

**DATE DESPRE IMOBILUL NR. 8001**

Oficiul de Cadastru și Publicitate Imobiliară PRAHOVA
Biroul de Cadastru și Publicitate Imobiliară Ploiești

A. Partea I. Descrierea imobilului

TEREN Extravilan

Adresa: Jud. Prahova

Nr. Crt	Nr cadastral Nr. topografic	Suprafața* (mp)	Observații / Referințe
A1		2.752	Sector cadastral:60 Teren neimprejmuit;

B. Partea II. Proprietari și acte

Inscrieri privitoare la dreptul de proprietate și alte drepturi reale	Referințe
/	
Act Administrativ nr. 21226, din 19/07/1994 emis de CJSDPAT PRAHOVA;	
B1	A1
Intabulare, drept de PROPRIETATE, dobandit prin Reconstituire, cota actuala 1/1, cota initiala 1/1	
1) ANDREI I ȘTEFAN	
2) DINCA I ANA	
3) SERBAN I VASILICA	

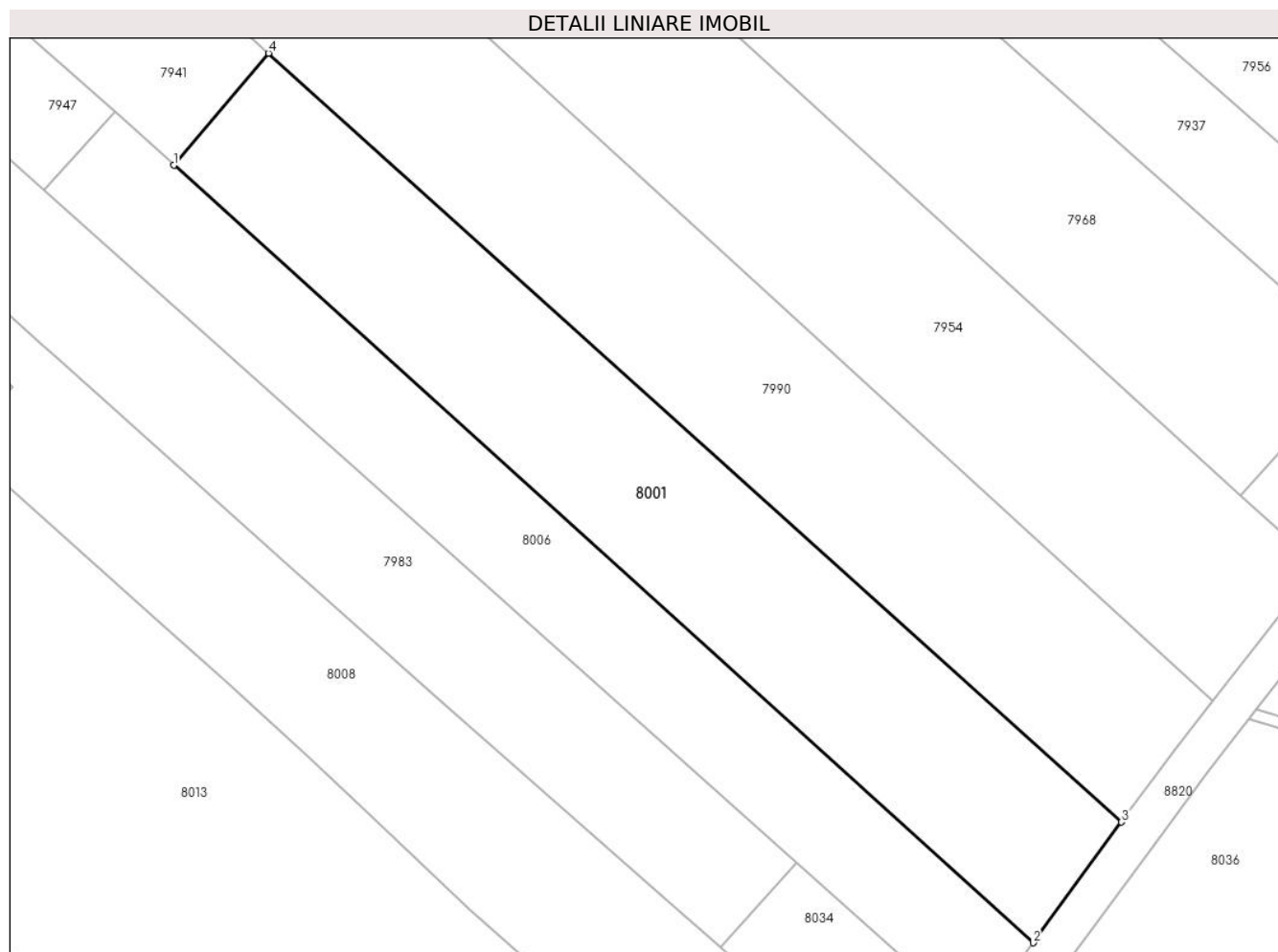
C. Partea III. SARCINI .

Inscrieri privind dezmembramintele dreptului de proprietate, drepturi reale de garanție și sarcini	Referințe
NU SUNT	

Teren

Nr cadastral	Suprafața (mp)*	Observații / Referințe
	2.752	

* Suprafața este determinată în planul de proiecție Stereo 70.



Date referitoare la teren

Crt	Categorie folosință	Intravilan	Suprafața (mp)	Tarla	Parcelă	Nr. topo	Observații / Referințe
1	arabil	NU	2.752	45	232/27	-	

Lungime Segmente

1) Valorile lungimilor segmentelor sunt obținute din proiecție în plan.

Punct început	X / Y	Punct sfârșit	X / Y	Lungime segment (** (m)
1	574.353,94 375.195,852	2	574.463,214 375.097,035	147.328
2	574.463,214 375.097,035	3	574.474,445 375.112,374	19.011
3	574.474,445 375.112,374	4	574.365,971 375.210,077	145.988
4	574.365,971 375.210,077	1	574.353,94 375.195,852	18.631

** Lungimile segmentelor sunt determinate în planul de proiecție Stereo 70 și sunt rotunjite la 1 milimetru.

***** Distanţa dintre puncte este formată din segmente cumulate ce sunt mai mici decât valoarea 1 milimetru.**

**DATE DESPRE IMOBILUL NR. 8002**

Oficiul de Cadastru și Publicitate Imobiliară PRAHOVA
Biroul de Cadastru și Publicitate Imobiliară Ploiești

A. Partea I. Descrierea imobilului

TEREN Extravilan

Adresa: Jud. Prahova

Nr. Crt	Nr cadastral Nr. topografic	Suprafața* (mp)	Observații / Referințe
A1	23879	995	Sector cadastral:57 Teren neimprijmit;

B. Partea II. Proprietari și acte

Inscrieri privitoare la dreptul de proprietate și alte drepturi reale		Referințe
31160 / 01/06/2012		
Act Notarial nr. 1205, din 25/05/2012 emis de NP MEIROSU MIHAI GABRIEL;		
B4	Intabulare, drept de PROPRIETATE schimb, dobandit prin Conventie, cota actuala 1/1, cota initiala 1/1 1) COMUNA TIRGSORU VECHI, CIF:9999999999999	A1
18332 / 24/02/2016		
Act Normativ nr. 17, din 07/03/2014 emis de Parlamentul Romaniei;		
B5	Imobil aflat sub incidenta art.3 alin.(1) din Legea 17/2014, dobandit prin Lege	A1

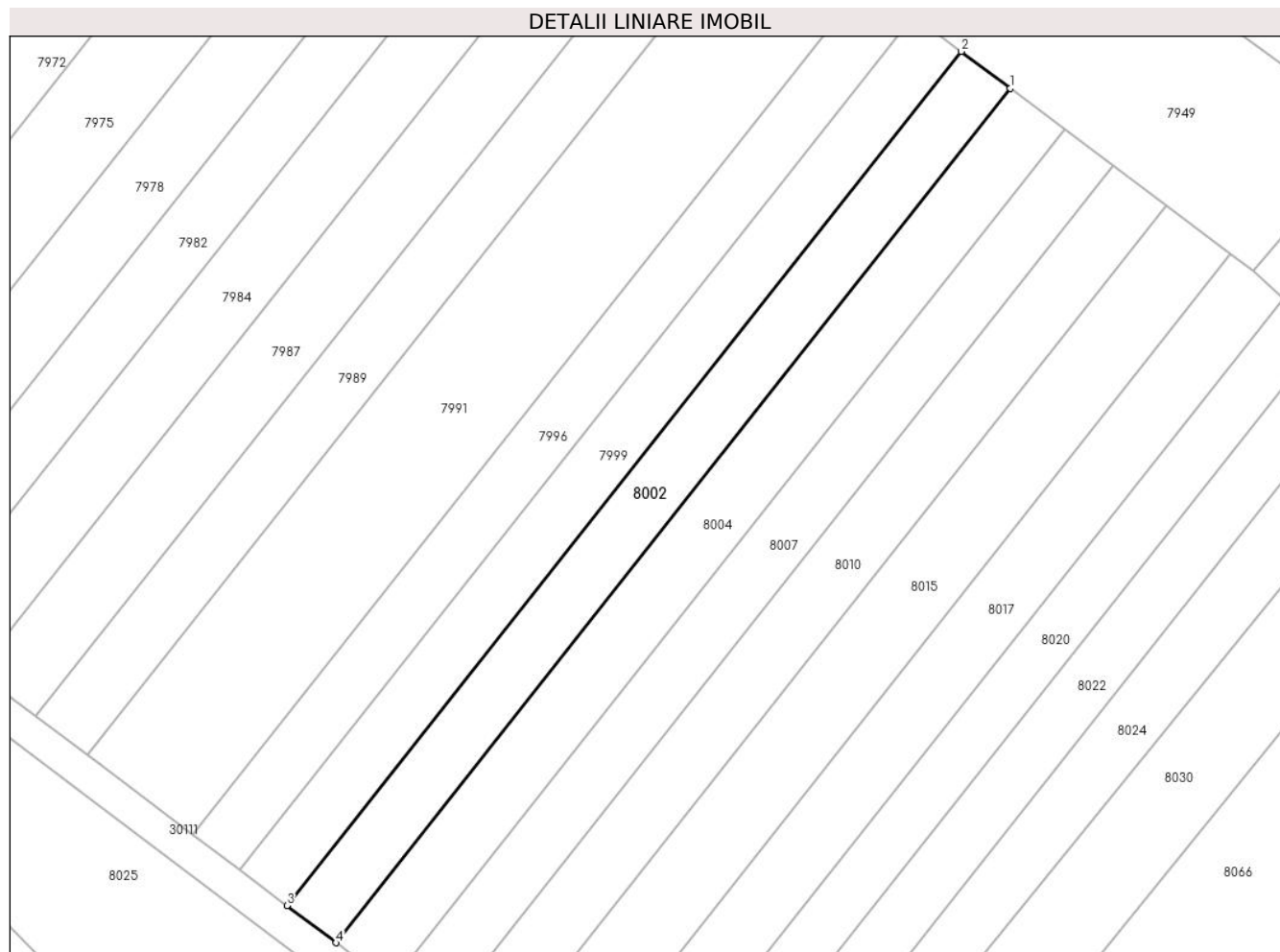
C. Partea III. SARCINI .

Inscrieri privind dezmembramintele dreptului de proprietate, drepturi reale de garanție și sarcini	Referințe
NU SUNT	

Teren

Nr cadastral	Suprafața (mp)*	Observații / Referințe
23879	995	

* Suprafața este determinată în planul de proiecție Stereo 70.



Date referitoare la teren

Crt	Categorie folosință	Intravilan	Suprafața (mp)	Tarla	Parcelă	Nr. topo	Observații / Referințe
1	arabil	NU	995	44	229/74	-	

Lungime Segmente

1) Valorile lungimilor segmentelor sunt obținute din proiecție în plan.

Punct început	X / Y	Punct sfârșit	X / Y	Lungime segment (** (m)
1	573.169,371 375.203,024	2	573.163,373 375.207,531	7.503
2	573.163,373 375.207,531	3	573.081,123 375.103,461	132.649
3	573.081,123 375.103,461	4	573.087,115 375.098,946	7.503
4	573.087,115 375.098,946	1	573.169,371 375.203,024	132.659

** Lungimile segmentelor sunt determinate în planul de proiecție Stereo 70 și sunt rotunjite la 1 milimetru.

***** Distanţa dintre puncte este formată din segmente cumulate ce sunt mai mici decât valoarea 1 milimetru.**

**DATE DESPRE IMOBILUL NR. 8003**

Oficiul de Cadastru și Publicitate Imobiliară PRAHOVA
Biroul de Cadastru și Publicitate Imobiliară Ploiești

A. Partea I. Descrierea imobilului

TEREN Extravilan

Adresa: Jud. Prahova

Nr. Crt	Nr cadastral Nr. topografic	Suprafața* (mp)	Observații / Referințe
A1		4.198	Sector cadastral:57 Teren neimprejmuit;

B. Partea II. Proprietari și acte

Inscrieri privitoare la dreptul de proprietate și alte drepturi reale		Referințe
/		
Act Administrativ nr. 21232, din 20/07/1994 emis de CJSDPAT PRAHOVA;		
B1	Intabulare, drept de PROPRIETATE, dobandit prin Reconstituire, cota actuala 1/1, cota initiala 1/1 1) STOICEA MARIN EMANOIL	A1

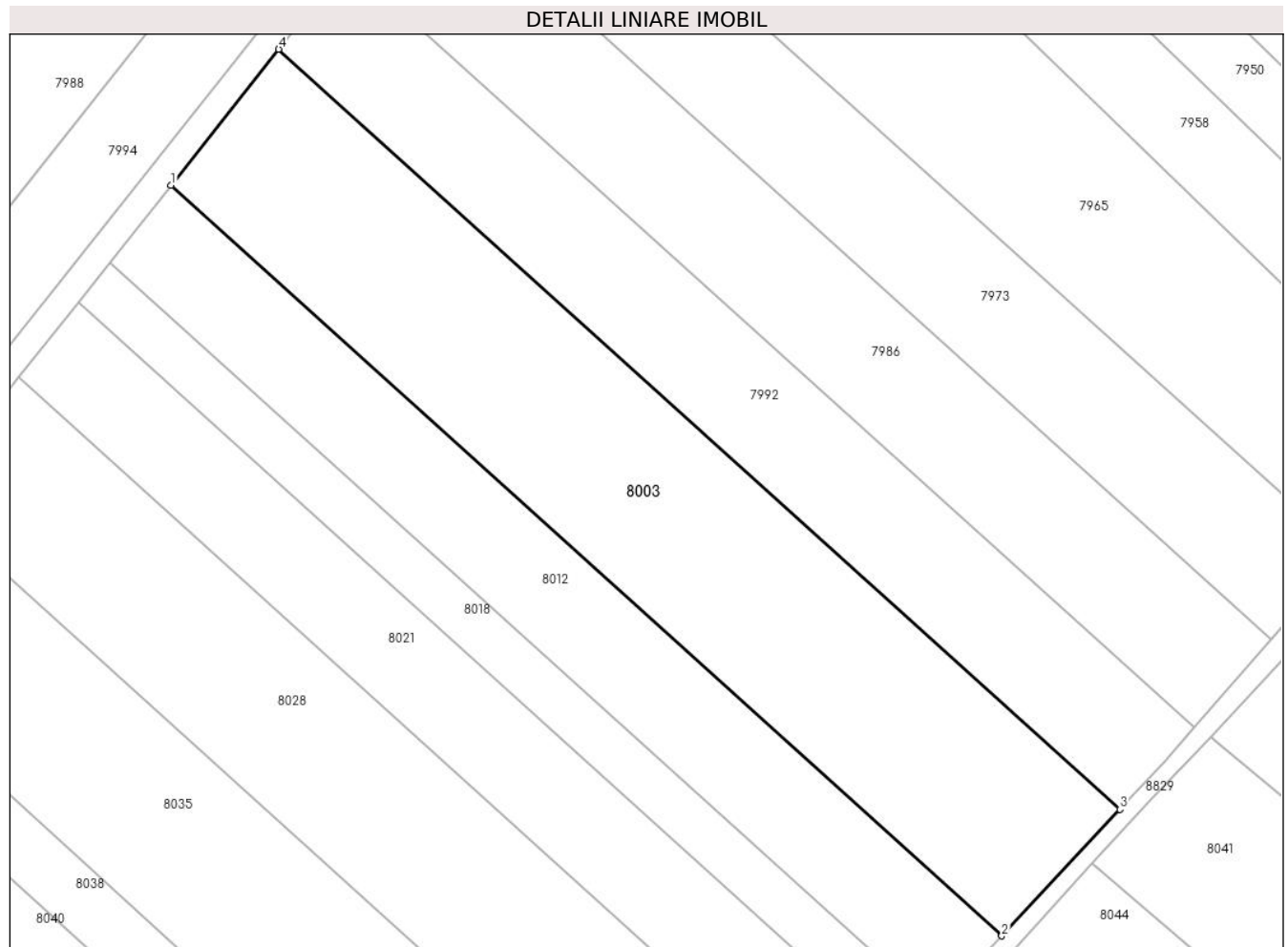
C. Partea III. SARCINI .

Inscrieri privind dezmembramintele dreptului de proprietate, drepturi reale de garanție și sarcini	Referințe
NU SUNT	

Teren

Nr cadastral	Suprafața (mp)*	Observații / Referințe
	4.198	

* Suprafața este determinată în planul de proiecție Stereo 70.



Date referitoare la teren

Crt	Categorie folosință	Intra vilan	Suprafața (mp)	Tarla	Parcelă	Nr. topo	Observații / Referințe
1	arabil	NU	4.198	44	229/14	-	

Lungime Segmente

1) Valorile lungimilor segmentelor sunt obținute din proiecție în plan.

Punct început	X / Y	Punct sfârșit	X / Y	Lungime segment (** (m)
1	573.769,945 375.196,726	2	573.891,9 375.086,605	164.316
2	573.891,9 375.086,605	3	573.909,237 375.105,158	25.393
3	573.909,237 375.105,158	4	573.785,751 375.216,662	166.379
4	573.785,751 375.216,662	1	573.769,945 375.196,726	25.442

** Lungimile segmentelor sunt determinate în planul de proiecție Stereo 70 și sunt rotunjite la 1 milimetru.

***** Distanţa dintre puncte este formată din segmente cumulate ce sunt mai mici decât valoarea 1 milimetru.**

**DATE DESPRE IMOBILUL NR. 8004**

Oficiul de Cadastru și Publicitate Imobiliară PRAHOVA
Biroul de Cadastru și Publicitate Imobiliară Ploiești

A. Partea I. Descrierea imobilului

TEREN Extravilan

Adresa: Jud. Prahova

Nr. Crt	Nr cadastral Nr. topografic	Suprafața* (mp)	Observații / Referințe
A1		1.100	Sector cadastral:57 Teren neimprijmit;

B. Partea II. Proprietari și acte

Inscrieri privitoare la dreptul de proprietate și alte drepturi reale		Referințe
/		
Act Notarial nr. 57, din 06/07/2009 emis de NP NECULAE AURELIAN;		
B1	Intabulare, drept de PROPRIETATE, cu titlu de moștenire, dobandit prin Succesiune, cota actuala 2/24, cota initiala 2/24 1) SAVU MARIANA	A1
B2	Intabulare, drept de PROPRIETATE, cu titlu de moștenire, dobandit prin Succesiune, cota actuala 3/24, cota initiala 3/24 1) SAVU ELEONARD	A1
B3	Intabulare, drept de PROPRIETATE, cu titlu de moștenire, dobandit prin Succesiune, cota actuala 3/24, cota initiala 3/24 1) TĂNĂSOIU SIMONA	A1
Act Notarial nr. 58, din 06/07/2009 emis de NP NECULAE AURELIAN;		
B4	Intabulare, drept de PROPRIETATE, cu titlu de moștenire, dobandit prin Succesiune, cota actuala 2/24, cota initiala 2/24 1) SAVU NICULINA	A1
B5	Intabulare, drept de PROPRIETATE, cu titlu de moștenire, dobandit prin Succesiune, cota actuala 3/24, cota initiala 3/24 1) SAVU ION	A1
B6	Intabulare, drept de PROPRIETATE, cu titlu de moștenire, dobandit prin Succesiune, cota actuala 3/24, cota initiala 3/24 1) VOICU MARIA	A1
Act Notarial nr. 59, din 06/07/2009 emis de NP NECULAE AURELIAN;		
B7	Intabulare, drept de PROPRIETATE, cu titlu de moștenire, dobandit prin Succesiune, cota actuala 2/24, cota initiala 2/24 1) CIOBANU NICULAE	A1
B8	Intabulare, drept de PROPRIETATE, cu titlu de moștenire, dobandit prin Succesiune, cota actuala 3/24, cota initiala 3/24 1) CIOBANU GABRIELA	A1
B9	Intabulare, drept de PROPRIETATE, cu titlu de moștenire, dobandit prin Succesiune, cota actuala 3/24, cota initiala 3/24 1) PANTAZI MIHAELA	A1

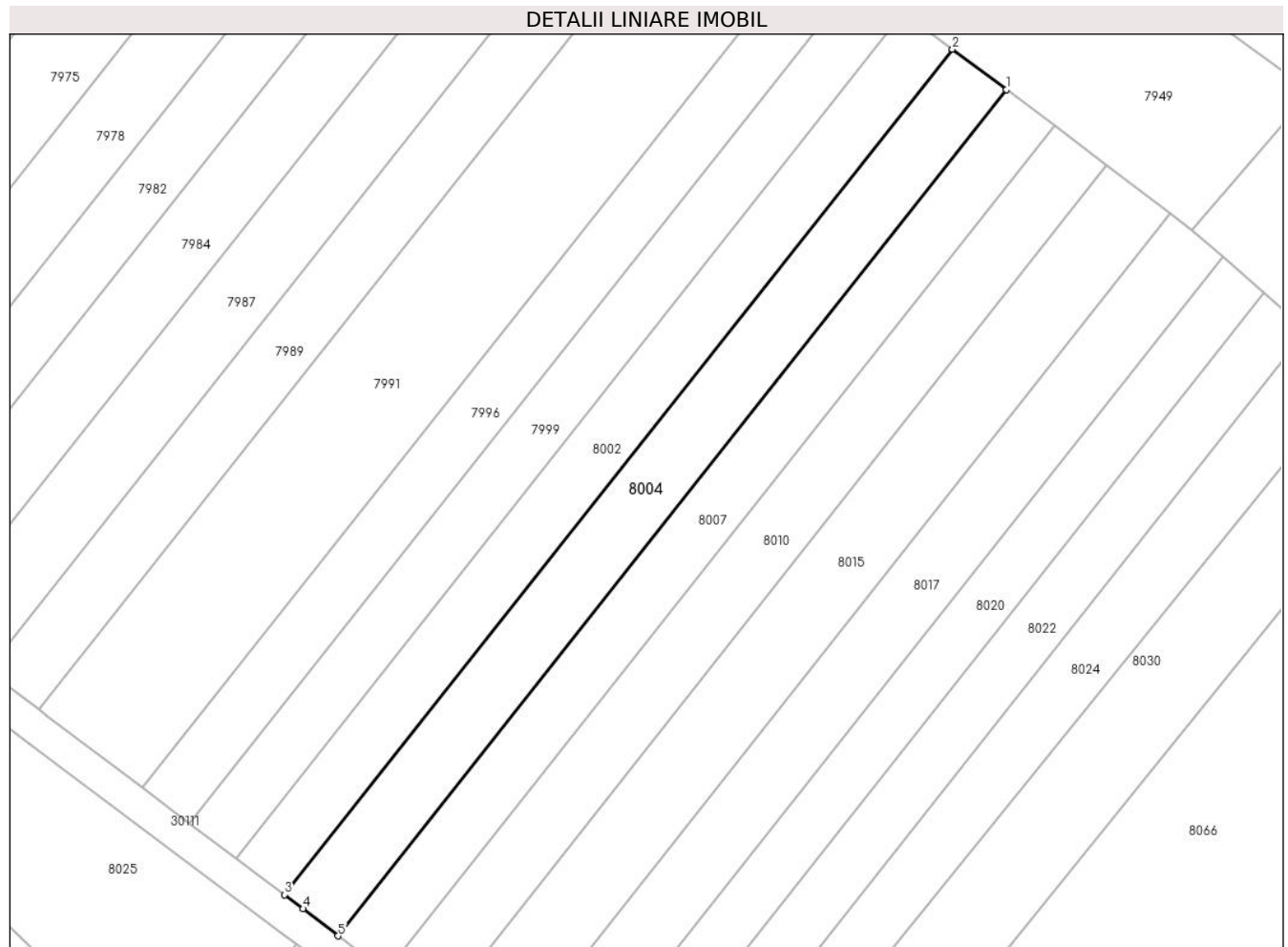
C. Partea III. SARCINI .

Inscrieri privind dezmembramintele dreptului de proprietate, drepturi reale de garanție și sarcini	Referințe
NU SUNT	

Teren

Nr cadastral	Suprafața (mp)*	Observații / Referințe
	1.100	

* Suprafața este determinată în planul de proiecție Stereo 70.



Date referitoare la teren

Crt	Categorie folosință	Intra vilan	Suprafața (mp)	Tarla	Parcelă	Nr. topo	Observații / Referințe
1	arabil	NU	1.100	44	229/73	-	

Lungime Segmente

1) Valorile lungimilor segmentelor sunt obținute din proiecție în plan.

Punct început	X / Y	Punct sfârșit	X / Y	Lungime segment (** (m)
1	573.176,0 375.198,042	2	573.169,371 375.203,024	8.292
2	573.169,371 375.203,024	3	573.087,115 375.098,946	132.659
3	573.087,115 375.098,946	4	573.089,361 375.097,254	2.812
4	573.089,361 375.097,254	5	573.093,697 375.093,903	5.48
5	573.093,697 375.093,903	1	573.176,0 375.198,042	132.736

**** Lungimile segmentelor sunt determinate în planul de proiecție Stereo 70 și sunt rotunjite la 1 milimetru.**

***** Distanța dintre puncte este formată din segmente cumulate ce sunt mai mici decât valoarea 1 milimetru.**



DATE DESPRE IMOBILUL NR. 8005

Oficiul de Cadastru și Publicitate Imobiliară PRAHOVA
Biroul de Cadastru și Publicitate Imobiliară Ploiești

A. Partea I. Descrierea imobilului

TEREN Intravilan

Adresa: Loc. Zahanaua, Str Principala, Nr. 50, Jud. Prahova

Nr. Crt	Nr cadastral Nr. topografic	Suprafața* (mp)	Observații / Referințe
A1	29846	2.060	Sector cadastral:57 Teren imprejmuit;

Construcții

Crt	Nr cadastral Nr. topografic	Adresa	Observații / Referințe
A1.2	29846-C2	Loc. Zahanaua, Str Principala, Nr. 50, Jud. Prahova	Nr. niveluri:2; S. construita la sol:99 mp; S. construita desfasurata:198 mp; C2- Locuinta Sc. desfasurata P+1=99+99=198mp, an construire 2017
A1.3	29846-C3	Loc. Zahanaua, Str Principala, Nr. 50, Jud. Prahova	Nr. niveluri:1; S. construita la sol:22 mp; S. construita desfasurata:22 mp; C3- Anexa Sc. desfasurata P=22mp, an construire 2017
A1.4	29846-C4	Loc. Zahanaua, Str Principala, Nr. 50, Jud. Prahova	Nr. niveluri:1; S. construita la sol:24 mp; S. construita desfasurata:24 mp; C4- Anexa Sc. desfasurata P=24mp, an construire 2022
A1.5		Loc. Zahanaua, Str Principala, Nr. 50, Jud. Prahova	Nr. niveluri:1; S. construita la sol:19 mp; S. construita desfasurata:19 mp; Cladire anexa, regim inaltime P

B. Partea II. Proprietari și acte

Inscrieri privitoare la dreptul de proprietate și alte drepturi reale	Referințe
50109 / 11/04/2022	
Act Notarial nr. 1294, din 11/04/2022 emis de NP Popescu Viorica;	
B1	Se infiinteaza cf. 29846 a imobilului cu nr. cad. 29846/Târgșoru Vechi ca urmare a alipirii urmatoarelor 2 imobile: -- nr.cad.25087\cf.25087; -- nr.cad.26802\cf.26802;
59178 / 04/05/2022	
Act Administrativ nr. 42, din 14/06/2017 emis de PRIMARIA TARGSORU VECHI (act administrativ nr 6115 din 13.04.2022, emis de PRIMARIA TARGSORU VECHI;act administrativ nr 18 din 30.09.2019, emis de PRIMARIA TARGSORU VECHI;act administrativ nr 124 din 21.08.2013, emis de PRIMARIA TARGSORU VECHI;act administrativ nr 7019 din 02.05.2022, emis de PRIMARIA TARGSORU VECHI;act administrativ nr 378 din 30.09.2019, emis de PRIMARIA TARGSORU VECHI;act administrativ nr 31 din 11.04.2022, emis de PRIMARIA TARGSORU VECHI;act administrativ nr 22 din 22.03.2022, emis de PRIMARIA TARGSORU VECHI;act administrativ nr 6118 din 13.04.2022, emis de PRIMARIA TARGSORU VECHI;act administrativ nr 6051 din 12.04.2022, emis de PRIMARIA TARGSORU VECHI);	
B8	se noteaza actualizarea informatiilor cadastrale in sensul schimbarii categoriei de folosinta a terenului in suprafata de 340 mp din "arabil" in "curti constructii"
B9	se actualizeaza informatiile cadastrale in sensul radierii constructiei C1
102348 / 09/08/2022	
Act Normativ nr. 1544, din 06/08/2022 emis de NP Ionescu Diana Cristina;	
B11	Intabulare, drept de PROPRIETATEpartaj, dobandit prin Conventie, cota actuala 1/1, cota initiala 1/1 1) MARIN DANIELA
B12	Intabulare, drept de PROPRIETATEpartaj, dobandit prin Conventie, cota actuala 1/1, cota initiala 1/1 1) MARIN DANIELA
/	
Act Administrativ nr. 14456, din 13/09/2024 emis de PRIMĂRIA COMUNEI TĂRGȘORU VECHI (în baza art. 12, alin. 16 din Legea 7);	
B13	Intabulare, drept de PROPRIETATE, dobandit prin Lege, cota actuala 1/1, cota initiala 1/1 1) MARIN DANIELA

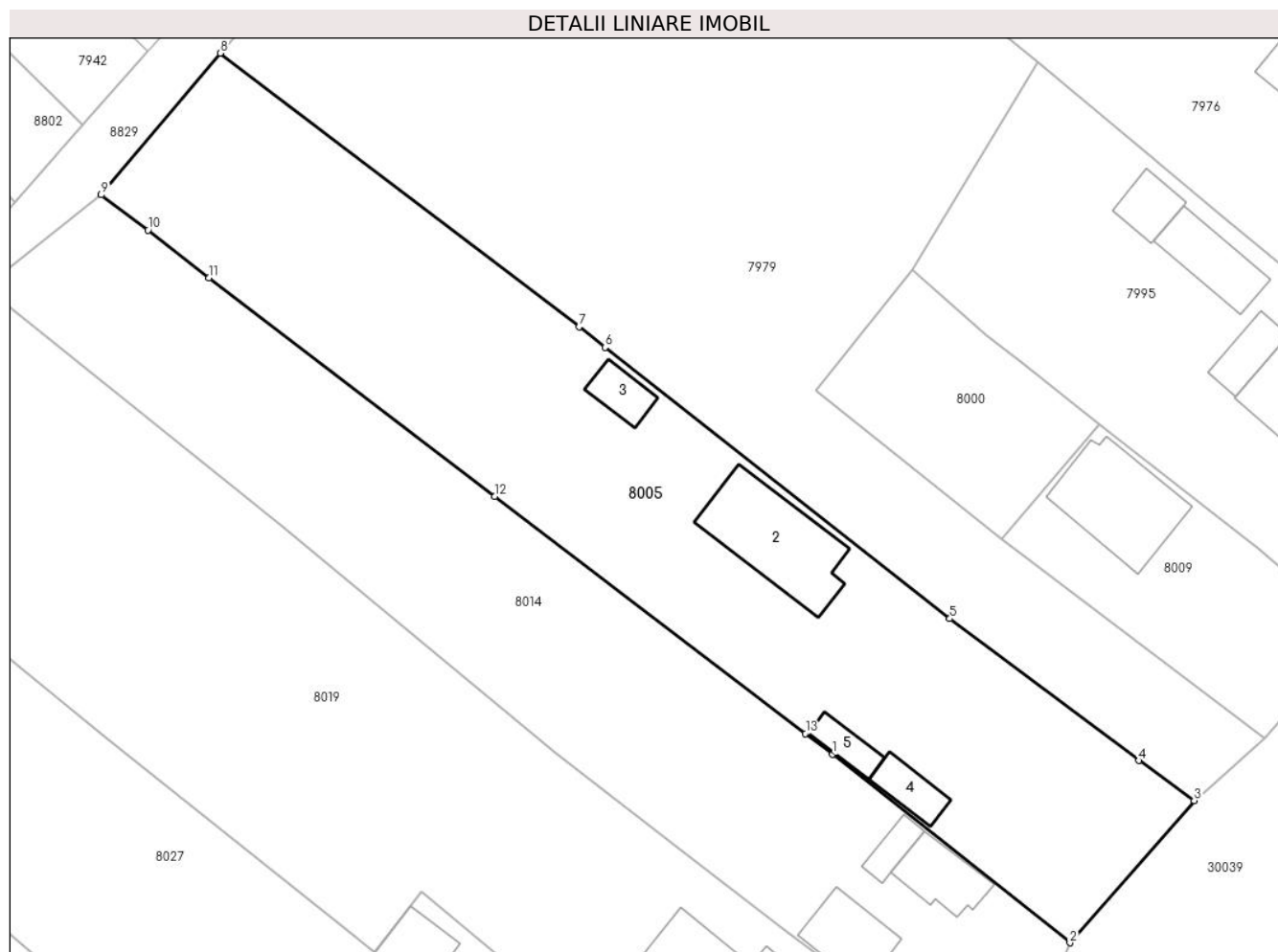
C. Partea III. SARCINI .

Inscrieri privind dezmembramintele dreptului de proprietate, drepturi reale de garanție și sarcini	Referințe
NU SUNT	

Teren

Nr cadastral	Suprafața (mp)*	Observații / Referințe
29846	2.060	

* Suprafața este determinată în planul de proiecție Stereo 70.



Date referitoare la teren

Crt	Categorie folosință	Intravilan	Suprafața (mp)	Tarla	Parcelă	Nr. topo	Observații / Referințe
1	curți constructii	DA	1.228	68	31,33	-	
2	arabil	DA	832	68	32	-	

Date referitoare la construcții

Crt	Număr	Destinație construcție	Supraf. (mp)	Situație juridică	Observații / Referințe
A1.2	29846-C2	construcții de locuințe	99	Cu acte	Nr. niveluri:2; S. construita la sol:99 mp; S. construita desfasurata:198 mp; C2- Locuinta Sc. desfasurata P+1=99+99=198mp, an construire 2017
A1.3	29846-C3	construcții anexa	22	Cu acte	Nr. niveluri:1; S. construita la sol:22 mp; S. construita desfasurata:22 mp; C3- Anexa Sc. desfasurata P=22mp, an construire 2017
A1.4	29846-C4	construcții anexa	24	Cu acte	Nr. niveluri:1; S. construita la sol:24 mp; S. construita desfasurata:24 mp; C4- Anexa Sc. desfasurata P=24mp, an construire 2022
A1.5		construcții anexa	19	Cu acte	Nr. niveluri:1; S. construita la sol:19 mp; S. construita desfasurata:19 mp; Cladire anexa, regim inaltime P

Lungime Segmente

1) Valorile lungimilor segmentelor sunt obținute din proiecție în plan.

Punct început	X / Y	Punct sfârșit	X / Y	Lungime segment (** (m)
1	574.050,374 375.123,326	2	574.073,071 375.105,29	28.991
2	574.073,071 375.105,29	3	574.084,963 375.118,892	18.067
3	574.084,963 375.118,892	4	574.079,66 375.122,71	6.534
4	574.079,66 375.122,71	5	574.061,577 375.136,283	22.61
5	574.061,577 375.136,283	6	574.028,596 375.162,233	41.966
6	574.028,596 375.162,233	7	574.026,1 375.164,198	3.177
7	574.026,1 375.164,198	8	573.991,743 375.190,361	43.185
8	573.991,743 375.190,361	9	573.980,364 375.176,812	17.693
9	573.980,364 375.176,812	10	573.984,842 375.173,438	5.607
10	573.984,842 375.173,438	11	573.990,66 375.168,877	7.393
11	573.990,66 375.168,877	12	574.018,059 375.147,995	34.449
12	574.018,059 375.147,995	13	574.047,774 375.125,29	37.397
13	574.047,774 375.125,29	1	574.050,374 375.123,326	3.258

** Lungimile segmentelor sunt determinate în planul de proiecție Stereo 70 și sunt rotunjite la 1 milimetru.

*** Distanța dintre puncte este formată din segmente cumulate ce sunt mai mici decât valoarea 1 milimetru.

**DATE DESPRE IMOBILUL NR. 8006**

Oficiul de Cadastru și Publicitate Imobiliară PRAHOVA
Biroul de Cadastru și Publicitate Imobiliară Ploiești

A. Partea I. Descrierea imobilului

TEREN Extravilan

Adresa: Jud. Prahova

Nr. Crt	Nr cadastral Nr. topografic	Suprafața* (mp)	Observații / Referințe
A1		2.040	Sector cadastral:60 Teren neimprejmuit;

B. Partea II. Proprietari și acte

Inscrieri privitoare la dreptul de proprietate și alte drepturi reale	Referințe
/	
Act Administrativ nr. 21221, din 18/07/1994 emis de CJSDPAT PRAHOVA;	
B1	A1
Intabulare, drept de PROPRIETATE, dobandit prin Reconstituire, cota actuala 1/1, cota initiala 1/1	
1) PETCU TUDOR NICOLAE	

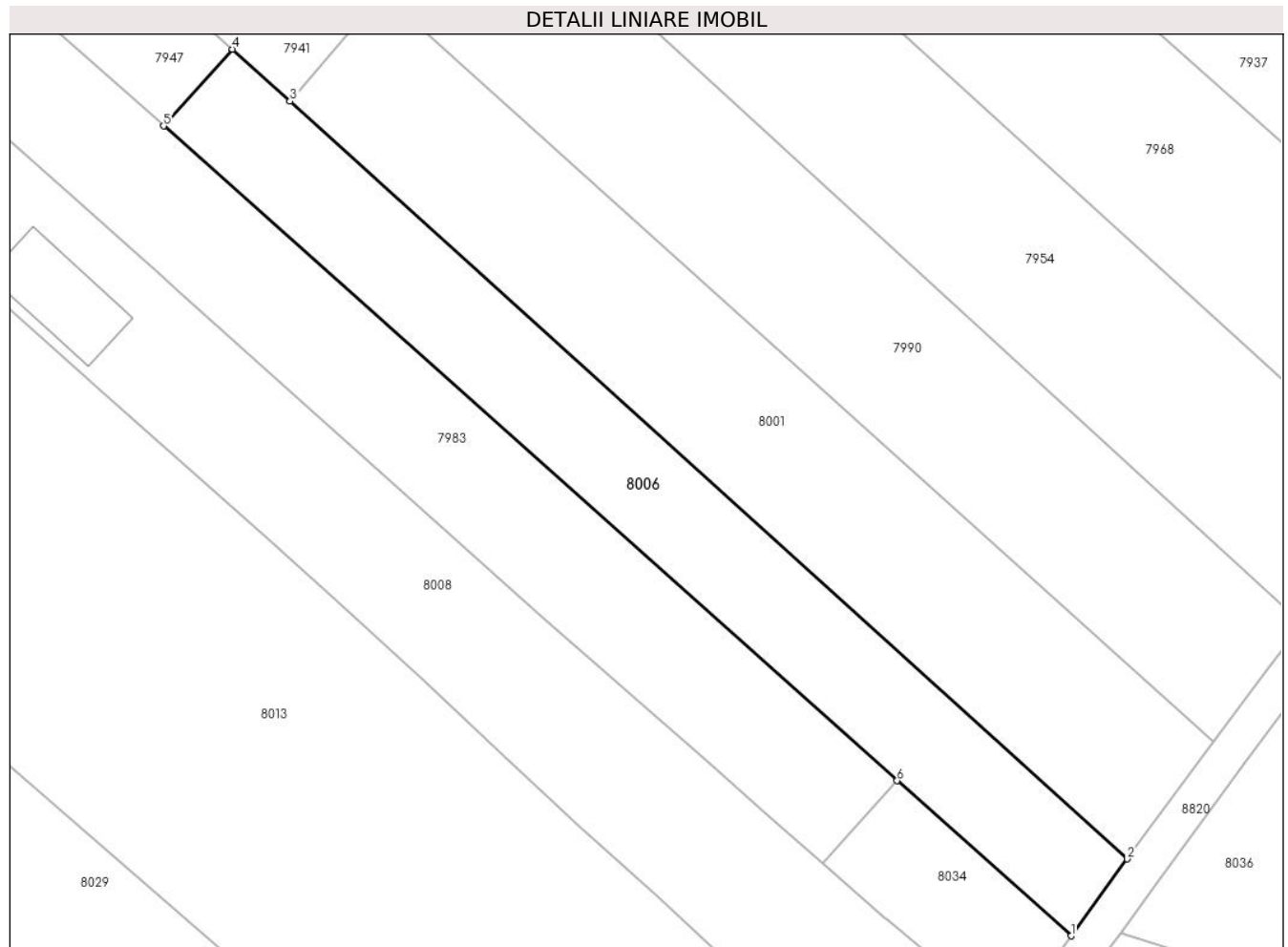
C. Partea III. SARCINI .

Inscrieri privind dezmembramintele dreptului de proprietate, drepturi reale de garanție și sarcini	Referințe
NU SUNT	

Teren

Nr cadastral	Suprafața (mp)*	Observații / Referințe
	2.040	

* Suprafața este determinată în planul de proiecție Stereo 70.



Date referitoare la teren

Crt	Categorie folosință	Intra vilan	Suprafața (mp)	Tarla	Parcelă	Nr. topo	Observații / Referințe
1	arabil	NU	2.040	45	232/26	-	

Lungime Segmente

1) Valorile lungimilor segmentelor sunt obținute din proiecție în plan.

Punct început	X / Y	Punct sfârșit	X / Y	Lungime segment (** (m)
1	574.455,877 375.087,013	2	574.463,214 375.097,035	12.421
2	574.463,214 375.097,035	3	574.353,94 375.195,852	147.328
3	574.353,94 375.195,852	4	574.346,43 375.202,643	10.125
4	574.346,43 375.202,643	5	574.337,451 375.192,622	13.455
5	574.337,451 375.192,622	6	574.433,186 375.107,248	128.273

Punct început	X / Y	Punct sfârșit	X / Y	Lungime segment (** (m)
6	574.433,186 375.107,248	1	574.455,877 375.087,013	30.403

** Lungimile segmentelor sunt determinate în planul de proiecție Stereo 70 și sunt rotunjite la 1 milimetru.

*** Distanța dintre puncte este formată din segmente cumulate ce sunt mai mici decât valoarea 1 milimetru.

**DATE DESPRE IMOBILUL NR. 8007**

Oficiul de Cadastru și Publicitate Imobiliară PRAHOVA
Biroul de Cadastru și Publicitate Imobiliară Ploiești

A. Partea I. Descrierea imobilului

TEREN Extravilan

Adresa: Jud. Prahova

Nr. Crt	Nr cadastral Nr. topografic	Suprafața* (mp)	Observații / Referințe
A1		986	Sector cadastral:57 Teren neimprejmuit;

B. Partea II. Proprietari și acte

Inscrieri privitoare la dreptul de proprietate și alte drepturi reale		Referințe
/		
Act Administrativ nr. 76505, din 27/12/2007 emis de CJSDPAT PRAHOVA;		
B1	Intabulare, drept de PROPRIETATE, dobandit prin Reconstituire, cota actuala 1/1, cota initiala 1/1 1) MIHALACHE GH STAN	A1

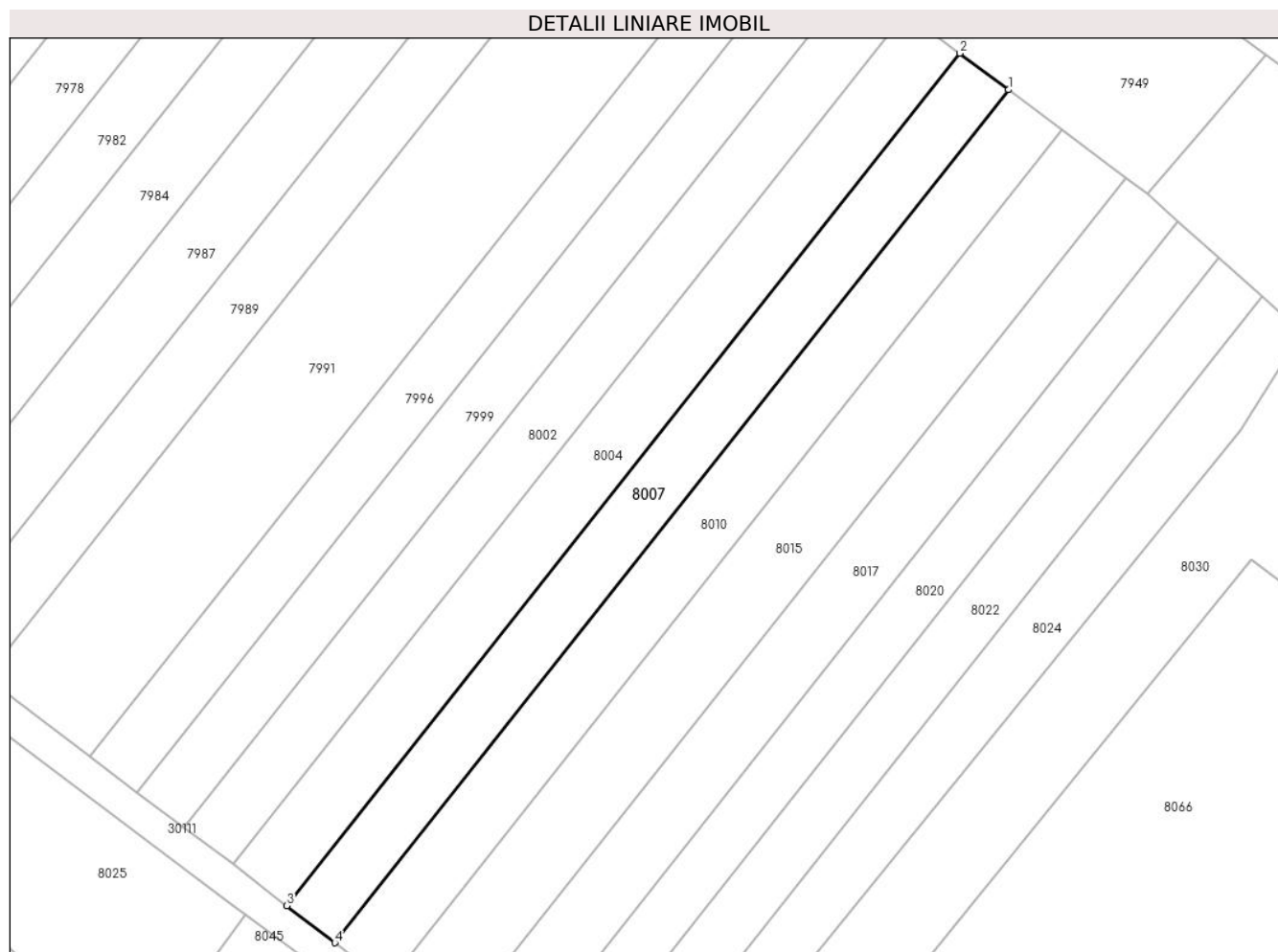
C. Partea III. SARCINI .

Inscrieri privind dezmembramintele dreptului de proprietate, drepturi reale de garanție și sarcini	Referințe
NU SUNT	

Teren

Nr cadastral	Suprafața (mp)*	Observații / Referințe
	986	

* Suprafața este determinată în planul de proiecție Stereo 70.



Date referitoare la teren

Crt	Categorie folosință	Intra vilan	Suprafața (mp)	Tarla	Parcelă	Nr. topo	Observații / Referințe
1	arabil	NU	986	44	229/72	-	

Lungime Segmente

1) Valorile lungimilor segmentelor sunt obținute din proiecție în plan.

Punct început	X / Y	Punct sfârșit	X / Y	Lungime segment (** (m)
1	573.181,938 375.193,579	2	573.176,0 375.198,042	7.428
2	573.176,0 375.198,042	3	573.093,697 375.093,903	132.736
3	573.093,697 375.093,903	4	573.099,573 375.089,363	7.426
4	573.099,573 375.089,363	1	573.181,938 375.193,579	132.834

** Lungimile segmentelor sunt determinate în planul de proiecție Stereo 70 și sunt rotunjite la 1 milimetru.

***** Distanţa dintre puncte este formată din segmente cumulate ce sunt mai mici decât valoarea 1 milimetru.**

**DATE DESPRE IMOBILUL NR. 8008**

Oficiul de Cadastru și Publicitate Imobiliară PRAHOVA
Biroul de Cadastru și Publicitate Imobiliară Ploiești

A. Partea I. Descrierea imobilului

TEREN Necunoscut

Nr. CF vechi:645
Nr. cadastral vechi:970

Adresa: Loc. Zahanaua, Jud. Prahova

Nr. Crt	Nr cadastral Nr. topografic	Suprafața* (mp)	Observații / Referințe
A1	23831	3.791	Sector cadastral:60 Teren imprejmuit;

Construcții

Crt	Nr cadastral Nr. topografic	Adresa	Observații / Referințe
A1.1		Loc. Zahanaua, Jud. Prahova	Nr. niveluri:1; S. construita la sol:76 mp; S. construita desfasurata:76 mp; Cladire anexa, regim inaltime P
A1.2		Loc. Zahanaua, Jud. Prahova	Nr. niveluri:1; S. construita la sol:93 mp; S. construita desfasurata:93 mp; Cladire anexa, regim inaltime P
A1.3		Loc. Zahanaua, Jud. Prahova	Nr. niveluri:1; S. construita la sol:152 mp; S. construita desfasurata:152 mp; Cladire anexa, regim inaltime P

B. Partea II. Proprietari și acte

Inscrieri privitoare la dreptul de proprietate și alte drepturi reale		Referințe
18163 / 19/10/2004		
Act Notarial nr. 9576, din 09/09/2004 emis de NP MINEA O;		
B1	Intabulare, drept de PROPRIETATE cumparare, dobandit prin Conventie, cota actuala 1/1, cota initiala 1/1 1) SC OTODIX SRL, CIF:16177972 OBSERVATII: (provenita din conversia CF 645)	A1
62274 / 24/06/2016		
Act Notarial nr. 266, din 23/06/2016 emis de NP Calin Mirela;		
B5	se noteaza interdictiile de grevare, instrainare, dezmembrare, alipire, inchiriere 1) PATRIA BANK SA, CIF:4786360	A1
Act Notarial nr. 267, din 23/06/2016 emis de NP Calin Mirela;		
B6	se noteaza interdictiile de grevare, instrainare, dezmembrare, alipire, inchiriere 1) PATRIA BANK SA, CIF:4786360	A1
/		
Act Administrativ nr. 14456, din 13/09/2024 emis de PRIMARIA COMUNEI TÂRGȘORU VECHI (în baza art. 12, alin. 16 din Legea 7);		
B7	Intabulare, drept de PROPRIETATE, dobandit prin Lege, cota actuala 1/1, cota initiala 1/1 1) SC OTODIX SRL, CIF:16177972	A1.1, A1.2, A1.3

C. Partea III. SARCINI

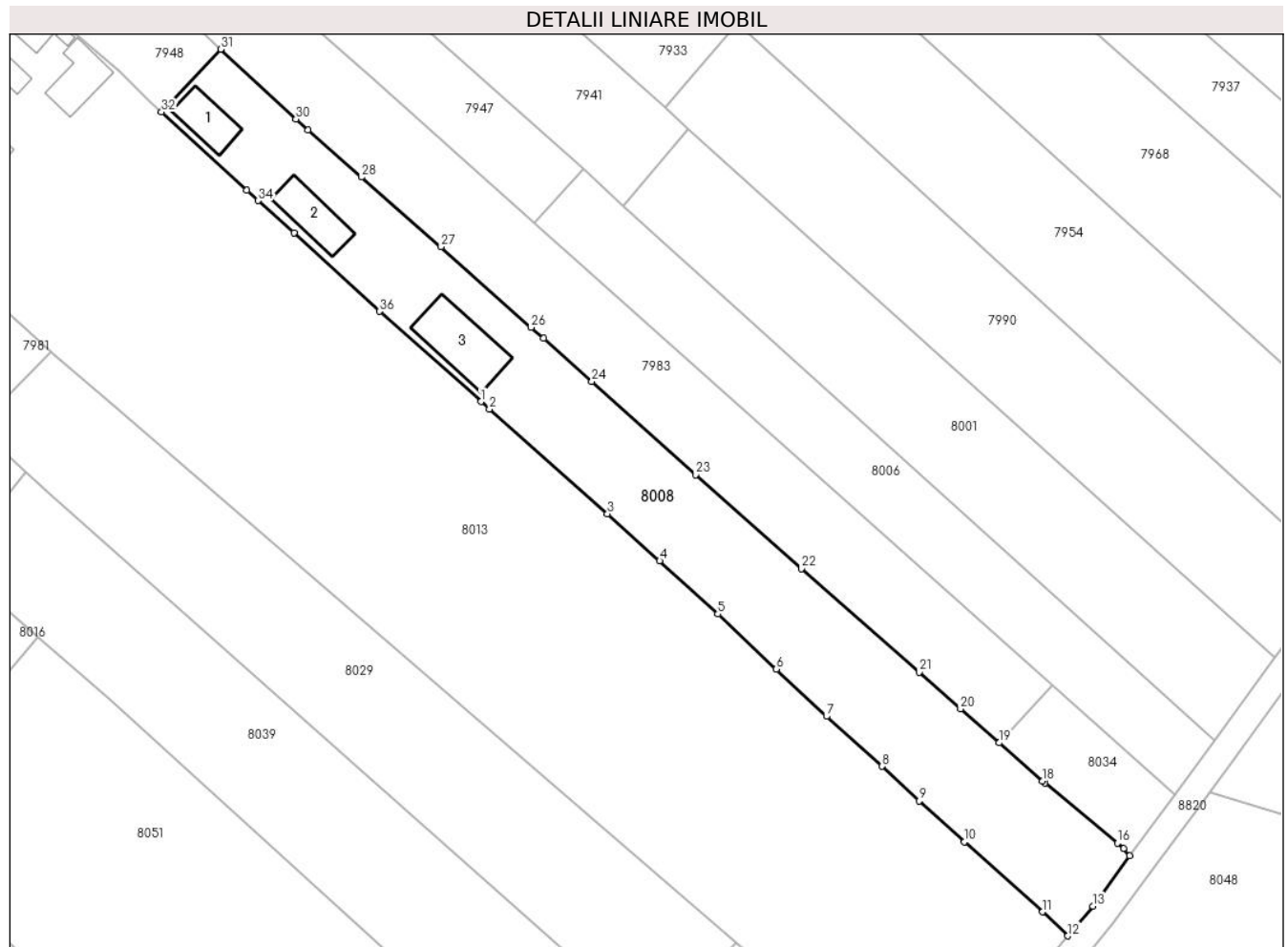
Inscrieri privind dezmembramintele dreptului de proprietate, drepturi reale de garanție și sarcini		Referințe
62274 / 24/06/2016		
Act Notarial nr. 266, din 23/06/2016 emis de NP Calin Mirela;		
C4	Intabulare, drept de IPOTECA, Valoare:1300000 LE și celelalte obligatii de plata aferente creditului 1) PATRIA BANK SA, CIF:4786360	A1
Act Notarial nr. 267, din 23/06/2016 emis de NP Calin Mirela;		
C5	Intabulare, drept de IPOTECA, Valoare:240000 LE și celelalte obligatii de plata aferente creditului 1) PATRIA BANK SA, CIF:4786360	A1
31232 / 08/03/2022		
Act Administrativ nr. 133463, din 03/03/2022 emis de ANAF-DGRFP PLOIESTI (act administrativ nr 133475 din 04.03.2022, emis de ANAF-DGRFP PLOIESTI-AJFP PRAHOVA-SERVICIUL ADMINISTRARE VENITURI CONTRIBUABILI MIJLOCII);		

Inscrieri privind dezmembramintele dreptului de proprietate, drepturi reale de garanție și sarcini		Referințe
C7	Intabulare, drept de IPOTECA LEGALA, Valoare:607116 LEI reprezentând sechestrul 1) ANAF-DGRFP PLOIESTI-AJFP PRAHOVA-SERVICIUL ADMINISTRARE VENITURI CONTRIBUABILI MIJLOCII, CIF:9999999999999	A1
70258 / 10/05/2024		
Act Administrativ nr. 45/2024, din 08/05/2024 emis de BEJ ROSU CRISTIAN CORNEL (hotarare judecatoreasca nr 7173/281/2024 din 01.04.2024, emis de JUDECĂTORIA PLOIEȘTI);		
C8	se notează urmărirea silită imobiliară din dosar de executare nr 45/20243, pentru recuperarea sumei totale de 14867,47 LEI reprezentând debit și cheltuieli de executare silită, în favoarea creditoarei ELTEX RECYCLING S.A., la cererea executorului judecătoresc Roșu Cristian Cornel	A1
93672 / 20/06/2024		
Act Administrativ nr. 114821, din 19/06/2024 emis de ANAF-DGRFP PLOIEȘTI (act administrativ nr 114776 din 19.06.2024, emis de ANAF-DGRFP PLOIEȘTI- AJFP PRAHOVA-SERVICIUL FISCAL ORĂȘENESC BOLDEȘTI SCĂENI);		
C9	Intabulare, drept de IPOTECA LEGALA, Valoare:423561 LEI reprezentând sechestrul 1) ANAF-DGRFP PLOIEȘTI- AJFP PRAHOVA-SERVICIUL FISCAL ORĂȘENESC BOLDEȘTI SCĂENI, CIF: 9999999999999	A1

Teren

Nr cadastral	Suprafața (mp)*	Observații / Referințe
23831	3.791	

* Suprafața este determinată în planul de proiecție Stereo 70.



Date referitoare la teren

Crt	Categorie folosință	Intra vilan	Suprafața (mp)	Tarla	Parcelă	Nr. topo	Observații / Referințe
1	curți constructii	DA	368	45	232/24	-	
2	curți constructii	NU	923	45	232/24	-	
3	arabil	NU	2.500	45	232/24	-	

Date referitoare la construcții

Crt	Număr	Destinație construcție	Supraf. (mp)	Situație juridică	Observații / Referințe
A1.1		constructii anexa	76	Cu acte	Nr. niveluri:1; S. construita la sol:76 mp; S. construita desfasurata:76 mp; Cladire anexa, regim inaltime P
A1.2		constructii anexa	93	Cu acte	Nr. niveluri:1; S. construita la sol:93 mp; S. construita desfasurata:93 mp; Cladire anexa, regim inaltime P
A1.3		constructii anexa	152	Cu acte	Nr. niveluri:1; S. construita la sol:152 mp; S. construita desfasurata:152 mp; Cladire anexa, regim inaltime P

Lungime Segmente

1) Valorile lungimilor segmentelor sunt obținute din proiecție în plan.

Punct început	X / Y	Punct sfârșit	X / Y	Lungime segment (** (m)
1	574.327,567 375.159,62	2	574.329,119 375.158,242	2.075
3	574.350,952 375.138,901	4	574.360,6 375.130,164	13.016
5	574.371,373 375.120,343	6	574.382,178 375.110,143	14.859
7	574.391,486 375.101,438	8	574.401,772 375.092,187	13.834
9	574.408,654 375.085,799	10	574.417,016 375.078,239	11.273
11	574.431,477 375.065,247	12	574.436,162 375.060,824	6.443
13	574.440,749 375.066,352	14	574.447,533 375.075,617	11.483
15	574.446,465 375.076,959	16	574.445,35 375.077,97	1.505
17	574.431,948 375.089,056	18	574.431,477 375.089,446	0.612
19	574.423,427 375.096,522	20	574.416,275 375.102,809	9.522
21	574.408,663 375.109,583	22	574.386,826 375.128,71	29.029
23	574.367,304 375.146,064	24	574.348,069 375.163,336	25.852
25	574.339,078 375.171,316	26	574.336,803 375.173,336	3.042
27	574.320,138 375.188,239	28	574.305,38 375.201,122	19.59
29	574.295,561 375.209,862	30	574.293,274 375.211,898	3.062
31	574.279,356 375.224,775	32	574.268,421 375.213,173	15.943
33	574.284,207 375.198,679	34	574.286,34 375.196,771	2.862
35	574.292,974 375.190,834	36	574.308,781 375.176,305	21.47

Punct început	X / Y	Punct sfârșit	X / Y	Lungime segment (** (m)
2	574.329,119 375.158,242	3	574.350,952 375.138,901	29.168
4	574.360,6 375.130,164	5	574.371,373 375.120,343	14.578
6	574.382,178 375.110,143	7	574.391,486 375.101,438	12.744
8	574.401,772 375.092,187	9	574.408,654 375.085,799	9.39
10	574.417,016 375.078,239	11	574.431,477 375.065,247	19.44
12	574.436,162 375.060,824	13	574.440,749 375.066,352	7.183
14	574.447,533 375.075,617	15	574.446,465 375.076,959	1.715
16	574.445,35 375.077,97	17	574.431,948 375.089,056	17.393
18	574.431,477 375.089,446	19	574.423,427 375.096,522	10.718
20	574.416,275 375.102,809	21	574.408,663 375.109,583	10.19
22	574.386,826 375.128,71	23	574.367,304 375.146,064	26.12
24	574.348,069 375.163,336	25	574.339,078 375.171,316	12.022
26	574.336,803 375.173,336	27	574.320,138 375.188,239	22.357
28	574.305,38 375.201,122	29	574.295,561 375.209,862	13.145
30	574.293,274 375.211,898	31	574.279,356 375.224,775	18.961
32	574.268,421 375.213,173	33	574.284,207 375.198,679	21.431
34	574.286,34 375.196,771	35	574.292,974 375.190,834	8.903
36	574.308,781 375.176,305	1	574.327,567 375.159,62	25.126

** Lungimile segmentelor sunt determinate în planul de proiecție Stereo 70 și sunt rotunjite la 1 milimetru.

*** Distanța dintre puncte este formată din segmente cumulate ce sunt mai mici decât valoarea 1 milimetru.

**DATE DESPRE IMOBILUL NR. 8009**

Oficiul de Cadastru și Publicitate Imobiliară PRAHOVA
Biroul de Cadastru și Publicitate Imobiliară Ploiești

A. Partea I. Descrierea imobilului

TEREN Intravilan

Nr. CF vechi:6340

Nr. cadastral vechi:12409

Adresa: Loc. Zahanaua, Nr. 48, Jud. Prahova

Nr. Crt	Nr cadastral Nr. topografic	Suprafața* (mp)	Observații / Referințe
A1	22992	Din acte: 300 Masurata: 445	Sector cadastral:57 Teren imprejmuit;

Construcții

Crt	Nr cadastral Nr. topografic	Adresa	Observații / Referințe
A1.2		Loc. Zahanaua, Nr. 48, Jud. Prahova	Nr. niveluri:1; S. construita la sol:93 mp; S. construita desfasurata:93 mp; Cladire de locuit, regim inaltime P

B. Partea II. Proprietari și acte

Inscrieri privitoare la dreptul de proprietate și alte drepturi reale		Referințe
46537 / 11/09/2009		
Act Notarial nr. 15034, din 02/10/1991 emis de NOTARIATUL DE STAT JUDETEAN PRAHOVA (autorizatie construire nr.3/03.06.1999 emis de PRIMARIA TG VECHI;adeverinta nr.4338/13.05.2009 emis de PRIMARIA TG VECHI;);		
B3	se respinge cererea de intabulare a dreptului de proprietate asupra constructiei C1-locuinta , intrucat exista neconcordanța între acte și documentatia cadastrala anexate la dosarul cu numarul de mai sus in ceea ce priveste suprafata acestei constructii in sensul ca , in acte este mentionata o constructie cu suprafata de 195 mp iar in documentatia cadastrala este evidentiata o constructie cu suprafata construita de 23.17 mp	A1
60795 / 20/11/2009		
Act Administrativ nr. 9580, din 19/11/2009 emis de PRIMARIA TG.VECHI;		
B4	se noteaza adeverinta nr.9580/19.11.2009, eliberata de Primaria Targșoru Vechi	A1
101752 / 19/12/2014		
Act Notarial nr. 2316, din 17/12/2014 emis de NP BOTEZATU ION;		
B8	Intabulare, drept de PROPRIETATEcumparare ca bun propriu, dobandit prin Conventie, cota actuala 1/1, cota initiala 1/1 1) SERBANESCU ALEXANDRU-GABRIEL	A1
/		
Act Administrativ nr. 14456, din 13/09/2024 emis de PRIMĂRIA COMUNEI TĂRGȘORU VECHI (în baza art. 12, alin. 16 din Legea 7);		
B10	Intabulare, drept de PROPRIETATE, dobandit prin Lege, cota actuala 1/1, cota initiala 1/1 1) SERBANESCU ALEXANDRU-GABRIEL	A1.2

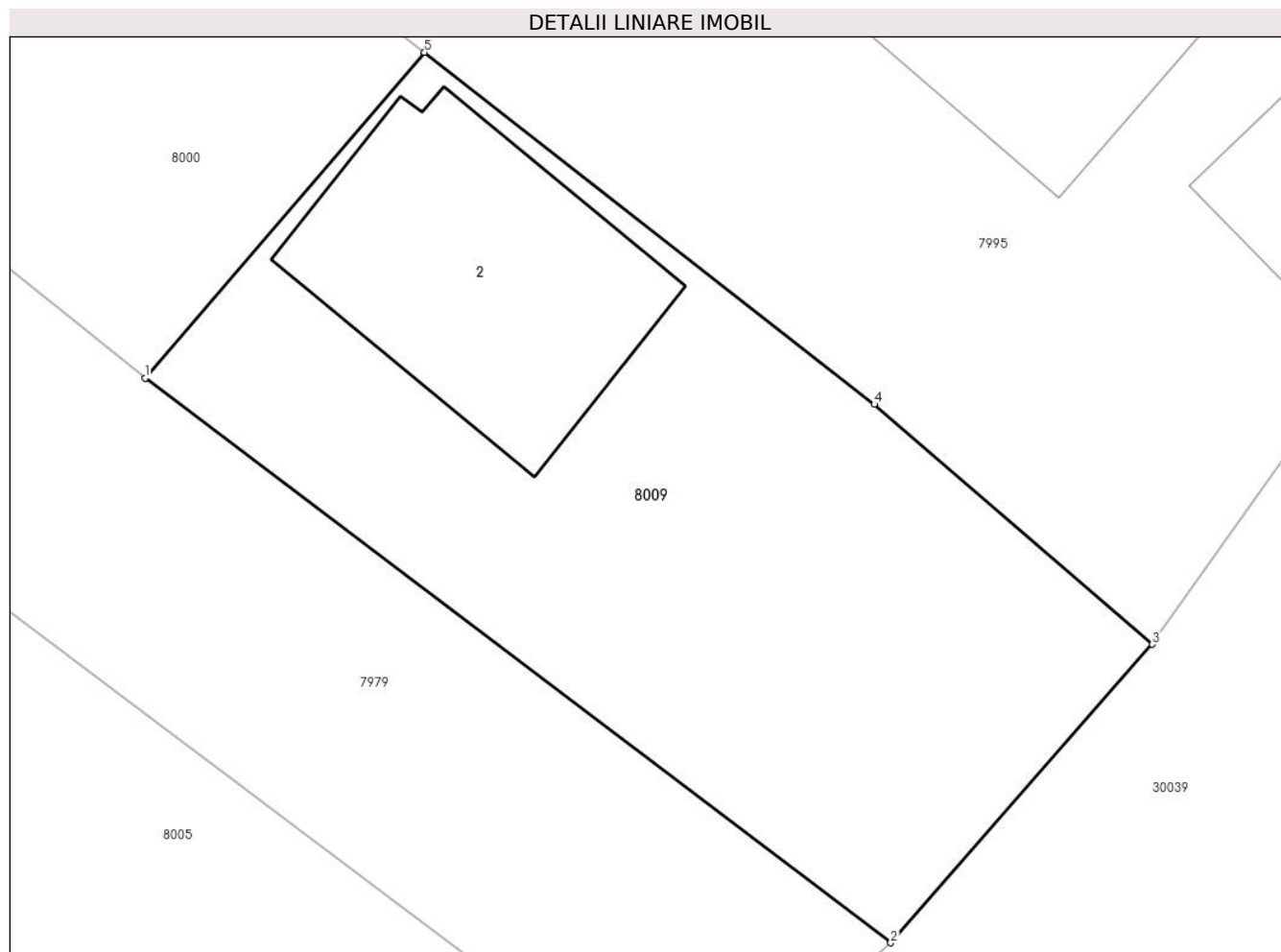
C. Partea III. SARCINI .

Inscrieri privind dezmembramintele dreptului de proprietate, drepturi reale de garanție și sarcini	Referințe
NU SUNT	

Teren

Nr cadastral	Suprafața (mp)*	Observații / Referințe
22992	Din acte: 300 Masurata: 445	

* Suprafața este determinată în planul de proiecție Stereo 70.



Date referitoare la teren

Crt	Categorie folosință	Intravilan	Suprafața (mp)	Tarla	Parcelă	Nr. topo	Observații / Referințe
1	curți constructii	DA	445	68	Cc37	-	

Date referitoare la construcții

Crt	Număr	Destinație construcție	Supraf. (mp)	Situație juridică	Observații / Referințe
A1.2		construcții de locuințe	93	Cu acte	Nr. niveluri:1; S. construita la sol:93 mp; S. construita desfasurata:93 mp; Cladire de locuit, regim inaltime P

Lungime Segmente

1) Valorile lungimilor segmentelor sunt obținute din proiecție în plan.

Punct început	X / Y	Punct sfârșit	X / Y	Lungime segment (** (m)
1	574.066,51 375.143,9	2	574.091,659 375.124,854	31.547
2	574.091,659 375.124,854	3	574.100,482 375.134,922	13.387
3	574.100,482 375.134,922	4	574.091,106 375.143,017	12.387

Punct început	X / Y	Punct sfârșit	X / Y	Lungime segment (** (m)
4	574.091,106 375.143,017	5	574.075,932 375.154,886	19.265
5	574.075,932 375.154,886	1	574.066,51 375.143,9	14.473

** Lungimile segmentelor sunt determinate în planul de proiecție Stereo 70 și sunt rotunjite la 1 milimetru.

*** Distanța dintre puncte este formată din segmente cumulate ce sunt mai mici decât valoarea 1 milimetru.

**DATE DESPRE IMOBILUL NR. 8010**

Oficiul de Cadastru și Publicitate Imobiliară PRAHOVA
Biroul de Cadastru și Publicitate Imobiliară Ploiești

A. Partea I. Descrierea imobilului

TEREN Extravilan

Adresa: Jud. Prahova

Nr. Crt	Nr cadastral Nr. topografic	Suprafața* (mp)	Observații / Referințe
A1	24894	1.075	Sector cadastral:57 Teren neimprejmuit;

B. Partea II. Proprietari și acte

Inscrieri privitoare la dreptul de proprietate și alte drepturi reale		Referințe
18406 / 24/02/2016		
Act Normativ nr. 17, din 07/03/2014 emis de Parlamentul Romaniei;		
B8	Imobil aflat sub incidenta art.3 alin.(1) din Legea 17/2014, dobandit prin Lege	A1
72864 / 02/06/2022		
Act Notarial nr. 943, din 31/05/2022 emis de MEIROSU CARMEN;		
B9	Intabulare, drept de PROPRIETATE donatie, dobandit prin Conventie, cota actuala 1/1, cota initiala 1/1 1) OPREA MARIUS	A1

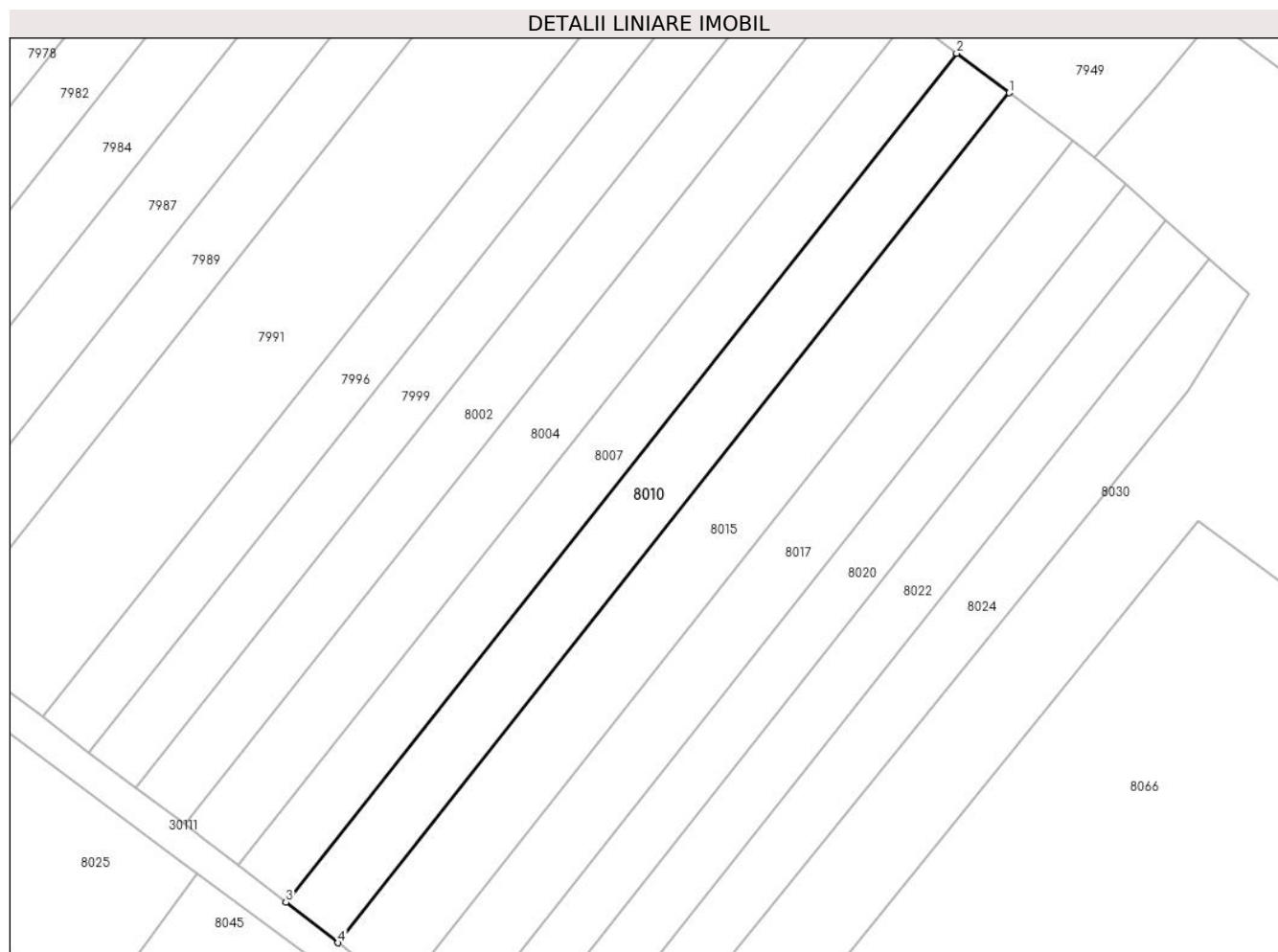
C. Partea III. SARCINI .

Inscrieri privind dezmembramintele dreptului de proprietate, drepturi reale de garanție și sarcini	Referințe
NU SUNT	

Teren

Nr cadastral	Suprafața (mp)*	Observații / Referințe
24894	1.075	

* Suprafața este determinată în planul de proiecție Stereo 70.



Date referitoare la teren

Crt	Categorie folosință	Intravilan	Suprafața (mp)	Tarla	Parcelă	Nr. topo	Observații / Referințe
1	arabil	NU	1.075	44	229/71	-	

Lungime Segmente

1) Valorile lungimilor segmentelor sunt obținute din proiecție în plan.

Punct început	X / Y	Punct sfârșit	X / Y	Lungime segment (** (m)
1	573.188,407 375.188,718	2	573.181,938 375.193,579	8.092
2	573.181,938 375.193,579	3	573.099,573 375.089,363	132.834
3	573.099,573 375.089,363	4	573.105,975 375.084,416	8.091
4	573.105,975 375.084,416	1	573.188,407 375.188,718	132.943

** Lungimile segmentelor sunt determinate în planul de proiecție Stereo 70 și sunt rotunjite la 1 milimetru.

***** Distanţa dintre puncte este formată din segmente cumulate ce sunt mai mici decât valoarea 1 milimetru.**

**DATE DESPRE IMOBILUL NR. 8011**

Oficiul de Cadastru și Publicitate Imobiliară PRAHOVA
Biroul de Cadastru și Publicitate Imobiliară Ploiești

A. Partea I. Descrierea imobilului

TEREN Extravilan

Adresa: Jud. Prahova

Nr. Crt	Nr cadastral Nr. topografic	Suprafața* (mp)	Observații / Referințe
A1		7.400	Sector cadastral:60 Teren neimprejmuit;

B. Partea II. Proprietari și acte

Inscrieri privitoare la dreptul de proprietate și alte drepturi reale		Referințe
/		
Act Administrativ nr. 68740, din 19/03/1998 emis de CJSDPAT PRAHOVA;		
B1	Intabulare, drept de PROPRIETATE, dobândit prin Reconstituire, cota actuala 12/14, cota initiala 12/14 1) GRIGORE CHIRA 2) GHEORGHE ION 3) DUMITRESCU STELIANA 4) GHEORGHE STELIAN 5) MOLDOVEANU MARIA 6) CHIRILĂ ELENA	A1
Act Administrativ nr. 71, din 17/07/2012 emis de NP BOTEZATU IOANA-ELEONORA;		
B2	Intabulare, drept de PROPRIETATE, cu titlu de moștenire, dobândit prin Succesiune, cota actuala 1/14, cota initiala 1/14 1) ȘTEFAN ION	A1
B3	Intabulare, drept de PROPRIETATE, cu titlu de moștenire, dobândit prin Succesiune, cota actuala 1/14, cota initiala 1/14 1) ȘTEFAN MIHALELA	A1

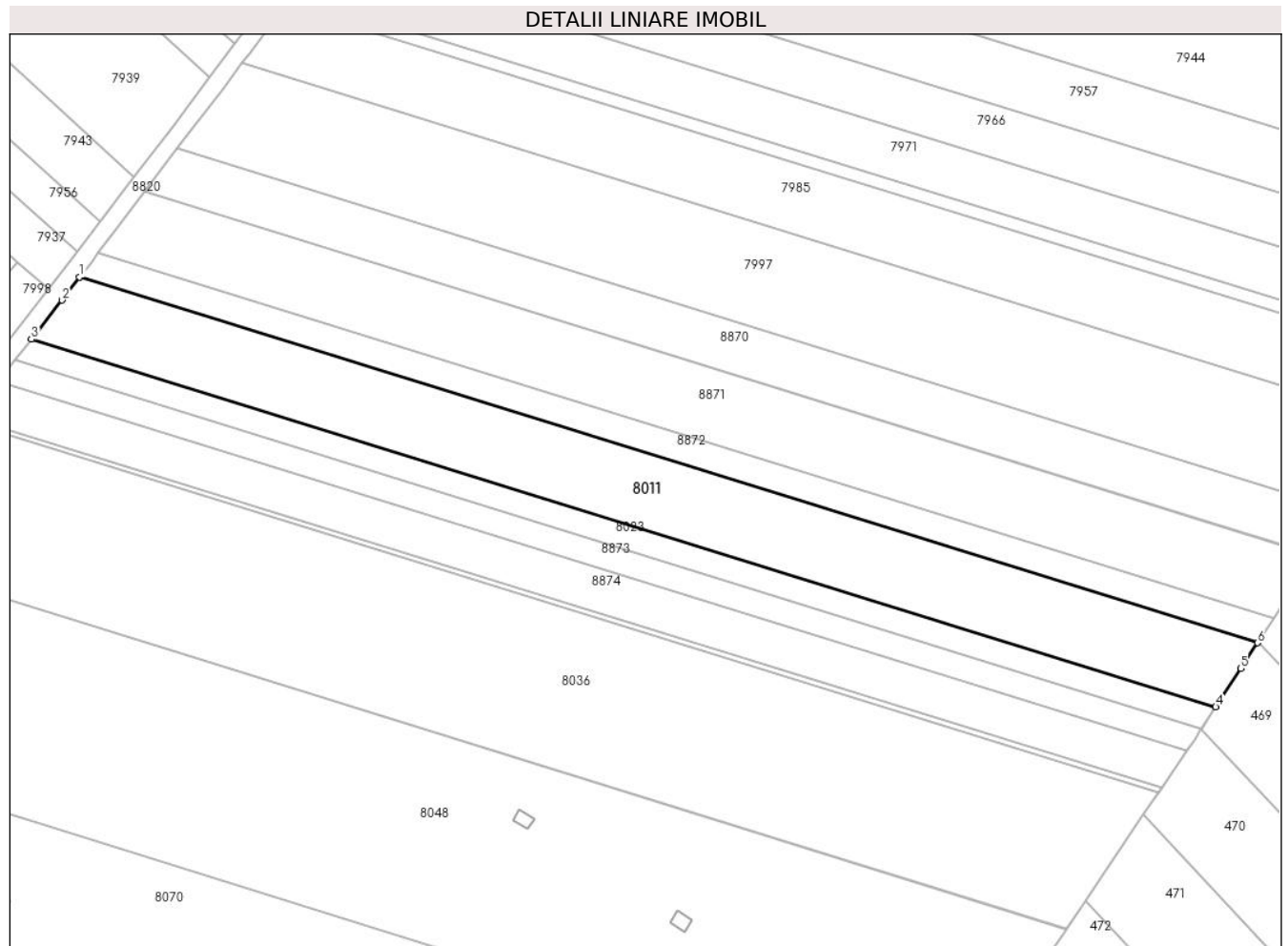
C. Partea III. SARCINI .

Inscrieri privind dezmembramintele dreptului de proprietate, drepturi reale de garanție și sarcini	Referințe
NU SUNT	

Teren

Nr cadastral	Suprafața (mp)*	Observații / Referințe
	7.400	

* Suprafața este determinată în planul de proiecție Stereo 70.



Date referitoare la teren

Crt	Categorie folosință	Intravilan	Suprafața (mp)	Tarla	Parcelă	Nr. topo	Observații / Referințe
1	arabil	NU	7.400	45	232/63	-	

Lungime Segmente

1) Valorile lungimilor segmentelor sunt obținute din proiecție în plan.

Punct început	X / Y	Punct sfârșit	X / Y	Lungime segment (** (m)
1	574.522,78 375.166,809	2	574.517,713 375.160,243	8.294
2	574.517,713 375.160,243	3	574.509,036 375.149,09	14.131
3	574.509,036 375.149,09	4	574.846,605 375.044,414	353.426
4	574.846,605 375.044,414	5	574.853,746 375.055,368	13.076
5	574.853,746 375.055,368	6	574.858,525 375.062,699	8.751

Punct început	X / Y	Punct sfârșit	X / Y	Lungime segment (** (m)
6	574.858,525 375.062,699	1	574.522,78 375.166,809	351.516

** Lungimile segmentelor sunt determinate în planul de proiecție Stereo 70 și sunt rotunjite la 1 milimetru.

*** Distanța dintre puncte este formată din segmente cumulate ce sunt mai mici decât valoarea 1 milimetru.

**DATE DESPRE IMOBILUL NR. 8012**

Oficiul de Cadastru și Publicitate Imobiliară PRAHOVA
Biroul de Cadastru și Publicitate Imobiliară Ploiești

A. Partea I. Descrierea imobilului

TEREN Extravilan

Adresa: Jud. Prahova

Nr. Crt	Nr cadastral Nr. topografic	Suprafața* (mp)	Observații / Referințe
A1		2.357	Sector cadastral:57 Teren neimprejmuit;

B. Partea II. Proprietari și acte

Inscrieri privitoare la dreptul de proprietate și alte drepturi reale	Referințe
/	
Act Administrativ nr. 21214, din 15/07/1994 emis de CJSDPAT PRAHOVA;	
B1	A1
Intabulare, drept de PROPRIETATE, dobandit prin Reconstituire, cota actuala 1/1, cota initiala 1/1	
1) ZAMFIR MIHAI MIHAI	

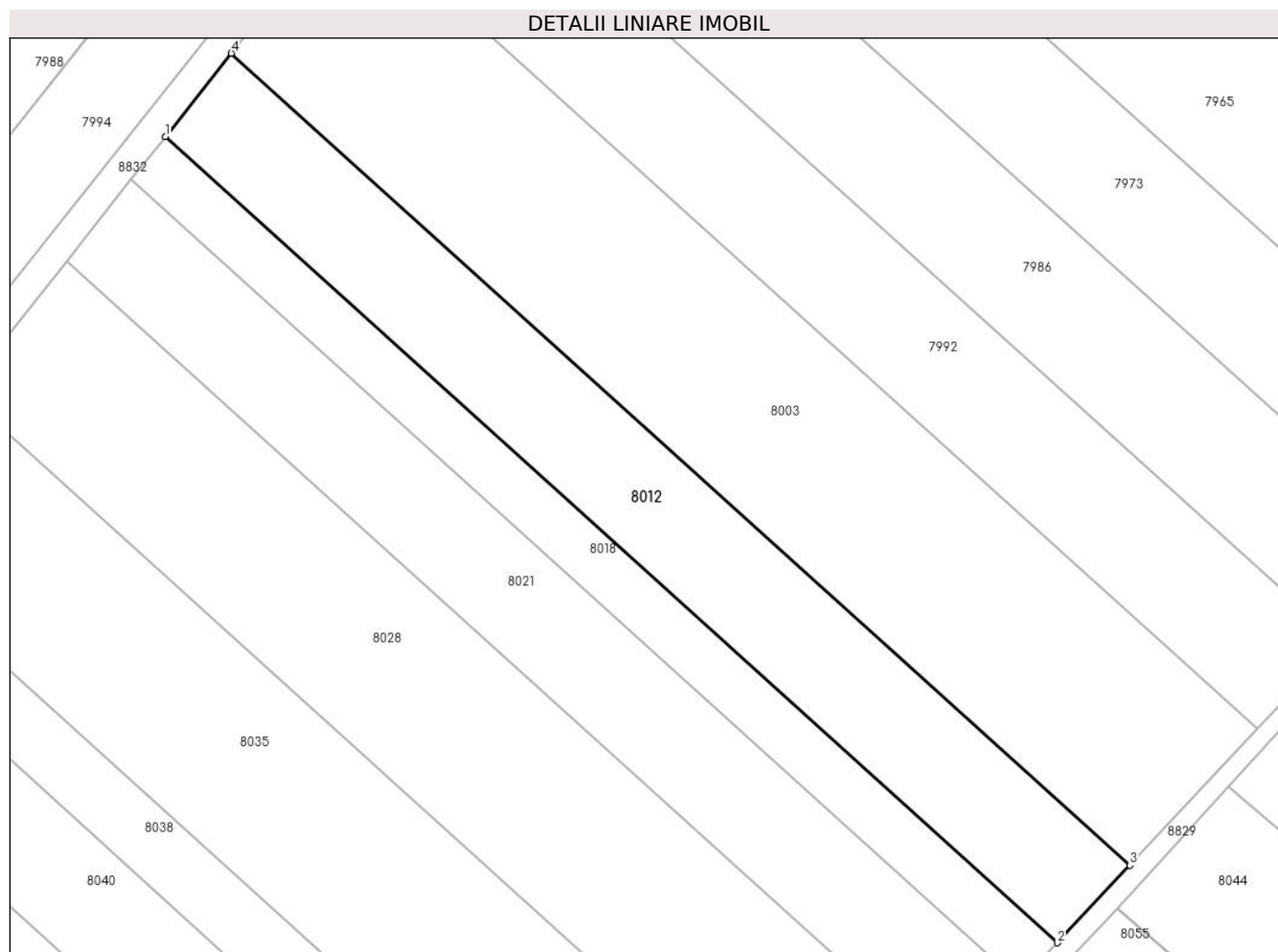
C. Partea III. SARCINI .

Inscrieri privind dezmembramintele dreptului de proprietate, drepturi reale de garanție și sarcini	Referințe
NU SUNT	

Teren

Nr cadastral	Suprafața (mp)*	Observații / Referințe
	2.357	

* Suprafața este determinată în planul de proiecție Stereo 70.



Date referitoare la teren

Crt	Categorie folosință	Intra vilan	Suprafața (mp)	Tarla	Parcelă	Nr. topo	Observații / Referințe
1	arabil	NU	2.357	44	229/13	-	

Lungime Segmente

1) Valorile lungimilor segmentelor sunt obținute din proiecție în plan.

Punct început	X / Y	Punct sfârșit	X / Y	Lungime segment (** (m)
1	573.760,983 375.185,423	2	573.882,07 375.076,086	163.146
2	573.882,07 375.076,086	3	573.891,9 375.086,605	14.397
3	573.891,9 375.086,605	4	573.769,945 375.196,726	164.316
4	573.769,945 375.196,726	1	573.760,983 375.185,423	14.425

** Lungimile segmentelor sunt determinate în planul de proiecție Stereo 70 și sunt rotunjite la 1 milimetru.

***** Distanţa dintre puncte este formată din segmente cumulate ce sunt mai mici decât valoarea 1 milimetru.**

**DATE DESPRE IMOBILUL NR. 8013**

Oficiul de Cadastru și Publicitate Imobiliară PRAHOVA
Biroul de Cadastru și Publicitate Imobiliară Ploiești

A. Partea I. Descrierea imobilului

Nr. CF vechi:280(e:280)
Nr. cadastral vechi:433

TEREN Necunoscut

Adresa: Loc. Zahanaua, Str Principala, Jud. Prahova, Punctul :Acasa'

Nr. Crt	Nr cadastral Nr. topografic	Suprafața* (mp)	Observații / Referințe
A1	23090	Din acte: 11.756 Masurata: 11.768	Sector cadastral:60 Teren neimprejmuit;

Construcții

Crt	Nr cadastral Nr. topografic	Adresa	Observații / Referințe
A1.1	23090-C1	Loc. Zahanaua, Str Principala, Jud. Prahova, Punctul :Acasa'	Nr. niveluri:1; S. construita la sol:206 mp; S. construita desfasurata:206 mp; LOCUINTA
A1.2	23090-C2	Loc. Zahanaua, Str Principala, Jud. Prahova, Punctul :Acasa'	Nr. niveluri:1; S. construita la sol:22 mp; S. construita desfasurata:22 mp; GARAJ
A1.3	23090-C3	Loc. Zahanaua, Str Principala, Jud. Prahova, Punctul :Acasa'	Nr. niveluri:1; S. construita la sol:6 mp; S. construita desfasurata:6 mp; COTET
A1.5		Loc. Zahanaua, Str Principala, Jud. Prahova	Nr. niveluri:1; S. construita la sol:85 mp; S. construita desfasurata:85 mp; Cladire anexa, regim inaltime P

B. Partea II. Proprietari și acte

Inscrieri privitoare la dreptul de proprietate și alte drepturi reale	Referințe
3053 / 26/02/2004	
Act Notarial nr. 299, din 26/02/2004 emis de NP DIANA CRISTINA IONESCU;	
B2	Intabulare, drept de PROPRIETATEcumparare, dobandit prin Conventie, cota actuala 1/1, cota initiala 1/1 1) PICIU IRINEL
9896 / 25/02/2011	
Act Notarial nr. 356, din 24/02/2011 emis de NP BECHERU RASVAN CEZAR;	
B3	se noteaza declaratia aut.sub nr. 356/24.02.2011 emisa de NP Becheru Rasvan-Cezar in sensul ca orice act de dispozitie privind imobilul se va face numai in nume propriu
/	
Act Administrativ nr. 14456, din 13/09/2024 emis de PRIMĂRIA COMUNEI TÂRGȘORU VECHI (în baza art. 12, alin. 16 din Legea 7);	
B4	Intabulare, drept de PROPRIETATE, dobandit prin Lege, cota actuala 1/1, cota initiala 1/1 1) PICIU IRINEL

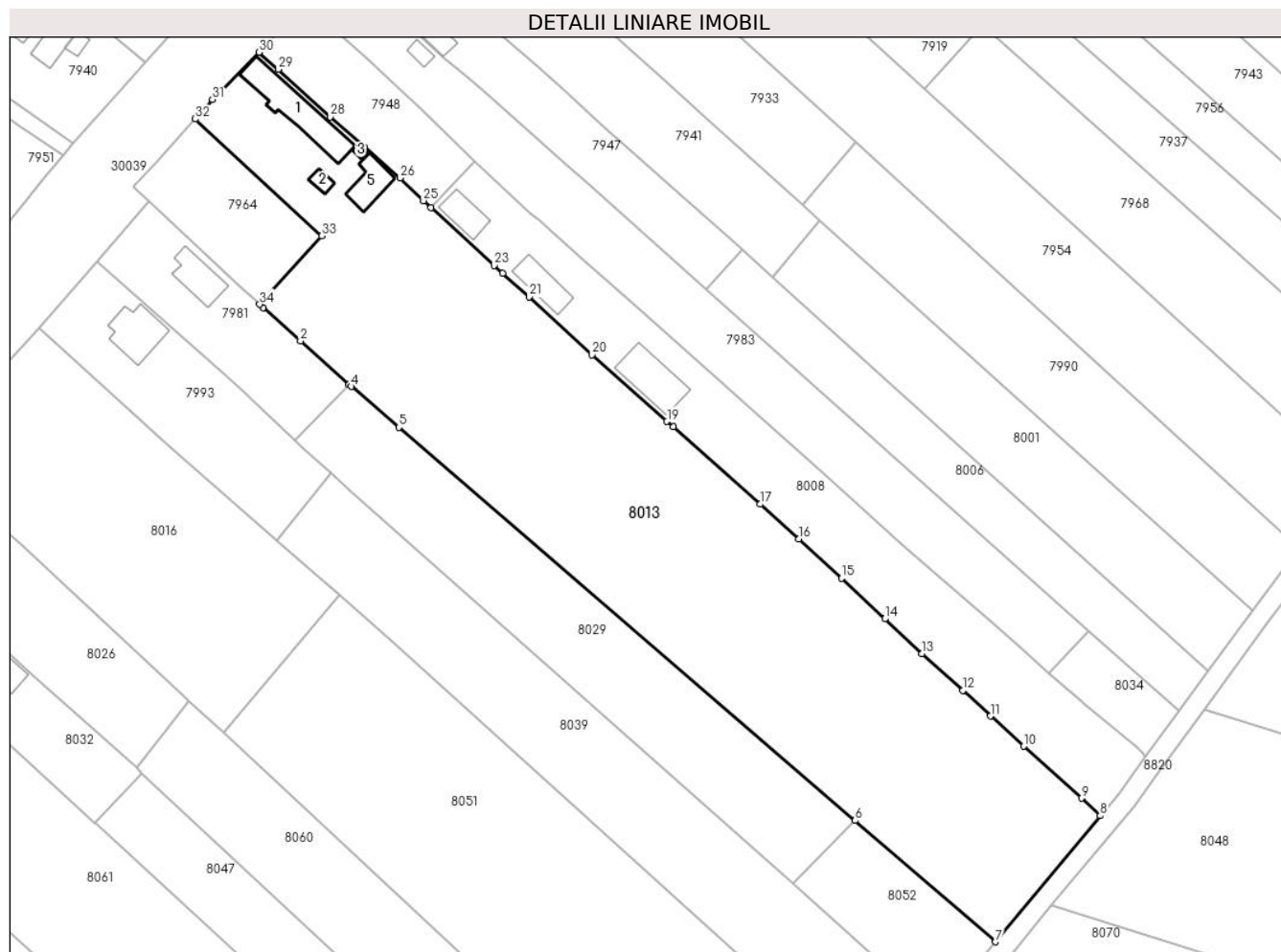
C. Partea III. SARCINI .

Inscrieri privind dezmembramintele dreptului de proprietate, drepturi reale de garanție și sarcini	Referințe
NU SUNT	

Teren

Nr cadastral	Suprafața (mp)*	Observații / Referințe
23090	Din acte: 11.756 Masurata: 11.768	

* Suprafața este determinată în planul de proiecție Stereo 70.



Date referitoare la teren

Crt	Categorie folosință	Intra vilan	Suprafața (mp)	Tarla	Parcelă	Nr. topo	Observații / Referințe
1	curți constructii	DA	936	68	91	-	
2	arabil	DA	2.082	68	92	-	
3	arabil	NU	8.750	45	232/23	-	

Date referitoare la construcții

Crt	Număr	Destinație construcție	Supraf. (mp)	Situație juridică	Observații / Referințe
A1.1	23090-C1	construcții de locuințe	206	Cu acte	Nr. niveluri:1; S. construita la sol:206 mp; S. construita desfasurata:206 mp; LOCUINTA
A1.2	23090-C2	construcții anexa	22	Cu acte	Nr. niveluri:1; S. construita la sol:22 mp; S. construita desfasurata:22 mp; GARAJ
A1.3	23090-C3	construcții anexa	6	Cu acte	Nr. niveluri:1; S. construita la sol:6 mp; S. construita desfasurata:6 mp; COTET
A1.5		construcții anexa	85	Cu acte	Nr. niveluri:1; S. construita la sol:85 mp; S. construita desfasurata:85 mp; Cladire anexa, regim inaltime P

Lungime Segmente

1) Valorile lungimilor segmentelor sunt obținute din proiecție în plan.

Punct început	X / Y	Punct sfârșit	X / Y	Lungime segment (** (m)
1	574.226,348 375.188,171	2	574.235,697 375.179,817	12.538
3	574.247,886 375.168,926	4	574.248,471 375.168,403	0.785
5	574.260,373 375.158,147	6	574.374,718 375.059,61	150.945
7	574.409,954 375.029,244	8	574.436,162 375.060,824	41.038
9	574.431,477 375.065,247	10	574.417,016 375.078,239	19.44
11	574.408,654 375.085,799	12	574.401,772 375.092,187	9.39
13	574.391,486 375.101,438	14	574.382,178 375.110,143	12.744
15	574.371,373 375.120,343	16	574.360,6 375.130,164	14.578
17	574.350,952 375.138,901	18	574.329,119 375.158,242	29.168
19	574.327,567 375.159,62	20	574.308,781 375.176,305	25.126
21	574.292,974 375.190,834	22	574.286,34 375.196,771	8.903
23	574.284,207 375.198,679	24	574.268,421 375.213,173	21.431
25	574.266,49 375.214,946	26	574.260,66 375.220,626	8.139
27	574.251,734 375.228,333	28	574.243,201 375.235,938	11.43
29	574.230,075 375.247,839	30	574.225,347 375.252,126	6.382
31	574.213,577 375.240,29	32	574.209,324 375.235,42	6.466
33	574.241,084 375.206,139	34	574.225,439 375.188,983	23.218

Punct început	X / Y	Punct sfârșit	X / Y	Lungime segment (** (m)
2	574.235,697 375.179,817	3	574.247,886 375.168,926	16.346
4	574.248,471 375.168,403	5	574.260,373 375.158,147	15.711
6	574.374,718 375.059,61	7	574.409,954 375.029,244	46.515
8	574.436,162 375.060,824	9	574.431,477 375.065,247	6.443
10	574.417,016 375.078,239	11	574.408,654 375.085,799	11.273
12	574.401,772 375.092,187	13	574.391,486 375.101,438	13.834
14	574.382,178 375.110,143	15	574.371,373 375.120,343	14.859
16	574.360,6 375.130,164	17	574.350,952 375.138,901	13.016
18	574.329,119 375.158,242	19	574.327,567 375.159,62	2.075
20	574.308,781 375.176,305	21	574.292,974 375.190,834	21.47
22	574.286,34 375.196,771	23	574.284,207 375.198,679	2.862
24	574.268,421 375.213,173	25	574.266,49 375.214,946	2.622
26	574.260,66 375.220,626	27	574.251,734 375.228,333	11.793
28	574.243,201 375.235,938	29	574.230,075 375.247,839	17.718
30	574.225,347 375.252,126	31	574.213,577 375.240,29	16.692
32	574.209,324 375.235,42	33	574.241,084 375.206,139	43.198
34	574.225,439 375.188,983	1	574.226,348 375.188,171	1.219

** Lungimile segmentelor sunt determinate în planul de proiecție Stereo 70 și sunt rotunjite la 1 milimetru.

*** Distanța dintre puncte este formată din segmente cumulate ce sunt mai mici decât valoarea 1 milimetru.

**DATE DESPRE IMOBILUL NR. 8014**

Oficiul de Cadastru și Publicitate Imobiliară PRAHOVA
Biroul de Cadastru și Publicitate Imobiliară Ploiești

A. Partea I. Descrierea imobilului

TEREN Intravilan

Adresa: Loc. Zahanaua, Str Principala, Nr. 52, Jud. Prahova

Nr. Crt	Nr cadastral Nr. topografic	Suprafața* (mp)	Observații / Referințe
A1		1.812	Sector cadastral:57 Teren imprejmuit;

Construcții

Crt	Nr cadastral Nr. topografic	Adresa	Observații / Referințe
A1.1		Loc. Zahanaua, Str Principala, Nr. 52, Jud. Prahova	Nr. niveluri:1; S. construita la sol:40 mp; S. construita desfasurata:40 mp; Cladire de locuit, regim inaltime P
A1.2		Loc. Zahanaua, Str Principala, Nr. 52, Jud. Prahova	Nr. niveluri:1; S. construita la sol:16 mp; S. construita desfasurata:16 mp; Cladire anexa, regim inaltime P
A1.3		Loc. Zahanaua, Str Principala, Nr. 52, Jud. Prahova	Nr. niveluri:1; S. construita la sol:47 mp; S. construita desfasurata:47 mp; Cladire anexa, regim inaltime P

B. Partea II. Proprietari și acte

Inscrieri privitoare la dreptul de proprietate și alte drepturi reale		Referințe
/		
Act Administrativ nr. 21238, din 20/07/1994 emis de CJSDPAT PRAHOVA;		
B1	Intabulare, drept de PROPRIETATE, dobandit prin Reconstituire, cota actuala 1/1, cota initiala 1/1 1) MARIN GHE ION DEFUNCT:Da	A1
Act Administrativ nr. 14456, din 13/09/2024 emis de PRIMĂRIA COMUNEI TÂRGȘORU VECHI (în baza art. 12, alin. 16 din Legea 7);		
B2	Intabulare, drept de PROPRIETATE, dobandit prin Lege, cota actuala 1/1, cota initiala 1/1 1) MARIN GHE ION DEFUNCT:Da	A1.1, A1.2, A1.3

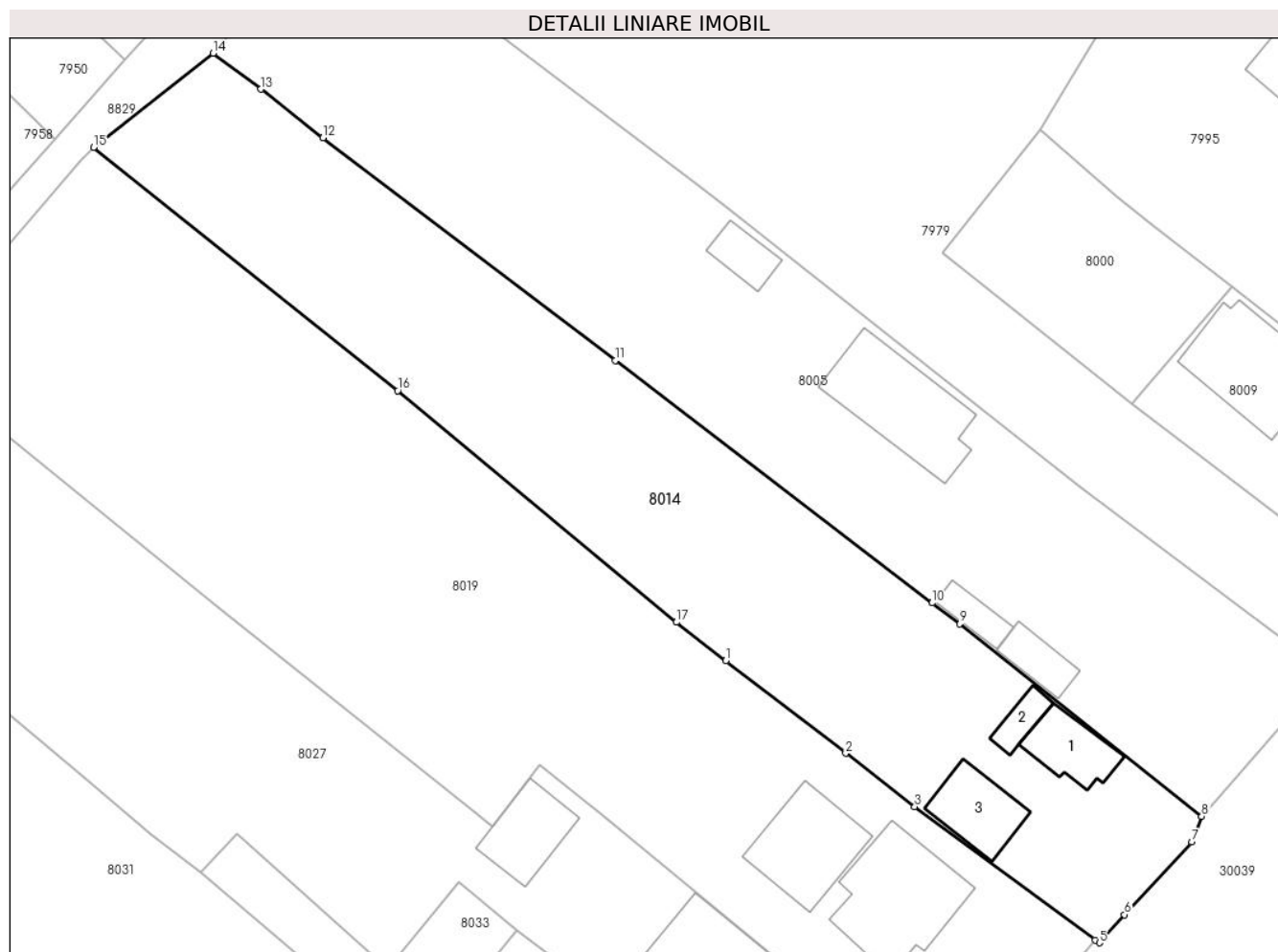
C. Partea III. SARCINI .

Inscrieri privind dezmembramintele dreptului de proprietate, drepturi reale de garanție și sarcini	Referințe
NU SUNT	

Teren

Nr cadastral	Suprafața (mp)*	Observații / Referințe
	1.812	

* Suprafața este determinată în planul de proiecție Stereo 70.



Date referitoare la teren

Crt	Categorie folosință	Intra vilan	Suprafața (mp)	Tarla	Parcelă	Nr. topo	Observații / Referințe
1	curți constructii	DA	468	68	29	-	
2	arabil	DA	1.344	68	30	-	

Date referitoare la construcții

Crt	Număr	Destinație construcție	Supraf. (mp)	Situație juridică	Observații / Referințe
A1.1		construcții de locuințe	40	Cu acte	Nr. niveluri:1; S. construita la sol:40 mp; S. construita desfasurata:40 mp; Cladire de locuit, regim inaltime P
A1.2		construcții anexa	16	Cu acte	Nr. niveluri:1; S. construita la sol:16 mp; S. construita desfasurata:16 mp; Cladire anexa, regim inaltime P
A1.3		construcții anexa	47	Cu acte	Nr. niveluri:1; S. construita la sol:47 mp; S. construita desfasurata:47 mp; Cladire anexa, regim inaltime P

Lungime Segmente

1) Valorile lungimilor segmentelor sunt obținute din proiecție în plan.

Punct început	X / Y	Punct sfârșit	X / Y	Lungime segment (** (m)
---------------	-------	---------------	-------	-------------------------

Punct început	X / Y	Punct sfârșit	X / Y	Lungime segment (** (m)
1	574.028,447 375.119,885	2	574.039,691 375.111,201	14.207
2	574.039,691 375.111,201	3	574.046,158 375.106,206	8.171
3	574.046,158 375.106,206	4	574.063,08 375.093,686	21.05
4	574.063,08 375.093,686	5	574.063,475 375.093,442	0.464
5	574.063,475 375.093,442	6	574.065,824 375.096,075	3.529
6	574.065,824 375.096,075	7	574.072,131 375.102,88	9.278
7	574.072,131 375.102,88	8	574.073,071 375.105,29	2.587
8	574.073,071 375.105,29	9	574.050,374 375.123,326	28.991
9	574.050,374 375.123,326	10	574.047,774 375.125,29	3.258
10	574.047,774 375.125,29	11	574.018,059 375.147,995	37.397
11	574.018,059 375.147,995	12	573.990,66 375.168,877	34.449
12	573.990,66 375.168,877	13	573.984,842 375.173,438	7.393
13	573.984,842 375.173,438	14	573.980,364 375.176,812	5.607
14	573.980,364 375.176,812	15	573.969,144 375.168,002	14.266
15	573.969,144 375.168,002	16	573.997,672 375.145,195	36.524
16	573.997,672 375.145,195	17	574.023,789 375.123,484	33.963
17	574.023,789 375.123,484	1	574.028,447 375.119,885	5.886

** Lungimile segmentelor sunt determinate în planul de proiecție Stereo 70 și sunt rotunjite la 1 milimetru.

*** Distanța dintre puncte este formată din segmente cumulate ce sunt mai mici decât valoarea 1 milimetru.

**DATE DESPRE IMOBILUL NR. 8015**

Oficiul de Cadastru și Publicitate Imobiliară PRAHOVA
Biroul de Cadastru și Publicitate Imobiliară Ploiești

A. Partea I. Descrierea imobilului

TEREN Extravilan

Adresa: Jud. Prahova

Nr. Crt	Nr cadastral Nr. topografic	Suprafața* (mp)	Observații / Referințe
A1		1.300	Sector cadastral:57 Teren neimprejmuit;

B. Partea II. Proprietari și acte

Inscrieri privitoare la dreptul de proprietate și alte drepturi reale		Referințe
/		
Act Administrativ nr. 23171, din 25/10/1995 emis de CJSDPAT PRAHOVA;		
B1	Intabulare, drept de PROPRIETATE, dobandit prin Reconstituire, cota actuala 1/1, cota initiala 1/1 1) DRĂGAN SAVA GRIGORE	A1

C. Partea III. SARCINI .

Inscrieri privind dezmembramintele dreptului de proprietate, drepturi reale de garanție și sarcini	Referințe
NU SUNT	

Teren

Nr cadastral	Suprafața (mp)*	Observații / Referințe
	1.300	

* Suprafața este determinată în planul de proiecție Stereo 70.



Date referitoare la teren

Crt	Categorie folosință	Intravilan	Suprafața (mp)	Tarla	Parcelă	Nr. topo	Observații / Referințe
1	arabil	NU	1.300	44	229/70	-	

Lungime Segmente

1) Valorile lungimilor segmentelor sunt obținute din proiecție în plan.

Punct început	X / Y	Punct sfârșit	X / Y	Lungime segment (** (m)
1	573.196,223 375.182,844	2	573.188,407 375.188,718	9.777
2	573.188,407 375.188,718	3	573.105,975 375.084,416	132.943
3	573.105,975 375.084,416	4	573.113,709 375.078,44	9.774
4	573.113,709 375.078,44	1	573.196,223 375.182,844	133.074

** Lungimile segmentelor sunt determinate în planul de proiecție Stereo 70 și sunt rotunjite la 1 milimetru.

***** Distanţa dintre puncte este formată din segmente cumulate ce sunt mai mici decât valoarea 1 milimetru.**

**DATE DESPRE IMOBILUL NR. 8016**

Oficiul de Cadastru și Publicitate Imobiliară PRAHOVA
Biroul de Cadastru și Publicitate Imobiliară Ploiești

A. Partea I. Descrierea imobilului

TEREN Necunoscut

Adresa: Loc. Zahanaua, Str Principala, Jud. Prahova

Nr. Crt	Nr cadastral Nr. topografic	Suprafața* (mp)	Observații / Referințe
A1		4.486	Sector cadastral:60 Teren neimprejmut;

B. Partea II. Proprietari și acte

Inscrieri privitoare la dreptul de proprietate și alte drepturi reale		Referințe
/		
Act Normativ nr. 7, din 13/03/1996 emis de PARLAMENTUL ROMANIEI;		
B1	Inscrierea posesiei, drept de PROPRIETATE, dobandit prin Lege, cota actuala 1/1, cota initiala 1/1 1) NEIDENTIFICAT NEIDENTIFICAT	A1
Act Normativ nr. 7, din 13/03/1996 emis de PARLAMENTUL ROMANIEI (Art. 13);		
B2	Se noteaza mentiunea de proprietar neidentificat.	A1

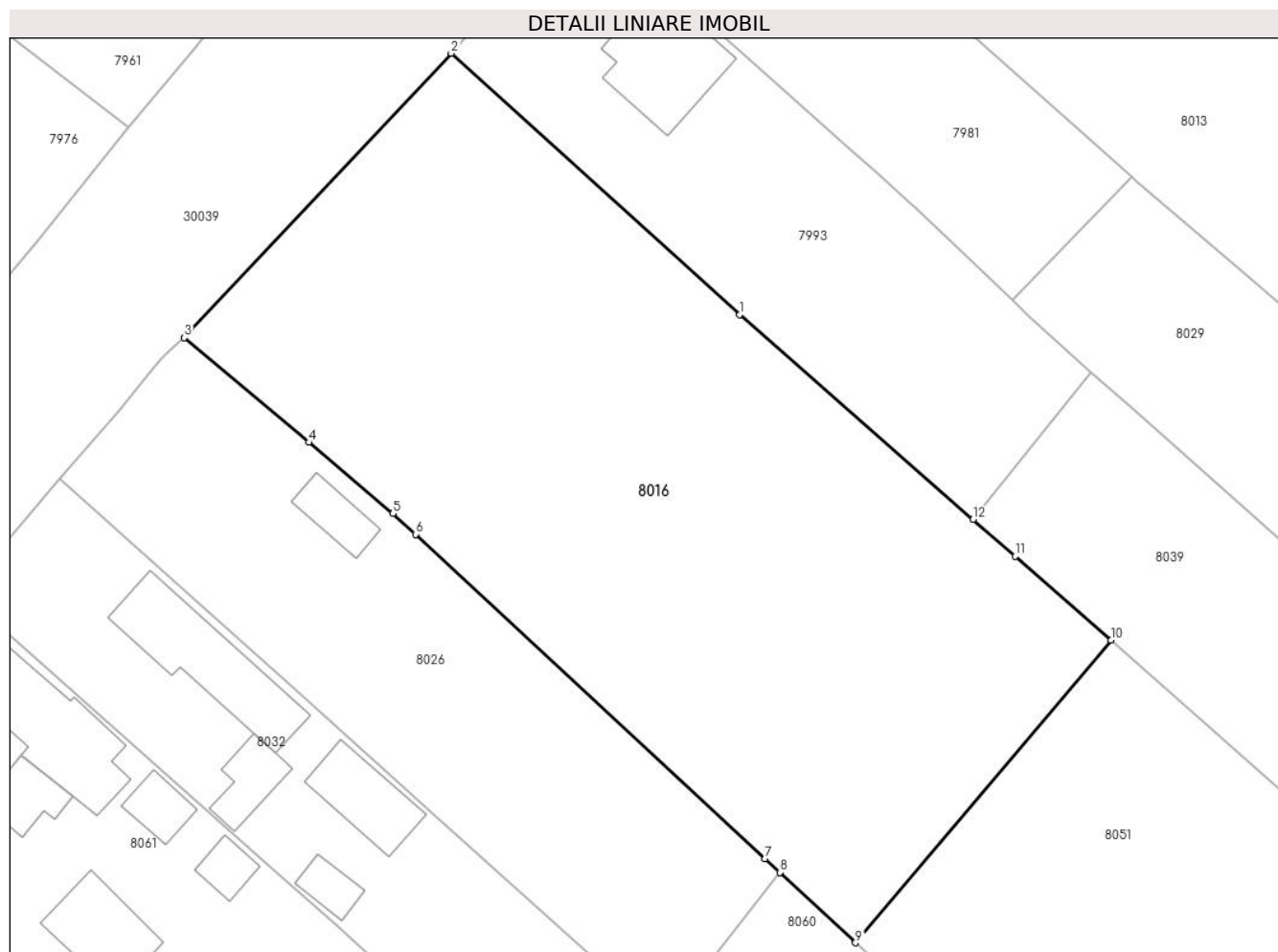
C. Partea III. SARCINI .

Inscrieri privind dezmembramintele dreptului de proprietate, drepturi reale de garanție și sarcini	Referințe
NU SUNT	

Teren

Nr cadastral	Suprafața (mp)*	Observații / Referințe
	4.486	

* Suprafața este determinată în planul de proiecție Stereo 70.



Date referitoare la teren

Crt	Categorie folosință	Intravilan	Suprafața (mp)	Tarla	Parcelă	Nr. topo	Observații / Referințe
1	arabil	DA	3.844	68	87	-	
2	arabil	NU	642	68	87	-	

Lungime Segmente

1) Valorile lungimilor segmentelor sunt obținute din proiecție în plan.

Punct început	X / Y	Punct sfârșit	X / Y	Lungime segment (** (m)
1	574.203,168 375.153,228	2	574.170,288 375.183,004	44.359
2	574.170,288 375.183,004	3	574.139,862 375.150,604	44.447
3	574.139,862 375.150,604	4	574.154,041 375.138,657	18.541
4	574.154,041 375.138,657	5	574.163,66 375.130,552	12.578

Punct început	X / Y	Punct sfârșit	X / Y	Lungime segment (** (m)
5	574.163,66 375.130,552	6	574.166,212 375.128,185	3.481
6	574.166,212 375.128,185	7	574.206,07 375.091,215	54.364
7	574.206,07 375.091,215	8	574.207,751 375.089,656	2.293
8	574.207,751 375.089,656	9	574.216,39 375.081,643	11.783
9	574.216,39 375.081,643	10	574.245,51 375.116,125	45.133
10	574.245,51 375.116,125	11	574.234,601 375.125,684	14.505
11	574.234,601 375.125,684	12	574.229,803 375.129,889	6.38
12	574.229,803 375.129,889	1	574.203,168 375.153,228	35.414

** Lungimile segmentelor sunt determinate în planul de proiecție Stereo 70 și sunt rotunjite la 1 milimetru.

*** Distanța dintre puncte este formată din segmente cumulate ce sunt mai mici decât valoarea 1 milimetru.

**DATE DESPRE IMOBILUL NR. 8017**

Oficiul de Cadastru și Publicitate Imobiliară PRAHOVA
Biroul de Cadastru și Publicitate Imobiliară Ploiești

A. Partea I. Descrierea imobilului

TEREN Extravilan

Adresa: Jud. Prahova

Nr. Crt	Nr cadastral Nr. topografic	Suprafața* (mp)	Observații / Referințe
A1		1.115	Sector cadastral:57 Teren neimprejmuit;

B. Partea II. Proprietari și acte

Inscrieri privitoare la dreptul de proprietate și alte drepturi reale		Referințe
/		
Act Administrativ nr. 76506, din 29/04/1998 emis de CJSDPAT PRAHOVA;		
B1	Intabulare, drept de PROPRIETATE, dobandit prin Reconstituire, cota actuala 1/1, cota initiala 1/1 1) MARIN RADA	A1

C. Partea III. SARCINI .

Inscrieri privind dezmembramintele dreptului de proprietate, drepturi reale de garanție și sarcini	Referințe
NU SUNT	

Teren

Nr cadastral	Suprafața (mp)*	Observații / Referințe
	1.115	

* Suprafața este determinată în planul de proiecție Stereo 70.



Date referitoare la teren

Crt	Categorie folosință	Intra vilan	Suprafața (mp)	Tarla	Parcelă	Nr. topo	Observații / Referințe
1	arabil	NU	1.115	44	229/69	-	

Lungime Segmente

1) Valorile lungimilor segmentelor sunt obținute din proiecție în plan.

Punct început	X / Y	Punct sfârșit	X / Y	Lungime segment (** (m)
1	573.202,669 375.177,481	2	573.198,928 375.180,811	5.008
2	573.198,928 375.180,811	3	573.196,223 375.182,844	3.384
3	573.196,223 375.182,844	4	573.113,709 375.078,44	133.074
4	573.113,709 375.078,44	5	573.119,446 375.074,007	7.25
5	573.119,446 375.074,007	6	573.120,353 375.073,326	1.134

Punct început	X / Y	Punct sfârșit	X / Y	Lungime segment (** (m)
6	573.120,353 375.073,326	1	573.202,669 375.177,481	132.756

** Lungimile segmentelor sunt determinate în planul de proiecție Stereo 70 și sunt rotunjite la 1 milimetru.

*** Distanța dintre puncte este formată din segmente cumulate ce sunt mai mici decât valoarea 1 milimetru.

**DATE DESPRE IMOBILUL NR. 8018**

Oficiul de Cadastru și Publicitate Imobiliară PRAHOVA
Biroul de Cadastru și Publicitate Imobiliară Ploiești

A. Partea I. Descrierea imobilului

TEREN Extravilan

Adresa: Jud. Prahova

Nr. Crt	Nr cadastral Nr. topografic	Suprafața* (mp)	Observații / Referințe
A1		1.209	Sector cadastral:57 Teren neimprejmut;

B. Partea II. Proprietari și acte

Inscrieri privitoare la dreptul de proprietate și alte drepturi reale		Referințe
/		
Act Normativ nr. 7, din 13/03/1996 emis de PARLAMENTUL ROMANIEI;		
B1	Inscrierea posesiei, drept de PROPRIETATE, dobandit prin Lege, cota actuala 1/1, cota initiala 1/1 1) NEIDENTIFICAT NEIDENTIFICAT	A1
Act Normativ nr. 7, din 13/03/1996 emis de PARLAMENTUL ROMANIEI (Art. 13);		
B2	Se noteaza mentiunea de proprietar neidentificat.	A1

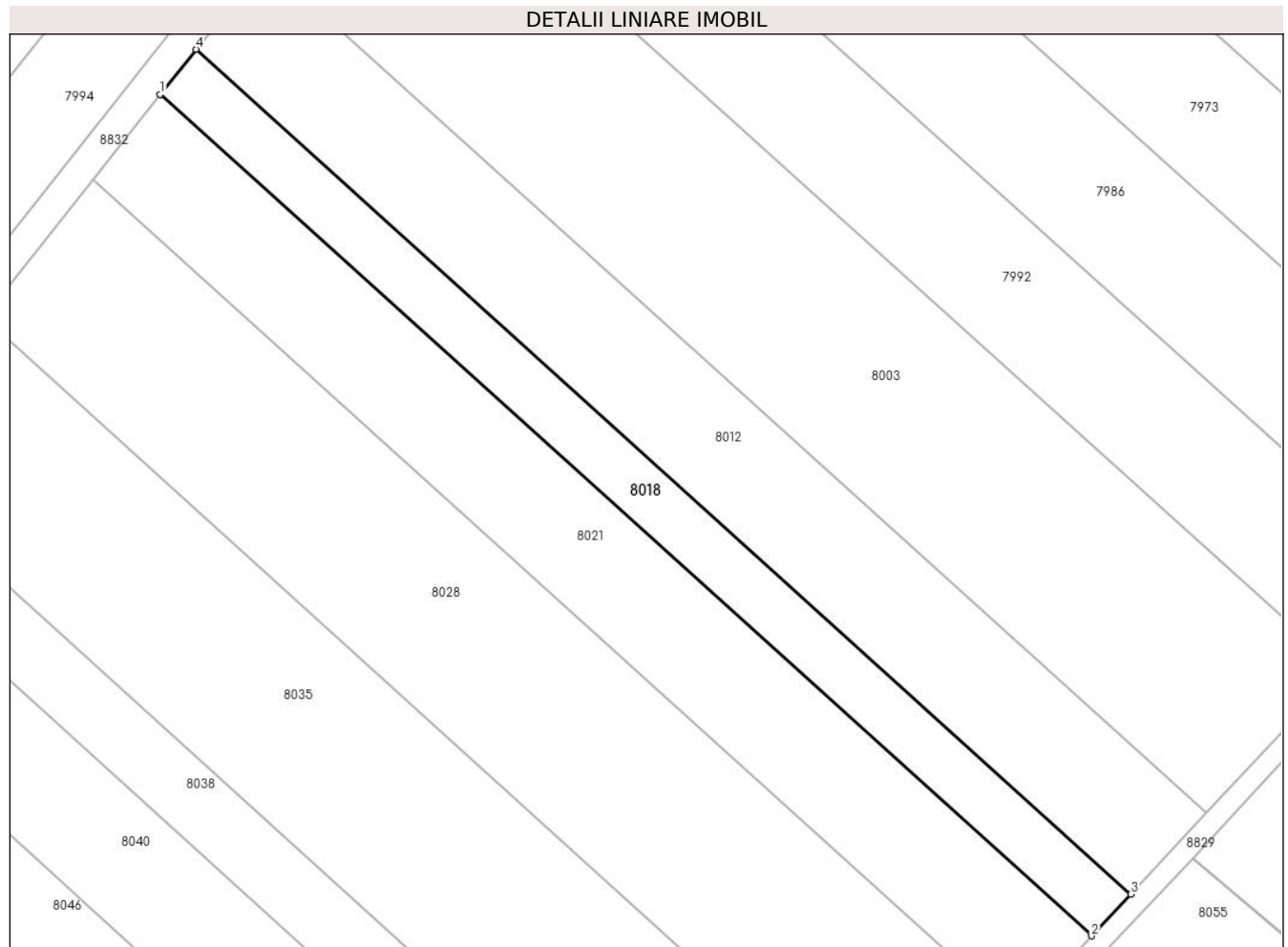
C. Partea III. SARCINI .

Inscrieri privind dezmembramintele dreptului de proprietate, drepturi reale de garanție și sarcini	Referințe
NU SUNT	

Teren

Nr cadastral	Suprafața (mp)*	Observații / Referințe
	1.209	

* Suprafața este determinată în planul de proiecție Stereo 70.



Date referitoare la teren

Crt	Categorie folosință	Intra vilan	Suprafața (mp)	Tarla	Parcelă	Nr. topo	Observații / Referințe
1	arabil	NU	1.209	44	229/12	-	

Lungime Segmente

1) Valorile lungimilor segmentelor sunt obținute din proiecție în plan.

Punct început	X / Y	Punct sfârșit	X / Y	Lungime segment (** (m)
1	573.756,361 375.179,593	2	573.877,0 375.070,661	162.542
2	573.877,0 375.070,661	3	573.882,07 375.076,086	7.425
3	573.882,07 375.076,086	4	573.760,983 375.185,423	163.146
4	573.760,983 375.185,423	1	573.756,361 375.179,593	7.44

** Lungimile segmentelor sunt determinate în planul de proiecție Stereo 70 și sunt rotunjite la 1 milimetru.

***** Distanţa dintre puncte este formată din segmente cumulate ce sunt mai mici decât valoarea 1 milimetru.**

**DATE DESPRE IMOBILUL NR. 8019**

Oficiul de Cadastru și Publicitate Imobiliară PRAHOVA
Biroul de Cadastru și Publicitate Imobiliară Ploiești

A. Partea I. Descrierea imobilului

TEREN Intravilan

Adresa: Loc. Zahanaua, Str Principala, Nr. 54, Jud. Prahova

Nr. Crt	Nr cadastral Nr. topografic	Suprafața* (mp)	Observații / Referințe
A1	27537	Din acte: 2.844 Masurata: 2.789	Sector cadastral:57 Teren imprejmuit;

Construcții

Crt	Nr cadastral Nr. topografic	Adresa	Observații / Referințe
A1.1	27537-C1	Loc. Zahanaua, Str Principala, Nr. 54, Jud. Prahova	Nr. niveluri:2; S. construita la sol:104 mp; S. construita desfasurata:214 mp; LOCUINTA (P+1E), AN 1998
A1.2		Loc. Zahanaua, Str Principala, Nr. 54, Jud. Prahova	Nr. niveluri:1; S. construita la sol:76 mp; S. construita desfasurata:76 mp; Cladire anexa, regim inaltime P

B. Partea II. Proprietari și acte

Inscrieri privitoare la dreptul de proprietate și alte drepturi reale		Referințe
116065 / 20/12/2017		
Act Administrativ nr. 14261, din 18/12/2017 emis de PRIMARIA TIRGȘORU VECHI (act administrativ nr SERIA C6 NR. 074112 din 01.03.1980, emis de CONSILIUL LOCAL TIRGȘORU VECHI;act administrativ nr 41 din 17.06.1998, emis de CONSILIUL LOCAL TIRGȘORU VECHI;act administrativ nr 17 din 01.04.1998, emis de CONSILIUL LOCAL TIRGȘORU VECHI;act administrativ nr 21240 din 24.07.1996, emis de COMISIA JUDETEANA PRAHOVA;act notarial nr 3207 din 21.11.1994, emis de NOTARIATUL DE STAT JUDETEAN PRAHOVA);		
B1	Intabulare, drept de PROPRIETATE, dobandit prin Succesiune, cota actuala 3/4, cota initiala 3/4 1) STOICEA NICOLAE	A1
B2	Intabulare, drept de PROPRIETATE, dobandit prin Succesiune, cota actuala 1/4, cota initiala 1/4 1) STOICEA MARIA	A1
B3	Intabulare, drept de PROPRIETATE, dobandit prin Construire, cota actuala 1/1, cota initiala 1/1 1) STOICEA NICOLAE 2) STOICEA MARIA	A1.1
19352 / 05/03/2018		
Act Administrativ nr. 116065, din 20/12/2017 emis de OCPI PRAHOVA (act notarial nr 486 din 12.04.2018, emis de NP TUDOSE IOANA-ADRIANA;act administrativ nr 4627 din 04.04.2018, emis de COMUNA TIRGȘORU VECHI;act notarial nr 292 din 26.02.2018, emis de NP TUDOSE IOANA-ADRIANA;act administrativ nr 105132 din 15.11.2017, emis de OCPI PRAHOVA;act notarial nr 293 din 26.02.2018, emis de NP TUDOSE IOANA ADRIANA);		
B4	se noteaza rectificarea limitelor imobilului conform documentatiei tehnice avizate	A1, A1.1
/		
Act Administrativ nr. 14456, din 13/09/2024 emis de PRIMĂRIA COMUNEI TĂRGȘORU VECHI (în baza art. 12, alin. 16 din Legea 7);		
B5	Intabulare, drept de PROPRIETATE, dobandit prin Lege, cota actuala 1/1, cota initiala 1/1 1) STOICEA NICOLAE 2) STOICEA MARIA	A1.2

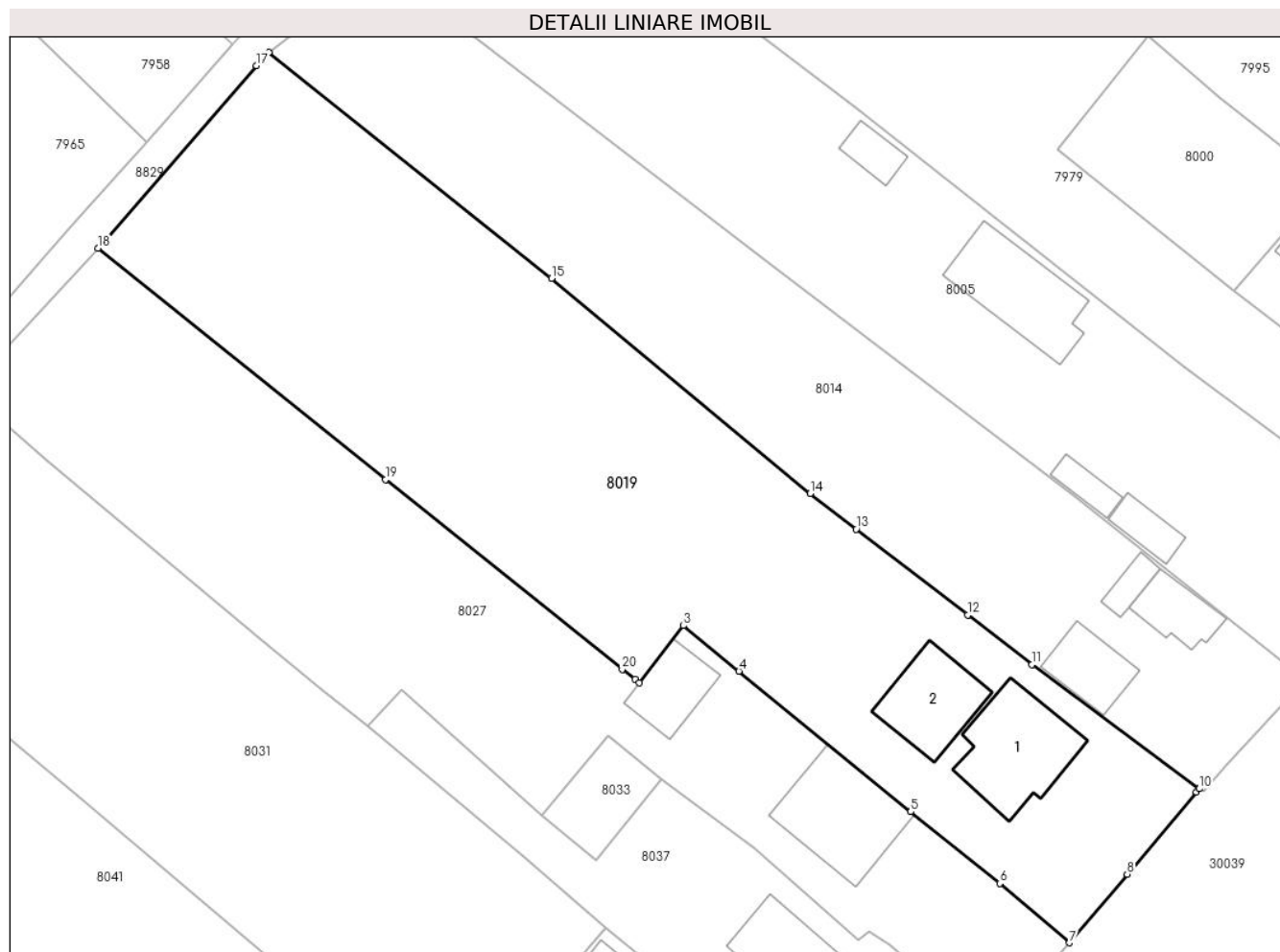
C. Partea III. SARCINI .

Inscrieri privind dezmembramintele dreptului de proprietate, drepturi reale de garanție și sarcini	Referințe
NU SUNT	

Teren

Nr cadastral	Suprafața (mp)*	Observații / Referințe
27537	Din acte: 2.844 Masurata: 2.789	

* Suprafața este determinată în planul de proiecție Stereo 70.



Date referitoare la teren

Crt	Categorie folosință	Intra vilan	Suprafața (mp)	Tarla	Parcelă	Nr. topo	Observații / Referințe
1	curți constructii	DA	835	68	27	-	imprejmuat cu gard de lemn si plasa
2	arabil	DA	1.954	68	28	-	

Date referitoare la construcții

Crt	Număr	Destinație construcție	Supraf. (mp)	Situație juridică	Observații / Referințe
A1.1	27537-C1	construcții de locuințe	104	Cu acte	Nr. niveluri:2; S. construita la sol:104 mp; S. construita desfasurata:214 mp; LOCUINTA (P+1E), AN 1998
A1.2		construcții anexa	76	Cu acte	Nr. niveluri:1; S. construita la sol:76 mp; S. construita desfasurata:76 mp; Cladire anexa, regim inaltime P

Lungime Segmente

1) Valorile lungimilor segmentelor sunt obținute din proiecție în plan.

Punct început	X / Y	Punct sfârșit	X / Y	Lungime segment (** (m)
1	574.006,101 375.104,71	2	574.006,522 375.104,371	0.541

Punct început	X / Y	Punct sfârșit	X / Y	Lungime segment (** (m)
2	574.006,522 375.104,371	3	574.010,981 375.110,14	7.291
3	574.010,981 375.110,14	4	574.016,606 375.105,542	7.265
4	574.016,606 375.105,542	5	574.033,947 375.091,37	22.395
5	574.033,947 375.091,37	6	574.042,923 375.084,125	11.535
6	574.042,923 375.084,125	7	574.049,965 375.078,135	9.245
7	574.049,965 375.078,135	8	574.055,788 375.085,049	9.039
8	574.055,788 375.085,049	9	574.062,782 375.093,356	10.859
9	574.062,782 375.093,356	10	574.063,08 375.093,686	0.445
10	574.063,08 375.093,686	11	574.046,158 375.106,206	21.05
11	574.046,158 375.106,206	12	574.039,691 375.111,201	8.171
12	574.039,691 375.111,201	13	574.028,447 375.119,885	14.207
13	574.028,447 375.119,885	14	574.023,789 375.123,484	5.886
14	574.023,789 375.123,484	15	573.997,672 375.145,195	33.963
15	573.997,672 375.145,195	16	573.969,144 375.168,002	36.524
16	573.969,144 375.168,002	17	573.967,882 375.166,679	1.828
17	573.967,882 375.166,679	18	573.951,896 375.148,243	24.402
18	573.951,896 375.148,243	19	573.980,906 375.124,881	37.247
19	573.980,906 375.124,881	20	574.004,818 375.105,743	30.628
20	574.004,818 375.105,743	1	574.006,101 375.104,71	1.647

** Lungimile segmentelor sunt determinate în planul de proiecție Stereo 70 și sunt rotunjite la 1 milimetru.

*** Distanța dintre puncte este formată din segmente cumulate ce sunt mai mici decât valoarea 1 milimetru.

**DATE DESPRE IMOBILUL NR. 8020**

Oficiul de Cadastru și Publicitate Imobiliară PRAHOVA
Biroul de Cadastru și Publicitate Imobiliară Ploiești

A. Partea I. Descrierea imobilului

TEREN Extravilan

Adresa: Jud. Prahova

Nr. Crt	Nr cadastral Nr. topografic	Suprafața* (mp)	Observații / Referințe
A1		885	Sector cadastral:57 Teren neimprejmuit;

B. Partea II. Proprietari și acte

Inscrieri privitoare la dreptul de proprietate și alte drepturi reale		Referințe
/		
Act Administrativ nr. 73321, din 08/12/1997 emis de CJSDPAT PRAHOVA;		
B1	Intabulare, drept de PROPRIETATE, dobandit prin Reconstituire, cota actuala 1/1, cota initiala 1/1 1) ROMAN ATANASE 2) ROMAN ION	A1

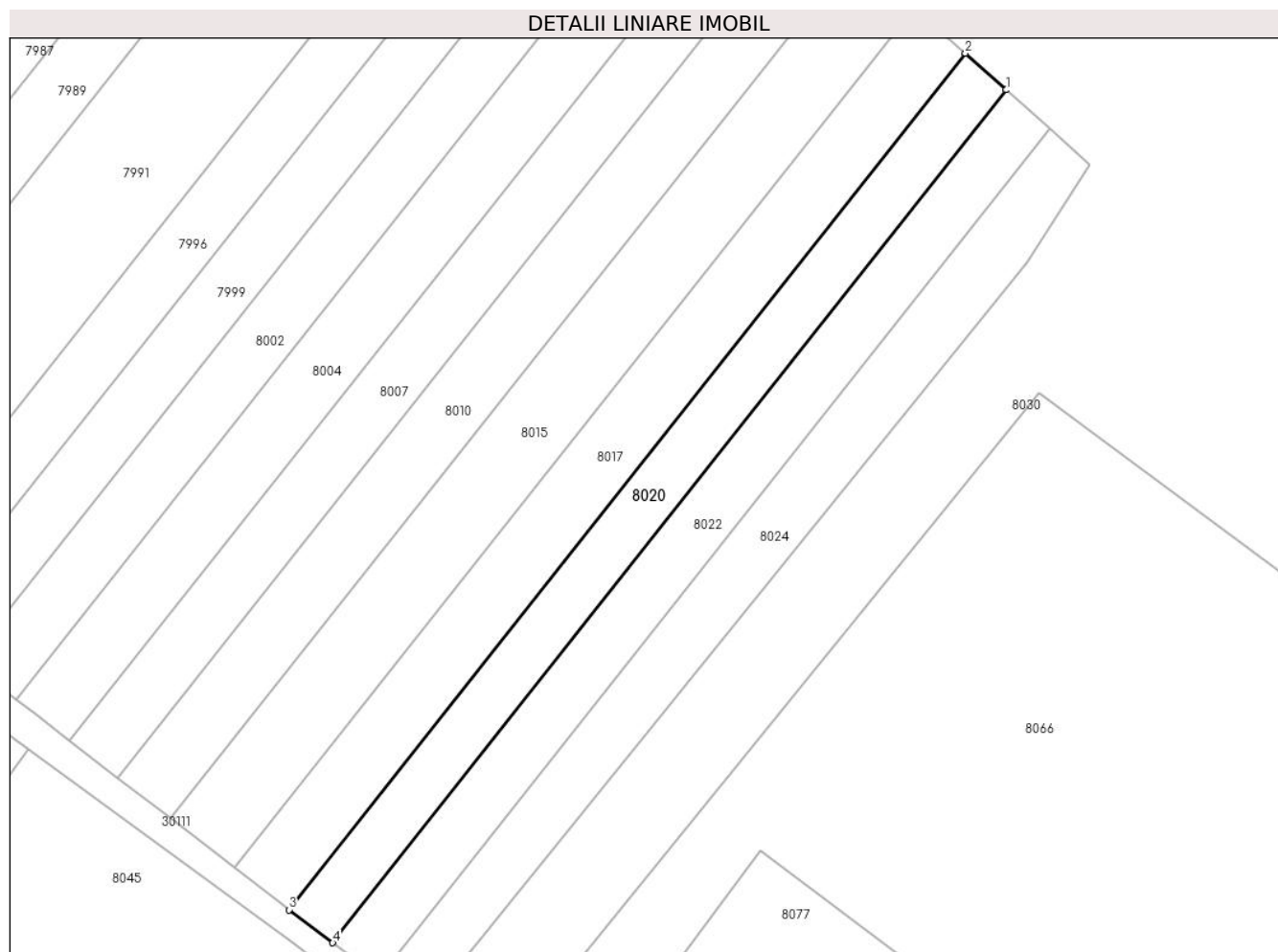
C. Partea III. SARCINI .

Inscrieri privind dezmembramintele dreptului de proprietate, drepturi reale de garanție și sarcini	Referințe
NU SUNT	

Teren

Nr cadastral	Suprafața (mp)*	Observații / Referințe
	885	

* Suprafața este determinată în planul de proiecție Stereo 70.



Date referitoare la teren

Crt	Categorie folosință	Intravilan	Suprafața (mp)	Tarla	Parcelă	Nr. topo	Observații / Referințe
1	arabil	NU	885	44	229/68	-	

Lungime Segmente

1) Valorile lungimilor segmentelor sunt obținute din proiecție în plan.

Punct început	X / Y	Punct sfârșit	X / Y	Lungime segment (** (m)
1	573.207,667 375.173,031	2	573.202,669 375.177,481	6.692
2	573.202,669 375.177,481	3	573.120,353 375.073,326	132.756
3	573.120,353 375.073,326	4	573.125,694 375.069,311	6.682
4	573.125,694 375.069,311	1	573.207,667 375.173,031	132.202

** Lungimile segmentelor sunt determinate în planul de proiecție Stereo 70 și sunt rotunjite la 1 milimetru.

***** Distanţa dintre puncte este formată din segmente cumulate ce sunt mai mici decât valoarea 1 milimetru.**

**DATE DESPRE IMOBILUL NR. 8021**

Oficiul de Cadastru și Publicitate Imobiliară PRAHOVA
Biroul de Cadastru și Publicitate Imobiliară Ploiești

A. Partea I. Descrierea imobilului

TEREN Extravilan

Adresa: Jud. Prahova

Nr. Crt	Nr cadastral Nr. topografic	Suprafața* (mp)	Observații / Referințe
A1		2.274	Sector cadastral:57 Teren neimprejmuit;

B. Partea II. Proprietari și acte

Inscrieri privitoare la dreptul de proprietate și alte drepturi reale		Referințe
/		
Act Administrativ nr. 21230, din 19/07/1994 emis de CJSDPAT PRAHOVA;		
B1	Intabulare, drept de PROPRIETATE, dobandit prin Reconstituire, cota actuala 1/1, cota initiala 1/1 1) CIOBANU RADU JAN	A1

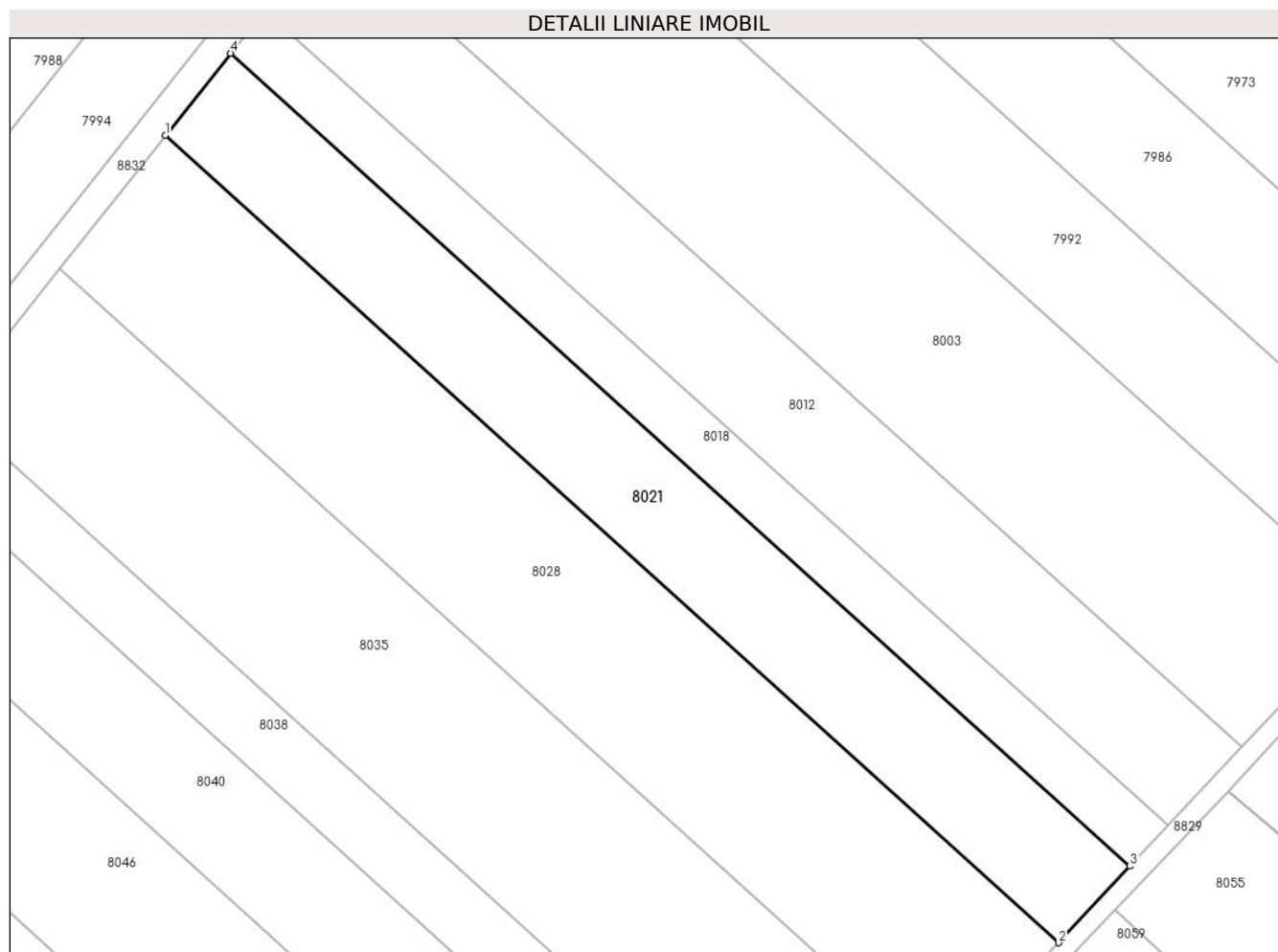
C. Partea III. SARCINI .

Inscrieri privind dezmembramintele dreptului de proprietate, drepturi reale de garanție și sarcini	Referințe
NU SUNT	

Teren

Nr cadastral	Suprafața (mp)*	Observații / Referințe
	2.274	

* Suprafața este determinată în planul de proiecție Stereo 70.



Date referitoare la teren

Crt	Categorie folosință	Intra vilan	Suprafața (mp)	Tarla	Parcelă	Nr. topo	Observații / Referințe
1	arabil	NU	2.274	44	229/11	-	

Lungime Segmente

1) Valorile lungimilor segmentelor sunt obținute din proiecție în plan.

Punct început	X / Y	Punct sfârșit	X / Y	Lungime segment (** (m)
1	573.747,621 375.168,569	2	573.867,413 375.060,402	161.401
2	573.867,413 375.060,402	3	573.877,0 375.070,661	14.041
3	573.877,0 375.070,661	4	573.756,361 375.179,593	162.542
4	573.756,361 375.179,593	1	573.747,621 375.168,569	14.068

** Lungimile segmentelor sunt determinate în planul de proiecție Stereo 70 și sunt rotunjite la 1 milimetru.

***** Distanţa dintre puncte este formată din segmente cumulate ce sunt mai mici decât valoarea 1 milimetru.**

**DATE DESPRE IMOBILUL NR. 8022**

Oficiul de Cadastru și Publicitate Imobiliară PRAHOVA
Biroul de Cadastru și Publicitate Imobiliară Ploiești

A. Partea I. Descrierea imobilului

TEREN Extravilan

Adresa: Jud. Prahova, T 44 ; A 229/67

Nr. Crt	Nr cadastral Nr. topografic	Suprafața* (mp)	Observații / Referințe
A1	30261	925	Sector cadastral:57 Teren neimprejmut;

B. Partea II. Proprietari și acte

Inscrieri privitoare la dreptul de proprietate și alte drepturi reale		Referințe
1846 / 06/01/2023		
Act Administrativ nr. 149190, din 23/11/2022 emis de OCPI PRAHOVA (act notarial nr 201 din 09.07.2021, emis de NP SANDU AURELIAN VIOREL; act administrativ nr 44046 din 24.07.2002, emis de COMISIA JUDETEANA PRAHOVA);		
B1	Intabulare, drept de PROPRIETATE, dobandit prin Succesiune, cota actuala 1/2, cota initiala 1/2 1) NICULIN TĂNȚICA	A1
B2	Intabulare, drept de PROPRIETATE, dobandit prin Succesiune, cota actuala 1/2, cota initiala 1/2 1) ISTRATE TAMARA	A1
Act Normativ nr. 17, din 07/03/2014 emis de Parlamentul Romaniei;		
B3	Imobil aflat sub incidenta art. 3 alin.(1) din Legea nr. 17/2014	A1

C. Partea III. SARCINI .

Inscrieri privind dezmembramintele dreptului de proprietate, drepturi reale de garanție și sarcini	Referințe
NU SUNT	

Teren

Nr cadastral	Suprafața (mp)*	Observații / Referințe
30261	925	

* Suprafața este determinată în planul de proiecție Stereo 70.



Date referitoare la teren

Crt	Categorie folosință	Intravilan	Suprafața (mp)	Tarla	Parcelă	Nr. topo	Observații / Referințe
1	arabil	NU	925	44	229/67	-	

Lungime Segmente

1) Valorile lungimilor segmentelor sunt obținute din proiecție în plan.

Punct început	X / Y	Punct sfârșit	X / Y	Lungime segment (** (m)
1	573.212,913 375.168,36	2	573.207,667 375.173,031	7.024
2	573.207,667 375.173,031	3	573.125,694 375.069,311	132.202
3	573.125,694 375.069,311	4	573.131,301 375.065,096	7.015
4	573.131,301 375.065,096	1	573.212,913 375.168,36	131.621

** Lungimile segmentelor sunt determinate în planul de proiecție Stereo 70 și sunt rotunjite la 1 milimetru.

***** Distanţa dintre puncte este formată din segmente cumulate ce sunt mai mici decât valoarea 1 milimetru.**

**DATE DESPRE IMOBILUL NR. 8023**

Oficiul de Cadastru și Publicitate Imobiliară PRAHOVA
Biroul de Cadastru și Publicitate Imobiliară Ploiești

A. Partea I. Descrierea imobilului

TEREN Extravilan

Adresa: Jud. Prahova

Nr. Crt	Nr cadastral Nr. topografic	Suprafața* (mp)	Observații / Referințe
A1		2.500	Sector cadastral:60 Teren neimprejmuit;

B. Partea II. Proprietari și acte

Inscrieri privitoare la dreptul de proprietate și alte drepturi reale		Referințe
/		
Act Administrativ nr. 524, din 19/02/2007 emis de CJSDPAT PRAHOVA;		
B1	Intabulare, drept de PROPRIETATE, dobandit prin Reconstituire, cota actuala 1/1, cota initiala 1/1 1) IONITA STEFAN ION	A1

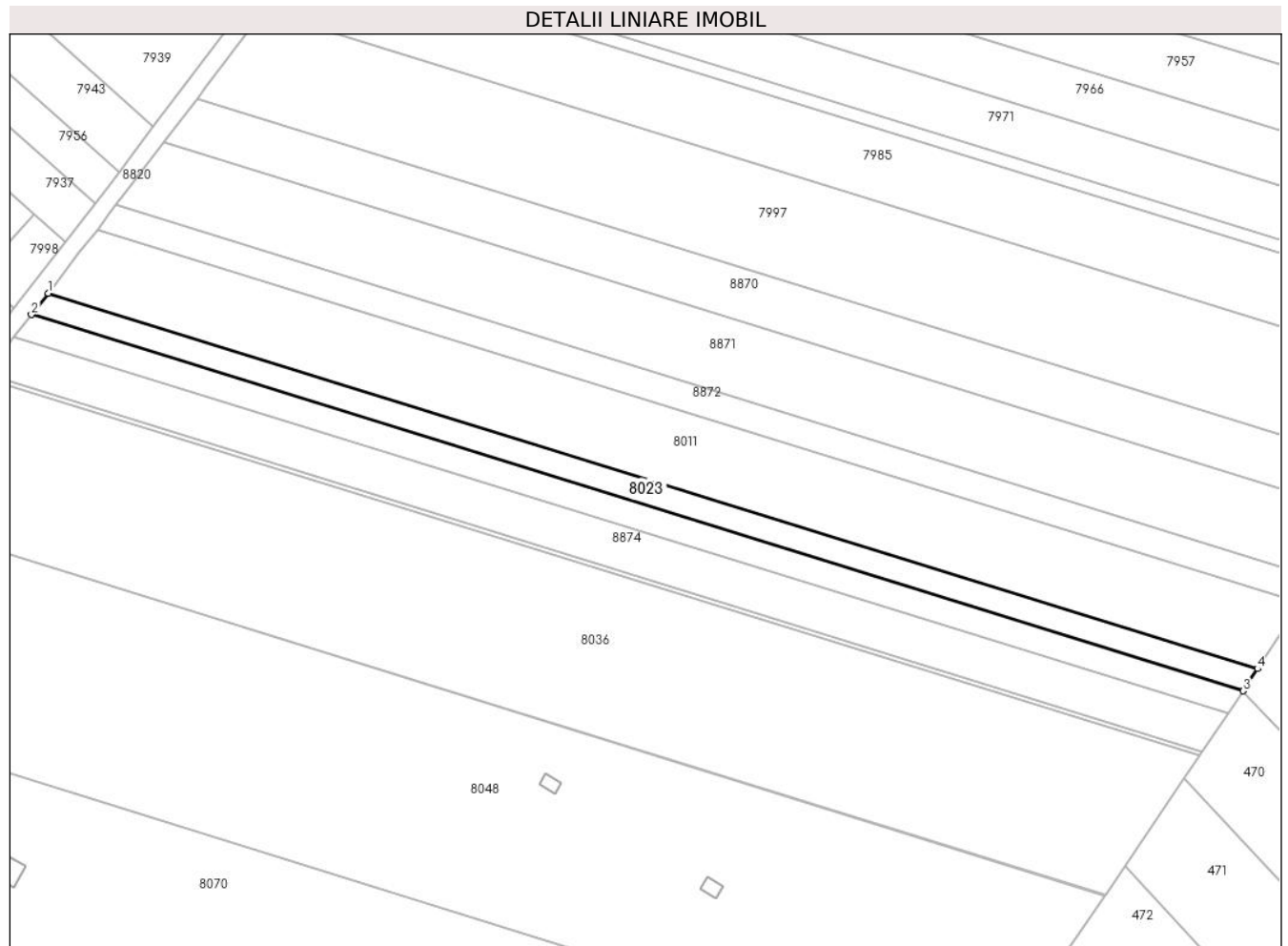
C. Partea III. SARCINI .

Inscrieri privind dezmembramintele dreptului de proprietate, drepturi reale de garanție și sarcini	Referințe
NU SUNT	

Teren

Nr cadastral	Suprafața (mp)*	Observații / Referințe
	2.500	

* Suprafața este determinată în planul de proiecție Stereo 70.



Date referitoare la teren

Crt	Categorie folosință	Intra vilan	Suprafața (mp)	Tarla	Parcelă	Nr. topo	Observații / Referințe
1	arabil	NU	2.500	45	232/64/4	-	

Lungime Segmente

1) Valorile lungimilor segmentelor sunt obținute din proiecție în plan.

Punct început	X / Y	Punct sfârșit	X / Y	Lungime segment (** (m)
1	574.509,036 375.149,09	2	574.504,398 375.143,129	7.553
2	574.504,398 375.143,129	3	574.842,592 375.038,259	354.08
3	574.842,592 375.038,259	4	574.846,605 375.044,414	7.348
4	574.846,605 375.044,414	1	574.509,036 375.149,09	353.426

** Lungimile segmentelor sunt determinate în planul de proiecție Stereo 70 și sunt rotunjite la 1 milimetru.

***** Distanţa dintre puncte este formată din segmente cumulate ce sunt mai mici decât valoarea 1 milimetru.**

**DATE DESPRE IMOBILUL NR. 8024**

Oficiul de Cadastru și Publicitate Imobiliară PRAHOVA
Biroul de Cadastru și Publicitate Imobiliară Ploiești

A. Partea I. Descrierea imobilului

TEREN Extravilan

Adresa: Jud. Prahova

Nr. Crt	Nr cadastral Nr. topografic	Suprafața* (mp)	Observații / Referințe
A1		960	Sector cadastral:57 Teren neimprejmuit;

B. Partea II. Proprietari și acte

Inscrieri privitoare la dreptul de proprietate și alte drepturi reale	Referințe
/	
Act Administrativ nr. 44049, din 24/07/2002 emis de CJSDPAT PRAHOVA;	
B1	A1
Intabulare, drept de PROPRIETATE, dobandit prin Reconstituire, cota actuala 1/1, cota initiala 1/1	
1) GHEORGHE GH STEFAN DEFUNCT:Da	

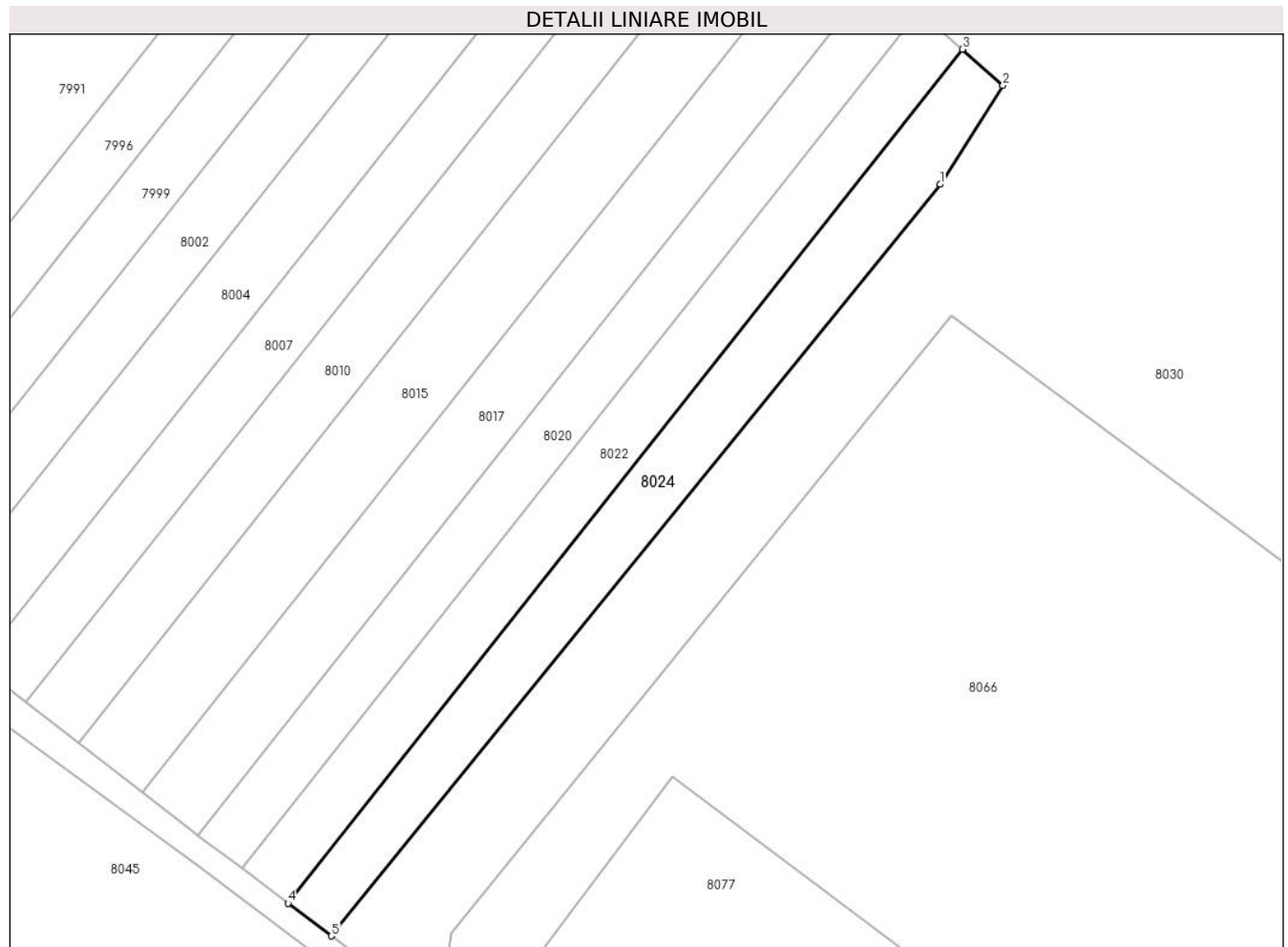
C. Partea III. SARCINI .

Inscrieri privind dezmembramintele dreptului de proprietate, drepturi reale de garanție și sarcini	Referințe
NU SUNT	

Teren

Nr cadastral	Suprafața (mp)*	Observații / Referințe
	960	

* Suprafața este determinată în planul de proiecție Stereo 70.



Date referitoare la teren

Crt	Categorie folosință	Intra vilan	Suprafața (mp)	Tarla	Parcelă	Nr. topo	Observații / Referințe
1	arabil	NU	960	44	229/66	-	

Lungime Segmente

1) Valorile lungimilor segmentelor sunt obținute din proiecție în plan.

Punct început	X / Y	Punct sfârșit	X / Y	Lungime segment (** (m)
1	573.210,245 375.152,026	2	573.217,841 375.163,974	14.158
2	573.217,841 375.163,974	3	573.212,913 375.168,36	6.597
3	573.212,913 375.168,36	4	573.131,301 375.065,096	131.621
4	573.131,301 375.065,096	5	573.136,566 375.061,137	6.587
5	573.136,566 375.061,137	1	573.210,245 375.152,026	117.002

**** Lungimile segmentelor sunt determinate în planul de proiecție Stereo 70 și sunt rotunjite la 1 milimetru.**

***** Distanța dintre puncte este formată din segmente cumulate ce sunt mai mici decât valoarea 1 milimetru.**

**DATE DESPRE IMOBILUL NR. 8025**

Oficiul de Cadastru și Publicitate Imobiliară PRAHOVA
Biroul de Cadastru și Publicitate Imobiliară Ploiești

A. Partea I. Descrierea imobilului

TEREN Extravilan

Adresa: Jud. Prahova

Nr. Crt	Nr cadastral Nr. topografic	Suprafața* (mp)	Observații / Referințe
A1		1.800	Sector cadastral:56 Teren neimprejmuit;

B. Partea II. Proprietari și acte

Inscrieri privitoare la dreptul de proprietate și alte drepturi reale		Referințe
/		
Act Administrativ nr. 73338, din 31/03/1998 emis de CJSDPAT PRAHOVA;		
B1	Intabulare, drept de PROPRIETATE, dobandit prin Reconstituire, cota actuala 1/1, cota initiala 1/1 1) IVAN A NICOLAE	A1

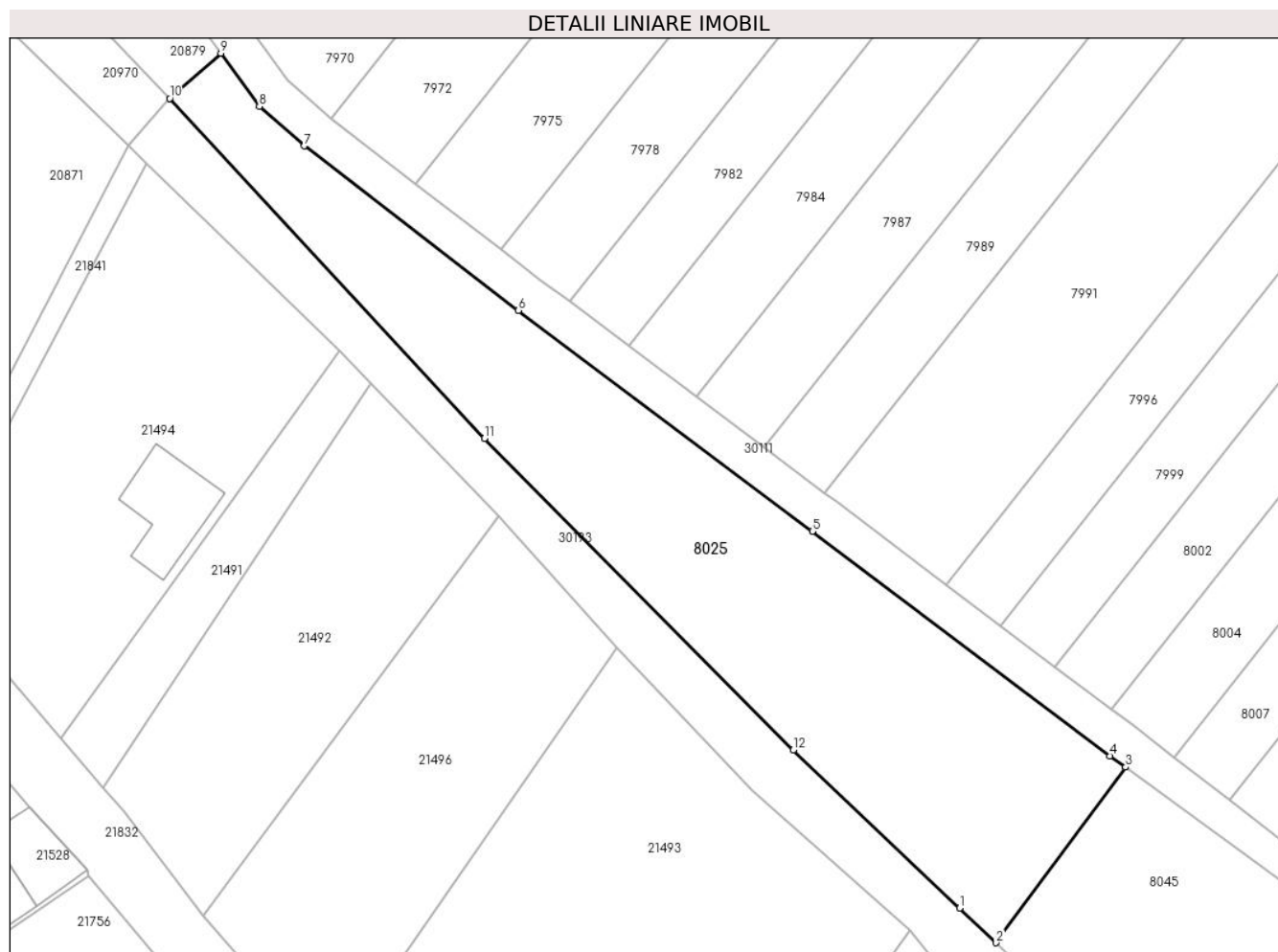
C. Partea III. SARCINI .

Inscrieri privind dezmembramintele dreptului de proprietate, drepturi reale de garanție și sarcini	Referințe
NU SUNT	

Teren

Nr cadastral	Suprafața (mp)*	Observații / Referințe
	1.800	

* Suprafața este determinată în planul de proiecție Stereo 70.



Date referitoare la teren

Crt	Categorie folosință	Intravilan	Suprafața (mp)	Tarla	Parcelă	Nr. topo	Observații / Referințe
1	arabil	NU	1.800	47	269/1	-	

Lungime Segmente

1) Valorile lungimilor segmentelor sunt obținute din proiecție în plan.

Punct început	X / Y	Punct sfârșit	X / Y	Lungime segment (** (m)
1	573.071,088 375.077,992	2	573.074,955 375.074,325	5.329
2	573.074,955 375.074,325	3	573.088,613 375.092,847	23.013
3	573.088,613 375.092,847	4	573.086,978 375.094,041	2.025
4	573.086,978 375.094,041	5	573.055,55 375.117,725	39.353
5	573.055,55 375.117,725	6	573.024,53 375.141,004	38.783

Punct început	X / Y	Punct sfârșit	X / Y	Lungime segment (** (m)
6	573.024,53 375.141,004	7	573.001,936 375.158,355	28.488
7	573.001,936 375.158,355	8	572.997,186 375.162,52	6.317
8	572.997,186 375.162,52	9	572.993,123 375.168,133	6.929
9	572.993,123 375.168,133	10	572.987,734 375.163,37	7.192
10	572.987,734 375.163,37	11	573.020,96 375.127,521	48.879
11	573.020,96 375.127,521	12	573.053,528 375.094,646	46.276
12	573.053,528 375.094,646	1	573.071,088 375.077,992	24.201

** Lungimile segmentelor sunt determinate în planul de proiecție Stereo 70 și sunt rotunjite la 1 milimetru.

*** Distanța dintre puncte este formată din segmente cumulate ce sunt mai mici decât valoarea 1 milimetru.

**DATE DESPRE IMOBILUL NR. 8026**

Oficiul de Cadastru și Publicitate Imobiliară PRAHOVA
Biroul de Cadastru și Publicitate Imobiliară Ploiești

A. Partea I. Descrierea imobilului

TEREN Intravilan

Adresa: Loc. Zahanaua, Str Principala, Jud. Prahova

Nr. Crt	Nr cadastral Nr. topografic	Suprafața* (mp)	Observații / Referințe
A1		2.013	Sector cadastral:60 Teren neimprejmuit;

Construcții

Crt	Nr cadastral Nr. topografic	Adresa	Observații / Referințe
A1.1		Loc. Zahanaua, Str Principala, Jud. Prahova	Nr. niveluri:1; S. construita la sol:43 mp; S. construita desfasurata:43 mp; Cladire de locuit, regim inaltime P

B. Partea II. Proprietari și acte

Inscrieri privitoare la dreptul de proprietate și alte drepturi reale		Referințe
/		
Act Administrativ nr. 21201, din 14/07/1994 emis de CJSDPAT PRAHOVA;		
B1	Intabulare, drept de PROPRIETATE, dobandit prin Reconstituire, cota actuala 1/1, cota initiala 1/1 1) PETCU VASILE STELIAN	A1
Act Administrativ nr. 14456, din 13/09/2024 emis de PRIMĂRIA COMUNEI TÂRGȘORU VECHI (în baza art. 12, alin. 16 din Legea 7);		
B2	Intabulare, drept de PROPRIETATE, dobandit prin Lege, cota actuala 1/1, cota initiala 1/1 1) PETCU VASILE STELIAN	A1.1

C. Partea III. SARCINI .

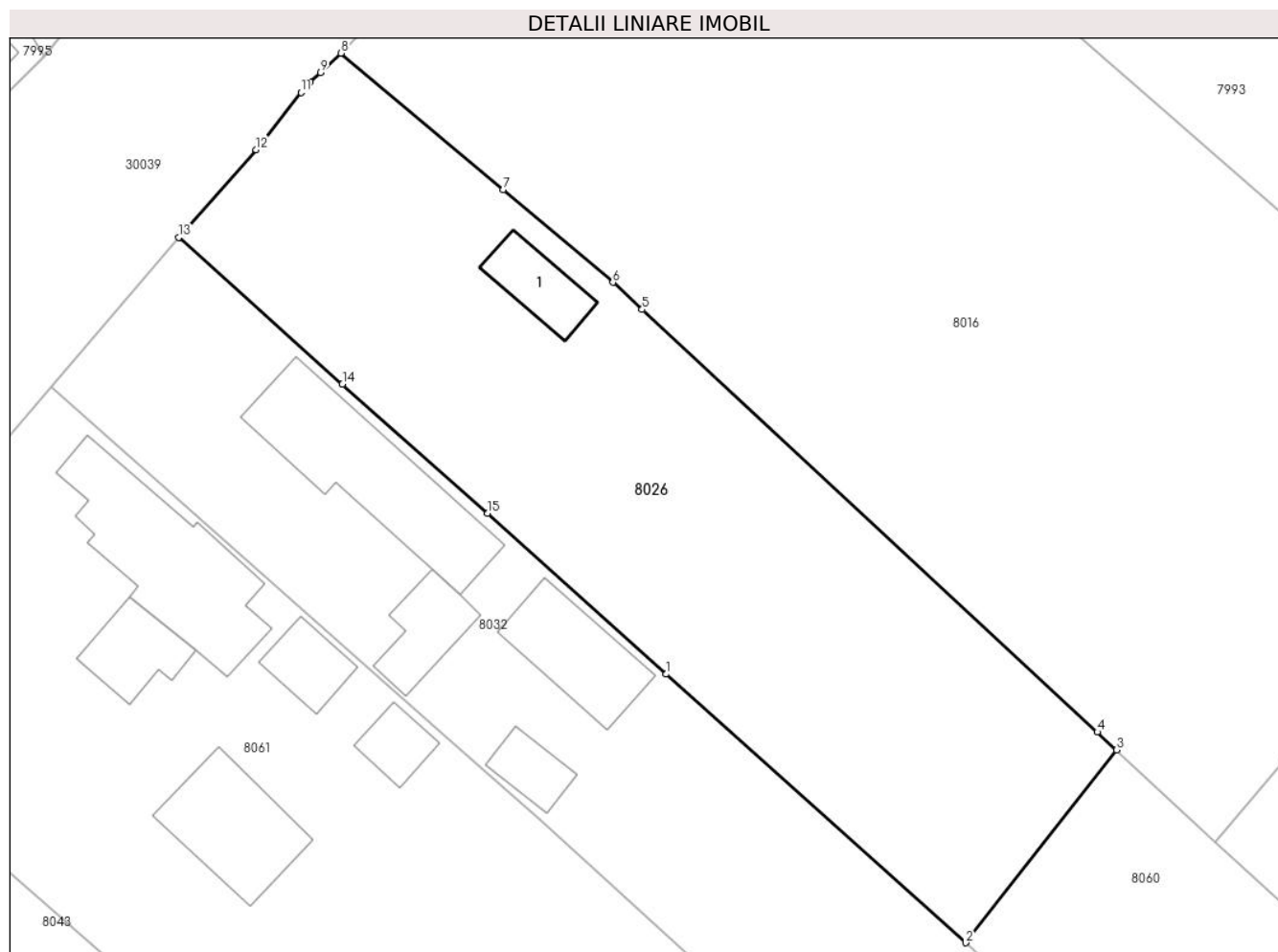
Inscrieri privind dezmembramintele dreptului de proprietate, drepturi reale de garanție și sarcini	Referințe
NU SUNT	

Anexa Nr. 1 La Partea I

Teren

Nr cadastral	Suprafața (mp)*	Observații / Referințe
	2.013	

* Suprafața este determinată în planul de proiecție Stereo 70.



Date referitoare la teren

Crt	Categorie folosință	Intravilan	Suprafața (mp)	Tarla	Parcelă	Nr. topo	Observații / Referințe
1	curți constructii	DA	141	68	86	-	
2	arabil	DA	1.872	68	86	-	

Date referitoare la construcții

Crt	Număr	Destinație construcție	Supraf. (mp)	Situație juridică	Observații / Referințe
A1.1		construcții de locuințe	43	Cu acte	Nr. niveluri:1; S. construita la sol:43 mp; S. construita desfasurata:43 mp; Cladire de locuit, regim inaltime P

Lungime Segmente

1) Valorile lungimilor segmentelor sunt obținute din proiecție în plan.

Punct început	X / Y	Punct sfârșit	X / Y	Lungime segment (** (m)
1	574.168,33 375.096,285	2	574.194,546 375.072,792	35.202
2	574.194,546 375.072,792	3	574.207,751 375.089,656	21.419

Punct început	X / Y	Punct sfârșit	X / Y	Lungime segment (** (m)
3	574.207,751 375.089,656	4	574.206,07 375.091,215	2.293
4	574.206,07 375.091,215	5	574.166,212 375.128,185	54.364
5	574.166,212 375.128,185	6	574.163,66 375.130,552	3.481
6	574.163,66 375.130,552	7	574.154,041 375.138,657	12.578
7	574.154,041 375.138,657	8	574.139,862 375.150,604	18.541
8	574.139,862 375.150,604	9	574.138,072 375.148,927	2.453
9	574.138,072 375.148,927	10	574.137,159 375.148,087	1.241
10	574.137,159 375.148,087	11	574.136,347 375.147,18	1.217
11	574.136,347 375.147,18	12	574.132,421 375.142,166	6.368
12	574.132,421 375.142,166	13	574.125,654 375.134,493	10.231
13	574.125,654 375.134,493	14	574.139,985 375.121,672	19.229
14	574.139,985 375.121,672	15	574.152,701 375.110,377	17.008
15	574.152,701 375.110,377	1	574.168,33 375.096,285	21.044

** Lungimile segmentelor sunt determinate în planul de proiecție Stereo 70 și sunt rotunjite la 1 milimetru.

*** Distanța dintre puncte este formată din segmente cumulate ce sunt mai mici decât valoarea 1 milimetru.

**DATE DESPRE IMOBILUL NR. 8027**

Oficiul de Cadastru și Publicitate Imobiliară PRAHOVA
Biroul de Cadastru și Publicitate Imobiliară Ploiești

A. Partea I. Descrierea imobilului

TEREN Intravilan

Adresa: Loc. Zahanaua, Str Principala, Jud. Prahova

Nr. Crt	Nr cadastral Nr. topografic	Suprafața* (mp)	Observații / Referințe
A1	27332	1.996	Sector cadastral:57 Teren imprejmuit;

Construcții

Crt	Nr cadastral Nr. topografic	Adresa	Observații / Referințe
A1.2		Loc. Zahanaua, Str Principala, Jud. Prahova	Nr. niveluri:1; S. construita la sol:105 mp; S. construita desfasurata:105 mp; Cladire de locuit, regim inaltime P
A1.3		Loc. Zahanaua, Str Principala, Jud. Prahova	Nr. niveluri:1; S. construita la sol:49 mp; S. construita desfasurata:49 mp; Cladire anexa, regim inaltime P

B. Partea II. Proprietari și acte

Inscrieri privitoare la dreptul de proprietate și alte drepturi reale		Referințe
65266 / 17/07/2017		
Act Notarial nr. 1074, din 14/07/2017 emis de Calin Magdalena;		
B1	Se infiinteaza cartea funciara 27332 a imobilului cu numarul cadastral 27332/Târgșoru Vechi, rezultat din dezmembrarea imobilului cu numarul cadastral 26953 inscris in cartea funciara 26953;	A1
105132 / 15/11/2017		
Act Notarial nr. 1662, din 15/11/2017 emis de NP Calin Magdalena;		
B6	Intabulare, drept de PROPRIETATEcumparare ca bun comun, dobandit prin Conventie, cota actuala 1/1, cota initiala 1/1 1) STOICEA CRISTIAN 2) STOICEA IOANA IRINA	A1
19352 / 05/03/2018		
Act Administrativ nr. 116065, din 20/12/2017 emis de OCPI PRAHOVA (act administrativ nr 105132 din 15.11.2017, emis de OCPI PRAHOVA;act notarial nr 292 din 26.02.2018, emis de NP TUDOSE IOANA-ADRIANA;act administrativ nr 4627 din 04.04.2018, emis de COMUNA TIRGȘORU VECHI;act notarial nr 293 din 26.02.2018, emis de NP TUDOSE IOANA ADRIANA;act notarial nr 486 din 12.04.2018, emis de NP TUDOSE IOANA-ADRIANA);		
B8	se noteaza rectificarea limitelor imobilului conform documentatiei tehnice avizate	A1
/		
Act Administrativ nr. 14456, din 13/09/2024 emis de PRIMARIA COMUNEI TÂRGȘORU VECHI (în baza art. 12, alin. 16 din Legea 7);		
B9	Intabulare, drept de PROPRIETATE, dobandit prin Lege, cota actuala 1/1, cota initiala 1/1 1) STOICEA CRISTIAN 2) STOICEA IOANA IRINA	A1.2, A1.3

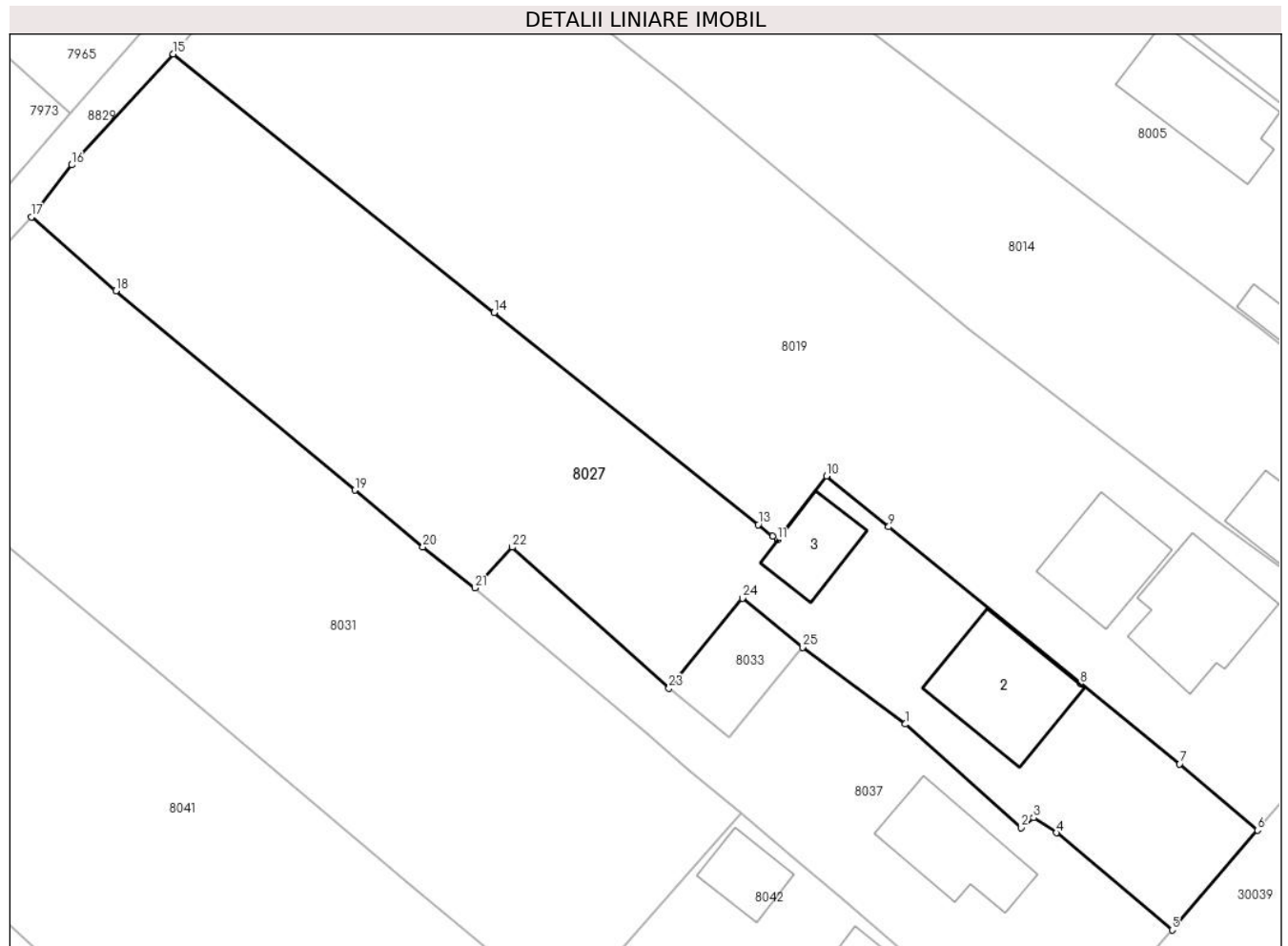
C. Partea III. SARCINI .

Inscrieri privind dezmembramintele dreptului de proprietate, drepturi reale de garanție și sarcini	Referințe
NU SUNT	

Teren

Nr cadastral	Suprafața (mp)*	Observații / Referințe
27332	1.996	

* Suprafața este determinată în planul de proiecție Stereo 70.



Date referitoare la teren

Crt	Categorie folosință	Intravilan	Suprafața (mp)	Tarla	Parcelă	Nr. topo	Observații / Referințe
1	curți constructii	DA	642	68	Cc25	-	IMPREJMUIT CU GARD DE LEMN SI PLASA
2	arabil	DA	595	68	A26	-	
3	livada	DA	760	68	A26	-	

Date referitoare la construcții

Crt	Număr	Destinație construcție	Supraf. (mp)	Situație juridică	Observații / Referințe
A1.2		construcții de locuințe	105	Cu acte	Nr. niveluri:1; S. construita la sol:105 mp; S. construita desfasurata:105 mp; Cladire de locuit, regim inaltime P
A1.3		construcții anexa	49	Cu acte	Nr. niveluri:1; S. construita la sol:49 mp; S. construita desfasurata:49 mp; Cladire anexa, regim inaltime P

Lungime Segmente

1) Valorile lungimilor segmentelor sunt obținute din proiecție în plan.

Punct început	X / Y	Punct sfârșit	X / Y	Lungime segment (** (m)	Punct început	X / Y	Punct sfârșit	X / Y	Lungime segment (** (m)

Punct început	X / Y	Punct sfârșit	X / Y	Lungime segment (** (m)
1	574.018,119 375.087,721	2	574.028,604 375.078,371	14.048
3	574.029,705 375.079,265	4	574.031,774 375.077,896	2.481
5	574.042,233 375.069,115	6	574.049,965 375.078,135	11.88
7	574.042,923 375.084,125	8	574.033,947 375.091,37	11.535
9	574.016,606 375.105,542	10	574.010,981 375.110,14	7.265
11	574.006,522 375.104,371	12	574.006,101 375.104,71	0.541
13	574.004,818 375.105,743	14	573.980,906 375.124,881	30.628
15	573.951,896 375.148,243	16	573.942,709 375.138,222	13.595
17	573.939,074 375.133,518	18	573.946,711 375.126,862	10.13
19	573.968,322 375.108,847	20	573.974,483 375.103,712	8.02
21	573.979,188 375.100,028	22	573.982,546 375.103,698	4.974
23	573.996,743 375.090,951	24	574.003,38 375.099,087	10.5
25	574.008,804 375.094,663	1	574.018,119 375.087,721	11.617

Punct început	X / Y	Punct sfârșit	X / Y	Lungime segment (** (m)
2	574.028,604 375.078,371	3	574.029,705 375.079,265	1.418
4	574.031,774 375.077,896	5	574.042,233 375.069,115	13.656
6	574.049,965 375.078,135	7	574.042,923 375.084,125	9.245
8	574.033,947 375.091,37	9	574.016,606 375.105,542	22.395
10	574.010,981 375.110,14	11	574.006,522 375.104,371	7.291
12	574.006,101 375.104,71	13	574.004,818 375.105,743	1.647
14	573.980,906 375.124,881	15	573.951,896 375.148,243	37.247
16	573.942,709 375.138,222	17	573.939,074 375.133,518	5.945
18	573.946,711 375.126,862	19	573.968,322 375.108,847	28.135
20	573.974,483 375.103,712	21	573.979,188 375.100,028	5.976
22	573.982,546 375.103,698	23	573.996,743 375.090,951	19.08
24	574.003,38 375.099,087	25	574.008,804 375.094,663	6.999

** Lungimile segmentelor sunt determinate în planul de proiecție Stereo 70 și sunt rotunjite la 1 milimetru.

*** Distanța dintre puncte este formată din segmente cumulate ce sunt mai mici decât valoarea 1 milimetru.

**DATE DESPRE IMOBILUL NR. 8028**

Oficiul de Cadastru și Publicitate Imobiliară PRAHOVA
Biroul de Cadastru și Publicitate Imobiliară Ploiești

A. Partea I. Descrierea imobilului

TEREN Extravilan

Adresa: Jud. Prahova

Nr. Crt	Nr cadastral Nr. topografic	Suprafața* (mp)	Observații / Referințe
A1		3.656	Sector cadastral:57 Teren neimpregmuit;

B. Partea II. Proprietari și acte

Inscrieri privitoare la dreptul de proprietate și alte drepturi reale	Referințe
/	
Act Administrativ nr. 21217, din 15/07/1994 emis de CJSDPAT PRAHOVA;	
B1	A1
Intabulare, drept de PROPRIETATE, dobandit prin Reconstituire, cota actuala 1/1, cota initiala 1/1	
1) VASILE PETRE NICOLAE	

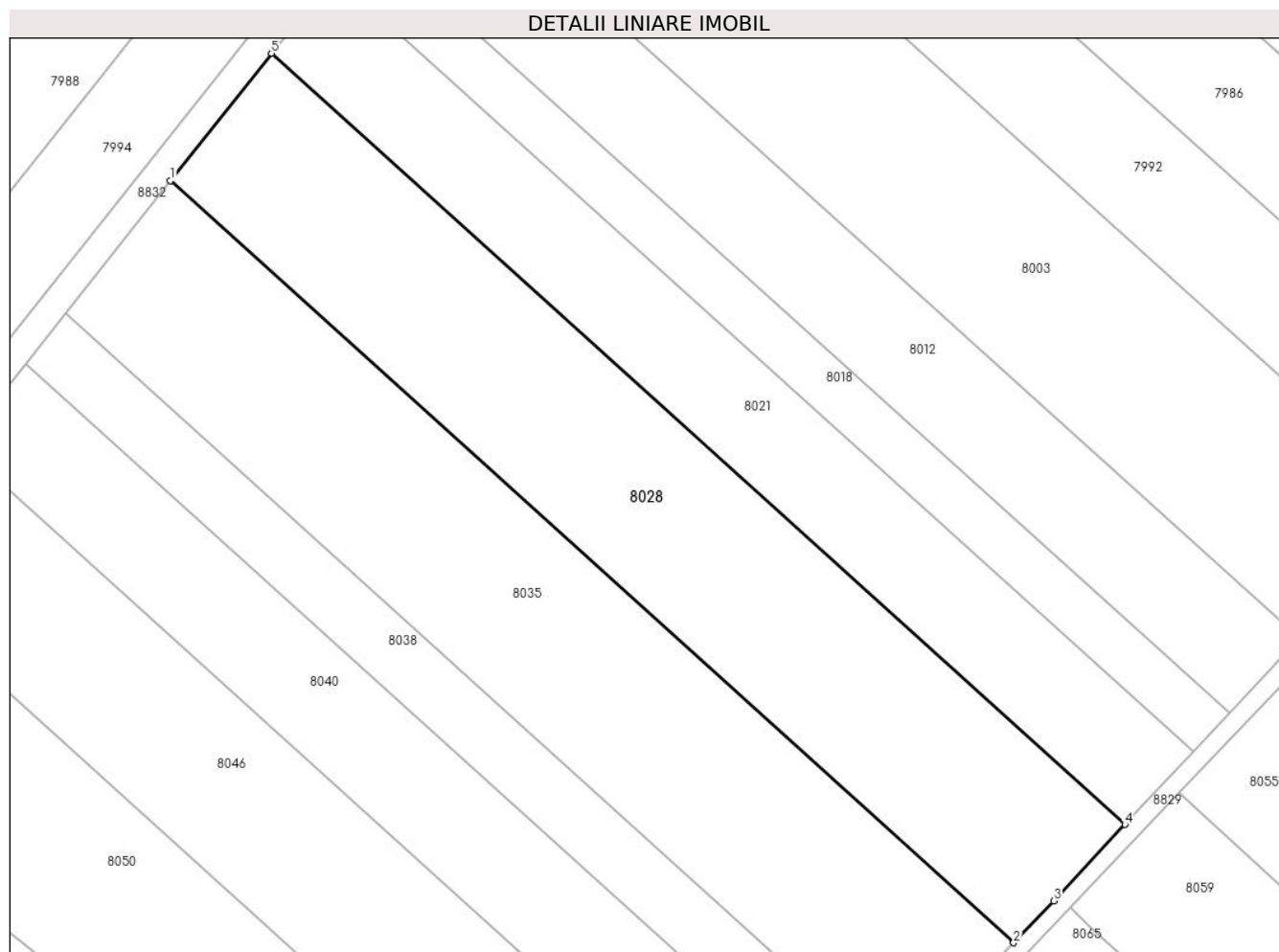
C. Partea III. SARCINI .

Inscrieri privind dezmembramintele dreptului de proprietate, drepturi reale de garanție și sarcini	Referințe
NU SUNT	

Teren

Nr cadastral	Suprafața (mp)*	Observații / Referințe
	3.656	

* Suprafața este determinată în planul de proiecție Stereo 70.



Date referitoare la teren

Crt	Categorie folosință	Intra vilan	Suprafața (mp)	Tarla	Parcelă	Nr. topo	Observații / Referințe
1	arabil	NU	3.656	44	229/10	-	

Lungime Segmente

1) Valorile lungimilor segmentelor sunt obținute din proiecție în plan.

Punct început	X / Y	Punct sfârșit	X / Y	Lungime segment (** (m)
1	573.733,436 375.150,678	2	573.851,775 375.043,823	159.443
2	573.851,775 375.043,823	3	573.857,413 375.049,701	8.145
3	573.857,413 375.049,701	4	573.867,413 375.060,402	14.646
4	573.867,413 375.060,402	5	573.747,621 375.168,569	161.401
5	573.747,621 375.168,569	1	573.733,436 375.150,678	22.832

**** Lungimile segmentelor sunt determinate în planul de proiecție Stereo 70 și sunt rotunjite la 1 milimetru.**

***** Distanța dintre puncte este formată din segmente cumulate ce sunt mai mici decât valoarea 1 milimetru.**

**DATE DESPRE IMOBILUL NR. 8029**

Oficiul de Cadastru și Publicitate Imobiliară PRAHOVA
Biroul de Cadastru și Publicitate Imobiliară Ploiești

A. Partea I. Descrierea imobilului

TEREN Necunoscut

Adresa: Loc. Zahanaua, Jud. Prahova

Nr. Crt	Nr cadastral Nr. topografic	Suprafața* (mp)	Observații / Referințe
A1		3.500	Sector cadastral:60 Teren neimprejmuit;

B. Partea II. Proprietari și acte

Inscrieri privitoare la dreptul de proprietate și alte drepturi reale		Referințe
/		
Hotarare Judecatoreasca nr. 4276, din 19/04/2011 emis de JUDECĂTORIA PLOIEȘTI;		
B1	Intabulare, drept de PROPRIETATE, cu titlu de ieșire din indiviziune, dobandit prin Hotarare Judecatoreasca, cota actuala 1/1, cota initiala 1/1 1) CISMARU GEORGETA	A1

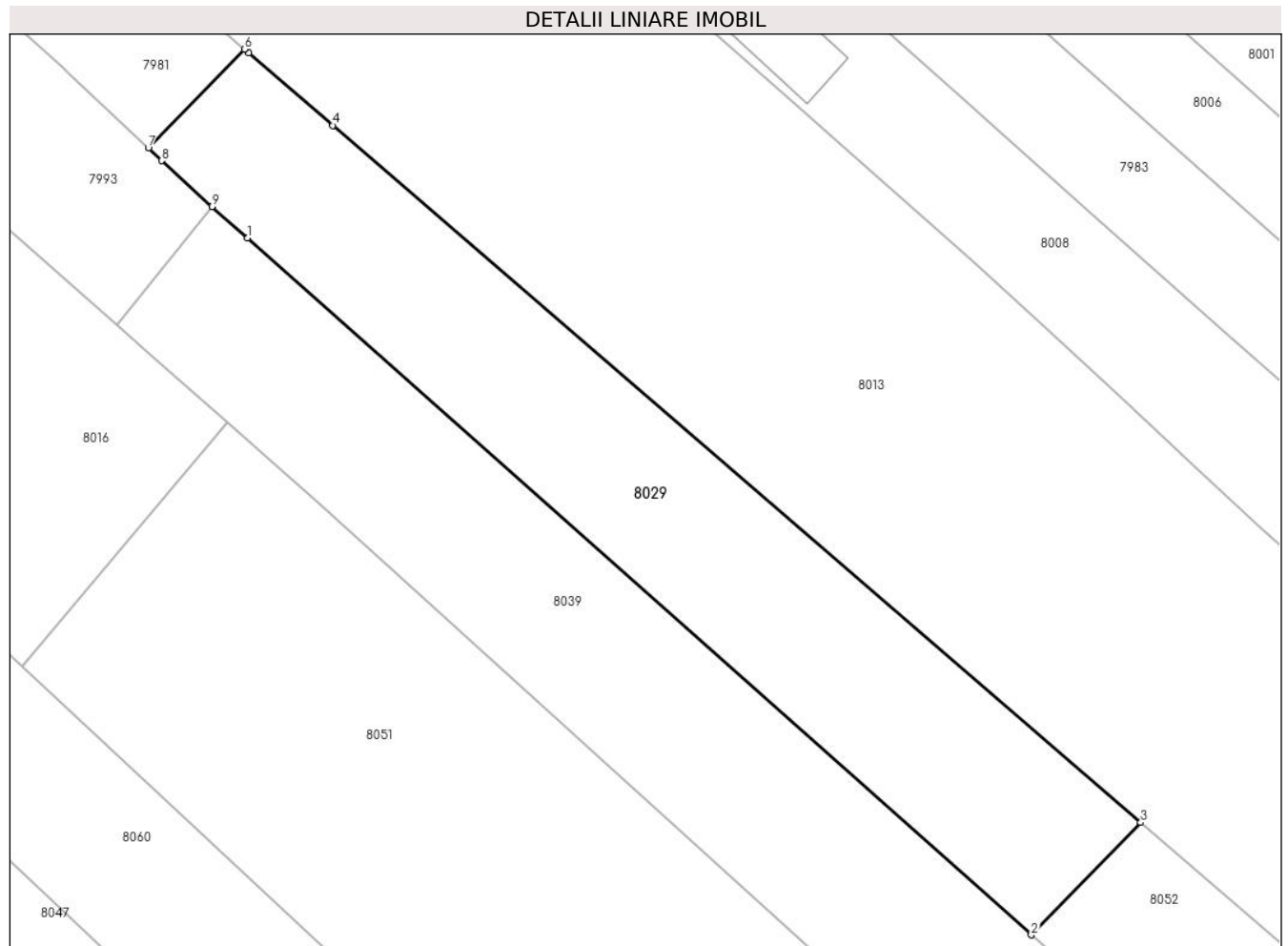
C. Partea III. SARCINI .

Inscrieri privind dezmembramintele dreptului de proprietate, drepturi reale de garanție și sarcini	Referințe
NU SUNT	

Teren

Nr cadastral	Suprafața (mp)*	Observații / Referințe
	3.500	

* Suprafața este determinată în planul de proiecție Stereo 70.



Date referitoare la teren

Crt	Categorie folosință	Intravilan	Suprafața (mp)	Tarla	Parcelă	Nr. topo	Observații / Referințe
1	arabil	DA	351	45	232/22	-	
2	arabil	NU	3.149	45	232/22	-	

Lungime Segmente

1) Valorile lungimilor segmentelor sunt obținute din proiecție în plan.

Punct început	X / Y	Punct sfârșit	X / Y	Lungime segment (** (m)
1	574.248,291 375.142,222	2	574.359,223 375.043,728	148.347
2	574.359,223 375.043,728	3	574.374,718 375.059,61	22.189
3	574.374,718 375.059,61	4	574.260,373 375.158,147	150.945
4	574.260,373 375.158,147	5	574.248,471 375.168,403	15.711

Punct început	X / Y	Punct sfârșit	X / Y	Lungime segment (** (m)
5	574.248,471 375.168,403	6	574.247,886 375.168,926	0.785
6	574.247,886 375.168,926	7	574.234,247 375.154,947	19.53
7	574.234,247 375.154,947	8	574.236,145 375.153,151	2.613
8	574.236,145 375.153,151	9	574.243,26 375.146,689	9.611
9	574.243,26 375.146,689	1	574.248,291 375.142,222	6.728

** Lungimile segmentelor sunt determinate în planul de proiecție Stereo 70 și sunt rotunjite la 1 milimetru.

*** Distanța dintre puncte este formată din segmente cumulate ce sunt mai mici decât valoarea 1 milimetru.



DATE DESPRE IMOBILUL NR. 8030

Oficiul de Cadastru și Publicitate Imobiliară PRAHOVA
Biroul de Cadastru și Publicitate Imobiliară Ploiești

A. Partea I. Descrierea imobilului

TEREN Intravilan

Adresa: Loc. Zahanaua, Jud. Prahova

Nr. Crt	Nr cadastral Nr. topografic	Suprafața* (mp)	Observații / Referințe
A1	28034	44.420	Sector cadastral:57 Teren neimprejmuit;

B. Partea II. Proprietari și acte

Inscrieri privitoare la dreptul de proprietate și alte drepturi reale	Referințe	
5960 / 23/01/2019		
Act Notarial nr. 403, din 23/01/2019 emis de NP Tudose George Radu;		
B1	Se infiinteaza cartea funciara 28034 a imobilului cu numarul cadastral 28034/Târgșoru Vechi, rezultat din dezmembrarea imobilului cu numarul cadastral 26917 inscris in cartea funciara 26917;	A1
Act Notarial nr. 693, din 18/07/2013 emis de NP Cosma ANDREEA;		
B3	Intabulare, drept de PROPRIETATE, dobandit prin Conventie, cota actuala 1/1, cota initiala 1/1 1) SC GLOBAL ASSETS IMOB SRL(FOSTA SC FORT SOLAR POWER SRL) , CIF:31349150 <i>OBSERVATII: pozitie transcrisa din CF 26917/Târgșoru Vechi, inscrisa prin incheierea nr. 76048 din 09/08/2016; pozitie transcrisa din CF 25889/Târgșoru Vechi, inscrisa prin incheierea nr. 51871 din 29/07/2013;</i>	A1
Act Administrativ nr. 1, din 22/10/2013 emis de SC FORT SOLAR POWER SRL;		
B4	se noteaza schimbarea denumirii societatii din SC FORT SOLAR POWER SRL in SC GLOBAL ASSETS IMOB SRL <i>OBSERVATII: pozitie transcrisa din CF 26917/Târgșoru Vechi, inscrisa prin incheierea nr. 76048 din 09/08/2016; pozitie transcrisa din CF 25889/Târgșoru Vechi, inscrisa prin incheierea nr. 22424 din 25/03/2014;</i>	A1
Act Administrativ nr. 4389, din 07/04/2016 emis de COMUNA TARGSORU VECHI;		
B5	se noteaza actualizarea informatiilor cadastrale in sensul schimbarii grupei de destinatie a imobilului din 'extravilan' in 'intravilan' <i>OBSERVATII: pozitie transcrisa din CF 26917/Târgșoru Vechi, inscrisa prin incheierea nr. 76048 din 09/08/2016; pozitie transcrisa din CF 25889/Târgșoru Vechi, inscrisa prin incheierea nr. 35516 din 08/04/2016;</i>	A1
Act Notarial nr. 527, din 22/10/2018 emis de NP HARASCIUC CECILIA;		
B6	se noteaza interdictiile de instrainare, grevare cu sarcini, demolare, dezlipire , inchiriere, construire si alipire 1) VISTA BANK (ROMANIA) S.A. , CIF:10556861, fosta MARFIN BANK (ROMANIA) SA <i>OBSERVATII: pozitie transcrisa din CF 26917/Târgșoru Vechi, inscrisa prin incheierea nr. 95651 din 23/10/2018;</i>	A1
111886 / 28/10/2020		
Act Notarial nr. 806, din 27/10/2020 emis de NP Manea Carmen Florina;		
B8	se noteaza interdictiile de instrainare ,grevare ,inchiriere , dezmembrare ,demolare ,construire si alipire 1) VISTA BANK (ROMANIA) S.A. , CIF:10556861	A1
B9	se noteaza dreptul de preemtiune 1) VISTA BANK (ROMANIA) S.A. , CIF:10556861, fosta MARFIN BANK (ROMANIA) SA	A1

C. Partea III. SARCINI

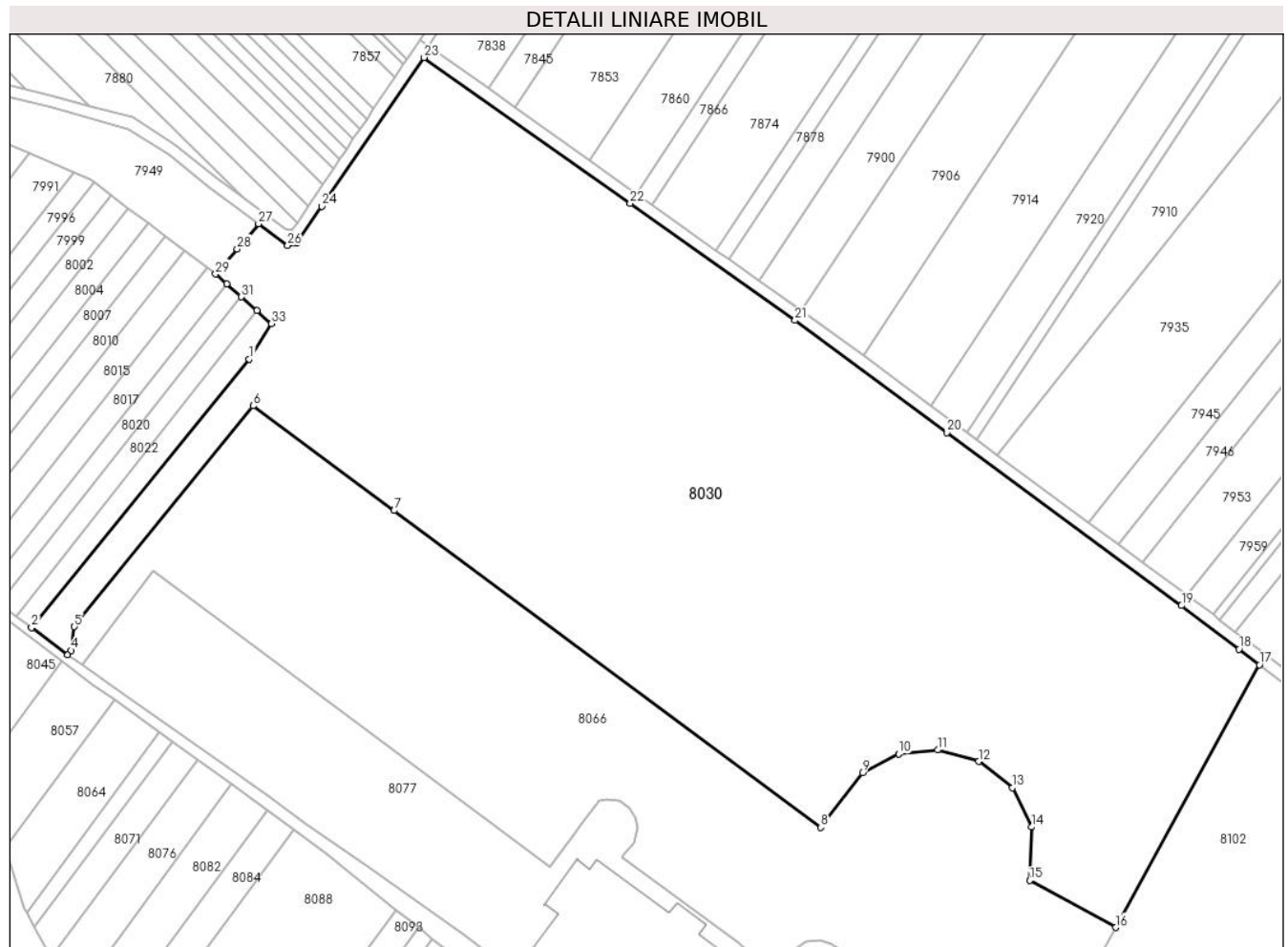
Inscrieri privind dezmembramintele dreptului de proprietate, drepturi reale de garanție și sarcini	Referințe	
5960 / 23/01/2019		
Act Notarial nr. 527, din 22/10/2018 emis de NP HARASCIUC CECILIA;		
C1	Intabulare, drept de IPOTECA, Valoare:2700000 EURsi celelalte obligatii de plata aferente creditului 1) VISTA BANK (ROMANIA) S.A. , CIF:10556861, fosta MARFIN BANK (ROMANIA) SA <i>OBSERVATII: pozitie transcrisa din CF 26917/Târgșoru Vechi, inscrisa prin incheierea nr. 95651 din 23/10/2018;</i>	A1
111886 / 28/10/2020		
Act Notarial nr. 806, din 27/10/2020 emis de NP Manea Carmen Florina;		
C2	Intabulare, drept de IPOTECA, Valoare:2000000 EURsi celelalte obligatii de plata aferente creditului	A1

Inscrieri privind dezmembramintele dreptului de proprietate, drepturi reale de garanție și sarcini	Referințe
1) VISTA BANK (ROMANIA) S.A., CIF:10556861	
9893 / 20/01/2021	
Act Notarial nr. 806, din 27/10/2020 emis de NP Manea Carmen Florina;	
C4 se noteaza ipoteca mobiliara asupra chiriilor sau arenzilor prezente sau viitoare produse de imobil si indemnizatiilor platite in temeiul contractelor de garantare/ asigurare de orice fel cu privire la si in legatura cu imobilul	A1
1) VISTA BANK (ROMANIA) S.A., CIF:10556861, fosta MARFIN BANK (ROMANIA) SA	

Teren

Nr cadastral	Suprafața (mp)*	Observații / Referințe
28034	44.420	

* Suprafața este determinată în planul de proiecție Stereo 70.



Date referitoare la teren

Crt	Categorie folosință	Intravilan	Suprafața (mp)	Tarla	Parcelă	Nr. topo	Observații / Referințe
1	arabil	DA	1.248	44	229/38... 229/65	-	A229/65; A229/64; A229/63; A229/62; A229/61; A229/60; A229/59; A229/58; A229/57; A229/56; A229/55; A229/54; A229/53; A229/52; A229/51; A229/50; A229/49; A229/48; A229/47; A229/46; A229/45; A229/44; A229/43; A229/42; A229/41; A229/40; A229/39; A229/38
2	neproductiv	DA	4.861	44	229/90	-	
3	pasune	DA	38.311	44	229	-	

Lungime Segmente

1) Valorile lungimilor segmentelor sunt obținute din proiecție în plan.

Punct început	X / Y	Punct sfârșit	X / Y	Lungime segment (** (m))
1	573.210,245 375.152,026	2	573.136,566 375.061,137	117.002

Punct început	X / Y	Punct sfârșit	X / Y	Lungime segment (** (m))
2	573.136,566 375.061,137	3	573.148,862 375.051,894	15.383

Punct început	X / Y	Punct sfârșit	X / Y	Lungime segment (** (m))
3	573.148,862 375.051,894	4	573.149,982 375.053,402	1.878
5	573.151,05 375.061,459	6	573.211,572 375.136,176	96.154
7	573.259,351 375.100,735	8	573.403,87 374.993,535	179.938
9	573.417,958 375.012,017	10	573.430,198 375.018,412	13.81
11	573.443,455 375.019,756	12	573.457,265 375.015,866	14.347
13	573.468,786 375.006,982	14	573.475,186 374.993,697	14.746
15	573.474,567 374.975,58	16	573.503,663 374.959,637	33.178
17	573.552,394 375.048,574	18	573.545,477 375.053,82	8.681
19	573.525,987 375.068,6	20	573.446,587 375.127,154	98.656
21	573.395,137 375.165,096	22	573.339,297 375.204,635	68.421
23	573.269,548 375.254,038	24	573.234,819 375.203,709	61.148
25	573.226,231 375.191,265	26	573.223,374 375.190,42	2.979
27	573.213,442 375.197,786	28	573.206,224 375.189,298	11.142
29	573.198,928 375.180,811	30	573.202,669 375.177,481	5.008
31	573.207,667 375.173,031	32	573.212,913 375.168,36	7.024
33	573.217,841 375.163,974	1	573.210,245 375.152,026	14.158

Punct început	X / Y	Punct sfârșit	X / Y	Lungime segment (** (m))
4	573.149,982 375.053,402	5	573.151,05 375.061,459	8.127
6	573.211,572 375.136,176	7	573.259,351 375.100,735	59.489
8	573.403,87 374.993,535	9	573.417,958 375.012,017	23.239
10	573.430,198 375.018,412	11	573.443,455 375.019,756	13.325
12	573.457,265 375.015,866	13	573.468,786 375.006,982	14.549
14	573.475,186 374.993,697	15	573.474,567 374.975,58	18.128
16	573.503,663 374.959,637	17	573.552,394 375.048,574	101.413
18	573.545,477 375.053,82	19	573.525,987 375.068,6	24.46
20	573.446,587 375.127,154	21	573.395,137 375.165,096	63.927
22	573.339,297 375.204,635	23	573.269,548 375.254,038	85.473
24	573.234,819 375.203,709	25	573.226,231 375.191,265	15.12
26	573.223,374 375.190,42	27	573.213,442 375.197,786	12.365
28	573.206,224 375.189,298	29	573.198,928 375.180,811	11.192
30	573.202,669 375.177,481	31	573.207,667 375.173,031	6.692
32	573.212,913 375.168,36	33	573.217,841 375.163,974	6.597

** Lungimile segmentelor sunt determinate în planul de proiecție Stereo 70 și sunt rotunjite la 1 milimetru.

*** Distanța dintre puncte este formată din segmente cumulate ce sunt mai mici decât valoarea 1 milimetru.

**DATE DESPRE IMOBILUL NR. 8031**

Oficiul de Cadastru și Publicitate Imobiliară PRAHOVA
Biroul de Cadastru și Publicitate Imobiliară Ploiești

A. Partea I. Descrierea imobilului

TEREN Intravilan

Adresa: Loc. Zahanaua, Jud. Prahova

Nr. Crt	Nr cadastral Nr. topografic	Suprafața* (mp)	Observații / Referințe
A1		2.028	Sector cadastral:57 Teren neimprejmuit;

B. Partea II. Proprietari și acte

Inscrieri privitoare la dreptul de proprietate și alte drepturi reale		Referințe
/		
Act Normativ nr. 7, din 13/03/1996 emis de PARLAMENTUL ROMANIEI;		
B1	Inscrierea posesiei, drept de PROPRIETATE, dobandit prin Lege, cota actuala 1/1, cota initiala 1/1 1) NEIDENTIFICAT NEIDENTIFICAT	A1
Act Normativ nr. 7, din 13/03/1996 emis de PARLAMENTUL ROMANIEI (Art. 13);		
B2	Se noteaza mentiunea de proprietar neidentificat.	A1

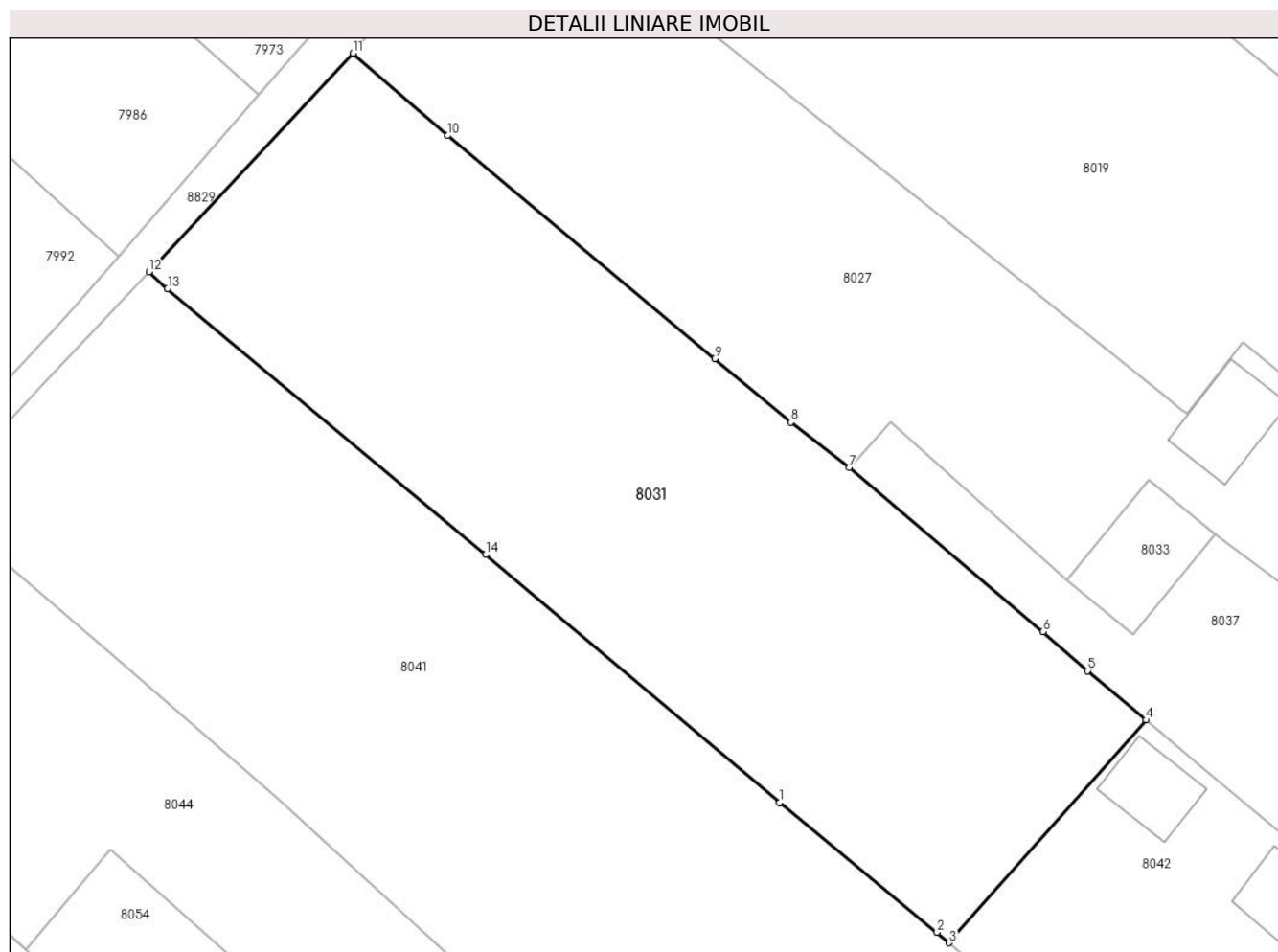
C. Partea III. SARCINI .

Inscrieri privind dezmembramintele dreptului de proprietate, drepturi reale de garanție și sarcini	Referințe
NU SUNT	

Teren

Nr cadastral	Suprafața (mp)*	Observații / Referințe
	2.028	

* Suprafața este determinată în planul de proiecție Stereo 70.



Date referitoare la teren

Crt	Categorie folosință	Intravilan	Suprafața (mp)	Tarla	Parcelă	Nr. topo	Observații / Referințe
1	arabil	DA	2.028	68	24	-	

Lungime Segmente

1) Valorile lungimilor segmentelor sunt obținute din proiecție în plan.

Punct început	X / Y	Punct sfârșit	X / Y	Lungime segment (** (m)
1	573.973,575 375.072,974	2	573.986,3 375.062,482	16.493
2	573.986,3 375.062,482	3	573.987,28 375.061,645	1.289
3	573.987,28 375.061,645	4	574.003,214 375.079,641	24.036
4	574.003,214 375.079,641	5	573.998,465 375.083,614	6.192
5	573.998,465 375.083,614	6	573.994,87 375.086,788	4.796

Punct început	X / Y	Punct sfârșit	X / Y	Lungime segment (** (m)
6	573.994,87 375.086,788	7	573.979,188 375.100,028	20.524
7	573.979,188 375.100,028	8	573.974,483 375.103,712	5.976
8	573.974,483 375.103,712	9	573.968,322 375.108,847	8.02
9	573.968,322 375.108,847	10	573.946,711 375.126,862	28.135
10	573.946,711 375.126,862	11	573.939,074 375.133,518	10.13
11	573.939,074 375.133,518	12	573.922,585 375.115,853	24.165
12	573.922,585 375.115,853	13	573.924,077 375.114,497	2.016
13	573.924,077 375.114,497	14	573.949,802 375.093,009	33.519
14	573.949,802 375.093,009	1	573.973,575 375.072,974	31.089

** Lungimile segmentelor sunt determinate în planul de proiecție Stereo 70 și sunt rotunjite la 1 milimetru.

*** Distanța dintre puncte este formată din segmente cumulate ce sunt mai mici decât valoarea 1 milimetru.

**DATE DESPRE IMOBILUL NR. 8032**

Oficiul de Cadastru și Publicitate Imobiliară PRAHOVA
Biroul de Cadastru și Publicitate Imobiliară Ploiești

A. Partea I. Descrierea imobilului

Nr. CF vechi:1220(e:1220)

Nr. cadastral vechi:1668

TEREN Intravilan

Adresa: Loc. Zahanaua, Str Principala, Nr. 53, Jud. Prahova

Nr. Crt	Nr cadastral Nr. topografic	Suprafața* (mp)	Observații / Referințe
A1	20022	Din acte: 1.576 Masurata: 1.598	Sector cadastral:60 Teren neimprejmuit;

Construcții

Crt	Nr cadastral Nr. topografic	Adresa	Observații / Referințe
A1.1	20022-C1	Loc. Zahanaua, Str Principala, Nr. 53, Jud. Prahova	Nr. niveluri:1; S. construita la sol:158 mp; S. construita desfasurata:158 mp; C1- locuinta
A1.2	20022-C2	Loc. Zahanaua, Str Principala, Nr. 53, Jud. Prahova	Nr. niveluri:1; S. construita la sol:49 mp; S. construita desfasurata:49 mp; C2- garaj
A1.3	20022-C3	Loc. Zahanaua, Str Principala, Nr. 53, Jud. Prahova	Nr. niveluri:1; S. construita la sol:82 mp; S. construita desfasurata:82 mp; C3- garaj
A1.4		Loc. Zahanaua, Str Principala, Nr. 53, Jud. Prahova	Nr. niveluri:1; S. construita la sol:29 mp; S. construita desfasurata:29 mp; Cladire anexa, regim inaltime P

B. Partea II. Proprietari și acte

Inscrieri privitoare la dreptul de proprietate și alte drepturi reale	Referințe
42907 / 25/07/2011	
Act Notarial nr. 1755, din 21/07/2011 emis de NP DOBRE STELORIAN DANIEL;	
B2	A1, A1.1, A1.2, A1.3
Intabulare, drept de PROPRIETATE cumparare ca bun comun, dobandit prin Conventie, cota actuala 1/1, cota initiala 1/1	
1) MARIN CONSTANTIN	
2) MARIN STELIANA	
/	
Act Administrativ nr. 14456, din 13/09/2024 emis de PRIMARIA COMUNEI TÂRGȘORU VECHI (în baza art. 12, alin. 16 din Legea 7);	
B3	A1.4
Intabulare, drept de PROPRIETATE, dobandit prin Lege, cota actuala 1/1, cota initiala 1/1	
1) MARIN CONSTANTIN	
2) MARIN STELIANA	

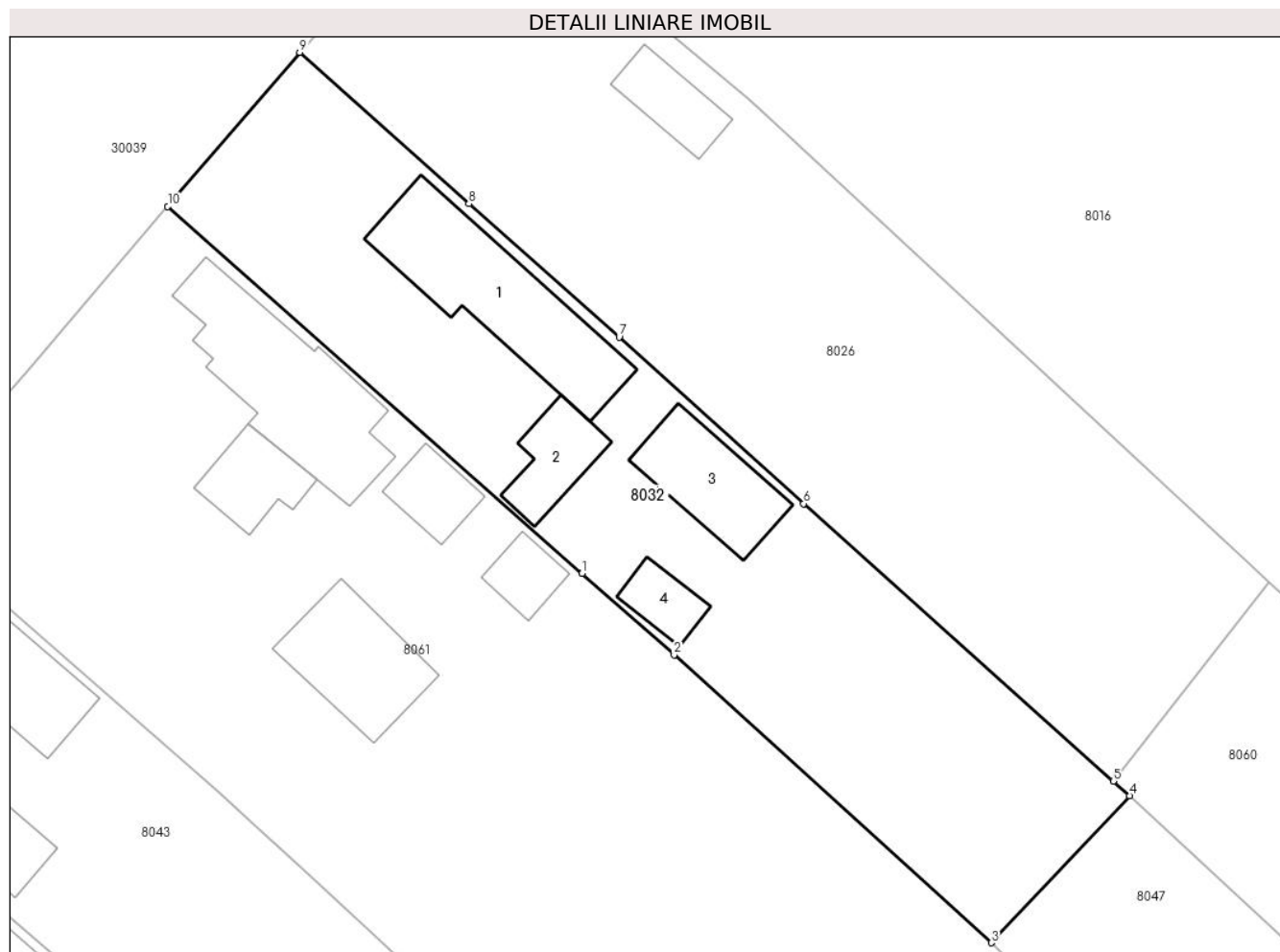
C. Partea III. SARCINI .

Inscrieri privind dezmembramintele dreptului de proprietate, drepturi reale de garanție și sarcini	Referințe
NU SUNT	

Teren

Nr cadastral	Suprafața (mp)*	Observații / Referințe
20022	Din acte: 1.576 Masurata: 1.598	

* Suprafața este determinată în planul de proiecție Stereo 70.



Date referitoare la teren

Crt	Categorie folosință	Intra vilan	Suprafața (mp)	Tarla	Parcelă	Nr. topo	Observații / Referințe
1	arabil	DA	976	68	A85	-	
2	curți construcții	DA	622	8	84	-	

Date referitoare la construcții

Crt	Număr	Destinație construcție	Supraf. (mp)	Situație juridică	Observații / Referințe
A1.1	20022-C1	construcții de locuințe	158	Cu acte	Nr. niveluri:1; S. construita la sol:158 mp; S. construita desfasurata:158 mp; C1- locuinta
A1.2	20022-C2	construcții anexa	49	Cu acte	Nr. niveluri:1; S. construita la sol:49 mp; S. construita desfasurata:49 mp; C2- garaj
A1.3	20022-C3	construcții anexa	82	Cu acte	Nr. niveluri:1; S. construita la sol:82 mp; S. construita desfasurata:82 mp; C3- garaj
A1.4		construcții anexa	29	Cu acte	Nr. niveluri:1; S. construita la sol:29 mp; S. construita desfasurata:29 mp; Cladire anexa, regim inaltime P

Lungime Segmente

1) Valorile lungimilor segmentelor sunt obținute din proiecție în plan.

Punct început	X / Y	Punct sfârșit	X / Y	Lungime segment (** (m)
1	574.149,568 375.090,38	2	574.157,357 375.083,482	10.404
2	574.157,357 375.083,482	3	574.184,214 375.059,103	36.272
3	574.184,214 375.059,103	4	574.195,929 375.071,552	17.094
4	574.195,929 375.071,552	5	574.194,546 375.072,792	1.857
5	574.194,546 375.072,792	6	574.168,33 375.096,285	35.202
6	574.168,33 375.096,285	7	574.152,701 375.110,377	21.044
7	574.152,701 375.110,377	8	574.139,985 375.121,672	17.008
8	574.139,985 375.121,672	9	574.125,654 375.134,493	19.229
9	574.125,654 375.134,493	10	574.114,484 375.121,447	17.175
10	574.114,484 375.121,447	1	574.149,568 375.090,38	46.862

** Lungimile segmentelor sunt determinate în planul de proiecție Stereo 70 și sunt rotunjite la 1 milimetru.

*** Distanța dintre puncte este formată din segmente cumulate ce sunt mai mici decât valoarea 1 milimetru.

**DATE DESPRE IMOBILUL NR. 8033**

Oficiul de Cadastru și Publicitate Imobiliară PRAHOVA
Biroul de Cadastru și Publicitate Imobiliară Ploiești

A. Partea I. Descrierea imobilului

TEREN Intravilan

Adresa: Loc. Zahanaua, Str Principala, Jud. Prahova

Nr. Crt	Nr cadastral Nr. topografic	Suprafața* (mp)	Observații / Referințe
A1	27333	74	Sector cadastral:57 Teren neimprejmut;

B. Partea II. Proprietari și acte

Inscrieri privitoare la dreptul de proprietate și alte drepturi reale		Referințe
65266 / 17/07/2017		
Act Notarial nr. 1074, din 14/07/2017 emis de Calin Magdalena;		
B1	Se infiinteaza cartea funciara 27333 a imobilului cu numarul cadastral 27333/Târgsoru Vechi, rezultat din dezmembrarea imobilului cu numarul cadastral 26953 inscris in cartea funciara 26953;	A1
65298 / 17/07/2017		
Act Notarial nr. 1075, din 14/07/2017 emis de NP Calin Magdalena;		
B5	Intabulare, drept de PROPRIETATEcumparare ca bun propriu, dobandit prin Conventie, cota actuala 1/1, cota initiala 1/1 1) MANESCU STELUTA	A1

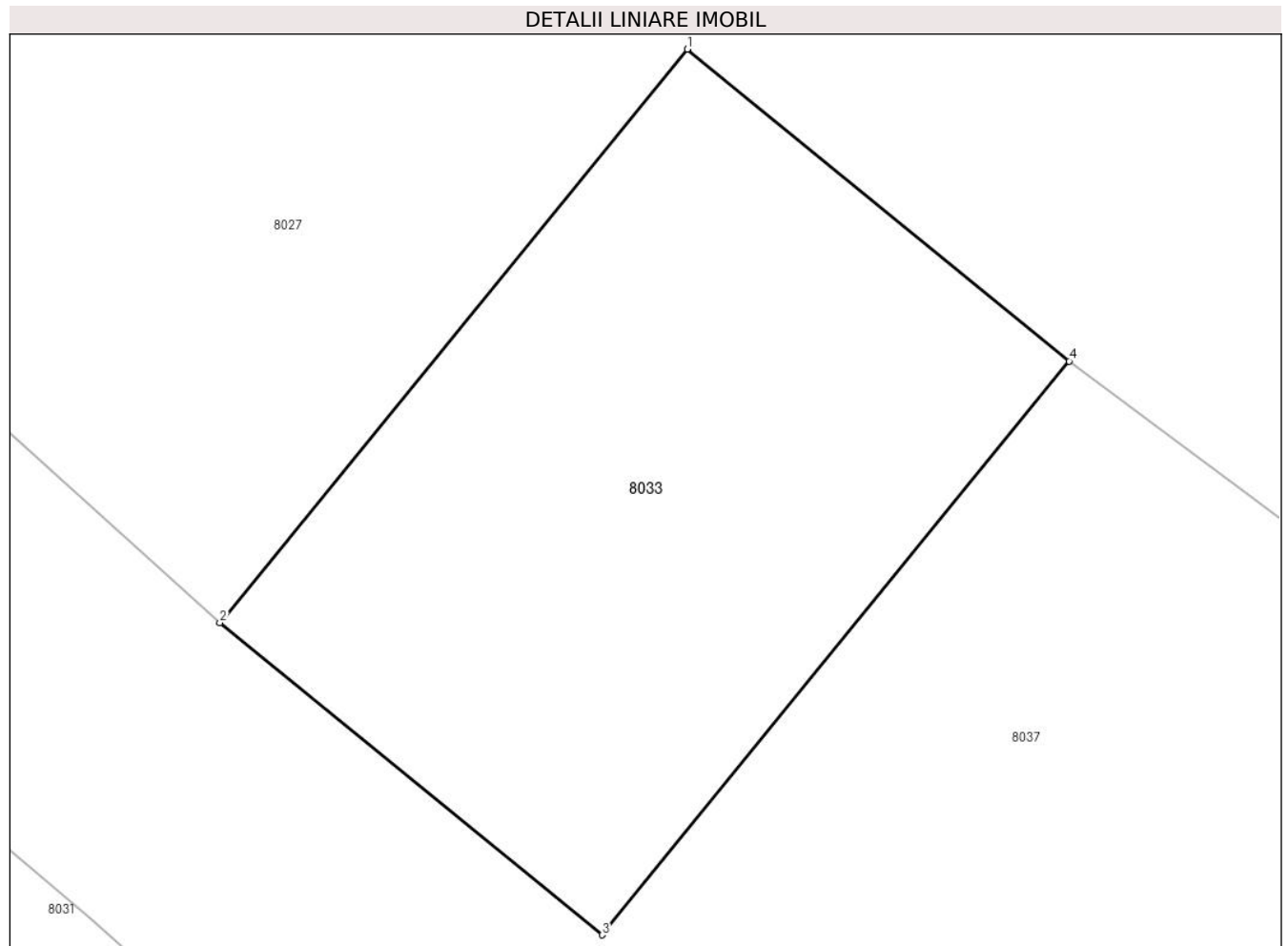
C. Partea III. SARCINI .

Inscrieri privind dezmembramintele dreptului de proprietate, drepturi reale de garanție și sarcini	Referințe
NU SUNT	

Teren

Nr cadastral	Suprafața (mp)*	Observații / Referințe
27333	74	

* Suprafața este determinată în planul de proiecție Stereo 70.



Date referitoare la teren

Crt	Categorie folosință	Intra vilan	Suprafața (mp)	Tarla	Parcelă	Nr. topo	Observații / Referințe
1	arabil	DA	74	68	A26	-	

Lungime Segmente

1) Valorile lungimilor segmentelor sunt obținute din proiecție în plan.

Punct început	X / Y	Punct sfârșit	X / Y	Lungime segment (** (m)
1	574.003,38 375.099,087	2	573.996,743 375.090,951	10.5
2	573.996,743 375.090,951	3	574.002,17 375.086,524	7.004
3	574.002,17 375.086,524	4	574.008,804 375.094,663	10.5
4	574.008,804 375.094,663	1	574.003,38 375.099,087	6.999

** Lungimile segmentelor sunt determinate în planul de proiecție Stereo 70 și sunt rotunjite la 1 milimetru.

***** Distanţa dintre puncte este formată din segmente cumulate ce sunt mai mici decât valoarea 1 milimetru.**

**DATE DESPRE IMOBILUL NR. 8034**

Oficiul de Cadastru și Publicitate Imobiliară PRAHOVA
Biroul de Cadastru și Publicitate Imobiliară Ploiești

A. Partea I. Descrierea imobilului

TEREN Extravilan

Adresa: Jud. Prahova

Nr. Crt	Nr cadastral Nr. topografic	Suprafața* (mp)	Observații / Referințe
A1		442	Sector cadastral:60 Teren neimprejmuț;

B. Partea II. Proprietari și acte

Inscrieri privitoare la dreptul de proprietate și alte drepturi reale		Referințe
/		
Act Normativ nr. 7, din 13/03/1996 emis de PARLAMENTUL ROMANIEI;		
B1	Inscrierea posesiei, drept de PROPRIETATE, dobandit prin Lege, cota actuala 1/1, cota initiala 1/1 1) NEIDENTIFICAT NEIDENTIFICAT	A1
Act Normativ nr. 7, din 13/03/1996 emis de PARLAMENTUL ROMANIEI (Art. 13);		
B2	Se noteaza mentiunea de proprietar neidentificat.	A1

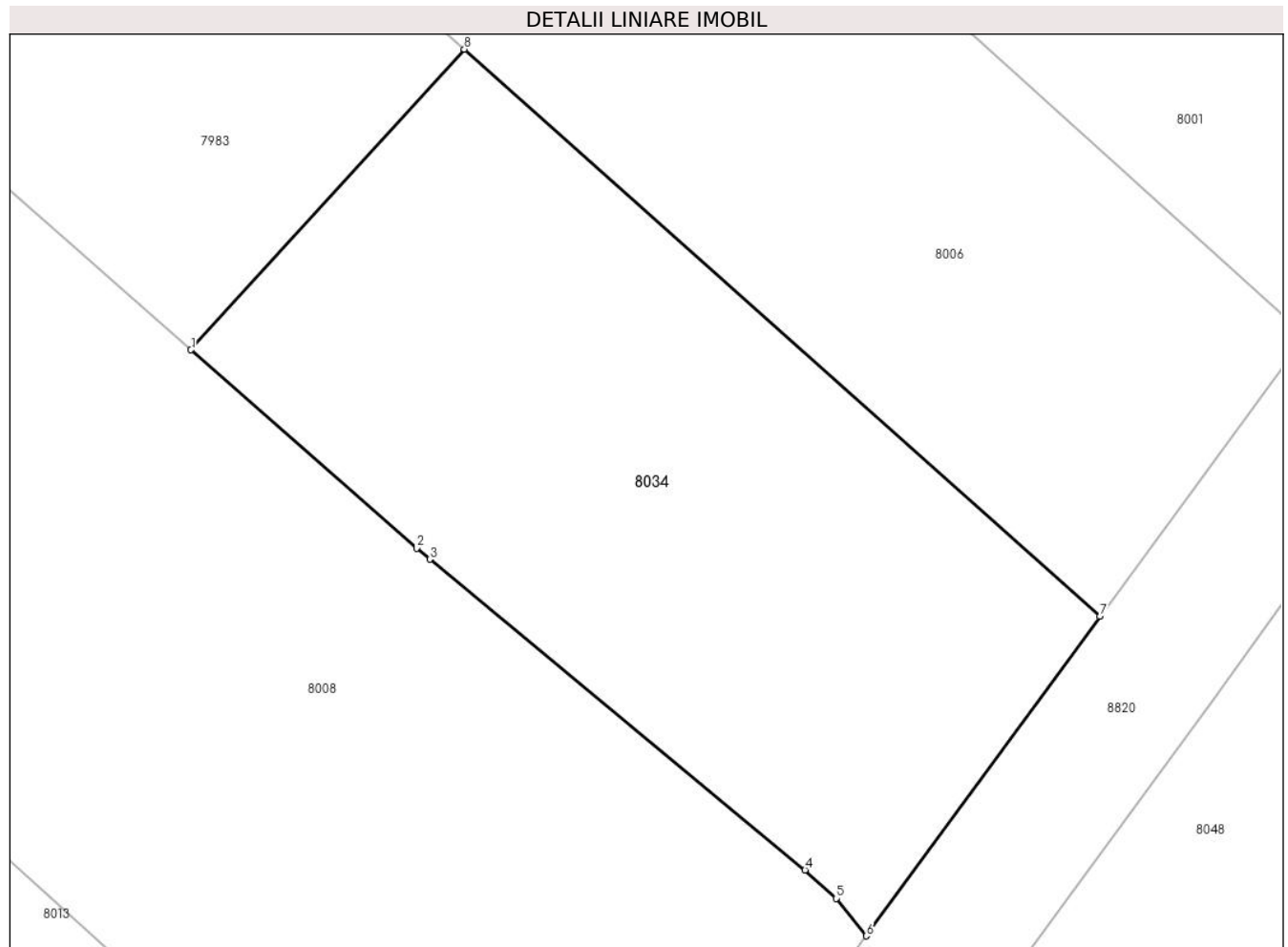
C. Partea III. SARCINI .

Inscrieri privind dezmembramintele dreptului de proprietate, drepturi reale de garanție și sarcini	Referințe
NU SUNT	

Teren

Nr cadastral	Suprafața (mp)*	Observații / Referințe
	442	

* Suprafața este determinată în planul de proiecție Stereo 70.



Date referitoare la teren

Crt	Categorie folosință	Intravilan	Suprafața (mp)	Tarla	Parcelă	Nr. topo	Observații / Referințe
1	arabil	NU	442	45	232/25	-	

Lungime Segmente

1) Valorile lungimilor segmentelor sunt obținute din proiecție în plan.

Punct început	X / Y	Punct sfârșit	X / Y	Lungime segment (** (m)
1	574.423,427 375.096,522	2	574.431,477 375.089,446	10.718
2	574.431,477 375.089,446	3	574.431,948 375.089,056	0.612
3	574.431,948 375.089,056	4	574.445,35 375.077,97	17.393
4	574.445,35 375.077,97	5	574.446,465 375.076,959	1.505
5	574.446,465 375.076,959	6	574.447,533 375.075,617	1.715

Punct început	X / Y	Punct sfârșit	X / Y	Lungime segment (** (m)
6	574.447,533 375.075,617	7	574.455,877 375.087,013	14.124
7	574.455,877 375.087,013	8	574.433,186 375.107,248	30.403
8	574.433,186 375.107,248	1	574.423,427 375.096,522	14.501

** Lungimile segmentelor sunt determinate în planul de proiecție Stereo 70 și sunt rotunjite la 1 milimetru.

*** Distanța dintre puncte este formată din segmente cumulate ce sunt mai mici decât valoarea 1 milimetru.

**DATE DESPRE IMOBILUL NR. 8035**

Oficiul de Cadastru și Publicitate Imobiliară PRAHOVA
Biroul de Cadastru și Publicitate Imobiliară Ploiești

A. Partea I. Descrierea imobilului

TEREN Extravilan

Adresa: Jud. Prahova

Nr. Crt	Nr cadastral Nr. topografic	Suprafața* (mp)	Observații / Referințe
A1		3.749	Sector cadastral:57 Teren neimprejmut;

B. Partea II. Proprietari și acte

Inscrieri privitoare la dreptul de proprietate și alte drepturi reale		Referințe
/		
Act Notarial nr. 577, din 01/03/1995 emis de NP POPESCU VIORICA;		
B1	Intabulare, drept de PROPRIETATE, cu titlu de moștenire, dobandit prin Succesiune, cota actuala 3/4, cota initiala 3/4 1) MILITARU VASILICA	A1
Act Notarial nr. 103, din 09/04/2019 emis de NP LUPU MARIA-LUIZA;		
B2	Intabulare, drept de PROPRIETATE, cu titlu de moștenire, dobandit prin Succesiune, cota actuala 1/4, cota initiala 1/4 1) MILITARU VASILICA	A1

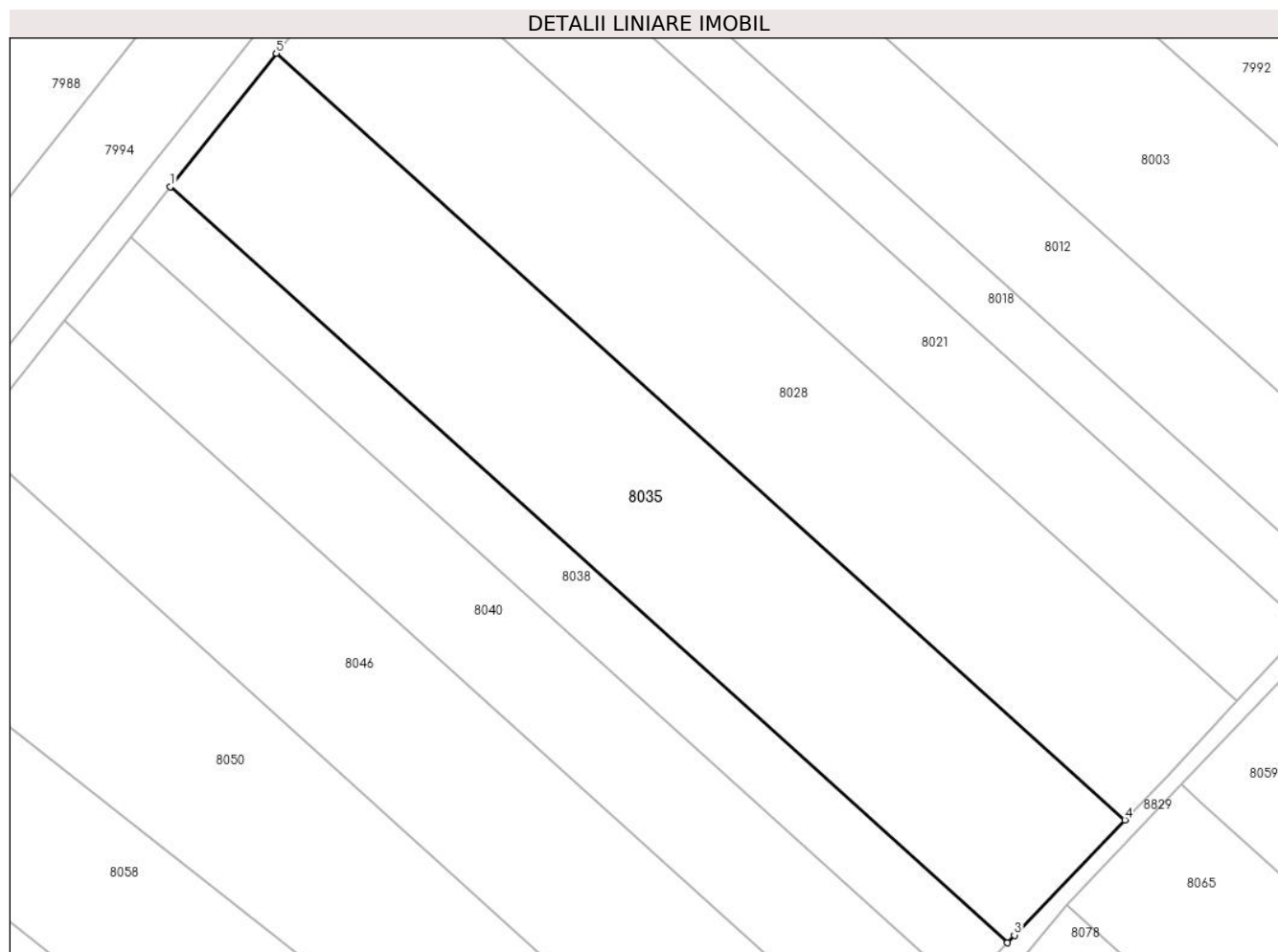
C. Partea III. SARCINI .

Inscrieri privind dezmembramintele dreptului de proprietate, drepturi reale de garanție și sarcini	Referințe
NU SUNT	

Teren

Nr cadastral	Suprafața (mp)*	Observații / Referințe
	3.749	

* Suprafața este determinată în planul de proiecție Stereo 70.



Date referitoare la teren

Crt	Categorie folosință	Intra vilan	Suprafața (mp)	Tarla	Parcelă	Nr. topo	Observații / Referințe
1	arabil	NU	3.749	44	229/9	-	

Lungime Segmente

1) Valorile lungimilor segmentelor sunt obținute din proiecție în plan.

Punct început	X / Y	Punct sfârșit	X / Y	Lungime segment (** (m)
1	573.718,695 375.132,085	2	573.835,385 375.026,718	157.222
2	573.835,385 375.026,718	3	573.836,387 375.027,78	1.46
3	573.836,387 375.027,78	4	573.851,775 375.043,823	22.23
4	573.851,775 375.043,823	5	573.733,436 375.150,678	159.443
5	573.733,436 375.150,678	1	573.718,695 375.132,085	23.728

**** Lungimile segmentelor sunt determinate în planul de proiecție Stereo 70 și sunt rotunjite la 1 milimetru.**

***** Distanța dintre puncte este formată din segmente cumulate ce sunt mai mici decât valoarea 1 milimetru.**

**DATE DESPRE IMOBILUL NR. 8036**

Oficiul de Cadastru și Publicitate Imobiliară PRAHOVA
Biroul de Cadastru și Publicitate Imobiliară Ploiești

A. Partea I. Descrierea imobilului

TEREN Extravilan

Adresa: Jud. Prahova

Nr. Crt	Nr cadastral Nr. topografic	Suprafața* (mp)	Observații / Referințe
A1		16.000	Sector cadastral:60 Teren neimprejmuit;

B. Partea II. Proprietari și acte

Inscrieri privitoare la dreptul de proprietate și alte drepturi reale		Referințe
/		
Act Administrativ nr. 69419, din 23/04/1997 emis de CJSDPAT PRAHOVA;		
B1	Intabulare, drept de PROPRIETATE, dobandit prin Reconstituire, cota actuala 1/1, cota initiala 1/1 1) CHIRILA C ELENA	A1

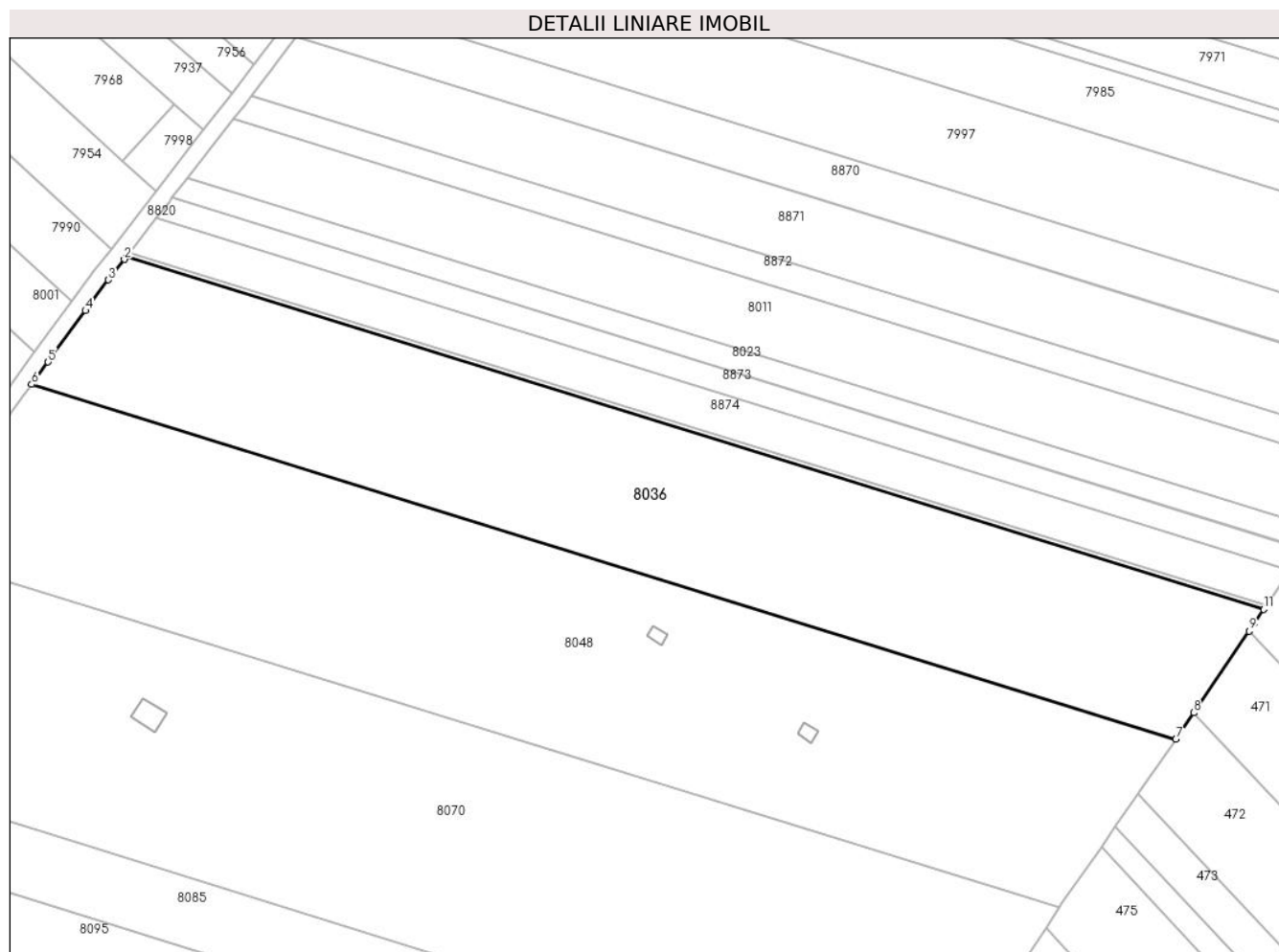
C. Partea III. SARCINI .

Inscrieri privind dezmembramintele dreptului de proprietate, drepturi reale de garanție și sarcini	Referințe
NU SUNT	

Teren

Nr cadastral	Suprafața (mp)*	Observații / Referințe
	16.000	

* Suprafața este determinată în planul de proiecție Stereo 70.



Date referitoare la teren

Crt	Categorie folosință	Intravilan	Suprafața (mp)	Tarla	Parcelă	Nr. topo	Observații / Referințe
1	arabil	NU	16.000	45	232/65	-	

Lungime Segmente

1) Valorile lungimilor segmentelor sunt obținute din proiecție în plan.

Punct început	X / Y	Punct sfârșit	X / Y	Lungime segment (** (m)
1	574.490,698 375.125,547	2	574.490,053 375.124,72	1.049
2	574.490,053 375.124,72	3	574.485,287 375.118,582	7.771
3	574.485,287 375.118,582	4	574.478,469 375.109,406	11.432
4	574.478,469 375.109,406	5	574.467,248 375.094,081	18.994
5	574.467,248 375.094,081	6	574.462,357 375.087,4	8.28

Punct început	X / Y	Punct sfârșit	X / Y	Lungime segment (** (m)
6	574.462,357 375.087,4	7	574.804,168 374.981,41	357.867
7	574.804,168 374.981,41	8	574.809,557 374.989,366	9.609
8	574.809,557 374.989,366	9	574.826,071 375.013,75	29.45
9	574.826,071 375.013,75	10	574.827,766 375.016,253	3.023
10	574.827,766 375.016,253	11	574.830,438 375.020,199	4.766
11	574.830,438 375.020,199	1	574.490,698 375.125,547	355.699

** Lungimile segmentelor sunt determinate în planul de proiecție Stereo 70 și sunt rotunjite la 1 milimetru.

*** Distanța dintre puncte este formată din segmente cumulate ce sunt mai mici decât valoarea 1 milimetru.

**DATE DESPRE IMOBILUL NR. 8037**

Oficiul de Cadastru și Publicitate Imobiliară PRAHOVA
Biroul de Cadastru și Publicitate Imobiliară Ploiești

A. Partea I. Descrierea imobilului

TEREN Intravilan

Adresa: Loc. Zahanaua, Str Principala, Nr. 56, Jud. Prahova

Nr. Crt	Nr cadastral Nr. topografic	Suprafața* (mp)	Observații / Referințe
A1	26952	794	Sector cadastral:57 Teren imprejmuit;

Construcții

Crt	Nr cadastral Nr. topografic	Adresa	Observații / Referințe
A1.1	26952-C1	Loc. Zahanaua, Str Principala, Nr. 56, Jud. Prahova	Nr. niveluri:1; S. construita la sol:84 mp; S. construita desfasurata:84 mp; LOCUINTA (P), SC DESF. 84 MP; AN 1980

B. Partea II. Proprietari și acte

Inscrieri privitoare la dreptul de proprietate și alte drepturi reale		Referințe
91329 / 30/09/2016		
Act Notarial nr. 1432, din 30/09/2016 emis de Calin Magdalena;		
B1	Se infiinteaza cartea funciara 26952 a imobilului cu numarul cadastral 26952/Târgșoru Vechi, rezultat din dezmembrarea imobilului cu numarul cadastral 26862 inscris in cartea funciara 26862;	A1
91338 / 30/09/2016		
Act Notarial nr. 1433, din 30/09/2016 emis de NP Calin Magdalena;		
B5	Intabulare, drept de PROPRIETATEcumparare ca bun propriu, dobandit prin Conventie, cota actuala 1/1, cota initiala 1/1 1) MANESCU STELUTA	A1
B6	Intabulare, drept de PROPRIETATEcumparare ca bun propriu, dobandit prin Conventie, cota actuala 1/1, cota initiala 1/1 1) MANESCU STELUTA	A1.1

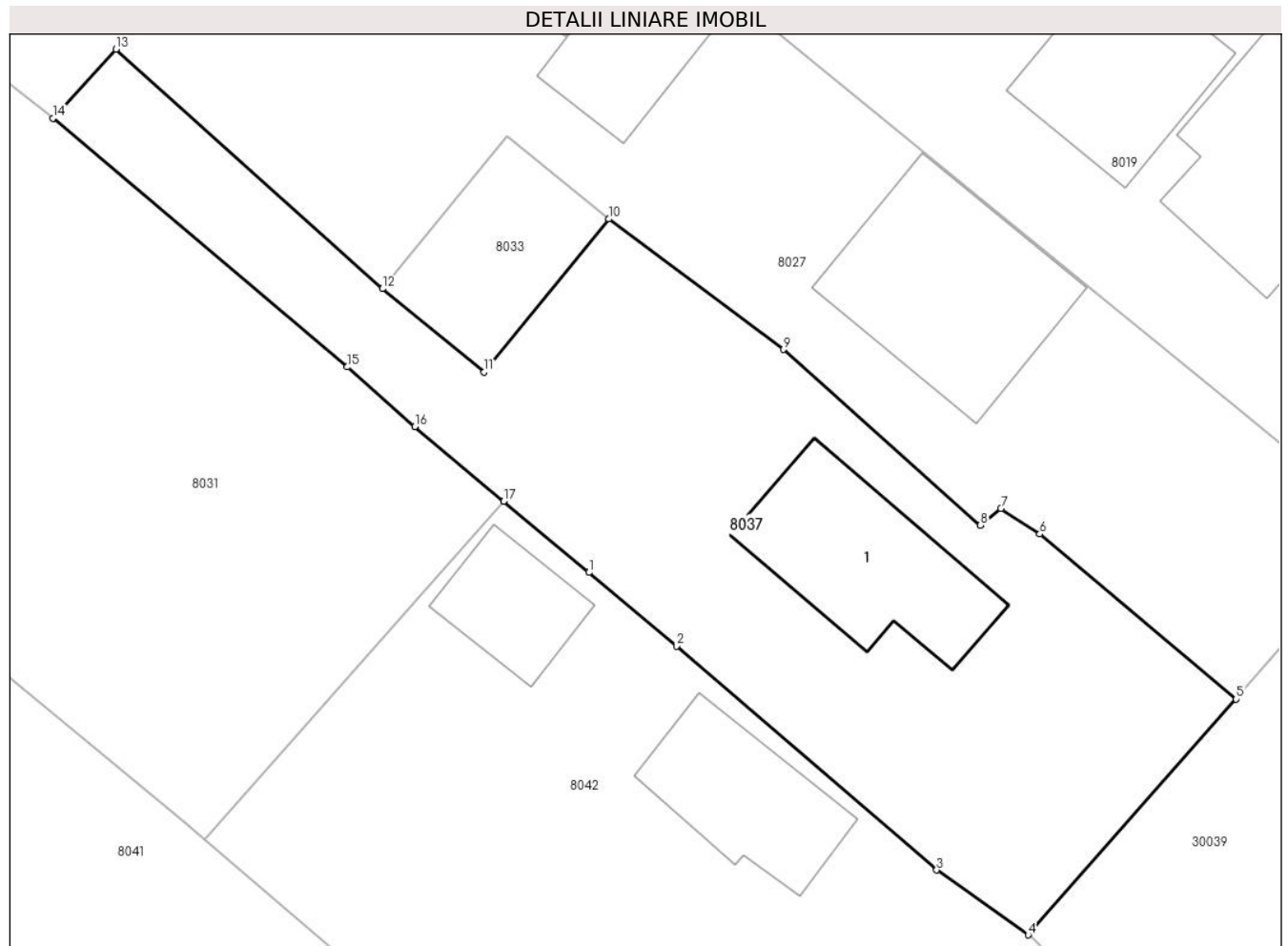
C. Partea III. SARCINI .

Inscrieri privind dezmembramintele dreptului de proprietate, drepturi reale de garanție și sarcini	Referințe
NU SUNT	

Teren

Nr cadastral	Suprafața (mp)*	Observații / Referințe
26952	794	

* Suprafața este determinată în planul de proiecție Stereo 70.



Date referitoare la teren

Crt	Categorie folosință	Intravilan	Suprafața (mp)	Tarla	Parcelă	Nr. topo	Observații / Referințe
1	curți constructii	DA	497	68	Cc25	-	IMPREJMUIT CU GARD DE LEMN SI PLASA
2	arabil	DA	296	68	A26	-	

Date referitoare la construcții

Crt	Număr	Destinație construcție	Supraf. (mp)	Situație juridică	Observații / Referințe
A1.1	26952-C1	construcții de locuințe	84	Cu acte	Nr. niveluri:1; S. construita la sol:84 mp; S. construita desfasurata:84 mp; LOCUINTA (P), SC DESF. 84 MP; AN 1980

Lungime Segmente

1) Valorile lungimilor segmentelor sunt obținute din proiecție în plan.

Punct început	X / Y	Punct sfârșit	X / Y	Lungime segment (** (m)
1	574.007,746 375.075,85	2	574.012,419 375.071,94	6.093
2	574.012,419 375.071,94	3	574.026,277 375.060,011	18.285

Punct început	X / Y	Punct sfârșit	X / Y	Lungime segment (** (m)
3	574.026,277 375.060,011	4	574.031,156 375.056,565	5.973
4	574.031,156 375.056,565	5	574.042,233 375.069,115	16.739
5	574.042,233 375.069,115	6	574.031,774 375.077,896	13.656
6	574.031,774 375.077,896	7	574.029,705 375.079,265	2.481
7	574.029,705 375.079,265	8	574.028,604 375.078,371	1.418
8	574.028,604 375.078,371	9	574.018,119 375.087,721	14.048
9	574.018,119 375.087,721	10	574.008,804 375.094,663	11.617
10	574.008,804 375.094,663	11	574.002,17 375.086,524	10.5
11	574.002,17 375.086,524	12	573.996,743 375.090,951	7.004
12	573.996,743 375.090,951	13	573.982,546 375.103,698	19.08
13	573.982,546 375.103,698	14	573.979,188 375.100,028	4.974
14	573.979,188 375.100,028	15	573.994,87 375.086,788	20.524
15	573.994,87 375.086,788	16	573.998,465 375.083,614	4.796
16	573.998,465 375.083,614	17	574.003,214 375.079,641	6.192
17	574.003,214 375.079,641	1	574.007,746 375.075,85	5.909

** Lungimile segmentelor sunt determinate în planul de proiecție Stereo 70 și sunt rotunjite la 1 milimetru.

*** Distanța dintre puncte este formată din segmente cumulate ce sunt mai mici decât valoarea 1 milimetru.

**DATE DESPRE IMOBILUL NR. 8038**

Oficiul de Cadastru și Publicitate Imobiliară PRAHOVA
Biroul de Cadastru și Publicitate Imobiliară Ploiești

A. Partea I. Descrierea imobilului

TEREN Extravilan

Adresa: Jud. Prahova

Nr. Crt	Nr cadastral Nr. topografic	Suprafața* (mp)	Observații / Referințe
A1		1.400	Sector cadastral:57 Teren neimprejmut;

B. Partea II. Proprietari și acte

Inscrieri privitoare la dreptul de proprietate și alte drepturi reale		Referințe
/		
Act Notarial nr. 161, din 16/12/2019 emis de NP NICOLETA DRĂGAN;		
B1	Intabulare, drept de PROPRIETATE, cu titlu de moștenire, dobandit prin Succesiune, cota actuala 1/3, cota initiala 1/3 1) NICOLAE IOANA	A1
B2	Intabulare, drept de PROPRIETATE, cu titlu de moștenire, dobandit prin Succesiune, cota actuala 1/3, cota initiala 1/3 1) DOBRESCU VASILICA	A1
B3	Intabulare, drept de PROPRIETATE, cu titlu de moștenire, dobandit prin Succesiune, cota actuala 1/3, cota initiala 1/3 1) OLTEANU DANIELA	A1

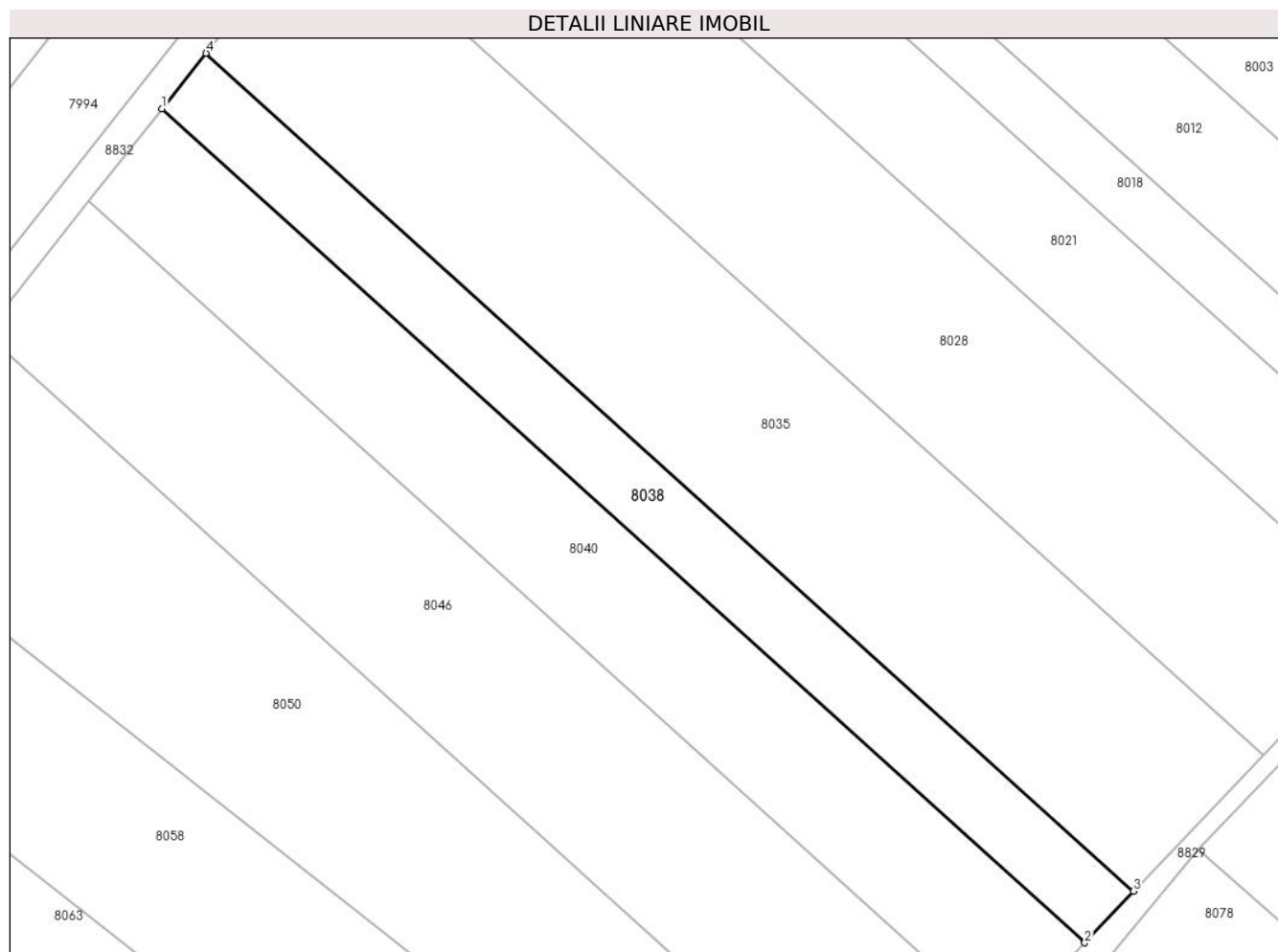
C. Partea III. SARCINI .

Inscrieri privind dezmembramintele dreptului de proprietate, drepturi reale de garanție și sarcini	Referințe
NU SUNT	

Teren

Nr cadastral	Suprafața (mp)*	Observații / Referințe
	1.400	

* Suprafața este determinată în planul de proiecție Stereo 70.



Date referitoare la teren

Crt	Categorie folosință	Intra vilan	Suprafața (mp)	Tarla	Parcelă	Nr. topo	Observații / Referințe
1	arabil	NU	1.400	44	229/8	-	

Lungime Segmente

1) Valorile lungimilor segmentelor sunt obținute din proiecție în plan.

Punct început	X / Y	Punct sfârșit	X / Y	Lungime segment (** (m)
1	573.713,138 375.125,076	2	573.829,259 375.020,223	156.455
2	573.829,259 375.020,223	3	573.835,385 375.026,718	8.928
3	573.835,385 375.026,718	4	573.718,695 375.132,085	157.222
4	573.718,695 375.132,085	1	573.713,138 375.125,076	8.945

** Lungimile segmentelor sunt determinate în planul de proiecție Stereo 70 și sunt rotunjite la 1 milimetru.

***** Distanţa dintre puncte este formată din segmente cumulate ce sunt mai mici decât valoarea 1 milimetru.**

**DATE DESPRE IMOBILUL NR. 8039**

Oficiul de Cadastru și Publicitate Imobiliară PRAHOVA
Biroul de Cadastru și Publicitate Imobiliară Ploiești

A. Partea I. Descrierea imobilului

TEREN Necunoscut

Adresa: Loc. Zahanaua, Jud. Prahova

Nr. Crt	Nr cadastral Nr. topografic	Suprafața* (mp)	Observații / Referințe
A1		4.455	Sector cadastral:60 Teren neimprejmuit;

B. Partea II. Proprietari și acte

Inscrieri privitoare la dreptul de proprietate și alte drepturi reale	Referințe
/	
Act Administrativ nr. 318, din 24/10/2003 emis de CJSDPAT PRAHOVA;	
B1	A1
Intabulare, drept de PROPRIETATE, dobandit prin Reconstituire, cota actuala 1/1, cota initiala 1/1	
1) GRIGORE GHE JINGA GHEORGHE	

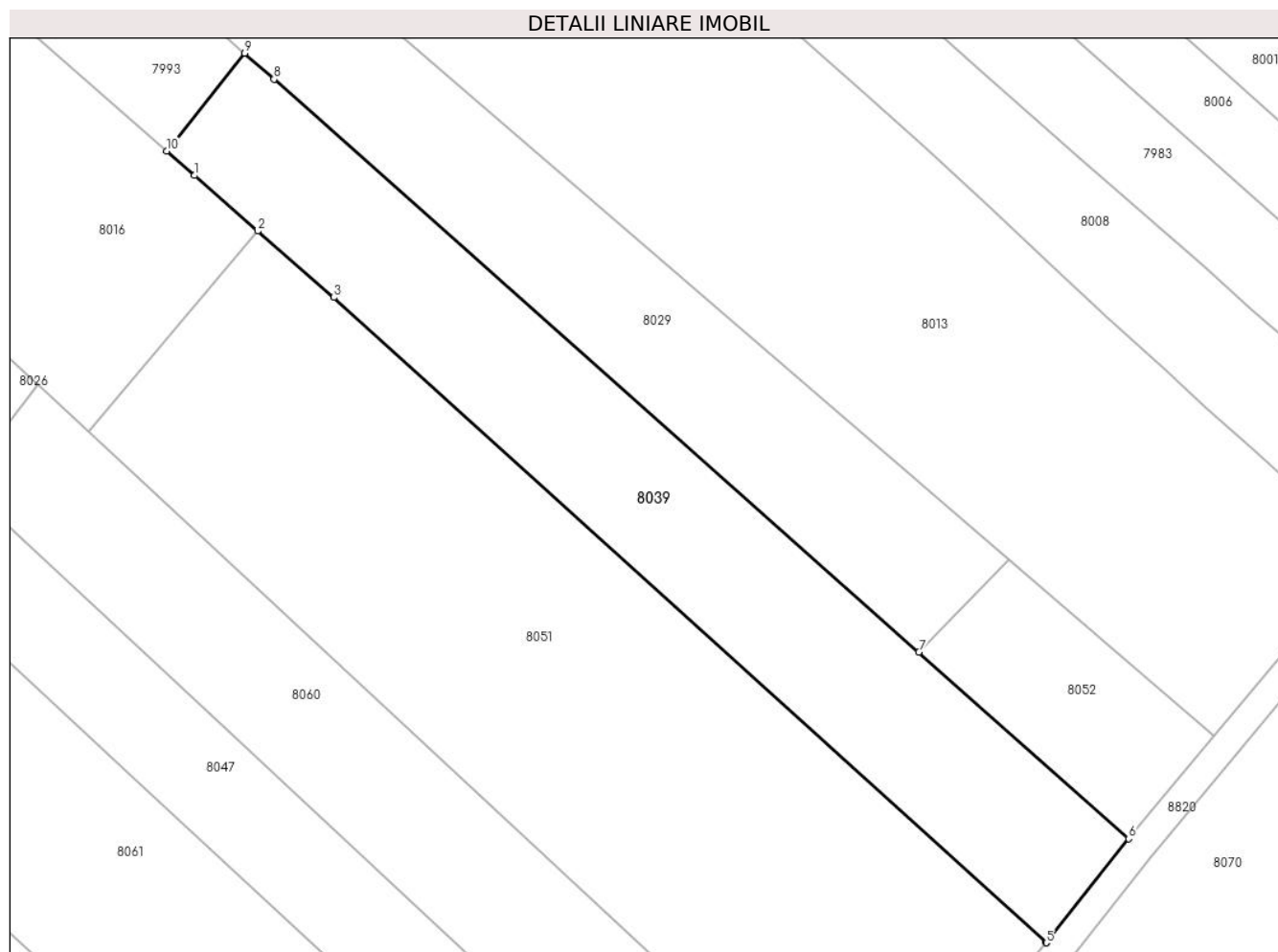
C. Partea III. SARCINI .

Inscrieri privind dezmembramintele dreptului de proprietate, drepturi reale de garanție și sarcini	Referințe
NU SUNT	

Teren

Nr cadastral	Suprafața (mp)*	Observații / Referințe
	4.455	

* Suprafața este determinată în planul de proiecție Stereo 70.



Date referitoare la teren

Crt	Categorie folosință	Intravilan	Suprafața (mp)	Tarla	Parcelă	Nr. topo	Observații / Referințe
1	arabil	DA	141	45	232/21	-	
2	arabil	NU	4.315	45	232/21	-	

Lungime Segmente

1) Valorile lungimilor segmentelor sunt obținute din proiecție în plan.

Punct început	X / Y	Punct sfârșit	X / Y	Lungime segment (** (m)
1	574.234,601 375.125,684	2	574.245,51 375.116,125	14.505
2	574.245,51 375.116,125	3	574.258,562 375.104,687	17.355
3	574.258,562 375.104,687	4	574.381,089 374.993,832	165.232
4	574.381,089 374.993,832	5	574.381,163 374.993,765	0.1

Punct început	X / Y	Punct sfârșit	X / Y	Lungime segment (** (m)
5	574.381,163 374.993,765	6	574.395,352 375.011,65	22.83
6	574.395,352 375.011,65	7	574.359,223 375.043,728	48.315
7	574.359,223 375.043,728	8	574.248,291 375.142,222	148.347
8	574.248,291 375.142,222	9	574.243,26 375.146,689	6.728
9	574.243,26 375.146,689	10	574.229,803 375.129,889	21.525
10	574.229,803 375.129,889	1	574.234,601 375.125,684	6.38

** Lungimile segmentelor sunt determinate în planul de proiecție Stereo 70 și sunt rotunjite la 1 milimetru.

*** Distanța dintre puncte este formată din segmente cumulate ce sunt mai mici decât valoarea 1 milimetru.

**DATE DESPRE IMOBILUL NR. 8040**

Oficiul de Cadastru și Publicitate Imobiliară PRAHOVA
Biroul de Cadastru și Publicitate Imobiliară Ploiești

A. Partea I. Descrierea imobilului

TEREN Extravilan

Adresa: Jud. Prahova

Nr. Crt	Nr cadastral Nr. topografic	Suprafața* (mp)	Observații / Referințe
A1		2.300	Sector cadastral:57 Teren neimprejmuit;

B. Partea II. Proprietari și acte

Inscrieri privitoare la dreptul de proprietate și alte drepturi reale	Referințe
/	
Act Administrativ nr. 21266, din 23/02/2000 emis de CJSDPAT PRAHOVA;	
B1	A1
Intabulare, drept de PROPRIETATE, dobandit prin Reconstituire, cota actuala 1/1, cota initiala 1/1	
1) OLTEANU STELIANA	

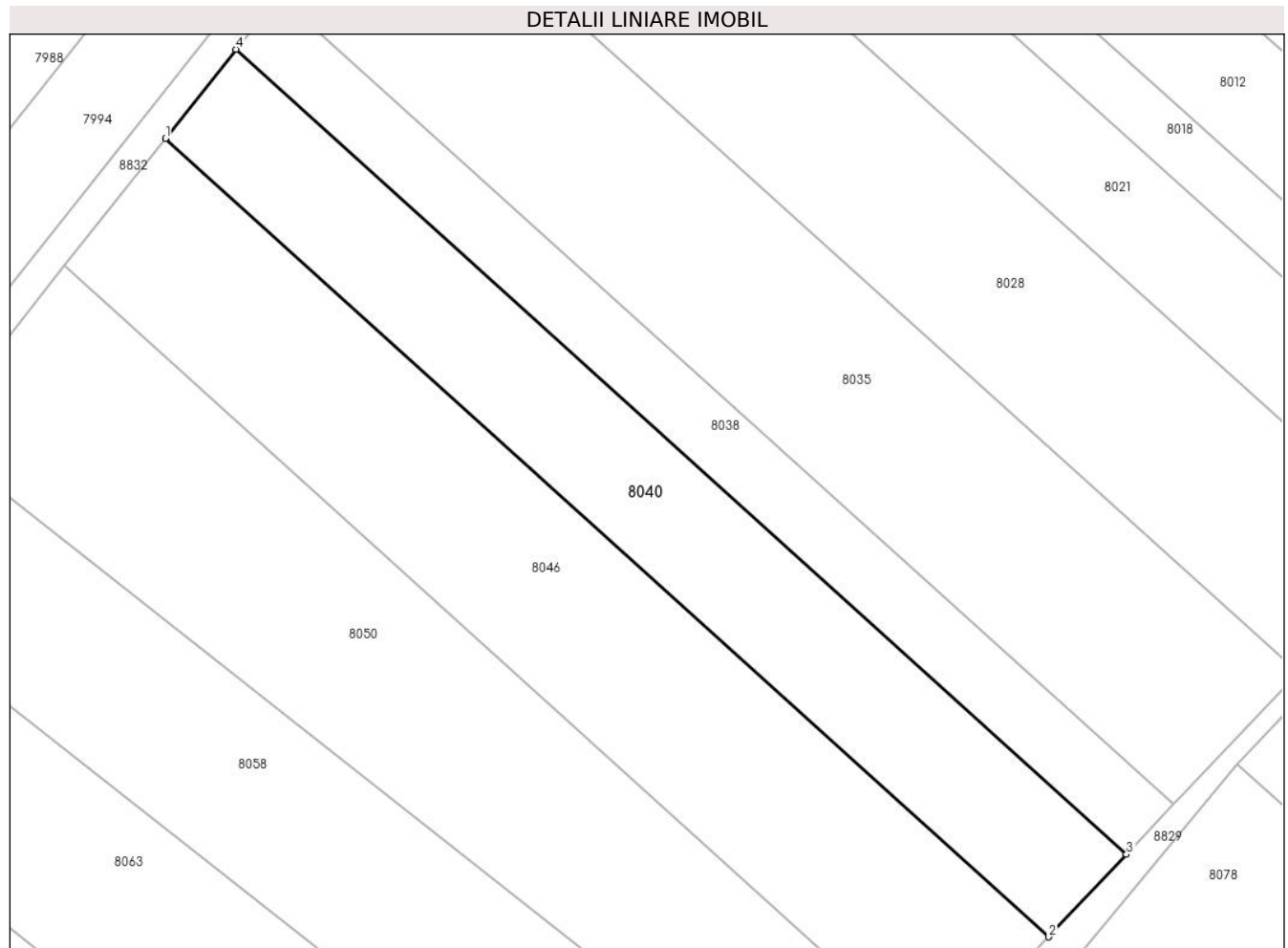
C. Partea III. SARCINI .

Inscrieri privind dezmembramintele dreptului de proprietate, drepturi reale de garanție și sarcini	Referințe
NU SUNT	

Teren

Nr cadastral	Suprafața (mp)*	Observații / Referințe
	2.300	

* Suprafața este determinată în planul de proiecție Stereo 70.



Date referitoare la teren

Crt	Categorie folosință	Intra vilan	Suprafața (mp)	Tarla	Parcelă	Nr. topo	Observații / Referințe
1	arabil	NU	2.300	44	229/7	-	

Lungime Segmente

1) Valorile lungimilor segmentelor sunt obținute din proiecție în plan.

Punct început	X / Y	Punct sfârșit	X / Y	Lungime segment (** (m)
1	573.703,949 375.113,486	2	573.819,129 375.009,482	155.188
2	573.819,129 375.009,482	3	573.829,259 375.020,223	14.764
3	573.829,259 375.020,223	4	573.713,138 375.125,076	156.455
4	573.713,138 375.125,076	1	573.703,949 375.113,486	14.791

** Lungimile segmentelor sunt determinate în planul de proiecție Stereo 70 și sunt rotunjite la 1 milimetru.

***** Distanţa dintre puncte este formată din segmente cumulate ce sunt mai mici decât valoarea 1 milimetru.**

**DATE DESPRE IMOBILUL NR. 8041**

Oficiul de Cadastru și Publicitate Imobiliară PRAHOVA
Biroul de Cadastru și Publicitate Imobiliară Ploiești

A. Partea I. Descrierea imobilului

TEREN Intravilan

Adresa: Loc. Zahanaua, Str Principala, Nr. 60, Jud. Prahova

Nr. Crt	Nr cadastral Nr. topografic	Suprafața* (mp)	Observații / Referințe
A1		3.252	Sector cadastral:57 Teren imprejmuit;

Construcții

Crt	Nr cadastral Nr. topografic	Adresa	Observații / Referințe
A1.1		Loc. Zahanaua, Str Principala, Nr. 60, Jud. Prahova	Nr. niveluri:1; S. construita la sol:123 mp; S. construita desfasurata:123 mp; Cladire de locuit, regim inaltime P
A1.2		Loc. Zahanaua, Str Principala, Nr. 60, Jud. Prahova	Nr. niveluri:1; S. construita la sol:100 mp; S. construita desfasurata:100 mp; Cladire anexa, regim inaltime P

B. Partea II. Proprietari și acte

Inscrieri privitoare la dreptul de proprietate și alte drepturi reale		Referințe
/		
Act Administrativ nr. 21232, din 20/07/1994 emis de CJSDPAT PRAHOVA;		
B1	Intabulare, drept de PROPRIETATE, dobandit prin Reconstituire, cota actuala 1/1, cota initiala 1/1 1) STOICEA MARIN EMANOIL	A1
Act Administrativ nr. 14456, din 13/09/2024 emis de PRIMĂRIA COMUNEI TÂRGȘORU VECHI (în baza art. 12, alin. 16 din Legea 7);		
B2	Intabulare, drept de PROPRIETATE, dobandit prin Lege, cota actuala 1/1, cota initiala 1/1 1) STOICEA MARIN EMANOIL	A1.1, A1.2

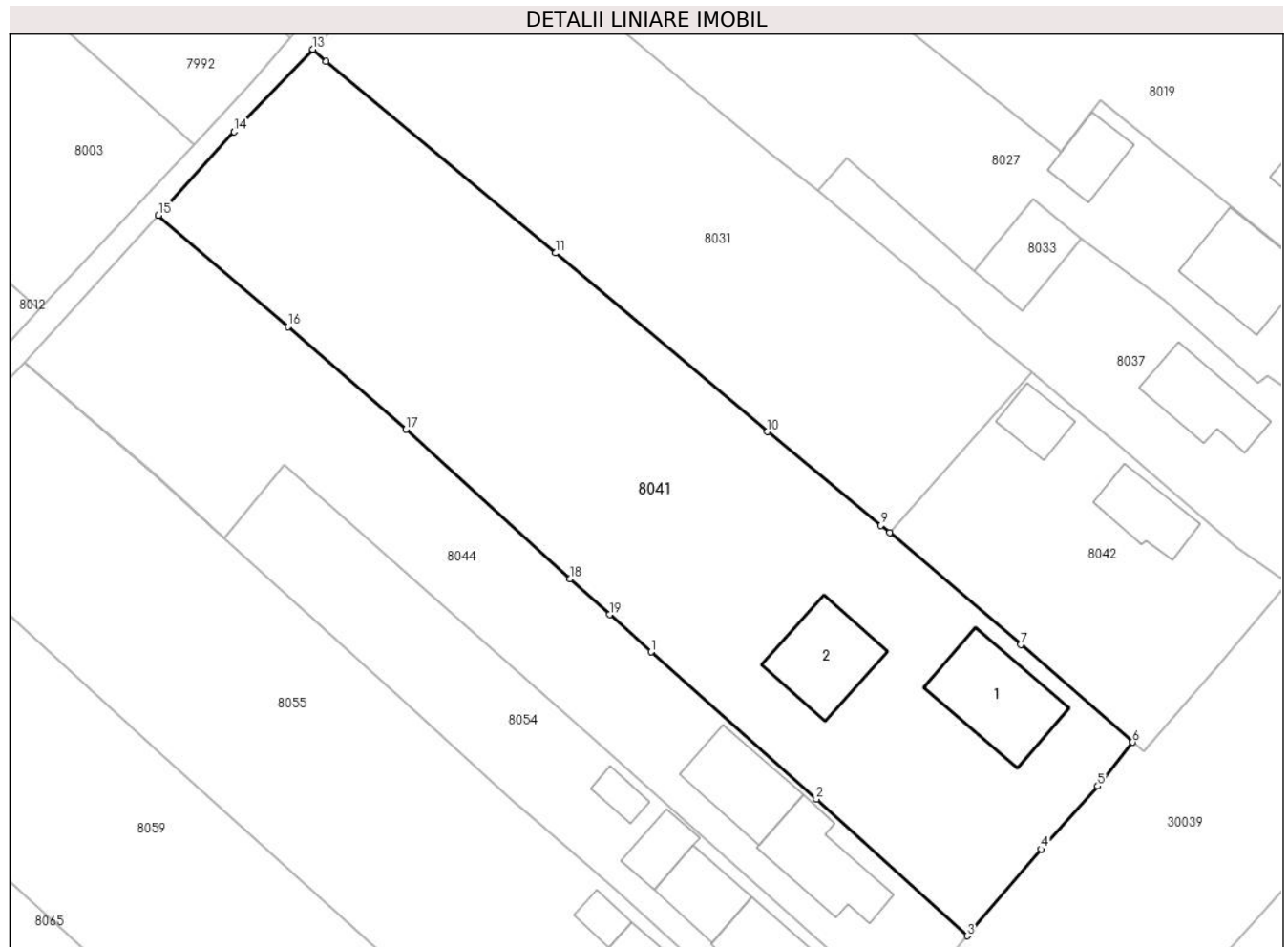
C. Partea III. SARCINI .

Inscrieri privind dezmembramintele dreptului de proprietate, drepturi reale de garanție și sarcini	Referințe
NU SUNT	

Teren

Nr cadastral	Suprafața (mp)*	Observații / Referințe
	3.252	

* Suprafața este determinată în planul de proiecție Stereo 70.



Date referitoare la teren

Crt	Categorie folosință	Intra vilan	Suprafața (mp)	Tarla	Parcelă	Nr. topo	Observații / Referințe
1	curți constructii	DA	1.505	68	21	-	
2	arabil	DA	1.748	68	22	-	

Date referitoare la construcții

Crt	Număr	Destinație construcție	Supraf. (mp)	Situație juridică	Observații / Referințe
A1.1		construcții de locuințe	123	Cu acte	Nr. niveluri:1; S. construita la sol:123 mp; S. construita desfasurata:123 mp; Cladire de locuit, regim inaltime P
A1.2		construcții anexa	100	Cu acte	Nr. niveluri:1; S. construita la sol:100 mp; S. construita desfasurata:100 mp; Cladire anexa, regim inaltime P

Lungime Segmente

1) Valorile lungimilor segmentelor sunt obținute din proiecție în plan.

Punct început	X / Y	Punct sfârșit	X / Y	Lungime segment (** (m)
1	573.960,522 375.048,305	2	573.979,062 375.031,798	24.824

Punct început	X / Y	Punct sfârşit	X / Y	Lungime segment (** (m)
2	573.979,062 375.031,798	3	573.995,975 375.016,468	22.827
3	573.995,975 375.016,468	4	574.004,288 375.026,196	12.796
4	574.004,288 375.026,196	5	574.010,644 375.033,251	9.496
5	574.010,644 375.033,251	6	574.014,559 375.038,17	6.287
6	574.014,559 375.038,17	7	574.001,975 375.049,096	16.665
7	574.001,975 375.049,096	8	573.987,28 375.061,645	19.324
8	573.987,28 375.061,645	9	573.986,3 375.062,482	1.289
9	573.986,3 375.062,482	10	573.973,575 375.072,974	16.493
10	573.973,575 375.072,974	11	573.949,802 375.093,009	31.089
11	573.949,802 375.093,009	12	573.924,077 375.114,497	33.519
12	573.924,077 375.114,497	13	573.922,585 375.115,853	2.016
13	573.922,585 375.115,853	14	573.913,754 375.106,595	12.794
14	573.913,754 375.106,595	15	573.905,237 375.097,215	12.67
15	573.905,237 375.097,215	16	573.919,783 375.084,754	19.154
16	573.919,783 375.084,754	17	573.933,042 375.073,248	17.555
17	573.933,042 375.073,248	18	573.951,42 375.056,514	24.855
18	573.951,42 375.056,514	19	573.955,887 375.052,485	6.016
19	573.955,887 375.052,485	1	573.960,522 375.048,305	6.241

** Lungimile segmentelor sunt determinate în planul de proiecție Stereo 70 și sunt rotunjite la 1 milimetru.

*** Distanța dintre puncte este formată din segmente cumulate ce sunt mai mici decât valoarea 1 milimetru.

**DATE DESPRE IMOBILUL NR. 8042**

Oficiul de Cadastru și Publicitate Imobiliară PRAHOVA
Biroul de Cadastru și Publicitate Imobiliară Ploiești

A. Partea I. Descrierea imobilului

TEREN Intravilan

Adresa: Loc. Zahanaua, Str Principala, Nr. 58, Jud. Prahova

Nr. Crt	Nr cadastral Nr. topografic	Suprafața* (mp)	Observații / Referințe
A1		906	Sector cadastral:57 Teren imprejmuit;

Construcții

Crt	Nr cadastral Nr. topografic	Adresa	Observații / Referințe
A1.1		Loc. Zahanaua, Str Principala, Nr. 58, Jud. Prahova	Nr. niveluri:1; S. construita la sol:60 mp; S. construita desfasurata:60 mp; Cladire de locuit, regim inaltime P
A1.2		Loc. Zahanaua, Str Principala, Nr. 58, Jud. Prahova	Nr. niveluri:1; S. construita la sol:38 mp; S. construita desfasurata:38 mp; Cladire anexa, regim inaltime P

B. Partea II. Proprietari și acte

Inscrieri privitoare la dreptul de proprietate și alte drepturi reale		Referințe
/		
Act Administrativ nr. 21202, din 14/07/1994 emis de CJSDPAT PRAHOVA;		
B1	Intabulare, drept de PROPRIETATE, dobandit prin Reconstituire, cota actuala 1/1, cota initiala 1/1 1) PĂCALĂ VALENTIN	A1
Act Administrativ nr. 14456, din 13/09/2024 emis de PRIMĂRIA COMUNEI TÂRGȘORU VECHI (în baza art. 12, alin. 16 din Legea 7);		
B2	Intabulare, drept de PROPRIETATE, dobandit prin Lege, cota actuala 1/1, cota initiala 1/1 1) PĂCALĂ VALENTIN	A1.1, A1.2

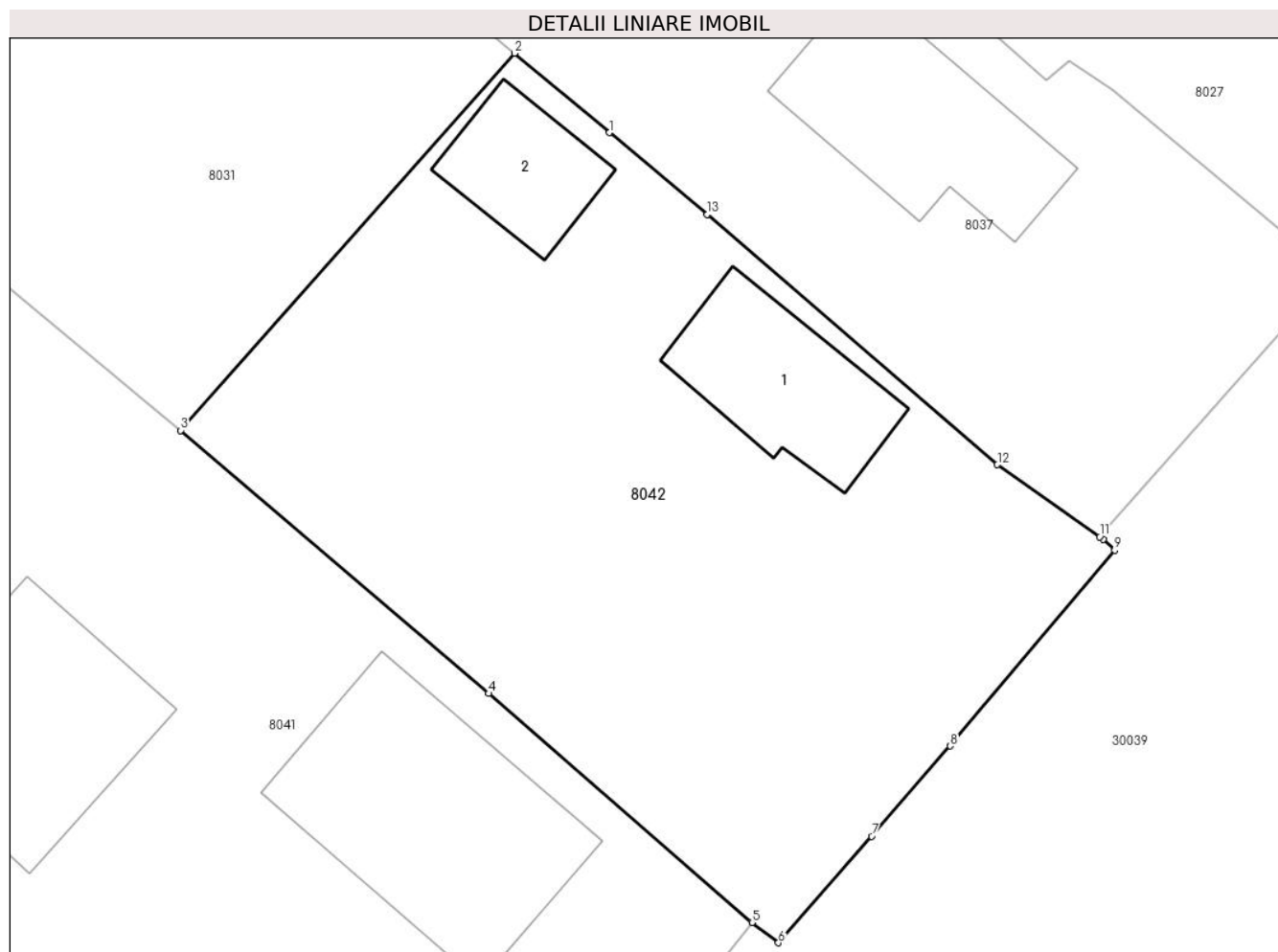
C. Partea III. SARCINI .

Inscrieri privind dezmembramintele dreptului de proprietate, drepturi reale de garanție și sarcini	Referințe
NU SUNT	

Teren

Nr cadastral	Suprafața (mp)*	Observații / Referințe
	906	

* Suprafața este determinată în planul de proiecție Stereo 70.



Date referitoare la teren

Crt	Categorie folosință	Intravilan	Suprafața (mp)	Tarla	Parcelă	Nr. topo	Observații / Referințe
1	curți constructii	DA	906	68	23	-	

Date referitoare la construcții

Crt	Număr	Destinație construcție	Supraf. (mp)	Situație juridică	Observații / Referințe
A1.1		construcții de locuințe	60	Cu acte	Nr. niveluri:1; S. construita la sol:60 mp; S. construita desfasurata:60 mp; Cladire de locuit, regim inaltime P
A1.2		construcții anexa	38	Cu acte	Nr. niveluri:1; S. construita la sol:38 mp; S. construita desfasurata:38 mp; Cladire anexa, regim inaltime P

Lungime Segmente

1) Valorile lungimilor segmentelor sunt obținute din proiecție în plan.

Punct început	X / Y	Punct sfârșit	X / Y	Lungime segment (** (m)
1	574.007,746 375.075,85	2	574.003,214 375.079,641	5.909
2	574.003,214 375.079,641	3	573.987,28 375.061,645	24.036

Punct început	X / Y	Punct sfârșit	X / Y	Lungime segment (** (m)
3	573.987,28 375.061,645	4	574.001,975 375.049,096	19.324
4	574.001,975 375.049,096	5	574.014,559 375.038,17	16.665
5	574.014,559 375.038,17	6	574.015,821 375.037,2	1.592
6	574.015,821 375.037,2	7	574.020,268 375.042,286	6.756
7	574.020,268 375.042,286	8	574.024,031 375.046,588	5.716
8	574.024,031 375.046,588	9	574.031,873 375.055,927	12.195
9	574.031,873 375.055,927	10	574.031,33 375.056,442	0.748
10	574.031,33 375.056,442	11	574.031,156 375.056,565	0.213
11	574.031,156 375.056,565	12	574.026,277 375.060,011	5.973
12	574.026,277 375.060,011	13	574.012,419 375.071,94	18.285
13	574.012,419 375.071,94	1	574.007,746 375.075,85	6.093

** Lungimile segmentelor sunt determinate în planul de proiecție Stereo 70 și sunt rotunjite la 1 milimetru.

*** Distanța dintre puncte este formată din segmente cumulate ce sunt mai mici decât valoarea 1 milimetru.

**DATE DESPRE IMOBILUL NR. 8043**

Oficiul de Cadastru și Publicitate Imobiliară PRAHOVA
Biroul de Cadastru și Publicitate Imobiliară Ploiești

A. Partea I. Descrierea imobilului

TEREN Intravilan

Adresa: Loc. Zahanaua, Str Principala, Nr. 57, Jud. Prahova

Nr. Crt	Nr cadastral Nr. topografic	Suprafața* (mp)	Observații / Referințe
A1		1.781	Sector cadastral:60 Teren neimpregmuit;

Construcții

Crt	Nr cadastral Nr. topografic	Adresa	Observații / Referințe
A1.1		Loc. Zahanaua, Str Principala, Nr. 57, Jud. Prahova	Nr. niveluri:1; S. construita la sol:71 mp; S. construita desfasurata:71 mp; Cladire de locuit, regim inaltime P
A1.2		Loc. Zahanaua, Str Principala, Nr. 57, Jud. Prahova	Nr. niveluri:1; S. construita la sol:71 mp; S. construita desfasurata:71 mp; Cladire anexa, regim inaltime P
A1.3		Loc. Zahanaua, Str Principala, Nr. 57, Jud. Prahova	Nr. niveluri:1; S. construita la sol:32 mp; S. construita desfasurata:32 mp; Cladire anexa, regim inaltime P

B. Partea II. Proprietari și acte

Inscrieri privitoare la dreptul de proprietate și alte drepturi reale		Referințe
/		
Act Notarial nr. 134, din 19/06/2012 emis de NP LUPU MARIA-LUIZA;		
B1	Intabulare, drept de PROPRIETATE, cu titlu de moștenire, dobandit prin Succesiune, cota actuala 1/4, cota initiala 1/4 1) NENCIU PAULINA	A1
B2	Intabulare, drept de PROPRIETATE, cu titlu de moștenire, dobandit prin Succesiune, cota actuala 1/4, cota initiala 1/4 1) DELISOR MARIA	A1
B3	Intabulare, drept de PROPRIETATE, cu titlu de moștenire, dobandit prin Succesiune, cota actuala 1/4, cota initiala 1/4 1) NENCIU IONUT-CATALIN	A1
B4	Intabulare, drept de PROPRIETATE, cu titlu de moștenire, dobandit prin Succesiune, cota actuala 1/4, cota initiala 1/4 1) NENCIU NICOLAE	A1
B5	Intabulare, drept de PROPRIETATE, cu titlu de moștenire, dobandit prin Succesiune, cota actuala 5/8, cota initiala 5/8 1) NENCIU PAULINA	A1.1, A1.2, A1.3
B6	Intabulare, drept de PROPRIETATE, cu titlu de moștenire, dobandit prin Succesiune, cota actuala 1/8, cota initiala 1/8 1) DELISOR MARIA	A1.1, A1.2, A1.3
B7	Intabulare, drept de PROPRIETATE, cu titlu de moștenire, dobandit prin Succesiune, cota actuala 1/8, cota initiala 1/8 1) NENCIU IONUT-CATALIN	A1.1, A1.2, A1.3
B8	Intabulare, drept de PROPRIETATE, cu titlu de moștenire, dobandit prin Succesiune, cota actuala 1/8, cota initiala 1/8 1) NENCIU NICOLAE	A1.1, A1.2, A1.3

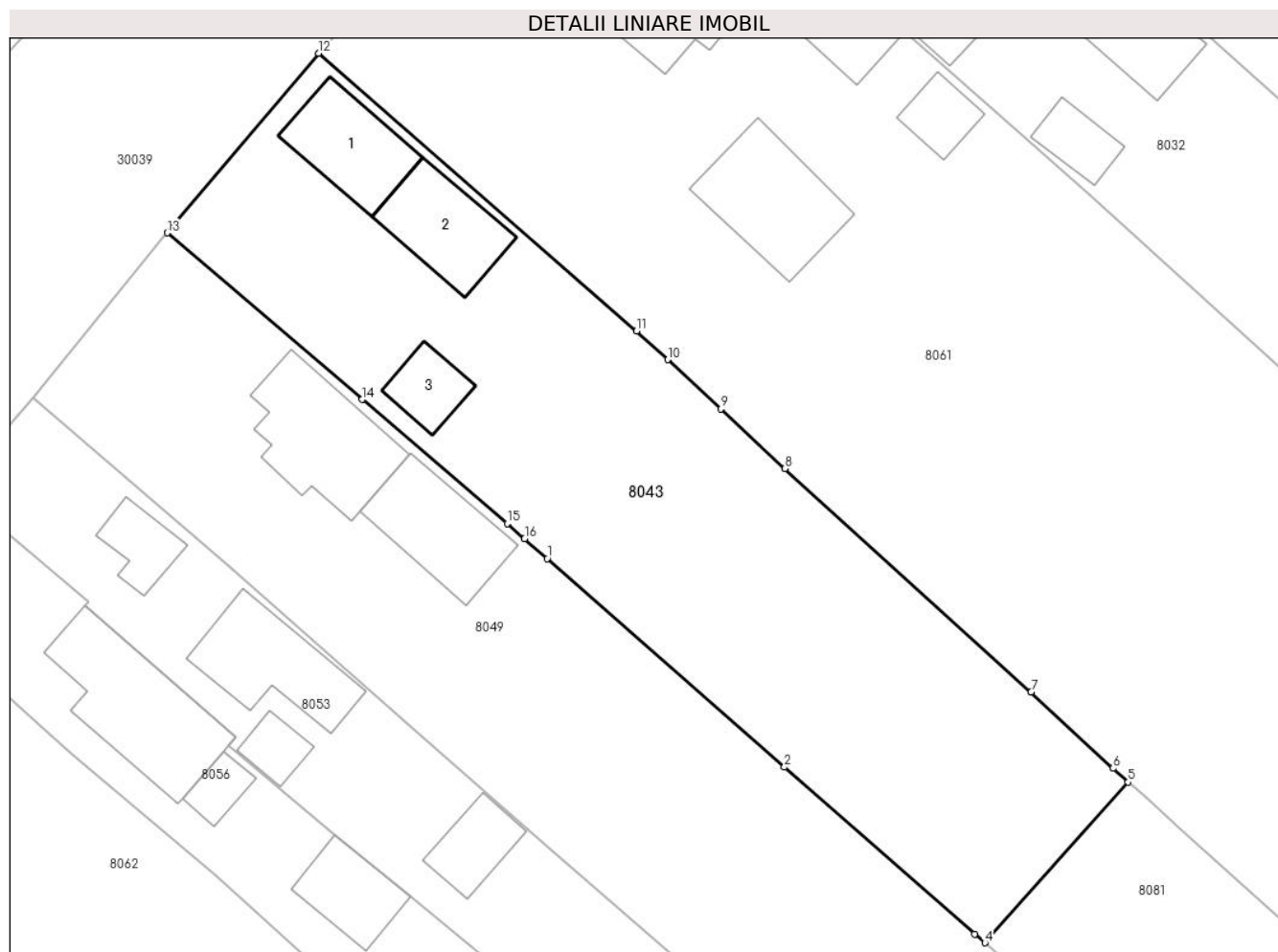
C. Partea III. SARCINI .

Inscrieri privind dezmembramintele dreptului de proprietate, drepturi reale de garanție și sarcini	Referințe
NU SUNT	

Teren

Nr cadastral	Suprafața (mp)*	Observații / Referințe
	1.781	

* Suprafața este determinată în planul de proiecție Stereo 70.



Date referitoare la teren

Crt	Categorie folosință	Intravilan	Suprafața (mp)	Tarla	Parcelă	Nr. topo	Observații / Referințe
1	curți constructii	DA	767	68	80	-	
2	arabil	DA	1.014	68	80, 81	-	

Date referitoare la construcții

Crt	Număr	Destinație construcție	Supraf. (mp)	Situație juridică	Observații / Referințe
A1.1		construcții de locuințe	71	Cu acte	Nr. niveluri:1; S. construita la sol:71 mp; S. construita desfasurata:71 mp; Cladire de locuit, regim inaltime P
A1.2		construcții anexa	71	Cu acte	Nr. niveluri:1; S. construita la sol:71 mp; S. construita desfasurata:71 mp; Cladire anexa, regim inaltime P
A1.3		construcții anexa	32	Cu acte	Nr. niveluri:1; S. construita la sol:32 mp; S. construita desfasurata:32 mp; Cladire anexa, regim inaltime P

Lungime Segmente

1) Valorile lungimilor segmentelor sunt obținute din proiecție în plan.

Punct început	X / Y	Punct sfârșit	X / Y	Lungime segment (** (m)
---------------	-------	---------------	-------	-------------------------

Punct început	X / Y	Punct sfârșit	X / Y	Lungime segment (** (m)
1	574.111,296 375.052,469	2	574.131,482 375.034,722	26.878
2	574.131,482 375.034,722	3	574.147,695 375.020,535	21.544
3	574.147,695 375.020,535	4	574.148,554 375.019,783	1.142
4	574.148,554 375.019,783	5	574.160,729 375.033,448	18.302
5	574.160,729 375.033,448	6	574.159,468 375.034,621	1.722
6	574.159,468 375.034,621	7	574.152,488 375.041,115	9.534
7	574.152,488 375.041,115	8	574.131,508 375.060,113	28.303
8	574.131,508 375.060,113	9	574.126,075 375.065,214	7.452
9	574.126,075 375.065,214	10	574.121,532 375.069,396	6.175
10	574.121,532 375.069,396	11	574.118,887 375.071,831	3.595
11	574.118,887 375.071,831	12	574.091,816 375.095,466	35.937
12	574.091,816 375.095,466	13	574.078,943 375.080,188	19.978
13	574.078,943 375.080,188	14	574.095,537 375.066,011	21.825
14	574.095,537 375.066,011	15	574.107,872 375.055,445	16.242
15	574.107,872 375.055,445	16	574.109,36 375.054,171	1.959
16	574.109,36 375.054,171	1	574.111,296 375.052,469	2.578

** Lungimile segmentelor sunt determinate în planul de proiecție Stereo 70 și sunt rotunjite la 1 milimetru.

*** Distanța dintre puncte este formată din segmente cumulate ce sunt mai mici decât valoarea 1 milimetru.

**DATE DESPRE IMOBILUL NR. 8044**

Oficiul de Cadastru și Publicitate Imobiliară PRAHOVA
Biroul de Cadastru și Publicitate Imobiliară Ploiești

A. Partea I. Descrierea imobilului

TEREN Intravilan

Adresa: Loc. Zahanaua, Str Principala, Nr. 62, Jud. Prahova, T 68 ; CC 19 ; A 20

Nr. Crt	Nr cadastral Nr. topografic	Suprafața* (mp)	Observații / Referințe
A1	28695	Din acte: 1.743 Masurata: 1.734	Sector cadastral:57 Teren imprejmuit; T 68 ; CC 19 ; A 20

Construcții

Crt	Nr cadastral Nr. topografic	Adresa	Observații / Referințe
A1.1	28695-C1	Loc. Zahanaua, Str Principala, Nr. 62, Jud. Prahova, T 68 ; CC 19 ; A 20	Nr. niveluri:1; S. construita la sol:95 mp; S. construita desfasurata:95 mp; LOCUINTA (P) ; SC DESF. = 95 MP ; AN CONSTR. - 1959 .
A1.2		Loc. Zahanaua, Str Principala, Nr. 62, Jud. Prahova	Nr. niveluri:1; S. construita la sol:90 mp; S. construita desfasurata:90 mp; Cladire anexa, regim inaltime P

B. Partea II. Proprietari și acte

Inscrieri privitoare la dreptul de proprietate și alte drepturi reale		Referințe
59496 / 06/06/2019		
Act Notarial nr. 2101, din 05/06/2019 emis de NP Popescu Viorica;		
B3	Intabulare, drept de PROPRIETATEintretinere, dobandit prin Conventie, cota actuala 1/1, cota initiala 1/1 1) ZAMFIR OANA-ALEXANDRA	A1
B4	Intabulare, drept de PROPRIETATEintretinere, dobandit prin Conventie, cota actuala 1/1, cota initiala 1/1 1) ZAMFIR OANA-ALEXANDRA	A1.1
/		
Act Administrativ nr. 14456, din 13/09/2024 emis de PRIMĂRIA COMUNEI TÂRGȘORU VECHI (în baza art. 12, alin. 16 din Legea 7);		
B5	Intabulare, drept de PROPRIETATE, dobandit prin Lege, cota actuala 1/1, cota initiala 1/1 1) ZAMFIR OANA-ALEXANDRA	A1.2

C. Partea III. SARCINI

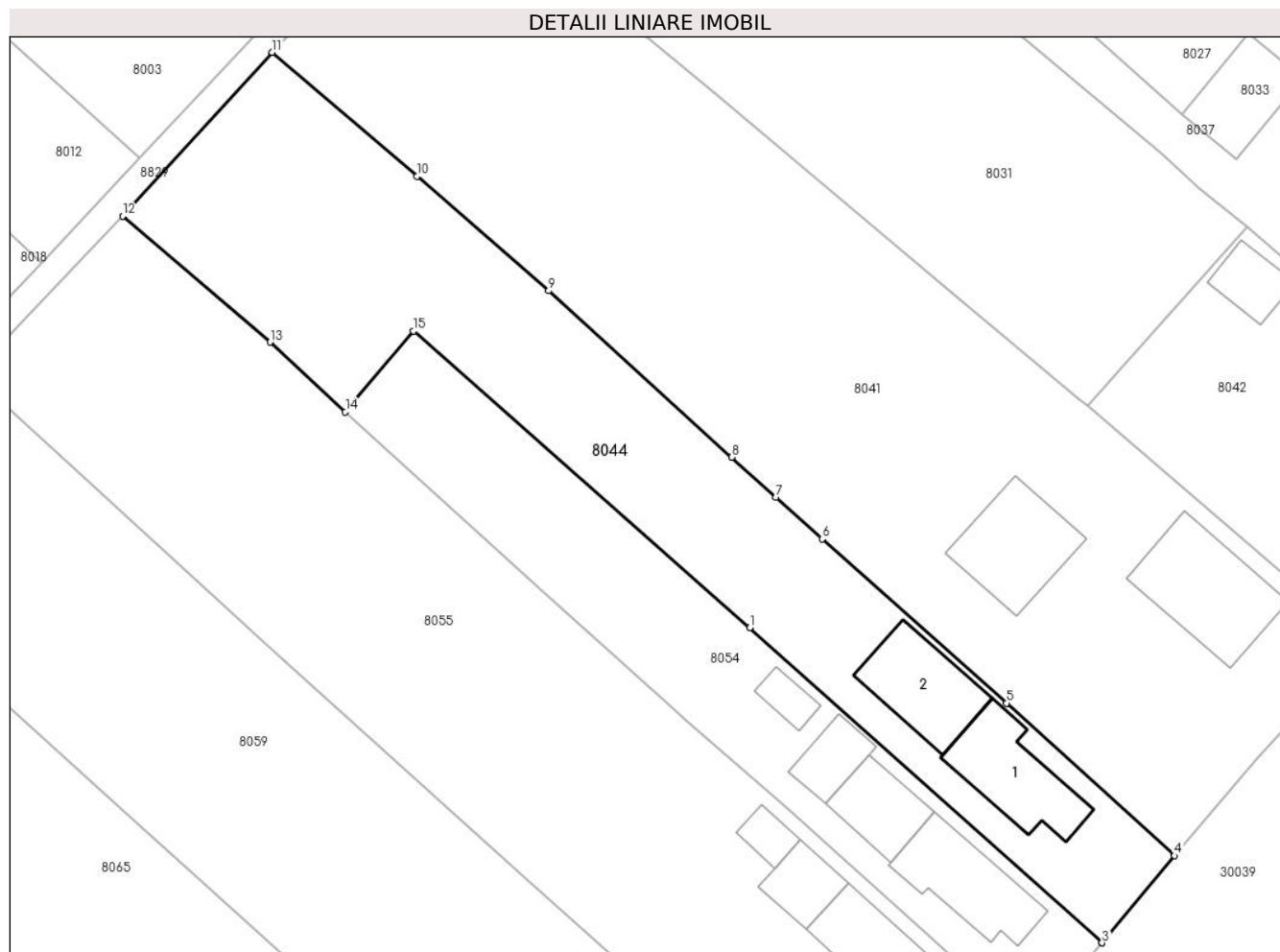
Inscrieri privind dezmembramintele dreptului de proprietate, drepturi reale de garanție și sarcini		Referințe
59496 / 06/06/2019		
Act Notarial nr. 2101, din 05/06/2019 emis de NP Popescu Viorica;		
C1	Intabulare, drept de IPOTECA LEGALA, Valoare:0 reprezentand contravaloarea intretinerii 1) ZAMFIR MIHAI	A1, A1.1
C2	Intabulare, drept de UZUFRACTviager 1) ZAMFIR MIHAI 2) ZAMFIR VASILE	A1, A1.1

Anexa Nr. 1 La Partea I

Teren

Nr cadastral	Suprafața (mp)*	Observații / Referințe
28695	Din acte: 1.743 Masurata: 1.734	T 68 ; CC 19 ; A 20

* Suprafața este determinată în planul de proiecție Stereo 70.



Date referitoare la teren

Crt	Categorie folosință	Intravilan	Suprafața (mp)	Tarla	Parcelă	Nr. topo	Observații / Referințe
1	curți constructii	DA	548	68	CC 19	-	IMPREJMUIT CU GARD DE LEMN SI PLASA
2	arabil	DA	1.186	68	A 20	-	

Date referitoare la construcții

Crt	Număr	Destinație construcție	Supraf. (mp)	Situație juridică	Observații / Referințe
A1.1	28695-C1	construcții de locuințe	95	Cu acte	Nr. niveluri:1; S. construita la sol:95 mp; S. construita desfasurata:95 mp; LOCUINTA (P) ; SC DESF. = 95 MP ; AN CONSTR. - 1959 .
A1.2		construcții anexa	90	Cu acte	Nr. niveluri:1; S. construita la sol:90 mp; S. construita desfasurata:90 mp; Cladire anexa, regim inaltime P

Lungime Segmente

1) Valorile lungimilor segmentelor sunt obținute din proiecție în plan.

Punct început	X / Y	Punct sfârșit	X / Y	Lungime segment (** (m)
1	573.953,232 375.039,363	2	573.988,659 375.007,725	47.498

Punct început	X / Y	Punct sfârșit	X / Y	Lungime segment (** (m)
2	573.988,659 375.007,725	3	573.988,673 375.007,712	0.019
3	573.988,673 375.007,712	4	573.995,975 375.016,468	11.401
4	573.995,975 375.016,468	5	573.979,062 375.031,798	22.827
5	573.979,062 375.031,798	6	573.960,522 375.048,305	24.824
6	573.960,522 375.048,305	7	573.955,887 375.052,485	6.241
7	573.955,887 375.052,485	8	573.951,42 375.056,514	6.016
8	573.951,42 375.056,514	9	573.933,042 375.073,248	24.855
9	573.933,042 375.073,248	10	573.919,783 375.084,754	17.555
10	573.919,783 375.084,754	11	573.905,237 375.097,215	19.154
11	573.905,237 375.097,215	12	573.890,202 375.080,75	22.297
12	573.890,202 375.080,75	13	573.905,027 375.068,088	19.496
13	573.905,027 375.068,088	14	573.912,595 375.061,089	10.308
14	573.912,595 375.061,089	15	573.919,44 375.069,211	10.622
15	573.919,44 375.069,211	1	573.953,232 375.039,363	45.087

** Lungimile segmentelor sunt determinate în planul de proiecție Stereo 70 și sunt rotunjite la 1 milimetru.

*** Distanța dintre puncte este formată din segmente cumulate ce sunt mai mici decât valoarea 1 milimetru.

**DATE DESPRE IMOBILUL NR. 8045**

Oficiul de Cadastru și Publicitate Imobiliară PRAHOVA
Biroul de Cadastru și Publicitate Imobiliară Ploiești

A. Partea I. Descrierea imobilului

TEREN Extravilan

Adresa: Jud. Prahova

Nr. Crt	Nr cadastral Nr. topografic	Suprafața* (mp)	Observații / Referințe
A1		2.200	Sector cadastral:56 Teren neimprejmut;

B. Partea II. Proprietari și acte

Inscrieri privitoare la dreptul de proprietate și alte drepturi reale		Referințe
/		
Act Notarial nr. 58, din 06/08/2019 emis de NP PREDĂ POPESCU FLORENTINA;		
B1	Intabulare, drept de PROPRIETATE, cu titlu de moștenire, dobandit prin Succesiune, cota actuala 1/4, cota initiala 1/4 1) DUMITRAN MIHAELA	A1
Act Notarial nr. 280, din 21/05/2004 emis de NP IVAN CONSTANTIN;		
B2	Intabulare, drept de PROPRIETATE, cu titlu de moștenire, dobandit prin Succesiune, cota actuala 1/4, cota initiala 1/4 1) SOARE GHEORGHE	A1
B3	Intabulare, drept de PROPRIETATE, cu titlu de moștenire, dobandit prin Succesiune, cota actuala 1/4, cota initiala 1/4 1) SOARE NICOLAE	A1
B4	Intabulare, drept de PROPRIETATE, cu titlu de moștenire, dobandit prin Succesiune, cota actuala 1/4, cota initiala 1/4 1) SOARE CONSTANTIN DEFUNCT:Da	A1

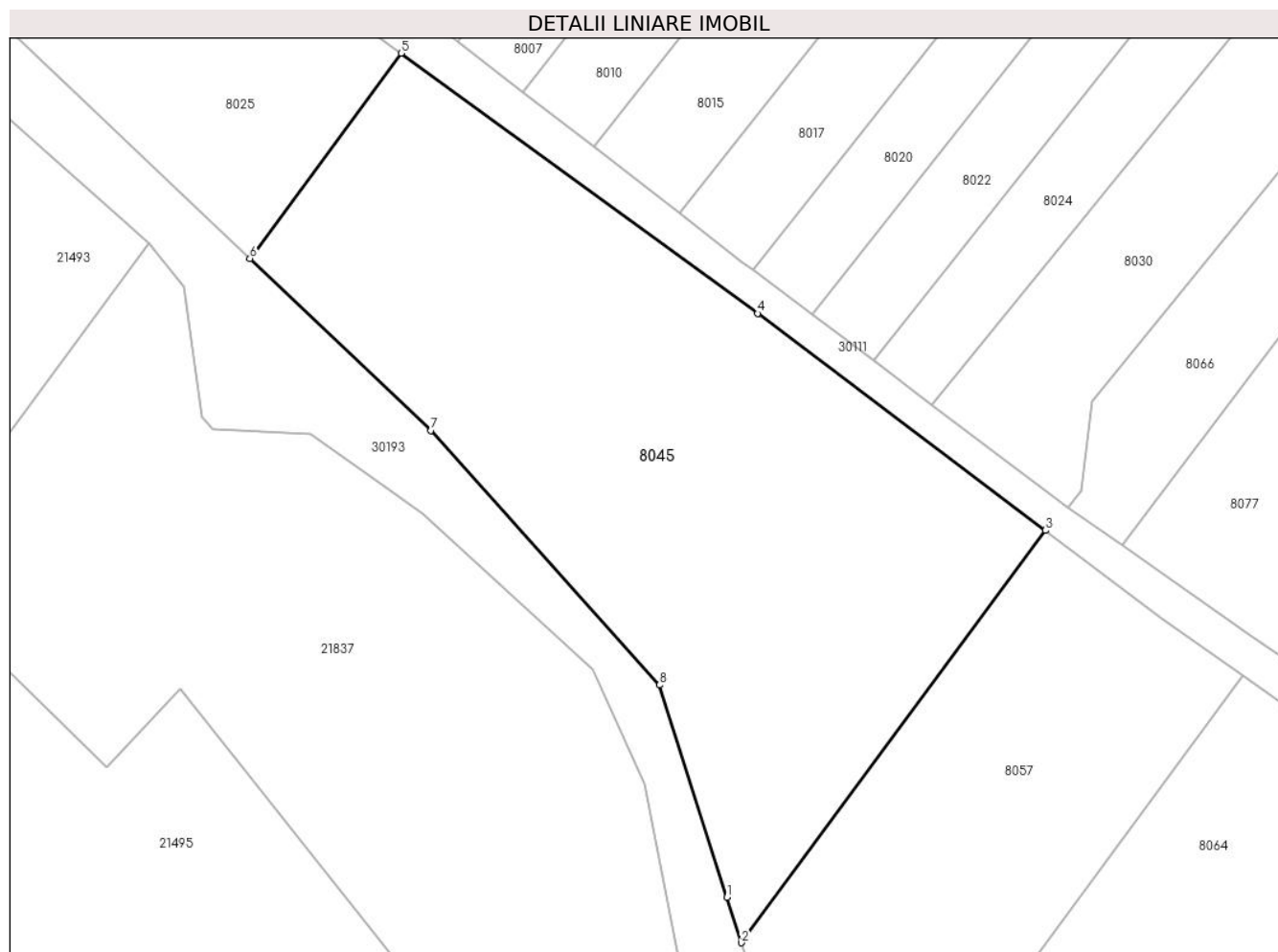
C. Partea III. SARCINI .

Inscrieri privind dezmembramintele dreptului de proprietate, drepturi reale de garanție și sarcini	Referințe
NU SUNT	

Teren

Nr cadastral	Suprafața (mp)*	Observații / Referințe
	2.200	

* Suprafața este determinată în planul de proiecție Stereo 70.



Date referitoare la teren

Crt	Categorie folosință	Intravilan	Suprafața (mp)	Tarla	Parcelă	Nr. topo	Observații / Referințe
1	arabil	NU	2.200	47	269/2	-	

Lungime Segmente

1) Valorile lungimilor segmentelor sunt obținute din proiecție în plan.

Punct început	X / Y	Punct sfârșit	X / Y	Lungime segment (** (m)
1	573.118,043 375.016,694	2	573.119,353 375.012,585	4.313
2	573.119,353 375.012,585	3	573.146,791 375.049,795	46.232
3	573.146,791 375.049,795	4	573.120,79 375.069,361	32.54
4	573.120,79 375.069,361	5	573.088,613 375.092,847	39.837
5	573.088,613 375.092,847	6	573.074,955 375.074,325	23.013

Punct început	X / Y	Punct sfârșit	X / Y	Lungime segment (** (m)
6	573.074,955 375.074,325	7	573.091,31 375.058,813	22.541
7	573.091,31 375.058,813	8	573.111,94 375.035,844	30.873
8	573.111,94 375.035,844	1	573.118,043 375.016,694	20.099

** Lungimile segmentelor sunt determinate în planul de proiecție Stereo 70 și sunt rotunjite la 1 milimetru.

*** Distanța dintre puncte este formată din segmente cumulate ce sunt mai mici decât valoarea 1 milimetru.

**DATE DESPRE IMOBILUL NR. 8046**

Oficiul de Cadastru și Publicitate Imobiliară PRAHOVA
Biroul de Cadastru și Publicitate Imobiliară Ploiești

A. Partea I. Descrierea imobilului

TEREN Extravilan

Nr. CF vechi:148

Nr. cadastral vechi:232

Adresa: Jud. Prahova

Nr. Crt	Nr cadastral Nr. topografic	Suprafața* (mp)	Observații / Referințe
A1	25667	3.261	Sector cadastral:57 Teren neimprejmuit;

B. Partea II. Proprietari și acte

Inscrieri privitoare la dreptul de proprietate și alte drepturi reale		Referințe
7069 / 30/08/2001		
Act Notarial nr. 1853, din 29/08/2001 emis de BNP.FRANCU MATEI;		
B1	Intabulare, drept de PROPRIETATEcumparare ca bun comun, dobandit prin Conventie, cota actuala 1/1, cota initiala 1/1 1) OLTEANU CONSTANTIN 2) OLTEANU ANGELICA <i>OBSERVATII: (provenita din conversia CF 148)</i>	A1

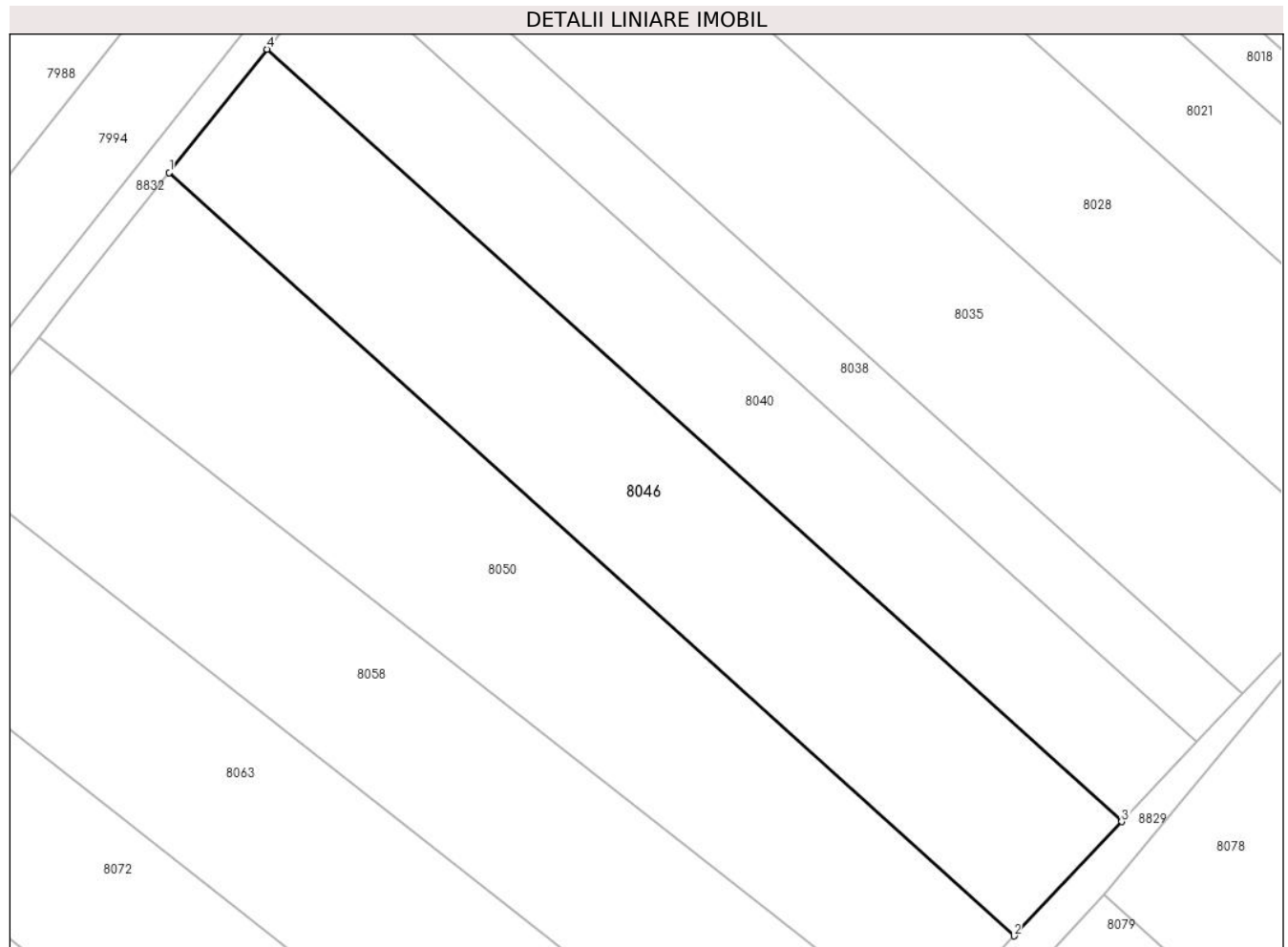
C. Partea III. SARCINI .

Inscrieri privind dezmembramintele dreptului de proprietate, drepturi reale de garanție și sarcini	Referințe
NU SUNT	

Teren

Nr cadastral	Suprafața (mp)*	Observații / Referințe
25667	3.261	

* Suprafața este determinată în planul de proiecție Stereo 70.



Date referitoare la teren

Crt	Categorie folosință	Intra vilan	Suprafața (mp)	Tarla	Parcelă	Nr. topo	Observații / Referințe
1	arabil	NU	3.261	44	229/6	-	

Lungime Segmente

1) Valorile lungimilor segmentelor sunt obținute din proiecție în plan.

Punct început	X / Y	Punct sfârșit	X / Y	Lungime segment (** (m)
1	573.690,79 375.096,889	2	573.804,623 374.994,102	153.372
2	573.804,623 374.994,102	3	573.819,129 375.009,482	21.142
3	573.819,129 375.009,482	4	573.703,949 375.113,486	155.188
4	573.703,949 375.113,486	1	573.690,79 375.096,889	21.181

** Lungimile segmentelor sunt determinate în planul de proiecție Stereo 70 și sunt rotunjite la 1 milimetru.

***** Distanţa dintre puncte este formată din segmente cumulate ce sunt mai mici decât valoarea 1 milimetru.**

**DATE DESPRE IMOBILUL NR. 8047**

Oficiul de Cadastru și Publicitate Imobiliară PRAHOVA
Biroul de Cadastru și Publicitate Imobiliară Ploiești

A. Partea I. Descrierea imobilului

TEREN Extravilan

Adresa: Jud. Prahova

Nr. Crt	Nr cadastral Nr. topografic	Suprafața* (mp)	Observații / Referințe
A1		3.232	Sector cadastral:60 Teren neimprejmuit;

B. Partea II. Proprietari și acte

Inscrieri privitoare la dreptul de proprietate și alte drepturi reale	Referințe
/	
Act Administrativ nr. 114592, din 05/04/2004 emis de CJSDPAT PRAHOVA;	
B1	A1
Intabulare, drept de PROPRIETATE, dobandit prin Reconstituire, cota actuala 1/1, cota initiala 1/1	
1) MARIN GH CONSTANTIN	

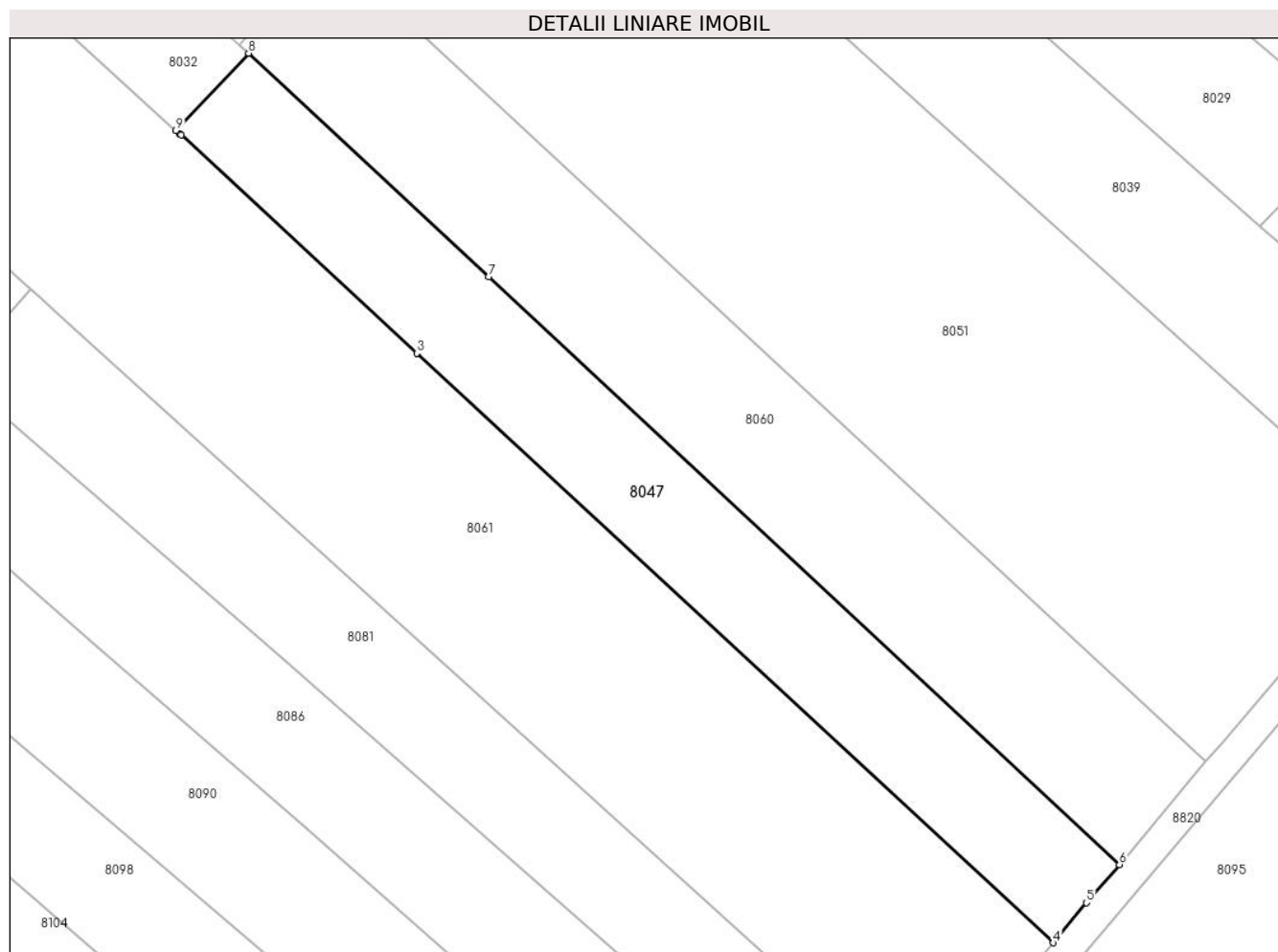
C. Partea III. SARCINI .

Inscrieri privind dezmembramintele dreptului de proprietate, drepturi reale de garanție și sarcini	Referințe
NU SUNT	

Teren

Nr cadastral	Suprafața (mp)*	Observații / Referințe
	3.232	

* Suprafața este determinată în planul de proiecție Stereo 70.



Date referitoare la teren

Crt	Categorie folosință	Intravilan	Suprafața (mp)	Tarla	Parcelă	Nr. topo	Observații / Referințe
1	arabil	NU	3.232	45	232/18, 232/18/1	-	

Lungime Segmente

1) Valorile lungimilor segmentelor sunt obținute din proiecție în plan.

Punct început	X / Y	Punct sfârșit	X / Y	Lungime segment (** (m)
1	574.184,751 375.058,616	2	574.185,032 375.058,361	0.379
2	574.185,032 375.058,361	3	574.223,071 375.023,162	51.826
3	574.223,071 375.023,162	4	574.325,832 374.928,074	140.006
4	574.325,832 374.928,074	5	574.331,212 374.934,522	8.398
5	574.331,212 374.934,522	6	574.336,492 374.940,696	8.124

Punct început	X / Y	Punct sfârșit	X / Y	Lungime segment (** (m)
6	574.336,492 374.940,696	7	574.234,669 375.035,487	139.116
7	574.234,669 375.035,487	8	574.195,929 375.071,552	52.929
8	574.195,929 375.071,552	9	574.184,214 375.059,103	17.094
9	574.184,214 375.059,103	1	574.184,751 375.058,616	0.725

** Lungimile segmentelor sunt determinate în planul de proiecție Stereo 70 și sunt rotunjite la 1 milimetru.

*** Distanța dintre puncte este formată din segmente cumulate ce sunt mai mici decât valoarea 1 milimetru.

**DATE DESPRE IMOBILUL NR. 8048**

Oficiul de Cadastru și Publicitate Imobiliară PRAHOVA
Biroul de Cadastru și Publicitate Imobiliară Ploiești

A. Partea I. Descrierea imobilului

TEREN Extravilan

Adresa: Jud. Prahova

Nr. Crt	Nr cadastral Nr. topografic	Suprafața* (mp)	Observații / Referințe
A1		Din acte: 20.882 Masurata: 20.900	Sector cadastral:60 Teren neimprejmuit;

B. Partea II. Proprietari și acte

Inscrieri privitoare la dreptul de proprietate și alte drepturi reale		Referințe
/		
Act Administrativ nr. 69451, din 30/07/1997 emis de CJSDPAT PRAHOVA;		
B1	Intabulare, drept de PROPRIETATE, dobandit prin Reconstituire, cota actuala 1/1, cota initiala 1/1 1) DUMITRESCU C STELIANA	A1

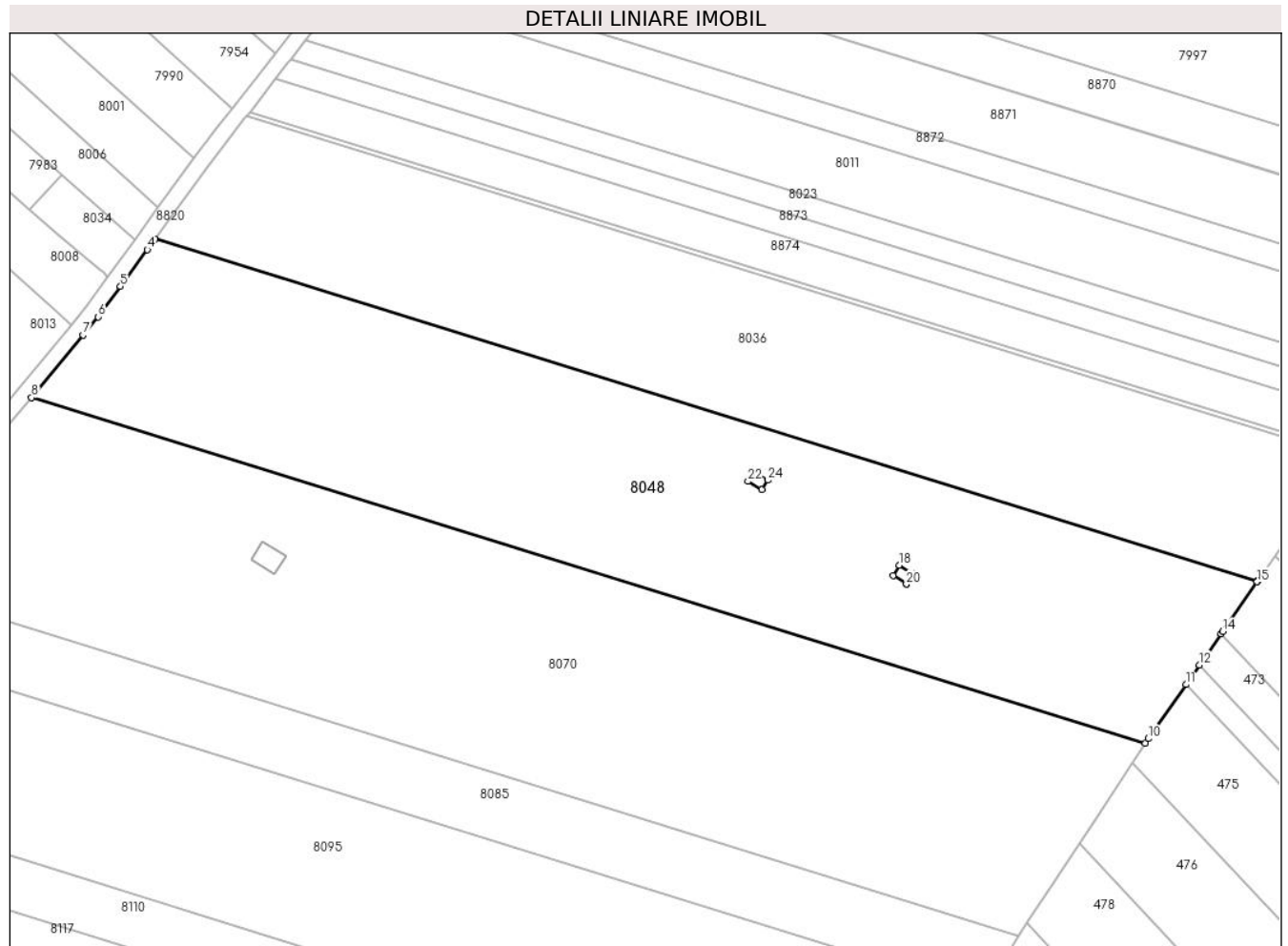
C. Partea III. SARCINI .

Inscrieri privind dezmembramintele dreptului de proprietate, drepturi reale de garanție și sarcini	Referințe
NU SUNT	

Teren

Nr cadastral	Suprafața (mp)*	Observații / Referințe
	Din acte: 20.882 Masurata: 20.900	

* Suprafața este determinată în planul de proiecție Stereo 70.



Date referitoare la teren

Crt	Categorie folosință	Intra vilan	Suprafața (mp)	Tarla	Parcelă	Nr. topo	Observații / Referințe
1	curți constructii	NU	20.900	45	232/66	-	

Lungime Segmente

1) Valorile lungimilor segmentelor sunt obținute din proiecție în plan.

Punct început	X / Y	Punct sfârșit	X / Y	Lungime segment (** (m)
1	574.804,013 374.981,181	2	574.804,168 374.981,41	0.277
3	574.462,357 375.087,4	4	574.459,911 375.084,059	4.141
5	574.451,567 375.072,663	6	574.444,694 375.063,276	11.634
7	574.440,01 375.057,631	8	574.423,956 375.038,287	25.138

Punct început	X / Y	Punct sfârșit	X / Y	Lungime segment (** (m)
2	574.804,168 374.981,41	3	574.462,357 375.087,4	357.867
4	574.459,911 375.084,059	5	574.451,567 375.072,663	14.124
6	574.444,694 375.063,276	7	574.440,01 375.057,631	7.335
8	574.423,956 375.038,287	9	574.769,37 374.931,179	361.639

Punct început	X / Y	Punct sfârșit	X / Y	Lungime segment (** (m)
9	574.769,37 374.931,179	10	574.770,32 374.932,62	1.726
11	574.781,959 374.949,395	12	574.786,149 374.955,434	7.35
13	574.792,875 374.965,128	14	574.793,356 374.965,821	0.844
15	574.804,013 374.981,181	16	574.695,31 374.980,47	108.705
17	574.691,12 374.983,04	18	574.693,11 374.986,37	3.879
19	574.697,32 374.983,75	20	574.695,31 374.980,47	3.847
21	574.650,4 375.009,68	22	574.646,15 375.012,29	4.987
23	574.647,88 375.015,23	24	574.652,33 375.012,67	5.134

Punct început	X / Y	Punct sfârșit	X / Y	Lungime segment (** (m)
10	574.770,32 374.932,62	11	574.781,959 374.949,395	20.417
12	574.786,149 374.955,434	13	574.792,875 374.965,128	11.799
14	574.793,356 374.965,821	15	574.804,013 374.981,181	18.695
16	574.695,31 374.980,47	17	574.691,12 374.983,04	4.915
18	574.693,11 374.986,37	19	574.697,32 374.983,75	4.959
20	574.695,31 374.980,47	21	574.650,4 375.009,68	53.574
22	574.646,15 375.012,29	23	574.647,88 375.015,23	3.411
24	574.652,33 375.012,67	1	574.650,4 375.009,68	3.559

** Lungimile segmentelor sunt determinate în planul de proiecție Stereo 70 și sunt rotunjite la 1 milimetru.

*** Distanța dintre puncte este formată din segmente cumulate ce sunt mai mici decât valoarea 1 milimetru.

**DATE DESPRE IMOBILUL NR. 8049**

Oficiul de Cadastru și Publicitate Imobiliară PRAHOVA
Biroul de Cadastru și Publicitate Imobiliară Ploiești

A. Partea I. Descrierea imobilului

TEREN Necunoscut

Adresa: Loc. Zahanaua, Str Principala, Nr. 59, Jud. Prahova

Nr. Crt	Nr cadastral Nr. topografic	Suprafața* (mp)	Observații / Referințe
A1		1.816	Sector cadastral:60 Teren neimprejmut;

Construcții

Crt	Nr cadastral Nr. topografic	Adresa	Observații / Referințe
A1.1		Loc. Zahanaua, Str Principala, Nr. 59, Jud. Prahova	Nr. niveluri:1; S. construita la sol:101 mp; S. construita desfasurata:101 mp; Cladire de locuit, regim inaltime P
A1.2		Loc. Zahanaua, Str Principala, Nr. 59, Jud. Prahova	Nr. niveluri:1; S. construita la sol:80 mp; S. construita desfasurata:80 mp; Cladire anexa, regim inaltime P

B. Partea II. Proprietari și acte

Inscrieri privitoare la dreptul de proprietate și alte drepturi reale		Referințe
/		
Act Administrativ nr. 21212, din 15/07/1994 emis de CJSDPAT PRAHOVA;		
B1	Intabulare, drept de PROPRIETATE, dobandit prin Reconstituire, cota actuala 1/1, cota initiala 1/1 1) NEAGU JANA	A1
Act Administrativ nr. 14456, din 13/09/2024 emis de PRIMĂRIA COMUNEI TÂRGȘORU VECHI (în baza art. 12, alin. 16 din Legea 7);		
B2	Intabulare, drept de PROPRIETATE, dobandit prin Lege, cota actuala 1/1, cota initiala 1/1 1) NEAGU JANA	A1.1, A1.2

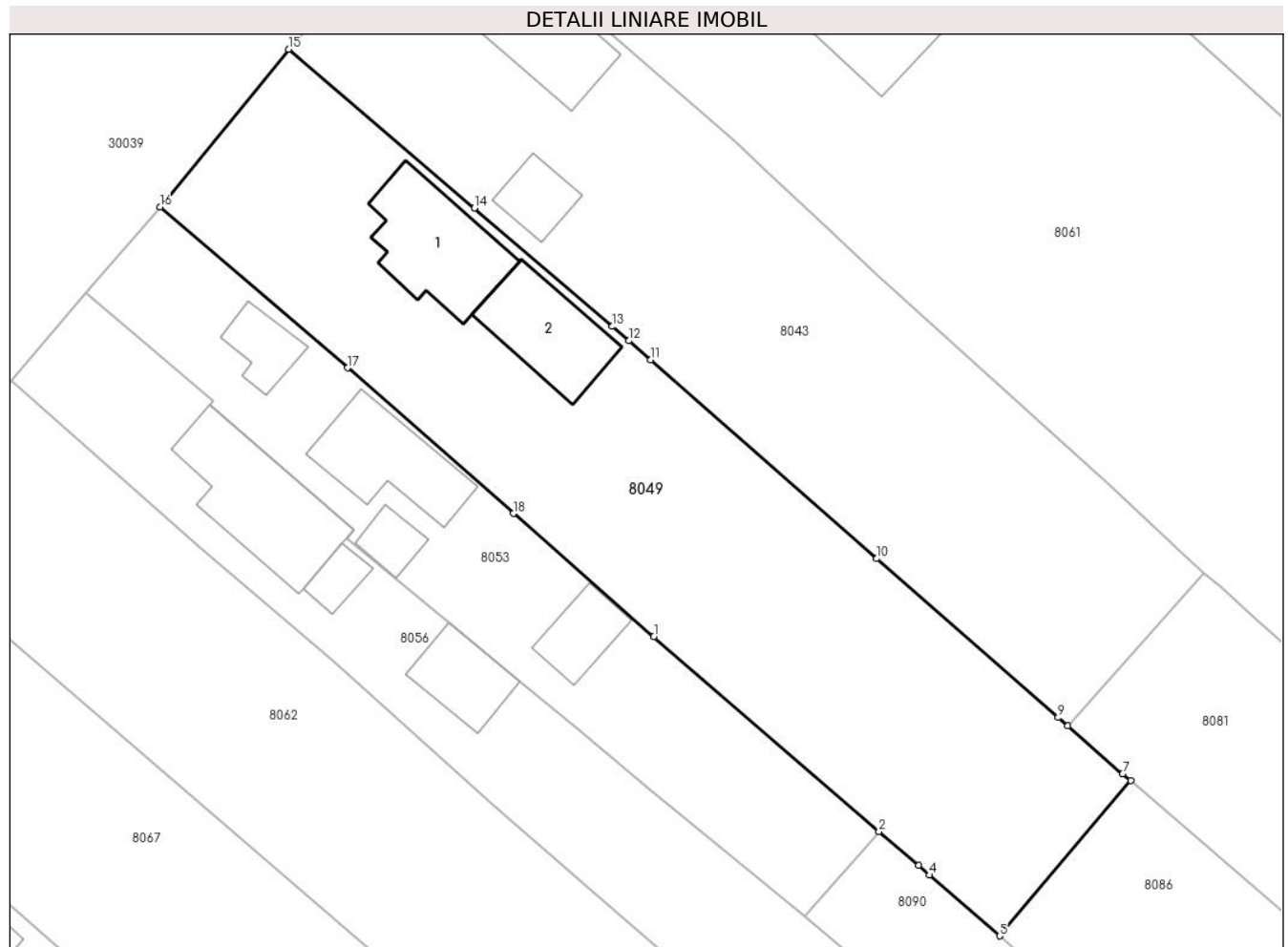
C. Partea III. SARCINI .

Inscrieri privind dezmembramintele dreptului de proprietate, drepturi reale de garanție și sarcini	Referințe
NU SUNT	

Teren

Nr cadastral	Suprafața (mp)*	Observații / Referințe
	1.816	

* Suprafața este determinată în planul de proiecție Stereo 70.



Date referitoare la teren

Crt	Categorie folosință	Intravilan	Suprafața (mp)	Tarla	Parcelă	Nr. topo	Observații / Referințe
1	curți constructii	DA	769	68	79	-	
2	arabil	DA	894	68	78, 79	-	
3	arabil	NU	153	68	78, 79	-	

Date referitoare la construcții

Crt	Număr	Destinație construcție	Supraf. (mp)	Situație juridică	Observații / Referințe
A1.1		construcții de locuințe	101	Cu acte	Nr. niveluri:1; S. construita la sol:101 mp; S. construita desfasurata:101 mp; Cladire de locuit, regim inaltime P
A1.2		construcții anexa	80	Cu acte	Nr. niveluri:1; S. construita la sol:80 mp; S. construita desfasurata:80 mp; Cladire anexa, regim inaltime P

Lungime Segmente

1) Valorile lungimilor segmentelor sunt obținute din proiecție în plan.

Punct început	X / Y	Punct sfârșit	X / Y	Lungime segment (** (m)

Punct început	X / Y	Punct sfârşit	X / Y	Lungime segment (** (m)
1	574.111,575 375.027,754	2	574.131,692 375.010,369	26.588
2	574.131,692 375.010,369	3	574.135,217 375.007,323	4.659
3	574.135,217 375.007,323	4	574.136,193 375.006,478	1.291
4	574.136,193 375.006,478	5	574.142,457 375.001,052	8.287
5	574.142,457 375.001,052	6	574.154,167 375.014,918	18.149
6	574.154,167 375.014,918	7	574.153,458 375.015,533	0.939
7	574.153,458 375.015,533	8	574.148,554 375.019,783	6.489
8	574.148,554 375.019,783	9	574.147,695 375.020,535	1.142
9	574.147,695 375.020,535	10	574.131,482 375.034,722	21.544
10	574.131,482 375.034,722	11	574.111,296 375.052,469	26.878
11	574.111,296 375.052,469	12	574.109,36 375.054,171	2.578
12	574.109,36 375.054,171	13	574.107,872 375.055,445	1.959
13	574.107,872 375.055,445	14	574.095,537 375.066,011	16.242
14	574.095,537 375.066,011	15	574.078,943 375.080,188	21.825
15	574.078,943 375.080,188	16	574.067,493 375.066,116	18.142
16	574.067,493 375.066,116	17	574.084,203 375.051,748	22.038
17	574.084,203 375.051,748	18	574.099,023 375.038,757	19.708
18	574.099,023 375.038,757	1	574.111,575 375.027,754	16.692

** Lungimile segmentelor sunt determinate în planul de proiecţie Stereo 70 şi sunt rotunjite la 1 milimetru.

*** Distanţa dintre puncte este formată din segmente cumulate ce sunt mai mici decât valoarea 1 milimetru.

**DATE DESPRE IMOBILUL NR. 8050**

Oficiul de Cadastru și Publicitate Imobiliară PRAHOVA
Biroul de Cadastru și Publicitate Imobiliară Ploiești

A. Partea I. Descrierea imobilului

TEREN Extravilan

Adresa: Jud. Prahova

Nr. Crt	Nr cadastral Nr. topografic	Suprafața* (mp)	Observații / Referințe
A1		3.500	Sector cadastral:57 Teren neimprejmuit;

B. Partea II. Proprietari și acte

Inscrieri privitoare la dreptul de proprietate și alte drepturi reale		Referințe
/		
Act Normativ nr. 7, din 13/03/1996 emis de PARLAMENTUL ROMANIEI;		
B1	Inscrierea posesiei, drept de PROPRIETATE, dobandit prin Lege, cota actuala 1/1, cota initiala 1/1 1) NEIDENTIFICAT NEIDENTIFICAT	A1
Act Normativ nr. 7, din 13/03/1996 emis de PARLAMENTUL ROMANIEI (Art. 13);		
B2	Se noteaza mentiunea de proprietar neidentificat.	A1

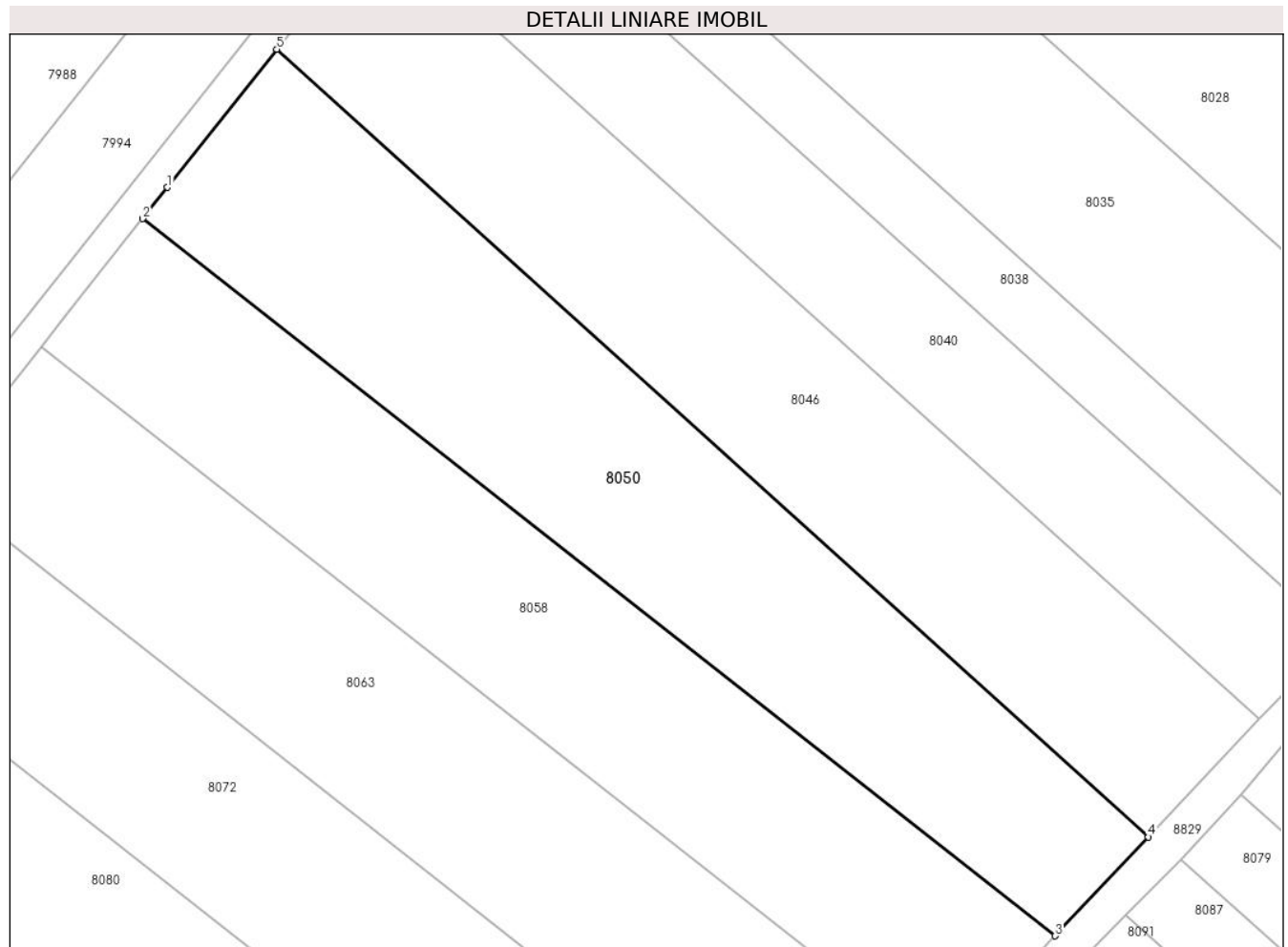
C. Partea III. SARCINI .

Inscrieri privind dezmembramintele dreptului de proprietate, drepturi reale de garanție și sarcini	Referințe
NU SUNT	

Teren

Nr cadastral	Suprafața (mp)*	Observații / Referințe
	3.500	

* Suprafața este determinată în planul de proiecție Stereo 70.



Date referitoare la teren

Crt	Categorie folosință	Intra vilan	Suprafața (mp)	Tarla	Parcelă	Nr. topo	Observații / Referințe
1	arabil	NU	3.500	44	229/5	-	

Lungime Segmente

1) Valorile lungimilor segmentelor sunt obținute din proiecție în plan.

Punct început	X / Y	Punct sfârșit	X / Y	Lungime segment (** (m)
1	573.676,491 375.078,855	2	573.673,252 375.074,769	5.214
2	573.673,252 375.074,769	3	573.792,445 374.981,19	151.539
3	573.792,445 374.981,19	4	573.804,623 374.994,102	17.749
4	573.804,623 374.994,102	5	573.690,79 375.096,889	153.372
5	573.690,79 375.096,889	1	573.676,491 375.078,855	23.015

**** Lungimile segmentelor sunt determinate în planul de proiecție Stereo 70 și sunt rotunjite la 1 milimetru.**

***** Distanța dintre puncte este formată din segmente cumulate ce sunt mai mici decât valoarea 1 milimetru.**

**DATE DESPRE IMOBILUL NR. 8051**

Oficiul de Cadastru și Publicitate Imobiliară PRAHOVA
Biroul de Cadastru și Publicitate Imobiliară Ploiești

A. Partea I. Descrierea imobilului

TEREN Extravilan

Adresa: Jud. Prahova

Nr. Crt	Nr cadastral Nr. topografic	Suprafața* (mp)	Observații / Referințe
A1		8.500	Sector cadastral:60 Teren neimprejmut;

B. Partea II. Proprietari și acte

Inscrieri privitoare la dreptul de proprietate și alte drepturi reale		Referințe
/		
Act Normativ nr. 7, din 13/03/1996 emis de PARLAMENTUL ROMANIEI;		
B1	Inscrierea posesiei, drept de PROPRIETATE, dobandit prin Lege, cota actuala 1/1, cota initiala 1/1 1) NEIDENTIFICAT NEIDENTIFICAT	A1
Act Normativ nr. 7, din 13/03/1996 emis de PARLAMENTUL ROMANIEI (Art. 13);		
B2	Se noteaza mentiunea de proprietar neidentificat.	A1

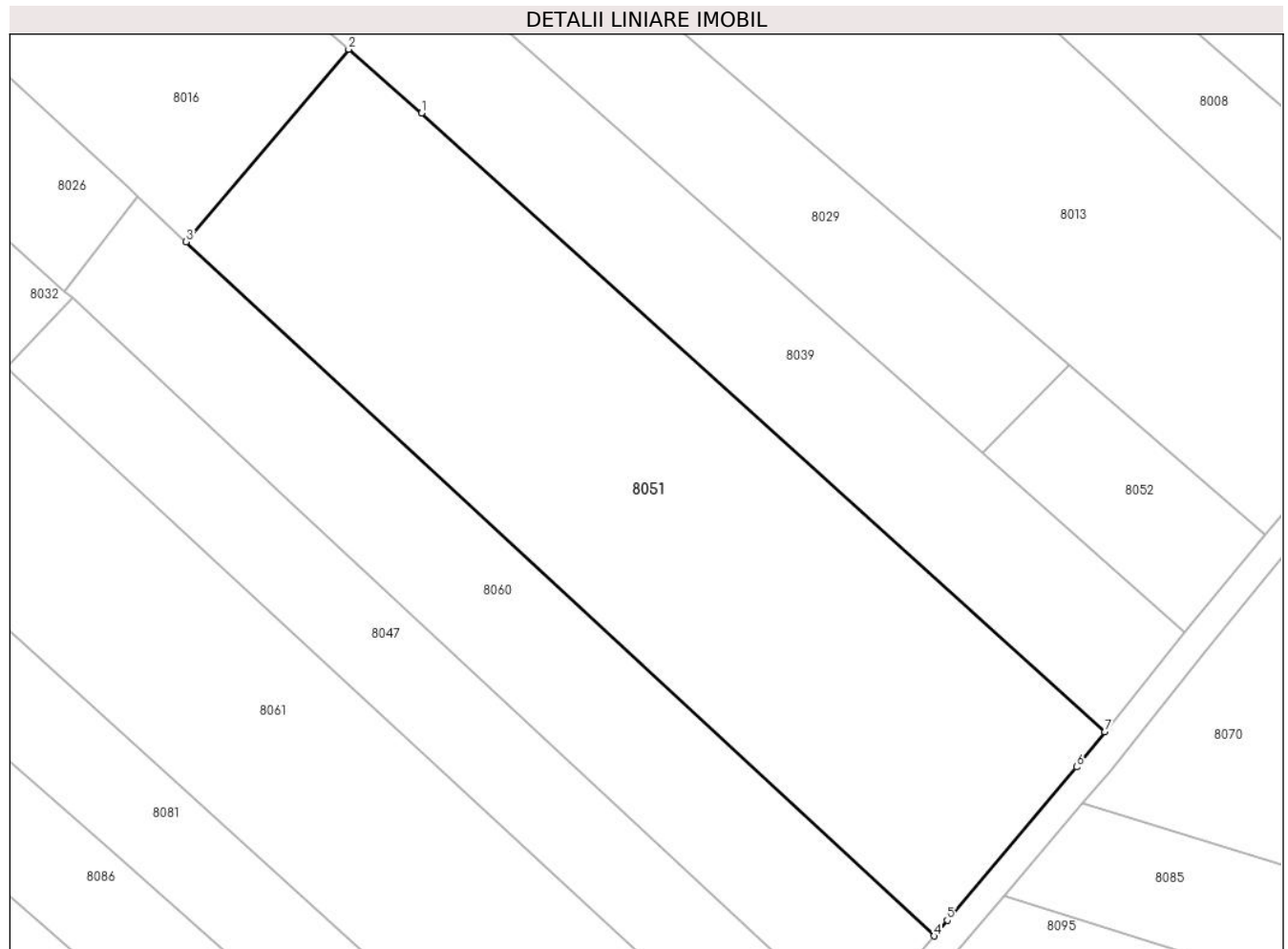
C. Partea III. SARCINI .

Inscrieri privind dezmembramintele dreptului de proprietate, drepturi reale de garanție și sarcini	Referințe
NU SUNT	

Teren

Nr cadastral	Suprafața (mp)*	Observații / Referințe
	8.500	

* Suprafața este determinată în planul de proiecție Stereo 70.



Date referitoare la teren

Crt	Categorie folosință	Intra vilan	Suprafața (mp)	Tarla	Parcelă	Nr. topo	Observații / Referințe
1	arabil	NU	8.500	45	232/20	-	

Lungime Segmente

1) Valorile lungimilor segmentelor sunt obținute din proiecție în plan.

Punct început	X / Y	Punct sfârșit	X / Y	Lungime segment (** (m)
1	574.258,562 375.104,687	2	574.245,51 375.116,125	17.355
2	574.245,51 375.116,125	3	574.216,39 375.081,643	45.133
3	574.216,39 375.081,643	4	574.350,485 374.957,265	182.897
4	574.350,485 374.957,265	5	574.352,857 374.960,074	3.677
5	574.352,857 374.960,074	6	574.376,053 374.987,541	35.951

Punct început	X / Y	Punct sfârșit	X / Y	Lungime segment (** (m)
6	574.376,053 374.987,541	7	574.381,089 374.993,832	8.058
7	574.381,089 374.993,832	1	574.258,562 375.104,687	165.232

** Lungimile segmentelor sunt determinate în planul de proiecție Stereo 70 și sunt rotunjite la 1 milimetru.

*** Distanța dintre puncte este formată din segmente cumulate ce sunt mai mici decât valoarea 1 milimetru.

**DATE DESPRE IMOBILUL NR. 8052**

Oficiul de Cadastru și Publicitate Imobiliară PRAHOVA
Biroul de Cadastru și Publicitate Imobiliară Ploiești

A. Partea I. Descrierea imobilului

TEREN Extravilan

Adresa: Jud. Prahova

Nr. Crt	Nr cadastral Nr. topografic	Suprafața* (mp)	Observații / Referințe
A1		1.067	Sector cadastral:60 Teren neimprejmuit;

B. Partea II. Proprietari și acte

Inscrieri privitoare la dreptul de proprietate și alte drepturi reale		Referințe
/		
Act Normativ nr. 7, din 13/03/1996 emis de PARLAMENTUL ROMANIEI;		
B1	Inscrierea posesiei, drept de PROPRIETATE, dobandit prin Lege, cota actuala 1/1, cota initiala 1/1 1) NEIDENTIFICAT NEIDENTIFICAT	A1
Act Normativ nr. 7, din 13/03/1996 emis de PARLAMENTUL ROMANIEI (Art. 13);		
B2	Se noteaza mentiunea de proprietar neidentificat.	A1

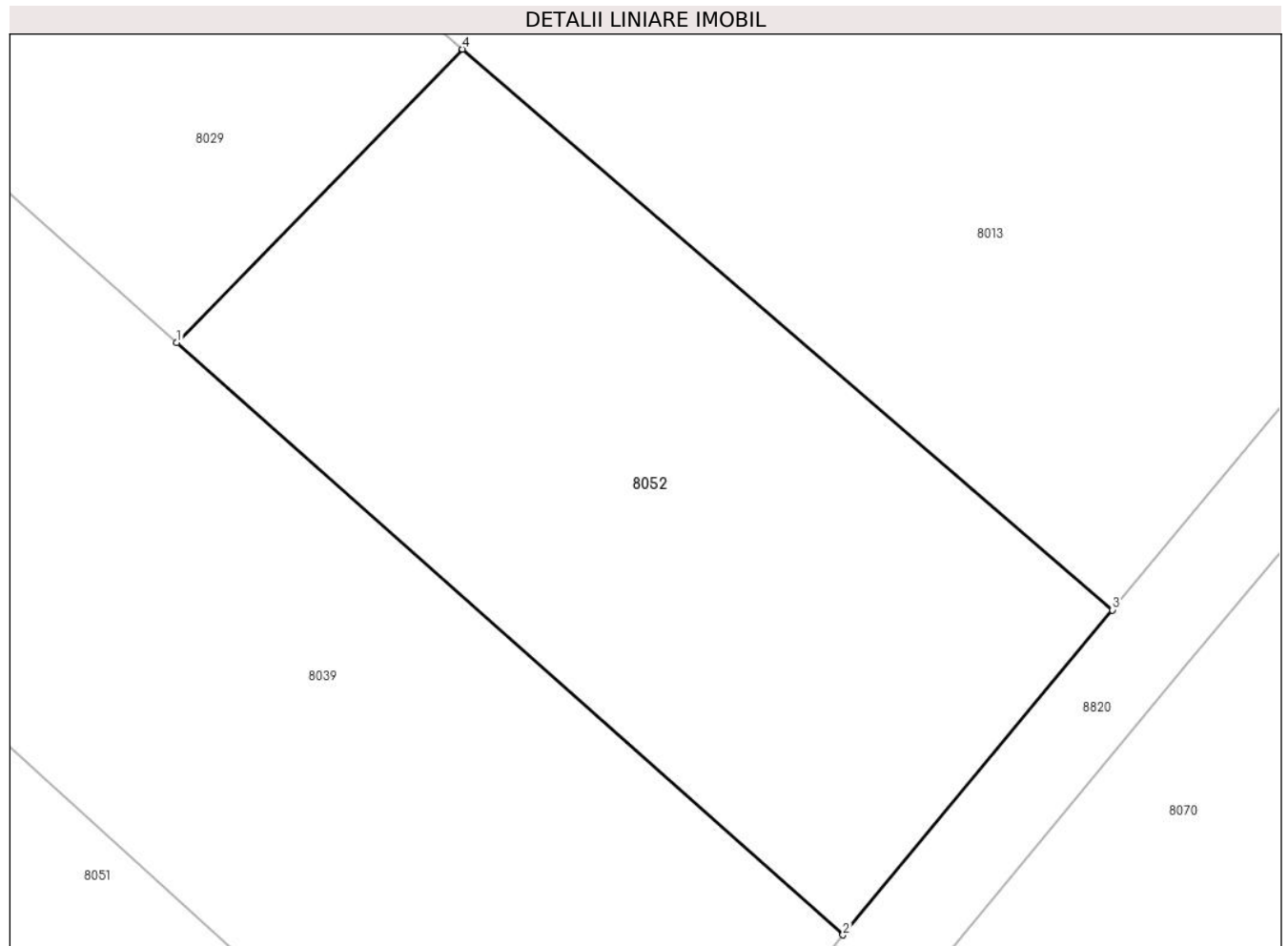
C. Partea III. SARCINI .

Inscrieri privind dezmembramintele dreptului de proprietate, drepturi reale de garanție și sarcini	Referințe
NU SUNT	

Teren

Nr cadastral	Suprafața (mp)*	Observații / Referințe
	1.067	

* Suprafața este determinată în planul de proiecție Stereo 70.



Date referitoare la teren

Crt	Categorie folosință	Intravilan	Suprafața (mp)	Tarla	Parcelă	Nr. topo	Observații / Referințe
1	arabil	NU	1.067	45	232/22	-	

Lungime Segmente

1) Valorile lungimilor segmentelor sunt obținute din proiecție în plan.

Punct început	X / Y	Punct sfârșit	X / Y	Lungime segment (** (m)
1	574.359,223 375.043,728	2	574.395,352 375.011,65	48.315
2	574.395,352 375.011,65	3	574.409,954 375.029,244	22.864
3	574.409,954 375.029,244	4	574.374,718 375.059,61	46.515
4	574.374,718 375.059,61	1	574.359,223 375.043,728	22.189

** Lungimile segmentelor sunt determinate în planul de proiecție Stereo 70 și sunt rotunjite la 1 milimetru.

***** Distanţa dintre puncte este formată din segmente cumulate ce sunt mai mici decât valoarea 1 milimetru.**

**DATE DESPRE IMOBILUL NR. 8053**

Oficiul de Cadastru și Publicitate Imobiliară PRAHOVA
Biroul de Cadastru și Publicitate Imobiliară Ploiești

A. Partea I. Descrierea imobilului

TEREN Intravilan

Nr. CF vechi:549
Nr. cadastral vechi:787

Adresa: Loc. Zahanaua, Nr. 61, Jud. Prahova

Nr. Crt	Nr cadastral Nr. topografic	Suprafața* (mp)	Observații / Referințe
A1	25514	899	Sector cadastral:60 Teren neimprejmuit;

Construcții

Crt	Nr cadastral Nr. topografic	Adresa	Observații / Referințe
A1.2		Loc. Zahanaua, Nr. 61, Jud. Prahova	Nr. niveluri:1; S. construita la sol:32 mp; S. construita desfasurata:32 mp; Cladire de locuit, regim inaltime P
A1.3		Loc. Zahanaua, Nr. 61, Jud. Prahova	Nr. niveluri:1; S. construita la sol:85 mp; S. construita desfasurata:85 mp; Cladire anexa, regim inaltime P
A1.4		Loc. Zahanaua, Nr. 61, Jud. Prahova	Nr. niveluri:1; S. construita la sol:38 mp; S. construita desfasurata:38 mp; Cladire anexa, regim inaltime P
A1.5		Loc. Zahanaua, Nr. 61, Jud. Prahova	Nr. niveluri:1; S. construita la sol:22 mp; S. construita desfasurata:22 mp; Cladire anexa, regim inaltime P

B. Partea II. Proprietari și acte

Inscrieri privitoare la dreptul de proprietate și alte drepturi reale		Referințe
8174 / 20/05/2004		
Act Notarial nr. 291, din 31/03/2004 emis de BNP.MEIROSU MIHAI GABRIEL;		
B1	Intabulare, drept de PROPRIETATE cumparare ca bun comun, dobandit prin Conventie, cota actuala 1/1, cota initiala 1/1 1) PAUN VIRGIL 2) PAUN VIOLETA GABRIELA OBSERVATII: (provenita din conversia CF 549)	A1
/		
Act Administrativ nr. 14456, din 13/09/2024 emis de PRIMĂRIA COMUNEI TÂRGȘORU VECHI (în baza art. 12, alin. 16 din Legea 7);		
B2	Intabulare, drept de PROPRIETATE, dobandit prin Lege, cota actuala 1/1, cota initiala 1/1 1) PAUN VIRGIL 2) PAUN VIOLETA GABRIELA	A1.2, A1.3, A1.4, A1.5

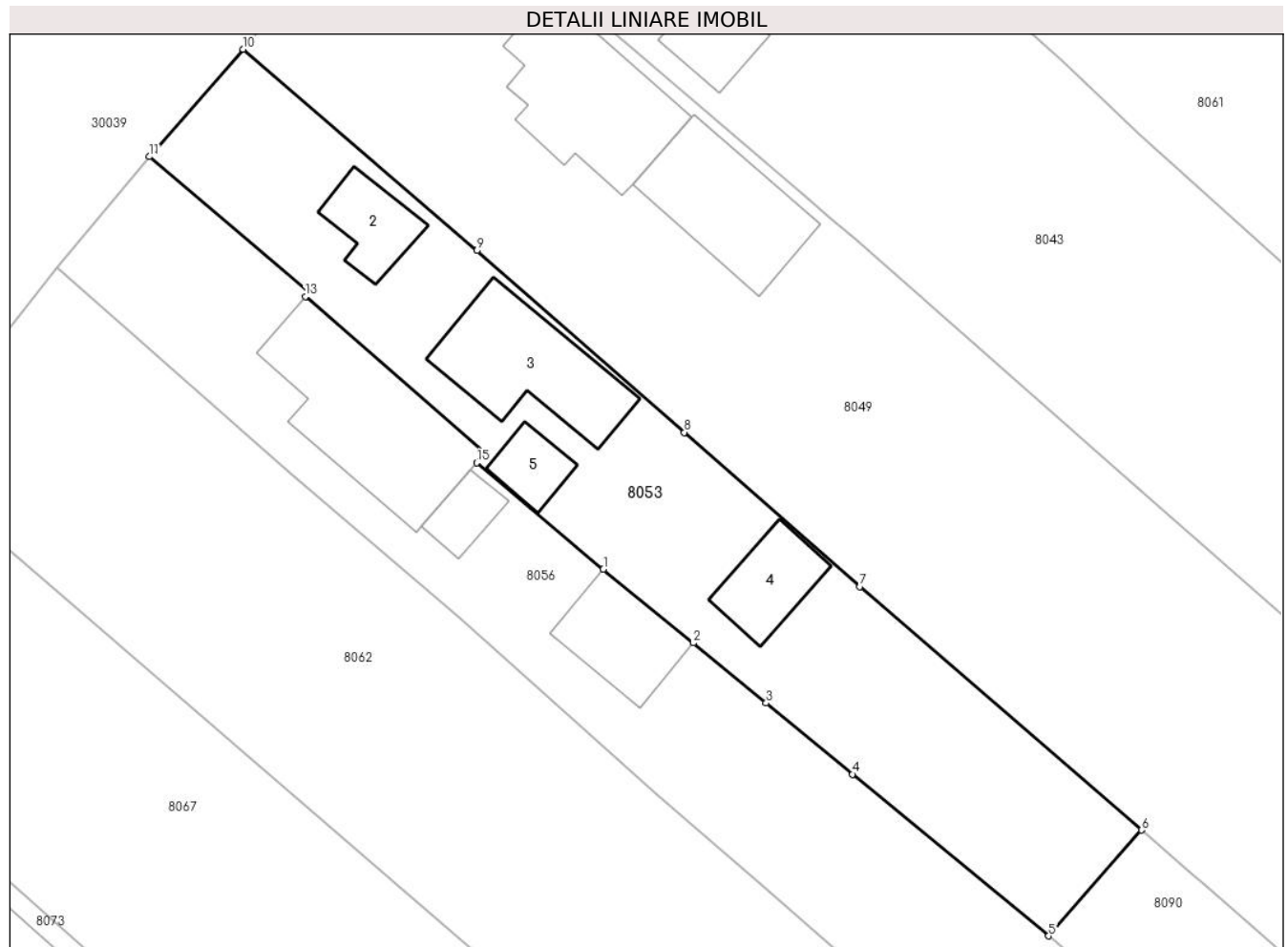
C. Partea III. SARCINI .

Inscrieri privind dezmembramintele dreptului de proprietate, drepturi reale de garanție și sarcini	Referințe
NU SUNT	

Teren

Nr cadastral	Suprafața (mp)*	Observații / Referințe
25514	899	

* Suprafața este determinată în planul de proiecție Stereo 70.



Date referitoare la teren

Crt	Categorie folosință	Intra vilan	Suprafața (mp)	Tarla	Parcelă	Nr. topo	Observații / Referințe
1	curți constructii	DA	626	68	77	-	
2	arabil	DA	274	68	76	-	

Date referitoare la construcții

Crt	Număr	Destinație construcție	Supraf. (mp)	Situație juridică	Observații / Referințe
A1.2		construcții de locuințe	32	Cu acte	Nr. niveluri:1; S. construita la sol:32 mp; S. construita desfasurata:32 mp; Cladire de locuit, regim inaltime P
A1.3		construcții anexa	85	Cu acte	Nr. niveluri:1; S. construita la sol:85 mp; S. construita desfasurata:85 mp; Cladire anexa, regim inaltime P
A1.4		construcții anexa	38	Cu acte	Nr. niveluri:1; S. construita la sol:38 mp; S. construita desfasurata:38 mp; Cladire anexa, regim inaltime P
A1.5		construcții anexa	22	Cu acte	Nr. niveluri:1; S. construita la sol:22 mp; S. construita desfasurata:22 mp; Cladire anexa, regim inaltime P

Lungime Segmente

1) Valorile lungimilor segmentelor sunt obținute din proiecție în plan.

Punct început	X / Y	Punct sfârșit	X / Y	Lungime segment (** (m)
1	574.093,228 375.028,984	2	574.099,655 375.023,725	8.304
2	574.099,655 375.023,725	3	574.104,865 375.019,437	6.748
3	574.104,865 375.019,437	4	574.111,029 375.014,35	7.992
4	574.111,029 375.014,35	5	574.125,062 375.002,813	18.167
5	574.125,062 375.002,813	6	574.131,692 375.010,369	10.052
6	574.131,692 375.010,369	7	574.111,575 375.027,754	26.588
7	574.111,575 375.027,754	8	574.099,023 375.038,757	16.692
8	574.099,023 375.038,757	9	574.084,203 375.051,748	19.708
9	574.084,203 375.051,748	10	574.067,493 375.066,116	22.038
10	574.067,493 375.066,116	11	574.060,797 375.058,451	10.178
11	574.060,797 375.058,451	12	574.072,188 375.048,83	14.91
12	574.072,188 375.048,83	13	574.071,939 375.048,458	0.448
13	574.071,939 375.048,458	14	574.084,767 375.037,284	17.012
14	574.084,767 375.037,284	15	574.084,185 375.036,59	0.906
15	574.084,185 375.036,59	1	574.093,228 375.028,984	11.816

** Lungimile segmentelor sunt determinate în planul de proiecție Stereo 70 și sunt rotunjite la 1 milimetru.

*** Distanța dintre puncte este formată din segmente cumulate ce sunt mai mici decât valoarea 1 milimetru.

**DATE DESPRE IMOBILUL NR. 8054**

Oficiul de Cadastru și Publicitate Imobiliară PRAHOVA
Biroul de Cadastru și Publicitate Imobiliară Ploiești

A. Partea I. Descrierea imobilului

TEREN Intravilan

Adresa: Loc. Zahanaua, Str Principala, Nr. 64, Jud. Prahova

Nr. Crt	Nr cadastral Nr. topografic	Suprafața* (mp)	Observații / Referințe
A1		1.019	Sector cadastral:57 Teren imprejmuit;

Construcții

Crt	Nr cadastral Nr. topografic	Adresa	Observații / Referințe
A1.1		Loc. Zahanaua, Str Principala, Nr. 64, Jud. Prahova	Nr. niveluri:1; S. construita la sol:93 mp; S. construita desfasurata:93 mp; Cladire de locuit, regim inaltime P
A1.2		Loc. Zahanaua, Str Principala, Nr. 64, Jud. Prahova	Nr. niveluri:1; S. construita la sol:58 mp; S. construita desfasurata:58 mp; Cladire anexa, regim inaltime P
A1.3		Loc. Zahanaua, Str Principala, Nr. 64, Jud. Prahova	Nr. niveluri:1; S. construita la sol:38 mp; S. construita desfasurata:38 mp; Cladire anexa, regim inaltime P
A1.4		Loc. Zahanaua, Str Principala, Nr. 64, Jud. Prahova	Nr. niveluri:1; S. construita la sol:20 mp; S. construita desfasurata:20 mp; Cladire anexa, regim inaltime P

B. Partea II. Proprietari și acte

Inscrieri privitoare la dreptul de proprietate și alte drepturi reale	Referințe
/	
Act Administrativ nr. 21214, din 15/07/1994 emis de CJSDPAT PRAHOVA;	
B1 Intabulare, drept de PROPRIETATE, dobandit prin Reconstituire, cota actuala 1/1, cota initiala 1/1 1) ZAMFIR MIHAI MIHAI	A1
Act Administrativ nr. 14456, din 13/09/2024 emis de PRIMĂRIA COMUNEI TÂRGȘORU VECHI (în baza art. 12, alin. 16 din Legea 7);	
B2 Intabulare, drept de PROPRIETATE, dobandit prin Lege, cota actuala 1/1, cota initiala 1/1 1) ZAMFIR MIHAI MIHAI	A1.1, A1.2, A1.3, A1.4

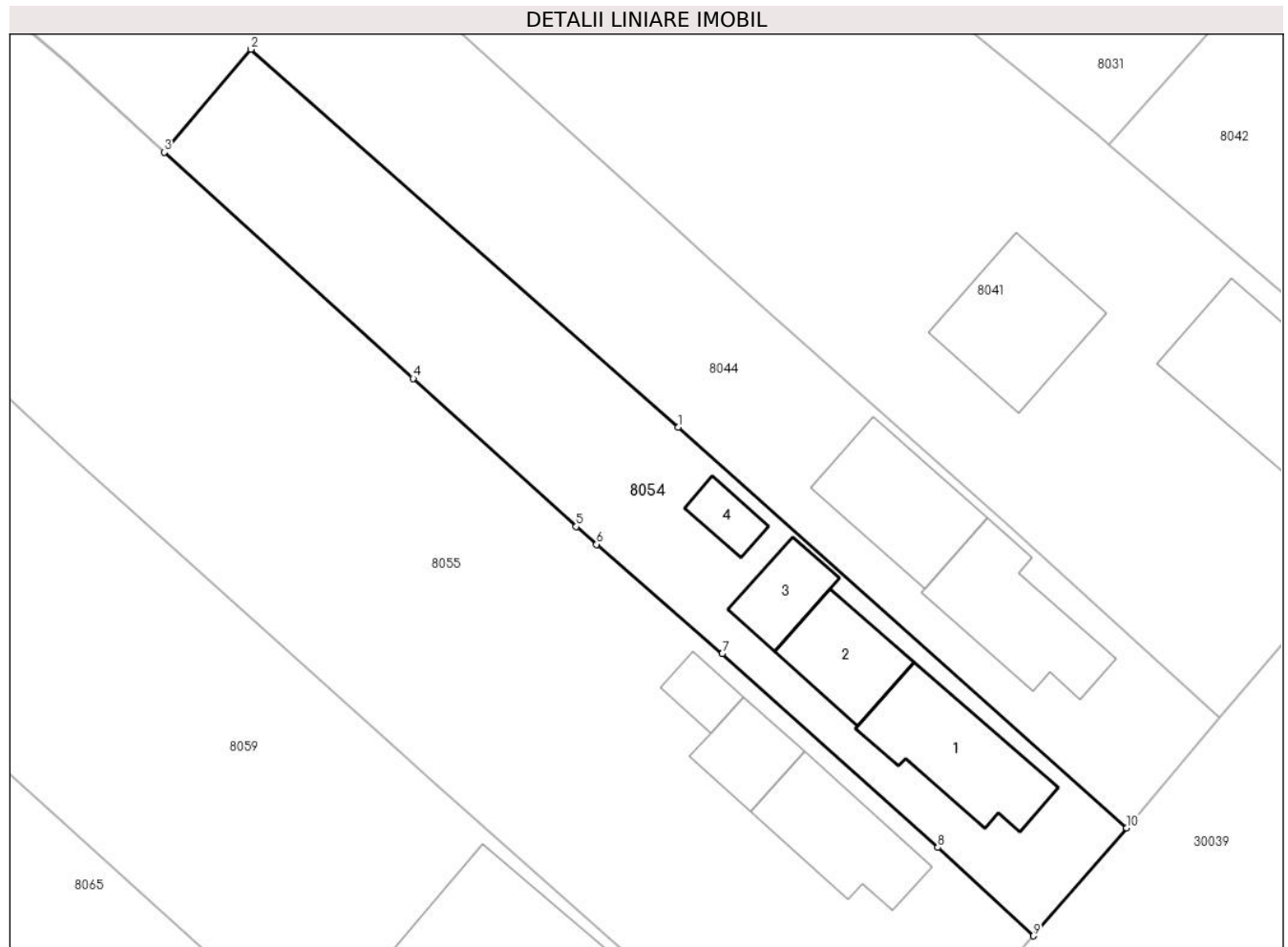
C. Partea III. SARCINI .

Inscrieri privind dezmembramintele dreptului de proprietate, drepturi reale de garanție și sarcini	Referințe
NU SUNT	

Teren

Nr cadastral	Suprafața (mp)*	Observații / Referințe
	1.019	

* Suprafața este determinată în planul de proiecție Stereo 70.



Date referitoare la teren

Crt	Categorie folosință	Intra vilan	Suprafața (mp)	Tarla	Parcelă	Nr. topo	Observații / Referințe
1	curți constructii	DA	533	68	19	-	
2	arabil	DA	486	68	20	-	

Date referitoare la construcții

Crt	Număr	Destinație construcție	Supraf. (mp)	Situație juridică	Observații / Referințe
A1.1		construcții de locuințe	93	Cu acte	Nr. niveluri:1; S. construita la sol:93 mp; S. construita desfasurata:93 mp; Cladire de locuit, regim inaltime P
A1.2		construcții anexa	58	Cu acte	Nr. niveluri:1; S. construita la sol:58 mp; S. construita desfasurata:58 mp; Cladire anexa, regim inaltime P
A1.3		construcții anexa	38	Cu acte	Nr. niveluri:1; S. construita la sol:38 mp; S. construita desfasurata:38 mp; Cladire anexa, regim inaltime P
A1.4		construcții anexa	20	Cu acte	Nr. niveluri:1; S. construita la sol:20 mp; S. construita desfasurata:20 mp; Cladire anexa, regim inaltime P

Lungime Segmente

1) Valorile lungimilor segmentelor sunt obținute din proiecție în plan.

Punct început	X / Y	Punct sfârșit	X / Y	Lungime segment (** (m)
1	573.953,232 375.039,363	2	573.919,44 375.069,211	45.087
2	573.919,44 375.069,211	3	573.912,595 375.061,089	10.622
3	573.912,595 375.061,089	4	573.932,274 375.043,22	26.581
4	573.932,274 375.043,22	5	573.945,154 375.031,525	17.397
5	573.945,154 375.031,525	6	573.946,774 375.030,115	2.148
6	573.946,774 375.030,115	7	573.956,695 375.021,484	13.15
7	573.956,695 375.021,484	8	573.973,728 375.006,183	22.896
8	573.973,728 375.006,183	9	573.981,292 374.999,202	10.293
9	573.981,292 374.999,202	10	573.988,659 375.007,725	11.266
10	573.988,659 375.007,725	1	573.953,232 375.039,363	47.498

** Lungimile segmentelor sunt determinate în planul de proiecție Stereo 70 și sunt rotunjite la 1 milimetru.

*** Distanța dintre puncte este formată din segmente cumulate ce sunt mai mici decât valoarea 1 milimetru.

**DATE DESPRE IMOBILUL NR. 8055**

Oficiul de Cadastru și Publicitate Imobiliară PRAHOVA
Biroul de Cadastru și Publicitate Imobiliară Ploiești

A. Partea I. Descrierea imobilului

TEREN Intravilan

Adresa: Loc. Zahanaua, Str Principala, Nr. 66, Jud. Prahova

Nr. Crt	Nr cadastral Nr. topografic	Suprafața* (mp)	Observații / Referințe
A1		2.769	Sector cadastral:57 Teren imprejmuit;

Construcții

Crt	Nr cadastral Nr. topografic	Adresa	Observații / Referințe
A1.1		Loc. Zahanaua, Str Principala, Nr. 66, Jud. Prahova	Nr. niveluri:1; S. construita la sol:81 mp; S. construita desfasurata:81 mp; Cladire de locuit, regim inaltime P
A1.2		Loc. Zahanaua, Str Principala, Nr. 66, Jud. Prahova	Nr. niveluri:1; S. construita la sol:41 mp; S. construita desfasurata:41 mp; Cladire anexa, regim inaltime P
A1.3		Loc. Zahanaua, Str Principala, Nr. 66, Jud. Prahova	Nr. niveluri:1; S. construita la sol:21 mp; S. construita desfasurata:21 mp; Cladire anexa, regim inaltime P

B. Partea II. Proprietari și acte

Inscrieri privitoare la dreptul de proprietate și alte drepturi reale		Referințe
/		
Act Administrativ nr. 21230, din 19/07/1994 emis de CJSDPAT PRAHOVA;		
B1	Intabulare, drept de PROPRIETATE, dobandit prin Reconstituire, cota actuala 1/1, cota initiala 1/1 1) CIOBANU RADU JAN	A1
Act Administrativ nr. 14456, din 13/09/2024 emis de PRIMĂRIA COMUNEI TÂRGȘORU VECHI (în baza art. 12, alin. 16 din Legea 7);		
B2	Intabulare, drept de PROPRIETATE, dobandit prin Lege, cota actuala 1/1, cota initiala 1/1 1) CIOBANU RADU JAN	A1.1, A1.2, A1.3

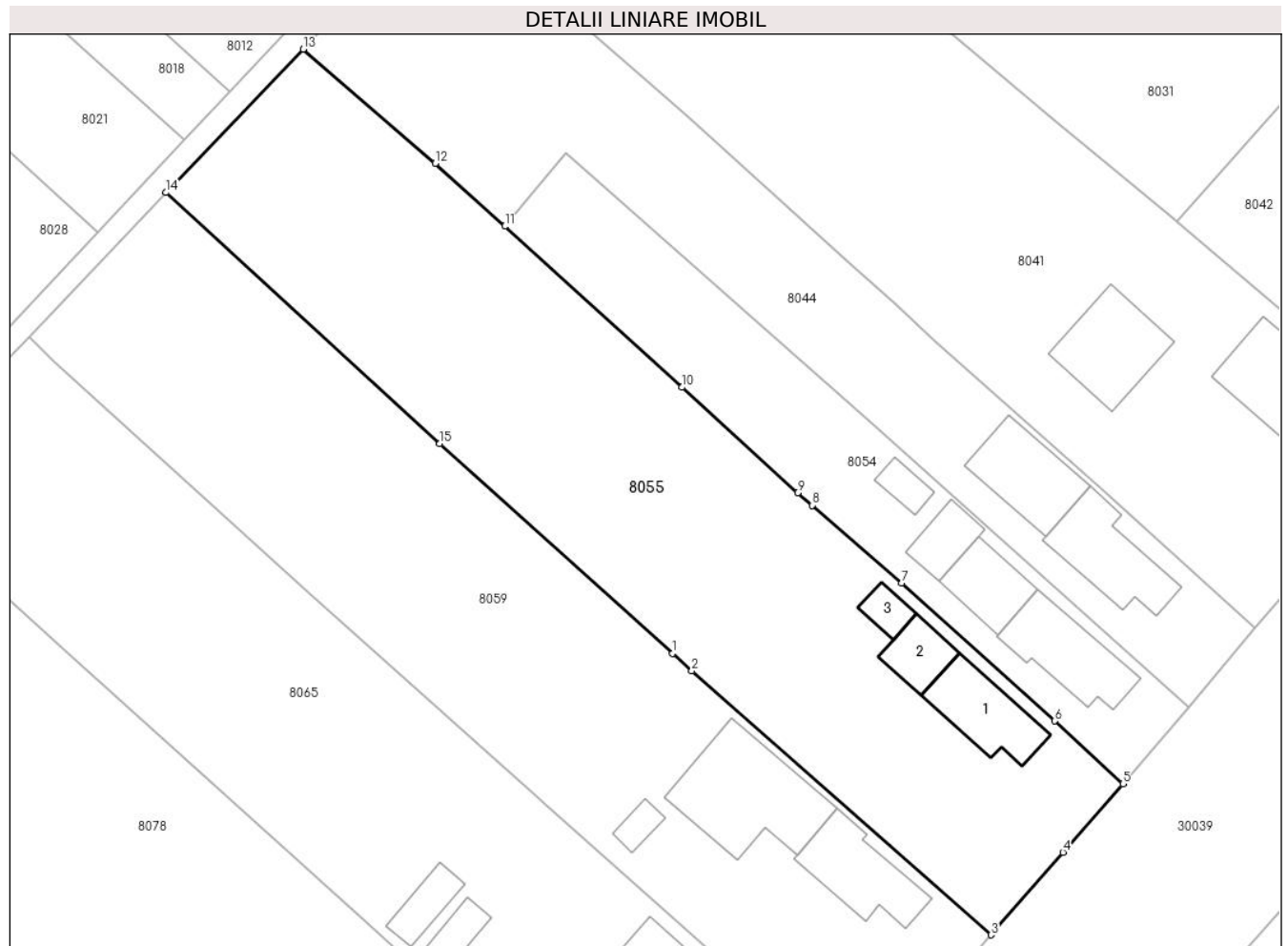
C. Partea III. SARCINI .

Inscrieri privind dezmembramintele dreptului de proprietate, drepturi reale de garanție și sarcini	Referințe
NU SUNT	

Teren

Nr cadastral	Suprafața (mp)*	Observații / Referințe
	2.769	

* Suprafața este determinată în planul de proiecție Stereo 70.



Date referitoare la teren

Crt	Categorie folosință	Intra vilan	Suprafața (mp)	Tarla	Parcelă	Nr. topo	Observații / Referințe
1	curți constructii	DA	1.055	68	17	-	
2	arabil	DA	1.713	68	18	-	

Date referitoare la construcții

Crt	Număr	Destinație construcție	Supraf. (mp)	Situație juridică	Observații / Referințe
A1.1		construcții de locuințe	81	Cu acte	Nr. niveluri:1; S. construita la sol:81 mp; S. construita desfasurata:81 mp; Cladire de locuit, regim inaltime P
A1.2		construcții anexa	41	Cu acte	Nr. niveluri:1; S. construita la sol:41 mp; S. construita desfasurata:41 mp; Cladire anexa, regim inaltime P
A1.3		construcții anexa	21	Cu acte	Nr. niveluri:1; S. construita la sol:21 mp; S. construita desfasurata:21 mp; Cladire anexa, regim inaltime P

Lungime Segmente

1) Valorile lungimilor segmentelor sunt obținute din proiecție în plan.

Punct început	X / Y	Punct sfârșit	X / Y	Lungime segment (** (m)

Punct început	X / Y	Punct sfârșit	X / Y	Lungime segment (** (m)
1	573.931,26 375.013,67	2	573.933,399 375.011,743	2.879
2	573.933,399 375.011,743	3	573.966,638 374.982,444	44.309
3	573.966,638 374.982,444	4	573.974,628 374.991,618	12.166
4	573.974,628 374.991,618	5	573.981,292 374.999,202	10.096
5	573.981,292 374.999,202	6	573.973,728 375.006,183	10.293
6	573.973,728 375.006,183	7	573.956,695 375.021,484	22.896
7	573.956,695 375.021,484	8	573.946,774 375.030,115	13.15
8	573.946,774 375.030,115	9	573.945,154 375.031,525	2.148
9	573.945,154 375.031,525	10	573.932,274 375.043,22	17.397
10	573.932,274 375.043,22	11	573.912,595 375.061,089	26.581
11	573.912,595 375.061,089	12	573.904,886 375.068,088	10.412
12	573.904,886 375.068,088	13	573.890,198 375.080,746	19.39
13	573.890,198 375.080,746	14	573.874,977 375.064,829	22.023
14	573.874,977 375.064,829	15	573.905,388 375.036,983	41.234
15	573.905,388 375.036,983	1	573.931,26 375.013,67	34.826

** Lungimile segmentelor sunt determinate în planul de proiecție Stereo 70 și sunt rotunjite la 1 milimetru.

*** Distanța dintre puncte este formată din segmente cumulate ce sunt mai mici decât valoarea 1 milimetru.

**DATE DESPRE IMOBILUL NR. 8056**

Oficiul de Cadastru și Publicitate Imobiliară PRAHOVA
Biroul de Cadastru și Publicitate Imobiliară Ploiești

A. Partea I. Descrierea imobilului

TEREN Necunoscut

Nr. CF vechi:508
Nr. cadastral vechi:788

Adresa: Loc. Zahanaua, Str Principala, Nr. 63, Jud. Prahova

Nr. Crt	Nr cadastral Nr. topografic	Suprafața* (mp)	Observații / Referințe
A1	25487	1.008	Sector cadastral:60 Teren neimprejmuit;

Construcții

Crt	Nr cadastral Nr. topografic	Adresa	Observații / Referințe
A1.1		Loc. Zahanaua, Str Principala, Nr. 63, Jud. Prahova	Nr. niveluri:2; S. construita la sol:117 mp; S. construita desfasurata:234 mp; Cladire de locuit, regim inaltime P+1
A1.2		Loc. Zahanaua, Str Principala, Nr. 63, Jud. Prahova	Nr. niveluri:1; S. construita la sol:19 mp; S. construita desfasurata:19 mp; Cladire anexa, regim inaltime P
A1.3		Loc. Zahanaua, Str Principala, Nr. 63, Jud. Prahova	Nr. niveluri:1; S. construita la sol:49 mp; S. construita desfasurata:49 mp; Cladire anexa, regim inaltime P

B. Partea II. Proprietari și acte

Inscrieri privitoare la dreptul de proprietate și alte drepturi reale	Referințe
5300 / 31/03/2004	
Act Notarial nr. 152/2004, din 31/03/2004 emis de BNP;	
B1	Intabulare, drept de PROPRIETATE cumparare ca bun comun, dobandit prin Conventie, cota actuala 1/1, cota initiala 1/1 1) PAUN MARIAN 2) PAUN SVETLANA IOANA <i>OBSERVATII: (provenita din conversia CF 508)</i>
/	
Act Administrativ nr. 14456, din 13/09/2024 emis de PRIMĂRIA COMUNEI TÂRGȘORU VECHI (în baza art. 12, alin. 16 din Legea 7);	
B2	Intabulare, drept de PROPRIETATE, dobandit prin Lege, cota actuala 1/1, cota initiala 1/1 1) PAUN MARIAN 2) PAUN SVETLANA IOANA

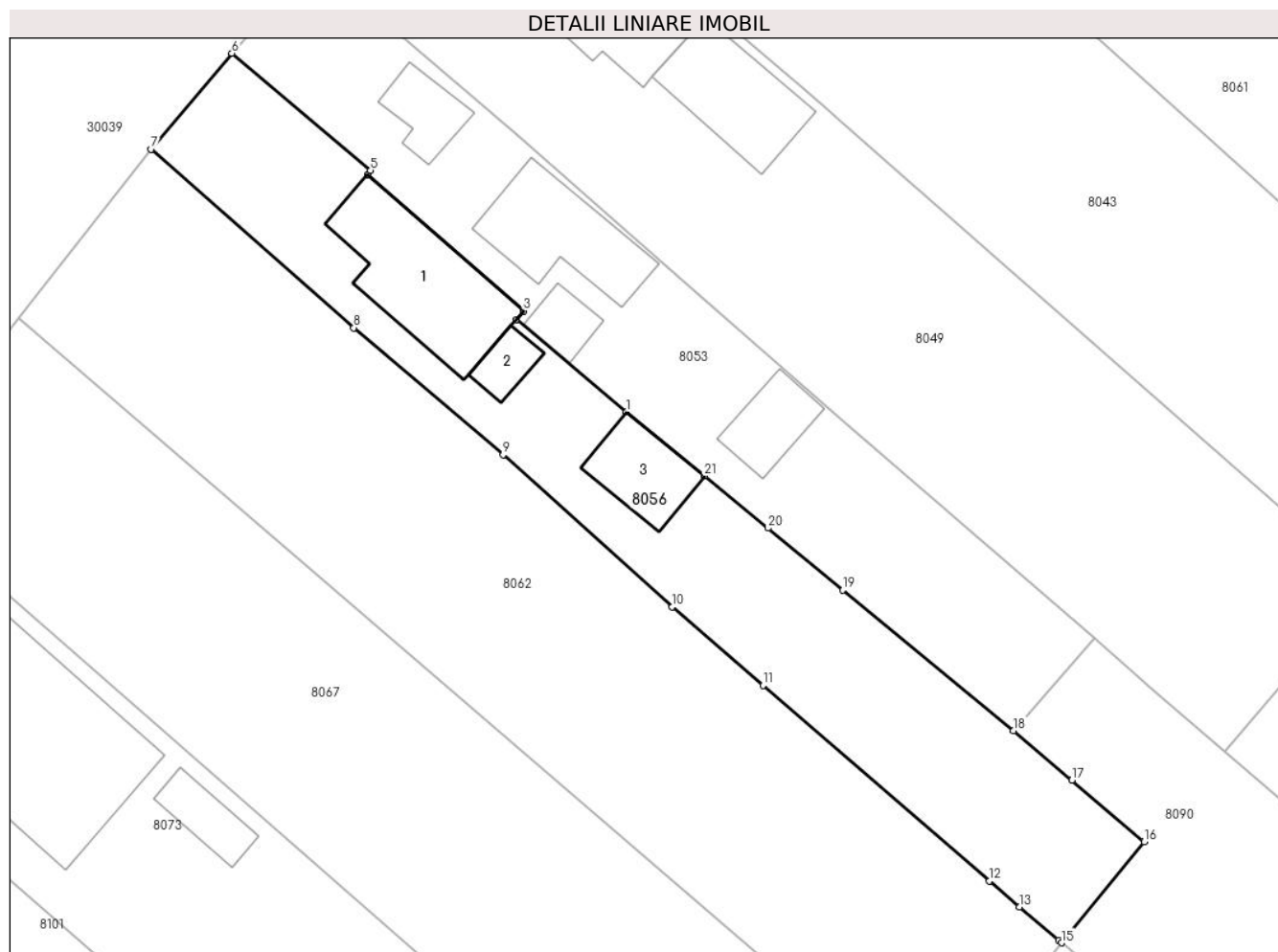
C. Partea III. SARCINI .

Inscrieri privind dezmembramintele dreptului de proprietate, drepturi reale de garanție și sarcini	Referințe
NU SUNT	

Teren

Nr cadastral	Suprafața (mp)*	Observații / Referințe
25487	1.008	

* Suprafața este determinată în planul de proiecție Stereo 70.



Date referitoare la teren

Crt	Categorie folosință	Intravilan	Suprafața (mp)	Tarla	Parcelă	Nr. topo	Observații / Referințe
1	curți constructii	DA	667	68	76	-	
2	arabil	DA	258	68	77	-	
3	arabil	NU	84	68	77	-	

Date referitoare la construcții

Crt	Număr	Destinație construcție	Supraf. (mp)	Situație juridică	Observații / Referințe
A1.1		construcții de locuințe	117	Cu acte	Nr. niveluri:2; S. construita la sol:117 mp; S. construita desfasurata:234 mp; Cladire de locuit, regim inaltime P+1
A1.2		construcții anexa	19	Cu acte	Nr. niveluri:1; S. construita la sol:19 mp; S. construita desfasurata:19 mp; Cladire anexa, regim inaltime P
A1.3		construcții anexa	49	Cu acte	Nr. niveluri:1; S. construita la sol:49 mp; S. construita desfasurata:49 mp; Cladire anexa, regim inaltime P

Lungime Segmente

1) Valorile lungimilor segmentelor sunt obținute din proiecție în plan.

Punct început	X / Y	Punct sfârșit	X / Y	Lungime segment (** (m)
1	574.093,228 375.028,984	2	574.084,185 375.036,59	11.816
3	574.084,767 375.037,284	4	574.071,939 375.048,458	17.012
5	574.072,188 375.048,83	6	574.060,797 375.058,451	14.91
7	574.054,174 375.050,56	8	574.070,815 375.035,894	22.181
9	574.083,089 375.025,457	10	574.096,995 375.012,957	18.698
11	574.104,465 375.006,505	12	574.123,067 374.990,437	24.581
13	574.125,528 374.988,311	14	574.128,754 374.985,579	4.227
15	574.128,993 374.985,376	16	574.135,783 374.993,665	10.715
17	574.129,851 374.998,727	18	574.125,062 375.002,813	6.295
19	574.111,029 375.014,35	20	574.104,865 375.019,437	7.992
21	574.099,655 375.023,725	1	574.093,228 375.028,984	8.304

Punct început	X / Y	Punct sfârșit	X / Y	Lungime segment (** (m)
2	574.084,185 375.036,59	3	574.084,767 375.037,284	0.906
4	574.071,939 375.048,458	5	574.072,188 375.048,83	0.448
6	574.060,797 375.058,451	7	574.054,174 375.050,56	10.302
8	574.070,815 375.035,894	9	574.083,089 375.025,457	16.112
10	574.096,995 375.012,957	11	574.104,465 375.006,505	9.871
12	574.123,067 374.990,437	13	574.125,528 374.988,311	3.252
14	574.128,754 374.985,579	15	574.128,993 374.985,376	0.314
16	574.135,783 374.993,665	17	574.129,851 374.998,727	7.798
18	574.125,062 375.002,813	19	574.111,029 375.014,35	18.167
20	574.104,865 375.019,437	21	574.099,655 375.023,725	6.748

** Lungimile segmentelor sunt determinate în planul de proiecție Stereo 70 și sunt rotunjite la 1 milimetru.

*** Distanța dintre puncte este formată din segmente cumulate ce sunt mai mici decât valoarea 1 milimetru.

**DATE DESPRE IMOBILUL NR. 8057**

Oficiul de Cadastru și Publicitate Imobiliară PRAHOVA
Biroul de Cadastru și Publicitate Imobiliară Ploiești

A. Partea I. Descrierea imobilului

TEREN Extravilan

Adresa: Jud. Prahova

Nr. Crt	Nr cadastral Nr. topografic	Suprafața* (mp)	Observații / Referințe
A1		1.200	Sector cadastral:56 Teren neimprejmuit;

B. Partea II. Proprietari și acte

Inscrieri privitoare la dreptul de proprietate și alte drepturi reale		Referințe
/		
Act Administrativ nr. 73369, din 31/03/1998 emis de CJSDPAT PRAHOVA;		
B1	Intabulare, drept de PROPRIETATE, dobandit prin Reconstituire, cota actuala 1/1, cota initiala 1/1 1) FRÎNCU P STANA	A1

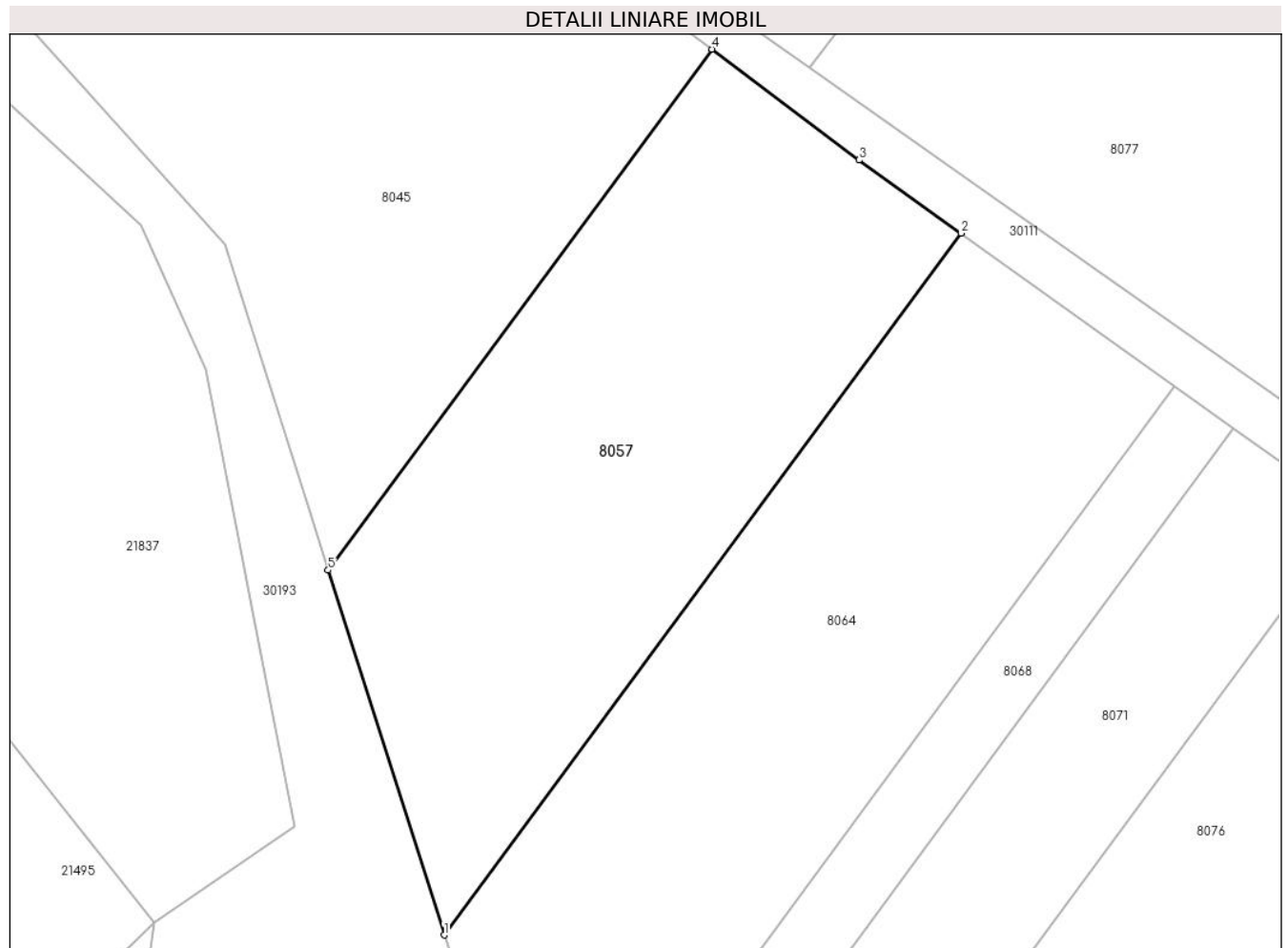
C. Partea III. SARCINI .

Inscrieri privind dezmembramintele dreptului de proprietate, drepturi reale de garanție și sarcini	Referințe
NU SUNT	

Teren

Nr cadastral	Suprafața (mp)*	Observații / Referințe
	1.200	

* Suprafața este determinată în planul de proiecție Stereo 70.



Date referitoare la teren

Crt	Categorie folosință	Intravilan	Suprafața (mp)	Tarla	Parcelă	Nr. topo	Observații / Referințe
1	arabil	NU	1.200	47	269/3	-	

Lungime Segmente

1) Valorile lungimilor segmentelor sunt obținute din proiecție în plan.

Punct început	X / Y	Punct sfârșit	X / Y	Lungime segment (** (m)
1	573.127,656 374.986,532	2	573.164,613 375.036,652	62.272
2	573.164,613 375.036,652	3	573.157,317 375.041,875	8.973
3	573.157,317 375.041,875	4	573.146,791 375.049,795	13.173
4	573.146,791 375.049,795	5	573.119,353 375.012,585	46.232
5	573.119,353 375.012,585	1	573.127,656 374.986,532	27.344

**** Lungimile segmentelor sunt determinate în planul de proiecție Stereo 70 și sunt rotunjite la 1 milimetru.**

***** Distanța dintre puncte este formată din segmente cumulate ce sunt mai mici decât valoarea 1 milimetru.**

**DATE DESPRE IMOBILUL NR. 8058**

Oficiul de Cadastru și Publicitate Imobiliară PRAHOVA
Biroul de Cadastru și Publicitate Imobiliară Ploiești

A. Partea I. Descrierea imobilului

TEREN Extravilan

Adresa: Jud. Prahova

Nr. Crt	Nr cadastral Nr. topografic	Suprafața* (mp)	Observații / Referințe
A1		3.200	Sector cadastral:57 Teren neimprejmuit;

B. Partea II. Proprietari și acte

Inscrieri privitoare la dreptul de proprietate și alte drepturi reale		Referințe
/		
Act Administrativ nr. 485, din 05/12/2006 emis de CJSDPAT PRAHOVA;		
B1	Intabulare, drept de PROPRIETATE, dobandit prin Reconstituire, cota actuala 1/1, cota initiala 1/1 1) IACOB GH GHEORGHE 2) IACOB GH ION	A1

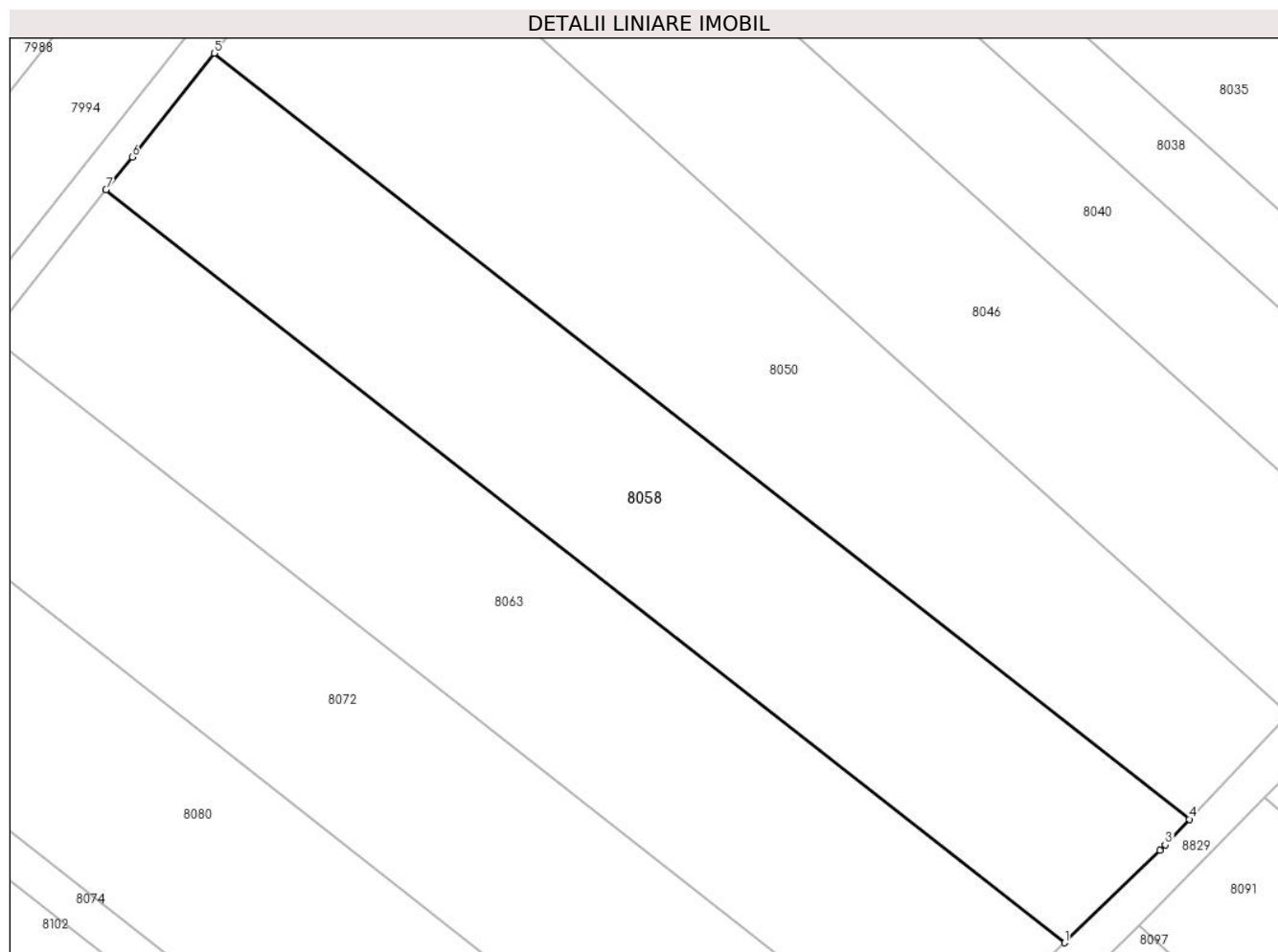
C. Partea III. SARCINI .

Inscrieri privind dezmembramintele dreptului de proprietate, drepturi reale de garanție și sarcini	Referințe
NU SUNT	

Teren

Nr cadastral	Suprafața (mp)*	Observații / Referințe
	3.200	

* Suprafața este determinată în planul de proiecție Stereo 70.



Date referitoare la teren

Crt	Categorie folosință	Intra vilan	Suprafața (mp)	Tarla	Parcelă	Nr. topo	Observații / Referințe
1	arabil	NU	3.200	44	229/4	-	

Lungime Segmente

1) Valorile lungimilor segmentelor sunt obținute din proiecție în plan.

Punct început	X / Y	Punct sfârșit	X / Y	Lungime segment (** (m)
1	573.777,186 374.966,105	2	573.788,83 374.977,416	16.233
2	573.788,83 374.977,416	3	573.789,492 374.978,059	0.923
3	573.789,492 374.978,059	4	573.792,445 374.981,19	4.304
4	573.792,445 374.981,19	5	573.673,252 375.074,769	151.539
5	573.673,252 375.074,769	6	573.663,208 375.062,101	16.167

Punct început	X / Y	Punct sfârșit	X / Y	Lungime segment (** (m)
6	573.663,208 375.062,101	7	573.660,026 375.058,088	5.121
7	573.660,026 375.058,088	1	573.777,186 374.966,105	148.954

** Lungimile segmentelor sunt determinate în planul de proiecție Stereo 70 și sunt rotunjite la 1 milimetru.

*** Distanța dintre puncte este formată din segmente cumulate ce sunt mai mici decât valoarea 1 milimetru.

**DATE DESPRE IMOBILUL NR. 8059**

Oficiul de Cadastru și Publicitate Imobiliară PRAHOVA
Biroul de Cadastru și Publicitate Imobiliară Ploiești

A. Partea I. Descrierea imobilului

TEREN Intravilan

Adresa: Loc. Zahanaua, Str Principala, Nr. 68, Jud. Prahova

Nr. Crt	Nr cadastral Nr. topografic	Suprafața* (mp)	Observații / Referințe
A1		2.725	Sector cadastral:57 Teren imprejmuit;

Construcții

Crt	Nr cadastral Nr. topografic	Adresa	Observații / Referințe
A1.1		Loc. Zahanaua, Str Principala, Nr. 68, Jud. Prahova	Nr. niveluri:1; S. construita la sol:91 mp; S. construita desfasurata:91 mp; Cladire de locuit, regim inaltime P
A1.2		Loc. Zahanaua, Str Principala, Nr. 68, Jud. Prahova	Nr. niveluri:1; S. construita la sol:154 mp; S. construita desfasurata:154 mp; Cladire anexa, regim inaltime P
A1.3		Loc. Zahanaua, Str Principala, Nr. 68, Jud. Prahova	Nr. niveluri:1; S. construita la sol:16 mp; S. construita desfasurata:16 mp; Cladire anexa, regim inaltime P

B. Partea II. Proprietari și acte

Inscrieri privitoare la dreptul de proprietate și alte drepturi reale		Referințe
/		
Act Administrativ nr. 21217, din 15/07/1994 emis de CJSDPAT PRAHOVA;		
B1	Intabulare, drept de PROPRIETATE, dobandit prin Reconstituire, cota actuala 1/1, cota initiala 1/1 1) VASILE PETRE NICOLAE	A1
Act Administrativ nr. 14456, din 13/09/2024 emis de PRIMĂRIA COMUNEI TÂRGȘORU VECHI (în baza art. 12, alin. 16 din Legea 7);		
B2	Intabulare, drept de PROPRIETATE, dobandit prin Lege, cota actuala 1/1, cota initiala 1/1 1) VASILE PETRE NICOLAE	A1.1, A1.2, A1.3

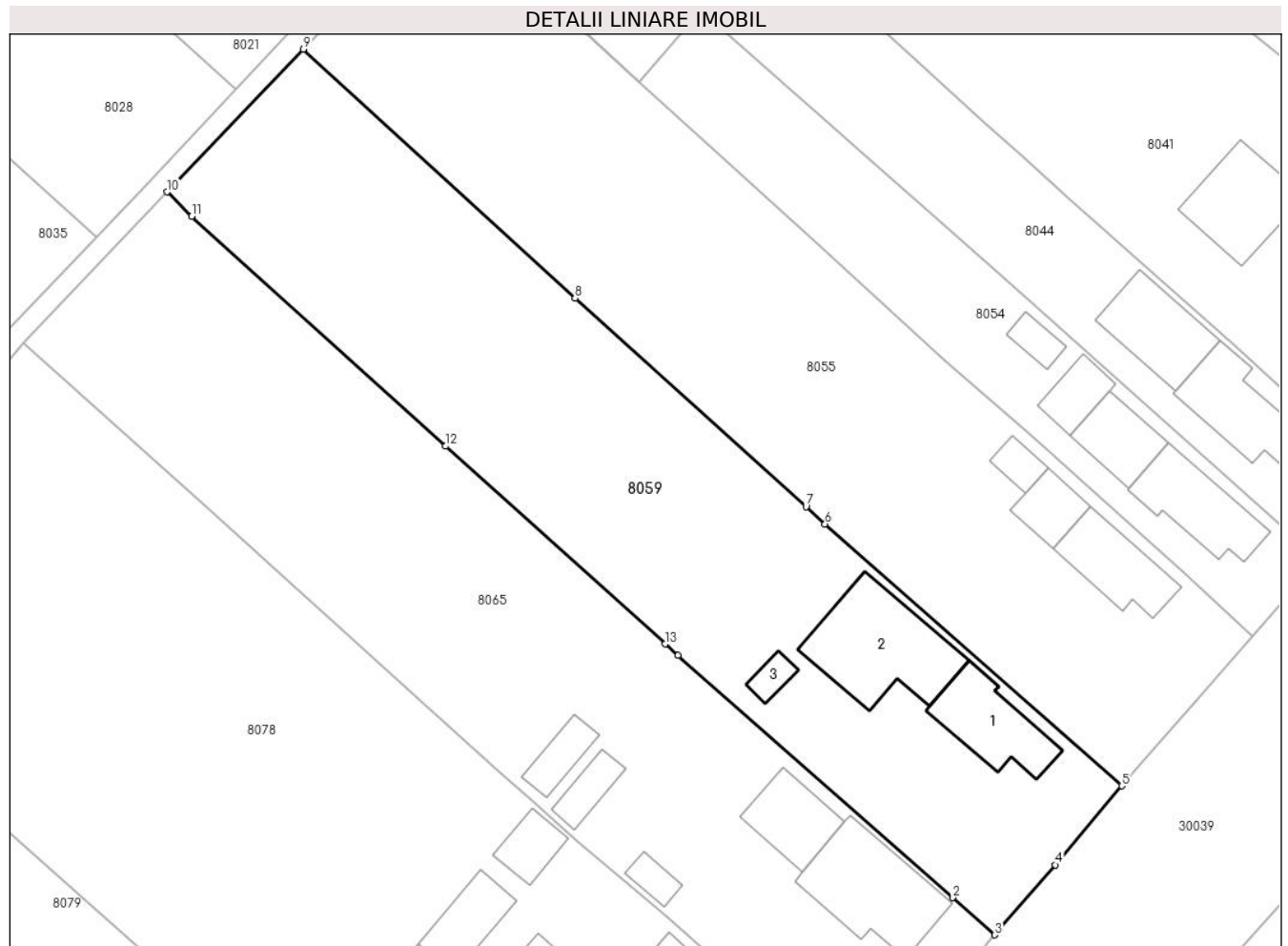
C. Partea III. SARCINI .

Inscrieri privind dezmembramintele dreptului de proprietate, drepturi reale de garanție și sarcini	Referințe
NU SUNT	

Teren

Nr cadastral	Suprafața (mp)*	Observații / Referințe
	2.725	

* Suprafața este determinată în planul de proiecție Stereo 70.



Date referitoare la teren

Crt	Categorie folosință	Intravilan	Suprafața (mp)	Tarla	Parcelă	Nr. topo	Observații / Referințe
1	curți construcții	DA	1.035	68	15	-	
2	arabil	DA	1.690	68	16	-	

Date referitoare la construcții

Crt	Număr	Destinație construcție	Supraf. (mp)	Situație juridică	Observații / Referințe
A1.1		construcții de locuințe	91	Cu acte	Nr. niveluri:1; S. construita la sol:91 mp; S. construita desfasurata:91 mp; Cladire de locuit, regim inaltime P
A1.2		construcții anexa	154	Cu acte	Nr. niveluri:1; S. construita la sol:154 mp; S. construita desfasurata:154 mp; Cladire anexa, regim inaltime P
A1.3		construcții anexa	16	Cu acte	Nr. niveluri:1; S. construita la sol:16 mp; S. construita desfasurata:16 mp; Cladire anexa, regim inaltime P

Lungime Segmente

1) Valorile lungimilor segmentelor sunt obținute din proiecție în plan.

Punct început	X / Y	Punct sfârșit	X / Y	Lungime segment (** (m)

Punct început	X / Y	Punct sfârșit	X / Y	Lungime segment (** (m)
1	573.916,936 374.997,031	2	573.947,712 374.969,948	40.996
2	573.947,712 374.969,948	3	573.952,409 374.965,79	6.273
3	573.952,409 374.965,79	4	573.959,17 374.973,626	10.35
4	573.959,17 374.973,626	5	573.966,638 374.982,444	11.555
5	573.966,638 374.982,444	6	573.933,399 375.011,743	44.309
6	573.933,399 375.011,743	7	573.931,26 375.013,67	2.879
7	573.931,26 375.013,67	8	573.905,388 375.036,983	34.826
8	573.905,388 375.036,983	9	573.874,977 375.064,829	41.234
9	573.874,977 375.064,829	10	573.859,72 375.048,873	22.076
10	573.859,72 375.048,873	11	573.862,47 375.046,135	3.881
11	573.862,47 375.046,135	12	573.890,907 375.020,438	38.328
12	573.890,907 375.020,438	13	573.915,487 374.998,306	33.076
13	573.915,487 374.998,306	1	573.916,936 374.997,031	1.93

** Lungimile segmentelor sunt determinate în planul de proiecție Stereo 70 și sunt rotunjite la 1 milimetru.

*** Distanța dintre puncte este formată din segmente cumulate ce sunt mai mici decât valoarea 1 milimetru.

**DATE DESPRE IMOBILUL NR. 8060**

Oficiul de Cadastru și Publicitate Imobiliară PRAHOVA
Biroul de Cadastru și Publicitate Imobiliară Ploiești

A. Partea I. Descrierea imobilului

TEREN Extravilan

Adresa: Jud. Prahova

Nr. Crt	Nr cadastral Nr. topografic	Suprafața* (mp)	Observații / Referințe
A1		4.174	Sector cadastral:60 Teren neimprejmuit;

B. Partea II. Proprietari și acte

Inscrieri privitoare la dreptul de proprietate și alte drepturi reale	Referințe
/	
Act Administrativ nr. 21201, din 14/07/1994 emis de CJSDPAT PRAHOVA;	
B1	A1
Intabulare, drept de PROPRIETATE, dobandit prin Reconstituire, cota actuala 1/1, cota initiala 1/1	
1) PETCU VASILE STELIAN	

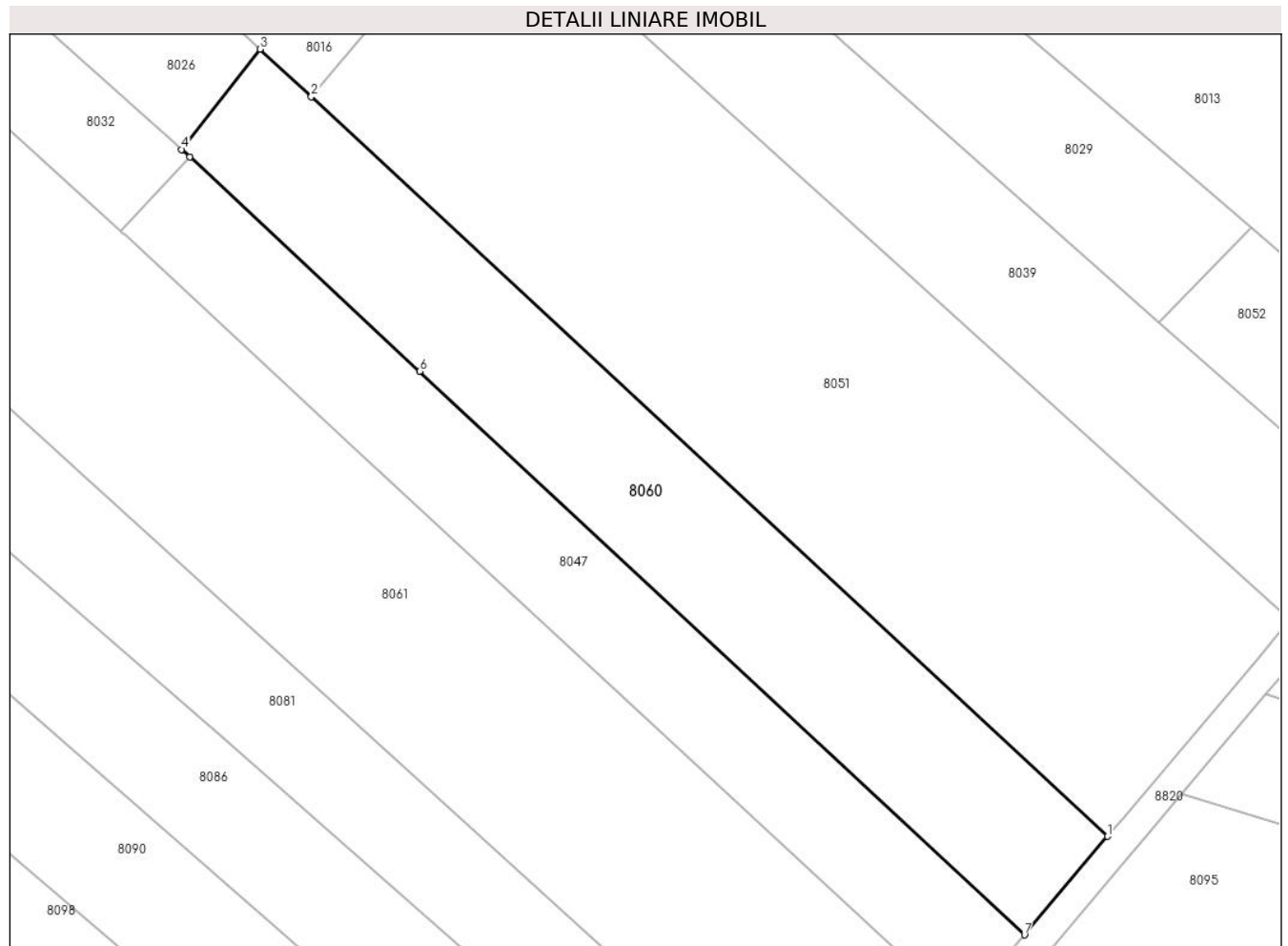
C. Partea III. SARCINI .

Inscrieri privind dezmembramintele dreptului de proprietate, drepturi reale de garanție și sarcini	Referințe
NU SUNT	

Teren

Nr cadastral	Suprafața (mp)*	Observații / Referințe
	4.174	

* Suprafața este determinată în planul de proiecție Stereo 70.



Date referitoare la teren

Crt	Categorie folosință	Intravilan	Suprafața (mp)	Tarla	Parcelă	Nr. topo	Observații / Referințe
1	arabil	NU	4.174	45	232/19	-	

Lungime Segmente

1) Valorile lungimilor segmentelor sunt obținute din proiecție în plan.

Punct început	X / Y	Punct sfârșit	X / Y	Lungime segment (** (m)
1	574.350,485 374.957,265	2	574.216,39 375.081,643	182.897
2	574.216,39 375.081,643	3	574.207,751 375.089,656	11.783
3	574.207,751 375.089,656	4	574.194,546 375.072,792	21.419
4	574.194,546 375.072,792	5	574.195,929 375.071,552	1.857
5	574.195,929 375.071,552	6	574.234,669 375.035,487	52.929

Punct început	X / Y	Punct sfârșit	X / Y	Lungime segment (** (m)
6	574.234,669 375.035,487	7	574.336,492 374.940,696	139.116
7	574.336,492 374.940,696	1	574.350,485 374.957,265	21.687

** Lungimile segmentelor sunt determinate în planul de proiecție Stereo 70 și sunt rotunjite la 1 milimetru.

*** Distanța dintre puncte este formată din segmente cumulate ce sunt mai mici decât valoarea 1 milimetru.

**DATE DESPRE IMOBILUL NR. 8061**

Oficiul de Cadastru și Publicitate Imobiliară PRAHOVA
Biroul de Cadastru și Publicitate Imobiliară Ploiești

A. Partea I. Descrierea imobilului

TEREN Necunoscut

Adresa: Loc. Zahanaua, Str Principala, Nr. 55, Jud. Prahova

Nr. Crt	Nr cadastral Nr. topografic	Suprafața* (mp)	Observații / Referințe
A1	30320	Din acte: 9.712 Maturata: 9.725	Sector cadastral:60 Teren imprejmuit;

Construcții

Crt	Nr cadastral Nr. topografic	Adresa	Observații / Referințe
A1.1	30320-C1	Loc. Zahanaua, Str Principala, Nr. 55, Jud. Prahova	Nr. niveluri:1; S. construita la sol:159 mp; S. construita desfasurata:159 mp; C1- Locuinta Sc. desfasurata P=159mp, an construire 1961
A1.2	30320-C2	Loc. Zahanaua, Str Principala, Nr. 55, Jud. Prahova	Nr. niveluri:1; S. construita la sol:49 mp; S. construita desfasurata:49 mp; C2- Anexa Sc. desfasurata P=49mp, an construire 1974
A1.3	30320-C3	Loc. Zahanaua, Str Principala, Nr. 55, Jud. Prahova	Nr. niveluri:1; S. construita la sol:95 mp; S. construita desfasurata:95 mp; C3- Anexa Sc. desfasurata P=95mp, an construire 1974
A1.4	30320-C4	Loc. Zahanaua, Str Principala, Nr. 55, Jud. Prahova	Nr. niveluri:1; S. construita la sol:28 mp; S. construita desfasurata:28 mp; C4- Anexa Sc. desfasurata P= 28mp, an construire 1974
A1.5		Loc. Zahanaua, Str Principala, Nr. 55, Jud. Prahova	Nr. niveluri:1; S. construita la sol:37 mp; S. construita desfasurata:37 mp; Cladire anexa, regim inaltime P

B. Partea II. Proprietari și acte

Inscrieri privitoare la dreptul de proprietate și alte drepturi reale	Referințe
48953 / 03/04/2023	
Act Administrativ nr. 17, din 07/03/2014 emis de PARLAMENTUL ROMANIEI;	
B1	se notează faptul ca imobilul înscris in prezenta carte funciara se afla sub incidenta art.3 alin.(1) din Legea nr.17/2014
Act Notarial nr. 121, din 28/03/2018 emis de NP DINU VLAD ALEXANDRU (act administrativ nr 21220 din 18.07.1994, emis de COMISIA JUDETEANA PRAHOVA;act administrativ nr 4400 din 17.03.2023, emis de PRIMARIA TARGSORU VECHI);	
B2	Intabulare, drept de PROPRIETATEsuccesiune si iesire din indiviziune, dobandit prin Conventie, cota actuala 1/1, cota initiala 1/1 1) STOICEA IONEL
B3	Intabulare, drept de PROPRIETATEsuccesiune si iesire din indiviziune, dobandit prin Conventie, cota actuala 1/1, cota initiala 1/1 1) STOICEA IONEL
/	
Act Administrativ nr. 14456, din 13/09/2024 emis de PRIMARIA COMUNEI TARGȘORU VECHI (în baza art. 12, alin. 16 din Legea 7);	
B4	Intabulare, drept de PROPRIETATE, dobandit prin Lege, cota actuala 1/1, cota initiala 1/1 1) STOICEA IONEL

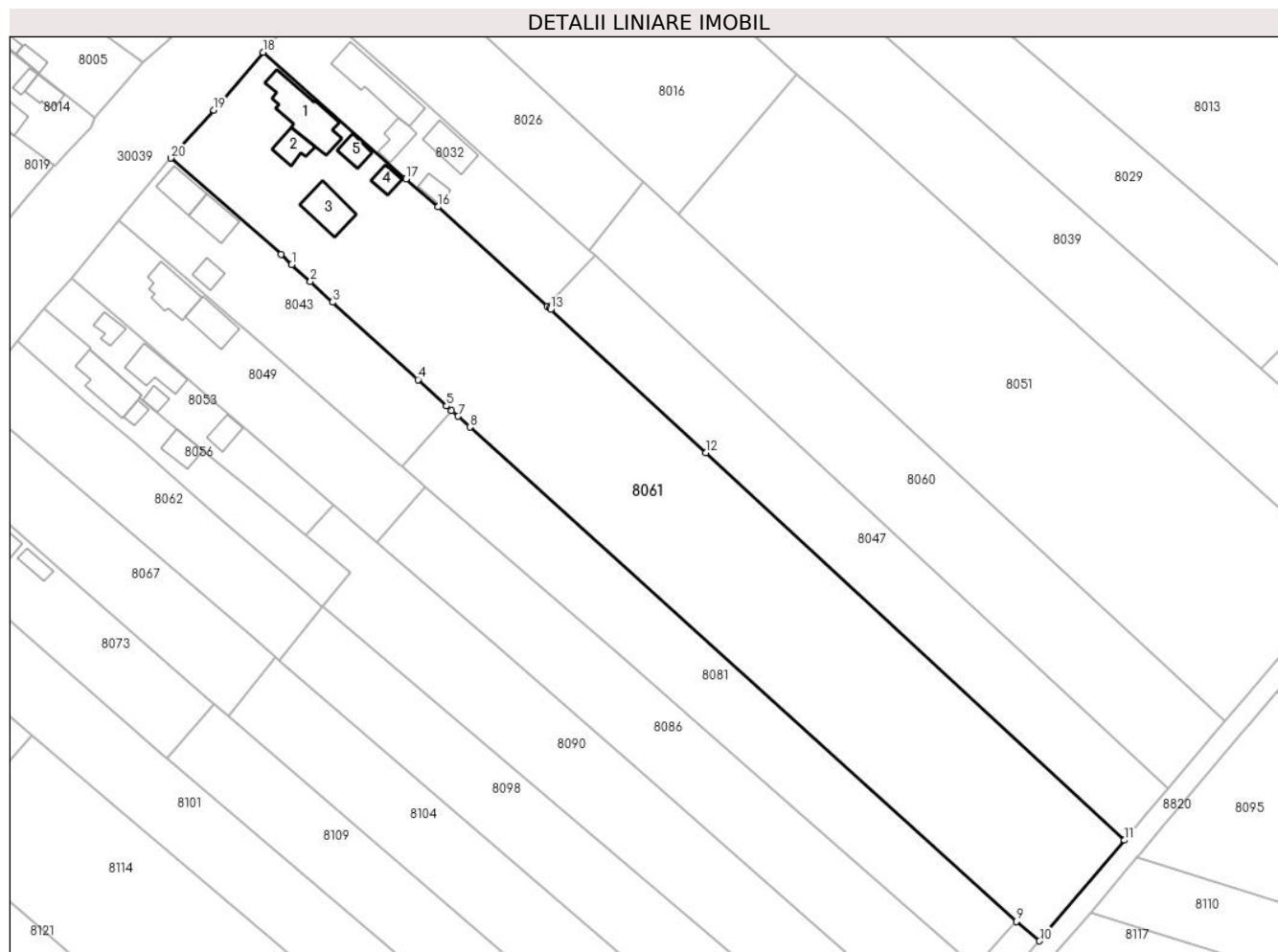
C. Partea III. SARCINI .

Inscrieri privind dezmembramentele dreptului de proprietate, drepturi reale de garanție și sarcini	Referințe
NU SUNT	

Teren

Nr cadastral	Suprafața (mp)*	Observații / Referințe
30320	Din acte: 9.712 Masurata: 9.725	

* Suprafața este determinată în planul de proiecție Stereo 70.



Date referitoare la teren

Crt	Categorie folosință	Intra vilan	Suprafața (mp)	Tarla	Parcelă	Nr. topo	Observații / Referințe
1	curți constructii	DA	1.586	68	82	-	
2	arabil	DA	1.626	68	83	-	
3	arabil	NU	6.513	45	232/17	-	

Date referitoare la construcții

Crt	Număr	Destinație construcție	Supraf. (mp)	Situație juridică	Observații / Referințe
A1.1	30320-C1	construcții de locuințe	159	Cu acte	Nr. niveluri:1; S. construita la sol:159 mp; S. construita desfasurata:159 mp; C1- Locuinta Sc. desfasurata P=159mp, an construire 1961
A1.2	30320-C2	construcții anexa	49	Cu acte	Nr. niveluri:1; S. construita la sol:49 mp; S. construita desfasurata:49 mp; C2- Anexa Sc. desfasurata P=49mp, an construire 1974
A1.3	30320-C3	construcții anexa	95	Cu acte	Nr. niveluri:1; S. construita la sol:95 mp; S. construita desfasurata:95 mp; C3- Anexa Sc. desfasurata P=95mp, an construire 1974
A1.4	30320-C4	construcții anexa	28	Cu acte	Nr. niveluri:1; S. construita la sol:28 mp; S. construita desfasurata:28 mp; C4- Anexa Sc. desfasurata P= 28mp, an construire 1974
A1.5		construcții anexa	37	Cu acte	Nr. niveluri:1; S. construita la sol:37 mp; S. construita desfasurata:37 mp; Cladire anexa, regim inaltime P

Lungime Segmente

1) Valorile lungimilor segmentelor sunt obținute din proiecție în plan.

Punct început	X / Y	Punct sfârșit	X / Y	Lungime segment (** (m)
1	574.121,532 375.069,396	2	574.126,075 375.065,214	6.175
3	574.131,508 375.060,113	4	574.152,488 375.041,115	28.303
5	574.159,468 375.034,621	6	574.160,729 375.033,448	1.722
7	574.162,312 375.032,104	8	574.165,226 375.029,467	3.93
9	574.299,261 374.908,144	10	574.304,981 374.903,384	7.442
11	574.325,832 374.928,074	12	574.223,071 375.023,162	140.006
13	574.185,032 375.058,361	14	574.184,751 375.058,616	0.379
15	574.184,214 375.059,103	16	574.157,357 375.083,482	36.272
17	574.149,568 375.090,38	18	574.114,484 375.121,447	46.862
19	574.102,374 375.107,261	20	574.091,816 375.095,466	15.83
21	574.118,887 375.071,831	1	574.121,532 375.069,396	3.595

Punct început	X / Y	Punct sfârșit	X / Y	Lungime segment (** (m)
2	574.126,075 375.065,214	3	574.131,508 375.060,113	7.452
4	574.152,488 375.041,115	5	574.159,468 375.034,621	9.534
6	574.160,729 375.033,448	7	574.162,312 375.032,104	2.077
8	574.165,226 375.029,467	9	574.299,261 374.908,144	180.789
10	574.304,981 374.903,384	11	574.325,832 374.928,074	32.317
12	574.223,071 375.023,162	13	574.185,032 375.058,361	51.826
14	574.184,751 375.058,616	15	574.184,214 375.059,103	0.725
16	574.157,357 375.083,482	17	574.149,568 375.090,38	10.404
18	574.114,484 375.121,447	19	574.102,374 375.107,261	18.652
20	574.091,816 375.095,466	21	574.118,887 375.071,831	35.937

** Lungimile segmentelor sunt determinate în planul de proiecție Stereo 70 și sunt rotunjite la 1 milimetru.

*** Distanța dintre puncte este formată din segmente cumulate ce sunt mai mici decât valoarea 1 milimetru.

**DATE DESPRE IMOBILUL NR. 8062**

Oficiul de Cadastru și Publicitate Imobiliară PRAHOVA
Biroul de Cadastru și Publicitate Imobiliară Ploiești

A. Partea I. Descrierea imobilului

TEREN Necunoscut

Adresa: Loc. Zahanaua, Str Principala, Jud. Prahova

Nr. Crt	Nr cadastral Nr. topografic	Suprafața* (mp)	Observații / Referințe
A1		1.702	Sector cadastral:60 Teren neimprejmuit;

B. Partea II. Proprietari și acte

Inscrieri privitoare la dreptul de proprietate și alte drepturi reale	Referințe
/	
Act Administrativ nr. 44043, din 27/07/2002 emis de CJSDPAT PRAHOVA;	
B1	A1
Intabulare, drept de PROPRIETATE, dobandit prin Reconstituire, cota actuala 1/1, cota initiala 1/1	
1) STOICA ALEXANDRU VASILE	

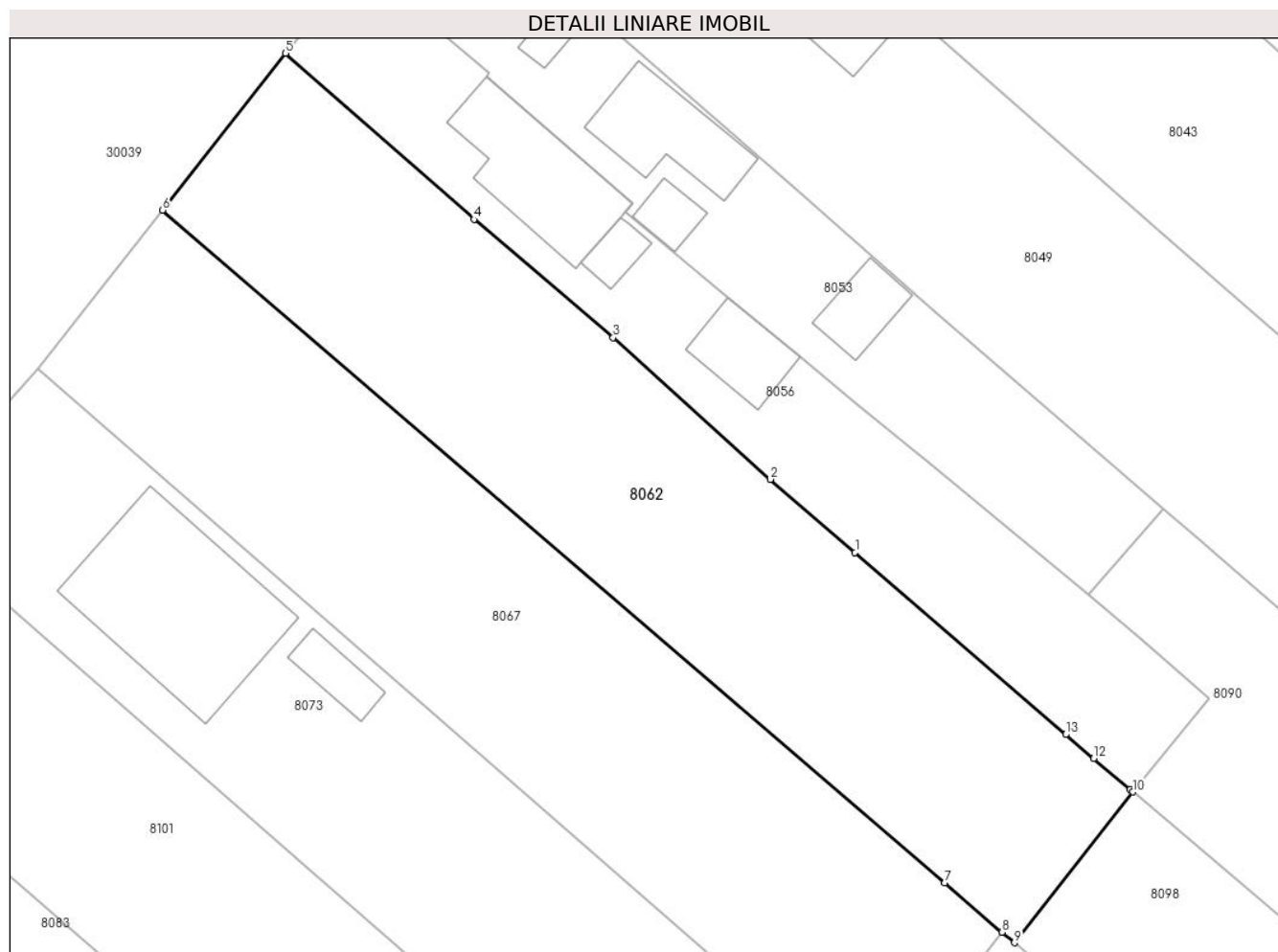
C. Partea III. SARCINI .

Inscrieri privind dezmembramintele dreptului de proprietate, drepturi reale de garanție și sarcini	Referințe
NU SUNT	

Teren

Nr cadastral	Suprafața (mp)*	Observații / Referințe
	1.702	

* Suprafața este determinată în planul de proiecție Stereo 70.



Date referitoare la teren

Crt	Categorie folosință	Intravilan	Suprafața (mp)	Tarla	Parcelă	Nr. topo	Observații / Referințe
1	arabil	DA	1.567	68	75	-	
2	arabil	NU	135	68	75	-	

Lungime Segmente

1) Valorile lungimilor segmentelor sunt obținute din proiecție în plan.

Punct început	X / Y	Punct sfârșit	X / Y	Lungime segment (** (m)
1	574.104,465 375.006,505	2	574.096,995 375.012,957	9.871
2	574.096,995 375.012,957	3	574.083,089 375.025,457	18.698
3	574.083,089 375.025,457	4	574.070,815 375.035,894	16.112
4	574.070,815 375.035,894	5	574.054,174 375.050,56	22.181

Punct început	X / Y	Punct sfârșit	X / Y	Lungime segment (** (m)
5	574.054,174 375.050,56	6	574.043,308 375.036,723	17.594
6	574.043,308 375.036,723	7	574.112,367 374.977,359	91.067
7	574.112,367 374.977,359	8	574.117,451 374.972,989	6.704
8	574.117,451 374.972,989	9	574.118,534 374.972,058	1.428
9	574.118,534 374.972,058	10	574.128,993 374.985,376	16.934
10	574.128,993 374.985,376	11	574.128,754 374.985,579	0.314
11	574.128,754 374.985,579	12	574.125,528 374.988,311	4.227
12	574.125,528 374.988,311	13	574.123,067 374.990,437	3.252
13	574.123,067 374.990,437	1	574.104,465 375.006,505	24.581

** Lungimile segmentelor sunt determinate în planul de proiecție Stereo 70 și sunt rotunjite la 1 milimetru.

*** Distanța dintre puncte este formată din segmente cumulate ce sunt mai mici decât valoarea 1 milimetru.

**DATE DESPRE IMOBILUL NR. 8063**

Oficiul de Cadastru și Publicitate Imobiliară PRAHOVA
Biroul de Cadastru și Publicitate Imobiliară Ploiești

A. Partea I. Descrierea imobilului

TEREN Extravilan

Nr. CF vechi:210

Nr. cadastral vechi:321

Adresa: Jud. Prahova

Nr. Crt	Nr cadastral Nr. topografic	Suprafața* (mp)	Observații / Referințe
A1	25702	3.357	Sector cadastral:57 Teren neimprejmuit;

B. Partea II. Proprietari și acte

Inscrieri privitoare la dreptul de proprietate și alte drepturi reale		Referințe
25488 / 12/09/2005		
Act Notarial nr. 3420, din 09/09/2005 emis de BNP.NECULAE AURELIAN;		
B1	Intabulare, drept de PROPRIETATEcumparare ca bun comun, dobandit prin Construire, cota actuala 1/1, cota initiala 1/1 1) IURKOWSCHI IONEL WILI 2) IURKOWSCHI MARIA MIHAELA <i>OBSERVATII: (provenita din conversia CF 210)</i>	A1

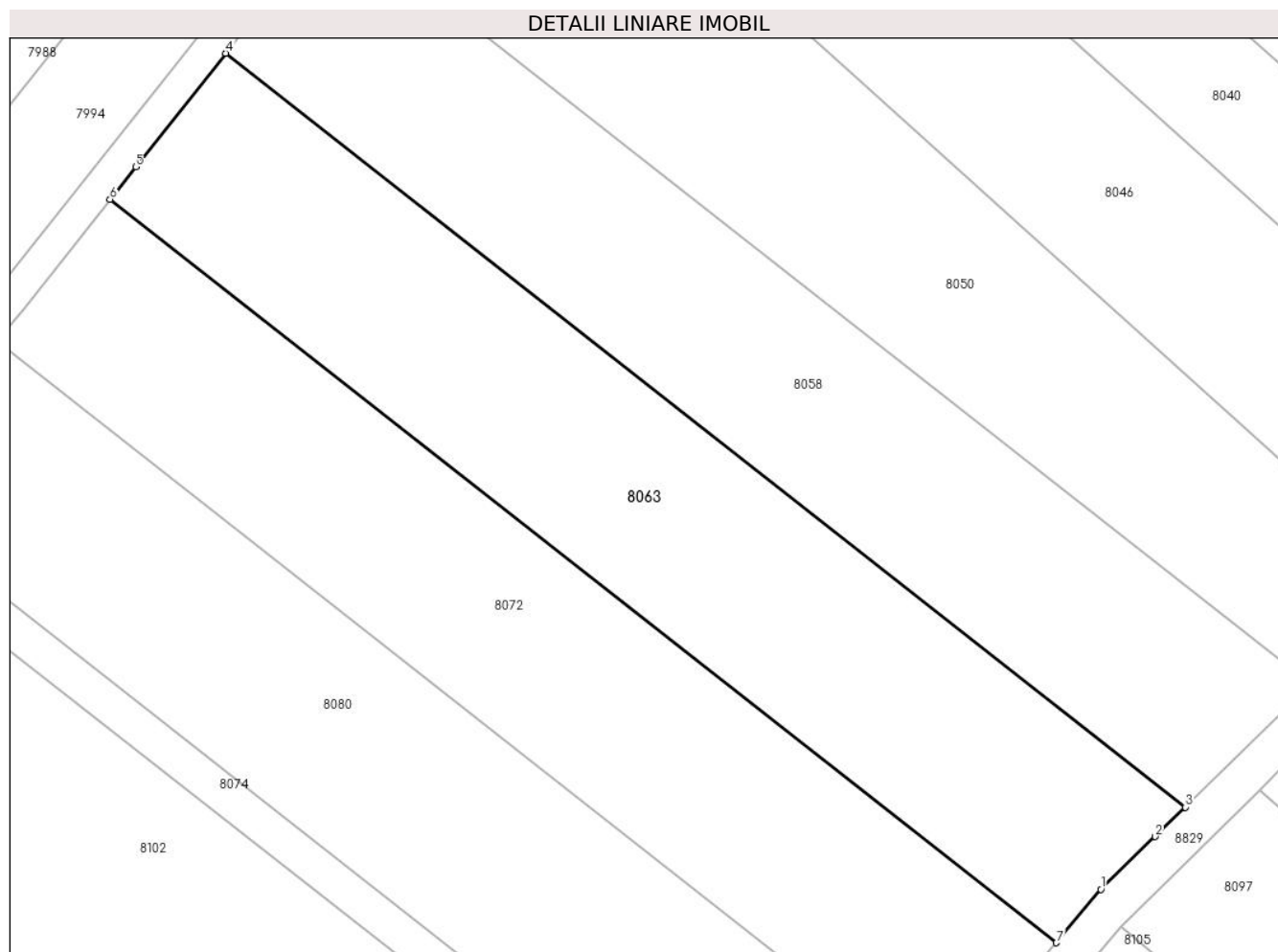
C. Partea III. SARCINI .

Inscrieri privind dezmembramintele dreptului de proprietate, drepturi reale de garanție și sarcini	Referințe
NU SUNT	

Teren

Nr cadastral	Suprafața (mp)*	Observații / Referințe
25702	3.357	

* Suprafața este determinată în planul de proiecție Stereo 70.



Date referitoare la teren

Crt	Categorie folosință	Intravilan	Suprafața (mp)	Tarla	Parcelă	Nr. topo	Observații / Referințe
1	arabil	NU	3.357	44	229/3	-	

Lungime Segmente

1) Valorile lungimilor segmentelor sunt obținute din proiecție în plan.

Punct început	X / Y	Punct sfârșit	X / Y	Lungime segment (** (m)
1	573.766,875 374.956,088	2	573.773,493 374.962,517	9.227
2	573.773,493 374.962,517	3	573.777,186 374.966,105	5.149
3	573.777,186 374.966,105	4	573.660,026 375.058,088	148.954
4	573.660,026 375.058,088	5	573.649,043 375.044,235	17.679
5	573.649,043 375.044,235	6	573.645,9 375.040,271	5.059

Punct început	X / Y	Punct sfârșit	X / Y	Lungime segment (** (m)
6	573.645,9 375.040,271	7	573.761,435 374.949,563	146.889
7	573.761,435 374.949,563	1	573.766,875 374.956,088	8.495

** Lungimile segmentelor sunt determinate în planul de proiecție Stereo 70 și sunt rotunjite la 1 milimetru.

*** Distanța dintre puncte este formată din segmente cumulate ce sunt mai mici decât valoarea 1 milimetru.

**DATE DESPRE IMOBILUL NR. 8064**

Oficiul de Cadastru și Publicitate Imobiliară PRAHOVA
Biroul de Cadastru și Publicitate Imobiliară Ploiești

A. Partea I. Descrierea imobilului

TEREN Extravilan

Adresa: Jud. Prahova, T47, A269/4

Nr. Crt	Nr cadastral Nr. topografic	Suprafața* (mp)	Observații / Referințe
A1	30029	1.300	Sector cadastral:56 Teren neimprejmut;

B. Partea II. Proprietari și acte

Inscrieri privitoare la dreptul de proprietate și alte drepturi reale		Referințe
92778 / 19/07/2022		
Act Normativ nr. 17, din 07/03/2014 emis de PARLAMENTUL ROMANIEI;		
B6	imobil aflat sub incidenta art. 3 (alin.1) din legea nr.17/2014	A1
120029 / 20/09/2022		
Act Notarial nr. 1425, din 20/09/2022 emis de NP FRATIAN EUGEN-IULIU;		
B7	Intabulare, drept de PROPRIETATEpartaj, dobandit prin Conventie, cota actuala 1/1, cota initiala 1/1 1) BORCAN TUDOR	A1

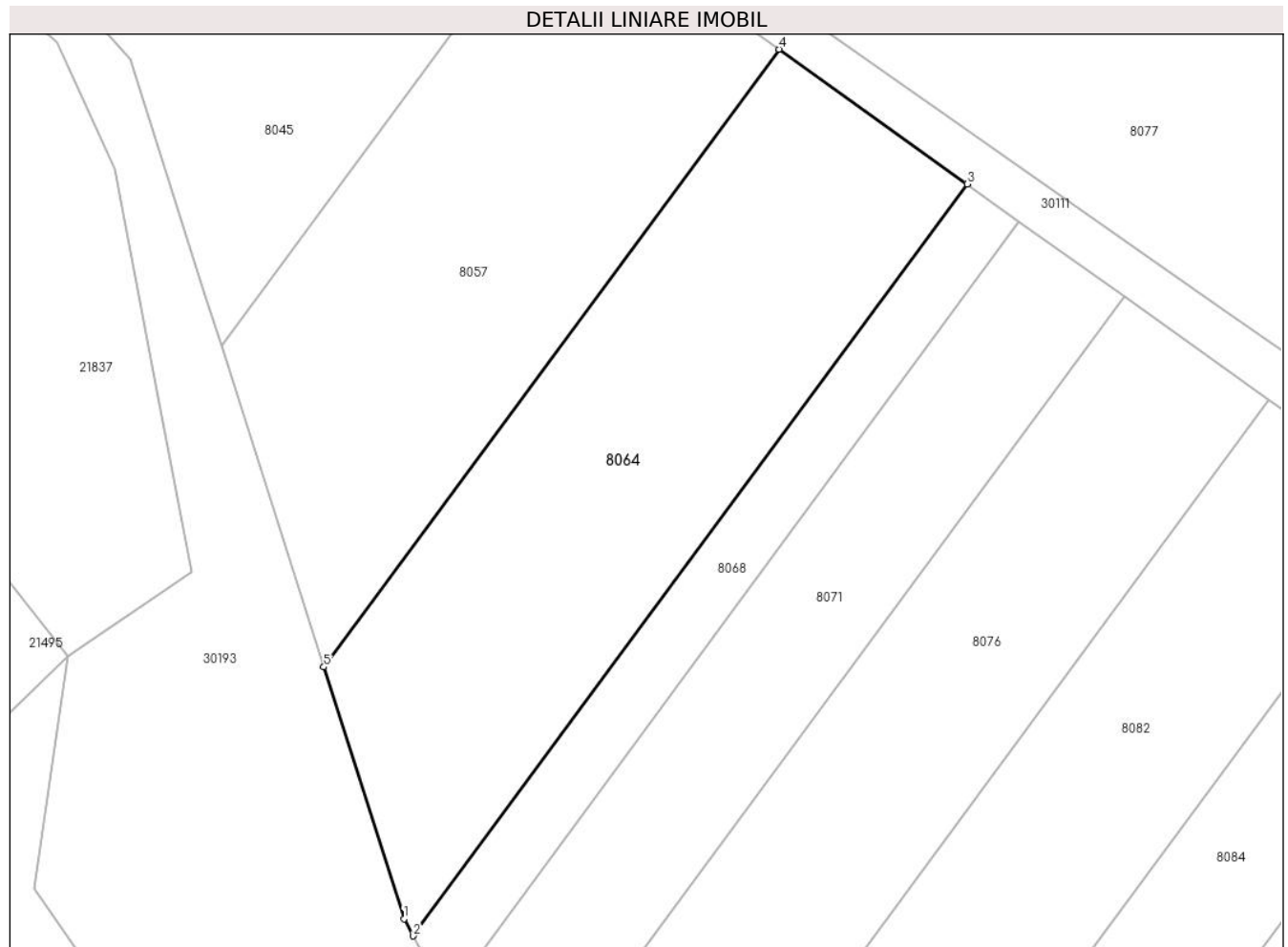
C. Partea III. SARCINI .

Inscrieri privind dezmembramintele dreptului de proprietate, drepturi reale de garanție și sarcini	Referințe
NU SUNT	

Teren

Nr cadastral	Suprafața (mp)*	Observații / Referințe
30029	1.300	

* Suprafața este determinată în planul de proiecție Stereo 70.



Date referitoare la teren

Crt	Categorie folosință	Intravilan	Suprafața (mp)	Tarla	Parcelă	Nr. topo	Observații / Referințe
1	arabil	NU	1.300	47	269/4	-	

Lungime Segmente

1) Valorile lungimilor segmentelor sunt obținute din proiecție în plan.

Punct început	X / Y	Punct sfârșit	X / Y	Lungime segment (** (m)
1	573.134,167 374.966,1	2	573.134,914 374.964,719	1.57
2	573.134,914 374.964,719	3	573.179,891 375.025,714	75.785
3	573.179,891 375.025,714	4	573.164,613 375.036,652	18.79
4	573.164,613 375.036,652	5	573.127,656 374.986,532	62.272
5	573.127,656 374.986,532	1	573.134,167 374.966,1	21.444

**** Lungimile segmentelor sunt determinate în planul de proiecție Stereo 70 și sunt rotunjite la 1 milimetru.**

***** Distanța dintre puncte este formată din segmente cumulate ce sunt mai mici decât valoarea 1 milimetru.**

**DATE DESPRE IMOBILUL NR. 8065**

Oficiul de Cadastru și Publicitate Imobiliară PRAHOVA
Biroul de Cadastru și Publicitate Imobiliară Ploiești

A. Partea I. Descrierea imobilului

TEREN Intravilan

Adresa: Loc. Zahanaua, Str Principala, Nr. 70, Jud. Prahova

Nr. Crt	Nr cadastral Nr. topografic	Suprafața* (mp)	Observații / Referințe
A1		2.871	Sector cadastral:57 Teren imprejmuit;

Construcții

Crt	Nr cadastral Nr. topografic	Adresa	Observații / Referințe
A1.1		Loc. Zahanaua, Str Principala, Nr. 70, Jud. Prahova	Nr. niveluri:2; S. construita la sol:137 mp; S. construita desfasurata:274 mp; Cladire de locuit, regim inaltime P+1
A1.2		Loc. Zahanaua, Str Principala, Nr. 70, Jud. Prahova	Nr. niveluri:1; S. construita la sol:68 mp; S. construita desfasurata:68 mp; Cladire anexa, regim inaltime P
A1.3		Loc. Zahanaua, Str Principala, Nr. 70, Jud. Prahova	Nr. niveluri:1; S. construita la sol:19 mp; S. construita desfasurata:19 mp; Cladire anexa, regim inaltime P
A1.4		Loc. Zahanaua, Str Principala, Nr. 70, Jud. Prahova	Nr. niveluri:1; S. construita la sol:31 mp; S. construita desfasurata:31 mp; Cladire anexa, regim inaltime P
A1.5		Loc. Zahanaua, Str Principala, Nr. 70, Jud. Prahova	Nr. niveluri:1; S. construita la sol:33 mp; S. construita desfasurata:33 mp; Cladire anexa, regim inaltime P

B. Partea II. Proprietari și acte

Inscrieri privitoare la dreptul de proprietate și alte drepturi reale		Referințe
/		
Act Notarial nr. 577, din 01/03/1995 emis de NP POPESCU VIORICA;		
B1	Intabulare, drept de PROPRIETATE, cu titlu de moștenire, dobandit prin Succesiune, cota actuala 3/4, cota initiala 3/4 1) MILITARU VASILICA	A1
B2	Intabulare, drept de PROPRIETATE, cu titlu de moștenire, dobandit prin Succesiune, cota actuala 3/8, cota initiala 3/8 1) MILITARU VASILICA	A1.1, A1.2, A1.3, A1.4, A1.5
Act Notarial nr. 103, din 09/04/2019 emis de NP LUPU MARIA-LUIZA;		
B3	Intabulare, drept de PROPRIETATE, cu titlu de moștenire, dobandit prin Succesiune, cota actuala 1/4, cota initiala 1/4 1) MILITARU VASILICA	A1
B4	Intabulare, drept de PROPRIETATE, cu titlu de moștenire, dobandit prin Succesiune, cota actuala 5/8, cota initiala 5/8 1) MILITARU VASILICA	A1.1, A1.2, A1.3, A1.4, A1.5

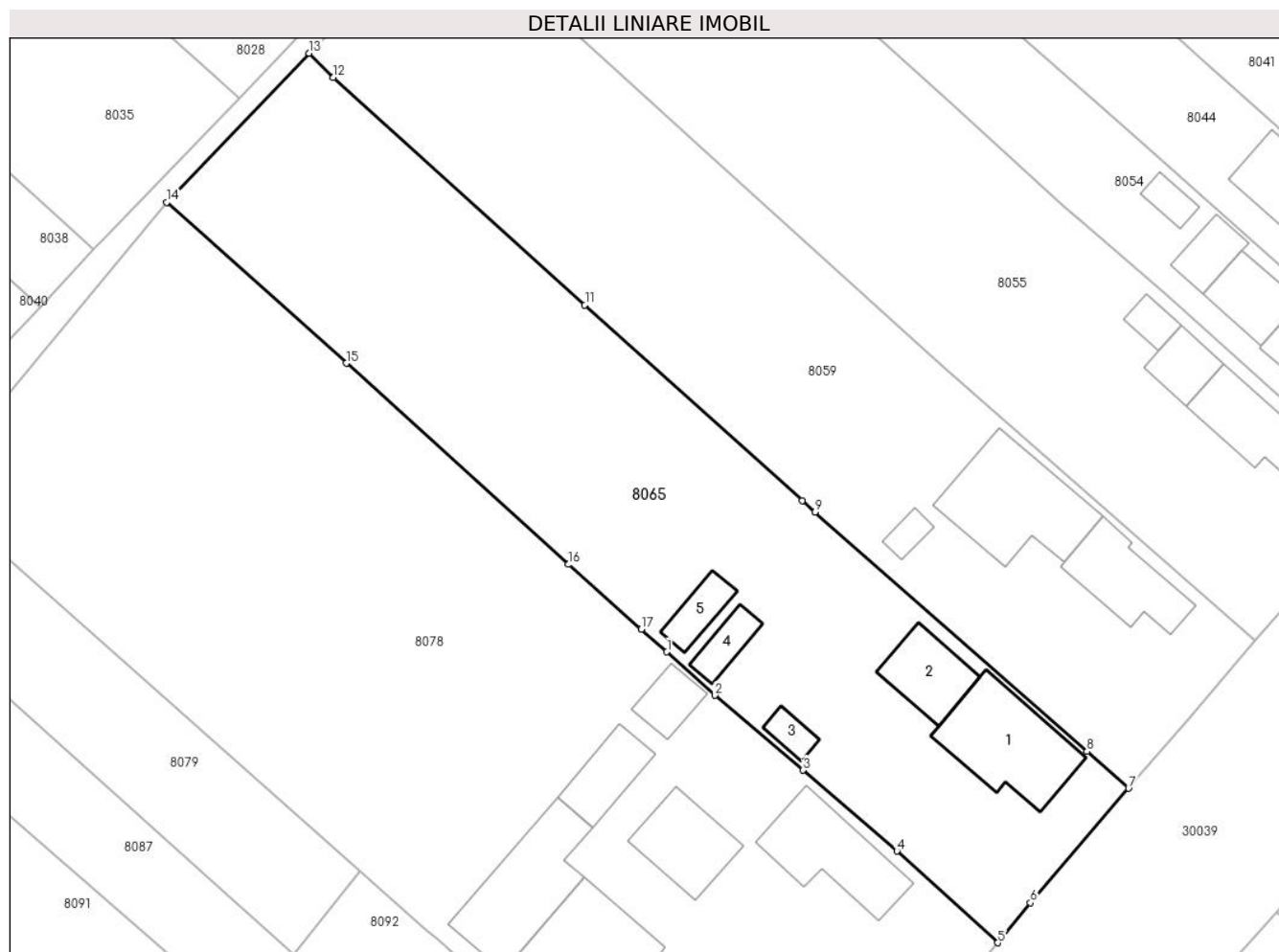
C. Partea III. SARCINI .

Inscrieri privind dezmembramintele dreptului de proprietate, drepturi reale de garanție și sarcini	Referințe
NU SUNT	

Teren

Nr cadastral	Suprafața (mp)*	Observații / Referințe
	2.871	

* Suprafața este determinată în planul de proiecție Stereo 70.



Date referitoare la teren

Crt	Categorie folosință	Intravilan	Suprafața (mp)	Tarla	Parcelă	Nr. topo	Observații / Referințe
1	curți constructii	DA	1.155	68	13	-	
2	arabil	DA	1.715	68	14	-	

Date referitoare la construcții

Crt	Număr	Destinație construcție	Supraf. (mp)	Situație juridică	Observații / Referințe
A1.1		construcții de locuințe	137	Cu acte	Nr. niveluri:2; S. construita la sol:137 mp; S. construita desfasurata:274 mp; Cladire de locuit, regim inaltime P+1
A1.2		construcții anexa	68	Cu acte	Nr. niveluri:1; S. construita la sol:68 mp; S. construita desfasurata:68 mp; Cladire anexa, regim inaltime P
A1.3		construcții anexa	19	Cu acte	Nr. niveluri:1; S. construita la sol:19 mp; S. construita desfasurata:19 mp; Cladire anexa, regim inaltime P
A1.4		construcții anexa	31	Cu acte	Nr. niveluri:1; S. construita la sol:31 mp; S. construita desfasurata:31 mp; Cladire anexa, regim inaltime P
A1.5		construcții anexa	33	Cu acte	Nr. niveluri:1; S. construita la sol:33 mp; S. construita desfasurata:33 mp; Cladire anexa, regim inaltime P

Lungime Segmente

1) Valorile lungimilor segmentelor sunt obținute din proiecție în plan.

Punct început	X / Y	Punct sfârșit	X / Y	Lungime segment (** (m)
1	573.900,191 374.981,214	2	573.905,615 374.976,299	7.32
2	573.905,615 374.976,299	3	573.915,603 374.967,842	13.087
3	573.915,603 374.967,842	4	573.926,197 374.958,695	13.996
4	573.926,197 374.958,695	5	573.937,595 374.948,336	15.402
5	573.937,595 374.948,336	6	573.941,303 374.952,844	5.837
6	573.941,303 374.952,844	7	573.952,409 374.965,79	17.057
7	573.952,409 374.965,79	8	573.947,712 374.969,948	6.273
8	573.947,712 374.969,948	9	573.916,936 374.997,031	40.996
9	573.916,936 374.997,031	10	573.915,487 374.998,306	1.93
10	573.915,487 374.998,306	11	573.890,907 375.020,438	33.076
11	573.890,907 375.020,438	12	573.862,47 375.046,135	38.328
12	573.862,47 375.046,135	13	573.859,72 375.048,873	3.881
13	573.859,72 375.048,873	14	573.843,622 375.032,039	23.292
14	573.843,622 375.032,039	15	573.863,933 375.013,839	27.272
15	573.863,933 375.013,839	16	573.889,068 374.991,1	33.894
16	573.889,068 374.991,1	17	573.897,305 374.983,779	11.02
17	573.897,305 374.983,779	1	573.900,191 374.981,214	3.861

** Lungimile segmentelor sunt determinate în planul de proiecție Stereo 70 și sunt rotunjite la 1 milimetru.

*** Distanța dintre puncte este formată din segmente cumulate ce sunt mai mici decât valoarea 1 milimetru.

**DATE DESPRE IMOBILUL NR. 8066**

Oficiul de Cadastru și Publicitate Imobiliară PRAHOVA
Biroul de Cadastru și Publicitate Imobiliară Ploiești

A. Partea I. Descrierea imobilului

TEREN Intravilan

Adresa: Loc. Zahanaua, Jud. Prahova

Nr. Crt	Nr cadastral Nr. topografic	Suprafața* (mp)	Observații / Referințe
A1	29854	26.554	Sector cadastral:57 Teren imprejmuit; Drept de suprafață în suprafață de 219mp în favoarea SC DISTRIBUȚIE ENERGIE ELECTRICĂ ROMÂNIA SA

B. Partea II. Proprietari și acte

Inscrieri privitoare la dreptul de proprietate și alte drepturi reale		Referințe
46738 / 04/04/2022		
Act Notarial nr. 1601, din 01/04/2022 emis de NP Tudose George Radu (act notarial nr 33 din 15.04.2022, emis de NP Tudose George Radu; act notarial nr 33 din 15.04.2022, emis de NP Tudose George Radu);		
B1	Se infiinteaza cartea funciara 29854 a imobilului cu numarul cadastral 29854 / UAT Târgșoru Vechi, rezultat din dezmembrarea imobilului cu numarul cadastral 29076 inscris in cartea funciara 29076;	A1
Act Notarial nr. 2295, din 26/06/2020 emis de NP Tudose Maria;		
B2	Se infiinteaza cf. 29076 a imobilului cu nr. cad. 29076/Târgșoru Vechi ca urmare a alipirii urmatoarelor 3 imobile: -- nr.cad.26918\cf.26918; -- nr.cad.28928\cf.28928; -- nr.cad.28929\cf.28929;	A1
<i>OBSERVATII: pozitie transcrisa din CF 29076/Târgșoru Vechi, inscrisa prin incheierea nr. 57258 din 26/06/2020;</i>		
Act Administrativ nr. 1, din 22/10/2013 emis de SC FORT SOLAR POWER SRL (rezolutia nr.19199/28.10.2013 ORC de pe langa Tribunalul Bucuresti);		
B3	se noteaza schimbarea denumirii societatii din SC FORT SOLAR POWER SRL in SC GLOBAL ASSETS IMOB SRL	A1
<i>OBSERVATII: pozitie transcrisa din CF 29076/Târgșoru Vechi, inscrisa prin incheierea nr. 57258 din 26/06/2020; pozitie transcrisa din CF 26918/Târgșoru Vechi, inscrisa prin incheierea nr. 76048 din 09/08/2016; pozitie transcrisa din CF 25889/Târgșoru Vechi, inscrisa prin incheierea nr. 22424 din 25/03/2014;</i>		
Act Notarial nr. 2295, din 26/06/2020 emis de NP Tudose Maria;		
B4	Intabulare, drept de PROPRIETATE, dobandit prin Conventie, cota actuala 1/1, cota initiala 1/1 1) GLOBAL ASSETS IMOB SRL , CIF:31349150	A1
<i>OBSERVATII: pozitie transcrisa din CF 29076/Târgșoru Vechi, inscrisa prin incheierea nr. 57258 din 26/06/2020;</i>		
80005 / 17/06/2022		
Act Notarial nr. 2810, din 16/06/2022 emis de NP TUDOSE GEORGE RADU;		
B6	se actualizeaza informatiile cadastrale conform documentatiei tehnice avizate in sensul mentionarii pe plan a suprafetei de 219 mp afectata de dreptul de suprafață	A1

C. Partea III. SARCINI

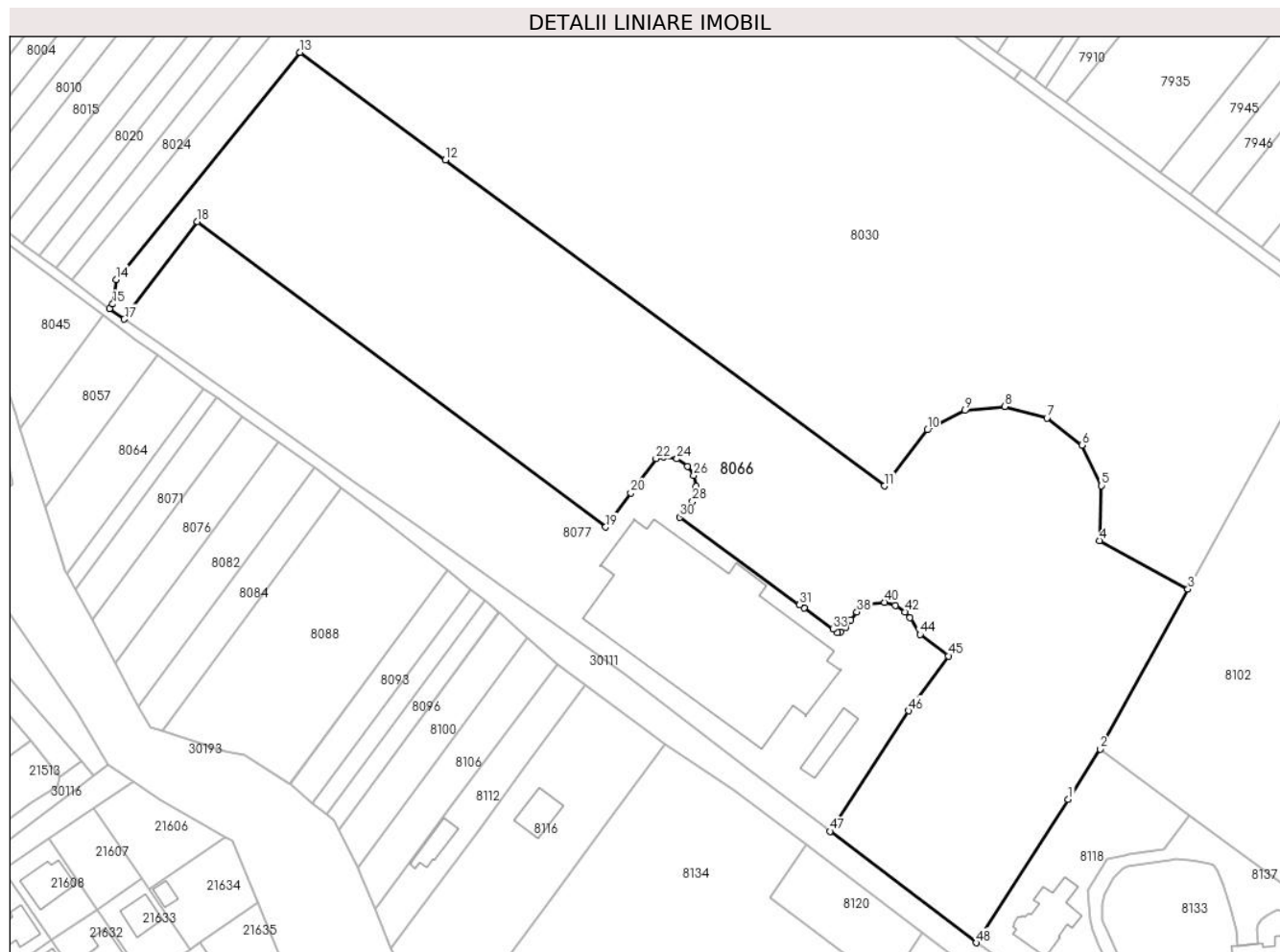
Inscrieri privind dezmembramintele dreptului de proprietate, drepturi reale de garanție și sarcini		Referințe
46738 / 04/04/2022		
Act Notarial nr. 2365, din 20/05/2019 emis de NP Tudose George Radu;		
C1	Intabulare, drept de SUPERFICIE(cu titlu oneros pentru o perioada de 49 de ani) 1) FORTASTES SRL , CIF:31349214, (fosta FORTASTES CATERING SRL)	A1
<i>OBSERVATII: pozitie transcrisa din CF 29076/Târgșoru Vechi, inscrisa prin incheierea nr. 57258 din 26/06/2020; pozitie transcrisa din CF 26918/Târgșoru Vechi, inscrisa prin incheierea nr. 53723 din 21/05/2019;</i>		
Act Administrativ nr. 4, din 14/10/2021 emis de FORTASTES CATERING SRL (act administrativ nr B4396773 din 05.11.2021, emis de ORC PRAHOVA; act administrativ nr 19310 din 04.11.2021, emis de ORC PRAHOVA; act administrativ nr FN din 05.11.2021, emis de ORC PRAHOVA);		
C2	se noteaza schimbarea denumirii superficialului de sub C1 din FORTASTES CATERING SRL in FORTASTES SRL	A1
<i>OBSERVATII: pozitie transcrisa din CF 29076/Târgșoru Vechi, inscrisa prin incheierea nr. 169316 din 26/11/2021;</i>		
80005 / 17/06/2022		

Inscrieri privind dezmembramintele dreptului de proprietate, drepturi reale de garanție și sarcini	Referințe
Act Notarial nr. 2810, din 16/06/2022 emis de NP TUDOSE GEORGE RADU;	
C3	Intabulare, drept de SUPERFICIEpe durata existentei constructiei dar nu mai mult de 99 de ani (asupra terenului in suprafata de 219 mp indiviz din 26.625 mp)
1) DISTRIBUTIE ENERGIE ELECTRICA ROMANIA SA, CIF:14476722	

Teren

Nr cadastral	Suprafața (mp)*	Observații / Referințe
29854	26.554	Drept de suprafație în suprafață de 219mp în favoarea SC DISTRIBUȚIE ENERGIE ELECTRICĂ ROMÂNIA SA

* Suprafața este determinată în planul de proiecție Stereo 70.



Date referitoare la teren

Crt	Categorie folosință	Intra vilan	Suprafața (mp)	Tarla	Parcelă	Nr. topo	Observații / Referințe
1	arabil	DA	22.019	44	229/38	-	229/39,229/40,229/41,229/42,229/43, 229/44,229/45,229/46,229/47,229/48, 229/49,229/50,229/51,229/52,229/53, 229/54,229/55,229/56,229/57,229/58, 229/59,229/60,229/61,229/61, 229/62, 229/63,229/64,229/65
2	pasune	DA	4.535	44	229	-	

Lungime Segmente

1) Valorile lungimilor segmentelor sunt obținute din proiecție în plan.

Punct început	X / Y	Punct sfârșit	X / Y	Lungime segment	Punct început	X / Y	Punct sfârșit	X / Y	Lungime segment	Punct început	X / Y	Punct sfârșit	X / Y	Lungime segment
1	573.464,25 374.890,474	2	573.474,838 374.907,029	19.65 1	2	573.474,838 374.907,029	3	573.503,663 374.959,637	59.98 7	3	573.503,663 374.959,637	4	573.474,567 374.975,58	33.17 8
4	573.474,567 374.975,58	5	573.475,186 374.993,697	18.12 8	5	573.475,186 374.993,697	6	573.468,786 375.006,982	14.74 6	6	573.468,786 375.006,982	7	573.457,265 375.015,866	14.54 9
7	573.457,265 375.015,866	8	573.443,455 375.019,756	14.34 7	8	573.443,455 375.019,756	9	573.430,198 375.018,412	13.32 5	9	573.430,198 375.018,412	10	573.417,958 375.012,017	13.81

Punct început	X / Y	Punct sfârșit	X / Y	Lungime segment	Punct început	X / Y	Punct sfârșit	X / Y	Lungime segment	Punct început	X / Y	Punct sfârșit	X / Y	Lungime segment
10	573.417,958 375.012,017	11	573.403,87 374.993,535	23.23 9	11	573.403,87 374.993,535	12	573.259,351 375.100,735	179.9 38	12	573.259,351 375.100,735	13	573.211,572 375.136,176	59.48 9
13	573.211,572 375.136,176	14	573.151,05 375.061,459	96.15 4	14	573.151,05 375.061,459	15	573.149,982 375.053,402	8.127	15	573.149,982 375.053,402	16	573.148,862 375.051,894	1.878
16	573.148,862 375.051,894	17	573.153,781 375.048,44	6.011	17	573.153,781 375.048,44	18	573.177,788 375.080,466	40.02 5	18	573.177,788 375.080,466	19	573.312,11 374.980,025	167.7 22
19	573.312,11 374.980,025	20	573.320,376 374.991,305	13.98 4	20	573.320,376 374.991,305	21	573.322,341 374.993,978	3.318	21	573.322,341 374.993,978	22	573.328,692 375.002,618	10.72 3
22	573.328,692 375.002,618	23	573.331,176 375.003,201	2.551	23	573.331,176 375.003,201	24	573.335,531 375.002,502	4.411	24	573.335,531 375.002,502	25	573.339,118 375.000,076	4.33
25	573.339,118 375.000,076	26	573.341,096 374.997,031	3.631	26	573.341,096 374.997,031	27	573.341,86 374.993,48	3.632	27	573.341,86 374.993,48	28	573.340,706 374.988,472	5.139
28	573.340,706 374.988,472	29	573.337,373 374.984,559	5.14	29	573.337,373 374.984,559	30	573.336,495 374.983,304	1.532	30	573.336,495 374.983,304	31	573.375,897 374.954,473	48.82 4
31	573.375,897 374.954,473	32	573.377,348 374.953,444	1.779	32	573.377,348 374.953,444	33	573.386,861 374.946,437	11.81 5	33	573.386,861 374.946,437	34	573.388,448 374.945,309	1.947
34	573.388,448 374.945,309	35	573.389,277 374.945,534	0.859	35	573.389,277 374.945,534	36	573.391,216 374.947,06	2.467	36	573.391,216 374.947,06	37	573.392,727 374.949,445	2.823
37	573.392,727 374.949,445	38	573.394,771 374.952,162	3.4	38	573.394,771 374.952,162	39	573.398,961 374.954,762	4.931	39	573.398,961 374.954,762	40	573.403,86 374.955,332	4.932
40	573.403,86 374.955,332	41	573.407,479 374.954,305	3.762	41	573.407,479 374.954,305	42	573.410,583 374.952,18	3.762	42	573.410,583 374.952,18	43	573.412,156 374.950,267	2.477
43	573.412,156 374.950,267	44	573.415,533 374.944,744	6.474	44	573.415,533 374.944,744	45	573.424,932 374.937,657	11.77 1	45	573.424,932 374.937,657	46	573.411,72 374.919,628	22.35 2
46	573.411,72 374.919,628	47	573.385,934 374.880,002	47.27 7	47	573.385,934 374.880,002	48	573.434,1 374.843,336	60.53 4	48	573.434,1 374.843,336	1	573.464,25 374.890,474	55.95 5

** Lungimile segmentelor sunt determinate în planul de proiecție Stereo 70 și sunt rotunjite la 1 milimetru.

*** Distanța dintre puncte este formată din segmente cumulate ce sunt mai mici decât valoarea 1 milimetru.

**DATE DESPRE IMOBILUL NR. 8067**

Oficiul de Cadastru și Publicitate Imobiliară PRAHOVA
Biroul de Cadastru și Publicitate Imobiliară Ploiești

A. Partea I. Descrierea imobilului

TEREN Necunoscut

Adresa: Loc. Zahanaua, Str Principala, Jud. Prahova

Nr. Crt	Nr cadastral Nr. topografic	Suprafața* (mp)	Observații / Referințe
A1		1.771	Sector cadastral:60 Teren neimprejmuit;

B. Partea II. Proprietari și acte

Inscrieri privitoare la dreptul de proprietate și alte drepturi reale	Referințe
/	
Act Administrativ nr. 116174, din 01/06/2005 emis de CJSDPAT PRAHOVA;	
B1	A1
Intabulare, drept de PROPRIETATE, dobandit prin Reconstituire, cota actuala 1/1, cota initiala 1/1	
1) VLAD APOSTOL VASILE	

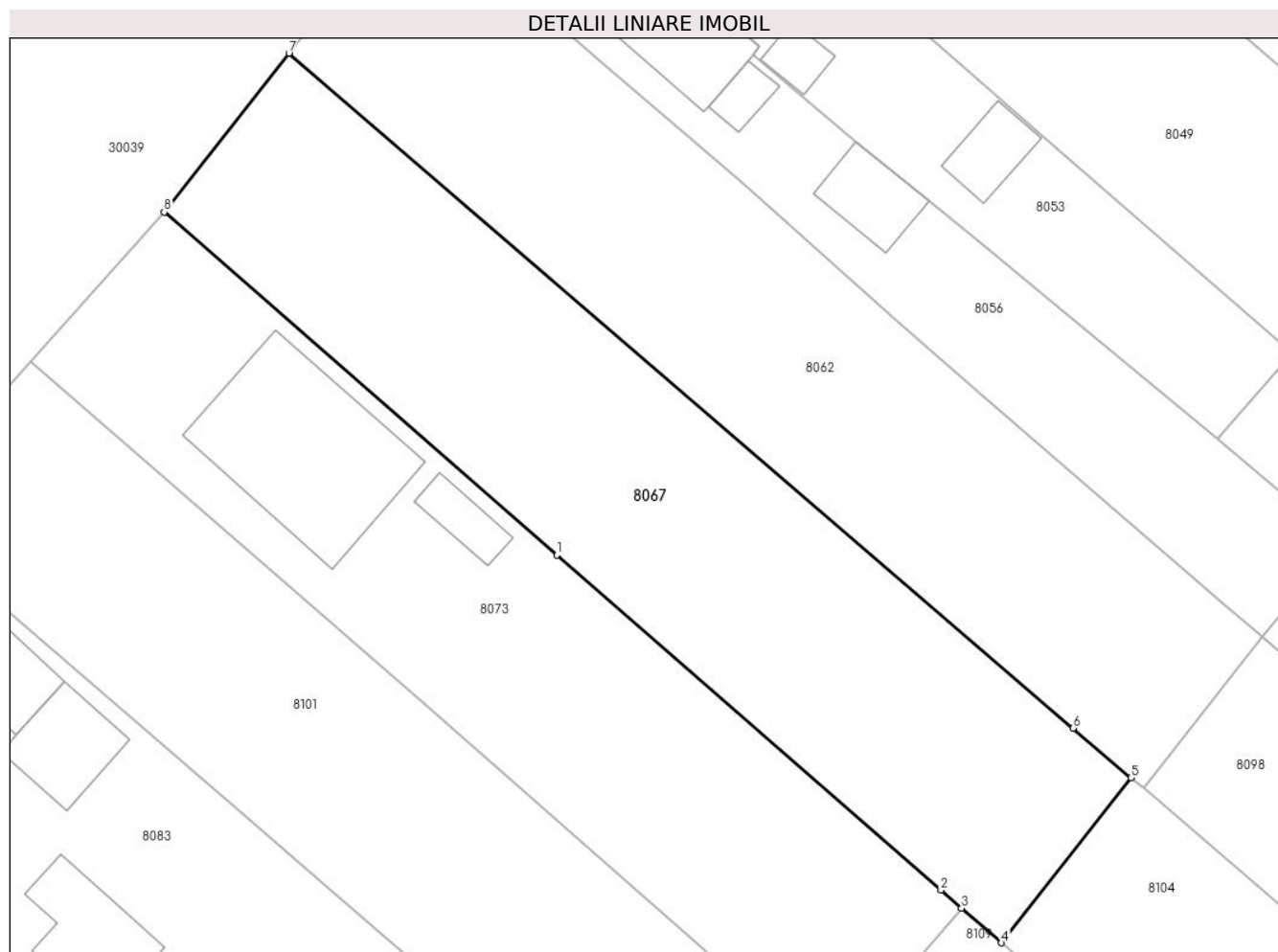
C. Partea III. SARCINI .

Inscrieri privind dezmembramintele dreptului de proprietate, drepturi reale de garanție și sarcini	Referințe
NU SUNT	

Teren

Nr cadastral	Suprafața (mp)*	Observații / Referințe
	1.771	

* Suprafața este determinată în planul de proiecție Stereo 70.



Date referitoare la teren

Crt	Categorie folosință	Intravilan	Suprafața (mp)	Tarla	Parcelă	Nr. topo	Observații / Referințe
1	arabil	DA	1.644	68	74	-	
2	arabil	NU	127	68	74	-	

Lungime Segmente

1) Valorile lungimilor segmentelor sunt obținute din proiecție în plan.

Punct început	X / Y	Punct sfârșit	X / Y	Lungime segment (** (m)
1	574.066,91 374.992,572	2	574.100,697 374.963,097	44.837
2	574.100,697 374.963,097	3	574.102,519 374.961,508	2.418
3	574.102,519 374.961,508	4	574.106,05 374.958,472	4.657
4	574.106,05 374.958,472	5	574.117,451 374.972,989	18.459

Punct început	X / Y	Punct sfârșit	X / Y	Lungime segment (** (m)
5	574.117,451 374.972,989	6	574.112,367 374.977,359	6.704
6	574.112,367 374.977,359	7	574.043,308 375.036,723	91.067
7	574.043,308 375.036,723	8	574.032,335 375.022,751	17.766
8	574.032,335 375.022,751	1	574.066,91 374.992,572	45.893

** Lungimile segmentelor sunt determinate în planul de proiecție Stereo 70 și sunt rotunjite la 1 milimetru.

*** Distanța dintre puncte este formată din segmente cumulate ce sunt mai mici decât valoarea 1 milimetru.

**DATE DESPRE IMOBILUL NR. 8068**

Oficiul de Cadastru și Publicitate Imobiliară PRAHOVA
Biroul de Cadastru și Publicitate Imobiliară Ploiești

A. Partea I. Descrierea imobilului

TEREN Extravilan

Adresa: Jud. Prahova

Nr. Crt	Nr cadastral Nr. topografic	Suprafața* (mp)	Observații / Referințe
A1		400	Sector cadastral:56 Teren neimprejmuit;

B. Partea II. Proprietari și acte

Inscrieri privitoare la dreptul de proprietate și alte drepturi reale	Referințe
/	
Act Administrativ nr. 73367, din 31/03/1998 emis de CJSDPAT PRAHOVA;	
B1	A1
Intabulare, drept de PROPRIETATE, dobandit prin Reconstituire, cota actuala 1/1, cota initiala 1/1	
1) DESPA MARILENA	

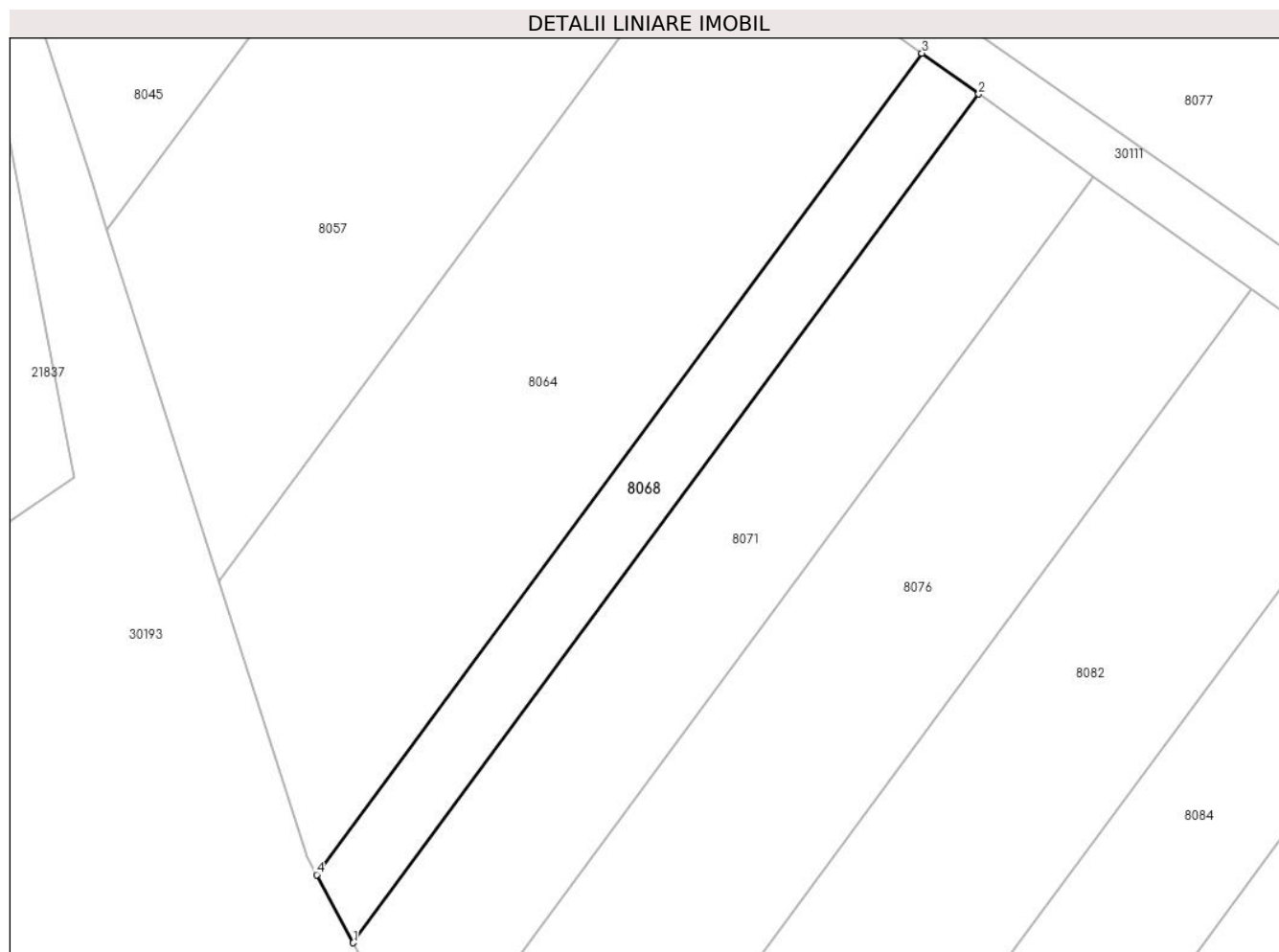
C. Partea III. SARCINI .

Inscrieri privind dezmembramintele dreptului de proprietate, drepturi reale de garanție și sarcini	Referințe
NU SUNT	

Teren

Nr cadastral	Suprafața (mp)*	Observații / Referințe
	400	

* Suprafața este determinată în planul de proiecție Stereo 70.



Date referitoare la teren

Crt	Categorie folosință	Intra vilan	Suprafața (mp)	Tarla	Parcelă	Nr. topo	Observații / Referințe
1	arabil	NU	400	47	269/5	-	

Lungime Segmente

1) Valorile lungimilor segmentelor sunt obținute din proiecție în plan.

Punct început	X / Y	Punct sfârșit	X / Y	Lungime segment (** (m)
1	573.137,643 374.959,671	2	573.184,113 375.022,692	78.301
2	573.184,113 375.022,692	3	573.179,891 375.025,714	5.192
3	573.179,891 375.025,714	4	573.134,914 374.964,719	75.785
4	573.134,914 374.964,719	1	573.137,643 374.959,671	5.738

** Lungimile segmentelor sunt determinate în planul de proiecție Stereo 70 și sunt rotunjite la 1 milimetru.

***** Distanţa dintre puncte este formată din segmente cumulate ce sunt mai mici decât valoarea 1 milimetru.**

**DATE DESPRE IMOBILUL NR. 8069**

Oficiul de Cadastru și Publicitate Imobiliară PRAHOVA
Biroul de Cadastru și Publicitate Imobiliară Ploiești

A. Partea I. Descrierea imobilului

TEREN Extravilan

Nr. CF vechi:2356
Nr. cadastral vechi:1051

Adresa: Jud. Prahova

Nr. Crt	Nr cadastral Nr. topografic	Suprafața* (mp)	Observații / Referințe
A1	20573	57	Sector cadastral:60 Teren neimprejmuit;

Construcții

Crt	Nr cadastral Nr. topografic	Adresa	Observații / Referințe
A1.1		Jud. Prahova	Nr. niveluri:1; S. construita la sol:57 mp; S. construita desfasurata:57 mp; Cladire industrial-edilitara, regim inaltime P

B. Partea II. Proprietari și acte

Inscrieri privitoare la dreptul de proprietate și alte drepturi reale		Referințe
23872 / 22/05/2007		
Act Normativ nr. 1.705, din 29/11/2006 emis de GUVERN;		
B1	Intabulare, drept de PROPRIETATE, dobandit prin Lege, cota actuala 1/1, cota initiala 1/1 1) STATUL ROMAN, CIF:999999999999	A1
3067 / 16/01/2015		
Act Administrativ nr. 17, din 07/03/2014 emis de PARLAMENTUL ROMANIEI;		
B2	se noteaza faptul ca imobilul se afla sub incidenta Legii 17/2014	A1
/		
Act Administrativ nr. 14456, din 13/09/2024 emis de PRIMĂRIA COMUNEI TÂRGȘORU VECHI (în baza art. 12, alin. 16 din Legea 7);		
B3	Intabulare, drept de PROPRIETATE, dobandit prin Lege, cota actuala 1/1, cota initiala 1/1 1) STATUL ROMAN, CIF:999999999999	A1.1
23872 / 22/05/2007		
Act Normativ nr. 1.705, din 29/11/2006 emis de GUVERN;		
B4	Intabulare, drept de ADMINISTRARE 1) MINISTERULUI ECONOMIEI SI COMERTULUI, CIF:999999999999	A1
Act Administrativ nr. 1, din 29/06/2004 emis de MEC;		
B5	Intabulare, drept de CONCESIUNE 1) COMPANIA NATIONALA DE TRANSPORT AL ENERGIEI ELECTRICE TRANSELECTRICA SA, CIF: 999999999999	A1

C. Partea III. SARCINI

Inscrieri privind dezmembramintele dreptului de proprietate, drepturi reale de garanție și sarcini		Referințe
23872 / 22/05/2007		
Act Administrativ nr. 1, din 29/06/2004 emis de MEC;		
C3	se noteaza REDEVENTA in favoarea MINISTERULUI ECONOMIEI SI COMERTULUI	A1

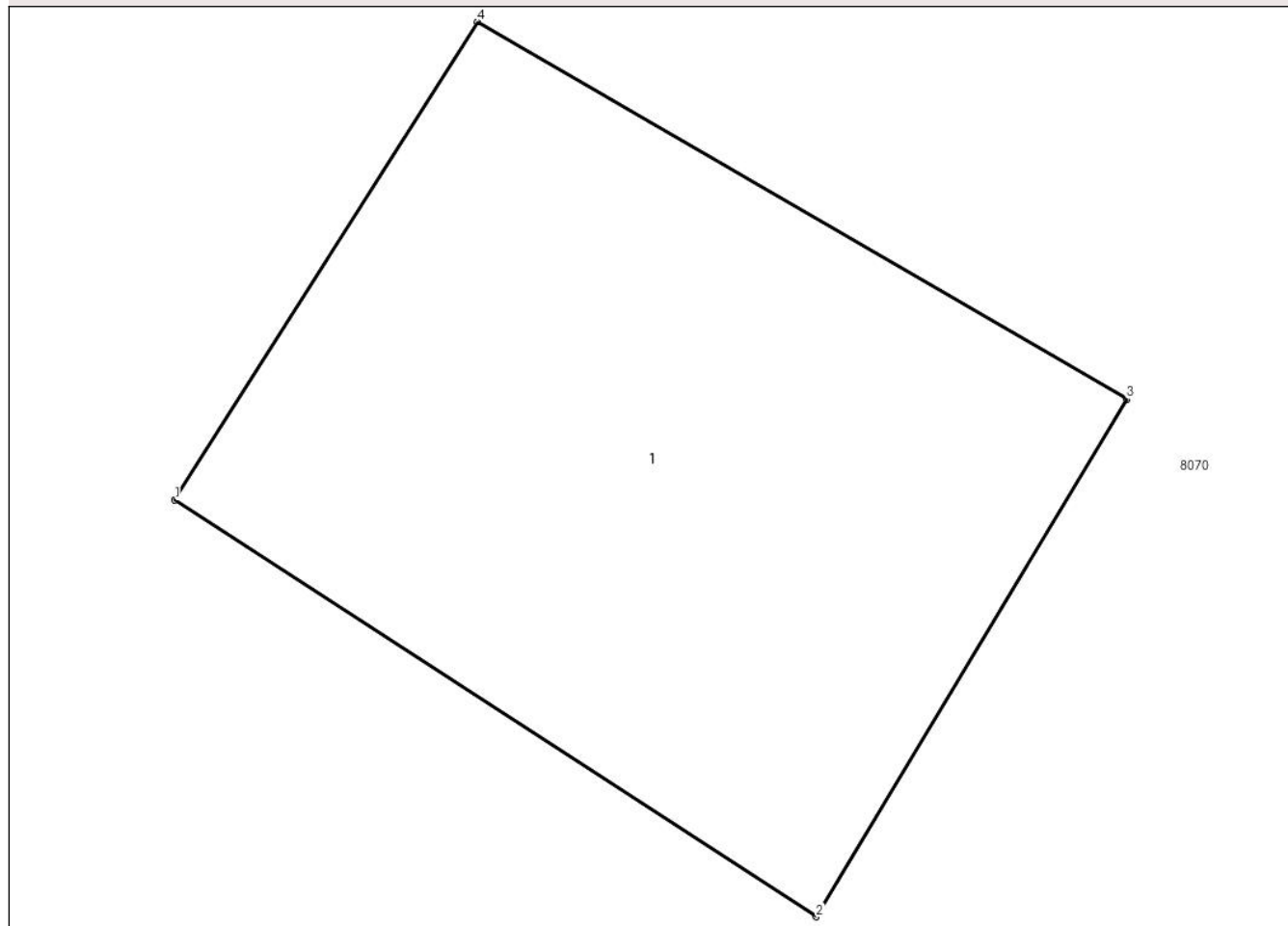
Anexa Nr. 1 La Partea I

Teren

Nr cadastral	Suprafața (mp)*	Observații / Referințe
20573	57	

* Suprafața este determinată în planul de proiecție Stereo 70.

DETALII LINIARE IMOBIL



Date referitoare la teren

Crt	Categorie folosință	Intra vilan	Suprafața (mp)	Tarla	Parcelă	Nr. topo	Observații / Referințe
1	curți constructii	NU	57	45 - A232	232/67	-	

Date referitoare la construcții

Crt	Număr	Destinație construcție	Supraf. (mp)	Situație juridică	Observații / Referințe
A1.1		construcții industriale și edilitare	57	Cu acte	Nr. niveluri:1; S. construita la sol:57 mp; S. construita desfasurata:57 mp; Cladire industrial-edilitara, regim inaltime P

Lungime Segmente

1) Valorile lungimilor segmentelor sunt obținute din proiecție în plan.

Punct început	X / Y	Punct sfârșit	X / Y	Lungime segment (** (m))
1	574.492,01 374.988,2	2	574.499,31 374.983,46	8.704
2	574.499,31 374.983,46	3	574.502,84 374.989,35	6.867
3	574.502,84 374.989,35	4	574.495,45 374.993,64	8.545

Punct început	X / Y	Punct sfârșit	X / Y	Lungime segment (** (m)
4	574.495,45 374.993,64	1	574.492,01 374.988,2	6.436

** Lungimile segmentelor sunt determinate în planul de proiecție Stereo 70 și sunt rotunjite la 1 milimetru.

*** Distanța dintre puncte este formată din segmente cumulate ce sunt mai mici decât valoarea 1 milimetru.

**DATE DESPRE IMOBILUL NR. 8070**

Oficiul de Cadastru și Publicitate Imobiliară PRAHOVA
Biroul de Cadastru și Publicitate Imobiliară Ploiești

A. Partea I. Descrierea imobilului

TEREN Extravilan

Adresa: Jud. Prahova, sat Zahanaua

Nr. Crt	Nr cadastral Nr. topografic	Suprafața* (mp)	Observații / Referințe
A1	24995	Din acte: 25.000 Masurata: 24.963	Sector cadastral:60 Teren neimprejmut;

B. Partea II. Proprietari și acte

Inscrieri privitoare la dreptul de proprietate și alte drepturi reale		Referințe
85982 / 18/08/2015		
Act Normativ nr. 17, din 07/03/2014 emis de Parlamentul Romaniei;		
B5	Imobil aflat sub incidenta art.3 alin.(1) din Legea 17/2014, dobandit prin Lege	A1
66027 / 18/05/2022		
Act Notarial nr. 1565, din 17/05/2022 emis de NP Dan Oliviu Vasilica;		
B11	Intabulare, drept de PROPRIETATEcumparare, dobandit prin Conventie, cota actuala 1/1, cota initiala 1/1 1) SC KOSAL - AGROSERV SRL, CIF:21359768	A1

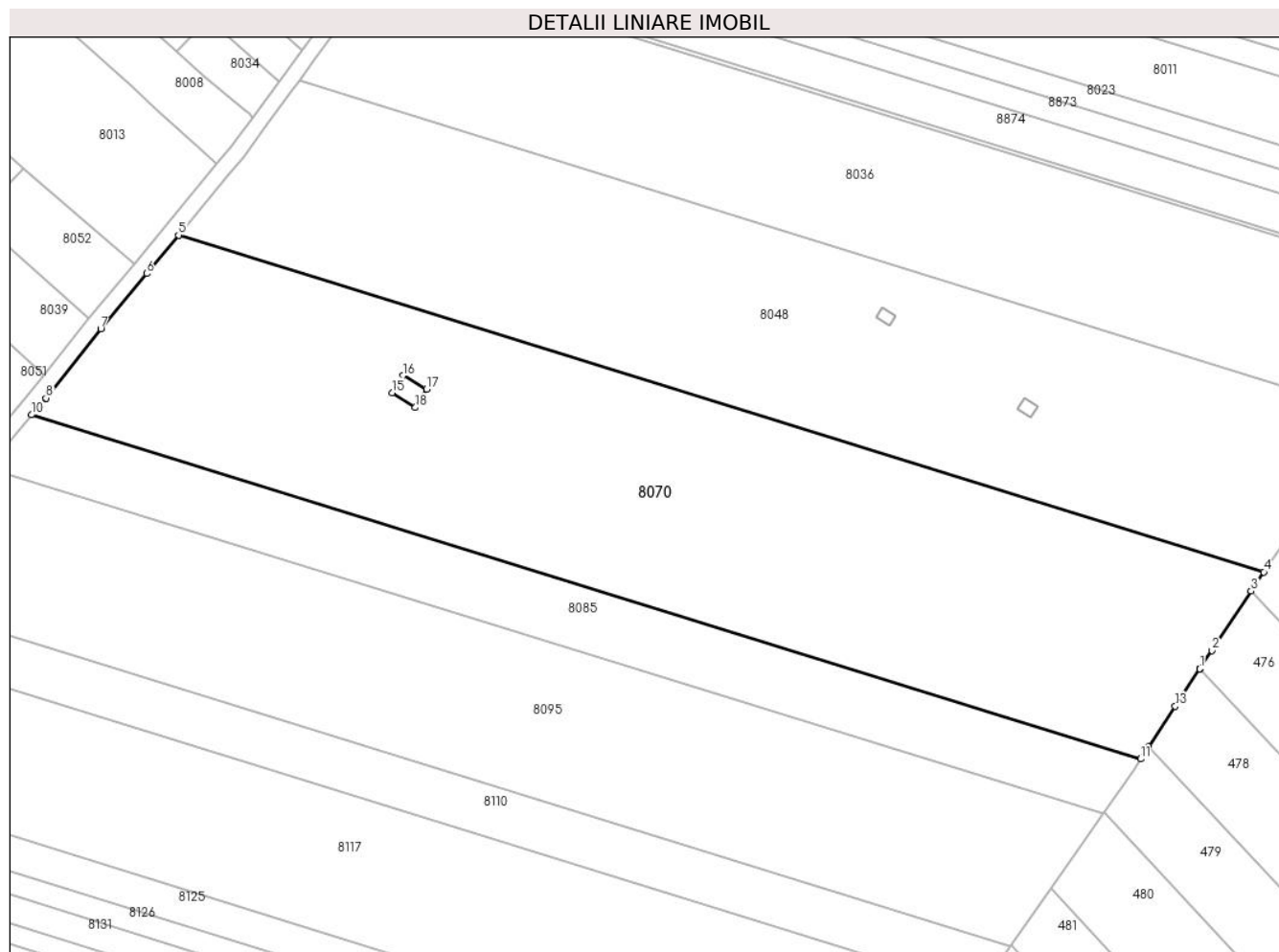
C. Partea III. SARCINI .

Inscrieri privind dezmembramintele dreptului de proprietate, drepturi reale de garanție și sarcini	Referințe
NU SUNT	

Teren

Nr cadastral	Suprafața (mp)*	Observații / Referințe
24995	Din acte: 25.000 Masurata: 24.963	

* Suprafața este determinată în planul de proiecție Stereo 70.



Date referitoare la teren

Crt	Categorie folosință	Intra vilan	Suprafața (mp)	Tarla	Parcelă	Nr. topo	Observații / Referințe
1	arabil	NU	24.963	45	232/67	-	

Lungime Segmente

1) Valorile lungimilor segmentelor sunt obținute din proiecție în plan.

Punct început	X / Y	Punct sfârșit	X / Y	Lungime segment (** (m)
1	574.749,044 374.900,352	2	574.752,905 374.906,207	7.013
2	574.752,905 374.906,207	3	574.765,343 374.925,071	22.595
3	574.765,343 374.925,071	4	574.769,37 374.931,179	7.316
4	574.769,37 374.931,179	5	574.423,956 375.038,287	361.639

Punct început	X / Y	Punct sfârșit	X / Y	Lungime segment (** (m)
5	574.423,956 375.038,287	6	574.413,797 375.026,055	15.901
6	574.413,797 375.026,055	7	574.399,235 375.008,499	22.809
7	574.399,235 375.008,499	8	574.381,763 374.986,477	28.111
8	574.381,763 374.986,477	9	574.379,915 374.984,365	2.806
9	574.379,915 374.984,365	10	574.377,201 374.981,15	4.207
10	574.377,201 374.981,15	11	574.730,155 374.871,704	369.533
11	574.730,155 374.871,704	12	574.732,711 374.875,581	4.644
12	574.732,711 374.875,581	13	574.741,199 374.888,455	15.42
13	574.741,199 374.888,455	14	574.749,044 374.900,352	14.251
14	574.749,044 374.900,352	15	574.492,01 374.988,2	271.632
15	574.492,01 374.988,2	16	574.495,45 374.993,64	6.436
16	574.495,45 374.993,64	17	574.502,84 374.989,35	8.545
17	574.502,84 374.989,35	18	574.499,31 374.983,46	6.867
18	574.499,31 374.983,46	1	574.492,01 374.988,2	8.704

** Lungimile segmentelor sunt determinate în planul de proiecție Stereo 70 și sunt rotunjite la 1 milimetru.

*** Distanța dintre puncte este formată din segmente cumulate ce sunt mai mici decât valoarea 1 milimetru.

**DATE DESPRE IMOBILUL NR. 8071**

Oficiul de Cadastru și Publicitate Imobiliară PRAHOVA
Biroul de Cadastru și Publicitate Imobiliară Ploiești

A. Partea I. Descrierea imobilului

TEREN Extravilan

Adresa: Jud. Prahova

Nr. Crt	Nr cadastral Nr. topografic	Suprafața* (mp)	Observații / Referințe
A1		850	Sector cadastral:56 Teren neimprejmut;

B. Partea II. Proprietari și acte

Inscrieri privitoare la dreptul de proprietate și alte drepturi reale		Referințe
/		
Act Normativ nr. 7, din 13/03/1996 emis de PARLAMENTUL ROMANIEI;		
B1	Inscrierea posesiei, drept de PROPRIETATE, dobandit prin Lege, cota actuala 1/1, cota initiala 1/1 1) NEIDENTIFICAT NEIDENTIFICAT	A1
Act Normativ nr. 7, din 13/03/1996 emis de PARLAMENTUL ROMANIEI (Art. 13);		
B2	Se noteaza mentiunea de proprietar neidentificat.	A1

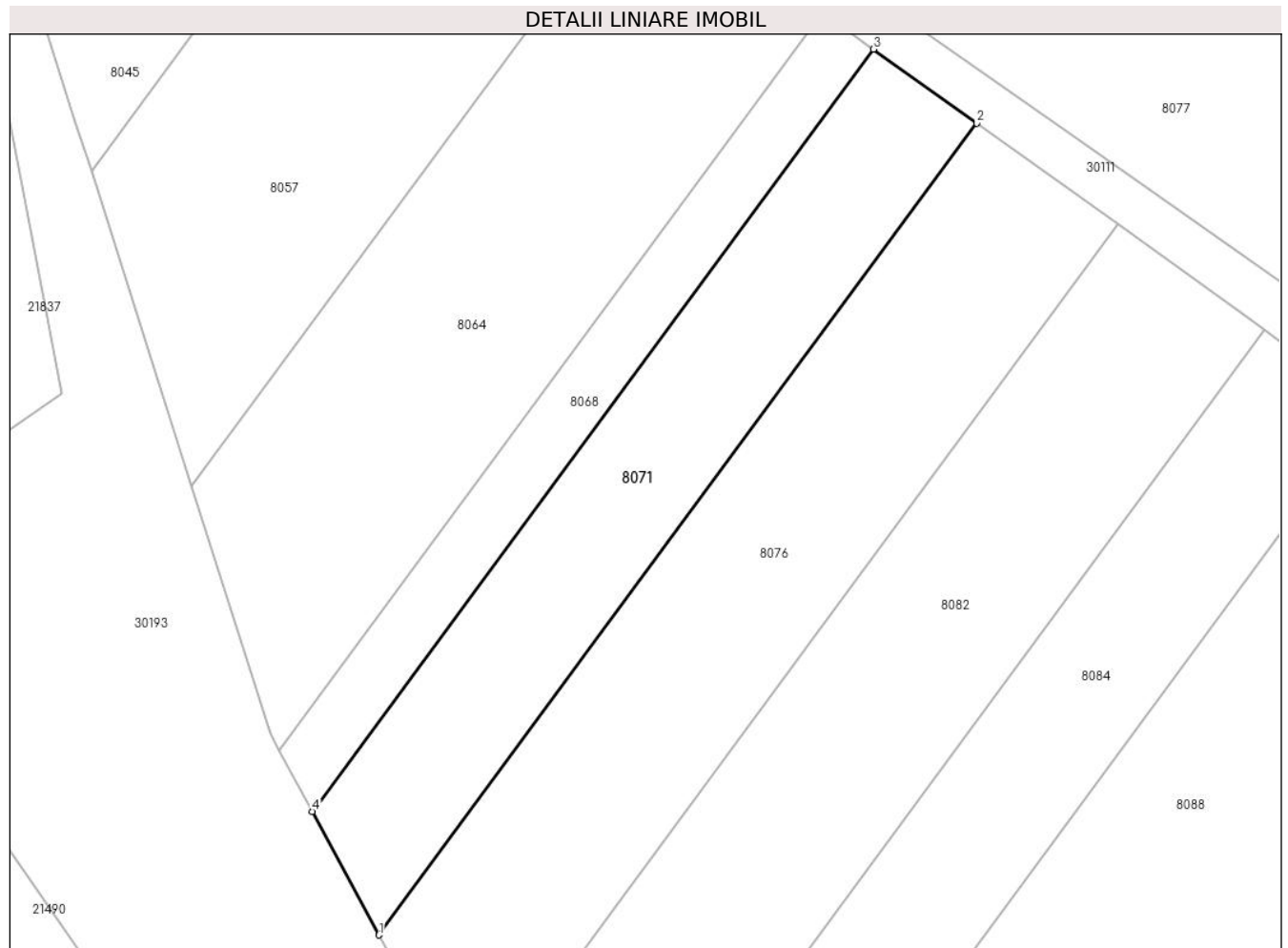
C. Partea III. SARCINI .

Inscrieri privind dezmembramintele dreptului de proprietate, drepturi reale de garanție și sarcini	Referințe
NU SUNT	

Teren

Nr cadastral	Suprafața (mp)*	Observații / Referințe
	850	

* Suprafața este determinată în planul de proiecție Stereo 70.



Date referitoare la teren

Crt	Categorie folosință	Intra vilan	Suprafața (mp)	Tarla	Parcelă	Nr. topo	Observații / Referințe
1	arabil	NU	850	47	269/5/1	-	

Lungime Segmente

1) Valorile lungimilor segmentelor sunt obținute din proiecție în plan.

Punct început	X / Y	Punct sfârșit	X / Y	Lungime segment (** (m)
1	573.143,168 374.949,45	2	573.192,663 375.016,571	83.397
2	573.192,663 375.016,571	3	573.184,113 375.022,692	10.515
3	573.184,113 375.022,692	4	573.137,643 374.959,671	78.301
4	573.137,643 374.959,671	1	573.143,168 374.949,45	11.619

** Lungimile segmentelor sunt determinate în planul de proiecție Stereo 70 și sunt rotunjite la 1 milimetru.

***** Distanţa dintre puncte este formată din segmente cumulate ce sunt mai mici decât valoarea 1 milimetru.**

**DATE DESPRE IMOBILUL NR. 8072**

Oficiul de Cadastru și Publicitate Imobiliară PRAHOVA
Biroul de Cadastru și Publicitate Imobiliară Ploiești

A. Partea I. Descrierea imobilului

TEREN Extravilan

Adresa: Jud. Prahova

Nr. Crt	Nr cadastral Nr. topografic	Suprafața* (mp)	Observații / Referințe
A1		3.248	Sector cadastral:57 Teren neimprejmuit;

B. Partea II. Proprietari și acte

Inscrieri privitoare la dreptul de proprietate și alte drepturi reale	Referințe
/	
Act Administrativ nr. 21226, din 19/07/1994 emis de CJSDPAT PRAHOVA;	
B1	A1
Intabulare, drept de PROPRIETATE, dobandit prin Reconstituire, cota actuala 1/1, cota initiala 1/1	
1) ANDREI I ȘTEFAN	
2) DINCA I ANA	
3) SERBAN I VASILICA	

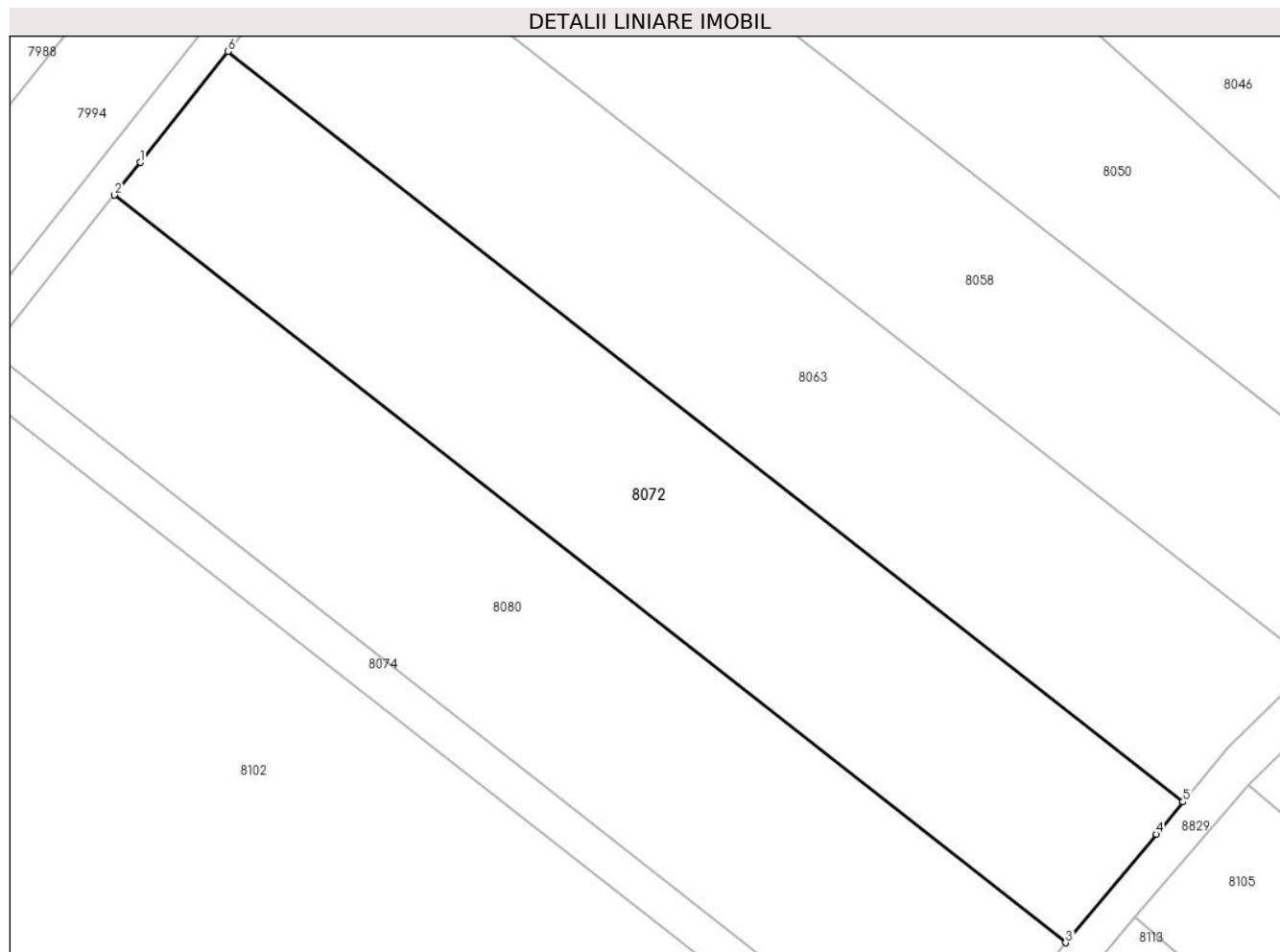
C. Partea III. SARCINI .

Inscrieri privind dezmembramintele dreptului de proprietate, drepturi reale de garanție și sarcini	Referințe
NU SUNT	

Teren

Nr cadastral	Suprafața (mp)*	Observații / Referințe
	3.248	

* Suprafața este determinată în planul de proiecție Stereo 70.



Date referitoare la teren

Crt	Categorie folosință	Intra vilan	Suprafața (mp)	Tarla	Parcelă	Nr. topo	Observații / Referințe
1	arabil	NU	3.248	44	229/2	-	

Lungime Segmente

1) Valorile lungimilor segmentelor sunt obținute din proiecție în plan.

Punct început	X / Y	Punct sfârșit	X / Y	Lungime segment (** (m)
1	573.635,268 375.026,861	2	573.632,137 375.022,911	5.04
2	573.632,137 375.022,911	3	573.747,244 374.932,54	146.344
3	573.747,244 374.932,54	4	573.758,194 374.945,675	17.101
4	573.758,194 374.945,675	5	573.761,435 374.949,563	5.062
5	573.761,435 374.949,563	6	573.645,9 375.040,271	146.889

Punct început	X / Y	Punct sfârșit	X / Y	Lungime segment (** (m)
6	573.645,9 375.040,271	1	573.635,268 375.026,861	17.113

** Lungimile segmentelor sunt determinate în planul de proiecție Stereo 70 și sunt rotunjite la 1 milimetru.

*** Distanța dintre puncte este formată din segmente cumulate ce sunt mai mici decât valoarea 1 milimetru.

**DATE DESPRE IMOBILUL NR. 8073**

Oficiul de Cadastru și Publicitate Imobiliară PRAHOVA
Biroul de Cadastru și Publicitate Imobiliară Ploiești

A. Partea I. Descrierea imobilului

TEREN Intravilan

Nr. CF vechi:686
Nr. cadastral vechi:1121

Adresa: Loc. Zahanaua, Str Principala, Jud. Prahova

Nr. Crt	Nr cadastral Nr. topografic	Suprafața* (mp)	Observații / Referințe
A1	25417	1.639	Sector cadastral:60 Teren imprejmuit;

Construcții

Crt	Nr cadastral Nr. topografic	Adresa	Observații / Referințe
A1.1	25417-C1	Loc. Zahanaua, Str Principala, Jud. Prahova	Nr. niveluri:1; S. construita la sol:218 mp; S. construita desfasurata:218 mp; LOCUINTA PARTER, AN 2007
A1.2		Loc. Zahanaua, Str Principala, Jud. Prahova	Nr. niveluri:1; S. construita la sol:29 mp; S. construita desfasurata:29 mp; Cladire anexa, regim inaltime P

B. Partea II. Proprietari și acte

Inscrieri privitoare la dreptul de proprietate și alte drepturi reale		Referințe
71416 / 09/08/2018		
Act Administrativ nr. 7591, din 03/08/2018 emis de COMUNA TIRGȘORU VECHI (act administrativ nr 58259 din 29.06.2018, emis de OCPI PRAHOVA;act administrativ nr 8196 din 06.08.2018, emis de COMUNA TIRGȘORU VECHI;act administrativ nr 59 din 14.11.2005, emis de COMUNA TIRGȘORU VECHI);		
B2	se noteaza repositionarea imobilului conform documentatiei tehnice avizate	A1, A1.1
B3	se noteaza actualizarea informatiilor cadastrale in sensul schimbarii categoriei de folosinta a terenului in suprafat de 804 mp din 'arabil' in 'curti constructii'	A1, A1.1
B4	se noteaza actualizarea informatiilor cadastrale in sensul ca adresa actuala a imobilului este ;com.Tirgsoru Vechi,sat Zahanaua,str. Principala,nr.73,T68,P Cc73,A73,judet Prahova	A1, A1.1
89509 / 10/10/2018		
Act Notarial nr. 2407, din 09/10/2018 emis de NP Meirosu Carmen;		
B6	Intabulare, drept de PROPRIETATEcumparare ca bun comun, dobandit prin Conventie, cota actuala 1/1, cota initiala 1/1 1) SOARE VALENTINA-SONIA 2) SOARE STELIAN IULIAN	A1
B7	Intabulare, drept de PROPRIETATEcumparare ca bun comun, dobandit prin Conventie, cota actuala 1/1, cota initiala 1/1 1) SOARE VALENTINA-SONIA 2) SOARE STELIAN IULIAN	A1.1
/		
Act Administrativ nr. 14456, din 13/09/2024 emis de PRIMĂRIA COMUNEI TÂRGȘORU VECHI (în baza art. 12, alin. 16 din Legea 7);		
B8	Intabulare, drept de PROPRIETATE, dobandit prin Lege, cota actuala 1/1, cota initiala 1/1 1) SOARE VALENTINA-SONIA 2) SOARE STELIAN IULIAN	A1.2

C. Partea III. SARCINI .

Inscrieri privind dezmembramintele dreptului de proprietate, drepturi reale de garanție și sarcini	Referințe
NU SUNT	

Teren

Nr cadastral	Suprafața (mp)*	Observații / Referințe
25417	1.639	

* Suprafața este determinată în planul de proiecție Stereo 70.



Date referitoare la teren

Crt	Categorie folosință	Intra vilan	Suprafața (mp)	Tarla	Parcelă	Nr. topo	Observații / Referințe
1	curți constructii	DA	806	68	Cc73	-	IMPREJMUIT CU GARD DE LEMN
2	arabil	DA	833	68	A73	-	

Date referitoare la construcții

Crt	Număr	Destinație construcție	Supraf. (mp)	Situație juridică	Observații / Referințe
A1.1	25417-C1	construcții de locuințe	218	Cu acte	Nr. niveluri:1; S. construita la sol:218 mp; S. construita desfasurata:218 mp; LOCUINTA PARTER, AN 2007
A1.2		construcții anexa	29	Cu acte	Nr. niveluri:1; S. construita la sol:29 mp; S. construita desfasurata:29 mp; Cladire anexa, regim inaltime P

Lungime Segmente

1) Valorile lungimilor segmentelor sunt obținute din proiecție în plan.

Punct început	X / Y	Punct sfârșit	X / Y	Lungime segment (** (m)
1	574.055,232 374.979,499	2	574.089,482 374.949,505	45.527

Punct început	X / Y	Punct sfârşit	X / Y	Lungime segment (** (m)
2	574.089,482 374.949,505	3	574.091,004 374.948,171	2.024
3	574.091,004 374.948,171	4	574.102,519 374.961,508	17.62
4	574.102,519 374.961,508	5	574.100,697 374.963,097	2.418
5	574.100,697 374.963,097	6	574.066,91 374.992,572	44.837
6	574.066,91 374.992,572	7	574.032,335 375.022,751	45.893
7	574.032,335 375.022,751	8	574.020,591 375.009,651	17.594
8	574.020,591 375.009,651	1	574.055,232 374.979,499	45.925

** Lungimile segmentelor sunt determinate în planul de proiecție Stereo 70 și sunt rotunjite la 1 milimetru.

*** Distanța dintre puncte este formată din segmente cumulate ce sunt mai mici decât valoarea 1 milimetru.

**DATE DESPRE IMOBILUL NR. 8074**

Oficiul de Cadastru și Publicitate Imobiliară PRAHOVA
Biroul de Cadastru și Publicitate Imobiliară Ploiești

A. Partea I. Descrierea imobilului

TEREN Intravilan

Adresa: Loc. Zahanaua, Jud. Prahova

Nr. Crt	Nr cadastral Nr. topografic	Suprafața* (mp)	Observații / Referințe
A1	25870	1.070	Sector cadastral:57 Teren neimprejmut;

B. Partea II. Proprietari și acte

Inscrieri privitoare la dreptul de proprietate și alte drepturi reale		Referințe
32186 / 13/05/2013		
Act Notarial nr. 1167, din 10/05/2013 emis de NP MEIROSU MIHAI GABRIEL;		
B1	Se infiinteaza cartea funciara 25870 a imobilului cu numarul cadastral 25870/Târgșoru Vechi, rezultat din dezmembrarea imobilului cu numarul cadastral 12680 (identificator electronic 23255) inscris in cartea funciara 6720 (identificator electronic 23255);	A1
Act Administrativ nr. 33, din 18/10/2006 emis de CONSILIUL LOCAL TG.VECHI (hotarare nr.7096/03.09.2009 emis de COMISIA JUDETEANA PRAHOVA;);		
B2	Intabulare, drept de PROPRIETATE, dobandit prin Lege, cota actuala 1/1, cota initiala 1/1 1) COMUNA TIRGSORU VECHI , CIF:999999999999, (domeniu privat)	A1
18437 / 24/02/2016		
Act Normativ nr. 17, din 07/03/2014 emis de Parlamentul Romaniei;		
B5	Imobil aflat sub incidenta art.3 alin.(1) din Legea 17/2014, dobandit prin Lege	A1
32186 / 13/05/2013		
Act Administrativ nr. 33, din 18/10/2006 emis de CONSILIUL LOCAL TG.VECHI;		
B6	Intabulare, drept de ADMINISTRARE 1) PRIMARIA TIRGSORU VECHI , CIF:999999999999	A1

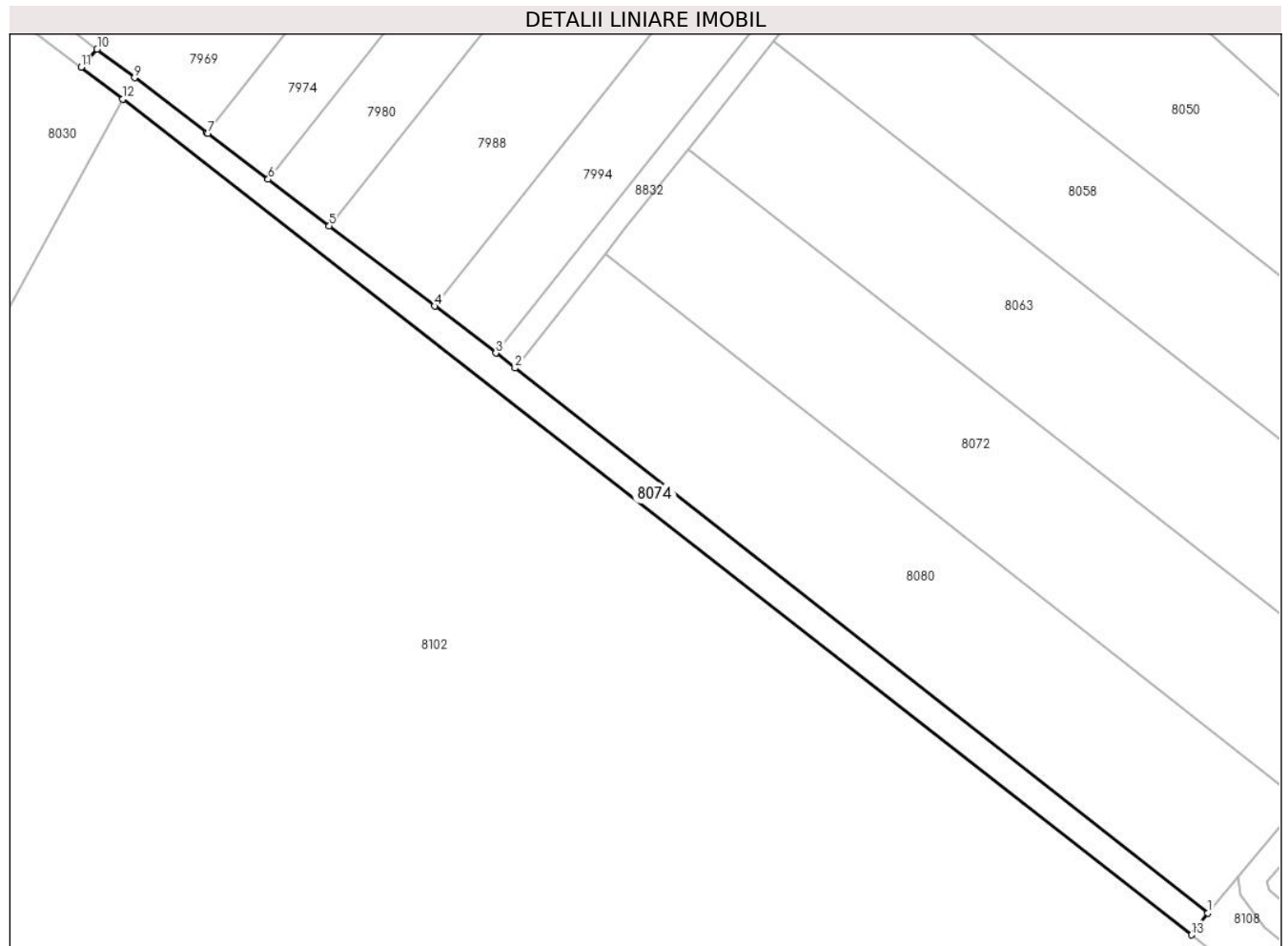
C. Partea III. SARCINI .

Inscrieri privind dezmembramintele dreptului de proprietate, drepturi reale de garanție și sarcini	Referințe
NU SUNT	

Teren

Nr cadastral	Suprafața (mp)*	Observații / Referințe
25870	1.070	

* Suprafața este determinată în planul de proiecție Stereo 70.



Date referitoare la teren

Crt	Categorie folosință	Intra vilan	Suprafața (mp)	Tarla	Parcelă	Nr. topo	Observații / Referințe
1	drum	DA	1.070	44	229	-	

Lungime Segmente

1) Valorile lungimilor segmentelor sunt obținute din proiecție în plan.

Punct început	X / Y	Punct sfârșit	X / Y	Lungime segment (** (m)
1	573.731,874 374.914,104	2	573.617,231 375.004,111	145.754
2	573.617,231 375.004,111	3	573.614,097 375.006,596	4.0
3	573.614,097 375.006,596	4	573.603,958 375.014,347	12.762
4	573.603,958 375.014,347	5	573.586,537 375.027,591	21.884
5	573.586,537 375.027,591	6	573.576,414 375.035,288	12.717

Punct început	X / Y	Punct sfârșit	X / Y	Lungime segment (** (m)
6	573.576,414 375.035,288	7	573.566,436 375.042,873	12.534
7	573.566,436 375.042,873	8	573.566,253 375.043,012	0.23
8	573.566,253 375.043,012	9	573.554,318 375.052,086	14.993
9	573.554,318 375.052,086	10	573.548,118 375.056,799	7.788
10	573.548,118 375.056,799	11	573.545,477 375.053,82	3.981
11	573.545,477 375.053,82	12	573.552,394 375.048,574	8.681
12	573.552,394 375.048,574	13	573.729,177 374.910,466	224.335
13	573.729,177 374.910,466	1	573.731,874 374.914,104	4.529

** Lungimile segmentelor sunt determinate în planul de proiecție Stereo 70 și sunt rotunjite la 1 milimetru.

*** Distanța dintre puncte este formată din segmente cumulate ce sunt mai mici decât valoarea 1 milimetru.

**DATE DESPRE IMOBILUL NR. 8076**

Oficiul de Cadastru și Publicitate Imobiliară PRAHOVA
Biroul de Cadastru și Publicitate Imobiliară Ploiești

A. Partea I. Descrierea imobilului

TEREN Extravilan

Adresa: Jud. Prahova

Nr. Crt	Nr cadastral Nr. topografic	Suprafața* (mp)	Observații / Referințe
A1		1.250	Sector cadastral:56 Teren neimprejmuit;

B. Partea II. Proprietari și acte

Inscrieri privitoare la dreptul de proprietate și alte drepturi reale	Referințe
/	
Act Administrativ nr. 21261, din 24/07/1996 emis de CJSDPAT PRAHOVA;	
B1	A1
Intabulare, drept de PROPRIETATE, dobandit prin Reconstituire, cota actuala 1/1, cota initiala 1/1	
1) MIHALACHE ION ANA	

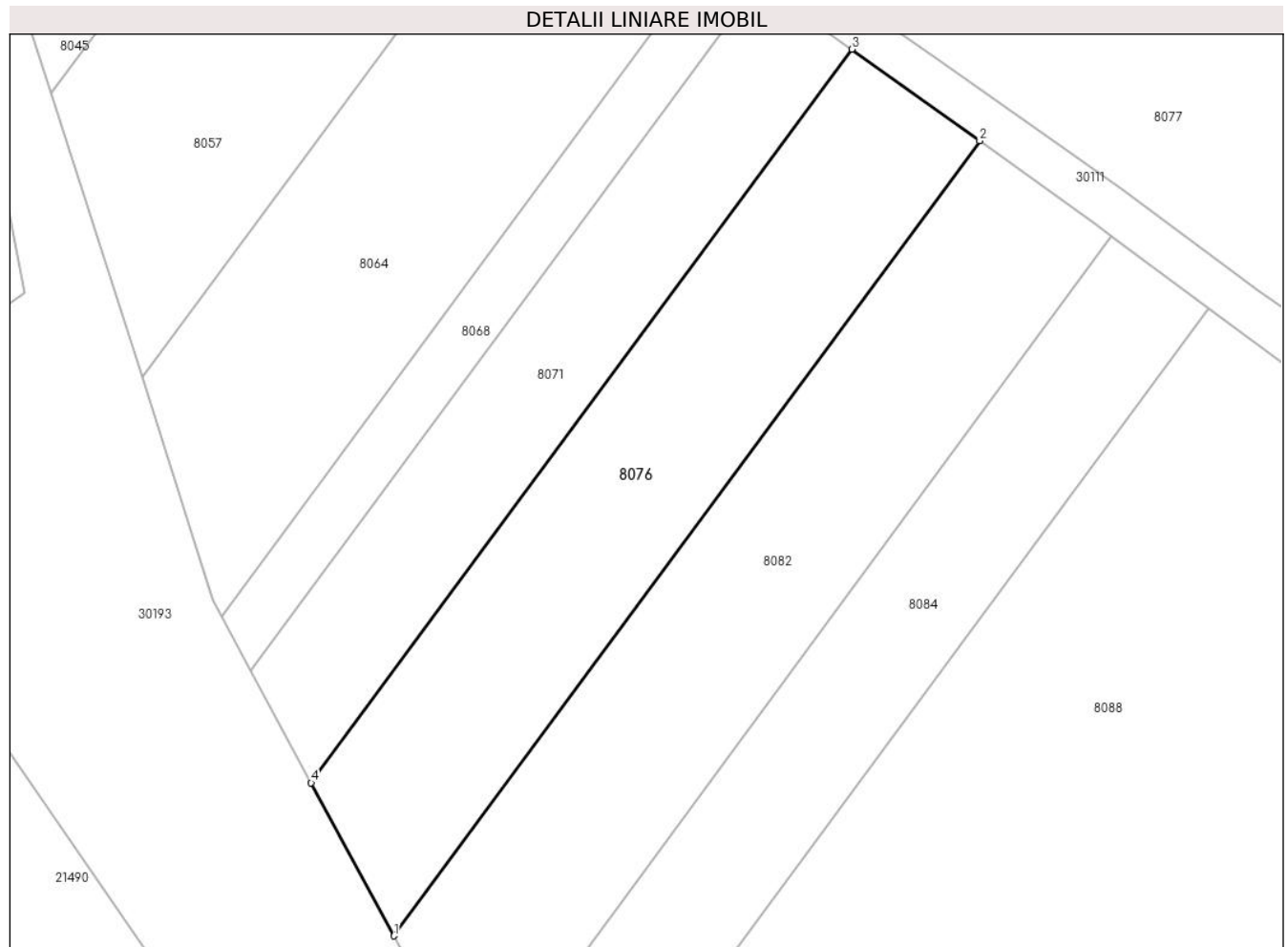
C. Partea III. SARCINI .

Inscrieri privind dezmembramintele dreptului de proprietate, drepturi reale de garanție și sarcini	Referințe
NU SUNT	

Teren

Nr cadastral	Suprafața (mp)*	Observații / Referințe
	1.250	

* Suprafața este determinată în planul de proiecție Stereo 70.



Date referitoare la teren

Crt	Categorie folosință	Intra vilan	Suprafața (mp)	Tarla	Parcelă	Nr. topo	Observații / Referințe
1	arabil	NU	1.250	47	269/6	-	

Lungime Segmente

1) Valorile lungimilor segmentelor sunt obținute din proiecție în plan.

Punct început	X / Y	Punct sfârșit	X / Y	Lungime segment (** (m)
1	573.150,729 374.935,462	2	573.204,362 375.008,196	90.37
2	573.204,362 375.008,196	3	573.192,663 375.016,571	14.388
3	573.192,663 375.016,571	4	573.143,168 374.949,45	83.397
4	573.143,168 374.949,45	1	573.150,729 374.935,462	15.901

** Lungimile segmentelor sunt determinate în planul de proiecție Stereo 70 și sunt rotunjite la 1 milimetru.

***** Distanţa dintre puncte este formată din segmente cumulate ce sunt mai mici decât valoarea 1 milimetru.**

**DATE DESPRE IMOBILUL NR. 8077**
Oficiul de Cadastru și Publicitate Imobiliară PRAHOVA
Biroul de Cadastru și Publicitate Imobiliară Ploiești
A. Partea I. Descrierea imobilului

TEREN Intravilan

Adresa: Loc. Zahanaua, Str Izvoarelor, Jud. Prahova

Nr. Crt	Nr cadastral Nr. topografic	Suprafața* (mp)	Observații / Referințe
A1	29855	13.347	Sector cadastral:57 Teren neimprijmuit; Drept de superficie(A5-A23-A9-A22-A24-A6-A5) în suprafață de 287mp în favoarea SC DISTRIBUȚIE ENERGIE ELECTRICĂ ROMÂNIA SA

Construcții

Crt	Nr cadastral Nr. topografic	Adresa	Observații / Referințe
A1.1	29855-C1	Loc. Zahanaua, Str Izvoarelor, Jud. Prahova	Nr. niveluri:2; S. construita la sol:3191 mp; S. construita desfasurata:4296 mp; Salon de Evenimente P+1E. Număr niveluri 2. Sup. constr. desfășurată= 4296mp (Sc etaj=1105mp, Sc parter=3191mp). An construcție 2023
A1.2	29855-C2	Loc. Zahanaua, Str Izvoarelor, Jud. Prahova	Nr. niveluri:1; S. construita la sol:141 mp; S. construita desfasurata:141 mp; Cameră Tehnică. Număr niveluri 1. Supr. constr. desf=141mp. An construcție 2023

B. Partea II. Proprietari și acte

Inscrieri privitoare la dreptul de proprietate și alte drepturi reale	Referințe
46738 / 04/04/2022	
Act Notarial nr. 1601, din 01/04/2022 emis de NP Tudose George Radu (act notarial nr 33 din 15.04.2022, emis de NP Tudose George Radu;act notarial nr 33 din 15.04.2022, emis de NP Tudose George Radu);	
B1	Se infiinteaza cartea funciara 29855 a imobilului cu numarul cadastral 29855 / UAT Târgșoru Vechi, rezultat din dezmembrarea imobilului cu numarul cadastral 29076 in scris in cartea funciara 29076;
Act Notarial nr. 2295, din 26/06/2020 emis de NP Tudose Maria;	
B2	Se infiinteaza cf. 29076 a imobilului cu nr. cad. 29076/Târgșoru Vechi ca urmare a alipirii urmatoarelor 3 imobile: -- nr.cad.26918\cf.26918; -- nr.cad.28928\cf.28928; -- nr.cad.28929\cf.28929; <i>OBSERVATII: pozitie transcrisa din CF 29076/Târgșoru Vechi, in scrisa prin incheierea nr. 57258 din 26/06/2020;</i>
Act Administrativ nr. 1, din 22/10/2013 emis de SC FORT SOLAR POWER SRL (rezolutia nr.19199/28.10.2013 ORC de pe langa Tribunalul Bucuresti);	
B3	se noteaza schimbarea denumirii societatii din SC FORT SOLAR POWER SRL in SC GLOBAL ASSETS IMOB SRL <i>OBSERVATII: pozitie transcrisa din CF 29076/Târgșoru Vechi, in scrisa prin incheierea nr. 57258 din 26/06/2020; pozitie transcrisa din CF 26918/Târgșoru Vechi, in scrisa prin incheierea nr. 76048 din 09/08/2016; pozitie transcrisa din CF 25889/Târgșoru Vechi, in scrisa prin incheierea nr. 22424 din 25/03/2014;</i>
Act Notarial nr. 2295, din 26/06/2020 emis de NP Tudose Maria;	
B4	Intabulare, drept de PROPRIETATE, dobandit prin Conventie, cota actuala 1/1, cota initiala 1/1 1) GLOBAL ASSETS IMOB SRL , CIF:31349150 <i>OBSERVATII: pozitie transcrisa din CF 29076/Târgșoru Vechi, in scrisa prin incheierea nr. 57258 din 26/06/2020;</i>
Act Administrativ nr. 189, din 15/10/2021 emis de Primaria comunei Targșoru Vechi;	
B6	se noteaza faptul ca pe teren urmeaza a se executa lucrari de construire (salon de evenimente P+1E, alei pietonale, platforme si parcare, luciu de apa, bransamente, utilitati, imprejmuire t si organizare de santier) in baza autorizatiei de construire nr. 189/15.10.2021 emisa de Primaria Târgșoru Vechi
55122 / 21/04/2022	
Act Administrativ nr. 46738, din 04/04/2022 emis de OCPI PRAHOVA;	
B7	se indreapta eroarea materiala strecurata in cuprinsul prezentei carti funciare si al incheierii nr. 46738/2022 in sensul ca eronat s-a mentionat la nota de sub B6 locuinta P+1E corect fiind salon de evenimente P+1E
80016 / 17/06/2022	
Inscris Sub Semnatura Privata nr. ANEXA nr.1,32, din 16/06/2022 emis de VOICU ROMICA;	

Inscrieri privitoare la dreptul de proprietate și alte drepturi reale		Referințe
B8	se actualizeaza informatiile cadastrale, conform documentatiei tehnice avizate	A1
116461 / 12/09/2022		
Act Notarial nr. 4343, din 12/09/2022 emis de NP Tudose Maria;		
B9	se noteaza interdictiile de instrainare, grevare, demolare, dezmembrare, inchiriere	A1
	1) EXIM BANCA ROMĂNEASCA SA , CIF:361560, (fosta BANCA DE EXPORT-IMPORT A ROMANIEI EXIMBANK SA)	
52081 / 05/04/2023		
Act Administrativ nr. 189, din 15/01/2021 emis de PRIMARIA TARGSORU VECHI (act administrativ nr 6425 din 20.04.2023, emis de PRIMARIA TARGSORU VECHI; act administrativ nr 5620 din 04.04.2023, emis de PRIMARIA TARGSORU VECHI);		
B10	se indreapta eroarea materiala strecurata in cuprinsul prezentei carti funciare in sensul ca adresa corecta a imobilului este Com. Târgsoru Vechi, sat Zahanaua, Jud. Prahova	A1, A1.1
B11	se actualizeaza informatiile cadastrale in sensul schimbarii categoriei de folosinta a imobilului din "arabil" si "neproductiv" in "curti constructii"	A1, A1.1
B12	Intabulare, drept de PROPRIETATE, dobandit prin Construire, cota actuala 1/1, cota initiala 1/1	A1.1
	1) FORTASTES SRL , CIF:31349214, (fosta FORTASTES CATERING SRL)	
111052 / 12/07/2023		
Act Administrativ nr. 10669, din 28/06/2023 emis de PRIMARIA TARGSORU VECHI (act administrativ nr 10753 din 29.06.2023, emis de PRIMARIA TARGSORU VECHI);		
B13	se actualizeaza informatiile cadastrale in sensul ca adresa actuala a imobilului este: ' comuna Targisoru Vechi, sat Zahanaua, strada Izvoarelor, nr.6, judet Prahova '	A1, A1.1
B14	Intabulare, drept de PROPRIETATE, dobandit prin Construire, cota actuala 1/1, cota initiala 1/1	A1.2
	1) FORTASTES SRL , CIF:31349214, (fosta FORTASTES CATERING SRL)	

C. Partea III. SARCINI

Inscrieri privind dezmembramintele dreptului de proprietate, drepturi reale de garanție și sarcini		Referințe
46738 / 04/04/2022		
Act Notarial nr. 2365, din 20/05/2019 emis de NP Tudose George Radu;		
C1	Intabulare, drept de SUPERFICIE(cu titlu oneros pentru o perioada de 49 de ani)	A1
	1) FORTASTES SRL , CIF:31349214, (fosta FORTASTES CATERING SRL) <i>OBSERVATII: pozitie transcrisa din CF 29076/Târgsoru Vechi, inscrisa prin incheierea nr. 57258 din 26/06/2020; pozitie transcrisa din CF 26918/Târgsoru Vechi, inscrisa prin incheierea nr. 53723 din 21/05/2019;</i>	
Act Administrativ nr. 4, din 14/10/2021 emis de FORTASTES CATERING SRL (act administrativ nr B4396773 din 05.11.2021, emis de ORC PRAHOVA; act administrativ nr 19310 din 04.11.2021, emis de ORC PRAHOVA; act administrativ nr FN din 05.11.2021, emis de ORC PRAHOVA);		
C2	se noteaza schimbarea denumirii superficialului de sub C1 din FORTASTES CATERING SRL in FORTASTES SRL	A1
	<i>OBSERVATII: pozitie transcrisa din CF 29076/Târgsoru Vechi, inscrisa prin incheierea nr. 169316 din 26/11/2021;</i>	
80016 / 17/06/2022		
Act Notarial nr. 2810, din 16/06/2022 emis de NP TUDOSE GEORGE RADU;		
C3	Intabulare, drept de SUPERFICIEpe durata existentei constructiei dar nu mai mult de 99 de ani (asupra terenului in suprafata de 287 mp indiviz din 14265 mp)	A1
	1) DISTRIBUTIE ENERGIE ELECTRICA ROMANIA SA , CIF:14476722	
116461 / 12/09/2022		
Act Notarial nr. 4343, din 12/09/2022 emis de NP Tudose Maria;		
C4	Intabulare, drept de IPOTECA, Valoare:9000000 RONsi celelalte obligatii de plata aferente creditului	A1
	1) EXIM BANCA ROMĂNEASCA SA , CIF:361560, (fosta BANCA DE EXPORT-IMPORT A ROMANIEI EXIMBANK SA)	
C5	Intabulare, drept de IPOTECA, Valoare:9000000 RONsi celelalte obligatii de plata aferente creditului	A1.1, A1.2
	1) EXIM BANCA ROMĂNEASCA SA , CIF:361560, (fosta BANCA DE EXPORT-IMPORT A ROMANIEI EXIMBANK SA)	
C6	Intabulare, drept de IPOTECA, Valoare:9000000 RON(asupra dreptului de suprafata)	A1
	1) EXIM BANCA ROMĂNEASCA SA , CIF:361560, (fosta BANCA DE EXPORT-IMPORT A ROMANIEI EXIMBANK SA)	

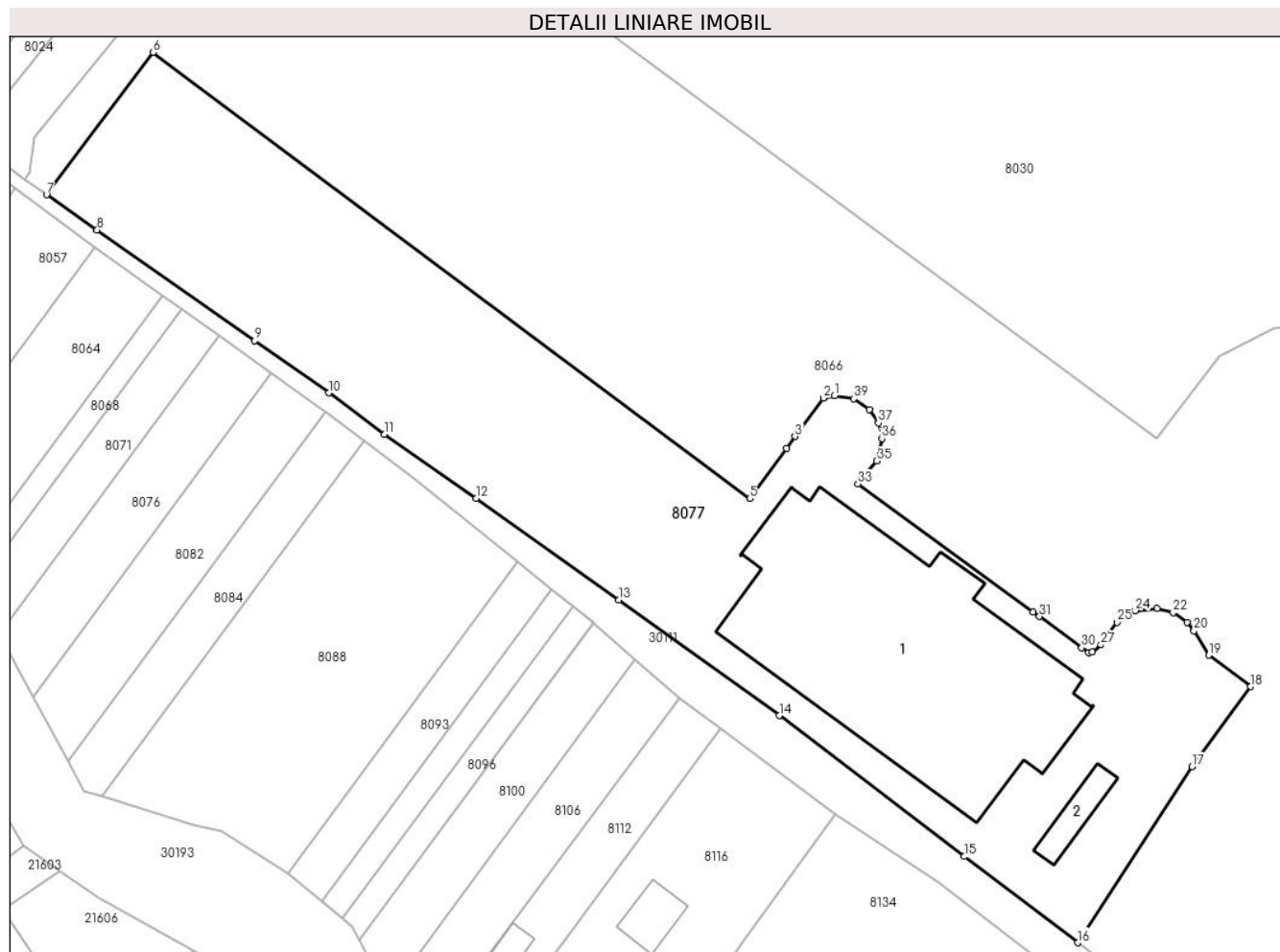
Inscrieri privind dezmembramintele dreptului de proprietate, drepturi reale de garanție și sarcini	Referințe
EXIMBANK SA)	
121066 / 31/07/2023	
Act Administrativ nr. 203160, din 09/05/2023 emis de ORC DE PE LANGA TRIBUNALUL BUCURESTI;	
C8 se noteaza faptul ca se schimba denumirea bancii inscrise la C4, C5 , C6 si B9 din BANCA DE EXPORT-IMPORT A ROMANIEI EXIMBANK SA in EXIM BANCA ROMANEASCA SA	A1, A1.1, A1.2
125254 / 08/08/2023	
Act Administrativ nr. 121066, din 31/07/2023 emis de OCPI PRAHOVA;	
C9 se indreapta eroarea materiala strecurata in cuprinsul prezentei carti funciare in sensul ca dreptul de ipoteca imobiliara si interdictiile aferente se extind si asupra constructiilor C1, C2	A1, A1.1, A1.2

Anexa Nr. 1 La Partea I

Teren

Nr cadastral	Suprafața (mp)*	Observații / Referințe
29855	13.347	Drept de suprafață(A5-A23-A9-A22-A24-A6-A5) în suprafață de 287mp în favoarea SC DISTRIBUȚIE ENERGIE ELECTRICĂ ROMÂNIA SA

* Suprafața este determinată în planul de proiecție Stereo 70.



Date referitoare la teren

Crt	Categorie folosință	Intravilan	Suprafața (mp)	Tarla	Parcelă	Nr. topo	Observații / Referințe
1	curți construcții	DA	13.347	44	229/38, 229/39	-	PARCELELE 229/40, 229/41, 229/42, 229/43, 229/44, 229/45, 229/46, 229/47, 229/48, 229/49, 229/50, 229/51, 229/52, 229/53, 229/54, 229/55, 229/56, 229/57, 229/58, 229/59, 229/60, 229/61, 229/61, 229/62, 229/63, 229/64, 229/65, 229/90

Date referitoare la construcții

Crt	Număr	Destinație construcție	Supraf. (mp)	Situație juridică	Observații / Referințe
A1.1	29855-C1	construcții administrative și social culturale	3.191	Cu acte	Nr. niveluri:2; S. construita la sol:3191 mp; S. construita desfasurata:4296 mp; Salon de Evenimente P+1E. Număr niveluri 2. Sup. constr. desfășurată= 4296mp (Sc etaj=1105mp, Sc parter=3191mp). An construcție 2023
A1.2	29855-C2	construcții anexa	141	Cu acte	Nr. niveluri:1; S. construita la sol:141 mp; S. construita desfasurata:141 mp; Camera Tehnică. Număr niveluri 1. Supr. constr. desf=141mp. An construcție 2023

Lungime Segmente

1) Valorile lungimilor segmentelor sunt obținute din proiecție în plan.

Punct început	X / Y	Punct sfârșit	X / Y	Lungime segment (** (m)
1	573.331,176 375.003,201	2	573.328,692 375.002,618	2.551
3	573.322,341 374.993,978	4	573.320,376 374.991,305	3.318
5	573.312,11 374.980,025	6	573.177,788 375.080,466	167.722
7	573.153,781 375.048,44	8	573.165,156 375.040,456	13.897
9	573.200,66 375.015,533	10	573.217,376 375.003,798	20.424
11	573.229,855 374.994,503	12	573.250,513 374.980,036	25.22
13	573.282,618 374.957,209	14	573.318,743 374.931,153	44.541
15	573.360,427 374.899,42	16	573.385,934 374.880,002	32.057
17	573.411,72 374.919,628	18	573.424,932 374.937,657	22.352
19	573.415,533 374.944,744	20	573.412,156 374.950,267	6.474
21	573.410,583 374.952,18	22	573.407,479 374.954,305	3.762
23	573.403,86 374.955,332	24	573.398,961 374.954,762	4.932
25	573.394,771 374.952,162	26	573.392,727 374.949,445	3.4
27	573.391,216 374.947,06	28	573.389,277 374.945,534	2.467
29	573.388,448 374.945,309	30	573.386,861 374.946,437	1.947
31	573.377,348 374.953,444	32	573.375,897 374.954,473	1.779
33	573.336,495 374.983,304	34	573.337,373 374.984,559	1.532
35	573.340,706 374.988,472	36	573.341,86 374.993,48	5.139
37	573.341,096 374.997,031	38	573.339,118 375.000,076	3.631
39	573.335,531 375.002,502	1	573.331,176 375.003,201	4.411

Punct început	X / Y	Punct sfârșit	X / Y	Lungime segment (** (m)
2	573.328,692 375.002,618	3	573.322,341 374.993,978	10.723
4	573.320,376 374.991,305	5	573.312,11 374.980,025	13.984
6	573.177,788 375.080,466	7	573.153,781 375.048,44	40.025
8	573.165,156 375.040,456	9	573.200,66 375.015,533	43.378
10	573.217,376 375.003,798	11	573.229,855 374.994,503	15.56
12	573.250,513 374.980,036	13	573.282,618 374.957,209	39.393
14	573.318,743 374.931,153	15	573.360,427 374.899,42	52.388
16	573.385,934 374.880,002	17	573.411,72 374.919,628	47.277
18	573.424,932 374.937,657	19	573.415,533 374.944,744	11.771
20	573.412,156 374.950,267	21	573.410,583 374.952,18	2.477
22	573.407,479 374.954,305	23	573.403,86 374.955,332	3.762
24	573.398,961 374.954,762	25	573.394,771 374.952,162	4.931
26	573.392,727 374.949,445	27	573.391,216 374.947,06	2.823
28	573.389,277 374.945,534	29	573.388,448 374.945,309	0.859
30	573.386,861 374.946,437	31	573.377,348 374.953,444	11.815
32	573.375,897 374.954,473	33	573.336,495 374.983,304	48.824
34	573.337,373 374.984,559	35	573.340,706 374.988,472	5.14
36	573.341,86 374.993,48	37	573.341,096 374.997,031	3.632
38	573.339,118 375.000,076	39	573.335,531 375.002,502	4.33

** Lungimile segmentelor sunt determinate în planul de proiecție Stereo 70 și sunt rotunjite la 1 milimetru.

*** Distanța dintre puncte este formată din segmente cumulate ce sunt mai mici decât valoarea 1 milimetru.

**DATE DESPRE IMOBILUL NR. 8078**

Oficiul de Cadastru și Publicitate Imobiliară PRAHOVA
Biroul de Cadastru și Publicitate Imobiliară Ploiești

A. Partea I. Descrierea imobilului

TEREN Intravilan

Adresa: Loc. Zahanaua, Str Principala, Nr. 72, Jud. Prahova

Nr. Crt	Nr cadastral Nr. topografic	Suprafața* (mp)	Observații / Referințe
A1	26084	Din acte: 5.341 Masurata: 5.246	Sector cadastral:57 Teren imprejmuit;

Construcții

Crt	Nr cadastral Nr. topografic	Adresa	Observații / Referințe
A1.1	26084-C1	Loc. Zahanaua, Str Principala, Nr. 72, Jud. Prahova	Nr. niveluri:1; S. construita la sol:116 mp; S. construita desfasurata:116 mp; LOCUINȚĂ PARTER (3 CAM. + DEPENDINȚE) ANUL CONSTRUCȚIEI 1996 FUNDAȚII BETON PEREȚI CĂRĂMIDĂ ACOPERIȘ TABLĂ INSTALAȚII ELECTRICE
A1.2	26084-C2	Loc. Zahanaua, Str Principala, Nr. 72, Jud. Prahova	Nr. niveluri:1; S. construita la sol:84 mp; S. construita desfasurata:84 mp; ANEXĂ PARTER ANUL CONSTRUCȚIEI 1997 FUNDAȚII BETON PEREȚI BLOCHEȚI ACOPERIȘ PLĂCI AZBOCIMENT INSTALAȚII ELECTRICE
A1.3	26084-C3	Loc. Zahanaua, Str Principala, Nr. 72, Jud. Prahova	Nr. niveluri:1; S. construita la sol:58 mp; S. construita desfasurata:58 mp; ANEXĂ PARTER ANUL CONSTRUCȚIEI 1997 FUNDAȚII BETON PEREȚI BLOCHEȚI ACOPERIȘ PLĂCI AZBOCIMENT INSTALAȚII ELECTRICE
A1.4	26084-C4	Loc. Zahanaua, Str Principala, Nr. 72, Jud. Prahova	Nr. niveluri:1; S. construita la sol:36 mp; S. construita desfasurata:36 mp; ANEXĂ PARTER ANUL CONSTRUCȚIEI 1997 FUNDAȚII BETON PEREȚI BLOCHEȚI ACOPERIȘ PLĂCI AZBOCIMENT INSTALAȚII ELECTRICE
A1.5	26084-C5	Loc. Zahanaua, Str Principala, Nr. 72, Jud. Prahova	Nr. niveluri:1; S. construita la sol:141 mp; S. construita desfasurata:141 mp; Sc=140.7mp; Scd=140.7mp; P; Anul constr. 2012
A1.6	26084-C6	Loc. Zahanaua, Str Principala, Nr. 72, Jud. Prahova	Nr. niveluri:1; S. construita la sol:169 mp; S. construita desfasurata:169 mp; Sc=169.3mp; Scd=169.3mp; P; Anul constr. 2012

B. Partea II. Proprietari și acte

Inscrieri privitoare la dreptul de proprietate și alte drepturi reale	Referințe	
6200 / 29/01/2014		
Act Notarial nr. 77, din 28/01/2014 emis de NP TOMESCU ALICE CRISTINA;		
B1	Se infiinteaza cartea funciara 26084 a imobilului cu numarul cadastral 26084/Târgșoru Vechi, rezultat din alipirea urmatoarelor imobile:~-nr. cad.231 (id electronic 25666) din cf.148 (id electronic 25666) care se sisteaza;~-nr.cad.25969 din cf.25969 care se sisteaza;	A1
B7	Intabulare, drept de PROPRIETATE, dobandit prin Conventie, cota actuala 1/1, cota initiala 1/1 1) OLTEANU CONSTANTIN 2) OLTEANU ANGELICA	A1
B8	Intabulare, drept de PROPRIETATE, dobandit prin Conventie, cota actuala 1/1, cota initiala 1/1 1) OLTEANU CONSTANTIN 2) OLTEANU ANGELICA	A1.1, A1.2, A1.3, A1.4
103557 / 11/07/2024		
Act Administrativ nr. 16523, din 13/10/2023 emis de PRIMARIA COMUNEI TÂRGȘORUL VECHI (act		

Inscrieri privitoare la dreptul de proprietate și alte drepturi reale		Referințe
administrativ nr 10101 din 01.07.2024, emis de PRIMARIA COMUNEI TÂRGȘORUL VECHI; act administrativ nr 16522 din 13.10.2023, emis de PRIMARIA COMUNEI TÂRGȘORUL VECHI);		
B9	se actualizează informațiile cadastrale în sensul că adresa actuală a imobilului este ' Comuna Târgșorul Vechi, Sat Zahanaua, Strada Principală nr. 72, Jud. Prahova'	A1, A1.1, A1.2, A1.3, A1.4
B10	Intabulare, drept de PROPRIETATE, dobândit prin Construire, cota actuala 1/1, cota initiala 1/1	A1.5, A1.6
	1) OLTEANU ANGELICA 2) OLTEANU CONSTANTIN	

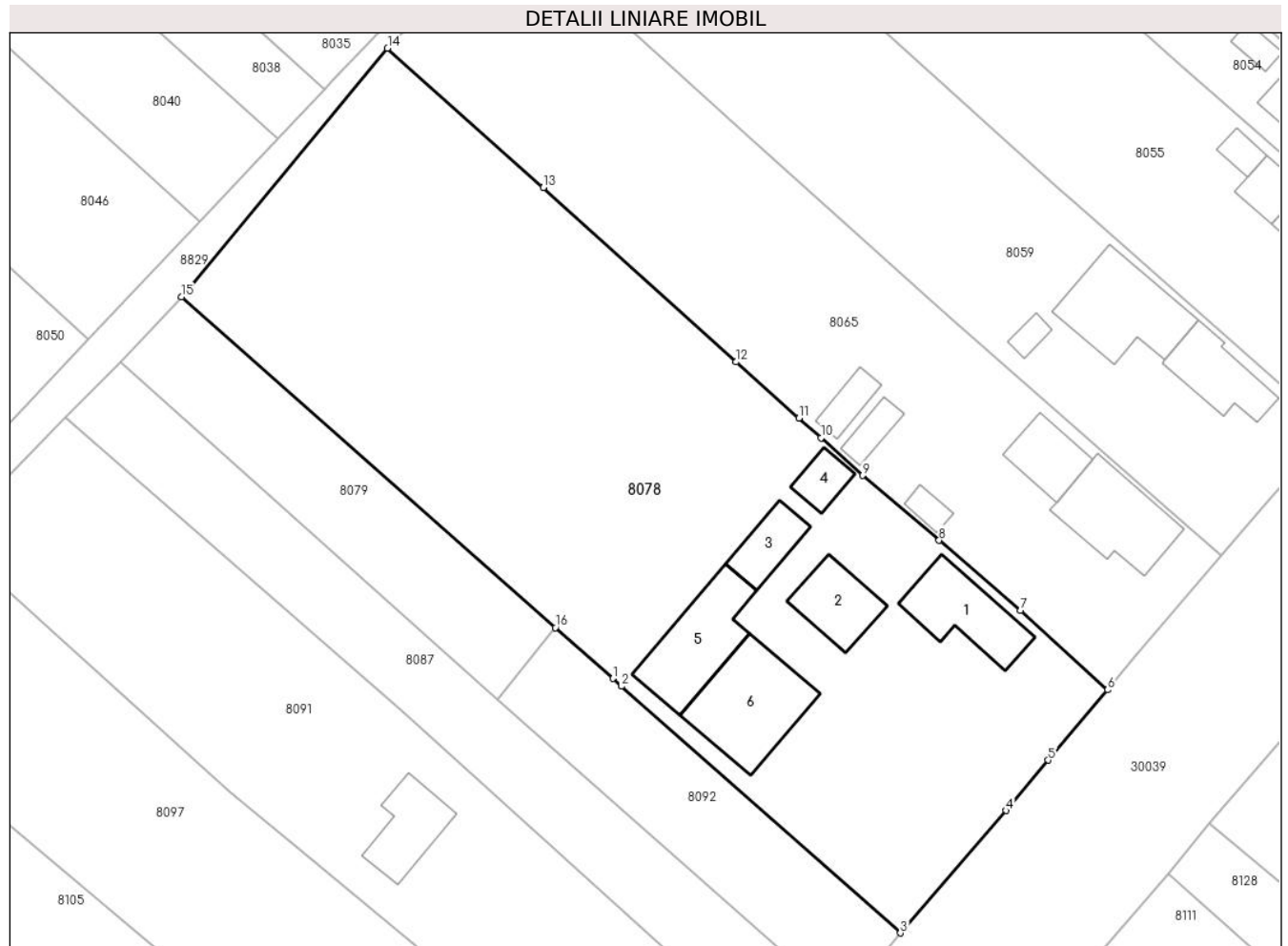
C. Partea III. SARCINI .

Inscrieri privind dezmembramintele dreptului de proprietate, drepturi reale de garanție și sarcini	Referințe
NU SUNT	

Teren

Nr cadastral	Suprafața (mp)*	Observații / Referințe
26084	Din acte: 5.341 Masurata: 5.246	

* Suprafața este determinată în planul de proiecție Stereo 70.



Date referitoare la teren

Crt	Categorie folosință	Intra vilan	Suprafața (mp)	Tarla	Parcelă	Nr. topo	Observații / Referințe
1	curți constructii	DA	2.085	68	12	-	
2	arabil	DA	3.161	68	11	-	

Date referitoare la construcții

Crt	Număr	Destinație construcție	Supraf. (mp)	Situație juridică	Observații / Referințe
A1.1	26084-C1	construcții de locuințe	116	Cu acte	Nr. niveluri:1; S. construita la sol:116 mp; S. construita desfasurata:116 mp; LOCUINȚĂ PARTER (3 CAM. + DEPENDINȚE) ANUL CONSTRUCȚIEI 1996 FUNDAȚII BETON PEREȚI CĂRĂMIDĂ ACOPERIȘ TABLĂ INSTALAȚII ELECTRICE
A1.2	26084-C2	construcții anexa	84	Cu acte	Nr. niveluri:1; S. construita la sol:84 mp; S. construita desfasurata:84 mp; ANEXĂ PARTER ANUL CONSTRUCȚIEI 1997 FUNDAȚII BETON PEREȚI BLOCHEȚI ACOPERIȘ PLĂCI AZBOCIMENT INSTALAȚII ELECTRICE

Crt	Număr	Destinație construcție	Supraf. (mp)	Situație juridică	Observații / Referințe
A1.3	26084-C3	construcții anexa	58	Cu acte	Nr. niveluri:1; S. construita la sol:58 mp; S. construita desfasurata:58 mp; ANEXĂ PARTER ANUL CONSTRUCȚIEI 1997 FUNDAȚII BETON PEREȚI BLOCHEȚI ACOPERIȘ PLĂCI AZBOCIMENT INSTALAȚII ELECTRICE
A1.4	26084-C4	construcții anexa	36	Cu acte	Nr. niveluri:1; S. construita la sol:36 mp; S. construita desfasurata:36 mp; ANEXĂ PARTER ANUL CONSTRUCȚIEI 1997 FUNDAȚII BETON PEREȚI BLOCHEȚI ACOPERIȘ PLĂCI AZBOCIMENT INSTALAȚII ELECTRICE
A1.5	26084-C5	construcții anexa	141	Cu acte	Nr. niveluri:1; S. construita la sol:141 mp; S. construita desfasurata:141 mp; Sc=140.7mp; Scd=140.7mp; P; Anul constr. 2012
A1.6	26084-C6	construcții anexa	169	Cu acte	Nr. niveluri:1; S. construita la sol:169 mp; S. construita desfasurata:169 mp; Sc=169.3mp; Scd=169.3mp; P; Anul constr. 2012

Lungime Segmente

1) Valorile lungimilor segmentelor sunt obținute din proiecție în plan.

Punct început	X / Y	Punct sfârșit	X / Y	Lungime segment (** (m))
1	573.873,02 374.949,803	2	573.874,146 374.948,807	1.503
2	573.874,146 374.948,807	3	573.910,558 374.916,606	48.608
3	573.910,558 374.916,606	4	573.924,336 374.932,578	21.094
4	573.924,336 374.932,578	5	573.929,821 374.939,15	8.56
5	573.929,821 374.939,15	6	573.937,595 374.948,336	12.034
6	573.937,595 374.948,336	7	573.926,197 374.958,695	15.402
7	573.926,197 374.958,695	8	573.915,603 374.967,842	13.996
8	573.915,603 374.967,842	9	573.905,615 374.976,299	13.087
9	573.905,615 374.976,299	10	573.900,191 374.981,214	7.32
10	573.900,191 374.981,214	11	573.897,305 374.983,779	3.861
11	573.897,305 374.983,779	12	573.889,068 374.991,1	11.02
12	573.889,068 374.991,1	13	573.863,933 375.013,839	33.894
13	573.863,933 375.013,839	14	573.843,622 375.032,039	27.272
14	573.843,622 375.032,039	15	573.816,719 374.999,596	42.146
15	573.816,719 374.999,596	16	573.865,52 374.956,436	65.148
16	573.865,52 374.956,436	1	573.873,02 374.949,803	10.012

** Lungimile segmentelor sunt determinate în planul de proiecție Stereo 70 și sunt rotunjite la 1 milimetru.

*** Distanța dintre puncte este formată din segmente cumulate ce sunt mai mici decât valoarea 1 milimetru.

**DATE DESPRE IMOBILUL NR. 8079**

Oficiul de Cadastru și Publicitate Imobiliară PRAHOVA
Biroul de Cadastru și Publicitate Imobiliară Ploiești

A. Partea I. Descrierea imobilului

TEREN Intravilan

Nr. CF vechi:2637
Nr. cadastral vechi:1665

Adresa: Loc. Zahanaua, Jud. Prahova

Nr. Crt	Nr cadastral Nr. topografic	Suprafața* (mp)	Observații / Referințe
A1	20285	774	Sector cadastral:57 Teren neimprejmuit;

B. Partea II. Proprietari și acte

Inscrieri privitoare la dreptul de proprietate și alte drepturi reale		Referințe
22509 / 14/03/2018		
Act Normativ nr. 17, din 07/03/2014 emis de PARLAMENTUL ROMANIEI;		
B5	se noteaza faptul ca imobilul se afla sub incidenta art. 3 alin.1 din Legea 17/2014	A1
43125 / 27/05/2020		
Act Notarial nr. 25, din 26/05/2020 emis de NP Calin Magdalena;		
B6	Intabulare, drept de PROPRIETATE, dobandit prin Succesiune, cota actuala 1/2, cota initiala 1/2 1) DINCA FLORIN ADRIAN	A1
55095 / 22/06/2020		
Act Notarial nr. 435, din 22/06/2020 emis de Calin Magdalena;		
B8	Intabulare, drept de PROPRIETATEpartaj, dobandit prin Conventie, cota actuala 1/2, cota initiala 1/2 1) DINCA FLORIN ADRIAN	A1

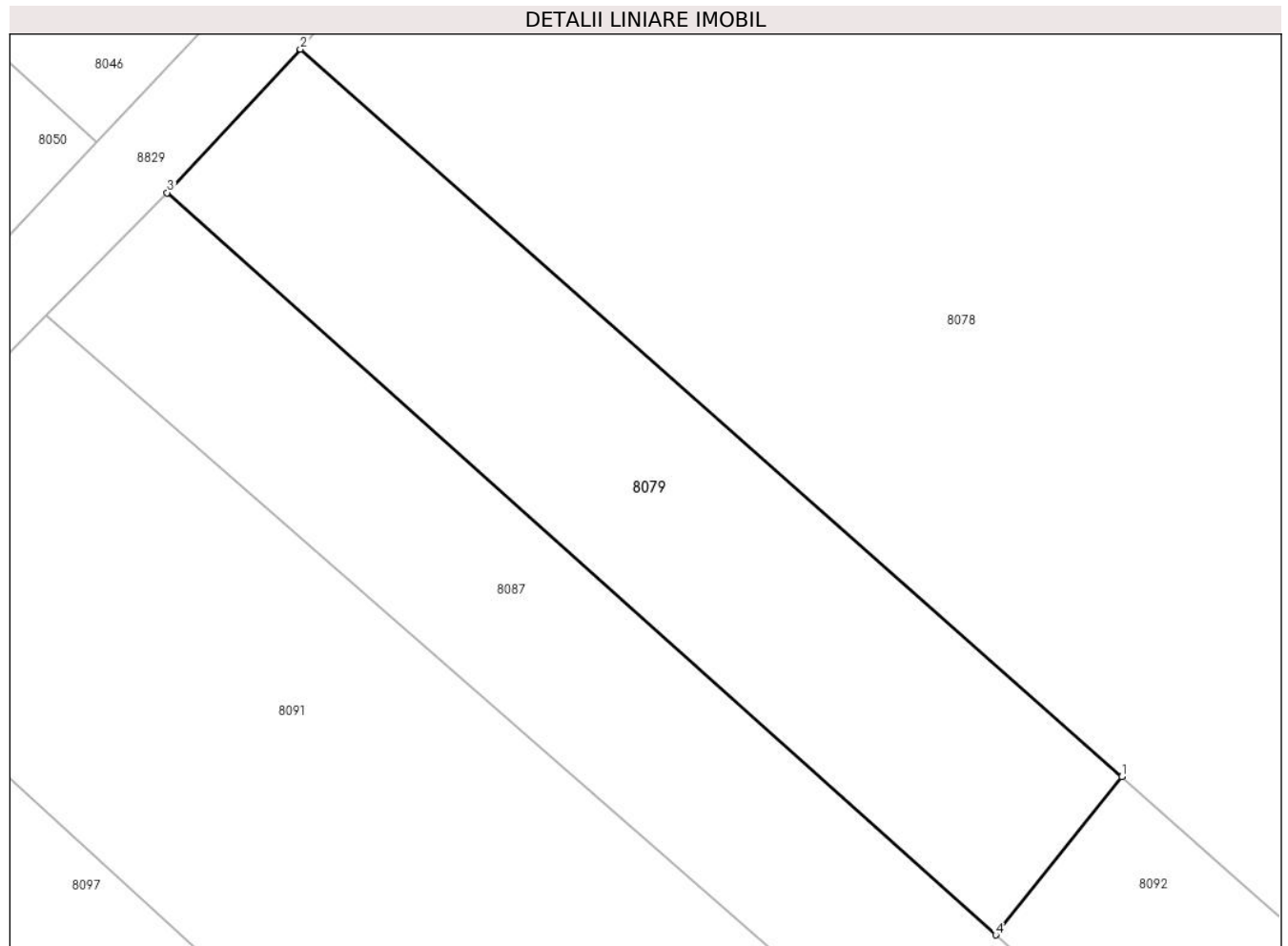
C. Partea III. SARCINI .

Inscrieri privind dezmembramintele dreptului de proprietate, drepturi reale de garanție și sarcini	Referințe
NU SUNT	

Teren

Nr cadastral	Suprafața (mp)*	Observații / Referințe
20285	774	

* Suprafața este determinată în planul de proiecție Stereo 70.



Date referitoare la teren

Crt	Categorie folosință	Intra vilan	Suprafața (mp)	Tarla	Parcelă	Nr. topo	Observații / Referințe
1	arabil	DA	774	68	A10	-	

Lungime Segmente

1) Valorile lungimilor segmentelor sunt obținute din proiecție în plan.

Punct început	X / Y	Punct sfârșit	X / Y	Lungime segment (** (m)
1	573.865,52 374.956,436	2	573.816,719 374.999,596	65.148
2	573.816,719 374.999,596	3	573.808,81 374.991,082	11.621
3	573.808,81 374.991,082	4	573.858,026 374.947,052	66.037
4	573.858,026 374.947,052	1	573.865,52 374.956,436	12.009

** Lungimile segmentelor sunt determinate în planul de proiecție Stereo 70 și sunt rotunjite la 1 milimetru.

***** Distanţa dintre puncte este formată din segmente cumulate ce sunt mai mici decât valoarea 1 milimetru.**

**DATE DESPRE IMOBILUL NR. 8080**

Oficiul de Cadastru și Publicitate Imobiliară PRAHOVA
Biroul de Cadastru și Publicitate Imobiliară Ploiești

A. Partea I. Descrierea imobilului

TEREN Extravilan

Nr. CF vechi:187
Nr. cadastral vechi:267

Adresa: Jud. Prahova

Nr. Crt	Nr cadastral Nr. topografic	Suprafața* (mp)	Observații / Referințe
A1	25690	3.504	Sector cadastral:57 Teren neimprejmuit;

B. Partea II. Proprietari și acte

Inscrieri privitoare la dreptul de proprietate și alte drepturi reale	Referințe
45 / 06/01/2004	
Act Notarial nr. 4863, din 12/12/2003 emis de BNP.NECULAE AURELIAN;	
B1	A1
Intabulare, drept de PROPRIETATEcumparare ca bun comun, dobandit prin Conventie, cota actuala 1/1, cota initiala 1/1	
1) RADULESCU-CERGHIZAN GABRIEL ALEXANDRU	
2) RADULESCU-CERGHIZAN DANIELA ODET	
OBSERVATII: (provenita din conversia CF 187)	

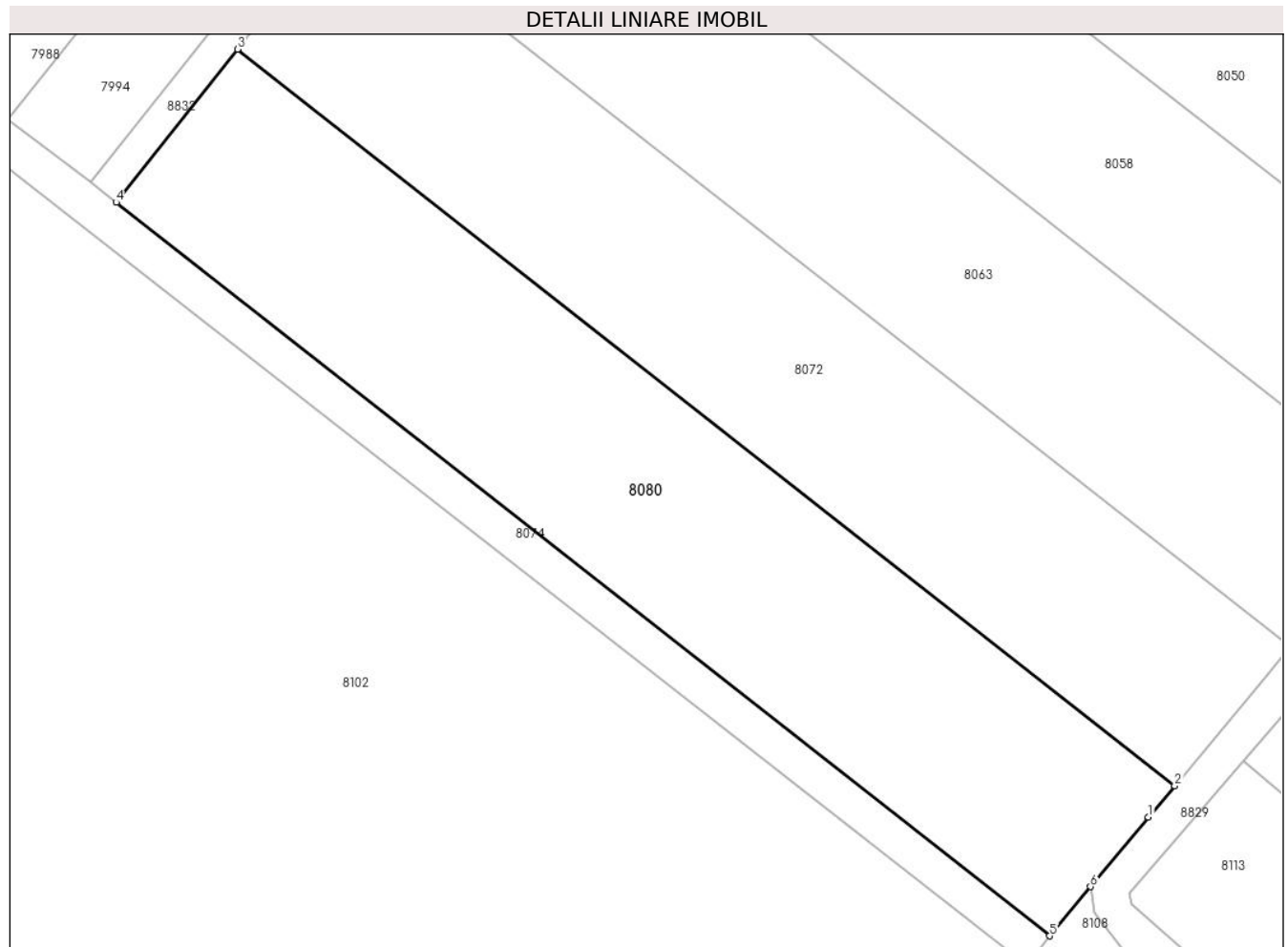
C. Partea III. SARCINI .

Inscrieri privind dezmembramintele dreptului de proprietate, drepturi reale de garanție și sarcini	Referințe
NU SUNT	

Teren

Nr cadastral	Suprafața (mp)*	Observații / Referințe
25690	3.504	

* Suprafața este determinată în planul de proiecție Stereo 70.



Date referitoare la teren

Crt	Categorie folosință	Intravilan	Suprafața (mp)	Tarla	Parcelă	Nr. topo	Observații / Referințe
1	arabil	NU	3.504	44	229/1	-	

Lungime Segmente

1) Valorile lungimilor segmentelor sunt obținute din proiecție în plan.

Punct început	X / Y	Punct sfârșit	X / Y	Lungime segment (** (m)
1	573.744,015 374.928,667	2	573.747,244 374.932,54	5.042
2	573.747,244 374.932,54	3	573.632,137 375.022,911	146.344
3	573.632,137 375.022,911	4	573.617,231 375.004,111	23.992
4	573.617,231 375.004,111	5	573.731,874 374.914,104	145.754
5	573.731,874 374.914,104	6	573.736,904 374.920,137	7.855

Punct început	X / Y	Punct sfârșit	X / Y	Lungime segment (** (m)
6	573.736,904 374.920,137	1	573.744,015 374.928,667	11.105

** Lungimile segmentelor sunt determinate în planul de proiecție Stereo 70 și sunt rotunjite la 1 milimetru.

*** Distanța dintre puncte este formată din segmente cumulate ce sunt mai mici decât valoarea 1 milimetru.

**DATE DESPRE IMOBILUL NR. 8081**

Oficiul de Cadastru și Publicitate Imobiliară PRAHOVA
 Biroul de Cadastru și Publicitate Imobiliară Ploiești

A. Partea I. Descrierea imobilului

TEREN Extravilan

Adresa: Jud. Prahova

Nr. Crt	Nr cadastral Nr. topografic	Suprafața* (mp)	Observații / Referințe
A1		3.102	Sector cadastral:60 Teren neimprejmuț;

B. Partea II. Proprietari și acte

Inscrieri privitoare la dreptul de proprietate și alte drepturi reale		Referințe
/		
Act Administrativ nr. 21227, din 19/07/1994 emis de CJSDPAT PRAHOVA;		
B1	Intabulare, drept de PROPRIETATE, dobandit prin Reconstituire, cota actuala 1/1, cota initiala 1/1	A1
	1) NENCIU VASILE VASILE 2) PĂCALĂ DUMITRU ELENA	

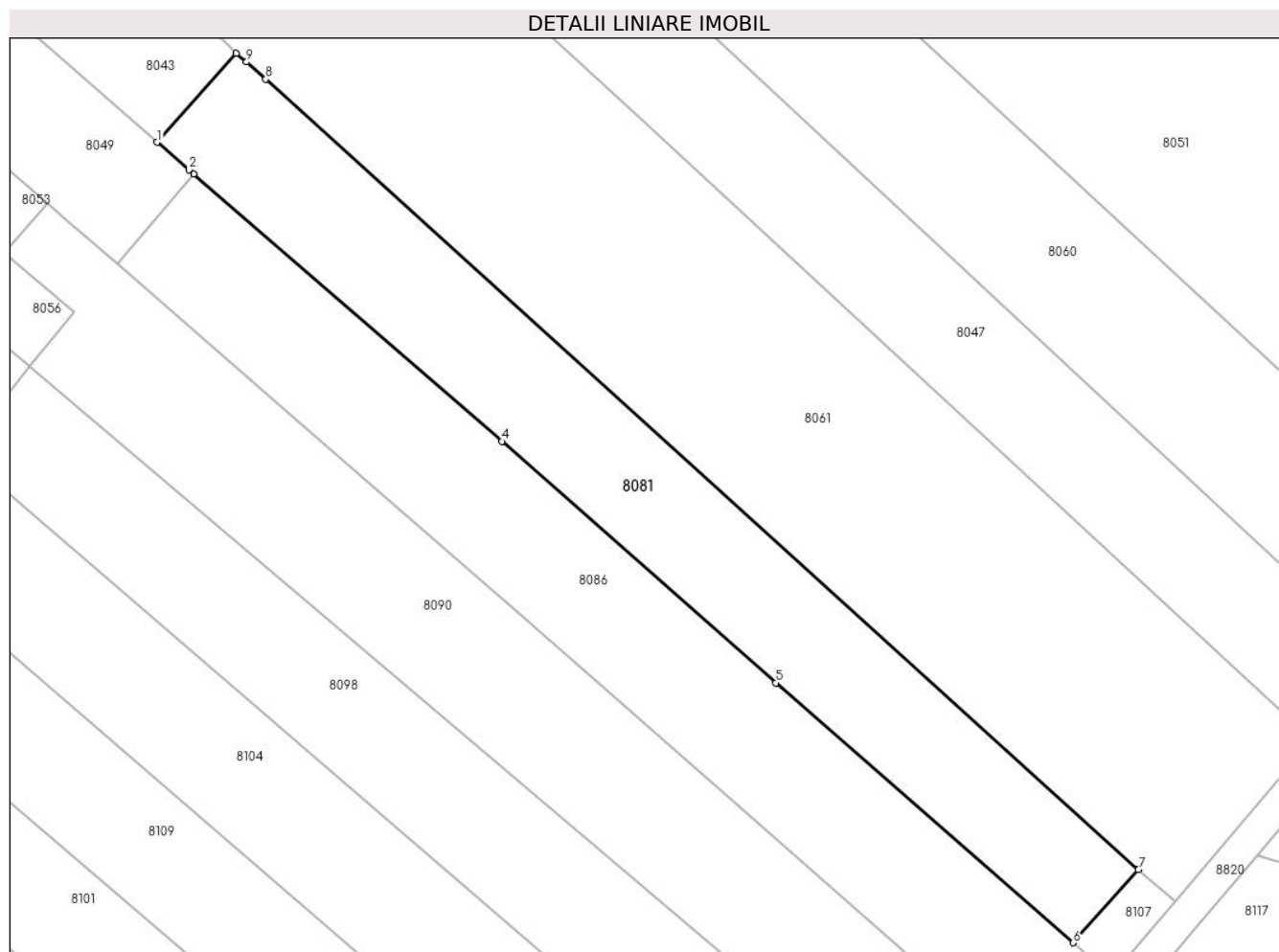
C. Partea III. SARCINI .

Inscrieri privind dezmembramintele dreptului de proprietate, drepturi reale de garanție și sarcini	Referințe
NU SUNT	

Teren

Nr cadastral	Suprafața (mp)*	Observații / Referințe
	3.102	

* Suprafața este determinată în planul de proiecție Stereo 70.



Date referitoare la teren

Crt	Categorie folosință	Intravilan	Suprafața (mp)	Tarla	Parcelă	Nr. topo	Observații / Referințe
1	arabil	NU	3.102	45	232/16	-	

Lungime Segmente

1) Valorile lungimilor segmentelor sunt obținute din proiecție în plan.

Punct început	X / Y	Punct sfârșit	X / Y	Lungime segment (** (m)
1	574.148,554 375.019,783	2	574.153,458 375.015,533	6.489
2	574.153,458 375.015,533	3	574.154,167 375.014,918	0.939
3	574.154,167 375.014,918	4	574.201,512 374.973,888	62.65
4	574.201,512 374.973,888	5	574.243,574 374.936,824	56.062
5	574.243,574 374.936,824	6	574.289,269 374.896,929	60.66

Punct început	X / Y	Punct sfârșit	X / Y	Lungime segment (** (m)
6	574.289,269 374.896,929	7	574.299,261 374.908,144	15.021
7	574.299,261 374.908,144	8	574.165,226 375.029,467	180.789
8	574.165,226 375.029,467	9	574.162,312 375.032,104	3.93
9	574.162,312 375.032,104	10	574.160,729 375.033,448	2.077
10	574.160,729 375.033,448	1	574.148,554 375.019,783	18.302

** Lungimile segmentelor sunt determinate în planul de proiecție Stereo 70 și sunt rotunjite la 1 milimetru.

*** Distanța dintre puncte este formată din segmente cumulate ce sunt mai mici decât valoarea 1 milimetru.

**DATE DESPRE IMOBILUL NR. 8082**

Oficiul de Cadastru și Publicitate Imobiliară PRAHOVA
Biroul de Cadastru și Publicitate Imobiliară Ploiești

A. Partea I. Descrierea imobilului

TEREN Extravilan

Adresa: Jud. Prahova

Nr. Crt	Nr cadastral Nr. topografic	Suprafața* (mp)	Observații / Referințe
A1		1.400	Sector cadastral:56 Teren neimprejmit;

B. Partea II. Proprietari și acte

Inscrieri privitoare la dreptul de proprietate și alte drepturi reale	Referințe
/	
Act Administrativ nr. 76585, din 28/06/2002 emis de CJSDPAT PRAHOVA;	
B1	A1
Intabulare, drept de PROPRIETATE, dobandit prin Reconstituire, cota actuala 1/1, cota initiala 1/1	
1) NEGOI ANA	

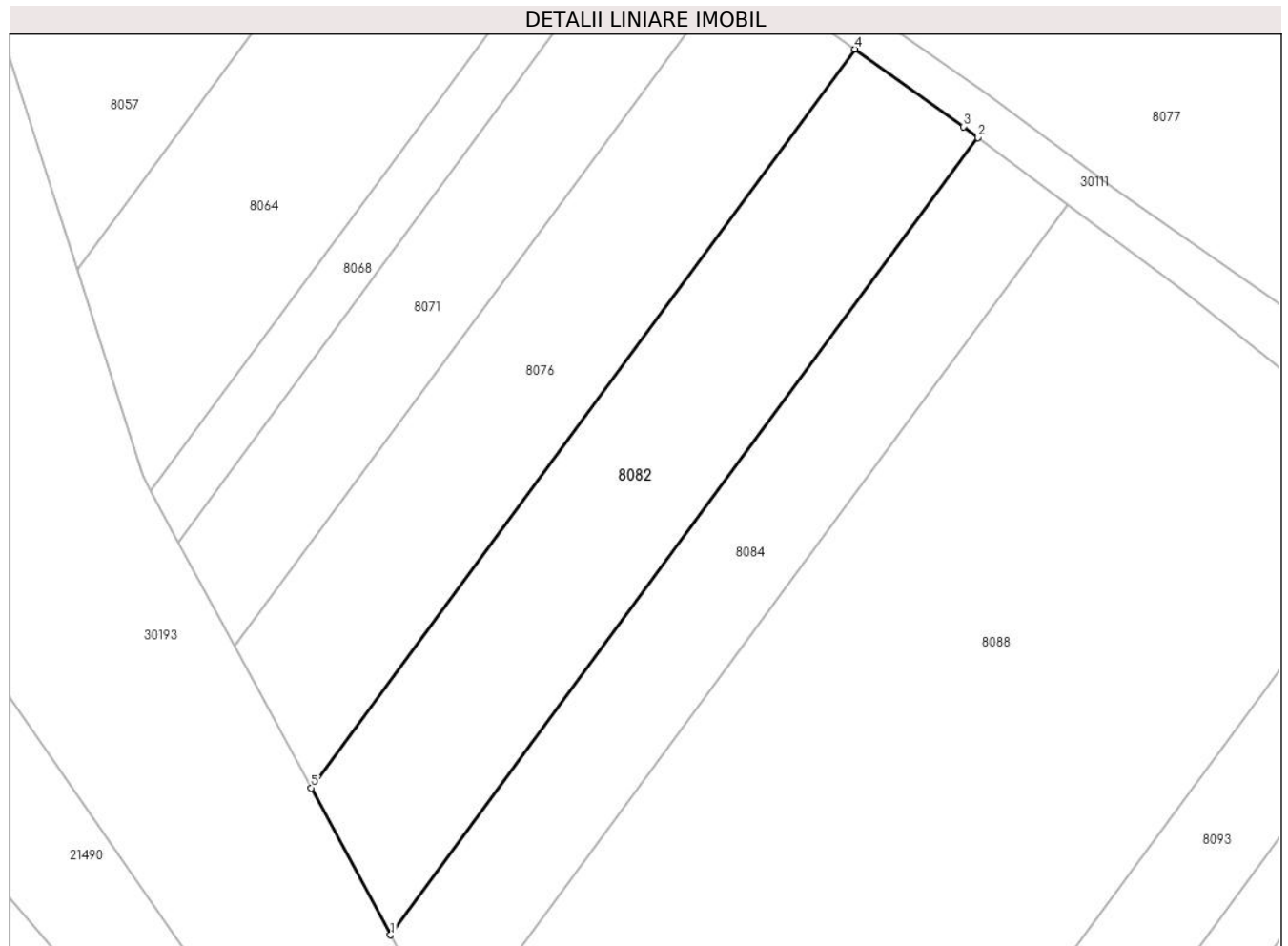
C. Partea III. SARCINI .

Inscrieri privind dezmembramintele dreptului de proprietate, drepturi reale de garanție și sarcini	Referințe
NU SUNT	

Teren

Nr cadastral	Suprafața (mp)*	Observații / Referințe
	1.400	

* Suprafața este determinată în planul de proiecție Stereo 70.



Date referitoare la teren

Crt	Categorie folosință	Intravilan	Suprafața (mp)	Tarla	Parcelă	Nr. topo	Observații / Referințe
1	arabil	NU	1.400	47	269/7	-	

Lungime Segmente

1) Valorile lungimilor segmentelor sunt obținute din proiecție în plan.

Punct început	X / Y	Punct sfârșit	X / Y	Lungime segment (** (m)
1	573.158,559 374.920,978	2	573.216,456 374.999,496	97.556
2	573.216,456 374.999,496	3	573.215,017 375.000,568	1.794
3	573.215,017 375.000,568	4	573.204,362 375.008,196	13.104
4	573.204,362 375.008,196	5	573.150,729 374.935,462	90.37
5	573.150,729 374.935,462	1	573.158,559 374.920,978	16.465

**** Lungimile segmentelor sunt determinate în planul de proiecție Stereo 70 și sunt rotunjite la 1 milimetru.**

***** Distanța dintre puncte este formată din segmente cumulate ce sunt mai mici decât valoarea 1 milimetru.**

**DATE DESPRE IMOBILUL NR. 8083**

Oficiul de Cadastru și Publicitate Imobiliară PRAHOVA
Biroul de Cadastru și Publicitate Imobiliară Ploiești

A. Partea I. Descrierea imobilului

TEREN Intravilan

Adresa: Loc. Zahanaua, Str Principala, Jud. Prahova

Nr. Crt	Nr cadastral Nr. topografic	Suprafața* (mp)	Observații / Referințe
A1		2.261	Sector cadastral:60 Teren neimprijmit;

Construcții

Crt	Nr cadastral Nr. topografic	Adresa	Observații / Referințe
A1.1		Loc. Zahanaua, Str Principala, Jud. Prahova	Nr. niveluri:1; S. construita la sol:64 mp; S. construita desfasurata:64 mp; Cladire de locuit, regim inaltime P
A1.2		Loc. Zahanaua, Str Principala, Jud. Prahova	Nr. niveluri:1; S. construita la sol:65 mp; S. construita desfasurata:65 mp; Cladire anexa, regim inaltime P
A1.3		Loc. Zahanaua, Str Principala, Jud. Prahova	Nr. niveluri:2; S. construita la sol:87 mp; S. construita desfasurata:174 mp; Cladire de locuit, regim inaltime P+1

B. Partea II. Proprietari și acte

Inscrieri privitoare la dreptul de proprietate și alte drepturi reale		Referințe
/		
Act Administrativ nr. 21241, din 24/07/1996 emis de CJSDPAT PRAHOVA;		
B1	Intabulare, drept de PROPRIETATE, dobandit prin Reconstituire, cota actuala 1/1, cota initiala 1/1 1) ANDREI ION PETRE	A1
Act Administrativ nr. 14456, din 13/09/2024 emis de PRIMĂRIA COMUNEI TÂRGȘORU VECHI (în baza art. 12, alin. 16 din Legea 7);		
B2	Intabulare, drept de PROPRIETATE, dobandit prin Lege, cota actuala 1/1, cota initiala 1/1 1) ANDREI ION PETRE	A1.1, A1.2, A1.3

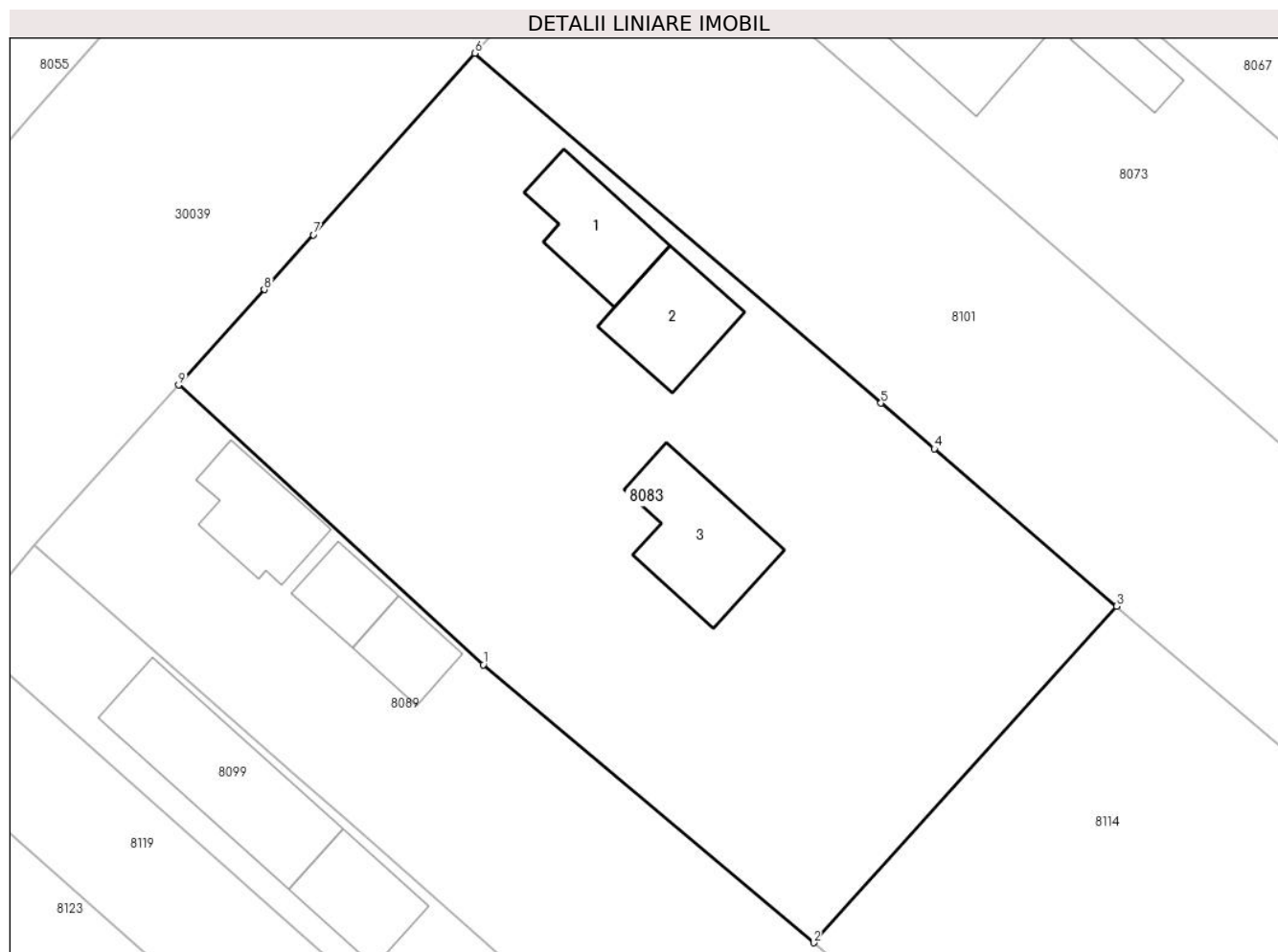
C. Partea III. SARCINI .

Inscrieri privind dezmembramintele dreptului de proprietate, drepturi reale de garanție și sarcini	Referințe
NU SUNT	

Anexa Nr. 1 La Partea I**Teren**

Nr cadastral	Suprafața (mp)*	Observații / Referințe
	2.261	

* Suprafața este determinată în planul de proiecție Stereo 70.

**Date referitoare la teren**

Crt	Categorie folosință	Intravilan	Suprafața (mp)	Tarla	Parcelă	Nr. topo	Observații / Referințe
1	curți constructii	DA	1.111	68	70, 71	-	
2	arabil	DA	1.150	68	71	-	

Date referitoare la construcții

Crt	Număr	Destinație construcție	Supraf. (mp)	Situație juridică	Observații / Referințe
A1.1		construcții de locuințe	64	Cu acte	Nr. niveluri:1; S. construita la sol:64 mp; S. construita desfasurata:64 mp; Cladire de locuit, regim inaltime P
A1.2		construcții anexa	65	Cu acte	Nr. niveluri:1; S. construita la sol:65 mp; S. construita desfasurata:65 mp; Cladire anexa, regim inaltime P
A1.3		construcții de locuințe	87	Cu acte	Nr. niveluri:2; S. construita la sol:87 mp; S. construita desfasurata:174 mp; Cladire de locuit, regim inaltime P+1

Lungime Segmente

1) Valorile lungimilor segmentelor sunt obținute din proiecție în plan.

Punct început	X / Y	Punct sfârșit	X / Y	Lungime segment (** (m)

Punct început	X / Y	Punct sfârșit	X / Y	Lungime segment (** (m)
1	574.009,226 374.949,276	2	574.034,59 374.927,935	33.148
2	574.034,59 374.927,935	3	574.057,879 374.953,775	34.786
3	574.057,879 374.953,775	4	574.043,852 374.965,845	18.505
4	574.043,852 374.965,845	5	574.039,768 374.969,36	5.388
5	574.039,768 374.969,36	6	574.008,566 374.996,21	41.164
6	574.008,566 374.996,21	7	573.996,167 374.982,274	18.653
7	573.996,167 374.982,274	8	573.992,402 374.978,065	5.647
8	573.992,402 374.978,065	9	573.985,81 374.970,751	9.846
9	573.985,81 374.970,751	1	574.009,226 374.949,276	31.772

** Lungimile segmentelor sunt determinate în planul de proiecție Stereo 70 și sunt rotunjite la 1 milimetru.

*** Distanța dintre puncte este formată din segmente cumulate ce sunt mai mici decât valoarea 1 milimetru.

**DATE DESPRE IMOBILUL NR. 8084**

Oficiul de Cadastru și Publicitate Imobiliară PRAHOVA
Biroul de Cadastru și Publicitate Imobiliară Ploiești

A. Partea I. Descrierea imobilului

TEREN Extravilan

Adresa: Jud. Prahova

Nr. Crt	Nr cadastral Nr. topografic	Suprafața* (mp)	Observații / Referințe
A1	24065	1.100	Sector cadastral:56 Teren neimprejmit;

B. Partea II. Proprietari și acte

Inscrieri privitoare la dreptul de proprietate și alte drepturi reale		Referințe
10675 / 01/03/2012		
Act Notarial nr. 765, din 29/02/2012 emis de NP SANDU AURELIAN VIOREL;		
B7	Intabulare, drept de PROPRIETATEcumparare ca bun propriu, dobandit prin Conventie, cota actuala 1/1, cota initiala 1/1 1) VASILE IRINEL	A1
18351 / 24/02/2016		
Act Normativ nr. 17, din 07/03/2014 emis de Parlamentul Romaniei;		
B8	Imobil aflat sub incidenta art.3 alin.(1) din Legea 17/2014, dobandit prin Lege	A1

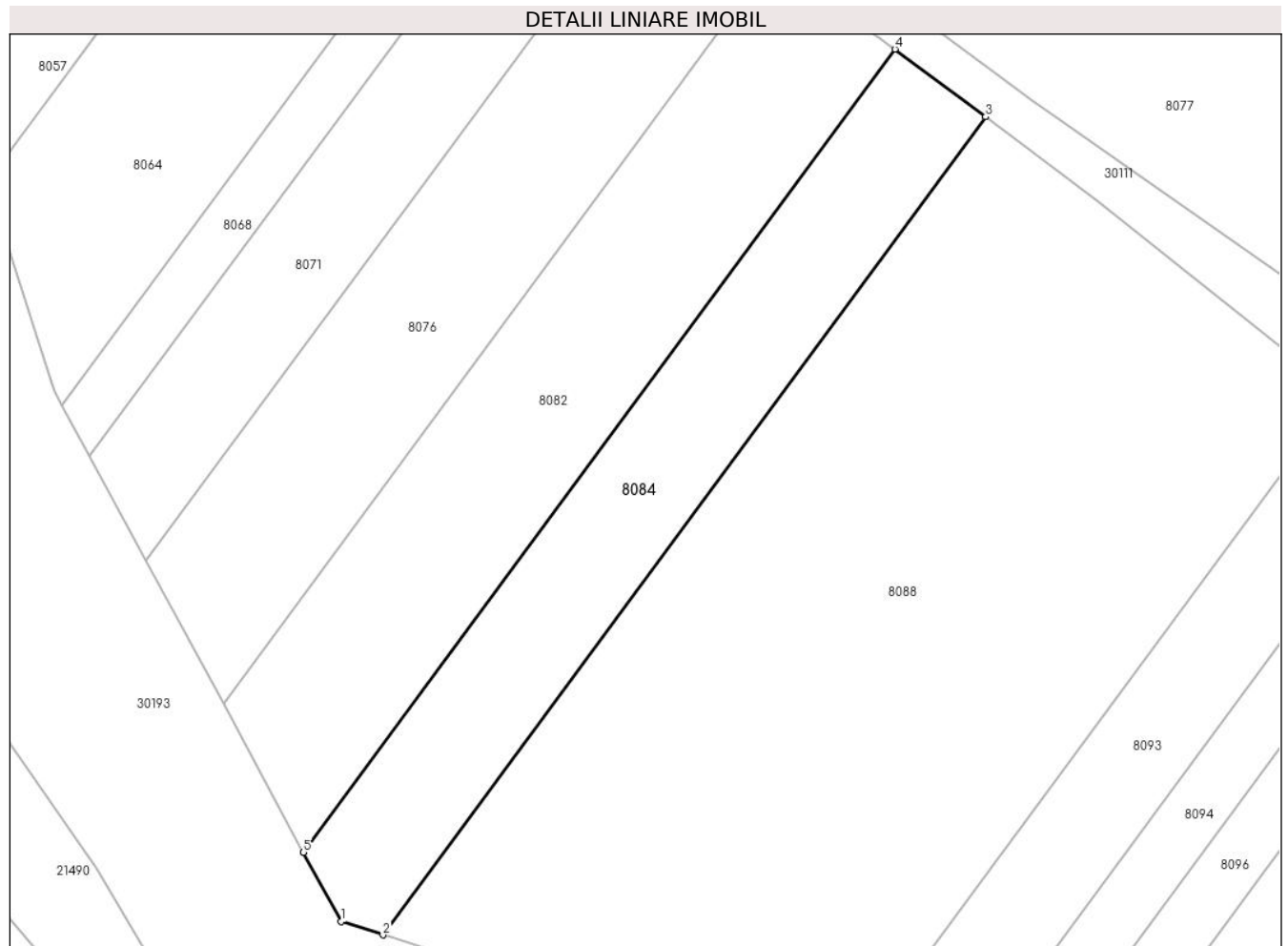
C. Partea III. SARCINI

Inscrieri privind dezmembramintele dreptului de proprietate, drepturi reale de garanție și sarcini		Referințe
180553 / 21/12/2021		
Act Administrativ nr. 513/SNC/2012, din 15/12/2021 emis de Ex. Jud. GOSLAN MIHAI (hotarare judecatoreasca nr FN din 07.12.2011, emis de Judecatoria Ploiesti);		
C1	se noteaza urmarirea silita imobiliara din dosarul de executare nr 513/SNC/2012, pentru recuperarea sumei de 19617,50 Lei reprezentand debit si cheltuieli de executare silita, in favoarea creditoarei PROSPEROCAPITAL S.a.R.L., la cererea executorului judecatoresc Goslan Mihai	A1

Teren

Nr cadastral	Suprafața (mp)*	Observații / Referințe
24065	1.100	

* Suprafața este determinată în planul de proiecție Stereo 70.



Date referitoare la teren

Crt	Categorie folosință	Intravilan	Suprafața (mp)	Tarla	Parcelă	Nr. topo	Observații / Referințe
1	arabil	NU	1.100	47	269/8	-	

Lungime Segmente

1) Valorile lungimilor segmentelor sunt obținute din proiecție în plan.

Punct început	X / Y	Punct sfârșit	X / Y	Lungime segment (** (m)
1	573.162,223 374.914,199	2	573.166,337 374.912,901	4.314
2	573.166,337 374.912,901	3	573.225,321 374.992,892	99.386
3	573.225,321 374.992,892	4	573.216,456 374.999,496	11.054
4	573.216,456 374.999,496	5	573.158,559 374.920,978	97.556
5	573.158,559 374.920,978	1	573.162,223 374.914,199	7.706

**** Lungimile segmentelor sunt determinate în planul de proiecție Stereo 70 și sunt rotunjite la 1 milimetru.**

***** Distanța dintre puncte este formată din segmente cumulate ce sunt mai mici decât valoarea 1 milimetru.**

**DATE DESPRE IMOBILUL NR. 8085**

Oficiul de Cadastru și Publicitate Imobiliară PRAHOVA
Biroul de Cadastru și Publicitate Imobiliară Ploiești

A. Partea I. Descrierea imobilului

TEREN Extravilan

Adresa: Jud. Prahova

Nr. Crt	Nr cadastral Nr. topografic	Suprafața* (mp)	Observații / Referințe
A1		7.500	Sector cadastral:60 Teren neimprejmuit;

B. Partea II. Proprietari și acte

Inscrieri privitoare la dreptul de proprietate și alte drepturi reale		Referințe
/		
Act Administrativ nr. 103552, din 26/08/2002 emis de CJSDPAT PRAHOVA;		
B1	Intabulare, drept de PROPRIETATE, dobandit prin Reconstituire, cota actuala 1/1, cota initiala 1/1	A1
	1) PIȚIGOI LEONIDA CONSTANTIN 2) JANTEA DALILA 3) DOBRIN GHEORGHE	

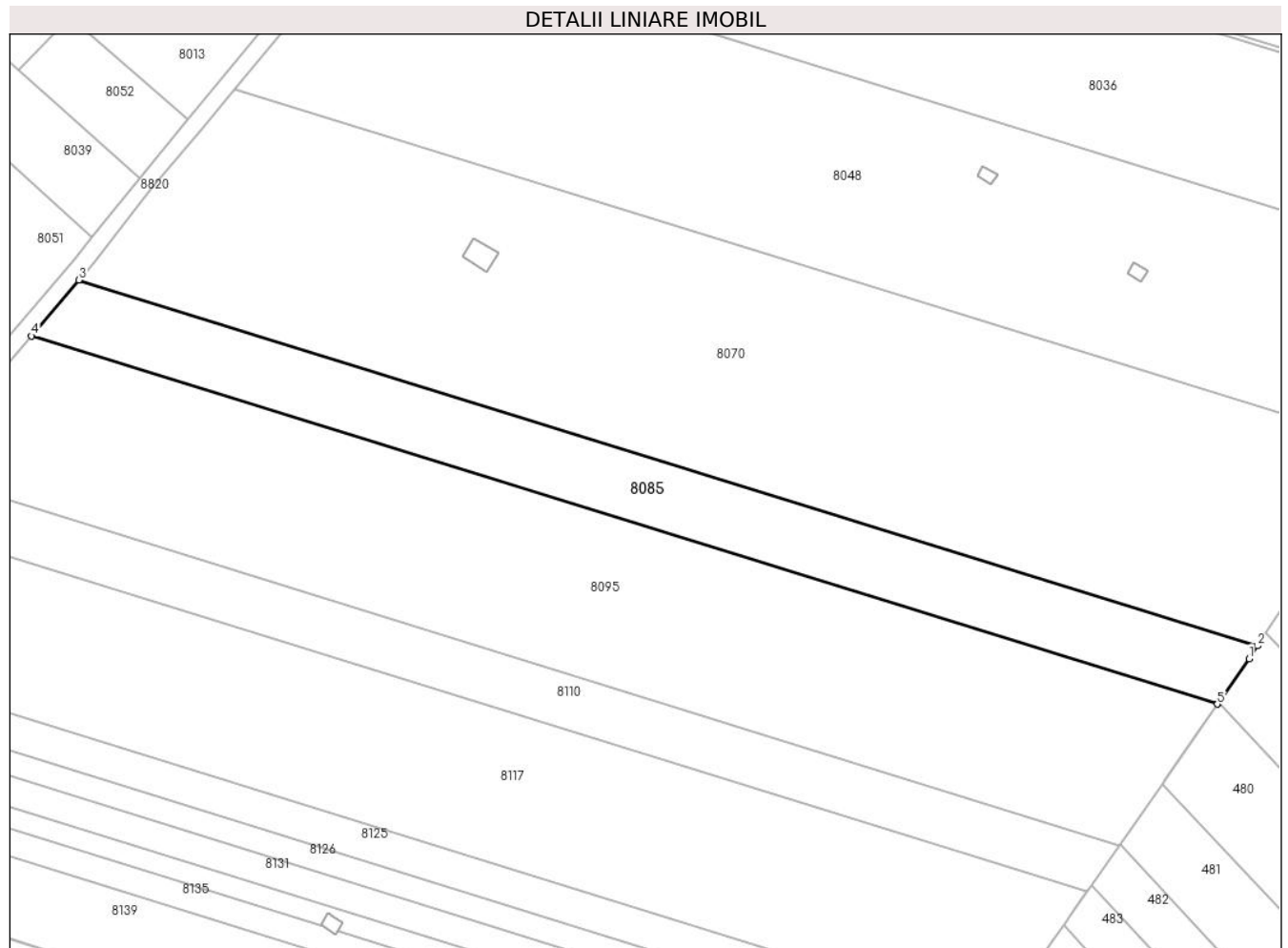
C. Partea III. SARCINI .

Inscrieri privind dezmembramintele dreptului de proprietate, drepturi reale de garanție și sarcini	Referințe
NU SUNT	

Teren

Nr cadastral	Suprafața (mp)*	Observații / Referințe
	7.500	

* Suprafața este determinată în planul de proiecție Stereo 70.



Date referitoare la teren

Crt	Categorie folosință	Intravilan	Suprafața (mp)	Tarla	Parcelă	Nr. topo	Observații / Referințe
1	arabil	NU	7.500	45	232/68	-	

Lungime Segmente

1) Valorile lungimilor segmentelor sunt obținute din proiecție în plan.

Punct început	X / Y	Punct sfârșit	X / Y	Lungime segment (** (m)
1	574.727,632 374.867,878	2	574.730,155 374.871,704	4.583
2	574.730,155 374.871,704	3	574.377,201 374.981,15	369.533
3	574.377,201 374.981,15	4	574.363,025 374.964,364	21.971
4	574.363,025 374.964,364	5	574.718,135 374.854,25	371.791
5	574.718,135 374.854,25	6	574.718,443 374.854,692	0.539

Punct început	X / Y	Punct sfârșit	X / Y	Lungime segment (** (m)
6	574.718,443 374.854,692	1	574.727,632 374.867,878	16.072

** Lungimile segmentelor sunt determinate în planul de proiecție Stereo 70 și sunt rotunjite la 1 milimetru.

*** Distanța dintre puncte este formată din segmente cumulate ce sunt mai mici decât valoarea 1 milimetru.

**DATE DESPRE IMOBILUL NR. 8086**

Oficiul de Cadastru și Publicitate Imobiliară PRAHOVA
Biroul de Cadastru și Publicitate Imobiliară Ploiești

A. Partea I. Descrierea imobilului

TEREN Extravilan

Adresa: Jud. Prahova

Nr. Crt	Nr cadastral Nr. topografic	Suprafața* (mp)	Observații / Referințe
A1		3.384	Sector cadastral:60 Teren neimprejmuit;

B. Partea II. Proprietari și acte

Inscrieri privitoare la dreptul de proprietate și alte drepturi reale	Referințe
/	
Act Administrativ nr. 21212, din 15/07/1994 emis de CJSDPAT PRAHOVA;	
B1	A1
Intabulare, drept de PROPRIETATE, dobandit prin Reconstituire, cota actuala 1/1, cota initiala 1/1	
1) NEAGU JANA	

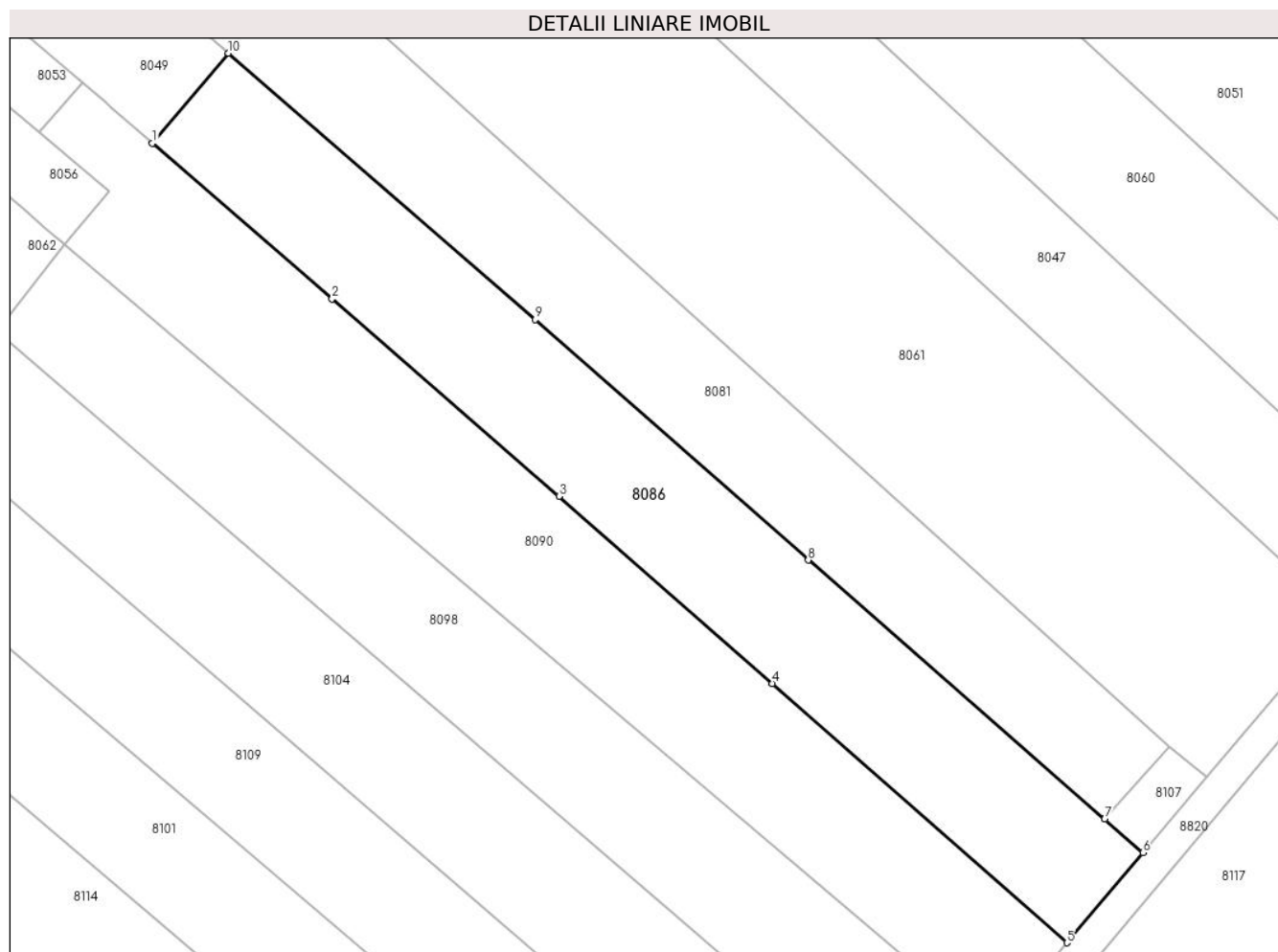
C. Partea III. SARCINI .

Inscrieri privind dezmembramintele dreptului de proprietate, drepturi reale de garanție și sarcini	Referințe
NU SUNT	

Teren

Nr cadastral	Suprafața (mp)*	Observații / Referințe
	3.384	

* Suprafața este determinată în planul de proiecție Stereo 70.



Date referitoare la teren

Crt	Categorie folosință	Intra vilan	Suprafața (mp)	Tarla	Parcelă	Nr. topo	Observații / Referințe
1	arabil	NU	3.384	45	232/15	-	

Lungime Segmente

1) Valorile lungimilor segmentelor sunt obținute din proiecție în plan.

Punct început	X / Y	Punct sfârșit	X / Y	Lungime segment (** (m)
1	574.142,457 375.001,052	2	574.170,15 374.977,065	36.637
2	574.170,15 374.977,065	3	574.205,152 374.946,671	46.357
3	574.205,152 374.946,671	4	574.238,037 374.917,817	43.749
4	574.238,037 374.917,817	5	574.283,438 374.877,875	60.47
5	574.283,438 374.877,875	6	574.295,175 374.891,773	18.191

Punct început	X / Y	Punct sfârșit	X / Y	Lungime segment (** (m)
6	574.295,175 374.891,773	7	574.289,269 374.896,929	7.84
7	574.289,269 374.896,929	8	574.243,574 374.936,824	60.66
8	574.243,574 374.936,824	9	574.201,512 374.973,888	56.062
9	574.201,512 374.973,888	10	574.154,167 375.014,918	62.65
10	574.154,167 375.014,918	1	574.142,457 375.001,052	18.149

** Lungimile segmentelor sunt determinate în planul de proiecție Stereo 70 și sunt rotunjite la 1 milimetru.

*** Distanța dintre puncte este formată din segmente cumulate ce sunt mai mici decât valoarea 1 milimetru.

**DATE DESPRE IMOBILUL NR. 8087**

Oficiul de Cadastru și Publicitate Imobiliară PRAHOVA
Biroul de Cadastru și Publicitate Imobiliară Ploiești

A. Partea I. Descrierea imobilului

TEREN Intravilan

Adresa: Loc. Zahanaua, Str Principala, Jud. Prahova

Nr. Crt	Nr cadastral Nr. topografic	Suprafața* (mp)	Observații / Referințe
A1		1.236	Sector cadastral:57 Teren neimprejmuit;

B. Partea II. Proprietari și acte

Inscrieri privitoare la dreptul de proprietate și alte drepturi reale	Referințe
/	
Act Administrativ nr. 69402, din 28/11/2011 emis de CJSDPAT PRAHOVA;	
B1	A1
Intabulare, drept de PROPRIETATE, dobandit prin Reconstituire, cota actuala 1/1, cota initiala 1/1	
1) SOARE P GHEORGHE	

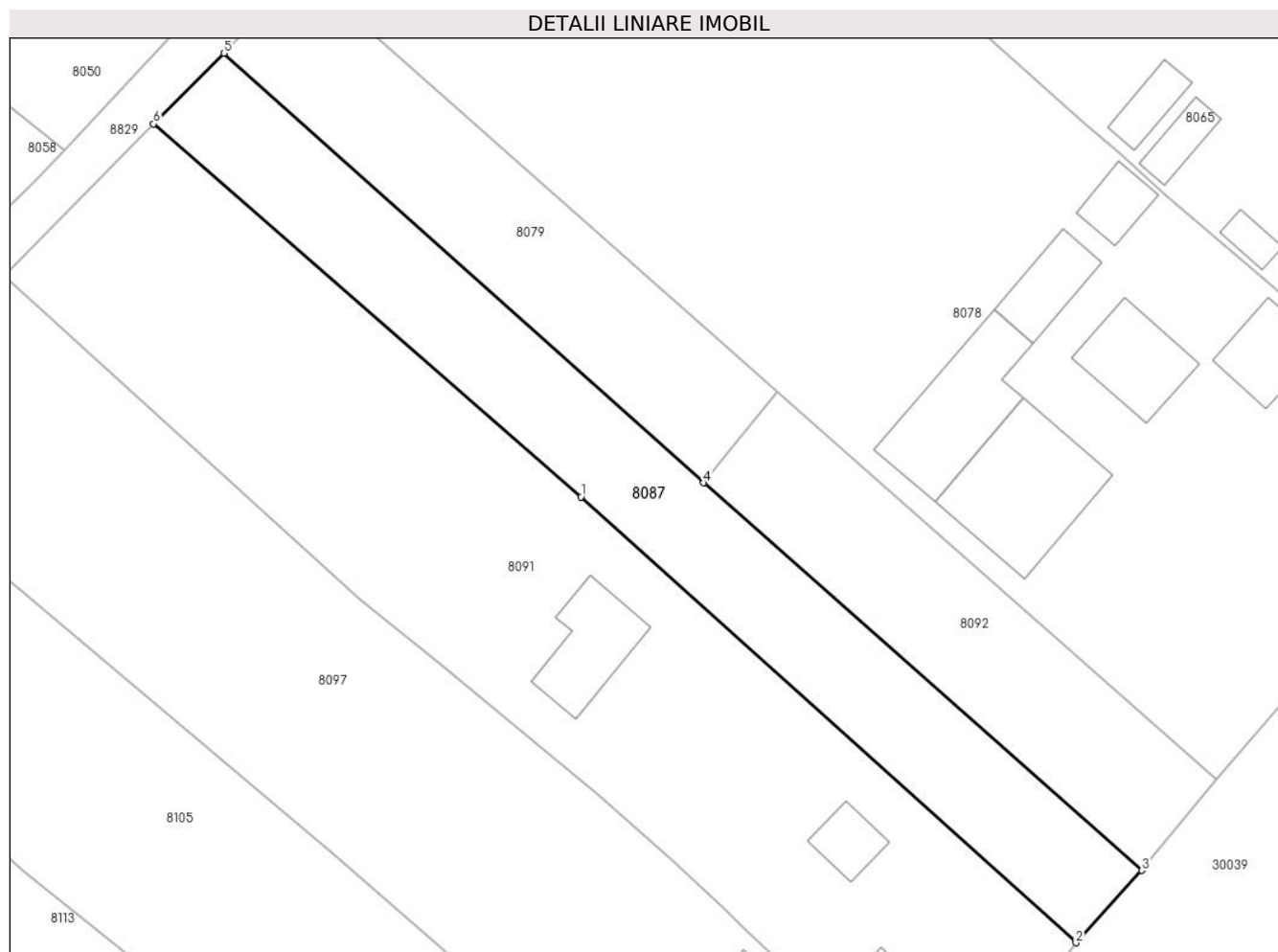
C. Partea III. SARCINI .

Inscrieri privind dezmembramintele dreptului de proprietate, drepturi reale de garanție și sarcini	Referințe
NU SUNT	

Teren

Nr cadastral	Suprafața (mp)*	Observații / Referințe
	1.236	

* Suprafața este determinată în planul de proiecție Stereo 70.



Date referitoare la teren

Crt	Categorie folosință	Intravilan	Suprafața (mp)	Tarla	Parcelă	Nr. topo	Observații / Referințe
1	arabil	DA	1.236	68	10	-	

Lungime Segmente

1) Valorile lungimilor segmentelor sunt obținute din proiecție în plan.

Punct început	X / Y	Punct sfârșit	X / Y	Lungime segment (** (m)
1	573.845,428 374.945,593	2	573.896,204 374.899,905	68.305
2	573.896,204 374.899,905	3	573.902,966 374.907,314	10.031
3	573.902,966 374.907,314	4	573.858,026 374.947,052	59.989
4	573.858,026 374.947,052	5	573.808,81 374.991,082	66.037
5	573.808,81 374.991,082	6	573.801,588 374.983,839	10.228

Punct început	X / Y	Punct sfârșit	X / Y	Lungime segment (** (m)
6	573.801,588 374.983,839	1	573.845,428 374.945,593	58.178

** Lungimile segmentelor sunt determinate în planul de proiecție Stereo 70 și sunt rotunjite la 1 milimetru.

*** Distanța dintre puncte este formată din segmente cumulate ce sunt mai mici decât valoarea 1 milimetru.

**DATE DESPRE IMOBILUL NR. 8088**

Oficiul de Cadastru și Publicitate Imobiliară PRAHOVA
Biroul de Cadastru și Publicitate Imobiliară Ploiești

A. Partea I. Descrierea imobilului

TEREN Extravilan

Adresa: Jud. Prahova

Nr. Crt	Nr cadastral Nr. topografic	Suprafața* (mp)	Observații / Referințe
A1	25890	4.050	Sector cadastral:56 Teren neimprejmuit;

B. Partea II. Proprietari și acte

Inscrieri privitoare la dreptul de proprietate și alte drepturi reale	Referințe
41439 / 17/06/2013	
Act Notarial nr. 1560, din 14/06/2013 emis de NP MEIROSU MIHAI GABRIEL;	
B1	Se infiinteaza cartea funciara 25890 a imobilului cu numarul cadastral 25890/Târgsoru Vechi, rezultat din alipirea urmatoarelor imobile:~-nr. cad.23909 din cf.23909 care se sisteaza;~-nr.cad.24818 din cf.24818 care se sisteaza;~-nr.cad.24855 din cf.24855 care se sisteaza;~-nr. cad.24029 din cf.24029 care se sisteaza;
	A1
51849 / 29/07/2013	
Act Notarial nr. 692, din 18/07/2013 emis de NP COSMA ANDREEA (act notarial nr.729/24.07.2013 emis de NP COSMA ANDREEA);	
B11	Intabulare, drept de PROPRIETATEcumparare, dobandit prin Conventie, cota actuala 1/1, cota initiala 1/1 1) SC GLOBAL ASSETS IMOB SRL(FOSTA SC FORT SOLAR POWER SRL), CIF:31349150
	A1
22421 / 25/03/2014	
Act Administrativ nr. 1, din 22/10/2013 emis de SC FORT SOLAR POWER SRL (act administrativ seria B nr. 2819680/30.10.2013 emis de ORC DE PE LANGA TRIBUNALUL PRAHOVA;rezolutie nr.19199/28.10.2013 emisa de ORC DE PE LANGA TRIBUNALUL PRAHOVA;act administrativ nr.62333/24.10.2013 emis de ORC DE PE LANGA TRIBUNALUL PRAHOVA);	
B12	se noteaza schimbarea denumirii societatii din SC FORT SOLAR POWER SRL in SC GLOBAL ASSETS IMOB SRL
	A1
18439 / 24/02/2016	
Act Normativ nr. 17, din 07/03/2014 emis de Parlamentul Romaniei;	
B13	Imobil aflat sub incidenta art.3 alin.(1) din Legea 17/2014, dobandit prin Lege
	A1

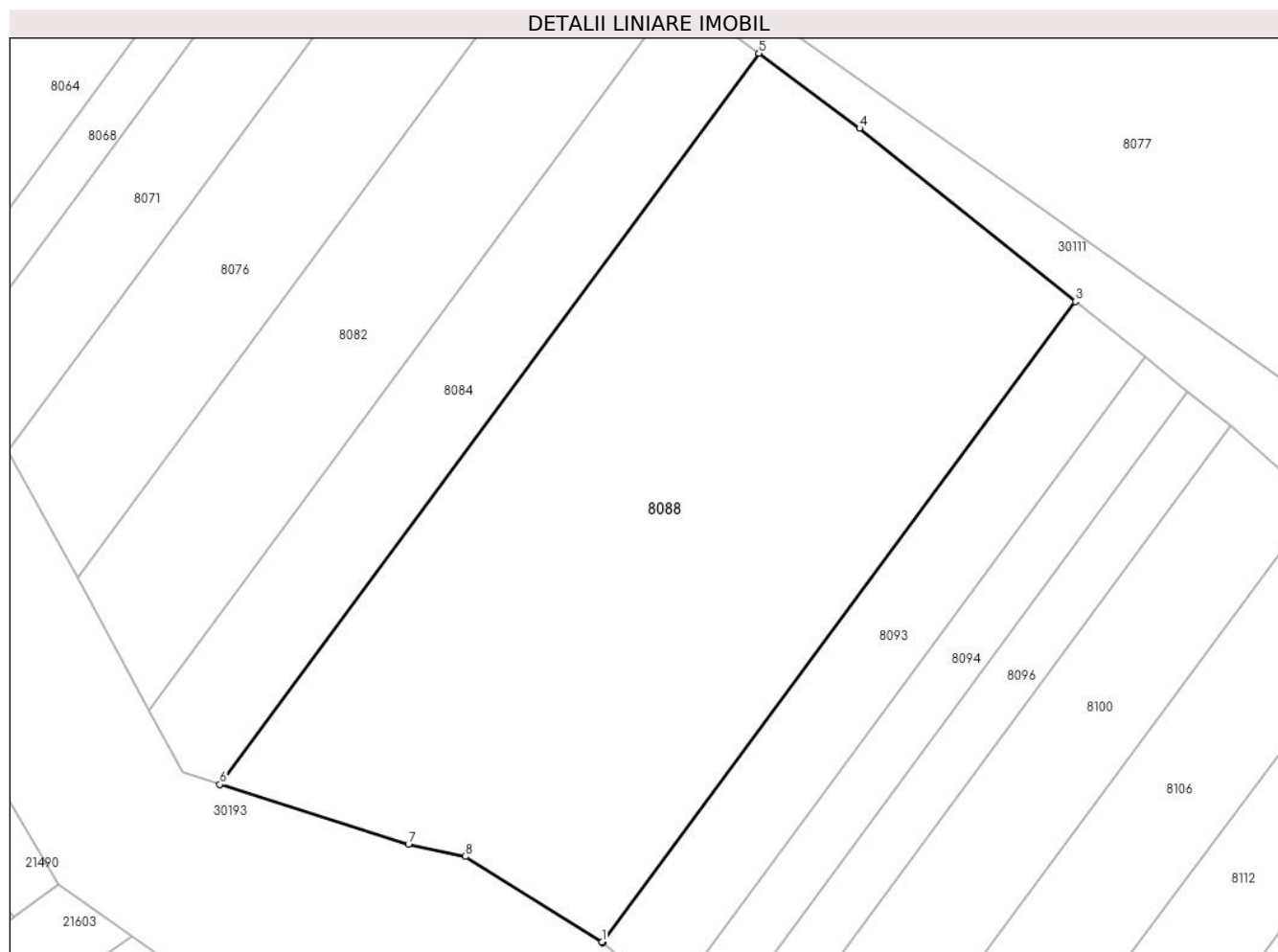
C. Partea III. SARCINI .

Inscrieri privind dezmembramintele dreptului de proprietate, drepturi reale de garanție și sarcini	Referințe
NU SUNT	

Teren

Nr cadastral	Suprafața (mp)*	Observații / Referințe
25890	4.050	

* Suprafața este determinată în planul de proiecție Stereo 70.



Date referitoare la teren

Crt	Categorie folosință	Intravilan	Suprafața (mp)	Tarla	Parcelă	Nr. topo	Observații / Referințe
1	arabil	NU	4.050	47	269/9, 269/10, 269/11, 269/12	-	

Lungime Segmente

1) Valorile lungimilor segmentelor sunt obținute din proiecție în plan.

Punct început	X / Y	Punct sfârșit	X / Y	Lungime segment (** (m)
1	573.208,142 374.895,681	2	573.208,247 374.895,593	0.137
2	573.208,247 374.895,593	3	573.259,969 374.965,735	87.15
3	573.259,969 374.965,735	4	573.236,339 374.984,685	30.29
4	573.236,339 374.984,685	5	573.225,321 374.992,892	13.739

Punct început	X / Y	Punct sfârșit	X / Y	Lungime segment (** (m)
5	573.225,321 374.992,892	6	573.166,337 374.912,901	99.386
6	573.166,337 374.912,901	7	573.186,965 374.906,395	21.63
7	573.186,965 374.906,395	8	573.193,204 374.905,038	6.385
8	573.193,204 374.905,038	1	573.208,142 374.895,681	17.627

** Lungimile segmentelor sunt determinate în planul de proiecție Stereo 70 și sunt rotunjite la 1 milimetru.

*** Distanța dintre puncte este formată din segmente cumulate ce sunt mai mici decât valoarea 1 milimetru.

**DATE DESPRE IMOBILUL NR. 8089**

Oficiul de Cadastru și Publicitate Imobiliară PRAHOVA
Biroul de Cadastru și Publicitate Imobiliară Ploiești

A. Partea I. Descrierea imobilului

TEREN Intravilan

Adresa: Loc. Zahanaua, Str Principala, Nr. 83, Jud. Prahova

Nr. Crt	Nr cadastral Nr. topografic	Suprafața* (mp)	Observații / Referințe
A1		1.299	Sector cadastral:60 Teren neimprijmit;

Construcții

Crt	Nr cadastral Nr. topografic	Adresa	Observații / Referințe
A1.1		Loc. Zahanaua, Str Principala, Nr. 83, Jud. Prahova	Nr. niveluri:1; S. construita la sol:60 mp; S. construita desfasurata:60 mp; Cladire de locuit, regim inaltime P
A1.2		Loc. Zahanaua, Str Principala, Nr. 83, Jud. Prahova	Nr. niveluri:1; S. construita la sol:34 mp; S. construita desfasurata:34 mp; Cladire anexa, regim inaltime P
A1.3		Loc. Zahanaua, Str Principala, Nr. 83, Jud. Prahova	Nr. niveluri:1; S. construita la sol:35 mp; S. construita desfasurata:35 mp; Cladire anexa, regim inaltime P

B. Partea II. Proprietari și acte

Inscrieri privitoare la dreptul de proprietate și alte drepturi reale		Referințe
/		
Act Administrativ nr. 21262, din 18/11/1999 emis de CJSDPAT PRAHOVA;		
B1	Intabulare, drept de PROPRIETATE, dobandit prin Reconstituire, cota actuala 1/1, cota initiala 1/1 1) NICOLAE FL IOANA	A1
Act Administrativ nr. 14456, din 13/09/2024 emis de PRIMĂRIA COMUNEI TÂRGȘORU VECHI (în baza art. 12, alin. 16 din Legea 7);		
B2	Intabulare, drept de PROPRIETATE, dobandit prin Lege, cota actuala 1/1, cota initiala 1/1 1) NICOLAE FL IOANA	A1.1, A1.2, A1.3

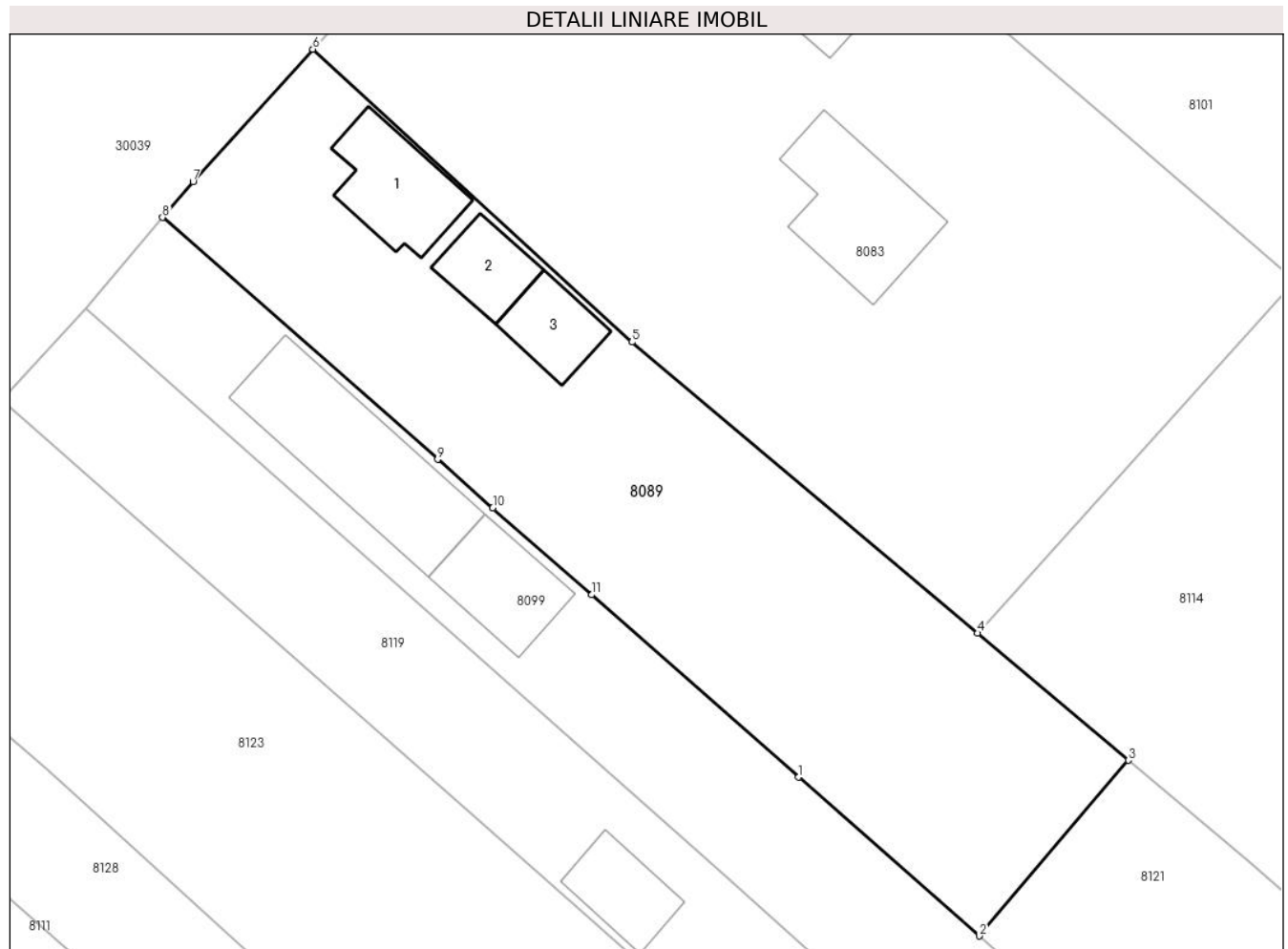
C. Partea III. SARCINI .

Inscrieri privind dezmembramintele dreptului de proprietate, drepturi reale de garanție și sarcini	Referințe
NU SUNT	

Teren

Nr cadastral	Suprafața (mp)*	Observații / Referințe
	1.299	

* Suprafața este determinată în planul de proiecție Stereo 70.



Date referitoare la teren

Crt	Categorie folosință	Intravilan	Suprafața (mp)	Tarla	Parcelă	Nr. topo	Observații / Referințe
1	curți construcții	DA	520	68	68	-	
2	arabil	DA	780	68	69	-	

Date referitoare la construcții

Crt	Număr	Destinație construcție	Supraf. (mp)	Situație juridică	Observații / Referințe
A1.1		construcții de locuințe	60	Cu acte	Nr. niveluri:1; S. construita la sol:60 mp; S. construita desfasurata:60 mp; Cladire de locuit, regim inaltime P
A1.2		construcții anexa	34	Cu acte	Nr. niveluri:1; S. construita la sol:34 mp; S. construita desfasurata:34 mp; Cladire anexa, regim inaltime P
A1.3		construcții anexa	35	Cu acte	Nr. niveluri:1; S. construita la sol:35 mp; S. construita desfasurata:35 mp; Cladire anexa, regim inaltime P

Lungime Segmente

1) Valorile lungimilor segmentelor sunt obținute din proiecție în plan.

Punct început	X / Y	Punct sfârșit	X / Y	Lungime segment (** (m)

Punct început	X / Y	Punct sfârșit	X / Y	Lungime segment (** (m)
1	574.021,468 374.917,381	2	574.034,722 374.905,732	17.646
2	574.034,722 374.905,732	3	574.045,665 374.918,617	16.905
3	574.045,665 374.918,617	4	574.034,59 374.927,935	14.473
4	574.034,59 374.927,935	5	574.009,226 374.949,276	33.148
5	574.009,226 374.949,276	6	573.985,81 374.970,751	31.772
6	573.985,81 374.970,751	7	573.977,008 374.961,034	13.111
7	573.977,008 374.961,034	8	573.974,779 374.958,418	3.437
8	573.974,779 374.958,418	9	573.994,961 374.940,68	26.869
9	573.994,961 374.940,68	10	573.999,012 374.937,118	5.394
10	573.999,012 374.937,118	11	574.006,265 374.930,744	9.656
11	574.006,265 374.930,744	1	574.021,468 374.917,381	20.241

** Lungimile segmentelor sunt determinate în planul de proiecție Stereo 70 și sunt rotunjite la 1 milimetru.

*** Distanța dintre puncte este formată din segmente cumulate ce sunt mai mici decât valoarea 1 milimetru.

**DATE DESPRE IMOBILUL NR. 8090**

Oficiul de Cadastru și Publicitate Imobiliară PRAHOVA
Biroul de Cadastru și Publicitate Imobiliară Ploiești

A. Partea I. Descrierea imobilului

TEREN Necunoscut

Adresa: Loc. Zahanaua, Jud. Prahova

Nr. Crt	Nr cadastral Nr. topografic	Suprafața* (mp)	Observații / Referințe
A1		3.779	Sector cadastral:60 Teren neimprejmuit;

B. Partea II. Proprietari și acte

Inscrieri privitoare la dreptul de proprietate și alte drepturi reale		Referințe
/		
Act Administrativ nr. 21236, din 20/07/1994 emis de CJSDPAT PRAHOVA;		
B1	Intabulare, drept de PROPRIETATE, dobandit prin Reconstituire, cota actuala 1/1, cota initiala 1/1 1) PAUN MARIN GHEORGHE 2) PAUN ELENA	A1

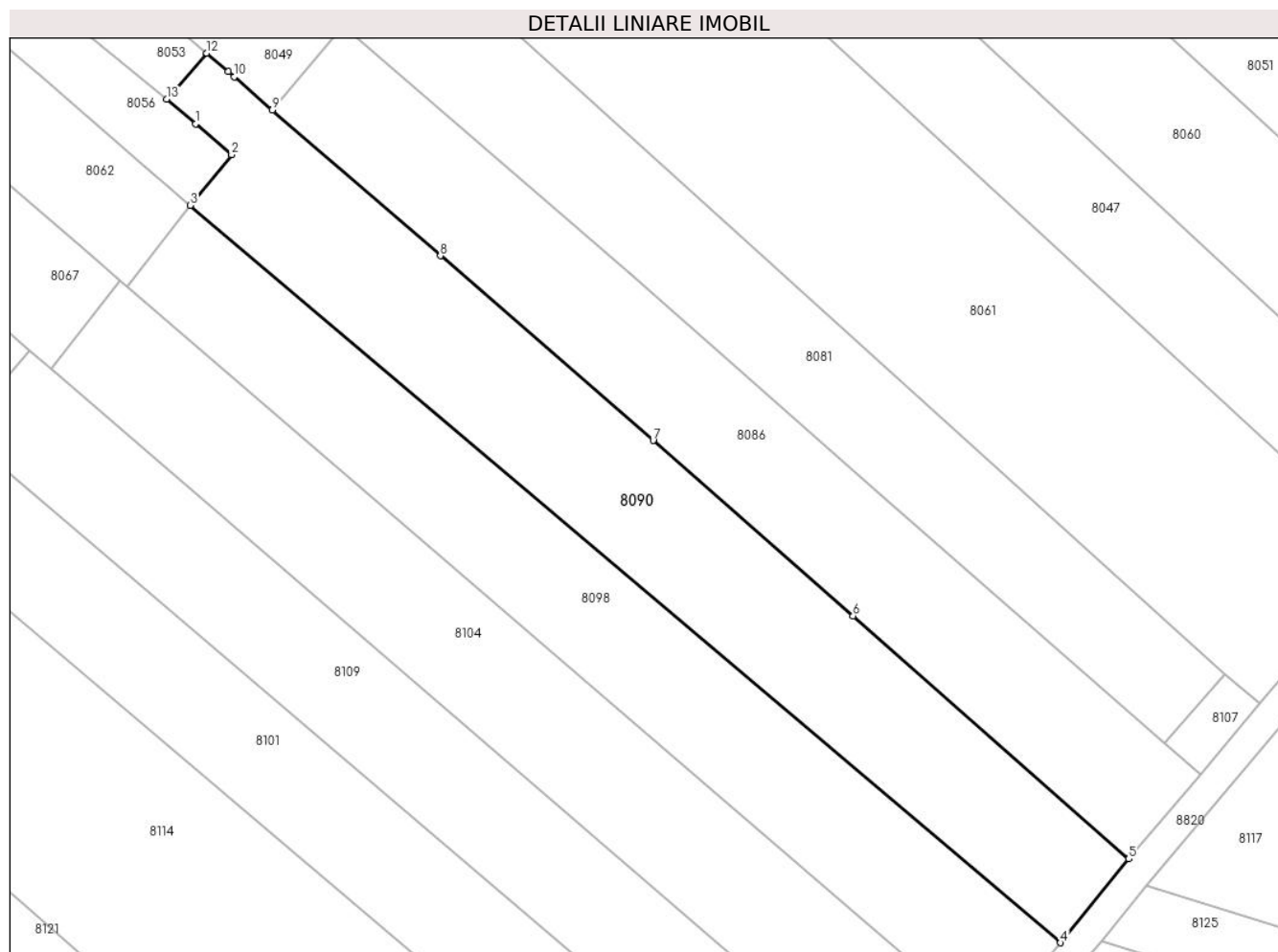
C. Partea III. SARCINI .

Inscrieri privind dezmembramintele dreptului de proprietate, drepturi reale de garanție și sarcini	Referințe
NU SUNT	

Teren

Nr cadastral	Suprafața (mp)*	Observații / Referințe
	3.779	

* Suprafața este determinată în planul de proiecție Stereo 70.



Date referitoare la teren

Crt	Categorie folosință	Intravilan	Suprafața (mp)	Tarla	Parcelă	Nr. topo	Observații / Referințe
1	arabil	DA	61	45	232/14	-	
2	arabil	NU	3.717	45	232/14	-	

Lungime Segmente

1) Valorile lungimilor segmentelor sunt obținute din proiecție în plan.

Punct început	X / Y	Punct sfârșit	X / Y	Lungime segment (** (m)
1	574.129,851 374.998,727	2	574.135,783 374.993,665	7.798
2	574.135,783 374.993,665	3	574.128,993 374.985,376	10.715
3	574.128,993 374.985,376	4	574.272,181 374.864,091	187.651
4	574.272,181 374.864,091	5	574.283,438 374.877,875	17.797

Punct început	X / Y	Punct sfârșit	X / Y	Lungime segment (** (m)
5	574.283,438 374.877,875	6	574.238,037 374.917,817	60.47
6	574.238,037 374.917,817	7	574.205,152 374.946,671	43.749
7	574.205,152 374.946,671	8	574.170,15 374.977,065	46.357
8	574.170,15 374.977,065	9	574.142,457 375.001,052	36.637
9	574.142,457 375.001,052	10	574.136,193 375.006,478	8.287
10	574.136,193 375.006,478	11	574.135,217 375.007,323	1.291
11	574.135,217 375.007,323	12	574.131,692 375.010,369	4.659
12	574.131,692 375.010,369	13	574.125,062 375.002,813	10.052
13	574.125,062 375.002,813	1	574.129,851 374.998,727	6.295

** Lungimile segmentelor sunt determinate în planul de proiecție Stereo 70 și sunt rotunjite la 1 milimetru.

*** Distanța dintre puncte este formată din segmente cumulate ce sunt mai mici decât valoarea 1 milimetru.

**DATE DESPRE IMOBILUL NR. 8091**

Oficiul de Cadastru și Publicitate Imobiliară PRAHOVA
Biroul de Cadastru și Publicitate Imobiliară Ploiești

A. Partea I. Descrierea imobilului

TEREN Intravilan

Adresa: Loc. Zahanaua, Str Principala, Jud. Prahova

Nr. Crt	Nr cadastral Nr. topografic	Suprafața* (mp)	Observații / Referințe
A1		2.813	Sector cadastral:57 Teren imprejmuit;

Construcții

Crt	Nr cadastral Nr. topografic	Adresa	Observații / Referințe
A1.1		Loc. Zahanaua, Str Principala, Jud. Prahova	Nr. niveluri:1; S. construita la sol:67 mp; S. construita desfasurata:67 mp; Cladire de locuit, regim inaltime P
A1.2		Loc. Zahanaua, Str Principala, Jud. Prahova	Nr. niveluri:1; S. construita la sol:35 mp; S. construita desfasurata:35 mp; Cladire anexa, regim inaltime P
A1.3		Loc. Zahanaua, Str Principala, Jud. Prahova	Nr. niveluri:1; S. construita la sol:85 mp; S. construita desfasurata:85 mp; Cladire anexa, regim inaltime P

B. Partea II. Proprietari și acte

Inscrieri privitoare la dreptul de proprietate și alte drepturi reale		Referințe
/		
Act Administrativ nr. 485, din 05/12/2006 emis de CJSDPAT PRAHOVA;		
B1	Intabulare, drept de PROPRIETATE, dobandit prin Reconstituire, cota actuala 1/1, cota initiala 1/1 1) IACOB GH GHEORGHE 2) IACOB GH ION	A1
Act Administrativ nr. 14456, din 13/09/2024 emis de PRIMĂRIA COMUNEI TÂRGȘORU VECHI (în baza art. 12, alin. 16 din Legea 7);		
B2	Intabulare, drept de PROPRIETATE, dobandit prin Lege, cota actuala 1/1, cota initiala 1/1 1) IACOB GH GHEORGHE 2) IACOB GH ION	A1.1, A1.2, A1.3

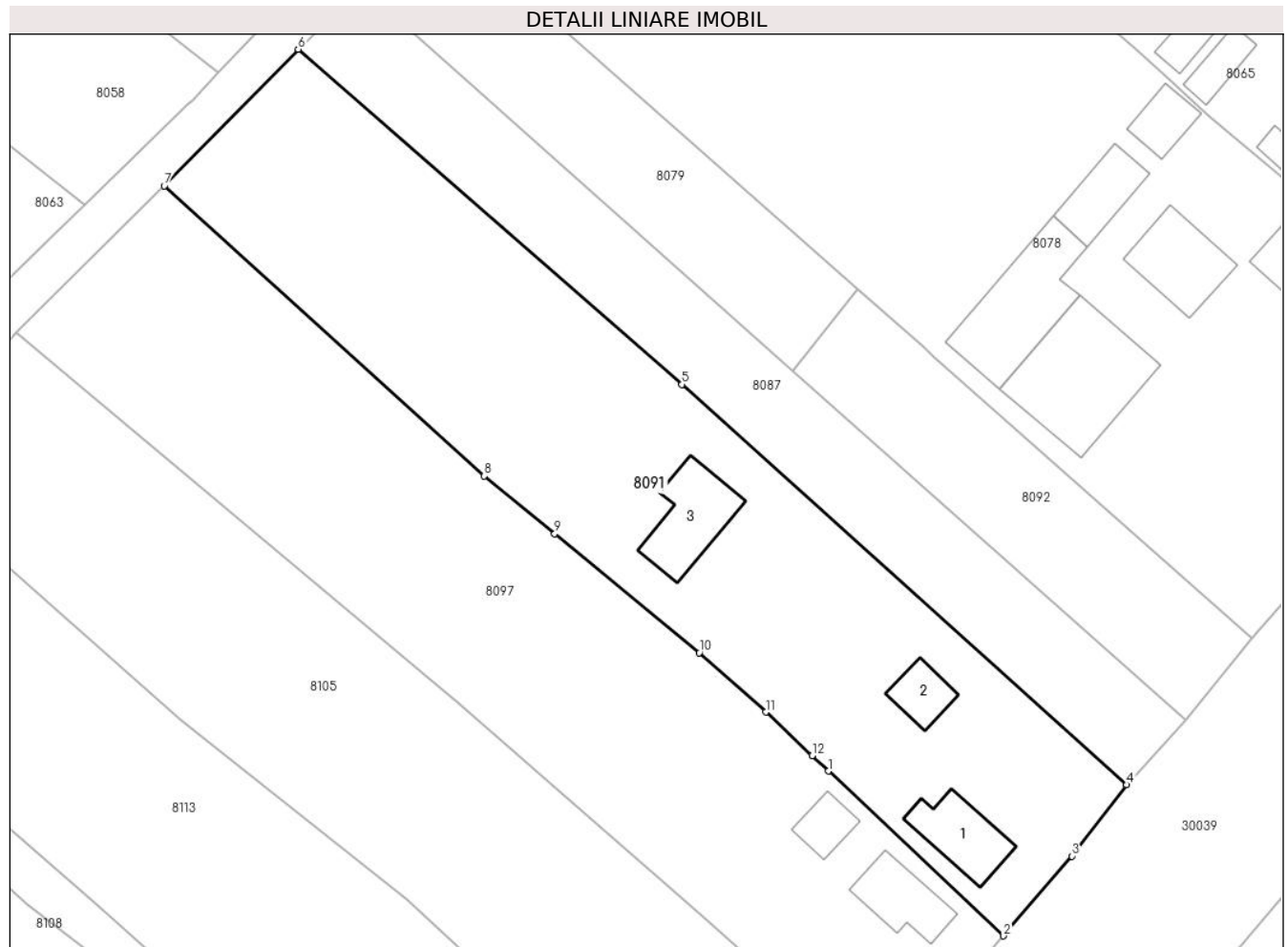
C. Partea III. SARCINI .

Inscrieri privind dezmembramintele dreptului de proprietate, drepturi reale de garanție și sarcini	Referințe
NU SUNT	

Teren

Nr cadastral	Suprafața (mp)*	Observații / Referințe
	2.813	

* Suprafața este determinată în planul de proiecție Stereo 70.



Date referitoare la teren

Crt	Categorie folosință	Intravilan	Suprafața (mp)	Tarla	Parcelă	Nr. topo	Observații / Referințe
1	curți constructii	DA	1.497	68	8	-	
2	arabil	DA	1.316	68	9	-	

Date referitoare la construcții

Crt	Număr	Destinație construcție	Supraf. (mp)	Situație juridică	Observații / Referințe
A1.1		construcții de locuințe	67	Cu acte	Nr. niveluri:1; S. construita la sol:67 mp; S. construita desfasurata:67 mp; Cladire de locuit, regim inaltime P
A1.2		construcții anexa	35	Cu acte	Nr. niveluri:1; S. construita la sol:35 mp; S. construita desfasurata:35 mp; Cladire anexa, regim inaltime P
A1.3		construcții anexa	85	Cu acte	Nr. niveluri:1; S. construita la sol:85 mp; S. construita desfasurata:85 mp; Cladire anexa, regim inaltime P

Lungime Segmente

1) Valorile lungimilor segmentelor sunt obținute din proiecție în plan.

Punct început	X / Y	Punct sfârșit	X / Y	Lungime segment (** (m)

Punct început	X / Y	Punct sfârșit	X / Y	Lungime segment (** (m)
1	573.862,151 374.901,47	2	573.882,147 374.882,656	27.456
2	573.882,147 374.882,656	3	573.889,936 374.891,766	11.986
3	573.889,936 374.891,766	4	573.896,204 374.899,905	10.273
4	573.896,204 374.899,905	5	573.845,428 374.945,593	68.305
5	573.845,428 374.945,593	6	573.801,588 374.983,839	58.178
6	573.801,588 374.983,839	7	573.786,282 374.968,235	21.858
7	573.786,282 374.968,235	8	573.822,825 374.935,142	49.3
8	573.822,825 374.935,142	9	573.830,874 374.928,532	10.415
9	573.830,874 374.928,532	10	573.847,38 374.914,977	21.359
10	573.847,38 374.914,977	11	573.854,998 374.908,2	10.196
11	573.854,998 374.908,2	12	573.860,281 374.903,23	7.253
12	573.860,281 374.903,23	1	573.862,151 374.901,47	2.568

** Lungimile segmentelor sunt determinate în planul de proiecție Stereo 70 și sunt rotunjite la 1 milimetru.

*** Distanța dintre puncte este formată din segmente cumulate ce sunt mai mici decât valoarea 1 milimetru.

**DATE DESPRE IMOBILUL NR. 8092**

Oficiul de Cadastru și Publicitate Imobiliară PRAHOVA
Biroul de Cadastru și Publicitate Imobiliară Ploiești

A. Partea I. Descrierea imobilului

TEREN Intravilan

Nr. CF vechi:2634
Nr. cadastral vechi:1664

Adresa: Loc. Zahanaua, Str Principala, Jud. Prahova

Nr. Crt	Nr cadastral Nr. topografic	Suprafața* (mp)	Observații / Referințe
A1	20280	720	Sector cadastral:57 Teren neimprejmuit;

B. Partea II. Proprietari și acte

Inscrieri privitoare la dreptul de proprietate și alte drepturi reale		Referințe
43129 / 27/05/2020		
Act Notarial nr. 25, din 26/05/2020 emis de NP Calin Magdalena;		
B5	Intabulare, drept de PROPRIETATE, dobandit prin Succesiune, cota actuala 1/2, cota initiala 1/2 1) DINCA FLORIN ADRIAN	A1
55080 / 22/06/2020		
Act Notarial nr. 435, din 22/06/2020 emis de NP Calin Magdalena;		
B7	Intabulare, drept de PROPRIETATEpartaj, dobandit prin Conventie, cota actuala 1/2, cota initiala 1/2 1) DINCA FLORIN ADRIAN	A1

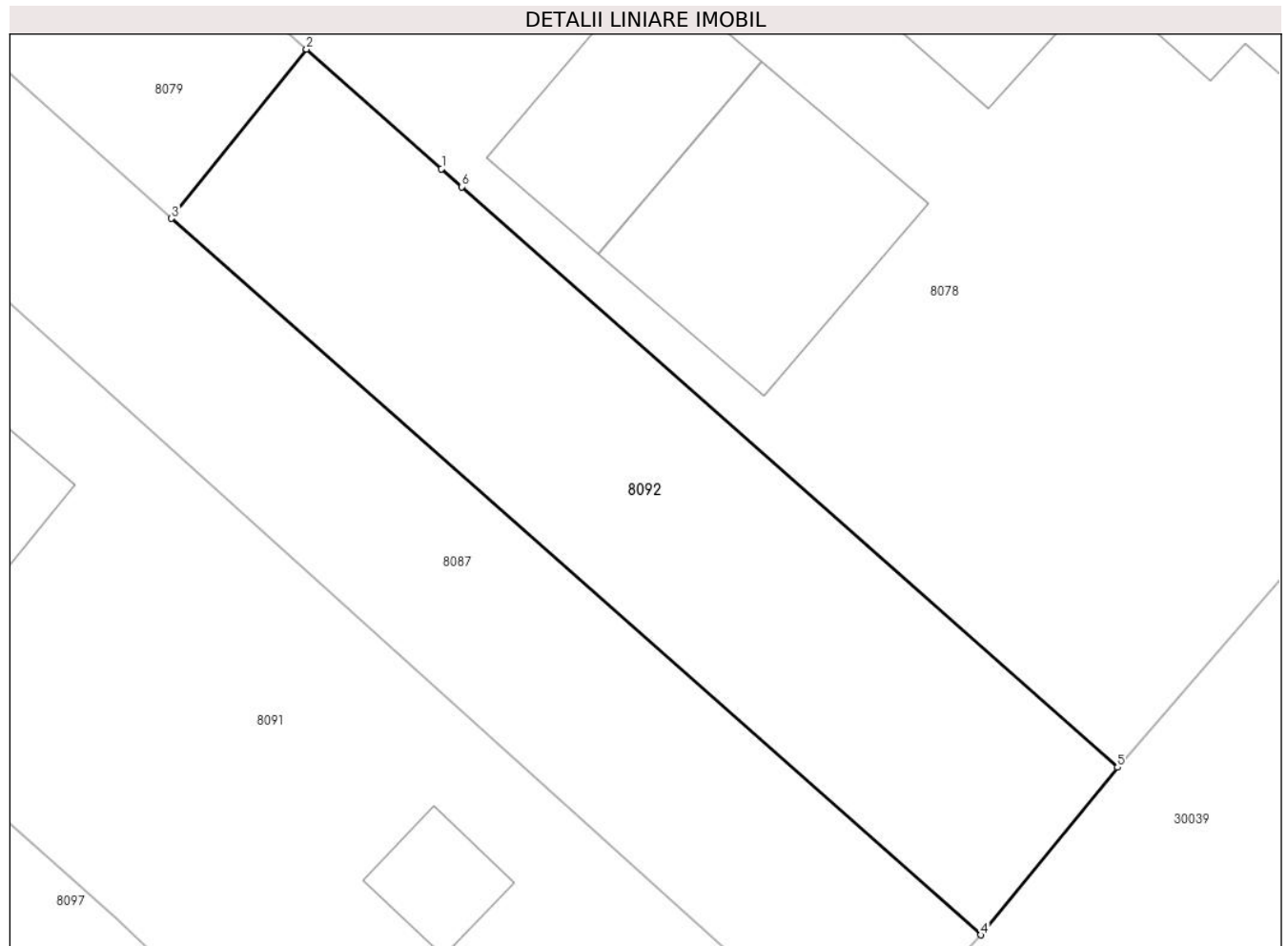
C. Partea III. SARCINI .

Inscrieri privind dezmembramintele dreptului de proprietate, drepturi reale de garanție și sarcini	Referințe
NU SUNT	

Teren

Nr cadastral	Suprafața (mp)*	Observații / Referințe
20280	720	

* Suprafața este determinată în planul de proiecție Stereo 70.



Date referitoare la teren

Crt	Categorie folosință	Intravilan	Suprafața (mp)	Tarla	Parcelă	Nr. topo	Observații / Referințe
1	arabil	DA	720	68	A 10	-	

Lungime Segmente

1) Valorile lungimilor segmentelor sunt obținute din proiecție în plan.

Punct început	X / Y	Punct sfârșit	X / Y	Lungime segment (** (m)
1	573.873,02 374.949,803	2	573.865,52 374.956,436	10.012
2	573.865,52 374.956,436	3	573.858,026 374.947,052	12.009
3	573.858,026 374.947,052	4	573.902,966 374.907,314	59.989
4	573.902,966 374.907,314	5	573.910,558 374.916,606	11.999
5	573.910,558 374.916,606	6	573.874,146 374.948,807	48.608

Punct început	X / Y	Punct sfârșit	X / Y	Lungime segment (** (m)
6	573.874,146 374.948,807	1	573.873,02 374.949,803	1.503

** Lungimile segmentelor sunt determinate în planul de proiecție Stereo 70 și sunt rotunjite la 1 milimetru.

*** Distanța dintre puncte este formată din segmente cumulate ce sunt mai mici decât valoarea 1 milimetru.

**DATE DESPRE IMOBILUL NR. 8093**

Oficiul de Cadastru și Publicitate Imobiliară PRAHOVA
Biroul de Cadastru și Publicitate Imobiliară Ploiești

A. Partea I. Descrierea imobilului

TEREN Extravilan

Adresa: Jud. Prahova

Nr. Crt	Nr cadastral Nr. topografic	Suprafața* (mp)	Observații / Referințe
A1		850	Sector cadastral:56 Teren neimprejmuit;

B. Partea II. Proprietari și acte

Inscrieri privitoare la dreptul de proprietate și alte drepturi reale	Referințe
/	
Act Administrativ nr. 116188, din 15/09/2005 emis de CJSDPAT PRAHOVA;	
B1	A1
Intabulare, drept de PROPRIETATE, dobandit prin Reconstituire, cota actuala 1/1, cota initiala 1/1	
1) PASCU GHERGHINA	

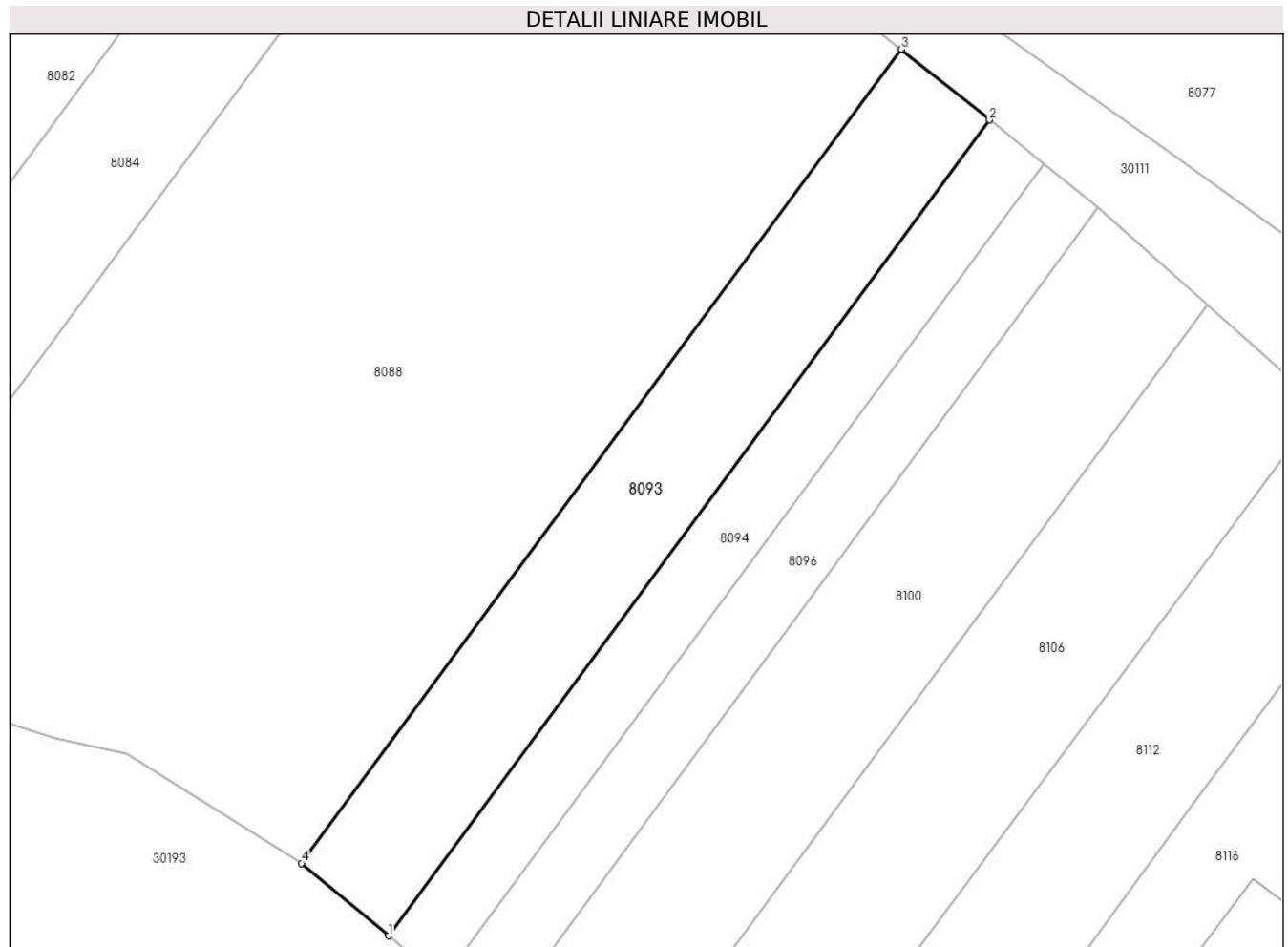
C. Partea III. SARCINI .

Inscrieri privind dezmembramintele dreptului de proprietate, drepturi reale de garanție și sarcini	Referințe
NU SUNT	

Teren

Nr cadastral	Suprafața (mp)*	Observații / Referințe
	850	

* Suprafața este determinată în planul de proiecție Stereo 70.



Date referitoare la teren

Crt	Categorie folosință	Intra vilan	Suprafața (mp)	Tarla	Parcelă	Nr. topo	Observații / Referințe
1	arabil	NU	850	47	269/13	-	

Lungime Segmente

1) Valorile lungimilor segmentelor sunt obținute din proiecție în plan.

Punct început	X / Y	Punct sfârșit	X / Y	Lungime segment (** (m)
1	573.215,74 374.889,338	2	573.267,576 374.959,634	87.341
2	573.267,576 374.959,634	3	573.259,969 374.965,735	9.751
3	573.259,969 374.965,735	4	573.208,247 374.895,593	87.15
4	573.208,247 374.895,593	1	573.215,74 374.889,338	9.761

** Lungimile segmentelor sunt determinate în planul de proiecție Stereo 70 și sunt rotunjite la 1 milimetru.

***** Distanţa dintre puncte este formată din segmente cumulate ce sunt mai mici decât valoarea 1 milimetru.**

**DATE DESPRE IMOBILUL NR. 8094**

Oficiul de Cadastru și Publicitate Imobiliară PRAHOVA
Biroul de Cadastru și Publicitate Imobiliară Ploiești

A. Partea I. Descrierea imobilului

TEREN Extravilan

Adresa: Jud. Prahova, T47 A 269/14

Nr. Crt	Nr cadastral Nr. topografic	Suprafața* (mp)	Observații / Referințe
A1	29060	525	Sector cadastral:56 Teren neimprejmit;

B. Partea II. Proprietari și acte

Inscrieri privitoare la dreptul de proprietate și alte drepturi reale		Referințe
42567 / 26/05/2020		
Hotarare Judecatoreasca nr. 109, din 20/02/2008 emis de TRIBUNALUL PRAHOVA (hotarare judecatoreasca nr 4953 din 23.05.2007, emis de JUDECATORIA PLOIESTI);		
B2	Imobil aflat sub incidenta art.3 alin.(1) din Legea 17/2014	A1
101376 / 02/10/2020		
Act Notarial nr. 2720, din 01/10/2020 emis de NP Neculae Aurelian;		
B4	Intabulare, drept de PROPRIETATEcumparare ca bun propriu, dobandit prin Conventie, cota actuala 1/1, cota initiala 1/1 1) MODRISAN ROBERTO ADRIAN	A1

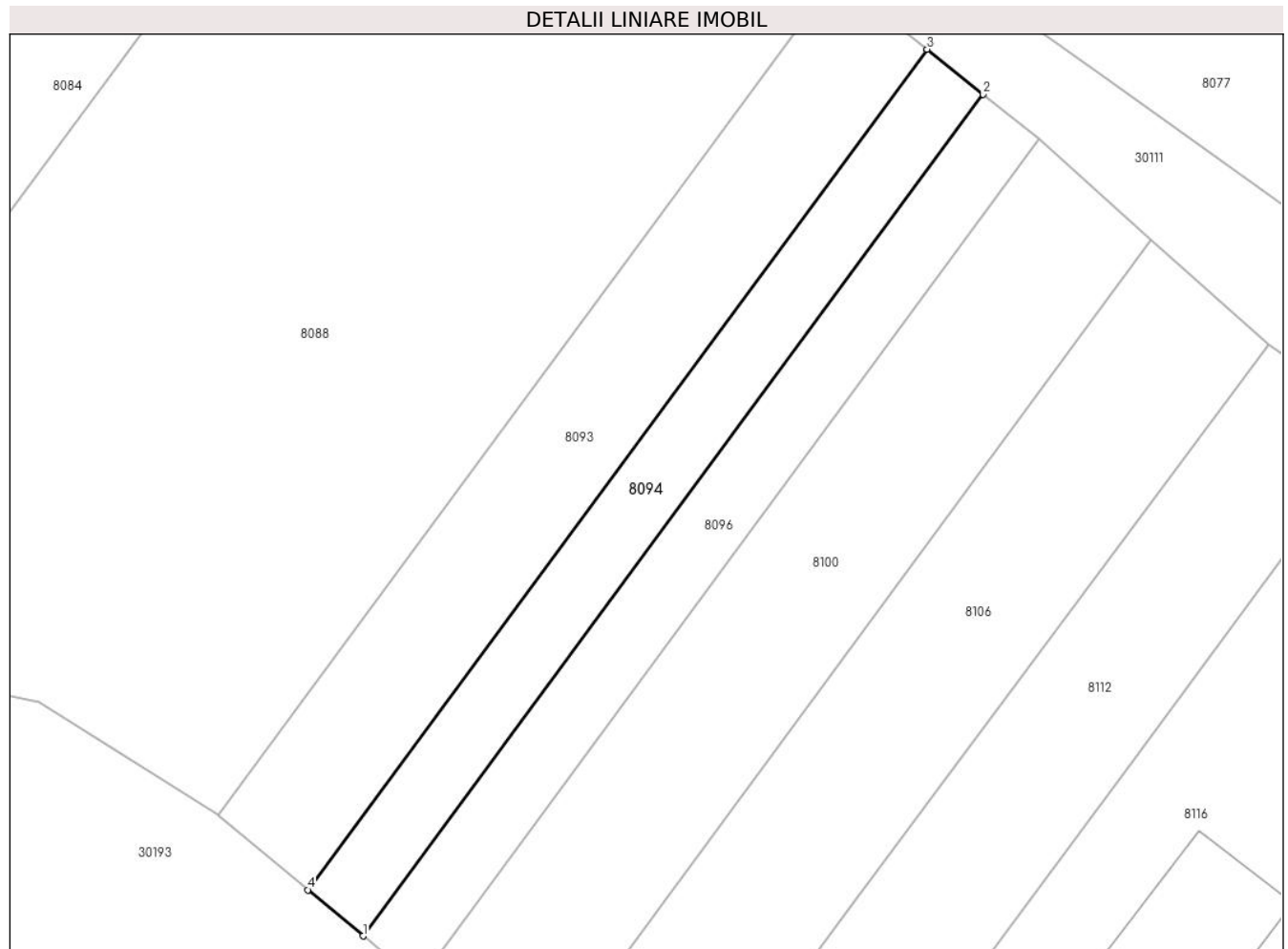
C. Partea III. SARCINI .

Inscrieri privind dezmembramintele dreptului de proprietate, drepturi reale de garanție și sarcini	Referințe
NU SUNT	

Teren

Nr cadastral	Suprafața (mp)*	Observații / Referințe
29060	525	

* Suprafața este determinată în planul de proiecție Stereo 70.



Date referitoare la teren

Crt	Categorie folosință	Intra vilan	Suprafața (mp)	Tarla	Parcelă	Nr. topo	Observații / Referințe
1	arabil	NU	525	47	A269/14	-	

Lungime Segmente

1) Valorile lungimilor segmentelor sunt obținute din proiecție în plan.

Punct început	X / Y	Punct sfârșit	X / Y	Lungime segment (** (m)
1	573.220,36 374.885,481	2	573.272,266 374.955,873	87.46
2	573.272,266 374.955,873	3	573.267,576 374.959,634	6.012
3	573.267,576 374.959,634	4	573.215,74 374.889,338	87.341
4	573.215,74 374.889,338	1	573.220,36 374.885,481	6.018

** Lungimile segmentelor sunt determinate în planul de proiecție Stereo 70 și sunt rotunjite la 1 milimetru.

***** Distanţa dintre puncte este formată din segmente cumulate ce sunt mai mici decât valoarea 1 milimetru.**

**DATE DESPRE IMOBILUL NR. 8095**

Oficiul de Cadastru și Publicitate Imobiliară PRAHOVA
Biroul de Cadastru și Publicitate Imobiliară Ploiești

A. Partea I. Descrierea imobilului

TEREN Extravilan

Adresa: Jud. Prahova

Nr. Crt	Nr cadastral Nr. topografic	Suprafața* (mp)	Observații / Referințe
A1		18.300	Sector cadastral:60 Teren neimprejmuit;

B. Partea II. Proprietari și acte

Inscrieri privitoare la dreptul de proprietate și alte drepturi reale	Referințe
/	
Act Normativ nr. 7, din 13/03/1996 emis de PARLAMENTUL ROMANIEI;	
B1	Inscrierea posesiei, drept de PROPRIETATE, dobandit prin Lege, cota actuala 1/1, cota initiala 1/1
	1) NEIDENTIFICAT NEIDENTIFICAT
Act Normativ nr. 7, din 13/03/1996 emis de PARLAMENTUL ROMANIEI (Art. 13);	
B2	Se noteaza mentiunea de proprietar neidentificat.

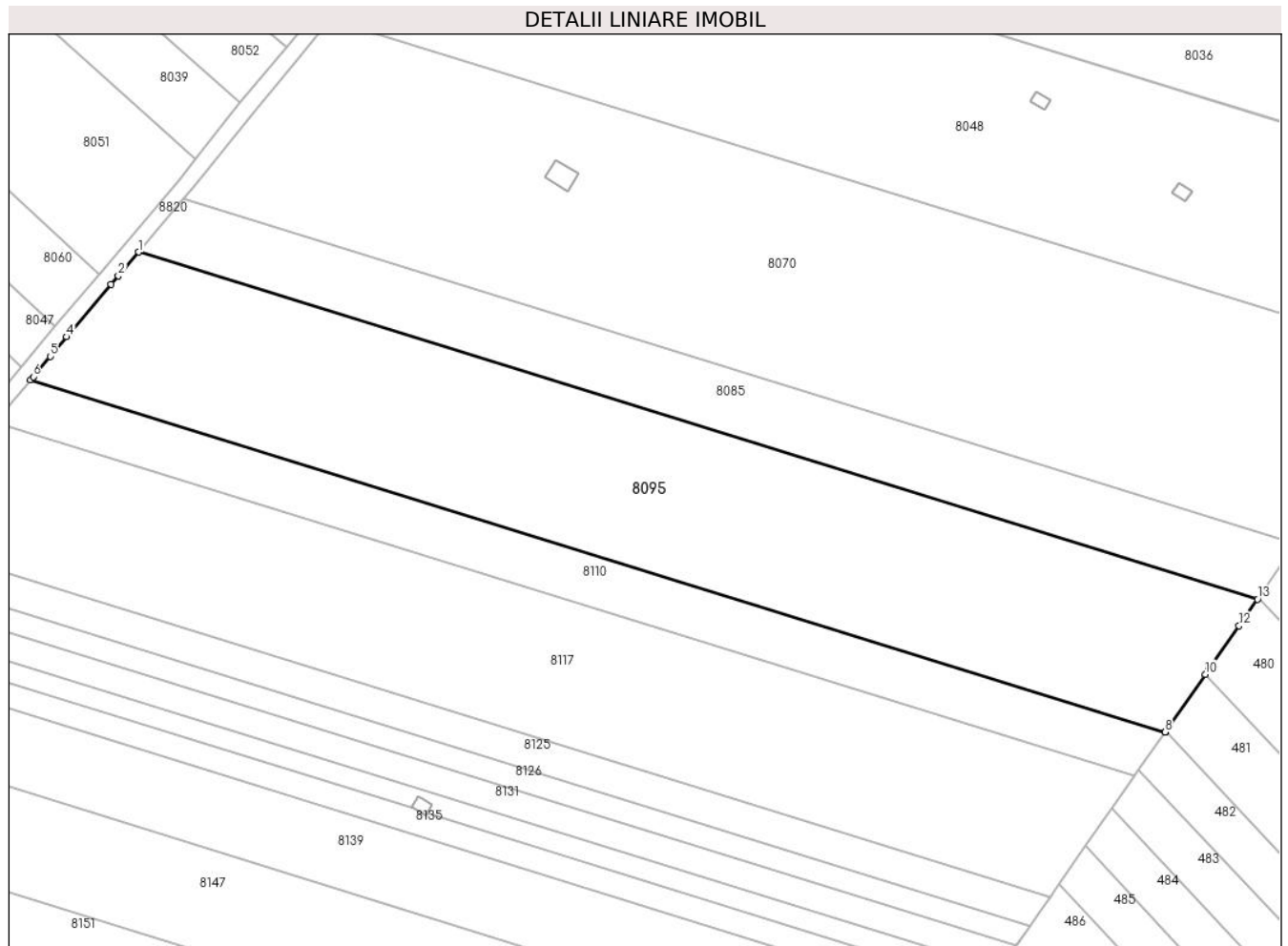
C. Partea III. SARCINI .

Inscrieri privind dezmembramintele dreptului de proprietate, drepturi reale de garanție și sarcini	Referințe
NU SUNT	

Teren

Nr cadastral	Suprafața (mp)*	Observații / Referințe
	18.300	

* Suprafața este determinată în planul de proiecție Stereo 70.



Date referitoare la teren

Crt	Categorie folosință	Intravilan	Suprafața (mp)	Tarla	Parcelă	Nr. topo	Observații / Referințe
1	arabil	NU	18.300	45	232/69	-	

Lungime Segmente

1) Valorile lungimilor segmentelor sunt obținute din proiecție în plan.

Punct început	X / Y	Punct sfârșit	X / Y	Lungime segment (** (m)
1	574.363,025 374.964,364	2	574.356,677 374.956,848	9.838
2	574.356,677 374.956,848	3	574.354,305 374.954,039	3.677
3	574.354,305 374.954,039	4	574.340,302 374.937,458	21.703
4	574.340,302 374.937,458	5	574.335,032 374.931,295	8.109
5	574.335,032 374.931,295	6	574.329,662 374.924,859	8.382

Punct început	X / Y	Punct sfârșit	X / Y	Lungime segment (** (m)
6	574.329,662 374.924,859	7	574.328,774 374.923,808	1.376
7	574.328,774 374.923,808	8	574.688,808 374.812,166	376.946
8	574.688,808 374.812,166	9	574.688,935 374.812,349	0.223
9	574.688,935 374.812,349	10	574.701,565 374.830,474	22.091
10	574.701,565 374.830,474	11	574.702,502 374.831,819	1.639
11	574.702,502 374.831,819	12	574.712,266 374.845,828	17.076
12	574.712,266 374.845,828	13	574.718,135 374.854,25	10.265
13	574.718,135 374.854,25	1	574.363,025 374.964,364	371.791

** Lungimile segmentelor sunt determinate în planul de proiecție Stereo 70 și sunt rotunjite la 1 milimetru.

*** Distanța dintre puncte este formată din segmente cumulate ce sunt mai mici decât valoarea 1 milimetru.

**DATE DESPRE IMOBILUL NR. 8096**

Oficiul de Cadastru și Publicitate Imobiliară PRAHOVA
Biroul de Cadastru și Publicitate Imobiliară Ploiești

A. Partea I. Descrierea imobilului

TEREN Extravilan

Adresa: Jud. Prahova, T47 A 269/14

Nr. Crt	Nr cadastral Nr. topografic	Suprafața* (mp)	Observații / Referințe
A1	29062	525	Sector cadastral:56 Teren neimprejmut;

B. Partea II. Proprietari și acte

Inscrieri privitoare la dreptul de proprietate și alte drepturi reale		Referințe
42570 / 26/05/2020		
Act Normativ nr. 17, din 07/03/2014 emis de PARLAMENTUL ROMANIEI;		
B2	imobil aflat sub incidenta art.3 (alin.1) din Legea nr.17/2014	A1
101359 / 02/10/2020		
Act Notarial nr. 2721, din 01/10/2020 emis de NP Neculae Aurelian;		
B4	Intabulare, drept de PROPRIETATEcumparare ca bun propriu, dobandit prin Conventie, cota actuala 1/1, cota initiala 1/1 1) MODRISAN ROBERTO ADRIAN	A1

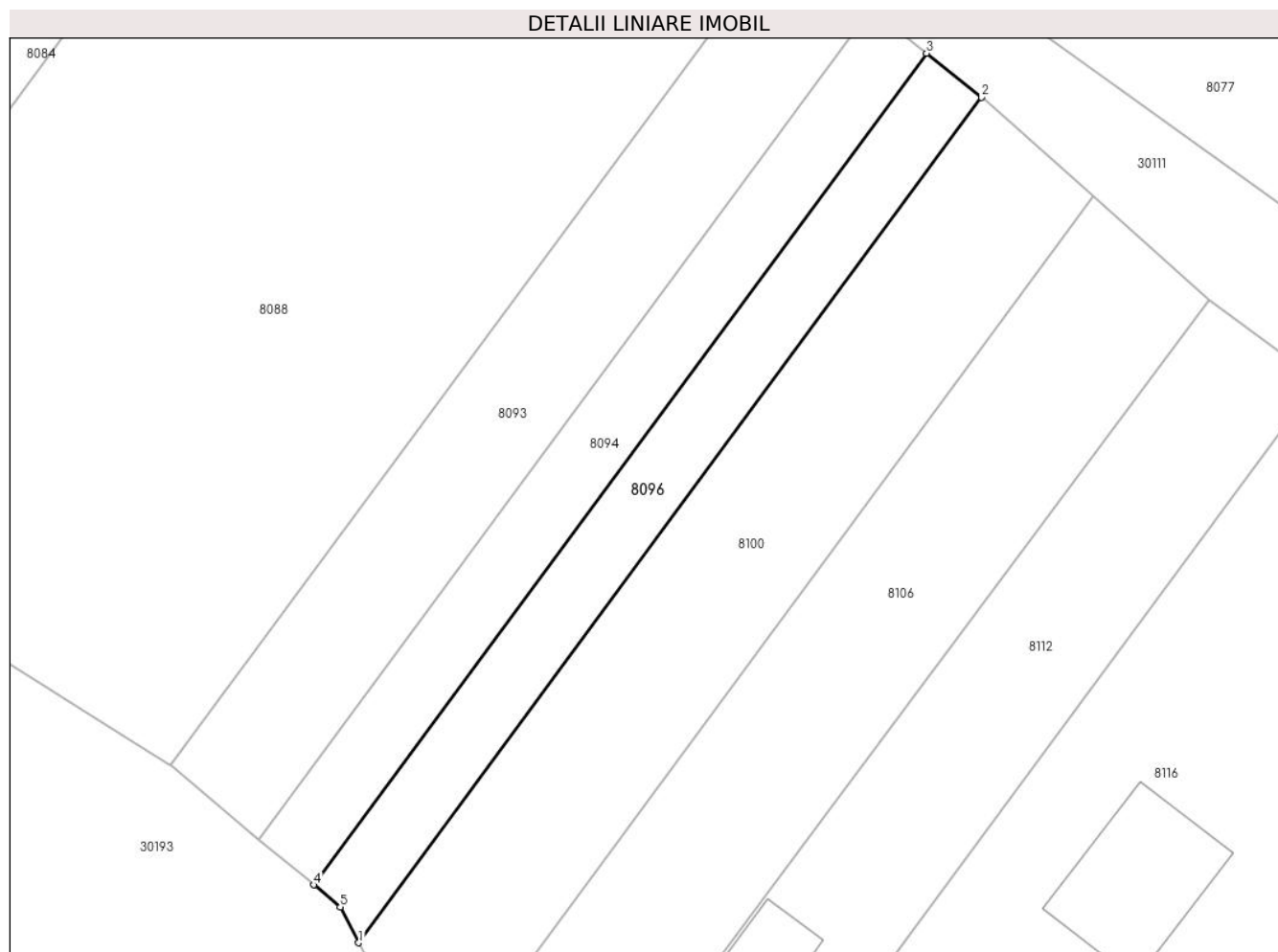
C. Partea III. SARCINI .

Inscrieri privind dezmembramintele dreptului de proprietate, drepturi reale de garanție și sarcini	Referințe
NU SUNT	

Teren

Nr cadastral	Suprafața (mp)*	Observații / Referințe
29062	525	

* Suprafața este determinată în planul de proiecție Stereo 70.



Date referitoare la teren

Crt	Categorie folosință	Intravilan	Suprafața (mp)	Tarla	Parcelă	Nr. topo	Observații / Referințe
1	arabil	NU	525	47	A 269/14	-	

Lungime Segmente

1) Valorile lungimilor segmentelor sunt obținute din proiecție în plan.

Punct început	X / Y	Punct sfârșit	X / Y	Lungime segment (** (m)
1	573.224,168 374.880,578	2	573.276,931 374.952,132	88.904
2	573.276,931 374.952,132	3	573.272,266 374.955,873	5.98
3	573.272,266 374.955,873	4	573.220,36 374.885,481	87.46
4	573.220,36 374.885,481	5	573.222,609 374.883,604	2.929
5	573.222,609 374.883,604	1	573.224,168 374.880,578	3.404

**** Lungimile segmentelor sunt determinate în planul de proiecție Stereo 70 și sunt rotunjite la 1 milimetru.**

***** Distanța dintre puncte este formată din segmente cumulate ce sunt mai mici decât valoarea 1 milimetru.**

**DATE DESPRE IMOBILUL NR. 8097**

Oficiul de Cadastru și Publicitate Imobiliară PRAHOVA
Biroul de Cadastru și Publicitate Imobiliară Ploiești

A. Partea I. Descrierea imobilului

TEREN Intravilan

Nr. CF vechi:210
Nr. cadastral vechi:322

Adresa: Loc. Zahanaua, Str Principala, Nr. 82, Jud. Prahova

Nr. Crt	Nr cadastral Nr. topografic	Suprafața* (mp)	Observații / Referințe
A1	25703	2.880	Sector cadastral:57 Teren imprejmuit;

Construcții

Crt	Nr cadastral Nr. topografic	Adresa	Observații / Referințe
A1.1	25703-C1	Loc. Zahanaua, Str Principala, Nr. 82, Jud. Prahova	Nr. niveluri:1; S. construita la sol:62 mp; S. construita desfasurata:62 mp; Cladire de locuit, regim inaltime P
A1.2		Loc. Zahanaua, Str Principala, Nr. 82, Jud. Prahova	Nr. niveluri:1; S. construita la sol:30 mp; S. construita desfasurata:30 mp; Cladire anexa, regim inaltime P

B. Partea II. Proprietari și acte

Inscrieri privitoare la dreptul de proprietate și alte drepturi reale		Referințe
25488 / 12/09/2005		
Act Notarial nr. 3420, din 09/09/2005 emis de BNP.NECULAE AURELIAN;		
B1	Intabulare, drept de PROPRIETATE cumparare ca bun comun, dobandit prin Conventie, cota actuala 1/1, cota initiala 1/1 1) IURKOWSCHI IONEL WILI 2) IURKOWSCHI MARIA MIHAELA <i>OBSERVATII: (provenita din conversia CF 210)</i>	A1, A1.1
/		
Act Administrativ nr. 14456, din 13/09/2024 emis de PRIMĂRIA COMUNEI TÂRGȘORU VECHI (în baza art. 12, alin. 16 din Legea 7);		
B2	Intabulare, drept de PROPRIETATE, dobandit prin Lege, cota actuala 1/1, cota initiala 1/1 1) IURKOWSCHI IONEL WILI 2) IURKOWSCHI MARIA MIHAELA	A1.2

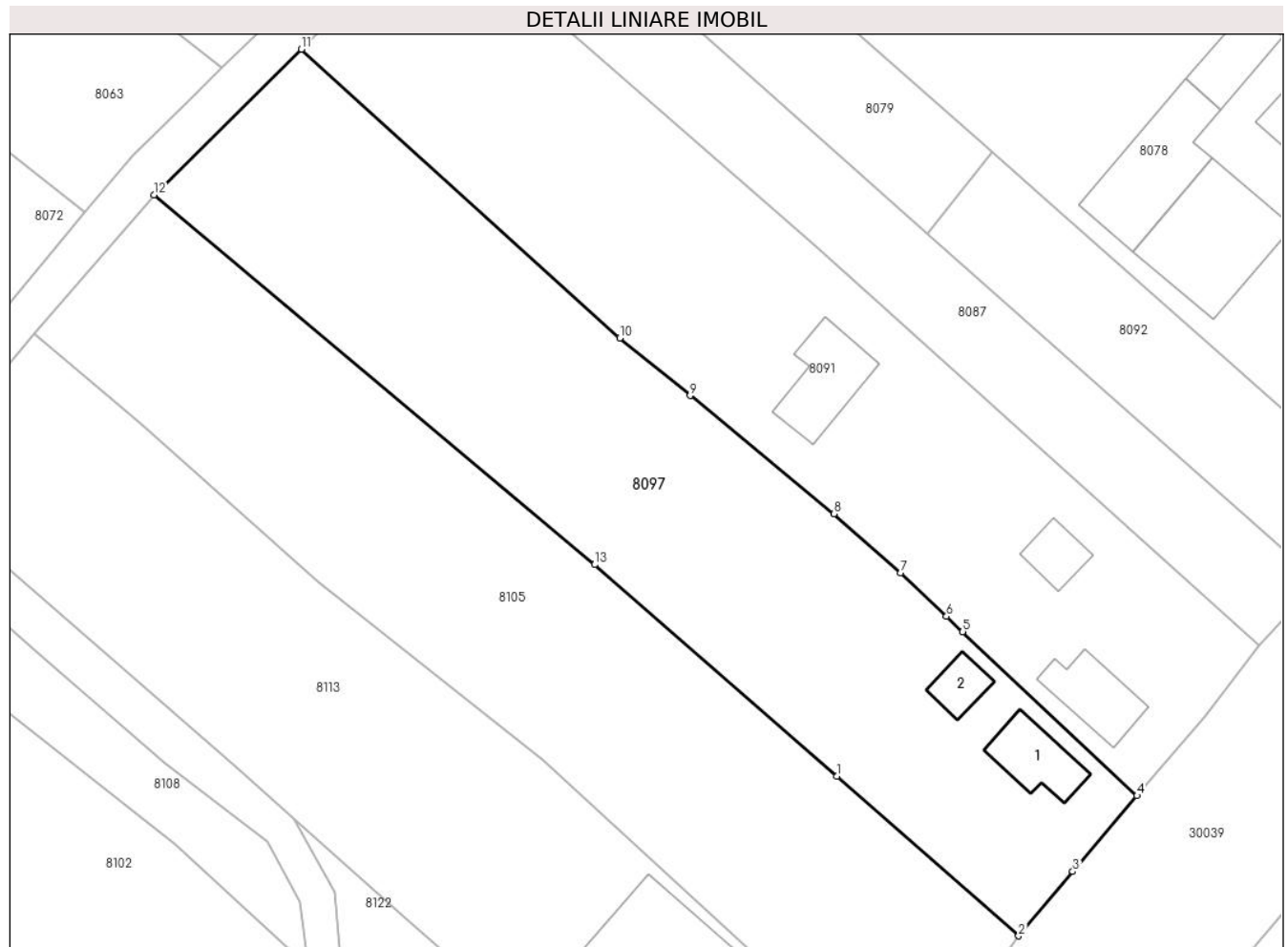
C. Partea III. SARCINI

Inscrieri privind dezmembramintele dreptului de proprietate, drepturi reale de garanție și sarcini		Referințe
25488 / 12/09/2005		
Act Notarial nr. 3420, din 09/09/2005 emis de BNP.NECULAE AURELIAN;		
C1	se noteaza dreptul de abitatie viagera 1) DAMIAN ANA	A1.1

Teren

Nr cadastral	Suprafața (mp)*	Observații / Referințe
25703	2.880	

* Suprafața este determinată în planul de proiecție Stereo 70.



Date referitoare la teren

Crt	Categorie folosință	Intravilan	Suprafața (mp)	Tarla	Parcelă	Nr. topo	Observații / Referințe
1	curți constructii	DA	593	68	7	-	
2	arabil	DA	2.287	68	5	-	

Date referitoare la construcții

Crt	Număr	Destinație construcție	Supraf. (mp)	Situație juridică	Observații / Referințe
A1.1	25703-C1	construcții de locuințe	62	Cu acte	Nr. niveluri:1; S. construita la sol:62 mp; S. construita desfasurata:62 mp; Cladire de locuit, regim inaltime P
A1.2		construcții anexa	30	Cu acte	Nr. niveluri:1; S. construita la sol:30 mp; S. construita desfasurata:30 mp; Cladire anexa, regim inaltime P

Lungime Segmente

1) Valorile lungimilor segmentelor sunt obținute din proiecție în plan.

Punct început	X / Y	Punct sfârșit	X / Y	Lungime segment (** (m)
1	573.847,707 374.884,917	2	573.868,552 374.866,597	27.751

Punct început	X / Y	Punct sfârșit	X / Y	Lungime segment (** (m)
2	573.868,552 374.866,597	3	573.874,77 374.873,985	9.656
3	573.874,77 374.873,985	4	573.882,147 374.882,656	11.384
4	573.882,147 374.882,656	5	573.862,151 374.901,47	27.456
5	573.862,151 374.901,47	6	573.860,281 374.903,23	2.568
6	573.860,281 374.903,23	7	573.854,998 374.908,2	7.253
7	573.854,998 374.908,2	8	573.847,38 374.914,977	10.196
8	573.847,38 374.914,977	9	573.830,874 374.928,532	21.359
9	573.830,874 374.928,532	10	573.822,825 374.935,142	10.415
10	573.822,825 374.935,142	11	573.786,282 374.968,235	49.3
11	573.786,282 374.968,235	12	573.769,349 374.951,562	23.764
12	573.769,349 374.951,562	13	573.819,905 374.909,155	65.987
13	573.819,905 374.909,155	1	573.847,707 374.884,917	36.884

** Lungimile segmentelor sunt determinate în planul de proiecție Stereo 70 și sunt rotunjite la 1 milimetru.

*** Distanța dintre puncte este formată din segmente cumulate ce sunt mai mici decât valoarea 1 milimetru.

**DATE DESPRE IMOBILUL NR. 8098**

Oficiul de Cadastru și Publicitate Imobiliară PRAHOVA
Biroul de Cadastru și Publicitate Imobiliară Ploiești

A. Partea I. Descrierea imobilului

TEREN Extravilan

Adresa: Jud. Prahova

Nr. Crt	Nr cadastral Nr. topografic	Suprafața* (mp)	Observații / Referințe
A1		3.300	Sector cadastral:60 Teren neimprejmuit;

B. Partea II. Proprietari și acte

Inscrieri privitoare la dreptul de proprietate și alte drepturi reale		Referințe
/		
Act Administrativ nr. 44043, din 27/07/2002 emis de CJSDPAT PRAHOVA;		
B1	Intabulare, drept de PROPRIETATE, dobandit prin Reconstituire, cota actuala 1/1, cota initiala 1/1 1) STOICA ALEXANDRU VASILE	A1

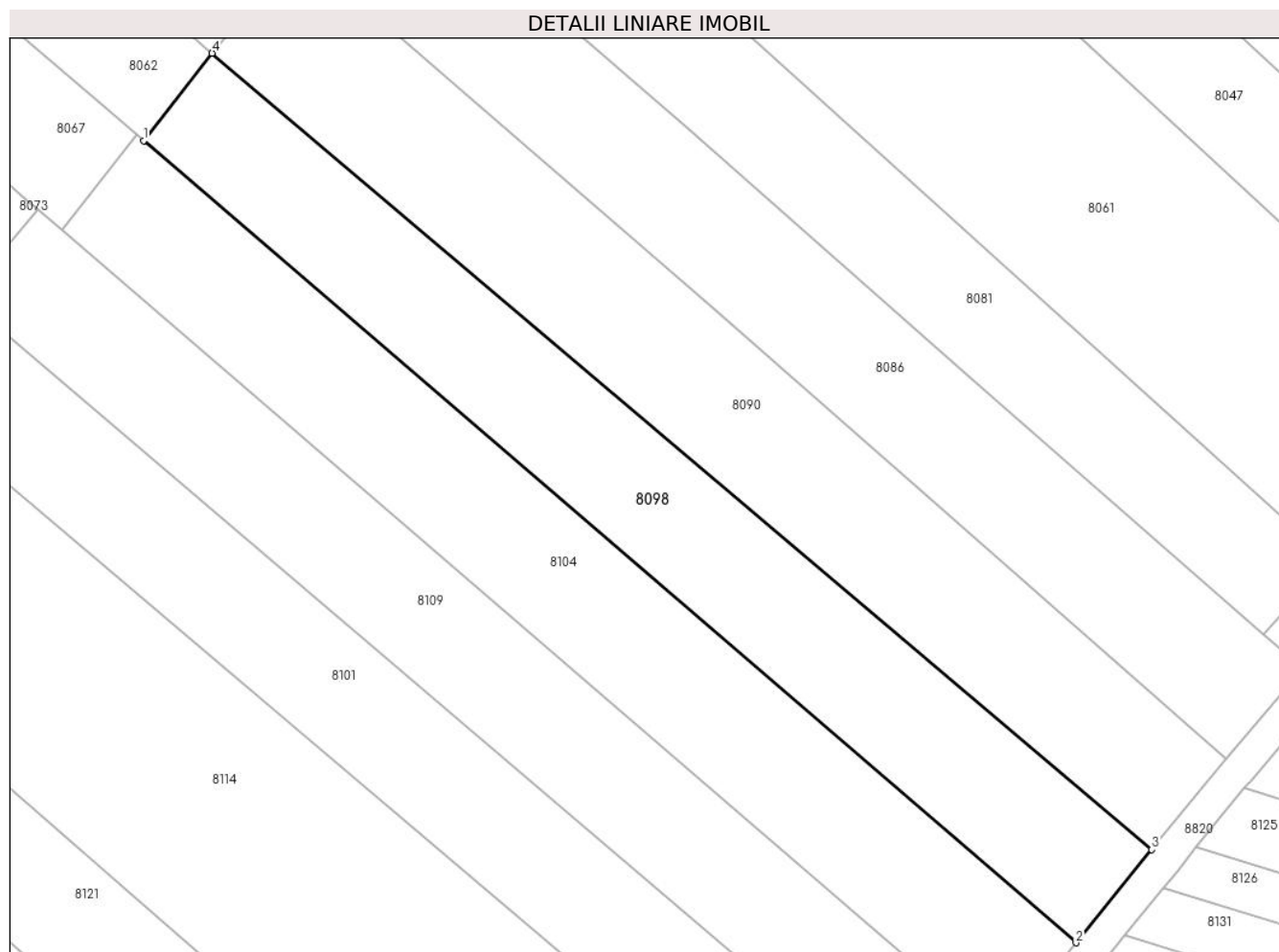
C. Partea III. SARCINI .

Inscrieri privind dezmembramintele dreptului de proprietate, drepturi reale de garanție și sarcini	Referințe
NU SUNT	

Teren

Nr cadastral	Suprafața (mp)*	Observații / Referințe
	3.300	

* Suprafața este determinată în planul de proiecție Stereo 70.



Date referitoare la teren

Crt	Categorie folosință	Intra vilan	Suprafața (mp)	Tarla	Parcelă	Nr. topo	Observații / Referințe
1	arabil	NU	3.300	45	232/13	-	

Lungime Segmente

1) Valorile lungimilor segmentelor sunt obținute din proiecție în plan.

Punct început	X / Y	Punct sfârșit	X / Y	Lungime segment (** (m)
1	574.118,534 374.972,058	2	574.260,614 374.849,926	187.358
2	574.260,614 374.849,926	3	574.272,181 374.864,091	18.288
3	574.272,181 374.864,091	4	574.128,993 374.985,376	187.651
4	574.128,993 374.985,376	1	574.118,534 374.972,058	16.934

** Lungimile segmentelor sunt determinate în planul de proiecție Stereo 70 și sunt rotunjite la 1 milimetru.

***** Distanţa dintre puncte este formată din segmente cumulate ce sunt mai mici decât valoarea 1 milimetru.**

**DATE DESPRE IMOBILUL NR. 8099**

Oficiul de Cadastru și Publicitate Imobiliară PRAHOVA
Biroul de Cadastru și Publicitate Imobiliară Ploiești

A. Partea I. Descrierea imobilului

TEREN Intravilan

Adresa: Loc. Zahanaua, Str Principala, Nr. 85, Jud. Prahova

Nr. Crt	Nr cadastral Nr. topografic	Suprafața* (mp)	Observații / Referințe
A1		1.048	Sector cadastral:60 Teren neimpregmuit;

Construcții

Crt	Nr cadastral Nr. topografic	Adresa	Observații / Referințe
A1.1		Loc. Zahanaua, Str Principala, Nr. 85, Jud. Prahova	Nr. niveluri:1; S. construita la sol:123 mp; S. construita desfasurata:123 mp; Cladire de locuit, regim inaltime P
A1.2		Loc. Zahanaua, Str Principala, Nr. 85, Jud. Prahova	Nr. niveluri:1; S. construita la sol:55 mp; S. construita desfasurata:55 mp; Cladire anexa, regim inaltime P

B. Partea II. Proprietari și acte

Inscrieri privitoare la dreptul de proprietate și alte drepturi reale		Referințe
/		
Hotarare Judecatoreasca nr. 11199, din 27/10/2010 emis de JUDECATORIA PLOIESTI;		
B1	Intabulare, drept de PROPRIETATE, cu titlu de ieșire din indiviziune, dobandit prin Hotarare Judecatoreasca, cota actuala 1/1, cota initiala 1/1 1) MARIN ION	A1
Act Administrativ nr. 14456, din 13/09/2024 emis de PRIMĂRIA COMUNEI TÂRGȘORU VECHI (în baza art. 12, alin. 16 din Legea 7);		
B2	Intabulare, drept de PROPRIETATE, dobandit prin Lege, cota actuala 1/1, cota initiala 1/1 1) MARIN ION 2) MARIN VICTOR 3) MARIN CONSTANTIN 4) DUMITRU FILOFTEIA 5) MARIN STEFAN	A1.1, A1.2

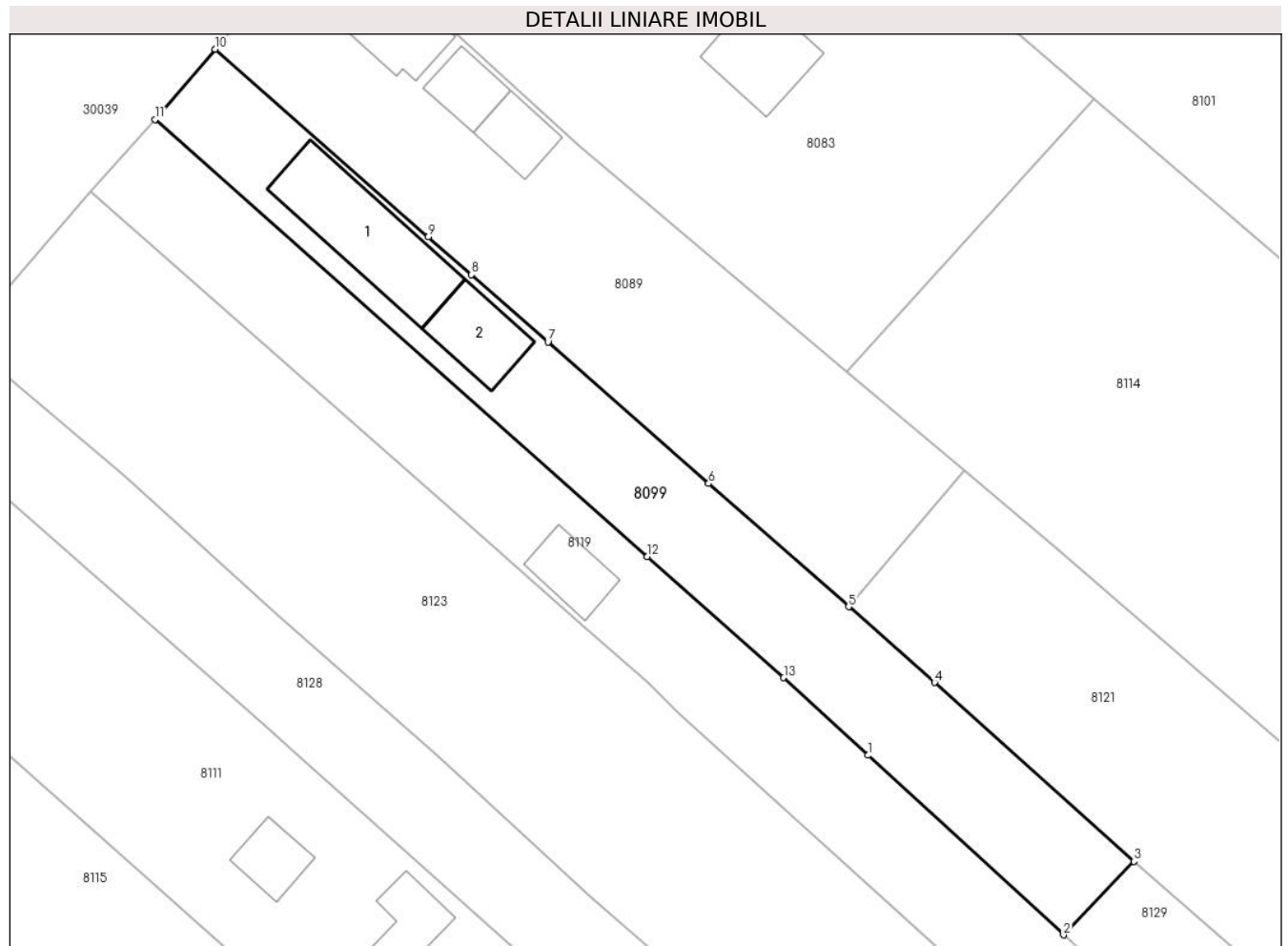
C. Partea III. SARCINI .

Inscrieri privind dezmembramintele dreptului de proprietate, drepturi reale de garanție și sarcini	Referințe
NU SUNT	

Teren

Nr cadastral	Suprafața (mp)*	Observații / Referințe
	1.048	

* Suprafața este determinată în planul de proiecție Stereo 70.



Date referitoare la teren

Crt	Categorie folosință	Intravilan	Suprafața (mp)	Tarla	Parcelă	Nr. topo	Observații / Referințe
1	curți constructii	DA	552	45	A232/7/1	-	
2	arabil	DA	497	45	A232/7/1	-	

Date referitoare la construcții

Crt	Număr	Destinație construcție	Supraf. (mp)	Situație juridică	Observații / Referințe
A1.1		construcții de locuințe	123	Cu acte	Nr. niveluri:1; S. construita la sol:123 mp; S. construita desfasurata:123 mp; Cladire de locuit, regim inaltime P
A1.2		construcții anexa	55	Cu acte	Nr. niveluri:1; S. construita la sol:55 mp; S. construita desfasurata:55 mp; Cladire anexa, regim inaltime P

Lungime Segmente

1) Valorile lungimilor segmentelor sunt obținute din proiecție în plan.

Punct început	X / Y	Punct sfârșit	X / Y	Lungime segment (** (m)
1	574.036,552 374.891,699	2	574.055,044 374.874,728	25.099

Punct început	X / Y	Punct sfârșit	X / Y	Lungime segment (** (m)
2	574.055,044 374.874,728	3	574.061,693 374.881,682	9.621
3	574.061,693 374.881,682	4	574.042,855 374.898,584	25.309
4	574.042,855 374.898,584	5	574.034,722 374.905,732	10.828
5	574.034,722 374.905,732	6	574.021,468 374.917,381	17.646
6	574.021,468 374.917,381	7	574.006,265 374.930,744	20.241
7	574.006,265 374.930,744	8	573.999,012 374.937,118	9.656
8	573.999,012 374.937,118	9	573.994,961 374.940,68	5.394
9	573.994,961 374.940,68	10	573.974,779 374.958,418	26.869
10	573.974,779 374.958,418	11	573.969,118 374.951,781	8.723
11	573.969,118 374.951,781	12	574.015,648 374.910,491	62.209
12	574.015,648 374.910,491	13	574.028,566 374.899,028	17.271
13	574.028,566 374.899,028	1	574.036,552 374.891,699	10.839

** Lungimile segmentelor sunt determinate în planul de proiecție Stereo 70 și sunt rotunjite la 1 milimetru.

*** Distanța dintre puncte este formată din segmente cumulate ce sunt mai mici decât valoarea 1 milimetru.

**DATE DESPRE IMOBILUL NR. 8100**

Oficiul de Cadastru și Publicitate Imobiliară PRAHOVA
Biroul de Cadastru și Publicitate Imobiliară Ploiești

A. Partea I. Descrierea imobilului

TEREN Extravilan

Adresa: Jud. Prahova

Nr. Crt	Nr cadastral Nr. topografic	Suprafața* (mp)	Observații / Referințe
A1	23908	1.150	Sector cadastral:56 Teren neimpregmuit;

B. Partea II. Proprietari și acte

Inscrieri privitoare la dreptul de proprietate și alte drepturi reale		Referințe
18337 / 24/02/2016		
Act Normativ nr. 17, din 07/03/2014 emis de Parlamentul Romaniei;		
B5	Imobil aflat sub incidenta art.3 alin.(1) din Legea 17/2014, dobandit prin Lege	A1
79270 / 18/08/2020		
Act Notarial nr. 2077, din 17/08/2020 emis de NP Neculae Diana;		
B7	Intabulare, drept de PROPRIETATE donatie, dobandit prin Conventie, cota actuala 1/1, cota initiala 1/1 1) MODRISAN MIRELA	A1

C. Partea III. SARCINI .

Inscrieri privind dezmembramintele dreptului de proprietate, drepturi reale de garanție și sarcini	Referințe
NU SUNT	

Teren

Nr cadastral	Suprafața (mp)*	Observații / Referințe
23908	1.150	

* Suprafața este determinată în planul de proiecție Stereo 70.



Date referitoare la teren

Crt	Categorie folosință	Intravilan	Suprafața (mp)	Tarla	Parcelă	Nr. topo	Observații / Referințe
1	arabil	NU	1.150	47	269/15	-	

Lungime Segmente

1) Valorile lungimilor segmentelor sunt obținute din proiecție în plan.

Punct început	X / Y	Punct sfârșit	X / Y	Lungime segment (** (m)
1	573.230,598 374.868,106	2	573.286,364 374.943,732	93.963
2	573.286,364 374.943,732	3	573.277,064 374.952,025	12.46
3	573.277,064 374.952,025	4	573.276,931 374.952,132	0.171
4	573.276,931 374.952,132	5	573.224,168 374.880,578	88.904
5	573.224,168 374.880,578	1	573.230,598 374.868,106	14.032

**** Lungimile segmentelor sunt determinate în planul de proiecție Stereo 70 și sunt rotunjite la 1 milimetru.**

***** Distanța dintre puncte este formată din segmente cumulate ce sunt mai mici decât valoarea 1 milimetru.**

**DATE DESPRE IMOBILUL NR. 8101**

Oficiul de Cadastru și Publicitate Imobiliară PRAHOVA
Biroul de Cadastru și Publicitate Imobiliară Ploiești

A. Partea I. Descrierea imobilului

TEREN Necunoscut

Adresa: Loc. Zahanaua, Str Principala, Jud. Prahova

Nr. Crt	Nr cadastral Nr. topografic	Suprafața* (mp)	Observații / Referințe
A1	26935	Din acte: 4.922 Masurata: 4.970	Sector cadastral:60 Teren imprejmuit;

B. Partea II. Proprietari și acte

Inscrieri privitoare la dreptul de proprietate și alte drepturi reale	Referințe
77976 / 18/08/2016	
Act Administrativ nr. 114530, din 29/07/2003 emis de COMISIA JUDETEANA PRAHOVA (act notarial nr 285 din 22.06.2016, emis de NP IVAN CONSTANTIN);	
B1	A1
Intabulare, drept de PROPRIETATE, dobandit prin Succesiune, cota actuala 1/1, cota initiala 1/1 1) NICULAE MARIA	

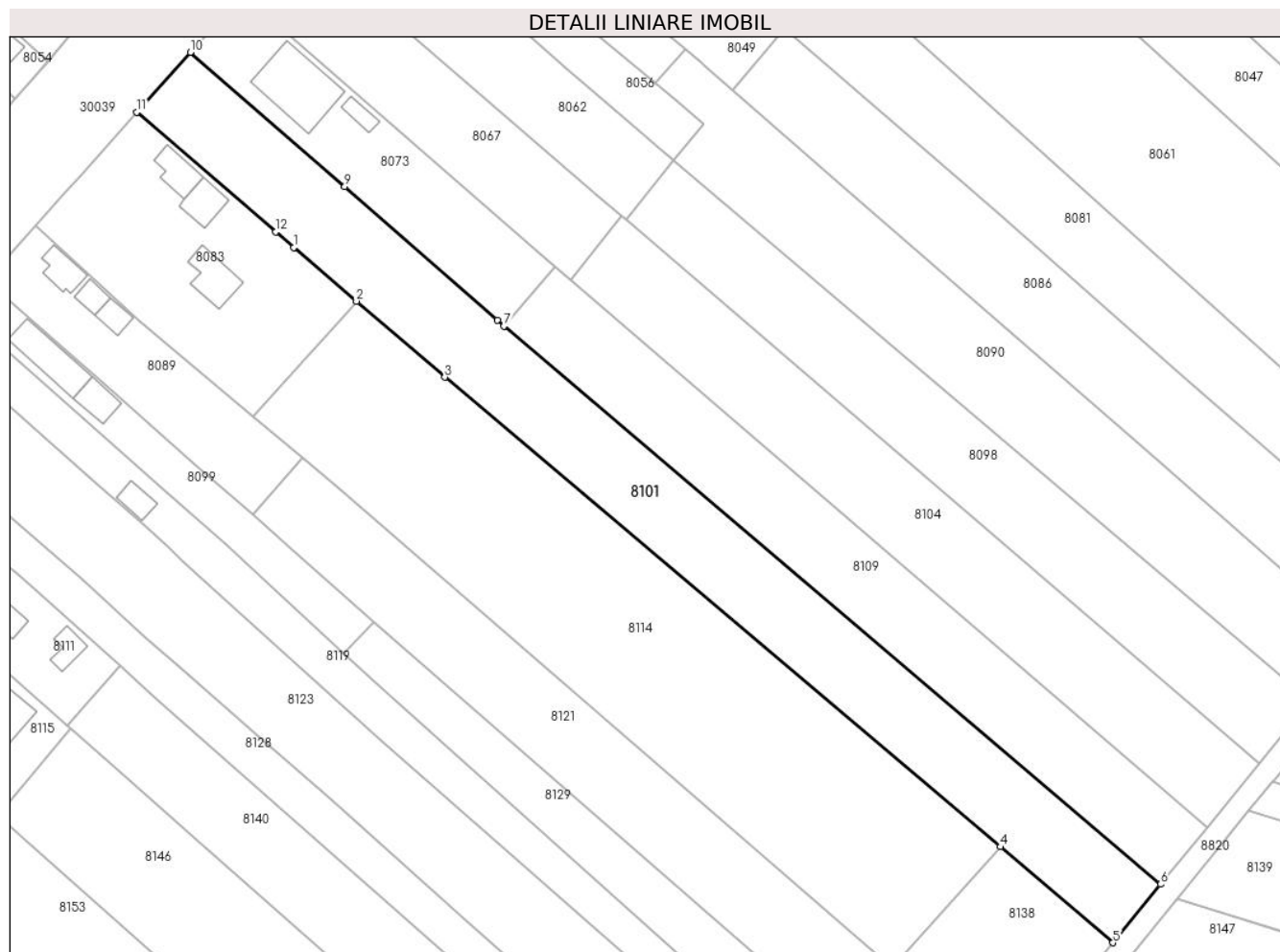
C. Partea III. SARCINI .

Inscrieri privind dezmembramintele dreptului de proprietate, drepturi reale de garanție și sarcini	Referințe
NU SUNT	

Teren

Nr cadastral	Suprafața (mp)*	Observații / Referințe
26935	Din acte: 4.922 Masurata: 4.970	

* Suprafața este determinată în planul de proiecție Stereo 70.



Date referitoare la teren

Crt	Categorie folosință	Intra vilan	Suprafața (mp)	Tarla	Parcelă	Nr. topo	Observații / Referințe
1	arabil	DA	1.621	68	72	-	
2	arabil	NU	3.349	45	232/10	-	

Lungime Segmente

1) Valorile lungimilor segmentelor sunt obținute din proiecție în plan.

Punct început	X / Y	Punct sfârșit	X / Y	Lungime segment (** (m)
1	574.043,852 374.965,845	2	574.057,879 374.953,775	18.505
2	574.057,879 374.953,775	3	574.077,742 374.936,683	26.204
3	574.077,742 374.936,683	4	574.202,508 374.831,224	163.365
4	574.202,508 374.831,224	5	574.227,748 374.809,683	33.182

Punct început	X / Y	Punct sfârșit	X / Y	Lungime segment (** (m)
5	574.227,748 374.809,683	6	574.238,474 374.822,814	16.955
6	574.238,474 374.822,814	7	574.091,004 374.948,171	193.55
7	574.091,004 374.948,171	8	574.089,482 374.949,505	2.024
8	574.089,482 374.949,505	9	574.055,232 374.979,499	45.527
9	574.055,232 374.979,499	10	574.020,591 375.009,651	45.925
10	574.020,591 375.009,651	11	574.008,566 374.996,21	18.035
11	574.008,566 374.996,21	12	574.039,768 374.969,36	41.164
12	574.039,768 374.969,36	1	574.043,852 374.965,845	5.388

** Lungimile segmentelor sunt determinate în planul de proiecție Stereo 70 și sunt rotunjite la 1 milimetru.

*** Distanța dintre puncte este formată din segmente cumulate ce sunt mai mici decât valoarea 1 milimetru.

**DATE DESPRE IMOBILUL NR. 8102**

Oficiul de Cadastru și Publicitate Imobiliară PRAHOVA
Biroul de Cadastru și Publicitate Imobiliară Ploiești

A. Partea I. Descrierea imobilului

TEREN Intravilan

Adresa: Loc. Zahanaua, Jud. Prahova

Nr. Crt	Nr cadastral Nr. topografic	Suprafața* (mp)	Observații / Referințe
A1	25869	36.937	Sector cadastral:57 Teren neimprejmut;

B. Partea II. Proprietari și acte

Inscrieri privitoare la dreptul de proprietate și alte drepturi reale		Referințe
32186 / 13/05/2013		
Act Notarial nr. 1167, din 10/05/2013 emis de NP MEIROSU MIHAI GABRIEL;		
B1	Se infiinteaza cartea funciara 25869 a imobilului cu numarul cadastral 25869/Târgșoru Vechi, rezultat din dezmembrarea imobilului cu numarul cadastral 12680 (identificator electronic 23255) in scris in cartea funciara 6720 (identificator electronic 23255);	A1
86601 / 19/09/2017		
Act Administrativ nr. 118, din 24/11/2015 emis de COMUNA TIRGȘORU VECHI (act administrativ nr 2211 din 22.07.2015, emis de COMISIA JUDETEANA PRAHOVA;act administrativ nr 10348 din 19.09.2017, emis de PRIMARIA TG VECHI);		
B6	se noteaza actualizarea informatiilor cadastrale conform documentatiei tehnice avizate in sensul ca se schimba grupa de destinatie a terenului din extravilan in intravilan	A1
115203 / 19/12/2017		
Act Notarial nr. 4969, din 18/12/2017 emis de NP Tudose Maria;		
B7	Intabulare, drept de PROPRIETATE, dobandit prin Conventie, cota actuala 1/1, cota initiala 1/1 1) GLOBAL ASSETS IMOB SRL, CIF:31349150	A1
B8	se noteaza pactul comisoriu si interdictia de instrainare 1) COMUNA TIRGȘORU VECHI, CIF:9999999999999	A1
32186 / 13/05/2013		
Act Administrativ nr. 33, din 18/10/2006 emis de CONSILIUL LOCAL TG.VECHI;		
B9	Intabulare, drept de ADMINISTRARE 1) PRIMARIA TIRGȘORU VECHI, CIF:9999999999999	A1

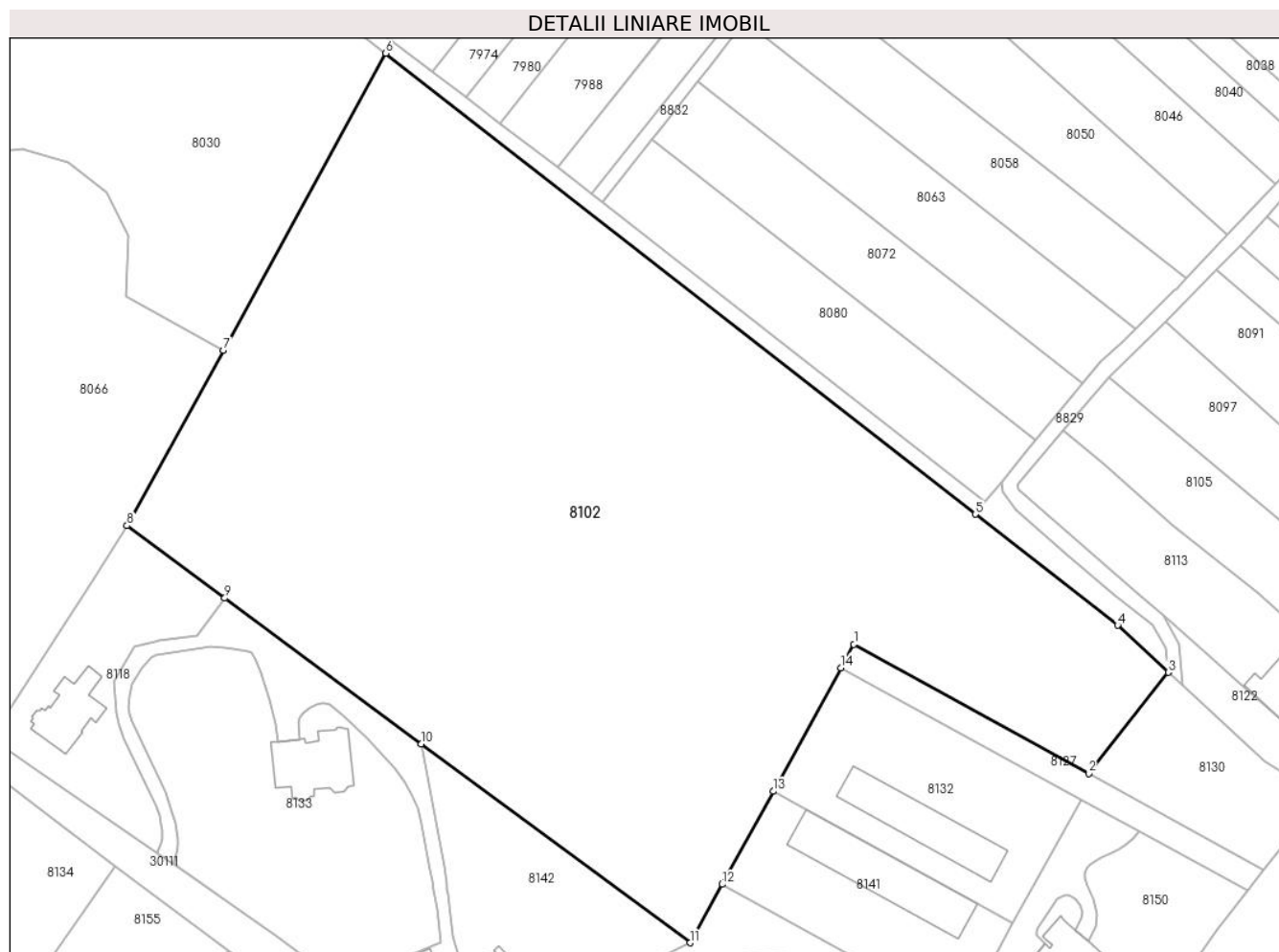
C. Partea III. SARCINI

Inscrieri privind dezmembramintele dreptului de proprietate, drepturi reale de garanție și sarcini		Referințe
115203 / 19/12/2017		
Act Notarial nr. 4969, din 18/12/2017 emis de NP Tudose Maria;		
C5	Intabulare, drept de IPOTECA LEGALA, Valoare:241510.16 EUR(rest pret) 1) COMUNA TIRGȘORU VECHI, CIF:9999999999999	A1

Teren

Nr cadastral	Suprafața (mp)*	Observații / Referințe
25869	36.937	

* Suprafața este determinată în planul de proiecție Stereo 70.



Date referitoare la teren

Crt	Categorie folosință	Intravilan	Suprafața (mp)	Tarla	Parcelă	Nr. topo	Observații / Referințe
1	pasune	DA	36.937	44	229	-	

Lungime Segmente

1) Valorile lungimilor segmentelor sunt obținute din proiecție în plan.

Punct început	X / Y	Punct sfârșit	X / Y	Lungime segment (** (m)
1	573.692,734 374.871,497	2	573.763,114 374.832,827	80.304
2	573.763,114 374.832,827	3	573.787,009 374.863,094	38.562
3	573.787,009 374.863,094	4	573.771,787 374.877,177	20.737
4	573.771,787 374.877,177	5	573.729,177 374.910,466	54.072
5	573.729,177 374.910,466	6	573.552,394 375.048,574	224.335

Punct început	X / Y	Punct sfârșit	X / Y	Lungime segment (** (m)
6	573.552,394 375.048,574	7	573.503,663 374.959,637	101.413
7	573.503,663 374.959,637	8	573.474,838 374.907,029	59.987
8	573.474,838 374.907,029	9	573.504,137 374.885,344	36.451
9	573.504,137 374.885,344	10	573.563,096 374.841,706	73.351
10	573.563,096 374.841,706	11	573.643,653 374.782,083	100.221
11	573.643,653 374.782,083	12	573.653,277 374.799,615	20.0
12	573.653,277 374.799,615	13	573.668,556 374.827,451	31.754
13	573.668,556 374.827,451	14	573.688,885 374.864,485	42.247
14	573.688,885 374.864,485	1	573.692,734 374.871,497	7.999

** Lungimile segmentelor sunt determinate în planul de proiecție Stereo 70 și sunt rotunjite la 1 milimetru.

*** Distanța dintre puncte este formată din segmente cumulate ce sunt mai mici decât valoarea 1 milimetru.

**DATE DESPRE IMOBILUL NR. 8103**

Oficiul de Cadastru și Publicitate Imobiliară PRAHOVA
Biroul de Cadastru și Publicitate Imobiliară Ploiești

A. Partea I. Descrierea imobilului

TEREN Extravilan

Nr. CF vechi:326(e:326)

Nr. cadastral vechi:443

Adresa: Jud. Prahova, T60 Cc354/2

Nr. Crt	Nr cadastral Nr. topografic	Suprafața* (mp)	Observații / Referințe
A1	20246	146.338	Sector cadastral:49 Teren neimprejmuit;

B. Partea II. Proprietari și acte

Inscrieri privitoare la dreptul de proprietate și alte drepturi reale		Referințe
74408 / 13/12/2011		
Act Notarial nr. 2223, din 31/10/2011 emis de NP NEAGU VICTOR (act administrativ nr. 72982/06-12-2011 emis de OCPI PRAHOVA BCPI PLOIESTI);		
B6	se noteaza actualizarea informatiilor cadastrale conform documentatiei tehnice avizate	A1
25497 / 18/03/2015		
Act Administrativ nr. 23447, din 13/03/2015 emis de OCPI PRAHOVA (act administrativ nr. 1470/10-02-2015 emis de PRIMARIA COMUNEI TARGSORU VECHI; act administrativ nr. 999/25-03-2013 emis de DIRECTIA PENTRU AGRICULTURA JUDETUL PRAHOVA.);		
B7	se noteaza actualizarea informatiilor cadastrale in sensul schimbarii categoriei de folosinta a terenului din "arabil" in "curti-constructii" conform documentatiei tehnice avizate	A1
94638 / 09/06/2023		
Act Notarial nr. 868, din 30/05/2023 emis de NP Meirosu Mihai Gabriel;		
B9	Intabulare, drept de PROPRIETATEcumparare, dobandit prin Conventie, cota actuala 1/1, cota initiala 1/1 1) BAU FRUCHT PARTNER SRL, CIF:33526037	A1

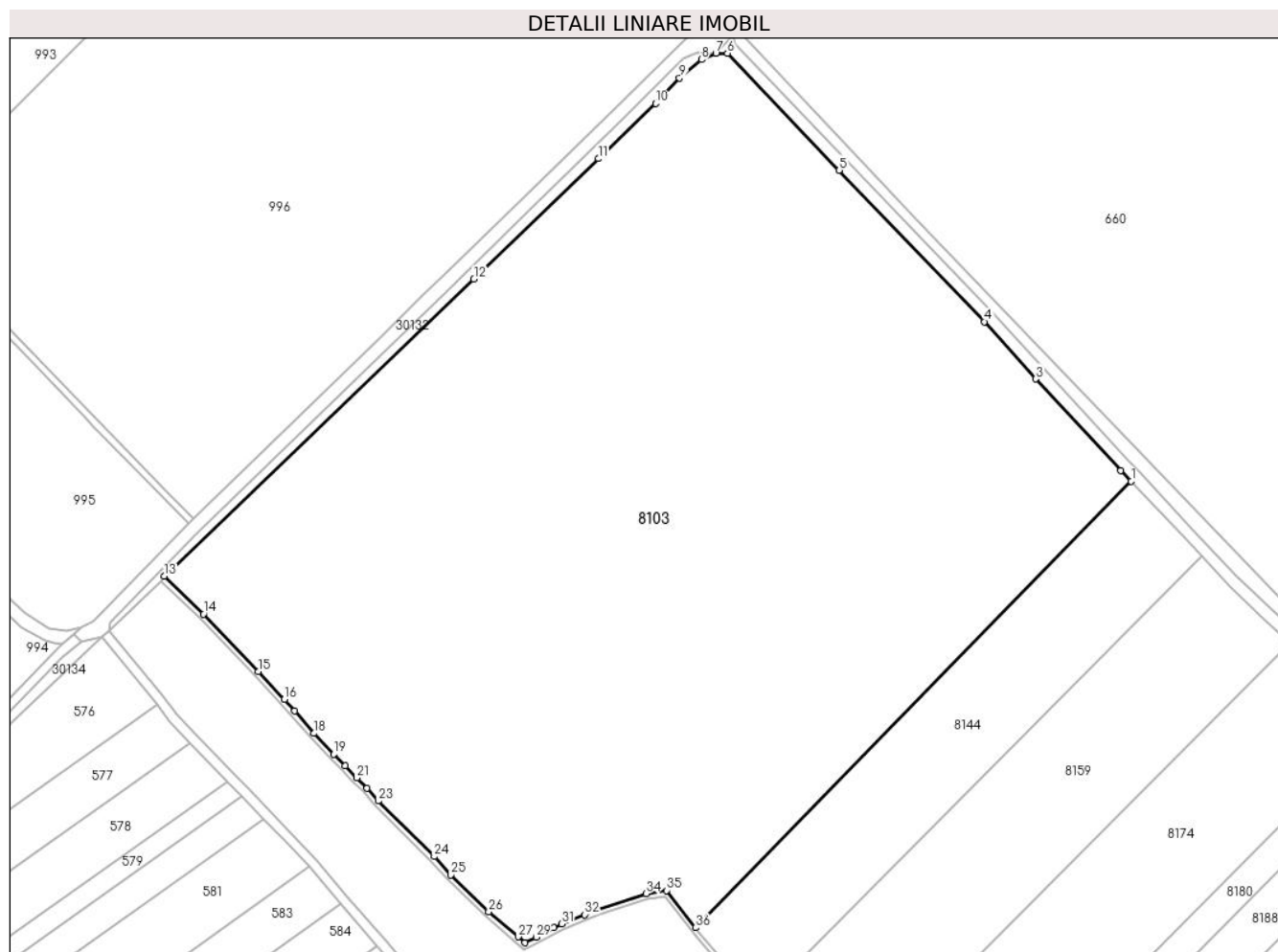
C. Partea III. SARCINI .

Inscrieri privind dezmembramintele dreptului de proprietate, drepturi reale de garanție și sarcini	Referințe
NU SUNT	

Teren

Nr cadastral	Suprafața (mp)*	Observații / Referințe
20246	146.338	

* Suprafața este determinată în planul de proiecție Stereo 70.



Date referitoare la teren

Crt	Categorie folosință	Intravilan	Suprafața (mp)	Tarla	Parcelă	Nr. topo	Observații / Referințe
1	curți constructii	NU	146.338	60	Cc354/2	-	

Lungime Segmente

1) Valorile lungimilor segmentelor sunt obținute din proiecție în plan.

Punct început	X / Y	Punct sfârșit	X / Y	Lungime segment (** (m)
1	570.916,783 374.932,435	2	570.910,981 374.938,624	8.483
3	570.862,788 374.990,242	4	570.833,771 375.022,57	43.441
5	570.751,647 375.108,194	6	570.688,495 375.174,287	91.414
7	570.681,973 375.174,274	8	570.673,721 375.170,762	8.968
9	570.661,28 375.160,285	10	570.647,866 375.145,851	19.705

Punct început	X / Y	Punct sfârșit	X / Y	Lungime segment (** (m)
2	570.910,981 374.938,624	3	570.862,788 374.990,242	70.619
4	570.833,771 375.022,57	5	570.751,647 375.108,194	118.642
6	570.688,495 375.174,287	7	570.681,973 375.174,274	6.522
8	570.673,721 375.170,762	9	570.661,28 375.160,285	16.265
10	570.647,866 375.145,851	11	570.615,55 375.114,713	44.876

Punct început	X / Y	Punct sfârșit	X / Y	Lungime segment (** (m)
11	570.615,55 375.114,713	12	570.545,133 375.046,641	97.941
13	570.369,951 374.878,782	14	570.392,283 374.857,437	30.892
15	570.423,233 374.825,035	16	570.437,995 374.809,243	21.617
17	570.443,62 374.802,595	18	570.454,788 374.789,989	16.841
19	570.465,913 374.778,125	20	570.472,291 374.771,619	9.111
21	570.478,931 374.764,829	22	570.484,659 374.758,935	8.219
23	570.490,968 374.751,81	24	570.522,754 374.720,383	44.699
25	570.532,112 374.709,944	26	570.553,513 374.689,308	29.73
27	570.570,163 374.675,038	28	570.573,807 374.671,677	4.957
29	570.580,309 374.674,79	30	570.590,192 374.680,238	11.285
31	570.594,625 374.682,331	32	570.607,693 374.687,598	14.089
33	570.614,8 374.690,416	34	570.642,495 374.699,462	29.135
35	570.654,025 374.701,2	36	570.670,405 374.680,166	26.66

Punct început	X / Y	Punct sfârșit	X / Y	Lungime segment (** (m)
12	570.545,133 375.046,641	13	570.369,951 374.878,782	242.622
14	570.392,283 374.857,437	15	570.423,233 374.825,035	44.808
16	570.437,995 374.809,243	17	570.443,62 374.802,595	8.708
18	570.454,788 374.789,989	19	570.465,913 374.778,125	16.264
20	570.472,291 374.771,619	21	570.478,931 374.764,829	9.497
22	570.484,659 374.758,935	23	570.490,968 374.751,81	9.517
24	570.522,754 374.720,383	25	570.532,112 374.709,944	14.019
26	570.553,513 374.689,308	27	570.570,163 374.675,038	21.928
28	570.573,807 374.671,677	29	570.580,309 374.674,79	7.209
30	570.590,192 374.680,238	31	570.594,625 374.682,331	4.902
32	570.607,693 374.687,598	33	570.614,8 374.690,416	7.645
34	570.642,495 374.699,462	35	570.654,025 374.701,2	11.66
36	570.670,405 374.680,166	1	570.916,783 374.932,435	352.621

** Lungimile segmentelor sunt determinate în planul de proiecție Stereo 70 și sunt rotunjite la 1 milimetru.

*** Distanța dintre puncte este formată din segmente cumulate ce sunt mai mici decât valoarea 1 milimetru.

**DATE DESPRE IMOBILUL NR. 8104**

Oficiul de Cadastru și Publicitate Imobiliară PRAHOVA
Biroul de Cadastru și Publicitate Imobiliară Ploiești

A. Partea I. Descrierea imobilului

TEREN Extravilan

Adresa: Jud. Prahova

Nr. Crt	Nr cadastral Nr. topografic	Suprafața* (mp)	Observații / Referințe
A1		3.478	Sector cadastral:60 Teren neimprejmuit;

B. Partea II. Proprietari și acte

Inscrieri privitoare la dreptul de proprietate și alte drepturi reale		Referințe
/		
Act Administrativ nr. 116174, din 01/06/2005 emis de CJSDPAT PRAHOVA;		
B1	Intabulare, drept de PROPRIETATE, dobandit prin Reconstituire, cota actuala 1/1, cota initiala 1/1 1) VLAD APOSTOL VASILE	A1

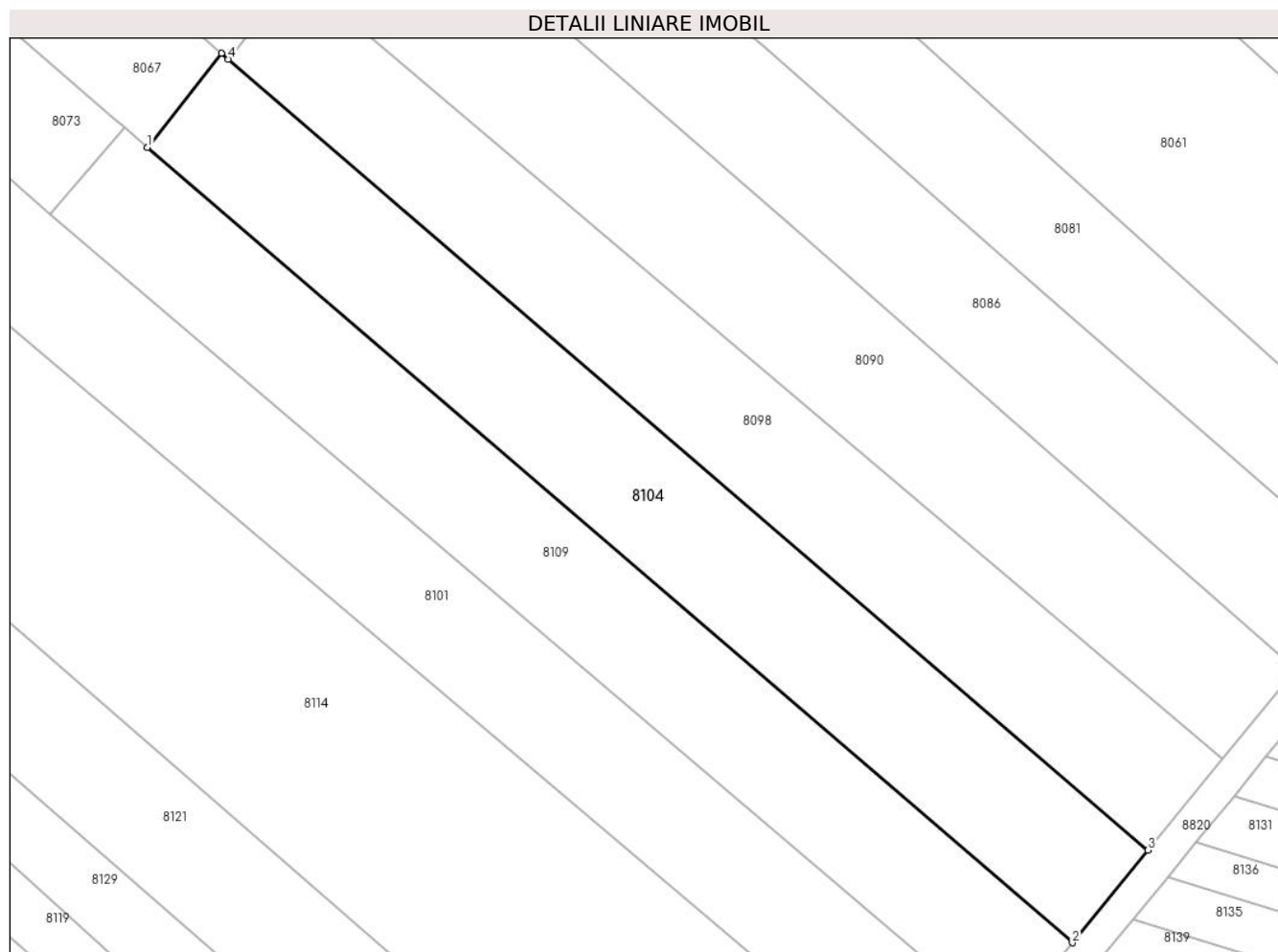
C. Partea III. SARCINI .

Inscrieri privind dezmembramintele dreptului de proprietate, drepturi reale de garanție și sarcini	Referințe
NU SUNT	

Teren

Nr cadastral	Suprafața (mp)*	Observații / Referințe
	3.478	

* Suprafața este determinată în planul de proiecție Stereo 70.



Date referitoare la teren

Crt	Categorie folosință	Intravilan	Suprafața (mp)	Tarla	Parcelă	Nr. topo	Observații / Referințe
1	arabil	NU	3.478	45	232/12	-	

Lungime Segmente

1) Valorile lungimilor segmentelor sunt obținute din proiecție în plan.

Punct început	X / Y	Punct sfârșit	X / Y	Lungime segment (** (m)
1	574.106,05 374.958,472	2	574.248,946 374.835,639	188.434
2	574.248,946 374.835,639	3	574.260,614 374.849,926	18.446
3	574.260,614 374.849,926	4	574.118,534 374.972,058	187.358
4	574.118,534 374.972,058	5	574.117,451 374.972,989	1.428
5	574.117,451 374.972,989	1	574.106,05 374.958,472	18.459

**** Lungimile segmentelor sunt determinate în planul de proiecție Stereo 70 și sunt rotunjite la 1 milimetru.**

***** Distanța dintre puncte este formată din segmente cumulate ce sunt mai mici decât valoarea 1 milimetru.**

**DATE DESPRE IMOBILUL NR. 8105**

Oficiul de Cadastru și Publicitate Imobiliară PRAHOVA
Biroul de Cadastru și Publicitate Imobiliară Ploiești

A. Partea I. Descrierea imobilului

TEREN Intravilan

Adresa: Loc. Zahanaua, Str Principala, Jud. Prahova

Nr. Crt	Nr cadastral Nr. topografic	Suprafața* (mp)	Observații / Referințe
A1		2.809	Sector cadastral:57 Teren neimprejmuit;

B. Partea II. Proprietari și acte

Inscrieri privitoare la dreptul de proprietate și alte drepturi reale	Referințe
/	
Act Administrativ nr. 21226, din 19/07/1994 emis de CJSDPAT PRAHOVA;	
B1	A1
Intabulare, drept de PROPRIETATE, dobandit prin Reconstituire, cota actuala 1/1, cota initiala 1/1	
1) ANDREI I ȘTEFAN	
2) DINCA I ANA	
3) SERBAN I VASILICA	

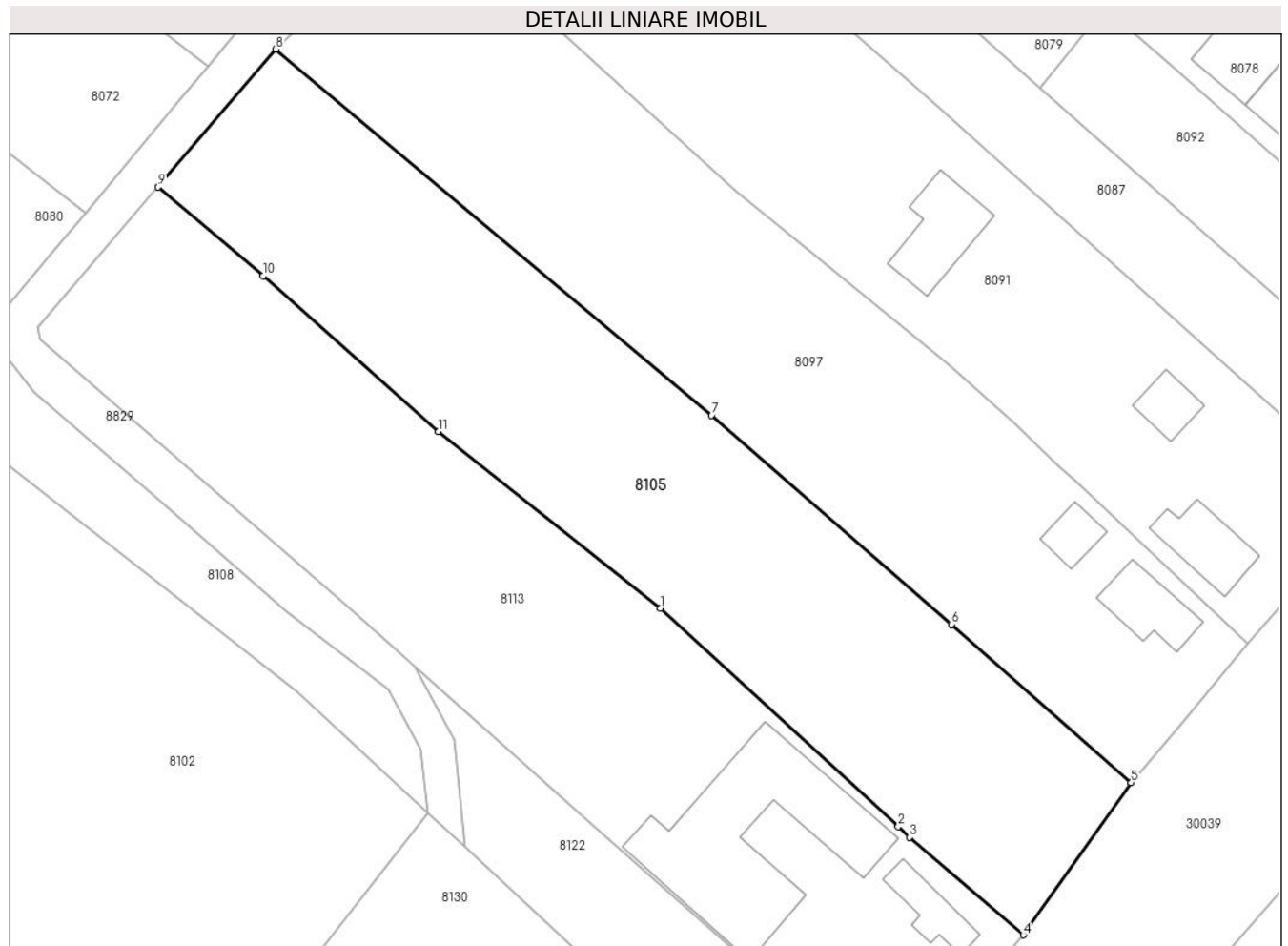
C. Partea III. SARCINI .

Inscrieri privind dezmembramintele dreptului de proprietate, drepturi reale de garanție și sarcini	Referințe
NU SUNT	

Teren

Nr cadastral	Suprafața (mp)*	Observații / Referințe
	2.809	

* Suprafața este determinată în planul de proiecție Stereo 70.



Date referitoare la teren

Crt	Categorie folosință	Intravilan	Suprafața (mp)	Tarla	Parcelă	Nr. topo	Observații / Referințe
1	arabil	DA	2.809	68	5	-	

Lungime Segmente

1) Valorile lungimilor segmentelor sunt obținute din proiecție în plan.

Punct început	X / Y	Punct sfârșit	X / Y	Lungime segment (** (m)
1	573.813,943 374.886,777	2	573.841,548 374.861,492	37.435
2	573.841,548 374.861,492	3	573.842,852 374.860,253	1.799
3	573.842,852 374.860,253	4	573.856,044 374.848,95	17.372
4	573.856,044 374.848,95	5	573.868,552 374.866,597	21.63
5	573.868,552 374.866,597	6	573.847,707 374.884,917	27.751

Punct început	X / Y	Punct sfârșit	X / Y	Lungime segment (** (m)
6	573.847,707 374.884,917	7	573.819,905 374.909,155	36.884
7	573.819,905 374.909,155	8	573.769,349 374.951,562	65.987
8	573.769,349 374.951,562	9	573.755,672 374.935,6	21.02
9	573.755,672 374.935,6	10	573.767,856 374.925,31	15.948
10	573.767,856 374.925,31	11	573.788,221 374.907,269	27.207
11	573.788,221 374.907,269	1	573.813,943 374.886,777	32.887

** Lungimile segmentelor sunt determinate în planul de proiecție Stereo 70 și sunt rotunjite la 1 milimetru.

*** Distanța dintre puncte este formată din segmente cumulate ce sunt mai mici decât valoarea 1 milimetru.

**DATE DESPRE IMOBILUL NR. 8106**

Oficiul de Cadastru și Publicitate Imobiliară PRAHOVA
Biroul de Cadastru și Publicitate Imobiliară Ploiești

A. Partea I. Descrierea imobilului

TEREN Extravilan

Adresa: Jud. Prahova, T 47 A 269/16

Nr. Crt	Nr cadastral Nr. topografic	Suprafața* (mp)	Observații / Referințe
A1	29014	1.250	Sector cadastral:56 Teren neimprejmuit;

B. Partea II. Proprietari și acte

Inscrieri privitoare la dreptul de proprietate și alte drepturi reale		Referințe
79260 / 18/08/2020		
Act Notarial nr. 2077, din 25/08/2020 emis de NP Neculae Aurelian;		
B3	Intabulare, drept de PROPRIETATE donatie, dobandit prin Conventie, cota actuala 1/1, cota initiala 1/1 1) MODRISAN MIRELA	A1

C. Partea III. SARCINI .

Inscrieri privind dezmembramintele dreptului de proprietate, drepturi reale de garanție și sarcini	Referințe
NU SUNT	

Teren

Nr cadastral	Suprafața (mp)*	Observații / Referințe
29014	1.250	

* Suprafața este determinată în planul de proiecție Stereo 70.



Date referitoare la teren

Crt	Categorie folosință	Intravilan	Suprafața (mp)	Tarla	Parcelă	Nr. topo	Observații / Referințe
1	arabil	NU	1.250	47	A269/16	-	

Lungime Segmente

1) Valorile lungimilor segmentelor sunt obținute din proiecție în plan.

Punct început	X / Y	Punct sfârșit	X / Y	Lungime segment (** (m)
1	573.230,697 374.867,913	2	573.236,135 374.854,417	14.55
2	573.236,135 374.854,417	3	573.236,913 374.855,46	1.301
3	573.236,913 374.855,46	4	573.261,455 374.888,372	41.055
4	573.261,455 374.888,372	5	573.296,198 374.934,963	58.119
5	573.296,198 374.934,963	6	573.286,364 374.943,732	13.176

Punct început	X / Y	Punct sfârșit	X / Y	Lungime segment (** (m)
6	573.286,364 374.943,732	7	573.230,598 374.868,106	93.963
7	573.230,598 374.868,106	1	573.230,697 374.867,913	0.217

** Lungimile segmentelor sunt determinate în planul de proiecție Stereo 70 și sunt rotunjite la 1 milimetru.

*** Distanța dintre puncte este formată din segmente cumulate ce sunt mai mici decât valoarea 1 milimetru.

**DATE DESPRE IMOBILUL NR. 8107**

Oficiul de Cadastru și Publicitate Imobiliară PRAHOVA
Biroul de Cadastru și Publicitate Imobiliară Ploiești

A. Partea I. Descrierea imobilului

TEREN Extravilan

Adresa: Jud. Prahova

Nr. Crt	Nr cadastral Nr. topografic	Suprafața* (mp)	Observații / Referințe
A1		115	Sector cadastral:60 Teren neimprejmut;

B. Partea II. Proprietari și acte

Inscrieri privitoare la dreptul de proprietate și alte drepturi reale		Referințe
/		
Act Normativ nr. 7, din 13/03/1996 emis de PARLAMENTUL ROMANIEI;		
B1	Inscrierea posesiei, drept de PROPRIETATE, dobandit prin Lege, cota actuala 1/1, cota initiala 1/1 1) NEIDENTIFICAT NEIDENTIFICAT	A1
Act Normativ nr. 7, din 13/03/1996 emis de PARLAMENTUL ROMANIEI (Art. 13);		
B2	Se noteaza mentiunea de proprietar neidentificat.	A1

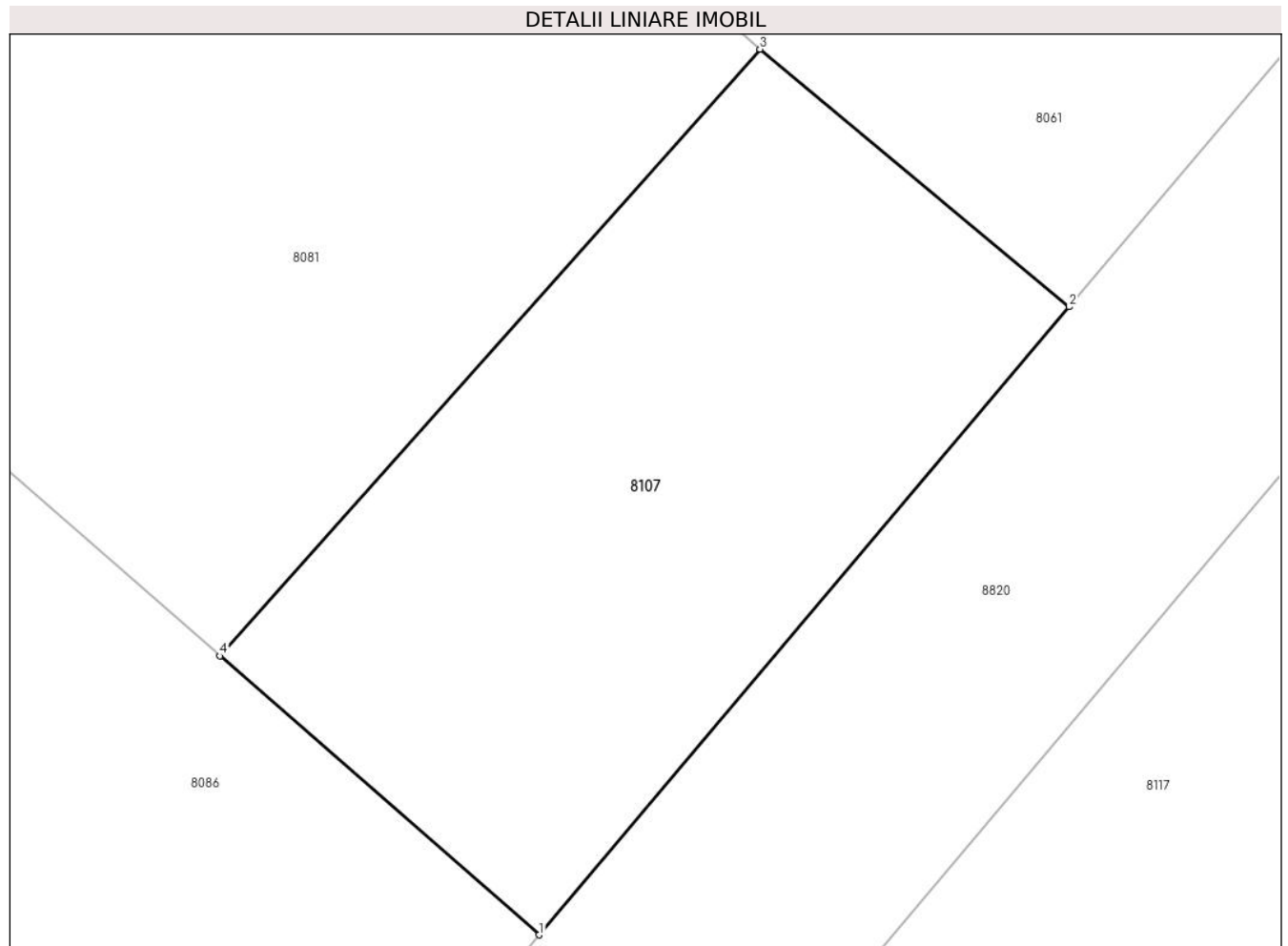
C. Partea III. SARCINI .

Inscrieri privind dezmembramintele dreptului de proprietate, drepturi reale de garanție și sarcini	Referințe
NU SUNT	

Teren

Nr cadastral	Suprafața (mp)*	Observații / Referințe
	115	

* Suprafața este determinată în planul de proiecție Stereo 70.



Date referitoare la teren

Crt	Categorie folosință	Intra vilan	Suprafața (mp)	Tarla	Parcelă	Nr. topo	Observații / Referințe
1	arabil	NU	115	45	232/16	-	

Lungime Segmente

1) Valorile lungimilor segmentelor sunt obținute din proiecție în plan.

Punct început	X / Y	Punct sfârșit	X / Y	Lungime segment (** (m)
1	574.295,175 374.891,773	2	574.304,981 374.903,384	15.198
2	574.304,981 374.903,384	3	574.299,261 374.908,144	7.442
3	574.299,261 374.908,144	4	574.289,269 374.896,929	15.021
4	574.289,269 374.896,929	1	574.295,175 374.891,773	7.84

** Lungimile segmentelor sunt determinate în planul de proiecție Stereo 70 și sunt rotunjite la 1 milimetru.

***** Distanţa dintre puncte este formată din segmente cumulate ce sunt mai mici decât valoarea 1 milimetru.**

**DATE DESPRE IMOBILUL NR. 8108**

Oficiul de Cadastru și Publicitate Imobiliară PRAHOVA
Biroul de Cadastru și Publicitate Imobiliară Ploiești

A. Partea I. Descrierea imobilului

TEREN Intravilan

Adresa: Loc. Zahanaua, Jud. Prahova

Nr. Crt	Nr cadastral Nr. topografic	Suprafața* (mp)	Observații / Referințe
A1		536	Sector cadastral:57 Teren neimprejmut;

B. Partea II. Proprietari și acte

Inscrieri privitoare la dreptul de proprietate și alte drepturi reale		Referințe
/		
Act Normativ nr. 7, din 13/03/1996 emis de PARLAMENTUL ROMANIEI;		
B1	Inscrierea posesiei, drept de PROPRIETATE, dobandit prin Lege, cota actuala 1/1, cota initiala 1/1 1) NEIDENTIFICAT NEIDENTIFICAT	A1
Act Normativ nr. 7, din 13/03/1996 emis de PARLAMENTUL ROMANIEI (Art. 13);		
B2	Se noteaza mentiunea de proprietar neidentificat.	A1

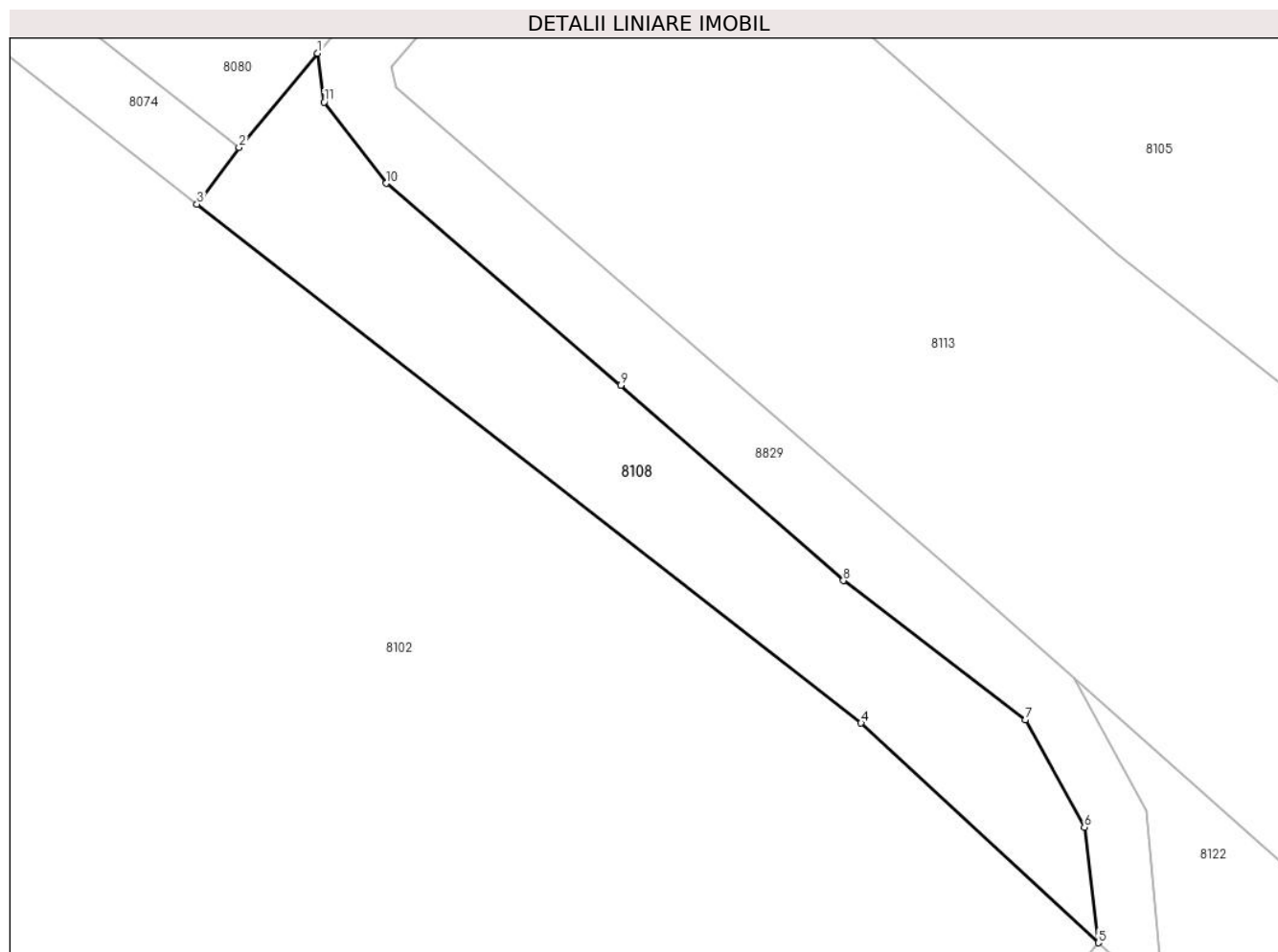
C. Partea III. SARCINI .

Inscrieri privind dezmembramintele dreptului de proprietate, drepturi reale de garanție și sarcini	Referințe
NU SUNT	

Teren

Nr cadastral	Suprafața (mp)*	Observații / Referințe
	536	

* Suprafața este determinată în planul de proiecție Stereo 70.



Date referitoare la teren

Crt	Categorie folosință	Intra vilan	Suprafața (mp)	Tarla	Parcelă	Nr. topo	Observații / Referințe
1	neproductiv	DA	536	44	-	-	

Lungime Segmente

1) Valorile lungimilor segmentelor sunt obținute din proiecție în plan.

Punct început	X / Y	Punct sfârșit	X / Y	Lungime segment (** (m)
1	573.736,904 374.920,137	2	573.731,874 374.914,104	7.855
2	573.731,874 374.914,104	3	573.729,177 374.910,466	4.529
3	573.729,177 374.910,466	4	573.771,787 374.877,177	54.072
4	573.771,787 374.877,177	5	573.787,009 374.863,094	20.737
5	573.787,009 374.863,094	6	573.786,128 374.870,496	7.454

Punct început	X / Y	Punct sfârșit	X / Y	Lungime segment (** (m)
6	573.786,128 374.870,496	7	573.782,345 374.877,395	7.868
7	573.782,345 374.877,395	8	573.770,654 374.886,314	14.705
8	573.770,654 374.886,314	9	573.756,366 374.898,845	19.005
9	573.756,366 374.898,845	10	573.741,316 374.911,791	19.852
10	573.741,316 374.911,791	11	573.737,325 374.917,003	6.565
11	573.737,325 374.917,003	1	573.736,904 374.920,137	3.162

** Lungimile segmentelor sunt determinate în planul de proiecție Stereo 70 și sunt rotunjite la 1 milimetru.

*** Distanța dintre puncte este formată din segmente cumulate ce sunt mai mici decât valoarea 1 milimetru.

**DATE DESPRE IMOBILUL NR. 8109**

Oficiul de Cadastru și Publicitate Imobiliară PRAHOVA
Biroul de Cadastru și Publicitate Imobiliară Ploiești

A. Partea I. Descrierea imobilului

TEREN Extravilan

Nr. CF vechi:686

Nr. cadastral vechi:1120

Adresa: Jud. Prahova

Nr. Crt	Nr cadastral Nr. topografic	Suprafața* (mp)	Observații / Referințe
A1	25416	3.303	Sector cadastral:60 Teren neimprejmuit;

B. Partea II. Proprietari și acte

Inscrieri privitoare la dreptul de proprietate și alte drepturi reale	Referințe
3124 / 16/01/2015	
Act Normativ nr. 17, din 07/03/2014 emis de PARLAMENTUL ROMANIEI;	
B2	se noteaza faptul ca imobilul se afla sub incidenta Legii nr.17/2014
	A1
89522 / 10/10/2018	
Act Notarial nr. 2407, din 09/10/2018 emis de NP Meirosu Carmen;	
B3	Intabulare, drept de PROPRIETATEcumparare ca bun comun, dobandit prin Conventie, cota actuala 1/1, cota initiala 1/1
	A1
	1) SOARE VALENTINA-SONIA
	2) SOARE STELIAN IULIAN

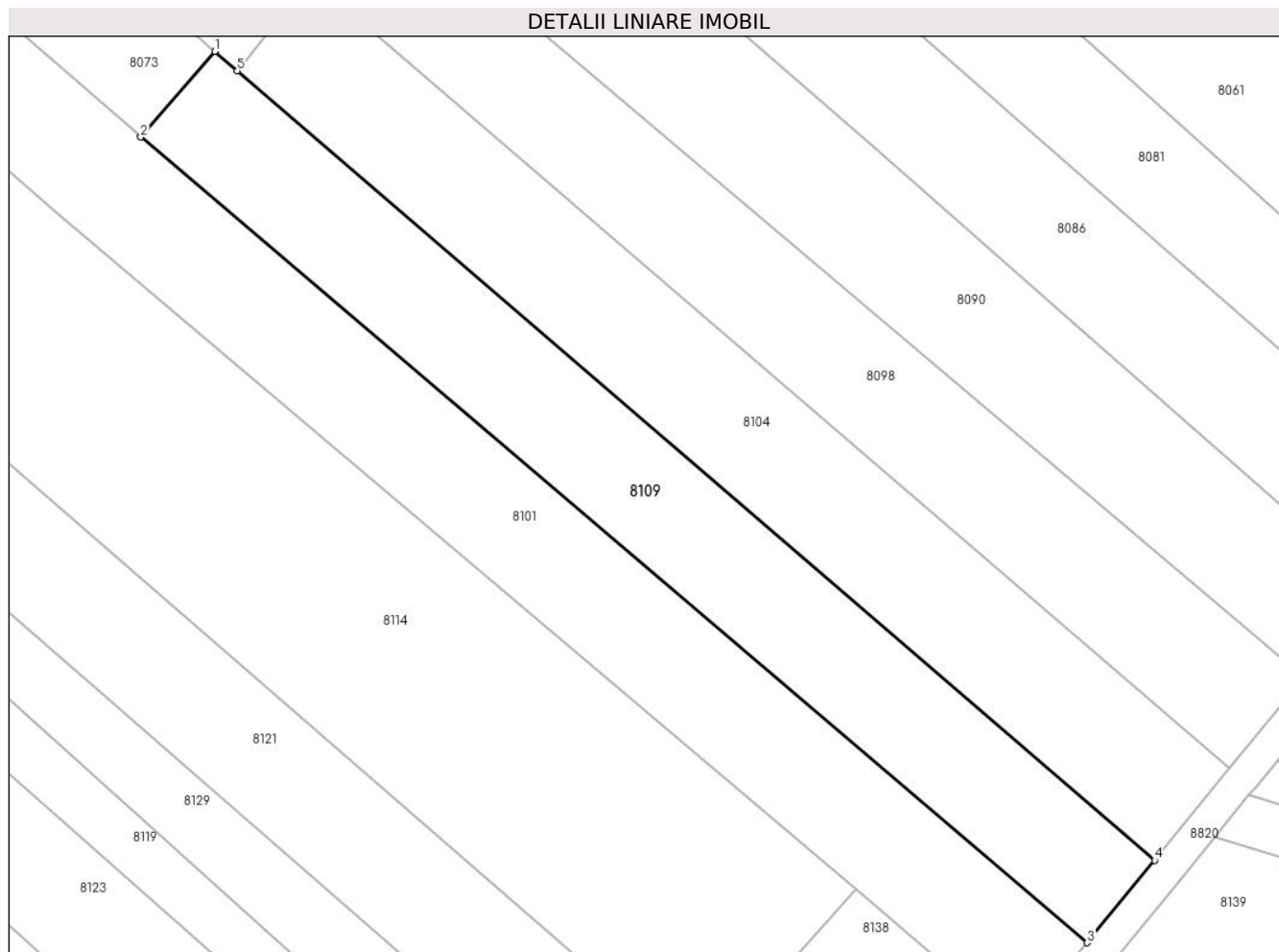
C. Partea III. SARCINI .

Inscrieri privind dezmembramintele dreptului de proprietate, drepturi reale de garanție și sarcini	Referințe
NU SUNT	

Teren

Nr cadastral	Suprafața (mp)*	Observații / Referințe
25416	3.303	

* Suprafața este determinată în planul de proiecție Stereo 70.



Date referitoare la teren

Crt	Categorie folosință	Intra vilan	Suprafața (mp)	Tarla	Parcelă	Nr. topo	Observații / Referințe
1	arabil	NU	3.303	45	232/11	-	

Lungime Segmente

1) Valorile lungimilor segmentelor sunt obținute din proiecție în plan.

Punct început	X / Y	Punct sfârșit	X / Y	Lungime segment (** (m)
1	574.102,519 374.961,508	2	574.091,004 374.948,171	17.62
2	574.091,004 374.948,171	3	574.238,474 374.822,814	193.55
3	574.238,474 374.822,814	4	574.248,946 374.835,639	16.557
4	574.248,946 374.835,639	5	574.106,05 374.958,472	188.434
5	574.106,05 374.958,472	1	574.102,519 374.961,508	4.657

**** Lungimile segmentelor sunt determinate în planul de proiecție Stereo 70 și sunt rotunjite la 1 milimetru.**

***** Distanța dintre puncte este formată din segmente cumulate ce sunt mai mici decât valoarea 1 milimetru.**

**DATE DESPRE IMOBILUL NR. 8110**

Oficiul de Cadastru și Publicitate Imobiliară PRAHOVA
Biroul de Cadastru și Publicitate Imobiliară Ploiești

A. Partea I. Descrierea imobilului

TEREN Extravilan

Adresa: Jud. Prahova

Nr. Crt	Nr cadastral Nr. topografic	Suprafața* (mp)	Observații / Referințe
A1		6.100	Sector cadastral:60 Teren neimprejmit;

B. Partea II. Proprietari și acte

Inscrieri privitoare la dreptul de proprietate și alte drepturi reale		Referințe
/		
Act Notarial nr. 71, din 17/07/2012 emis de NP BOTEZATU IOANA-ELEONORA;		
B1	Intabulare, drept de PROPRIETATE, cu titlu de moștenire, dobandit prin Succesiune, cota actuala 1/2, cota initiala 1/2 1) ȘTEFAN ION	A1
B2	Intabulare, drept de PROPRIETATE, cu titlu de moștenire, dobandit prin Succesiune, cota actuala 1/2, cota initiala 1/2 1) ȘTEFAN MIHALELA	A1

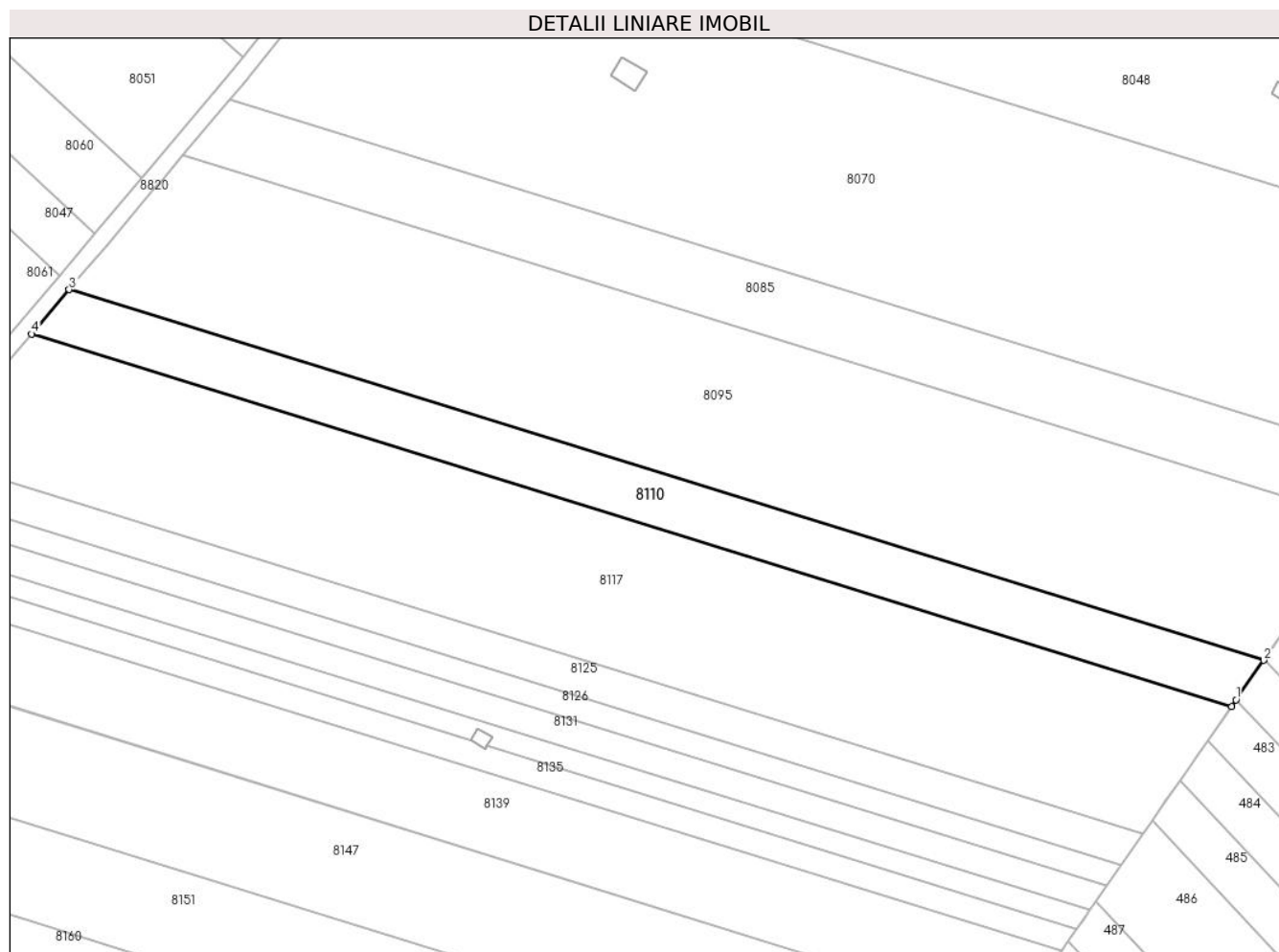
C. Partea III. SARCINI .

Inscrieri privind dezmembramintele dreptului de proprietate, drepturi reale de garanție și sarcini	Referințe
NU SUNT	

Teren

Nr cadastral	Suprafața (mp)*	Observații / Referințe
	6.100	

* Suprafața este determinată în planul de proiecție Stereo 70.



Date referitoare la teren

Crt	Categorie folosință	Intra vilan	Suprafața (mp)	Tarla	Parcelă	Nr. topo	Observații / Referințe
1	arabil	NU	6.100	45	232/70	-	

Lungime Segmente

1) Valorile lungimilor segmentelor sunt obținute din proiecție în plan.

Punct început	X / Y	Punct sfârșit	X / Y	Lungime segment (** (m)
1	574.680,491 374.800,234	2	574.688,808 374.812,166	14.545
2	574.688,808 374.812,166	3	574.328,774 374.923,808	376.946
3	574.328,774 374.923,808	4	574.317,46 374.910,411	17.535
4	574.317,46 374.910,411	5	574.679,119 374.798,266	378.647
5	574.679,119 374.798,266	1	574.680,491 374.800,234	2.399

**** Lungimile segmentelor sunt determinate în planul de proiecție Stereo 70 și sunt rotunjite la 1 milimetru.**

***** Distanța dintre puncte este formată din segmente cumulate ce sunt mai mici decât valoarea 1 milimetru.**

**DATE DESPRE IMOBILUL NR. 8111**

Oficiul de Cadastru și Publicitate Imobiliară PRAHOVA
Biroul de Cadastru și Publicitate Imobiliară Ploiești

A. Partea I. Descrierea imobilului

TEREN Intravilan

Nr. CF vechi:5887
Nr. cadastral vechi:1569

Adresa: Loc. Zahanaua, Str Principala, Jud. Prahova

Nr. Crt	Nr cadastral Nr. topografic	Suprafața* (mp)	Observații / Referințe
A1	22652	1.431	Sector cadastral:60 Teren neimprejmuit;

Construcții

Crt	Nr cadastral Nr. topografic	Adresa	Observații / Referințe
A1.1		Loc. Zahanaua, Str Principala, Jud. Prahova	Nr. niveluri:1; S. construita la sol:33 mp; S. construita desfasurata:33 mp; Cladire de locuit, regim inaltime P
A1.2		Loc. Zahanaua, Str Principala, Jud. Prahova	Nr. niveluri:1; S. construita la sol:41 mp; S. construita desfasurata:41 mp; Cladire anexa, regim inaltime P

B. Partea II. Proprietari și acte

Inscrieri privitoare la dreptul de proprietate și alte drepturi reale		Referințe
13865 / 25/03/2009		
Act Notarial nr. 650, din 12/05/2006 emis de NP TUDOSE MARIA;		
B1	Intabulare, drept de PROPRIETATEcumparare ca bun comun, dobandit prin Conventie, cota actuala 1/1, cota initiala 1/1 1) MIHAILA CONSTANTIN 2) MIHAILA DANIELA	A1
/		
Act Administrativ nr. 14456, din 13/09/2024 emis de PRIMĂRIA COMUNEI TÂRGȘORU VECHI (în baza art. 12, alin. 16 din Legea 7);		
B2	Intabulare, drept de PROPRIETATE, dobandit prin Lege, cota actuala 1/1, cota initiala 1/1 1) MIHAILA CONSTANTIN 2) MIHAILA DANIELA	A1.1, A1.2

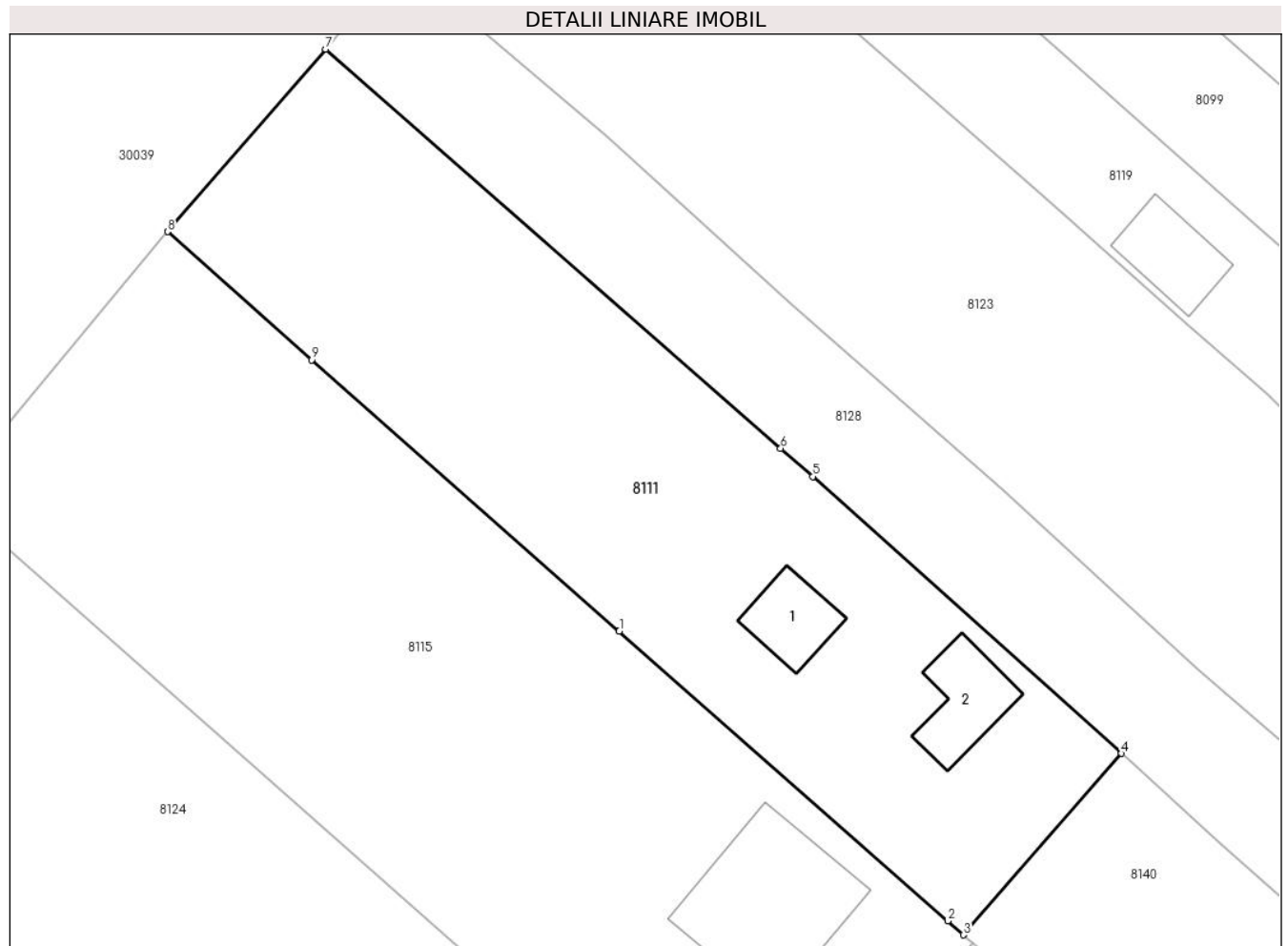
C. Partea III. SARCINI .

Inscrieri privind dezmembramintele dreptului de proprietate, drepturi reale de garanție și sarcini	Referințe
NU SUNT	

Teren

Nr cadastral	Suprafața (mp)*	Observații / Referințe
22652	1.431	

* Suprafața este determinată în planul de proiecție Stereo 70.



Date referitoare la teren

Crt	Categorie folosință	Intravilan	Suprafața (mp)	Tarla	Parcelă	Nr. topo	Observații / Referințe
1	curți constructii	DA	617	45	232/4	-	
2	arabil	DA	814	45	232/4	-	

Date referitoare la construcții

Crt	Număr	Destinație construcție	Supraf. (mp)	Situație juridică	Observații / Referințe
A1.1		construcții de locuințe	33	Cu acte	Nr. niveluri:1; S. construita la sol:33 mp; S. construita desfasurata:33 mp; Cladire de locuit, regim inaltime P
A1.2		construcții anexa	41	Cu acte	Nr. niveluri:1; S. construita la sol:41 mp; S. construita desfasurata:41 mp; Cladire anexa, regim inaltime P

Lungime Segmente

1) Valorile lungimilor segmentelor sunt obținute din proiecție în plan.

Punct început	X / Y	Punct sfârșit	X / Y	Lungime segment (** (m)
1	573.967,35 374.880,993	2	573.991,827 374.859,42	32.627

Punct început	X / Y	Punct sfârșit	X / Y	Lungime segment (** (m)
2	573.991,827 374.859,42	3	573.993,002 374.858,385	1.566
3	573.993,002 374.858,385	4	574.004,79 374.871,894	17.929
4	574.004,79 374.871,894	5	573.981,781 374.892,499	30.887
5	573.981,781 374.892,499	6	573.979,38 374.894,602	3.192
6	573.979,38 374.894,602	7	573.945,464 374.924,313	45.089
7	573.945,464 374.924,313	8	573.933,677 374.910,736	17.98
8	573.933,677 374.910,736	9	573.944,435 374.901,19	14.383
9	573.944,435 374.901,19	1	573.967,35 374.880,993	30.545

** Lungimile segmentelor sunt determinate în planul de proiecție Stereo 70 și sunt rotunjite la 1 milimetru.

*** Distanța dintre puncte este formată din segmente cumulate ce sunt mai mici decât valoarea 1 milimetru.

**DATE DESPRE IMOBILUL NR. 8112**

Oficiul de Cadastru și Publicitate Imobiliară PRAHOVA
Biroul de Cadastru și Publicitate Imobiliară Ploiești

A. Partea I. Descrierea imobilului

TEREN Extravilan

Adresa: Jud. Prahova

Nr. Crt	Nr cadastral Nr. topografic	Suprafața* (mp)	Observații / Referințe
A1	25899	Din acte: 1.250 Masurata: 1.224	Sector cadastral:56 Teren neimprijmit;

Construcții

Crt	Nr cadastral Nr. topografic	Adresa	Observații / Referințe
A1.1		Jud. Prahova	Nr. niveluri:1; S. construita la sol:100 mp; S. construita desfasurata:100 mp; Cladire de locuit, regim inaltime P

B. Partea II. Proprietari și acte

Inscrieri privitoare la dreptul de proprietate și alte drepturi reale		Referințe
3873 / 20/01/2015		
Act Notarial nr. 87, din 19/01/2015 emis de NP MEIROSU CARMEN;		
B5	Intabulare, drept de PROPRIETATE cumparare ca bun propriu, dobandit prin Conventie, cota actuala 1/1, cota initiala 1/1 1) PATRAN GHEORGHE	A1
18442 / 24/02/2016		
Act Normativ nr. 17, din 07/03/2014 emis de Parlamentul Romaniei;		
B6	imobil afla sub incidenta art.3 (alin.1) din Legea nr.17/2014	A1
/		
Act Administrativ nr. 14456, din 13/09/2024 emis de PRIMĂRIA COMUNEI TÂRGȘORU VECHI (în baza art. 12, alin. 16 din Legea 7);		
B7	Intabulare, drept de PROPRIETATE, dobandit prin Lege, cota actuala 1/1, cota initiala 1/1 1) PATRAN GHEORGHE	A1.1

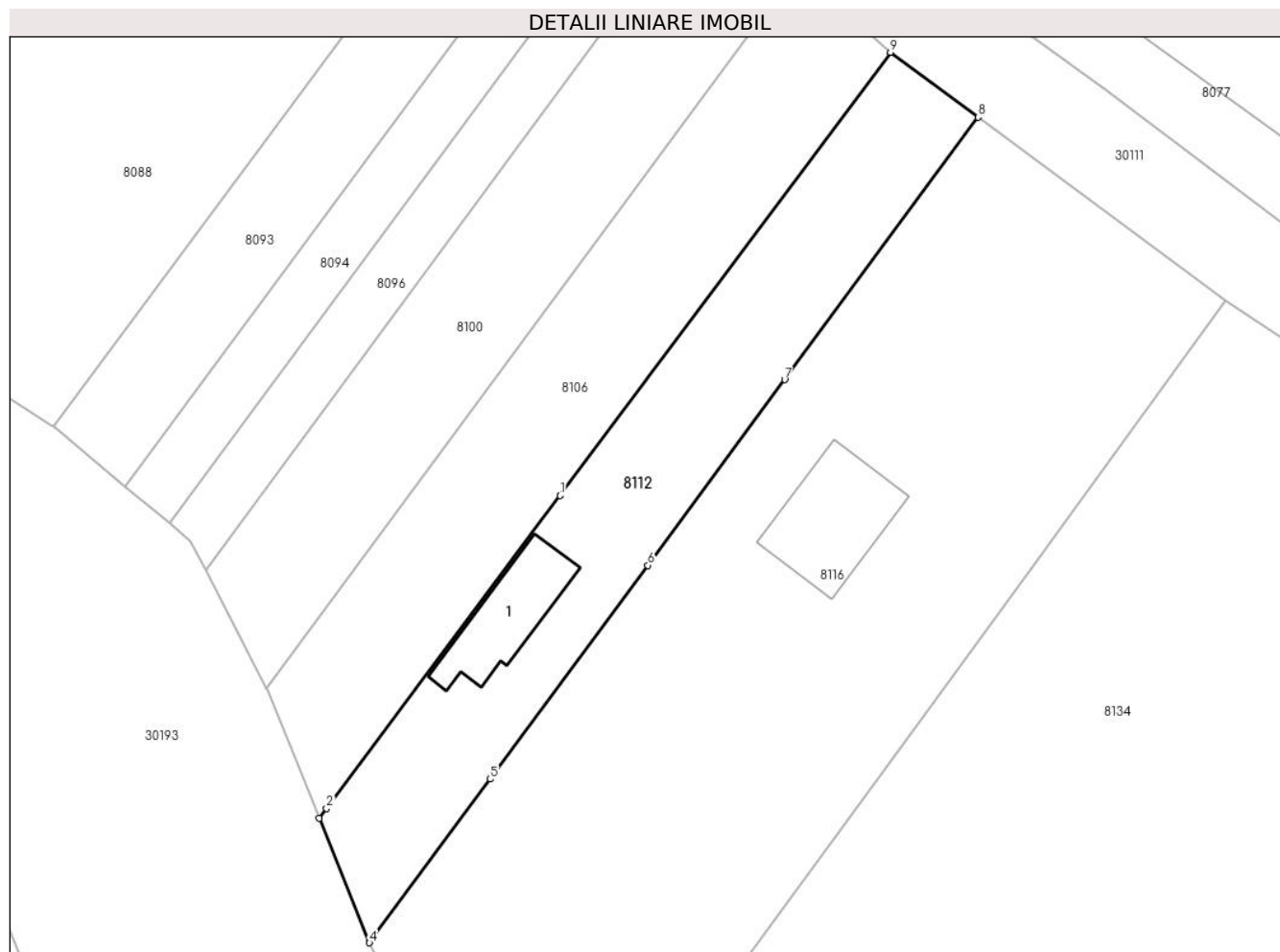
C. Partea III. SARCINI .

Inscrieri privind dezmembramintele dreptului de proprietate, drepturi reale de garanție și sarcini	Referințe
NU SUNT	

Anexa Nr. 1 La Partea I**Teren**

Nr cadastral	Suprafața (mp)*	Observații / Referințe
25899	Din acte: 1.250 Masurata: 1.224	

* Suprafața este determinată în planul de proiecție Stereo 70.

**Date referitoare la teren**

Crt	Categorie folosință	Intra vilan	Suprafața (mp)	Tarla	Parcelă	Nr. topo	Observații / Referințe
1	curți constructii	NU	546	47	269/17	-	
2	arabil	NU	678	47	269/17	-	

Date referitoare la construcții

Crt	Număr	Destinație construcție	Supraf. (mp)	Situație juridică	Observații / Referințe
A1.1		construcții de locuințe	100	Cu acte	Nr. niveluri:1; S. construita la sol:100 mp; S. construita desfasurata:100 mp; Cladire de locuit, regim inaltime P

Lungime Segmente

1) Valorile lungimilor segmentelor sunt obținute din proiecție în plan.

Punct început	X / Y	Punct sfârșit	X / Y	Lungime segment (** (m)
1	573.261,455 374.888,372	2	573.236,913 374.855,46	41.055
2	573.236,913 374.855,46	3	573.236,135 374.854,417	1.301

Punct început	X / Y	Punct sfârșit	X / Y	Lungime segment (** (m)
3	573.236,135 374.854,417	4	573.241,406 374.841,336	14.103
4	573.241,406 374.841,336	5	573.254,096 374.858,544	21.381
5	573.254,096 374.858,544	6	573.270,679 374.881,032	27.941
6	573.270,679 374.881,032	7	573.285,076 374.900,555	24.257
7	573.285,076 374.900,555	8	573.305,419 374.928,143	34.277
8	573.305,419 374.928,143	9	573.296,198 374.934,963	11.469
9	573.296,198 374.934,963	1	573.261,455 374.888,372	58.119

** Lungimile segmentelor sunt determinate în planul de proiecție Stereo 70 și sunt rotunjite la 1 milimetru.

*** Distanța dintre puncte este formată din segmente cumulate ce sunt mai mici decât valoarea 1 milimetru.

**DATE DESPRE IMOBILUL NR. 8113**

Oficiul de Cadastru și Publicitate Imobiliară PRAHOVA
Biroul de Cadastru și Publicitate Imobiliară Ploiești

A. Partea I. Descrierea imobilului

TEREN Intravilan

Nr. CF vechi:187(e:187)

Nr. cadastral vechi:266

Adresa: Loc. Zahanaua, Str Principala, Jud. Prahova

Nr. Crt	Nr cadastral Nr. topografic	Suprafața* (mp)	Observații / Referințe
A1	20610	3.055	Sector cadastral:57 Teren imprejmuit;

Construcții

Crt	Nr cadastral Nr. topografic	Adresa	Observații / Referințe
A1.1	20610-C1	Loc. Zahanaua, Str Principala, Jud. Prahova	Nr. niveluri:1; S. construita la sol:46 mp; S. construita desfasurata:46 mp; Cladire de locuit, regim inaltime P
A1.2	20610-C2	Loc. Zahanaua, Str Principala, Jud. Prahova	Nr. niveluri:1; S. construita la sol:347 mp; S. construita desfasurata:347 mp; Cladire anexa, regim inaltime P

B. Partea II. Proprietari și acte

Inscrieri privitoare la dreptul de proprietate și alte drepturi reale		Referințe
13427 / 23/03/2009		
Act Notarial nr. 962, din 20/03/2009 emis de NP NECULAE AURELIAN;		
B7	Intabulare, drept de PROPRIETATEcumparare ca bun comun, dobandit prin Conventie, cota actuala 1/1, cota initiala 1/1 1) GIOARSA ANI 2) GIOARSA ILIE	A1, A1.1, A1.2

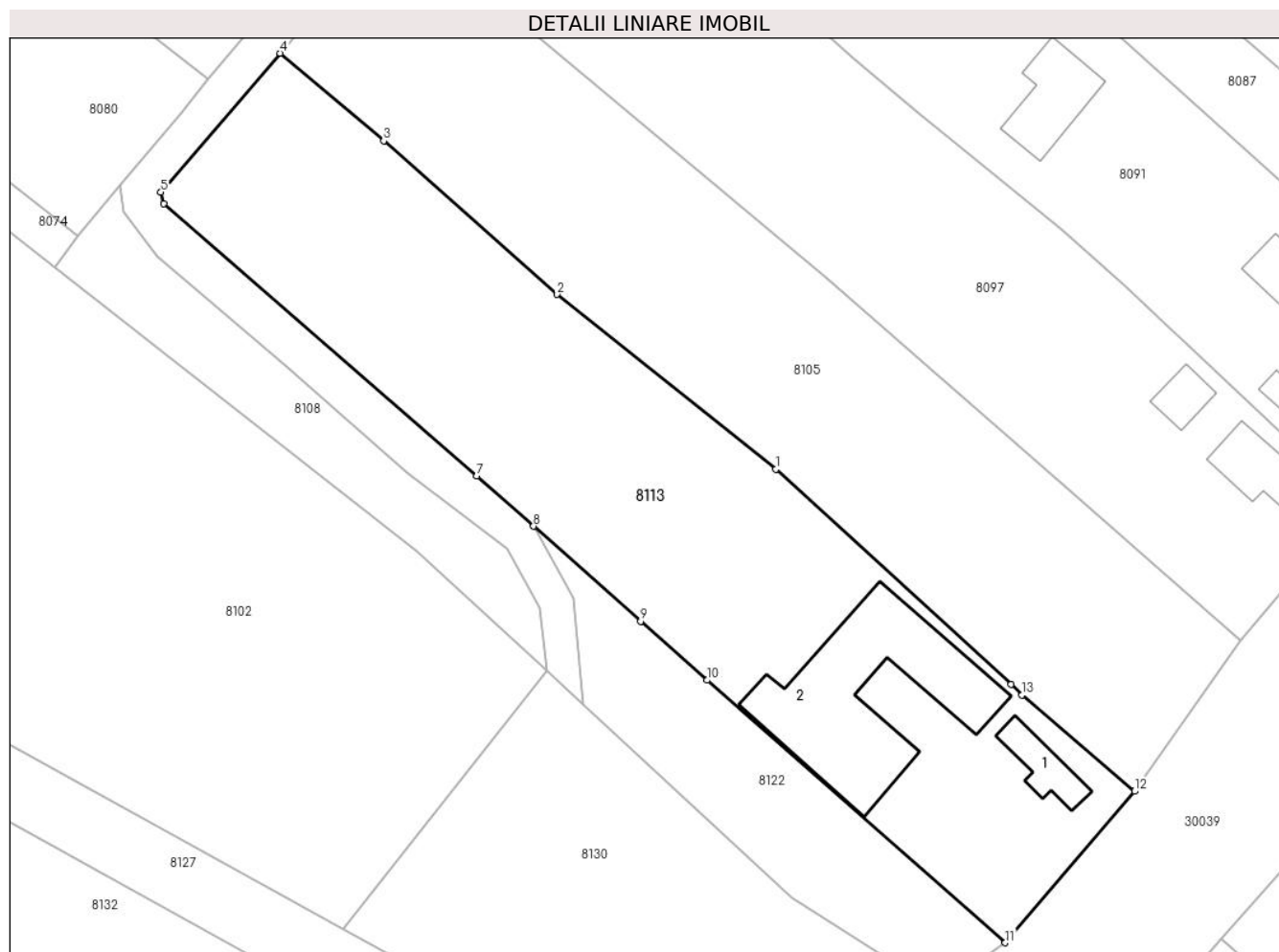
C. Partea III. SARCINI .

Inscrieri privind dezmembramintele dreptului de proprietate, drepturi reale de garanție și sarcini	Referințe
NU SUNT	

Teren

Nr cadastral	Suprafața (mp)*	Observații / Referințe
20610	3.055	

* Suprafața este determinată în planul de proiecție Stereo 70.



Date referitoare la teren

Crt	Categorie folosință	Intravilan	Suprafața (mp)	Tarla	Parcelă	Nr. topo	Observații / Referințe
1	curți constructii	DA	1.335	68	Cc 3, A4	-	
2	arabil	DA	1.720	68	Cc 3, A4	-	

Date referitoare la construcții

Crt	Număr	Destinație construcție	Supraf. (mp)	Situație juridică	Observații / Referințe
A1.1	20610-C1	construcții de locuințe	46	Cu acte	Nr. niveluri:1; S. construita la sol:46 mp; S. construita desfasurata:46 mp; Cladire de locuit, regim inaltime P
A1.2	20610-C2	construcții anexa	347	Cu acte	Nr. niveluri:1; S. construita la sol:347 mp; S. construita desfasurata:347 mp; Cladire anexa, regim inaltime P

Lungime Segmente

1) Valorile lungimilor segmentelor sunt obținute din proiecție în plan.

Punct început	X / Y	Punct sfârșit	X / Y	Lungime segment (** (m)
1	573.813,943 374.886,777	2	573.788,221 374.907,269	32.887

Punct început	X / Y	Punct sfârșit	X / Y	Lungime segment (** (m)
2	573.788,221 374.907,269	3	573.767,856 374.925,31	27.207
3	573.767,856 374.925,31	4	573.755,672 374.935,6	15.948
4	573.755,672 374.935,6	5	573.741,675 374.919,278	21.502
5	573.741,675 374.919,278	6	573.741,992 374.917,924	1.391
6	573.741,992 374.917,924	7	573.778,775 374.885,981	48.717
7	573.778,775 374.885,981	8	573.785,445 374.880,061	8.918
8	573.785,445 374.880,061	9	573.798,021 374.868,898	16.816
9	573.798,021 374.868,898	10	573.805,816 374.861,98	10.422
10	573.805,816 374.861,98	11	573.840,879 374.831,16	46.683
11	573.840,879 374.831,16	12	573.856,044 374.848,95	23.377
12	573.856,044 374.848,95	13	573.842,852 374.860,253	17.372
13	573.842,852 374.860,253	14	573.841,548 374.861,492	1.799
14	573.841,548 374.861,492	1	573.813,943 374.886,777	37.435

** Lungimile segmentelor sunt determinate în planul de proiecție Stereo 70 și sunt rotunjite la 1 milimetru.

*** Distanța dintre puncte este formată din segmente cumulate ce sunt mai mici decât valoarea 1 milimetru.

**DATE DESPRE IMOBILUL NR. 8114**

Oficiul de Cadastru și Publicitate Imobiliară PRAHOVA
Biroul de Cadastru și Publicitate Imobiliară Ploiești

A. Partea I. Descrierea imobilului

TEREN Necunoscut

Adresa: Loc. Zahanaua, Jud. Prahova

Nr. Crt	Nr cadastral Nr. topografic	Suprafața* (mp)	Observații / Referințe
A1		6.700	Sector cadastral:60 Teren neimprejmuit;

B. Partea II. Proprietari și acte

Inscrieri privitoare la dreptul de proprietate și alte drepturi reale	Referințe
/	
Act Administrativ nr. 21241, din 24/07/1996 emis de CJSDPAT PRAHOVA;	
B1	A1
Intabulare, drept de PROPRIETATE, dobandit prin Reconstituire, cota actuala 1/1, cota initiala 1/1	
1) ANDREI ION PETRE	

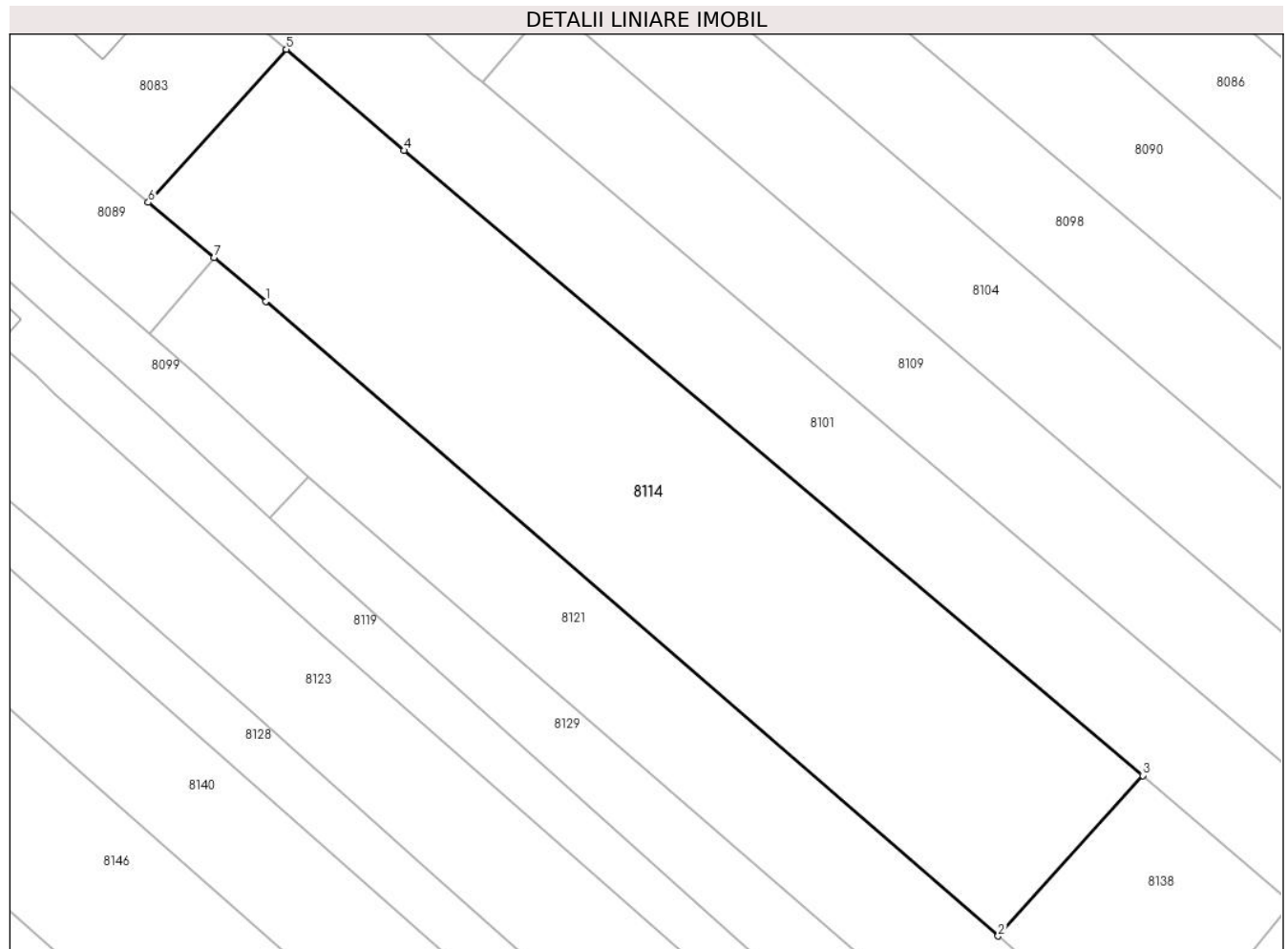
C. Partea III. SARCINI .

Inscrieri privind dezmembramintele dreptului de proprietate, drepturi reale de garanție și sarcini	Referințe
NU SUNT	

Teren

Nr cadastral	Suprafața (mp)*	Observații / Referințe
	6.700	

* Suprafața este determinată în planul de proiecție Stereo 70.



Date referitoare la teren

Crt	Categorie folosință	Intravilan	Suprafața (mp)	Tarla	Parcelă	Nr. topo	Observații / Referințe
1	arabil	DA	903	45	232/9	-	
2	arabil	NU	5.797	45	232/9	-	

Lungime Segmente

1) Valorile lungimilor segmentelor sunt obținute din proiecție în plan.

Punct început	X / Y	Punct sfârșit	X / Y	Lungime segment (** (m))
1	574.054,439 374.911,234	2	574.178,105 374.804,148	163.587
2	574.178,105 374.804,148	3	574.202,508 374.831,224	36.45
3	574.202,508 374.831,224	4	574.077,742 374.936,683	163.365
4	574.077,742 374.936,683	5	574.057,879 374.953,775	26.204

Punct început	X / Y	Punct sfârșit	X / Y	Lungime segment (** (m)
5	574.057,879 374.953,775	6	574.034,59 374.927,935	34.786
6	574.034,59 374.927,935	7	574.045,665 374.918,617	14.473
7	574.045,665 374.918,617	1	574.054,439 374.911,234	11.467

** Lungimile segmentelor sunt determinate în planul de proiecție Stereo 70 și sunt rotunjite la 1 milimetru.

*** Distanța dintre puncte este formată din segmente cumulate ce sunt mai mici decât valoarea 1 milimetru.

**DATE DESPRE IMOBILUL NR. 8115**

Oficiul de Cadastru și Publicitate Imobiliară PRAHOVA
Biroul de Cadastru și Publicitate Imobiliară Ploiești

A. Partea I. Descrierea imobilului

TEREN Intravilan

Nr. CF vechi:960
Nr. cadastral vechi:1299

Adresa: Loc. Zahanaua, Str Principala, Jud. Prahova

Nr. Crt	Nr cadastral Nr. topografic	Suprafața* (mp)	Observații / Referințe
A1	25233	2.046	Sector cadastral:60 Teren neimprejmuit;

Construcții

Crt	Nr cadastral Nr. topografic	Adresa	Observații / Referințe
A1.1		Loc. Zahanaua, Str Principala, Jud. Prahova	Nr. niveluri:1; S. construita la sol:115 mp; S. construita desfasurata:115 mp; Cladire anexa, regim inaltime P

B. Partea II. Proprietari și acte

Inscrieri privitoare la dreptul de proprietate și alte drepturi reale		Referințe
31947 / 14/11/2005		
Act Notarial nr. 7813, din 11/11/2005 emis de BNP.TUDOSE MARIA;		
B1	Intabulare, drept de PROPRIETATEcumparare ca bun comun, dobandit prin Conventie, cota actuala 1/1, cota initiala 1/1 1) PATRASCU LUCIAN 2) PATRASCU ELENA MARCELA <i>OBSERVATII: (provenita din conversia CF 960)</i>	A1
/		
Act Administrativ nr. 14456, din 13/09/2024 emis de PRIMĂRIA COMUNEI TÂRGȘORU VECHI (în baza art. 12, alin. 16 din Legea 7);		
B2	Intabulare, drept de PROPRIETATE, dobandit prin Lege, cota actuala 1/1, cota initiala 1/1 1) PATRASCU LUCIAN 2) PATRASCU ELENA MARCELA	A1.1

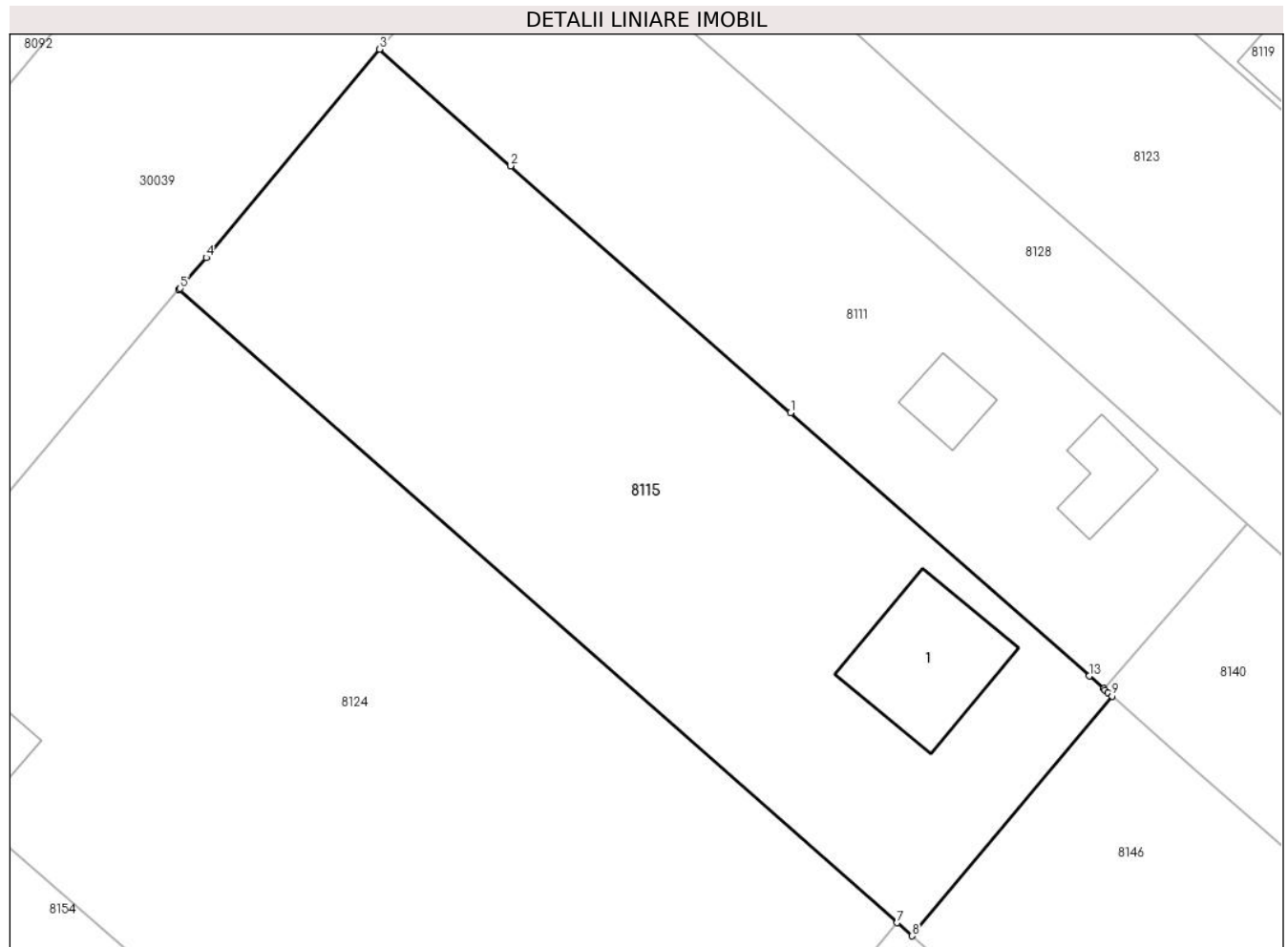
C. Partea III. SARCINI .

Inscrieri privind dezmembramintele dreptului de proprietate, drepturi reale de garanție și sarcini	Referințe
NU SUNT	

Teren

Nr cadastral	Suprafața (mp)*	Observații / Referințe
25233	2.046	

* Suprafața este determinată în planul de proiecție Stereo 70.



Date referitoare la teren

Crt	Categorie folosință	Intra vilan	Suprafața (mp)	Tarla	Parcelă	Nr. topo	Observații / Referințe
1	curți constructii	DA	2.046	45	232/4	-	

Date referitoare la construcții

Crt	Număr	Destinație construcție	Supraf. (mp)	Situație juridică	Observații / Referințe
A1.1		constructii anexa	115	Cu acte	Nr. niveluri:1; S. construita la sol:115 mp; S. construita desfasurata:115 mp; Cladire anexa, regim inaltime P

Lungime Segmente

1) Valorile lungimilor segmentelor sunt obținute din proiecție în plan.

Punct început	X / Y	Punct sfârșit	X / Y	Lungime segment (** (m)
1	573.967,35 374.880,993	2	573.944,435 374.901,19	30.545
2	573.944,435 374.901,19	3	573.933,677 374.910,736	14.383
3	573.933,677 374.910,736	4	573.919,48 374.893,683	22.189

Punct început	X / Y	Punct sfârșit	X / Y	Lungime segment (** (m)
4	573.919,48 374.893,683	5	573.917,341 374.891,15	3.315
5	573.917,341 374.891,15	6	573.917,257 374.891,05	0.131
6	573.917,257 374.891,05	7	573.976,108 374.839,222	78.419
7	573.976,108 374.839,222	8	573.977,323 374.838,152	1.619
8	573.977,323 374.838,152	9	573.993,692 374.857,777	25.556
9	573.993,692 374.857,777	10	573.993,375 374.858,056	0.422
10	573.993,375 374.858,056	11	573.993,144 374.858,26	0.308
11	573.993,144 374.858,26	12	573.993,002 374.858,385	0.189
12	573.993,002 374.858,385	13	573.991,827 374.859,42	1.566
13	573.991,827 374.859,42	1	573.967,35 374.880,993	32.627

** Lungimile segmentelor sunt determinate în planul de proiecție Stereo 70 și sunt rotunjite la 1 milimetru.

*** Distanța dintre puncte este formată din segmente cumulate ce sunt mai mici decât valoarea 1 milimetru.

**DATE DESPRE IMOBILUL NR. 8116**

Oficiul de Cadastru și Publicitate Imobiliară PRAHOVA
Biroul de Cadastru și Publicitate Imobiliară Ploiești

A. Partea I. Descrierea imobilului

TEREN Extravilan

Nr. CF vechi:1274(e:1274)

Nr. cadastral vechi:1751(e:12953)

Adresa: Jud. Prahova

Nr. Crt	Nr cadastral Nr. topografic	Suprafața* (mp)	Observații / Referințe
A1	20141	Din acte: 3.753 Masurata: 3.739	Sector cadastral:56 Teren imprejmuit;

Construcții

Crt	Nr cadastral Nr. topografic	Adresa	Observații / Referințe
A1.1		Jud. Prahova	Nr. niveluri:2; S. construita la sol:134 mp; S. construita desfasurata:268 mp; Cladire de locuit, regim inaltime P+1

B. Partea II. Proprietari și acte

Inscrieri privitoare la dreptul de proprietate și alte drepturi reale		Referințe
73246 / 17/12/2010		
Act Notarial nr. 3773, din 13/08/2010 emis de NP POPESCU VIORICA;		
B4	se noteaza schimbarea numarului cadastral de pe hartie al imobilului din 1751 in numar cadastral electronic 12953	A1
B5	se noteaza modificarea limitei de proprietate conform documentatiei tehnice avizate	A1
5280 / 24/01/2014		
Hotarare Judecatoreasca nr. 7521, din 30/06/2011 emis de JUDECATORIA PLOIESTI;		
B6	Intabulare, drept de PROPRIETATEpartaj, dobandit prin Hotarare Judecatoreasca, cota actuala 1/1, cota initiala 1/1 1) PATRAN GHEORGHE	A1
17999 / 24/02/2016		
Act Normativ nr. 17, din 07/03/2014 emis de Parlamentul Romaniei;		
B7	Imobil aflat sub incidenta art.3 alin.(1) din Legea 17/2014, dobandit prin Lege	A1
/		
Act Administrativ nr. 14456, din 13/09/2024 emis de PRIMĂRIA COMUNEI TÂRGȘORU VECHI (în baza art. 12, alin. 16 din Legea 7);		
B8	Intabulare, drept de PROPRIETATE, dobandit prin Lege, cota actuala 1/1, cota initiala 1/1 1) PATRAN GHEORGHE	A1.1

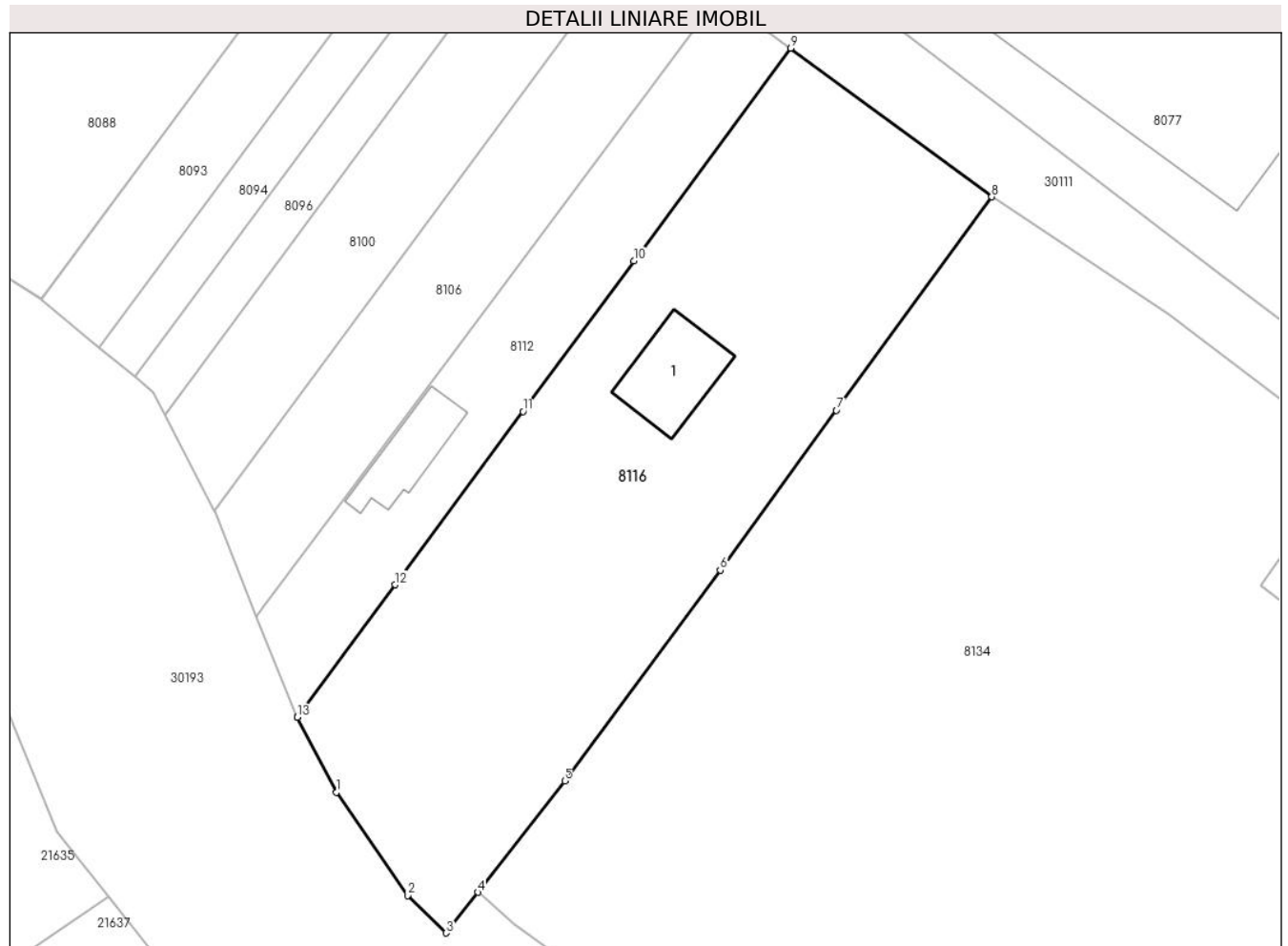
C. Partea III. SARCINI .

Inscrieri privind dezmembramintele dreptului de proprietate, drepturi reale de garanție și sarcini	Referințe
NU SUNT	

Teren

Nr cadastral	Suprafața (mp)*	Observații / Referințe
20141	Din acte: 3.753 Masurata: 3.739	

* Suprafața este determinată în planul de proiecție Stereo 70.



Date referitoare la teren

Crt	Categorie folosință	Intravilan	Suprafața (mp)	Tarla	Parcelă	Nr. topo	Observații / Referințe
1	curți constructii	NU	1.061	47	A 269/22	-	
2	livada	NU	1.115	47	A 269/22	-	
3	ape statatoare	NU	1.562	47	A 269/22	-	

Date referitoare la construcții

Crt	Număr	Destinație construcție	Supraf. (mp)	Situație juridică	Observații / Referințe
A1.1		construcții de locuințe	134	Cu acte	Nr. niveluri:2; S. construita la sol:134 mp; S. construita desfasurata:268 mp; Cladire de locuit, regim inaltime P+1

Lungime Segmente

1) Valorile lungimilor segmentelor sunt obținute din proiecție în plan.

Punct început	X / Y	Punct sfârșit	X / Y	Lungime segment (** (m)
1	573.246,5 374.831,606	2	573.255,707 374.818,225	16.243

Punct început	X / Y	Punct sfârșit	X / Y	Lungime segment (** (m)
2	573.255,707 374.818,225	3	573.260,703 374.813,362	6.972
3	573.260,703 374.813,362	4	573.264,824 374.818,641	6.697
4	573.264,824 374.818,641	5	573.276,102 374.833,09	18.329
5	573.276,102 374.833,09	6	573.296,276 374.860,419	33.969
6	573.296,276 374.860,419	7	573.311,358 374.881,157	25.642
7	573.311,358 374.881,157	8	573.331,502 374.908,855	34.249
8	573.331,502 374.908,855	9	573.305,419 374.928,143	32.44
9	573.305,419 374.928,143	10	573.285,076 374.900,555	34.277
10	573.285,076 374.900,555	11	573.270,679 374.881,032	24.257
11	573.270,679 374.881,032	12	573.254,096 374.858,544	27.941
12	573.254,096 374.858,544	13	573.241,406 374.841,336	21.381
13	573.241,406 374.841,336	14	573.241,407 374.841,333	0.003
14	573.241,407 374.841,333	1	573.246,5 374.831,606	10.98

** Lungimile segmentelor sunt determinate în planul de proiecție Stereo 70 și sunt rotunjite la 1 milimetru.

*** Distanța dintre puncte este formată din segmente cumulate ce sunt mai mici decât valoarea 1 milimetru.

**DATE DESPRE IMOBILUL NR. 8117**

Oficiul de Cadastru și Publicitate Imobiliară PRAHOVA
Biroul de Cadastru și Publicitate Imobiliară Ploiești

A. Partea I. Descrierea imobilului

TEREN Extravilan

Adresa: Jud. Prahova

Nr. Crt	Nr cadastral Nr. topografic	Suprafața* (mp)	Observații / Referințe
A1		16.960	Sector cadastral:60 Teren neimprejmit;

B. Partea II. Proprietari și acte

Inscrieri privitoare la dreptul de proprietate și alte drepturi reale		Referințe
/		
Act Administrativ nr. 68758, din 19/03/1998 emis de CJSDPAT PRAHOVA;		
B1	Intabulare, drept de PROPRIETATE, dobandit prin Reconstituire, cota actuala 1/1, cota initiala 1/1	A1
	1) ȘTEFAN ELENA 2) ȘTEFAN ADRIANA 3) ȘTEFAN ȘTEFAN 4) ȘTEFAN GHERGHINA 5) ȘTEFAN NICULAE 6) ȘTEFAN GHEORGHE	

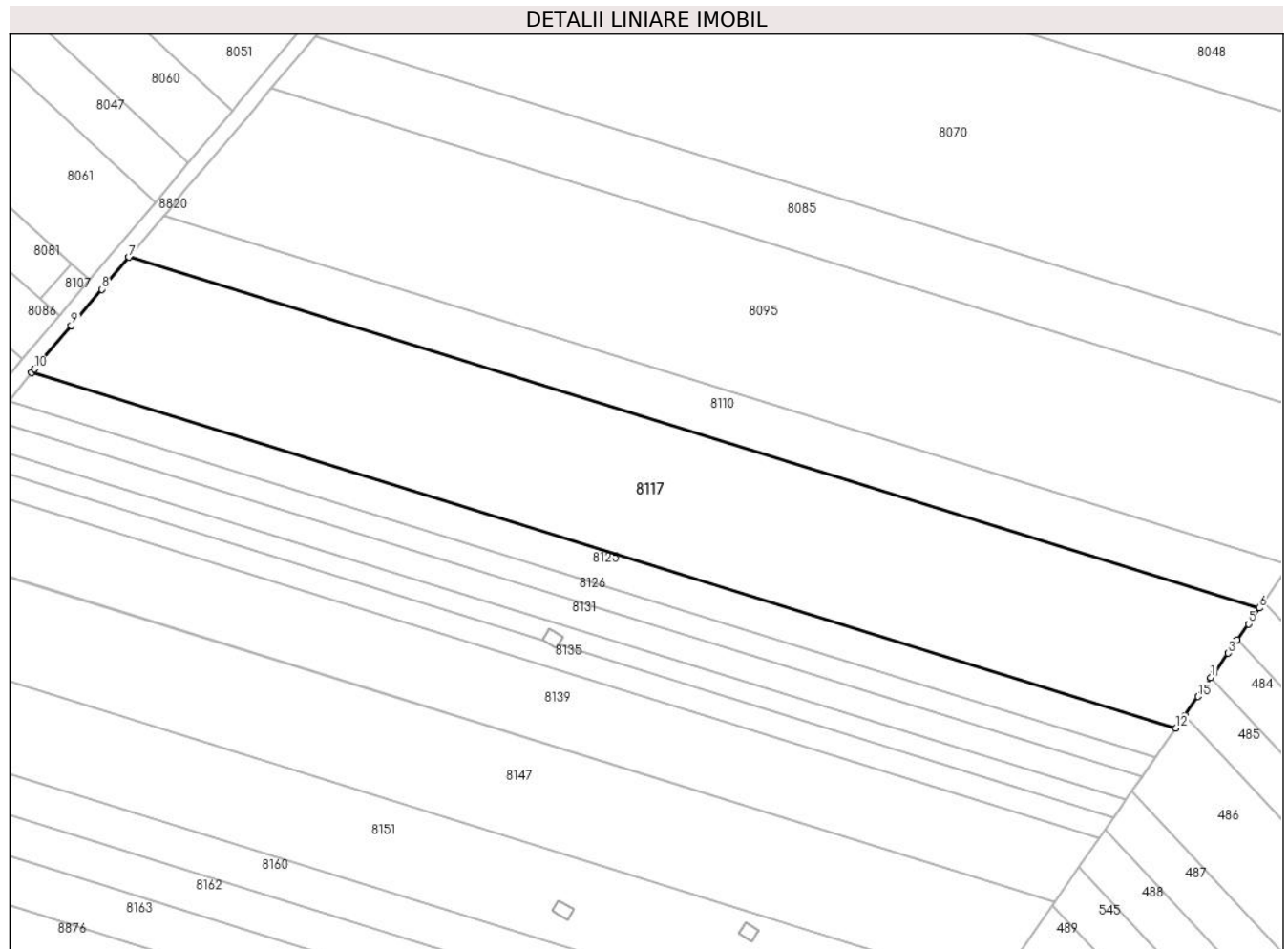
C. Partea III. SARCINI .

Inscrieri privind dezmembramintele dreptului de proprietate, drepturi reale de garanție și sarcini	Referințe
NU SUNT	

Teren

Nr cadastral	Suprafața (mp)*	Observații / Referințe
	16.960	

* Suprafața este determinată în planul de proiecție Stereo 70.



Date referitoare la teren

Crt	Categorie folosință	Intra vilan	Suprafața (mp)	Tarla	Parcelă	Nr. topo	Observații / Referințe
1	arabil	NU	16.960	45	232/71	-	

Lungime Segmente

1) Valorile lungimilor segmentelor sunt obținute din proiecție în plan.

Punct început	X / Y	Punct sfârșit	X / Y	Lungime segment (** (m)
1	574.663,607 374.776,006	2	574.664,656 374.777,511	1.835
2	574.664,656 374.777,511	3	574.669,054 374.783,822	7.692
3	574.669,054 374.783,822	4	574.672,049 374.788,12	5.239
4	574.672,049 374.788,12	5	574.675,588 374.793,199	6.19
5	574.675,588 374.793,199	6	574.679,119 374.798,266	6.176

Punct început	X / Y	Punct sfârșit	X / Y	Lungime segment (** (m)
6	574.679,119 374.798,266	7	574.317,46 374.910,411	378.647
7	574.317,46 374.910,411	8	574.308,801 374.900,158	13.42
8	574.308,801 374.900,158	9	574.298,995 374.888,547	15.198
9	574.298,995 374.888,547	10	574.287,285 374.874,68	18.15
10	574.287,285 374.874,68	11	574.286,295 374.873,469	1.564
11	574.286,295 374.873,469	12	574.652,412 374.759,941	383.315
12	574.652,412 374.759,941	13	574.653,742 374.761,85	2.327
13	574.653,742 374.761,85	14	574.655,183 374.763,918	2.521
14	574.655,183 374.763,918	15	574.659,433 374.770,016	7.433
15	574.659,433 374.770,016	1	574.663,607 374.776,006	7.301

** Lungimile segmentelor sunt determinate în planul de proiecție Stereo 70 și sunt rotunjite la 1 milimetru.

*** Distanța dintre puncte este formată din segmente cumulate ce sunt mai mici decât valoarea 1 milimetru.



DATE DESPRE IMOBILUL NR. 8118

Oficiul de Cadastru și Publicitate Imobiliară PRAHOVA
Biroul de Cadastru și Publicitate Imobiliară Ploiești

A. Partea I. Descrierea imobilului

TEREN Intravilan

Adresa: Loc. Zahanaua, Str Izvoarelor, Jud. Prahova

Nr. Crt	Nr cadastral Nr. topografic	Suprafața* (mp)	Observații / Referințe
A1	26253	2.636	Sector cadastral:57 Teren imprejmuit;

Construcții

Crt	Nr cadastral Nr. topografic	Adresa	Observații / Referințe
A1.5	26253-C5	Loc. Zahanaua, Str Izvoarelor, Jud. Prahova	Nr. niveluri:2; S. construita la sol:292 mp; S. construita desfasurata:553 mp; LOCUINTA (P+M) ; SC DESF. = 553 MP ; SC PARTER = 292 MP ; SC MANSARDA = 261 MP

B. Partea II. Proprietari și acte

Inscrieri privitoare la dreptul de proprietate și alte drepturi reale		Referințe
64135 / 25/08/2014		
Act Notarial nr. 2262, din 21/08/2014 emis de NP MEIROSU MIHAI GABRIEL;		
B1	Se infiinteaza cartea funciara 26253 a imobilului cu numarul cadastral 26253/Târgsoru Vechi, rezultat din alipirea urmatoarelor imobile:~-nr. cad.26079 din cf.26079 care se sisteaza;~-nr.cad.26147 din cf.26147 care se sisteaza;	A1
Act Notarial nr. 432, din 26/02/2014 emis de NP MEIROSU MIHAI GABRIEL;		
B2	Se infiinteaza cartea funciara 26079 a imobilului cu numarul cadastral 26079/Târgsoru Vechi, rezultat din dezmembrarea imobilului cu numarul cadastral 25914 in scris in cartea funciara 25914; <i>OBSERVATII: pozitie transcrisa din CF 26079/Târgsoru Vechi, incheierea nr. 14105din 27-02-2014</i>	A1, A1.5
Act Notarial nr. 1954, din 26/07/2013 emis de NP MEIROSU MIHAI GABRIEL;		
B3	Se infiinteaza cartea funciara 25914 a imobilului cu numarul cadastral 25914/Târgsoru Vechi, rezultat din alipirea urmatoarelor imobile:~-nr. cad.12727 (id electronic 23299) din cf.6848 (id electronic 23299) care se sisteaza;~-nr.cad.12887 (id electronic 23476) din cf.7004 (id electronic 23476) care se sisteaza; <i>OBSERVATII: pozitie transcrisa din CF 26079/Târgsoru Vechi, incheierea nr. 14105din 27-02-2014</i>	A1
Act Administrativ nr. 72957, din 28/10/2013 emis de OCPI PRAHOVA (act administrativ nr. 105/29-08-2011 emis de PRIMARIA TG VECHI; act administrativ nr. 24/24-09-2013 emis de PRIMARIA TG VECHI;);		
B4	se noteaza actualizarea informatiilor cadastrale conform documentatiei tehnice avizate <i>OBSERVATII: pozitie transcrisa din CF 26079/Târgsoru Vechi/Târgsoru Vechi, incheierea nr. 14105din 27-02-2014</i>	A1, A1.5
Act Notarial nr. 1954, din 26/07/2013 emis de NP MEIROSU MIHAI GABRIEL;		
B5	Se infiinteaza cartea funciara 25914 a imobilului cu numarul cadastral 25914/Târgsoru Vechi, rezultat din alipirea urmatoarelor imobile:~-nr. cad.12727 (id electronic 23299) din cf.6848 (id electronic 23299) care se sisteaza;~-nr.cad.12887 (id electronic 23476) din cf.7004 (id electronic 23476) care se sisteaza; <i>OBSERVATII: pozitie transcrisa din CF 26147/Târgsoru Vechi, incheierea nr. 30896din 23-04-2014</i>	A1
Act Administrativ nr. 72957, din 28/10/2013 emis de OCPI PRAHOVA (act administrativ nr. 105/29-08-2011 emis de PRIMARIA TG VECHI; act administrativ nr. 24/24-09-2013 emis de PRIMARIA TG VECHI;);		
B6	se noteaza actualizarea informatiilor cadastrale conform documentatiei tehnice avizate <i>OBSERVATII: pozitie transcrisa din CF 26147/Târgsoru Vechi, incheierea nr. 30896din 23-04-2014</i>	A1
Act Administrativ nr. 4335, din 30/04/2014 emis de PRIMARIA TIRGSORU VECHI;		
B9	se noteaza adresa actuala a imobilului ,respectiv :comuna TargSORU Vechi,sat Zahanaua ,strada Izvoarelor,nr.6' ,judetul Prahova <i>OBSERVATII: pozitie transcrisa din CF 26079/Târgsoru Vechi, incheierea nr. 33664din 06-05-2014</i>	A1, A1.5
Act Administrativ nr. 888, din 01/07/2014 emis de OCPI PRAHOVA;		
B10	se noteaza din oficiu propunerea de comasare a imobilului <i>OBSERVATII: pozitie transcrisa din CF 26079/Târgsoru Vechi/Târgsoru Vechi, incheierea nr. 50206din 02-07-</i>	A1, A1.5

Inscrieri privitoare la dreptul de proprietate și alte drepturi reale		Referințe
2014		
B11	se noteaza din oficiu propunerea de alipire a imobilului	A1
OBSERVATII: pozitie transcrisa din CF 26147/Târgsor Vechi, incheierea nr. 50210din 02-07-2014		
89880 / 30/05/2023		
Act Notarial nr. 2029, din 30/05/2023 emis de NP Tudose Maria;		
B17	Intabulare, drept de PROPRIETATEcumparare, dobandit prin Conventie, cota actuala 1/1, cota initiala 1/1 1) FORTASTES SRL , CIF:31349214	A1
B18	Intabulare, drept de PROPRIETATEcumparare, dobandit prin Conventie, cota actuala 1/1, cota initiala 1/1 1) FORTASTES SRL , CIF:31349214	A1.5
Act Administrativ nr. INVESTPLUS_144798, din 09/05/2023 emis de FNGCIMM SA IFN;		
B19	se noteaza interdictia de instrainare pe o perioada de 5 ani de la data dobandirii imobilului si interdictia de grevare cu alte sarcini pe toata durata finantarii 1) STATUL ROMAN REPREZENTAT PRIN MINISTERUL FINANTELOR PUBLICE , CIF:14367083 2) CEC BANK SA , CIF:361897	A1, A1.5
Act Notarial nr. 3279, din 18/07/2018 emis de NP Tudose Maria;		
B20	se noteaza dreptul de servitute de trecere (auto si pietonala) in favoarea imobilului inscris in prezenta carte funciara (fond dominant) asupra imobilului cu numar cadastral 26144, inscris in cartea funciara nr. 26144 a localitatii Targsor Vechi (fond aservit)	A1

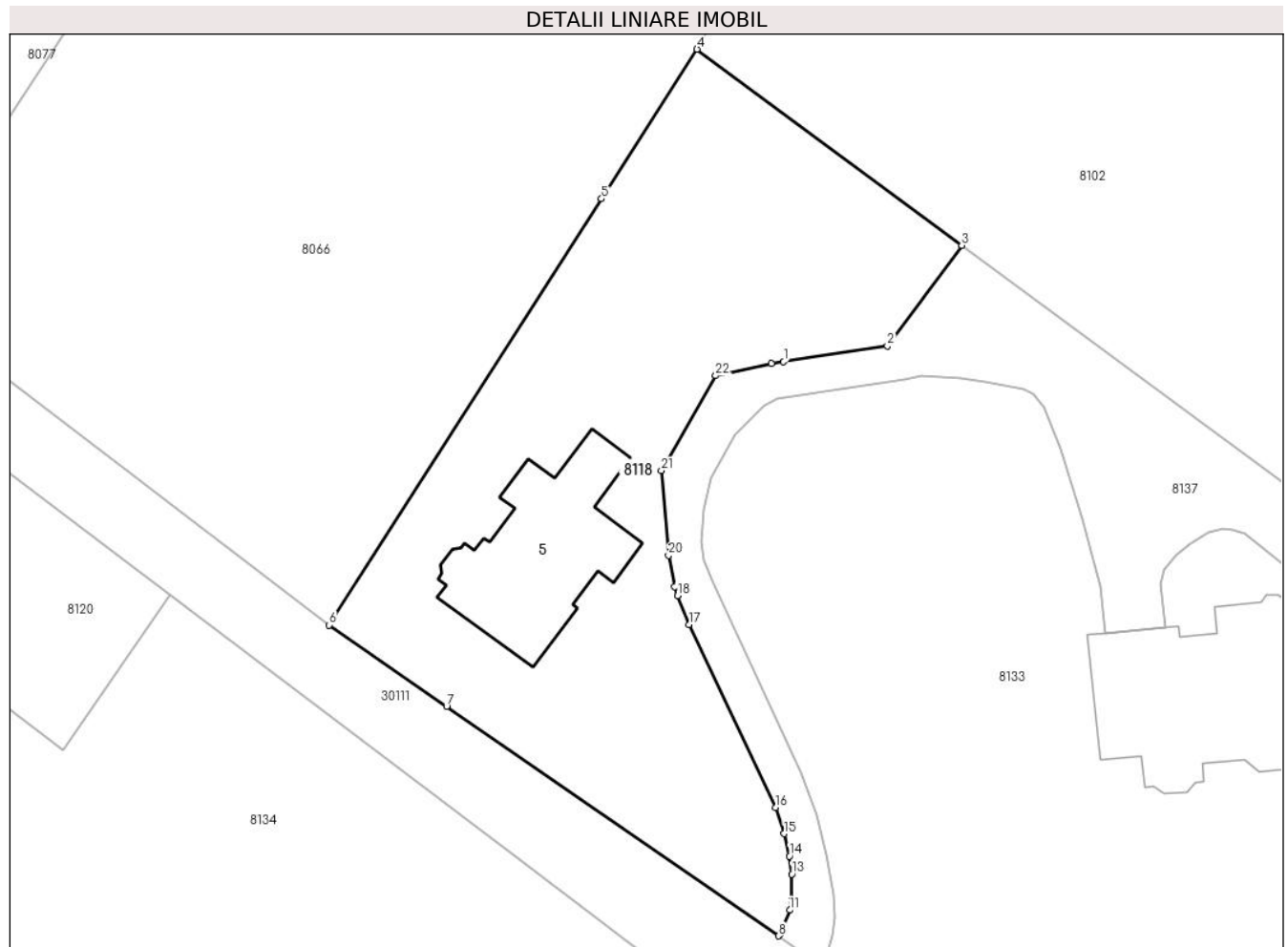
C. Partea III. SARCINI

Inscrieri privind dezmembramintele dreptului de proprietate, drepturi reale de garanție și sarcini		Referințe
89880 / 30/05/2023		
Act Administrativ nr. INVESTPLUS_144798, din 09/05/2023 emis de FNGCIMM SA IFN;		
C9	Intabulare, drept de IPOTECA, Valoare:5000000 LEIproportional cu procentul de garantare 1) STATUL ROMAN REPREZENTAT PRIN MINISTERUL FINANTELOR PUBLICE , CIF:14367083 2) CEC BANK SA , CIF:361897	A1, A1.5

Teren

Nr cadastral	Suprafața (mp)*	Observații / Referințe
26253	2.636	

* Suprafața este determinată în planul de proiecție Stereo 70.



Date referitoare la teren

Crt	Categorie folosință	Intra vilan	Suprafața (mp)	Tarla	Parcelă	Nr. topo	Observații / Referințe
1	curți constructii	DA	1.858	44	229 ; 229/1 ; 229/38/1 ; 229/38/2	-	
2	drum	DA	86	44	229 ; 229/1 ; 229/38/1 ; 229/38/2	-	
3	ape statatoare	DA	692	44	229 ; 229/1 ; 229/38/1 ; 229/38/2	-	

Date referitoare la construcții

Crt	Număr	Destinație construcție	Supraf. (mp)	Situație juridică	Observații / Referințe
A1.5	26253-C5	construcții de locuințe	292	Cu acte	Nr. niveluri:2; S. construita la sol:292 mp; S. construita desfasurata:553 mp; LOCUINTA (P+M) ; SC DESF. = 553 MP ; SC PARTER = 292 MP ; SC MANSARDA = 261 MP

Lungime Segmente

1) Valorile lungimilor segmentelor sunt obținute din proiecție în plan.

Punct început	X / Y	Punct sfârșit	X / Y	Lungime segment (** (m)
1	573.484,411 374.872,466	2	573.495,9 374.874,215	11.621
3	573.504,137 374.885,344	4	573.474,838 374.907,029	36.451
5	573.464,25 374.890,474	6	573.434,1 374.843,336	55.955
7	573.447,105 374.834,343	8	573.483,838 374.808,939	44.662
9	573.483,997 374.809,169	10	573.483,997 374.809,17	0.001
11	573.485,107 374.811,798	12	573.485,355 374.812,86	1.091
13	573.485,328 374.815,774	14	573.485,059 374.817,764	2.008
15	573.484,474 374.820,239	16	573.483,499 374.823,134	3.055
17	573.473,971 374.843,382	18	573.472,655 374.846,589	3.467
19	573.472,338 374.847,548	20	573.471,685 374.851,022	3.535
21	573.470,885 374.860,403	22	573.476,896 374.870,915	12.109
23	573.483,077 374.872,262	1	573.484,411 374.872,466	1.35

Punct început	X / Y	Punct sfârșit	X / Y	Lungime segment (** (m)
2	573.495,9 374.874,215	3	573.504,137 374.885,344	13.846
4	573.474,838 374.907,029	5	573.464,25 374.890,474	19.651
6	573.434,1 374.843,336	7	573.447,105 374.834,343	15.812
8	573.483,838 374.808,939	9	573.483,997 374.809,169	0.28
10	573.483,997 374.809,17	11	573.485,107 374.811,798	2.853
12	573.485,355 374.812,86	13	573.485,328 374.815,774	2.914
14	573.485,059 374.817,764	15	573.484,474 374.820,239	2.543
16	573.483,499 374.823,134	17	573.473,971 374.843,382	22.378
18	573.472,655 374.846,589	19	573.472,338 374.847,548	1.01
20	573.471,685 374.851,022	21	573.470,885 374.860,403	9.415
22	573.476,896 374.870,915	23	573.483,077 374.872,262	6.326

** Lungimile segmentelor sunt determinate în planul de proiecție Stereo 70 și sunt rotunjite la 1 milimetru.

*** Distanța dintre puncte este formată din segmente cumulate ce sunt mai mici decât valoarea 1 milimetru.

**DATE DESPRE IMOBILUL NR. 8119**

Oficiul de Cadastru și Publicitate Imobiliară PRAHOVA
Biroul de Cadastru și Publicitate Imobiliară Ploiești

A. Partea I. Descrierea imobilului

TEREN Necunoscut

Adresa: Loc. Zahanaua, Str Principala, Jud. Prahova

Nr. Crt	Nr cadastral Nr. topografic	Suprafața* (mp)	Observații / Referințe
A1	23967	Din acte: 2.452 Masurata: 2.436	Sector cadastral:60 Teren neimpregmuit;

Construcții

Crt	Nr cadastral Nr. topografic	Adresa	Observații / Referințe
A1.2		Loc. Zahanaua, Str Principala, Jud. Prahova	Nr. niveluri:1; S. construita la sol:40 mp; S. construita desfasurata:40 mp; Cladire anexa, regim inaltime P

B. Partea II. Proprietari și acte

Inscrieri privitoare la dreptul de proprietate și alte drepturi reale		Referințe
72544 / 05/12/2011		
Act Notarial nr. 5741, din 02/12/2011 emis de NP TUDOSE MARIA;		
B2	Intabulare, drept de PROPRIETATE cumparare ca bun comun, dobandit prin Conventie, cota actuala 1/1, cota initiala 1/1 1) MARINESCU NICOLAE 2) MARINESCU FLOAREA	A1
18343 / 24/02/2016		
Act Normativ nr. 17, din 07/03/2014 emis de Parlamentul Romaniei;		
B3	Imobil aflat sub incidenta art.3 alin.(1) din Legea 17/2014, dobandit prin Lege	A1
/		
Act Administrativ nr. 14456, din 13/09/2024 emis de PRIMĂRIA COMUNEI TÂRGȘORU VECHI (în baza art. 12, alin. 16 din Legea 7);		
B4	Intabulare, drept de PROPRIETATE, dobandit prin Lege, cota actuala 1/1, cota initiala 1/1 1) MARINESCU NICOLAE 2) MARINESCU FLOAREA	A1.2

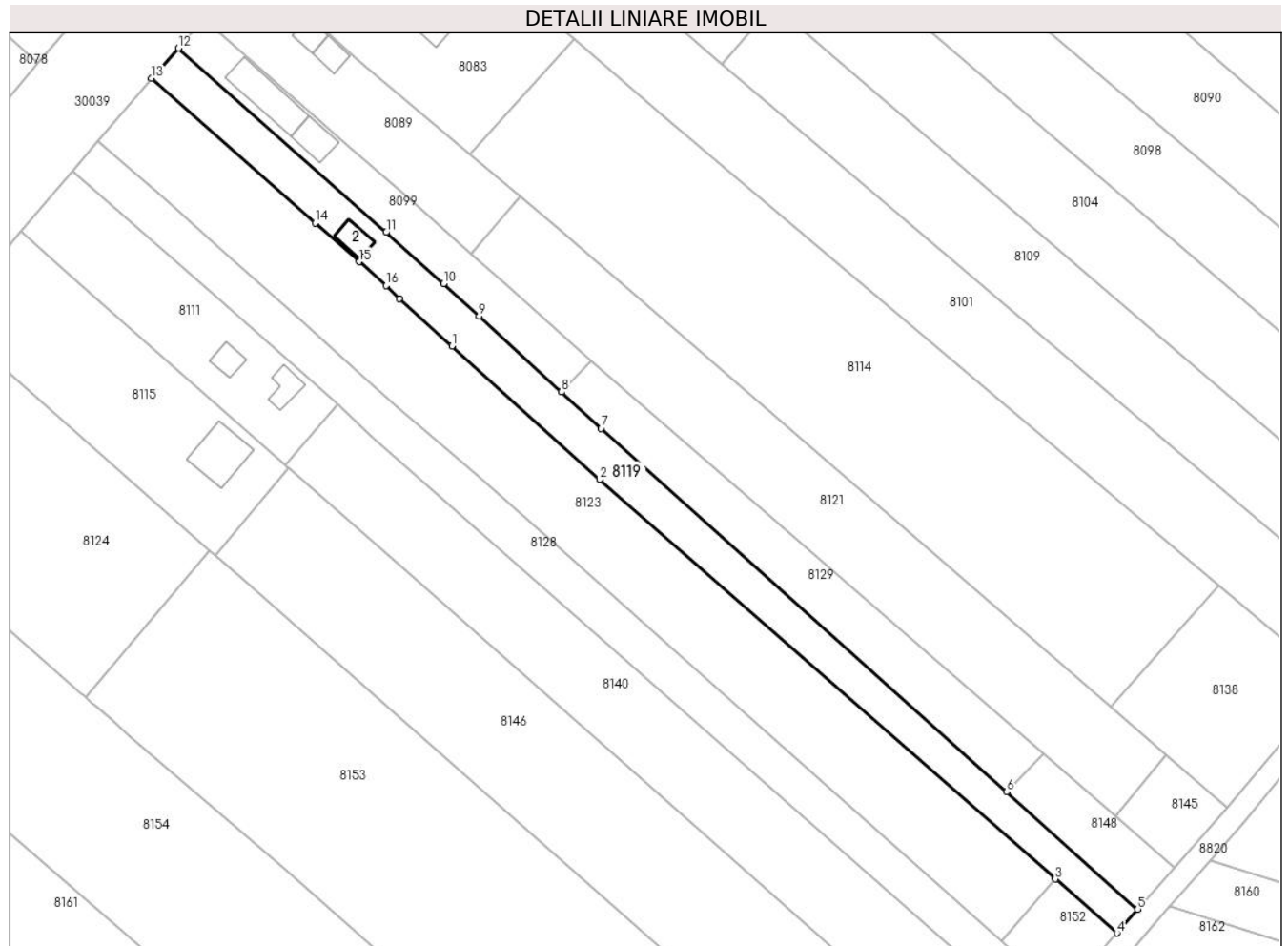
C. Partea III. SARCINI .

Inscrieri privind dezmembramintele dreptului de proprietate, drepturi reale de garanție și sarcini	Referințe
NU SUNT	

Teren

Nr cadastral	Suprafața (mp)*	Observații / Referințe
23967	Din acte: 2.452 Masurata: 2.436	

* Suprafața este determinată în planul de proiecție Stereo 70.



Date referitoare la teren

Crt	Categorie folosință	Intra vilan	Suprafața (mp)	Tarla	Parcelă	Nr. topo	Observații / Referințe
1	curți constructii	DA	560	45	A 232/7/1	-	
2	arabil	DA	254	45	A 232/7/1	-	
3	arabil	NU	1.622	45	A 232/7/1	-	

Date referitoare la construcții

Crt	Număr	Destinație construcție	Supraf. (mp)	Situație juridică	Observații / Referințe
A1.2		construcții anexa	40	Cu acte	Nr. niveluri:1; S. construita la sol:40 mp; S. construita desfasurata:40 mp; Cladire anexa, regim inaltime P

Lungime Segmente

1) Valorile lungimilor segmentelor sunt obținute din proiecție în plan.

Punct început	X / Y	Punct sfârșit	X / Y	Lungime segment (** (m)
1	574.030,434 374.885,018	2	574.063,536 374.855,119	44.606

Punct început	X / Y	Punct sfârșit	X / Y	Lungime segment (** (m)
2	574.063,536 374.855,119	3	574.165,755 374.765,507	135.938
3	574.165,755 374.765,507	4	574.179,55 374.753,414	18.345
4	574.179,55 374.753,414	5	574.184,234 374.758,756	7.105
5	574.184,234 374.758,756	6	574.154,846 374.785,094	39.463
6	574.154,846 374.785,094	7	574.063,907 374.866,594	122.115
7	574.063,907 374.866,594	8	574.055,044 374.874,728	12.03
8	574.055,044 374.874,728	9	574.036,552 374.891,699	25.099
9	574.036,552 374.891,699	10	574.028,566 374.899,028	10.839
10	574.028,566 374.899,028	11	574.015,648 374.910,491	17.271
11	574.015,648 374.910,491	12	573.969,118 374.951,781	62.209
12	573.969,118 374.951,781	13	573.963,012 374.945,0	9.125
13	573.963,012 374.945,0	14	573.999,762 374.912,629	48.974
14	573.999,762 374.912,629	15	574.009,637 374.903,902	13.179
15	574.009,637 374.903,902	16	574.015,682 374.898,574	8.058
16	574.015,682 374.898,574	17	574.018,676 374.895,637	4.194
17	574.018,676 374.895,637	1	574.030,434 374.885,018	15.843

** Lungimile segmentelor sunt determinate în planul de proiecție Stereo 70 și sunt rotunjite la 1 milimetru.

*** Distanța dintre puncte este formată din segmente cumulate ce sunt mai mici decât valoarea 1 milimetru.

**DATE DESPRE IMOBILUL NR. 8120**

Oficiul de Cadastru și Publicitate Imobiliară PRAHOVA
Biroul de Cadastru și Publicitate Imobiliară Ploiești

A. Partea I. Descrierea imobilului

TEREN Intravilan

Adresa: Loc. Zahanaua, Jud. Prahova, Tarla 47, parcela A269/24

Nr. Crt	Nr cadastral Nr. topografic	Suprafața* (mp)	Observații / Referințe
A1	29830	1.000	Sector cadastral:56 Teren imprejmuit;

B. Partea II. Proprietari și acte

Inscrieri privitoare la dreptul de proprietate și alte drepturi reale		Referințe
41142 / 23/03/2022		
Act Notarial nr. 1235, din 23/03/2022 emis de NP Dragan Nicoleta;		
B3	Intabulare, drept de PROPRIETATE cumparare ca bun comun, dobandit prin Conventie, cota actuala 1/1, cota initiala 1/1 1) IONESCU VALERIU-EUGEN 2) IONESCU VALENTINA	A1

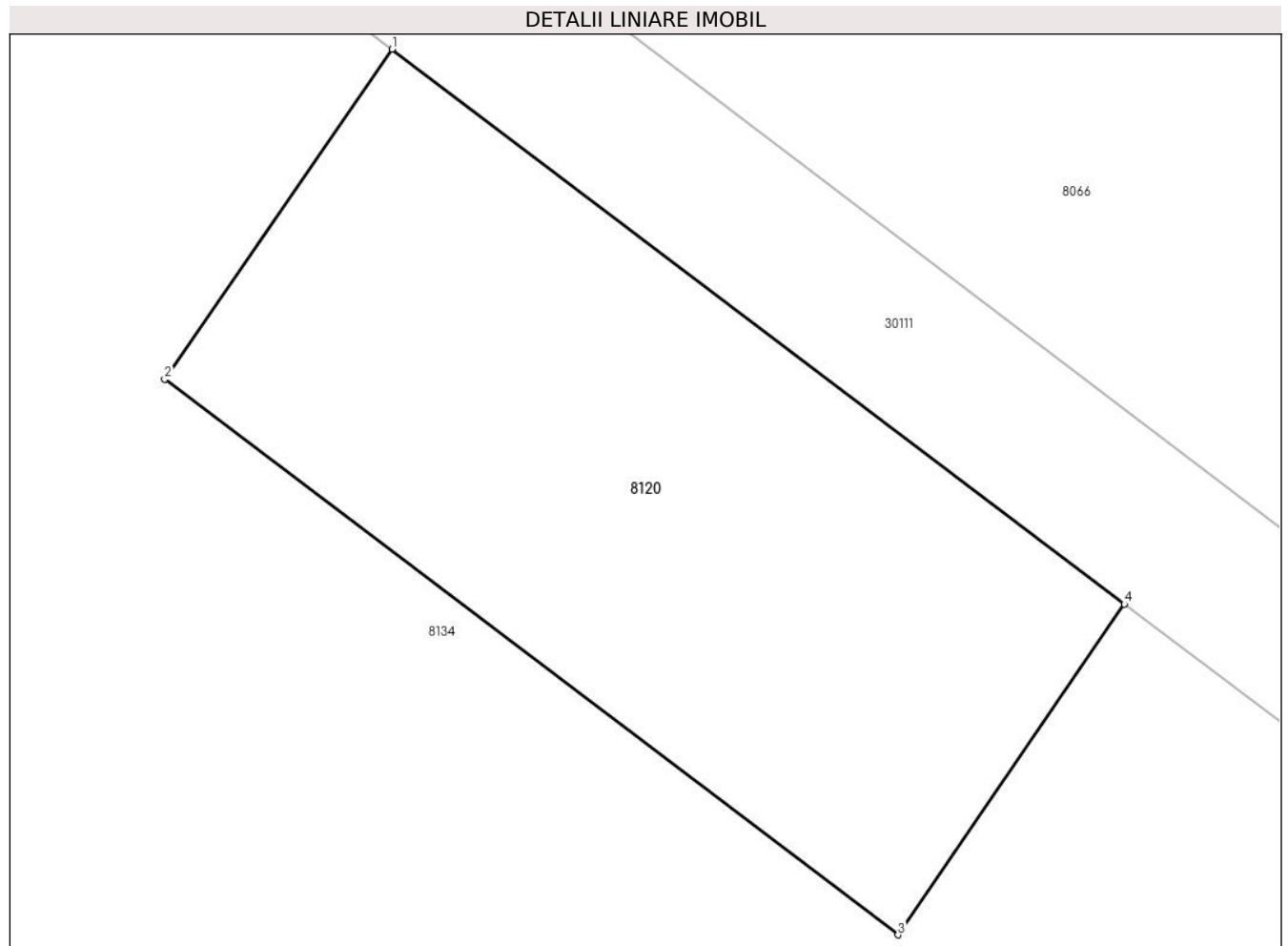
C. Partea III. SARCINI .

Inscrieri privind dezmembramintele dreptului de proprietate, drepturi reale de garanție și sarcini	Referințe
NU SUNT	

Teren

Nr cadastral	Suprafața (mp)*	Observații / Referințe
29830	1.000	

* Suprafața este determinată în planul de proiecție Stereo 70.



Date referitoare la teren

Crt	Categorie folosință	Intra vilan	Suprafața (mp)	Tarla	Parcelă	Nr. topo	Observații / Referințe
1	arabil	DA	1.000	47	269/24	-	

Lungime Segmente

1) Valorile lungimilor segmentelor sunt obținute din proiecție în plan.

Punct început	X / Y	Punct sfârșit	X / Y	Lungime segment (** (m)
1	573.378,228 374.875,575	2	573.366,369 374.858,377	20.89
2	573.366,369 374.858,377	3	573.404,618 374.829,433	47.966
3	573.404,618 374.829,433	4	573.416,425 374.846,671	20.894
4	573.416,425 374.846,671	1	573.378,228 374.875,575	47.9

** Lungimile segmentelor sunt determinate în planul de proiecție Stereo 70 și sunt rotunjite la 1 milimetru.

***** Distanţa dintre puncte este formată din segmente cumulate ce sunt mai mici decât valoarea 1 milimetru.**

**DATE DESPRE IMOBILUL NR. 8121**

Oficiul de Cadastru și Publicitate Imobiliară PRAHOVA
Biroul de Cadastru și Publicitate Imobiliară Ploiești

A. Partea I. Descrierea imobilului

TEREN Necunoscut

Adresa: Loc. Zahanaua, Jud. Prahova

Nr. Crt	Nr cadastral Nr. topografic	Suprafața* (mp)	Observații / Referințe
A1		3.374	Sector cadastral:60 Teren neimprejmuit;

B. Partea II. Proprietari și acte

Inscrieri privitoare la dreptul de proprietate și alte drepturi reale	Referințe
/	
Act Administrativ nr. 21262, din 18/11/1999 emis de CJSDPAT PRAHOVA;	
B1	A1
Intabulare, drept de PROPRIETATE, dobandit prin Reconstituire, cota actuala 1/1, cota initiala 1/1	
1) NICOLAE FL IOANA	

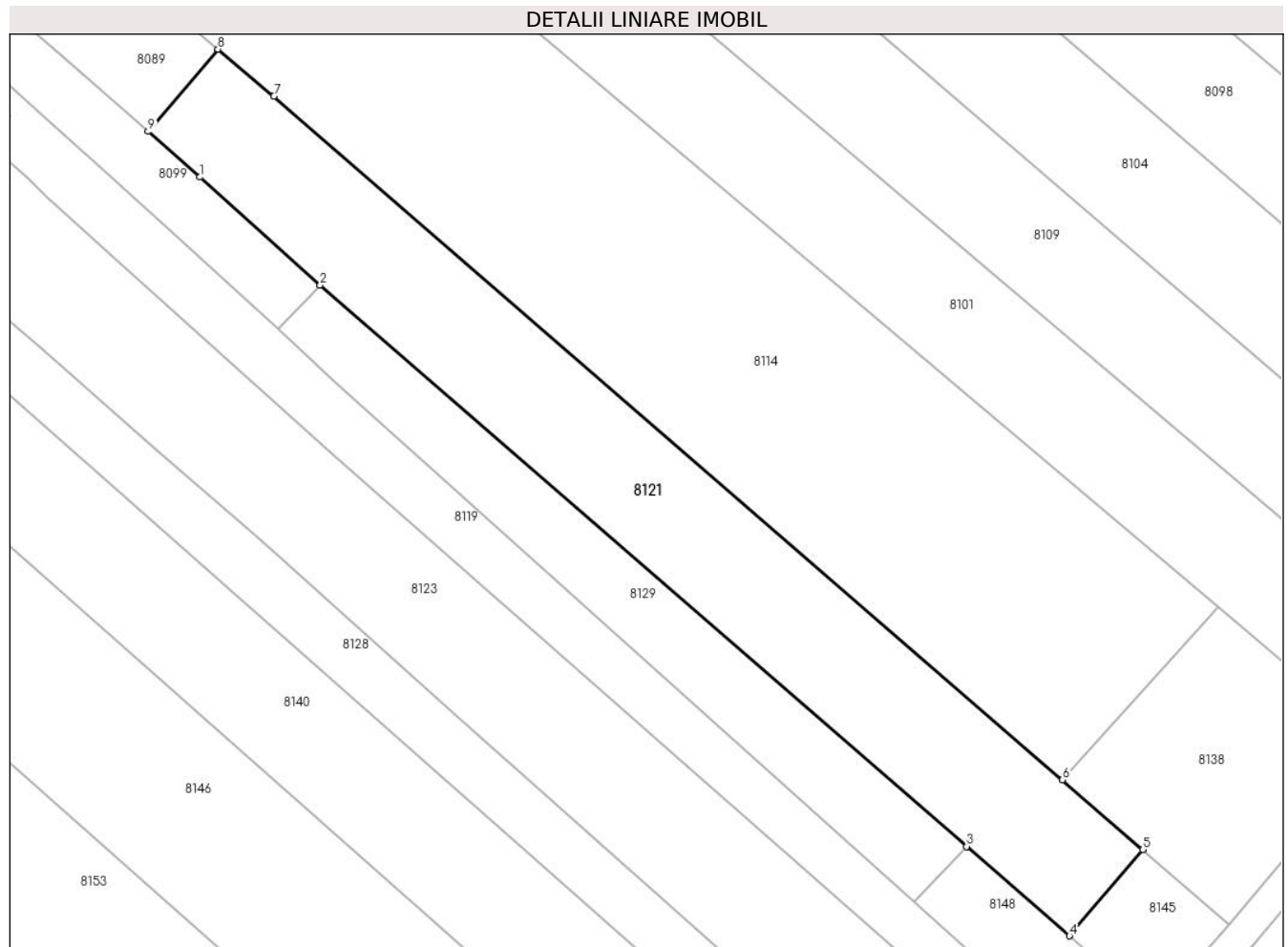
C. Partea III. SARCINI .

Inscrieri privind dezmembramintele dreptului de proprietate, drepturi reale de garanție și sarcini	Referințe
NU SUNT	

Teren

Nr cadastral	Suprafața (mp)*	Observații / Referințe
	3.374	

* Suprafața este determinată în planul de proiecție Stereo 70.



Date referitoare la teren

Crt	Categorie folosință	Intravilan	Suprafața (mp)	Tarla	Parcelă	Nr. topo	Observații / Referințe
1	arabil	DA	190	45	232/8	-	
2	arabil	NU	3.184	45	232/8	-	

Lungime Segmente

1) Valorile lungimilor segmentelor sunt obținute din proiecție în plan.

Punct început	X / Y	Punct sfârșit	X / Y	Lungime segment (** (m)
1	574.042,855 374.898,584	2	574.061,693 374.881,682	25.309
2	574.061,693 374.881,682	3	574.163,076 374.793,701	134.235
3	574.163,076 374.793,701	4	574.179,214 374.779,695	21.368
4	574.179,214 374.779,695	5	574.190,71 374.793,232	17.76

Punct început	X / Y	Punct sfârșit	X / Y	Lungime segment (** (m)
5	574.190,71 374.793,232	6	574.178,105 374.804,148	16.675
6	574.178,105 374.804,148	7	574.054,439 374.911,234	163.587
7	574.054,439 374.911,234	8	574.045,665 374.918,617	11.467
8	574.045,665 374.918,617	9	574.034,722 374.905,732	16.905
9	574.034,722 374.905,732	1	574.042,855 374.898,584	10.828

** Lungimile segmentelor sunt determinate în planul de proiecție Stereo 70 și sunt rotunjite la 1 milimetru.

*** Distanța dintre puncte este formată din segmente cumulate ce sunt mai mici decât valoarea 1 milimetru.

**DATE DESPRE IMOBILUL NR. 8122**

Oficiul de Cadastru și Publicitate Imobiliară PRAHOVA
Biroul de Cadastru și Publicitate Imobiliară Ploiești

A. Partea I. Descrierea imobilului

TEREN Intravilan

Adresa: Loc. Zahanaua, Jud. Prahova

Nr. Crt	Nr cadastral Nr. topografic	Suprafața* (mp)	Observații / Referințe
A1		720	Sector cadastral:57 Teren neimprejmut;

B. Partea II. Proprietari și acte

Inscrieri privitoare la dreptul de proprietate și alte drepturi reale		Referințe
/		
Act Normativ nr. 7, din 13/03/1996 emis de PARLAMENTUL ROMANIEI;		
B1	Inscrierea posesiei, drept de PROPRIETATE, dobandit prin Lege, cota actuala 1/1, cota initiala 1/1 1) NEIDENTIFICAT NEIDENTIFICAT	A1
Act Normativ nr. 7, din 13/03/1996 emis de PARLAMENTUL ROMANIEI (Art. 13);		
B2	Se noteaza mentiunea de proprietar neidentificat.	A1

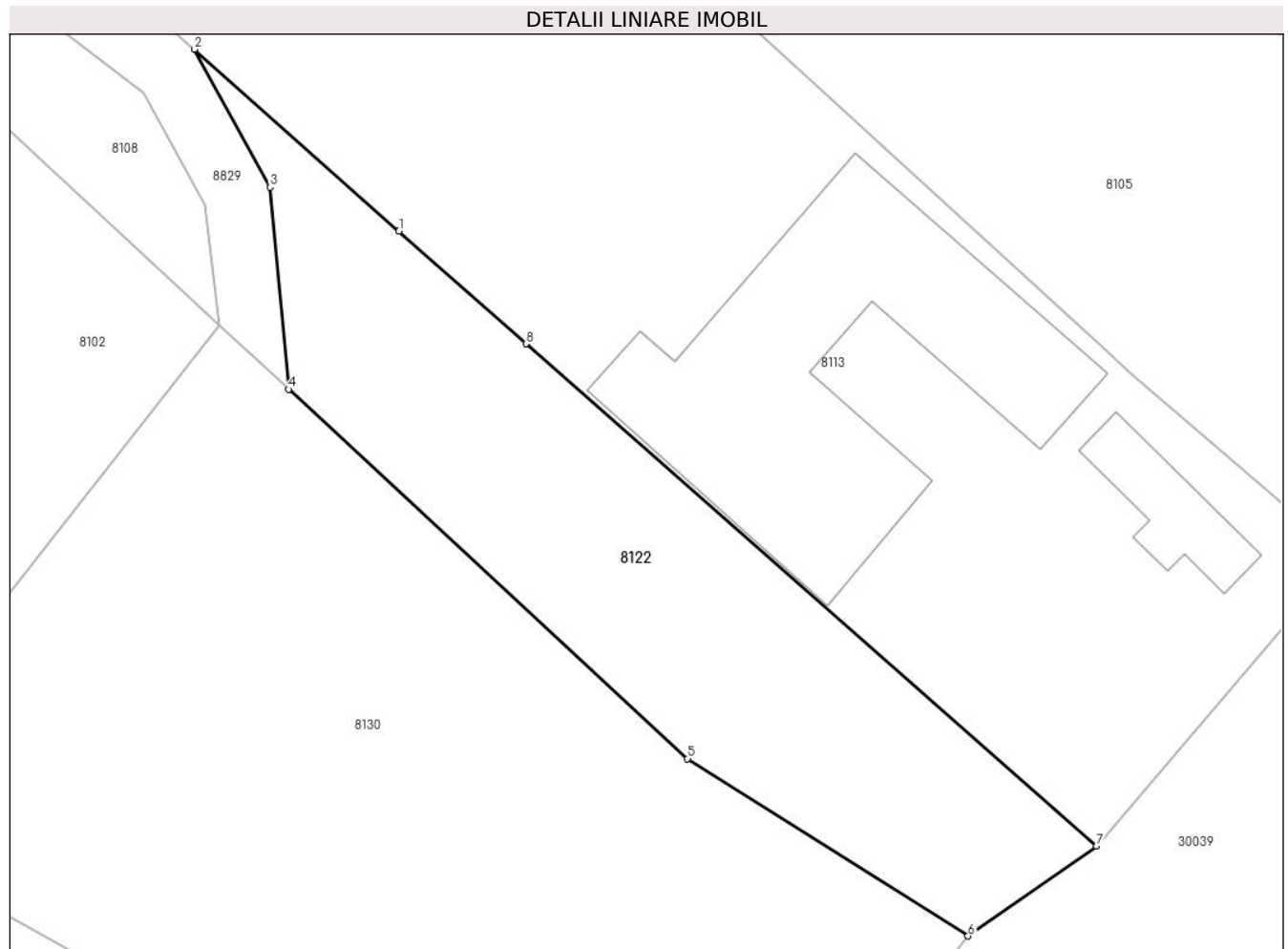
C. Partea III. SARCINI .

Inscrieri privind dezmembramintele dreptului de proprietate, drepturi reale de garanție și sarcini	Referințe
NU SUNT	

Teren

Nr cadastral	Suprafața (mp)*	Observații / Referințe
	720	

* Suprafața este determinată în planul de proiecție Stereo 70.



Date referitoare la teren

Crt	Categorie folosință	Intravilan	Suprafața (mp)	Tarla	Parcelă	Nr. topo	Observații / Referințe
1	neproductiv	DA	720	68	-	-	

Lungime Segmente

1) Valorile lungimilor segmentelor sunt obținute din proiecție în plan.

Punct început	X / Y	Punct sfârșit	X / Y	Lungime segment (** (m)
1	573.798,021 374.868,898	2	573.785,445 374.880,061	16.816
2	573.785,445 374.880,061	3	573.790,087 374.871,595	9.655
3	573.790,087 374.871,595	4	573.791,233 374.859,186	12.462
4	573.791,233 374.859,186	5	573.815,736 374.836,516	33.382
5	573.815,736 374.836,516	6	573.832,97 374.825,634	20.382

Punct început	X / Y	Punct sfârșit	X / Y	Lungime segment (** (m)
6	573.832,97 374.825,634	7	573.840,879 374.831,16	9.648
7	573.840,879 374.831,16	8	573.805,816 374.861,98	46.683
8	573.805,816 374.861,98	1	573.798,021 374.868,898	10.422

** Lungimile segmentelor sunt determinate în planul de proiecție Stereo 70 și sunt rotunjite la 1 milimetru.

*** Distanța dintre puncte este formată din segmente cumulate ce sunt mai mici decât valoarea 1 milimetru.

**DATE DESPRE IMOBILUL NR. 8123**

Oficiul de Cadastru și Publicitate Imobiliară PRAHOVA
Biroul de Cadastru și Publicitate Imobiliară Ploiești

A. Partea I. Descrierea imobilului

TEREN Necunoscut

Nr. CF vechi:5506

Nr. cadastral vechi:11832

Adresa: Loc. Zahanaua, Str Principala, Jud. Prahova

Nr. Crt	Nr cadastral Nr. topografic	Suprafața* (mp)	Observații / Referințe
A1	22380	Din acte: 4.900 Masurata: 4.901	Sector cadastral:60 Teren neimprejmuț;

B. Partea II. Proprietari și acte

Inscrieri privitoare la dreptul de proprietate și alte drepturi reale		Referințe
67785 / 10/11/2011		
Act Administrativ nr. 66621, din 07/11/2011 emis de OCPI PRAHOVA;		
B4	se noteaza repositionarea imobilului	A1
18215 / 24/02/2016		
Act Normativ nr. 17, din 07/03/2014 emis de Parlamentul Romaniei;		
B5	Imobil aflat sub incidenta art.3 alin.(1) din Legea 17/2014	A1
74699 / 07/06/2021		
Act Notarial nr. 1195, din 04/06/2021 emis de NP Dan Oliviu Vasilica;		
B6	Intabulare, drept de PROPRIETATE donatie asupra terenului in suprafata de 3532 mp indiviz din 4901 mp, dobandit prin Conventie, cota actuala 3532/4901, cota initiala 3532/4901	A1
	1) MORARU DORINEL GEORGIAN 2) MORARU PETRONELA-ALINA	
B7	Intabulare, drept de PROPRIETATE cumparare ca bun comun asupra terenului in suprafata de 1369 mp indiviz din 4901 mp, dobandit prin Conventie, cota actuala 1369/4901, cota initiala 1369/4901	A1
	1) MORARU DORINEL GEORGIAN 2) MORARU PETRONELA-ALINA	

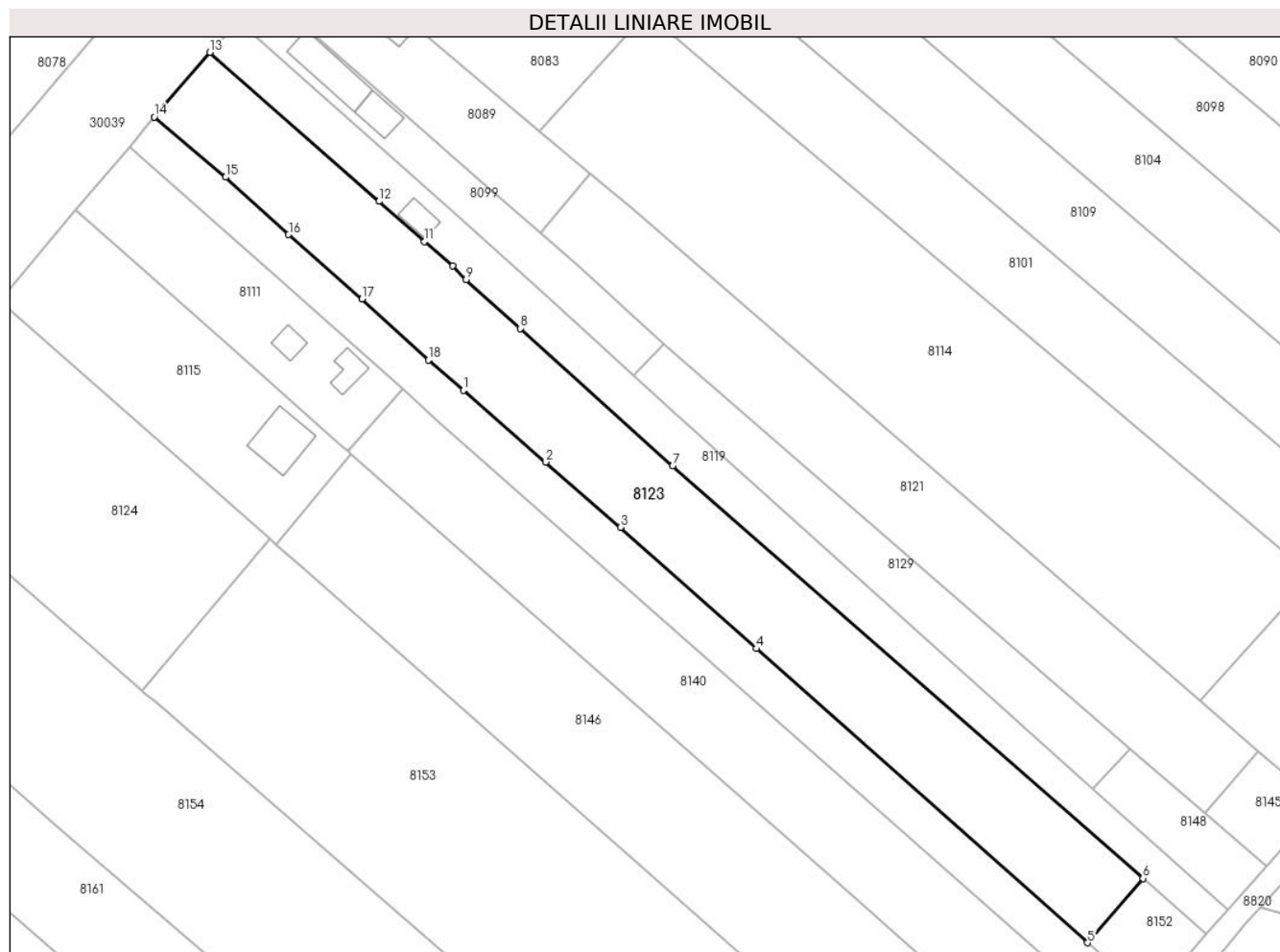
C. Partea III. SARCINI .

Inscrieri privind dezmembramintele dreptului de proprietate, drepturi reale de garanție și sarcini	Referințe
NU SUNT	

Teren

Nr cadastral	Suprafața (mp)*	Observații / Referințe
22380	Din acte: 4.900 Masurata: 4.901	

* Suprafața este determinată în planul de proiecție Stereo 70.



Date referitoare la teren

Crt	Categorie folosință	Intravilan	Suprafața (mp)	Tarla	Parcelă	Nr. topo	Observații / Referințe
1	arabil	DA	1.651	45	A 232/5/1	-	
2	arabil	NU	3.250	45	A 232/5/1	-	

Lungime Segmente

1) Valorile lungimilor segmentelor sunt obținute din proiecție în plan.

Punct început	X / Y	Punct sfârșit	X / Y	Lungime segment (** (m)
1	574.018,11 374.871,559	2	574.035,957 374.855,989	23.684
2	574.035,957 374.855,989	3	574.052,232 374.841,788	21.6
3	574.052,232 374.841,788	4	574.081,706 374.815,449	39.528
4	574.081,706 374.815,449	5	574.153,702 374.751,534	96.273

Punct început	X / Y	Punct sfârșit	X / Y	Lungime segment (** (m)
5	574.153,702 374.751,534	6	574.165,755 374.765,507	18.453
6	574.165,755 374.765,507	7	574.063,536 374.855,119	135.938
7	574.063,536 374.855,119	8	574.030,434 374.885,018	44.606
8	574.030,434 374.885,018	9	574.018,676 374.895,637	15.843
9	574.018,676 374.895,637	10	574.015,682 374.898,574	4.194
10	574.015,682 374.898,574	11	574.009,637 374.903,902	8.058
11	574.009,637 374.903,902	12	573.999,762 374.912,629	13.179
12	573.999,762 374.912,629	13	573.963,012 374.945,0	48.974
13	573.963,012 374.945,0	14	573.950,923 374.930,986	18.508
14	573.950,923 374.930,986	15	573.966,408 374.917,88	20.287
15	573.966,408 374.917,88	16	573.980,097 374.905,388	18.532
16	573.980,097 374.905,388	17	573.996,042 374.891,44	21.185
17	573.996,042 374.891,44	18	574.010,457 374.878,183	19.584
18	574.010,457 374.878,183	1	574.018,11 374.871,559	10.122

** Lungimile segmentelor sunt determinate în planul de proiecție Stereo 70 și sunt rotunjite la 1 milimetru.

*** Distanța dintre puncte este formată din segmente cumulate ce sunt mai mici decât valoarea 1 milimetru.

**DATE DESPRE IMOBILUL NR. 8124**

Oficiul de Cadastru și Publicitate Imobiliară PRAHOVA
Biroul de Cadastru și Publicitate Imobiliară Ploiești

A. Partea I. Descrierea imobilului

TEREN Intravilan

Nr. CF vechi:863(e:863)

Nr. cadastral vechi:1297

Adresa: Loc. Zahanaua, Str Principala, Jud. Prahova

Nr. Crt	Nr cadastral Nr. topografic	Suprafața* (mp)	Observații / Referințe
A1	21233	Din acte: 3.451 Masurata: 3.399	Sector cadastral:60 Teren neimprejmuit;

Construcții

Crt	Nr cadastral Nr. topografic	Adresa	Observații / Referințe
A1.1		Loc. Zahanaua, Str Principala, Jud. Prahova	Nr. niveluri:1; S. construita la sol:45 mp; S. construita desfasurata:45 mp; Cladire anexa, regim inaltime P

B. Partea II. Proprietari și acte

Inscrieri privitoare la dreptul de proprietate și alte drepturi reale		Referințe
19802 / 18/01/2005		
Act Notarial nr. 4627/2005, din 30/12/1899 emis de NP MEIROSU M;		
B1	Intabulare, drept de PROPRIETATEcumparare ca bun comun, dobandit prin Conventie, cota actuala 1/1, cota initiala 1/1 1) RADU CATALIN 2) RADU STELIANA	A1
/		
Act Administrativ nr. 14456, din 13/09/2024 emis de PRIMĂRIA COMUNEI TÂRGȘORU VECHI (în baza art. 12, alin. 16 din Legea 7);		
B2	Intabulare, drept de PROPRIETATE, dobandit prin Lege, cota actuala 1/1, cota initiala 1/1 1) RADU CATALIN 2) RADU STELIANA	A1.1

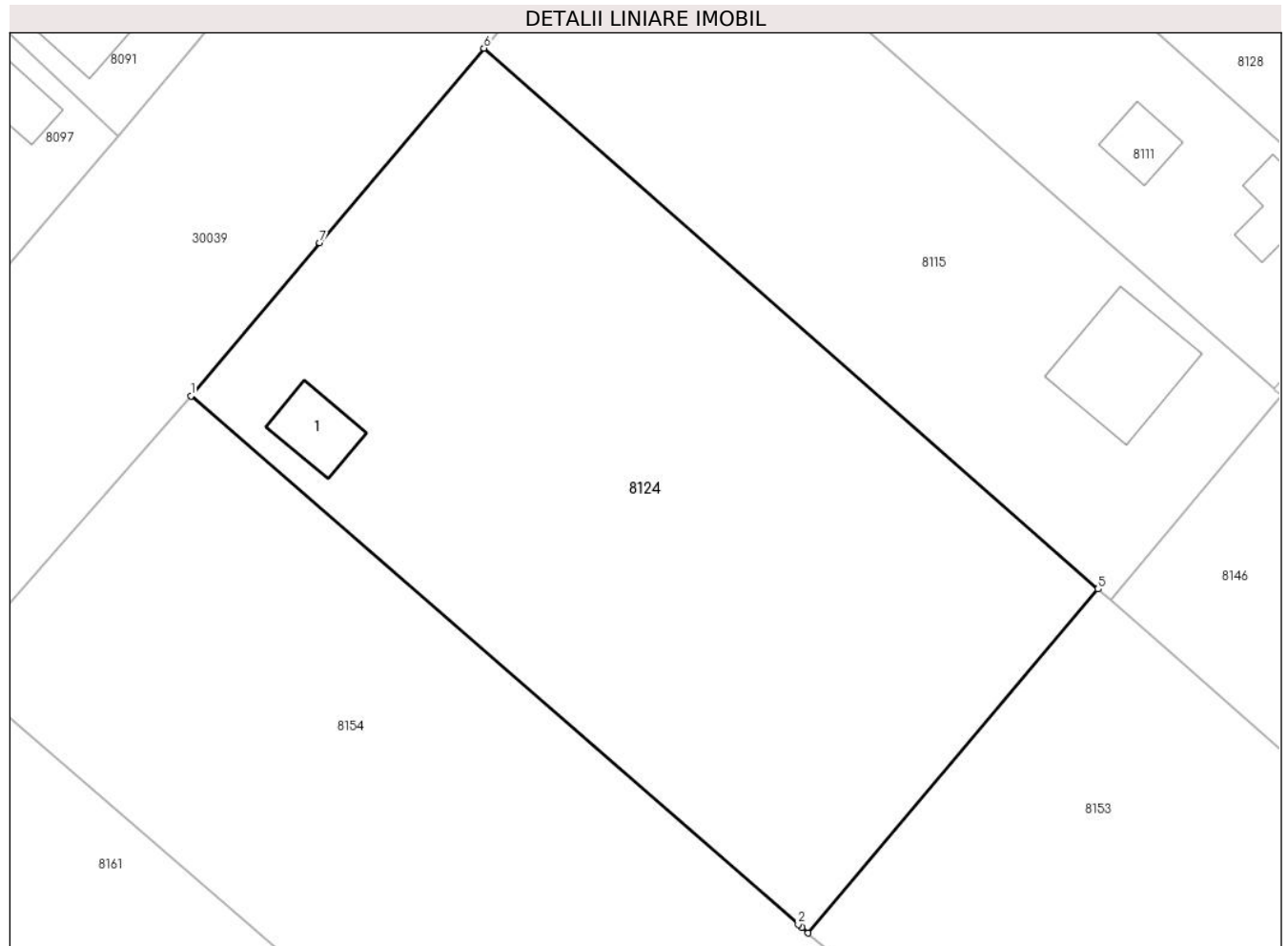
C. Partea III. SARCINI

Inscrieri privind dezmembramintele dreptului de proprietate, drepturi reale de garanție și sarcini		Referințe
13026 / 27/02/2008		
Act Notarial nr. 1301, din 10/05/2007 emis de NP PUSCASU ION;		
C1	- se noteaza contractul de comodat aut nr 1301/10.05.2007 de NP Puscasu Ion	A1
31044 / 08/05/2008		
Act Notarial nr. 1408, din 21/04/2008 emis de NP PUSCASU ION;		
C2	se noteaza contractul de comodat aut nr 1408/21.04.2008 NP PUSCASU ION in favoarea S.C. 'NAVONA TRANS ' S.R.L.	A1

Teren

Nr cadastral	Suprafața (mp)*	Observații / Referințe
21233	Din acte: 3.451 Masurata: 3.399	

* Suprafața este determinată în planul de proiecție Stereo 70.



Date referitoare la teren

Crt	Categorie folosință	Intra vilan	Suprafața (mp)	Tarla	Parcelă	Nr. topo	Observații / Referințe
1	curți constructii	DA	3.399	45	323/4	-	

Date referitoare la construcții

Crt	Număr	Destinație construcție	Supraf. (mp)	Situație juridică	Observații / Referințe
A1.1		constructii anexa	45	Cu acte	Nr. niveluri:1; S. construita la sol:45 mp; S. construita desfasurata:45 mp; Cladire anexa, regim inaltime P

Lungime Segmente

1) Valorile lungimilor segmentelor sunt obținute din proiecție în plan.

Punct început	X / Y	Punct sfârșit	X / Y	Lungime segment (** (m)
1	573.889,165 374.857,733	2	573.947,368 374.807,08	77.158
2	573.947,368 374.807,08	3	573.947,733 374.806,763	0.483
3	573.947,733 374.806,763	4	573.948,314 374.806,257	0.77

Punct început	X / Y	Punct sfârșit	X / Y	Lungime segment (** (m)
4	573.948,314 374.806,257	5	573.976,108 374.839,222	43.118
5	573.976,108 374.839,222	6	573.917,257 374.891,05	78.419
6	573.917,257 374.891,05	7	573.901,512 374.872,404	24.404
7	573.901,512 374.872,404	1	573.889,165 374.857,733	19.175

** Lungimile segmentelor sunt determinate în planul de proiecție Stereo 70 și sunt rotunjite la 1 milimetru.

*** Distanța dintre puncte este formată din segmente cumulate ce sunt mai mici decât valoarea 1 milimetru.

**DATE DESPRE IMOBILUL NR. 8125**

Oficiul de Cadastru și Publicitate Imobiliară PRAHOVA
Biroul de Cadastru și Publicitate Imobiliară Ploiești

A. Partea I. Descrierea imobilului

TEREN Extravilan

Adresa: Jud. Prahova

Nr. Crt	Nr cadastral Nr. topografic	Suprafața* (mp)	Observații / Referințe
A1		4.150	Sector cadastral:60 Teren neimprejmuit;

B. Partea II. Proprietari și acte

Inscrieri privitoare la dreptul de proprietate și alte drepturi reale	Referințe
/	
Act Administrativ nr. 76509, din 29/04/1998 emis de CJSDPAT PRAHOVA;	
B1	A1
Intabulare, drept de PROPRIETATE, dobandit prin Reconstituire, cota actuala 1/1, cota initiala 1/1	
1) IANCU IOANA	

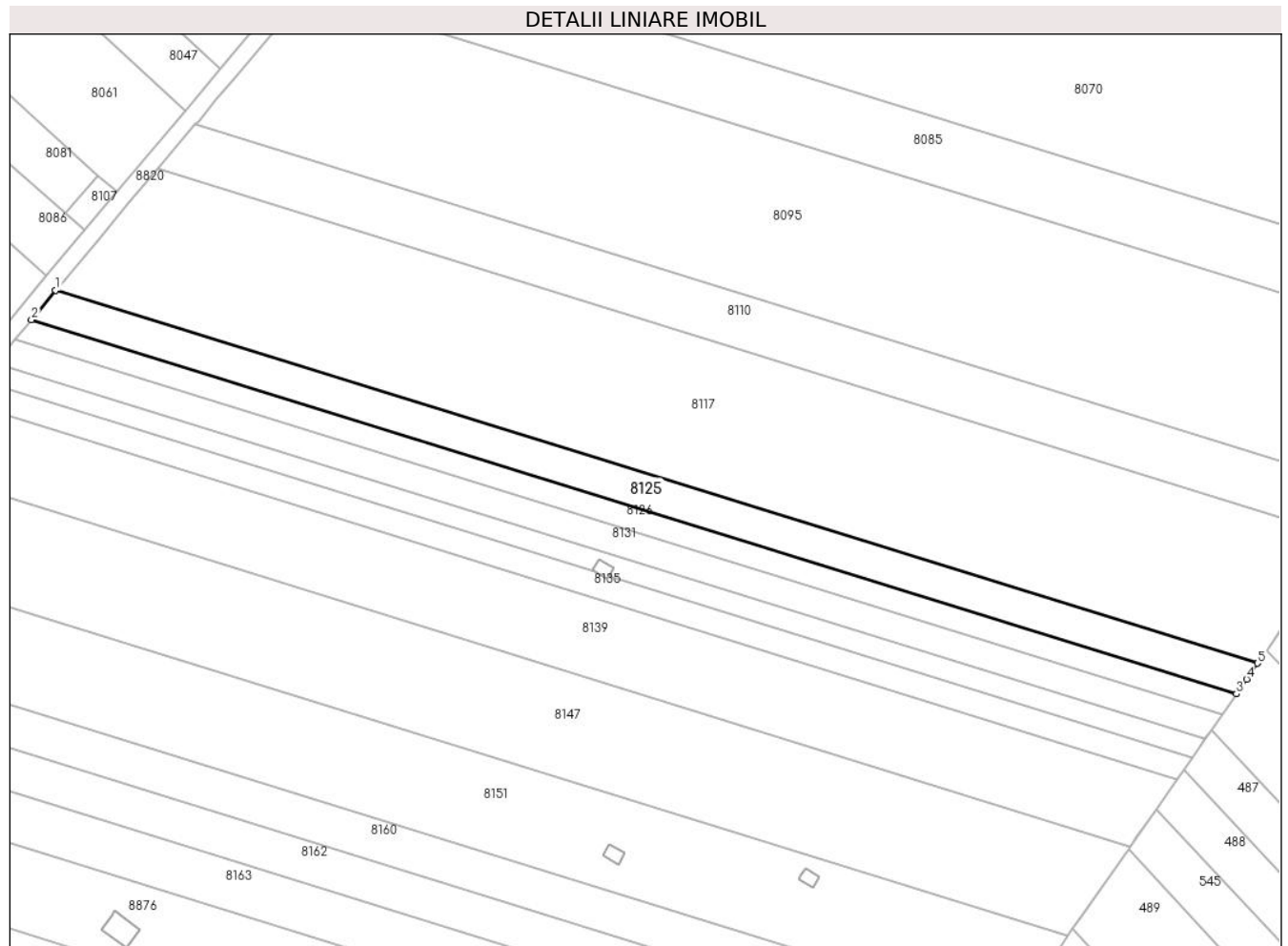
C. Partea III. SARCINI .

Inscrieri privind dezmembramintele dreptului de proprietate, drepturi reale de garanție și sarcini	Referințe
NU SUNT	

Teren

Nr cadastral	Suprafața (mp)*	Observații / Referințe
	4.150	

* Suprafața este determinată în planul de proiecție Stereo 70.



Date referitoare la teren

Crt	Categorie folosință	Intra vilan	Suprafața (mp)	Tarla	Parcelă	Nr. topo	Observații / Referințe
1	arabil	NU	4.150	45	232/72	-	

Lungime Segmente

1) Valorile lungimilor segmentelor sunt obținute din proiecție în plan.

Punct început	X / Y	Punct sfârșit	X / Y	Lungime segment (** (m)
1	574.286,295 374.873,469	2	574.278,918 374.864,435	11.663
2	574.278,918 374.864,435	3	574.645,923 374.750,632	384.244
3	574.645,923 374.750,632	4	574.649,054 374.755,124	5.476
4	574.649,054 374.755,124	5	574.652,412 374.759,941	5.872
5	574.652,412 374.759,941	1	574.286,295 374.873,469	383.315

**** Lungimile segmentelor sunt determinate în planul de proiecție Stereo 70 și sunt rotunjite la 1 milimetru.**

***** Distanța dintre puncte este formată din segmente cumulate ce sunt mai mici decât valoarea 1 milimetru.**

**DATE DESPRE IMOBILUL NR. 8126**

Oficiul de Cadastru și Publicitate Imobiliară PRAHOVA
Biroul de Cadastru și Publicitate Imobiliară Ploiești

A. Partea I. Descrierea imobilului

TEREN Extravilan

Adresa: Jud. Prahova

Nr. Crt	Nr cadastral Nr. topografic	Suprafața* (mp)	Observații / Referințe
A1		2.800	Sector cadastral:60 Teren neimprejmuit;

B. Partea II. Proprietari și acte

Inscrieri privitoare la dreptul de proprietate și alte drepturi reale	Referințe
/	
Act Administrativ nr. 76572, din 25/06/2002 emis de CJSDPAT PRAHOVA;	
B1	A1
Intabulare, drept de PROPRIETATE, dobandit prin Reconstituire, cota actuala 1/1, cota initiala 1/1	
1) BUCUR PARASCHIVA AURELIA	

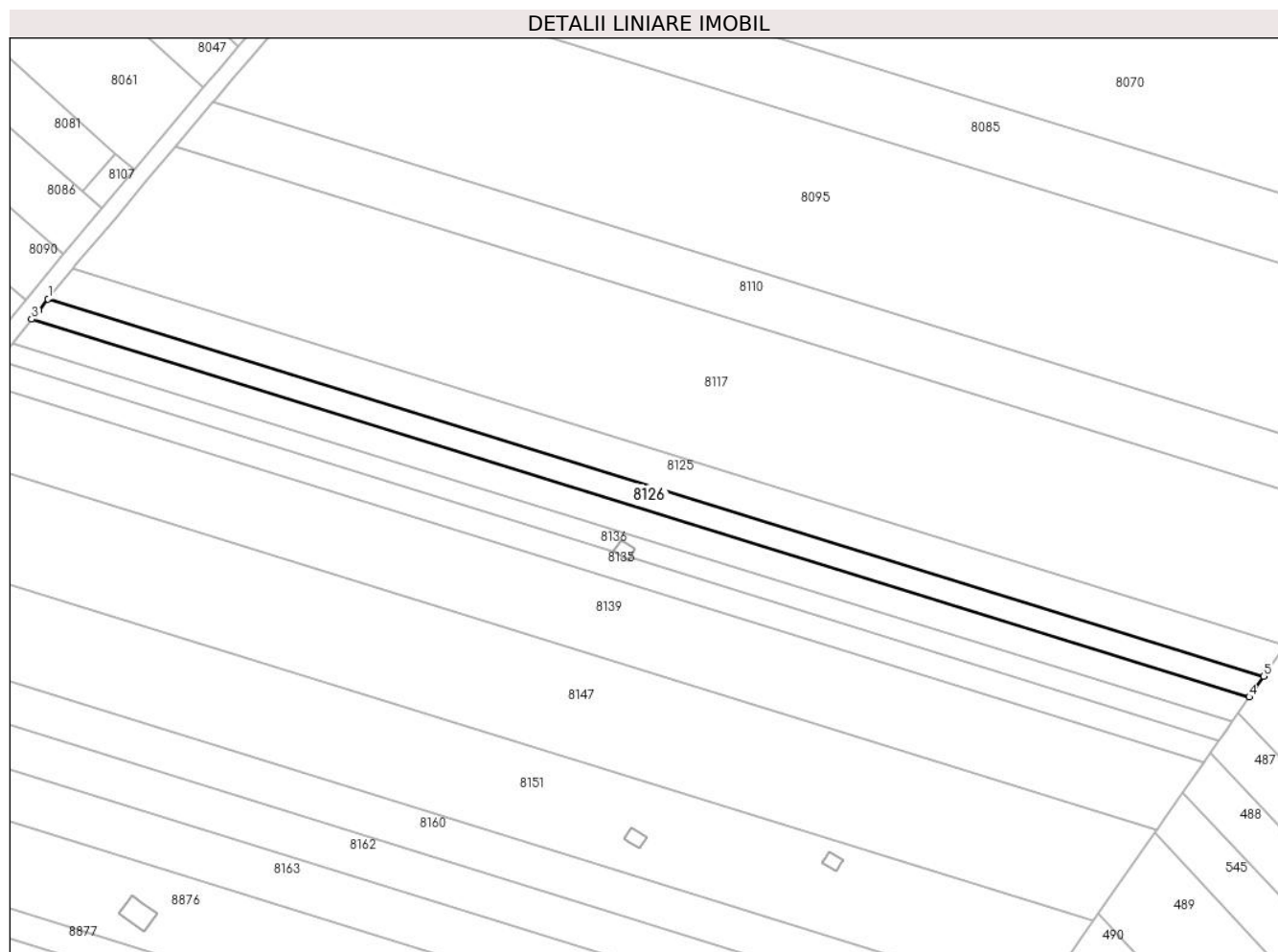
C. Partea III. SARCINI .

Inscrieri privind dezmembramintele dreptului de proprietate, drepturi reale de garanție și sarcini	Referințe
NU SUNT	

Teren

Nr cadastral	Suprafața (mp)*	Observații / Referințe
	2.800	

* Suprafața este determinată în planul de proiecție Stereo 70.



Date referitoare la teren

Crt	Categorie folosință	Intravilan	Suprafața (mp)	Tarla	Parcelă	Nr. topo	Observații / Referințe
1	arabil	NU	2.800	45	232/73	-	

Lungime Segmente

1) Valorile lungimilor segmentelor sunt obținute din proiecție în plan.

Punct început	X / Y	Punct sfârșit	X / Y	Lungime segment (** (m)
1	574.278,918 374.864,435	2	574.276,054 374.860,928	4.528
2	574.276,054 374.860,928	3	574.273,95 374.858,352	3.326
3	574.273,95 374.858,352	4	574.641,555 374.744,363	384.873
4	574.641,555 374.744,363	5	574.645,923 374.750,632	7.641
5	574.645,923 374.750,632	1	574.278,918 374.864,435	384.244

**** Lungimile segmentelor sunt determinate în planul de proiecție Stereo 70 și sunt rotunjite la 1 milimetru.**

***** Distanța dintre puncte este formată din segmente cumulate ce sunt mai mici decât valoarea 1 milimetru.**

**DATE DESPRE IMOBILUL NR. 8127**

Oficiul de Cadastru și Publicitate Imobiliară PRAHOVA
Biroul de Cadastru și Publicitate Imobiliară Ploiești

A. Partea I. Descrierea imobilului

TEREN Intravilan

Adresa: Loc. Zahanaua, Jud. Prahova, Ds 229/1/1 - str. Redutei

Nr. Crt	Nr cadastral Nr. topografic	Suprafața* (mp)	Observații / Referințe
A1	29990	1.111	Sector cadastral:57 Teren neimprejmuit;

B. Partea II. Proprietari și acte

Inscrieri privitoare la dreptul de proprietate și alte drepturi reale		Referințe
85657 / 01/07/2022		
Act Administrativ nr. 22, din 10/03/2022 emis de CONSILIUL LOCAL COM. TARGSORUL VECHI (act normativ nr 1359 din 27.12.2001, emis de GUBERNUL ROMANIEI);		
B1	Intabulare, drept de PROPRIETATE(domeniul public), dobandit prin Lege, cota actuala 1/1, cota initiala 1/1 1) COMUNA TÎRĞȘORU VECHI, CIF:2845230	A1

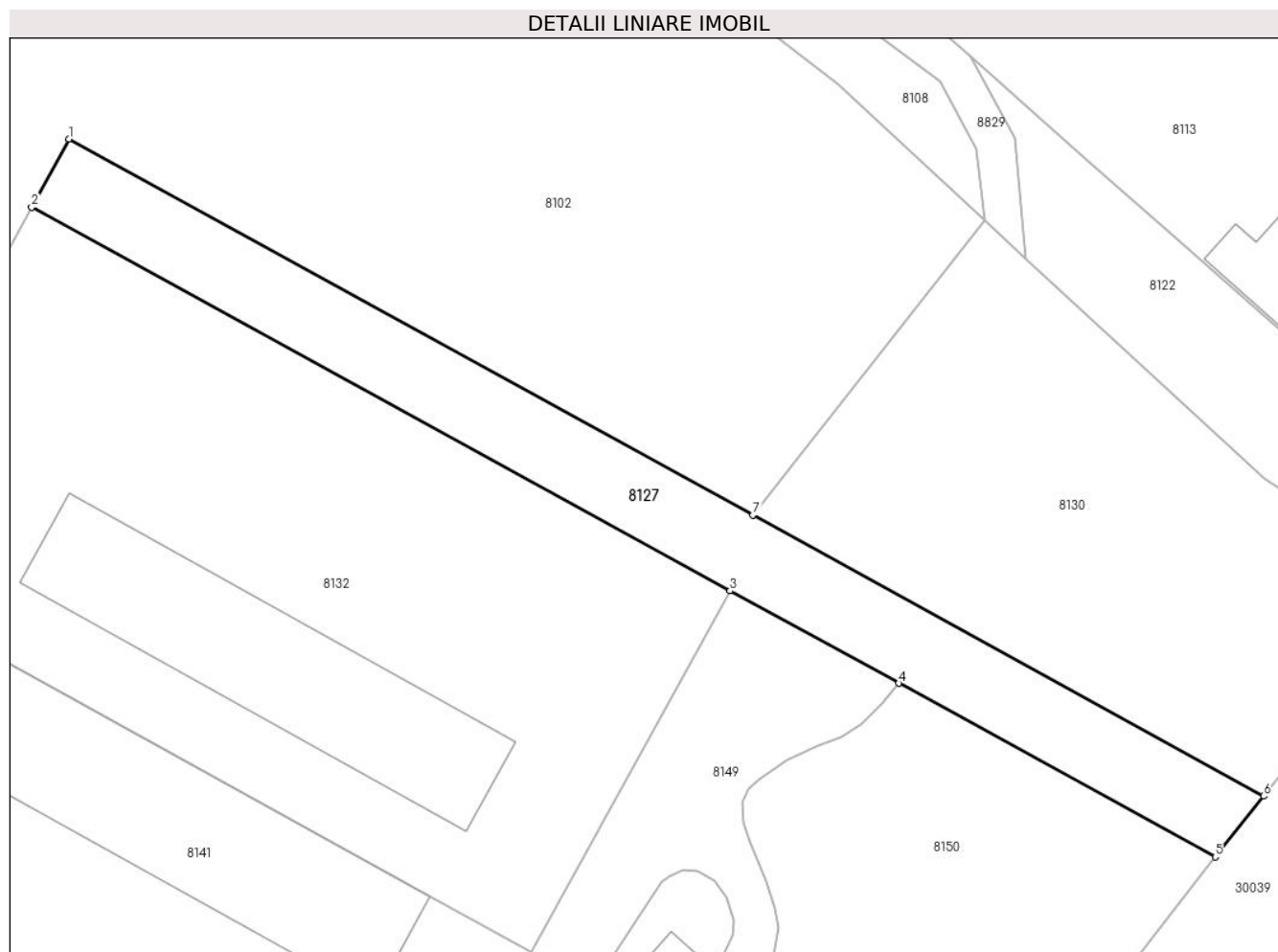
C. Partea III. SARCINI .

Inscrieri privind dezmembramintele dreptului de proprietate, drepturi reale de garanție și sarcini	Referințe
NU SUNT	

Teren

Nr cadastral	Suprafața (mp)*	Observații / Referințe
29990	1.111	

* Suprafața este determinată în planul de proiecție Stereo 70.



Date referitoare la teren

Crt	Categorie folosință	Intra vilan	Suprafața (mp)	Tarla	Parcelă	Nr. topo	Observații / Referințe
1	drum	DA	1.111	44	229/1/1	-	

Lungime Segmente

1) Valorile lungimilor segmentelor sunt obținute din proiecție în plan.

Punct început	X / Y	Punct sfârșit	X / Y	Lungime segment (** (m)
1	573.692,734 374.871,497	2	573.688,885 374.864,485	7.999
2	573.688,885 374.864,485	3	573.760,767 374.825,027	82.0
3	573.760,767 374.825,027	4	573.778,112 374.815,526	19.777
4	573.778,112 374.815,526	5	573.810,714 374.797,668	37.173
5	573.810,714 374.797,668	6	573.815,696 374.803,928	8.0

Punct început	X / Y	Punct sfârșit	X / Y	Lungime segment (** (m)
6	573.815,696 374.803,928	7	573.763,114 374.832,827	60.0
7	573.763,114 374.832,827	1	573.692,734 374.871,497	80.304

** Lungimile segmentelor sunt determinate în planul de proiecție Stereo 70 și sunt rotunjite la 1 milimetru.

*** Distanța dintre puncte este formată din segmente cumulate ce sunt mai mici decât valoarea 1 milimetru.

**DATE DESPRE IMOBILUL NR. 8128**

Oficiul de Cadastru și Publicitate Imobiliară PRAHOVA
Biroul de Cadastru și Publicitate Imobiliară Ploiești

A. Partea I. Descrierea imobilului

TEREN Necunoscut

Adresa: Loc. Zahanaua, Str Principala, Jud. Prahova

Nr. Crt	Nr cadastral Nr. topografic	Suprafața* (mp)	Observații / Referințe
A1		2.500	Sector cadastral:60 Teren neimprejmuit;

B. Partea II. Proprietari și acte

Inscrieri privitoare la dreptul de proprietate și alte drepturi reale	Referințe
/	
Act Administrativ nr. 21243, din 24/07/1996 emis de CJSDPAT PRAHOVA;	
B1	A1
Intabulare, drept de PROPRIETATE, dobandit prin Reconstituire, cota actuala 1/1, cota initiala 1/1	
1) TUDOR I ȘTEFAN DEFUNCT:Da	

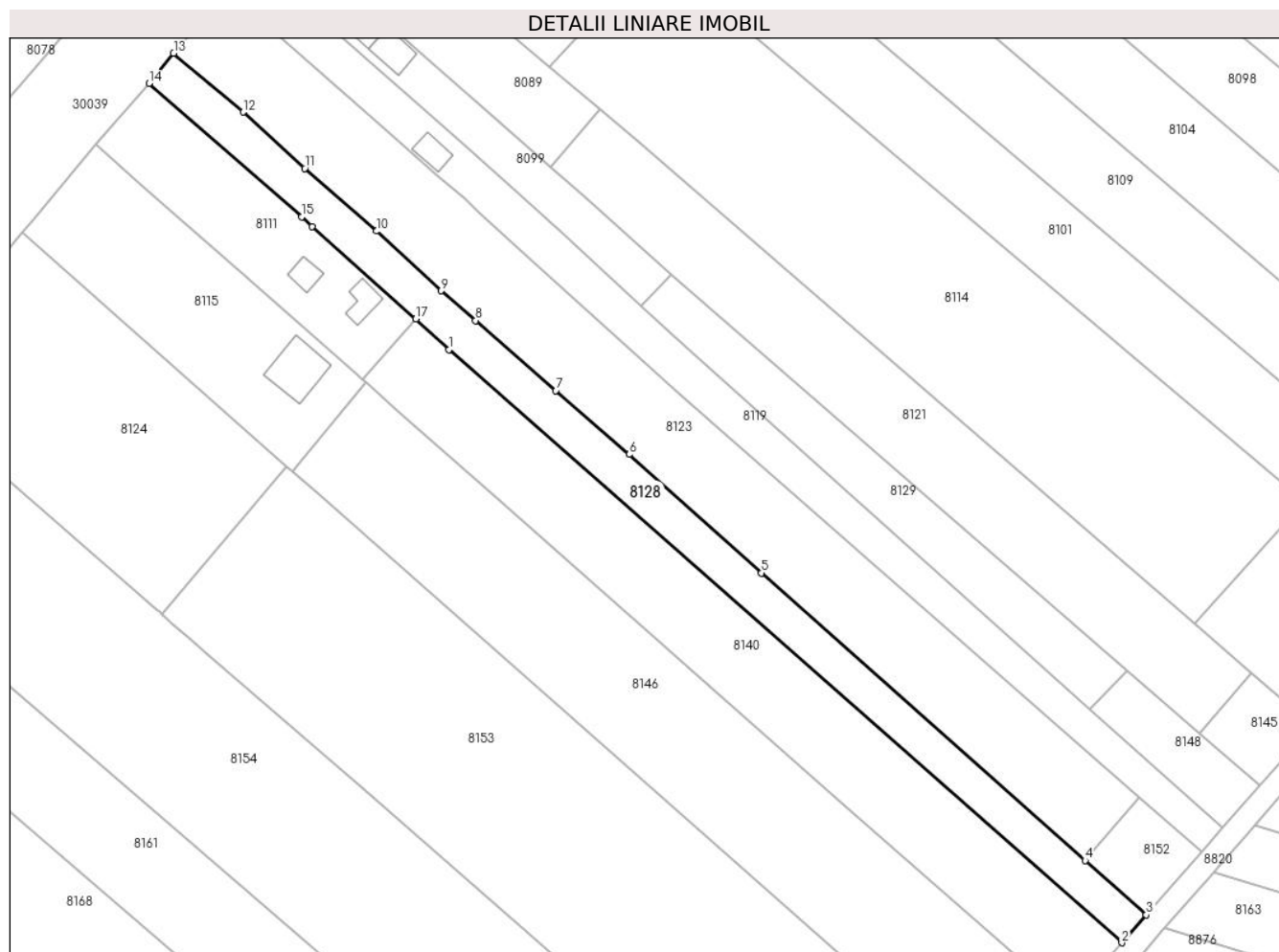
C. Partea III. SARCINI .

Inscrieri privind dezmembramintele dreptului de proprietate, drepturi reale de garanție și sarcini	Referințe
NU SUNT	

Teren

Nr cadastral	Suprafața (mp)*	Observații / Referințe
	2.500	

* Suprafața este determinată în planul de proiecție Stereo 70.



Date referitoare la teren

Crt	Categorie folosință	Intravilan	Suprafața (mp)	Tarla	Parcelă	Nr. topo	Observații / Referințe
1	arabil	DA	777	45	232/5	-	
2	arabil	NU	1.723	45	232/5	-	

Lungime Segmente

1) Valorile lungimilor segmentelor sunt obținute din proiecție în plan.

Punct început	X / Y	Punct sfârșit	X / Y	Lungime segment (** (m))
1	574.012,188 374.865,091	2	574.161,865 374.733,243	199.467
2	574.161,865 374.733,243	3	574.167,31 374.739,453	8.259
3	574.167,31 374.739,453	4	574.153,702 374.751,534	18.197
4	574.153,702 374.751,534	5	574.081,706 374.815,449	96.273

Punct început	X / Y	Punct sfârșit	X / Y	Lungime segment (** (m)
5	574.081,706 374.815,449	6	574.052,232 374.841,788	39.528
6	574.052,232 374.841,788	7	574.035,957 374.855,989	21.6
7	574.035,957 374.855,989	8	574.018,11 374.871,559	23.684
8	574.018,11 374.871,559	9	574.010,457 374.878,183	10.122
9	574.010,457 374.878,183	10	573.996,042 374.891,44	19.584
10	573.996,042 374.891,44	11	573.980,097 374.905,388	21.185
11	573.980,097 374.905,388	12	573.966,408 374.917,88	18.532
12	573.966,408 374.917,88	13	573.950,923 374.930,986	20.287
13	573.950,923 374.930,986	14	573.945,464 374.924,313	8.621
14	573.945,464 374.924,313	15	573.979,38 374.894,602	45.089
15	573.979,38 374.894,602	16	573.981,781 374.892,499	3.192
16	573.981,781 374.892,499	17	574.004,79 374.871,894	30.887
17	574.004,79 374.871,894	1	574.012,188 374.865,091	10.05

** Lungimile segmentelor sunt determinate în planul de proiecție Stereo 70 și sunt rotunjite la 1 milimetru.

*** Distanța dintre puncte este formată din segmente cumulate ce sunt mai mici decât valoarea 1 milimetru.

**DATE DESPRE IMOBILUL NR. 8129**

Oficiul de Cadastru și Publicitate Imobiliară PRAHOVA
Biroul de Cadastru și Publicitate Imobiliară Ploiești

A. Partea I. Descrierea imobilului

TEREN Extravilan

Adresa: Jud. Prahova

Nr. Crt	Nr cadastral Nr. topografic	Suprafața* (mp)	Observații / Referințe
A1		1.452	Sector cadastral:60 Teren neimprejmuit;

B. Partea II. Proprietari și acte

Inscrieri privitoare la dreptul de proprietate și alte drepturi reale	Referințe
/	
Act Administrativ nr. 21238, din 20/07/1994 emis de CJSDPAT PRAHOVA;	
B1	A1
Intabulare, drept de PROPRIETATE, dobandit prin Reconstituire, cota actuala 1/1, cota initiala 1/1	
1) MARIN GHE ION DEFUNCT:Da	

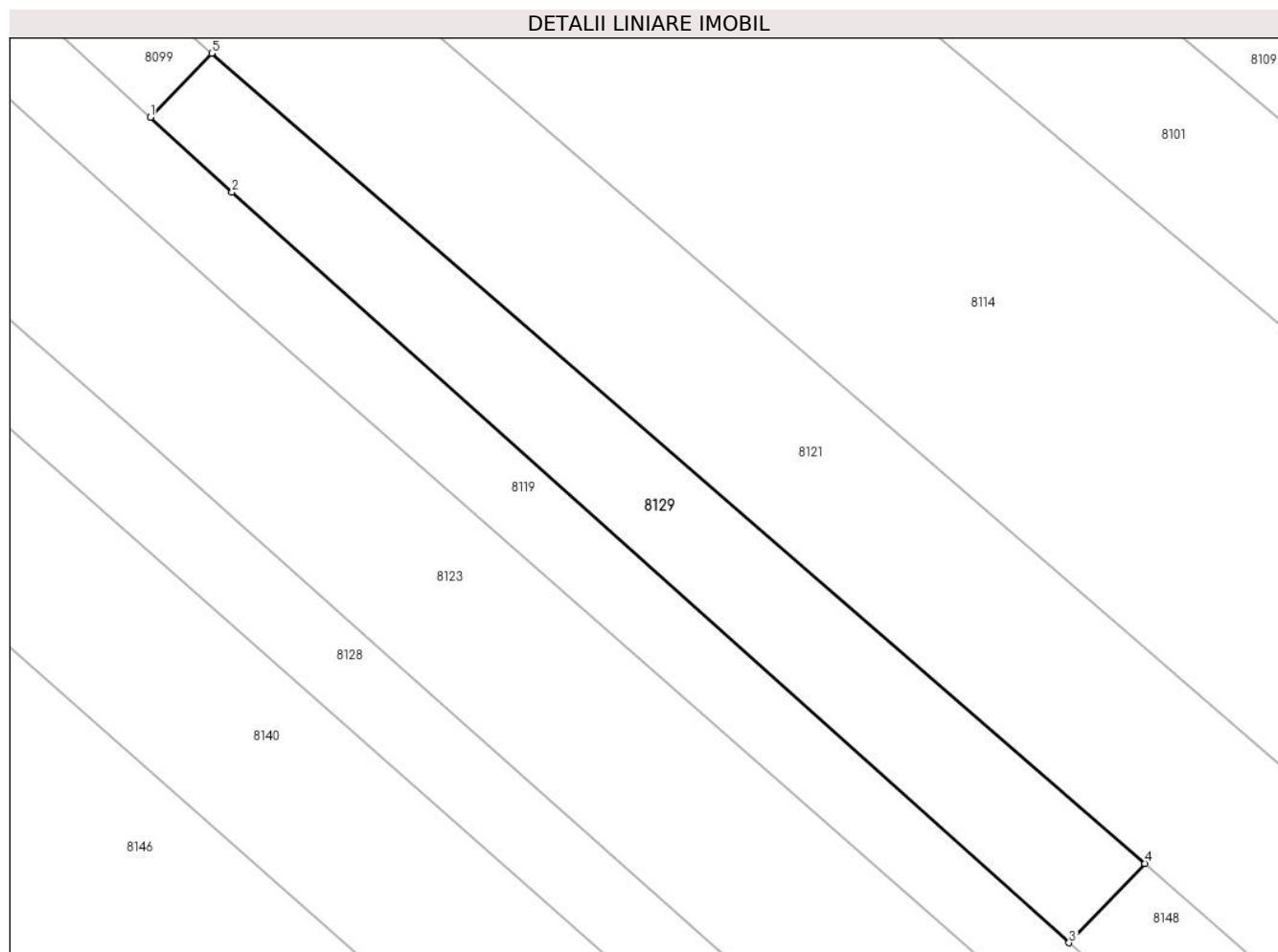
C. Partea III. SARCINI .

Inscrieri privind dezmembramintele dreptului de proprietate, drepturi reale de garanție și sarcini	Referințe
NU SUNT	

Teren

Nr cadastral	Suprafața (mp)*	Observații / Referințe
	1.452	

* Suprafața este determinată în planul de proiecție Stereo 70.



Date referitoare la teren

Crt	Categorie folosință	Intravilan	Suprafața (mp)	Tarla	Parcelă	Nr. topo	Observații / Referințe
1	arabil	NU	1.452	45	232/7	-	

Lungime Segmente

1) Valorile lungimilor segmentelor sunt obținute din proiecție în plan.

Punct început	X / Y	Punct sfârșit	X / Y	Lungime segment (** (m)
1	574.055,044 374.874,728	2	574.063,907 374.866,594	12.03
2	574.063,907 374.866,594	3	574.154,846 374.785,094	122.115
3	574.154,846 374.785,094	4	574.163,076 374.793,701	11.909
4	574.163,076 374.793,701	5	574.061,693 374.881,682	134.235
5	574.061,693 374.881,682	1	574.055,044 374.874,728	9.621

**** Lungimile segmentelor sunt determinate în planul de proiecție Stereo 70 și sunt rotunjite la 1 milimetru.**

***** Distanța dintre puncte este formată din segmente cumulate ce sunt mai mici decât valoarea 1 milimetru.**

**DATE DESPRE IMOBILUL NR. 8130**

Oficiul de Cadastru și Publicitate Imobiliară PRAHOVA
Biroul de Cadastru și Publicitate Imobiliară Ploiești

A. Partea I. Descrierea imobilului

TEREN Intravilan

Adresa: Loc. Zahanaua, Jud. Prahova

Nr. Crt	Nr cadastral Nr. topografic	Suprafața* (mp)	Observații / Referințe
A1	25868	1.891	Sector cadastral:57 Teren neimprejmut;

B. Partea II. Proprietari și acte

Inscrieri privitoare la dreptul de proprietate și alte drepturi reale		Referințe
32186 / 13/05/2013		
Act Notarial nr. 1167, din 10/05/2013 emis de NP MEIROSU MIHAI GABRIEL;		
B1	Se infiinteaza cartea funciara 25868 a imobilului cu numarul cadastral 25868/Târgșoru Vechi, rezultat din dezmembrarea imobilului cu numarul cadastral 12680 (identificator electronic 23255) inscris in cartea funciara 6720 (identificator electronic 23255);	A1
115191 / 19/12/2017		
Act Notarial nr. 4969, din 18/12/2017 emis de Tudose Maria;		
B5	Intabulare, drept de PROPRIETATE(cumparare), dobandit prin Conventie, cota actuala 1/1, cota initiala 1/1 1) GLOBAL ASSETS IMOB SRL, CIF:31349150	A1
B6	se noteaza pactul comisoriu si interdictiile de instrainare si grevare 1) COMUNA TIRGSORU VECHI, CIF:2845230	A1

C. Partea III. SARCINI

Inscrieri privind dezmembramintele dreptului de proprietate, drepturi reale de garanție și sarcini		Referințe
115191 / 19/12/2017		
Act Notarial nr. 4969, din 18/12/2017 emis de Tudose Maria;		
C5	Intabulare, drept de IPOTECA LEGALA, Valoare:241510.16 EUR (reprezentand pretul vanzarii) 1) COMUNA TIRGSORU VECHI, CIF:2845230	A1

Teren

Nr cadastral	Suprafața (mp)*	Observații / Referințe
25868	1.891	

* Suprafața este determinată în planul de proiecție Stereo 70.



Date referitoare la teren

Crt	Categorie folosință	Intravilan	Suprafața (mp)	Tarla	Parcelă	Nr. topo	Observații / Referințe
1	pasune	DA	1.891	44	229	-	

Lungime Segmente

1) Valorile lungimilor segmentelor sunt obținute din proiecție în plan.

Punct început	X / Y	Punct sfârșit	X / Y	Lungime segment (** (m)
1	573.815,736 374.836,516	2	573.791,233 374.859,186	33.382
2	573.791,233 374.859,186	3	573.787,009 374.863,094	5.755
3	573.787,009 374.863,094	4	573.763,114 374.832,827	38.562
4	573.763,114 374.832,827	5	573.815,696 374.803,928	60.0
5	573.815,696 374.803,928	6	573.832,97 374.825,634	27.741

Punct început	X / Y	Punct sfârșit	X / Y	Lungime segment (** (m)
6	573.832,97 374.825,634	1	573.815,736 374.836,516	20.382

** Lungimile segmentelor sunt determinate în planul de proiecție Stereo 70 și sunt rotunjite la 1 milimetru.

*** Distanța dintre puncte este formată din segmente cumulate ce sunt mai mici decât valoarea 1 milimetru.

**DATE DESPRE IMOBILUL NR. 8131**

Oficiul de Cadastru și Publicitate Imobiliară PRAHOVA
Biroul de Cadastru și Publicitate Imobiliară Ploiești

A. Partea I. Descrierea imobilului

TEREN Extravilan

Nr. CF vechi:3367

Nr. cadastral vechi:10500

Adresa: Jud. Prahova

Nr. Crt	Nr cadastral Nr. topografic	Suprafața* (mp)	Observații / Referințe
A1	20824	Din acte: 3.400 Masurata: 3.333	Sector cadastral:60 Teren neimprejmuit;

B. Partea II. Proprietari și acte

Inscrieri privitoare la dreptul de proprietate și alte drepturi reale	Referințe
4368 / 30/01/2009	
Act Notarial nr. 294, din 29/01/2009 emis de NP MOANTA GEORGETA;	
B2	A1
Intabulare, drept de PROPRIETATE, dobandit prin Conventie, cota actuala 1/1, cota initiala 1/1	
1) DUMITRU CRISTIAN	
2) DUMITRU STELA - AURICA	
85910 / 18/08/2015	
Act Normativ nr. 17, din 07/03/2014 emis de Parlamentul Romaniei;	
B3	A1
Imobil aflat sub incidenta art.3 alin.(1) din Legea 17/2014, dobandit prin Lege	

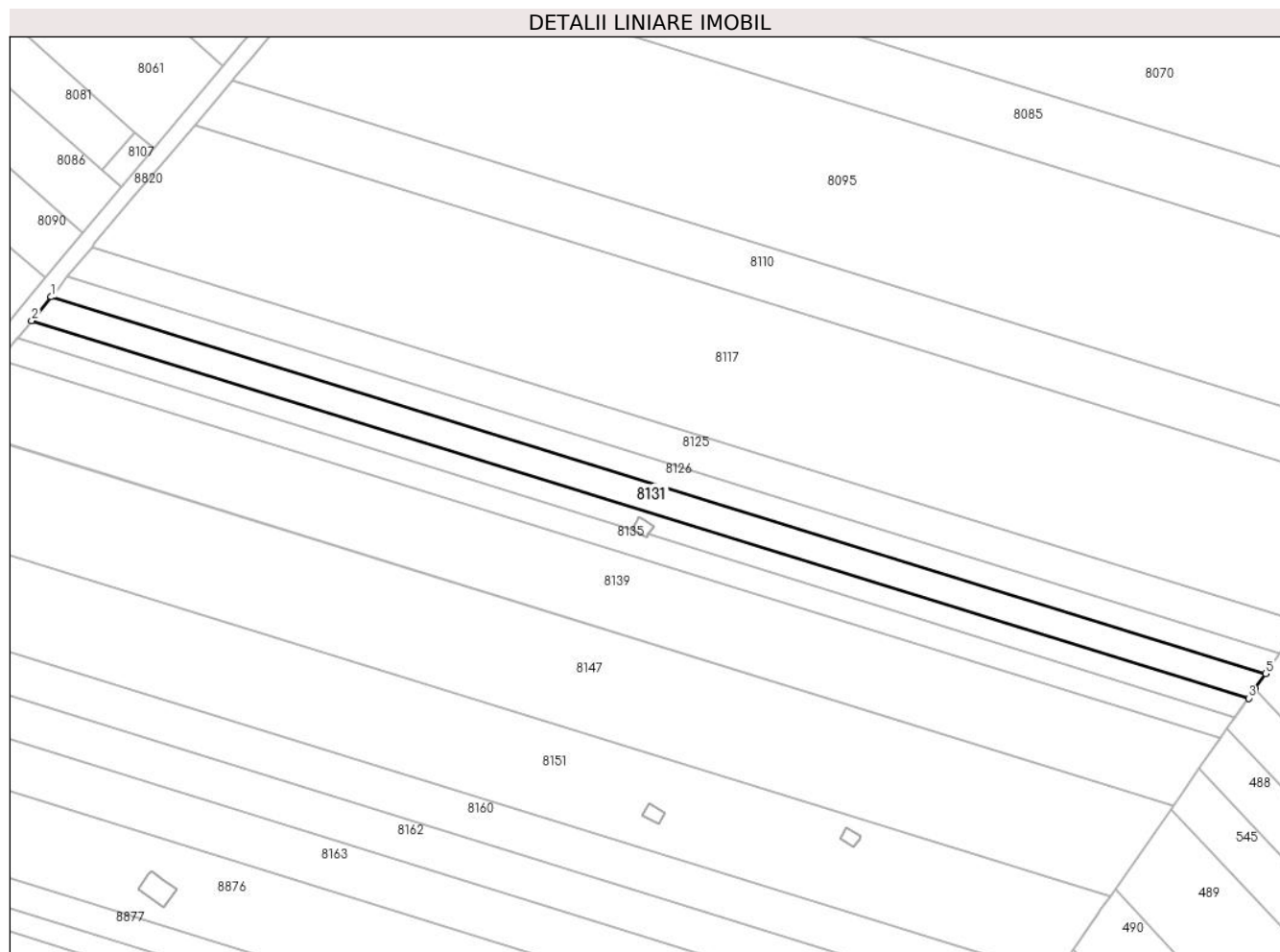
C. Partea III. SARCINI .

Inscrieri privind dezmembramintele dreptului de proprietate, drepturi reale de garanție și sarcini	Referințe
NU SUNT	

Teren

Nr cadastral	Suprafața (mp)*	Observații / Referințe
20824	Din acte: 3.400 Masurata: 3.333	

* Suprafața este determinată în planul de proiecție Stereo 70.



Date referitoare la teren

Crt	Categorie folosință	Intra vilan	Suprafața (mp)	Tarla	Parcelă	Nr. topo	Observații / Referințe
1	arabil	NU	3.333	45	A 232/74	-	

Lungime Segmente

1) Valorile lungimilor segmentelor sunt obținute din proiecție în plan.

Punct început	X / Y	Punct sfârșit	X / Y	Lungime segment (** (m)
1	574.273,95 374.858,352	2	574.268,048 374.851,125	9.331
2	574.268,048 374.851,125	3	574.636,364 374.736,915	385.617
3	574.636,364 374.736,915	4	574.638,302 374.739,695	3.389
4	574.638,302 374.739,695	5	574.641,555 374.744,363	5.69
5	574.641,555 374.744,363	1	574.273,95 374.858,352	384.873

**** Lungimile segmentelor sunt determinate în planul de proiecție Stereo 70 și sunt rotunjite la 1 milimetru.**

***** Distanța dintre puncte este formată din segmente cumulate ce sunt mai mici decât valoarea 1 milimetru.**

**DATE DESPRE IMOBILUL NR. 8132**

Oficiul de Cadastru și Publicitate Imobiliară PRAHOVA
Biroul de Cadastru și Publicitate Imobiliară Ploiești

A. Partea I. Descrierea imobilului

TEREN Intravilan

Nr. CF vechi:7006

Nr. cadastral vechi:12889

Adresa: Loc. Zahanaua, Jud. Prahova

Nr. Crt	Nr cadastral Nr. topografic	Suprafața* (mp)	Observații / Referințe
A1	23478	3.470	Sector cadastral:57 Teren imprejmuit;

Construcții

Crt	Nr cadastral Nr. topografic	Adresa	Observații / Referințe
A1.1	23478-C1	Loc. Zahanaua, Jud. Prahova	Nr. niveluri:1; S. construita la sol:552 mp; S. construita desfasurata:552 mp; Magazie cereale

B. Partea II. Proprietari și acte

Inscrieri privitoare la dreptul de proprietate și alte drepturi reale		Referințe
68607 / 29/11/2010		
Act Notarial nr. 3344, din 25/11/2010 emis de NP MEIROSU MIHAI GABRIEL;		
B0	Se infiintează cartea funciara nr. 7006 a unitatii administrativ teritoriale Târgșoru Vechi , care cuprinde imobilul cu numarul cadastral 12889 descris la PI/A+1, rezultat din dezmembrarea imobilului cu numarul cadastral 12859 din cartea funciara nr. 6950 a aceleiasi unitati administrativ teritoriale.	A1
88890 / 09/10/2018		
Act Notarial nr. 3038, din 08/10/2018 emis de NP Lupu Maria Luiza;		
B7	Intabulare, drept de PROPRIETATEcumparare, dobandit prin Conventie, cota actuala 1/1, cota initiala 1/1 1) VOX PALETT EURO SRL, CIF:28187970	A1
B8	Intabulare, drept de PROPRIETATEcumparare, dobandit prin Conventie, cota actuala 1/1, cota initiala 1/1 1) VOX PALETT EURO SRL, CIF:28187970	A1.1

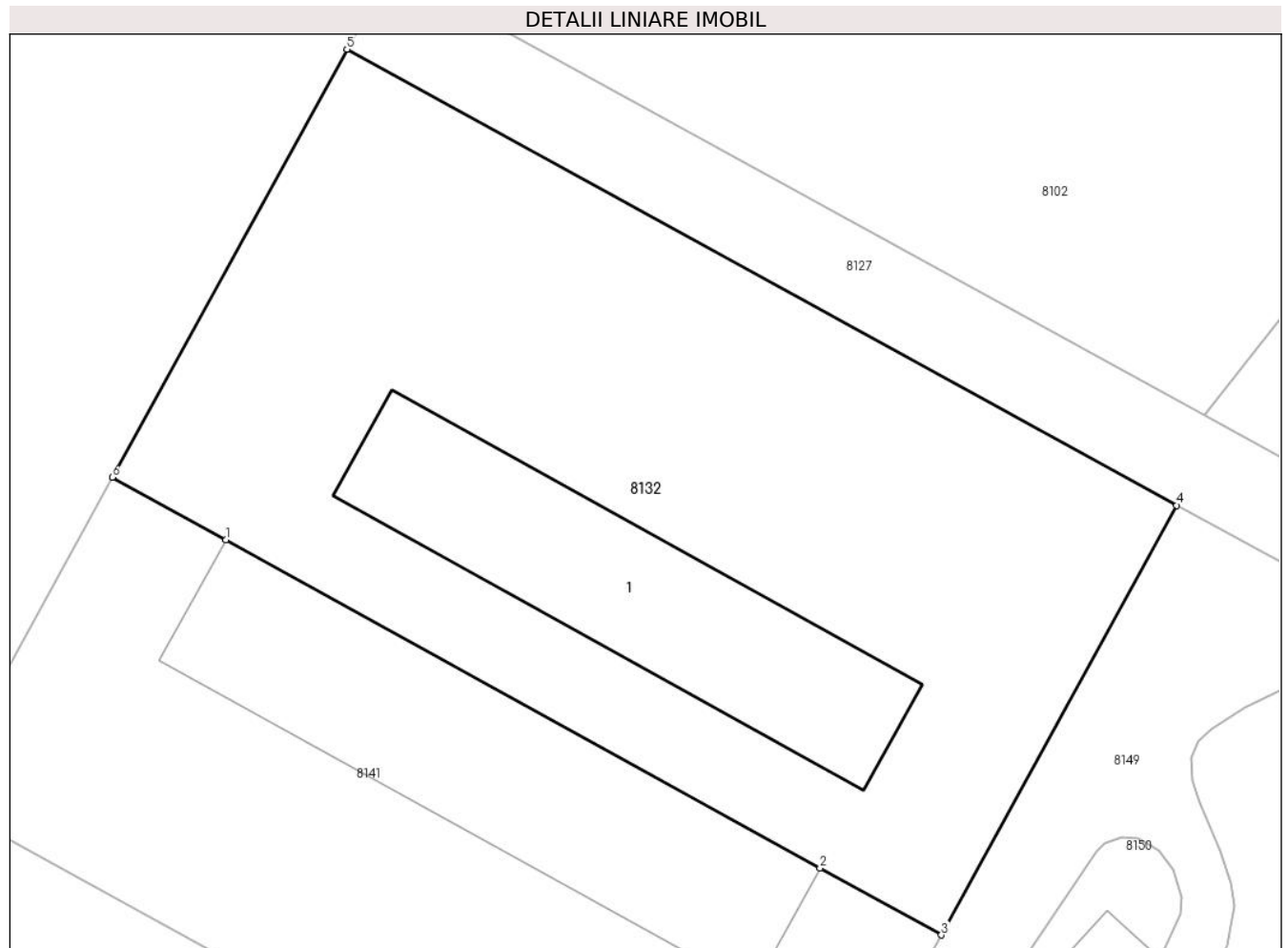
C. Partea III. SARCINI .

Inscrieri privind dezmembramintele dreptului de proprietate, drepturi reale de garanție și sarcini	Referințe
NU SUNT	

Teren

Nr cadastral	Suprafața (mp)*	Observații / Referințe
23478	3.470	

* Suprafața este determinată în planul de proiecție Stereo 70.



Date referitoare la teren

Crt	Categorie folosință	Intravilan	Suprafața (mp)	Tarla	Parcelă	Nr. topo	Observații / Referințe
1	curți constructii	DA	3.470	44	229/1	-	

Date referitoare la construcții

Crt	Număr	Destinație construcție	Supraf. (mp)	Situație juridică	Observații / Referințe
A1.1	23478-C1	construcții industriale și edilitare	552	Cu acte	Nr. niveluri:1; S. construita la sol:552 mp; S. construita desfasurata:552 mp; Magazie cereale

Lungime Segmente

1) Valorile lungimilor segmentelor sunt obținute din proiecție în plan.

Punct început	X / Y	Punct sfârșit	X / Y	Lungime segment (** (m)
1	573.678,386 374.822,032	2	573.729,872 374.793,649	58.791
2	573.729,872 374.793,649	3	573.740,369 374.787,863	11.986
3	573.740,369 374.787,863	4	573.760,767 374.825,027	42.394

Punct început	X / Y	Punct sfârșit	X / Y	Lungime segment (** (m)
4	573.760,767 374.825,027	5	573.688,885 374.864,485	82.0
5	573.688,885 374.864,485	6	573.668,556 374.827,451	42.247
6	573.668,556 374.827,451	1	573.678,386 374.822,032	11.225

** Lungimile segmentelor sunt determinate în planul de proiecție Stereo 70 și sunt rotunjite la 1 milimetru.

*** Distanța dintre puncte este formată din segmente cumulate ce sunt mai mici decât valoarea 1 milimetru.



DATE DESPRE IMOBILUL NR. 8133

Oficiul de Cadastru și Publicitate Imobiliară PRAHOVA
Biroul de Cadastru și Publicitate Imobiliară Ploiești

A. Partea I. Descrierea imobilului

TEREN Intravilan

Adresa: Loc. Zahanaua, Str Izvoarelor, Jud. Prahova

Nr. Crt	Nr cadastral Nr. topografic	Suprafața* (mp)	Observații / Referințe
A1	26146	Din acte: 5.859 Masurata: 5.858	Sector cadastral:57 Teren imprejmuit;

Construcții

Crt	Nr cadastral Nr. topografic	Adresa	Observații / Referințe
A1.4	26146-C4	Loc. Zahanaua, Str Izvoarelor, Jud. Prahova	Nr. niveluri:3; S. construita la sol:386 mp; S. construita desfasurata:951 mp; Sup.constr. desfasurata=951mp (Sc etaj=392mp, Sc mansarda=173mp)

B. Partea II. Proprietari și acte

Inscrieri privitoare la dreptul de proprietate și alte drepturi reale		Referințe
30896 / 23/04/2014		
Act Notarial nr. 1054, din 17/04/2014 emis de NP MEIROSU MIHAI GABRIEL;		
B1	Se infiinteaza cartea funciara 26146 a imobilului cu numarul cadastral 26146/Târgșoru Vechi, rezultat din dezmembrarea imobilului cu numarul cadastral 26078 in scris in cartea funciara 26078;	A1, A1.4
Act Notarial nr. 1954, din 26/07/2013 emis de NP MEIROSU MIHAI GABRIEL;		
B3	Se infiinteaza cartea funciara 25914 a imobilului cu numarul cadastral 25914/Târgșoru Vechi, rezultat din alipirea urmatoarelor imobile:~-nr. cad.12727 (id electronic 23299) din cf.6848 (id electronic 23299) care se sisteaza;~-nr.cad.12887 (id electronic 23476) din cf.7004 (id electronic 23476) care se sisteaza;	A1
<i>OBSERVATII: pozitie transcrisa din CF 26078/Târgșoru Vechi, in scris prin incheierea nr. 14105 din 27/02/2014;</i>		
Act Administrativ nr. 72957, din 28/10/2013 emis de OCPI PRAHOVA (act administrativ nr. 105/29-08-2011 emis de PRIMARIA TG VECHI; act administrativ nr. 24/24-09-2013 emis de PRIMARIA TG VECHI);		
B6	se noteaza actualizarea informatiilor cadastrale conform documentatiei tehnice avizate	A1, A1.4
<i>OBSERVATII: pozitie transcrisa din CF 26078/Târgșoru Vechi, in scris prin incheierea nr. 14105 din 27/02/2014;</i>		
Act Administrativ nr. 384, din 28/03/2014 emis de OCPI PRAHOVA;		
B7	se noteaza din oficiu propunerea de dezmembrare a imobilului	A1, A1.4
<i>OBSERVATII: pozitie transcrisa din CF 26078/Târgșoru Vechi, in scris prin incheierea nr. 23887 din 28/03/2014;</i>		
33666 / 06/05/2014		
Act Administrativ nr. 4335, din 30/04/2014 emis de PRIMARIA TIRGȘORU VECHI;		
B8	se noteaza faptul ca imobilul este situat in com. Targșoru Vechi sat Zahanaua str. Izvoarelor nr.4	A1, A1.4
108490 / 27/11/2017		
Act Notarial nr. 1206, din 16/05/2017 emis de NP Ionita Aristita Adina;		
B13	se indreapta eroarea materiala strecurata in prezenta carte funciara si in cuprinsul incheierii nr. 43679/2017 in sensul ca numarul corect al actului de donatie este 1206/16.05.2017 emis de NP Ionita Aristita Adina	A1, A1.4
89890 / 30/05/2023		
Act Notarial nr. 2030, din 30/05/2023 emis de NP Tudose Maria;		
B18	Intabulare, drept de PROPRIETATEcumparare, dobandit prin Conventie, cota actuala 1/1, cota initiala 1/1 1) FORTASTES SRL, CIF:31349214	A1
B19	Intabulare, drept de PROPRIETATEcumparare, dobandit prin Conventie, cota actuala 1/1, cota initiala 1/1 1) FORTASTES SRL, CIF:31349214	A1.4
B20	se noteaza dreptul de servitute de trecere (auto si pietonaala) in favoarea imobilului in scris in prezenta carte funciara (fond dominant) asupra imobilului in scris in cartea funciara 26144 a localitatii Targșoru Vechi (fond aservit)	A1, A1.4

Inscrieri privitoare la dreptul de proprietate și alte drepturi reale		Referințe
Act Administrativ nr. INVESTPLUS_144798, din 09/05/2023 emis de FNGCIMM SA IFN;		
B21	se noteaza interdictiile de instrainare pe o perioada de 5 ani de la data dobandirii imobilului si grevare cu sarcini pe intreaga durata a finantarii	A1, A1.4
1) STATUL ROMAN PRIN MINISTERUL FINANTELOR PUBLICE, CIF:99999999999999		
2) CEC BANK S.A., CIF:361897		

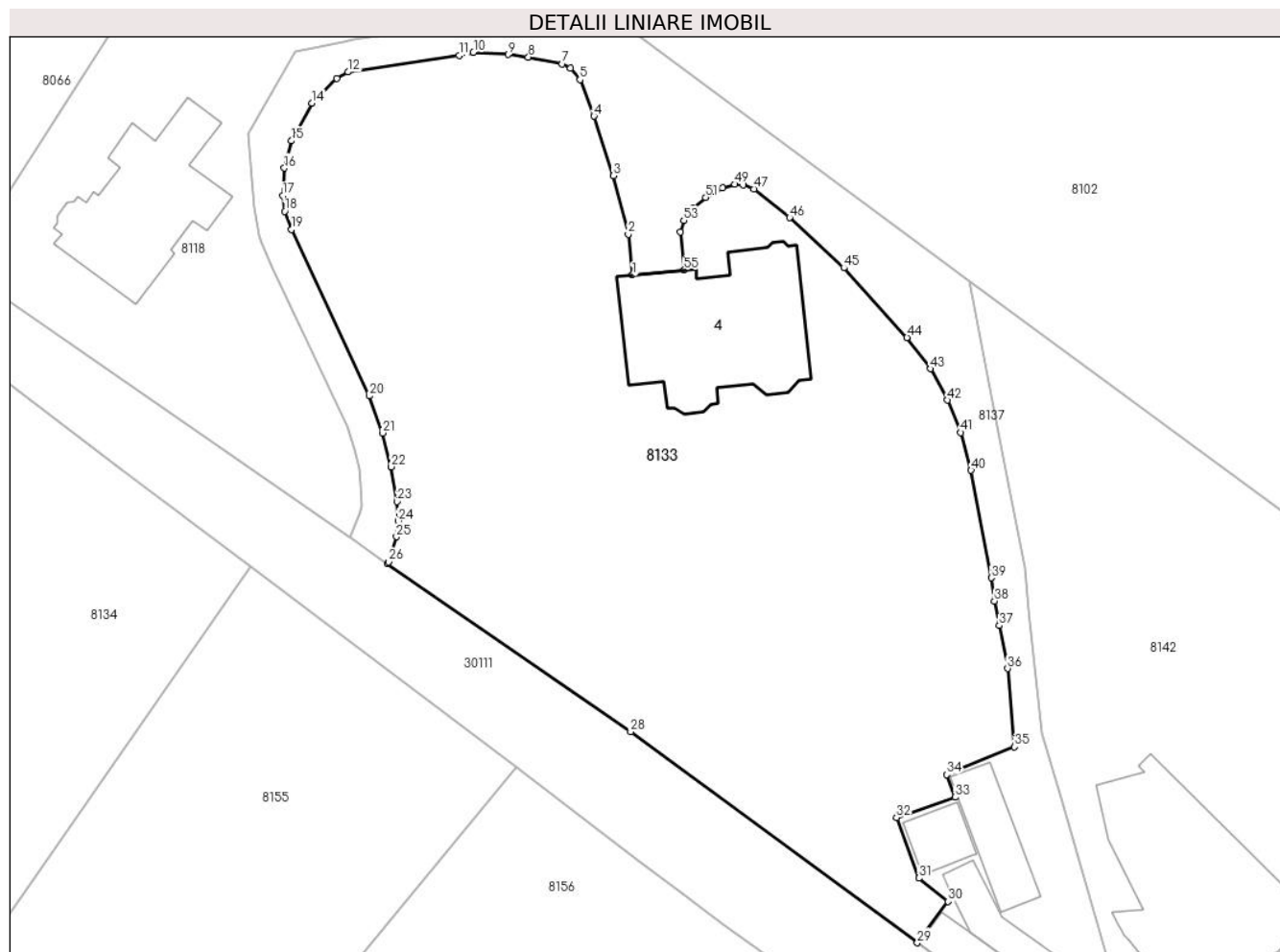
C. Partea III. SARCINI

Inscrieri privind dezmembramintele dreptului de proprietate, drepturi reale de garanție și sarcini		Referințe
89890 / 30/05/2023		
Act Administrativ nr. INVESTPLUS_144798, din 09/05/2023 emis de FNGCIMM SA IFN;		
C8	Intabulare, drept de IPOTECA LEGALA, Valoare:5000000 LEI (proportional cu procentul de garantare)	A1, A1.4
1) STATUL ROMAN PRIN MINISTERUL FINANTELOR PUBLICE, CIF:99999999999999		
2) CEC BANK S.A., CIF:361897		

Teren

Nr cadastral	Suprafața (mp)*	Observații / Referințe
26146	Din acte: 5.859 Masurata: 5.858	

* Suprafața este determinată în planul de proiecție Stereo 70.



Date referitoare la teren

Crt	Categorie folosință	Intra vilan	Suprafața (mp)	Tarla	Parcelă	Nr. topo	Observații / Referințe
1	curți constructii	DA	1.807	44	229, 229/1, 229/38/1, 229/38/2	-	
2	ape statatoare	DA	2.532	44	229, 229/1, 229/38/1, 229/38/2	-	HP Accesul se va realiza pe LOT 1
3	curți constructii	DA	1.519	44	229, 229/1, 229/38/1, 229/38/2	-	Accesul se va realiza pe LOT 1

Date referitoare la construcții

Crt	Număr	Destinație construcție	Supraf. (mp)	Situație juridică	Observații / Referințe
A1.4	26146-C4	construcții de locuințe	386	Cu acte	Nr. niveluri:3; S. construita la sol:386 mp; S. construita desfasurata:951 mp; Sup.constr. desfasurata=951mp (Sc etaj=392mp, Sc mansarda=173mp)

Lungime Segmente

1) Valorile lungimilor segmentelor sunt obținute din proiecție în plan.

Punct început	X / Y	Punct sfârșit	X / Y	Lungime segment	Punct început	X / Y	Punct sfârșit	X / Y	Lungime segment	Punct început	X / Y	Punct sfârșit	X / Y	Lungime segment
1	573.519,986 374.842,404	2	573.519,471 374.847,627	5.248	2	573.519,471 374.847,627	3	573.517,551 374.855,096	7.712	3	573.517,551 374.855,096	4	573.515,092 374.862,715	8.006
4	573.515,092 374.862,715	5	573.513,286 374.867,372	4.995	5	573.513,286 374.867,372	6	573.512,083 374.868,866	1.918	6	573.512,083 374.868,866	7	573.511,037 374.869,38	1.165
7	573.511,037 374.869,38	8	573.506,702 374.870,237	4.419	8	573.506,702 374.870,237	9	573.504,109 374.870,589	2.617	9	573.504,109 374.870,589	10	573.499,694 374.870,857	4.423
10	573.499,694 374.870,857	11	573.497,849 374.870,446	1.89	11	573.497,849 374.870,446	12	573.483,687 374.868,356	14.315	12	573.483,687 374.868,356	13	573.482,232 374.867,559	1.659
13	573.482,232 374.867,559	14	573.479,051 374.864,369	4.505	14	573.479,051 374.864,369	15	573.476,433 374.859,55	5.484	15	573.476,433 374.859,55	16	573.475,523 374.856,076	3.591
16	573.475,523 374.856,076	17	573.475,332 374.852,571	3.51	17	573.475,332 374.852,571	18	573.475,6 374.850,567	2.022	18	573.475,6 374.850,567	19	573.476,471 374.848,229	2.495
19	573.476,471 374.848,229	20	573.486,385 374.826,972	23.455	20	573.486,385 374.826,972	21	573.488,05 374.822,255	5.002	21	573.488,05 374.822,255	22	573.489,192 374.817,931	4.472
22	573.489,192 374.817,931	23	573.489,929 374.813,497	4.495	23	573.489,929 374.813,497	24	573.490,088 374.811,001	2.501	24	573.490,088 374.811,001	25	573.489,861 374.809,001	2.013
25	573.489,861 374.809,001	26	573.488,859 374.805,793	3.361	26	573.488,859 374.805,793	27	573.488,706 374.805,572	0.269	27	573.488,706 374.805,572	28	573.519,761 374.784,097	37.757
28	573.519,761 374.784,097	29	573.556,385 374.757,142	45.474	29	573.556,385 374.757,142	30	573.560,323 374.762,416	6.582	30	573.560,323 374.762,416	31	573.556,583 374.765,394	4.781
31	573.556,583 374.765,394	32	573.553,733 374.773,131	8.245	32	573.553,733 374.773,131	33	573.561,195 374.775,748	7.908	33	573.561,195 374.775,748	34	573.560,141 374.778,633	3.072
34	573.560,141 374.778,633	35	573.568,81 374.782,164	9.361	35	573.568,81 374.782,164	36	573.567,901 374.792,159	10.036	36	573.567,901 374.792,159	37	573.566,853 374.797,655	5.595
37	573.566,853 374.797,655	38	573.566,232 374.800,782	3.188	38	573.566,232 374.800,782	39	573.565,825 374.803,75	2.996	39	573.565,825 374.803,75	40	573.563,252 374.817,479	13.968
40	573.563,252 374.817,479	41	573.561,929 374.822,304	5.003	41	573.561,929 374.822,304	42	573.560,261 374.826,448	4.467	42	573.560,261 374.826,448	43	573.558,059 374.830,446	4.564
43	573.558,059 374.830,446	44	573.555,068 374.834,447	4.995	44	573.555,068 374.834,447	45	573.547,0 374.843,334	12.003	45	573.547,0 374.843,334	46	573.540,089 374.849,75	9.43
46	573.540,089 374.849,75	47	573.535,497 374.853,41	5.872	47	573.535,497 374.853,41	48	573.534,139 374.853,902	1.444	48	573.534,139 374.853,902	49	573.533,063 374.854,011	1.082
49	573.533,063 374.854,011	50	573.531,495 374.853,54	1.637	50	573.531,495 374.853,54	51	573.529,364 374.852,31	2.461	51	573.529,364 374.852,31	52	573.527,826 374.851,042	1.993
52	573.527,826 374.851,042	53	573.526,555 374.849,4	2.076	53	573.526,555 374.849,4	54	573.526,142 374.847,924	1.533	54	573.526,142 374.847,924	55	573.526,622 374.843,059	4.889
55	573.526,622 374.843,059	1	573.519,986 374.842,404	6.668										

** Lungimile segmentelor sunt determinate în planul de proiecție Stereo 70 și sunt rotunjite la 1 milimetru.

*** Distanța dintre puncte este formată din segmente cumulate ce sunt mai mici decât valoarea 1 milimetru.



DATE DESPRE IMOBILUL NR. 8134

Oficiul de Cadastru și Publicitate Imobiliară PRAHOVA
Biroul de Cadastru și Publicitate Imobiliară Ploiești

A. Partea I. Descrierea imobilului

TEREN Intravilan

Adresa: Loc. Zahanaua, Jud. Prahova

Nr. Crt	Nr cadastral Nr. topografic	Suprafața* (mp)	Observații / Referințe
A1	26842	16.456	Sector cadastral:56 Teren neimprejmuț;

B. Partea II. Proprietari și acte

Inscrieri privitoare la dreptul de proprietate și alte drepturi reale	Referințe
58331 / 13/06/2016	
Act Notarial nr. 438, din 10/06/2016 emis de NP TOMESCU ALICE CRISTINA;	
B1	Se infiinteaza cartea funciara 26842 a imobilului cu numarul cadastral 26842/Târgșoru Vechi, rezultat din alipirea urmatoarelor imobile:~-nr. cad.12413 (id electronic 23015) din cf.6390 (id electronic 23015) care se sisteaza;~-nr.cad.13002 (id electronic 23590) din cf.7118 (id electronic 23590) care se sisteaza;~-nr.cad.24509 din cf.24509 care se sisteaza;~-nr.cad.25101 din cf.25101 care se sisteaza;~-nr.cad.26631 din cf.26631 care se sisteaza;
Act Notarial nr. 2347, din 17/08/2010 emis de NP DRAGAN NICOLETA;	
B3	se noteaza modificarea limitei de proprietate conform documentatiei avizate <i>OBSERVATII: pozitie transcrisa din CF 23015/Târgșoru Vechi, incheierea nr. 73249din 17-12-2010</i>
Act Administrativ nr. 118, din 24/11/2015 emis de CONSILIUL LOCAL TIRGȘORU VECHI (act administrativ nr. 2211/22-07-2015 emis de CONSILIUL JUDETEAN PRAHOVA; act administrativ nr. 917/26.01.2016 emis de PRIMARIA TIRGȘORU VECHI);	
B8	se noteaza actualizarea informatiilor cadastrale in sensul ca se schimba grupa de destinatie a imobilului din 'extravilan' in 'intravilan' <i>OBSERVATII: pozitie transcrisa din CF 23590/Târgșoru Vechi, incheierea nr. 7474din 28-01-2016</i>
Act Administrativ nr. 118, din 24/11/2015 emis de CONSILIUL LOCAL TIRGȘORU VECHI (act administrativ nr. 2211/22-07-2015 emis de CONSILIUL JUDETEAN PRAHOVA ; act administrativ nr. 919/26.01.2016 emis de Primaria Comunei Tirgșoru Vechi);	
B9	se noteaza actualizarea informatiilor cadastrale in sensul schimbarii grupei de destinatie a imobilului din 'extravilan' in 'intravilan' <i>OBSERVATII: pozitie transcrisa din CF 25101/Târgșoru Vechi, incheierea nr. 7491din 28-01-2016</i>
Act Administrativ nr. 118, din 17/11/2015 emis de PRIMARIA TG VECHI (act administrativ nr. 2211/22.07.2015 emis de Consiliul Judetean Prahova);	
B10	se noteaza actualizarea informatiilor cadastrale in sensul schimbarii grupei de destinatie a imobilului din 'extravilan' in 'intravilan' <i>OBSERVATII: pozitie transcrisa din CF 24509/Târgșoru Vechi, incheierea nr. 7503din 28-01-2016</i>
Act Administrativ nr. 118, din 24/11/2015 emis de PRIMARIA TG VECHI (act administrativ nr. 2211/22-07-2015 emis de COMISIA JUDETEANA PRAHOVA;act administrativ nr. 922/26.01.2016 Com.Targșoru Vechi);	
B11	se noteaza actualizarea informatiilor cadastrale in sensul schimbarii grupei de destinatie a imobilului din teren 'extravilan' in 'intravilan', conform documentatiei tehnice avizate <i>OBSERVATII: pozitie transcrisa din CF 26631/Târgșoru Vechi, incheierea nr. 7505din 28-01-2016</i>
Act Administrativ nr. 118, din 24/11/2015 emis de PRIMARIA TG VECHI (act administrativ nr.918/26.01.2016 Primaria Tirgșoru Vechi;act administrativ nr.2211/22.07.2015 Consiliul Judetean Prahova);	
B12	se noteaza actualizarea informatiilor cadastrale in sensul schimbarii grupei de destinatie a imobilului din 'extravilan' in 'intravilan' <i>OBSERVATII: pozitie transcrisa din CF 23015/Târgșoru Vechi, incheierea nr. 7506din 28-01-2016</i>
Act Administrativ nr. 43362, din 28/04/2016 emis de OCPI PRAHOVA;	
B13	se noteaza din oficiu propunerea de alipire a imobilului <i>OBSERVATII: pozitie transcrisa din CF 23015/Târgșoru Vechi, incheierea nr. 47890din 13-05-2016</i>
Act Administrativ nr. C4609, din 12/05/2016 emis de OCPI Prahova;	
B14	se noteaza din oficiu propunerea de alipire a imobilului <i>OBSERVATII: pozitie transcrisa din CF 25101/Târgșoru Vechi, incheierea nr. 47906din 13-05-2016</i>
Act Administrativ nr. C4609, din 12/05/2016 emis de OCPI PH;	

Inscrieri privitoare la dreptul de proprietate și alte drepturi reale		Referințe
B15	se noteaza din oficiu propunerea de alipire a imobilului <i>OBSERVATII: pozitie transcrisa din CF 23590/Târgsoru Vechi, incheierea nr. 47914din 13-05-2016</i>	A1
Act Administrativ nr. C4609, din 12/05/2016 emis de OCPI Prahova;		
B16	se noteaza din oficiu propunerea de aliprie a imobilului <i>OBSERVATII: pozitie transcrisa din CF 26631/Târgsoru Vechi, incheierea nr. 47919din 13-05-2016</i>	A1
Act Administrativ nr. 43362, din 28/04/2016 emis de OCPI PRAHOVA;		
B17	se noteaza din oficiu propunerea de alipire a imobilului <i>OBSERVATII: pozitie transcrisa din CF 24509/Târgsoru Vechi, incheierea nr. 47923din 13-05-2016</i>	A1
Act Notarial nr. 438, din 10/06/2016 emis de NP TOMESCU ALICE CRISTINA;		
B18	Intabulare, drept de PROPRIETATE, dobandit prin Conventie, cota actuala 1/1, cota initiala 1/1 1) IONESCU GEORGE 2) IONESCU NICOLETA	A1

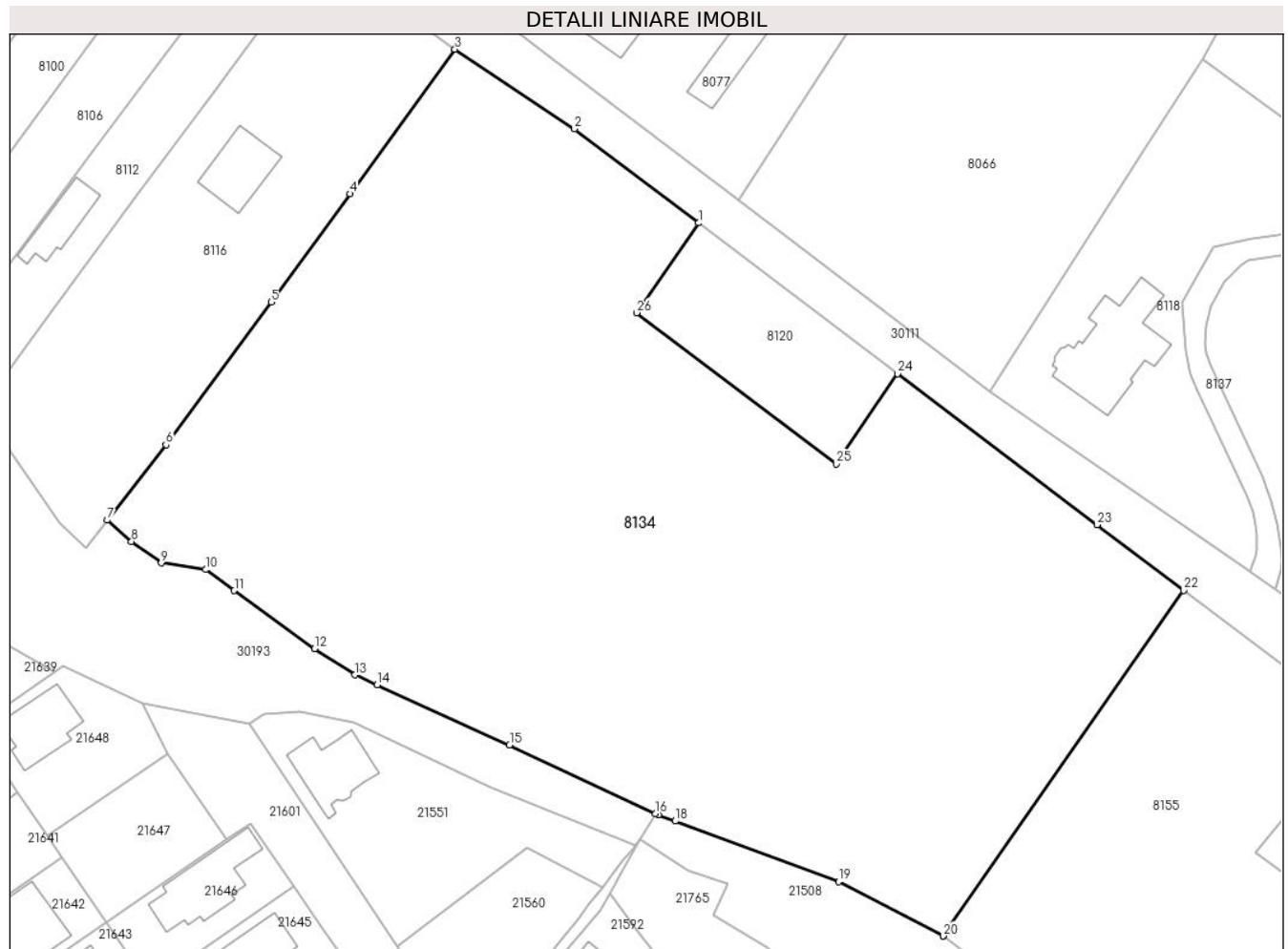
C. Partea III. SARCINI .

Inscrieri privind dezmembramintele dreptului de proprietate, drepturi reale de garanție și sarcini	Referințe
NU SUNT	

Teren

Nr cadastral	Suprafața (mp)*	Observații / Referințe
26842	16.456	

* Suprafața este determinată în planul de proiecție Stereo 70.



Date referitoare la teren

Crt	Categorie folosință	Intravilan	Suprafața (mp)	Tarla	Parcelă	Nr. topo	Observații / Referințe
1	arabil	DA	16.456	47	269/20	-	

Lungime Segmente

1) Valorile lungimilor segmentelor sunt obținute din proiecție în plan.

Punct început	X / Y	Punct sfârșit	X / Y	Lungime segment (** (m)
1	573.378,228 374.875,575	2	573.354,413 374.893,597	29.865
3	573.331,502 374.908,855	4	573.311,358 374.881,157	34.249
5	573.296,276 374.860,419	6	573.276,102 374.833,09	33.969
7	573.264,824 374.818,641	8	573.269,492 374.814,534	6.218
9	573.275,195 374.810,435	10	573.283,69 374.809,166	8.589

Punct început	X / Y	Punct sfârșit	X / Y	Lungime segment (** (m)
2	573.354,413 374.893,597	3	573.331,502 374.908,855	27.527
4	573.311,358 374.881,157	5	573.296,276 374.860,419	25.642
6	573.276,102 374.833,09	7	573.264,824 374.818,641	18.329
8	573.269,492 374.814,534	9	573.275,195 374.810,435	7.023
10	573.283,69 374.809,166	11	573.289,189 374.805,144	6.813

Punct început	X / Y	Punct sfârșit	X / Y	Lungime segment (** (m)
11	573.289,189 374.805,144	12	573.304,618 374.794,053	19.002
13	573.312,375 374.788,985	14	573.316,587 374.787,078	4.624
15	573.341,988 374.775,576	16	573.369,963 374.762,396	30.924
17	573.370,572 374.762,17	18	573.373,747 374.760,991	3.387
19	573.405,097 374.749,384	20	573.425,169 374.738,982	22.607
21	573.425,171 374.738,985	22	573.471,267 374.805,17	80.655
23	573.454,629 374.817,761	24	573.416,425 374.846,671	47.91
25	573.404,618 374.829,433	26	573.366,369 374.858,377	47.966

Punct început	X / Y	Punct sfârșit	X / Y	Lungime segment (** (m)
12	573.304,618 374.794,053	13	573.312,375 374.788,985	9.266
14	573.316,587 374.787,078	15	573.341,988 374.775,576	27.884
16	573.369,963 374.762,396	17	573.370,572 374.762,17	0.65
18	573.373,747 374.760,991	19	573.405,097 374.749,384	33.43
20	573.425,169 374.738,982	21	573.425,171 374.738,985	0.004
22	573.471,267 374.805,17	23	573.454,629 374.817,761	20.865
24	573.416,425 374.846,671	25	573.404,618 374.829,433	20.894
26	573.366,369 374.858,377	1	573.378,228 374.875,575	20.89

** Lungimile segmentelor sunt determinate în planul de proiecție Stereo 70 și sunt rotunjite la 1 milimetru.

*** Distanța dintre puncte este formată din segmente cumulate ce sunt mai mici decât valoarea 1 milimetru.

**DATE DESPRE IMOBILUL NR. 8135**

Oficiul de Cadastru și Publicitate Imobiliară PRAHOVA
Biroul de Cadastru și Publicitate Imobiliară Ploiești

A. Partea I. Descrierea imobilului

TEREN Extravilan

Adresa: Jud. Prahova

Nr. Crt	Nr cadastral Nr. topografic	Suprafața* (mp)	Observații / Referințe
A1		3.000	Sector cadastral:60 Teren neimprejmuit;

B. Partea II. Proprietari și acte

Inscrieri privitoare la dreptul de proprietate și alte drepturi reale	Referințe
/	
Act Administrativ nr. 108197, din 19/02/2003 emis de CJSDPAT PRAHOVA;	
B1	A1
Intabulare, drept de PROPRIETATE, dobandit prin Reconstituire, cota actuala 1/1, cota initiala 1/1	
1) ILIE D MARIA	

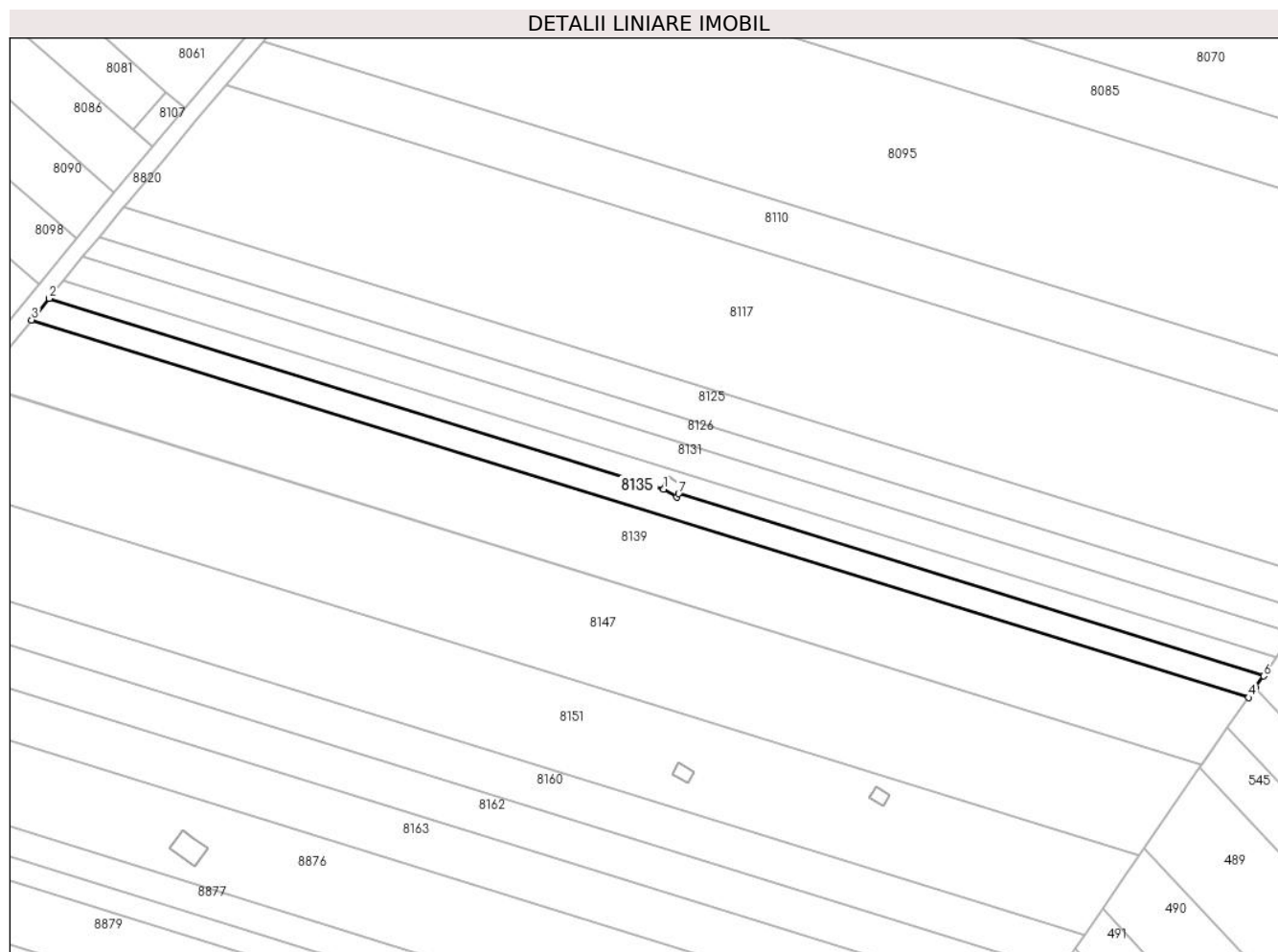
C. Partea III. SARCINI .

Inscrieri privind dezmembramintele dreptului de proprietate, drepturi reale de garanție și sarcini	Referințe
NU SUNT	

Teren

Nr cadastral	Suprafața (mp)*	Observații / Referințe
	3.000	

* Suprafața este determinată în planul de proiecție Stereo 70.



Date referitoare la teren

Crt	Categorie folosință	Intravilan	Suprafața (mp)	Tarla	Parcelă	Nr. topo	Observații / Referințe
1	arabil	NU	3.000	45	232/76	-	

Lungime Segmente

1) Valorile lungimilor segmentelor sunt obținute din proiecție în plan.

Punct început	X / Y	Punct sfârșit	X / Y	Lungime segment (** (m)
1	574.450,317 374.787,915	2	574.263,688 374.845,786	195.396
2	574.263,688 374.845,786	3	574.258,358 374.839,259	8.427
3	574.258,358 374.839,259	4	574.627,837 374.724,679	386.838
4	574.627,837 374.724,679	5	574.629,878 374.727,608	3.57
5	574.629,878 374.727,608	6	574.632,41 374.731,241	4.428

Punct început	X / Y	Punct sfârșit	X / Y	Lungime segment (** (m)
6	574.632,41 374.731,241	7	574.454,781 374.786,53	186.035
7	574.454,781 374.786,53	8	574.454,178 374.785,547	1.153
8	574.454,178 374.785,547	1	574.450,317 374.787,915	4.529

** Lungimile segmentelor sunt determinate în planul de proiecție Stereo 70 și sunt rotunjite la 1 milimetru.

*** Distanța dintre puncte este formată din segmente cumulate ce sunt mai mici decât valoarea 1 milimetru.

**DATE DESPRE IMOBILUL NR. 8136**

Oficiul de Cadastru și Publicitate Imobiliară PRAHOVA
Biroul de Cadastru și Publicitate Imobiliară Ploiești

A. Partea I. Descrierea imobilului

TEREN Extravilan

Adresa: Jud. Prahova

Nr. Crt	Nr cadastral Nr. topografic	Suprafața* (mp)	Observații / Referințe
A1		2.466	Sector cadastral:60 Teren neimprejmuit;

B. Partea II. Proprietari și acte

Inscrieri privitoare la dreptul de proprietate și alte drepturi reale	Referințe
/	
Act Administrativ nr. 68741, din 19/03/1998 emis de CJSDPAT PRAHOVA;	
B1	A1
Intabulare, drept de PROPRIETATE, dobandit prin Reconstituire, cota actuala 1/1, cota initiala 1/1	
1) LĂINICEANU ELENA	

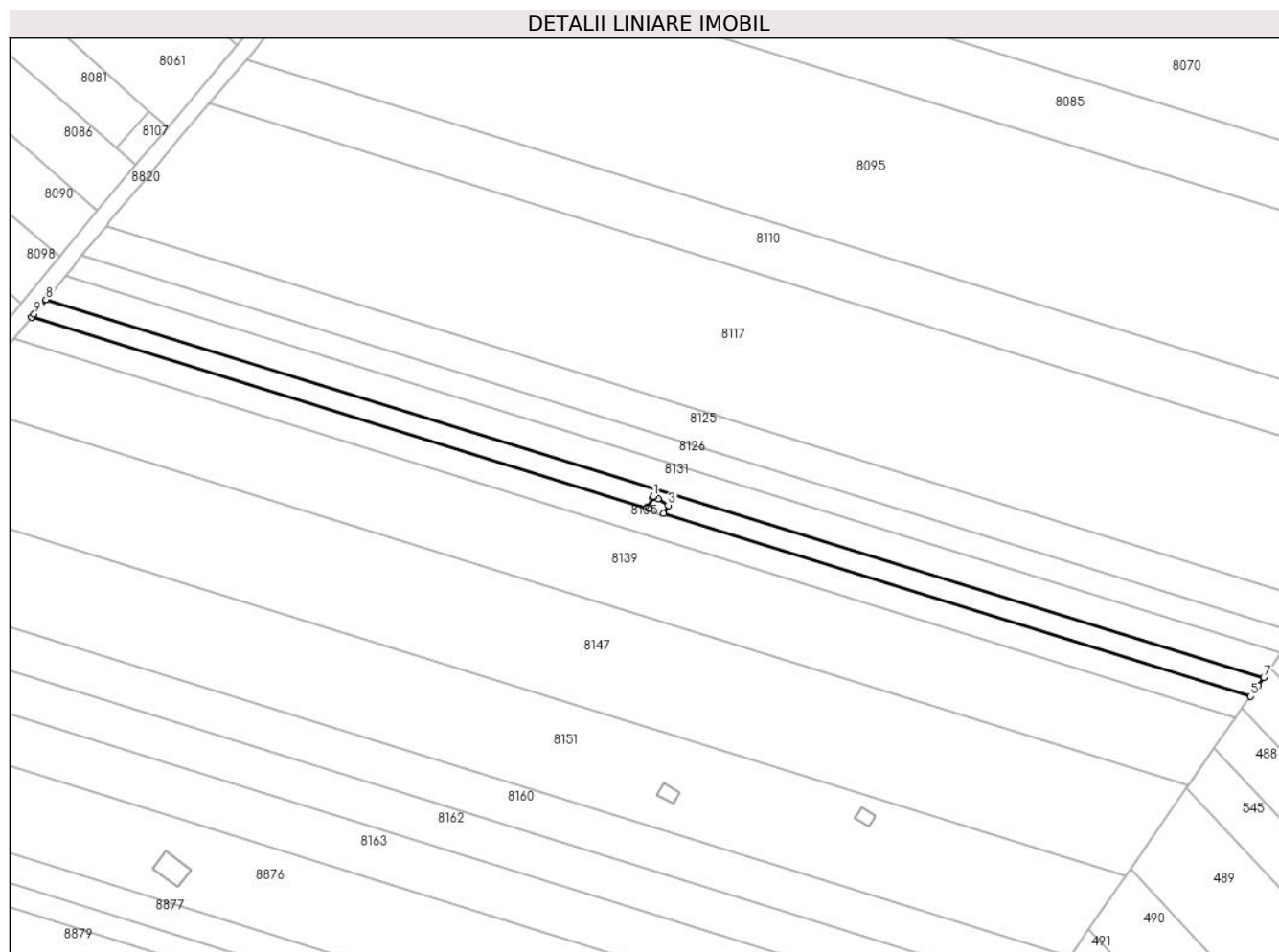
C. Partea III. SARCINI .

Inscrieri privind dezmembramintele dreptului de proprietate, drepturi reale de garanție și sarcini	Referințe
NU SUNT	

Teren

Nr cadastral	Suprafața (mp)*	Observații / Referințe
	2.466	

* Suprafața este determinată în planul de proiecție Stereo 70.



Date referitoare la teren

Crt	Categorie folosință	Intravilan	Suprafața (mp)	Tarla	Parcelă	Nr. topo	Observații / Referințe
1	arabil	NU	2.466	45	232/75	-	

Lungime Segmente

1) Valorile lungimilor segmentelor sunt obținute din proiecție în plan.

Punct început	X / Y	Punct sfârșit	X / Y	Lungime segment (** (m)
1	574.451,796 374.791,706	2	574.453,148 374.790,877	1.586
2	574.453,148 374.790,877	3	574.456,272 374.788,961	3.665
3	574.456,272 374.788,961	4	574.454,781 374.786,53	2.852
4	574.454,781 374.786,53	5	574.632,41 374.731,241	186.035
5	574.632,41 374.731,241	6	574.634,731 374.734,571	4.059

Punct început	X / Y	Punct sfârșit	X / Y	Lungime segment (** (m)
6	574.634,731 374.734,571	7	574.636,364 374.736,915	2.857
7	574.636,364 374.736,915	8	574.268,048 374.851,125	385.617
8	574.268,048 374.851,125	9	574.264,487 374.846,764	5.63
9	574.264,487 374.846,764	10	574.263,688 374.845,786	1.263
10	574.263,688 374.845,786	11	574.450,317 374.787,915	195.396
11	574.450,317 374.787,915	12	574.449,702 374.788,292	0.721
12	574.449,702 374.788,292	13	574.451,585 374.791,362	3.601
13	574.451,585 374.791,362	1	574.451,796 374.791,706	0.404

** Lungimile segmentelor sunt determinate în planul de proiecție Stereo 70 și sunt rotunjite la 1 milimetru.

*** Distanța dintre puncte este formată din segmente cumulate ce sunt mai mici decât valoarea 1 milimetru.

**DATE DESPRE IMOBILUL NR. 8137**

Oficiul de Cadastru și Publicitate Imobiliară PRAHOVA
Biroul de Cadastru și Publicitate Imobiliară Ploiești

A. Partea I. Descrierea imobilului

TEREN Intravilan

Adresa: Loc. Zahanaua, Str Izvoarelor, Jud. Prahova

Nr. Crt	Nr cadastral Nr. topografic	Suprafața* (mp)	Observații / Referințe
A1	26144	2.930	Sector cadastral:57 Teren imprejmuit;

Construcții

Crt	Nr cadastral Nr. topografic	Adresa	Observații / Referințe
A1.7	26144-C7	Loc. Zahanaua, Str Izvoarelor, Jud. Prahova	Nr. niveluri:2; S. construita la sol:82 mp; S. construita desfasurata:104 mp; Sup.constr. desfasurata=104mp (Sc etaj=22mp)-ANEXA
A1.8		Loc. Zahanaua, Str Izvoarelor, Jud. Prahova	Nr. niveluri:1; S. construita la sol:52 mp; S. construita desfasurata:52 mp; Cladire de locuit, regim inaltime P
A1.9		Loc. Zahanaua, Str Izvoarelor, Jud. Prahova	Nr. niveluri:1; S. construita la sol:101 mp; S. construita desfasurata:101 mp; Cladire anexa, regim inaltime P
A1.10		Loc. Zahanaua, Str Izvoarelor, Jud. Prahova	Nr. niveluri:1; S. construita la sol:72 mp; S. construita desfasurata:72 mp; Cladire anexa, regim inaltime P

B. Partea II. Proprietari și acte

Inscrieri privitoare la dreptul de proprietate și alte drepturi reale	Referințe
30896 / 23/04/2014	
Act Notarial nr. 1054, din 17/04/2014 emis de NP MEIROSU MIHAI GABRIEL;	
B1	Se infiinteaza cartea funciara 26144 a imobilului cu numarul cadastral 26144/Târgșoru Vechi, rezultat din dezmembrarea imobilului cu numarul cadastral 26078 in scris in cartea funciara 26078;
	A1, A1.7
Act Notarial nr. 1954, din 26/07/2013 emis de NP MEIROSU MIHAI GABRIEL;	
B3	Se infiinteaza cartea funciara 25914 a imobilului cu numarul cadastral 25914/Târgșoru Vechi, rezultat din alipirea urmatoarelor imobile:~nr. cad.12727 (id electronic 23299) din cf.6848 (id electronic 23299) care se sisteaza;~-nr.cad.12887 (id electronic 23476) din cf.7004 (id electronic 23476) care se sisteaza;
	A1
33659 / 06/05/2014	
Act Administrativ nr. 4335, din 30/04/2014 emis de PRIMARIA TARGȘORU VECHI;	
B8	se noteaza adresa actuala a imobilului respectiv ' com.Tirgșoru Vechi, sat Zahanaua str. Izvoarele nr.2A'
	A1, A1.7
131336 / 20/09/2021	
Act Notarial nr. 3766, din 16/09/2021 emis de NP Tudose George Radu;	
B10	Intabulare, drept de PROPRIETATEcumparare, dobandit prin Conventie, cota actuala 1/1, cota initiala 1/1
	1) SC GLOBAL STORAGE EXPERT SRL, CIF:30449045
	A1
B11	Intabulare, drept de PROPRIETATEcumparare, dobandit prin Conventie, cota actuala 1/1, cota initiala 1/1
	1) SC GLOBAL STORAGE EXPERT SRL, CIF:30449045
	A1.7
/	
Act Administrativ nr. 14456, din 13/09/2024 emis de PRIMARIA COMUNEI TÂRGȘORU VECHI (în baza art. 12, alin. 16 din Legea 7);	
B12	Intabulare, drept de PROPRIETATE, dobandit prin Lege, cota actuala 1/1, cota initiala 1/1
	1) LĂINICEANU ELENA
	A1.8, A1.9, A1.10

C. Partea III. SARCINI

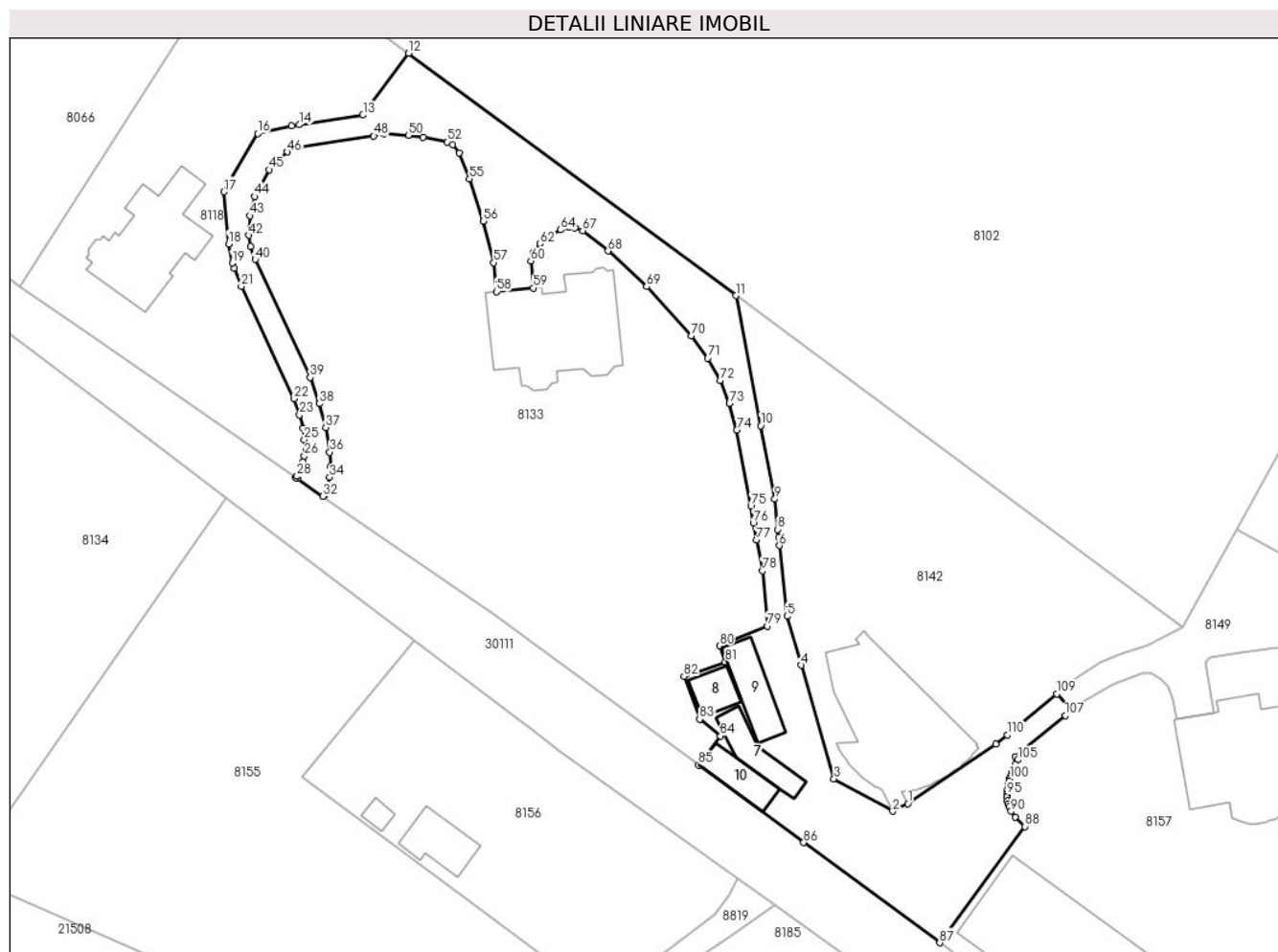
Inscrieri privind dezmembramintele dreptului de proprietate, drepturi reale de garanție și sarcini	Referințe
110811 / 05/12/2017	
Act Notarial nr. 1655, din 29/11/2017 emis de NP Tatomir Gheorghe;	
C1	Intabulare, drept de SERVITUTEde trecere subterana, aeriana si de
	A1

Inscrieri privind dezmembramintele dreptului de proprietate, drepturi reale de garanție și sarcini		Referințe
C1	suprafata cu piciorul si/sau cu mijloacele de transport in favoarea imobilului cu nr.cad. 26145 inscris in cartea funciara nr.26145 a localitatii Targsoru Vechi	A1
64938 / 19/07/2018		
Act Notarial nr. 3279, din 18/07/2018 emis de NP Tudose Maria;		
C2	Intabulare, drept de SERVITUTEde trecere pietonala si auto in favoarea imobilului cu numar cadastral 26253 inscris in cartea funicara 26253 a localitatii Targosru Vechi si in favoarea imobilului cu numar cadastral 26146 inscris in cartea funicara 26146 a localitatii Targosru Vechi	A1
101463 / 02/10/2020		
Act Notarial nr. 3622, din 30/09/2020 emis de NP Tudose George Radu;		
C3	Intabulare, drept de SUPERFICIE(pe o perioada de 10 ani)	A1
	1) FORTASTES CATERING SRL , CIF:31349214, (fosta FORTASTES CATERING SRL)	
176309 / 14/12/2021		
Inscris Sub Semnatura Privata nr. 4, din 14/10/2021 emis de FORTASTES CATERING SRL (act administrativ nr seria B nr.4396773 din 05.11.2021, emis de OFICIUL REGISTRULUI COMERTULUI DE PE LANGA TRIBUNALUL Prahova;act administrativ nr 104519 din 05.11.2021, emis de OFICIUL REGISTRULUI COMERTULUI DE PE LANGA TRIBUNALUL Prahova;act administrativ nr 19310 din 04.11.2021, emis de OFICIUL REGISTRULUI COMERTULUI DE PE LANGA TRIBUNALUL Prahova);		
C4	se noteaza schimbarea denumirii societatii beneficiarei dreptului de suprafacie din FORTASTES CATERING SRL in FORTASTES SRL	A1

Teren

Nr cadastral	Suprafața (mp)*	Observații / Referințe
26144	2.930	

* Suprafața este determinată în planul de proiecție Stereo 70.



Date referitoare la teren

Crt	Categorie folosință	Intra vilan	Suprafața (mp)	Tarla	Parcelă	Nr. topo	Observații / Referințe
1	curți constructii	DA	544	44	229, 229/1, 229/38/1, 229/38/2	-	
2	drum	DA	2.386	44	229, 229/1, 229/38/1, 229/38/2	-	

Date referitoare la construcții

Crt	Număr	Destinație construcție	Supraf. (mp)	Situație juridică	Observații / Referințe
A1.7	26144-C7	construcții anexa	82	Cu acte	Nr. niveluri:2; S. construita la sol:82 mp; S. construita desfasurata:104 mp; Sup.constr. desfasurata=104mp (Sc etaj=22mp)-ANEXA
A1.8		construcții de locuinte	52	Cu acte	Nr. niveluri:1; S. construita la sol:52 mp; S. construita desfasurata:52 mp; Cladire de locuit, regim inaltime P
A1.9		construcții anexa	101	Cu acte	Nr. niveluri:1; S. construita la sol:101 mp; S. construita desfasurata:101 mp; Cladire anexa, regim inaltime P
A1.10		construcții anexa	72	Cu acte	Nr. niveluri:1; S. construita la sol:72 mp; S. construita desfasurata:72 mp; Cladire anexa, regim inaltime P

Lungime Segmente

1) Valorile lungimilor segmentelor sunt obținute din proiecție în plan.

Punct început	X / Y	Punct sfârșit	X / Y	Lungime segment
1	573.594,099 374.750,206	2	573.591,386 374.748,861	3.028
4	573.574,881 374.775,165	5	573.572,348 374.783,966	9.158
7	573.570,801 374.798,116	8	573.570,647 374.799,592	1.484
10	573.567,584 374.818,269	11	573.563,096 374.841,706	23.863
13	573.495,9 374.874,215	14	573.484,411 374.872,466	11.621
16	573.476,896 374.870,915	17	573.470,885 374.860,403	12.109
19	573.472,338 374.847,548	20	573.472,655 374.846,589	1.01
22	573.483,499 374.823,134	23	573.484,474 374.820,239	3.055
25	573.485,328 374.815,774	26	573.485,355 374.812,86	2.914
28	573.483,997 374.809,17	29	573.483,997 374.809,169	0.001
31	573.484,128 374.808,738	32	573.488,706 374.805,572	5.566
34	573.489,861 374.809,001	35	573.490,088 374.811,001	2.013
37	573.489,192 374.817,931	38	573.488,05 374.822,255	4.472
40	573.476,471 374.848,229	41	573.475,6 374.850,567	2.495
43	573.475,523 374.856,076	44	573.476,433 374.859,55	3.591
46	573.482,232 374.867,559	47	573.483,687 374.868,356	1.659
49	573.499,694 374.870,857	50	573.504,109 374.870,589	4.423
52	573.511,037 374.869,38	53	573.512,083 374.868,866	1.165
55	573.515,092 374.862,715	56	573.517,551 374.855,096	8.006
58	573.519,986 374.842,404	59	573.526,622 374.843,059	6.668
61	573.526,555 374.849,4	62	573.527,826 374.851,042	2.076
64	573.531,495 374.853,54	65	573.533,063 374.854,011	1.637
67	573.535,497 374.853,41	68	573.540,089 374.849,75	5.872
70	573.555,068 374.834,447	71	573.558,059 374.830,446	4.995
73	573.561,929 374.822,304	74	573.563,252 374.817,479	5.003
76	573.566,232 374.800,782	77	573.566,853 374.797,655	3.188
79	573.568,81 374.782,164	80	573.560,141 374.778,633	9.361
82	573.553,733 374.773,131	83	573.556,583 374.765,394	8.245
85	573.556,385 374.757,142	86	573.575,322 374.743,205	23.513
88	573.615,177 374.746,108	89	573.613,485 374.747,748	2.356
91	573.612,334 374.749,598	92	573.612,134 374.750,213	0.647
94	573.611,967 374.751,337	95	573.611,959 374.751,862	0.525

Punct început	X / Y	Punct sfârșit	X / Y	Lungime segment
2	573.591,386 374.748,861	3	573.580,777 374.754,683	12.102
5	573.572,348 374.783,966	6	573.570,959 374.796,671	12.781
8	573.570,647 374.799,592	9	573.570,114 374.805,057	5.491
11	573.563,096 374.841,706	12	573.504,137 374.885,344	73.351
14	573.484,411 374.872,466	15	573.483,077 374.872,262	1.35
17	573.470,885 374.860,403	18	573.471,685 374.851,022	9.415
20	573.472,655 374.846,589	21	573.473,971 374.843,382	3.467
23	573.484,474 374.820,239	24	573.485,059 374.817,764	2.543
26	573.485,355 374.812,86	27	573.485,107 374.811,798	1.091
29	573.483,997 374.809,169	30	573.483,838 374.808,939	0.28
32	573.488,706 374.805,572	33	573.488,859 374.805,793	0.269
35	573.490,088 374.811,001	36	573.489,929 374.813,497	2.501
38	573.488,05 374.822,255	39	573.486,385 374.826,972	5.002
41	573.475,6 374.850,567	42	573.475,332 374.852,571	2.022
44	573.476,433 374.859,55	45	573.479,051 374.864,369	5.484
47	573.483,687 374.868,356	48	573.497,849 374.870,446	14.315
50	573.504,109 374.870,589	51	573.506,702 374.870,237	2.617
53	573.512,083 374.868,866	54	573.513,286 374.867,372	1.918
56	573.517,551 374.855,096	57	573.519,471 374.847,627	7.712
59	573.526,622 374.843,059	60	573.526,142 374.847,924	4.889
62	573.527,826 374.851,042	63	573.529,364 374.852,31	1.993
65	573.533,063 374.854,011	66	573.534,139 374.853,902	1.082
68	573.540,089 374.849,75	69	573.547,0 374.843,334	9.43
71	573.558,059 374.830,446	72	573.560,261 374.826,448	4.564
74	573.563,252 374.817,479	75	573.565,825 374.803,75	13.968
77	573.566,853 374.797,655	78	573.567,901 374.792,159	5.595
80	573.560,141 374.778,633	81	573.561,195 374.775,748	3.072
83	573.556,583 374.765,394	84	573.560,323 374.762,416	4.781
86	573.575,322 374.743,205	87	573.599,833 374.725,166	30.433
89	573.613,485 374.747,748	90	573.612,705 374.748,837	1.34
92	573.612,134 374.750,213	93	573.612,033 374.750,707	0.504
95	573.611,959 374.751,862	96	573.612,018 374.752,705	0.845

Punct început	X / Y	Punct sfârșit	X / Y	Lungime segment
3	573.580,777 374.754,683	4	573.574,881 374.775,165	21.314
6	573.570,959 374.796,671	7	573.570,801 374.798,116	1.454
9	573.570,114 374.805,057	10	573.567,584 374.818,269	13.452
12	573.504,137 374.885,344	13	573.495,9 374.874,215	13.846
15	573.483,077 374.872,262	16	573.476,896 374.870,915	6.326
18	573.471,685 374.851,022	19	573.472,338 374.847,548	3.535
21	573.473,971 374.843,382	22	573.483,499 374.823,134	22.378
24	573.485,059 374.817,764	25	573.485,328 374.815,774	2.008
27	573.485,107 374.811,798	28	573.483,997 374.809,17	2.853
30	573.483,838 374.808,939	31	573.484,128 374.808,738	0.353
33	573.488,859 374.805,793	34	573.489,861 374.809,001	3.361
36	573.489,929 374.813,497	37	573.489,192 374.817,931	4.495
39	573.486,385 374.826,972	40	573.476,471 374.848,229	23.455
42	573.475,332 374.852,571	43	573.475,523 374.856,076	3.51
45	573.479,051 374.864,369	46	573.482,232 374.867,559	4.505
48	573.497,849 374.870,446	49	573.499,694 374.870,857	1.89
51	573.506,702 374.870,237	52	573.511,037 374.869,38	4.419
54	573.513,286 374.867,372	55	573.515,092 374.862,715	4.995
57	573.519,471 374.847,627	58	573.519,986 374.842,404	5.248
60	573.526,142 374.847,924	61	573.526,555 374.849,4	1.533
63	573.529,364 374.852,31	64	573.531,495 374.853,54	2.461
66	573.534,139 374.853,902	67	573.535,497 374.853,41	1.444
69	573.547,0 374.843,334	70	573.555,068 374.834,447	12.003
72	573.560,261 374.826,448	73	573.561,929 374.822,304	4.467
75	573.565,825 374.803,75	76	573.566,232 374.800,782	2.996
78	573.567,901 374.792,159	79	573.568,81 374.782,164	10.036
81	573.561,195 374.775,748	82	573.553,733 374.773,131	7.908
84	573.560,323 374.762,416	85	573.556,385 374.757,142	6.582
87	573.599,833 374.725,166	88	573.615,177 374.746,108	25.962
90	573.612,705 374.748,837	91	573.612,334 374.749,598	0.847
93	573.612,033 374.750,707	94	573.611,967 374.751,337	0.633
96	573.612,018 374.752,705	97	573.612,098 374.753,248	0.549

Punct început	X / Y	Punct sfârșit	X / Y	Lungime segment	Punct început	X / Y	Punct sfârșit	X / Y	Lungime segment	Punct început	X / Y	Punct sfârșit	X / Y	Lungime segment
97	573.612,098 374.753,248	98	573.612,193 374.753,723	0.484	98	573.612,193 374.753,723	99	573.612,333 374.754,281	0.575	99	573.612,333 374.754,281	100	573.612,466 374.754,731	0.469
100	573.612,466 374.754,731	101	573.612,626 374.755,203	0.498	101	573.612,626 374.755,203	102	573.612,876 374.755,854	0.697	102	573.612,876 374.755,854	103	573.613,155 374.756,503	0.706
103	573.613,155 374.756,503	104	573.613,481 374.757,207	0.776	104	573.613,481 374.757,207	105	573.613,906 374.758,083	0.974	105	573.613,906 374.758,083	106	573.613,459 374.758,622	0.7
106	573.613,459 374.758,622	107	573.622,513 374.766,099	11.74 2	107	573.622,513 374.766,099	108	573.623,518 374.766,929	1.303	108	573.623,518 374.766,929	109	573.620,953 374.769,985	3.99
109	573.620,953 374.769,985	110	573.612,034 374.762,616	11.56 9	110	573.612,034 374.762,616	111	573.609,961 374.760,903	2.689	111	573.609,961 374.760,903	1	573.594,099 374.750,206	19.13 2

** Lungimile segmentelor sunt determinate în planul de proiecție Stereo 70 și sunt rotunjite la 1 milimetru.

*** Distanța dintre puncte este formată din segmente cumulate ce sunt mai mici decât valoarea 1 milimetru.

**DATE DESPRE IMOBILUL NR. 8138**

Oficiul de Cadastru și Publicitate Imobiliară PRAHOVA
Biroul de Cadastru și Publicitate Imobiliară Ploiești

A. Partea I. Descrierea imobilului

TEREN Extravilan

Adresa: Jud. Prahova

Nr. Crt	Nr cadastral Nr. topografic	Suprafața* (mp)	Observații / Referințe
A1		1.238	Sector cadastral:60 Teren neimprejmut;

B. Partea II. Proprietari și acte

Inscrieri privitoare la dreptul de proprietate și alte drepturi reale		Referințe
/		
Act Normativ nr. 7, din 13/03/1996 emis de PARLAMENTUL ROMANIEI;		
B1	Inscrierea posesiei, drept de PROPRIETATE, dobandit prin Lege, cota actuala 1/1, cota initiala 1/1 1) NEIDENTIFICAT NEIDENTIFICAT	A1
Act Normativ nr. 7, din 13/03/1996 emis de PARLAMENTUL ROMANIEI (Art. 13);		
B2	Se noteaza mentiunea de proprietar neidentificat.	A1

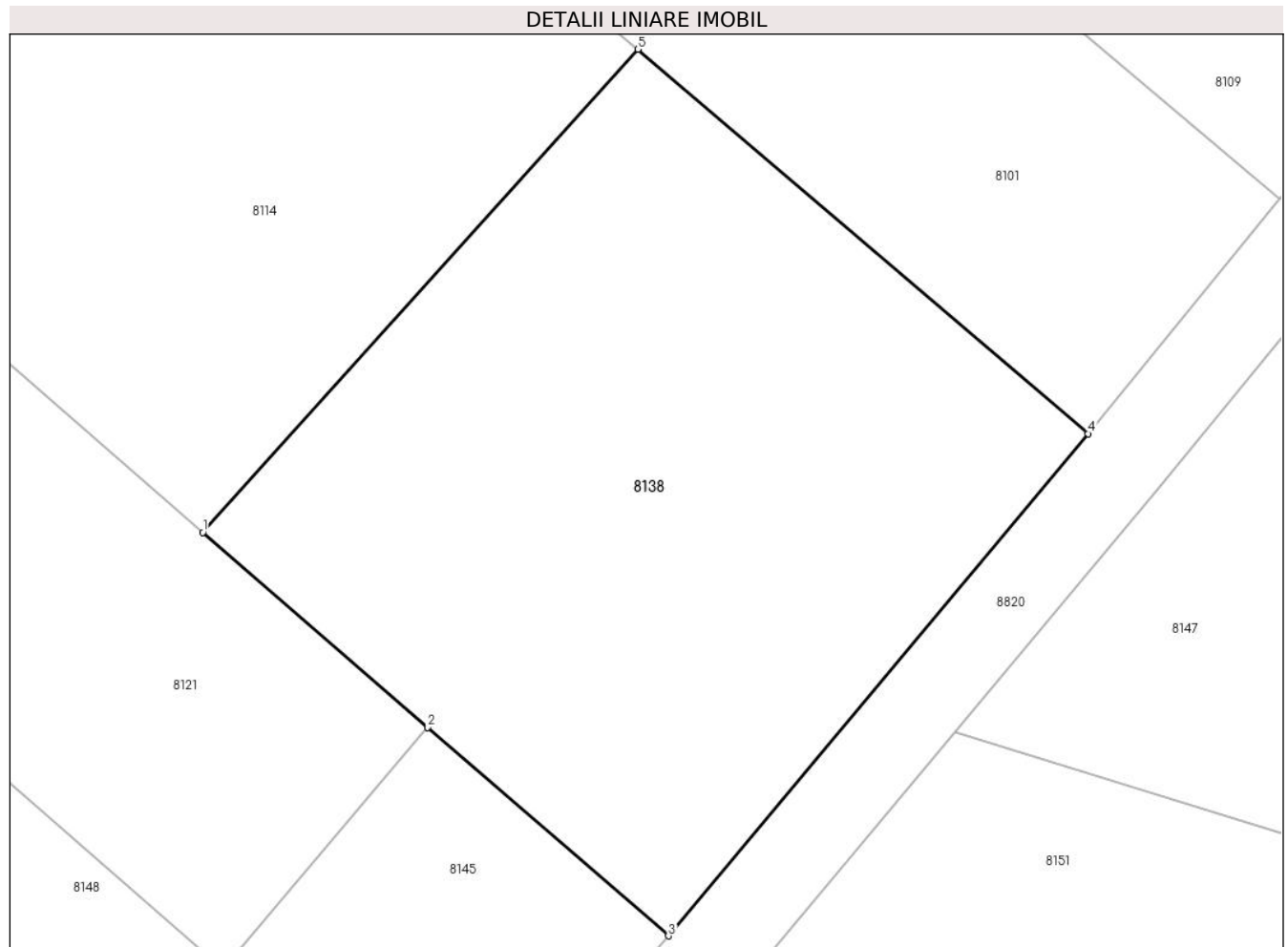
C. Partea III. SARCINI .

Inscrieri privind dezmembramintele dreptului de proprietate, drepturi reale de garanție și sarcini	Referințe
NU SUNT	

Teren

Nr cadastral	Suprafața (mp)*	Observații / Referințe
	1.238	

* Suprafața este determinată în planul de proiecție Stereo 70.



Date referitoare la teren

Crt	Categorie folosință	Intravilan	Suprafața (mp)	Tarla	Parcelă	Nr. topo	Observații / Referințe
1	arabil	NU	1.238	45	232/9	-	

Lungime Segmente

1) Valorile lungimilor segmentelor sunt obținute din proiecție în plan.

Punct început	X / Y	Punct sfârșit	X / Y	Lungime segment (** (m)
1	574.178,105 374.804,148	2	574.190,71 374.793,232	16.675
2	574.190,71 374.793,232	3	574.204,21 374.781,542	17.858
3	574.204,21 374.781,542	4	574.227,748 374.809,683	36.687
4	574.227,748 374.809,683	5	574.202,508 374.831,224	33.182
5	574.202,508 374.831,224	1	574.178,105 374.804,148	36.45

**** Lungimile segmentelor sunt determinate în planul de proiecție Stereo 70 și sunt rotunjite la 1 milimetru.**

***** Distanța dintre puncte este formată din segmente cumulate ce sunt mai mici decât valoarea 1 milimetru.**

**DATE DESPRE IMOBILUL NR. 8139**

Oficiul de Cadastru și Publicitate Imobiliară PRAHOVA
Biroul de Cadastru și Publicitate Imobiliară Ploiești

A. Partea I. Descrierea imobilului

TEREN Extravilan

Adresa: Jud. Prahova

Nr. Crt	Nr cadastral Nr. topografic	Suprafața* (mp)	Observații / Referințe
A1		9.200	Sector cadastral:60 Teren neimprejmuit;

B. Partea II. Proprietari și acte

Inscrieri privitoare la dreptul de proprietate și alte drepturi reale	Referințe
/	
Act Administrativ nr. 68722, din 19/03/1998 emis de CJSDPAT PRAHOVA;	
B1	A1
Intabulare, drept de PROPRIETATE, dobandit prin Reconstituire, cota actuala 1/1, cota initiala 1/1	
1) TĂNASE CONSTANTIN RADU DEFUNCT:Da	

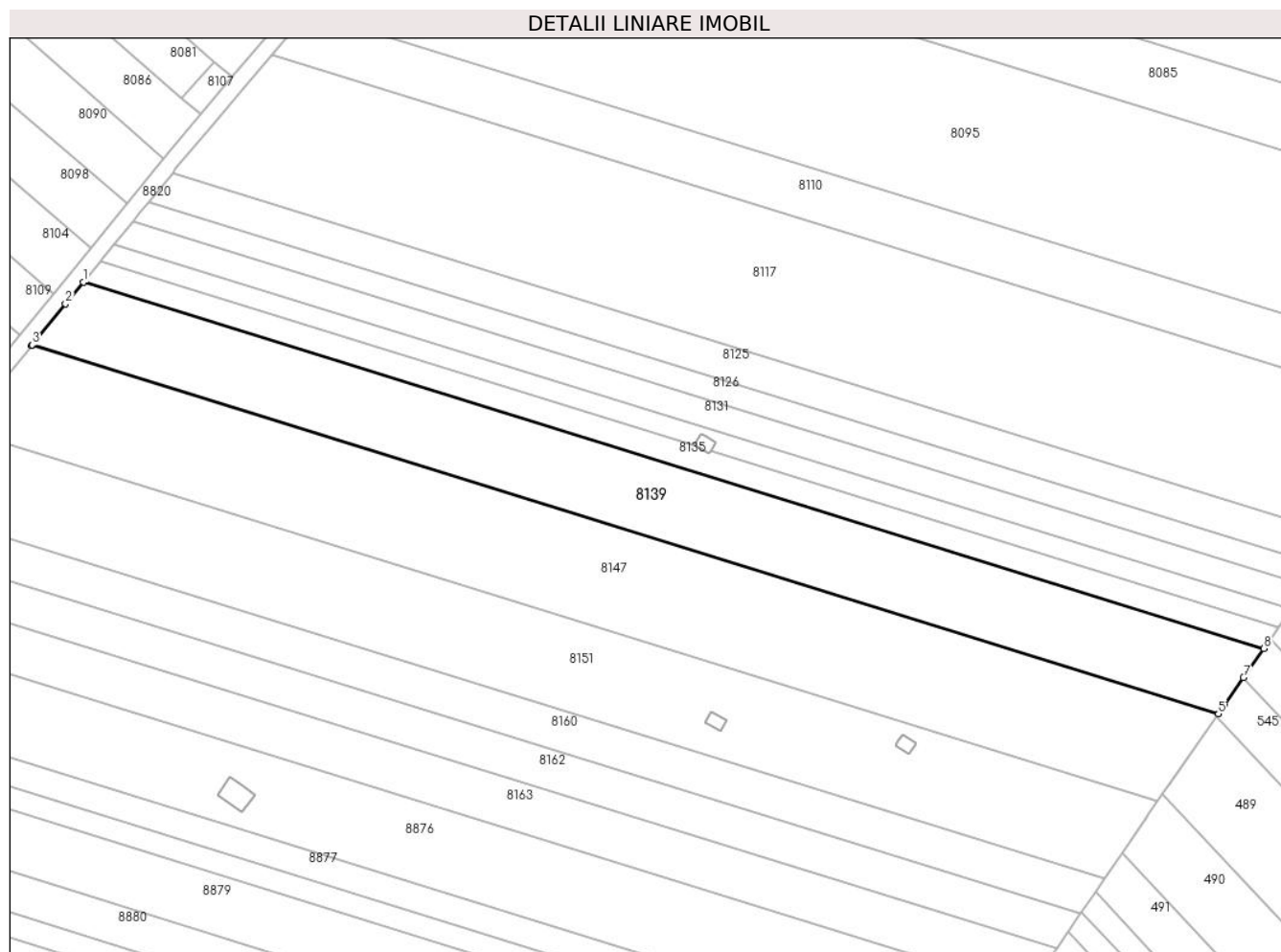
C. Partea III. SARCINI .

Inscrieri privind dezmembramintele dreptului de proprietate, drepturi reale de garanție și sarcini	Referințe
NU SUNT	

Teren

Nr cadastral	Suprafața (mp)*	Observații / Referințe
	9.200	

* Suprafața este determinată în planul de proiecție Stereo 70.



Date referitoare la teren

Crt	Categorie folosință	Intravilan	Suprafața (mp)	Tarla	Parcelă	Nr. topo	Observații / Referințe
1	arabil	NU	9.200	45	232/77	-	

Lungime Segmente

1) Valorile lungimilor segmentelor sunt obținute din proiecție în plan.

Punct început	X / Y	Punct sfârșit	X / Y	Lungime segment (** (m)
1	574.258,358 374.839,259	2	574.252,819 374.832,476	8.757
2	574.252,819 374.832,476	3	574.242,347 374.819,652	16.557
3	574.242,347 374.819,652	4	574.242,173 374.819,439	0.275
4	574.242,173 374.819,439	5	574.613,609 374.704,262	388.884
5	574.613,609 374.704,262	6	574.615,513 374.706,994	3.33

Punct început	X / Y	Punct sfârșit	X / Y	Lungime segment (** (m)
6	574.615,513 374.706,994	7	574.621,477 374.715,553	10.432
7	574.621,477 374.715,553	8	574.627,837 374.724,679	11.124
8	574.627,837 374.724,679	1	574.258,358 374.839,259	386.838

** Lungimile segmentelor sunt determinate în planul de proiecție Stereo 70 și sunt rotunjite la 1 milimetru.

*** Distanța dintre puncte este formată din segmente cumulate ce sunt mai mici decât valoarea 1 milimetru.

**DATE DESPRE IMOBILUL NR. 8140**

Oficiul de Cadastru și Publicitate Imobiliară PRAHOVA
Biroul de Cadastru și Publicitate Imobiliară Ploiești

A. Partea I. Descrierea imobilului

TEREN Necunoscut

Nr. CF vechi:1120(e:1120)

Nr. cadastral vechi:1570

Adresa: Loc. Zahanaua, Jud. Prahova

Nr. Crt	Nr cadastral Nr. topografic	Suprafața* (mp)	Observații / Referințe
A1	23246	3.719	Sector cadastral:60 Teren neimprejmuit;

B. Partea II. Proprietari și acte

Inscrieri privitoare la dreptul de proprietate și alte drepturi reale		Referințe
13208 / 15/05/2006		
Act Notarial nr. 650, din 12/05/2006 emis de BNP TUDOSE MARIA;		
B1	Intabulare, drept de PROPRIETATE, dobandit prin Conventie, cota actuala 1/1, cota initiala 1/1 1) MIHAILA CONSTANTIN 2) MIHAILA DANIELA	A1
3081 / 16/01/2015		
Act Normativ nr. 17, din 07/03/2014 emis de PARLAMENTUL ROMANIEI;		
B2	se noteaza faptul ca imobilul se afla sub incidenta Legii nr.17/2014	A1

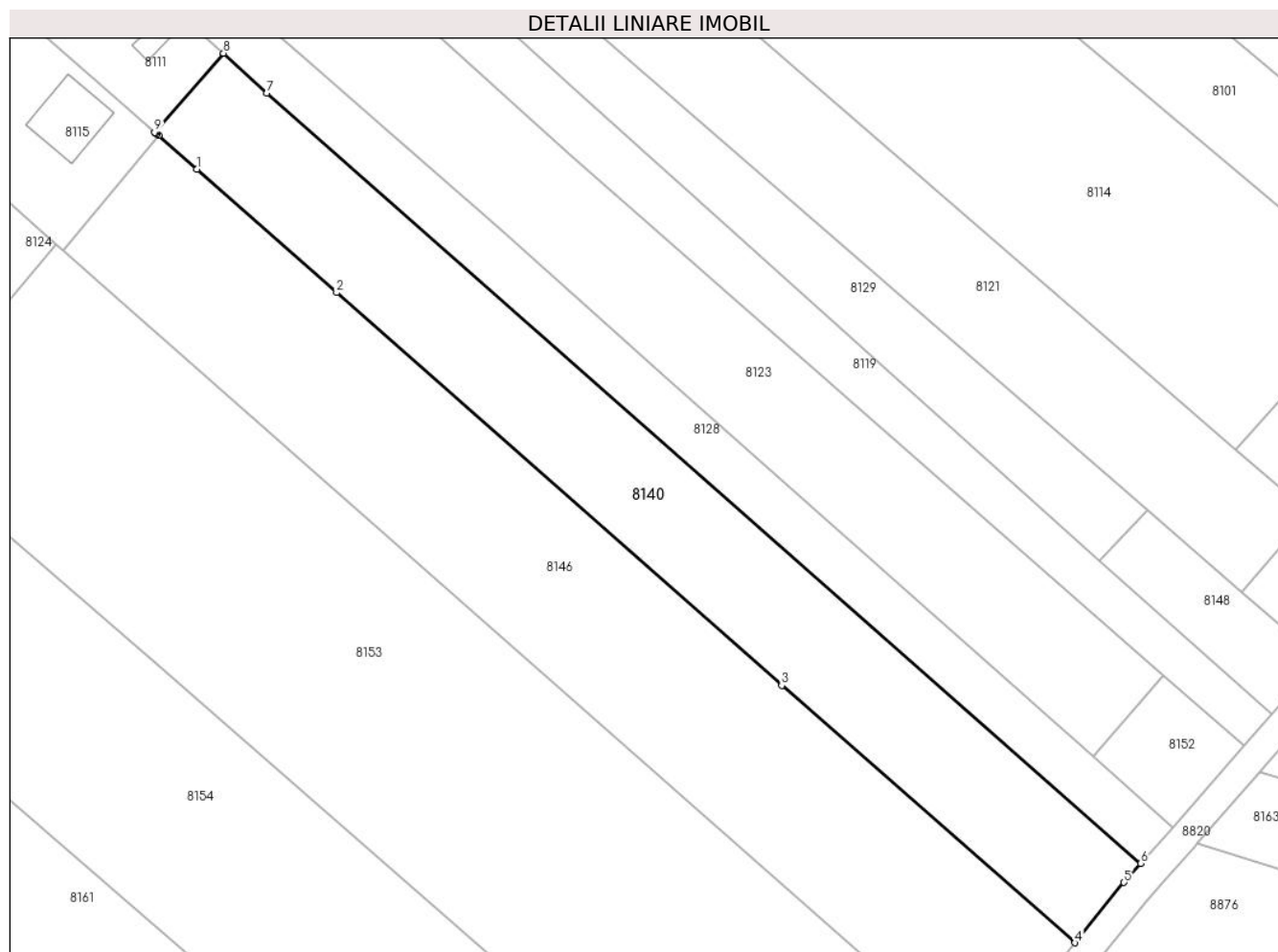
C. Partea III. SARCINI .

Inscrieri privind dezmembramintele dreptului de proprietate, drepturi reale de garanție și sarcini	Referințe
NU SUNT	

Teren

Nr cadastral	Suprafața (mp)*	Observații / Referințe
23246	3.719	

* Suprafața este determinată în planul de proiecție Stereo 70.



Date referitoare la teren

Crt	Categorie folosință	Intravilan	Suprafața (mp)	Tarla	Parcelă	Nr. topo	Observații / Referințe
1	arabil	DA	175	45	A 232/4	-	
2	arabil	NU	3.544	45	A 232/4	-	

Lungime Segmente

1) Valorile lungimilor segmentelor sunt obținute din proiecție în plan.

Punct început	X / Y	Punct sfârșit	X / Y	Lungime segment (** (m)
1	574.000,221 374.852,022	2	574.024,16 374.830,923	31.91
2	574.024,16 374.830,923	3	574.100,385 374.763,689	101.64
3	574.100,385 374.763,689	4	574.150,632 374.719,672	66.8
4	574.150,632 374.719,672	5	574.159,023 374.730,001	13.308

Punct început	X / Y	Punct sfârșit	X / Y	Lungime segment (** (m)
5	574.159,023 374.730,001	6	574.161,865 374.733,243	4.311
6	574.161,865 374.733,243	7	574.012,188 374.865,091	199.467
7	574.012,188 374.865,091	8	574.004,79 374.871,894	10.05
8	574.004,79 374.871,894	9	573.993,002 374.858,385	17.929
9	573.993,002 374.858,385	10	573.993,144 374.858,26	0.189
10	573.993,144 374.858,26	11	573.993,375 374.858,056	0.308
11	573.993,375 374.858,056	12	573.993,692 374.857,777	0.422
12	573.993,692 374.857,777	1	574.000,221 374.852,022	8.703

** Lungimile segmentelor sunt determinate în planul de proiecție Stereo 70 și sunt rotunjite la 1 milimetru.

*** Distanța dintre puncte este formată din segmente cumulate ce sunt mai mici decât valoarea 1 milimetru.

**DATE DESPRE IMOBILUL NR. 8141**

Oficiul de Cadastru și Publicitate Imobiliară PRAHOVA
Biroul de Cadastru și Publicitate Imobiliară Ploiești

A. Partea I. Descrierea imobilului

TEREN Intravilan

Nr. CF vechi:7005

Nr. cadastral vechi:12888

Adresa: Loc. Zahanaua, Jud. Prahova

Nr. Crt	Nr cadastral Nr. topografic	Suprafața* (mp)	Observații / Referințe
A1	23477	2.598	Sector cadastral:57 Teren imprejmuit;

Construcții

Crt	Nr cadastral Nr. topografic	Adresa	Observații / Referințe
A1.1	23477-C1	Loc. Zahanaua, Jud. Prahova	Nr. niveluri:1; S. construita la sol:699 mp; S. construita desfasurata:699 mp; Hala cereale

B. Partea II. Proprietari și acte

Inscrieri privitoare la dreptul de proprietate și alte drepturi reale		Referințe
68607 / 29/11/2010		
Act Notarial nr. 3344, din 25/11/2010 emis de NP MEIROSU MIHAI GABRIEL;		
B0	Se infiintează cartea funciara nr. 7005 a unitatii administrativ teritoriale Târgșoru Vechi , care cuprinde imobilul cu numarul cadastral 12888 descris la PI/A+1, rezultat din dezmembrarea imobilului cu numarul cadastral 12859 din cartea funciara nr. 6950 a aceleiasi unitati administrativ teritoriale.	A1, A1.1
88869 / 09/10/2018		
Act Notarial nr. 3038, din 08/10/2018 emis de Lupu Maria Luiza;		
B6	Intabulare, drept de PROPRIETATE(cumparare), dobandit prin Conventie, cota actuala 1/1, cota initiala 1/1 1) VOX PALETT EURO SRL, CIF:28187970	A1
B7	Intabulare, drept de PROPRIETATE(cumparare), dobandit prin Conventie, cota actuala 1/1, cota initiala 1/1 1) VOX PALETT EURO SRL, CIF:28187970	A1.1

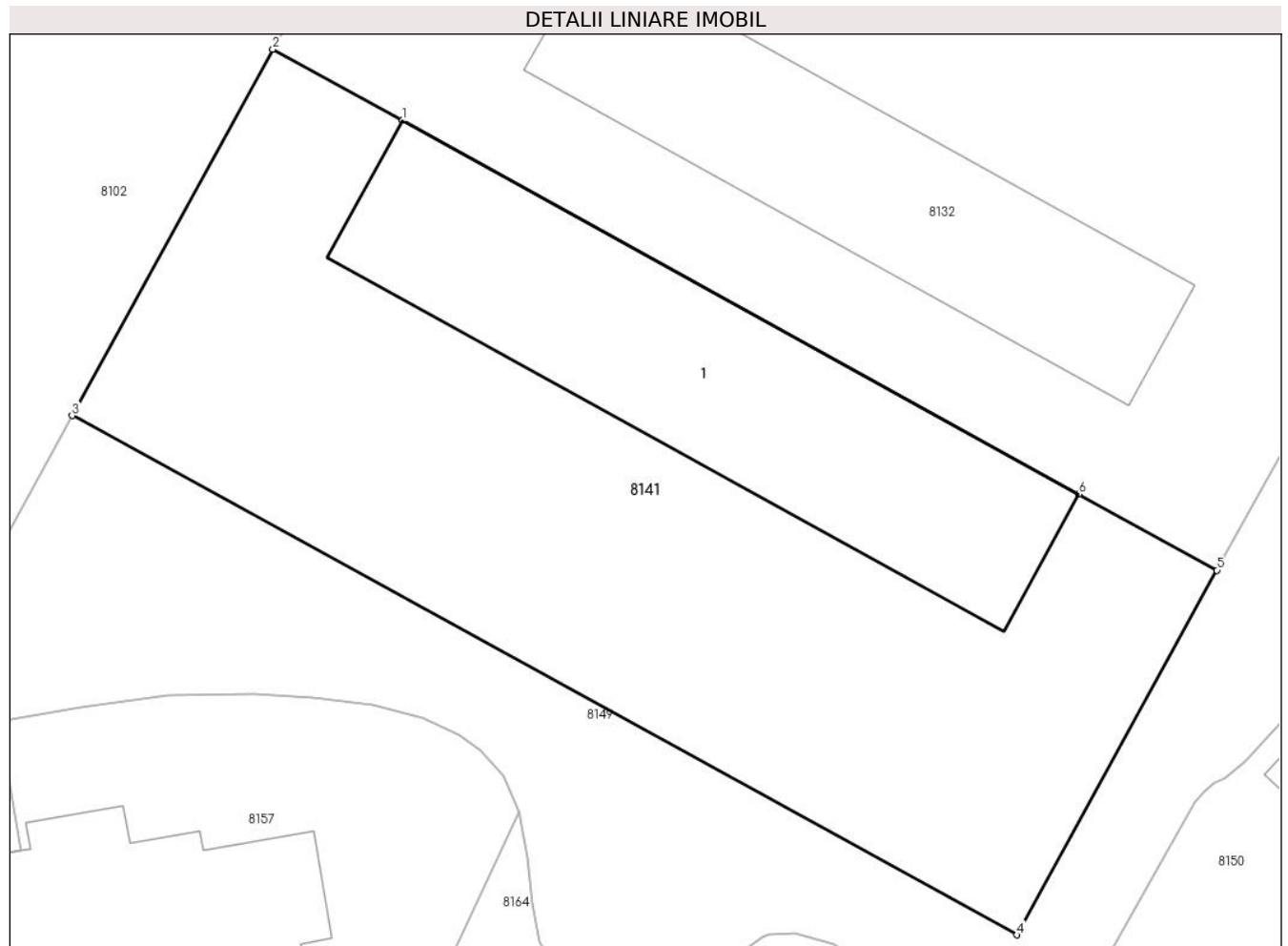
C. Partea III. SARCINI .

Inscrieri privind dezmembramintele dreptului de proprietate, drepturi reale de garanție și sarcini	Referințe
NU SUNT	

Teren

Nr cadastral	Suprafața (mp)*	Observații / Referințe
23477	2.598	

* Suprafața este determinată în planul de proiecție Stereo 70.



Date referitoare la teren

Crt	Categorie folosință	Intra vilan	Suprafața (mp)	Tarla	Parcelă	Nr. topo	Observații / Referințe
1	curți constructii	DA	2.598	44	229/1	-	

Date referitoare la construcții

Crt	Număr	Destinație construcție	Supraf. (mp)	Situație juridică	Observații / Referințe
A1.1	23477-C1	construcții industriale și edilitare	699	Cu acte	Nr. niveluri:1; S. construita la sol:699 mp; S. construita desfasurata:699 mp; Hala cereale

Lungime Segmente

1) Valorile lungimilor segmentelor sunt obținute din proiecție în plan.

Punct început	X / Y	Punct sfârșit	X / Y	Lungime segment (** (m)
1	573.678,386 374.822,032	2	573.668,556 374.827,451	11.225
2	573.668,556 374.827,451	3	573.653,277 374.799,615	31.754
3	573.653,277 374.799,615	4	573.725,162 374.760,158	82.002

Punct început	X / Y	Punct sfârșit	X / Y	Lungime segment (** (m)
4	573.725,162 374.760,158	5	573.740,369 374.787,863	31.604
5	573.740,369 374.787,863	6	573.729,872 374.793,649	11.986
6	573.729,872 374.793,649	1	573.678,386 374.822,032	58.791

** Lungimile segmentelor sunt determinate în planul de proiecție Stereo 70 și sunt rotunjite la 1 milimetru.

*** Distanța dintre puncte este formată din segmente cumulate ce sunt mai mici decât valoarea 1 milimetru.

**DATE DESPRE IMOBILUL NR. 8142**

Oficiul de Cadastru și Publicitate Imobiliară PRAHOVA
Biroul de Cadastru și Publicitate Imobiliară Ploiești

A. Partea I. Descrierea imobilului

TEREN Intravilan

Adresa: Loc. Zahanaua, Jud. Prahova

Nr. Crt	Nr cadastral Nr. topografic	Suprafața* (mp)	Observații / Referințe
A1	26145	3.327	Sector cadastral:57 Teren imprejmuit;

Construcții

Crt	Nr cadastral Nr. topografic	Adresa	Observații / Referințe
A1.6	26145-C6	Loc. Zahanaua, Jud. Prahova	Nr. niveluri:2; S. construita la sol:454 mp; S. construita desfasurata:915 mp; Sup.constr. desfasurata=915mp (Sc demisol=461mp)-ANEXA-

B. Partea II. Proprietari și acte

Inscrieri privitoare la dreptul de proprietate și alte drepturi reale		Referințe
30896 / 23/04/2014		
Act Notarial nr. 1054, din 17/04/2014 emis de NP MEIROSU MIHAI GABRIEL;		
B1	Se infiinteaza cartea funciara 26145 a imobilului cu numarul cadastral 26145/Târgșoru Vechi, rezultat din dezmembrarea imobilului cu numarul cadastral 26078 inscris in cartea funciara 26078;	A1, A1.6
Act Notarial nr. 1954, din 26/07/2013 emis de NP MEIROSU MIHAI GABRIEL;		
B3	Se infiinteaza cartea funciara 25914 a imobilului cu numarul cadastral 25914/Târgșoru Vechi, rezultat din alipirea urmatoarelor imobile:~-nr. cad.12727 (id electronic 23299) din cf.6848 (id electronic 23299) care se sisteaza;~-nr.cad.12887 (id electronic 23476) din cf.7004 (id electronic 23476) care se sisteaza;	A1
Act Administrativ nr. 72957, din 28/10/2013 emis de OCPI PRAHOVA (act administrativ nr. 105/29-08-2011 emis de PRIMARIA TG VECHI; act administrativ nr. 24/24-09-2013 emis de PRIMARIA TG VECHI);		
B6	se noteaza actualizarea informatiilor cadastrale conform documentatiei tehnice avizate	A1, A1.6
Act Administrativ nr. 384, din 28/03/2014 emis de OCPI PRAHOVA;		
B7	se noteaza din oficiu propunerea de dezmembrare a imobilului <i>OBSERVATII: pozitie transcrisa din CF 26078/Târgșoru Vechi, inscrisa prin incheierea nr. 23887 din 28/03/2014;</i>	A1, A1.6
33663 / 06/05/2014		
Act Administrativ nr. 4335, din 30/04/2014 emis de PRIMARIA TIRGȘORU VECHI;		
B8	se noteaza faptul ca imobilul este situat in com. Targșoru vechi, sat Zalhanaua, str. Izvoarelor, nr. 2	A1, A1.6
71686 / 03/08/2017		
Act Notarial nr. 1013, din 03/08/2017 emis de NP Tatomir Gheorghe;		
B11	Intabulare, drept de PROPRIETATEcumparare, dobandit prin Conventie, cota actuala 1/1, cota initiala 1/1 1) MOTORACTIVE IFN SA , CIF:10180820	A1
B12	Intabulare, drept de PROPRIETATEcumparare, dobandit prin Conventie, cota actuala 1/1, cota initiala 1/1 1) MOTORACTIVE IFN SA , CIF:10180820	A1.6
110815 / 05/12/2017		
Act Notarial nr. 1655, din 29/11/2017 emis de NP Tatomir Gheorghe;		
B13	se inscrie dreptul de SERVITUTE de trecere subterana ,aeriana si de suprafata ,cu piciorul si/sau cu mijloacele de transport in favoarea imobilului inscris in cartea funciara nr.26144 a localitatii Targșoru Vechi ,cu nr. cadastral 26144	A1, A1.6
25814 / 22/03/2018		
Act Notarial nr. 327, din 19/03/2018 emis de NP Tatomir Gheorghe;		
B14	se noteaza faptul ca prin actul aditional aut. sub nr.327/19.03.2018 de NP TATOMIR GHEORGHE la contractul de vanzare aut. sub nr.1013/03.08.2017 de NP TATOMIR GHEORGHE se transmit(cesioneaza) toate drepturile si obligatiile izvorate din Certificatul de Urbanism nr.126/18.	A1, A1.6

Inscrieri privitoare la dreptul de proprietate și alte drepturi reale		Referințe
B14	04.2016 eliberat de Primaria Tîrgșoru Vechi, jud. Prahova , împreună cu toate documentațiile aferente , avizele și acordurile aferente de la vânzătorii USURELU MARIN, USURELU VASILICA către cumpărătorul SC MOTORACTIVE IFN SA , respectiv utilizatorul SC FORTASTES CATERING SRL	A1, A1.6

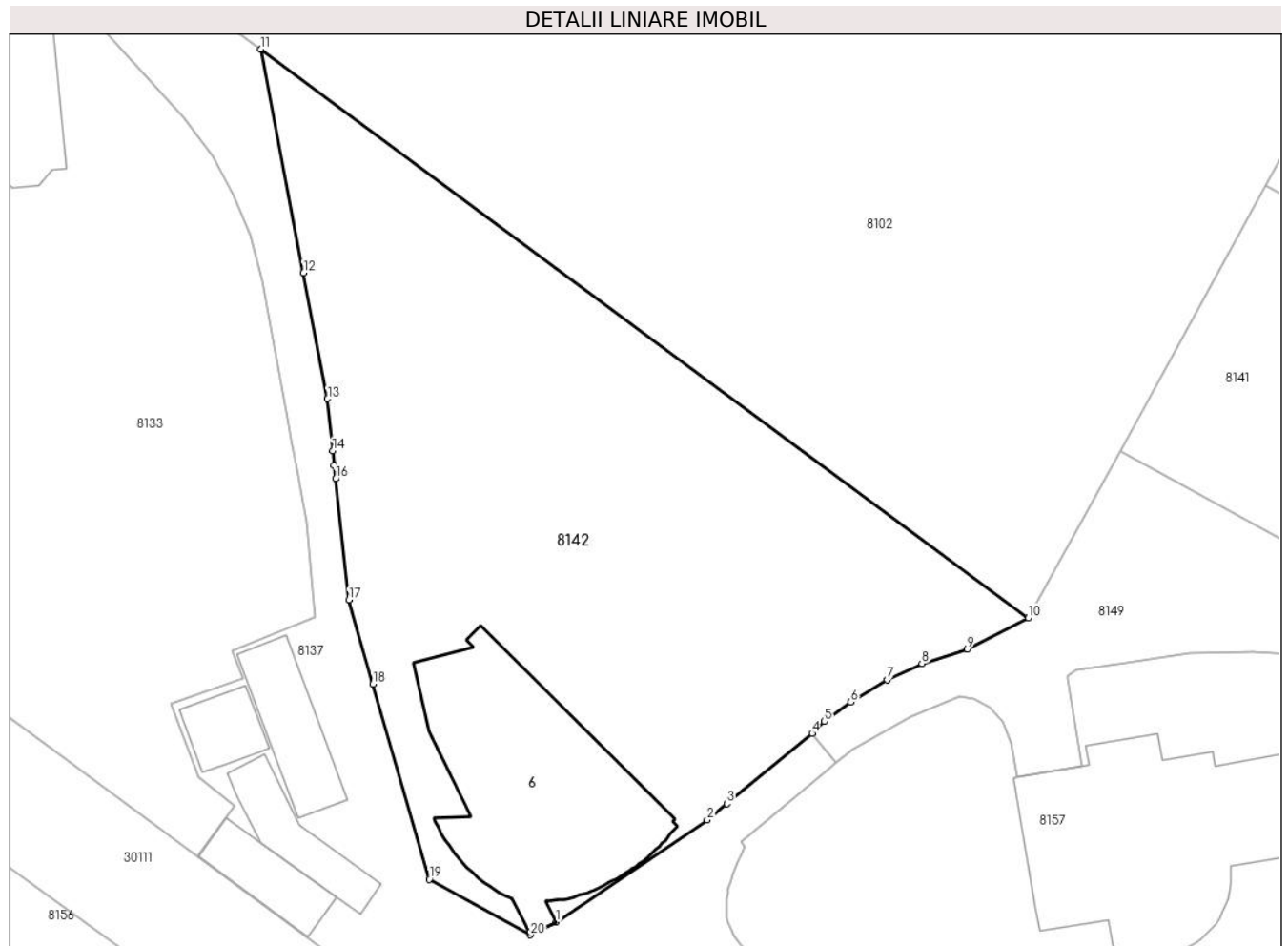
C. Partea III. SARCINI

Inscrieri privind dezmembramintele dreptului de proprietate, drepturi reale de garanție și sarcini		Referințe
71686 / 03/08/2017		
Act Administrativ nr. DF 53056, din 28/07/2017 emis de GARANTI LEASING;		
C1	se notează contractul de leasing nr. DF 53056/28.07.2017 încheiat între SC MOTORACTIVE IFN SA în calitate de finanțator și SC FORTASTES CATERING SRL în calitate de utilizator	A1, A1.6

Teren

Nr cadastral	Suprafața (mp)*	Observații / Referințe
26145	3.327	

* Suprafața este determinată în planul de proiecție Stereo 70.



Date referitoare la teren

Crt	Categorie folosință	Intra vilan	Suprafața (mp)	Tarla	Parcelă	Nr. topo	Observații / Referințe
1	curti constructii	DA	711	44	229, 229/1, 229/38/1, 229/38/2	-	Accesul se va realiza pe LOT 1
2	ape statatoare	DA	941	44	229, 229/1, 229/38/1, 229/38/2	-	Accesul se va realiza pe LOT 1 HP
3	curti constructii	DA	1.675	44	229, 229/1, 229/38/1, 229/38/2	-	Accesul se va realiza pe LOT 1

Date referitoare la construcții

Crt	Număr	Destinație construcție	Supraf. (mp)	Situație juridică	Observații / Referințe
A1.6	26145-C6	construcții anexa	454	Cu acte	Nr. niveluri:2; S. construita la sol:454 mp; S. construita desfasurata:915 mp; Sup.constr. desfasurata=915mp (Sc demisol=461mp)-ANEXA-

Lungime Segmente

1) Valorile lungimilor segmentelor sunt obținute din proiecție în plan.

Punct început	X / Y	Punct sfârșit	X / Y	Lungime segment (** (m)
1	573.594,099 374.750,206	2	573.609,961 374.760,903	19.132
2	573.609,961 374.760,903	3	573.612,034 374.762,616	2.689
3	573.612,034 374.762,616	4	573.620,953 374.769,985	11.569
4	573.620,953 374.769,985	5	573.622,241 374.771,248	1.804
5	573.622,241 374.771,248	6	573.625,038 374.773,262	3.447
6	573.625,038 374.773,262	7	573.628,87 374.775,583	4.48
7	573.628,87 374.775,583	8	573.632,485 374.777,294	3.999
8	573.632,485 374.777,294	9	573.637,263 374.778,827	5.018
9	573.637,263 374.778,827	10	573.643,653 374.782,083	7.172
10	573.643,653 374.782,083	11	573.563,096 374.841,706	100.221
11	573.563,096 374.841,706	12	573.567,584 374.818,269	23.863
12	573.567,584 374.818,269	13	573.570,114 374.805,057	13.452
13	573.570,114 374.805,057	14	573.570,647 374.799,592	5.491
14	573.570,647 374.799,592	15	573.570,801 374.798,116	1.484
15	573.570,801 374.798,116	16	573.570,959 374.796,671	1.454
16	573.570,959 374.796,671	17	573.572,348 374.783,966	12.781
17	573.572,348 374.783,966	18	573.574,881 374.775,165	9.158
18	573.574,881 374.775,165	19	573.580,777 374.754,683	21.314
19	573.580,777 374.754,683	20	573.591,386 374.748,861	12.102
20	573.591,386 374.748,861	1	573.594,099 374.750,206	3.028

** Lungimile segmentelor sunt determinate în planul de proiecție Stereo 70 și sunt rotunjite la 1 milimetru.

*** Distanța dintre puncte este formată din segmente cumulate ce sunt mai mici decât valoarea 1 milimetru.

**DATE DESPRE IMOBILUL NR. 8143**

Oficiul de Cadastru și Publicitate Imobiliară PRAHOVA
Biroul de Cadastru și Publicitate Imobiliară Ploiești

A. Partea I. Descrierea imobilului

TEREN Extravilan

Adresa: Jud. Prahova

Nr. Crt	Nr cadastral Nr. topografic	Suprafața* (mp)	Observații / Referințe
A1		21	Sector cadastral:60 Teren neimprejmut;

B. Partea II. Proprietari și acte

Inscrieri privitoare la dreptul de proprietate și alte drepturi reale		Referințe
/		
Act Normativ nr. 7, din 13/03/1996 emis de PARLAMENTUL ROMANIEI;		
B1	Inscrierea posesiei, drept de PROPRIETATE, dobandit prin Lege, cota actuala 1/1, cota initiala 1/1 1) NEIDENTIFICAT NEIDENTIFICAT	A1
Act Normativ nr. 7, din 13/03/1996 emis de PARLAMENTUL ROMANIEI (Art. 13);		
B2	Se noteaza mentiunea de proprietar neidentificat.	A1

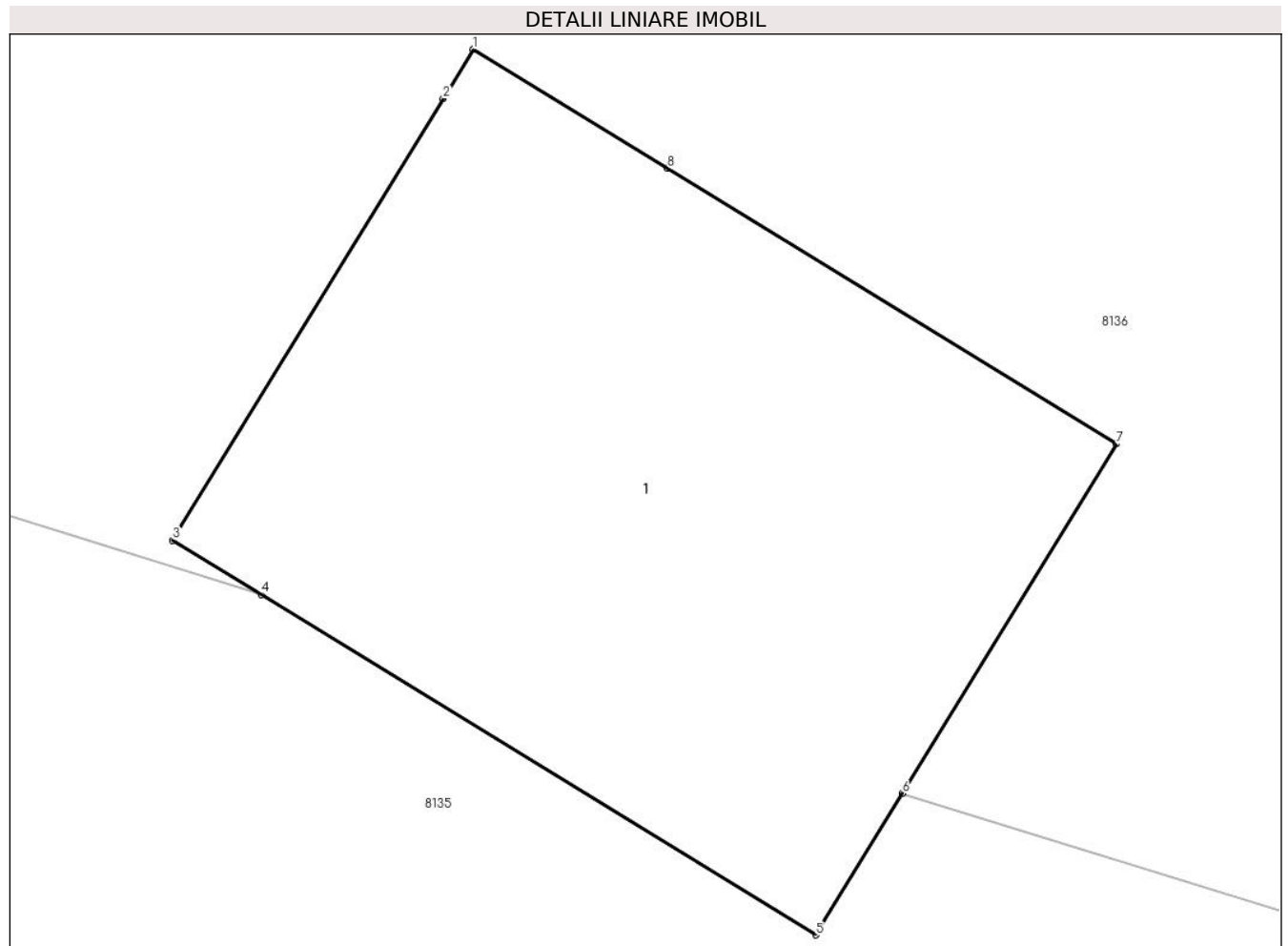
C. Partea III. SARCINI .

Inscrieri privind dezmembramintele dreptului de proprietate, drepturi reale de garanție și sarcini	Referințe
NU SUNT	

Teren

Nr cadastral	Suprafața (mp)*	Observații / Referințe
	21	

* Suprafața este determinată în planul de proiecție Stereo 70.



Date referitoare la teren

Crt	Categorie folosință	Intra vilan	Suprafața (mp)	Tarla	Parcelă	Nr. topo	Observații / Referințe
1	curți constructii	NU	21	45	232/78	-	

Date referitoare la construcții

Crt	Număr	Destinație construcție	Supraf. (mp)	Situație juridică	Observații / Referințe
A1.1		construcții industriale și edilitare	21	Fara acte	Nr. niveluri:1; S. construita la sol:21 mp; S. construita desfasurata:21 mp; Cladire industrial-edilitara, regim inaltime P

Lungime Segmente

1) Valorile lungimilor segmentelor sunt obținute din proiecție în plan.

Punct început	X / Y	Punct sfârșit	X / Y	Lungime segment (** (m))
1	574.451,796 374.791,706	2	574.451,585 374.791,362	0.404
2	574.451,585 374.791,362	3	574.449,702 374.788,292	3.601
3	574.449,702 374.788,292	4	574.450,317 374.787,915	0.721

Punct început	X / Y	Punct sfârșit	X / Y	Lungime segment (** (m)
4	574.450,317 374.787,915	5	574.454,178 374.785,547	4.529
5	574.454,178 374.785,547	6	574.454,781 374.786,53	1.153
6	574.454,781 374.786,53	7	574.456,272 374.788,961	2.852
7	574.456,272 374.788,961	8	574.453,148 374.790,877	3.665
8	574.453,148 374.790,877	1	574.451,796 374.791,706	1.586

** Lungimile segmentelor sunt determinate în planul de proiecție Stereo 70 și sunt rotunjite la 1 milimetru.

*** Distanța dintre puncte este formată din segmente cumulate ce sunt mai mici decât valoarea 1 milimetru.

**DATE DESPRE IMOBILUL NR. 8144**

Oficiul de Cadastru și Publicitate Imobiliară PRAHOVA
Biroul de Cadastru și Publicitate Imobiliară Ploiești

A. Partea I. Descrierea imobilului

TEREN Extravilan

Nr. CF vechi:299

Nr. cadastral vechi:428

Adresa: Jud. Prahova

Nr. Crt	Nr cadastral Nr. topografic	Suprafața* (mp)	Observații / Referințe
A1	25583	19.973	Sector cadastral:49 Teren neimprejmit;

B. Partea II. Proprietari și acte

Inscrieri privitoare la dreptul de proprietate și alte drepturi reale	Referințe
9894 / 21/11/2002	
Act Notarial nr. 2990, din 14/10/2002 emis de BNP.NECULAE AURELIAN;	
B1	A1
Intabulare, drept de PROPRIETATEcumparare ca bun comun pentru suprafata de 19973, dobandit prin Conventie, cota actuala 19973/166311, cota initiala 19973/166311	
1) POPA VIOREL	
2) POPA ROMANITA	
OBSERVATII: (provenita din conversia CF 299)	

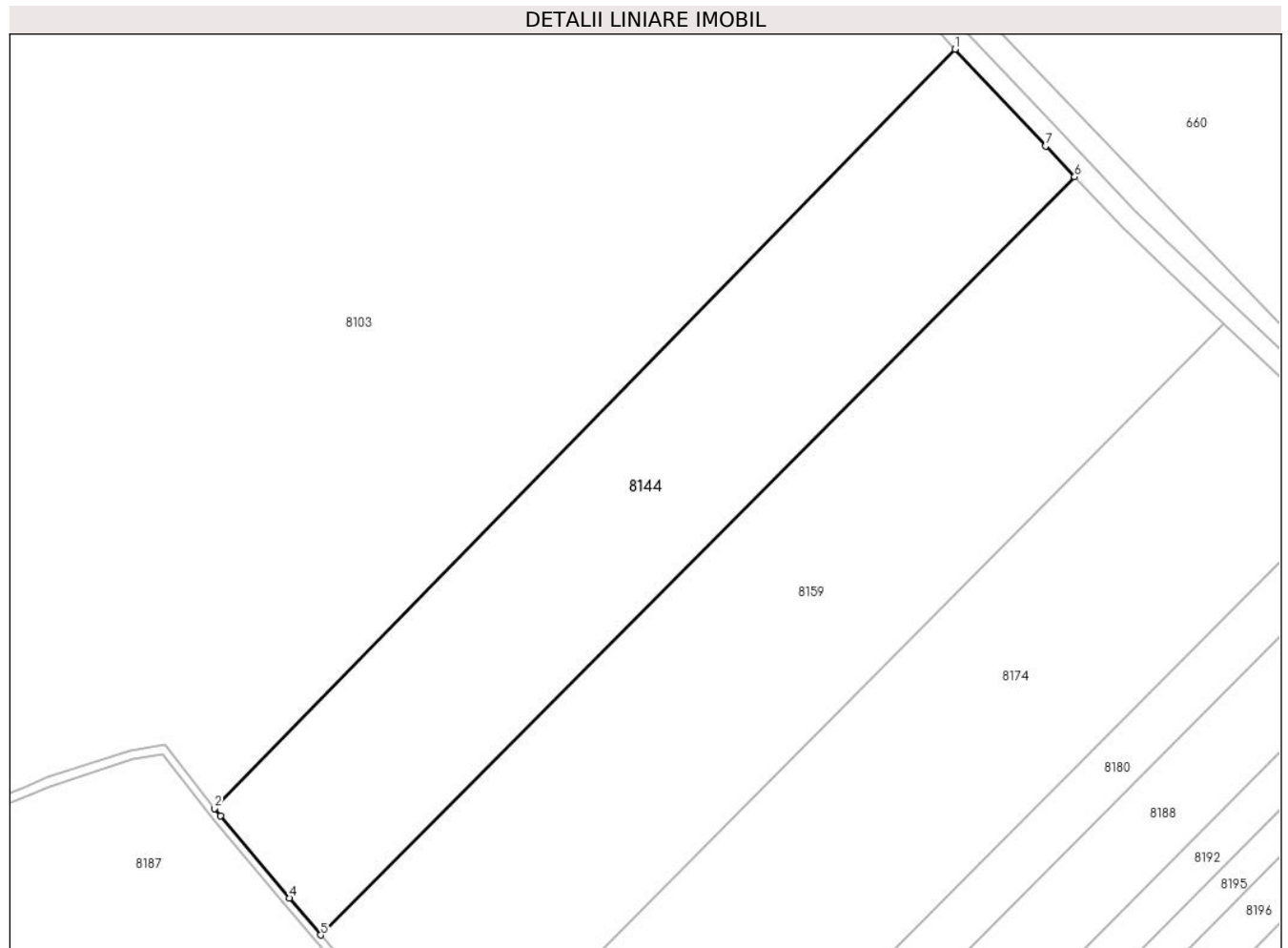
C. Partea III. SARCINI .

Inscrieri privind dezmembramintele dreptului de proprietate, drepturi reale de garanție și sarcini	Referințe
NU SUNT	

Teren

Nr cadastral	Suprafața (mp)*	Observații / Referințe
25583	19.973	

* Suprafața este determinată în planul de proiecție Stereo 70.



Date referitoare la teren

Crt	Categorie folosință	Intravilan	Suprafața (mp)	Tarla	Parcelă	Nr. topo	Observații / Referințe
1	arabil	NU	19.973	60	354/2	-	

Lungime Segmente

1) Valorile lungimilor segmentelor sunt obținute din proiecție în plan.

Punct început	X / Y	Punct sfârșit	X / Y	Lungime segment (** (m)
1	570.916,783 374.932,435	2	570.670,405 374.680,166	352.621
2	570.670,405 374.680,166	3	570.672,363 374.677,653	3.186
3	570.672,363 374.677,653	4	570.695,303 374.650,445	35.588
4	570.695,303 374.650,445	5	570.705,756 374.638,136	16.149
5	570.705,756 374.638,136	6	570.956,606 374.890,04	355.502

Punct început	X / Y	Punct sfârşit	X / Y	Lungime segment (** (m)
6	570.956,606 374.890,04	7	570.946,991 374.900,218	14.001
7	570.946,991 374.900,218	1	570.916,783 374.932,435	44.164

** Lungimile segmentelor sunt determinate în planul de proiecție Stereo 70 și sunt rotunjite la 1 milimetru.

*** Distanța dintre puncte este formată din segmente cumulate ce sunt mai mici decât valoarea 1 milimetru.

**DATE DESPRE IMOBILUL NR. 8145**

Oficiul de Cadastru și Publicitate Imobiliară PRAHOVA
Biroul de Cadastru și Publicitate Imobiliară Ploiești

A. Partea I. Descrierea imobilului

TEREN Extravilan

Adresa: Jud. Prahova

Nr. Crt	Nr cadastral Nr. topografic	Suprafața* (mp)	Observații / Referințe
A1		315	Sector cadastral:60 Teren neimprejmut;

B. Partea II. Proprietari și acte

Inscrieri privitoare la dreptul de proprietate și alte drepturi reale	Referințe
/	
Act Normativ nr. 7, din 13/03/1996 emis de PARLAMENTUL ROMANIEI;	
B1	Inscrierea posesiei, drept de PROPRIETATE, dobandit prin Lege, cota actuala 1/1, cota initiala 1/1
	1) NEIDENTIFICAT NEIDENTIFICAT
Act Normativ nr. 7, din 13/03/1996 emis de PARLAMENTUL ROMANIEI (Art. 13);	
B2	Se noteaza mentiunea de proprietar neidentificat.

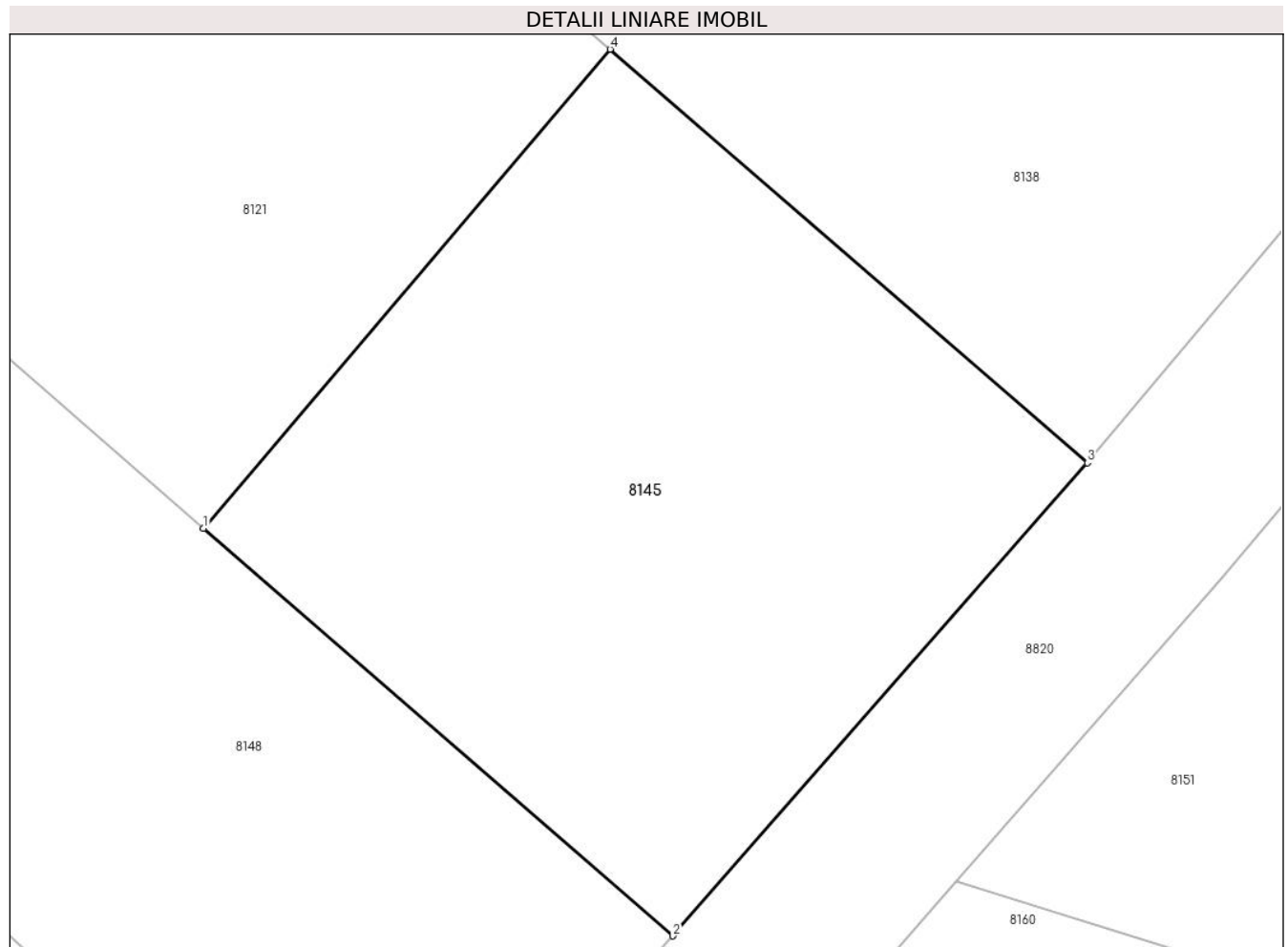
C. Partea III. SARCINI .

Inscrieri privind dezmembramintele dreptului de proprietate, drepturi reale de garanție și sarcini	Referințe
NU SUNT	

Teren

Nr cadastral	Suprafața (mp)*	Observații / Referințe
	315	

* Suprafața este determinată în planul de proiecție Stereo 70.



Date referitoare la teren

Crt	Categorie folosință	Intra vilan	Suprafața (mp)	Tarla	Parcelă	Nr. topo	Observații / Referințe
1	arabil	NU	315	45	232/8	-	

Lungime Segmente

1) Valorile lungimilor segmentelor sunt obținute din proiecție în plan.

Punct început	X / Y	Punct sfârșit	X / Y	Lungime segment (** (m)
1	574.179,214 374.779,695	2	574.192,49 374.768,174	17.578
2	574.192,49 374.768,174	3	574.204,21 374.781,542	17.778
3	574.204,21 374.781,542	4	574.190,71 374.793,232	17.858
4	574.190,71 374.793,232	1	574.179,214 374.779,695	17.76

** Lungimile segmentelor sunt determinate în planul de proiecție Stereo 70 și sunt rotunjite la 1 milimetru.

***** Distanţa dintre puncte este formată din segmente cumulate ce sunt mai mici decât valoarea 1 milimetru.**

**DATE DESPRE IMOBILUL NR. 8146**

Oficiul de Cadastru și Publicitate Imobiliară PRAHOVA
Biroul de Cadastru și Publicitate Imobiliară Ploiești

A. Partea I. Descrierea imobilului

TEREN Necunoscut

Nr. CF vechi:960
Nr. cadastral vechi:1300

Adresa: Loc. Zahanaua, Jud. Prahova

Nr. Crt	Nr cadastral Nr. topografic	Suprafața* (mp)	Observații / Referințe
A1	25234	5.342	Sector cadastral:60 Teren neimprejmit;

B. Partea II. Proprietari și acte

Inscrieri privitoare la dreptul de proprietate și alte drepturi reale		Referințe
31947 / 14/11/2005		
Act Notarial nr. 7813, din 11/11/2005 emis de BNP.TUDOSE MARIA;		
B1	Intabulare, drept de PROPRIETATEcumparare ca bun comun, dobandit prin Conventie, cota actuala 1/1, cota initiala 1/1 1) PATRASCU LUCIAN 2) PATRASCU ELENA MARCELA <i>OBSERVATII: (provenita din conversia CF 960)</i>	A1
3075 / 16/01/2015		
Act Administrativ nr. 17, din 07/03/2014 emis de PARLAMENTUL ROMANIEI;		
B2	se noteaza faptul ca imobilul se afla sub incidenta Legii nr.17/2014	A1

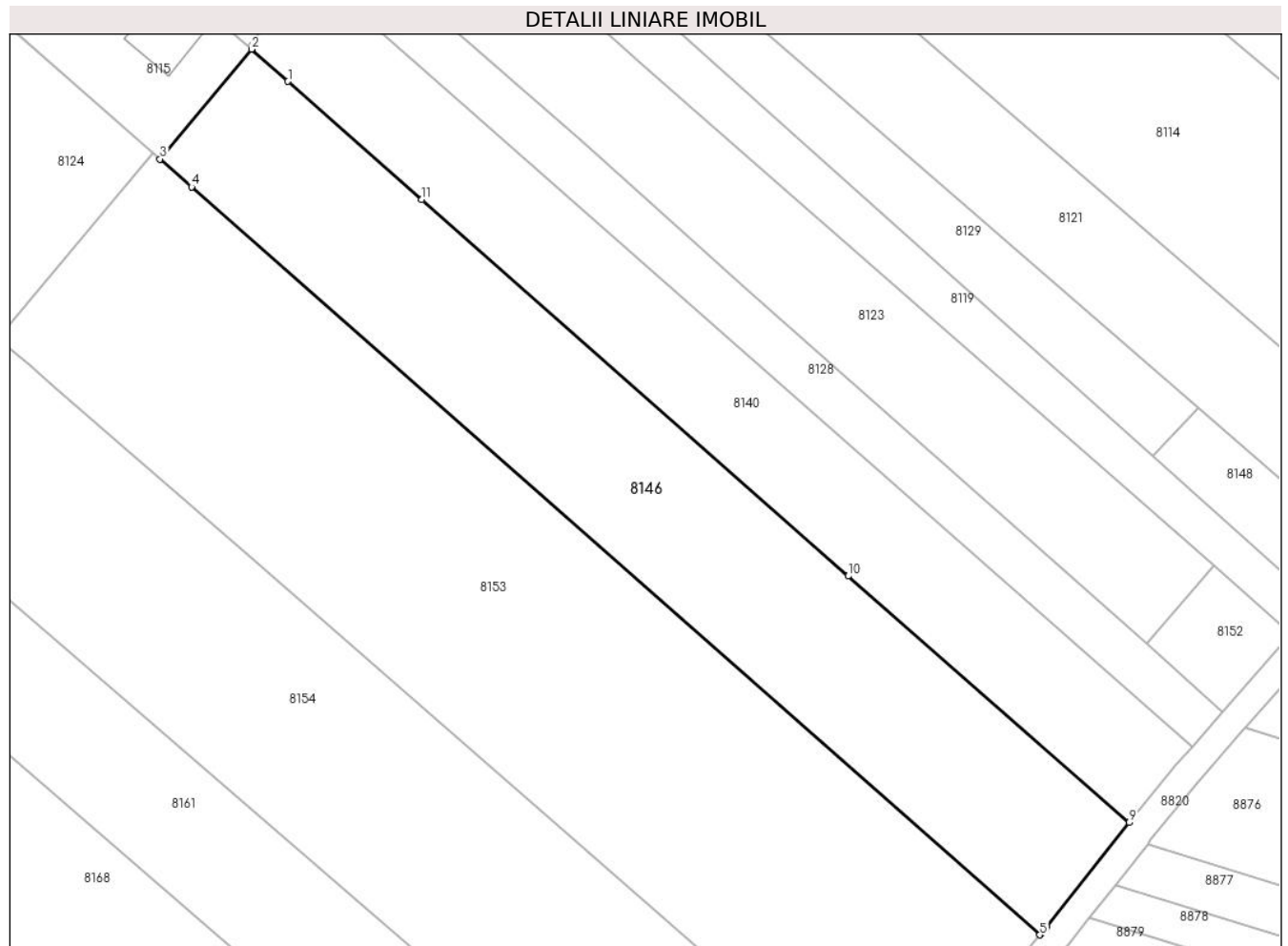
C. Partea III. SARCINI .

Inscrieri privind dezmembramintele dreptului de proprietate, drepturi reale de garanție și sarcini	Referințe
NU SUNT	

Teren

Nr cadastral	Suprafața (mp)*	Observații / Referințe
25234	5.342	

* Suprafața este determinată în planul de proiecție Stereo 70.



Date referitoare la teren

Crt	Categorie folosință	Intravilan	Suprafața (mp)	Tarla	Parcelă	Nr. topo	Observații / Referințe
1	arabil	DA	207	45	232/4	-	
2	arabil	NU	5.135	45	232/4	-	

Lungime Segmente

1) Valorile lungimilor segmentelor sunt obținute din proiecție în plan.

Punct început	X / Y	Punct sfârșit	X / Y	Lungime segment (** (m)
1	574.000,221 374.852,022	2	573.993,692 374.857,777	8.703
2	573.993,692 374.857,777	3	573.977,323 374.838,152	25.556
3	573.977,323 374.838,152	4	573.982,968 374.833,18	7.522
4	573.982,968 374.833,18	5	574.134,646 374.699,604	202.111

Punct început	X / Y	Punct sfârșit	X / Y	Lungime segment (** (m)
5	574.134,646 374.699,604	6	574.134,73 374.699,704	0.131
6	574.134,73 374.699,704	7	574.135,563 374.700,701	1.299
7	574.135,563 374.700,701	8	574.135,908 374.701,114	0.538
8	574.135,908 374.701,114	9	574.150,632 374.719,672	23.69
9	574.150,632 374.719,672	10	574.100,385 374.763,689	66.8
10	574.100,385 374.763,689	11	574.024,16 374.830,923	101.64
11	574.024,16 374.830,923	1	574.000,221 374.852,022	31.91

** Lungimile segmentelor sunt determinate în planul de proiecție Stereo 70 și sunt rotunjite la 1 milimetru.

*** Distanța dintre puncte este formată din segmente cumulate ce sunt mai mici decât valoarea 1 milimetru.

**DATE DESPRE IMOBILUL NR. 8147**

Oficiul de Cadastru și Publicitate Imobiliară PRAHOVA
Biroul de Cadastru și Publicitate Imobiliară Ploiești

A. Partea I. Descrierea imobilului

TEREN Extravilan

Adresa: Jud. Prahova

Nr. Crt	Nr cadastral Nr. topografic	Suprafața* (mp)	Observații / Referințe
A1		12.400	Sector cadastral:60 Teren neimprejmuit;

B. Partea II. Proprietari și acte

Inscrieri privitoare la dreptul de proprietate și alte drepturi reale	Referințe
/	
Act Administrativ nr. 68754, din 19/03/1998 emis de CJSDPAT PRAHOVA;	
B1	A1
Intabulare, drept de PROPRIETATE, dobandit prin Reconstituire, cota actuala 1/1, cota initiala 1/1	
1) SOARE MARIA	

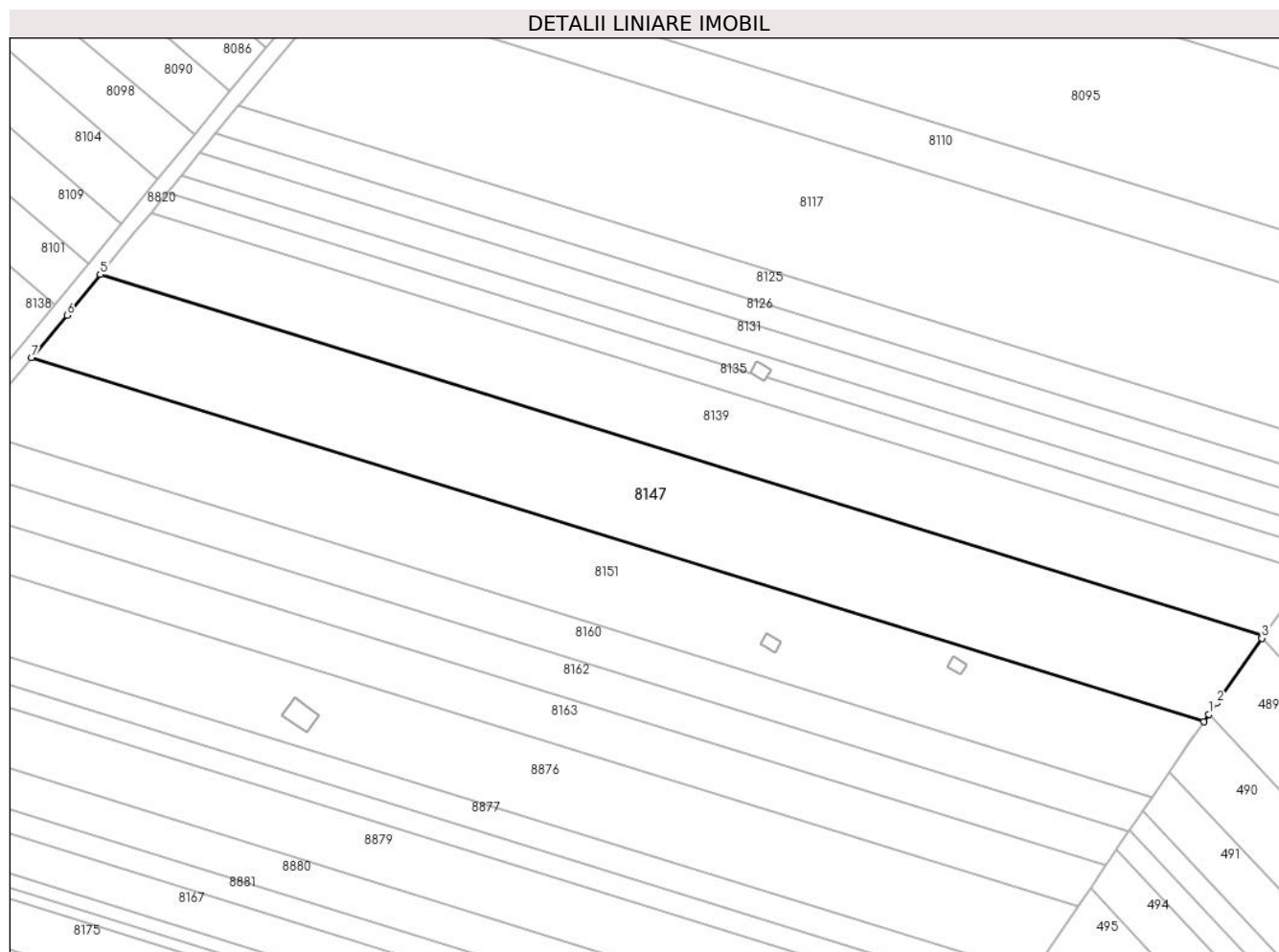
C. Partea III. SARCINI .

Inscrieri privind dezmembramintele dreptului de proprietate, drepturi reale de garanție și sarcini	Referințe
NU SUNT	

Teren

Nr cadastral	Suprafața (mp)*	Observații / Referințe
	12.400	

* Suprafața este determinată în planul de proiecție Stereo 70.



Date referitoare la teren

Crt	Categorie folosință	Intravilan	Suprafața (mp)	Tarla	Parcelă	Nr. topo	Observații / Referințe
1	arabil	NU	12.400	45	232/78	-	

Lungime Segmente

1) Valorile lungimilor segmentelor sunt obținute din proiecție în plan.

Punct început	X / Y	Punct sfârșit	X / Y	Lungime segment (** (m)
1	574.596,09 374.679,125	2	574.598,605 374.682,734	4.399
2	574.598,605 374.682,734	3	574.613,02 374.703,417	25.211
3	574.613,02 374.703,417	4	574.613,609 374.704,262	1.03
4	574.613,609 374.704,262	5	574.242,173 374.819,439	388.884
5	574.242,173 374.819,439	6	574.231,602 374.806,497	16.711

Punct început	X / Y	Punct sfârșit	X / Y	Lungime segment (** (m)
6	574.231,602 374.806,497	7	574.220,283 374.792,965	17.642
7	574.220,283 374.792,965	8	574.594,547 374.676,911	391.844
8	574.594,547 374.676,911	1	574.596,09 374.679,125	2.699

** Lungimile segmentelor sunt determinate în planul de proiecție Stereo 70 și sunt rotunjite la 1 milimetru.

*** Distanța dintre puncte este formată din segmente cumulate ce sunt mai mici decât valoarea 1 milimetru.

**DATE DESPRE IMOBILUL NR. 8148**

Oficiul de Cadastru și Publicitate Imobiliară PRAHOVA
Biroul de Cadastru și Publicitate Imobiliară Ploiești

A. Partea I. Descrierea imobilului

TEREN Extravilan

Adresa: Jud. Prahova

Nr. Crt	Nr cadastral Nr. topografic	Suprafața* (mp)	Observații / Referințe
A1		479	Sector cadastral:60 Teren neimpregmuit;

B. Partea II. Proprietari și acte

Inscrieri privitoare la dreptul de proprietate și alte drepturi reale		Referințe
/		
Act Normativ nr. 7, din 13/03/1996 emis de PARLAMENTUL ROMANIEI;		
B1	Inscrierea posesiei, drept de PROPRIETATE, dobandit prin Lege, cota actuala 1/1, cota initiala 1/1 1) NEIDENTIFICAT NEIDENTIFICAT	A1
Act Normativ nr. 7, din 13/03/1996 emis de PARLAMENTUL ROMANIEI (Art. 13);		
B2	Se noteaza mentiunea de proprietar neidentificat.	A1

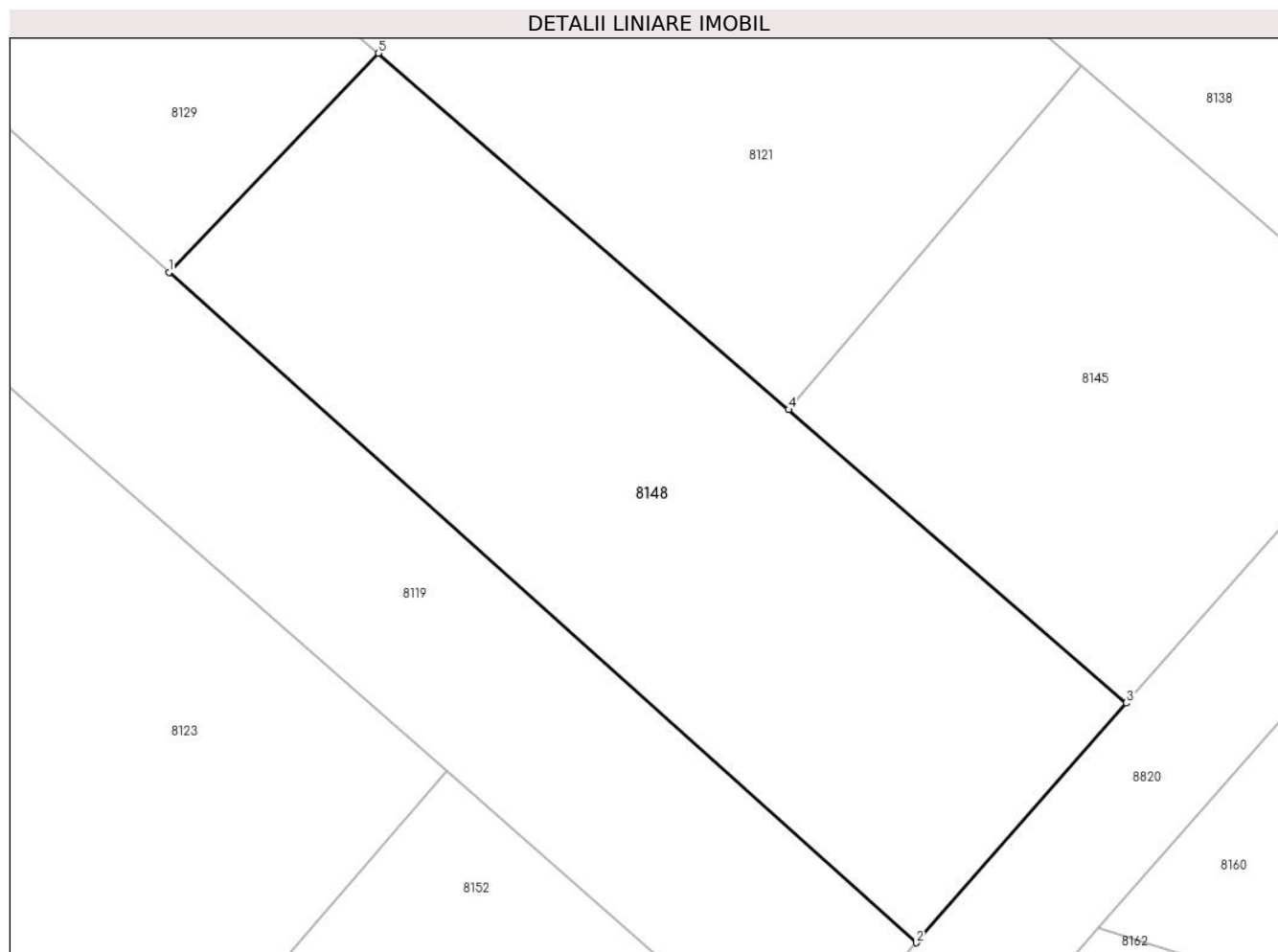
C. Partea III. SARCINI .

Inscrieri privind dezmembramintele dreptului de proprietate, drepturi reale de garanție și sarcini	Referințe
NU SUNT	

Teren

Nr cadastral	Suprafața (mp)*	Observații / Referințe
	479	

* Suprafața este determinată în planul de proiecție Stereo 70.



Date referitoare la teren

Crt	Categorie folosință	Intravilan	Suprafața (mp)	Tarla	Parcelă	Nr. topo	Observații / Referințe
1	arabil	NU	479	45	232/7	-	

Lungime Segmente

1) Valorile lungimilor segmentelor sunt obținute din proiecție în plan.

Punct început	X / Y	Punct sfârșit	X / Y	Lungime segment (** (m)
1	574.154,846 374.785,094	2	574.184,234 374.758,756	39.463
2	574.184,234 374.758,756	3	574.192,49 374.768,174	12.524
3	574.192,49 374.768,174	4	574.179,214 374.779,695	17.578
4	574.179,214 374.779,695	5	574.163,076 374.793,701	21.368
5	574.163,076 374.793,701	1	574.154,846 374.785,094	11.909

**** Lungimile segmentelor sunt determinate în planul de proiecție Stereo 70 și sunt rotunjite la 1 milimetru.**

***** Distanța dintre puncte este formată din segmente cumulate ce sunt mai mici decât valoarea 1 milimetru.**

**DATE DESPRE IMOBILUL NR. 8149**

Oficiul de Cadastru și Publicitate Imobiliară PRAHOVA
Biroul de Cadastru și Publicitate Imobiliară Ploiești

A. Partea I. Descrierea imobilului

TEREN Intravilan

Adresa: Loc. Zahanaua, Str Principala, Jud. Prahova

Nr. Crt	Nr cadastral Nr. topografic	Suprafața* (mp)	Observații / Referințe
A1	26075	2.573	Sector cadastral:57 Teren imprejmuit;

B. Partea II. Proprietari și acte

Inscrieri privitoare la dreptul de proprietate și alte drepturi reale		Referințe
14105 / 27/02/2014		
Act Notarial nr. 432, din 26/02/2014 emis de NP MEIROSU MIHAI GABRIEL;		
B1	Se infiinteaza cartea funciara 26075 a imobilului cu numarul cadastral 26075/Târgșoru Vechi, rezultat din dezmembrarea imobilului cu numarul cadastral 25914 in scris in cartea funciara 25914;	A1
Act Notarial nr. 1954, din 26/07/2013 emis de NP MEIROSU MIHAI GABRIEL;		
B2	Se infiinteaza cartea funciara 25914 a imobilului cu numarul cadastral 25914/Târgșoru Vechi, rezultat din alipirea urmatoarelor imobile:~-nr.cad.12727 (id electronic 23299) din cf.6848 (id electronic 23299) care se sisteaza;~-nr.cad.12887 (id electronic 23476) din cf.7004 (id electronic 23476) care se sisteaza;	A1
Act Administrativ nr. 72957, din 28/10/2013 emis de OCPI PRAHOVA (act administrativ nr. 105/29-08-2011 emis de PRIMARIA TG VECHI; act administrativ nr. 24/24-09-2013 emis de PRIMARIA TG VECHI);		
B5	se noteaza actualizarea informatiilor cadastrale conform documentatiei tehnice avizate	A1
79575 / 17/06/2021		
Act Notarial nr. 1862, din 15/06/2021 emis de NP Ionita Aristita Adina (contract de vanzare);		
B12	Intabulare, drept de PROPRIETATEcumparare ca bun comun, dobandit prin Conventie, cota actuala 1/1, cota initiala 1/1 1) OLTEANU COSMIN DUMITRIADE 2) OLTEANU MARIA VALENTINA	A1
118 / 03/01/2023		
Act Notarial nr. 5700, din 22/12/2022 emis de NP Ionita Aristita Adina (contract de inchiriere);		
B13	se noteaza optiunea de vanzare 1) FORTASTES SRL, CIF:31349214	A1

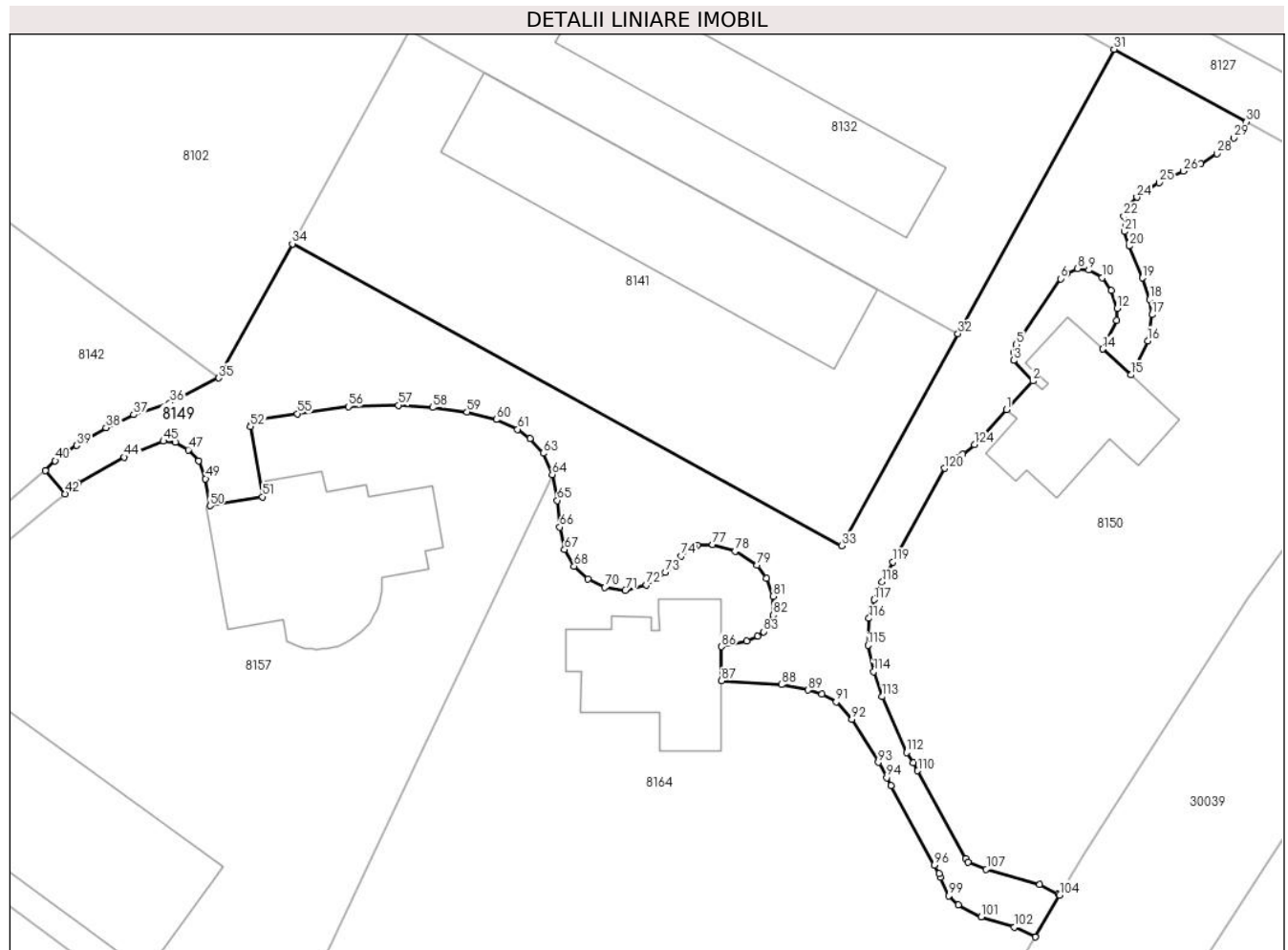
C. Partea III. SARCINI

Inscrieri privind dezmembramintele dreptului de proprietate, drepturi reale de garanție și sarcini		Referințe
118 / 03/01/2023		
Act Notarial nr. 5700, din 22/12/2022 emis de NP Ionita Aristita Adina (contract de inchiriere);		
C10	se noteaza locatiunea incheiata intre OLTEANU COSMIN DUMITRIADE si OLTEANU MARIA VALENTINA in calitate de locatori si FORTASTES SRL in calitate de locatar, pentru o perioada de 10 ani, incepand cu data de 01.01.2023	A1

Teren

Nr cadastral	Suprafața (mp)*	Observații / Referințe
26075	2.573	

* Suprafața este determinată în planul de proiecție Stereo 70.



Date referitoare la teren

Crt	Categorie folosință	Intravilan	Suprafața (mp)	Tarla	Parcelă	Nr. topo	Observații / Referințe
1	drum	DA	2.573	44	229, 229/1, 229/38/1, 229/38/2	-	

Lungime Segmente

1) Valorile lungimilor segmentelor sunt obținute din proiecție în plan.

Punct început	X / Y	Punct sfârșit	X / Y	Lungime segment	Punct început	X / Y	Punct sfârșit	X / Y	Lungime segment	Punct început	X / Y	Punct sfârșit	X / Y	Lungime segment
1	573.746,716 374.777,934	2	573.750,14 374.781,69	5.082	2	573.750,14 374.781,69	3	573.747,635 374.784,375	3.672	3	573.747,635 374.784,375	4	573.747,659 374.785,424	1.049
4	573.747,659 374.785,424	5	573.747,961 374.786,425	1.046	5	573.747,961 374.786,425	6	573.753,761 374.795,051	10.395	6	573.753,761 374.795,051	7	573.754,568 374.795,755	1.071
7	573.754,568 374.795,755	8	573.755,981 374.796,364	1.539	8	573.755,981 374.796,364	9	573.757,483 374.796,18	1.513	9	573.757,483 374.796,18	10	573.759,233 374.795,169	2.021
10	573.759,233 374.795,169	11	573.760,418 374.793,527	2.025	11	573.760,418 374.793,527	12	573.761,156 374.791,157	2.482	12	573.761,156 374.791,157	13	573.761,102 374.789,623	1.535
13	573.761,102 374.789,623	14	573.759,287 374.785,853	4.184	14	573.759,287 374.785,853	15	573.762,976 374.782,481	4.998	15	573.762,976 374.782,481	16	573.765,182 374.786,927	4.963

Punct început	X / Y	Punct sfârșit	X / Y	Lungime segment	Punct început	X / Y	Punct sfârșit	X / Y	Lungime segment	Punct început	X / Y	Punct sfârșit	X / Y	Lungime segment
16	573.765,182 374.786,927	17	573.765,757 374.790,351	3.472	17	573.765,757 374.790,351	18	573.765,422 374.792,327	2.004	18	573.765,422 374.792,327	19	573.764,512 374.795,147	2.963
19	573.764,512 374.795,147	20	573.762,751 374.799,332	4.54	20	573.762,751 374.799,332	21	573.762,157 374.801,215	1.974	21	573.762,157 374.801,215	22	573.762,05 374.803,231	2.019
22	573.762,05 374.803,231	23	573.762,668 374.804,651	1.549	23	573.762,668 374.804,651	24	573.763,759 374.805,703	1.516	24	573.763,759 374.805,703	25	573.766,69 374.807,6	3.491
25	573.766,69 374.807,6	26	573.769,888 374.809,109	3.536	26	573.769,888 374.809,109	27	573.772,17 374.810,052	2.469	27	573.772,17 374.810,052	28	573.774,272 374.811,392	2.493
28	573.774,272 374.811,392	29	573.776,456 374.813,434	2.99	29	573.776,456 374.813,434	30	573.778,112 374.815,526	2.668	30	573.778,112 374.815,526	31	573.760,767 374.825,027	19.77 7
31	573.760,767 374.825,027	32	573.740,369 374.787,863	42.39 4	32	573.740,369 374.787,863	33	573.725,162 374.760,158	31.60 4	33	573.725,162 374.760,158	34	573.653,277 374.799,615	82.00 2
34	573.653,277 374.799,615	35	573.643,653 374.782,083	20.0	35	573.643,653 374.782,083	36	573.637,263 374.778,827	7.172	36	573.637,263 374.778,827	37	573.632,485 374.777,294	5.018
37	573.632,485 374.777,294	38	573.628,87 374.775,583	3.999	38	573.628,87 374.775,583	39	573.625,038 374.773,262	4.48	39	573.625,038 374.773,262	40	573.622,241 374.771,248	3.447
40	573.622,241 374.771,248	41	573.620,953 374.769,985	1.804	41	573.620,953 374.769,985	42	573.623,518 374.766,929	3.99	42	573.623,518 374.766,929	43	573.625,213 374.768,339	2.205
43	573.625,213 374.768,339	44	573.631,295 374.771,737	6.967	44	573.631,295 374.771,737	45	573.636,403 374.773,825	5.518	45	573.636,403 374.773,825	46	573.637,957 374.773,666	1.562
46	573.637,957 374.773,666	47	573.639,645 374.772,697	1.946	47	573.639,645 374.772,697	48	573.640,982 374.771,236	1.98	48	573.640,982 374.771,236	49	573.641,924 374.768,913	2.507
49	573.641,924 374.768,913	50	573.642,52 374.765,395	3.568	50	573.642,52 374.765,395	51	573.649,35 374.766,552	6.927	51	573.649,35 374.766,552	52	573.647,798 374.775,716	9.294
52	573.647,798 374.775,716	53	573.647,843 374.775,974	0.262	53	573.647,843 374.775,974	54	573.648,684 374.776,579	1.036	54	573.648,684 374.776,579	55	573.653,924 374.777,419	5.307
55	573.653,924 374.777,419	56	573.660,601 374.778,342	6.74	56	573.660,601 374.778,342	57	573.667,152 374.778,503	6.553	57	573.667,152 374.778,503	58	573.671,609 374.778,22	4.466
58	573.671,609 374.778,22	59	573.676,118 374.777,623	4.548	59	573.676,118 374.777,623	60	573.679,971 374.776,656	3.972	60	573.679,971 374.776,656	61	573.682,723 374.775,357	3.043
61	573.682,723 374.775,357	62	573.684,344 374.774,139	2.028	62	573.684,344 374.774,139	63	573.686,076 374.772,234	2.575	63	573.686,076 374.772,234	64	573.687,282 374.769,465	3.02
64	573.687,282 374.769,465	65	573.687,922 374.766,069	3.456	65	573.687,922 374.766,069	66	573.688,26 374.762,584	3.501	66	573.688,26 374.762,584	67	573.688,867 374.759,664	2.982
67	573.688,867 374.759,664	68	573.690,127 374.757,478	2.523	68	573.690,127 374.757,478	69	573.691,933 374.755,82	2.452	69	573.691,933 374.755,82	70	573.694,165 374.754,702	2.496
70	573.694,165 374.754,702	71	573.696,828 374.754,347	2.687	71	573.696,828 374.754,347	72	573.699,589 374.755,039	2.846	72	573.699,589 374.755,039	73	573.702,055 374.756,694	2.97
73	573.702,055 374.756,694	74	573.704,141 374.758,808	2.97	74	573.704,141 374.758,808	75	573.705,791 374.760,031	2.054	75	573.705,791 374.760,031	76	573.706,283 374.760,184	0.515
76	573.706,283 374.760,184	77	573.708,26 374.760,319	1.982	77	573.708,26 374.760,319	78	573.711,183 374.759,435	3.054	78	573.711,183 374.759,435	79	573.714,091 374.757,59	3.444
79	573.714,091 374.757,59	80	573.715,282 374.755,923	2.049	80	573.715,282 374.755,923	81	573.716,143 374.753,544	2.53	81	573.716,143 374.753,544	82	573.716,197 374.751,086	2.459
82	573.716,197 374.751,086	83	573.714,954 374.748,919	2.498	83	573.714,954 374.748,919	84	573.714,135 374.748,356	0.994	84	573.714,135 374.748,356	85	573.712,751 374.747,684	1.539
85	573.712,751 374.747,684	86	573.709,406 374.746,978	3.419	86	573.709,406 374.746,978	87	573.709,397 374.742,511	4.467	87	573.709,397 374.742,511	88	573.717,28 374.742,015	7.899
88	573.717,28 374.742,015	89	573.720,758 374.741,306	3.55	89	573.720,758 374.741,306	90	573.722,577 374.740,738	1.906	90	573.722,577 374.740,738	91	573.724,44 374.739,745	2.111
91	573.724,44 374.739,745	92	573.726,484 374.737,492	3.042	92	573.726,484 374.737,492	93	573.729,935 374.731,844	6.619	93	573.729,935 374.731,844	94	573.731,026 374.729,859	2.265
94	573.731,026 374.729,859	95	573.731,592 374.728,827	1.177	95	573.731,592 374.728,827	96	573.737,293 374.718,433	11.85 5	96	573.737,293 374.718,433	97	573.737,895 374.717,335	1.252
97	573.737,895 374.717,335	98	573.738,066 374.716,847	0.517	98	573.738,066 374.716,847	99	573.739,156 374.714,414	2.666	99	573.739,156 374.714,414	100	573.740,42 374.713,238	1.726
100	573.740,42 374.713,238	101	573.743,404 374.711,663	3.374	101	573.743,404 374.711,663	102	573.747,732 374.710,295	4.539	102	573.747,732 374.710,295	103	573.750,474 374.709,033	3.018
103	573.750,474 374.709,033	104	573.753,673 374.714,514	6.346	104	573.753,673 374.714,514	105	573.753,461 374.714,638	0.246	105	573.753,461 374.714,638	106	573.751,064 374.715,867	2.694
106	573.751,064 374.715,867	107	573.744,062 374.717,898	7.291	107	573.744,062 374.717,898	108	573.741,667 374.718,841	2.574	108	573.741,667 374.718,841	109	573.741,374 374.719,311	0.554
109	573.741,374 374.719,311	110	573.735,089 374.730,757	13.05 8	110	573.735,089 374.730,757	111	573.734,516 374.731,8	1.19	111	573.734,516 374.731,8	112	573.733,628 374.733,129	1.598
112	573.733,628 374.733,129	113	573.730,461 374.740,438	7.966	113	573.730,461 374.740,438	114	573.729,317 374.743,711	3.467	114	573.729,317 374.743,711	115	573.728,576 374.747,151	3.519

Punct început	X / Y	Punct sfârșit	X / Y	Lungime segment	Punct început	X / Y	Punct sfârșit	X / Y	Lungime segment	Punct început	X / Y	Punct sfârșit	X / Y	Lungime segment
115	573.728,576 374.747,151	116	573.728,723 374.750,671	3.523	116	573.728,723 374.750,671	117	573.729,391 374.753,103	2.522	117	573.729,391 374.753,103	118	573.730,445 374.755,406	2.533
118	573.730,445 374.755,406	119	573.731,84 374.758,051	2.99	119	573.731,84 374.758,051	120	573.738,645 374.770,281	13.996	120	573.738,645 374.770,281	121	573.739,408 374.771,026	1.066
121	573.739,408 374.771,026	122	573.740,159 374.771,666	0.987	122	573.740,159 374.771,666	123	573.740,995 374.772,101	0.942	123	573.740,995 374.772,101	124	573.742,511 374.773,381	1.984
124	573.742,511 374.773,381	1	573.746,716 374.777,934	6.198										

** Lungimile segmentelor sunt determinate în planul de proiecție Stereo 70 și sunt rotunjite la 1 milimetru.

*** Distanța dintre puncte este formată din segmente cumulate ce sunt mai mici decât valoarea 1 milimetru.

**DATE DESPRE IMOBILUL NR. 8150**

Oficiul de Cadastru și Publicitate Imobiliară PRAHOVA
Biroul de Cadastru și Publicitate Imobiliară Ploiești

A. Partea I. Descrierea imobilului

TEREN Intravilan

Adresa: Loc. Zahanaua, Str Principala, Nr. 90, Jud. Prahova

Nr. Crt	Nr cadastral Nr. topografic	Suprafața* (mp)	Observații / Referințe
A1	26074	3.885	Sector cadastral:57 Teren imprejmuit;

Construcții

Crt	Nr cadastral Nr. topografic	Adresa	Observații / Referințe
A1.1	26074-C1	Loc. Zahanaua, Str Principala, Nr. 90, Jud. Prahova	Nr. niveluri:3; S. construita la sol:292 mp; S. construita desfasurata:563 mp; UNITATE DE CAZARE D+P+1E-Sup. constr. desfășurată=563mp (Sc etaj=135mp, Sc demisol=136mp), Număr niveluri=3

B. Partea II. Proprietari și acte

Inscrieri privitoare la dreptul de proprietate și alte drepturi reale		Referințe
14105 / 27/02/2014		
Act Notarial nr. 432, din 26/02/2014 emis de NP MEIROSU MIHAI GABRIEL;		
B1	Se infiinteaza cartea funciara 26074 a imobilului cu numarul cadastral 26074/Târgșoru Vechi, rezultat din dezmembrarea imobilului cu numarul cadastral 25914 inscris in cartea funciara 25914;	A1, A1.1
Act Notarial nr. 1954, din 26/07/2013 emis de NP MEIROSU MIHAI GABRIEL;		
B2	Se infiinteaza cartea funciara 25914 a imobilului cu numarul cadastral 25914/Târgșoru Vechi, rezultat din alipirea urmatoarelor imobile:~-nr. cad.12727 (id electronic 23299) din cf.6848 (id electronic 23299) care se sisteaza;~-nr.cad.12887 (id electronic 23476) din cf.7004 (id electronic 23476) care se sisteaza;	A1
Act Administrativ nr. 72957, din 28/10/2013 emis de OCPI PRAHOVA (act administrativ nr. 105/29-08-2011 emis de PRIMARIA TG VECHI; act administrativ nr. 24/24-09-2013 emis de PRIMARIA TG VECHI;);		
B5	se noteaza actualizarea informatiilor cadastrale conform documentatiei tehnice avizate <i>OBSERVATII: pozitie transcrisa din CF 25914/Târgșoru Vechi, inscrisa prin incheierea nr. 74640 din 04/11/2013;</i>	A1, A1.1
33662 / 06/05/2014		
Act Administrativ nr. 4335, din 30/04/2014 emis de PRIMARIA TG VECHI;		
B7	se noteaza faptul ca imobilul este situat in com. Targșoru vechi, sat Zalhanaua, str. Principala, nr.90, judet Prahova	A1, A1.1
79599 / 17/06/2021		
Act Notarial nr. 1035, din 14/06/2021 emis de NP Meirosu Mihai Gabriel (conventie);		
B12	se radiaza promisiunea de vanzare - cumparare de sub B10, inscrisa prin incheierea nr. 112767/2020	A1, A1.1
Act Notarial nr. 1861, din 15/06/2021 emis de NP Ionita Aristita Adina;		
B13	Intabulare, drept de PROPRIETATEcumparare ca bun comun, dobandit prin Conventie, cota actuala 1/1, cota initiala 1/1 1) OLTEANU COSMIN DUMITRIADE 2) OLTEANU MARIA VALENTINA	A1
B14	Intabulare, drept de PROPRIETATEcumparare ca bun comun, dobandit prin Conventie, cota actuala 1/1, cota initiala 1/1 1) OLTEANU COSMIN DUMITRIADE 2) OLTEANU MARIA VALENTINA	A1.1
73 / 03/01/2023		
Act Notarial nr. 5700, din 20/12/2022 emis de NP Ionita Aristita Adina;		
B15	se noteaza pactul de optiune de vanzare incheiat intre Olteanu Cosmin -Dumitriade si Olteanu Maria- Valentina in calitate de 'locatori ' și Fortastes SRL in calitate de 'locatar', cu termen pentru exercitarea optiunii de cumparare pentru o perioada de 10 (zece) ani, incepand cu data de 01.01.2023	A1, A1.1
150379 / 03/10/2023		

Inscrieri privitoare la dreptul de proprietate și alte drepturi reale		Referințe
Act Administrativ nr. 78, din 06/09/2023 emis de PRIMĂRIA TÂRGȘORU VECHI (act administrativ nr 88 din 27.07.2023, emis de PRIMĂRIA TÂRGȘORU VECHI);		
B16	se actualizează informațiile cadastrale în sensul schimbării destinației construcției C1 din locuință în unitate de cazare	A1.1

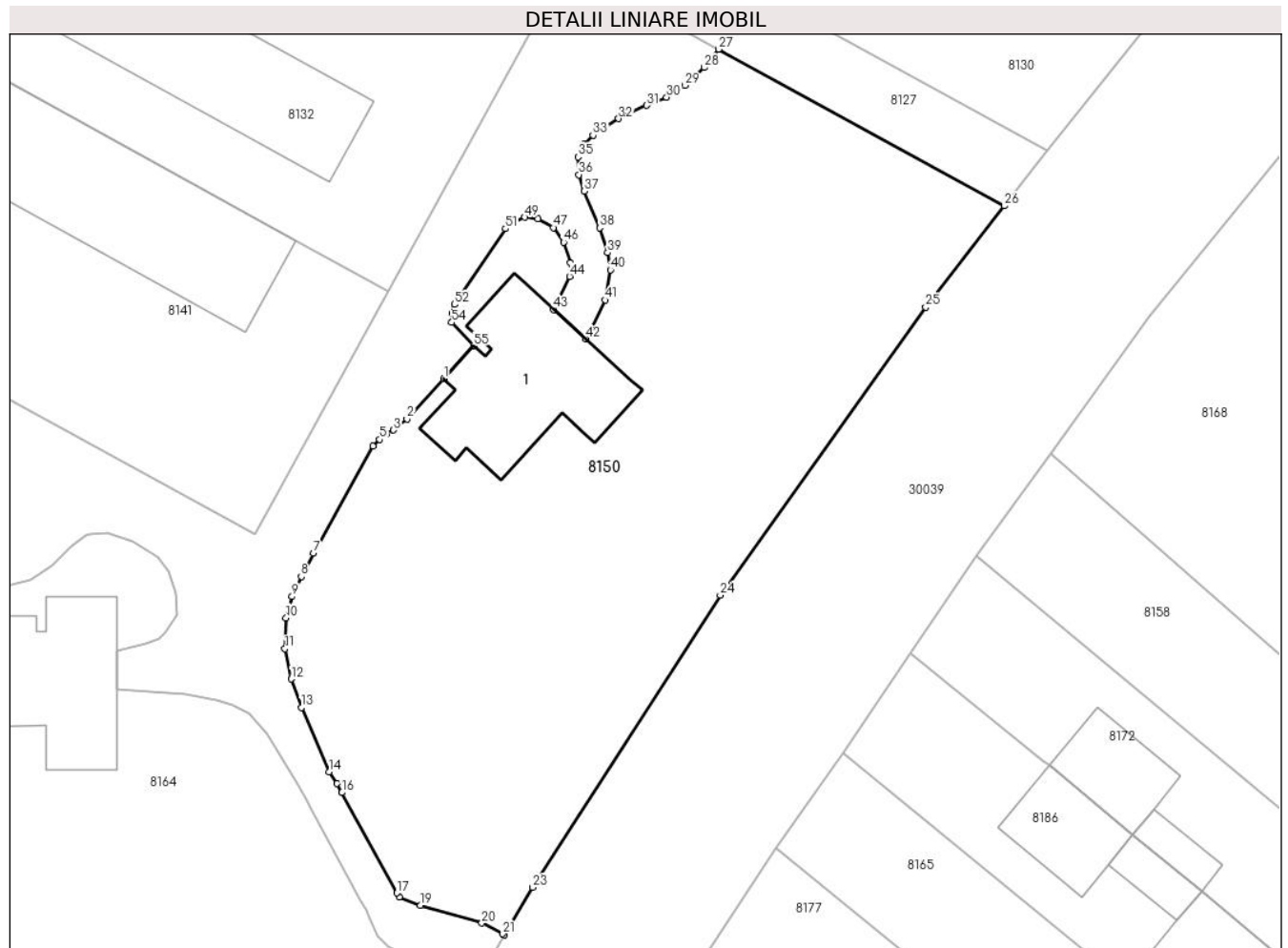
C. Partea III. SARCINI

Inscrieri privind dezmembramintele dreptului de proprietate, drepturi reale de garanție și sarcini		Referințe
73 / 03/01/2023		
Act Notarial nr. 5700, din 20/12/2022 emis de NP Ionita Aristita Adina;		
C7	se noteaza locatiunea imobilului in baza contractului de inchiriere incheiat intre Olteanu Cosmin -Dumitriade si Olteanu Maria- Valentina in calitate de 'locatori ' si Fortastes SRL in calitate de 'locatar', pentru o perioada de 10 (zece) ani, incepand cu data de 01.01.2023	A1, A1.1

Teren

Nr cadastral	Suprafața (mp)*	Observații / Referințe
26074	3.885	

* Suprafața este determinată în planul de proiecție Stereo 70.



Date referitoare la teren

Crt	Categorie folosință	Intravilan	Suprafața (mp)	Tarla	Parcelă	Nr. topo	Observații / Referințe
1	curți constructii	DA	1.835	44	229, 229/1, 229/38/1, 229/38/2	-	
2	ape statatoare	DA	2.050	44	229, 229/1, 229/38/1, 229/38/2	-	

Date referitoare la construcții

Crt	Număr	Destinație construcție	Supraf. (mp)	Situație juridică	Observații / Referințe
A1.1	26074-C1	construcții administrative și social culturale	292	Cu acte	Nr. niveluri:3; S. construita la sol:292 mp; S. construita desfasurata:563 mp; UNITATE DE CAZARE D+P+1E-Sup.constr. desfășurată=563mp (Sc etaj=135mp, Sc demisol=136mp), Număr niveluri=3

Lungime Segmente

1) Valorile lungimilor segmentelor sunt obținute din proiecție în plan.

Punct început	X / Y	Punct sfârșit	X / Y	Lungime segment	Punct început	X / Y	Punct sfârșit	X / Y	Lungime segment	Punct început	X / Y	Punct sfârșit	X / Y	Lungime segment
1	573.746,716 374.777,934	2	573.742,511 374.773,381	6.198	2	573.742,511 374.773,381	3	573.740,995 374.772,101	1.984	3	573.740,995 374.772,101	4	573.740,159 374.771,666	0.942

Punct început	X / Y	Punct sfârșit	X / Y	Lungime segment	Punct început	X / Y	Punct sfârșit	X / Y	Lungime segment	Punct început	X / Y	Punct sfârșit	X / Y	Lungime segment
4	573.740,159 374.771,666	5	573.739,408 374.771,026	0.987	5	573.739,408 374.771,026	6	573.738,645 374.770,281	1.066	6	573.738,645 374.770,281	7	573.731,84 374.758,051	13.996
7	573.731,84 374.758,051	8	573.730,445 374.755,406	2.99	8	573.730,445 374.755,406	9	573.729,391 374.753,103	2.533	9	573.729,391 374.753,103	10	573.728,723 374.750,671	2.522
10	573.728,723 374.750,671	11	573.728,576 374.747,151	3.523	11	573.728,576 374.747,151	12	573.729,317 374.743,711	3.519	12	573.729,317 374.743,711	13	573.730,461 374.740,438	3.467
13	573.730,461 374.740,438	14	573.733,628 374.733,129	7.966	14	573.733,628 374.733,129	15	573.734,516 374.731,8	1.598	15	573.734,516 374.731,8	16	573.735,089 374.730,757	1.19
16	573.735,089 374.730,757	17	573.741,374 374.719,311	13.058	17	573.741,374 374.719,311	18	573.741,667 374.718,841	0.554	18	573.741,667 374.718,841	19	573.744,062 374.717,898	2.574
19	573.744,062 374.717,898	20	573.751,064 374.715,867	7.291	20	573.751,064 374.715,867	21	573.753,461 374.714,638	2.694	21	573.753,461 374.714,638	22	573.753,673 374.714,514	0.246
22	573.753,673 374.714,514	23	573.756,844 374.719,947	6.291	23	573.756,844 374.719,947	24	573.778,295 374.753,255	39.618	24	573.778,295 374.753,255	25	573.801,752 374.786,114	40.373
25	573.801,752 374.786,114	26	573.810,714 374.797,668	14.622	26	573.810,714 374.797,668	27	573.778,112 374.815,526	37.173	27	573.778,112 374.815,526	28	573.776,456 374.813,434	2.668
28	573.776,456 374.813,434	29	573.774,272 374.811,392	2.99	29	573.774,272 374.811,392	30	573.772,17 374.810,052	2.493	30	573.772,17 374.810,052	31	573.769,888 374.809,109	2.469
31	573.769,888 374.809,109	32	573.766,69 374.807,6	3.536	32	573.766,69 374.807,6	33	573.763,759 374.805,703	3.491	33	573.763,759 374.805,703	34	573.762,668 374.804,651	1.516
34	573.762,668 374.804,651	35	573.762,05 374.803,231	1.549	35	573.762,05 374.803,231	36	573.762,157 374.801,215	2.019	36	573.762,157 374.801,215	37	573.762,751 374.799,332	1.974
37	573.762,751 374.799,332	38	573.764,512 374.795,147	4.54	38	573.764,512 374.795,147	39	573.765,422 374.792,327	2.963	39	573.765,422 374.792,327	40	573.765,757 374.790,351	2.004
40	573.765,757 374.790,351	41	573.765,182 374.786,927	3.472	41	573.765,182 374.786,927	42	573.762,976 374.782,481	4.963	42	573.762,976 374.782,481	43	573.759,287 374.785,853	4.998
43	573.759,287 374.785,853	44	573.761,102 374.789,623	4.184	44	573.761,102 374.789,623	45	573.761,156 374.791,157	1.535	45	573.761,156 374.791,157	46	573.760,418 374.793,527	2.482
46	573.760,418 374.793,527	47	573.759,233 374.795,169	2.025	47	573.759,233 374.795,169	48	573.757,483 374.796,18	2.021	48	573.757,483 374.796,18	49	573.755,981 374.796,364	1.513
49	573.755,981 374.796,364	50	573.754,568 374.795,755	1.539	50	573.754,568 374.795,755	51	573.753,761 374.795,051	1.071	51	573.753,761 374.795,051	52	573.747,961 374.786,425	10.395
52	573.747,961 374.786,425	53	573.747,659 374.785,424	1.046	53	573.747,659 374.785,424	54	573.747,635 374.784,375	1.049	54	573.747,635 374.784,375	55	573.750,14 374.781,69	3.672
55	573.750,14 374.781,69	1	573.746,716 374.777,934	5.082										

** Lungimile segmentelor sunt determinate în planul de proiecție Stereo 70 și sunt rotunjite la 1 milimetru.

*** Distanța dintre puncte este formată din segmente cumulate ce sunt mai mici decât valoarea 1 milimetru.

**DATE DESPRE IMOBILUL NR. 8151**

Oficiul de Cadastru și Publicitate Imobiliară PRAHOVA
Biroul de Cadastru și Publicitate Imobiliară Ploiești

A. Partea I. Descrierea imobilului

TEREN Extravilan

Adresa: Jud. Prahova

Nr. Crt	Nr cadastral Nr. topografic	Suprafața* (mp)	Observații / Referințe
A1		11.000	Sector cadastral:60 Teren neimprejmuț;

B. Partea II. Proprietari și acte

Inscrieri privitoare la dreptul de proprietate și alte drepturi reale	Referințe
/	
Act Administrativ nr. 69420, din 21/07/1997 emis de CJSDPAT PRAHOVA;	
B1	A1
Intabulare, drept de PROPRIETATE, dobandit prin Reconstituire, cota actuala 1/1, cota initiala 1/1	
1) PETRE ȘTEFAN	
2) NICULAE MARCEL	
3) DINCA MARIA	

C. Partea III. SARCINI .

Inscrieri privind dezmembramintele dreptului de proprietate, drepturi reale de garanție și sarcini	Referințe
NU SUNT	

Punct început	X / Y	Punct sfârșit	X / Y	Lungime segment (** (m)
11	574.583,517 374.660,817	12	574.590,972 374.671,751	13.234
13	574.591,885 374.673,091	14	574.457,74 374.698,776	136.582
15	574.454,328 374.700,723	16	574.452,934 374.701,518	1.605
17	574.454,859 374.704,913	18	574.459,664 374.702,171	5.532
19	574.458,114 374.699,436	20	574.457,74 374.698,776	0.759
21	574.516,87 374.691,8	22	574.512,69 374.694,42	4.933
23	574.513,526 374.695,766	24	574.514,74 374.697,72	2.3
25	574.518,97 374.695,06	26	574.518,443 374.694,242	0.973

Punct început	X / Y	Punct sfârșit	X / Y	Lungime segment (** (m)
12	574.590,972 374.671,751	13	574.591,885 374.673,091	1.621
14	574.457,74 374.698,776	15	574.454,328 374.700,723	3.928
16	574.452,934 374.701,518	17	574.454,859 374.704,913	3.903
18	574.459,664 374.702,171	19	574.458,114 374.699,436	3.144
20	574.457,74 374.698,776	21	574.516,87 374.691,8	59.54
22	574.512,69 374.694,42	23	574.513,526 374.695,766	1.584
24	574.514,74 374.697,72	25	574.518,97 374.695,06	4.997
26	574.518,443 374.694,242	1	574.516,87 374.691,8	2.905

** Lungimile segmentelor sunt determinate în planul de proiecție Stereo 70 și sunt rotunjite la 1 milimetru.

*** Distanța dintre puncte este formată din segmente cumulate ce sunt mai mici decât valoarea 1 milimetru.

**DATE DESPRE IMOBILUL NR. 8152**

Oficiul de Cadastru și Publicitate Imobiliară PRAHOVA
Biroul de Cadastru și Publicitate Imobiliară Ploiești

A. Partea I. Descrierea imobilului

TEREN Extravilan

Adresa: Jud. Prahova

Nr. Crt	Nr cadastral Nr. topografic	Suprafața* (mp)	Observații / Referințe
A1		338	Sector cadastral:60 Teren neimprejmit;

B. Partea II. Proprietari și acte

Inscrieri privitoare la dreptul de proprietate și alte drepturi reale		Referințe
/		
Act Normativ nr. 7, din 13/03/1996 emis de PARLAMENTUL ROMANIEI;		
B1	Inscrierea posesiei, drept de PROPRIETATE, dobandit prin Lege, cota actuala 1/1, cota initiala 1/1 1) NEIDENTIFICAT NEIDENTIFICAT	A1
Act Normativ nr. 7, din 13/03/1996 emis de PARLAMENTUL ROMANIEI (Art. 13);		
B2	Se noteaza mentiunea de proprietar neidentificat.	A1

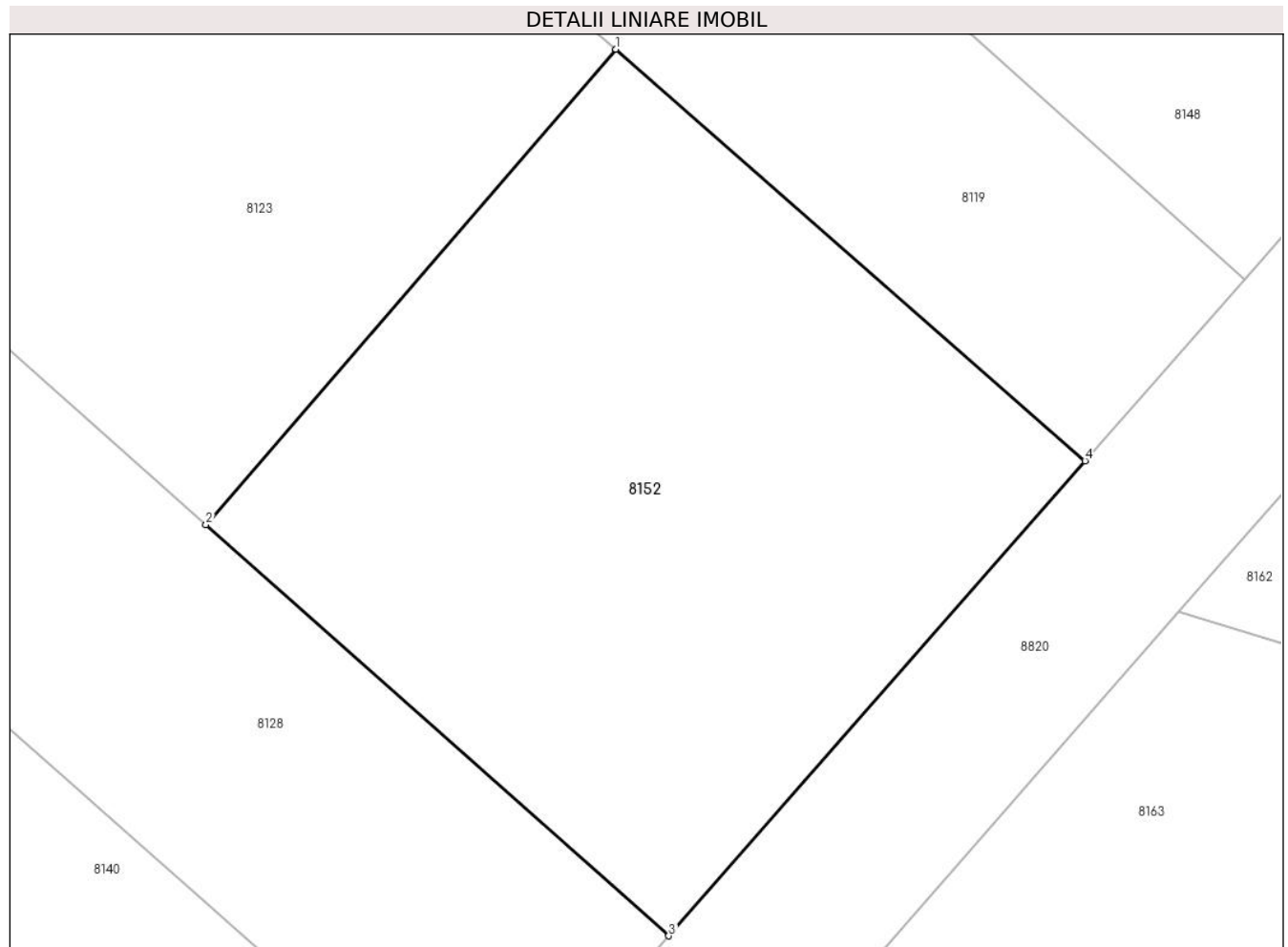
C. Partea III. SARCINI .

Inscrieri privind dezmembramintele dreptului de proprietate, drepturi reale de garanție și sarcini	Referințe
NU SUNT	

Teren

Nr cadastral	Suprafața (mp)*	Observații / Referințe
	338	

* Suprafața este determinată în planul de proiecție Stereo 70.



Date referitoare la teren

Crt	Categorie folosință	Intra vilan	Suprafața (mp)	Tarla	Parcelă	Nr. topo	Observații / Referințe
1	arabil	NU	338	45	A 232/5/1	-	

Lungime Segmente

1) Valorile lungimilor segmentelor sunt obținute din proiecție în plan.

Punct început	X / Y	Punct sfârșit	X / Y	Lungime segment (** (m)
1	574.165,755 374.765,507	2	574.153,702 374.751,534	18.453
2	574.153,702 374.751,534	3	574.167,31 374.739,453	18.197
3	574.167,31 374.739,453	4	574.179,55 374.753,414	18.567
4	574.179,55 374.753,414	1	574.165,755 374.765,507	18.345

** Lungimile segmentelor sunt determinate în planul de proiecție Stereo 70 și sunt rotunjite la 1 milimetru.

***** Distanţa dintre puncte este formată din segmente cumulate ce sunt mai mici decât valoarea 1 milimetru.**

**DATE DESPRE IMOBILUL NR. 8153**

Oficiul de Cadastru și Publicitate Imobiliară PRAHOVA
Biroul de Cadastru și Publicitate Imobiliară Ploiești

A. Partea I. Descrierea imobilului

TEREN Necunoscut

Nr. CF vechi:863(e:3690)

Nr. cadastral vechi:1298

Adresa: Loc. Zahanaua, Jud. Prahova

Nr. Crt	Nr cadastral Nr. topografic	Suprafața* (mp)	Observații / Referințe
A1	21177	Din acte: 9.094 Masurata: 8.958	Sector cadastral:60 Teren neimprejmuit;

B. Partea II. Proprietari și acte

Inscrieri privitoare la dreptul de proprietate și alte drepturi reale	Referințe
19802 / 18/07/2005	
Act Notarial nr. 4627, din 15/07/2005 emis de NP Tudose Maria;	
B1	A1
Intabulare, drept de PROPRIETATE, dobandit prin Conventie, cota actuala 1/1, cota initiala 1/1	
1) RADU CATALIN	
2) RADU STELIANA	
3142 / 16/01/2015	
Act Normativ nr. 17, din 07/12/2014 emis de PARLAMENTUL ROMANIEI;	
B2	A1
se noteaza faptul ca imobilul se afla sub incidenta Legii nr.17/2014	

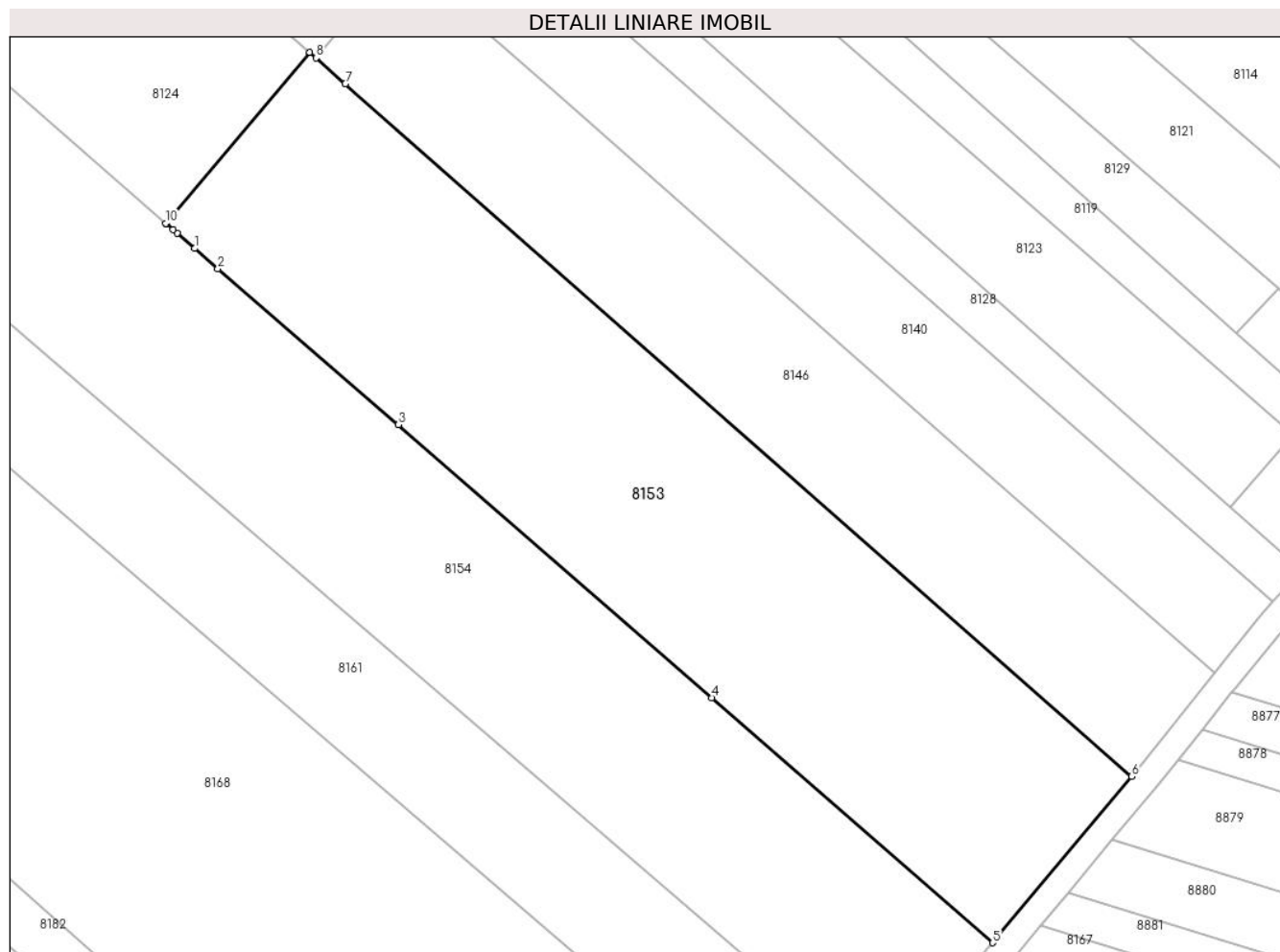
C. Partea III. SARCINI .

Inscrieri privind dezmembramintele dreptului de proprietate, drepturi reale de garanție și sarcini	Referințe
NU SUNT	

Teren

Nr cadastral	Suprafața (mp)*	Observații / Referințe
21177	Din acte: 9.094 Masurata: 8.958	

* Suprafața este determinată în planul de proiecție Stereo 70.



Date referitoare la teren

Crt	Categorie folosință	Intravilan	Suprafața (mp)	Tarla	Parcelă	Nr. topo	Observații / Referințe
1	nedeterminata	DA	356	45	232/4	-	
2	nedeterminata	NU	8.602	45	232/4	-	

Lungime Segmente

1) Valorile lungimilor segmentelor sunt obținute din proiecție în plan.

Punct început	X / Y	Punct sfârșit	X / Y	Lungime segment (** (m)
1	573.953,88 374.801,413	2	573.958,366 374.797,509	5.947
2	573.958,366 374.797,509	3	573.993,203 374.767,41	46.039
3	573.993,203 374.767,41	4	574.053,654 374.714,743	80.176
4	574.053,654 374.714,743	5	574.107,83 374.667,505	71.878

Punct început	X / Y	Punct sfârșit	X / Y	Lungime segment (** (m)
5	574.107,83 374.667,505	6	574.134,646 374.699,604	41.826
6	574.134,646 374.699,604	7	573.982,968 374.833,18	202.111
7	573.982,968 374.833,18	8	573.977,323 374.838,152	7.522
8	573.977,323 374.838,152	9	573.976,108 374.839,222	1.619
9	573.976,108 374.839,222	10	573.948,314 374.806,257	43.118
10	573.948,314 374.806,257	11	573.948,492 374.806,102	0.236
11	573.948,492 374.806,102	12	573.949,725 374.805,029	1.635
12	573.949,725 374.805,029	13	573.950,534 374.804,325	1.072
13	573.950,534 374.804,325	1	573.953,88 374.801,413	4.436

** Lungimile segmentelor sunt determinate în planul de proiecție Stereo 70 și sunt rotunjite la 1 milimetru.

*** Distanța dintre puncte este formată din segmente cumulate ce sunt mai mici decât valoarea 1 milimetru.

**DATE DESPRE IMOBILUL NR. 8154**

Oficiul de Cadastru și Publicitate Imobiliară PRAHOVA
Biroul de Cadastru și Publicitate Imobiliară Ploiești

A. Partea I. Descrierea imobilului

TEREN Necunoscut

Adresa: Loc. Zahanaua, Str Principala, Jud. Prahova

Nr. Crt	Nr cadastral Nr. topografic	Suprafața* (mp)	Observații / Referințe
A1		9.850	Sector cadastral:60 Teren neimprejmuit;

B. Partea II. Proprietari și acte

Inscrieri privitoare la dreptul de proprietate și alte drepturi reale		Referințe
/		
Act Administrativ nr. 329, din 28/10/2003 emis de CJSDPAT PRAHOVA;		
B1	Intabulare, drept de PROPRIETATE, dobandit prin Reconstituire, cota actuala 1/1, cota initiala 1/1 1) GRIGORE GH JINGA GHEORGHE 2) NISTOR MARIA-CRISTINA	A1

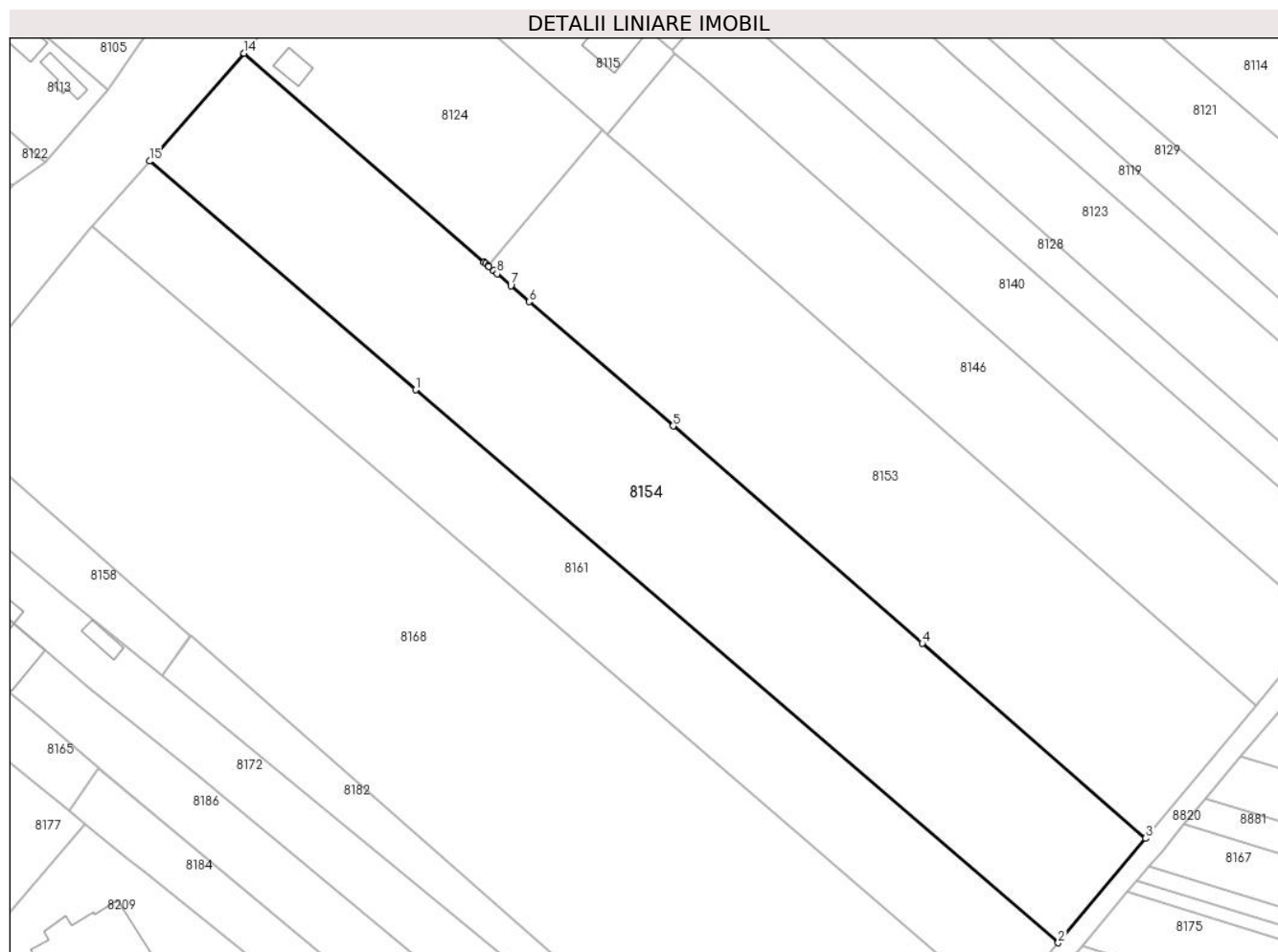
C. Partea III. SARCINI .

Inscrieri privind dezmembramintele dreptului de proprietate, drepturi reale de garanție și sarcini	Referințe
NU SUNT	

Teren

Nr cadastral	Suprafața (mp)*	Observații / Referințe
	9.850	

* Suprafața este determinată în planul de proiecție Stereo 70.



Date referitoare la teren

Crt	Categorie folosință	Intravilan	Suprafața (mp)	Tarla	Parcelă	Nr. topo	Observații / Referințe
1	arabil	DA	2.947	45	232/4/1	-	
2	arabil	NU	6.903	45	232/4/1	-	

Lungime Segmente

1) Valorile lungimilor segmentelor sunt obținute din proiecție în plan.

Punct început	X / Y	Punct sfârșit	X / Y	Lungime segment (** (m))
1	573.930,752 374.776,154	2	574.086,611 374.642,191	205.519
2	574.086,611 374.642,191	3	574.107,83 374.667,505	33.031
3	574.107,83 374.667,505	4	574.053,654 374.714,743	71.878
4	574.053,654 374.714,743	5	573.993,203 374.767,41	80.176

Punct început	X / Y	Punct sfârșit	X / Y	Lungime segment (** (m)
5	573.993,203 374.767,41	6	573.958,366 374.797,509	46.039
6	573.958,366 374.797,509	7	573.953,88 374.801,413	5.947
7	573.953,88 374.801,413	8	573.950,534 374.804,325	4.436
8	573.950,534 374.804,325	9	573.949,725 374.805,029	1.072
9	573.949,725 374.805,029	10	573.948,492 374.806,102	1.635
10	573.948,492 374.806,102	11	573.948,314 374.806,257	0.236
11	573.948,314 374.806,257	12	573.947,733 374.806,763	0.77
12	573.947,733 374.806,763	13	573.947,368 374.807,08	0.483
13	573.947,368 374.807,08	14	573.889,165 374.857,733	77.158
14	573.889,165 374.857,733	15	573.866,244 374.831,599	34.761
15	573.866,244 374.831,599	1	573.930,752 374.776,154	85.061

** Lungimile segmentelor sunt determinate în planul de proiecție Stereo 70 și sunt rotunjite la 1 milimetru.

*** Distanța dintre puncte este formată din segmente cumulate ce sunt mai mici decât valoarea 1 milimetru.

**DATE DESPRE IMOBILUL NR. 8155**

Oficiul de Cadastru și Publicitate Imobiliară PRAHOVA
Biroul de Cadastru și Publicitate Imobiliară Ploiești

A. Partea I. Descrierea imobilului

TEREN Intravilan

Adresa: Loc. Zahanaua, Jud. Prahova

Nr. Crt	Nr cadastral Nr. topografic	Suprafața* (mp)	Observații / Referințe
A1	23678	Din acte: 7.772 Masurata: 5.093	Sector cadastral:56 Teren neimprejmut;

B. Partea II. Proprietari și acte

Inscrieri privitoare la dreptul de proprietate și alte drepturi reale		Referințe
22916 / 28/04/2011		
Act Notarial nr. 1269, din 27/04/2011 emis de NP MEIROSU CARMEN;		
B1	Se infiinteaza cartea funciara 23678 a imobilului cu numarul cadastral 23678/Târgșoru Vechi, rezultat din dezmembrarea imobilului cu numarul cadastral 12989 (identificator electronic 23580) in scris in cartea funciara 7124 (identificator electronic 23580);	A1
Act Notarial nr. 643, din 15/02/2011 emis de NP MEIROSU CARMEN;		
B2	Se infiinteaza cartea funciară cu nr. 7124 a unitatii administrativ teritoriale Târgșoru Vechi care cuprinde imobilul cu numar cadastral 12989 descris la PI/A+1 rezultat din alipirea urmatoarelor imobile: : imobilul cu numarul cadastral 12952 / cu numar cadastral hartie 95 in scris in cartea funciara 68 : imobilul cu numarul cadastral 12954 in scris in cartea funciara 7041 <i>OBSERVATII: pozitie transcrisa din CF 23580/Târgșoru Vechi, in scrisa prin incheierea nr. 7759 din 16/02/2011;</i>	A1
Act Notarial nr. 3314;3315;3316, din 15/09/2005 emis de NP MEIROSU CARMEN;		
B3	Intabulare, drept de PROPRIETATE, dobandit prin Conventie, cota actuala 1/1, cota initiala 1/1 1) SC DECORENT SERV SRL , CIF:9999999999999	A1
Act Administrativ nr. 513, din 14/04/2011 emis de OCPI;		
B4	se noteaza din oficiu propunerea de dezmembrare a imobilului <i>OBSERVATII: pozitie transcrisa din CF 23580/Târgșoru Vechi, in scrisa prin incheierea nr. 20322 din 14/04/2011;</i>	A1

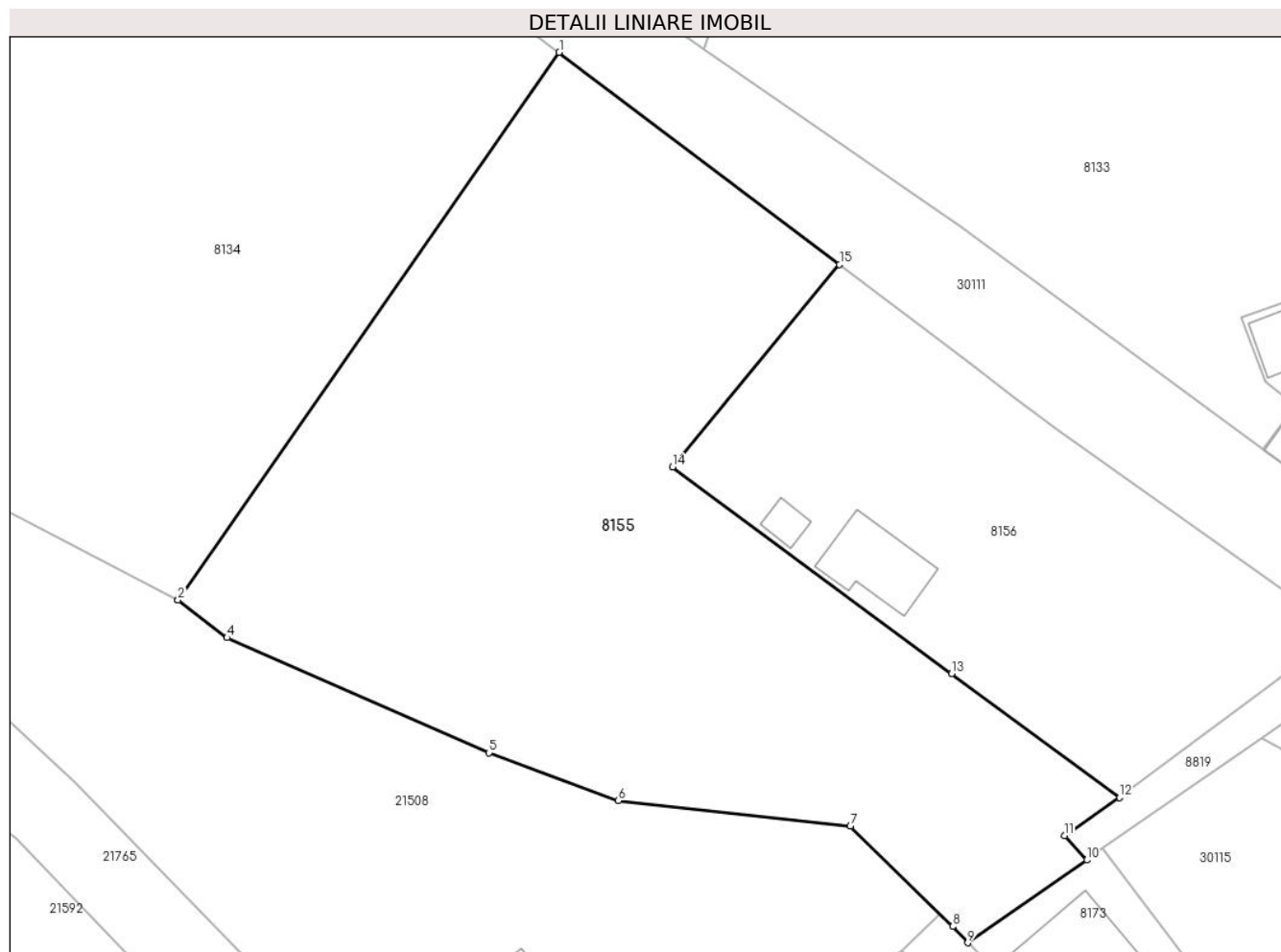
C. Partea III. SARCINI .

Inscrieri privind dezmembramintele dreptului de proprietate, drepturi reale de garanție și sarcini	Referințe
NU SUNT	

Teren

Nr cadastral	Suprafața (mp)*	Observații / Referințe
23678	Din acte: 7.772 Masurata: 5.093	

* Suprafața este determinată în planul de proiecție Stereo 70.



Date referitoare la teren

Crt	Categorie folosință	Intravilan	Suprafața (mp)	Tarla	Parcelă	Nr. topo	Observații / Referințe
1	arabil	DA	4.543	47	262	-	
2	ape curgătoare	DA	550	47	269/26	-	

Lungime Segmente

1) Valorile lungimilor segmentelor sunt obținute din proiecție în plan.

Punct început	X / Y	Punct sfârșit	X / Y	Lungime segment (** (m)
1	573.471,267 374.805,17	2	573.425,171 374.738,985	80.655
2	573.425,171 374.738,985	3	573.425,169 374.738,982	0.004
3	573.425,169 374.738,982	4	573.431,099 374.734,409	7.488
4	573.431,099 374.734,409	5	573.462,742 374.720,503	34.564

Punct început	X / Y	Punct sfârșit	X / Y	Lungime segment (** (m)
5	573.462,742 374.720,503	6	573.478,404 374.714,715	16.697
6	573.478,404 374.714,715	7	573.506,465 374.711,618	28.231
7	573.506,465 374.711,618	8	573.518,821 374.699,495	17.31
8	573.518,821 374.699,495	9	573.520,641 374.697,534	2.675
9	573.520,641 374.697,534	10	573.535,062 374.707,538	17.551
10	573.535,062 374.707,538	11	573.532,343 374.710,471	3.999
11	573.532,343 374.710,471	12	573.538,986 374.715,08	8.085
12	573.538,986 374.715,08	13	573.518,72 374.730,073	25.209
13	573.518,72 374.730,073	14	573.484,974 374.755,039	41.977
14	573.484,974 374.755,039	15	573.505,146 374.779,533	31.731
15	573.505,146 374.779,533	1	573.471,267 374.805,17	42.486

** Lungimile segmentelor sunt determinate în planul de proiecție Stereo 70 și sunt rotunjite la 1 milimetru.

*** Distanța dintre puncte este formată din segmente cumulate ce sunt mai mici decât valoarea 1 milimetru.

**DATE DESPRE IMOBILUL NR. 8156**

Oficiul de Cadastru și Publicitate Imobiliară PRAHOVA
Biroul de Cadastru și Publicitate Imobiliară Ploiești

A. Partea I. Descrierea imobilului

TEREN Intravilan

Adresa: Loc. Zahanaua, Str Izvoarelor, Jud. Prahova

Nr. Crt	Nr cadastral Nr. topografic	Suprafața* (mp)	Observații / Referințe
A1	23679	Din acte: 7.772 Masurata: 2.238	Sector cadastral:56 Teren imprejmuit;

Construcții

Crt	Nr cadastral Nr. topografic	Adresa	Observații / Referințe
A1.1		Loc. Zahanaua, Str Izvoarelor, Jud. Prahova	Nr. niveluri:1; S. construita la sol:93 mp; S. construita desfasurata:93 mp; Cladire de locuit, regim inaltime P
A1.2		Loc. Zahanaua, Str Izvoarelor, Jud. Prahova	Nr. niveluri:1; S. construita la sol:19 mp; S. construita desfasurata:19 mp; Cladire anexa, regim inaltime P

B. Partea II. Proprietari și acte

Inscrieri privitoare la dreptul de proprietate și alte drepturi reale		Referințe
22916 / 28/04/2011		
Act Notarial nr. 1269, din 27/04/2011 emis de NP MEIROSU CARMEN;		
B1	Se infiinteaza cartea funciara 23679 a imobilului cu numarul cadastral 23679/Târgșoru Vechi, rezultat din dezmembrarea imobilului cu numarul cadastral 12989 (identificator electronic 23580) inscris in cartea funciara 7124 (identificator electronic 23580);	A1
Act Notarial nr. 643, din 15/02/2011 emis de NP MEIROSU CARMEN;		
B2	Se infiinteaza cartea funciară cu nr. 7124 a unitatii administrativ teritoriale Târgșoru Vechi care cuprinde imobilul cu numar cadastral 12989 descris la PI/A+1 rezultat din alipirea urmatoarelor imobile: : imobilul cu numarul cadastral 12952 / cu numar cadastral hartie 95 inscris in cartea funciara 68 : imobilul cu numarul cadastral 12954 inscris in cartea funciara 7041	A1
Act Administrativ nr. 513, din 14/04/2011 emis de OCPI;		
B4	se noteaza din oficiu propunerea de dezmembrare a imobilului <i>OBSERVATII: pozitie transcrisa din CF 23580/Târgșoru Vechi, inscrisa prin incheierea nr. 20322 din 14/04/2011;</i>	A1
22923 / 28/04/2011		
Act Notarial nr. 1270, din 27/04/2011 emis de NP MEIROSU CARMEN;		
B5	Intabulare, drept de PROPRIETATEcumparare, dobandit prin Conventie, cota actuala 1/1, cota initiala 1/1 1) CIULAC N. ELISABETA BIANCA PERSOANA FIZICA AUTORIZATA, CIF:25482878	A1
/		
Act Administrativ nr. 14456, din 13/09/2024 emis de PRIMĂRIA COMUNEI TÂRGȘORU VECHI (în baza art. 12, alin. 16 din Legea 7);		
B6	Intabulare, drept de PROPRIETATE, dobandit prin Lege, cota actuala 1/1, cota initiala 1/1 1) CIULAC N. ELISABETA BIANCA PERSOANA FIZICA AUTORIZATA, CIF:25482878	A1.1, A1.2

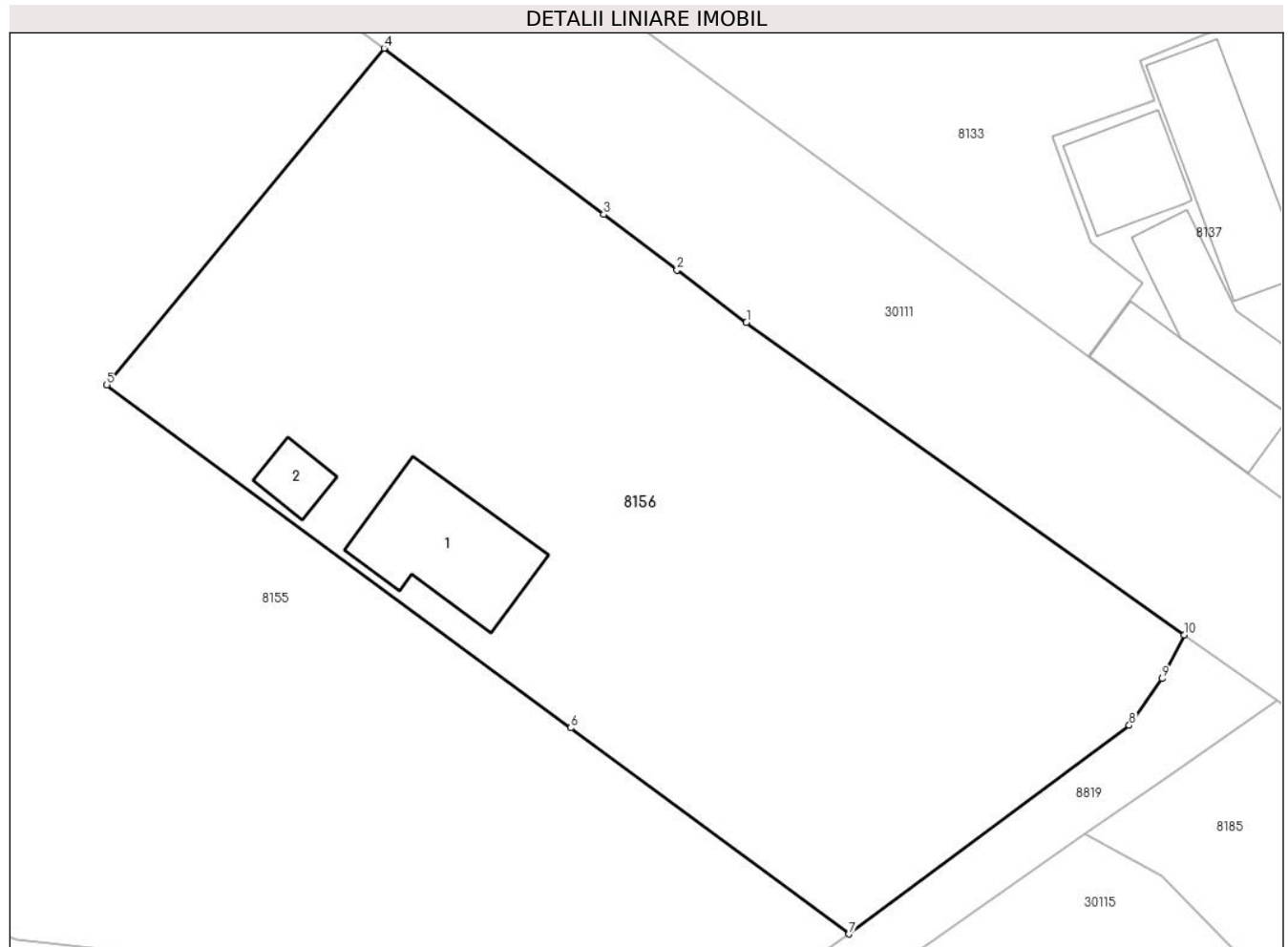
C. Partea III. SARCINI .

Inscrieri privind dezmembramintele dreptului de proprietate, drepturi reale de garanție și sarcini	Referințe
NU SUNT	

Teren

Nr cadastral	Suprafața (mp)*	Observații / Referințe
23679	Din acte: 7.772 Masurata: 2.238	

* Suprafața este determinată în planul de proiecție Stereo 70.



Date referitoare la teren

Crt	Categorie folosință	Intravilan	Suprafața (mp)	Tarla	Parcelă	Nr. topo	Observații / Referințe
1	curți constructii	DA	1.074	47	269/26	-	
2	ape curgătoare	DA	1.165	47	269/27	-	

Date referitoare la construcții

Crt	Număr	Destinație construcție	Supraf. (mp)	Situație juridică	Observații / Referințe
A1.1		construcții de locuințe	93	Cu acte	Nr. niveluri:1; S. construita la sol:93 mp; S. construita desfasurata:93 mp; Cladire de locuit, regim inaltime P
A1.2		construcții anexa	19	Cu acte	Nr. niveluri:1; S. construita la sol:19 mp; S. construita desfasurata:19 mp; Cladire anexa, regim inaltime P

Lungime Segmente

1) Valorile lungimilor segmentelor sunt obținute din proiecție în plan.

Punct început	X / Y	Punct sfârșit	X / Y	Lungime segment (** (m)
1	573.531,514 374.759,58	2	573.526,461 374.763,403	6.336

Punct început	X / Y	Punct sfârșit	X / Y	Lungime segment (** (m)
2	573.526,461 374.763,403	3	573.521,132 374.767,436	6.683
3	573.521,132 374.767,436	4	573.505,146 374.779,533	20.047
4	573.505,146 374.779,533	5	573.484,974 374.755,039	31.731
5	573.484,974 374.755,039	6	573.518,72 374.730,073	41.977
6	573.518,72 374.730,073	7	573.538,986 374.715,08	25.209
7	573.538,986 374.715,08	8	573.559,367 374.730,256	25.411
8	573.559,367 374.730,256	9	573.561,774 374.733,666	4.174
9	573.561,774 374.733,666	10	573.563,362 374.736,847	3.555
10	573.563,362 374.736,847	1	573.531,514 374.759,58	39.129

** Lungimile segmentelor sunt determinate în planul de proiecție Stereo 70 și sunt rotunjite la 1 milimetru.

*** Distanța dintre puncte este formată din segmente cumulate ce sunt mai mici decât valoarea 1 milimetru.

**DATE DESPRE IMOBILUL NR. 8157**

Oficiul de Cadastru și Publicitate Imobiliară PRAHOVA
Biroul de Cadastru și Publicitate Imobiliară Ploiești

A. Partea I. Descrierea imobilului

TEREN Intravilan

Adresa: Loc. Zahanaua, Str Izvoarelor, Jud. Prahova

Nr. Crt	Nr cadastral Nr. topografic	Suprafața* (mp)	Observații / Referințe
A1	26077	4.392	Sector cadastral:57 Teren imprejmuit;

Construcții

Crt	Nr cadastral Nr. topografic	Adresa	Observații / Referințe
A1.3	26077-C3	Loc. Zahanaua, Str Izvoarelor, Jud. Prahova	Nr. niveluri:1; S. construita la sol:485 mp; S. construita desfasurata:485 mp; LOCUINTA
A1.4		Loc. Zahanaua, Str Izvoarelor, Jud. Prahova	Nr. niveluri:1; S. construita la sol:655 mp; S. construita desfasurata:655 mp; Cladire anexa, regim inaltime P

B. Partea II. Proprietari și acte

Inscrieri privitoare la dreptul de proprietate și alte drepturi reale		Referințe
14105 / 27/02/2014		
Act Notarial nr. 432, din 26/02/2014 emis de NP MEIROSU MIHAI GABRIEL;		
B1	Se infiinteaza cartea funciara 26077 a imobilului cu numarul cadastral 26077/Târgșoru Vechi, rezultat din dezmembrarea imobilului cu numarul cadastral 25914 inscris in cartea funciara 25914;	A1, A1.3
Act Notarial nr. 1954, din 26/07/2013 emis de NP MEIROSU MIHAI GABRIEL;		
B2	Se infiinteaza cartea funciara 25914 a imobilului cu numarul cadastral 25914/Târgșoru Vechi, rezultat din alipirea urmatoarelor imobile:~-nr. cad.12727 (id electronic 23299) din cf.6848 (id electronic 23299) care se sisteaza;~-nr.cad.12887 (id electronic 23476) din cf.7004 (id electronic 23476) care se sisteaza;	A1
Act Administrativ nr. 72957, din 28/10/2013 emis de OCPI PRAHOVA (act administrativ nr. 105/29-08-2011 emis de PRIMARIA TG VECHI; act administrativ nr. 24/24-09-2013 emis de PRIMARIA TG VECHI;);		
B5	se noteaza actualizarea informatiilor cadastrale conform documentatiei tehnice avizate	A1, A1.3
33670 / 06/05/2014		
Act Administrativ nr. 4335, din 30/04/2014 emis de PRIMARIA TG VECHI;		
B7	se noteaza adresa actuala a imobilului si anume: com.Tirgșorul Vechi, sat Zahanaua, str.Principala, nr.90B, judet Prahova	A1, A1.3
79563 / 17/06/2021		
Act Notarial nr. 1862, din 15/06/2021 emis de NP Ionita Aristita Adina (contract de vanzare ; act notarial nr 1855 din 15.06.2021, emis de NP Ionita Aristita Adina);		
B10	Intabulare, drept de PROPRIETATEcumparare ca bun comun, dobandit prin Conventie, cota actuala 1/1, cota initiala 1/1 1) OLTEANU COSMIN DUMITRIADE 2) OLTEANU MARIA VALENTINA	A1
B11	Intabulare, drept de PROPRIETATEcumparare ca bun comun, dobandit prin Conventie, cota actuala 1/1, cota initiala 1/1 1) OLTEANU COSMIN DUMITRIADE 2) OLTEANU MARIA VALENTINA	A1.3
79 / 03/01/2023		
Act Notarial nr. 5700, din 22/12/2022 emis de NP Ionita Aristita Adina (contract de inchiriere);		
B12	se noteaza optiunea de vanzare 1) FORTASTES SRL, CIF:31349214	A1, A1.3
/		
Act Administrativ nr. 14456, din 13/09/2024 emis de PRIMARIA COMUNEI TÂRGȘORU VECHI (în baza art. 12, alin. 16 din Legea 7);		
B13	Intabulare, drept de PROPRIETATE, dobandit prin Lege, cota actuala 1/1, cota initiala 1/1 1) OLTEANU COSMIN DUMITRIADE 2) OLTEANU MARIA VALENTINA	A1.4

Inscrieri privitoare la dreptul de proprietate și alte drepturi reale	Referințe
---	-----------

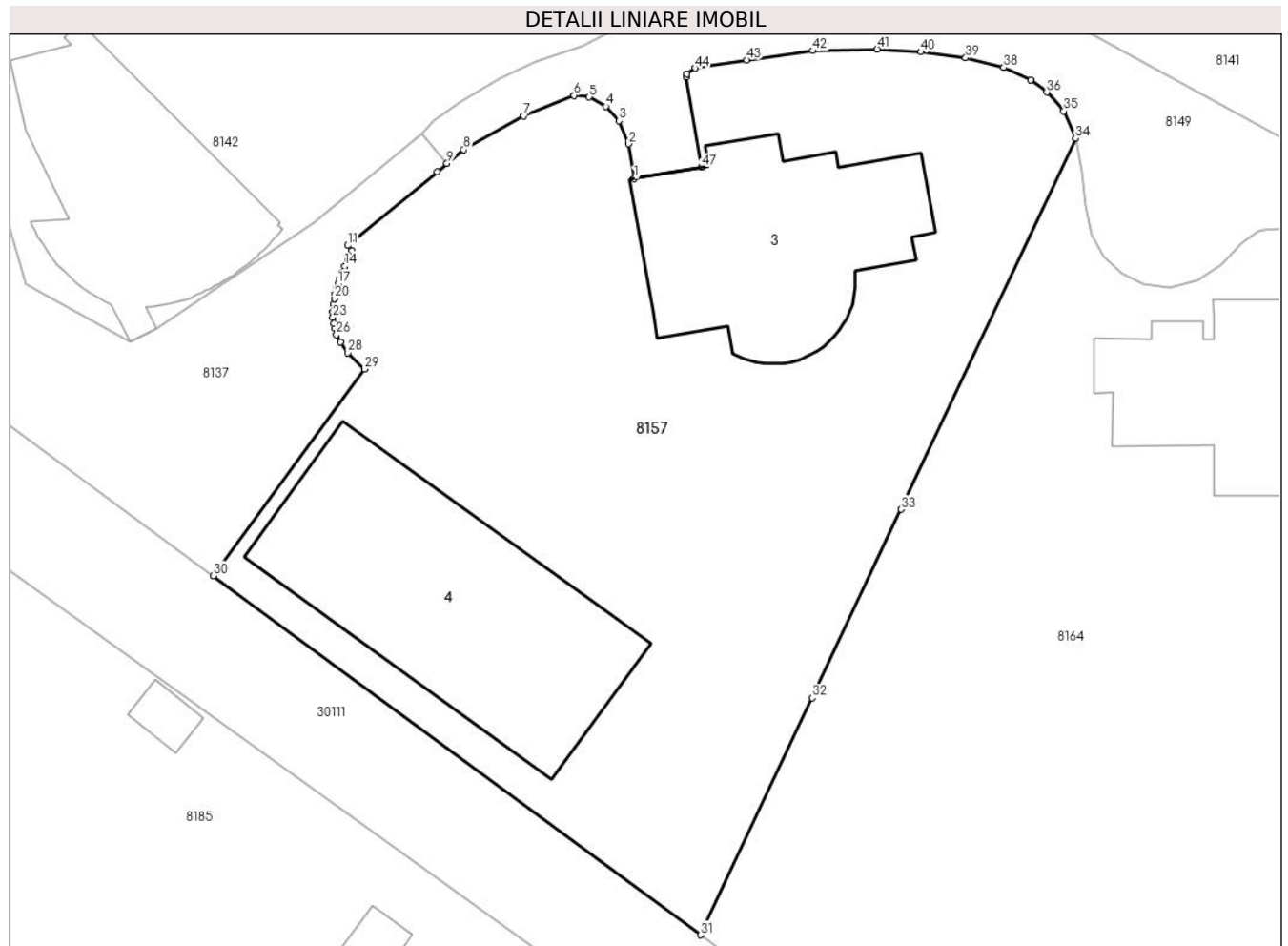
C. Partea III. SARCINI

Inscrieri privind dezmembramintele dreptului de proprietate, drepturi reale de garanție și sarcini	Referințe
79 / 03/01/2023	
Act Notarial nr. 5700, din 22/12/2022 emis de NP Ionita Aristita Adina (contract de inchiriere);	
C5	se noteaza inchirierea incheiata intre Olteanu Cosmin Dumitriade si Olteanu Maria Valentina in calitate de locatori si Societatea Fortastes SRL in calitate de locatar pe o perioada de 10 ani incepand cu 01.01.2023
	A1, A1.3

Teren

Nr cadastral	Suprafața (mp)*	Observații / Referințe
26077	4.392	

* Suprafața este determinată în planul de proiecție Stereo 70.



Date referitoare la teren

Crt	Categorie folosință	Intravilan	Suprafața (mp)	Tarla	Parcelă	Nr. topo	Observații / Referințe
1	curți constructii	DA	1.754	44	229, 229/1, 229/38/1, 229/38/2	-	
2	curți constructii	DA	1.458	44	229, 229/1, 229/38/1, 229/38/2	-	
3	ape statatoare	DA	1.180	44	229, 229/1, 229/38/1, 229/38/2	-	HP

Date referitoare la construcții

Crt	Număr	Destinație construcție	Supraf. (mp)	Situație juridică	Observații / Referințe
A1.3	26077-C3	construcții de locuințe	485	Cu acte	Nr. niveluri:1; S. construita la sol:485 mp; S. construita desfasurata:485 mp; LOCUINTA
A1.4		construcții anexa	655	Cu acte	Nr. niveluri:1; S. construita la sol:655 mp; S. construita desfasurata:655 mp; Cladire anexa, regim inaltime P

Lungime Segmente

1) Valorile lungimilor segmentelor sunt obținute din proiecție în plan.

Punct început	X / Y	Punct sfârșit	X / Y	Lungime segment	Punct început	X / Y	Punct sfârșit	X / Y	Lungime segment	Punct început	X / Y	Punct sfârșit	X / Y	Lungime segment
1	573.642,52 374.765,395	2	573.641,924 374.768,913	3.568	2	573.641,924 374.768,913	3	573.640,982 374.771,236	2.507	3	573.640,982 374.771,236	4	573.639,645 374.772,697	1.98
4	573.639,645 374.772,697	5	573.637,957 374.773,666	1.946	5	573.637,957 374.773,666	6	573.636,403 374.773,825	1.562	6	573.636,403 374.773,825	7	573.631,295 374.771,737	5.518
7	573.631,295 374.771,737	8	573.625,213 374.768,339	6.967	8	573.625,213 374.768,339	9	573.623,518 374.766,929	2.205	9	573.623,518 374.766,929	10	573.622,513 374.766,099	1.303
10	573.622,513 374.766,099	11	573.613,459 374.758,622	11.74 2	11	573.613,459 374.758,622	12	573.613,906 374.758,083	0.7	12	573.613,906 374.758,083	13	573.613,481 374.757,207	0.974
13	573.613,481 374.757,207	14	573.613,155 374.756,503	0.776	14	573.613,155 374.756,503	15	573.612,876 374.755,854	0.706	15	573.612,876 374.755,854	16	573.612,626 374.755,203	0.697
16	573.612,626 374.755,203	17	573.612,466 374.754,731	0.498	17	573.612,466 374.754,731	18	573.612,333 374.754,281	0.469	18	573.612,333 374.754,281	19	573.612,193 374.753,723	0.575
19	573.612,193 374.753,723	20	573.612,098 374.753,248	0.484	20	573.612,098 374.753,248	21	573.612,018 374.752,705	0.549	21	573.612,018 374.752,705	22	573.611,959 374.751,862	0.845
22	573.611,959 374.751,862	23	573.611,967 374.751,337	0.525	23	573.611,967 374.751,337	24	573.612,033 374.750,707	0.633	24	573.612,033 374.750,707	25	573.612,134 374.750,213	0.504
25	573.612,134 374.750,213	26	573.612,334 374.749,598	0.647	26	573.612,334 374.749,598	27	573.612,705 374.748,837	0.847	27	573.612,705 374.748,837	28	573.613,485 374.747,748	1.34
28	573.613,485 374.747,748	29	573.615,177 374.746,108	2.356	29	573.615,177 374.746,108	30	573.599,833 374.725,166	25.96 2	30	573.599,833 374.725,166	31	573.649,251 374.688,795	61.36
31	573.649,251 374.688,795	32	573.660,564 374.712,792	26.53	32	573.660,564 374.712,792	33	573.669,571 374.731,897	21.12 2	33	573.669,571 374.731,897	34	573.687,282 374.769,465	41.53 4
34	573.687,282 374.769,465	35	573.686,076 374.772,234	3.02	35	573.686,076 374.772,234	36	573.684,344 374.774,139	2.575	36	573.684,344 374.774,139	37	573.682,723 374.775,357	2.028
37	573.682,723 374.775,357	38	573.679,971 374.776,656	3.043	38	573.679,971 374.776,656	39	573.676,118 374.777,623	3.972	39	573.676,118 374.777,623	40	573.671,609 374.778,22	4.548
40	573.671,609 374.778,22	41	573.667,152 374.778,503	4.466	41	573.667,152 374.778,503	42	573.660,601 374.778,342	6.553	42	573.660,601 374.778,342	43	573.653,924 374.777,419	6.74
43	573.653,924 374.777,419	44	573.648,684 374.776,579	5.307	44	573.648,684 374.776,579	45	573.647,843 374.775,974	1.036	45	573.647,843 374.775,974	46	573.647,798 374.775,716	0.262
46	573.647,798 374.775,716	47	573.649,35 374.766,552	9.294	47	573.649,35 374.766,552	1	573.642,52 374.765,395	6.927					

** Lungimile segmentelor sunt determinate în planul de proiecție Stereo 70 și sunt rotunjite la 1 milimetru.

*** Distanța dintre puncte este formată din segmente cumulate ce sunt mai mici decât valoarea 1 milimetru.

**DATE DESPRE IMOBILUL NR. 8158**

Oficiul de Cadastru și Publicitate Imobiliară PRAHOVA
Biroul de Cadastru și Publicitate Imobiliară Ploiești

A. Partea I. Descrierea imobilului

TEREN Intravilan

Adresa: Loc. Zahanaua, Str Principala, Jud. Prahova

Nr. Crt	Nr cadastral Nr. topografic	Suprafața* (mp)	Observații / Referințe
A1	25160	Din acte: 2.831 Masurata: 1.058	Sector cadastral:60 Teren neimprejmut;

B. Partea II. Proprietari și acte

Inscrieri privitoare la dreptul de proprietate și alte drepturi reale		Referințe
77899 / 19/12/2012		
Act Administrativ nr. 103524, din 27/08/2002 emis de COMISIA JUDETEANA PRAHOVA (act notarial nr. 126/16-10-2012 emis de BNPA TUDOSE MARIA SI TUDOSE GEORGE RADU; act administrativ nr. 10731/05-12-2012 emis de PRIMARIA TIRGSORU VECHI);		
B1	Intabulare, drept de PROPRIETATE, dobandit prin Succesiune, cota actuala 8/12, cota initiala 1/1 1) DINCA GEORGIAN 2) DRAGOMIRESCU MARIA 3) MARIN NICULINA 4) DINCA FLORIN ADRIAN 5) DINCA LUCIAN 6) DINCA GEORGE	A1
113203 / 30/07/2024		
Act Notarial nr. 37, din 29/07/2024 emis de NP Dan Florina;		
B2	Intabulare, drept de PROPRIETATE, dobandit prin Succesiune, cota actuala 2/24, cota initiala 2/24 1) DUMITRU ADRIAN	A1
B3	Intabulare, drept de PROPRIETATE, dobandit prin Succesiune, cota actuala 2/24, cota initiala 2/24 1) DUMITRU CORIN	A1
124099 / 21/08/2024		
Act Notarial nr. 215, din 21/08/2024 emis de NP Popescu Viorica;		
B4	Intabulare, drept de PROPRIETATE, dobandit prin Succesiune, cota actuala 2/12, cota initiala 2/12 1) ZANFIR GEORGIANA	A1

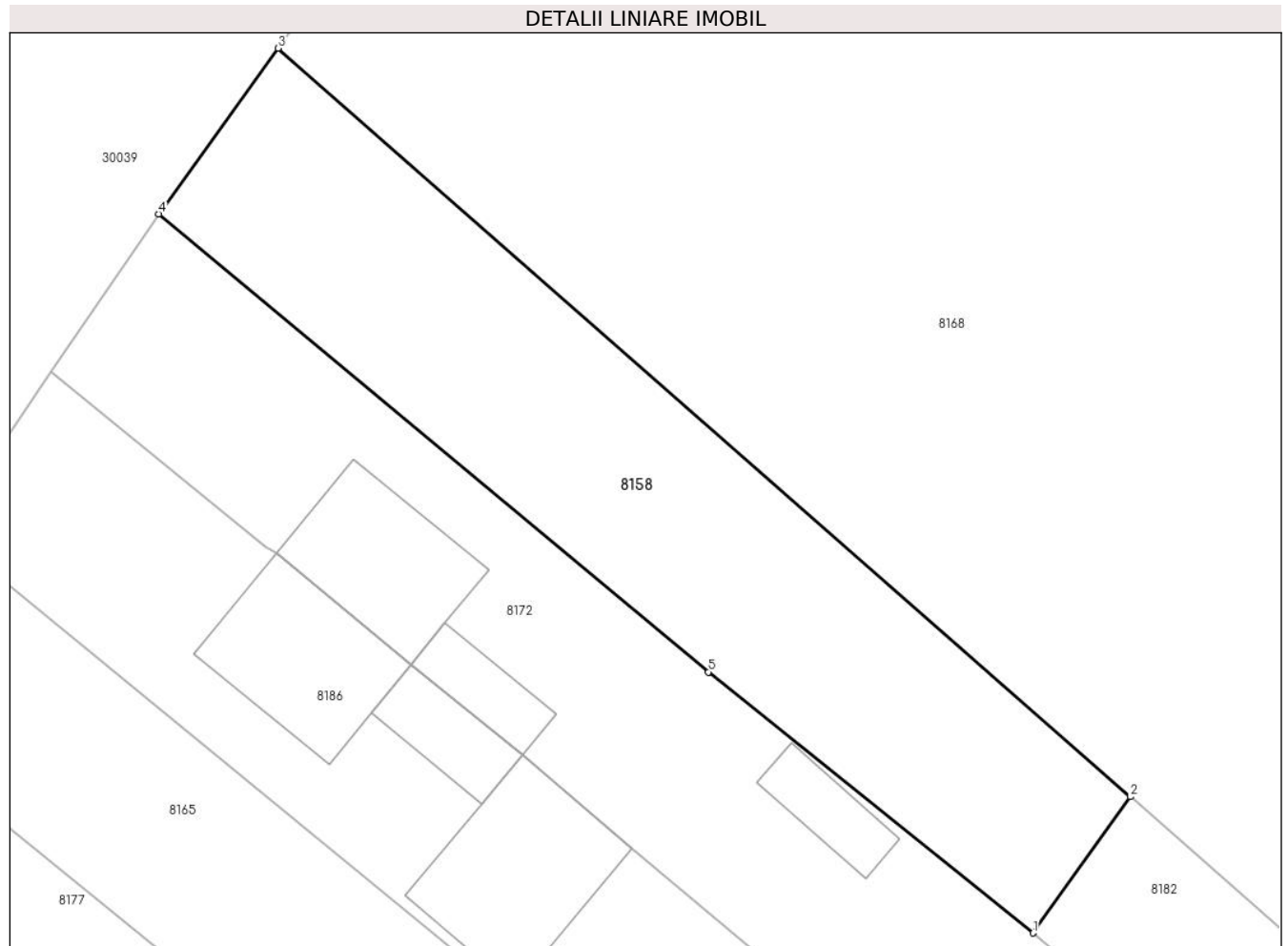
C. Partea III. SARCINI .

Inscrieri privind dezmembramentele dreptului de proprietate, drepturi reale de garanție și sarcini	Referințe
NU SUNT	

Teren

Nr cadastral	Suprafața (mp)*	Observații / Referințe
25160	Din acte: 2.831 Masurata: 1.058	

* Suprafața este determinată în planul de proiecție Stereo 70.



Date referitoare la teren

Crt	Categorie folosință	Intra vilan	Suprafața (mp)	Tarla	Parcelă	Nr. topo	Observații / Referințe
1	arabil	DA	1.058	45	232/2/1	-	

Lungime Segmente

1) Valorile lungimilor segmentelor sunt obținute din proiecție în plan.

Punct început	X / Y	Punct sfârșit	X / Y	Lungime segment (** (m)
1	573.869,307 374.707,012	2	573.876,172 374.716,631	11.818
2	573.876,172 374.716,631	3	573.816,012 374.769,455	80.06
3	573.816,012 374.769,455	4	573.807,601 374.757,758	14.407
4	573.807,601 374.757,758	5	573.846,394 374.725,432	50.496
5	573.846,394 374.725,432	1	573.869,307 374.707,012	29.399

**** Lungimile segmentelor sunt determinate în planul de proiecție Stereo 70 și sunt rotunjite la 1 milimetru.**

***** Distanța dintre puncte este formată din segmente cumulate ce sunt mai mici decât valoarea 1 milimetru.**

**DATE DESPRE IMOBILUL NR. 8159**

Oficiul de Cadastru și Publicitate Imobiliară PRAHOVA
Biroul de Cadastru și Publicitate Imobiliară Ploiești

A. Partea I. Descrierea imobilului

TEREN Extravilan

Nr. CF vechi:381
Nr. cadastral vechi:620

Adresa: Jud. Prahova

Nr. Crt	Nr cadastral Nr. topografic	Suprafața* (mp)	Observații / Referințe
A1	25568	25.009	Sector cadastral:49 Teren neimprejmuit;

B. Partea II. Proprietari și acte

Inscrieri privitoare la dreptul de proprietate și alte drepturi reale		Referințe
7052 / 19/06/2003		
Act Notarial nr. 2143/2003, din 18/06/2003 emis de BNP.NECULAE AURELIAN;		
B1	Intabulare, drept de PROPRIETATEcumparare ca bun propriu, dobandit prin Conventie, cota actuala 1/1, cota initiala 1/1 1) POPA MIHAI VIOREL <i>OBSERVATII: (provenita din conversia CF 381)</i>	A1

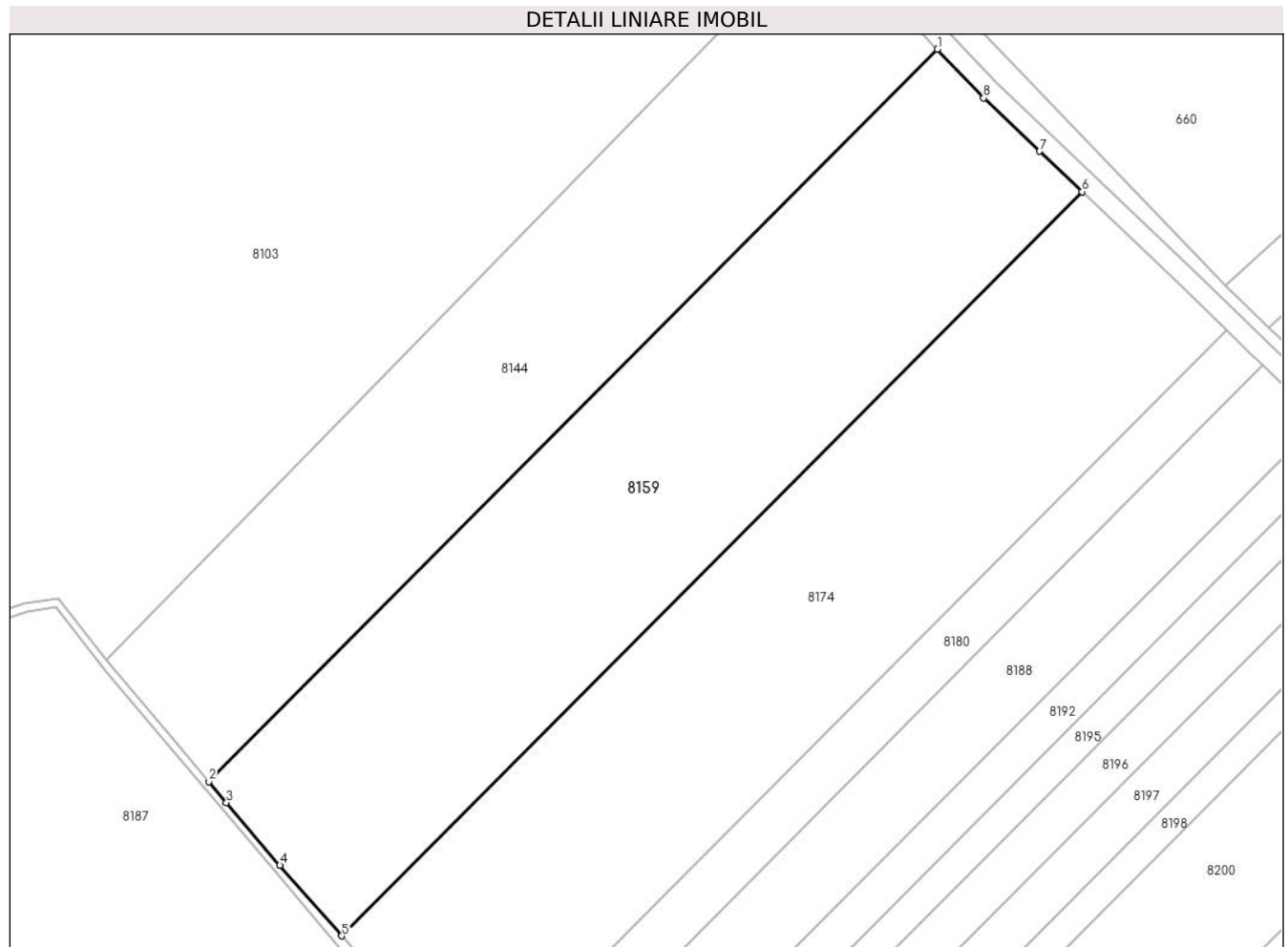
C. Partea III. SARCINI .

Inscrieri privind dezmembramintele dreptului de proprietate, drepturi reale de garanție și sarcini	Referințe
NU SUNT	

Teren

Nr cadastral	Suprafața (mp)*	Observații / Referințe
25568	25.009	

* Suprafața este determinată în planul de proiecție Stereo 70.



Date referitoare la teren

Crt	Categorie folosință	Intravilan	Suprafața (mp)	Tarla	Parcelă	Nr. topo	Observații / Referințe
1	arabil	NU	25.009	60	351/1	-	

Lungime Segmente

1) Valorile lungimilor segmentelor sunt obținute din proiecție în plan.

Punct început	X / Y	Punct sfârșit	X / Y	Lungime segment (** (m)
1	570.956,606 374.890,04	2	570.705,756 374.638,136	355.502
2	570.705,756 374.638,136	3	570.711,854 374.630,956	9.42
3	570.711,854 374.630,956	4	570.730,244 374.609,336	28.383
4	570.730,244 374.609,336	5	570.751,498 374.585,091	32.242
5	570.751,498 374.585,091	6	571.006,386 374.841,05	361.224

Punct început	X / Y	Punct sfârșit	X / Y	Lungime segment (** (m)
6	571.006,386 374.841,05	7	570.991,774 374.854,951	20.168
7	570.991,774 374.854,951	8	570.972,47 374.873,246	26.596
8	570.972,47 374.873,246	1	570.956,606 374.890,04	23.102

** Lungimile segmentelor sunt determinate în planul de proiecție Stereo 70 și sunt rotunjite la 1 milimetru.

*** Distanța dintre puncte este formată din segmente cumulate ce sunt mai mici decât valoarea 1 milimetru.

**DATE DESPRE IMOBILUL NR. 8160**

Oficiul de Cadastru și Publicitate Imobiliară PRAHOVA
Biroul de Cadastru și Publicitate Imobiliară Ploiești

A. Partea I. Descrierea imobilului

TEREN Extravilan

Adresa: Jud. Prahova

Nr. Crt	Nr cadastral Nr. topografic	Suprafața* (mp)	Observații / Referințe
A1		5.000	Sector cadastral:60 Teren neimprejmuit;

B. Partea II. Proprietari și acte

Inscrieri privitoare la dreptul de proprietate și alte drepturi reale	Referințe
/	
Act Administrativ nr. 71497, din 27/06/2002 emis de CJSDPAT PRAHOVA;	
B1	A1
Intabulare, drept de PROPRIETATE, dobandit prin Reconstituire, cota actuala 1/1, cota initiala 1/1	
1) PANCEA C MARIN	

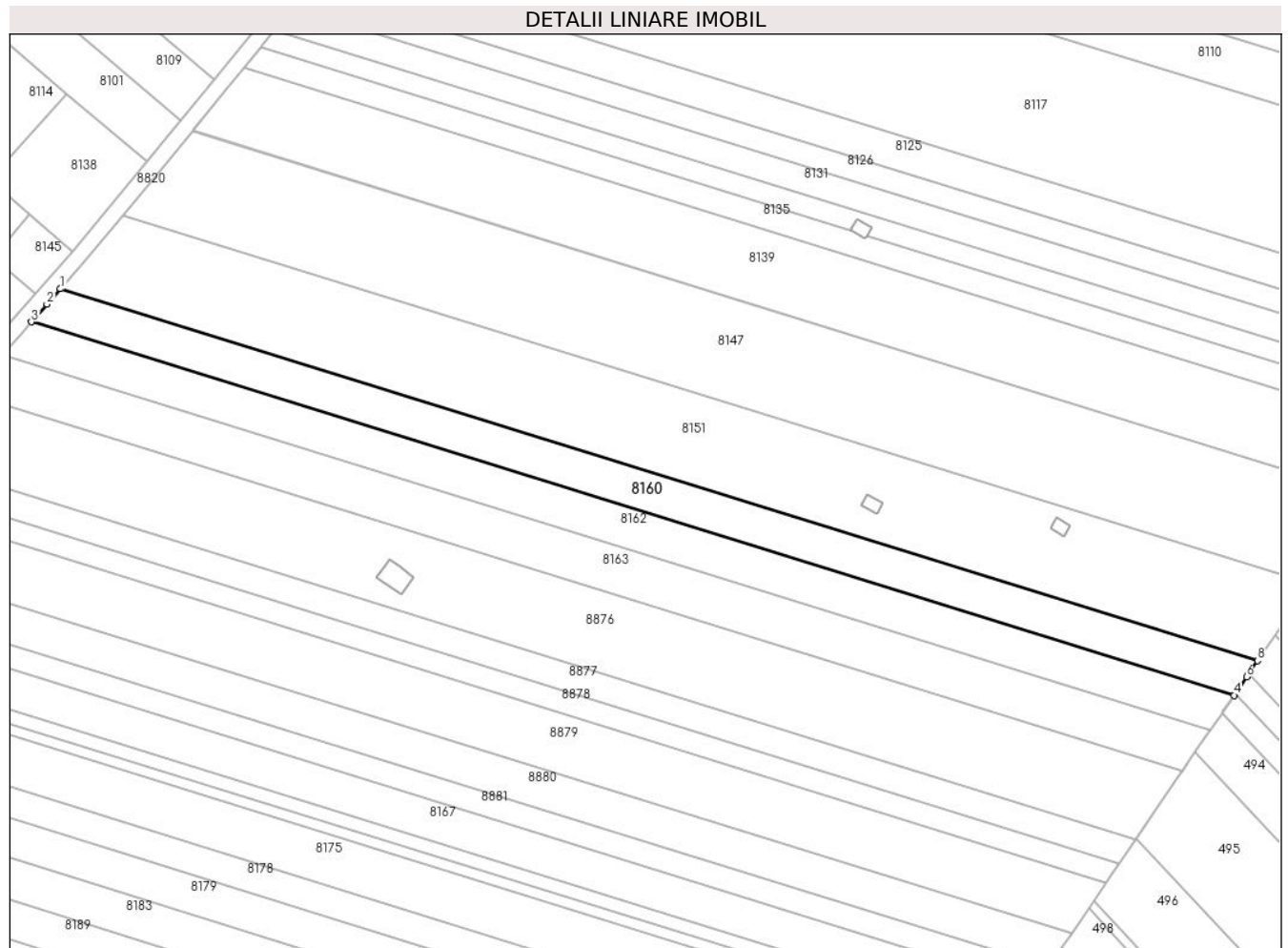
C. Partea III. SARCINI .

Inscrieri privind dezmembramintele dreptului de proprietate, drepturi reale de garanție și sarcini	Referințe
NU SUNT	

Teren

Nr cadastral	Suprafața (mp)*	Observații / Referințe
	5.000	

* Suprafața este determinată în planul de proiecție Stereo 70.



Date referitoare la teren

Crt	Categorie folosință	Intravilan	Suprafața (mp)	Tarla	Parcelă	Nr. topo	Observații / Referințe
1	arabil	NU	5.000	45	232/80	-	

Lungime Segmente

1) Valorile lungimilor segmentelor sunt obținute din proiecție în plan.

Punct început	X / Y	Punct sfârșit	X / Y	Lungime segment (** (m)
1	574.200,493 374.769,718	2	574.196,25 374.764,878	6.437
2	574.196,25 374.764,878	3	574.191,383 374.759,326	7.383
3	574.191,383 374.759,326	4	574.570,523 374.641,76	396.949
4	574.570,523 374.641,76	5	574.570,908 374.642,325	0.684
5	574.570,908 374.642,325	6	574.574,482 374.647,566	6.344

Punct început	X / Y	Punct sfârșit	X / Y	Lungime segment (** (m)
6	574.574,482 374.647,566	7	574.575,101 374.648,474	1.099
7	574.575,101 374.648,474	8	574.577,962 374.652,67	5.079
8	574.577,962 374.652,67	1	574.200,493 374.769,718	395.2

** Lungimile segmentelor sunt determinate în planul de proiecție Stereo 70 și sunt rotunjite la 1 milimetru.

*** Distanța dintre puncte este formată din segmente cumulate ce sunt mai mici decât valoarea 1 milimetru.

**DATE DESPRE IMOBILUL NR. 8161**

Oficiul de Cadastru și Publicitate Imobiliară PRAHOVA
Biroul de Cadastru și Publicitate Imobiliară Ploiești

A. Partea I. Descrierea imobilului

TEREN Necunoscut

Nr. CF vechi:5548

Nr. cadastral vechi:11839

Adresa: Loc. Zahanaua, Str Principala, Jud. Prahova

Nr. Crt	Nr cadastral Nr. topografic	Suprafața* (mp)	Observații / Referințe
A1	22389	6.100	Sector cadastral:60 Teren neimprejmuit;

B. Partea II. Proprietari și acte

Inscrieri privitoare la dreptul de proprietate și alte drepturi reale	Referințe
96246 / 24/10/2018	
Act Administrativ nr. 94970, din 22/10/2018 emis de OCPI PRAHOVA;	
B4	se indreapta eroarea materiala strecurata in cuprinsul prezentei carti funciare in sensul ca suprafata de 1640 mp teren , este situat in intravilanul localitatii , iar suprafata de 4460 mp teren , este situata in extravilanul localitatii Tirgșoru Vechi
B5	se noteaza faptul ca imobilul se afla sub incidenat art.3 (alin.1) din Legea nr.17/2014 (pentru teren situat in extravilanul localitatii)
106093 / 16/11/2018	
Act Administrativ nr. 96246, din 24/10/2018 emis de OCPI PRAHOVA;	
B6	se respinge cererea de indreptare eroarea materiala pentru motivele de mai sus
1590 / 10/01/2019	
Act Notarial nr. 76, din 09/01/2019 emis de NP Dobre Stelorian Daniel;	
B9	se noteaza actul additional autentificat sub nr. 76/09.01.2019 de NP Dobre Stelorian Daniel la promisiunea bilaterala de vanzare cumparare autentificata sub nr. 2941/23.11.2018 de NP Dobre Stelorian Daniel
Act Administrativ nr. T2 - 14502, din 27/12/2018 emis de UM 02700 BUCURESTI;	
B10	se radiaza notarea avizului negativ de sub B8 inscrisa prin incheierea nr. 120983/2018
Act Notarial nr. 80, din 09/01/2019 emis de NP Dobre Stelorian Daniel;	
B11	Intabulare, drept de PROPRIETATE(cumparare), dobandit prin Conventie, cota actuala 1/1, cota initiala 1/1 1) EISENFLECHTER GMBH INVEST SRL, CIF:30784619

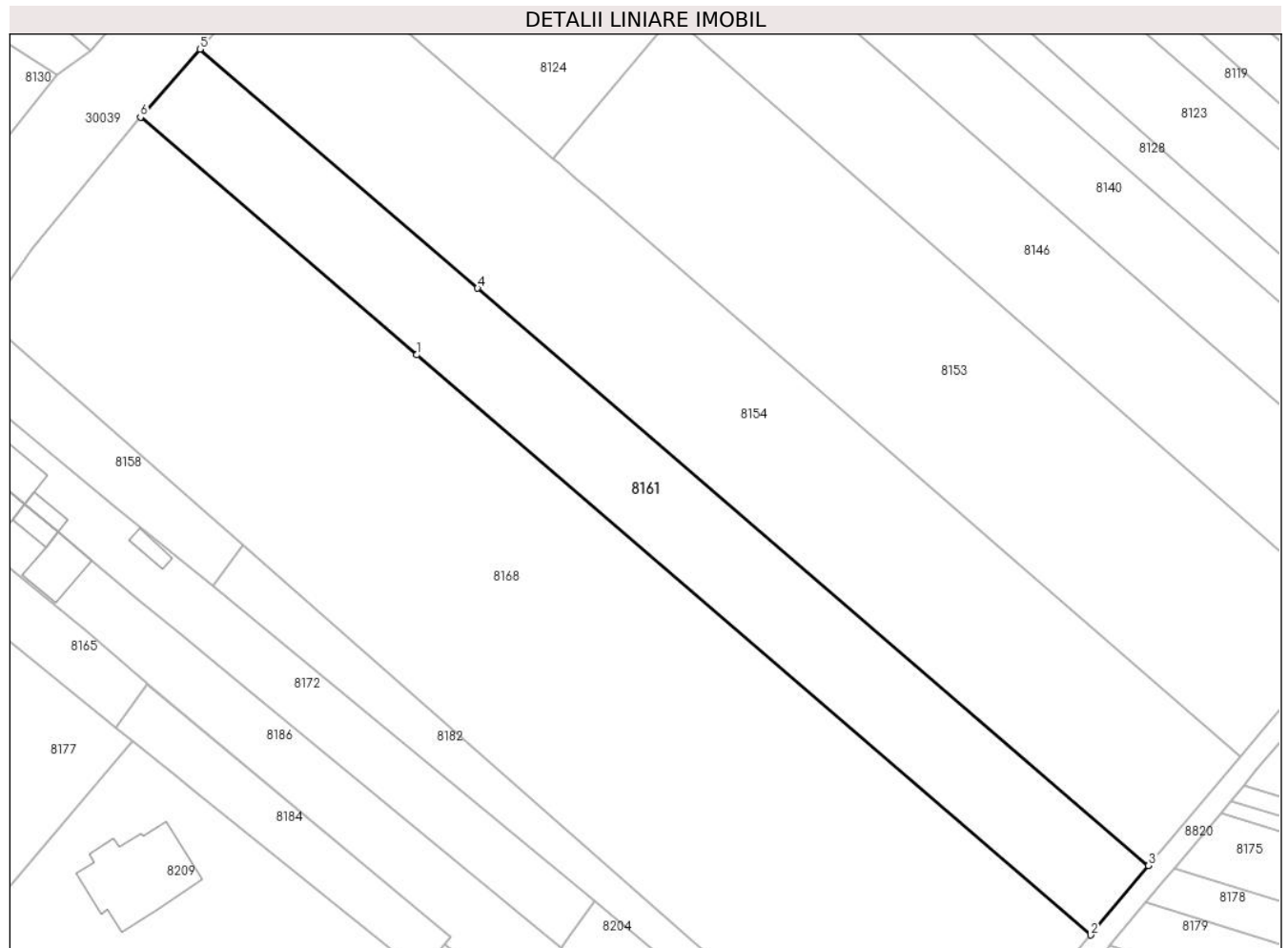
C. Partea III. SARCINI .

Inscrieri privind dezmembramintele dreptului de proprietate, drepturi reale de garanție și sarcini	Referințe
NU SUNT	

Teren

Nr cadastral	Suprafața (mp)*	Observații / Referințe
22389	6.100	

* Suprafața este determinată în planul de proiecție Stereo 70.



Date referitoare la teren

Crt	Categorie folosință	Intra vilan	Suprafața (mp)	Tarla	Parcelă	Nr. topo	Observații / Referințe
1	arabil	DA	1.780	45	A 232/3	-	
2	arabil	NU	4.321	45	A 232/3	-	

Lungime Segmente

1) Valorile lungimilor segmentelor sunt obținute din proiecție în plan.

Punct început	X / Y	Punct sfârșit	X / Y	Lungime segment (** (m))
1	573.916,579 374.760,676	2	574.073,135 374.626,114	206.438
2	574.073,135 374.626,114	3	574.086,611 374.642,191	20.978
3	574.086,611 374.642,191	4	573.930,752 374.776,154	205.519
4	573.930,752 374.776,154	5	573.866,244 374.831,599	85.061

Punct început	X / Y	Punct sfârșit	X / Y	Lungime segment (** (m)
5	573.866,244 374.831,599	6	573.852,412 374.815,829	20.977
6	573.852,412 374.815,829	1	573.916,579 374.760,676	84.612

** Lungimile segmentelor sunt determinate în planul de proiecție Stereo 70 și sunt rotunjite la 1 milimetru.

*** Distanța dintre puncte este formată din segmente cumulate ce sunt mai mici decât valoarea 1 milimetru.

**DATE DESPRE IMOBILUL NR. 8162**

Oficiul de Cadastru și Publicitate Imobiliară PRAHOVA
Biroul de Cadastru și Publicitate Imobiliară Ploiești

A. Partea I. Descrierea imobilului

TEREN Extravilan

Adresa: Jud. Prahova

Nr. Crt	Nr cadastral Nr. topografic	Suprafața* (mp)	Observații / Referințe
A1		5.000	Sector cadastral:60 Teren neimprejmuit;

B. Partea II. Proprietari și acte

Inscrieri privitoare la dreptul de proprietate și alte drepturi reale		Referințe
/		
Act Notarial nr. 1256, din 11/08/2016 emis de NP DAN OLIVIU VASILICA;		
B1	Intabulare, drept de PROPRIETATE, cu titlu de partaj voluntar, dobandit prin lesire Din Indiviziune, cota actuala 1/1, cota initiala 1/1 1) CURELEA GHE GHEORGHE	A1

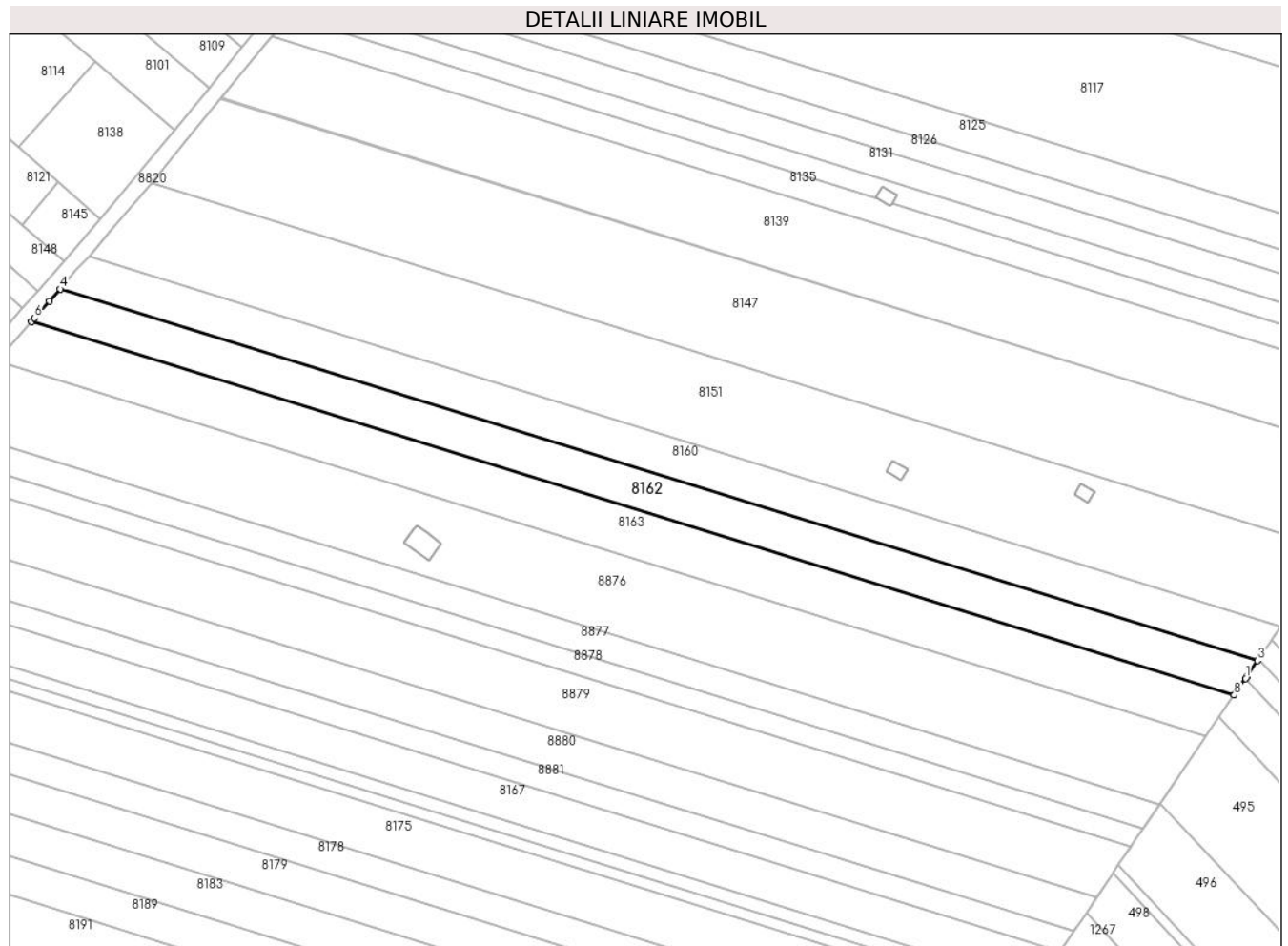
C. Partea III. SARCINI .

Inscrieri privind dezmembramintele dreptului de proprietate, drepturi reale de garanție și sarcini	Referințe
NU SUNT	

Teren

Nr cadastral	Suprafața (mp)*	Observații / Referințe
	5.000	

* Suprafața este determinată în planul de proiecție Stereo 70.



Date referitoare la teren

Crt	Categorie folosință	Intra vilan	Suprafața (mp)	Tarla	Parcelă	Nr. topo	Observații / Referințe
1	arabil	NU	5.000	45	232/81	-	

Lungime Segmente

1) Valorile lungimilor segmentelor sunt obținute din proiecție în plan.

Punct început	X / Y	Punct sfârșit	X / Y	Lungime segment (** (m)
1	574.566,712 374.636,172	2	574.567,068 374.636,694	0.632
2	574.567,068 374.636,694	3	574.570,523 374.641,76	6.132
3	574.570,523 374.641,76	4	574.191,383 374.759,326	396.949
4	574.191,383 374.759,326	5	574.187,994 374.755,46	5.141
5	574.187,994 374.755,46	6	574.183,309 374.750,118	7.105

Punct început	X / Y	Punct sfârșit	X / Y	Lungime segment (** (m)
6	574.183,309 374.750,118	7	574.182,312 374.748,98	1.513
7	574.182,312 374.748,98	8	574.563,116 374.630,898	398.692
8	574.563,116 374.630,898	9	574.564,534 374.632,977	2.517
9	574.564,534 374.632,977	1	574.566,712 374.636,172	3.867

** Lungimile segmentelor sunt determinate în planul de proiecție Stereo 70 și sunt rotunjite la 1 milimetru.

*** Distanța dintre puncte este formată din segmente cumulate ce sunt mai mici decât valoarea 1 milimetru.

**DATE DESPRE IMOBILUL NR. 8163**

Oficiul de Cadastru și Publicitate Imobiliară PRAHOVA
Biroul de Cadastru și Publicitate Imobiliară Ploiești

A. Partea I. Descrierea imobilului

TEREN Extravilan

Adresa: Jud. Prahova

Nr. Crt	Nr cadastral Nr. topografic	Suprafața* (mp)	Observații / Referințe
A1		6.000	Sector cadastral:60 Teren neimprejmuit;

B. Partea II. Proprietari și acte

Inscrieri privitoare la dreptul de proprietate și alte drepturi reale	Referințe
/	
Act Administrativ nr. 485, din 05/12/2006 emis de CJSDPAT PRAHOVA;	
B1	A1
Intabulare, drept de PROPRIETATE, dobandit prin Reconstituire, cota actuala 1/1, cota initiala 1/1	
1) IACOB GH GHORGHE	
2) IACOB GH ION	

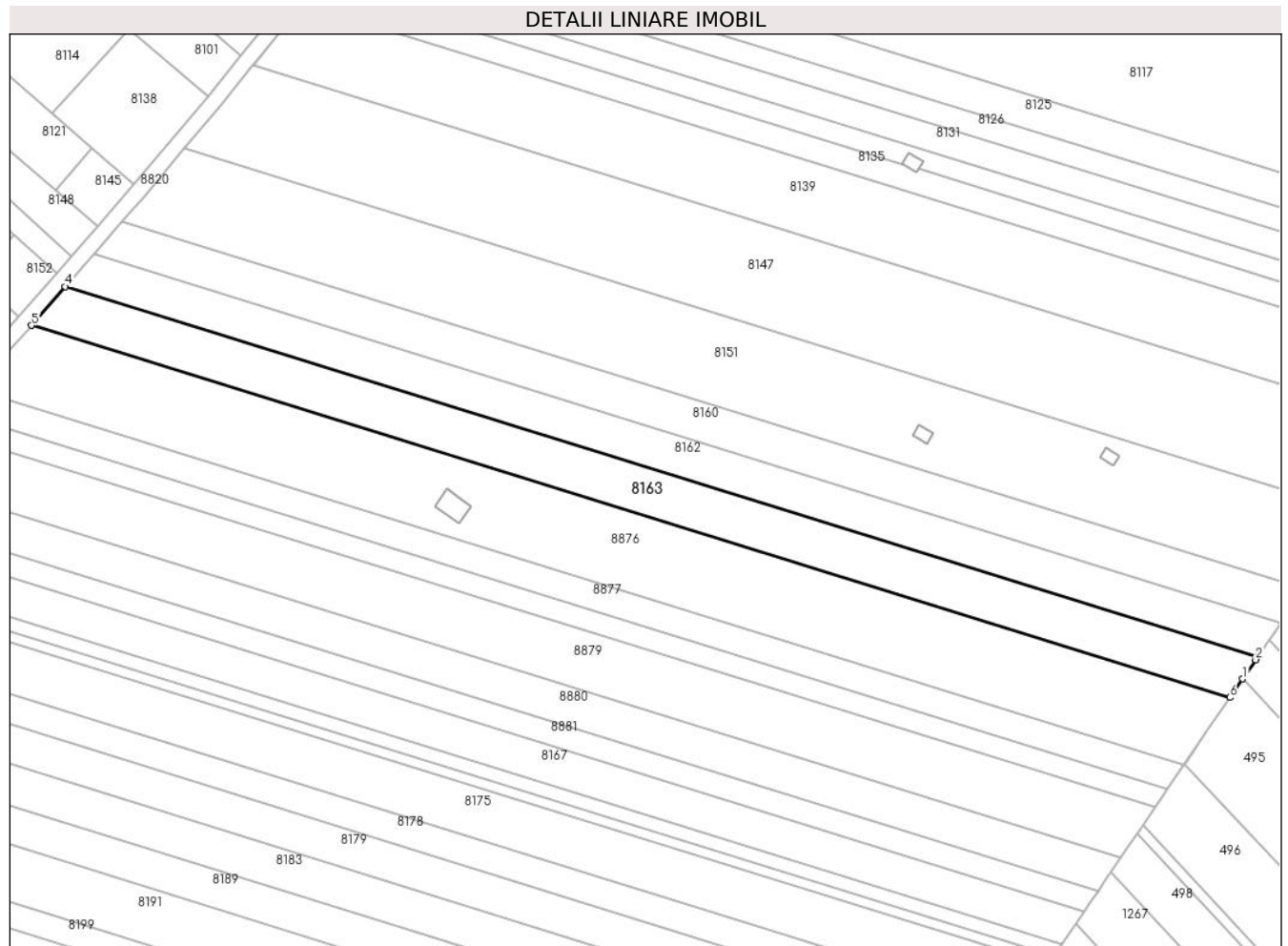
C. Partea III. SARCINI .

Inscrieri privind dezmembramintele dreptului de proprietate, drepturi reale de garanție și sarcini	Referințe
NU SUNT	

Teren

Nr cadastral	Suprafața (mp)*	Observații / Referințe
	6.000	

* Suprafața este determinată în planul de proiecție Stereo 70.



Date referitoare la teren

Crt	Categorie folosință	Intravilan	Suprafața (mp)	Tarla	Parcelă	Nr. topo	Observații / Referințe
1	arabil	NU	6.000	45	232/82	-	

Lungime Segmente

1) Valorile lungimilor segmentelor sunt obținute din proiecție în plan.

Punct început	X / Y	Punct sfârșit	X / Y	Lungime segment (** (m)
1	574.558,31 374.623,849	2	574.562,467 374.629,946	7.379
2	574.562,467 374.629,946	3	574.563,116 374.630,898	1.152
3	574.563,116 374.630,898	4	574.182,312 374.748,98	398.692
4	574.182,312 374.748,98	5	574.171,479 374.736,624	16.432
5	574.171,479 374.736,624	6	574.554,271 374.617,926	400.773

Punct început	X / Y	Punct sfârșit	X / Y	Lungime segment (** (m)
6	574.554,271 374.617,926	1	574.558,31 374.623,849	7.169

** Lungimile segmentelor sunt determinate în planul de proiecție Stereo 70 și sunt rotunjite la 1 milimetru.

*** Distanța dintre puncte este formată din segmente cumulate ce sunt mai mici decât valoarea 1 milimetru.

**DATE DESPRE IMOBILUL NR. 8164**

Oficiul de Cadastru și Publicitate Imobiliară PRAHOVA
Biroul de Cadastru și Publicitate Imobiliară Ploiești

A. Partea I. Descrierea imobilului

TEREN Intravilan

Adresa: Loc. Zahanaua, Str Principala, Jud. Prahova

Nr. Crt	Nr cadastral Nr. topografic	Suprafața* (mp)	Observații / Referințe
A1	26076	6.493	Sector cadastral:57 Teren imprejmuit;

Construcții

Crt	Nr cadastral Nr. topografic	Adresa	Observații / Referințe
A1.2	26076-C2	Loc. Zahanaua, Str Principala, Jud. Prahova	Nr. niveluri:3; S. construita la sol:292 mp; S. construita desfasurata:563 mp; UNITATE DE CAZARE D+P+1E-Sup. constr. desfășurată=563mp (Sc etaj=135mp, Sc demisol=136mp)

B. Partea II. Proprietari și acte

Inscrieri privitoare la dreptul de proprietate și alte drepturi reale		Referințe
14105 / 27/02/2014		
Act Notarial nr. 432, din 26/02/2014 emis de NP MEIROSU MIHAI GABRIEL;		
B1	Se infiinteaza cartea funciara 26076 a imobilului cu numarul cadastral 26076/Târgșoru Vechi, rezultat din dezmembrarea imobilului cu numarul cadastral 25914 inscris in cartea funciara 25914;	A1, A1.2
Act Notarial nr. 1954, din 26/07/2013 emis de NP MEIROSU MIHAI GABRIEL;		
B2	Se infiinteaza cartea funciara 25914 a imobilului cu numarul cadastral 25914/Târgșoru Vechi, rezultat din alipirea urmatoarelor imobile:~-nr. cad.12727 (id electronic 23299) din cf.6848 (id electronic 23299) care se sisteaza;~-nr.cad.12887 (id electronic 23476) din cf.7004 (id electronic 23476) care se sisteaza;	A1
Act Administrativ nr. 72957, din 28/10/2013 emis de OCPI PRAHOVA (act administrativ nr. 105/29-08-2011 emis de PRIMARIA TG VECHI; act administrativ nr. 24/24-09-2013 emis de PRIMARIA TG VECHI;);		
B5	se noteaza actualizarea informatiilor cadastrale conform documentatiei tehnice avizate	A1, A1.2
33668 / 06/05/2014		
Act Administrativ nr. 4335, din 30/04/2014 emis de PRIMARIA TG VECHI;		
B7	se noteaza faptul ca imobilul este situat in com. Targșoru vechi, sat Zahanaua, str. Principala nr. 90A, judet Prahova	A1, A1.2
79538 / 17/06/2021		
Act Notarial nr. 1036, din 14/06/2021 emis de NP Meirosu Mihai Gabriel;		
B11	se radiaza notarea promisiunii bilaterale de vanzare - cumparare de sub B10, inscrisa prin incheierea nr. 112777/2020	A1, A1.2
Act Notarial nr. 1860, din 15/06/2021 emis de NP Ionita Aristita Adina;		
B12	Intabulare, drept de PROPRIETATEcumparare ca bun comun, dobandit prin Conventie, cota actuala 1/1, cota initiala 1/1 1) OLTEANU MARIA VALENTINA 2) OLTEANU COSMIN DUMITRIADE	A1
B13	Intabulare, drept de PROPRIETATEcumparare ca bun comun, dobandit prin Conventie, cota actuala 1/1, cota initiala 1/1 1) OLTEANU MARIA VALENTINA 2) OLTEANU COSMIN DUMITRIADE	A1.2
120 / 03/01/2023		
Act Notarial nr. 5700, din 22/12/2022 emis de NP Ionita Aristita Adina (contract de inchiriere);		
B14	se noteaza pactul de optiune in favoarea locatarii FORTASTES S.R.L	A1, A1.2
150387 / 03/10/2023		
Act Administrativ nr. 78, din 06/09/2023 emis de PRIMĂRIA COMUNEI TÂRGȘORU VECHI (act administrativ nr 88 din 27.07.2023, emis de PRIMĂRIA COMUNEI TÂRGȘORU VECHI);		
B15	se notează actualizarea informațiilor cadastrale conform documentației tehnice avizate în sensul schimbării destinației construcției C2 din locuință în unitate de cazare și recompartimentare	A1, A1.2

Inscrieri privitoare la dreptul de proprietate și alte drepturi reale		Referințe
B15	interioară	A1, A1.2

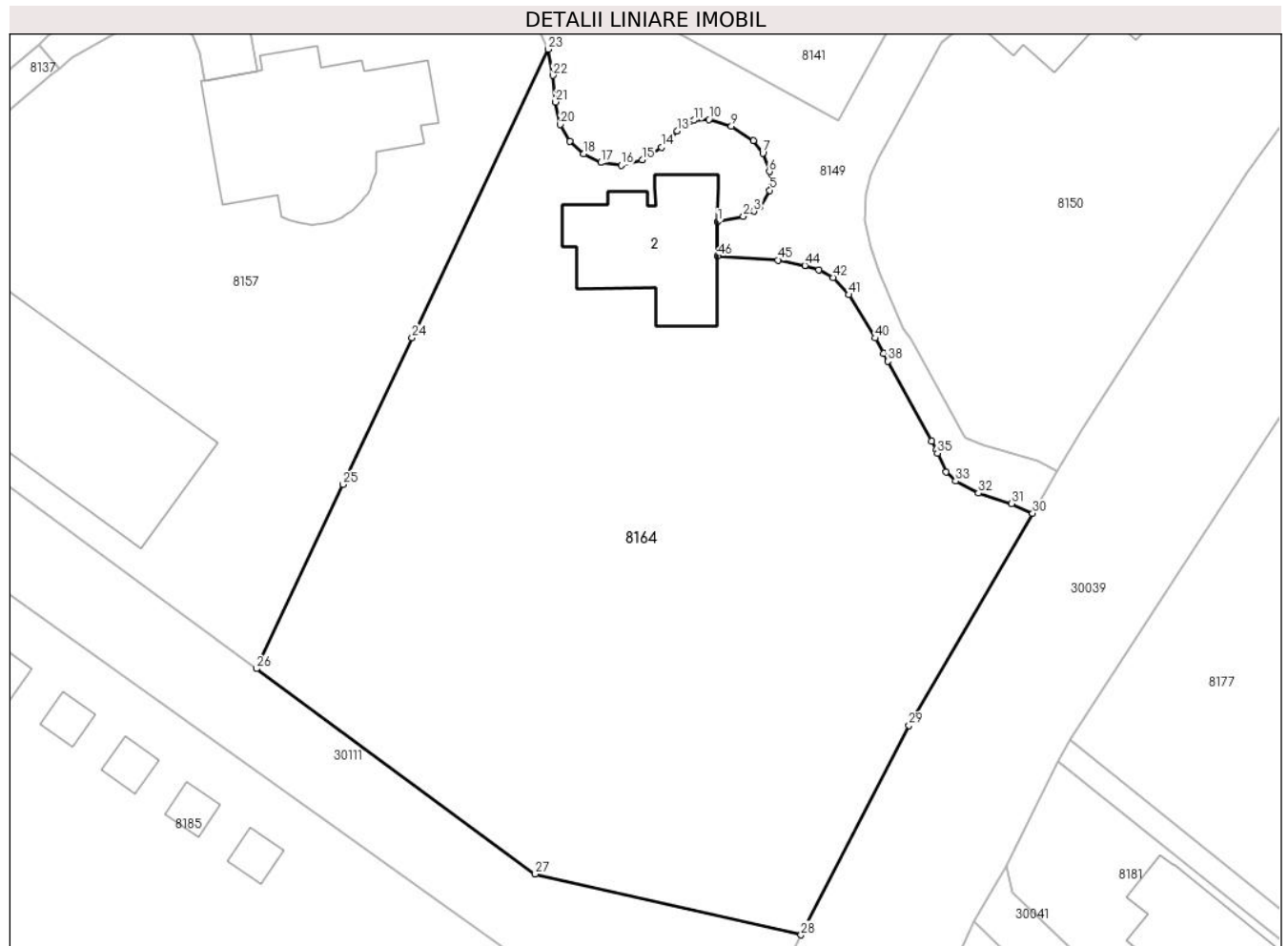
C. Partea III. SARCINI

Inscrieri privind dezmembramintele dreptului de proprietate, drepturi reale de garanție și sarcini		Referințe
120 / 03/01/2023		
Act Notarial nr. 5700, din 22/12/2022 emis de NP Ionita Aristita Adina (contract de inchiriere);		
C8	se notează inchirierea încheiata între OLTEANU MARIA VALENTINA, OLTEANU COSMIN DUMITRIADE in calitate de locatori si FORTASTES S. R.L. in calitate de locatar, pentru o perioada de 10 ani incepand cu data de 01.01.2023	A1, A1.2

Teren

Nr cadastral	Suprafața (mp)*	Observații / Referințe
26076	6.493	

* Suprafața este determinată în planul de proiecție Stereo 70.



Date referitoare la teren

Crt	Categorie folosință	Intra vilan	Suprafața (mp)	Tarla	Parcelă	Nr. topo	Observații / Referințe
1	curți constructii	DA	1.617	44	229, 229/1, 229/38/1, 229/38/2	-	
2	ape statatoare	DA	2.833	44	229, 229/1, 229/38/1, 229/38/2	-	
3	curți constructii	DA	2.043	44	229, 229/1, 229/38/1, 229/38/2	-	HP

Date referitoare la construcții

Crt	Număr	Destinație construcție	Supraf. (mp)	Situație juridică	Observații / Referințe
A1.2	26076-C2	construcții administrative și social culturale	292	Cu acte	Nr. niveluri:3; S. construita la sol:292 mp; S. construita desfasurata:563 mp; UNITATE DE CAZARE D+P+1E-Sup.constr. desfășurată=563mp (Sc etaj=135mp, Sc demisol=136mp)

Lungime Segmente

1) Valorile lungimilor segmentelor sunt obținute din proiecție în plan.

Punct început	X / Y	Punct sfârșit	X / Y	Lungime segment	Punct început	X / Y	Punct sfârșit	X / Y	Lungime segment	Punct început	X / Y	Punct sfârșit	X / Y	Lungime segment
1	573.709,406 374.746,978	2	573.712,751 374.747,684	3.419	2	573.712,751 374.747,684	3	573.714,135 374.748,356	1.539	3	573.714,135 374.748,356	4	573.714,954 374.748,919	0.994
4	573.714,954 374.748,919	5	573.716,197 374.751,086	2.498	5	573.716,197 374.751,086	6	573.716,143 374.753,544	2.459	6	573.716,143 374.753,544	7	573.715,282 374.755,923	2.53
7	573.715,282 374.755,923	8	573.714,091 374.757,59	2.049	8	573.714,091 374.757,59	9	573.711,183 374.759,435	3.444	9	573.711,183 374.759,435	10	573.708,26 374.760,319	3.054
10	573.708,26 374.760,319	11	573.706,283 374.760,184	1.982	11	573.706,283 374.760,184	12	573.705,791 374.760,031	0.515	12	573.705,791 374.760,031	13	573.704,141 374.758,808	2.054
13	573.704,141 374.758,808	14	573.702,055 374.756,694	2.97	14	573.702,055 374.756,694	15	573.699,589 374.755,039	2.97	15	573.699,589 374.755,039	16	573.696,828 374.754,347	2.846
16	573.696,828 374.754,347	17	573.694,165 374.754,702	2.687	17	573.694,165 374.754,702	18	573.691,933 374.755,82	2.496	18	573.691,933 374.755,82	19	573.690,127 374.757,478	2.452
19	573.690,127 374.757,478	20	573.688,867 374.759,664	2.523	20	573.688,867 374.759,664	21	573.688,26 374.762,584	2.982	21	573.688,26 374.762,584	22	573.687,922 374.766,069	3.501
22	573.687,922 374.766,069	23	573.687,282 374.769,465	3.456	23	573.687,282 374.769,465	24	573.669,571 374.731,897	41.53 4	24	573.669,571 374.731,897	25	573.660,564 374.712,792	21.12 2
25	573.660,564 374.712,792	26	573.649,251 374.688,795	26.53	26	573.649,251 374.688,795	27	573.685,612 374.662,072	45.12 5	27	573.685,612 374.662,072	28	573.720,283 374.654,139	35.56 7
28	573.720,283 374.654,139	29	573.734,365 374.681,428	30.70 8	29	573.734,365 374.681,428	30	573.750,474 374.709,033	31.96 1	30	573.750,474 374.709,033	31	573.747,732 374.710,295	3.018
31	573.747,732 374.710,295	32	573.743,404 374.711,663	4.539	32	573.743,404 374.711,663	33	573.740,42 374.713,238	3.374	33	573.740,42 374.713,238	34	573.739,156 374.714,414	1.726
34	573.739,156 374.714,414	35	573.738,066 374.716,847	2.666	35	573.738,066 374.716,847	36	573.737,895 374.717,335	0.517	36	573.737,895 374.717,335	37	573.737,293 374.718,433	1.252
37	573.737,293 374.718,433	38	573.731,592 374.728,827	11.85 5	38	573.731,592 374.728,827	39	573.731,026 374.729,859	1.177	39	573.731,026 374.729,859	40	573.729,935 374.731,844	2.265
40	573.729,935 374.731,844	41	573.726,484 374.737,492	6.619	41	573.726,484 374.737,492	42	573.724,44 374.739,745	3.042	42	573.724,44 374.739,745	43	573.722,577 374.740,738	2.111
43	573.722,577 374.740,738	44	573.720,758 374.741,306	1.906	44	573.720,758 374.741,306	45	573.717,28 374.742,015	3.55	45	573.717,28 374.742,015	46	573.709,397 374.742,511	7.899
46	573.709,397 374.742,511	1	573.709,406 374.746,978	4.467										

** Lungimile segmentelor sunt determinate în planul de proiecție Stereo 70 și sunt rotunjite la 1 milimetru.

*** Distanța dintre puncte este formată din segmente cumulate ce sunt mai mici decât valoarea 1 milimetru.

**DATE DESPRE IMOBILUL NR. 8165**

Oficiul de Cadastru și Publicitate Imobiliară PRAHOVA
Biroul de Cadastru și Publicitate Imobiliară Ploiești

A. Partea I. Descrierea imobilului

TEREN Intravilan

Adresa: Loc. Zahanaua, Str Principala, Jud. Prahova

Nr. Crt	Nr cadastral Nr. topografic	Suprafața* (mp)	Observații / Referințe
A1	25122	Din acte: 2.169 Masurata: 1.046	Sector cadastral:60 Teren neimpregmuit;

B. Partea II. Proprietari și acte

Inscrieri privitoare la dreptul de proprietate și alte drepturi reale		Referințe
77896 / 19/12/2012		
Act Administrativ nr. 103524, din 27/08/2002 emis de COMISIA JUDETEANA PRAHOVA (act notarial nr. 126/16-10-2012 emis de NP TUDOSE MARIA ; act administrativ nr. 10732/05-12-2012 emis de PRIMARIA TIRGSORU VECHI);		
B3	Intabulare, drept de PROPRIETATEmostenire, dobandit prin Succesiune, cota actuala 2/12, cota initiala 2/12 1) DRAGOMIRESCU MARIA	A1
B4	Intabulare, drept de PROPRIETATEmostenire, dobandit prin Succesiune, cota actuala 2/12, cota initiala 2/12 1) MARIN NICULINA	A1
B5	Intabulare, drept de PROPRIETATEmostenire, dobandit prin Succesiune, cota actuala 1/12, cota initiala 1/12 1) DINCA GEORGIAN	A1
B6	Intabulare, drept de PROPRIETATEmostenire, dobandit prin Succesiune, cota actuala 1/12, cota initiala 1/12 1) DINCA FLORIN ADRIAN	A1
B7	Intabulare, drept de PROPRIETATEmostenire, dobandit prin Succesiune, cota actuala 1/12, cota initiala 1/12 1) DINCA LUCIAN	A1
B8	Intabulare, drept de PROPRIETATEmostenire, dobandit prin Succesiune, cota actuala 1/12, cota initiala 1/12 1) DINCA GEORGE	A1
113236 / 30/07/2024		
Act Notarial nr. 37, din 29/07/2024 emis de NP Dan Florina;		
B9	Intabulare, drept de PROPRIETATE, dobandit prin Succesiune, cota actuala 1/12, cota initiala 1/12 1) DUMITRU ADRIAN	A1
B10	Intabulare, drept de PROPRIETATE, dobandit prin Succesiune, cota actuala 1/12, cota initiala 1/12 1) DUMITRU CORIN	A1
124088 / 21/08/2024		
Act Notarial nr. 215, din 21/08/2024 emis de Popescu Viorica;		
B11	Intabulare, drept de PROPRIETATE, dobandit prin Succesiune, cota actuala 2/12, cota initiala 2/12 1) ZANFIR GEORGIANA	A1

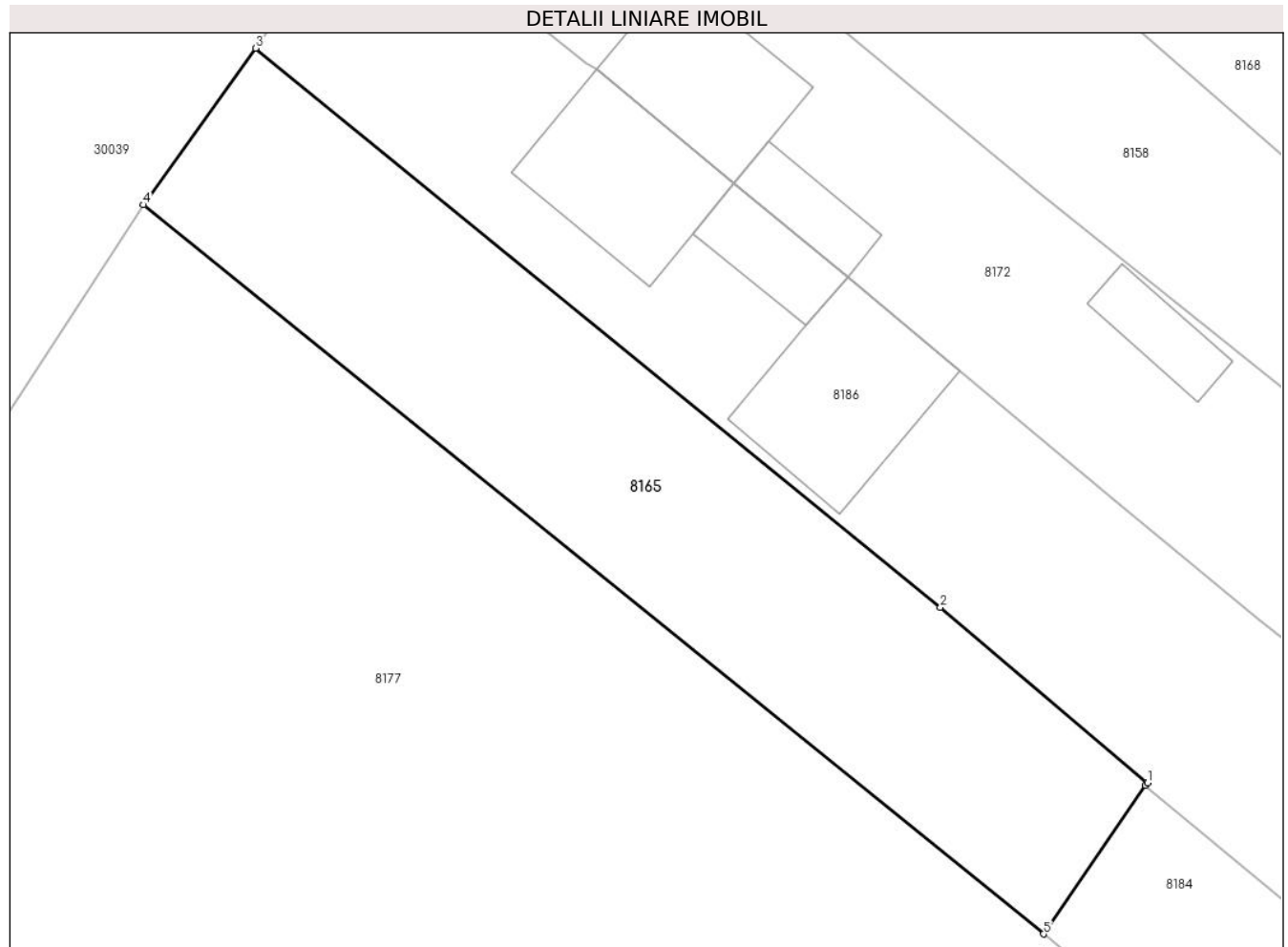
C. Partea III. SARCINI .

Inscrieri privind dezmembramintele dreptului de proprietate, drepturi reale de garanție și sarcini	Referințe
NU SUNT	

Teren

Nr cadastral	Suprafața (mp)*	Observații / Referințe
25122	Din acte: 2.169 Masurata: 1.046	

* Suprafața este determinată în planul de proiecție Stereo 70.



Date referitoare la teren

Crt	Categorie folosință	Intra vilan	Suprafața (mp)	Tarla	Parcelă	Nr. topo	Observații / Referințe
1	arabil	DA	1.046	45	232/3/2	-	

Lungime Segmente

1) Valorile lungimilor segmentelor sunt obținute din proiecție în plan.

Punct început	X / Y	Punct sfârșit	X / Y	Lungime segment (** (m)
1	573.853,974 374.684,569	2	573.839,672 374.696,676	18.738
2	573.839,672 374.696,676	3	573.792,35 374.735,325	61.099
3	573.792,35 374.735,325	4	573.784,619 374.724,501	13.301
4	573.784,619 374.724,501	5	573.846,8 374.674,114	80.033
5	573.846,8 374.674,114	6	573.853,834 374.684,366	12.433

Punct început	X / Y	Punct sfârșit	X / Y	Lungime segment (** (m)
6	573.853,834 374.684,366	1	573.853,974 374.684,569	0.247

** Lungimile segmentelor sunt determinate în planul de proiecție Stereo 70 și sunt rotunjite la 1 milimetru.

*** Distanța dintre puncte este formată din segmente cumulate ce sunt mai mici decât valoarea 1 milimetru.

**DATE DESPRE IMOBILUL NR. 8166**

Oficiul de Cadastru și Publicitate Imobiliară PRAHOVA
Biroul de Cadastru și Publicitate Imobiliară Ploiești

A. Partea I. Descrierea imobilului

TEREN Extravilan

Nr. CF vechi:3118
Nr. cadastral vechi:1010

Adresa: Jud. Prahova

Nr. Crt	Nr cadastral Nr. topografic	Suprafața* (mp)	Observații / Referințe
A1	20640	22	Sector cadastral:60 Teren neimprejmuit;

Construcții

Crt	Nr cadastral Nr. topografic	Adresa	Observații / Referințe
A1.1		Jud. Prahova	Nr. niveluri:1; S. construita la sol:22 mp; S. construita desfasurata:22 mp; Cladire industrial-edilitara, regim inaltime P

B. Partea II. Proprietari și acte

Inscrieri privitoare la dreptul de proprietate și alte drepturi reale		Referințe
24390 / 23/05/2007		
Act Normativ nr. 1705, din 29/11/2006 emis de GUVERNUL ROMANIEI;		
B1	Intabulare, drept de PROPRIETATE, dobandit prin Lege, cota actuala 1/1, cota initiala 1/1 1) STATUL ROMAN, CIF:999999999999	A1
3128 / 16/01/2015		
Act Normativ nr. 17, din 07/03/2014 emis de PARLAMENTUL ROMANIEI;		
B2	se noteaza faptul ca imobilul se afla sub incidenta Legii 7/2014	A1
/		
Act Administrativ nr. 14456, din 13/09/2024 emis de PRIMĂRIA COMUNEI TÂRGȘORU VECHI (în baza art. 12, alin. 16 din Legea 7);		
B3	Intabulare, drept de PROPRIETATE, dobandit prin Lege, cota actuala 1/1, cota initiala 1/1 1) STATUL ROMAN, CIF:999999999999	A1.1
24390 / 23/05/2007		
Act Administrativ nr. 1, din 29/06/2004 emis de MEC;		
B4	Intabulare, drept de ADMINISTRARE 1) MINISTERUL ECONOMIEI SI COMERTULUI, CIF:999999999999	A1
B5	Intabulare, drept de CONCESIUNE 1) COMPANIA NATIONALA DE TRANSPORT AL ENERGIEI ELECTRICE TRANSELECTRICA SA, CIF: 999999999999	A1

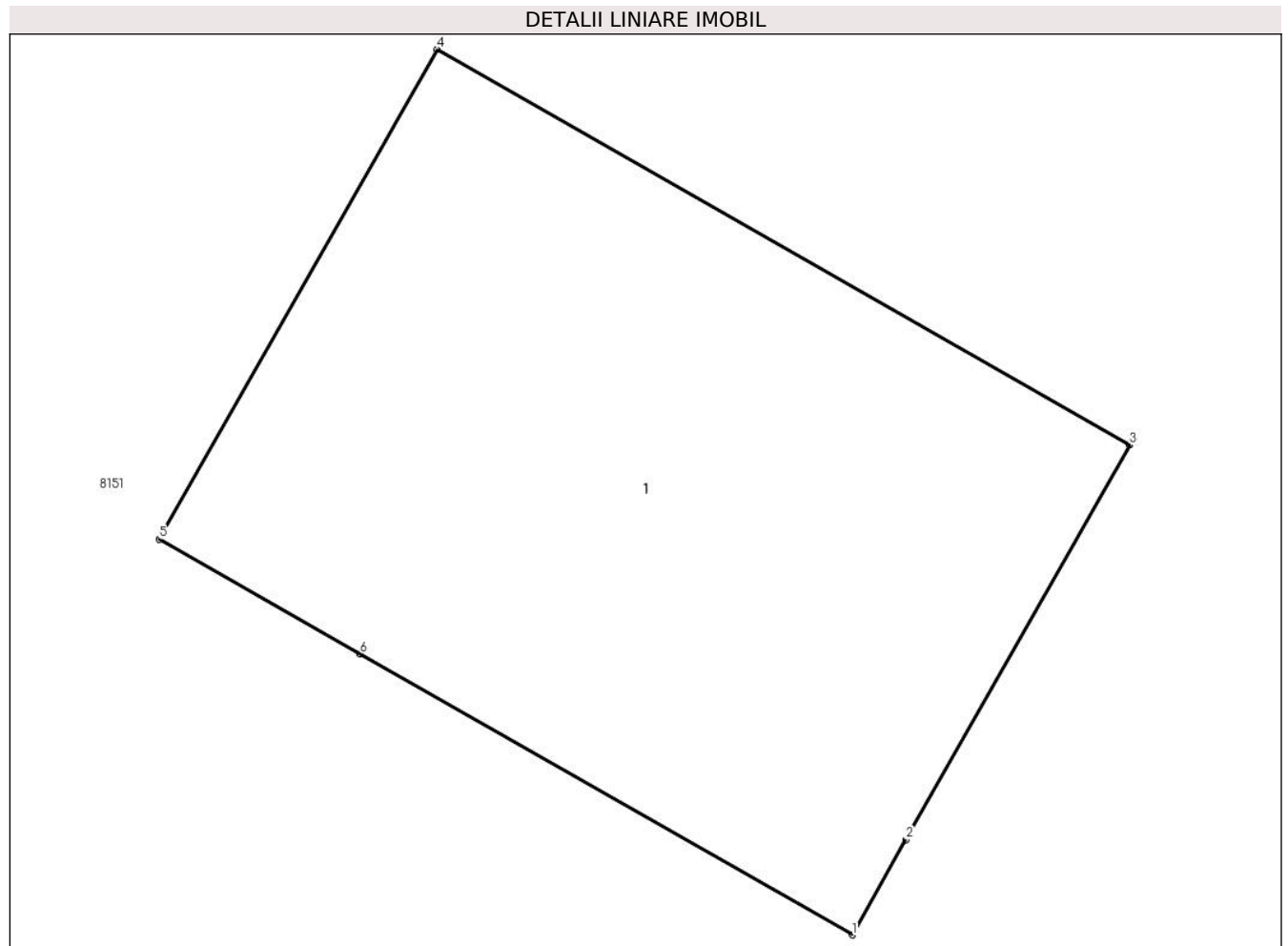
C. Partea III. SARCINI

Inscrieri privind dezmembramintele dreptului de proprietate, drepturi reale de garanție și sarcini		Referințe
24390 / 23/05/2007		
Act Administrativ nr. 1, din 29/06/2004 emis de MEC;		
C3	se noteaza REDEVENTA in favoarea MINISTERULUI ECONOMIEI SI COMERTULUI	A1

Teren

Nr cadastral	Suprafața (mp)*	Observații / Referințe
20640	22	

* Suprafața este determinată în planul de proiecție Stereo 70.



Date referitoare la teren

Crt	Categorie folosință	Intra vilan	Suprafața (mp)	Tarla	Parcelă	Nr. topo	Observații / Referințe
1	curți constructii	NU	22	45-A232	232/79	-	

Date referitoare la construcții

Crt	Număr	Destinație construcție	Supraf. (mp)	Situație juridică	Observații / Referințe
A1.1		construcții industriale și edilitare	22	Cu acte	Nr. niveluri:1; S. construita la sol:22 mp; S. construita desfasurata:22 mp; Cladire industrial-edilitara, regim inaltime P

Lungime Segmente

1) Valorile lungimilor segmentelor sunt obținute din proiecție în plan.

Punct început	X / Y	Punct sfârșit	X / Y	Lungime segment (** (m))
1	574.457,74 374.698,776	2	574.458,114 374.699,436	0.759
2	574.458,114 374.699,436	3	574.459,664 374.702,171	3.144
3	574.459,664 374.702,171	4	574.454,859 374.704,913	5.532

Punct început	X / Y	Punct sfârșit	X / Y	Lungime segment (** (m)
4	574.454,859 374.704,913	5	574.452,934 374.701,518	3.903
5	574.452,934 374.701,518	6	574.454,328 374.700,723	1.605
6	574.454,328 374.700,723	1	574.457,74 374.698,776	3.928

** Lungimile segmentelor sunt determinate în planul de proiecție Stereo 70 și sunt rotunjite la 1 milimetru.

*** Distanța dintre puncte este formată din segmente cumulate ce sunt mai mici decât valoarea 1 milimetru.

**DATE DESPRE IMOBILUL NR. 8167**

Oficiul de Cadastru și Publicitate Imobiliară PRAHOVA
Biroul de Cadastru și Publicitate Imobiliară Ploiești

A. Partea I. Descrierea imobilului

TEREN Extravilan

Adresa: Jud. Prahova

Nr. Crt	Nr cadastral Nr. topografic	Suprafața* (mp)	Observații / Referințe
A1		5.000	Sector cadastral:60 Teren neimprejmuit;

B. Partea II. Proprietari și acte

Inscrieri privitoare la dreptul de proprietate și alte drepturi reale	Referințe
/	
Act Administrativ nr. 68786, din 20/03/2002 emis de CJSDPAT PRAHOVA;	
B1	A1
Intabulare, drept de PROPRIETATE, dobandit prin Reconstituire, cota actuala 1/1, cota initiala 1/1	
1) PĂUN M GHEORGHE	

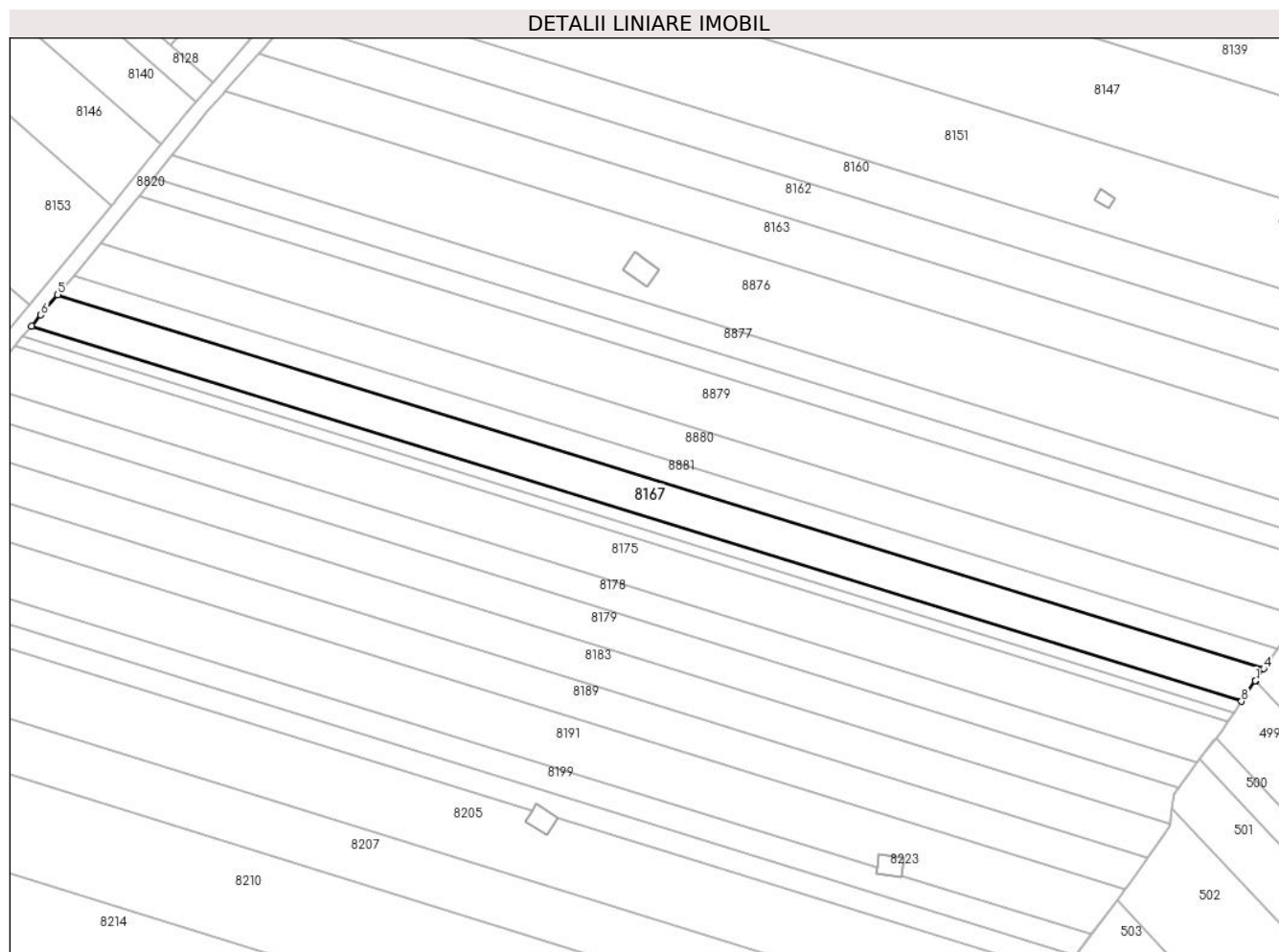
C. Partea III. SARCINI .

Inscrieri privind dezmembramintele dreptului de proprietate, drepturi reale de garanție și sarcini	Referințe
NU SUNT	

Teren

Nr cadastral	Suprafața (mp)*	Observații / Referințe
	5.000	

* Suprafața este determinată în planul de proiecție Stereo 70.



Date referitoare la teren

Crt	Categorie folosință	Intravilan	Suprafața (mp)	Tarla	Parcelă	Nr. topo	Observații / Referințe
1	arabil	NU	5.000	45	232/83	-	

Lungime Segmente

1) Valorile lungimilor segmentelor sunt obținute din proiecție în plan.

Punct început	X / Y	Punct sfârșit	X / Y	Lungime segment (** (m)
1	574.505,135 374.545,863	2	574.505,198 374.545,956	0.112
2	574.505,198 374.545,956	3	574.505,212 374.545,977	0.025
3	574.505,212 374.545,977	4	574.507,792 374.549,76	4.579
4	574.507,792 374.549,76	5	574.117,166 374.670,882	408.973
5	574.117,166 374.670,882	6	574.111,665 374.664,296	8.581

Punct început	X / Y	Punct sfârșit	X / Y	Lungime segment (** (m)
6	574.111,665 374.664,296	7	574.108,679 374.660,735	4.647
7	574.108,679 374.660,735	8	574.500,6 374.539,211	410.329
8	574.500,6 374.539,211	1	574.505,135 374.545,863	8.051

** Lungimile segmentelor sunt determinate în planul de proiecție Stereo 70 și sunt rotunjite la 1 milimetru.

*** Distanța dintre puncte este formată din segmente cumulate ce sunt mai mici decât valoarea 1 milimetru.

**DATE DESPRE IMOBILUL NR. 8168**

Oficiul de Cadastru și Publicitate Imobiliară PRAHOVA
Biroul de Cadastru și Publicitate Imobiliară Ploiești

A. Partea I. Descrierea imobilului

TEREN Necunoscut

Adresa: Loc. Zahanaua, Str Principala, Jud. Prahova

Nr. Crt	Nr cadastral Nr. topografic	Suprafața* (mp)	Observații / Referințe
A1		17.552	Sector cadastral:60 Teren neimprejmit;

B. Partea II. Proprietari și acte

Inscrieri privitoare la dreptul de proprietate și alte drepturi reale	Referințe
/	
Act Administrativ nr. 21226, din 19/07/1994 emis de CJSDPAT PRAHOVA ;	
B1	A1
Intabulare, drept de PROPRIETATE, dobandit prin Reconstituire, cota actuala 1/1, cota initiala 1/1	
1) ANDREI I STEFAN	
2) DINCA I ANA	
3) SERBAN I VASILICA	

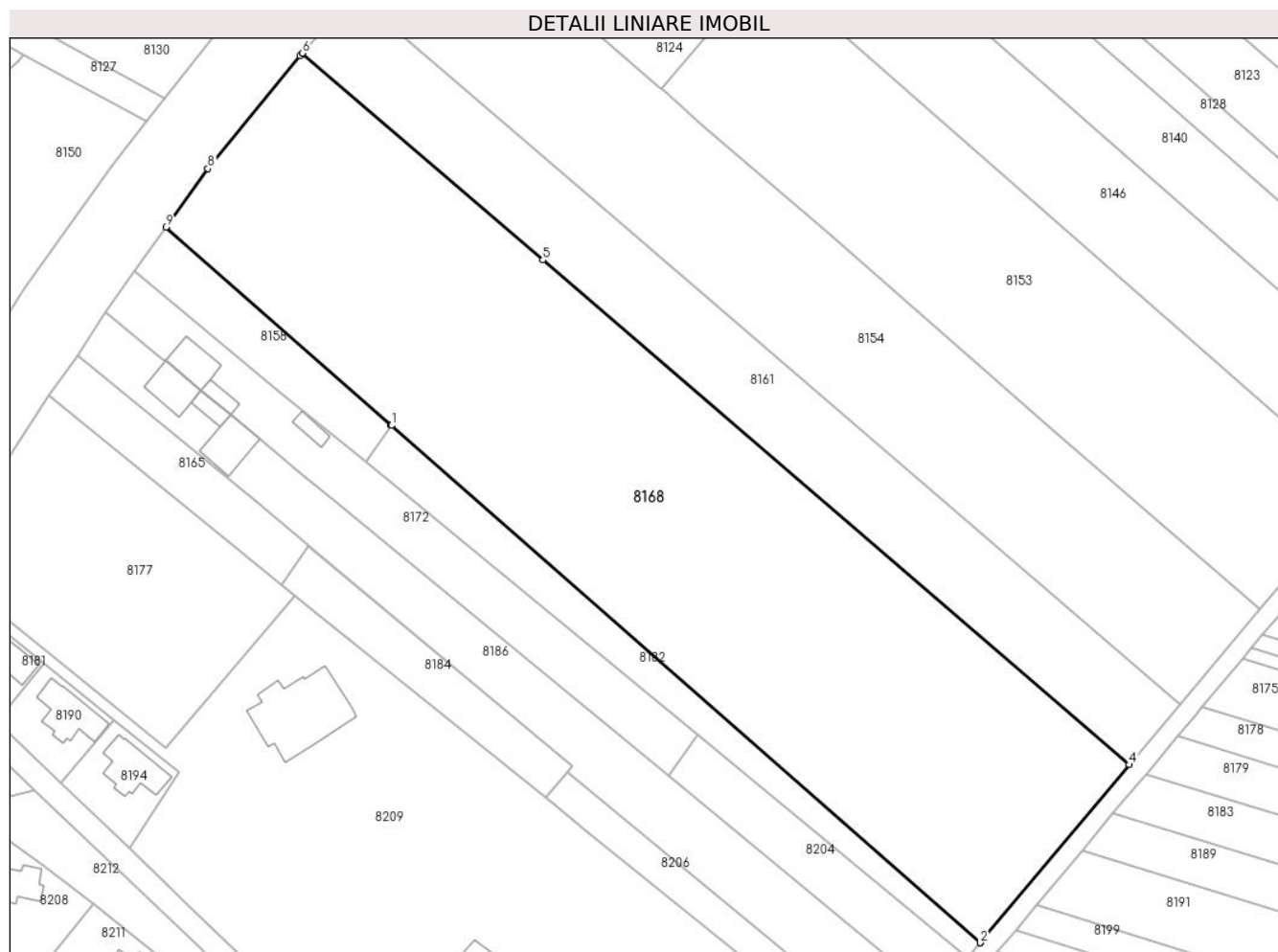
C. Partea III. SARCINI .

Inscrieri privind dezmembramintele dreptului de proprietate, drepturi reale de garanție și sarcini	Referințe
NU SUNT	

Teren

Nr cadastral	Suprafața (mp)*	Observații / Referințe
	17.552	

* Suprafața este determinată în planul de proiecție Stereo 70.



Date referitoare la teren

Crt	Categorie folosință	Intravilan	Suprafața (mp)	Tarla	Parcelă	Nr. topo	Observații / Referințe
1	arabil	DA	4.910	45	232/2	-	
2	arabil	NU	12.642	45	232/2	-	

Lungime Segmente

1) Valorile lungimilor segmentelor sunt obținute din proiecție în plan.

Punct început	X / Y	Punct sfârșit	X / Y	Lungime segment (** (m)
1	573.876,215 374.716,593	2	574.033,334 374.578,631	209.093
2	574.033,334 374.578,631	3	574.033,343 374.578,642	0.014
3	574.033,343 374.578,642	4	574.073,135 374.626,114	61.943
4	574.073,135 374.626,114	5	573.916,579 374.760,676	206.438

Punct început	X / Y	Punct sfârșit	X / Y	Lungime segment (** (m)
5	573.916,579 374.760,676	6	573.852,412 374.815,829	84.612
6	573.852,412 374.815,829	7	573.851,784 374.815,113	0.952
7	573.851,784 374.815,113	8	573.827,254 374.785,089	38.771
8	573.827,254 374.785,089	9	573.816,012 374.769,455	19.256
9	573.816,012 374.769,455	10	573.876,172 374.716,631	80.06
10	573.876,172 374.716,631	1	573.876,215 374.716,593	0.057

** Lungimile segmentelor sunt determinate în planul de proiecție Stereo 70 și sunt rotunjite la 1 milimetru.

*** Distanța dintre puncte este formată din segmente cumulate ce sunt mai mici decât valoarea 1 milimetru.

**DATE DESPRE IMOBILUL NR. 8169**

Oficiul de Cadastru și Publicitate Imobiliară PRAHOVA
Biroul de Cadastru și Publicitate Imobiliară Ploiești

A. Partea I. Descrierea imobilului

TEREN Extravilan

Nr. CF vechi:3030
Nr. cadastral vechi:1068

Adresa: Jud. Prahova

Nr. Crt	Nr cadastral Nr. topografic	Suprafața* (mp)	Observații / Referințe
A1	20584	19	Sector cadastral:60 Teren neimprejmuit;

Construcții

Crt	Nr cadastral Nr. topografic	Adresa	Observații / Referințe
A1.1	20584-C1	Jud. Prahova	Nr. niveluri:1; S. construita la sol:19 mp; S. construita desfasurata:19 mp; C1 stalp 14-A

B. Partea II. Proprietari și acte

Inscrieri privitoare la dreptul de proprietate și alte drepturi reale		Referințe
23930 / 22/05/2007		
Act Normativ nr. 1705, din 23/01/2007 emis de GUVERNUL ROMANIEI;		
B1	Intabulare, drept de PROPRIETATE, dobandit prin Lege, cota actuala 1/1, cota initiala 1/1 1) STATUL ROMAN, CIF:999999999999	A1, A1.1
3114 / 16/01/2015		
Act Normativ nr. 17, din 07/03/2014 emis de Parlamentul Romaniei;		
B2	se noteaza din oficiu faptul ca imobilul se afla sub incidenta Legii 17/2014	A1, A1.1
18046 / 24/02/2016		
Act Normativ nr. 17, din 07/03/2014 emis de Parlamentul Romaniei;		
B3	Imobil aflat sub incidenta art.3 alin.(1) din Legea nr. 17/2014	A1
23930 / 22/05/2007		
Act Normativ nr. 1705, din 23/01/2007 emis de GUVERNUL ROMANIEI;		
B4	Intabulare, drept de ADMINISTRARE 1) MINISTERUL ECONOMIEI SI COMERTULUI, CIF:999999999999	A1
Act Administrativ nr. 1, din 29/06/2004 emis de MEC;		
B5	Intabulare, drept de CONCESIUNE 1) COMPANIA NATIONALA DE TRANSPORT AL ENERGIEI ELECTRICE TRANSELECTRICA SA, CIF: 999999999999	A1

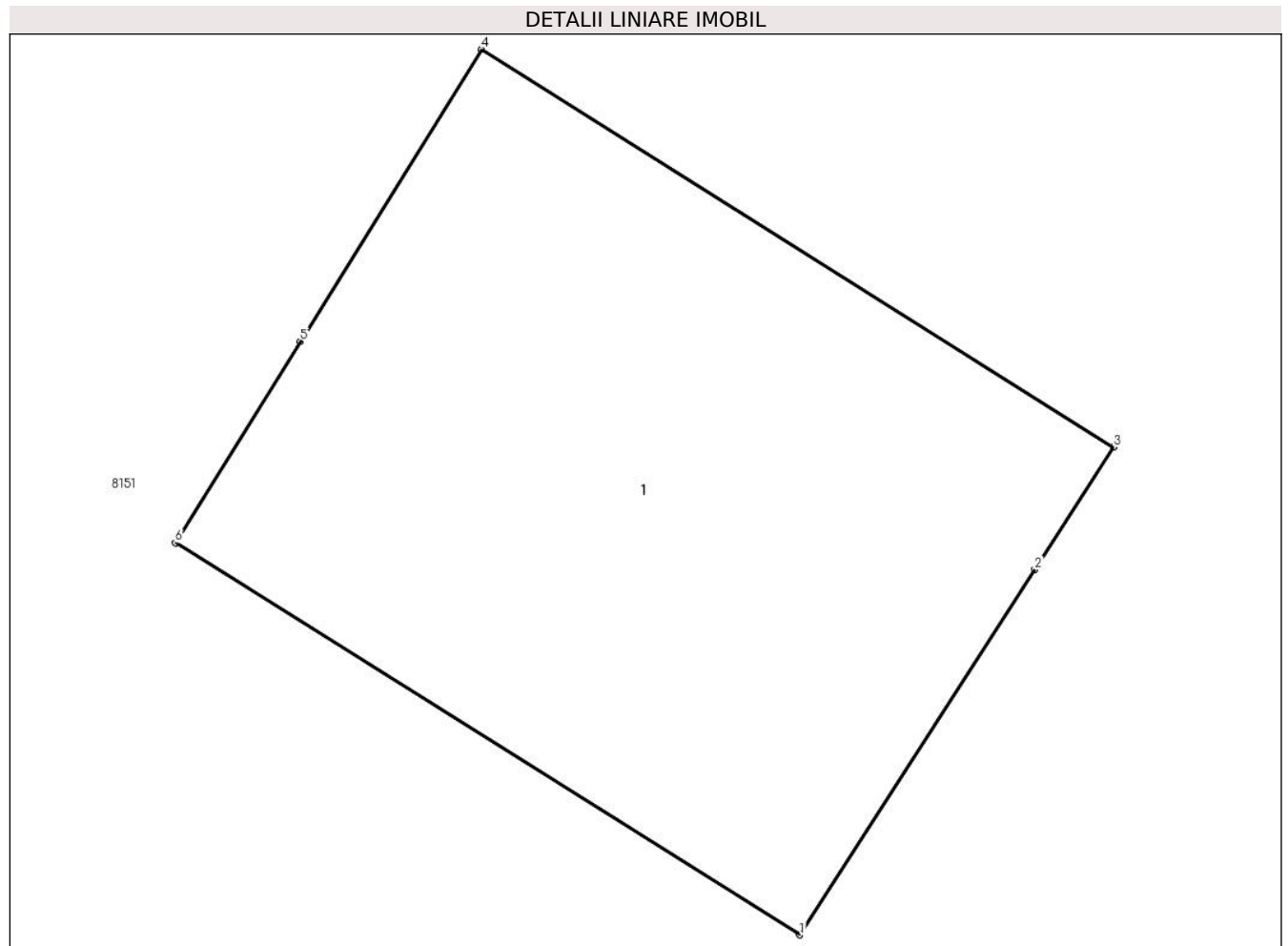
C. Partea III. SARCINI

Inscrieri privind dezmembramintele dreptului de proprietate, drepturi reale de garanție și sarcini		Referințe
23930 / 22/05/2007		
Act Administrativ nr. 1, din 29/06/2004 emis de MEC;		
C3	se noteaza REDEVENTA in favoarea MINISTERUL COMERTULUI SI ECONOMIEI	A1

Teren

Nr cadastral	Suprafața (mp)*	Observații / Referințe
20584	19	

* Suprafața este determinată în planul de proiecție Stereo 70.



Date referitoare la teren

Crt	Categorie folosință	Intra vilan	Suprafața (mp)	Tarla	Parcelă	Nr. topo	Observații / Referințe
1	curți constructii	NU	19	45-A232	232/78-232/79	-	

Date referitoare la construcții

Crt	Număr	Destinație construcție	Supraf. (mp)	Situație juridică	Observații / Referințe
A1.1	20584-C1	construcții industriale și edilitare	19	Cu acte	Nr. niveluri:1; S. construita la sol:19 mp; S. construita desfasurata:19 mp; C1 stalp 14-A

Lungime Segmente

1) Valorile lungimilor segmentelor sunt obținute din proiecție în plan.

Punct început	X / Y	Punct sfârșit	X / Y	Lungime segment (** (m))
1	574.516,87 374.691,8	2	574.518,443 374.694,242	2.905
2	574.518,443 374.694,242	3	574.518,97 374.695,06	0.973
3	574.518,97 374.695,06	4	574.514,74 374.697,72	4.997

Punct început	X / Y	Punct sfârșit	X / Y	Lungime segment (** (m)
4	574.514,74 374.697,72	5	574.513,526 374.695,766	2.3
5	574.513,526 374.695,766	6	574.512,69 374.694,42	1.584
6	574.512,69 374.694,42	1	574.516,87 374.691,8	4.933

** Lungimile segmentelor sunt determinate în planul de proiecție Stereo 70 și sunt rotunjite la 1 milimetru.

*** Distanța dintre puncte este formată din segmente cumulate ce sunt mai mici decât valoarea 1 milimetru.

**DATE DESPRE IMOBILUL NR. 8170**

Oficiul de Cadastru și Publicitate Imobiliară PRAHOVA
Biroul de Cadastru și Publicitate Imobiliară Ploiești

A. Partea I. Descrierea imobilului

TEREN Extravilan

Adresa: Jud. Prahova

Nr. Crt	Nr cadastral Nr. topografic	Suprafața* (mp)	Observații / Referințe
A1	26040	Din acte: 1.700 Masurata: 1.714	Sector cadastral:60 Teren neimprejmut;

B. Partea II. Proprietari și acte

Inscrieri privitoare la dreptul de proprietate și alte drepturi reale		Referințe
83260 / 04/12/2013		
Act Notarial nr. 2821, din 04/12/2013 emis de NP Laslo Cristina Carmen;		
B2	Intabulare, drept de PROPRIETATE(cumparare ca bun propriu), dobandit prin Conventie, cota actuala 1/1, cota initiala 1/1 1) CHITORAN FLORIN - STELIAN	A1
18461 / 24/02/2016		
Act Normativ nr. 17, din 07/03/2014 emis de Parlamentul Romaniei;		
B3	Imobil aflat sub incidenta art.3 alin.(1) din Legea 17/2014, dobandit prin Lege	A1
101820 / 01/11/2016		
Act Notarial nr. 1713, din 31/10/2016 emis de NP Preda Popescu Florentina;		
B4	se noteaza interdictia de instrainare 1) CONSTANTIN AUREL	A1

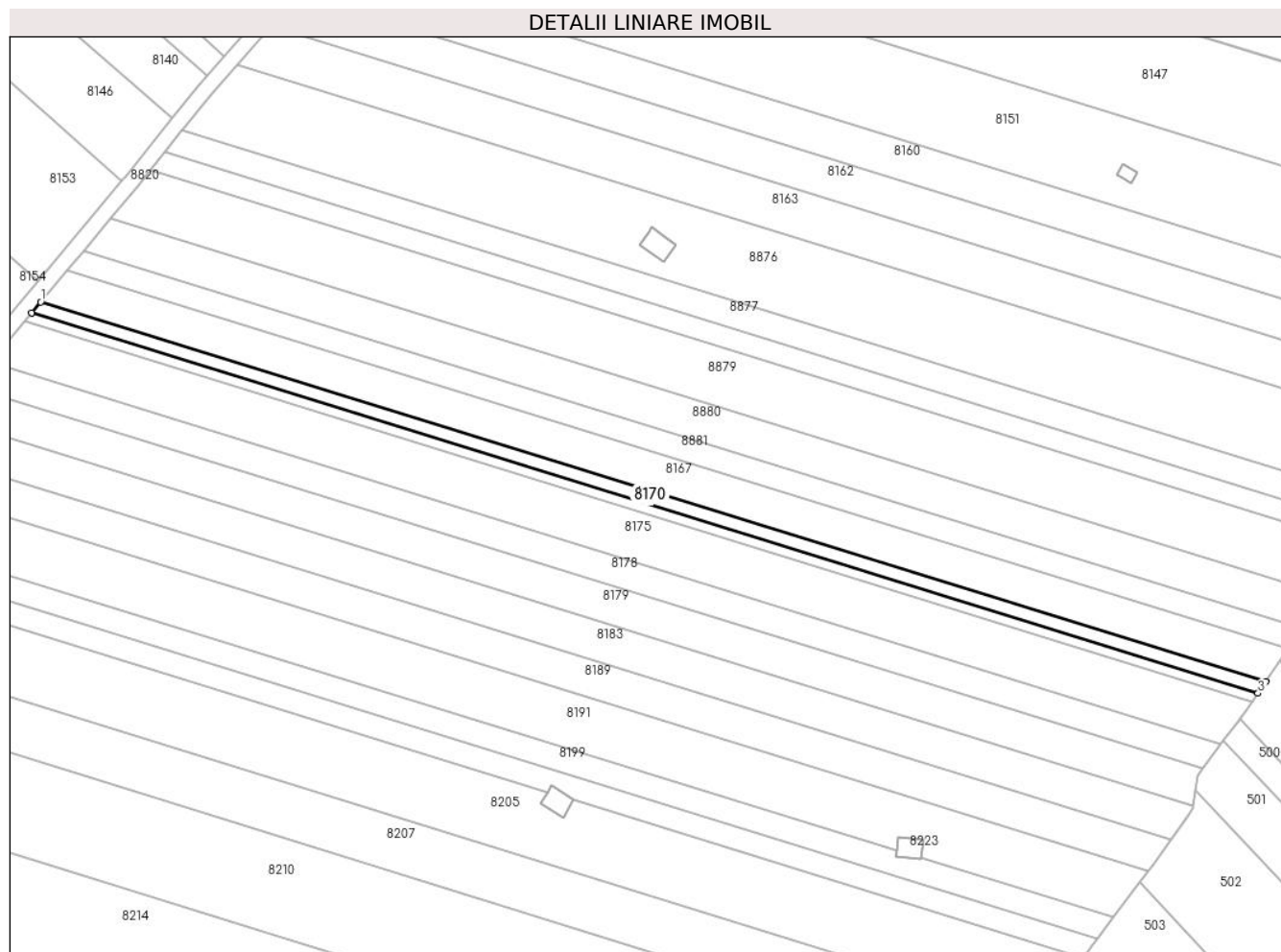
C. Partea III. SARCINI

Inscrieri privind dezmembramintele dreptului de proprietate, drepturi reale de garanție și sarcini		Referințe
101820 / 01/11/2016		
Act Notarial nr. 1713, din 31/10/2016 emis de NP Preda Popescu Florentina;		
C1	Intabulare, drept de IPOTECA, Valoare:200000 LEI. 1) CONSTANTIN AUREL	A1

Teren

Nr cadastral	Suprafața (mp)*	Observații / Referințe
26040	Din acte: 1.700 Masurata: 1.714	

* Suprafața este determinată în planul de proiecție Stereo 70.



Date referitoare la teren

Crt	Categorie folosință	Intra vilan	Suprafața (mp)	Tarla	Parcelă	Nr. topo	Observații / Referințe
1	arabil	NU	1.714	45	232/84	-	

Lungime Segmente

1) Valorile lungimilor segmentelor sunt obținute din proiecție în plan.

Punct început	X / Y	Punct sfârșit	X / Y	Lungime segment (** (m)
1	574.108,679 374.660,735	2	574.105,771 374.657,265	4.527
2	574.105,771 374.657,265	3	574.498,14 374.535,603	410.798
3	574.498,14 374.535,603	4	574.500,6 374.539,211	4.367
4	574.500,6 374.539,211	1	574.108,679 374.660,735	410.329

**** Lungimile segmentelor sunt determinate în planul de proiecție Stereo 70 și sunt rotunjite la 1 milimetru.**

***** Distanța dintre puncte este formată din segmente cumulate ce sunt mai mici decât valoarea 1 milimetru.**

**DATE DESPRE IMOBILUL NR. 8171**

Oficiul de Cadastru și Publicitate Imobiliară PRAHOVA
Biroul de Cadastru și Publicitate Imobiliară Ploiești

A. Partea I. Descrierea imobilului

TEREN Extravilan

Adresa: Jud. Prahova

Nr. Crt	Nr cadastral Nr. topografic	Suprafața* (mp)	Observații / Referințe
A1		1.400	Sector cadastral:60 Teren neimprejmuit;

B. Partea II. Proprietari și acte

Inscrieri privitoare la dreptul de proprietate și alte drepturi reale		Referințe
/		
Act Administrativ nr. 76595, din 28/06/2002 emis de CJSDPAT PRAHOVA;		
B1	Intabulare, drept de PROPRIETATE, dobandit prin Reconstituire, cota actuala 1/1, cota initiala 1/1 1) DRAGNEA VARVARA	A1

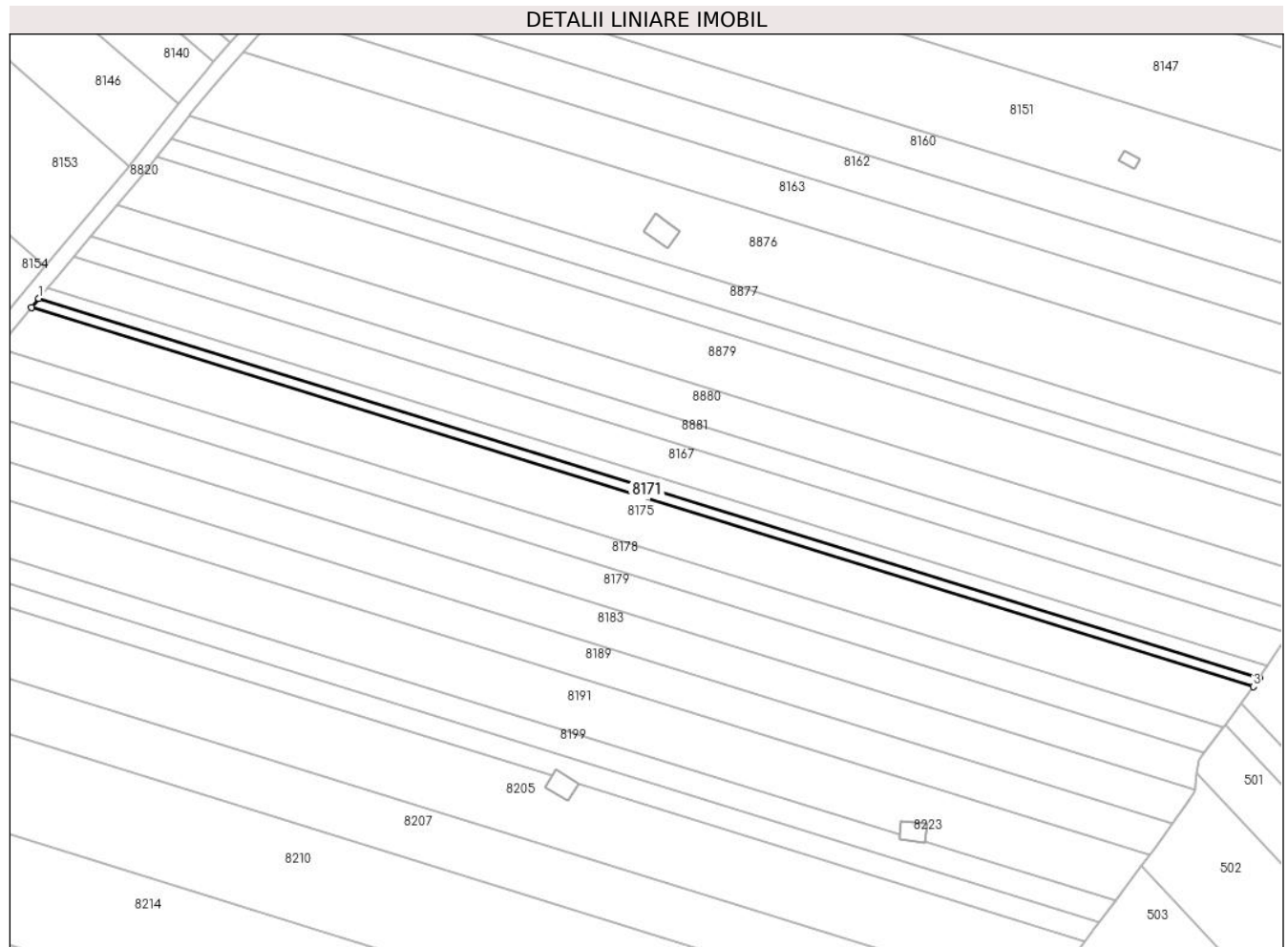
C. Partea III. SARCINI .

Inscrieri privind dezmembramintele dreptului de proprietate, drepturi reale de garanție și sarcini	Referințe
NU SUNT	

Teren

Nr cadastral	Suprafața (mp)*	Observații / Referințe
	1.400	

* Suprafața este determinată în planul de proiecție Stereo 70.



Date referitoare la teren

Crt	Categorie folosință	Intravilan	Suprafața (mp)	Tarla	Parcelă	Nr. topo	Observații / Referințe
1	arabil	NU	1.400	45	232/85	-	

Lungime Segmente

1) Valorile lungimilor segmentelor sunt obținute din proiecție în plan.

Punct început	X / Y	Punct sfârșit	X / Y	Lungime segment (** (m)
1	574.105,771 374.657,265	2	574.103,398 374.654,435	3.693
2	574.103,398 374.654,435	3	574.496,132 374.532,659	411.18
3	574.496,132 374.532,659	4	574.498,14 374.535,603	3.564
4	574.498,14 374.535,603	1	574.105,771 374.657,265	410.798

** Lungimile segmentelor sunt determinate în planul de proiecție Stereo 70 și sunt rotunjite la 1 milimetru.

***** Distanţa dintre puncte este formată din segmente cumulate ce sunt mai mici decât valoarea 1 milimetru.**

**DATE DESPRE IMOBILUL NR. 8172**

Oficiul de Cadastru și Publicitate Imobiliară PRAHOVA
Biroul de Cadastru și Publicitate Imobiliară Ploiești

A. Partea I. Descrierea imobilului

TEREN Necunoscut

Adresa: Loc. Zahanaua, Str Principala, Jud. Prahova

Nr. Crt	Nr cadastral Nr. topografic	Suprafața* (mp)	Observații / Referințe
A1		2.580	Sector cadastral:60 Teren neimprejmut;

Construcții

Crt	Nr cadastral Nr. topografic	Adresa	Observații / Referințe
A1.1		Loc. Zahanaua, Str Principala, Jud. Prahova	Nr. niveluri:2; S. construita la sol:106 mp; S. construita desfasurata:212 mp; Cladire de locuit, regim inaltime P+1
A1.2		Loc. Zahanaua, Str Principala, Jud. Prahova	Nr. niveluri:1; S. construita la sol:38 mp; S. construita desfasurata:38 mp; Cladire anexa, regim inaltime P
A1.3		Loc. Zahanaua, Str Principala, Jud. Prahova	Nr. niveluri:1; S. construita la sol:38 mp; S. construita desfasurata:38 mp; Cladire anexa, regim inaltime P

B. Partea II. Proprietari și acte

Inscrieri privitoare la dreptul de proprietate și alte drepturi reale		Referințe
/		
Act Administrativ nr. 21232, din 20/07/1994 emis de CJSDPAT PRAHOVA;		
B1	Intabulare, drept de PROPRIETATE, dobandit prin Reconstituire, cota actuala 1/1, cota initiala 1/1 1) STOICEA MARIN EMANOIL	A1
Act Administrativ nr. 14456, din 13/09/2024 emis de PRIMĂRIA COMUNEI TÂRGȘORU VECHI (în baza art. 12, alin. 16 din Legea 7);		
B2	Intabulare, drept de PROPRIETATE, dobandit prin Lege, cota actuala 1/1, cota initiala 1/1 1) STOICEA MARIN EMANOIL	A1.1, A1.2, A1.3

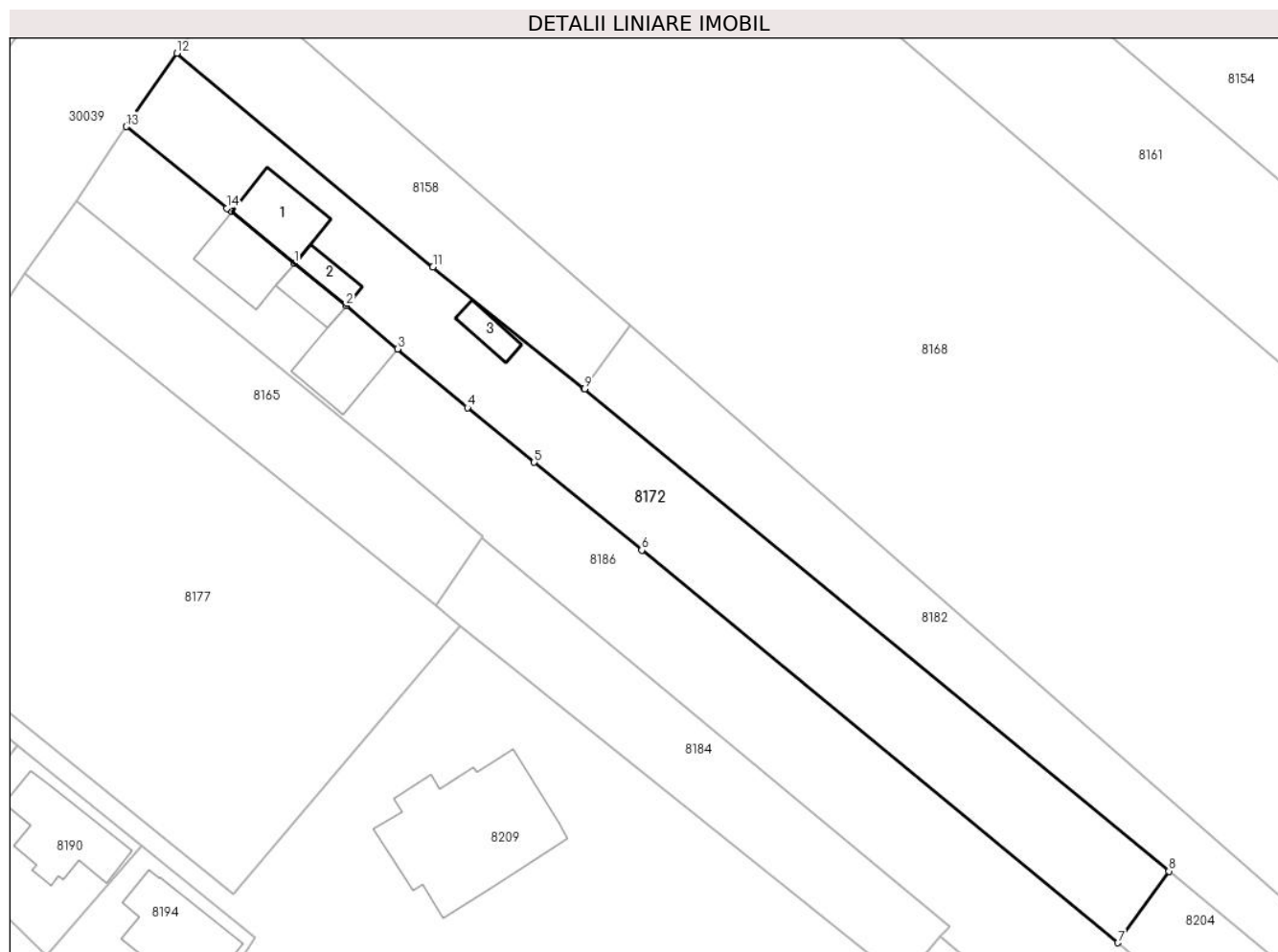
C. Partea III. SARCINI .

Inscrieri privind dezmembramintele dreptului de proprietate, drepturi reale de garanție și sarcini	Referințe
NU SUNT	

Teren

Nr cadastral	Suprafața (mp)*	Observații / Referințe
	2.580	

* Suprafața este determinată în planul de proiecție Stereo 70.



Date referitoare la teren

Crt	Categorie folosință	Intra vilan	Suprafața (mp)	Tarla	Parcelă	Nr. topo	Observații / Referințe
1	curți constructii	DA	1.053	45	232	-	
2	arabil	NU	1.527	45	232	-	

Date referitoare la construcții

Crt	Număr	Destinație construcție	Supraf. (mp)	Situație juridică	Observații / Referințe
A1.1		construcții de locuințe	106	Cu acte	Nr. niveluri:2; S. construita la sol:106 mp; S. construita desfasurata:212 mp; Cladire de locuit, regim inaltime P+1
A1.2		construcții anexa	38	Cu acte	Nr. niveluri:1; S. construita la sol:38 mp; S. construita desfasurata:38 mp; Cladire anexa, regim inaltime P
A1.3		construcții anexa	38	Cu acte	Nr. niveluri:1; S. construita la sol:38 mp; S. construita desfasurata:38 mp; Cladire anexa, regim inaltime P

Lungime Segmente

1) Valorile lungimilor segmentelor sunt obținute din proiecție în plan.

Punct început	X / Y	Punct sfârșit	X / Y	Lungime segment (** (m)
---------------	-------	---------------	-------	-------------------------

Punct început	X / Y	Punct sfârșit	X / Y	Lungime segment (** (m)
1	573.825,426 374.725,976	2	573.833,257 374.719,549	10.131
2	573.833,257 374.719,549	3	573.841,036 374.713,006	10.165
3	573.841,036 374.713,006	4	573.851,609 374.704,119	13.812
4	573.851,609 374.704,119	5	573.861,714 374.695,849	13.058
5	573.861,714 374.695,849	6	573.878,006 374.682,55	21.031
6	573.878,006 374.682,55	7	573.950,107 374.623,151	93.417
7	573.950,107 374.623,151	8	573.957,846 374.633,993	13.321
8	573.957,846 374.633,993	9	573.869,35 374.706,978	114.71
9	573.869,35 374.706,978	10	573.869,307 374.707,012	0.055
10	573.869,307 374.707,012	11	573.846,394 374.725,432	29.399
11	573.846,394 374.725,432	12	573.807,601 374.757,758	50.496
12	573.807,601 374.757,758	13	573.799,977 374.746,664	13.461
13	573.799,977 374.746,664	14	573.815,169 374.734,273	19.604
14	573.815,169 374.734,273	15	573.815,935 374.733,845	0.877
15	573.815,935 374.733,845	1	573.825,426 374.725,976	12.329

** Lungimile segmentelor sunt determinate în planul de proiecție Stereo 70 și sunt rotunjite la 1 milimetru.

*** Distanța dintre puncte este formată din segmente cumulate ce sunt mai mici decât valoarea 1 milimetru.

**DATE DESPRE IMOBILUL NR. 8173**

Oficiul de Cadastru și Publicitate Imobiliară PRAHOVA
Biroul de Cadastru și Publicitate Imobiliară Ploiești

A. Partea I. Descrierea imobilului

TEREN Intravilan

Adresa: Loc. Zahanaua, Str Izvoarelor, Jud. Prahova

Nr. Crt	Nr cadastral Nr. topografic	Suprafața* (mp)	Observații / Referințe
A1	23680	Din acte: 7.780 Masurata: 662	Sector cadastral:56 Teren imprejmuit;

Construcții

Crt	Nr cadastral Nr. topografic	Adresa	Observații / Referințe
A1.2		Loc. Zahanaua, Str Izvoarelor, Jud. Prahova	Nr. niveluri:1; S. construita la sol:274 mp; S. construita desfasurata:274 mp; Cladire de locuit, regim inaltime P

B. Partea II. Proprietari și acte

Inscrieri privitoare la dreptul de proprietate și alte drepturi reale		Referințe
22916 / 28/04/2011		
Act Notarial nr. 1269, din 27/04/2011 emis de NP MEIROSU CARMEN;		
B1	Se infiinteaza cartea funciara 23680 a imobilului cu numarul cadastral 23680/Târgșoru Vechi, rezultat din dezmembrarea imobilului cu numarul cadastral 12989 (identificator electronic 23580) in scris in cartea funciara 7124 (identificator electronic 23580);	A1
Act Notarial nr. 643, din 15/02/2011 emis de NP MEIROSU CARMEN;		
B2	Se infiinteaza cartea funciară cu nr. 7124 a unitatii administrativ teritoriale Târgșoru Vechi care cuprinde imobilul cu numar cadastral 12989 descris la PI/A+1 rezultat din alipirea urmatoarelor imobile: : imobilul cu numarul cadastral 12952 / cu numar cadastral hartie 95 in scris in cartea funciara 68 : imobilul cu numarul cadastral 12954 in scris in cartea funciara 7041	A1
22920 / 28/04/2011		
Act Notarial nr. 1271, din 27/04/2011 emis de NP MEIROSU CARMEN;		
B5	Intabulare, drept de PROPRIETATE cumparare ca bun comun, dobandit prin Conventie, cota actuala 1/1, cota initiala 1/1 1) NITOI CONSTANTIN 2) NITOI VITA	A1
/		
Act Administrativ nr. 14456, din 13/09/2024 emis de PRIMĂRIA COMUNEI TÂRGȘORU VECHI (în baza art. 12, alin. 16 din Legea 7);		
B6	Intabulare, drept de PROPRIETATE, dobandit prin Lege, cota actuala 1/1, cota initiala 1/1 1) NITOI CONSTANTIN 2) NITOI VITA	A1.2

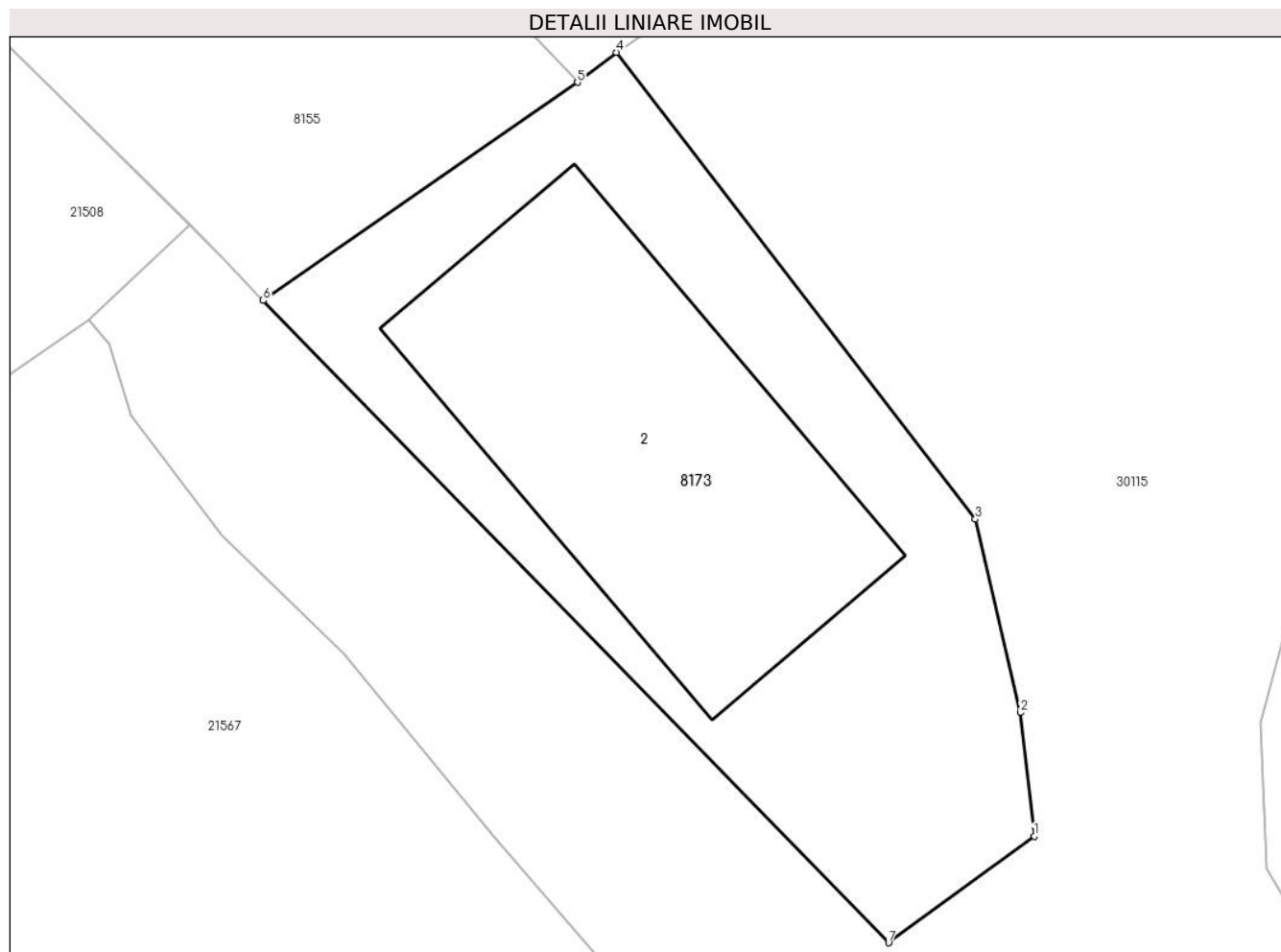
C. Partea III. SARCINI .

Inscrieri privind dezmembramintele dreptului de proprietate, drepturi reale de garanție și sarcini	Referințe
NU SUNT	

Teren

Nr cadastral	Suprafața (mp)*	Observații / Referințe
23680	Din acte: 7.780 Masurata: 662	

* Suprafața este determinată în planul de proiecție Stereo 70.



Date referitoare la teren

Crt	Categorie folosință	Intravilan	Suprafața (mp)	Tarla	Parcelă	Nr. topo	Observații / Referințe
1	curți constructii	DA	662	47	262	-	

Date referitoare la construcții

Crt	Număr	Destinație construcție	Supraf. (mp)	Situație juridică	Observații / Referințe
A1.2		construcții de locuințe	274	Cu acte	Nr. niveluri:1; S. construita la sol:274 mp; S. construita desfasurata:274 mp; Cladire de locuit, regim inaltime P

Lungime Segmente

1) Valorile lungimilor segmentelor sunt obținute din proiecție în plan.

Punct început	X / Y	Punct sfârșit	X / Y	Lungime segment (** (m)
1	573.556,017 374.672,966	2	573.555,392 374.678,629	5.697
2	573.555,392 374.678,629	3	573.553,317 374.687,504	9.114
3	573.553,317 374.687,504	4	573.536,849 374.708,915	27.012

Punct început	X / Y	Punct sfârșit	X / Y	Lungime segment (** (m)
4	573.536,849 374.708,915	5	573.535,062 374.707,538	2.256
5	573.535,062 374.707,538	6	573.520,641 374.697,534	17.551
6	573.520,641 374.697,534	7	573.549,335 374.668,074	41.125
7	573.549,335 374.668,074	1	573.556,017 374.672,966	8.281

** Lungimile segmentelor sunt determinate în planul de proiecție Stereo 70 și sunt rotunjite la 1 milimetru.

*** Distanța dintre puncte este formată din segmente cumulate ce sunt mai mici decât valoarea 1 milimetru.

**DATE DESPRE IMOBILUL NR. 8174**

Oficiul de Cadastru și Publicitate Imobiliară PRAHOVA
 Biroul de Cadastru și Publicitate Imobiliară Ploiești

A. Partea I. Descrierea imobilului

TEREN Extravilan

Nr. CF vechi:420

Nr. cadastral vechi:621

Adresa: Jud. Prahova

Nr. Crt	Nr cadastral Nr. topografic	Suprafața* (mp)	Observații / Referințe
A1	25529	25.000	Sector cadastral:49 Teren neimprejmuit;

B. Partea II. Proprietari și acte

Inscrieri privitoare la dreptul de proprietate și alte drepturi reale		Referințe
152720 / 05/11/2021		
Act Notarial nr. 1793, din 03/11/2021 emis de NP Meirosu Mihai Gabriel;		
B3	Intabulare, drept de PROPRIETATEschimb, dobandit prin Conventie, cota actuala 1/1, cota initiala 1/1 1) ALDEA MIHAI MARIUS 2) ALDEA MARIANA	A1

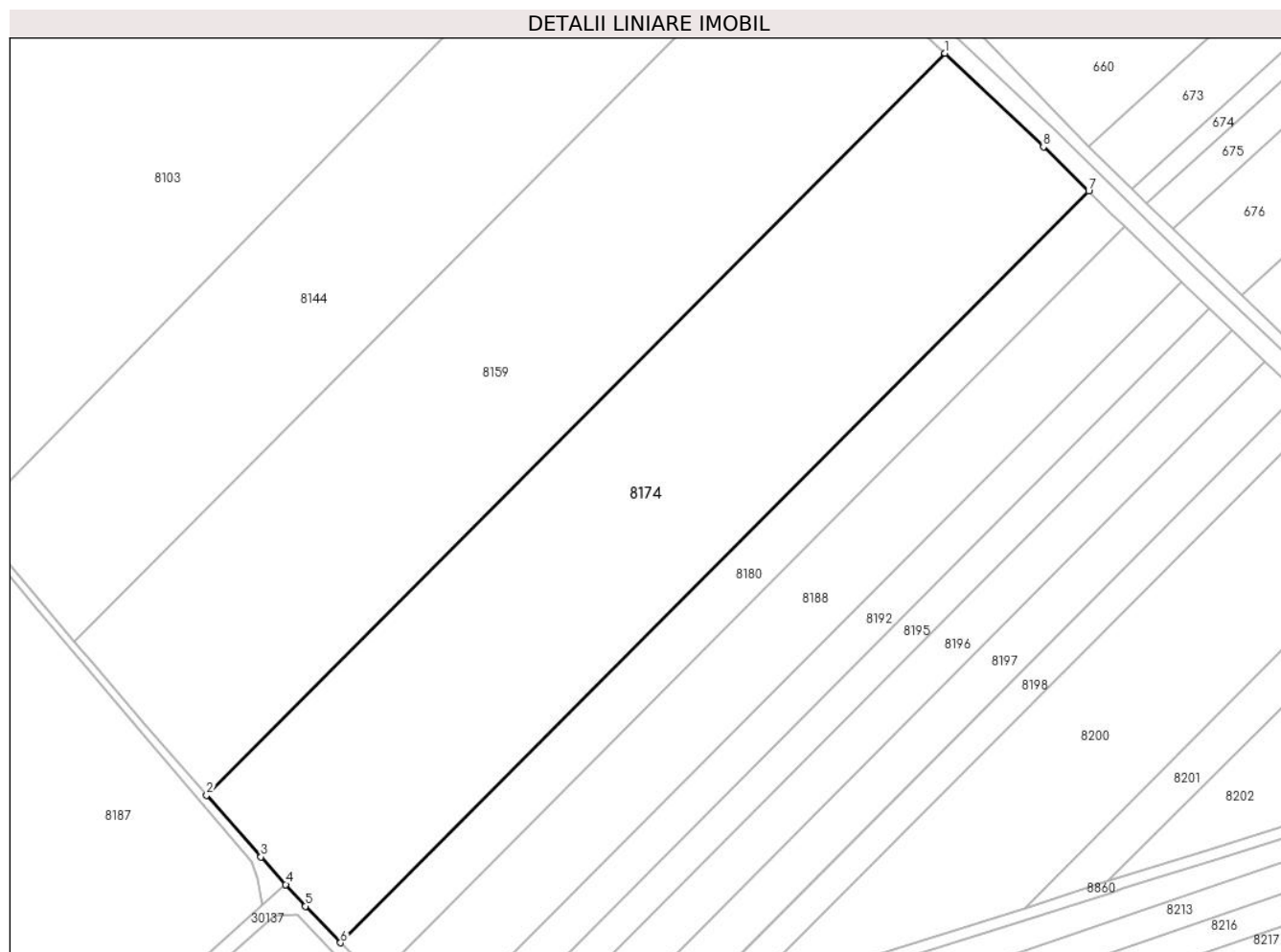
C. Partea III. SARCINI .

Inscrieri privind dezmembramintele dreptului de proprietate, drepturi reale de garanție și sarcini	Referințe
NU SUNT	

Teren

Nr cadastral	Suprafața (mp)*	Observații / Referințe
25529	25.000	

* Suprafața este determinată în planul de proiecție Stereo 70.



Date referitoare la teren

Crt	Categorie folosință	Intra vilan	Suprafața (mp)	Tarla	Parcelă	Nr. topo	Observații / Referințe
1	arabil	NU	25.000	60	351/1	-	

Lungime Segmente

1) Valorile lungimilor segmentelor sunt obținute din proiecție în plan.

Punct început	X / Y	Punct sfârșit	X / Y	Lungime segment (** (m)
1	571.006,386 374.841,05	2	570.751,498 374.585,091	361.224
2	570.751,498 374.585,091	3	570.770,219 374.563,737	28.398
3	570.770,219 374.563,737	4	570.778,77 374.554,249	12.773
4	570.778,77 374.554,249	5	570.785,557 374.546,717	10.139
5	570.785,557 374.546,717	6	570.797,652 374.534,121	17.463

Punct început	X / Y	Punct sfârșit	X / Y	Lungime segment (** (m)
6	570.797,652 374.534,121	7	571.055,95 374.793,504	366.057
7	571.055,95 374.793,504	8	571.040,331 374.808,756	21.831
8	571.040,331 374.808,756	1	571.006,386 374.841,05	46.853

** Lungimile segmentelor sunt determinate în planul de proiecție Stereo 70 și sunt rotunjite la 1 milimetru.

*** Distanța dintre puncte este formată din segmente cumulate ce sunt mai mici decât valoarea 1 milimetru.

**DATE DESPRE IMOBILUL NR. 8175**

Oficiul de Cadastru și Publicitate Imobiliară PRAHOVA
Biroul de Cadastru și Publicitate Imobiliară Ploiești

A. Partea I. Descrierea imobilului

TEREN Extravilan

Adresa: Jud. Prahova

Nr. Crt	Nr cadastral Nr. topografic	Suprafața* (mp)	Observații / Referințe
A1		6.400	Sector cadastral:60 Teren neimprejmuit;

B. Partea II. Proprietari și acte

Inscrieri privitoare la dreptul de proprietate și alte drepturi reale		Referințe
/		
Act Administrativ nr. 345, din 02/09/2004 emis de CJSDPAT PRAHOVA;		
B1	Intabulare, drept de PROPRIETATE, dobandit prin Reconstituire, cota actuala 1/1, cota initiala 1/1 1) DINCA C MARIA	A1

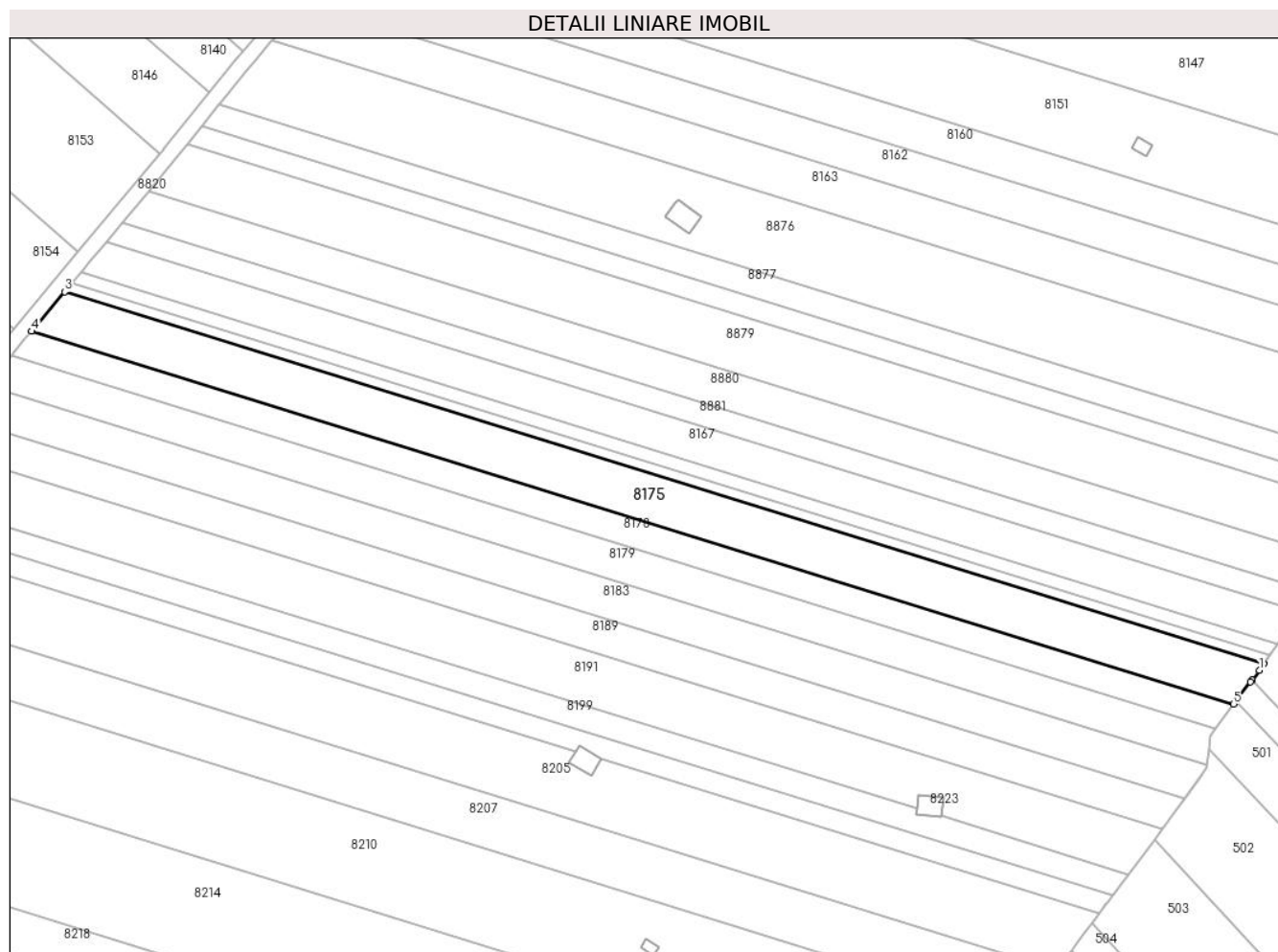
C. Partea III. SARCINI .

Inscrieri privind dezmembramintele dreptului de proprietate, drepturi reale de garanție și sarcini	Referințe
NU SUNT	

Teren

Nr cadastral	Suprafața (mp)*	Observații / Referințe
	6.400	

* Suprafața este determinată în planul de proiecție Stereo 70.



Date referitoare la teren

Crt	Categorie folosință	Intravilan	Suprafața (mp)	Tarla	Parcelă	Nr. topo	Observații / Referințe
1	arabil	NU	6.400	45	232/86	-	

Lungime Segmente

1) Valorile lungimilor segmentelor sunt obținute din proiecție în plan.

Punct început	X / Y	Punct sfârșit	X / Y	Lungime segment (** (m)
1	574.494,716 374.530,582	2	574.496,132 374.532,659	2.514
2	574.496,132 374.532,659	3	574.103,398 374.654,435	411.18
3	574.103,398 374.654,435	4	574.092,572 374.641,519	16.853
4	574.092,572 374.641,519	5	574.486,326 374.519,427	412.248
5	574.486,326 374.519,427	6	574.487,112 374.520,472	1.308

Punct început	X / Y	Punct sfârşit	X / Y	Lungime segment (** (m)
6	574.487,112 374.520,472	7	574.491,805 374.526,713	7.809
7	574.491,805 374.526,713	8	574.492,302 374.527,373	0.826
8	574.492,302 374.527,373	9	574.492,305 374.527,377	0.005
9	574.492,305 374.527,377	1	574.494,716 374.530,582	4.011

** Lungimile segmentelor sunt determinate în planul de proiecţie Stereo 70 şi sunt rotunjite la 1 milimetru.

*** Distanţa dintre puncte este formată din segmente cumulate ce sunt mai mici decât valoarea 1 milimetru.

**DATE DESPRE IMOBILUL NR. 8176**

Oficiul de Cadastru și Publicitate Imobiliară PRAHOVA
Biroul de Cadastru și Publicitate Imobiliară Ploiești

A. Partea I. Descrierea imobilului

TEREN Extravilan

Nr. CF vechi:2992
Nr. cadastral vechi:1053

Adresa: Jud. Prahova

Nr. Crt	Nr cadastral Nr. topografic	Suprafața* (mp)	Observații / Referințe
A1	20557	65	Sector cadastral:60 Teren neimprejmuit;

Construcții

Crt	Nr cadastral Nr. topografic	Adresa	Observații / Referințe
A1.1	20557-C1	Jud. Prahova	Nr. niveluri:1; S. construita la sol:65 mp; S. construita desfasurata:65 mp; constructia C1-stalp 12 A cu Sc=65 mp

B. Partea II. Proprietari și acte

Inscrieri privitoare la dreptul de proprietate și alte drepturi reale		Referințe
23902 / 22/05/2007		
Act Normativ nr. 1.705, din 29/11/2006 emis de GUVERNUL ROM.;		
B1	Intabulare, drept de PROPRIETATE, dobandit prin Lege, cota actuala 1/1, cota initiala 1/1 1) STATUL ROMAN, CIF:999999999999	A1, A1.1
3170 / 16/01/2015		
Act Normativ nr. 17, din 07/03/2014 emis de PARLAMENTUL ROMANIEI;		
B2	se noteaza din oficiu faptul ca imobilul se afla sub incidenta Legii 17/2014	A1, A1.1
23902 / 22/05/2007		
Act Administrativ nr. 1, din 29/06/2004 emis de MEC;		
B3	Intabulare, drept de ADMINISTRARE 1) MINISTERUL ECONOMIEI SI COMERTULUI, CIF:999999999999	A1
Act Administrativ nr. 1, din 29/06/2004 emis de MEC (act aditional nr.1/21.04.2005 emis de MEC;act aditional nr.2/23.03.2006 emis de MEC.);		
B4	Intabulare, drept de CONCESIUNE 1) COMPANIA NATIONALA DE TRANSPORT AL ENERGIEI ELECTRICE TRANSELECTRICA SA, CIF:999999999999	A1

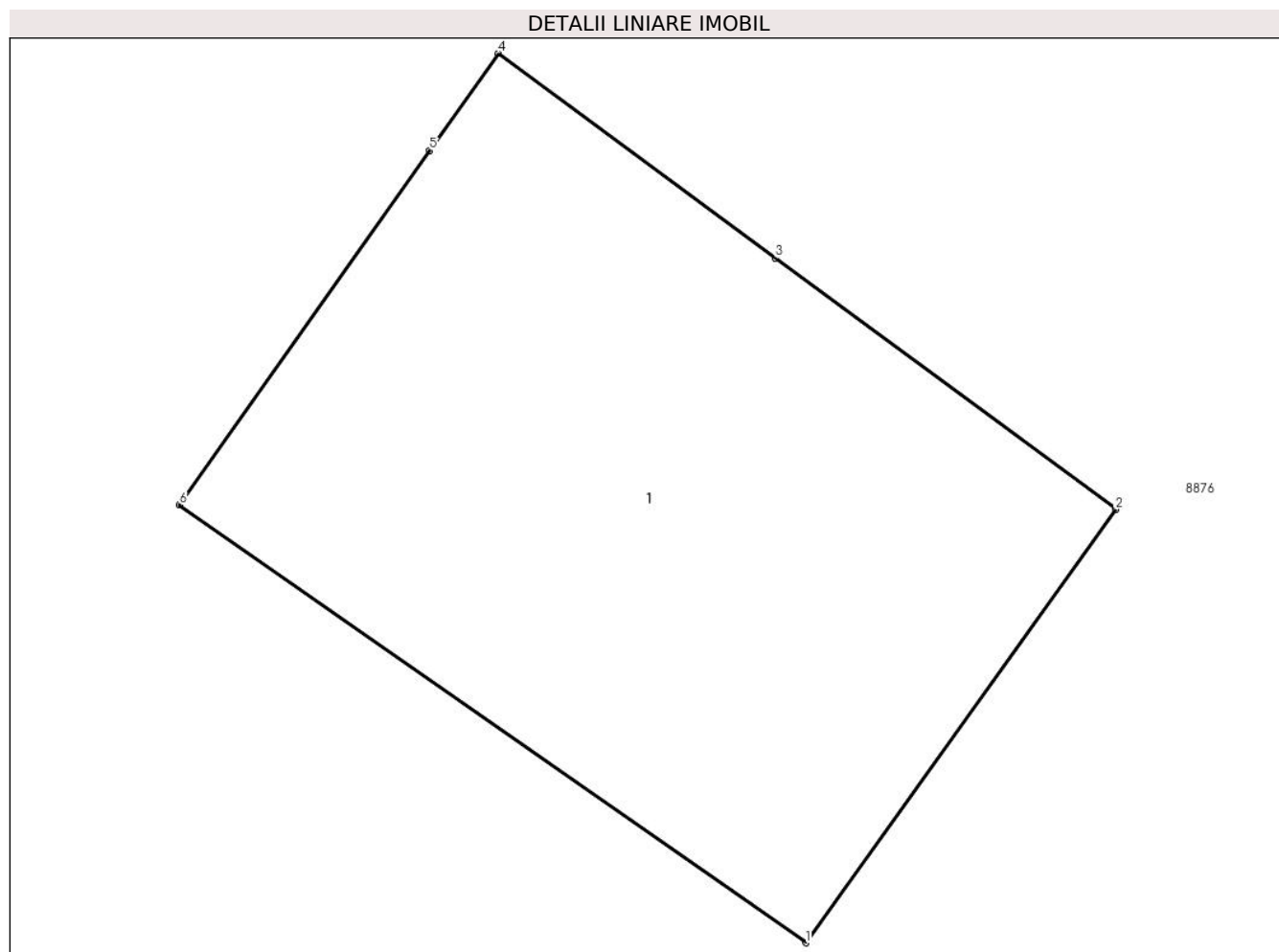
C. Partea III. SARCINI

Inscrieri privind dezmembramintele dreptului de proprietate, drepturi reale de garanție și sarcini		Referințe
23902 / 22/05/2007		
Act Administrativ nr. 1, din 29/06/2004 emis de MEC;		
C3	se noteaza REDEVENTA in favoarea MINISTERULUI ECONOMIEI SI COMERTULUI	A1

Teren

Nr cadastral	Suprafața (mp)*	Observații / Referințe
20557	65	

* Suprafața este determinată în planul de proiecție Stereo 70.



Date referitoare la teren

Crt	Categorie folosință	Intravilan	Suprafața (mp)	Tarla	Parcelă	Nr. topo	Observații / Referințe
1	curți constructii	NU	65	45-A232	232/83-232/84 LEA 400KV Brazi Vest - Darste	-	

Date referitoare la construcții

Crt	Număr	Destinație construcție	Supraf. (mp)	Situație juridică	Observații / Referințe
A1.1	20557-C1	construcții industriale și edilitare	65	Cu acte	Nr. niveluri:1; S. construita la sol:65 mp; S. construita desfasurata:65 mp; constructia C1-stalp 12 A cu Sc=65 mp

Lungime Segmente

1) Valorile lungimilor segmentelor sunt obținute din proiecție în plan.

Punct început	X / Y	Punct sfârșit	X / Y	Lungime segment (** (m)
1	574.308,069 374.673,55	2	574.311,934 374.678,948	6.639
2	574.311,934 374.678,948	3	574.307,692 374.682,081	5.274

Punct început	X / Y	Punct sfârșit	X / Y	Lungime segment (** (m)
3	574.307,692 374.682,081	4	574.304,239 374.684,631	4.293
4	574.304,239 374.684,631	5	574.303,382 374.683,418	1.485
5	574.303,382 374.683,418	6	574.300,263 374.679,006	5.403
6	574.300,263 374.679,006	1	574.308,069 374.673,55	9.524

** Lungimile segmentelor sunt determinate în planul de proiecție Stereo 70 și sunt rotunjite la 1 milimetru.

*** Distanța dintre puncte este formată din segmente cumulate ce sunt mai mici decât valoarea 1 milimetru.

**DATE DESPRE IMOBILUL NR. 8177**

Oficiul de Cadastru și Publicitate Imobiliară PRAHOVA
Biroul de Cadastru și Publicitate Imobiliară Ploiești

A. Partea I. Descrierea imobilului

TEREN Intravilan

Adresa: Loc. Zahanaua, Str Principala, Jud. Prahova

Nr. Crt	Nr cadastral Nr. topografic	Suprafața* (mp)	Observații / Referințe
A1	24500	4.336	Sector cadastral:60 Teren neimprejmut;

B. Partea II. Proprietari și acte

Inscrieri privitoare la dreptul de proprietate și alte drepturi reale		Referințe
19992 / 17/04/2012		
Act Notarial nr. 1663, din 12/04/2012 emis de NP SANDU AURELIAN VIOREL;		
B1	Se infiinteaza cartea funciara 24500 a imobilului cu numarul cadastral 24500/Târgșoru Vechi, rezultat din dezmembrarea imobilului cu numarul cadastral 10107 (identificator electronic 20262) in scris in cartea funciara 2622 (identificator electronic 20262);	A1
Act Administrativ nr. 12869, din 13/03/2012 emis de OCPI-PH (act administrativ nr. 5295/09-06-2010 emis de PRIMARIA TIRGSORUL VECHI; act notarial nr. 2016/14-07-2010 emis de NP DRAGAN NICOLETA; act notarial nr. 890/14-03-2012 emis de NP DRAGAN NICOLETA; act administrativ nr. 2347/26.03.2012 emis de PRIMARIA TIRGSORUL VECHI; act administrativ nr. 835/02.02.2000 emis de COMISIA TEHNICA DE AVIZARE URBANISM, AMENAJAREA TERITORIULUI SI LUCRARI PUBLICE PRAHOVA; act administrativ nr. 3/24.02.2000 emis de CONSILIUL LOCAL TIRGSORUL VECHI);		
B3	se noteaza actualizarea informatiilor cadastrale conform documentatiei anexate in sensul ca suprafata de 4336 mp are grupa de destinatie ' intravilan '	A1
8275 / 21/01/2022		
Act Notarial nr. 327, din 21/01/2022 emis de NP Dragan Nicoleta;		
B6	Intabulare, drept de PROPRIETATE cumparare ca bun comun, dobandit prin Conventie, cota actuala 1/1, cota initiala 1/1 1) MERGHISESCU DANIEL GEORGE 2) MERGHISESCU CAMELIA	A1

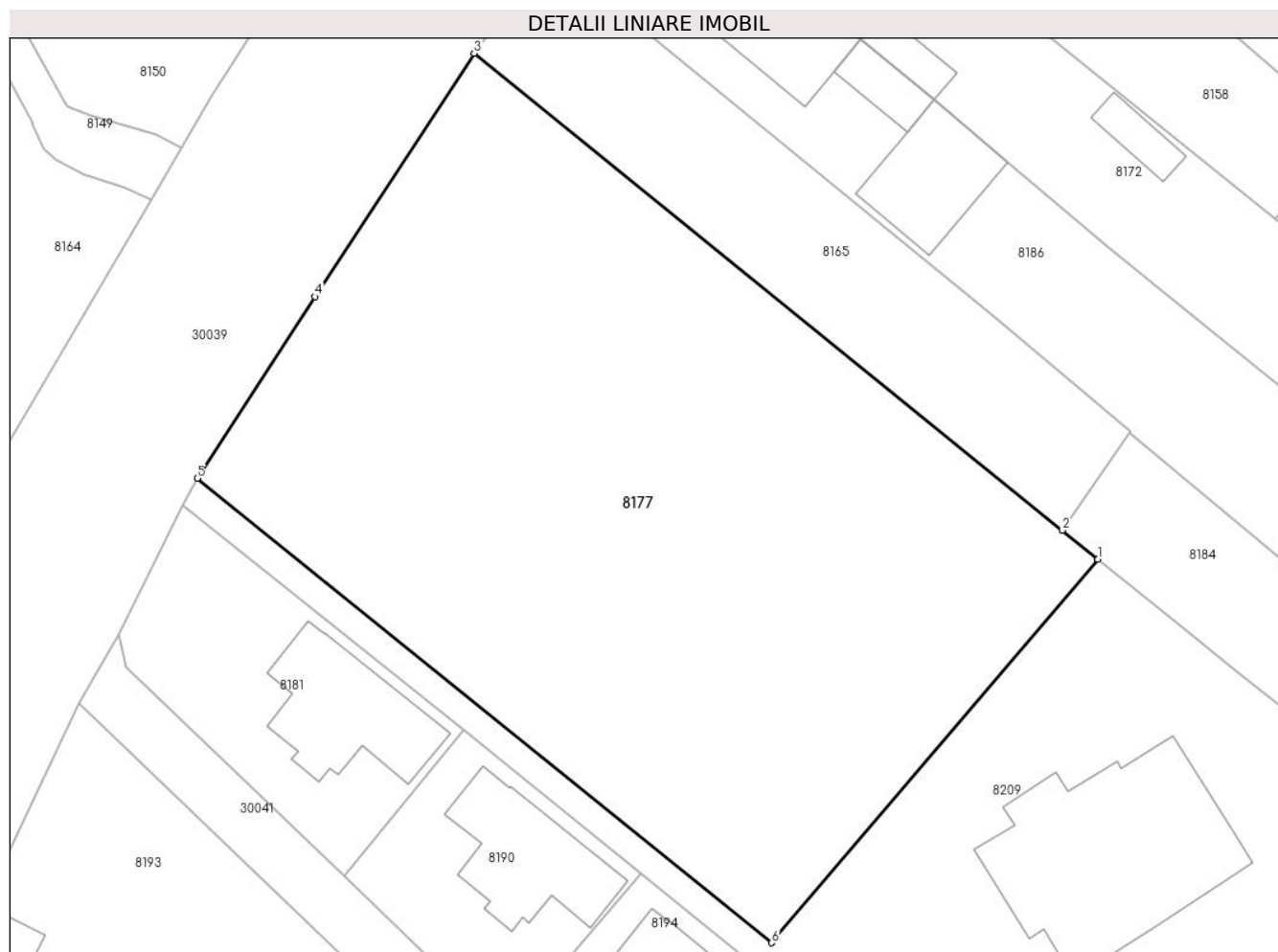
C. Partea III. SARCINI .

Inscrieri privind dezmembramintele dreptului de proprietate, drepturi reale de garanție și sarcini	Referințe
NU SUNT	

Teren

Nr cadastral	Suprafața (mp)*	Observații / Referințe
24500	4.336	

* Suprafața este determinată în planul de proiecție Stereo 70.



Date referitoare la teren

Crt	Categorie folosință	Intra vilan	Suprafața (mp)	Tarla	Parcelă	Nr. topo	Observații / Referințe
1	arabil	DA	4.336	45	232/103	-	

Lungime Segmente

1) Valorile lungimilor segmentelor sunt obținute din proiecție în plan.

Punct început	X / Y	Punct sfârșit	X / Y	Lungime segment (** (m)
1	573.850,565 374.671,074	2	573.846,8 374.674,114	4.839
2	573.846,8 374.674,114	3	573.784,619 374.724,501	80.033
3	573.784,619 374.724,501	4	573.767,845 374.698,787	30.701
4	573.767,845 374.698,787	5	573.755,378 374.679,621	22.864
5	573.755,378 374.679,621	6	573.816,081 374.630,568	78.045

Punct început	X / Y	Punct sfârșit	X / Y	Lungime segment (** (m)
6	573.816,081 374.630,568	1	573.850,565 374.671,074	53.197

** Lungimile segmentelor sunt determinate în planul de proiecție Stereo 70 și sunt rotunjite la 1 milimetru.

*** Distanța dintre puncte este formată din segmente cumulate ce sunt mai mici decât valoarea 1 milimetru.

**DATE DESPRE IMOBILUL NR. 8178**

Oficiul de Cadastru și Publicitate Imobiliară PRAHOVA
Biroul de Cadastru și Publicitate Imobiliară Ploiești

A. Partea I. Descrierea imobilului

TEREN Extravilan

Adresa: Jud. Prahova

Nr. Crt	Nr cadastral Nr. topografic	Suprafața* (mp)	Observații / Referințe
A1		3.900	Sector cadastral:60 Teren neimpregmuit;

B. Partea II. Proprietari și acte

Inscrieri privitoare la dreptul de proprietate și alte drepturi reale	Referințe
/	
Act Administrativ nr. 44060, din 25/07/2002 emis de CJSDPAT PRAHOVA;	
B1	A1
Intabulare, drept de PROPRIETATE, dobandit prin Reconstituire, cota actuala 1/1, cota initiala 1/1	
1) CĂRNUȚĂ FLOREA	

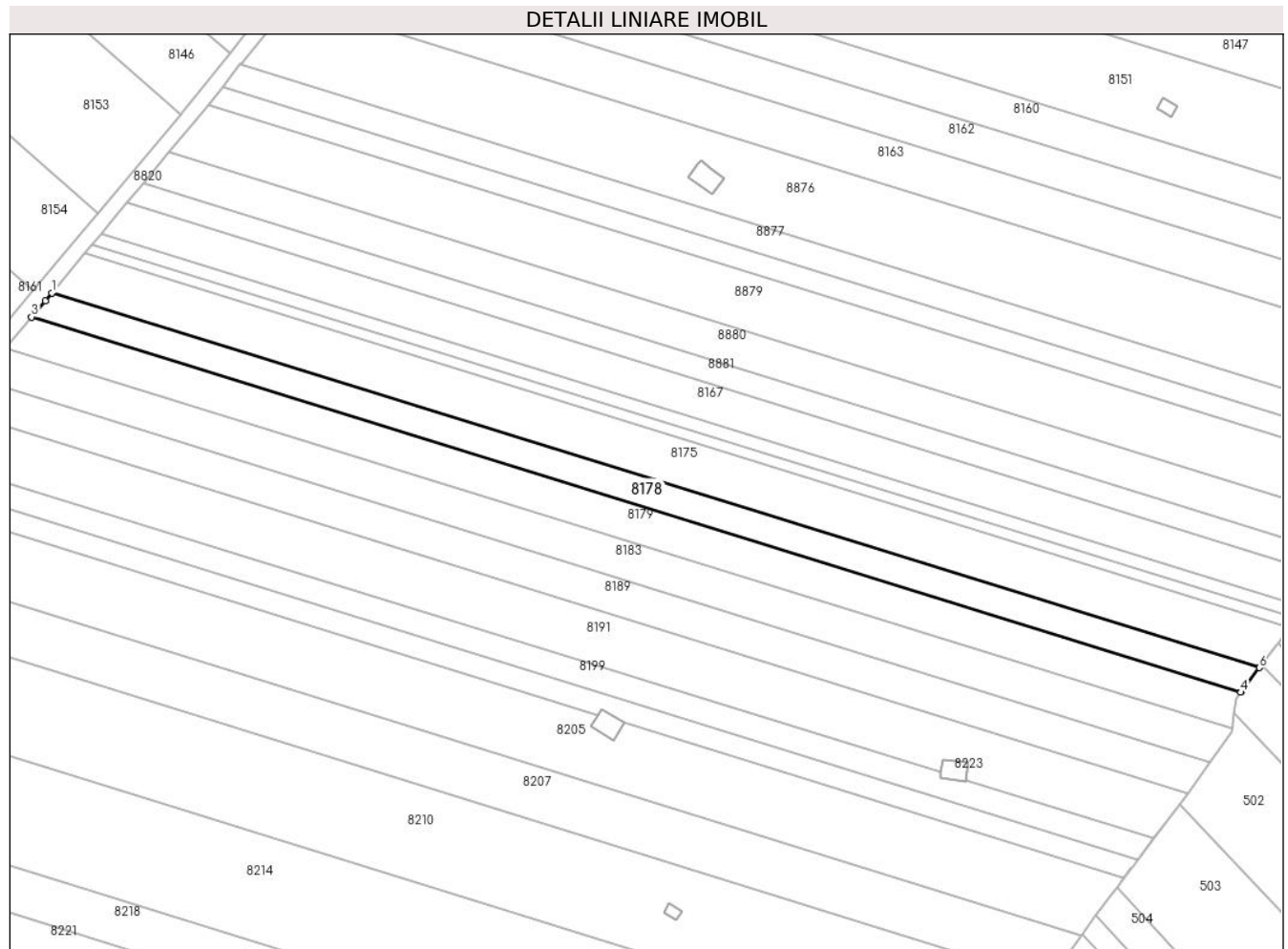
C. Partea III. SARCINI .

Inscrieri privind dezmembramintele dreptului de proprietate, drepturi reale de garanție și sarcini	Referințe
NU SUNT	

Teren

Nr cadastral	Suprafața (mp)*	Observații / Referințe
	3.900	

* Suprafața este determinată în planul de proiecție Stereo 70.



Date referitoare la teren

Crt	Categorie folosință	Intravilan	Suprafața (mp)	Tarla	Parcelă	Nr. topo	Observații / Referințe
1	arabil	NU	3.900	45	232/87	-	

Lungime Segmente

1) Valorile lungimilor segmentelor sunt obținute din proiecție în plan.

Punct început	X / Y	Punct sfârșit	X / Y	Lungime segment (** (m)
1	574.092,572 374.641,519	2	574.090,443 374.638,979	3.314
2	574.090,443 374.638,979	3	574.085,987 374.633,663	6.937
3	574.085,987 374.633,663	4	574.480,289 374.511,401	412.822
4	574.480,289 374.511,401	5	574.480,514 374.511,7	0.374
5	574.480,514 374.511,7	6	574.486,326 374.519,427	9.669

Punct început	X / Y	Punct sfârșit	X / Y	Lungime segment (** (m)
6	574.486,326 374.519,427	1	574.092,572 374.641,519	412.248

** Lungimile segmentelor sunt determinate în planul de proiecție Stereo 70 și sunt rotunjite la 1 milimetru.

*** Distanța dintre puncte este formată din segmente cumulate ce sunt mai mici decât valoarea 1 milimetru.

**DATE DESPRE IMOBILUL NR. 8179**

Oficiul de Cadastru și Publicitate Imobiliară PRAHOVA
Biroul de Cadastru și Publicitate Imobiliară Ploiești

A. Partea I. Descrierea imobilului

TEREN Extravilan

Adresa: Jud. Prahova

Nr. Crt	Nr cadastral Nr. topografic	Suprafața* (mp)	Observații / Referințe
A1		5.000	Sector cadastral:60 Teren neimprejmuit;

B. Partea II. Proprietari și acte

Inscrieri privitoare la dreptul de proprietate și alte drepturi reale		Referințe
/		
Act Administrativ nr. 69467, din 06/08/1997 emis de CJSDPAT PRAHOVA;		
B1	Intabulare, drept de PROPRIETATE, dobandit prin Reconstituire, cota actuala 1/1, cota initiala 1/1 1) TUDOR ALEXANDRU 2) ȘTEFAN NICULINA	A1

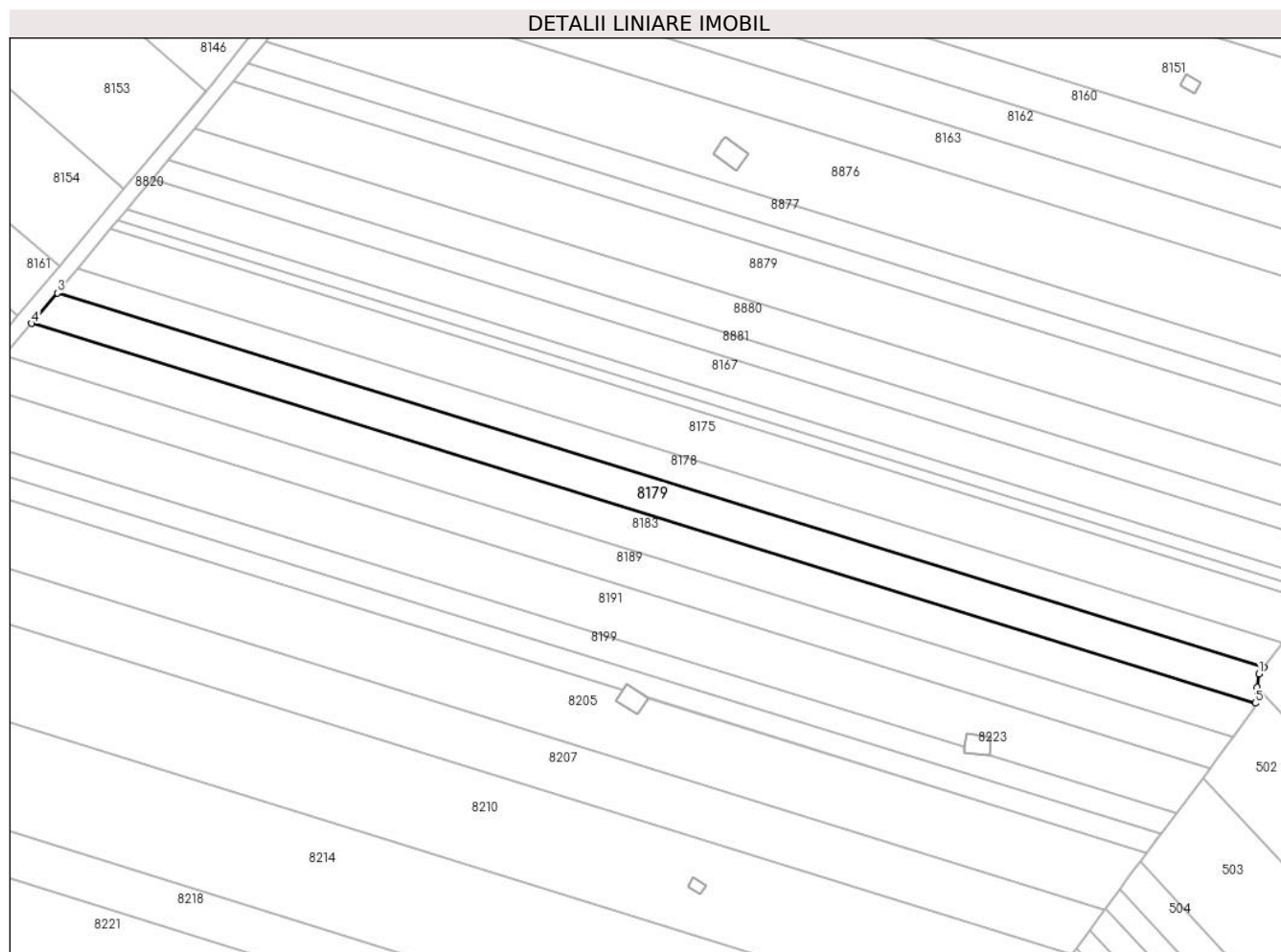
C. Partea III. SARCINI .

Inscrieri privind dezmembramintele dreptului de proprietate, drepturi reale de garanție și sarcini	Referințe
NU SUNT	

Teren

Nr cadastral	Suprafața (mp)*	Observații / Referințe
	5.000	

* Suprafața este determinată în planul de proiecție Stereo 70.



Date referitoare la teren

Crt	Categorie folosință	Intravilan	Suprafața (mp)	Tarla	Parcelă	Nr. topo	Observații / Referințe
1	arabil	NU	5.000	45	232/88	-	

Lungime Segmente

1) Valorile lungimilor segmentelor sunt obținute din proiecție în plan.

Punct început	X / Y	Punct sfârșit	X / Y	Lungime segment (** (m)
1	574.478,669 374.509,247	2	574.480,289 374.511,401	2.695
2	574.480,289 374.511,401	3	574.085,987 374.633,663	412.822
3	574.085,987 374.633,663	4	574.077,599 374.623,656	13.058
4	574.077,599 374.623,656	5	574.477,492 374.499,661	418.675
5	574.477,492 374.499,661	6	574.478,119 374.504,764	5.141

Punct început	X / Y	Punct sfârșit	X / Y	Lungime segment (** (m)
6	574.478,119 374.504,764	1	574.478,669 374.509,247	4.517

** Lungimile segmentelor sunt determinate în planul de proiecție Stereo 70 și sunt rotunjite la 1 milimetru.

*** Distanța dintre puncte este formată din segmente cumulate ce sunt mai mici decât valoarea 1 milimetru.

**DATE DESPRE IMOBILUL NR. 8180**

Oficiul de Cadastru și Publicitate Imobiliară PRAHOVA
Biroul de Cadastru și Publicitate Imobiliară Ploiești

A. Partea I. Descrierea imobilului

TEREN Extravilan

Adresa: Jud. Prahova, T 60- A 357/46, Lot 1

Nr. Crt	Nr cadastral Nr. topografic	Suprafața* (mp)	Observații / Referințe
A1	29602	6.417	Sector cadastral:49 Teren neimpregmuit;

B. Partea II. Proprietari și acte

Inscrieri privitoare la dreptul de proprietate și alte drepturi reale		Referințe
144392 / 18/10/2021		
Act Notarial nr. 1704, din 14/10/2021 emis de MEIROSU CARMEN;		
B1	Se infiinteaza cartea funciara 29602 a imobilului cu numarul cadastral 29602 / UAT Târgsoru Vechi, rezultat din dezmembrarea imobilului cu numarul cadastral 29287 inscris in cartea funciara 29287;	A1
Act Administrativ nr. 116170, din 26/05/2005 emis de COMISIA JUDETEANA PRAHOVA;		
B2	se noteaza din oficiu faptul ca imobilul se afla sub incidenta art.3 (alin. 1) din Legea nr.17/2014 <i>OBSERVATII: pozitie transcrisa din CF 29287/Târgsoru Vechi, inscrisa prin incheierea nr. 129306 din 08/12/2020;</i>	A1
152711 / 05/11/2021		
Act Notarial nr. 1793, din 03/11/2021 emis de NP Meirosu Mihai Gabriel;		
B5	Intabulare, drept de PROPRIETATEschimb, dobandit prin Conventie, cota actuala 1/1, cota initiala 1/1 1) ALDEA MIHAI MARIUS 2) ALDEA MARIANA	A1

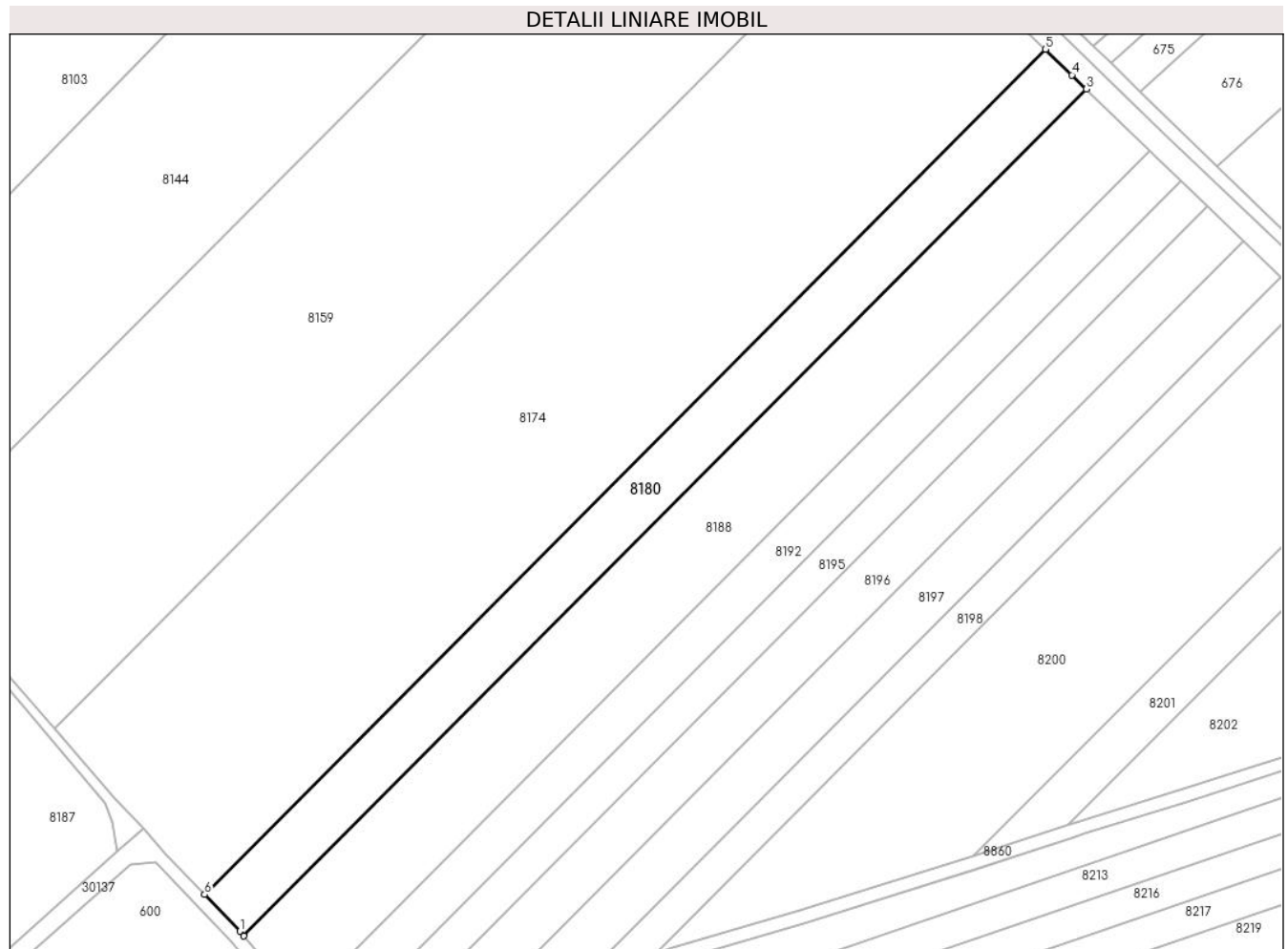
C. Partea III. SARCINI .

Inscrieri privind dezmembramintele dreptului de proprietate, drepturi reale de garanție și sarcini	Referințe
NU SUNT	

Teren

Nr cadastral	Suprafața (mp)*	Observații / Referințe
29602	6.417	

* Suprafața este determinată în planul de proiecție Stereo 70.



Date referitoare la teren

Crt	Categorie folosință	Intra vilan	Suprafața (mp)	Tarla	Parcelă	Nr. topo	Observații / Referințe
1	arabil	NU	6.417	60	357/46	-	

Lungime Segmente

1) Valorile lungimilor segmentelor sunt obținute din proiecție în plan.

Punct început	X / Y	Punct sfârșit	X / Y	Lungime segment (** (m)
1	570.808,456 374.522,868	2	570.809,731 374.521,404	1.941
2	570.809,731 374.521,404	3	571.068,477 374.781,282	366.723
3	571.068,477 374.781,282	4	571.064,049 374.785,594	6.181
4	571.064,049 374.785,594	5	571.055,95 374.793,504	11.321
5	571.055,95 374.793,504	6	570.797,652 374.534,121	366.057

Punct început	X / Y	Punct sfârșit	X / Y	Lungime segment (** (m)
6	570.797,652 374.534,121	1	570.808,456 374.522,868	15.6

** Lungimile segmentelor sunt determinate în planul de proiecție Stereo 70 și sunt rotunjite la 1 milimetru.

*** Distanța dintre puncte este formată din segmente cumulate ce sunt mai mici decât valoarea 1 milimetru.

**DATE DESPRE IMOBILUL NR. 8181**

Oficiul de Cadastru și Publicitate Imobiliară PRAHOVA
Biroul de Cadastru și Publicitate Imobiliară Ploiești

A. Partea I. Descrierea imobilului

TEREN Intravilan

Nr. CF vechi:5030

Nr. cadastral vechi:11457

Adresa: Loc. Zahanaua, Str Salciei, Nr. 1, Jud. Prahova

Nr. Crt	Nr cadastral Nr. topografic	Suprafața* (mp)	Observații / Referințe
A1	21978	Din acte: 707 Masurata: 657	Sector cadastral:60 Teren neimprejmuit;

Construcții

Crt	Nr cadastral Nr. topografic	Adresa	Observații / Referințe
A1.1	21978-C1	Loc. Zahanaua, Str Salciei, Nr. 1, Jud. Prahova	Nr. niveluri:2; S. construita la sol:178 mp; S. construita desfasurata:312 mp; LOCUINTA (P+M) ; SC PARTER = 178 MP ; SC MANSARDA = 134 MP ; SC DESF. = 312 MP Construcția C1 nu detine certificat de performanta energetica a cladirii si nu este dotata cu lift.

B. Partea II. Proprietari și acte

Inscrieri privitoare la dreptul de proprietate și alte drepturi reale		Referințe
46104 / 03/07/2008		
Act Notarial nr. 2177, din 30/06/2008 emis de NP PUSCASU I.;		
B8	Intabulare, drept de PROPRIETATE, dobandit prin Conventie, cota actuala 1/1, cota initiala 1/1 1) SIMA GABRIELA - GINA 2) SIMA VALERIU	A1
52758 / 15/09/2010		
Act Notarial nr. 3573, din 11/08/2010 emis de NP TUDOSE MARIA;		
B10	se respinge cererea de rectificare limite si modificare suprafata pentru motivele de mai sus	A1
10600 / 29/02/2012		
Act Administrativ nr. 52758, din 11/10/2010 emis de OCPI PRAHOVA (act notarial nr.3573/11.08.2010 emis de NP Tudose Maria);		
B11	se noteaza rectificarea limitelor de proprietate si modificarea suprafetei conform documentatiei adastrale avizate	A1
27299 / 16/05/2012		
Act Administrativ nr. 10600, din 29/03/2012 emis de OCPI PRAHOVA (act administrativ nr. 6233/14-10-2008 emis de MINISTERUL AGRICULTURII SI DEZVOLTARII RURALE; act administrativ nr. 7916/30-10-2008 emis de DIRECTIA PENTRU AGRICULTURA SI DEZVOLTARE RURALA; act administrativ nr. 807/07-02-2012 emis de PRIMARIA COMUNEI TG VECHI; act administrativ nr. 166/05-12-2008 emis de COMUNA TG VECHI; act administrativ nr. 13/14-04-2011 emis de PRIMARIA COMUNEI TG VECHI);		
B12	Intabulare, drept de PROPRIETATE, dobandit prin Construire, cota actuala 1/1, cota initiala 1/1 1) SIMA VALERIU 2) SIMA GABRIELA GINA	A1.1
B13	se noteaza schimbarea categoriei de folosinta din teren arabil in teren curti constructii	A1

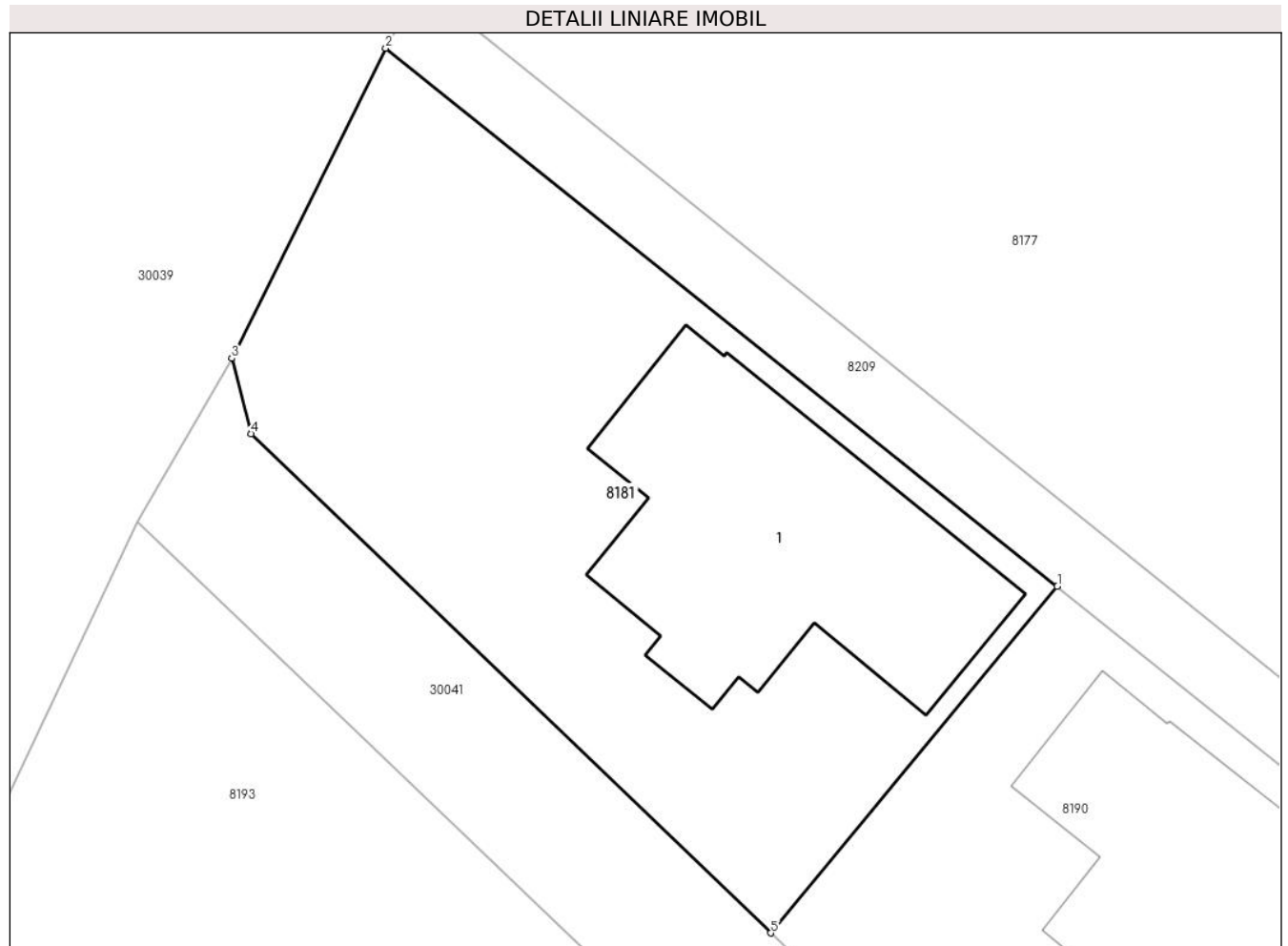
C. Partea III. SARCINI .

Inscrieri privind dezmembramentele dreptului de proprietate, drepturi reale de garanție și sarcini	Referințe
NU SUNT	

Teren

Nr cadastral	Suprafața (mp)*	Observații / Referințe
21978	Din acte: 707 Masurata: 657	

* Suprafața este determinată în planul de proiecție Stereo 70.



Date referitoare la teren

Crt	Categorie folosință	Intra vilan	Suprafața (mp)	Tarla	Parcelă	Nr. topo	Observații / Referințe
1	curți constructii	DA	657	45	CC 232/1/1	-	

Date referitoare la construcții

Crt	Număr	Destinație construcție	Supraf. (mp)	Situație juridică	Observații / Referințe
A1.1	21978-C1	construcții de locuințe	178	Cu acte	Nr. niveluri:2; S. construita la sol:178 mp; S. construita desfasurata:312 mp; LOCUINTA (P+M) ; SC PARTER = 178 MP ; SC MANSARDA = 134 MP ; SC DESF. = 312 MP Construcția C1 nu detine certificat de performanta energetica a cladirii si nu este dotata cu lift.

Lungime Segmente

1) Valorile lungimilor segmentelor sunt obținute din proiecție în plan.

Punct început	X / Y	Punct sfârșit	X / Y	Lungime segment (** (m)
1	573.783,531 374.652,996	2	573.753,832 374.676,782	38.05

Punct început	X / Y	Punct sfârșit	X / Y	Lungime segment (** (m)
2	573.753,832 374.676,782	3	573.747,018 374.663,069	15.313
3	573.747,018 374.663,069	4	573.747,879 374.659,741	3.438
4	573.747,879 374.659,741	5	573.770,863 374.637,663	31.87
5	573.770,863 374.637,663	1	573.783,531 374.652,996	19.889

** Lungimile segmentelor sunt determinate în planul de proiecție Stereo 70 și sunt rotunjite la 1 milimetru.

*** Distanța dintre puncte este formată din segmente cumulate ce sunt mai mici decât valoarea 1 milimetru.

**DATE DESPRE IMOBILUL NR. 8182**

Oficiul de Cadastru și Publicitate Imobiliară PRAHOVA
Biroul de Cadastru și Publicitate Imobiliară Ploiești

A. Partea I. Descrierea imobilului

TEREN Extravilan

Adresa: Jud. Prahova

Nr. Crt	Nr cadastral Nr. topografic	Suprafața* (mp)	Observații / Referințe
A1	25181	Din acte: 2.831 Masurata: 1.783	Sector cadastral:60 Teren neimprejmut;

B. Partea II. Proprietari și acte

Inscrieri privitoare la dreptul de proprietate și alte drepturi reale	Referințe	
78573 / 21/12/2012		
Act Administrativ nr. 103524, din 27/08/2002 emis de COMISIA JUDETEANA PRAHOVA (act notarial nr. 126/16-10-2012 emis de NP TUDOSE MARIA);		
B3	Intabulare, drept de PROPRIETATE, dobandit prin Succesiune, cota actuala 2/12, cota initiala 2/12 1) DRAGOMIRESCU MARIA	A1
B4	Intabulare, drept de PROPRIETATE, dobandit prin Succesiune, cota actuala 2/12, cota initiala 2/12 1) MARIN NICULINA	A1
B5	Intabulare, drept de PROPRIETATE, dobandit prin Succesiune, cota actuala 1/12, cota initiala 1/12 1) DINCA GEORGIAN	A1
B6	Intabulare, drept de PROPRIETATE, dobandit prin Succesiune, cota actuala 1/12, cota initiala 1/12 1) DINCA FLORIN ADRIAN	A1
B7	Intabulare, drept de PROPRIETATE, dobandit prin Succesiune, cota actuala 1/12, cota initiala 1/12 1) DINCA LUCIAN	A1
B8	Intabulare, drept de PROPRIETATE, dobandit prin Succesiune, cota actuala 1/12, cota initiala 1/12 1) DINCA GEORGE	A1
18421 / 24/02/2016		
Act Normativ nr. 17, din 07/03/2014 emis de Parlamentul Romaniei;		
B9	Imobil aflat sub incidenta art.3 alin.(1) din Legea 17/2014, dobandit prin Lege	A1
113206 / 30/07/2024		
Act Notarial nr. 37, din 29/07/2024 emis de NP Dan Florina;		
B10	Intabulare, drept de PROPRIETATE, dobandit prin Succesiune, cota actuala 1/12, cota initiala 1/12 1) DUMITRU ADRIAN	A1
B11	Intabulare, drept de PROPRIETATE, dobandit prin Succesiune, cota actuala 1/12, cota initiala 1/12 1) DUMITRU CORIN	A1
124104 / 21/08/2024		
Act Notarial nr. 215, din 21/08/2024 emis de NP Popescu Viorica;		
B12	Intabulare, drept de PROPRIETATE, dobandit prin Succesiune, cota actuala 2/12, cota initiala 2/12 1) ZANFIR GEORGIANA	A1

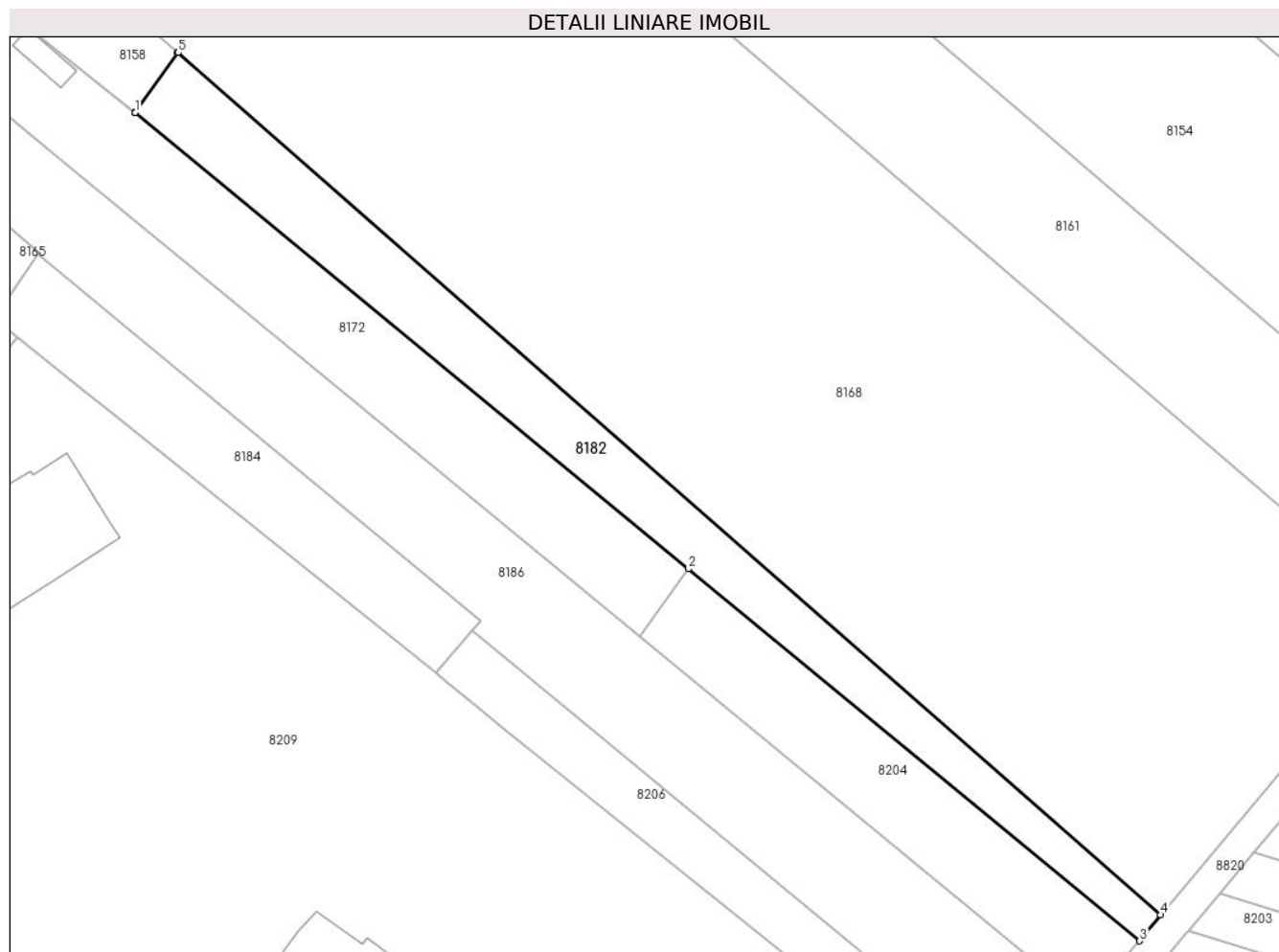
C. Partea III. SARCINI .

Inscrieri privind dezmembramintele dreptului de proprietate, drepturi reale de garanție și sarcini	Referințe
NU SUNT	

Teren

Nr cadastral	Suprafața (mp)*	Observații / Referințe
25181	Din acte: 2.831 Masurata: 1.783	

* Suprafața este determinată în planul de proiecție Stereo 70.



Date referitoare la teren

Crt	Categorie folosință	Intra vilan	Suprafața (mp)	Tarla	Parcelă	Nr. topo	Observații / Referințe
1	arabil	NU	1.783	45	232/2/1	-	

Lungime Segmente

1) Valorile lungimilor segmentelor sunt obținute din proiecție în plan.

Punct început	X / Y	Punct sfârșit	X / Y	Lungime segment (** (m)
1	573.869,35 374.706,978	2	573.957,846 374.633,993	114.71
2	573.957,846 374.633,993	3	574.030,011 374.574,477	93.541
3	574.030,011 374.574,477	4	574.033,334 374.578,631	5.32
4	574.033,334 374.578,631	5	573.876,215 374.716,593	209.093
5	573.876,215 374.716,593	6	573.876,172 374.716,631	0.057

Punct început	X / Y	Punct sfârșit	X / Y	Lungime segment (** (m)
6	573.876,172 374.716,631	7	573.869,307 374.707,012	11.818
7	573.869,307 374.707,012	1	573.869,35 374.706,978	0.055

** Lungimile segmentelor sunt determinate în planul de proiecție Stereo 70 și sunt rotunjite la 1 milimetru.

*** Distanța dintre puncte este formată din segmente cumulate ce sunt mai mici decât valoarea 1 milimetru.

**DATE DESPRE IMOBILUL NR. 8183**

Oficiul de Cadastru și Publicitate Imobiliară PRAHOVA
Biroul de Cadastru și Publicitate Imobiliară Ploiești

A. Partea I. Descrierea imobilului

TEREN Extravilan

Adresa: Jud. Prahova

Nr. Crt	Nr cadastral Nr. topografic	Suprafața* (mp)	Observații / Referințe
A1		5.300	Sector cadastral:60 Teren neimprejmut;

B. Partea II. Proprietari și acte

Inscrieri privitoare la dreptul de proprietate și alte drepturi reale		Referințe
/		
Act Notarial nr. 104, din 02/09/2008 emis de NP TOMESCU ALICE-CRISTINA;		
B1	Intabulare, drept de PROPRIETATE, cu titlu de moștenire, dobandit prin Succesiune, cota actuala 2/8, cota initiala 2/8 1) TUDOR MAGDALENA	A1
B2	Intabulare, drept de PROPRIETATE, cu titlu de moștenire, dobandit prin Succesiune, cota actuala 3/8, cota initiala 3/8 1) DOBRE ELENA	A1
B3	Intabulare, drept de PROPRIETATE, cu titlu de moștenire, dobandit prin Succesiune, cota actuala 3/8, cota initiala 3/8 1) TUDOR IOLANDA	A1

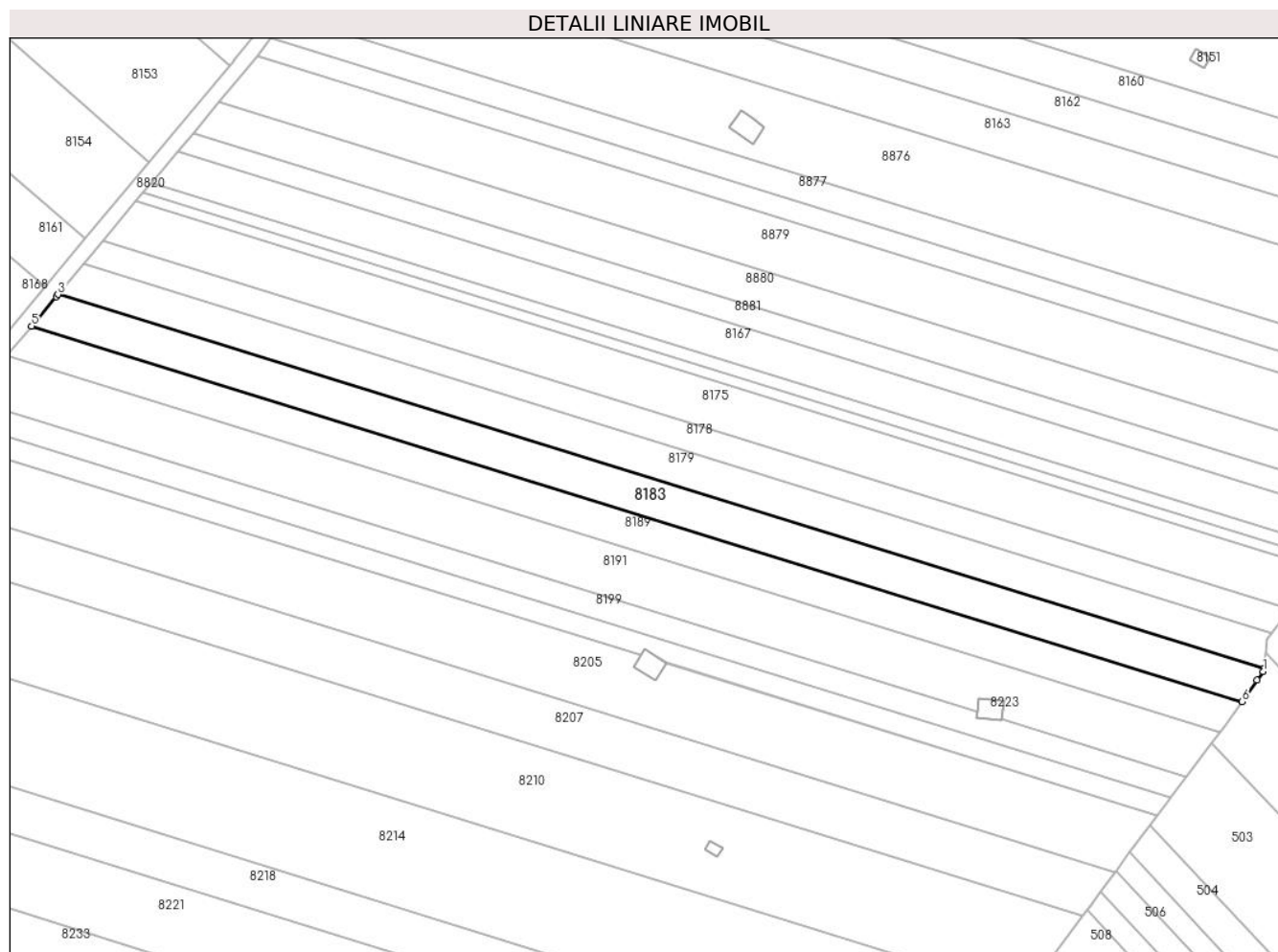
C. Partea III. SARCINI .

Inscrieri privind dezmembramintele dreptului de proprietate, drepturi reale de garanție și sarcini	Referințe
NU SUNT	

Teren

Nr cadastral	Suprafața (mp)*	Observații / Referințe
	5.300	

* Suprafața este determinată în planul de proiecție Stereo 70.



Date referitoare la teren

Crt	Categorie folosință	Intravilan	Suprafața (mp)	Tarla	Parcelă	Nr. topo	Observații / Referințe
1	arabil	NU	5.300	45	232/89	-	

Lungime Segmente

1) Valorile lungimilor segmentelor sunt obținute din proiecție în plan.

Punct început	X / Y	Punct sfârșit	X / Y	Lungime segment (** (m)
1	574.477,364 374.498,618	2	574.477,492 374.499,661	1.051
2	574.477,492 374.499,661	3	574.077,599 374.623,656	418.675
3	574.077,599 374.623,656	4	574.076,967 374.622,902	0.984
4	574.076,967 374.622,902	5	574.068,804 374.613,164	12.707
5	574.068,804 374.613,164	6	574.470,282 374.488,676	420.335

Punct început	X / Y	Punct sfârșit	X / Y	Lungime segment (** (m)
6	574.470,282 374.488,676	7	574.475,346 374.495,785	8.728
7	574.475,346 374.495,785	1	574.477,364 374.498,618	3.478

** Lungimile segmentelor sunt determinate în planul de proiecție Stereo 70 și sunt rotunjite la 1 milimetru.

*** Distanța dintre puncte este formată din segmente cumulate ce sunt mai mici decât valoarea 1 milimetru.

**DATE DESPRE IMOBILUL NR. 8184**

Oficiul de Cadastru și Publicitate Imobiliară PRAHOVA
Biroul de Cadastru și Publicitate Imobiliară Ploiești

A. Partea I. Descrierea imobilului

TEREN Extravilan

Adresa: Jud. Prahova

Nr. Crt	Nr cadastral Nr. topografic	Suprafața* (mp)	Observații / Referințe
A1	25110	Din acte: 2.169 Masurata: 1.068	Sector cadastral:60 Teren neimprejmut;

B. Partea II. Proprietari și acte

Inscrieri privitoare la dreptul de proprietate și alte drepturi reale		Referințe
78333 / 20/12/2012		
Act Administrativ nr. 103524, din 27/08/2002 emis de COMISIA JUDETEANA PRAHOVA (act notarial nr. 126/16-10-2012 emis de NP TUDOSE MARIA);		
B2	Intabulare, drept de PROPRIETATE, dobandit prin Succesiune, cota actuala 2/12, cota initiala 2/12 1) DUMITRU GHERGHINA	A1
B3	Intabulare, drept de PROPRIETATE, dobandit prin Succesiune, cota actuala 2/12, cota initiala 2/12 1) DRAGOMIRESCU MARIA	A1
B4	Intabulare, drept de PROPRIETATE, dobandit prin Succesiune, cota actuala 2/12, cota initiala 2/12 1) MARIN NICULINA	A1
B5	Intabulare, drept de PROPRIETATE, dobandit prin Succesiune, cota actuala 1/12, cota initiala 1/12 1) DINCA GEORGIAN	A1
B6	Intabulare, drept de PROPRIETATE, dobandit prin Succesiune, cota actuala 1/12, cota initiala 1/12 1) DINCA FLORIN ADRIAN	A1
B7	Intabulare, drept de PROPRIETATE, dobandit prin Succesiune, cota actuala 1/12, cota initiala 1/12 1) DINCA LUCIAN	A1
B8	Intabulare, drept de PROPRIETATE, dobandit prin Succesiune, cota actuala 1/12, cota initiala 1/12 1) DINCA GEORGE	A1
18418 / 24/02/2016		
Act Normativ nr. 17, din 07/03/2014 emis de Parlamentul Romaniei;		
B9	imobil afla sub incidenta art.3 (alin.1) din Legea nr.17/2014	A1
124093 / 21/08/2024		
Act Notarial nr. 215, din 21/08/2024 emis de NP Popescu Viorica;		
B10	Intabulare, drept de PROPRIETATE, dobandit prin Succesiune, cota actuala 2/12, cota initiala 2/12 1) ZANFIR GEORGIANA	A1

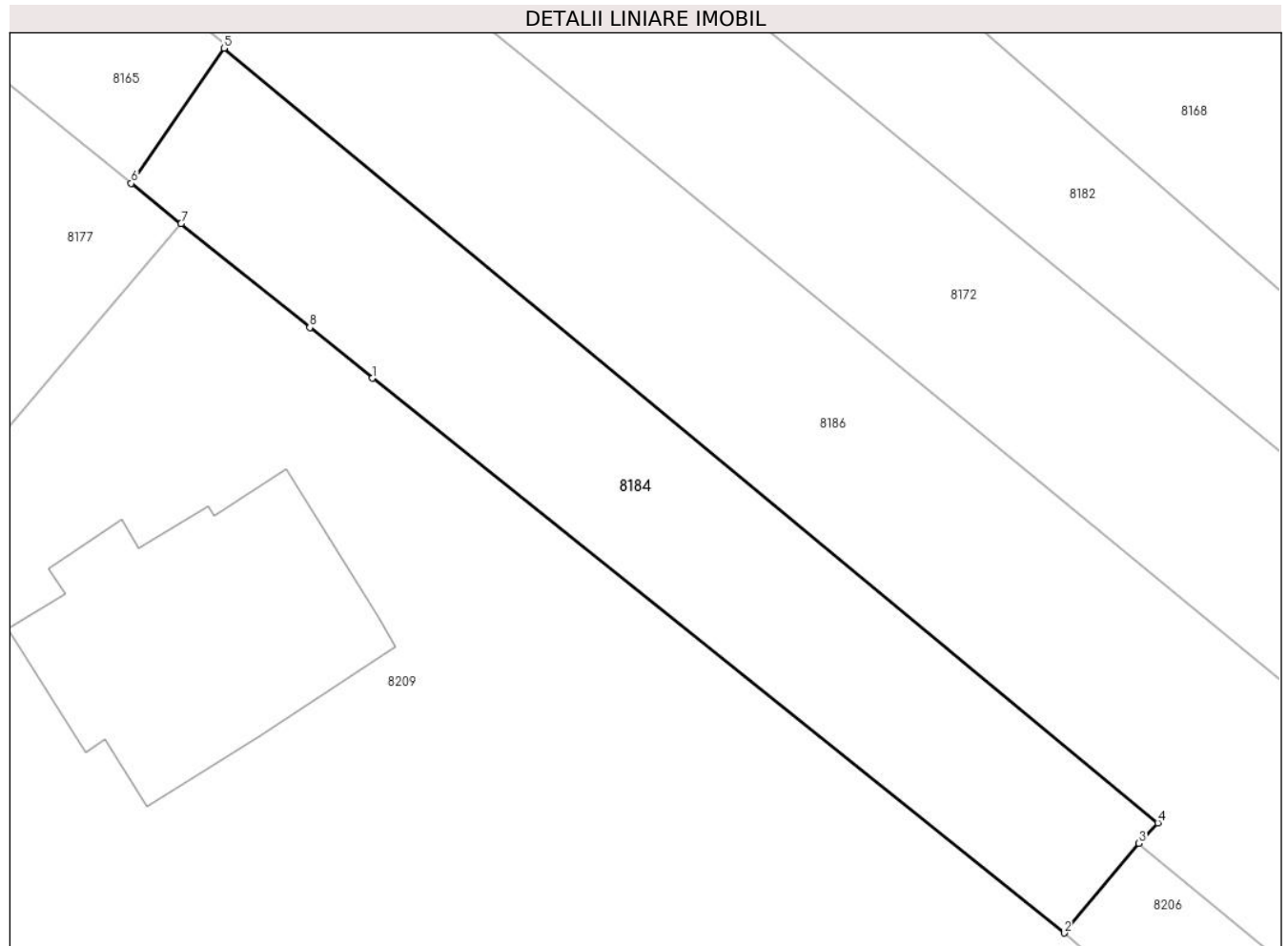
C. Partea III. SARCINI .

Inscrieri privind dezmembramintele dreptului de proprietate, drepturi reale de garanție și sarcini	Referințe
NU SUNT	

Teren

Nr cadastral	Suprafața (mp)*	Observații / Referințe
25110	Din acte: 2.169 Masurata: 1.068	

* Suprafața este determinată în planul de proiecție Stereo 70.



Date referitoare la teren

Crt	Categorie folosință	Intra vilan	Suprafața (mp)	Tarla	Parcelă	Nr. topo	Observații / Referințe
1	arabil	NU	1.068	45	A 232/3/2	-	

Lungime Segmente

1) Valorile lungimilor segmentelor sunt obținute din proiecție în plan.

Punct început	X / Y	Punct sfârșit	X / Y	Lungime segment (** (m)
1	573.865,078 374.659,356	2	573.917,508 374.617,308	67.208
2	573.917,508 374.617,308	3	573.923,172 374.624,095	8.84
3	573.923,172 374.624,095	4	573.924,603 374.625,656	2.118
4	573.924,603 374.625,656	5	573.853,834 374.684,366	91.952
5	573.853,834 374.684,366	6	573.846,8 374.674,114	12.433

Punct început	X / Y	Punct sfârșit	X / Y	Lungime segment (** (m)
6	573.846,8 374.674,114	7	573.850,565 374.671,074	4.839
7	573.850,565 374.671,074	8	573.860,328 374.663,191	12.548
8	573.860,328 374.663,191	1	573.865,078 374.659,356	6.105

** Lungimile segmentelor sunt determinate în planul de proiecție Stereo 70 și sunt rotunjite la 1 milimetru.

*** Distanța dintre puncte este formată din segmente cumulate ce sunt mai mici decât valoarea 1 milimetru.



DATE DESPRE IMOBILUL NR. 8185

Oficiul de Cadastru și Publicitate Imobiliară PRAHOVA
Biroul de Cadastru și Publicitate Imobiliară Ploiești

A. Partea I. Descrierea imobilului

TEREN Intravilan

Adresa: Loc. Zahanaua, Str Principala, Nr. 1, Jud. Prahova

Nr. Crt	Nr cadastral Nr. topografic	Suprafața* (mp)	Observații / Referințe
A1	26808	Din acte: 10.629 Masurata: 10.603	Sector cadastral:56 Teren imprejmuit;

Construcții

Crt	Nr cadastral Nr. topografic	Adresa	Observații / Referințe
A1.1		Loc. Zahanaua, Str Principala, Nr. 1, Jud. Prahova	Nr. niveluri:1; S. construita la sol:199 mp; S. construita desfasurata:199 mp; Cladire de locuit, regim inaltime P
A1.2		Loc. Zahanaua, Str Principala, Nr. 1, Jud. Prahova	Nr. niveluri:1; S. construita la sol:87 mp; S. construita desfasurata:87 mp; Cladire anexa, regim inaltime P
A1.3		Loc. Zahanaua, Str Principala, Nr. 1, Jud. Prahova	Nr. niveluri:1; S. construita la sol:153 mp; S. construita desfasurata:153 mp; Cladire anexa, regim inaltime P
A1.4		Loc. Zahanaua, Str Principala, Nr. 1, Jud. Prahova	Nr. niveluri:1; S. construita la sol:692 mp; S. construita desfasurata:692 mp; Cladire anexa, regim inaltime P
A1.5		Loc. Zahanaua, Str Principala, Nr. 1, Jud. Prahova	Nr. niveluri:1; S. construita la sol:28 mp; S. construita desfasurata:28 mp; Cladire anexa, regim inaltime P
A1.6		Loc. Zahanaua, Str Principala, Nr. 1, Jud. Prahova	Nr. niveluri:1; S. construita la sol:27 mp; S. construita desfasurata:27 mp; Cladire anexa, regim inaltime P
A1.7		Loc. Zahanaua, Str Principala, Nr. 1, Jud. Prahova	Nr. niveluri:1; S. construita la sol:29 mp; S. construita desfasurata:29 mp; Cladire anexa, regim inaltime P
A1.8		Loc. Zahanaua, Str Principala, Nr. 1, Jud. Prahova	Nr. niveluri:1; S. construita la sol:27 mp; S. construita desfasurata:27 mp; Cladire anexa, regim inaltime P
A1.9		Loc. Zahanaua, Str Principala, Nr. 1, Jud. Prahova	Nr. niveluri:1; S. construita la sol:27 mp; S. construita desfasurata:27 mp; Cladire anexa, regim inaltime P
A1.10		Loc. Zahanaua, Str Principala, Nr. 1, Jud. Prahova	Nr. niveluri:1; S. construita la sol:28 mp; S. construita desfasurata:28 mp; Cladire anexa, regim inaltime P

B. Partea II. Proprietari și acte

Inscrieri privitoare la dreptul de proprietate și alte drepturi reale	Referințe
45521 / 09/05/2016	
Act Notarial nr. 2305, din 06/05/2016 emis de NP IVAN CONSTANTIN;	
B1 Se infiinteaza cartea funciara 26808 a imobilului cu numarul cadastral 26808/Târgșoru Vechi, rezultat din alipirea urmatoarelor imobile:~nr. cad.33. (id electronic 26707) din cf.18 (id electronic 26707) care se sisteaza;~nr.cad.32. (id electronic 21645) din cf.27(e:27) (id electronic 21645) care se sisteaza;~nr.cad.33 (id electronic 21640) din cf.18(e:18) (id electronic 21640) care se sisteaza;~nr.cad.32 (id electronic 21628) din cf.18(e:4384) (id electronic 21628) care se sisteaza;~nr.cad.41 (id electronic 21637) din cf.891(e:891) (id electronic 21637) care se sisteaza;	A1
Inscris Sub Semnatura Privata nr. 23569, din 07/04/2008 emis de OCPI Prahova;	
B7 se indreapta eroarea materiala strecurata in cuprinsul incheierii nr. 23569/2008 si al cartii funciare in sensul ca imobilul ce a facut obiectul cererii este compus din teren intravilan in suprafata de 1946 mp si teren intravilan in suprafata de 5000 mp <i>OBSERVATII: pozitie transcrisa din CF 26707/Târgșoru Vechi, incheierea nr. 36978din 29-05-2008</i>	A1
B8 se indreapta eroarea materiala strecurata in cuprinsul incheierii nr. 23569/2008 si al cartii funciare in sensul ca imobilul ce a facut obiectul cererii este compus din teren intravilan in suprafata de 1946 mp si teren intravilan in suprafata de 5000 mp <i>OBSERVATII: pozitie transcrisa din CF 21640/Târgșoru Vechi, incheierea nr. 36978din 29-05-2008</i>	A1
Act Notarial nr. 479, din 28/01/2016 emis de NP IVAN CONSTANTIN;	
B9 se noteaza repositionarea imobilului conform documentatiei tehnice avizate <i>OBSERVATII: pozitie transcrisa din CF 21628/Târgșoru Vechi, incheierea nr. 11151din 08-02-2016</i>	A1
B10 se noteaza repositionarea imobilului conform documentatiei tehnice avizate <i>OBSERVATII: pozitie transcrisa din CF 21645/Târgșoru Vechi, incheierea nr. 11156din 08-02-2016</i>	A1

Inscrieri privitoare la dreptul de proprietate și alte drepturi reale		Referințe
B11	se noteaza repositionarea imobilului conform documentatiei tehnice avizate <i>OBSERVATII: pozitie transcrisa din CF 26707/Târgșoru Vechi, incheierea nr. 11166din 08-02-2016</i>	A1
B12	se noteaza modificarea configuratiei si limitelor de proprietatea ale imobilului conform documentatiei tehnice avizate <i>OBSERVATII: pozitie transcrisa din CF 26707/Târgșoru Vechi, incheierea nr. 11166din 08-02-2016</i>	A1
Act Notarial nr. 2305, din 06/05/2016 emis de NP IVAN CONSTANTIN;		
B20	Intabulare, drept de PROPRIETATE, dobandit prin Conventie, cota actuala 1/1, cota initiala 1/1 1) NITOI CONSTANTIN 2) NITOI VITA	A1
/		
Act Administrativ nr. 14456, din 13/09/2024 emis de PRIMĂRIA COMUNEI TÂRGȘORU VECHI (în baza art. 12, alin. 16 din Legea 7);		
B21	Intabulare, drept de PROPRIETATE, dobandit prin Lege, cota actuala 1/1, cota initiala 1/1 1) NITOI CONSTANTIN 2) NITOI VITA	A1.1, A1.2, A1.3, A1.4, A1.5, A1.6, A1.7, A1.8, A1.9, A1.10

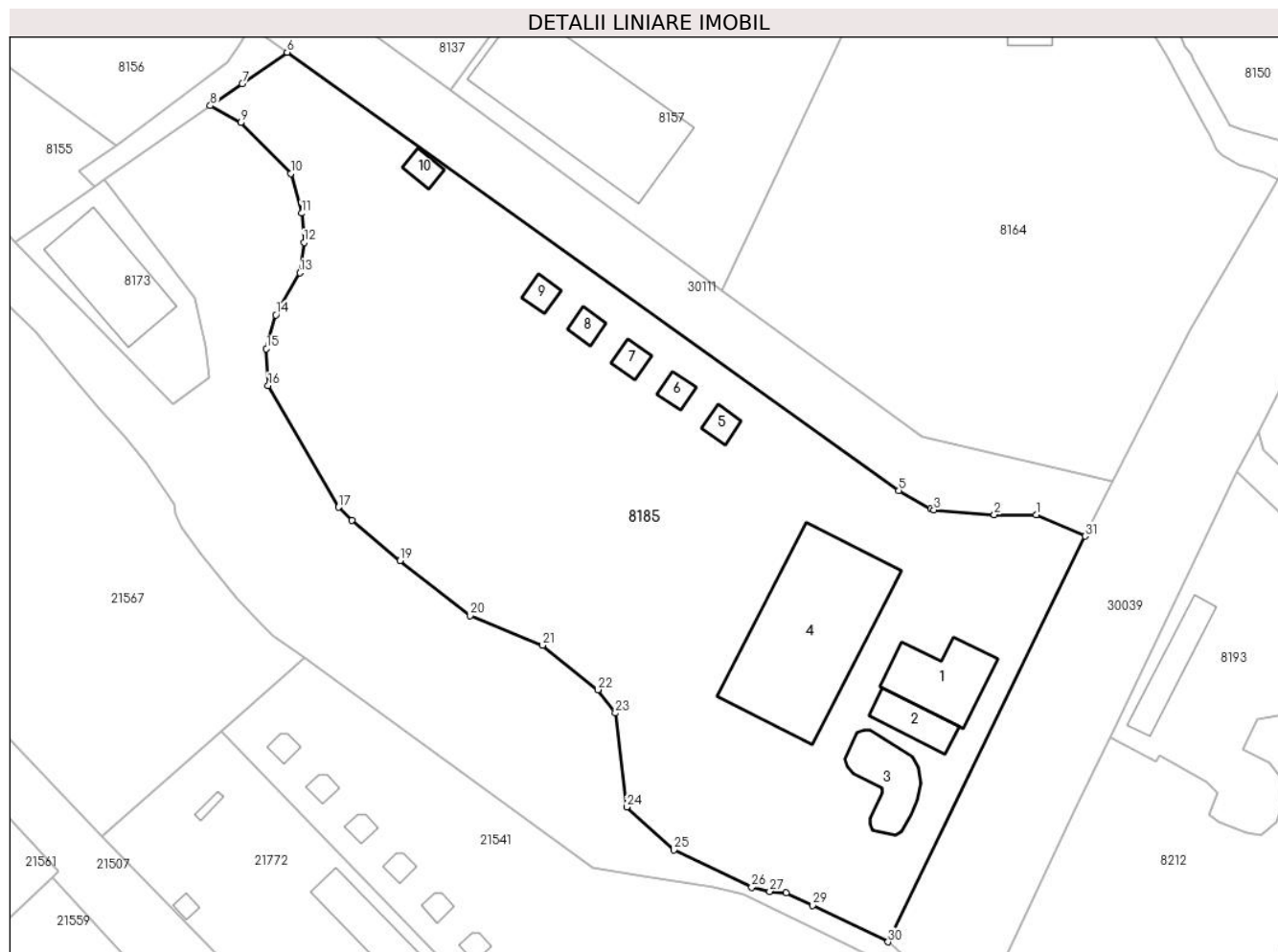
C. Partea III. SARCINI .

Inscrieri privind dezmembramintele dreptului de proprietate, drepturi reale de garanție și sarcini	Referințe
NU SUNT	

Teren

Nr cadastral	Suprafața (mp)*	Observații / Referințe
26808	Din acte: 10.629 Masurata: 10.603	

* Suprafața este determinată în planul de proiecție Stereo 70.



Date referitoare la teren

Crt	Categorie folosință	Intra vilan	Suprafața (mp)	Tarla	Parcelă	Nr. topo	Observații / Referințe
1	curți constructii	DA	8.653	47	258/1;258/2; 258/3;258/4; 260	-	
2	ape curgatoare	DA	1.950	47	258/1;258/2; 258/3;258/4; 260	-	

Date referitoare la construcții

Crt	Număr	Destinație construcție	Supraf. (mp)	Situație juridică	Observații / Referințe
A1.1		construcții de locuințe	199	Cu acte	Nr. niveluri:1; S. construita la sol:199 mp; S. construita desfasurata:199 mp; Cladire de locuit, regim inaltime P
A1.2		construcții anexa	87	Cu acte	Nr. niveluri:1; S. construita la sol:87 mp; S. construita desfasurata:87 mp; Cladire anexa, regim inaltime P
A1.3		construcții anexa	153	Cu acte	Nr. niveluri:1; S. construita la sol:153 mp; S. construita desfasurata:153 mp; Cladire anexa, regim inaltime P
A1.4		construcții anexa	692	Cu acte	Nr. niveluri:1; S. construita la sol:692 mp; S. construita desfasurata:692 mp; Cladire anexa, regim inaltime P
A1.5		construcții anexa	28	Cu acte	Nr. niveluri:1; S. construita la sol:28 mp; S. construita desfasurata:28 mp; Cladire anexa, regim inaltime P

Crt	Număr	Destinație construcție	Supraf. (mp)	Situație juridică	Observații / Referințe
A1.6		construcții anexa	27	Cu acte	Nr. niveluri:1; S. construita la sol:27 mp; S. construita desfasurata:27 mp; Cladire anexa, regim inaltime P
A1.7		construcții anexa	29	Cu acte	Nr. niveluri:1; S. construita la sol:29 mp; S. construita desfasurata:29 mp; Cladire anexa, regim inaltime P
A1.8		construcții anexa	27	Cu acte	Nr. niveluri:1; S. construita la sol:27 mp; S. construita desfasurata:27 mp; Cladire anexa, regim inaltime P
A1.9		construcții anexa	27	Cu acte	Nr. niveluri:1; S. construita la sol:27 mp; S. construita desfasurata:27 mp; Cladire anexa, regim inaltime P
A1.10		construcții anexa	28	Cu acte	Nr. niveluri:1; S. construita la sol:28 mp; S. construita desfasurata:28 mp; Cladire anexa, regim inaltime P

Lungime Segmente

1) Valorile lungimilor segmentelor sunt obținute din proiecție în plan.

Punct început	X / Y	Punct sfârșit	X / Y	Lungime segment (** (m)
1	573.706,447 374.647,996	2	573.698,816 374.648,015	7.631
3	573.687,831 374.648,874	4	573.687,223 374.649,066	0.638
5	573.681,445 374.652,396	6	573.570,155 374.732,065	136.867
7	573.561,999 374.726,388	8	573.556,176 374.722,335	7.095
9	573.561,701 374.719,271	10	573.570,817 374.710,025	12.984
11	573.572,769 374.702,797	12	573.573,234 374.697,475	5.342
13	573.572,455 374.691,975	14	573.568,074 374.684,312	8.827
15	573.566,4 374.678,16	16	573.566,703 374.671,471	6.696
17	573.579,489 374.649,345	18	573.581,963 374.646,981	3.422
19	573.590,679 374.639,604	20	573.603,456 374.629,672	16.183
21	573.616,65 374.624,272	22	573.626,687 374.616,168	12.9
23	573.629,889 374.611,926	24	573.631,921 374.594,833	17.213
25	573.640,496 374.587,04	26	573.654,681 374.580,24	15.731
27	573.657,964 374.579,503	28	573.660,938 374.579,218	2.988
29	573.665,817 374.576,989	30	573.679,501 374.570,334	15.216
31	573.715,33 374.644,099	1	573.706,447 374.647,996	9.7

Punct început	X / Y	Punct sfârșit	X / Y	Lungime segment (** (m)
2	573.698,816 374.648,015	3	573.687,831 374.648,874	11.019
4	573.687,223 374.649,066	5	573.681,445 374.652,396	6.669
6	573.570,155 374.732,065	7	573.561,999 374.726,388	9.937
8	573.556,176 374.722,335	9	573.561,701 374.719,271	6.318
10	573.570,817 374.710,025	11	573.572,769 374.702,797	7.487
12	573.573,234 374.697,475	13	573.572,455 374.691,975	5.555
14	573.568,074 374.684,312	15	573.566,4 374.678,16	6.376
16	573.566,703 374.671,471	17	573.579,489 374.649,345	25.555
18	573.581,963 374.646,981	19	573.590,679 374.639,604	11.419
20	573.603,456 374.629,672	21	573.616,65 374.624,272	14.256
22	573.626,687 374.616,168	23	573.629,889 374.611,926	5.315
24	573.631,921 374.594,833	25	573.640,496 374.587,04	11.587
26	573.654,681 374.580,24	27	573.657,964 374.579,503	3.365
28	573.660,938 374.579,218	29	573.665,817 374.576,989	5.364
30	573.679,501 374.570,334	31	573.715,33 374.644,099	82.006

** Lungimile segmentelor sunt determinate în planul de proiecție Stereo 70 și sunt rotunjite la 1 milimetru.

*** Distanța dintre puncte este formată din segmente cumulate ce sunt mai mici decât valoarea 1 milimetru.

**DATE DESPRE IMOBILUL NR. 8186**

Oficiul de Cadastru și Publicitate Imobiliară PRAHOVA
Biroul de Cadastru și Publicitate Imobiliară Ploiești

A. Partea I. Descrierea imobilului

TEREN Necunoscut

Adresa: Loc. Zahanaua, Str Principala, Jud. Prahova

Nr. Crt	Nr cadastral Nr. topografic	Suprafața* (mp)	Observații / Referințe
A1		4.254	Sector cadastral:60 Teren imprejmuit;

B. Partea II. Proprietari și acte

Inscrieri privitoare la dreptul de proprietate și alte drepturi reale		Referințe
/		
Act Normativ nr. 7, din 13/03/1996 emis de PARLAMENTUL ROMANIEI;		
B1	Inscrierea posesiei, drept de PROPRIETATE, dobandit prin Lege, cota actuala 1/1, cota initiala 1/1 1) NEIDENTIFICAT NEIDENTIFICAT	A1
Act Normativ nr. 7, din 13/03/1996 emis de PARLAMENTUL ROMANIEI (Art. 13);		
B2	Se noteaza mentiunea de proprietar neidentificat.	A1

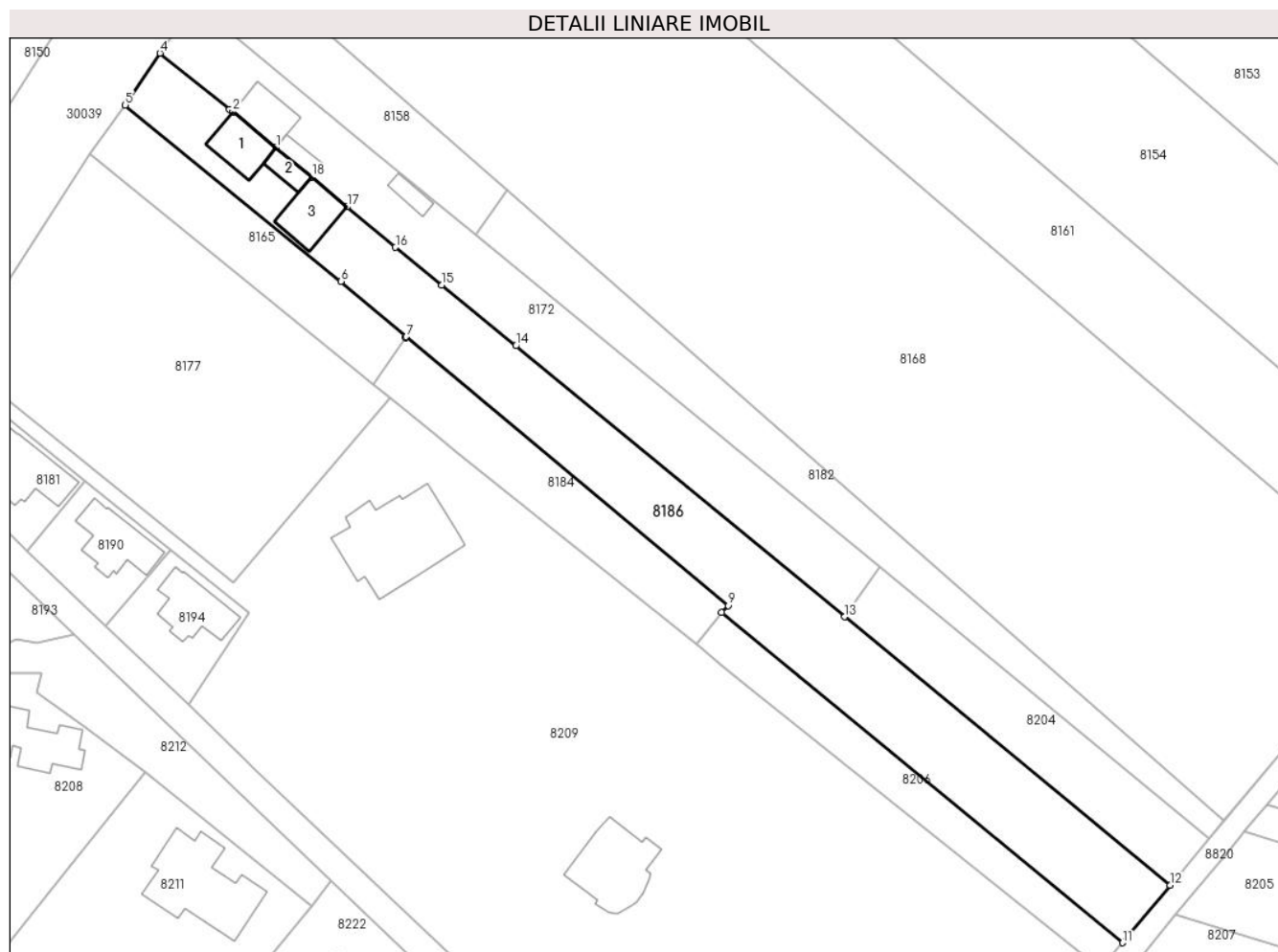
C. Partea III. SARCINI .

Inscrieri privind dezmembramintele dreptului de proprietate, drepturi reale de garanție și sarcini	Referințe
NU SUNT	

Teren

Nr cadastral	Suprafața (mp)*	Observații / Referințe
	4.254	

* Suprafața este determinată în planul de proiecție Stereo 70.



Date referitoare la teren

Crt	Categorie folosință	Intravilan	Suprafața (mp)	Tarla	Parcelă	Nr. topo	Observații / Referințe
1	curți construcții	DA	1.085	45	-	-	
2	arabil	NU	3.169	45	-	-	

Date referitoare la construcții

Crt	Număr	Destinație construcție	Supraf. (mp)	Situație juridică	Observații / Referințe
A1.1		construcții de locuințe	114	Fara acte	Nr. niveluri:2; S. construita la sol:114 mp; S. construita desfasurata:228 mp; Cladire de locuit, regim inaltime P+1
A1.2		construcții anexa	45	Fara acte	Nr. niveluri:1; S. construita la sol:45 mp; S. construita desfasurata:45 mp; Cladire anexa, regim inaltime P
A1.3		construcții anexa	131	Fara acte	Nr. niveluri:1; S. construita la sol:131 mp; S. construita desfasurata:131 mp; Cladire anexa, regim inaltime P

Lungime Segmente

1) Valorile lungimilor segmentelor sunt obținute din proiecție în plan.

Punct început	X / Y	Punct sfârșit	X / Y	Lungime segment (** (m)

Punct început	X / Y	Punct sfârşit	X / Y	Lungime segment (** (m)
1	573.825,426 374.725,976	2	573.815,935 374.733,845	12.329
2	573.815,935 374.733,845	3	573.815,169 374.734,273	0.877
3	573.815,169 374.734,273	4	573.799,977 374.746,664	19.604
4	573.799,977 374.746,664	5	573.792,35 374.735,325	13.665
5	573.792,35 374.735,325	6	573.839,672 374.696,676	61.099
6	573.839,672 374.696,676	7	573.853,974 374.684,569	18.738
7	573.853,974 374.684,569	8	573.853,834 374.684,366	0.247
8	573.853,834 374.684,366	9	573.924,603 374.625,656	91.952
9	573.924,603 374.625,656	10	573.923,172 374.624,095	2.118
10	573.923,172 374.624,095	11	574.011,063 374.551,745	113.839
11	574.011,063 374.551,745	12	574.021,477 374.564,353	16.353
12	574.021,477 374.564,353	13	573.950,107 374.623,151	92.471
13	573.950,107 374.623,151	14	573.878,006 374.682,55	93.417
14	573.878,006 374.682,55	15	573.861,714 374.695,849	21.031
15	573.861,714 374.695,849	16	573.851,609 374.704,119	13.058
16	573.851,609 374.704,119	17	573.841,036 374.713,006	13.812
17	573.841,036 374.713,006	18	573.833,257 374.719,549	10.165
18	573.833,257 374.719,549	1	573.825,426 374.725,976	10.131

** Lungimile segmentelor sunt determinate în planul de proiecţie Stereo 70 şi sunt rotunjite la 1 milimetru.

*** Distanţa dintre puncte este formată din segmente cumulate ce sunt mai mici decât valoarea 1 milimetru.

**DATE DESPRE IMOBILUL NR. 8187**

Oficiul de Cadastru și Publicitate Imobiliară PRAHOVA
Biroul de Cadastru și Publicitate Imobiliară Ploiești

A. Partea I. Descrierea imobilului

TEREN Extravilan

Nr. CF vechi:328(e:328)

Nr. cadastral vechi:492

Adresa: Jud. Prahova, T60 A355-EXTRAVILAN

Nr. Crt	Nr cadastral Nr. topografic	Suprafața* (mp)	Observații / Referințe
A1	20255	Din acte: 42.102 Masurata: 42.086	Sector cadastral:49 Teren neimprejmuț;

B. Partea II. Proprietari și acte

Inscrieri privitoare la dreptul de proprietate și alte drepturi reale	Referințe
74417 / 13/12/2011	
Act Notarial nr. 2223, din 31/10/2011 emis de NP NEAGU VICTOR (act administrativ nr. 72985/06-12-2011 emis de OCPI PRAHOVA BCPI PLOIESTI);	
B6	se noteaza actualizarea informatiilor cadastrale conform documentatiei tehnice anexate
94642 / 09/06/2023	
Act Notarial nr. 868, din 30/05/2023 emis de NP Meirosu Mihai Gabriel;	
B8	Intabulare, drept de PROPRIETATEcumparare, dobandit prin Conventie, cota actuala 1/1, cota initiala 1/1
1) BAU FRUCHT PARTNER SRL, CIF:33526037	

C. Partea III. SARCINI .

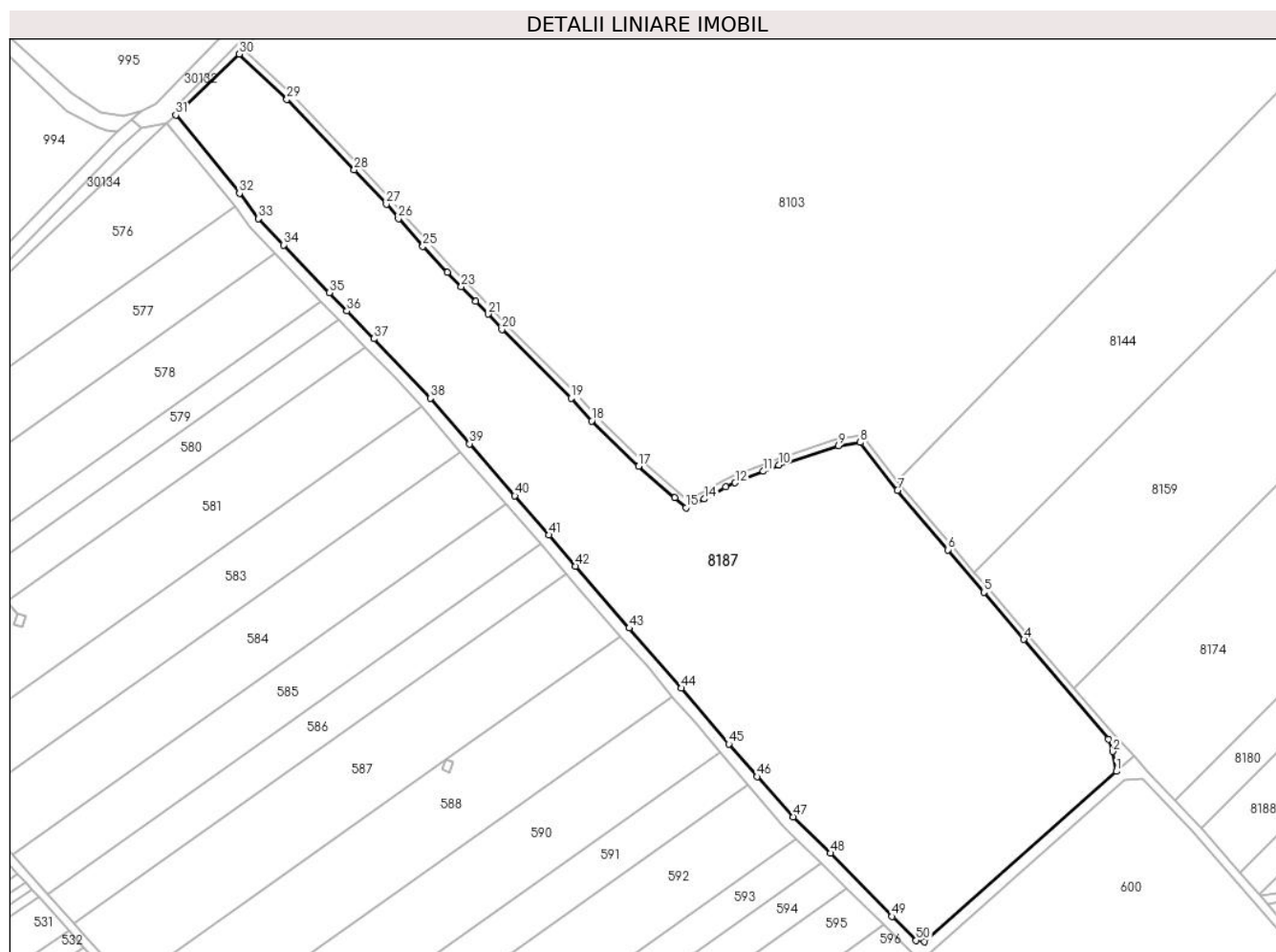
Inscrieri privind dezmembramintele dreptului de proprietate, drepturi reale de garanție și sarcini	Referințe
NU SUNT	

Anexa Nr. 1 La Partea I

Teren

Nr cadastral	Suprafața (mp)*	Observații / Referințe
20255	Din acte: 42.102 Masurata: 42.086	

* Suprafața este determinată în planul de proiecție Stereo 70.



Date referitoare la teren

Crt	Categorie folosință	Intravilan	Suprafața (mp)	Tarla	Parcelă	Nr. topo	Observații / Referințe
1	arabil	NU	42.086	60	355	-	

Lungime Segmente

1) Valorile lungimilor segmentelor sunt obținute din proiecție în plan.

Punct început	X / Y	Punct sfârșit	X / Y	Lungime segment	Punct început	X / Y	Punct sfârșit	X / Y	Lungime segment	Punct început	X / Y	Punct sfârșit	X / Y	Lungime segment
1	570.770,849 374.547,235	2	570.769,184 374.556,373	9.288	2	570.769,184 374.556,373	3	570.767,093 374.562,012	6.014	3	570.767,093 374.562,012	4	570.728,338 374.607,718	59.925
4	570.728,338 374.607,718	5	570.709,948 374.629,338	28.383	5	570.709,948 374.629,338	6	570.693,394 374.648,83	25.573	6	570.693,394 374.648,83	7	570.670,42 374.676,079	35.641
7	570.670,42 374.676,079	8	570.653,304 374.698,057	27.857	8	570.653,304 374.698,057	9	570.643,189 374.696,532	10.229	9	570.643,189 374.696,532	10	570.615,82 374.687,593	28.792
10	570.615,82 374.687,593	11	570.608,807 374.684,812	7.544	11	570.608,807 374.684,812	12	570.595,827 374.679,581	13.994	12	570.595,827 374.679,581	13	570.591,558 374.677,565	4.721
13	570.591,558 374.677,565	14	570.581,683 374.672,121	11.276	14	570.581,683 374.672,121	15	570.573,268 374.668,093	9.329	15	570.573,268 374.668,093	16	570.568,169 374.672,796	6.937

Punct început	X / Y	Punct sfârșit	X / Y	Lungime segment	Punct început	X / Y	Punct sfârșit	X / Y	Lungime segment	Punct început	X / Y	Punct sfârșit	X / Y	Lungime segment
16	570.568,169 374.672,796	17	570.551,494 374.687,087	21.961	17	570.551,494 374.687,087	18	570.529,951 374.707,86	29.927	18	570.529,951 374.707,86	19	570.520,581 374.718,313	14.038
19	570.520,581 374.718,313	20	570.488,788 374.749,746	44.708	20	570.488,788 374.749,746	21	570.482,459 374.756,894	9.547	21	570.482,459 374.756,894	22	570.476,783 374.762,735	8.145
22	570.476,783 374.762,735	23	570.470,147 374.769,52	9.491	23	570.470,147 374.769,52	24	570.463,747 374.776,049	9.143	24	570.463,747 374.776,049	25	570.452,571 374.787,968	16.339
25	570.452,571 374.787,968	26	570.441,352 374.800,631	16.918	26	570.441,352 374.800,631	27	570.435,753 374.807,248	8.668	27	570.435,753 374.807,248	28	570.421,053 374.822,975	21.527
28	570.421,053 374.822,975	29	570.390,164 374.855,312	44.719	29	570.390,164 374.855,312	30	570.368,306 374.876,075	30.148	30	570.368,306 374.876,075	31	570.339,181 374.848,113	40.375
31	570.339,181 374.848,113	32	570.368,385 374.812,253	46.247	32	570.368,385 374.812,253	33	570.377,082 374.800,617	14.527	33	570.377,082 374.800,617	34	570.388,612 374.788,598	16.655
34	570.388,612 374.788,598	35	570.409,638 374.766,679	30.373	35	570.409,638 374.766,679	36	570.417,664 374.758,312	11.594	36	570.417,664 374.758,312	37	570.430,058 374.745,551	17.789
37	570.430,058 374.745,551	38	570.455,923 374.718,257	37.603	38	570.455,923 374.718,257	39	570.473,931 374.697,402	27.554	39	570.473,931 374.697,402	40	570.494,755 374.673,592	31.632
40	570.494,755 374.673,592	41	570.510,333 374.655,61	23.791	41	570.510,333 374.655,61	42	570.522,674 374.641,336	18.869	42	570.522,674 374.641,336	43	570.547,221 374.612,946	37.531
43	570.547,221 374.612,946	44	570.571,084 374.585,451	36.406	44	570.571,084 374.585,451	45	570.592,896 374.559,826	33.651	45	570.592,896 374.559,826	46	570.605,965 374.544,814	19.904
46	570.605,965 374.544,814	47	570.622,402 374.526,419	24.669	47	570.622,402 374.526,419	48	570.639,644 374.509,728	23.997	48	570.639,644 374.509,728	49	570.667,879 374.480,75	40.459
49	570.667,879 374.480,75	50	570.678,984 374.469,772	15.615	50	570.678,984 374.469,772	51	570.682,617 374.469,101	3.694	51	570.682,617 374.469,101	1	570.770,849 374.547,235	117.855

** Lungimile segmentelor sunt determinate în planul de proiecție Stereo 70 și sunt rotunjite la 1 milimetru.

*** Distanța dintre puncte este formată din segmente cumulate ce sunt mai mici decât valoarea 1 milimetru.

**DATE DESPRE IMOBILUL NR. 8188**

Oficiul de Cadastru și Publicitate Imobiliară PRAHOVA
Biroul de Cadastru și Publicitate Imobiliară Ploiești

A. Partea I. Descrierea imobilului

TEREN Extravilan

Adresa: Jud. Prahova, T 60- A 357/46, Lot 2

Nr. Crt	Nr cadastral Nr. topografic	Suprafața* (mp)	Observații / Referințe
A1	29603	10.000	Sector cadastral:49 Teren neimprijmit;

B. Partea II. Proprietari și acte

Inscrieri privitoare la dreptul de proprietate și alte drepturi reale		Referințe
144392 / 18/10/2021		
Act Notarial nr. 1704, din 14/10/2021 emis de MEIROSU CARMEN;		
B1	Se infiinteaza cartea funciara 29603 a imobilului cu numarul cadastral 29603 / UAT Târgșoru Vechi, rezultat din dezmembrarea imobilului cu numarul cadastral 29287 inscris in cartea funciara 29287;	A1
Act Administrativ nr. 116170, din 26/05/2005 emis de COMISIA JUDETEANA PRAHOVA;		
B2	se noteaza din oficiu faptul ca imobilul se afla sub incidenta art.3 (alin. 1) din Legea nr.17/2014 <i>OBSERVATII: pozitie transcrisa din CF 29287/Târgșoru Vechi, inscrisa prin incheierea nr. 129306 din 08/12/2020;</i>	A1
152683 / 05/11/2021		
Act Notarial nr. 1794, din 03/11/2021 emis de NP Meirosu Mihai Gabriel;		
B5	Intabulare, drept de PROPRIETATEschimb, dobandit prin Conventie, cota actuala 1/1, cota initiala 1/1 1) STOIAN ION	A1

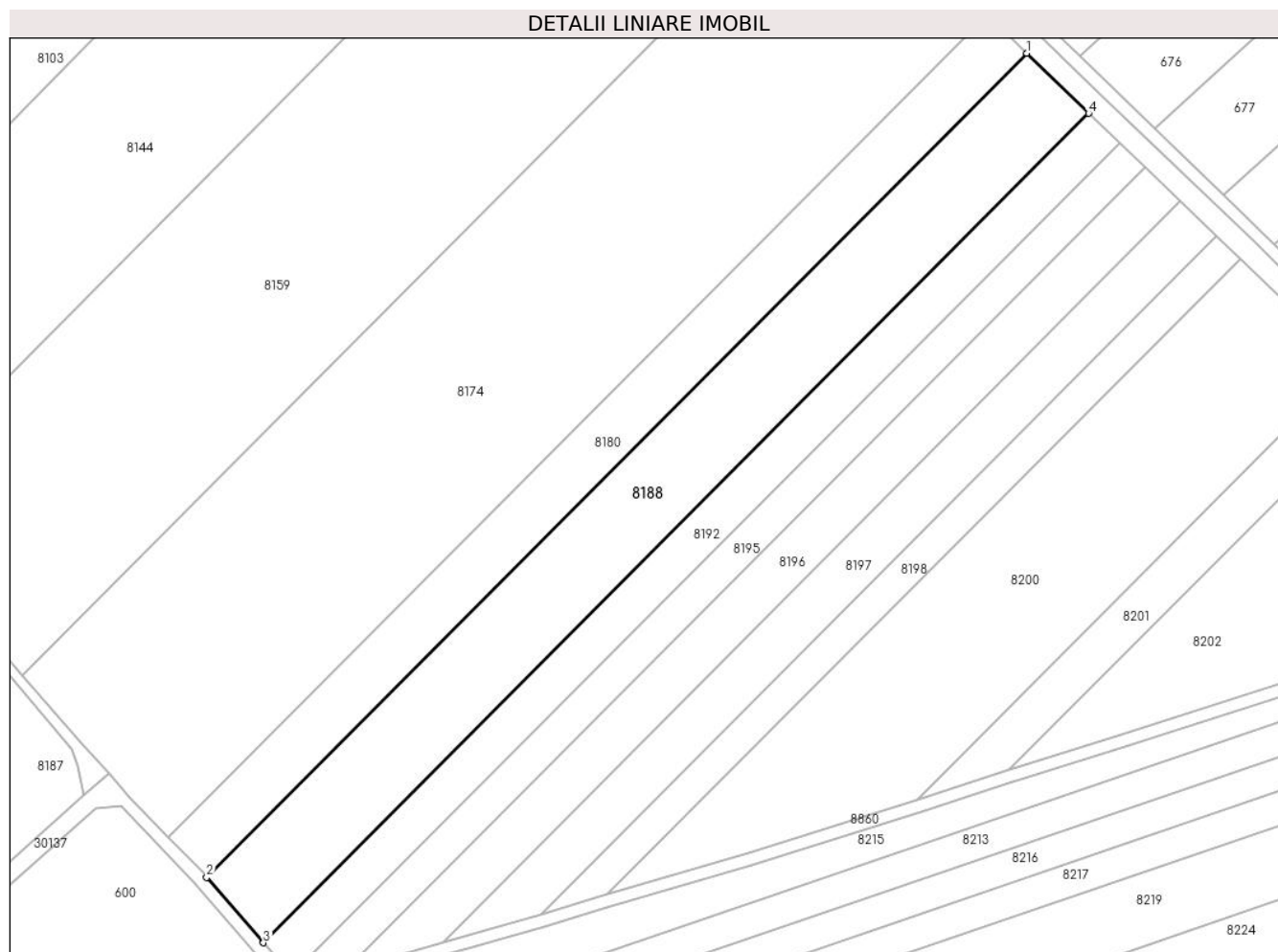
C. Partea III. SARCINI .

Inscrieri privind dezmembramintele dreptului de proprietate, drepturi reale de garanție și sarcini	Referințe
NU SUNT	

Teren

Nr cadastral	Suprafața (mp)*	Observații / Referințe
29603	10.000	

* Suprafața este determinată în planul de proiecție Stereo 70.



Date referitoare la teren

Crt	Categorie folosință	Intravilan	Suprafața (mp)	Tarla	Parcelă	Nr. topo	Observații / Referințe
1	arabil	NU	10.000	60	357/46	-	

Lungime Segmente

1) Valorile lungimilor segmentelor sunt obținute din proiecție în plan.

Punct început	X / Y	Punct sfârșit	X / Y	Lungime segment (** (m)
1	571.068,477 374.781,282	2	570.809,731 374.521,404	366.723
2	570.809,731 374.521,404	3	570.827,619 374.500,84	27.255
3	570.827,619 374.500,84	4	571.087,953 374.762,313	368.974
4	571.087,953 374.762,313	1	571.068,477 374.781,282	27.187

** Lungimile segmentelor sunt determinate în planul de proiecție Stereo 70 și sunt rotunjite la 1 milimetru.

***** Distanţa dintre puncte este formată din segmente cumulate ce sunt mai mici decât valoarea 1 milimetru.**

**DATE DESPRE IMOBILUL NR. 8189**

Oficiul de Cadastru și Publicitate Imobiliară PRAHOVA
Biroul de Cadastru și Publicitate Imobiliară Ploiești

A. Partea I. Descrierea imobilului

TEREN Extravilan

Adresa: Jud. Prahova

Nr. Crt	Nr cadastral Nr. topografic	Suprafața* (mp)	Observații / Referințe
A1		5.000	Sector cadastral:60 Teren neimprejmut;

B. Partea II. Proprietari și acte

Inscrieri privitoare la dreptul de proprietate și alte drepturi reale		Referințe
/		
Act Notarial nr. 204, din 18/06/2018 emis de NP LUPU MARIA-LUIZA;		
B1	Intabulare, drept de PROPRIETATE, cu titlu de moștenire, dobandit prin Succesiune, cota actuala 1/2, cota initiala 1/2 1) ȘERBULEA VASILE	A1
B2	Intabulare, drept de PROPRIETATE, cu titlu de moștenire, dobandit prin Succesiune, cota actuala 1/2, cota initiala 1/2 1) CONSTANTIN NICULINA	A1

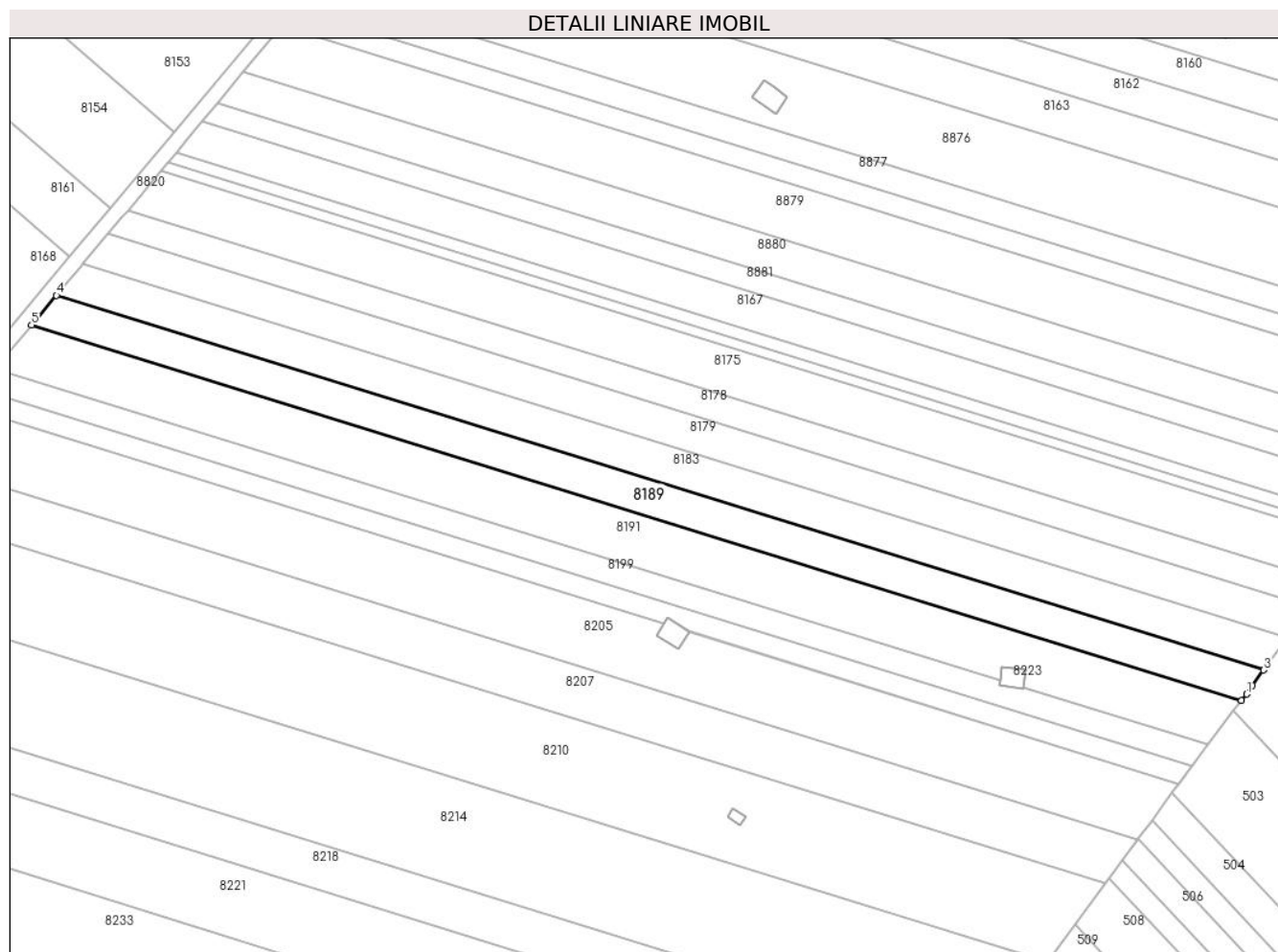
C. Partea III. SARCINI .

Inscrieri privind dezmembramintele dreptului de proprietate, drepturi reale de garanție și sarcini	Referințe
NU SUNT	

Teren

Nr cadastral	Suprafața (mp)*	Observații / Referințe
	5.000	

* Suprafața este determinată în planul de proiecție Stereo 70.



Date referitoare la teren

Crt	Categorie folosință	Intra vilan	Suprafața (mp)	Tarla	Parcelă	Nr. topo	Observații / Referințe
1	arabil	NU	5.000	45	232/90	-	

Lungime Segmente

1) Valorile lungimilor segmentelor sunt obținute din proiecție în plan.

Punct început	X / Y	Punct sfârșit	X / Y	Lungime segment (** (m)
1	574.464,585 374.480,678	2	574.466,558 374.483,448	3.401
2	574.466,558 374.483,448	3	574.470,282 374.488,676	6.419
3	574.470,282 374.488,676	4	574.068,804 374.613,164	420.335
4	574.068,804 374.613,164	5	574.060,529 374.603,291	12.882
5	574.060,529 374.603,291	6	574.462,951 374.478,511	421.324

Punct început	X / Y	Punct sfârșit	X / Y	Lungime segment (** (m)
6	574.462,951 374.478,511	1	574.464,585 374.480,678	2.714

** Lungimile segmentelor sunt determinate în planul de proiecție Stereo 70 și sunt rotunjite la 1 milimetru.

*** Distanța dintre puncte este formată din segmente cumulate ce sunt mai mici decât valoarea 1 milimetru.

**DATE DESPRE IMOBILUL NR. 8190**

Oficiul de Cadastru și Publicitate Imobiliară PRAHOVA
Biroul de Cadastru și Publicitate Imobiliară Ploiești

A. Partea I. Descrierea imobilului

TEREN Intravilan

Nr. CF vechi:5031

Nr. cadastral vechi:11458

Adresa: Loc. Zahanaua, Str Salciei, Nr. 3, Jud. Prahova

Nr. Crt	Nr cadastral Nr. topografic	Suprafața* (mp)	Observații / Referințe
A1	21979	Din acte: 507 Masurata: 499	Sector cadastral:60 Teren neimprejmuit;

Construcții

Crt	Nr cadastral Nr. topografic	Adresa	Observații / Referințe
A1.1	21979-C1	Loc. Zahanaua, Str Salciei, Nr. 3, Jud. Prahova	Nr. niveluri:2; S. construita la sol:168 mp; S. construita desfasurata:299 mp; Sc desfasurata=Sc parter+Sc mansarda=168mp+131mp=299mp. Constructia C1 nu detine certificat de performanta energetica a cladirii si nu este dotata cu lift.

B. Partea II. Proprietari și acte

Inscrieri privitoare la dreptul de proprietate și alte drepturi reale		Referințe
46090 / 03/07/2008		
Act Notarial nr. 2175, din 30/06/2008 emis de NP PUSCASU I.;		
B0	Se infiintează cartea funciara nr. 5031 a unitatii administrativ teritoriale Târgșoru Vechi , care cuprinde imobilul cu numarul cadastral 11458 descris la PI/A+1, rezultat din dezmembrarea imobilului cu numarul cadastral 11314 din cartea funciara nr. 4535 a aceleiasi unitati administrativ teritoriale.	A1
46095 / 03/07/2008		
Act Notarial nr. 2178, din 30/06/2008 emis de NP PUSCASU I.;		
B8	Intabulare, drept de PROPRIETATEcumparare ca bun comun, dobandit prin Conventie, cota actuala 1/1, cota initiala 1/1 1) BAROIAN GABRIEL 2) BAROIAN SIMONA STEFANIA	A1
52754 / 15/09/2010		
Act Notarial nr. 3570, din 11/08/2010 emis de NP TUDOSE MARIA;		
B10	se respinge cererea de rectificare limite și modificare suprafata pentru motivele de mai sus	A1
10597 / 29/02/2012		
Act Administrativ nr. 52754, din 11/10/2010 emis de OCPI PRAHOVA (act notarial aut.nr. 3570/11.08.2010 emis de NP Tudose Maria);		
B11	se noteaza actualizarea informatiilor cadastrale (modificare limite si suprafata) conform documentatiei tehnice avizate	A1
32027 / 06/06/2012		
Act Administrativ nr. 10597, din 10/04/2012 emis de OCPI PRAHOVA (act administrativ nr. 6232/14-10-2008 emis de MINISTERUL AGRICULTURII SI DEZVOLARII RURALE; act administrativ nr. 7917/30-10-2008 emis de DIRECTIA PENTRU AGRICULTURA SI DEZVOLTARE RURALA; act administrativ nr. 806/07-02-2012 emis de PRIMARIA COMUNEI TG VECHI; act administrativ nr. 167/05-12-2008 emis de PRIMARIA COMUNEI TG VECHI; act administrativ nr. 12/14-04-2011 emis de PRIMARIA COMUNEI TG VECHI);		
B12	Intabulare, drept de PROPRIETATE, dobandit prin Construire, cota actuala 1/1, cota initiala 1/1 1) BAROIAN GABRIEL 2) BAROIAN STEFANIA SIMONA	A1.1
B13	se noteaza actualizarea informatiilor cadastrale in sensul schimbarii categoriei de folosinta a imobilului din arabil in curti constructii	A1, A1.1

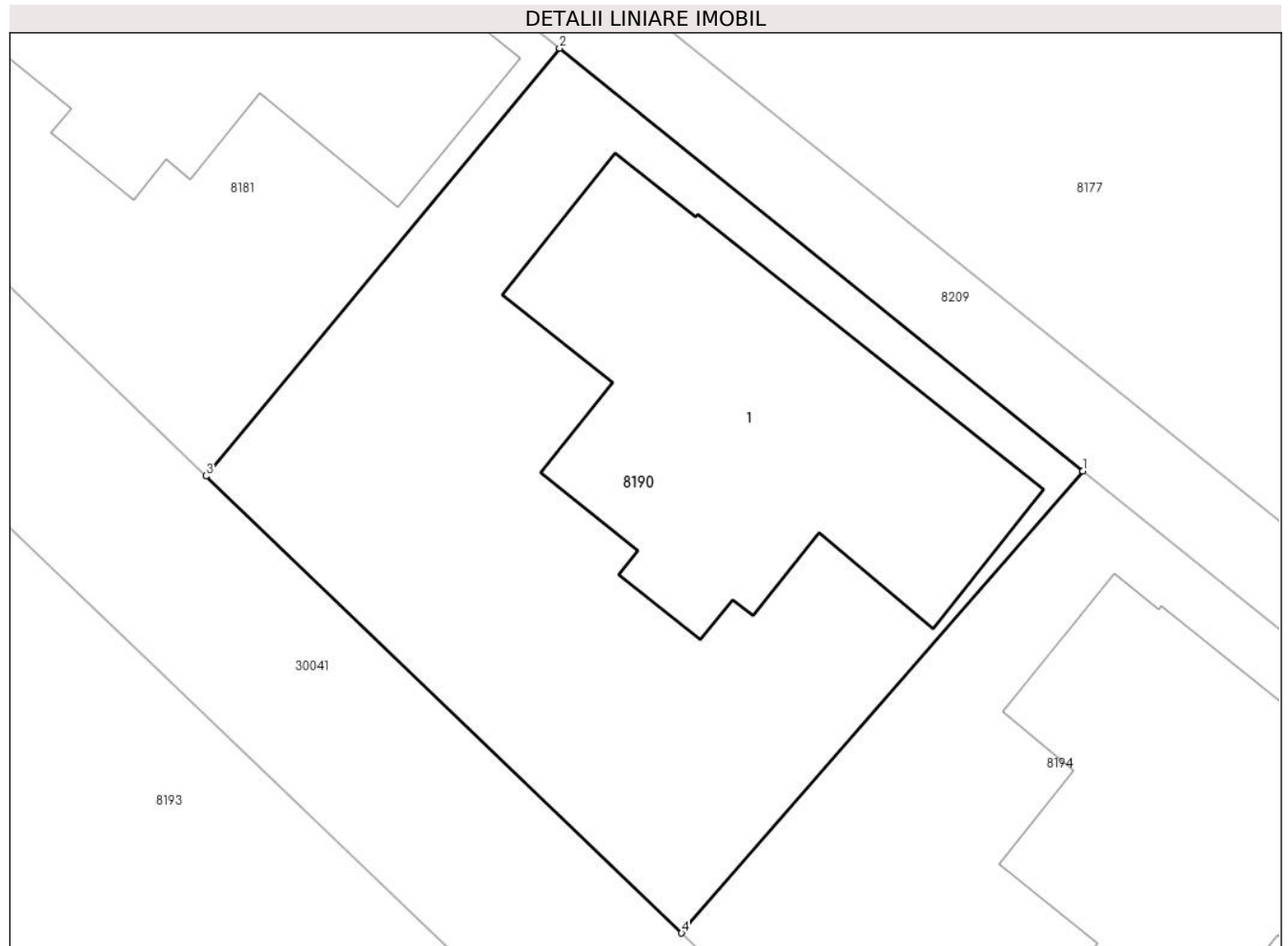
C. Partea III. SARCINI .

Inscrieri privind dezmembramintele dreptului de proprietate, drepturi reale de garanție și sarcini	Referințe
NU SUNT	

Teren

Nr cadastral	Suprafața (mp)*	Observații / Referințe
21979	Din acte: 507 Masurata: 499	

* Suprafața este determinată în planul de proiecție Stereo 70.



Date referitoare la teren

Crt	Categorie folosință	Intra vilan	Suprafața (mp)	Tarla	Parcelă	Nr. topo	Observații / Referințe
1	curți constructii	DA	499	45	232/1/1	-	

Date referitoare la construcții

Crt	Număr	Destinație construcție	Supraf. (mp)	Situație juridică	Observații / Referințe
A1.1	21979-C1	construcții de locuințe	168	Cu acte	Nr. niveluri:2; S. construita la sol:168 mp; S. construita desfasurata:299 mp; Sc desfasurata=Sc parter+Sc mansarda=168mp+131mp=299mp. Construcția C1 nu detine certificat de performanta energetica a cladirii si nu este dotata cu lift.

Lungime Segmente

1) Valorile lungimilor segmentelor sunt obținute din proiecție în plan.

Punct început	X / Y	Punct sfârșit	X / Y	Lungime segment (** (m)
1	573.802,289 374.637,849	2	573.783,531 374.652,996	24.11

Punct început	X / Y	Punct sfârșit	X / Y	Lungime segment (** (m)
2	573.783,531 374.652,996	3	573.770,863 374.637,663	19.889
3	573.770,863 374.637,663	4	573.787,908 374.621,29	23.635
4	573.787,908 374.621,29	1	573.802,289 374.637,849	21.932

** Lungimile segmentelor sunt determinate în planul de proiecție Stereo 70 și sunt rotunjite la 1 milimetru.

*** Distanța dintre puncte este formată din segmente cumulate ce sunt mai mici decât valoarea 1 milimetru.

**DATE DESPRE IMOBILUL NR. 8191**

Oficiul de Cadastru și Publicitate Imobiliară PRAHOVA
Biroul de Cadastru și Publicitate Imobiliară Ploiești

A. Partea I. Descrierea imobilului

TEREN Extravilan

Nr. CF vechi:746

Nr. cadastral vechi:1174

Adresa: Jud. Prahova

Nr. Crt	Nr cadastral Nr. topografic	Suprafața* (mp)	Observații / Referințe
A1	25358	7.304	Sector cadastral:60 Teren neimprejmuit;

B. Partea II. Proprietari și acte

Inscrieri privitoare la dreptul de proprietate și alte drepturi reale		Referințe
2974 / 10/02/2005		
Act Notarial nr. 1039, din 09/02/2005 emis de BNP.IVAN CONSTANTIN;		
B1	Intabulare, drept de PROPRIETATEpartaj, dobandit prin Conventie, cota actuala 1/1, cota initiala 1/1 1) GABORFI LUMINITA <i>OBSERVATII: (provenita din conversia CF 746)</i>	A1
3024 / 16/01/2015		
Act Normativ nr. 17, din 07/03/2014 emis de PARLAMENTUL ROMANIEI;		
B2	se noteaza faptul ca imobilul se afla sub incidenta Legii nr.17/2014	A1

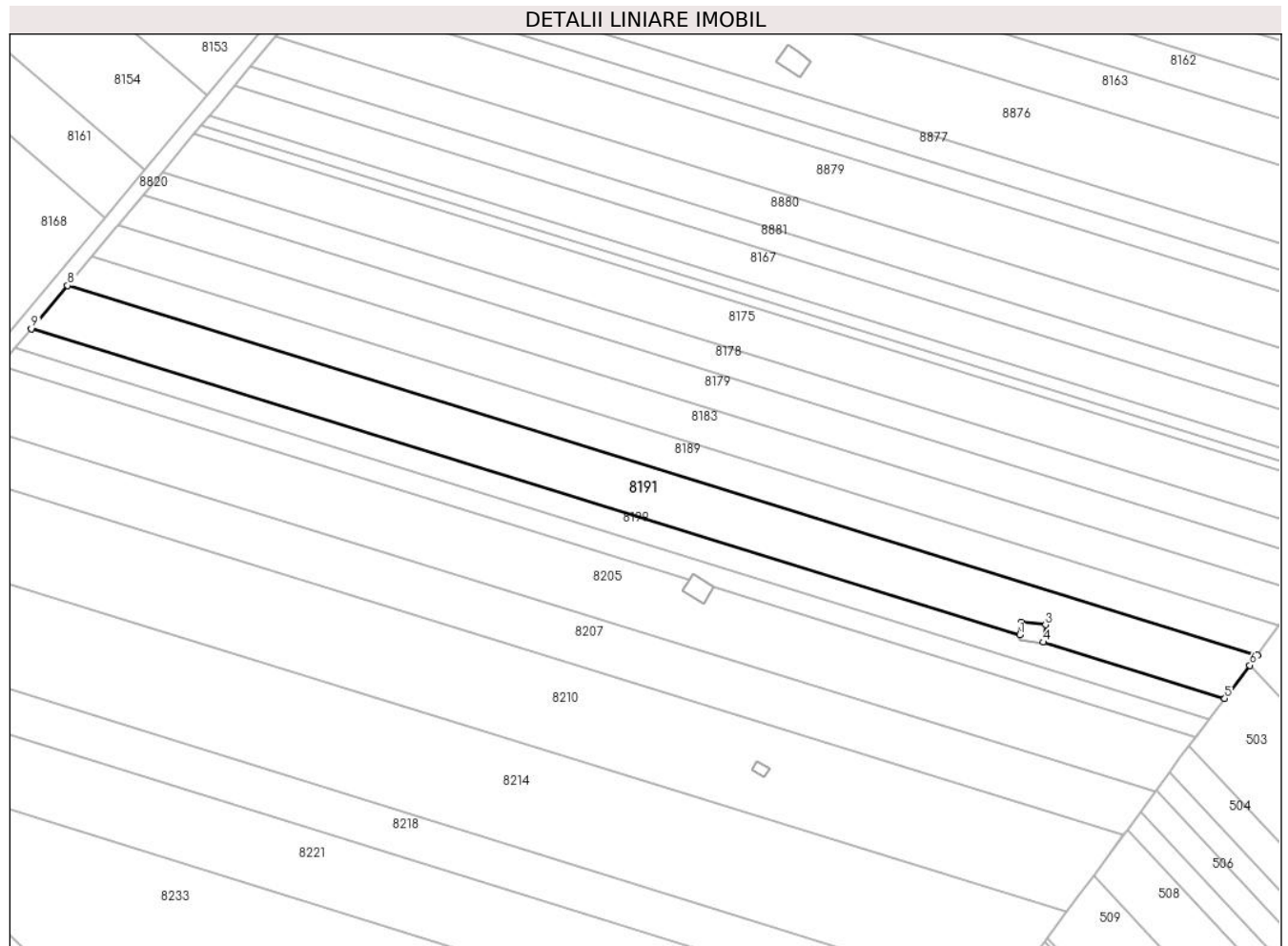
C. Partea III. SARCINI .

Inscrieri privind dezmembramintele dreptului de proprietate, drepturi reale de garanție și sarcini	Referințe
NU SUNT	

Teren

Nr cadastral	Suprafața (mp)*	Observații / Referințe
25358	7.304	

* Suprafața este determinată în planul de proiecție Stereo 70.



Date referitoare la teren

Crt	Categorie folosință	Intravilan	Suprafața (mp)	Tarla	Parcelă	Nr. topo	Observații / Referințe
1	arabil	NU	7.304	45	232/91	-	

Lungime Segmente

1) Valorile lungimilor segmentelor sunt obținute din proiecție în plan.

Punct început	X / Y	Punct sfârșit	X / Y	Lungime segment (** (m)
1	574.382,537 374.485,317	2	574.383,02 374.489,58	4.29
2	574.383,02 374.489,58	3	574.391,25 374.488,74	8.273
3	574.391,25 374.488,74	4	574.390,53 374.482,839	5.945
4	574.390,53 374.482,839	5	574.451,871 374.463,819	64.222
5	574.451,871 374.463,819	6	574.460,332 374.475,038	14.052

Punct început	X / Y	Punct sfârşit	X / Y	Lungime segment (** (m)
6	574.460,332 374.475,038	7	574.462,951 374.478,511	4.35
7	574.462,951 374.478,511	8	574.060,529 374.603,291	421.324
8	574.060,529 374.603,291	9	574.048,299 374.588,701	19.038
9	574.048,299 374.588,701	1	574.382,537 374.485,317	349.862

** Lungimile segmentelor sunt determinate în planul de proiecţie Stereo 70 şi sunt rotunjite la 1 milimetru.

*** Distanţa dintre puncte este formată din segmente cumulate ce sunt mai mici decât valoarea 1 milimetru.

**DATE DESPRE IMOBILUL NR. 8192**

Oficiul de Cadastru și Publicitate Imobiliară PRAHOVA
 Biroul de Cadastru și Publicitate Imobiliară Ploiești

A. Partea I. Descrierea imobilului

TEREN Extravilan

Nr. CF vechi:728(e:728)

Nr. cadastral vechi:1152

Adresa: Jud. Prahova

Nr. Crt	Nr cadastral Nr. topografic	Suprafața* (mp)	Observații / Referințe
A1	23340	5.000	Sector cadastral:49 Teren neimprejmuit;

B. Partea II. Proprietari și acte

Inscrieri privitoare la dreptul de proprietate și alte drepturi reale	Referințe
51089 / 07/09/2010	
Act Notarial nr. 4076, din 06/09/2010 emis de NP TUDOSE MARIA;	
B3	Intabulare, drept de PROPRIETATEcumparare ca bun propriu, dobandit prin Conventie, cota actuala 1/1, cota initiala 1/1 1) VOICU AURELIAN
	A1

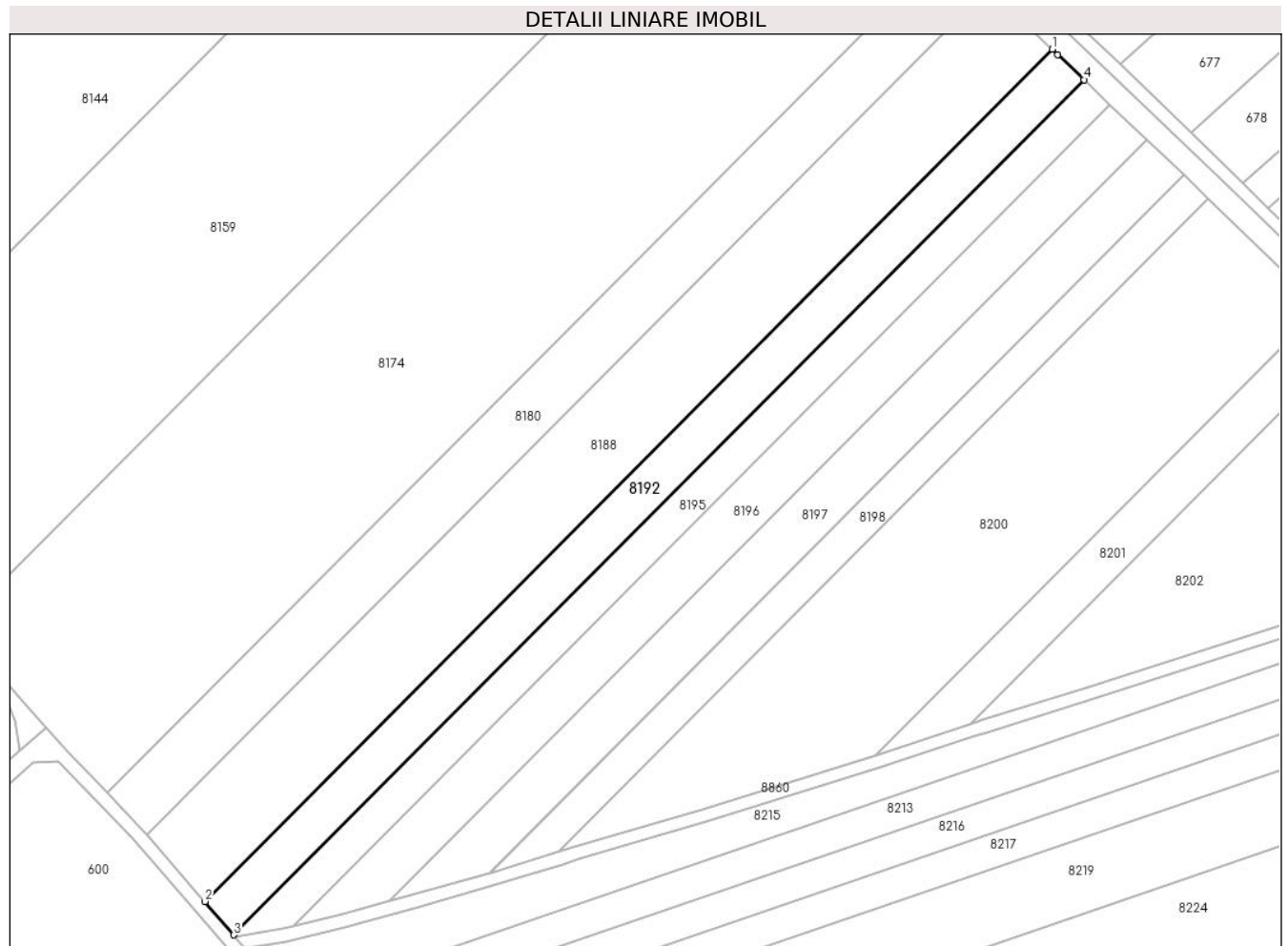
C. Partea III. SARCINI .

Inscrieri privind dezmembramintele dreptului de proprietate, drepturi reale de garanție și sarcini	Referințe
NU SUNT	

Teren

Nr cadastral	Suprafața (mp)*	Observații / Referințe
23340	5.000	

* Suprafața este determinată în planul de proiecție Stereo 70.



Date referitoare la teren

Crt	Categorie folosință	Intravilan	Suprafața (mp)	Tarla	Parcelă	Nr. topo	Observații / Referințe
1	arabil	NU	5.000	60	A 357/45	-	

Lungime Segmente

1) Valorile lungimilor segmentelor sunt obținute din proiecție în plan.

Punct început	X / Y	Punct sfârșit	X / Y	Lungime segment (** (m)
1	571.087,953 374.762,313	2	570.827,619 374.500,84	368.974
2	570.827,619 374.500,84	3	570.836,521 374.490,607	13.563
3	570.836,521 374.490,607	4	571.097,724 374.752,953	370.206
4	571.097,724 374.752,953	5	571.089,661 374.760,65	11.147
5	571.089,661 374.760,65	1	571.087,953 374.762,313	2.384

**** Lungimile segmentelor sunt determinate în planul de proiecție Stereo 70 și sunt rotunjite la 1 milimetru.**

***** Distanța dintre puncte este formată din segmente cumulate ce sunt mai mici decât valoarea 1 milimetru.**



DATE DESPRE IMOBILUL NR. 8193

Oficiul de Cadastru și Publicitate Imobiliară PRAHOVA
Biroul de Cadastru și Publicitate Imobiliară Ploiești

A. Partea I. Descrierea imobilului

TEREN Intravilan

Adresa: Loc. Zahanaua, Str Principala, Jud. Prahova

Nr. Crt	Nr cadastral Nr. topografic	Suprafața* (mp)	Observații / Referințe
A1	30390	1.682	Sector cadastral:61 Teren imprejmuit;

Construcții

Crt	Nr cadastral Nr. topografic	Adresa	Observații / Referințe
A1.1	30390-C1	Loc. Zahanaua, Str Principala, Jud. Prahova	Nr. niveluri:1; S. construita la sol:122 mp; S. construita desfasurata:122 mp; C1 - ANEXA GOSPODARESCA - in suprafata de 122 mp

B. Partea II. Proprietari și acte

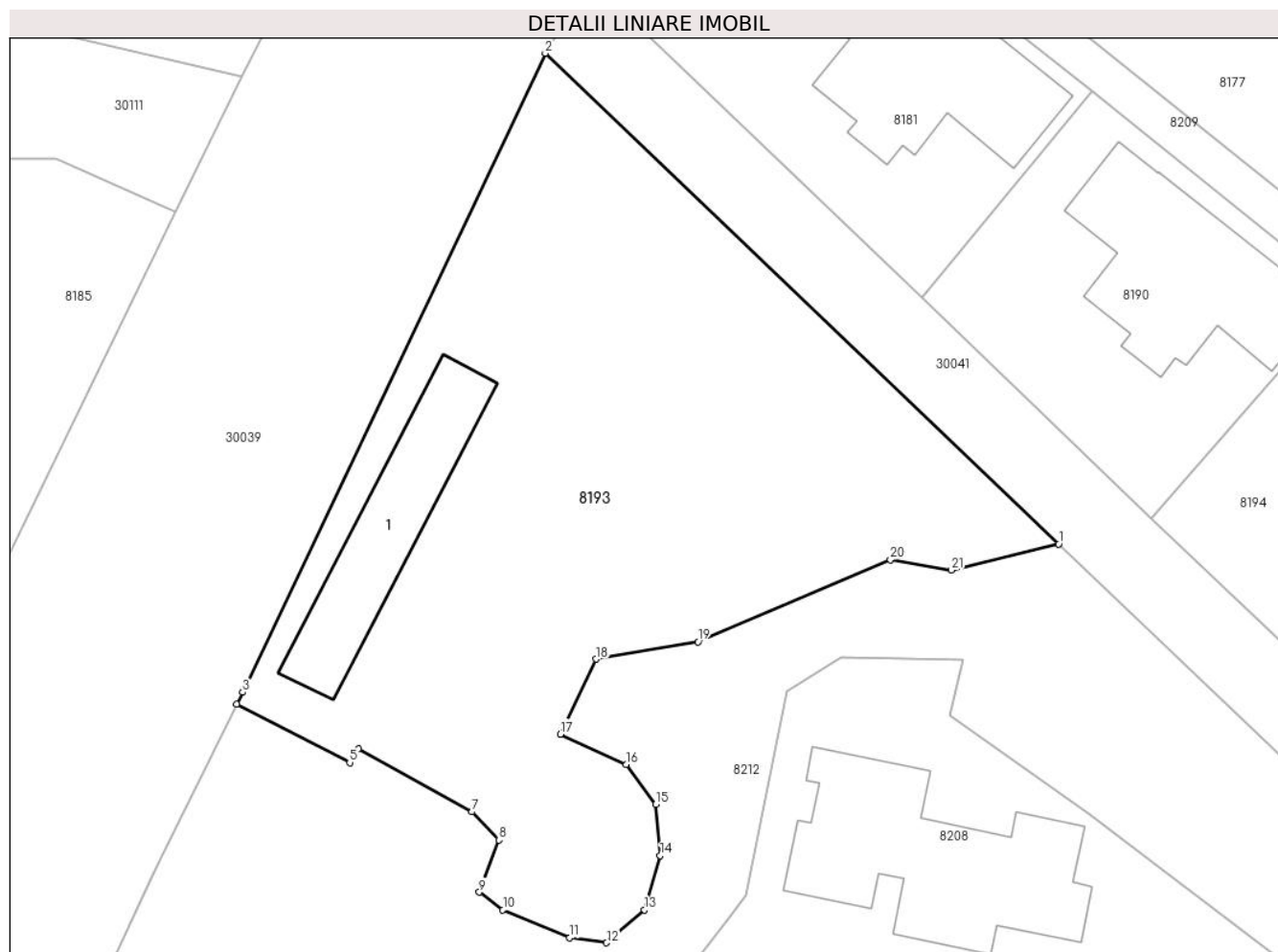
Inscrieri privitoare la dreptul de proprietate și alte drepturi reale		Referințe
151899 / 05/10/2023		
Act Notarial nr. 2507, din 03/10/2023 emis de Dan Oliviu Vasilica;		
B1	Se infiinteaza cartea funciara 30390 a imobilului cu numarul cadastral 30390 / UAT Târgșoru Vechi, rezultat din dezmembrarea imobilului cu numarul cadastral 21258 in scris in cartea funciara 21258;	A1
Act Notarial nr. 3907, din 17/12/2007 emis de NP PUSCASU ION;		
B2	Se infiinteaza cartea funciară cu nr. 4018 a unitatii administrativ teritoriale Târgșoru Vechi care cuprinde imobilul cu numar cadastral 10888 descris la PI/A+1 rezultat din alipirea urmatoarelor imobile: : imobilul cu numarul cadastral 10872 / cu numar cadastral hartie 379 in scris in cartea funciara 296 : imobilul cu numarul cadastral 10874 / cu numar cadastral hartie 537 in scris in cartea funciara 336 : imobilul cu numarul cadastral 10873 / cu numar cadastral hartie 536 in scris in cartea funciara 337 <i>OBSERVATII: pozitie transcrisa din CF 21258/Târgșoru Vechi, in scrisa prin incheierea nr. 74396 din 18/12/2007;</i>	A1
Act Administrativ nr. 6543, din 15/10/2007 emis de PRIMARIA TG.VECHI;		
B3	se noteaza adeverinta nr.6543/15.10.2007 in sensul ca imobilul este situat in 'intravilan' <i>OBSERVATII: pozitie transcrisa din CF 21258/Târgșoru Vechi, in scrisa prin incheierea nr. 74396 din 18/12/2007;</i>	A1, A1.1
Act Notarial nr. 681, din 12/03/2007 emis de NP PUSCASU ION;		
B4	Intabulare, drept de PROPRIETATE, dobandit prin Conventie, cota actuala 1/1, cota initiala 1/1 1) PENA VASILE 2) PENA GHERGHINA <i>OBSERVATII: pozitie transcrisa din CF 21258/Târgșoru Vechi, in scrisa prin incheierea nr. 74396 din 18/12/2007;</i>	A1, A1.1
Act Administrativ nr. 6543, din 15/10/2007 emis de PRIMARIE Tg Vechi;		
B5	se noteaza adeverinta nr.6543/15.10.2007 eliberata de Primaria Targșoru Vechi in sensul ca imobilul se afla in intravilan la cererea lui Pena Vasile <i>OBSERVATII: pozitie transcrisa din CF 21258/Târgșoru Vechi, in scrisa prin incheierea nr. 74396 din 18/12/2007;</i>	A1, A1.1
Act Administrativ nr. 10, din 04/06/2008 emis de PRIMARIA TARGSORUL VECHI (act administrativ nr 104130 din 11.11.2018, emis de OCPI Prahova);		
B6	se respinge cererea de actualizare a informatiilor cadastrale intrucat documentatia tehnica nu a fost avizata <i>OBSERVATII: pozitie transcrisa din CF 21258/Târgșoru Vechi, in scrisa prin incheierea nr. 113820 din 03/12/2018;</i>	A1, A1.1
Act Administrativ nr. 113820, din 18/01/2019 emis de OCPI PRAHOVA (act administrativ nr 14 din 21.05.2009, emis de PRIMARIA TARGSORU VECHI;act administrativ nr 104130 din 12.11.2018, emis de OCPI PRAHOVA;act administrativ nr 10 din 05.06.2008, emis de PRIMARIA TARGSORU VECHI);		
B7	se noteaza actualizarea informatiilor cadastrale in sensul radierii constructiei C2 <i>OBSERVATII: pozitie transcrisa din CF 21258/Târgșoru Vechi, in scrisa prin incheierea nr. 12830 din 11/02/2019;</i>	A1, A1.1
B8	se noteaza repositionarea imobilului conform documentatiei tehnice	A1, A1.1

Inscrieri privitoare la dreptul de proprietate și alte drepturi reale		Referințe
B8	avizate <i>OBSERVATII: pozitie transcrisa din CF 21258/Târgșoru Vechi, inscrisa prin incheierea nr. 12830 din 11/02/2019;</i>	A1, A1.1
Act Administrativ nr. 10642, din 27/06/2023 emis de PRIMARIA COMUNEI TÂRGȘORU VECHI (Adeverinta);		
B9	se repositioneaza imobilul conform documentatiei tehnice avizate <i>OBSERVATII: pozitie transcrisa din CF 21258/Târgșoru Vechi, inscrisa prin incheierea nr. 108433 din 06/07/2023;</i>	A1, A1.1
B10	se actualizeaza informatiile cadastrale in sensul ca adresa actuala a imobilului este:'comuna Targșoru Vechi, sat Zahanaua, strada Principala, nr.111, judet Prahova' <i>OBSERVATII: pozitie transcrisa din CF 21258/Târgșoru Vechi, inscrisa prin incheierea nr. 108433 din 06/07/2023;</i>	A1, A1.1
180812 / 29/11/2023		
Act Administrativ nr. 194, din 23/10/2023 emis de CONSILIUL LOCAL TÂRGȘORU VECHI;		
B12	se respinge cererea întrucât nu face obiectul unei intabulări în cartea funciară	A1, A1.1
190620 / 14/12/2023		
Act Administrativ nr. 1097, din 23/01/2024 emis de PRIMĂRIA COMUNEI TÂRGȘORU VECHI (ADEVERINTA ; act administrativ nr 194 din 23.10.2023, emis de PRIMĂRIA TÂRGȘORU VECHI);		
B13	se actualizează informațiile cadastrale în sensul schimbării destinației construcției C1 din birouri în anexă gospodărească	A1.1
C. Partea III. SARCINI .		
Inscrieri privind dezmembramintele dreptului de proprietate, drepturi reale de garanție și sarcini		Referințe
NU SUNT		

Teren

Nr cadastral	Suprafața (mp)*	Observații / Referințe
30390	1.682	

* Suprafața este determinată în planul de proiecție Stereo 70.



Date referitoare la teren

Crt	Categorie folosință	Intravilan	Suprafața (mp)	Tarla	Parcelă	Nr. topo	Observații / Referințe
1	curți constructii	DA	1.682	46	235	-	

Date referitoare la construcții

Crt	Număr	Destinație construcție	Supraf. (mp)	Situație juridică	Observații / Referințe
A1.1	30390-C1	constructii anexa	122	Cu acte	Nr. niveluri:1; S. construita la sol:122 mp; S. construita desfasurata:122 mp; C1 - ANEXA GOSPODARESCA - in suprafata de 122 mp

Lungime Segmente

1) Valorile lungimilor segmentelor sunt obținute din proiecție în plan.

Punct început	X / Y	Punct sfârșit	X / Y	Lungime segment (** (m)
1	573.781,019 374.619,373	2	573.742,854 374.655,849	52.793
3	573.720,36 374.608,361	4	573.719,922 374.607,477	0.987
5	573.728,319 374.603,144	6	573.728,949 374.604,145	1.183

Punct început	X / Y	Punct sfârșit	X / Y	Lungime segment (** (m)
2	573.742,854 374.655,849	3	573.720,36 374.608,361	52.546
4	573.719,922 374.607,477	5	573.728,319 374.603,144	9.449
6	573.728,949 374.604,145	7	573.737,403 374.599,485	9.653

Punct început	X / Y	Punct sfârșit	X / Y	Lungime segment (** (m)
7	573.737,403 374.599,485	8	573.739,395 374.597,398	2.885
9	573.737,959 374.593,516	10	573.739,706 374.592,189	2.194
11	573.744,673 374.590,144	12	573.747,42 374.589,755	2.774
13	573.750,232 374.592,19	14	573.751,411 374.596,229	4.208
15	573.751,067 374.600,035	16	573.748,87 374.603,006	3.695
17	573.743,988 374.605,26	18	573.746,62 374.610,826	6.157
19	573.754,203 374.612,122	20	573.768,517 374.618,217	15.558
21	573.773,069 374.617,453	1	573.781,019 374.619,373	8.179

Punct început	X / Y	Punct sfârșit	X / Y	Lungime segment (** (m)
8	573.739,395 374.597,398	9	573.737,959 374.593,516	4.139
10	573.739,706 374.592,189	11	573.744,673 374.590,144	5.372
12	573.747,42 374.589,755	13	573.750,232 374.592,19	3.72
14	573.751,411 374.596,229	15	573.751,067 374.600,035	3.822
16	573.748,87 374.603,006	17	573.743,988 374.605,26	5.377
18	573.746,62 374.610,826	19	573.754,203 374.612,122	7.693
20	573.768,517 374.618,217	21	573.773,069 374.617,453	4.616

** Lungimile segmentelor sunt determinate în planul de proiecție Stereo 70 și sunt rotunjite la 1 milimetru.

*** Distanța dintre puncte este formată din segmente cumulate ce sunt mai mici decât valoarea 1 milimetru.

**DATE DESPRE IMOBILUL NR. 8194**
Oficiul de Cadastru și Publicitate Imobiliară PRAHOVA
Biroul de Cadastru și Publicitate Imobiliară Ploiești
A. Partea I. Descrierea imobilului

TEREN Intravilan

Nr. CF vechi:5032

Nr. cadastral vechi:11459

Adresa: Loc. Zahanaua, Str Salciei, Nr. 5, Jud. Prahova

Nr. Crt	Nr cadastral Nr. topografic	Suprafața* (mp)	Observații / Referințe
A1	21980	Din acte: 553 Masurata: 541	Sector cadastral:60 Teren imprejmuit;

Construcții

Crt	Nr cadastral Nr. topografic	Adresa	Observații / Referințe
A1.1	21980-C1	Loc. Zahanaua, Str Salciei, Nr. 5, Jud. Prahova	Nr. niveluri:2; S. construita la sol:162 mp; S. construita desfasurata:324 mp; Constructia C1 nu detine certificat de performanta energetica a cladirii si nu este dotata cu lift.

B. Partea II. Proprietari și acte

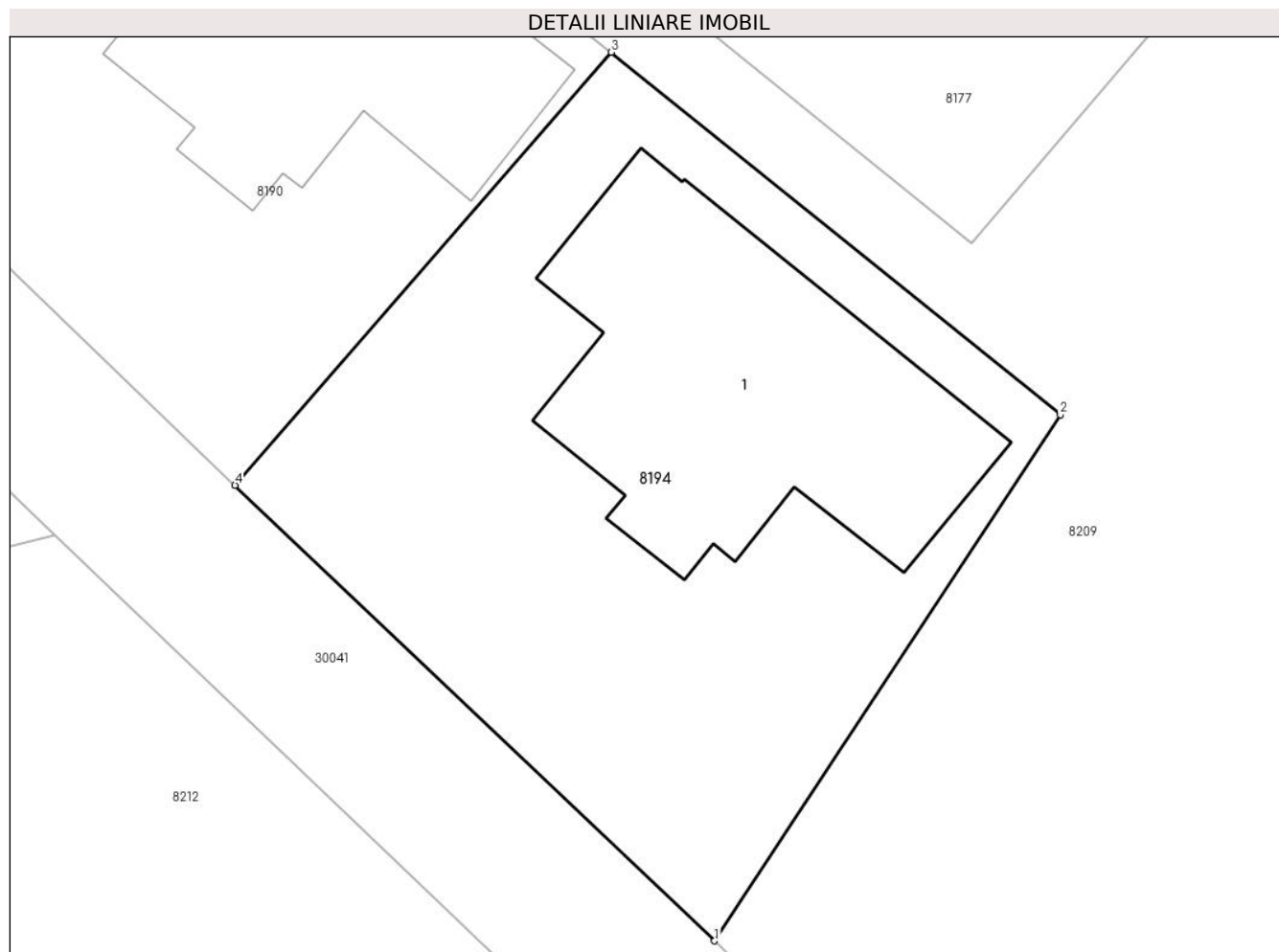
Inscrieri privitoare la dreptul de proprietate și alte drepturi reale	Referințe
46090 / 03/07/2008	
Act Notarial nr. 2175, din 30/06/2008 emis de NP PUSCASU I.;	
B0	Se infiintează cartea funciara nr. 5032 a unitatii administrativ teritoriale Târgșoru Vechi , care cuprinde imobilul cu numarul cadastral 11459 descris la P/A+1, rezultat din dezmembrarea imobilului cu numarul cadastral 11314 din cartea funciara nr. 4535 a aceleiasi unitati administrativ teritoriale.
52751 / 15/09/2010	
Act Notarial nr. 3572, din 11/08/2010 emis de NP TUDOSE MARIA;	
B10	se respinge cererea de rectificare limite si modificare suprafata pentru motivele de mai sus
7013 / 10/02/2012	
Act Administrativ nr. 7013, din 10/02/2012 emis de OCPI;	
B11	se respinge cererea de indreptare eroare materiala intrucat numele proprietarei conform contractului de vanzare cumparare aut. sub nr. 2176/30.06.2008 de NP PUSCASU ION este NITU DORINA-ROXANDRA
7674 / 15/02/2012	
Act Notarial nr. 10, din 09/02/2012 emis de NP PUSCASU ION;	
B12	se noteaza Incheierea de rectificare nr.10 din 09.02.2012 NP PUSCASU ION ,in sensul ca numele corect a proprietarilor este NITU CONSTANTIN si NITU DORINA ROXANDA
10601 / 29/02/2012	
Act Administrativ nr. 7674, din 15/02/2012 emis de OCPI PRAHOVA (act administrativ nr. 52751/11-10-2010 emis de OCPI PRAHOVA);	
B13	se respinge cererea de modificare limite de proprietate intrucat documentatia cadastrala nu a fost avizata
22818 / 25/04/2012	
Act Administrativ nr. 10601, din 29/02/2012 emis de OCPI;	
B14	se noteaza modificarea limitei de proprietate a imobilului conform documentatiei tehnice avizate
32029 / 06/06/2012	
Act Administrativ nr. 6231, din 14/10/2008 emis de MINISTRUL AGRICULTURII SI DEZVOLTARII RURALE (act administrativ nr. 8081/05-11-2008 emis de DIRECTIA PENTRU AGRICULTURA SI DEZVOLTARE RURALA; act administrativ nr. 808/07-02-2012 emis de PRIMARIA COMUNEI TG VECHI; act administrativ nr. 168/05-12-2008 emis de PRIMARIA COMUNEI TG VECHI; act administrativ nr. 14/14-04-2011 emis de PRIMARIA COMUNEI TG VECHI);	
B16	se noteaza schimbarea categoriei de folosinta din teren arabil in teren curti constructii
104980 / 15/07/2024	
Act Notarial nr. 43, din 12/07/2024 emis de NP Tudose Ioana Adriana;	

Inscrieri privitoare la dreptul de proprietate și alte drepturi reale		Referințe
B18	Intabulare, drept de PROPRIETATE, dobândit prin Succesiune, cota actuala 3/8, cota initiala 3/8 1) PETCU OANA-ADELINA	A1
B20	Intabulare, drept de PROPRIETATE, dobândit prin Succesiune, cota actuala 3/8, cota initiala 3/8 1) PETCU OANA-ADELINA	A1.1
140098 / 17/09/2024		
Act Administrativ nr. 104980, din 15/07/2024 emis de OCPI PRAHOVA;		
B21	se îndreaptă eroarea materială strecurată în cuprinsul prezentei cărți funciare și în cuprinsul încheierii nr.104980/15.07.2024 în sensul că s-a omis a se radia din cartea funciară defunctul NITU CONSTANTIN de sub B15, conform certificatului de moștenitor autentificat sub nr. 43/12.07.2024	A1.1
144625 / 24/09/2024		
Act Notarial nr. 919, din 23/09/2024 emis de NP Tudose Ioana Adriana;		
B22	Intabulare, drept de PROPRIETATEpartaj, dobândit prin Conventie, cota actuala 5/8, cota initiala 5/8 1) PETCU OANA-ADELINA	A1
B23	Intabulare, drept de PROPRIETATEpartaj, dobândit prin Conventie, cota actuala 5/8, cota initiala 5/8 1) PETCU OANA-ADELINA	A1.1
C. Partea III. SARCINI .		
Inscrieri privind dezmembramentele dreptului de proprietate, drepturi reale de garanție și sarcini		Referințe
NU SUNT		

Teren

Nr cadastral	Suprafața (mp)*	Observații / Referințe
21980	Din acte: 553 Masurata: 541	

* Suprafața este determinată în planul de proiecție Stereo 70.



Date referitoare la teren

Crt	Categorie folosință	Intra vilan	Suprafața (mp)	Tarla	Parcelă	Nr. topo	Observații / Referințe
1	curți constructii	DA	541	45	232/1/1	-	

Date referitoare la construcții

Crt	Număr	Destinație construcție	Supraf. (mp)	Situație juridică	Observații / Referințe
A1.1	21980-C1	construcții de locuințe	162	Cu acte	Nr. niveluri:2; S. construita la sol:162 mp; S. construita desfasurata:324 mp; Constructia C1 nu detine certificat de performanta energetica a cladirii si nu este dotata cu lift.

Lungime Segmente

1) Valorile lungimilor segmentelor sunt obținute din proiecție în plan.

Punct început	X / Y	Punct sfârșit	X / Y	Lungime segment (** (m)
1	573.806,237 374.603,868	2	573.819,452 374.623,99	24.073
2	573.819,452 374.623,99	3	573.802,289 374.637,849	22.06

Punct început	X / Y	Punct sfârșit	X / Y	Lungime segment (** (m)
3	573.802,289 374.637,849	4	573.787,908 374.621,29	21.932
4	573.787,908 374.621,29	1	573.806,237 374.603,868	25.288

** Lungimile segmentelor sunt determinate în planul de proiecție Stereo 70 și sunt rotunjite la 1 milimetru.

*** Distanța dintre puncte este formată din segmente cumulate ce sunt mai mici decât valoarea 1 milimetru.

**DATE DESPRE IMOBILUL NR. 8195**

Oficiul de Cadastru și Publicitate Imobiliară PRAHOVA
Biroul de Cadastru și Publicitate Imobiliară Ploiești

A. Partea I. Descrierea imobilului

TEREN Extravilan

Adresa: Jud. Prahova

Nr. Crt	Nr cadastral Nr. topografic	Suprafața* (mp)	Observații / Referințe
A1		4.000	Sector cadastral:49 Teren neimprejmut;

B. Partea II. Proprietari și acte

Inscrieri privitoare la dreptul de proprietate și alte drepturi reale		Referințe
/		
Act Administrativ nr. 38822, din 20/04/1995 emis de CJSDPAT PRHOVA;		
B1	Intabulare, drept de PROPRIETATE, dobandit prin Reconstituire, cota actuala 1/1, cota initiala 1/1 1) COSTACHE P IOANA 2) BARBU P NICOLAE 3) BARBU P PAULICĂ	A1

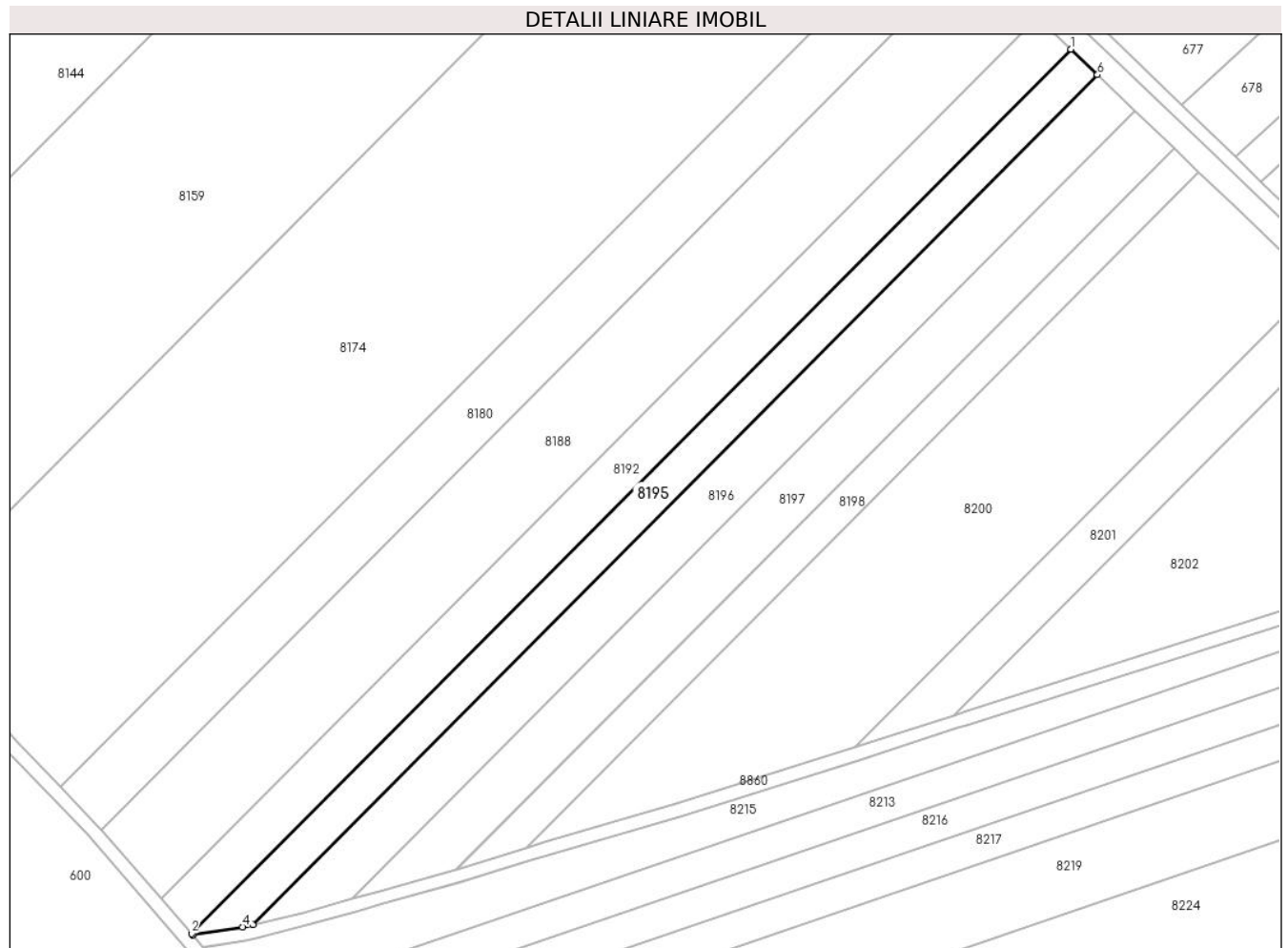
C. Partea III. SARCINI .

Inscrieri privind dezmembramintele dreptului de proprietate, drepturi reale de garanție și sarcini	Referințe
NU SUNT	

Teren

Nr cadastral	Suprafața (mp)*	Observații / Referințe
	4.000	

* Suprafața este determinată în planul de proiecție Stereo 70.



Date referitoare la teren

Crt	Categorie folosință	Intra vilan	Suprafața (mp)	Tarla	Parcelă	Nr. topo	Observații / Referințe
1	arabil	NU	4.000	60	357/44	-	

Lungime Segmente

1) Valorile lungimilor segmentelor sunt obținute din proiecție în plan.

Punct început	X / Y	Punct sfârșit	X / Y	Lungime segment (** (m)
1	571.097,724 374.752,953	2	570.836,521 374.490,607	370.206
2	570.836,521 374.490,607	3	570.836,906 374.490,164	0.587
3	570.836,906 374.490,164	4	570.851,659 374.492,541	14.943
4	570.851,659 374.492,541	5	570.854,686 374.493,257	3.111
5	570.854,686 374.493,257	6	571.105,685 374.745,353	355.743

Punct început	X / Y	Punct sfârșit	X / Y	Lungime segment (** (m)
6	571.105,685 374.745,353	1	571.097,724 374.752,953	11.006

** Lungimile segmentelor sunt determinate în planul de proiecție Stereo 70 și sunt rotunjite la 1 milimetru.

*** Distanța dintre puncte este formată din segmente cumulate ce sunt mai mici decât valoarea 1 milimetru.

**DATE DESPRE IMOBILUL NR. 8196**

Oficiul de Cadastru și Publicitate Imobiliară PRAHOVA
Biroul de Cadastru și Publicitate Imobiliară Ploiești

A. Partea I. Descrierea imobilului

TEREN Extravilan

Adresa: Jud. Prahova

Nr. Crt	Nr cadastral Nr. topografic	Suprafața* (mp)	Observații / Referințe
A1		5.325	Sector cadastral:49 Teren neimprejmuit;

B. Partea II. Proprietari și acte

Inscrieri privitoare la dreptul de proprietate și alte drepturi reale	Referințe
/	
Act Administrativ nr. 38807, din 20/04/1995 emis de CJSDPAT PRHOVA;	
B1	A1
Intabulare, drept de PROPRIETATE, dobandit prin Reconstituire, cota actuala 1/1, cota initiala 1/1 1) IANCU NICULAE NICOLAE	

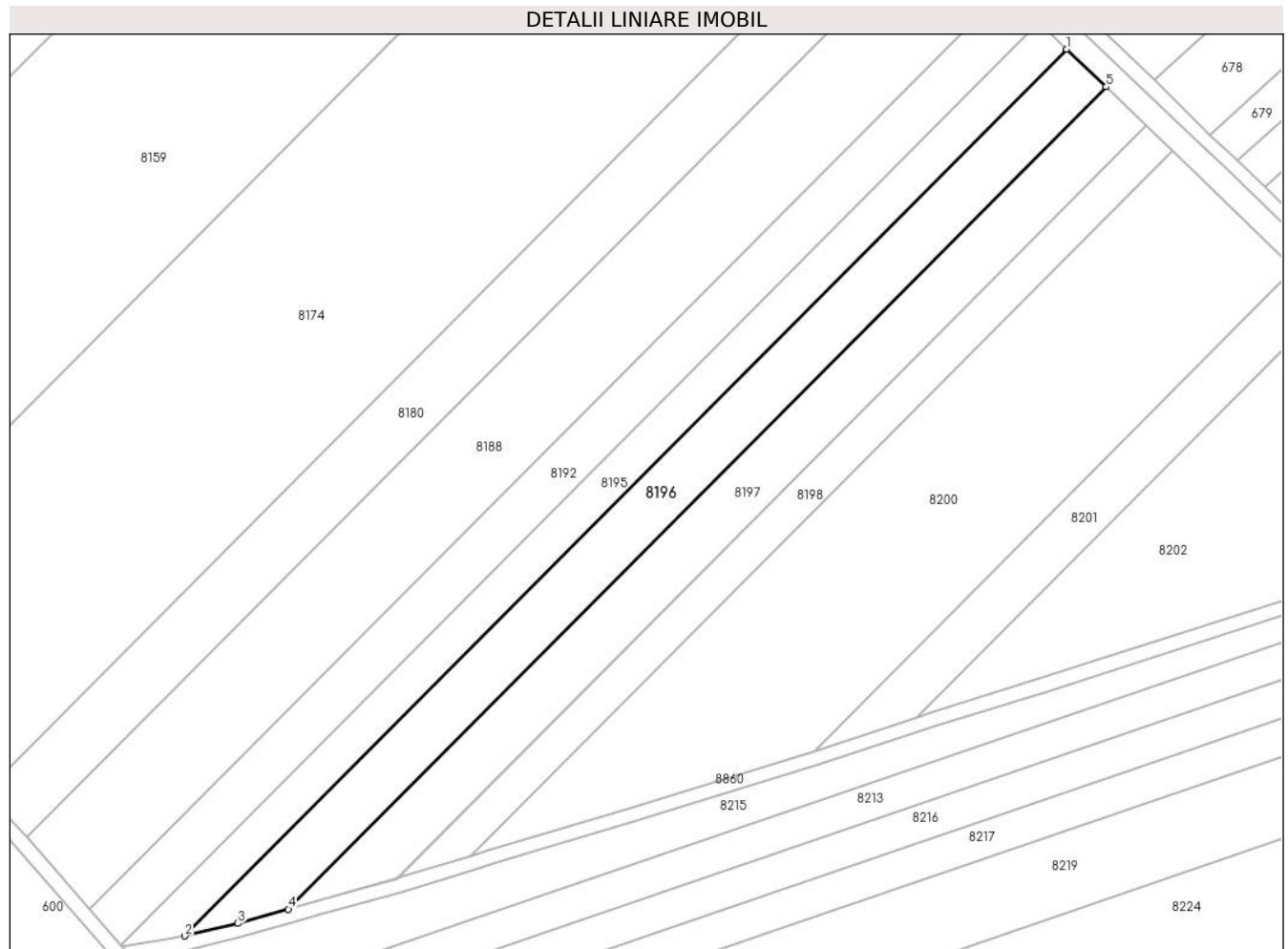
C. Partea III. SARCINI .

Inscrieri privind dezmembramintele dreptului de proprietate, drepturi reale de garanție și sarcini	Referințe
NU SUNT	

Teren

Nr cadastral	Suprafața (mp)*	Observații / Referințe
	5.325	

* Suprafața este determinată în planul de proiecție Stereo 70.



Date referitoare la teren

Crt	Categorie folosință	Intravilan	Suprafața (mp)	Tarla	Parcelă	Nr. topo	Observații / Referințe
1	arabil	NU	5.325	60	357/43	-	

Lungime Segmente

1) Valorile lungimilor segmentelor sunt obținute din proiecție în plan.

Punct început	X / Y	Punct sfârșit	X / Y	Lungime segment (** (m)
1	571.105,685 374.745,353	2	570.854,686 374.493,257	355.743
2	570.854,686 374.493,257	3	570.869,828 374.496,836	15.559
3	570.869,828 374.496,836	4	570.884,188 374.500,892	14.922
4	570.884,188 374.500,892	5	571.116,913 374.734,634	329.843
5	571.116,913 374.734,634	1	571.105,685 374.745,353	15.523

**** Lungimile segmentelor sunt determinate în planul de proiecție Stereo 70 și sunt rotunjite la 1 milimetru.**

***** Distanța dintre puncte este formată din segmente cumulate ce sunt mai mici decât valoarea 1 milimetru.**

**DATE DESPRE IMOBILUL NR. 8197**

Oficiul de Cadastru și Publicitate Imobiliară PRAHOVA
Biroul de Cadastru și Publicitate Imobiliară Ploiești

A. Partea I. Descrierea imobilului

TEREN Extravilan

Adresa: Jud. Prahova

Nr. Crt	Nr cadastral Nr. topografic	Suprafața* (mp)	Observații / Referințe
A1		5.000	Sector cadastral:49 Teren neimprejmuit;

B. Partea II. Proprietari și acte

Inscrieri privitoare la dreptul de proprietate și alte drepturi reale		Referințe
/		
Act Administrativ nr. 38881, din 17/07/1995 emis de CJSDPAT PRHOVA;		
B1	Intabulare, drept de PROPRIETATE, dobandit prin Reconstituire, cota actuala 1/1, cota initiala 1/1	A1
	1) CHIRIȚĂ CONSTANTIN 2) ȘTEFAN ELENA 3) PĂUN PUIU 4) IVAN MARIA 5) PĂUN CONSTANTIN 6) PĂUN ION 7) PĂUN MARIN 8) PĂUN VASILE	

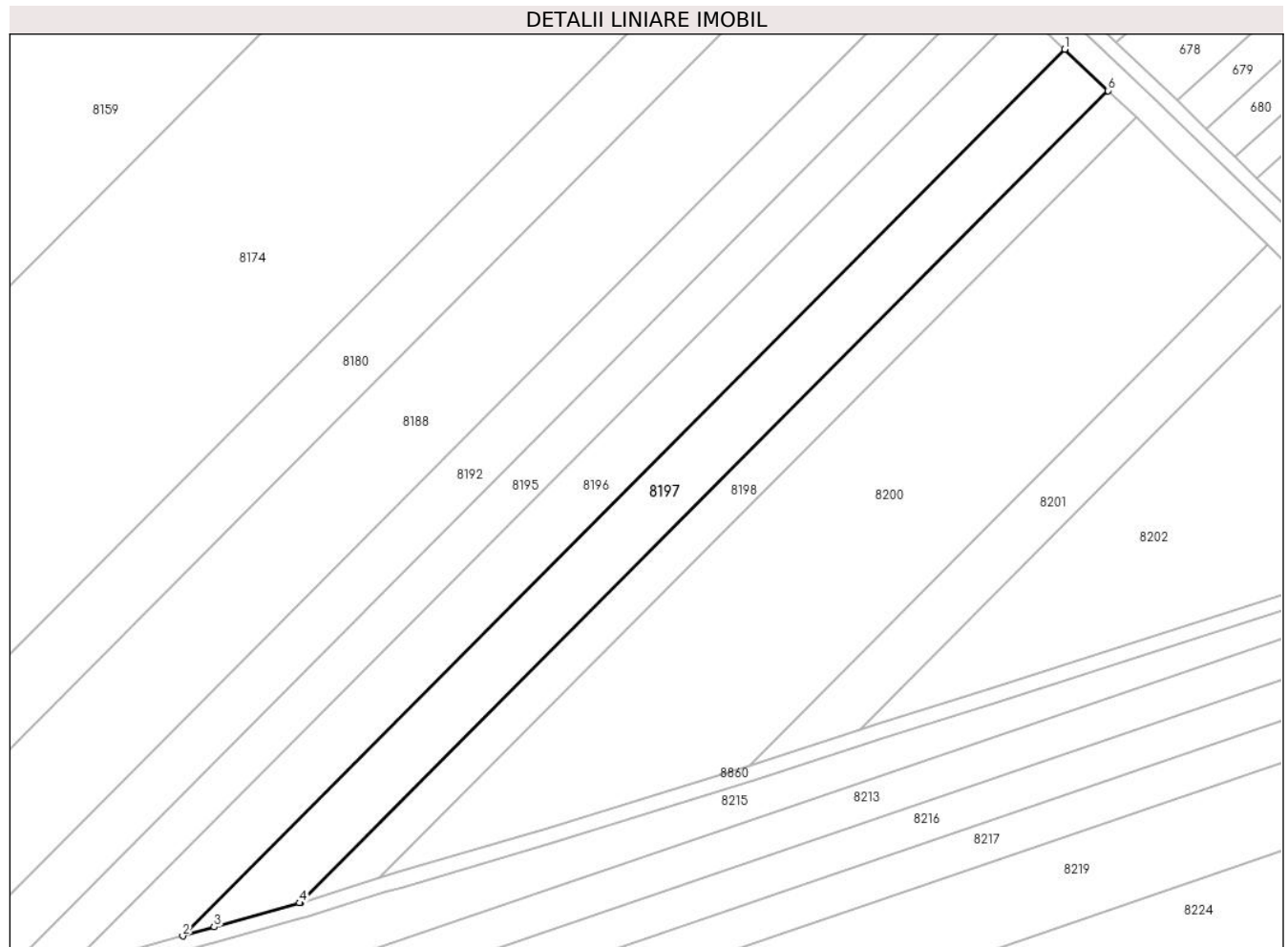
C. Partea III. SARCINI .

Inscrieri privind dezmembramintele dreptului de proprietate, drepturi reale de garanție și sarcini	Referințe
NU SUNT	

Teren

Nr cadastral	Suprafața (mp)*	Observații / Referințe
	5.000	

* Suprafața este determinată în planul de proiecție Stereo 70.



Date referitoare la teren

Crt	Categorie folosință	Intra vilan	Suprafața (mp)	Tarla	Parcelă	Nr. topo	Observații / Referințe
1	arabil	NU	5.000	60	357/42	-	

Lungime Segmente

1) Valorile lungimilor segmentelor sunt obținute din proiecție în plan.

Punct început	X / Y	Punct sfârșit	X / Y	Lungime segment (** (m)
1	571.116,913 374.734,634	2	570.884,188 374.500,892	329.843
2	570.884,188 374.500,892	3	570.892,483 374.503,235	8.62
3	570.892,483 374.503,235	4	570.915,028 374.509,593	23.424
4	570.915,028 374.509,593	5	570.915,252 374.509,662	0.234
5	570.915,252 374.509,662	6	571.128,362 374.723,704	302.043

Punct început	X / Y	Punct sfârșit	X / Y	Lungime segment (** (m)
6	571.128,362 374.723,704	1	571.116,913 374.734,634	15.829

** Lungimile segmentelor sunt determinate în planul de proiecție Stereo 70 și sunt rotunjite la 1 milimetru.

*** Distanța dintre puncte este formată din segmente cumulate ce sunt mai mici decât valoarea 1 milimetru.

**DATE DESPRE IMOBILUL NR. 8198**

Oficiul de Cadastru și Publicitate Imobiliară PRAHOVA
Biroul de Cadastru și Publicitate Imobiliară Ploiești

A. Partea I. Descrierea imobilului

TEREN Extravilan

Adresa: Jud. Prahova

Nr. Crt	Nr cadastral Nr. topografic	Suprafața* (mp)	Observații / Referințe
A1		3.000	Sector cadastral:49 Teren neimprejmut;

B. Partea II. Proprietari și acte

Inscrieri privitoare la dreptul de proprietate și alte drepturi reale		Referințe
/		
Act Notarial nr. 177, din 05/11/2007 emis de NP ONUȚU CASIOARA ;		
B1	Intabulare, drept de PROPRIETATE, cu titlu de moștenire, dobandit prin Succesiune, cota actuala 1/5, cota initiala 1/5 1) LICUȚĂ GHEORGHE	A1
B2	Intabulare, drept de PROPRIETATE, cu titlu de moștenire, dobandit prin Succesiune, cota actuala 1/5, cota initiala 1/5 1) MILITARU ELENA	A1
B3	Intabulare, drept de PROPRIETATE, cu titlu de moștenire, dobandit prin Succesiune, cota actuala 1/5, cota initiala 1/5 1) LICUȚĂ VASILE	A1
B4	Intabulare, drept de PROPRIETATE, cu titlu de moștenire, dobandit prin Succesiune, cota actuala 1/5, cota initiala 1/5 1) LICUȚĂ CONSTANTIN	A1
B5	Intabulare, drept de PROPRIETATE, cu titlu de moștenire, dobandit prin Succesiune, cota actuala 1/5, cota initiala 1/5 1) LICUȚĂ MARIN	A1

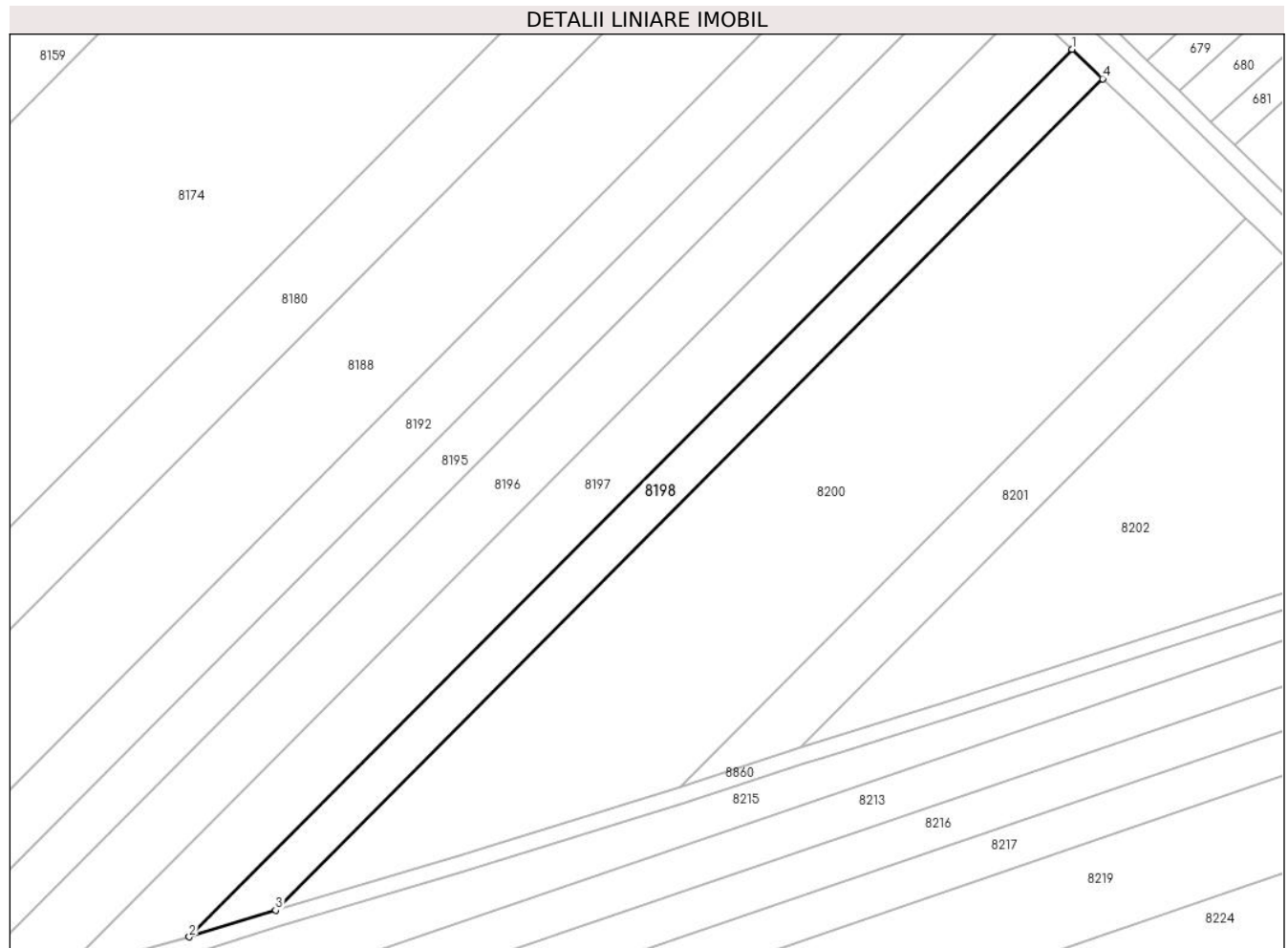
C. Partea III. SARCINI .

Inscrieri privind dezmembramintele dreptului de proprietate, drepturi reale de garanție și sarcini	Referințe
NU SUNT	

Teren

Nr cadastral	Suprafața (mp)*	Observații / Referințe
	3.000	

* Suprafața este determinată în planul de proiecție Stereo 70.



Date referitoare la teren

Crt	Categorie folosință	Intra vilan	Suprafața (mp)	Tarla	Parcelă	Nr. topo	Observații / Referințe
1	arabil	NU	3.000	60	357/41	-	

Lungime Segmente

1) Valorile lungimilor segmentelor sunt obținute din proiecție în plan.

Punct început	X / Y	Punct sfârșit	X / Y	Lungime segment (** (m)
1	571.128,362 374.723,704	2	570.915,252 374.509,662	302.043
2	570.915,252 374.509,662	3	570.936,13 374.516,095	21.847
3	570.936,13 374.516,095	4	571.135,782 374.716,62	282.969
4	571.135,782 374.716,62	1	571.128,362 374.723,704	10.259

** Lungimile segmentelor sunt determinate în planul de proiecție Stereo 70 și sunt rotunjite la 1 milimetru.

***** Distanţa dintre puncte este formată din segmente cumulate ce sunt mai mici decât valoarea 1 milimetru.**

**DATE DESPRE IMOBILUL NR. 8199**

Oficiul de Cadastru și Publicitate Imobiliară PRAHOVA
Biroul de Cadastru și Publicitate Imobiliară Ploiești

A. Partea I. Descrierea imobilului

TEREN Extravilan

Adresa: Jud. Prahova

Nr. Crt	Nr cadastral Nr. topografic	Suprafața* (mp)	Observații / Referințe
A1		3.400	Sector cadastral:60 Teren neimprejmuit;

B. Partea II. Proprietari și acte

Inscrieri privitoare la dreptul de proprietate și alte drepturi reale		Referințe
/		
Act Administrativ nr. 208666, din 07/09/2011 emis de CJSDPAT PRAHOVA;		
B1	Intabulare, drept de PROPRIETATE, dobandit prin Reconstituire, cota actuala 1/1, cota initiala 1/1 1) POPA ELENA	A1

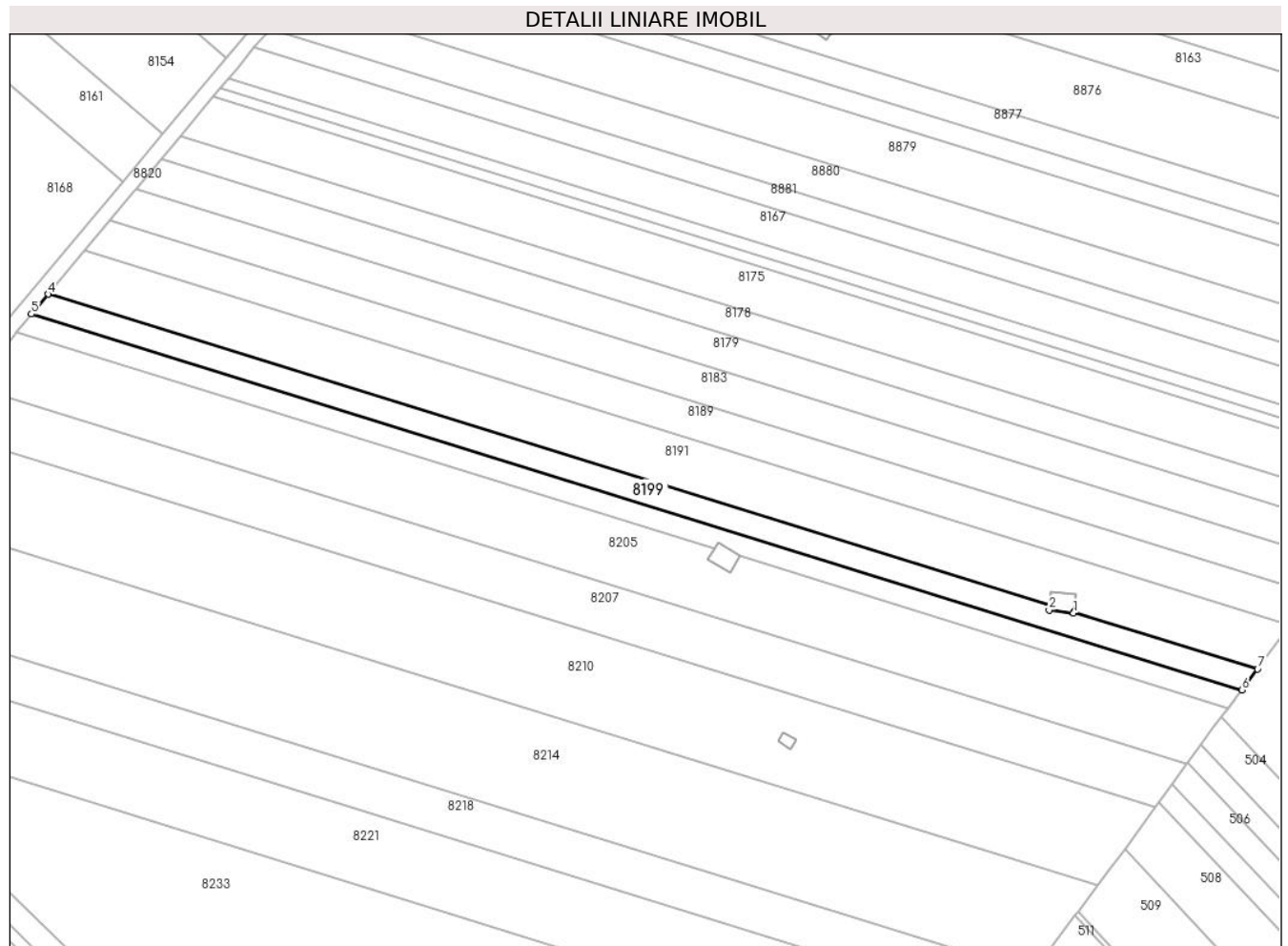
C. Partea III. SARCINI .

Inscrieri privind dezmembramintele dreptului de proprietate, drepturi reale de garanție și sarcini	Referințe
NU SUNT	

Teren

Nr cadastral	Suprafața (mp)*	Observații / Referințe
	3.400	

* Suprafața este determinată în planul de proiecție Stereo 70.



Date referitoare la teren

Crt	Categorie folosință	Intravilan	Suprafața (mp)	Tarla	Parcelă	Nr. topo	Observații / Referințe
1	arabil	NU	3.400	45	232/92	-	

Lungime Segmente

1) Valorile lungimilor segmentelor sunt obținute din proiecție în plan.

Punct început	X / Y	Punct sfârșit	X / Y	Lungime segment (** (m)
1	574.390,49 374.482,51	2	574.382,33 374.483,49	8.219
2	574.382,33 374.483,49	3	574.382,537 374.485,317	1.839
3	574.382,537 374.485,317	4	574.048,299 374.588,701	349.862
4	574.048,299 374.588,701	5	574.042,779 374.582,116	8.593
5	574.042,779 374.582,116	6	574.446,644 374.456,889	422.834

Punct început	X / Y	Punct sfârșit	X / Y	Lungime segment (** (m)
6	574.446,644 374.456,889	7	574.451,871 374.463,819	8.68
7	574.451,871 374.463,819	8	574.390,53 374.482,839	64.222
8	574.390,53 374.482,839	1	574.390,49 374.482,51	0.331

** Lungimile segmentelor sunt determinate în planul de proiecție Stereo 70 și sunt rotunjite la 1 milimetru.

*** Distanța dintre puncte este formată din segmente cumulate ce sunt mai mici decât valoarea 1 milimetru.

**DATE DESPRE IMOBILUL NR. 8200**

Oficiul de Cadastru și Publicitate Imobiliară PRAHOVA
Biroul de Cadastru și Publicitate Imobiliară Ploiești

A. Partea I. Descrierea imobilului

TEREN Extravilan

Adresa: Jud. Prahova

Nr. Crt	Nr cadastral Nr. topografic	Suprafața* (mp)	Observații / Referințe
A1		11.500	Sector cadastral:49 Teren neimprejmuit;

B. Partea II. Proprietari și acte

Inscrieri privitoare la dreptul de proprietate și alte drepturi reale	Referințe
/	
Act Administrativ nr. 38895, din 17/07/1995 emis de CJSDPAT PRHOVA;	
B1	A1
Intabulare, drept de PROPRIETATE, dobandit prin Reconstituire, cota actuala 1/1, cota initiala 1/1	
1) MILITARU DUMITRU VASILE	

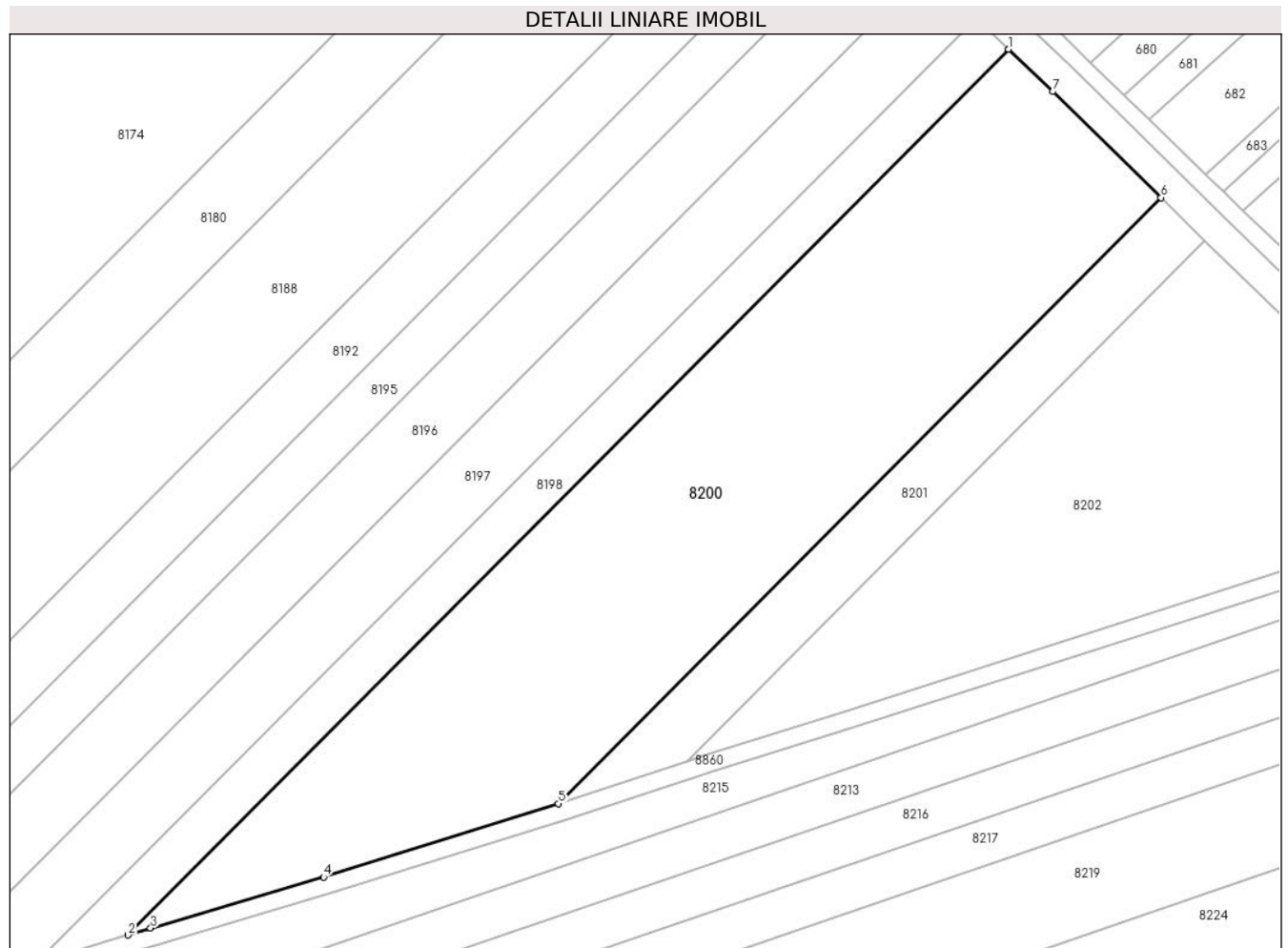
C. Partea III. SARCINI .

Inscrieri privind dezmembramintele dreptului de proprietate, drepturi reale de garanție și sarcini	Referințe
NU SUNT	

Teren

Nr cadastral	Suprafața (mp)*	Observații / Referințe
	11.500	

* Suprafața este determinată în planul de proiecție Stereo 70.



Date referitoare la teren

Crt	Categorie folosință	Intra vilan	Suprafața (mp)	Tarla	Parcelă	Nr. topo	Observații / Referințe
1	arabil	NU	11.500	60	357/40	-	

Lungime Segmente

1) Valorile lungimilor segmentelor sunt obținute din proiecție în plan.

Punct început	X / Y	Punct sfârșit	X / Y	Lungime segment (** (m)
1	571.135,782 374.716,62	2	570.936,13 374.516,095	282.969
2	570.936,13 374.516,095	3	570.941,248 374.517,672	5.355
3	570.941,248 374.517,672	4	570.980,47 374.529,213	40.885
4	570.980,47 374.529,213	5	571.033,717 374.545,831	55.78
5	571.033,717 374.545,831	6	571.170,308 374.683,019	193.591

Punct început	X / Y	Punct sfârșit	X / Y	Lungime segment (** (m)
6	571.170,308 374.683,019	7	571.145,816 374.707,04	34.305
7	571.145,816 374.707,04	1	571.135,782 374.716,62	13.873

** Lungimile segmentelor sunt determinate în planul de proiecție Stereo 70 și sunt rotunjite la 1 milimetru.

*** Distanța dintre puncte este formată din segmente cumulate ce sunt mai mici decât valoarea 1 milimetru.

**DATE DESPRE IMOBILUL NR. 8201**

Oficiul de Cadastru și Publicitate Imobiliară PRAHOVA
Biroul de Cadastru și Publicitate Imobiliară Ploiești

A. Partea I. Descrierea imobilului

TEREN Extravilan

Adresa: Jud. Prahova

Nr. Crt	Nr cadastral Nr. topografic	Suprafața* (mp)	Observații / Referințe
A1		2.500	Sector cadastral:49 Teren neimprejmuit;

B. Partea II. Proprietari și acte

Inscrieri privitoare la dreptul de proprietate și alte drepturi reale		Referințe
/		
Act Administrativ nr. 73349, din 31/03/1998 emis de CJSDPAT PRHOVA;		
B1	Intabulare, drept de PROPRIETATE, dobandit prin Reconstituire, cota actuala 1/1, cota initiala 1/1	A1
	1) IONIȚĂ SAFTA 2) NIȚA NICULINA 3) DOBRE CONSTANTIN 4) OIAE VICTORIA	

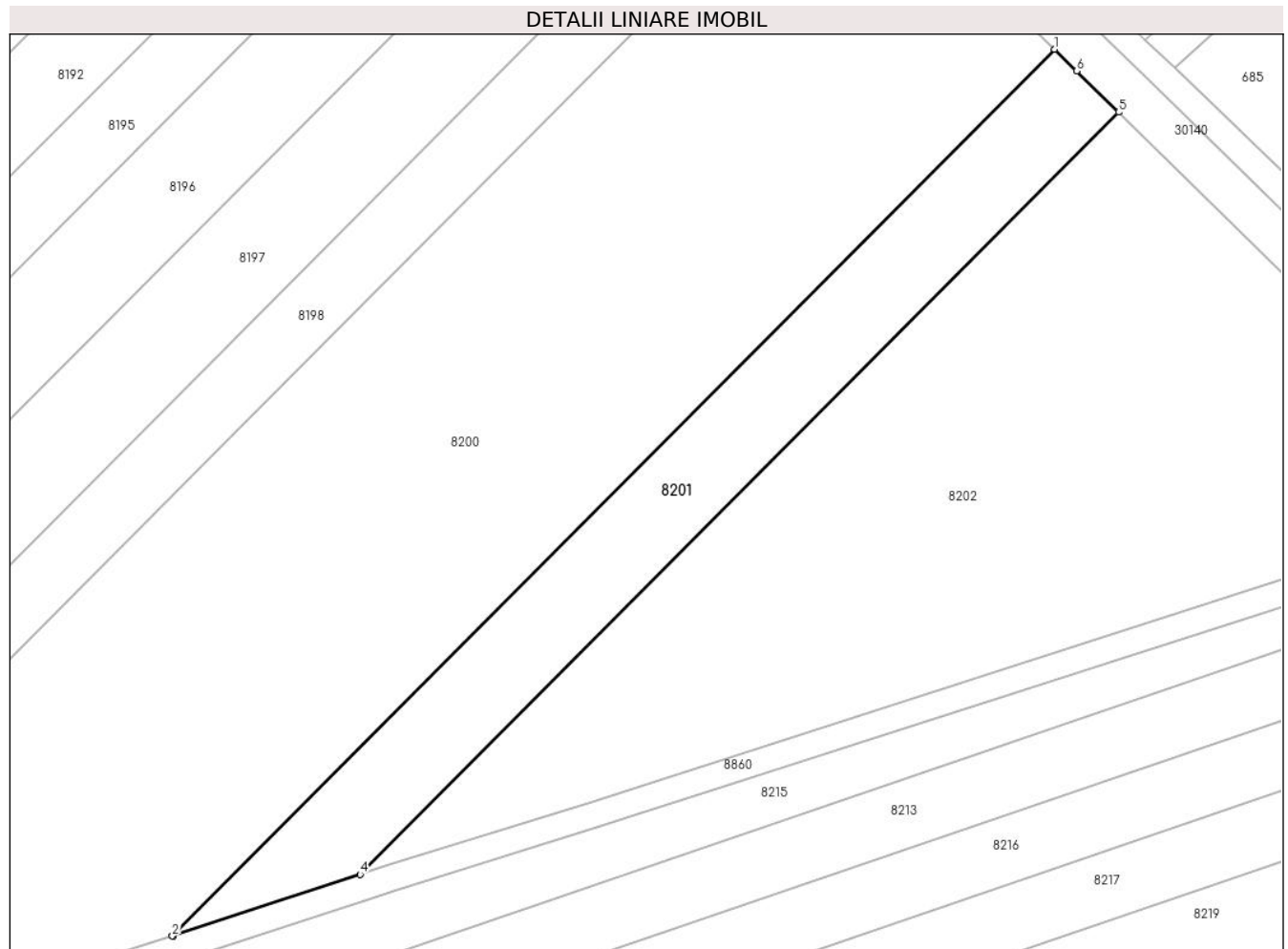
C. Partea III. SARCINI .

Inscrieri privind dezmembramintele dreptului de proprietate, drepturi reale de garanție și sarcini	Referințe
NU SUNT	

Teren

Nr cadastral	Suprafața (mp)*	Observații / Referințe
	2.500	

* Suprafața este determinată în planul de proiecție Stereo 70.



Date referitoare la teren

Crt	Categorie folosință	Intra vilan	Suprafața (mp)	Tarla	Parcelă	Nr. topo	Observații / Referințe
1	arabil	NU	2.500	60	357/39	-	

Lungime Segmente

1) Valorile lungimilor segmentelor sunt obținute din proiecție în plan.

Punct început	X / Y	Punct sfârșit	X / Y	Lungime segment (** (m)
1	571.170,308 374.683,019	2	571.033,717 374.545,831	193.591
2	571.033,717 374.545,831	3	571.033,83 374.545,866	0.118
3	571.033,83 374.545,866	4	571.062,792 374.555,35	30.475
4	571.062,792 374.555,35	5	571.180,228 374.673,3	166.443
5	571.180,228 374.673,3	6	571.173,744 374.679,65	9.076

Punct început	X / Y	Punct sfârșit	X / Y	Lungime segment (** (m)
6	571.173,744 374.679,65	1	571.170,308 374.683,019	4.812

** Lungimile segmentelor sunt determinate în planul de proiecție Stereo 70 și sunt rotunjite la 1 milimetru.

*** Distanța dintre puncte este formată din segmente cumulate ce sunt mai mici decât valoarea 1 milimetru.

**DATE DESPRE IMOBILUL NR. 8202**

Oficiul de Cadastru și Publicitate Imobiliară PRAHOVA
Biroul de Cadastru și Publicitate Imobiliară Ploiești

A. Partea I. Descrierea imobilului

TEREN Extravilan

Adresa: Jud. Prahova, T60, A357/38

Nr. Crt	Nr cadastral Nr. topografic	Suprafața* (mp)	Observații / Referințe
A1	30728	7.200	Sector cadastral:49 Teren neimprejmuit;

B. Partea II. Proprietari și acte

Inscrieri privitoare la dreptul de proprietate și alte drepturi reale		Referințe
135164 / 06/09/2024		
Act Notarial nr. 276, din 31/08/2021 emis de NP SANDU AURELIAN VIOREL (act administrativ nr 69478 din 16.09.1997, emis de COMISIA JUDETEANA PRAHOVA);		
B1	Intabulare, drept de PROPRIETATE, dobandit prin Succesiune, cota actuala 5/8, cota initiala 5/8 1) PĂTRAN NICOLAE	A1
B2	Intabulare, drept de PROPRIETATE, dobandit prin Succesiune, cota actuala 1/8, cota initiala 1/8 1) ROMAN CONSTANȚA	A1
B3	Intabulare, drept de PROPRIETATE, dobandit prin Succesiune, cota actuala 1/8, cota initiala 1/8 1) CĂRNUȚĂ MARIANA	A1
B4	Intabulare, drept de PROPRIETATE, dobandit prin Succesiune, cota actuala 1/8, cota initiala 1/8 1) OPREA VIORICA	A1
Act Normativ nr. 17, din 07/03/2014 emis de Parlamentul României;		
B5	Imobil aflat sub incidenta art. 3 alin.(1) din Legea nr. 17/2014	A1

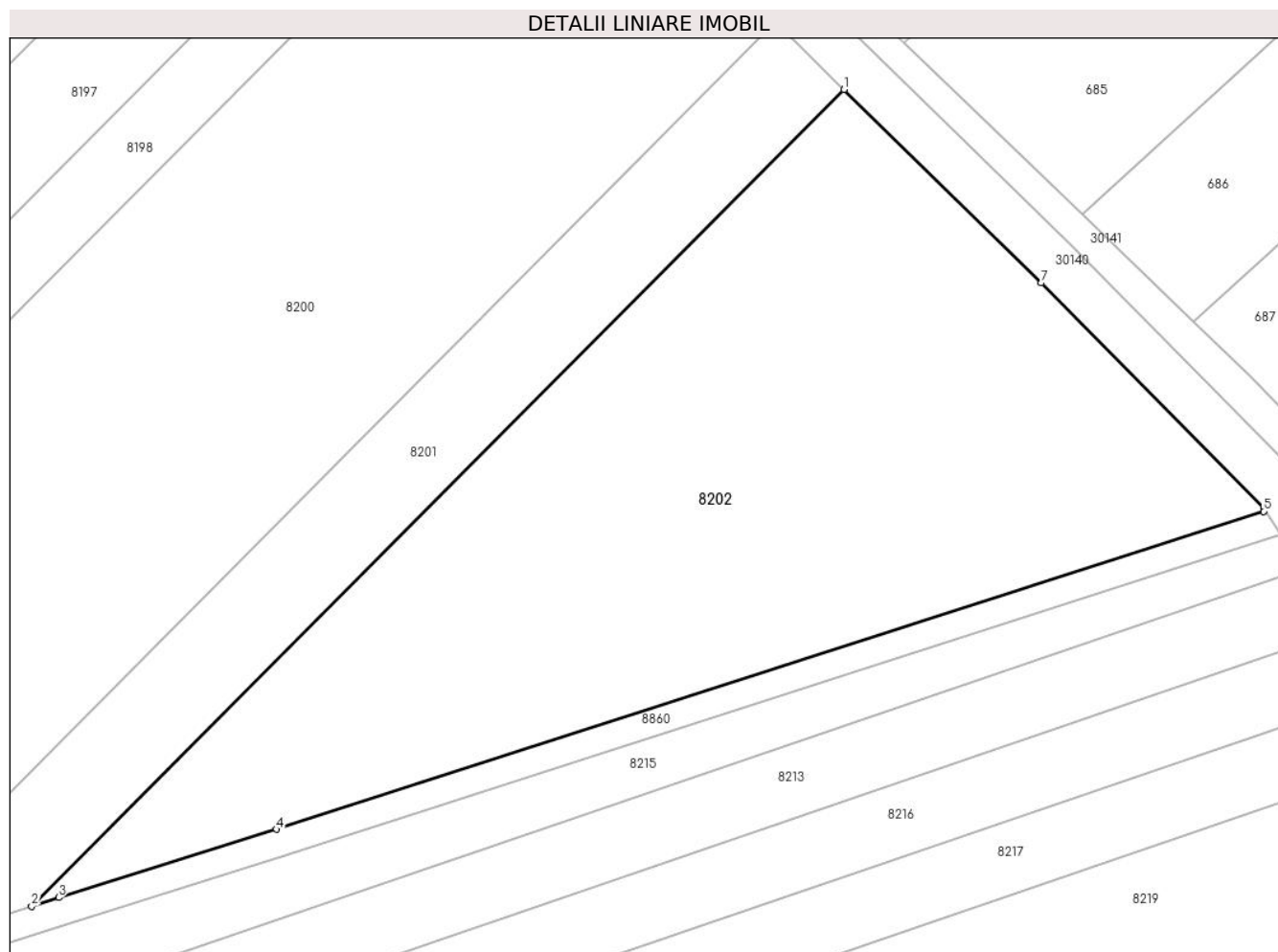
C. Partea III. SARCINI .

Inscrieri privind dezmembramintele dreptului de proprietate, drepturi reale de garanție și sarcini	Referințe
NU SUNT	

Teren

Nr cadastral	Suprafața (mp)*	Observații / Referințe
30728	7.200	

* Suprafața este determinată în planul de proiecție Stereo 70.



Date referitoare la teren

Crt	Categorie folosință	Intravilan	Suprafața (mp)	Tarla	Parcelă	Nr. topo	Observații / Referințe
1	arabil	NU	7.200	60	357/38	-	

Lungime Segmente

1) Valorile lungimilor segmentelor sunt obținute din proiecție în plan.

Punct început	X / Y	Punct sfârșit	X / Y	Lungime segment (** (m)
1	571.180,228 374.673,3	2	571.062,792 374.555,35	166.443
2	571.062,792 374.555,35	3	571.066,716 374.556,635	4.129
3	571.066,716 374.556,635	4	571.098,173 374.566,469	32.958
4	571.098,173 374.566,469	5	571.240,856 374.612,406	149.895
5	571.240,856 374.612,406	6	571.240,877 374.612,901	0.495

Punct început	X / Y	Punct sfârșit	X / Y	Lungime segment (** (m)
6	571.240,877 374.612,901	7	571.208,728 374.645,391	45.707
7	571.208,728 374.645,391	1	571.180,228 374.673,3	39.889

** Lungimile segmentelor sunt determinate în planul de proiecție Stereo 70 și sunt rotunjite la 1 milimetru.

*** Distanța dintre puncte este formată din segmente cumulate ce sunt mai mici decât valoarea 1 milimetru.

**DATE DESPRE IMOBILUL NR. 8203**

Oficiul de Cadastru și Publicitate Imobiliară PRAHOVA
Biroul de Cadastru și Publicitate Imobiliară Ploiești

A. Partea I. Descrierea imobilului

TEREN Extravilan

Adresa: Jud. Prahova

Nr. Crt	Nr cadastral Nr. topografic	Suprafața* (mp)	Observații / Referințe
A1		3.000	Sector cadastral:60 Teren neimprejmuit;

B. Partea II. Proprietari și acte

Inscrieri privitoare la dreptul de proprietate și alte drepturi reale		Referințe
/		
Act Administrativ nr. 44042, din 24/07/2002 emis de CJSDPAT PRAHOVA;		
B1	Intabulare, drept de PROPRIETATE, dobandit prin Reconstituire, cota actuala 1/1, cota initiala 1/1 1) GHEORGHE P ANDREI	A1

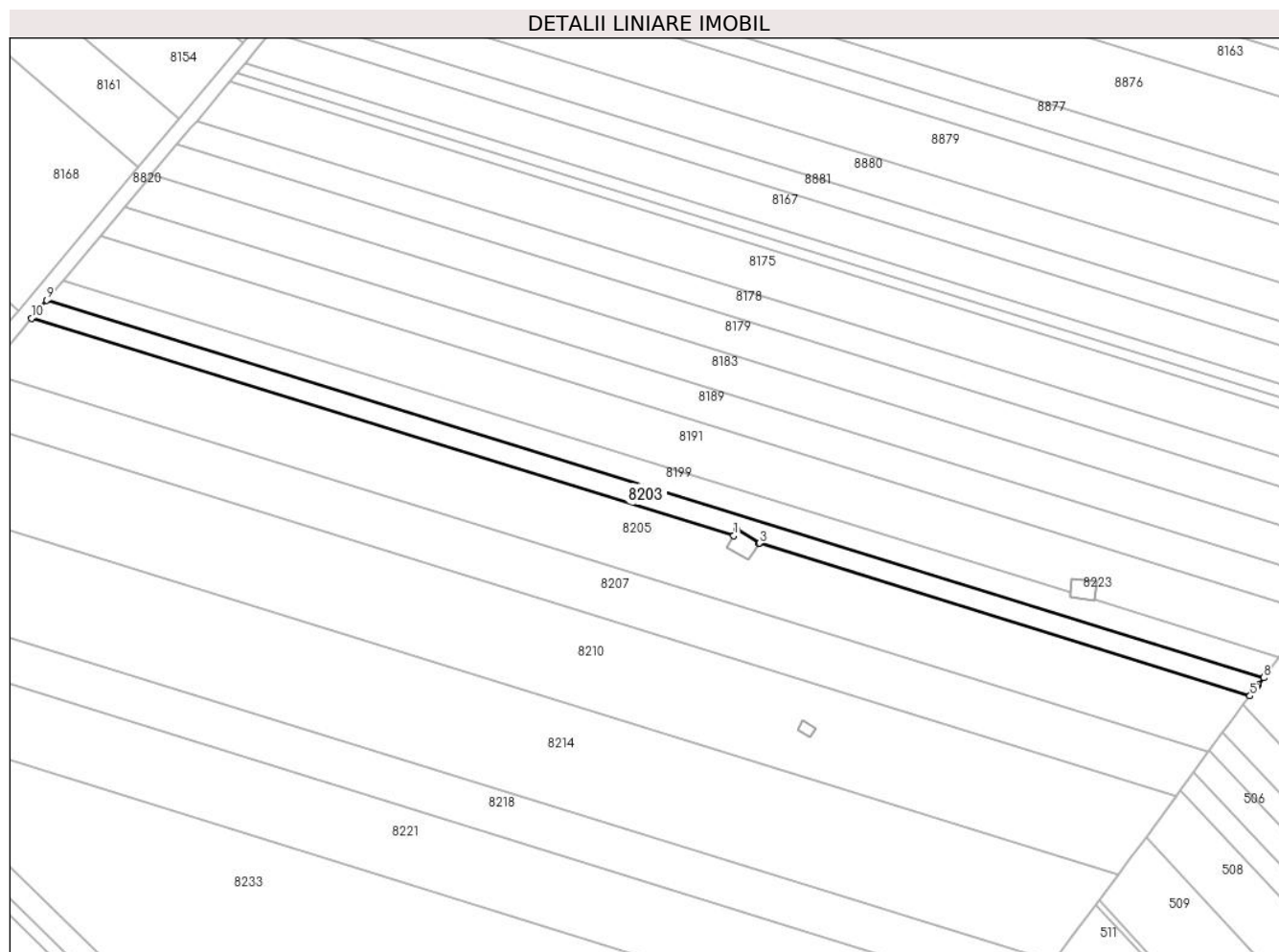
C. Partea III. SARCINI .

Inscrieri privind dezmembramintele dreptului de proprietate, drepturi reale de garanție și sarcini	Referințe
NU SUNT	

Teren

Nr cadastral	Suprafața (mp)*	Observații / Referințe
	3.000	

* Suprafața este determinată în planul de proiecție Stereo 70.



Date referitoare la teren

Crt	Categorie folosință	Intra vilan	Suprafața (mp)	Tarla	Parcelă	Nr. topo	Observații / Referințe
1	arabil	NU	3.000	45	232/93	-	

Lungime Segmente

1) Valorile lungimilor segmentelor sunt obținute din proiecție în plan.

Punct început	X / Y	Punct sfârșit	X / Y	Lungime segment (** (m)
1	574.270,767 374.503,999	2	574.272,006 374.506,048	2.394
2	574.272,006 374.506,048	3	574.279,256 374.501,538	8.538
3	574.279,256 374.501,538	4	574.279,168 374.501,394	0.169
4	574.279,168 374.501,394	5	574.442,106 374.450,872	170.591
5	574.442,106 374.450,872	6	574.444,441 374.453,968	3.878

Punct început	X / Y	Punct sfârșit	X / Y	Lungime segment (** (m)
6	574.444,441 374.453,968	7	574.444,897 374.454,572	0.757
7	574.444,897 374.454,572	8	574.446,644 374.456,889	2.902
8	574.446,644 374.456,889	9	574.042,779 374.582,116	422.834
9	574.042,779 374.582,116	10	574.037,777 374.576,148	7.787
10	574.037,777 374.576,148	1	574.270,767 374.503,999	243.905

** Lungimile segmentelor sunt determinate în planul de proiecție Stereo 70 și sunt rotunjite la 1 milimetru.

*** Distanța dintre puncte este formată din segmente cumulate ce sunt mai mici decât valoarea 1 milimetru.

**DATE DESPRE IMOBILUL NR. 8204**

Oficiul de Cadastru și Publicitate Imobiliară PRAHOVA
Biroul de Cadastru și Publicitate Imobiliară Ploiești

A. Partea I. Descrierea imobilului

TEREN Extravilan

Adresa: Jud. Prahova

Nr. Crt	Nr cadastral Nr. topografic	Suprafața* (mp)	Observații / Referințe
A1		1.234	Sector cadastral:60 Teren neimprejmut;

B. Partea II. Proprietari și acte

Inscrieri privitoare la dreptul de proprietate și alte drepturi reale		Referințe
/		
Act Normativ nr. 7, din 13/03/1996 emis de PARLAMENTUL ROMANIEI;		
B1	Inscrierea posesiei, drept de PROPRIETATE, dobandit prin Lege, cota actuala 1/1, cota initiala 1/1 1) NEIDENTIFICAT NEIDENTIFICAT	A1
Act Normativ nr. 7, din 13/03/1996 emis de PARLAMENTUL ROMANIEI (Art. 13);		
B2	Se noteaza mentiunea de proprietar neidentificat.	A1

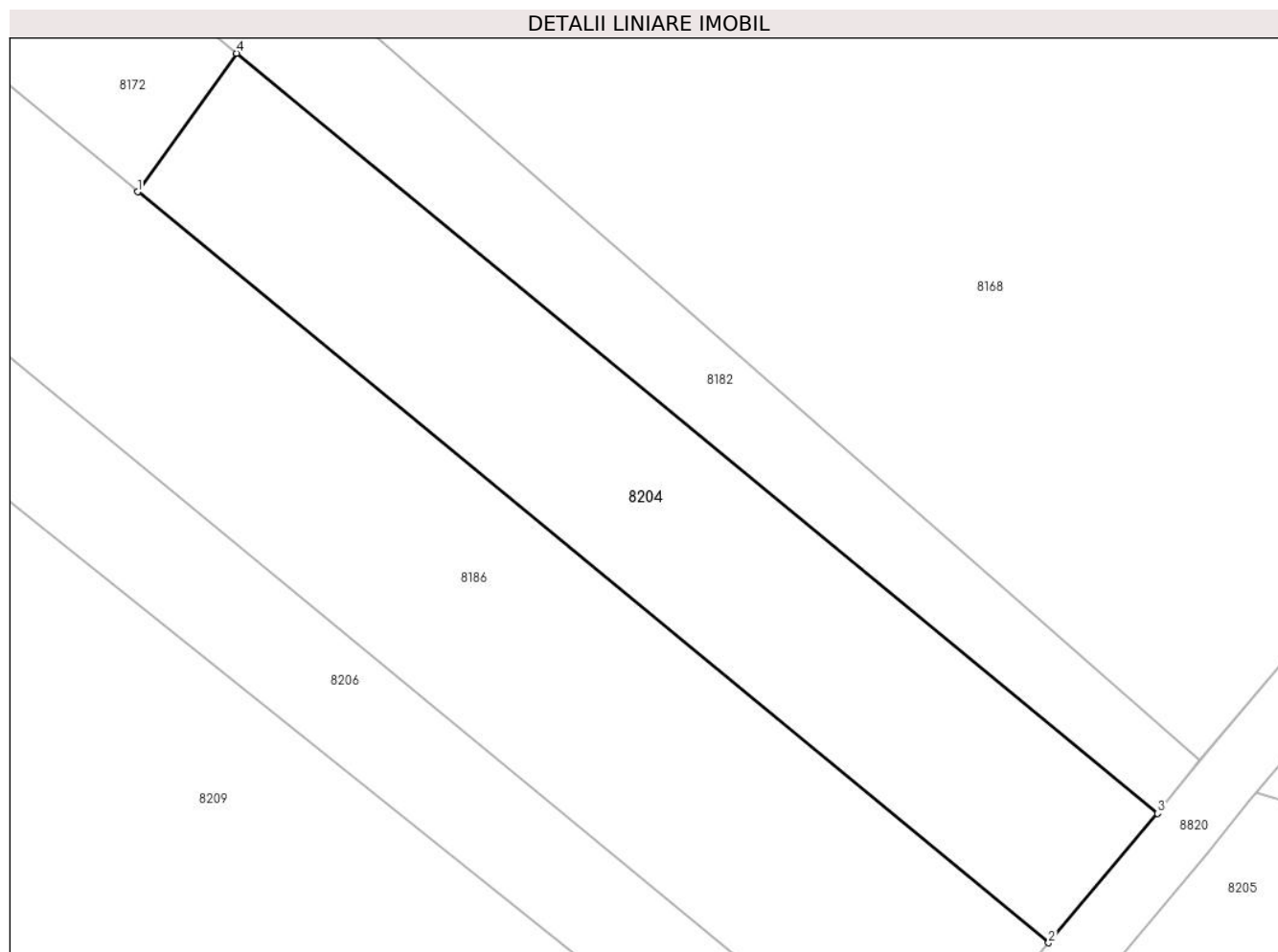
C. Partea III. SARCINI .

Inscrieri privind dezmembramintele dreptului de proprietate, drepturi reale de garanție și sarcini	Referințe
NU SUNT	

Teren

Nr cadastral	Suprafața (mp)*	Observații / Referințe
	1.234	

* Suprafața este determinată în planul de proiecție Stereo 70.



Date referitoare la teren

Crt	Categorie folosință	Intravilan	Suprafața (mp)	Tarla	Parcelă	Nr. topo	Observații / Referințe
1	arabil	NU	1.234	45	232	-	

Lungime Segmente

1) Valorile lungimilor segmentelor sunt obținute din proiecție în plan.

Punct început	X / Y	Punct sfârșit	X / Y	Lungime segment (** (m)
1	573.950,107 374.623,151	2	574.021,477 374.564,353	92.471
2	574.021,477 374.564,353	3	574.030,011 374.574,477	13.241
3	574.030,011 374.574,477	4	573.957,846 374.633,993	93.541
4	573.957,846 374.633,993	1	573.950,107 374.623,151	13.321

** Lungimile segmentelor sunt determinate în planul de proiecție Stereo 70 și sunt rotunjite la 1 milimetru.

***** Distanţa dintre puncte este formată din segmente cumulate ce sunt mai mici decât valoarea 1 milimetru.**

**DATE DESPRE IMOBILUL NR. 8205**

Oficiul de Cadastru și Publicitate Imobiliară PRAHOVA
Biroul de Cadastru și Publicitate Imobiliară Ploiești

A. Partea I. Descrierea imobilului

TEREN Extravilan

Adresa: Jud. Prahova

Nr. Crt	Nr cadastral Nr. topografic	Suprafața* (mp)	Observații / Referințe
A1		9.200	Sector cadastral:60 Teren neimprejmuit;

B. Partea II. Proprietari și acte

Inscrieri privitoare la dreptul de proprietate și alte drepturi reale		Referințe
/		
Act Administrativ nr. 69421, din 21/07/1997 emis de CJSDPAT PRAHOVA;		
B1	Intabulare, drept de PROPRIETATE, dobandit prin Reconstituire, cota actuala 1/1, cota initiala 1/1 1) GHEORGHE P GHEORGHE	A1

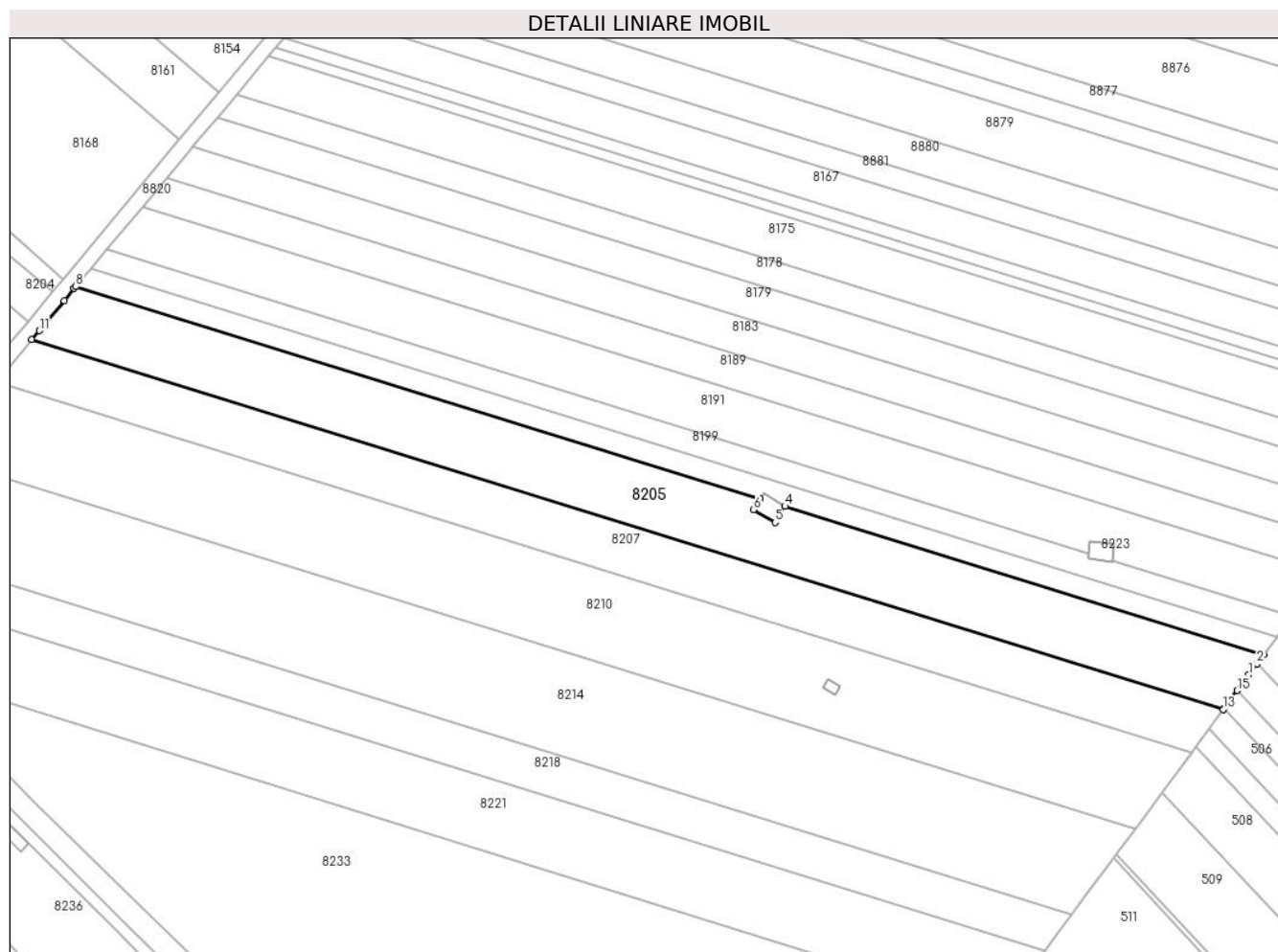
C. Partea III. SARCINI .

Inscrieri privind dezmembramintele dreptului de proprietate, drepturi reale de garanție și sarcini	Referințe
NU SUNT	

Teren

Nr cadastral	Suprafața (mp)*	Observații / Referințe
	9.200	

* Suprafața este determinată în planul de proiecție Stereo 70.



Date referitoare la teren

Crt	Categorie folosință	Intravilan	Suprafața (mp)	Tarla	Parcelă	Nr. topo	Observații / Referințe
1	arabil	NU	9.200	45	232/94	-	

Lungime Segmente

1) Valorile lungimilor segmentelor sunt obținute din proiecție în plan.

Punct început	X / Y	Punct sfârșit	X / Y	Lungime segment (** (m)
1	574.437,009 374.444,113	2	574.439,818 374.447,838	4.665
2	574.439,818 374.447,838	3	574.442,106 374.450,872	3.8
3	574.442,106 374.450,872	4	574.279,168 374.501,394	170.591
4	574.279,168 374.501,394	5	574.275,786 374.495,878	6.47
5	574.275,786 374.495,878	6	574.268,506 374.500,258	8.496

Punct început	X / Y	Punct sfârșit	X / Y	Lungime segment (** (m)
6	574.268,506 374.500,258	7	574.270,767 374.503,999	4.371
7	574.270,767 374.503,999	8	574.037,777 374.576,148	243.905
8	574.037,777 374.576,148	9	574.037,207 374.575,469	0.887
9	574.037,207 374.575,469	10	574.033,875 374.571,304	5.334
10	574.033,875 374.571,304	11	574.025,316 374.561,15	13.28
11	574.025,316 374.561,15	12	574.022,746 374.558,038	4.036
12	574.022,746 374.558,038	13	574.428,323 374.432,28	424.627
13	574.428,323 374.432,28	14	574.428,619 374.432,683	0.5
14	574.428,619 374.432,683	15	574.433,081 374.438,762	7.541
15	574.433,081 374.438,762	16	574.434,934 374.441,286	3.131
16	574.434,934 374.441,286	1	574.437,009 374.444,113	3.507

** Lungimile segmentelor sunt determinate în planul de proiecție Stereo 70 și sunt rotunjite la 1 milimetru.

*** Distanța dintre puncte este formată din segmente cumulate ce sunt mai mici decât valoarea 1 milimetru.

**DATE DESPRE IMOBILUL NR. 8206**

Oficiul de Cadastru și Publicitate Imobiliară PRAHOVA
Biroul de Cadastru și Publicitate Imobiliară Ploiești

A. Partea I. Descrierea imobilului

TEREN Extravilan

Adresa: Jud. Prahova

Nr. Crt	Nr cadastral Nr. topografic	Suprafața* (mp)	Observații / Referințe
A1	25892	Din acte: 952 Masurata: 946	Sector cadastral:60 Teren neimprijmit;

B. Partea II. Proprietari și acte

Inscrieri privitoare la dreptul de proprietate și alte drepturi reale		Referințe
36971 / 30/05/2013		
Act Administrativ nr. 29, din 15/05/2013 emis de PRIMARIA TIRGSORU VECHI;		
B1	Intabulare, drept de PROPRIETATE, dobandit prin Lege, cota actuala 1/1, cota initiala 1/1 1) COMUNA TIRGSORU VECHI , CIF:99999999999999, -DOMENIU PRIVAT	A1
B2	Intabulare, drept de ADMINISTRARE 1) CONSILIUL LOCAL TIRGSORU VECHI , CIF:99999999999999	A1
59490 / 03/09/2013		
Act Notarial nr. 303, din 05/08/2013 emis de PRIMARIA TARGSORUL VECHI;		
B3	Intabulare, drept de CONCESIUNE 1) MERGHISESCU DANIEL-GEORGE	A1
18440 / 24/02/2016		
Act Normativ nr. 17, din 07/03/2014 emis de Parlamentul Romaniei;		
B4	Imobil aflat sub incidenta art.3 alin.(1) din Legea 17/2014, dobandit prin Lege	A1

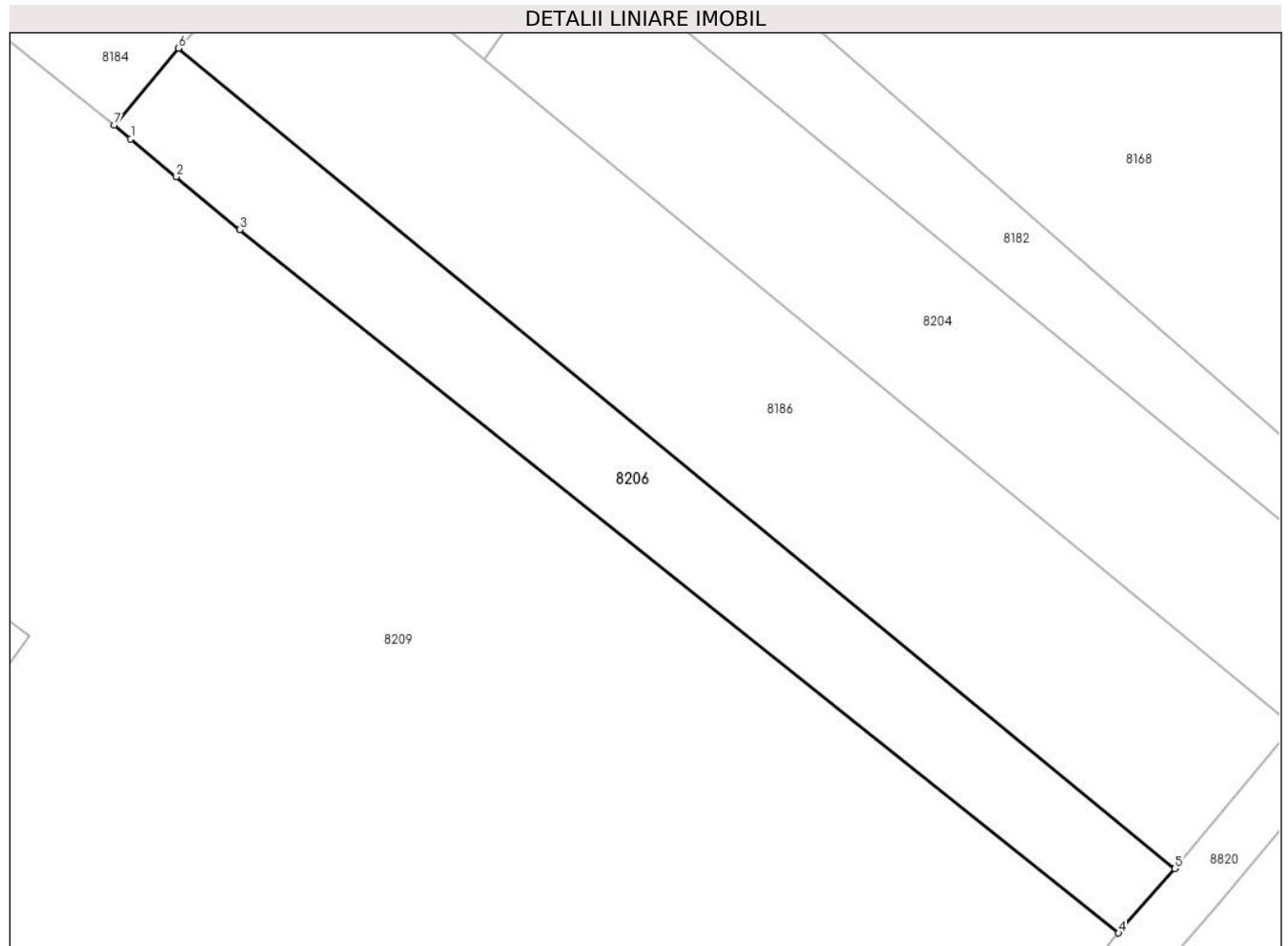
C. Partea III. SARCINI

Inscrieri privind dezmembramintele dreptului de proprietate, drepturi reale de garanție și sarcini		Referințe
59490 / 03/09/2013		
Act Notarial nr. 303, din 05/08/2013 emis de PRIMARIA TARGSORUL VECHI;		
C1	se noteaza redeventa 1) COMUNA TARGSORUL VECHI , CIF:99999999999999	A1

Teren

Nr cadastral	Suprafața (mp)*	Observații / Referințe
25892	Din acte: 952 Masurata: 946	

* Suprafața este determinată în planul de proiecție Stereo 70.



Date referitoare la teren

Crt	Categorie folosință	Intra vilan	Suprafața (mp)	Tarla	Parcelă	Nr. topo	Observații / Referințe
1	arabil	NU	946	45	232/3/3	-	

Lungime Segmente

1) Valorile lungimilor segmentelor sunt obținute din proiecție în plan.

Punct început	X / Y	Punct sfârșit	X / Y	Lungime segment (** (m)
1	573.918,952 374.616,105	2	573.922,985 374.612,746	5.249
2	573.922,985 374.612,746	3	573.928,568 374.608,095	7.266
3	573.928,568 374.608,095	4	574.006,113 374.546,057	99.307
4	574.006,113 374.546,057	5	574.011,063 374.551,745	7.54
5	574.011,063 374.551,745	6	573.923,172 374.624,095	113.839

Punct început	X / Y	Punct sfârșit	X / Y	Lungime segment (** (m)
6	573.923,172 374.624,095	7	573.917,508 374.617,308	8.84
7	573.917,508 374.617,308	1	573.918,952 374.616,105	1.879

** Lungimile segmentelor sunt determinate în planul de proiecție Stereo 70 și sunt rotunjite la 1 milimetru.

*** Distanța dintre puncte este formată din segmente cumulate ce sunt mai mici decât valoarea 1 milimetru.

**DATE DESPRE IMOBILUL NR. 8207**

Oficiul de Cadastru și Publicitate Imobiliară PRAHOVA
Biroul de Cadastru și Publicitate Imobiliară Ploiești

A. Partea I. Descrierea imobilului

TEREN Extravilan

Adresa: Jud. Prahova, T45, A232/95

Nr. Crt	Nr cadastral Nr. topografic	Suprafața* (mp)	Observații / Referințe
A1	30213	7.300	Sector cadastral:60 Teren neimpregmuit;

B. Partea II. Proprietari și acte

Inscrieri privitoare la dreptul de proprietate și alte drepturi reale		Referințe
149005 / 23/11/2022		
Act Normativ nr. 17, din 07/03/2014 emis de PARLAMENTUL ROMANIEI;		
B2	se noteaza faptul ca imobilul se afla sub incidenta art.3 alin.(1) din legea 17/2014	A1
39723 / 24/03/2023		
Act Notarial nr. 452, din 22/03/2023 emis de Meirosu Mihai Gabriel;		
B4	Intabulare, drept de PROPRIETATEcumparare ca bun comun, dobandit prin Conventie, cota actuala 1/1, cota initiala 1/1	A1
	1) CORNEA ADRIAN-GEORGIAN	
	2) CORNEA ÁNIKÓ	

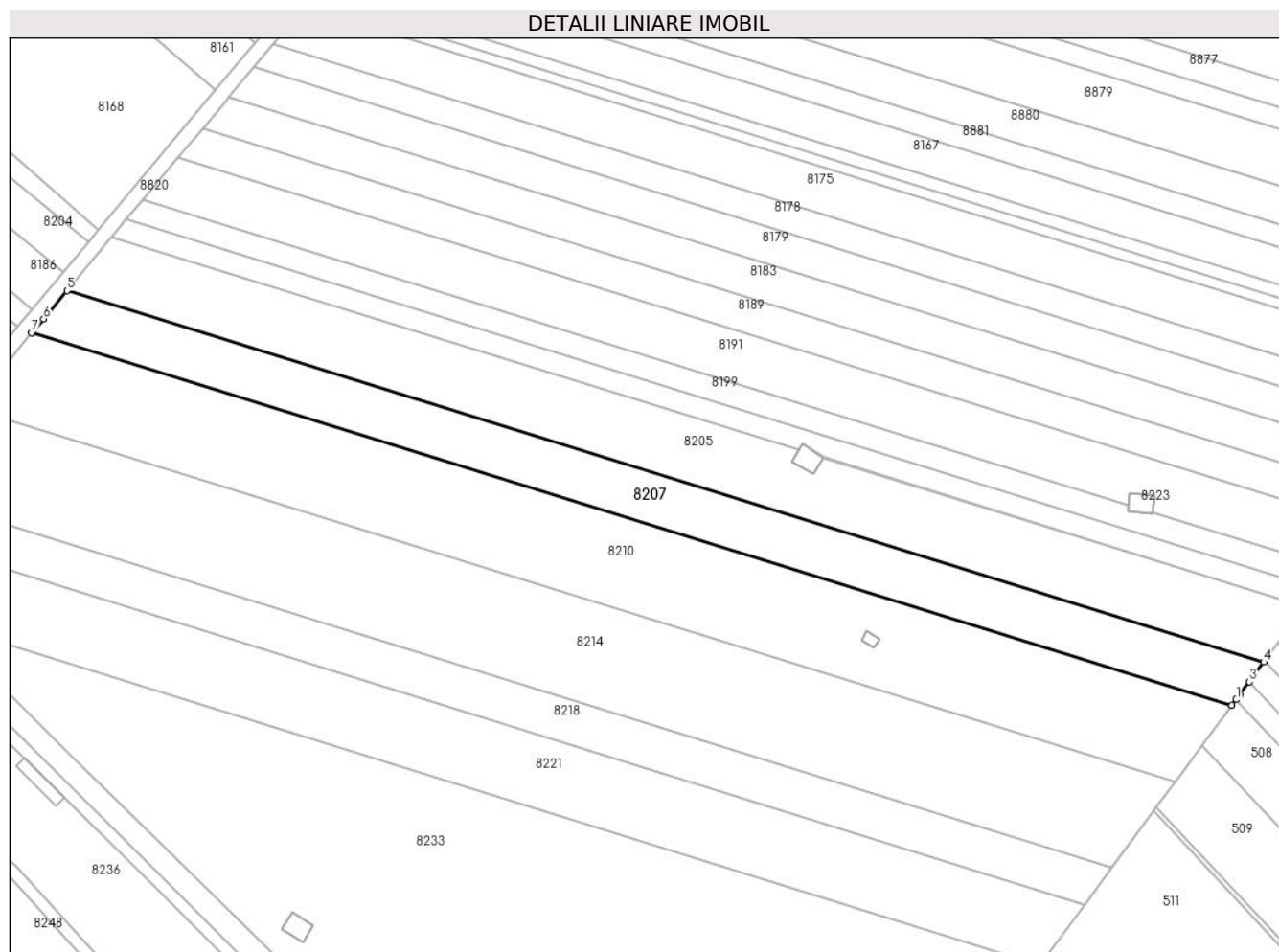
C. Partea III. SARCINI .

Inscrieri privind dezmembramintele dreptului de proprietate, drepturi reale de garanție și sarcini	Referințe
NU SUNT	

Teren

Nr cadastral	Suprafața (mp)*	Observații / Referințe
30213	7.300	

* Suprafața este determinată în planul de proiecție Stereo 70.



Date referitoare la teren

Crt	Categorie folosință	Intravilan	Suprafața (mp)	Tarla	Parcelă	Nr. topo	Observații / Referințe
1	arabil	NU	7.300	45	232/95	-	

Lungime Segmente

1) Valorile lungimilor segmentelor sunt obținute din proiecție în plan.

Punct început	X / Y	Punct sfârșit	X / Y	Lungime segment (** (m)
1	574.418,985 374.419,558	2	574.420,111 374.421,091	1.902
2	574.420,111 374.421,091	3	574.423,445 374.425,633	5.634
3	574.423,445 374.425,633	4	574.428,323 374.432,28	8.245
4	574.428,323 374.432,28	5	574.022,746 374.558,038	424.627
5	574.022,746 374.558,038	6	574.014,877 374.548,511	12.357

Punct început	X / Y	Punct sfârșit	X / Y	Lungime segment (** (m)
6	574.014,877 374.548,511	7	574.010,76 374.543,78	6.272
7	574.010,76 374.543,78	8	574.417,576 374.417,638	425.924
8	574.417,576 374.417,638	1	574.418,985 374.419,558	2.382

** Lungimile segmentelor sunt determinate în planul de proiecție Stereo 70 și sunt rotunjite la 1 milimetru.

*** Distanța dintre puncte este formată din segmente cumulate ce sunt mai mici decât valoarea 1 milimetru.



DATE DESPRE IMOBILUL NR. 8208

Oficiul de Cadastru și Publicitate Imobiliară PRAHOVA
Biroul de Cadastru și Publicitate Imobiliară Ploiești

A. Partea I. Descrierea imobilului

TEREN Intravilan

Adresa: Loc. Zahanaua, Str Salciei, Jud. Prahova

Nr. Crt	Nr cadastral Nr. topografic	Suprafața* (mp)	Observații / Referințe
A1	30392	1.745	Sector cadastral:61 Teren imprejmuit;

Construcții

Crt	Nr cadastral Nr. topografic	Adresa	Observații / Referințe
A1.1	30392-C1	Loc. Zahanaua, Str Salciei, Jud. Prahova	Nr. niveluri:2; S. construita la sol:202 mp; S. construita desfasurata:408 mp; Cladire de locuit, regim inaltime P+1

B. Partea II. Proprietari și acte

Inscrieri privitoare la dreptul de proprietate și alte drepturi reale		Referințe
151899 / 05/10/2023		
Act Notarial nr. 2507, din 03/10/2023 emis de Dan Oliviu Vasilica;		
B1	Se infiinteaza cartea funciara 30392 a imobilului cu numarul cadastral 30392 / UAT Târgșoru Vechi, rezultat din dezmembrarea imobilului cu numarul cadastral 21258 inscris in cartea funciara 21258;	A1
Act Notarial nr. 3907, din 17/12/2007 emis de NP PUSCASU ION;		
B2	Se infiinteaza cartea funciară cu nr. 4018 a unitatii administrativ teritoriale Târgșoru Vechi care cuprinde imobilul cu numar cadastral 10888 descris la PI/A+1 rezultat din alipirea urmatoarelor imobile: : imobilul cu numarul cadastral 10872 / cu numar cadastral hartie 379 inscris in cartea funciara 296 : imobilul cu numarul cadastral 10874 / cu numar cadastral hartie 537 inscris in cartea funciara 336 : imobilul cu numarul cadastral 10873 / cu numar cadastral hartie 536 inscris in cartea funciara 337 <i>OBSERVATII: pozitie transcrisa din CF 21258/Târgșoru Vechi, inscrisa prin incheierea nr. 74396 din 18/12/2007;</i>	A1
Act Administrativ nr. 6543, din 15/10/2007 emis de PRIMARIA TG.VECHI;		
B3	se noteaza adeverinta nr.6543/15.10.2007 in sensul ca imobilul este situat in 'intravilan' <i>OBSERVATII: pozitie transcrisa din CF 21258/Târgșoru Vechi, inscrisa prin incheierea nr. 74396 din 18/12/2007;</i>	A1
Act Notarial nr. 681, din 12/03/2007 emis de NP PUSCASU ION;		
B4	Intabulare, drept de PROPRIETATE, dobandit prin Conventie, cota actuala 1/1, cota initiala 1/1 1) PENA VASILE 2) PENA GHERGHINA <i>OBSERVATII: pozitie transcrisa din CF 21258/Târgșoru Vechi, inscrisa prin incheierea nr. 74396 din 18/12/2007;</i>	A1
Act Administrativ nr. 6543, din 15/10/2007 emis de PRIMARIE Tg Vechi;		
B5	se noteaza adeverinta nr.6543/15.10.2007 eliberata de Primaria Targșoru Vechi in sensul ca imobilul se afla in intravilan la cererea lui Pena Vasile <i>OBSERVATII: pozitie transcrisa din CF 21258/Târgșoru Vechi, inscrisa prin incheierea nr. 74396 din 18/12/2007;</i>	A1
Act Administrativ nr. 10, din 04/06/2008 emis de PRIMARIA TARGSORUL VECHI (act administrativ nr 104130 din 11.11.2018, emis de OCPI Prahova);		
B6	se respinge cererea de actualizare a informatiilor cadastrale intrucat documentatia tehnica nu a fost avizata <i>OBSERVATII: pozitie transcrisa din CF 21258/Târgșoru Vechi, inscrisa prin incheierea nr. 113820 din 03/12/2018;</i>	A1
Act Administrativ nr. 113820, din 18/01/2019 emis de OCPI PRAHOVA (act administrativ nr 14 din 21.05.2009, emis de PRIMARIA TARGSORU VECHI;act administrativ nr 104130 din 12.11.2018, emis de OCPI PRAHOVA;act administrativ nr 10 din 05.06.2008, emis de PRIMARIA TARGSORU VECHI);		
B7	se noteaza actualizarea informatiilor cadastrale in sensul radierii constructiei C2 <i>OBSERVATII: pozitie transcrisa din CF 21258/Târgșoru Vechi, inscrisa prin incheierea nr. 12830 din 11/02/2019;</i>	A1
B8	se noteaza repositionarea imobilului conform documentatiei tehnice	A1

Inscrieri privitoare la dreptul de proprietate și alte drepturi reale		Referințe
B8	avizate <i>OBSERVATII: pozitie transcrisa din CF 21258/Târgșoru Vechi, inscrisa prin incheierea nr. 12830 din 11/02/2019;</i>	A1
Act Administrativ nr. 38, din 30/11/2010 emis de PRIMARIA TARGSORU VECHI (act administrativ nr 5793 din 08.04.2019, emis de PRIMARIA TARGSORU VECHI;act administrativ nr 64 din 29.10.2018, emis de PRIMARIA TARGSORU VECHI;act administrativ nr 5791 din 08.04.2019, emis de PRIMARIA TARGSORU VECHI;act administrativ nr 64 din 05.06.2008, emis de PRIMARIA TARGSORU VECHI;act administrativ nr 12830 din 11.02.2019, emis de OCPI PH;act administrativ nr 94 din 05.03.2018, emis de PRIMARIA TARGSORU VECHI; act administrativ nr 11485 din 29.10.2018, emis de PRIMARIA TARGSORU VECHI;act administrativ nr 5792 din 08.04.2019, emis de Primaria Targșoru Vechi);		
B9	Intabulare, drept de PROPRIETATE, dobandit prin Construire, cota actuala 1/1, cota initiala 1/1 1) PENA VASILE 2) PENA GHERGHINA <i>OBSERVATII: pozitie transcrisa din CF 21258/Târgșoru Vechi, inscrisa prin incheierea nr. 39640 din 15/04/2019;</i>	A1.1
Act Administrativ nr. 10642, din 27/06/2023 emis de PRIMARIA COMUNEI TARGSORU VECHI (Adeverinta);		
B10	se repositioneaza imobilul conform documentatiei tehnice avizate <i>OBSERVATII: pozitie transcrisa din CF 21258/Târgșoru Vechi, inscrisa prin incheierea nr. 108433 din 06/07/2023;</i>	A1, A1.1
B11	se actualizeaza informatiile cadastrale in sensul ca adresa actuala a imobilului este:'comuna Targșoru Vechi, sat Zahanaua, strada Principala, nr.111, judet Prahova' <i>OBSERVATII: pozitie transcrisa din CF 21258/Târgșoru Vechi, inscrisa prin incheierea nr. 108433 din 06/07/2023;</i>	A1, A1.1

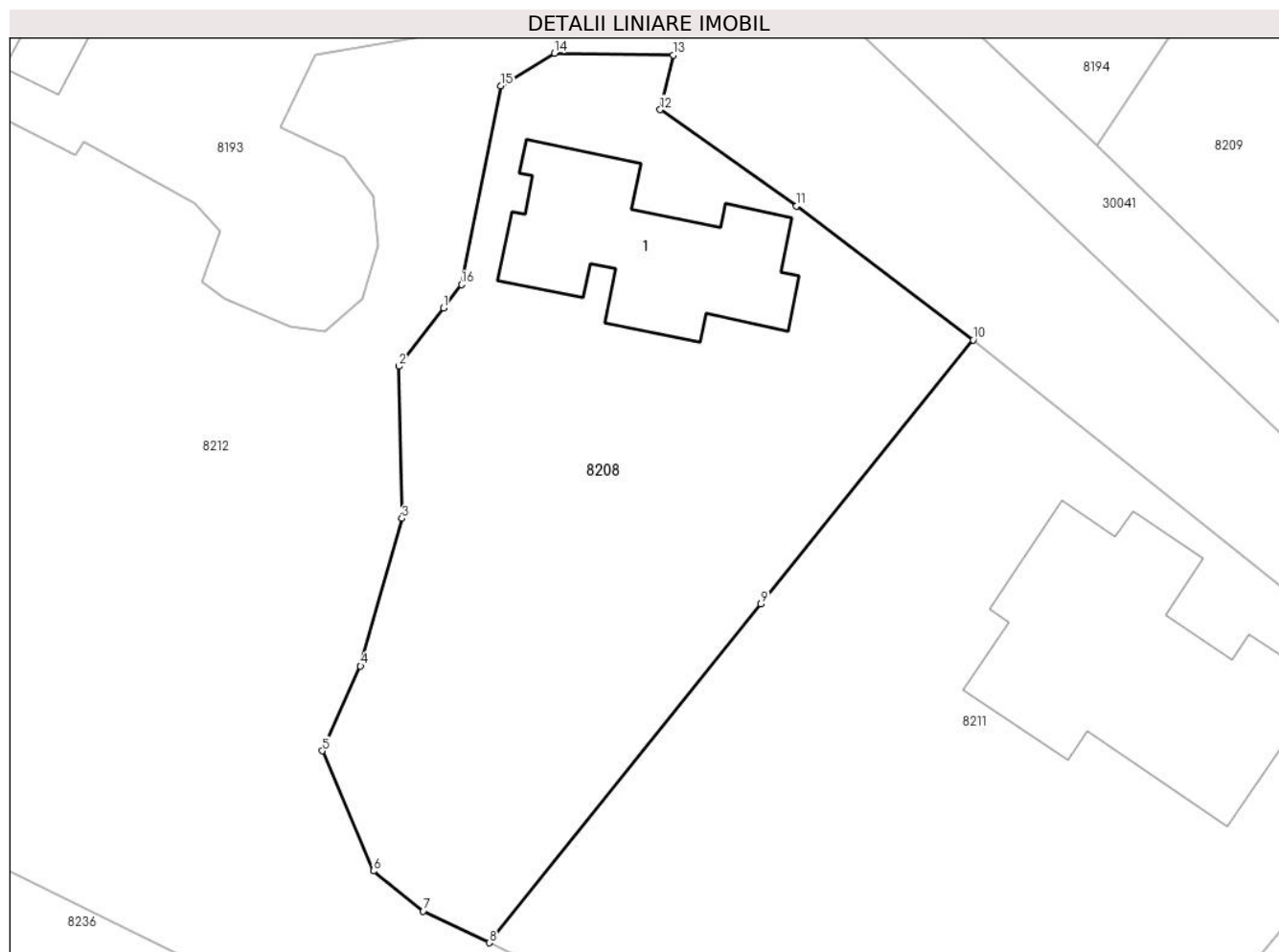
C. Partea III. SARCINI .

Inscrieri privind dezmembramintele dreptului de proprietate, drepturi reale de garanție și sarcini	Referințe
NU SUNT	

Teren

Nr cadastral	Suprafața (mp)*	Observații / Referințe
30392	1.745	

* Suprafața este determinată în planul de proiecție Stereo 70.



Date referitoare la teren

Crt	Categorie folosință	Intra vilan	Suprafața (mp)	Tarla	Parcelă	Nr. topo	Observații / Referințe
1	curți constructii	DA	760	46	235	-	
2	arabil	DA	986	46	236	-	

Date referitoare la construcții

Crt	Număr	Destinație construcție	Supraf. (mp)	Situație juridică	Observații / Referințe
A1.1	30392-C1	construcții de locuințe	202	Cu acte	Nr. niveluri:2; S. construita la sol:202 mp; S. construita desfasurata:408 mp; Cladire de locuit, regim inaltime P+1

Lungime Segmente

1) Valorile lungimilor segmentelor sunt obținute din proiecție în plan.

Punct început	X / Y	Punct sfârșit	X / Y	Lungime segment (** (m)
1	573.756,395 374.591,516	2	573.752,998 374.587,089	5.58
2	573.752,998 374.587,089	3	573.753,236 374.575,49	11.601

Punct început	X / Y	Punct sfârșit	X / Y	Lungime segment (** (m)
3	573.753,236 374.575,49	4	573.750,084 374.564,246	11.677
4	573.750,084 374.564,246	5	573.747,171 374.557,79	7.083
5	573.747,171 374.557,79	6	573.751,069 374.548,632	9.953
6	573.751,069 374.548,632	7	573.754,862 374.545,578	4.87
7	573.754,862 374.545,578	8	573.759,886 374.543,167	5.573
8	573.759,886 374.543,167	9	573.780,607 374.568,962	33.087
9	573.780,607 374.568,962	10	573.796,779 374.589,095	25.824
10	573.796,779 374.589,095	11	573.783,312 374.599,279	16.884
11	573.783,312 374.599,279	12	573.772,93 374.606,632	12.722
12	573.772,93 374.606,632	13	573.773,913 374.610,79	4.273
13	573.773,913 374.610,79	14	573.764,866 374.610,931	9.048
14	573.764,866 374.610,931	15	573.760,792 374.608,46	4.765
15	573.760,792 374.608,46	16	573.757,771 374.593,309	15.449
16	573.757,771 374.593,309	1	573.756,395 374.591,516	2.26

** Lungimile segmentelor sunt determinate în planul de proiecție Stereo 70 și sunt rotunjite la 1 milimetru.

*** Distanța dintre puncte este formată din segmente cumulate ce sunt mai mici decât valoarea 1 milimetru.



DATE DESPRE IMOBILUL NR. 8209

Oficiul de Cadastru și Publicitate Imobiliară PRAHOVA
Biroul de Cadastru și Publicitate Imobiliară Ploiești

A. Partea I. Descrierea imobilului

TEREN Intravilan

Adresa: Loc. Zahanaua, Str Principala, Jud. Prahova, Strada Salciei

Nr. Crt	Nr cadastral Nr. topografic	Suprafața* (mp)	Observații / Referințe
A1	26703	Din acte: 19.068 Masurata: 17.669	Sector cadastral:60 Teren imprejmuit;

Construcții

Crt	Nr cadastral Nr. topografic	Adresa	Observații / Referințe
A1.1	26703-C1	Loc. Zahanaua, Str Principala, Jud. Prahova, Strada Salciei	Nr. niveluri:2; S. construita la sol:408 mp; S. construita desfasurata:796 mp; Locuinta D+P, Sup. constr. desfasurata= 796mp (sup. constr. demisol=388mp, sup. const. parter=408mp)
A1.2	26703-C2	Loc. Zahanaua, Str Principala, Jud. Prahova, Strada Salciei	Nr. niveluri:1; S. construita la sol:254 mp; S. construita desfasurata:254 mp; Anexa P

B. Partea II. Proprietari și acte

Inscrieri privitoare la dreptul de proprietate și alte drepturi reale	Referințe
19117 / 26/02/2016	
Act Notarial nr. 1038, din 25/02/2016 emis de NP DRAGAN NICOLETA;	
B1	Se infiinteaza cartea funciara 26703 a imobilului cu numarul cadastral 26703/Târgșoru Vechi, rezultat din alipirea urmatoarelor imobile:~-nr. cad.11460 (id electronic 21981) din cf.5033 (id electronic 21981) care se sisteaza;~-nr.cad.24501 din cf.24501 care se sisteaza;~-nr.cad.24844 din cf.24844 care se sisteaza;~-nr.cad.25923 din cf.25923 care se sisteaza;~-nr.cad.25924 din cf.25924 care se sisteaza;~-nr.cad.25920 din cf.25920 care se sisteaza;
	A1
Act Notarial nr. 2175, din 30/06/2008 emis de NP PUSCASU I.;	
B2	Se infiintează cartea funciara nr. 5033 a unitatii administrativ teritoriale Târgșoru Vechi , care cuprinde imobilul cu numarul cadastral 11460 descris la PI/A+1, rezultat din dezmembrarea imobilului cu numarul cadastral 11314 din cartea funciara nr. 4535 a aceleiasi unitati administrativ teritoriale.
	A1
<i>OBSERVATII: pozitie transcrisa din CF 21981/Târgșoru Vechi, incheierea nr. 46090din 03-07-2008</i>	
Act Administrativ nr. 7008, din 10/02/2012 emis de OCPI PRAHOVA;	
B4	se indreapta eroarea materiala strecurata in cuprinsul prezentei carti funciare in sensul ca imobilul este situat in extravilanul comunei Targșoru Vechi
	A1
<i>OBSERVATII: pozitie transcrisa din CF 21981/Târgșoru Vechi, incheierea nr. 7008din 10-02-2012</i>	
Act Administrativ nr. 7008, din 10/02/2012 emis de OCPI PRAHOVA (act notarial nr. 478/01-02-2012 emis de NP DRAGAN NICOLETA;);	
B5	se noteaza modificarea limitei de proprietate si a suprafetei imobilului conform documentatiei anexate
	A1
<i>OBSERVATII: pozitie transcrisa din CF 21981/Târgșoru Vechi, incheierea nr. 10603din 29-02-2012</i>	
Act Administrativ nr. 44416, din 27/06/2013 emis de OCPI PRAHOVA (act administrativ nr. 835/02-02-2000 emis de PRIMARIA COMUNEI TG VECHI; act administrativ nr. 3/24-02-2000 emis de PRIMARIA COMUNEI TG VECHI; act administrativ nr. 5561/27-06-2013 emis de PRIMARIA COMUNEI TG VECHI; act administrativ nr. 5600/28-06-2013 emis de PRIMARIA COMUNEI TG VECHI;);	
B7	se noteaza actualizarea informatiilor cadastrale conform documentatiei anexate privind schimbarea grupei de destinatiei pentru suprafata de 298 mp
	A1
<i>OBSERVATII: pozitie transcrisa din CF 24844/Târgșoru Vechi, incheierea nr. 45435din 02-07-2013</i>	
Act Administrativ nr. 44419, din 27/06/2013 emis de OCPI PRAHOVA (act administrativ nr. 835/02-02-2000 emis de PRIMARIA COMUNEI TIRGȘORU VECHI; act administrativ nr. 3/24-02-2000 emis de PRIMARIA COMUNEI TIRGȘORU VECHI; act administrativ nr. 5560/27-06-2013 emis de PRIMARIA COMUNEI TIRGȘORU; act notarial nr. 1548/27-06-2013 emis de NP MINEA OCTAVIAN;);	
B9	se noteaza actualizarea informatiilor cadastrale in sensul ca se noteaza schimbarea grupei de destinatie a imobilului din extravilan in intravilanul comunei Tirgșoru Vechi
	A1

Inscrieri privitoare la dreptul de proprietate și alte drepturi reale		Referințe
<i>OBSERVATII: pozitie transcrisa din CF 24501/Târgsoru Vechi, incheierea nr. 45448din 02-07-2013</i>		
Act Administrativ nr. 44417, din 27/06/2013 emis de OCPI PRAHOVA (act administrativ nr. 835/02-02-2000 emis de PRIMARIA COMUNEI TG VECHI; act administrativ nr. 3/24-02-2000 emis de PRIMARIA COMUNEI TG VECHI; act administrativ nr. 5559/27-06-2013 emis de PRIMARIA COMUNEI TG VECHI; act notarial nr. 1549/27-06-2013 emis de NP MINEA OCTAVIAN;);		
B11	se noteaza actualizarea informatiilor cadastrale conform documentatiei anexate in sensul schimbarii grupei de destinatie a imobilului din extravilan in intravilan	A1
<i>OBSERVATII: pozitie transcrisa din CF 21981/Târgsoru Vechi, incheierea nr. 45464din 02-07-2013</i>		
Act Administrativ nr. 62573, din 12/06/2015 emis de OCPI PRAHOVA (act notarial nr. 3060/12-06-2015 emis de NP DRAGAN NICOLETA; act administrativ nr. 53/29-05-2015 emis de PRIMARIA COM TG VECHI; act administrativ nr. 2193/06-04-2015 emis de CONSILIUL JUDETEAN PRAHOVA; act administrativ nr. 7352/07-07-2015 emis de PRIMARIA TG VECHI;);		
B12	se noteaza actualizarea informatiilor cadastrale in sensul schimbarii grupei de destinatie a terenului din "extravilan" in "intravilan" conform documentatiei tehnice avizate	A1
<i>OBSERVATII: pozitie transcrisa din CF 25924/Târgsoru Vechi, incheierea nr. 71805din 08-07-2015</i>		
Act Administrativ nr. 62566, din 12/06/2015 emis de OCPI PRAHOVA (act notarial nr. 3061/12-06-2015 emis de NP DRAGAN NICOLETA; act administrativ nr. 53/29-05-2015 emis de CONSILIUL LOCAL TIRGSORU VECHI; act administrativ nr. 2193/06-04-2015 emis de CONSILIUL JUDETEAN PRAHOVA; act administrativ nr. 7353/07-07-2015 emis de PRIMARIA TIRGSORU VECHI;);		
B13	se noteaza actualizarea informatiilor cadastrale conform documentatiei anexate in sensul ca schimbarii grupei de destinatie a imobilului din extravilan in intravilan	A1
<i>OBSERVATII: pozitie transcrisa din CF 25923/Târgsoru Vechi, incheierea nr. 71812din 08-07-2015</i>		
Act Administrativ nr. 53, din 29/05/2015 emis de CONSILIUL LOCAL TIRGSORU VECHI (act administrativ nr. 2193/06-04-2015 emis de CONSILIUL JUDETEAN PRAHOVA; act administrativ nr. 62576/12-06-2015 emis de OCPI PRAHOVA; act administrativ nr. 7351/07-07-2015 emis de PRIMARIA TIRGSORU VECHI;);		
B14	se noteaza actualizarea informatiilor cadastrale conform documentatiei anexate in sensul ca se schimba grupa de destinatie a imobilului din 'extravilan' in 'intravilan'	A1
<i>OBSERVATII: pozitie transcrisa din CF 25920/Târgsoru Vechi, incheierea nr. 71817din 08-07-2015</i>		
Act Notarial nr. 1038, din 25/02/2016 emis de NP DRAGAN NICOLETA;		
B25	Intabulare, drept de PROPRIETATE, dobandit prin Conventie, cota actuala 1/1, cota initiala 1/1	A1
1) MERGHISESCU CAMELIA 2) MERGHISESCU DANIEL GEORGE		
41704 / 10/05/2018		
Act Administrativ nr. 13232, din 22/11/2017 emis de PRIMARIA TARGSORU VECHI (act administrativ nr 13297 din 24.11.2017, emis de Primaria TARGSORU VECHI;act notarial nr 1660 din 22.11.2017, emis de NP IRIS-VICTORIA FRATIAN;act administrativ nr 85 din 03.10.2017, emis de PRIMARIA TARGSORU VECHI;act administrativ nr 7122 din 05.06.2018, emis de PRIMARIA TARGSORU VECHI;act administrativ nr 7121 din 05.06.2018, emis de PRIMARIA TARGSORU VECHI;act administrativ nr 334 din 18.10.2016, emis de PRIMARIA TARGSORU VECHI;act administrativ nr 106866 din 21.11.2017, emis de OCPI PRAHOVA;act administrativ nr 13235 din 22.11.2017, emis de PRIMARIA TARGSORU VECHI);		
B26	se actualizeaza informatiile cadastrale conform documentatiei tehnice anexata in sensul ca imobilul este situat in com. Tirgsoru Vechi, sat Zahanaua, str. Salciei, nr. 7	A1
B27	se actualizeaza informatiile cadastrale conform documentatiei tehnice anexata in sensul ca suprafata de 2014 mp are categoria de folosinta 'curti constructii', suprafata de 7544 mp are categoria de folosinta 'ape statatoare', iar suprafata de 8117 mp are categoria de folosinta 'arabil'	A1
B28	Intabulare, drept de PROPRIETATE, dobandit prin Construire, cota actuala 1/1, cota initiala 1/1	A1.1, A1.2
1) MERGHISESCU CAMELIA 2) MERGHISESCU DANIEL GEORGE		
B29	se indreapta eroarea materiala strecurata in cuprinsul prezentei carti funciare si in cuprinsul incheierii nr. 19117/2016 in sensul ca numele corect al coproprietarului este MERGHISESCU DANIEL GEORGE	A1

C. Partea III. SARCINI .

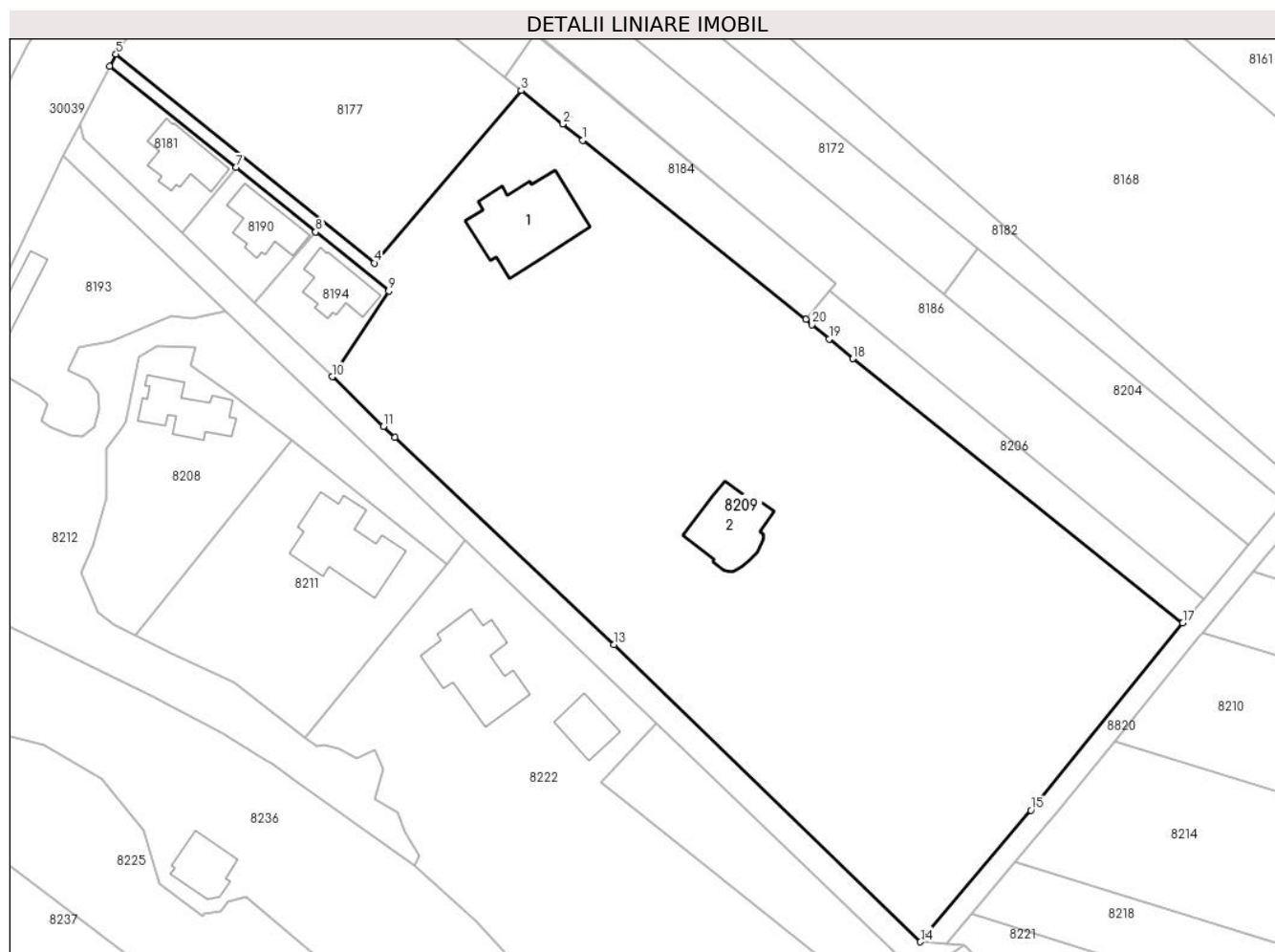
Inscrieri privind dezmembramintele dreptului de proprietate, drepturi reale de garanție și sarcini	Referințe
NU SUNT	

Anexa Nr. 1 La Partea I

Teren

Nr cadastral	Suprafața (mp)*	Observații / Referințe
26703	Din acte: 19.068 Masurata: 17.669	

* Suprafața este determinată în planul de proiecție Stereo 70.



Date referitoare la teren

Crt	Categorie folosință	Intravilan	Suprafața (mp)	Tarla	Parcelă	Nr. topo	Observații / Referințe
1	curți construcții	DA	2.984	45	232/1/1, 232/1/2, 232/103	-	
2	arabil	DA	2.129	45	232/1/1, 232/1/2, 232/103	-	
3	arabil	DA	2.281	45	232/1/1, 232/1/2, 232/103	-	
4	curți construcții	DA	393	45	232/1/1, 232/1/2, 232/103	-	
5	ape statatoare	DA	9.881	45	232/1/1, 232/1/2, 232/103	-	

Date referitoare la construcții

Crt	Număr	Destinație construcție	Supraf. (mp)	Situație juridică	Observații / Referințe
A1.1	26703-C1	construcții de locuințe	408	Cu acte	Nr. niveluri:2; S. construita la sol:408 mp; S. construita desfasurata:796 mp; Locuinta D+P, Sup. constr. desfasurata= 796mp (sup. constr. demisol=388mp, sup. const. parter=408mp)

Crt	Număr	Destinație construcție	Supraf. (mp)	Situație juridică	Observații / Referințe
A1.2	26703-C2	construcții anexa	254	Cu acte	Nr. niveluri:1; S. construita la sol:254 mp; S. construita desfasurata:254 mp; Anexa P

Lungime Segmente

1) Valorile lungimilor segmentelor sunt obținute din proiecție în plan.

Punct început	X / Y	Punct sfârșit	X / Y	Lungime segment (** (m)
1	573.865,078 374.659,356	2	573.860,328 374.663,191	6.105
3	573.850,565 374.671,074	4	573.816,081 374.630,568	53.197
5	573.755,378 374.679,621	6	573.753,832 374.676,782	3.233
7	573.783,531 374.652,996	8	573.802,289 374.637,849	24.11
9	573.819,452 374.623,99	10	573.806,237 374.603,868	24.073
11	573.818,239 374.592,21	12	573.820,905 374.589,621	3.716
13	573.872,41 374.540,944	14	573.944,45 374.471,189	100.277
15	573.970,416 374.502,09	16	573.972,346 374.504,386	2.999
17	574.006,113 374.546,057	18	573.928,568 374.608,095	99.307
19	573.922,985 374.612,746	20	573.918,952 374.616,105	5.249
21	573.917,508 374.617,308	1	573.865,078 374.659,356	67.208

Punct început	X / Y	Punct sfârșit	X / Y	Lungime segment (** (m)
2	573.860,328 374.663,191	3	573.850,565 374.671,074	12.548
4	573.816,081 374.630,568	5	573.755,378 374.679,621	78.045
6	573.753,832 374.676,782	7	573.783,531 374.652,996	38.05
8	573.802,289 374.637,849	9	573.819,452 374.623,99	22.06
10	573.806,237 374.603,868	11	573.818,239 374.592,21	16.732
12	573.820,905 374.589,621	13	573.872,41 374.540,944	70.868
14	573.944,45 374.471,189	15	573.970,416 374.502,09	40.362
16	573.972,346 374.504,386	17	574.006,113 374.546,057	53.635
18	573.928,568 374.608,095	19	573.922,985 374.612,746	7.266
20	573.918,952 374.616,105	21	573.917,508 374.617,308	1.879

** Lungimile segmentelor sunt determinate în planul de proiecție Stereo 70 și sunt rotunjite la 1 milimetru.

*** Distanța dintre puncte este formată din segmente cumulate ce sunt mai mici decât valoarea 1 milimetru.

**DATE DESPRE IMOBILUL NR. 8210**

Oficiul de Cadastru și Publicitate Imobiliară PRAHOVA
Biroul de Cadastru și Publicitate Imobiliară Ploiești

A. Partea I. Descrierea imobilului

TEREN Extravilan

Adresa: Jud. Prahova

Nr. Crt	Nr cadastral Nr. topografic	Suprafața* (mp)	Observații / Referințe
A1		13.000	Sector cadastral:60 Teren neimprejmuit;

B. Partea II. Proprietari și acte

Inscrieri privitoare la dreptul de proprietate și alte drepturi reale		Referințe
/		
Act Administrativ nr. 68761, din 19/03/1998 emis de CJSDPAT PRAHOVA;		
B1	Intabulare, drept de PROPRIETATE, dobandit prin Reconstituire, cota actuala 1/1, cota initiala 1/1 1) ANDREI GH AUREL (RELU)	A1

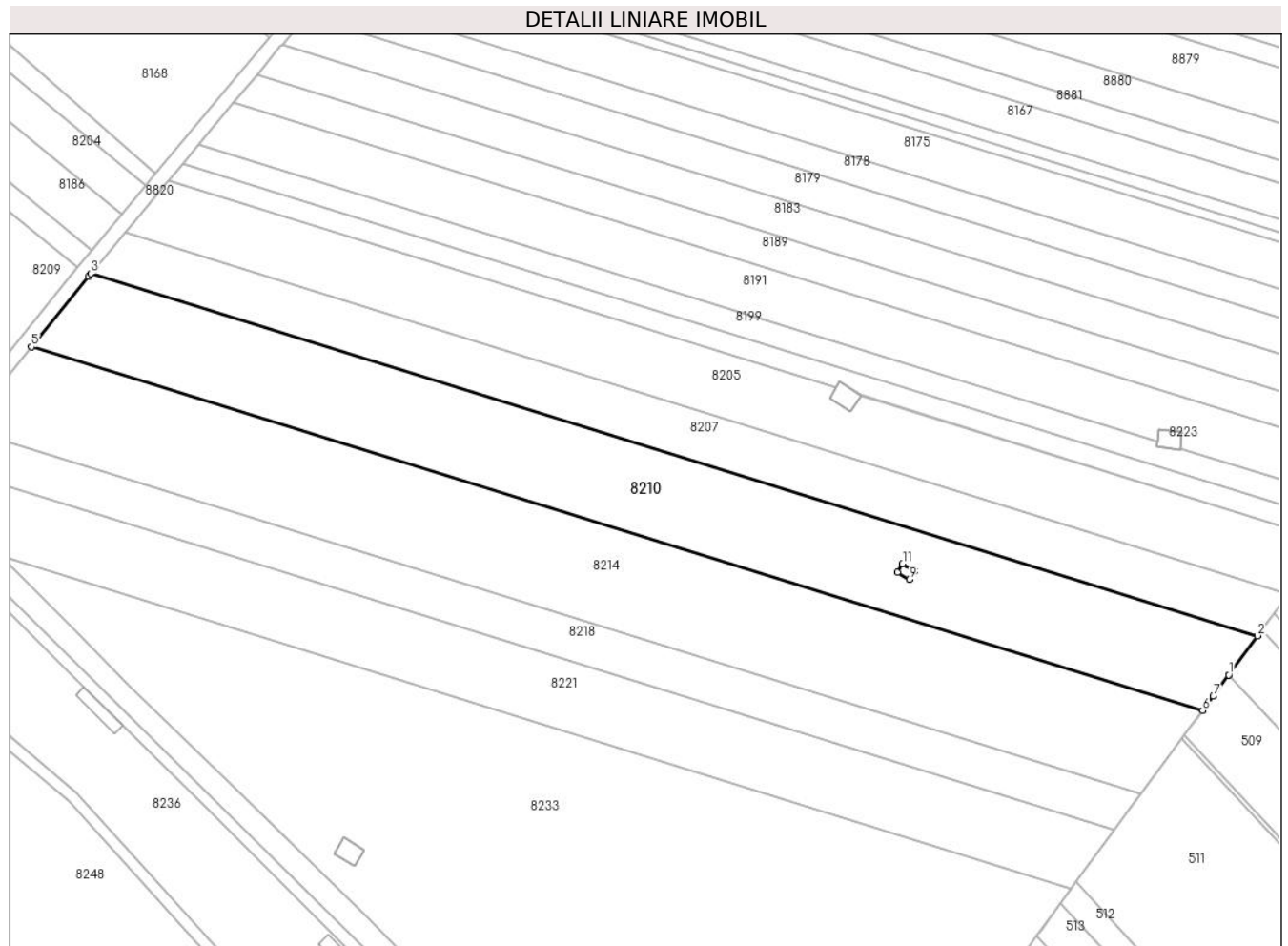
C. Partea III. SARCINI .

Inscrieri privind dezmembramintele dreptului de proprietate, drepturi reale de garanție și sarcini	Referințe
NU SUNT	

Teren

Nr cadastral	Suprafața (mp)*	Observații / Referințe
	13.000	

* Suprafața este determinată în planul de proiecție Stereo 70.



Date referitoare la teren

Crt	Categorie folosință	Intra vilan	Suprafața (mp)	Tarla	Parcelă	Nr. topo	Observații / Referințe
1	arabil	NU	13.000	45	232/96	-	

Lungime Segmente

1) Valorile lungimilor segmentelor sunt obținute din proiecție în plan.

Punct început	X / Y	Punct sfârșit	X / Y	Lungime segment (** (m)
1	574.407,57 374.404,007	2	574.417,576 374.417,638	16.909
2	574.417,576 374.417,638	3	574.010,76 374.543,78	425.924
3	574.010,76 374.543,78	4	574.009,942 374.542,841	1.245
4	574.009,942 374.542,841	5	573.990,036 374.518,274	31.619
5	573.990,036 374.518,274	6	574.398,429 374.391,643	427.575

Punct început	X / Y	Punct sfârșit	X / Y	Lungime segment (** (m)
6	574.398,429 374.391,643	7	574.402,13 374.396,595	6.182
7	574.402,13 374.396,595	8	574.407,57 374.404,007	9.194
8	574.407,57 374.404,007	9	574.296,13 374.437,22	116.284
9	574.296,13 374.437,22	10	574.292,05 374.439,77	4.811
10	574.292,05 374.439,77	11	574.293,76 374.442,7	3.392
11	574.293,76 374.442,7	12	574.298,03 374.440,09	5.004
12	574.298,03 374.440,09	1	574.296,13 374.437,22	3.442

** Lungimile segmentelor sunt determinate în planul de proiecție Stereo 70 și sunt rotunjite la 1 milimetru.

*** Distanța dintre puncte este formată din segmente cumulate ce sunt mai mici decât valoarea 1 milimetru.



DATE DESPRE IMOBILUL NR. 8211

Oficiul de Cadastru și Publicitate Imobiliară PRAHOVA
Biroul de Cadastru și Publicitate Imobiliară Ploiești

A. Partea I. Descrierea imobilului

TEREN Intravilan

Adresa: Loc. Zahanaua, Str Salciei, Jud. Prahova

Nr. Crt	Nr cadastral Nr. topografic	Suprafața* (mp)	Observații / Referințe
A1	30393	2.531	Sector cadastral:61 Teren imprejmuit;

Construcții

Crt	Nr cadastral Nr. topografic	Adresa	Observații / Referințe
A1.1	30393-C1	Loc. Zahanaua, Str Salciei, Jud. Prahova	Nr. niveluri:1; S. construita la sol:343 mp; S. construita desfasurata:686 mp; Cladire de locuit, regim inaltime P

B. Partea II. Proprietari și acte

Inscrieri privitoare la dreptul de proprietate și alte drepturi reale		Referințe
151899 / 05/10/2023		
Act Notarial nr. 2507, din 03/10/2023 emis de Dan Oliviu Vasilica;		
B1	Se infiinteaza cartea funciara 30393 a imobilului cu numarul cadastral 30393 / UAT Târgșoru Vechi, rezultat din dezmembrarea imobilului cu numarul cadastral 21258 in scris in cartea funciara 21258;	A1
Act Notarial nr. 3907, din 17/12/2007 emis de NP PUSCASU ION;		
B2	Se infiinteaza cartea funciară cu nr. 4018 a unitatii administrativ teritoriale Târgșoru Vechi care cuprinde imobilul cu numar cadastral 10888 descris la PI/A+1 rezultat din alipirea urmatoarelor imobile: : imobilul cu numarul cadastral 10872 / cu numar cadastral hartie 379 in scris in cartea funciara 296 : imobilul cu numarul cadastral 10874 / cu numar cadastral hartie 537 in scris in cartea funciara 336 : imobilul cu numarul cadastral 10873 / cu numar cadastral hartie 536 in scris in cartea funciara 337 <i>OBSERVATII: pozitie transcrisa din CF 21258/Târgșoru Vechi, in scrisa prin incheierea nr. 74396 din 18/12/2007;</i>	A1
Act Administrativ nr. 6543, din 15/10/2007 emis de PRIMARIA TG.VECHI;		
B3	se noteaza adeverinta nr.6543/15.10.2007 in sensul ca imobilul este situat in 'intravilan' <i>OBSERVATII: pozitie transcrisa din CF 21258/Târgșoru Vechi, in scrisa prin incheierea nr. 74396 din 18/12/2007;</i>	A1
Act Administrativ nr. 6543, din 15/10/2007 emis de PRIMARIE Tg Vechi;		
B5	se noteaza adeverinta nr.6543/15.10.2007 eliberata de Primaria Targșoru Vechi in sensul ca imobilul se afla in intravilan la cererea lui Pena Vasile <i>OBSERVATII: pozitie transcrisa din CF 21258/Târgșoru Vechi, in scrisa prin incheierea nr. 74396 din 18/12/2007;</i>	A1
Act Administrativ nr. 10, din 04/06/2008 emis de PRIMARIA TARGSORUL VECHI (act administrativ nr 104130 din 11.11.2018, emis de OCPI Prahova);		
B6	se respinge cererea de actualizare a informatiilor cadastrale intrucat documentatia tehnica nu a fost avizata <i>OBSERVATII: pozitie transcrisa din CF 21258/Târgșoru Vechi, in scrisa prin incheierea nr. 113820 din 03/12/2018;</i>	A1
Act Administrativ nr. 113820, din 18/01/2019 emis de OCPI PRAHOVA (act administrativ nr 14 din 21.05.2009, emis de PRIMARIA TARGSORU VECHI;act administrativ nr 104130 din 12.11.2018, emis de OCPI PRAHOVA;act administrativ nr 10 din 05.06.2008, emis de PRIMARIA TARGSORU VECHI);		
B7	se noteaza actualizarea informatiilor cadastrale in sensul radierii constructiei C2 <i>OBSERVATII: pozitie transcrisa din CF 21258/Târgșoru Vechi, in scrisa prin incheierea nr. 12830 din 11/02/2019;</i>	A1
B8	se noteaza repositionarea imobilului conform documentatiei tehnice avizate <i>OBSERVATII: pozitie transcrisa din CF 21258/Târgșoru Vechi, in scrisa prin incheierea nr. 12830 din 11/02/2019;</i>	A1
Act Administrativ nr. 10642, din 27/06/2023 emis de PRIMARIA COMUNEI TARGSORU VECHI (Adeverinta);		
B10	se repositioneaza imobilul conform documentatiei tehnice avizate <i>OBSERVATII: pozitie transcrisa din CF 21258/Târgșoru Vechi, in scrisa prin incheierea nr. 108433 din 06/07/2023;</i>	A1, A1.1
B11	se actualizeaza informatiile cadastrale in sensul ca adresa actuala a imobilului este:'comuna Targșoru Vechi, sat Zahanaua, strada	A1, A1.1

Inscrieri privitoare la dreptul de proprietate și alte drepturi reale		Referințe
B11	Principala, nr.111, judet Prahova'	A1, A1.1
<i>OBSERVATII: pozitie transcrisa din CF 21258/Târgsoru Vechi, inscrisa prin incheierea nr. 108433 din 06/07/2023;</i>		
151957 / 05/10/2023		
Act Notarial nr. 2510, din 03/10/2023 emis de NP Dan Oliviu Vasilica;		
B13	Intabulare, drept de PROPRIETATE(donație), dobandit prin Conventie, cota actuala 1/1, cota initiala 1/1 1) PENA ANDREI	A1
B14	Intabulare, drept de PROPRIETATE(donație), dobandit prin Conventie, cota actuala 1/1, cota initiala 1/1 1) PENA ANDREI	A1.1
B15	se notează dreptul de servitute de trecere auto și pietonală, constituit în condițiile art. 617 - 625 Cod Civil, în favoarea imobilului înscris în prezenta carte funciara (fond dominant) asupra terenului în suprafață de 4489 mp înscris în cartea funciara 30391 a localității Târgsoru Vechi (fond aservit)	A1, A1.1

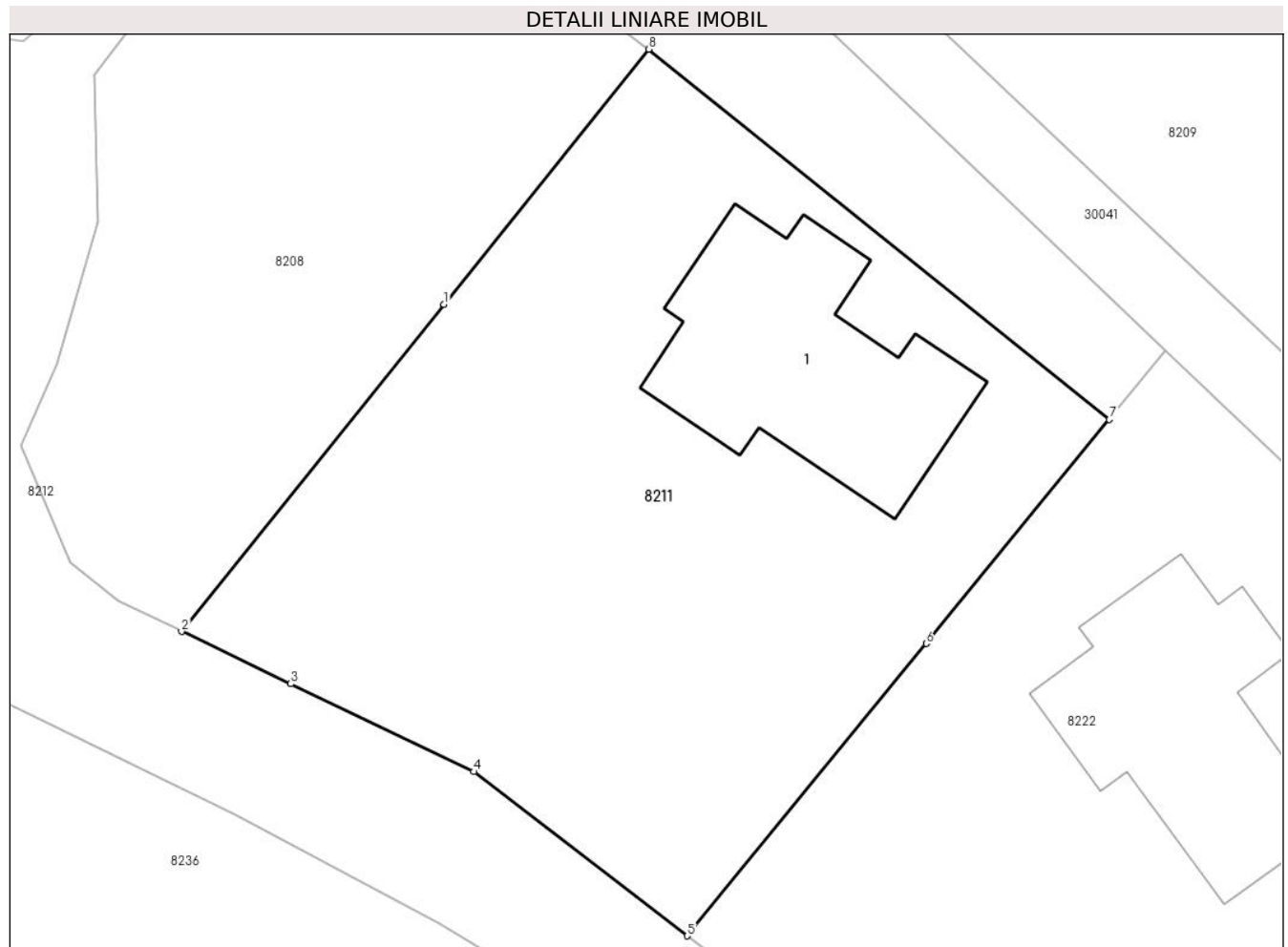
C. Partea III. SARCINI .

Inscrieri privind dezmembramintele dreptului de proprietate, drepturi reale de garanție și sarcini	Referințe
NU SUNT	

Teren

Nr cadastral	Suprafața (mp)*	Observații / Referințe
30393	2.531	

* Suprafața este determinată în planul de proiecție Stereo 70.



Date referitoare la teren

Crt	Categorie folosință	Intra vilan	Suprafața (mp)	Tarla	Parcelă	Nr. topo	Observații / Referințe
1	curți constructii	DA	1.150	46	235	-	
2	arabil	DA	1.381	46	236	-	

Date referitoare la construcții

Crt	Număr	Destinație construcție	Supraf. (mp)	Situație juridică	Observații / Referințe
A1.1	30393-C1	construcții de locuințe	343	Cu acte	Nr. niveluri:1; S. construita la sol:343 mp; S. construita desfasurata:686 mp; Cladire de locuit, regim inaltime P

Lungime Segmente

1) Valorile lungimilor segmentelor sunt obținute din proiecție în plan.

Punct început	X / Y	Punct sfârșit	X / Y	Lungime segment (** (m)
1	573.780,607 374.568,962	2	573.759,886 374.543,167	33.087
2	573.759,886 374.543,167	3	573.768,503 374.539,034	9.557

Punct început	X / Y	Punct sfârșit	X / Y	Lungime segment (** (m)
3	573.768,503 374.539,034	4	573.782,965 374.532,097	16.04
4	573.782,965 374.532,097	5	573.799,807 374.519,146	21.246
5	573.799,807 374.519,146	6	573.818,676 374.542,213	29.801
6	573.818,676 374.542,213	7	573.833,136 374.559,89	22.838
7	573.833,136 374.559,89	8	573.796,779 374.589,095	46.634
8	573.796,779 374.589,095	1	573.780,607 374.568,962	25.824

** Lungimile segmentelor sunt determinate în planul de proiecție Stereo 70 și sunt rotunjite la 1 milimetru.

*** Distanța dintre puncte este formată din segmente cumulate ce sunt mai mici decât valoarea 1 milimetru.



DATE DESPRE IMOBILUL NR. 8212

Oficiul de Cadastru și Publicitate Imobiliară PRAHOVA
Biroul de Cadastru și Publicitate Imobiliară Ploiești

A. Partea I. Descrierea imobilului

TEREN Intravilan

Adresa: Loc. Zahanaua, Str Salciei, Jud. Prahova

Nr. Crt	Nr cadastral Nr. topografic	Suprafața* (mp)	Observații / Referințe
A1	30391	4.489	Sector cadastral:61 Teren imprejmuit;

B. Partea II. Proprietari și acte

Inscrieri privitoare la dreptul de proprietate și alte drepturi reale		Referințe
151899 / 05/10/2023		
Act Notarial nr. 2507, din 03/10/2023 emis de Dan Oliviu Vasilica;		
B1	Se infiinteaza cartea funciara 30391 a imobilului cu numarul cadastral 30391 / UAT Târgșoru Vechi, rezultat din dezmembrarea imobilului cu numarul cadastral 21258 inscris in cartea funciara 21258;	A1
Act Notarial nr. 3907, din 17/12/2007 emis de NP PUSCASU ION;		
B2	Se infiinteaza cartea funciara cu nr. 4018 a unitatii administrativ teritoriale Târgșoru Vechi care cuprinde imobilul cu numar cadastral 10888 descris la PI/A+1 rezultat din alipirea urmatoarelor imobile:: imobilul cu numarul cadastral 10872 / cu numar cadastral hartie 379 inscris in cartea funciara 296: imobilul cu numarul cadastral 10874 / cu numar cadastral hartie 537 inscris in cartea funciara 336: imobilul cu numarul cadastral 10873 / cu numar cadastral hartie 536 inscris in cartea funciara 337	A1
<i>OBSERVATII: pozitie transcrisa din CF 21258/Târgșoru Vechi, inscrisa prin incheierea nr. 74396 din 18/12/2007;</i>		
Act Administrativ nr. 6543, din 15/10/2007 emis de PRIMARIA TG.VECHI;		
B3	se noteaza adeverinta nr.6543/15.10.2007 in sensul ca imobilul este situat in 'intravilan'	A1
<i>OBSERVATII: pozitie transcrisa din CF 21258/Târgșoru Vechi, inscrisa prin incheierea nr. 74396 din 18/12/2007;</i>		
Act Notarial nr. 681, din 12/03/2007 emis de NP PUSCASU ION;		
B4	Intabulare, drept de PROPRIETATE, dobandit prin Conventie, cota actuala 1/1	A1
1) PENA VASILE 2) PENA GHERGHINA		
<i>OBSERVATII: pozitie transcrisa din CF 21258/Târgșoru Vechi, inscrisa prin incheierea nr. 74396 din 18/12/2007;</i>		
Act Administrativ nr. 6543, din 15/10/2007 emis de PRIMARIE Tg Vechi;		
B5	se noteaza adeverinta nr.6543/15.10.2007 eliberata de Primaria Targșoru Vechi in sensul ca imobilul se afla in intravilan la cererea lui Pena Vasile	A1
<i>OBSERVATII: pozitie transcrisa din CF 21258/Târgșoru Vechi, inscrisa prin incheierea nr. 74396 din 18/12/2007;</i>		
Act Administrativ nr. 10, din 04/06/2008 emis de PRIMARIA TARGSORUL VECHI (act administrativ nr 104130 din 11.11.2018, emis de OCPI Prahova);		
B6	se respinge cererea de actualizare a informatiilor cadastrale intrucat documentatia tehnica nu a fost avizata	A1
<i>OBSERVATII: pozitie transcrisa din CF 21258/Târgșoru Vechi, inscrisa prin incheierea nr. 113820 din 03/12/2018;</i>		
Act Administrativ nr. 113820, din 18/01/2019 emis de OCPI PRAHOVA (act administrativ nr 14 din 21.05.2009, emis de PRIMARIA TARGSORU VECHI;act administrativ nr 104130 din 12.11.2018, emis de OCPI PRAHOVA;act administrativ nr 10 din 05.06.2008, emis de PRIMARIA TARGSORU VECHI);		
B7	se noteaza actualizarea informatiilor cadastrale in sensul radierii constructiei C2	A1
<i>OBSERVATII: pozitie transcrisa din CF 21258/Târgșoru Vechi, inscrisa prin incheierea nr. 12830 din 11/02/2019;</i>		
B8	se noteaza repositionarea imobilului conform documentatiei tehnice avizate	A1
<i>OBSERVATII: pozitie transcrisa din CF 21258/Târgșoru Vechi, inscrisa prin incheierea nr. 12830 din 11/02/2019;</i>		
Act Administrativ nr. 10642, din 27/06/2023 emis de PRIMARIA COMUNEI TARGSORU VECHI (Adeverinta);		
B9	se repositioneaza imobilul conform documentatiei tehnice avizate	A1
<i>OBSERVATII: pozitie transcrisa din CF 21258/Târgșoru Vechi, inscrisa prin incheierea nr. 108433 din 06/07/2023;</i>		
B10	se actualizeaza informatiile cadastrale in sensul ca adresa actuala a imobilului este:'comuna Targșoru Vechi, sat Zahanaua, strada	A1

Inscrieri privitoare la dreptul de proprietate și alte drepturi reale		Referințe
B10	Principala, nr.111, judet Prahova'	A1
<i>OBSERVATII: pozitie transcrisa din CF 21258/Târgsoru Vechi, inscrisa prin incheierea nr. 108433 din 06/07/2023;</i>		

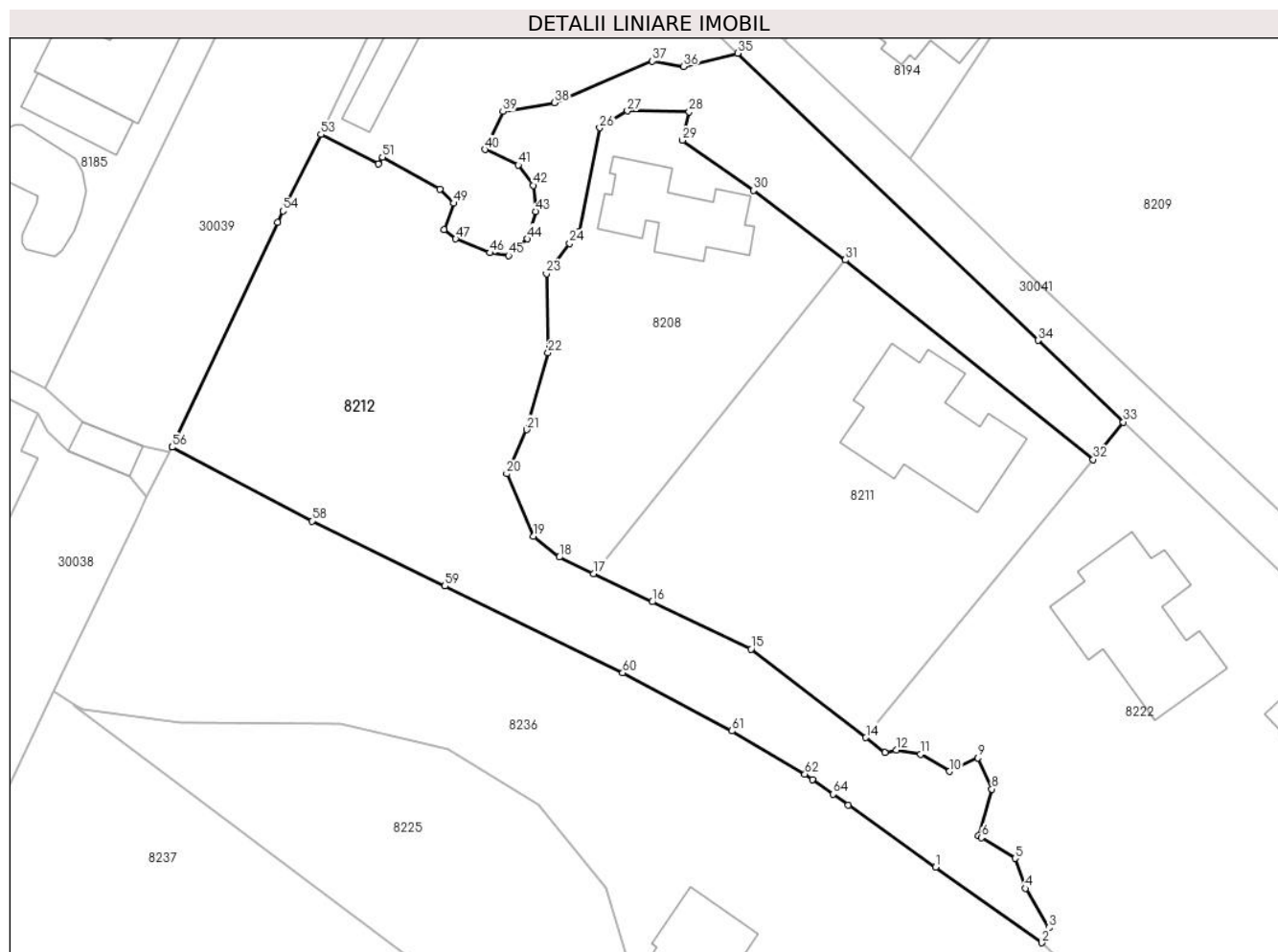
C. Partea III. SARCINI

Inscrieri privind dezmembramintele dreptului de proprietate, drepturi reale de garanție și sarcini		Referințe
151941 / 05/10/2023		
Act Notarial nr. 2509, din 03/10/2023 emis de NP Dan Oliviu Vasilică;		
C1	Intabulare, drept de SERVITUTEde trecere pietonal si auto, constituit in conform art. 617 - 625 Cod Civil, pe terenul din prezenta carte funciară în favoarea imobilului cu numar cadastral 30394 inscris în cartea funciară 30394 a localității Târgsoru Vechi	A1
151968 / 05/10/2023		
Act Notarial nr. 2510, din 03/10/2023 emis de NP Dan Oliviu Vasilică;		
C2	Intabulare, drept de SERVITUTEde trecere pietonal si auto, constituit in conform art. 617 - 625 Cod Civil, pe terenul din prezenta carte funciară în favoarea imobilului cu numar cadastral 30393 inscris în cartea funciară 30393 a localității Târgsoru Vechi	A1

Teren

Nr cadastral	Suprafața (mp)*	Observații / Referințe
30391	4.489	

* Suprafața este determinată în planul de proiecție Stereo 70.



Date referitoare la teren

Crt	Categorie folosință	Intravilan	Suprafața (mp)	Tarla	Parcelă	Nr. topo	Observații / Referințe
1	curți constructii	DA	2.472	46	235	-	
2	arabil	DA	1.863	46	237	-	
3	ape statatoare	DA	154	46	236	-	

Lungime Segmente

1) Valorile lungimilor segmentelor sunt obținute din proiecție în plan.

Punct început	X / Y	Punct sfârșit	X / Y	Lungime segment
1	573.810,018 374.500,182	2	573.825,58 374.489,107	19.101
4	573.823,171 374.497,081	5	573.821,659 374.501,458	4.631
7	573.816,29 374.504,803	8	573.818,254 374.511,617	7.091
10	573.812,033 374.514,196	11	573.807,822 374.516,693	4.896
2	573.825,58 374.489,107	3	573.826,611 374.491,304	2.427
5	573.821,659 374.501,458	6	573.816,743 374.504,521	5.792
8	573.818,254 374.511,617	9	573.816,241 374.516,174	4.982
11	573.807,822 374.516,693	12	573.804,279 374.517,321	3.598
3	573.826,611 374.491,304	4	573.823,171 374.497,081	6.724
6	573.816,743 374.504,521	7	573.816,29 374.504,803	0.534
9	573.816,241 374.516,174	10	573.812,033 374.514,196	4.65
12	573.804,279 374.517,321	13	573.802,597 374.517,001	1.712

Punct început	X / Y	Punct sfârșit	X / Y	Lungime segment	Punct început	X / Y	Punct sfârșit	X / Y	Lungime segment	Punct început	X / Y	Punct sfârșit	X / Y	Lungime segment
13	573.802,597 374.517,001	14	573.799,807 374.519,146	3.519	14	573.799,807 374.519,146	15	573.782,965 374.532,097	21.246	15	573.782,965 374.532,097	16	573.768,503 374.539,034	16.04
16	573.768,503 374.539,034	17	573.759,886 374.543,167	9.557	17	573.759,886 374.543,167	18	573.754,862 374.545,578	5.573	18	573.754,862 374.545,578	19	573.751,069 374.548,632	4.87
19	573.751,069 374.548,632	20	573.747,171 374.557,79	9.953	20	573.747,171 374.557,79	21	573.750,084 374.564,246	7.083	21	573.750,084 374.564,246	22	573.753,236 374.575,49	11.677
22	573.753,236 374.575,49	23	573.752,998 374.587,089	11.601	23	573.752,998 374.587,089	24	573.756,395 374.591,516	5.58	24	573.756,395 374.591,516	25	573.757,771 374.593,309	2.26
25	573.757,771 374.593,309	26	573.760,792 374.608,46	15.449	26	573.760,792 374.608,46	27	573.764,866 374.610,931	4.765	27	573.764,866 374.610,931	28	573.773,913 374.610,79	9.048
28	573.773,913 374.610,79	29	573.772,93 374.606,632	4.273	29	573.772,93 374.606,632	30	573.783,312 374.599,279	12.722	30	573.783,312 374.599,279	31	573.796,779 374.589,095	16.884
31	573.796,779 374.589,095	32	573.833,136 374.559,89	46.634	32	573.833,136 374.559,89	33	573.837,529 374.565,367	7.021	33	573.837,529 374.565,367	34	573.825,025 374.577,316	17.295
34	573.825,025 374.577,316	35	573.781,019 374.619,373	60.871	35	573.781,019 374.619,373	36	573.773,069 374.617,453	8.179	36	573.773,069 374.617,453	37	573.768,517 374.618,217	4.616
37	573.768,517 374.618,217	38	573.754,203 374.612,122	15.558	38	573.754,203 374.612,122	39	573.746,62 374.610,826	7.693	39	573.746,62 374.610,826	40	573.743,988 374.605,26	6.157
40	573.743,988 374.605,26	41	573.748,87 374.603,006	5.377	41	573.748,87 374.603,006	42	573.751,067 374.600,035	3.695	42	573.751,067 374.600,035	43	573.751,411 374.596,229	3.822
43	573.751,411 374.596,229	44	573.750,232 374.592,19	4.208	44	573.750,232 374.592,19	45	573.747,42 374.589,755	3.72	45	573.747,42 374.589,755	46	573.744,673 374.590,144	2.774
46	573.744,673 374.590,144	47	573.739,706 374.592,189	5.372	47	573.739,706 374.592,189	48	573.737,959 374.593,516	2.194	48	573.737,959 374.593,516	49	573.739,395 374.597,398	4.139
49	573.739,395 374.597,398	50	573.737,403 374.599,485	2.885	50	573.737,403 374.599,485	51	573.728,949 374.604,145	9.653	51	573.728,949 374.604,145	52	573.728,319 374.603,144	1.183
52	573.728,319 374.603,144	53	573.719,922 374.607,477	9.449	53	573.719,922 374.607,477	54	573.714,366 374.596,277	12.502	54	573.714,366 374.596,277	55	573.713,583 374.594,611	1.841
55	573.713,583 374.594,611	56	573.698,115 374.561,689	36.375	56	573.698,115 374.561,689	57	573.698,136 374.561,678	0.024	57	573.698,136 374.561,678	58	573.718,626 374.550,879	23.162
58	573.718,626 374.550,879	59	573.738,121 374.541,352	21.698	59	573.738,121 374.541,352	60	573.764,146 374.528,633	28.967	60	573.764,146 374.528,633	61	573.780,192 374.520,125	18.162
61	573.780,192 374.520,125	62	573.790,868 374.513,81	12.404	62	573.790,868 374.513,81	63	573.791,954 374.513,037	1.333	63	573.791,954 374.513,037	64	573.794,983 374.510,882	3.717
64	573.794,983 374.510,882	65	573.797,248 374.509,27	2.78	65	573.797,248 374.509,27	1	573.810,018 374.500,182	15.674					

** Lungimile segmentelor sunt determinate în planul de proiecție Stereo 70 și sunt rotunjite la 1 milimetru.

*** Distanța dintre puncte este formată din segmente cumulate ce sunt mai mici decât valoarea 1 milimetru.

**DATE DESPRE IMOBILUL NR. 8213**

Oficiul de Cadastru și Publicitate Imobiliară PRAHOVA
Biroul de Cadastru și Publicitate Imobiliară Ploiești

A. Partea I. Descrierea imobilului

TEREN Extravilan

Adresa: Jud. Prahova

Nr. Crt	Nr cadastral Nr. topografic	Suprafața* (mp)	Observații / Referințe
A1		4.300	Sector cadastral:49 Teren neimprejmuit;

B. Partea II. Proprietari și acte

Inscrieri privitoare la dreptul de proprietate și alte drepturi reale	Referințe
/	
Act Administrativ nr. 38851, din 14/07/1995 emis de CJSDPAT PRHOVA;	
B1	A1
Intabulare, drept de PROPRIETATE, dobandit prin Reconstituire, cota actuala 1/1, cota initiala 1/1	
1) CĂLIN GHEORGHE CONSTANTIN	

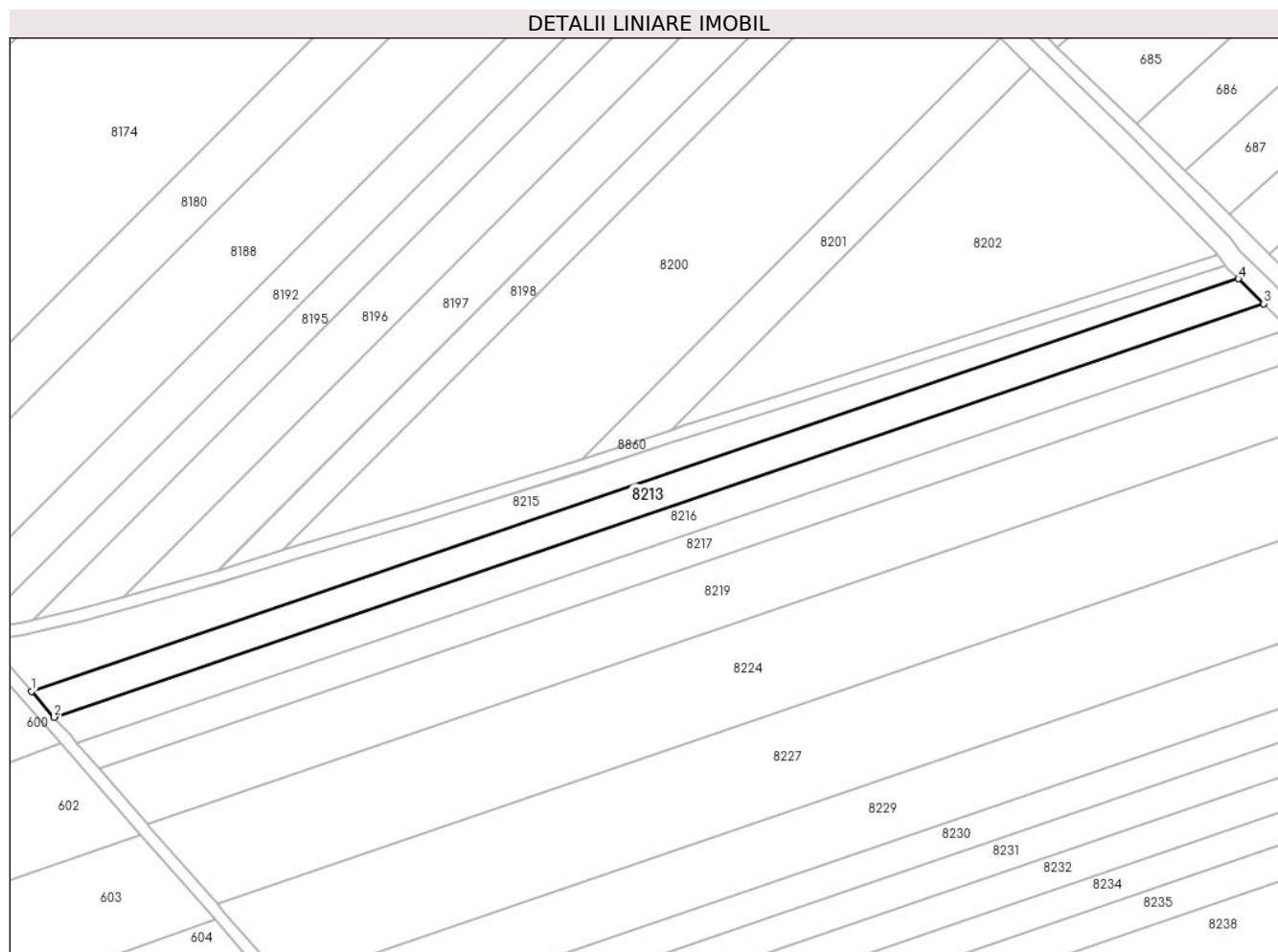
C. Partea III. SARCINI .

Inscrieri privind dezmembramintele dreptului de proprietate, drepturi reale de garanție și sarcini	Referințe
NU SUNT	

Teren

Nr cadastral	Suprafața (mp)*	Observații / Referințe
	4.300	

* Suprafața este determinată în planul de proiecție Stereo 70.



Date referitoare la teren

Crt	Categorie folosință	Intra vilan	Suprafața (mp)	Tarla	Parcelă	Nr. topo	Observații / Referințe
1	arabil	NU	4.300	60	357/36	-	

Lungime Segmente

1) Valorile lungimilor segmentelor sunt obținute din proiecție în plan.

Punct început	X / Y	Punct sfârșit	X / Y	Lungime segment (** (m)
1	570.854,383 374.470,153	2	570.861,749 374.461,755	11.171
2	570.861,749 374.461,755	3	571.256,148 374.596,489	416.778
3	571.256,148 374.596,489	4	571.247,905 374.604,588	11.556
4	571.247,905 374.604,588	1	570.854,383 374.470,153	415.851

** Lungimile segmentelor sunt determinate în planul de proiecție Stereo 70 și sunt rotunjite la 1 milimetru.

***** Distanţa dintre puncte este formată din segmente cumulate ce sunt mai mici decât valoarea 1 milimetru.**

**DATE DESPRE IMOBILUL NR. 8214**

Oficiul de Cadastru și Publicitate Imobiliară PRAHOVA
Biroul de Cadastru și Publicitate Imobiliară Ploiești

A. Partea I. Descrierea imobilului

TEREN Extravilan

Adresa: Jud. Prahova

Nr. Crt	Nr cadastral Nr. topografic	Suprafața* (mp)	Observații / Referințe
A1	26196	Din acte: 14.700 Masurata: 14.601	Sector cadastral:60 Teren neimprejmit;

B. Partea II. Proprietari și acte

Inscrieri privitoare la dreptul de proprietate și alte drepturi reale		Referințe
31061 / 23/04/2014		
Act Administrativ nr. 103571, din 28/08/2002 emis de COMISIA JUDETEANA PRAHOVA;		
B1	Intabulare, drept de PROPRIETATE, dobandit prin Reconstituire, cota actuala 1/1, cota initiala 1/1 1) PAROHIA TIRGȘORUL VECHI, CIF:11557156	A1
18482 / 24/02/2016		
Act Normativ nr. 17, din 07/03/2014 emis de Parlamentul Romaniei;		
B2	imobil afla sub incidenta art.3 (alin.1) din Legea nr.17/2014	A1

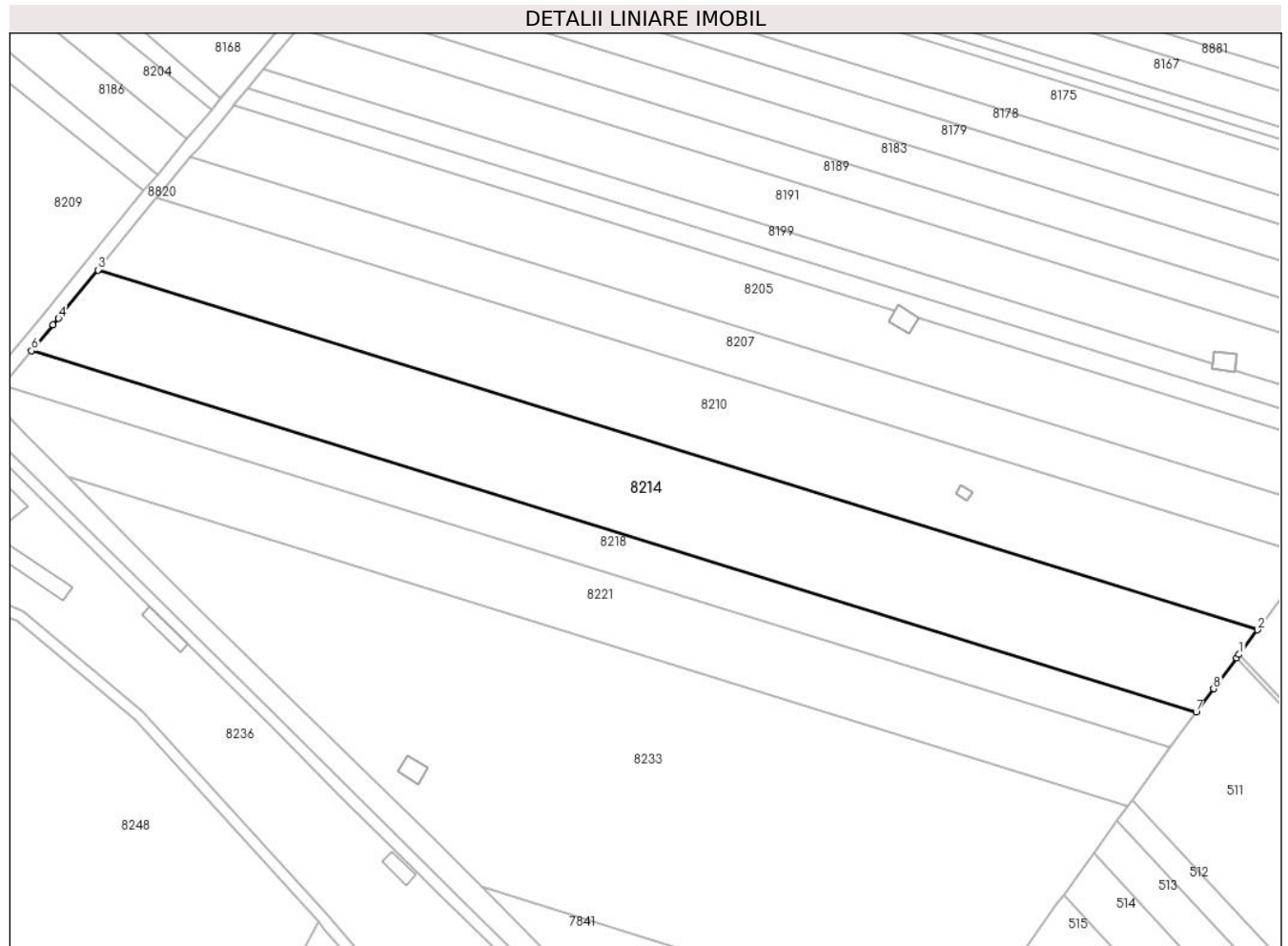
C. Partea III. SARCINI .

Inscrieri privind dezmembramintele dreptului de proprietate, drepturi reale de garanție și sarcini	Referințe
NU SUNT	

Teren

Nr cadastral	Suprafața (mp)*	Observații / Referințe
26196	Din acte: 14.700 Masurata: 14.601	

* Suprafața este determinată în planul de proiecție Stereo 70.



Date referitoare la teren

Crt	Categorie folosință	Intra vilan	Suprafața (mp)	Tarla	Parcelă	Nr. topo	Observații / Referințe
1	arabil	NU	14.601	45	A232/97	-	

Lungime Segmente

1) Valorile lungimilor segmentelor sunt obținute din proiecție în plan.

Punct început	X / Y	Punct sfârșit	X / Y	Lungime segment (** (m)
1	574.391,97 374.383,001	2	574.398,429 374.391,643	10.789
2	574.398,429 374.391,643	3	573.990,036 374.518,274	427.575
3	573.990,036 374.518,274	4	573.976,202 374.501,203	21.973
4	573.976,202 374.501,203	5	573.974,243 374.498,873	3.044

Punct început	X / Y	Punct sfârșit	X / Y	Lungime segment (** (m)
5	573.974,243 374.498,873	6	573.966,654 374.489,841	11.797
6	573.966,654 374.489,841	7	574.376,778 374.362,673	429.387
7	574.376,778 374.362,673	8	574.382,974 374.370,964	10.35
8	574.382,974 374.370,964	9	574.391,023 374.381,733	13.445
9	574.391,023 374.381,733	1	574.391,97 374.383,001	1.583

** Lungimile segmentelor sunt determinate în planul de proiecție Stereo 70 și sunt rotunjite la 1 milimetru.

*** Distanța dintre puncte este formată din segmente cumulate ce sunt mai mici decât valoarea 1 milimetru.

**DATE DESPRE IMOBILUL NR. 8215**

Oficiul de Cadastru și Publicitate Imobiliară PRAHOVA
Biroul de Cadastru și Publicitate Imobiliară Ploiești

A. Partea I. Descrierea imobilului

TEREN Extravilan

Adresa: Jud. Prahova

Nr. Crt	Nr cadastral Nr. topografic	Suprafața* (mp)	Observații / Referințe
A1		4.300	Sector cadastral:49 Teren neimprejmuit;

B. Partea II. Proprietari și acte

Inscrieri privitoare la dreptul de proprietate și alte drepturi reale	Referințe
/	
Act Administrativ nr. 44012, din 17/07/1995 emis de CJSDPAT PRHOVA;	
B1	A1
Intabulare, drept de PROPRIETATE, dobandit prin Reconstituire, cota actuala 1/1, cota initiala 1/1	
1) CIUNGU VICTORIA DEFUNCT:Da	

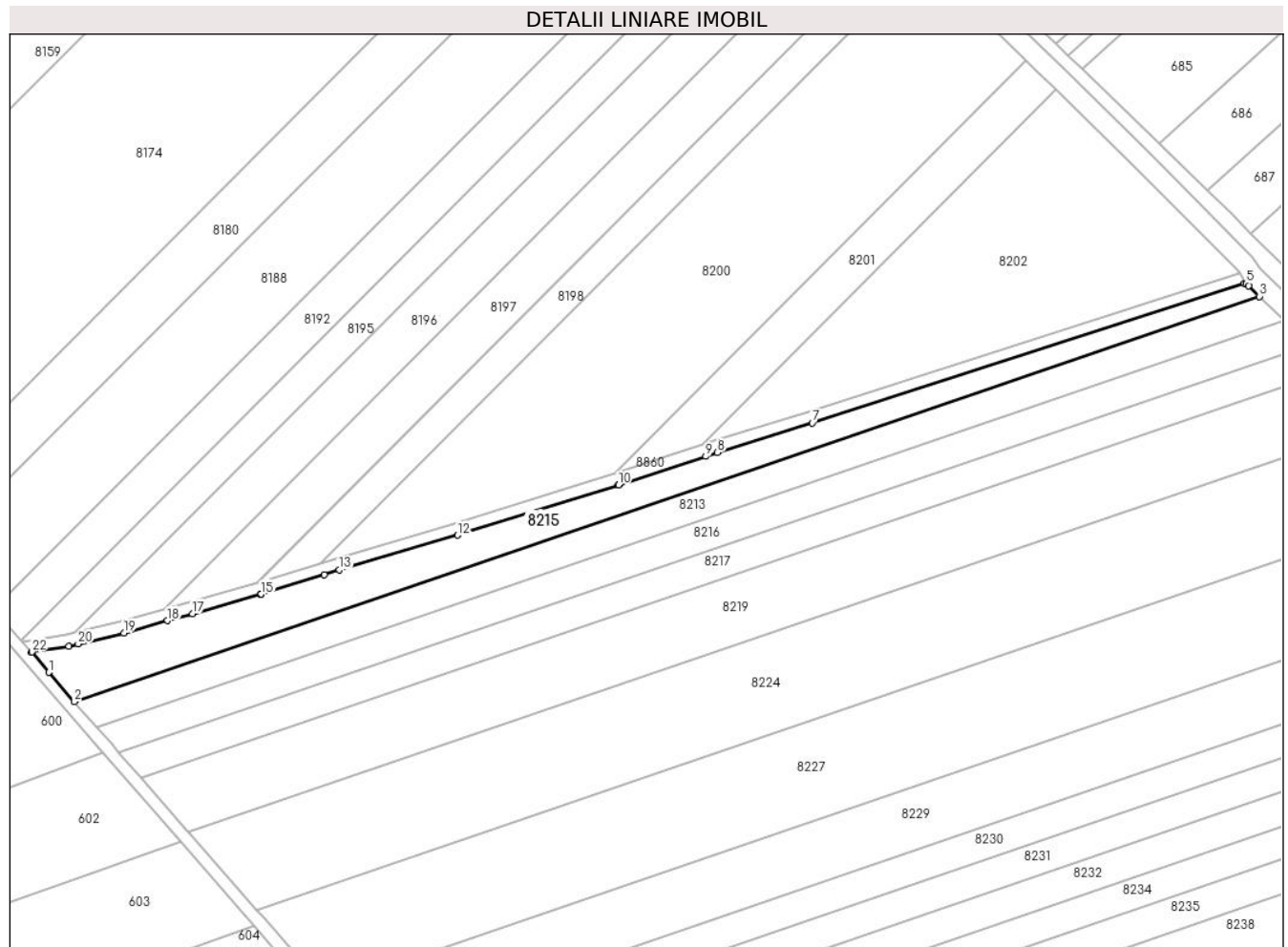
C. Partea III. SARCINI .

Inscrieri privind dezmembramintele dreptului de proprietate, drepturi reale de garanție și sarcini	Referințe
NU SUNT	

Teren

Nr cadastral	Suprafața (mp)*	Observații / Referințe
	4.300	

* Suprafața este determinată în planul de proiecție Stereo 70.



Date referitoare la teren

Crt	Categorie folosință	Intravilan	Suprafața (mp)	Tarla	Parcelă	Nr. topo	Observații / Referințe
1	arabil	NU	4.300	60	357/37	-	

Lungime Segmente

1) Valorile lungimilor segmentelor sunt obținute din proiecție în plan.

Punct început	X / Y	Punct sfârșit	X / Y	Lungime segment (** (m)
1	570.845,864 374.479,866	2	570.854,383 374.470,153	12.92
3	571.247,905 374.604,588	4	571.244,337 374.608,094	5.002
5	571.243,505 374.608,912	6	571.242,952 374.608,879	0.554
7	571.099,382 374.562,656	8	571.067,935 374.552,825	32.948
9	571.064,036 374.551,549	10	571.035,048 374.542,056	30.503

Punct început	X / Y	Punct sfârșit	X / Y	Lungime segment (** (m)
2	570.854,383 374.470,153	3	571.247,905 374.604,588	415.851
4	571.244,337 374.608,094	5	571.243,505 374.608,912	1.167
6	571.242,952 374.608,879	7	571.099,382 374.562,656	150.827
8	571.067,935 374.552,825	9	571.064,036 374.551,549	4.102
10	571.035,048 374.542,056	11	571.034,908 374.542,012	0.147

Punct început	X / Y	Punct sfârșit	X / Y	Lungime segment (** (m)
11	571.034,908 374.542,012	12	570.981,63 374.525,385	55.812
13	570.942,402 374.513,842	14	570.937,307 374.512,272	5.331
15	570.916,43 374.505,839	16	570.916,159 374.505,756	0.283
17	570.893,57 374.499,386	18	570.885,276 374.497,043	8.619
19	570.870,832 374.492,964	20	570.855,606 374.489,364	15.646
21	570.852,438 374.488,615	22	570.840,247 374.486,651	12.348
23	570.840,116 374.486,473	1	570.845,864 374.479,866	8.757

Punct început	X / Y	Punct sfârșit	X / Y	Lungime segment (** (m)
12	570.981,63 374.525,385	13	570.942,402 374.513,842	40.891
14	570.937,307 374.512,272	15	570.916,43 374.505,839	21.846
16	570.916,159 374.505,756	17	570.893,57 374.499,386	23.47
18	570.885,276 374.497,043	19	570.870,832 374.492,964	15.009
20	570.855,606 374.489,364	21	570.852,438 374.488,615	3.255
22	570.840,247 374.486,651	23	570.840,116 374.486,473	0.221

** Lungimile segmentelor sunt determinate în planul de proiecție Stereo 70 și sunt rotunjite la 1 milimetru.

*** Distanța dintre puncte este formată din segmente cumulate ce sunt mai mici decât valoarea 1 milimetru.

**DATE DESPRE IMOBILUL NR. 8216**

Oficiul de Cadastru și Publicitate Imobiliară PRAHOVA
Biroul de Cadastru și Publicitate Imobiliară Ploiești

A. Partea I. Descrierea imobilului

TEREN Extravilan

Adresa: Jud. Prahova

Nr. Crt	Nr cadastral Nr. topografic	Suprafața* (mp)	Observații / Referințe
A1		4.300	Sector cadastral:49 Teren neimprejmuit;

B. Partea II. Proprietari și acte

Inscrieri privitoare la dreptul de proprietate și alte drepturi reale		Referințe
/		
Act Administrativ nr. 44008, din 17/07/1995 emis de CJSDPAT PRHOVA;		
B1	Intabulare, drept de PROPRIETATE, dobandit prin Reconstituire, cota actuala 1/1, cota initiala 1/1 1) ILIESCU S VICTORIA	A1

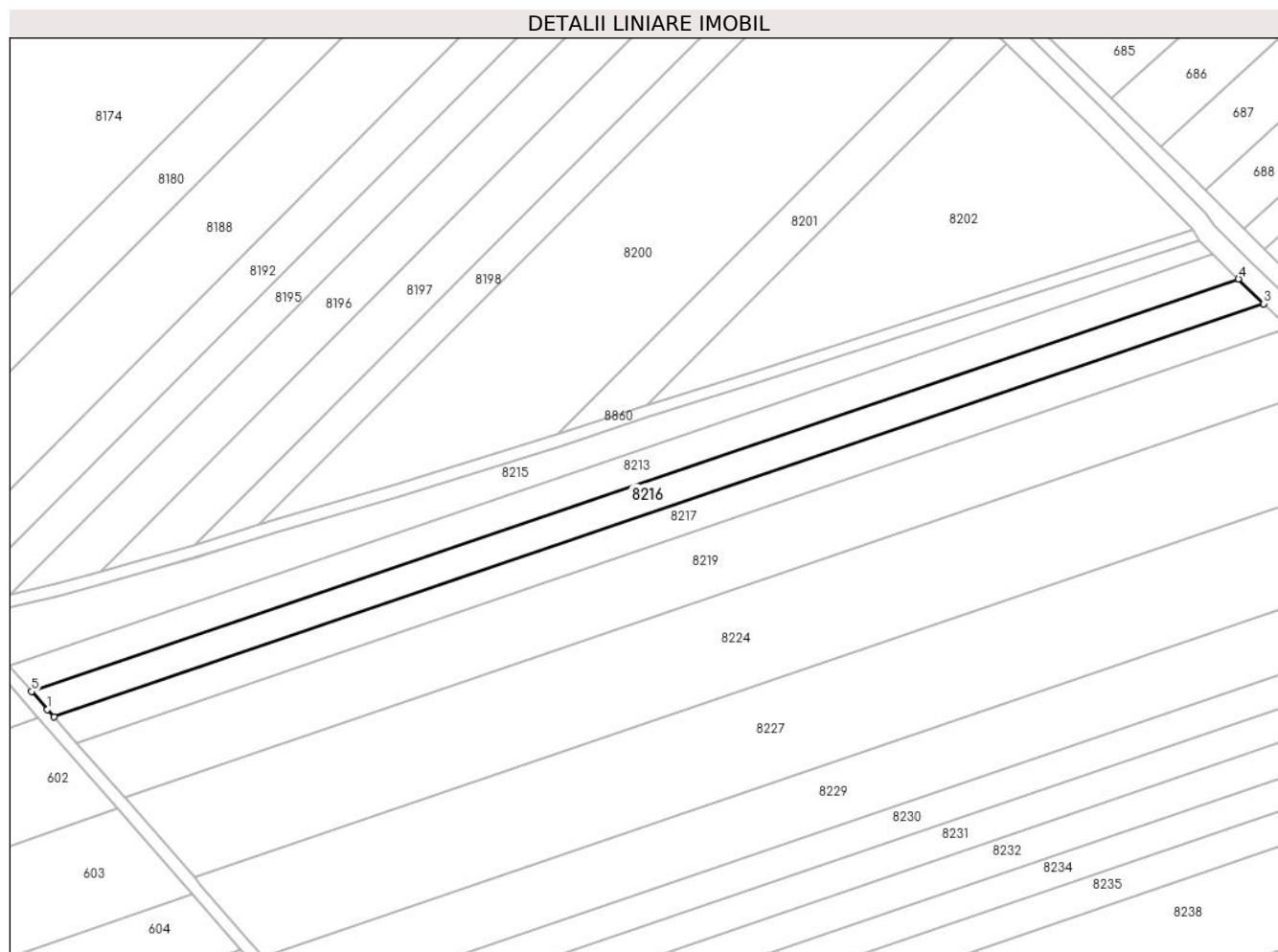
C. Partea III. SARCINI .

Inscrieri privind dezmembramintele dreptului de proprietate, drepturi reale de garanție și sarcini	Referințe
NU SUNT	

Teren

Nr cadastral	Suprafața (mp)*	Observații / Referințe
	4.300	

* Suprafața este determinată în planul de proiecție Stereo 70.



Date referitoare la teren

Crt	Categorie folosință	Intravilan	Suprafața (mp)	Tarla	Parcelă	Nr. topo	Observații / Referințe
1	arabil	NU	4.300	60	357/35	-	

Lungime Segmente

1) Valorile lungimilor segmentelor sunt obținute din proiecție în plan.

Punct început	X / Y	Punct sfârșit	X / Y	Lungime segment (** (m)
1	570.866,892 374.455,891	2	570.869,092 374.453,373	3.344
2	570.869,092 374.453,373	3	571.264,372 374.588,408	417.709
3	571.264,372 374.588,408	4	571.256,148 374.596,489	11.53
4	571.256,148 374.596,489	5	570.861,749 374.461,755	416.778
5	570.861,749 374.461,755	1	570.866,892 374.455,891	7.8

**** Lungimile segmentelor sunt determinate în planul de proiecție Stereo 70 și sunt rotunjite la 1 milimetru.**

***** Distanța dintre puncte este formată din segmente cumulate ce sunt mai mici decât valoarea 1 milimetru.**

**DATE DESPRE IMOBILUL NR. 8217**

Oficiul de Cadastru și Publicitate Imobiliară PRAHOVA
Biroul de Cadastru și Publicitate Imobiliară Ploiești

A. Partea I. Descrierea imobilului

TEREN Extravilan

Adresa: Jud. Prahova

Nr. Crt	Nr cadastral Nr. topografic	Suprafața* (mp)	Observații / Referințe
A1		4.300	Sector cadastral:49 Teren neimprejmuit;

B. Partea II. Proprietari și acte

Inscrieri privitoare la dreptul de proprietate și alte drepturi reale	Referințe
/	
Act Administrativ nr. 76562, din 11/11/1999 emis de CJSDPAT PRHOVA;	
B1	A1
Intabulare, drept de PROPRIETATE, dobandit prin Reconstituire, cota actuala 1/1, cota initiala 1/1	
1) OPREA MARIN NICULAE	

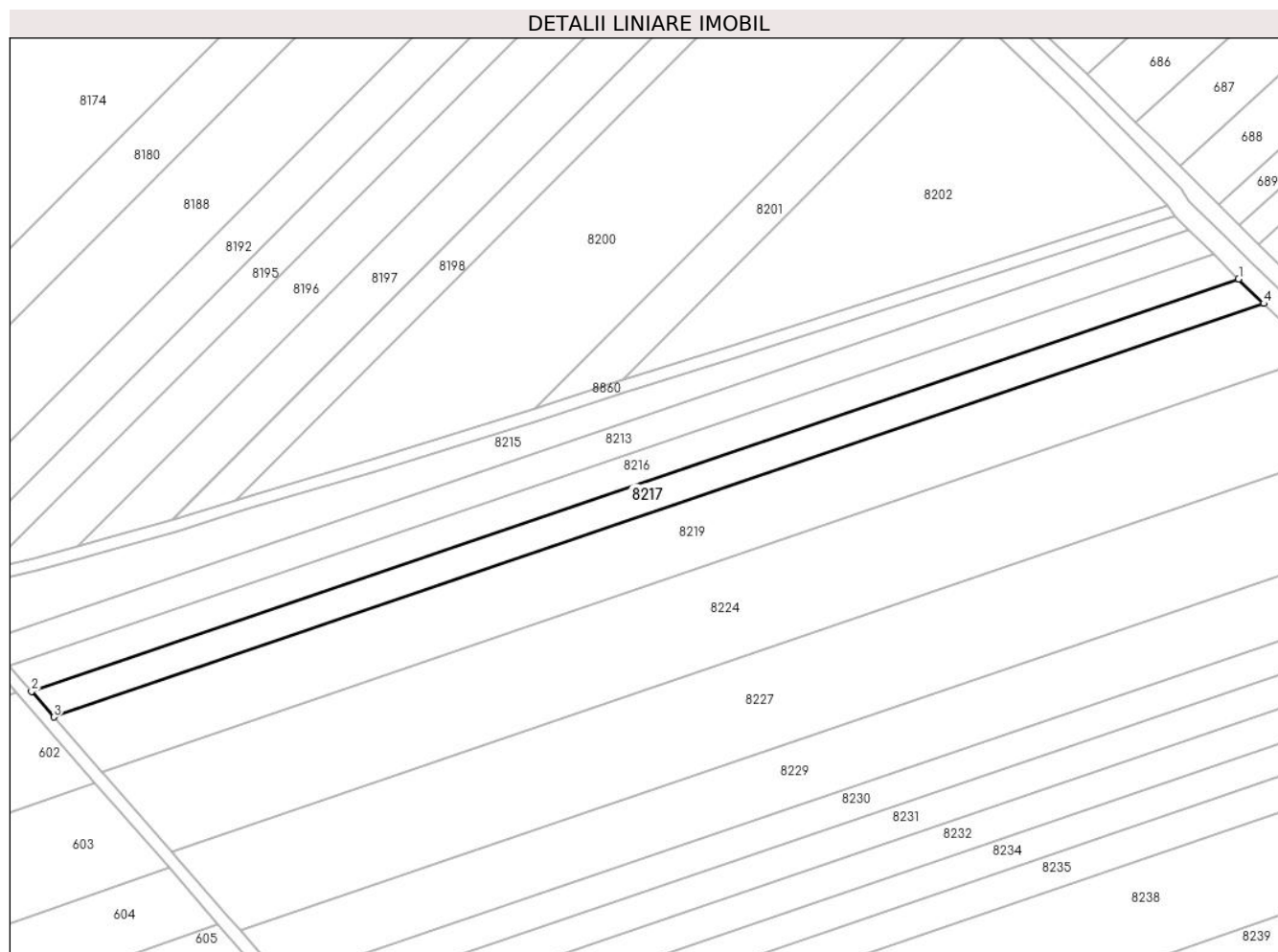
C. Partea III. SARCINI .

Inscrieri privind dezmembramintele dreptului de proprietate, drepturi reale de garanție și sarcini	Referințe
NU SUNT	

Teren

Nr cadastral	Suprafața (mp)*	Observații / Referințe
	4.300	

* Suprafața este determinată în planul de proiecție Stereo 70.



Date referitoare la teren

Crt	Categorie folosință	Intravilan	Suprafața (mp)	Tarla	Parcelă	Nr. topo	Observații / Referințe
1	arabil	NU	4.300	60	357/34	-	

Lungime Segmente

1) Valorile lungimilor segmentelor sunt obținute din proiecție în plan.

Punct început	X / Y	Punct sfârșit	X / Y	Lungime segment (** (m)
1	571.264,372 374.588,408	2	570.869,092 374.453,373	417.709
2	570.869,092 374.453,373	3	570.876,403 374.445,004	11.113
3	570.876,403 374.445,004	4	571.272,578 374.580,345	418.655
4	571.272,578 374.580,345	1	571.264,372 374.588,408	11.504

** Lungimile segmentelor sunt determinate în planul de proiecție Stereo 70 și sunt rotunjite la 1 milimetru.

***** Distanţa dintre puncte este formată din segmente cumulate ce sunt mai mici decât valoarea 1 milimetru.**

**DATE DESPRE IMOBILUL NR. 8218**

Oficiul de Cadastru și Publicitate Imobiliară PRAHOVA
Biroul de Cadastru și Publicitate Imobiliară Ploiești

A. Partea I. Descrierea imobilului

TEREN Extravilan

Nr. CF vechi:3684

Nr. cadastral vechi:10662

Adresa: Jud. Prahova

Nr. Crt	Nr cadastral Nr. topografic	Suprafața* (mp)	Observații / Referințe
A1	21012	Din acte: 6.400 Masurata: 6.291	Sector cadastral:60 Teren neimprejmuit;

B. Partea II. Proprietari și acte

Inscrieri privitoare la dreptul de proprietate și alte drepturi reale	Referințe
61691 / 30/10/2007	
Act Notarial nr. 4281, din 29/10/2007 emis de NP MEIROSU MIHAI GABRIEL;	
B2	A1
Intabulare, drept de PROPRIETATEcumparare ca bun comun, dobandit prin Conventie, cota actuala 1/1, cota initiala 1/1	
1) PANAIT GHEORGHE	
2) PANAIT IOANA	

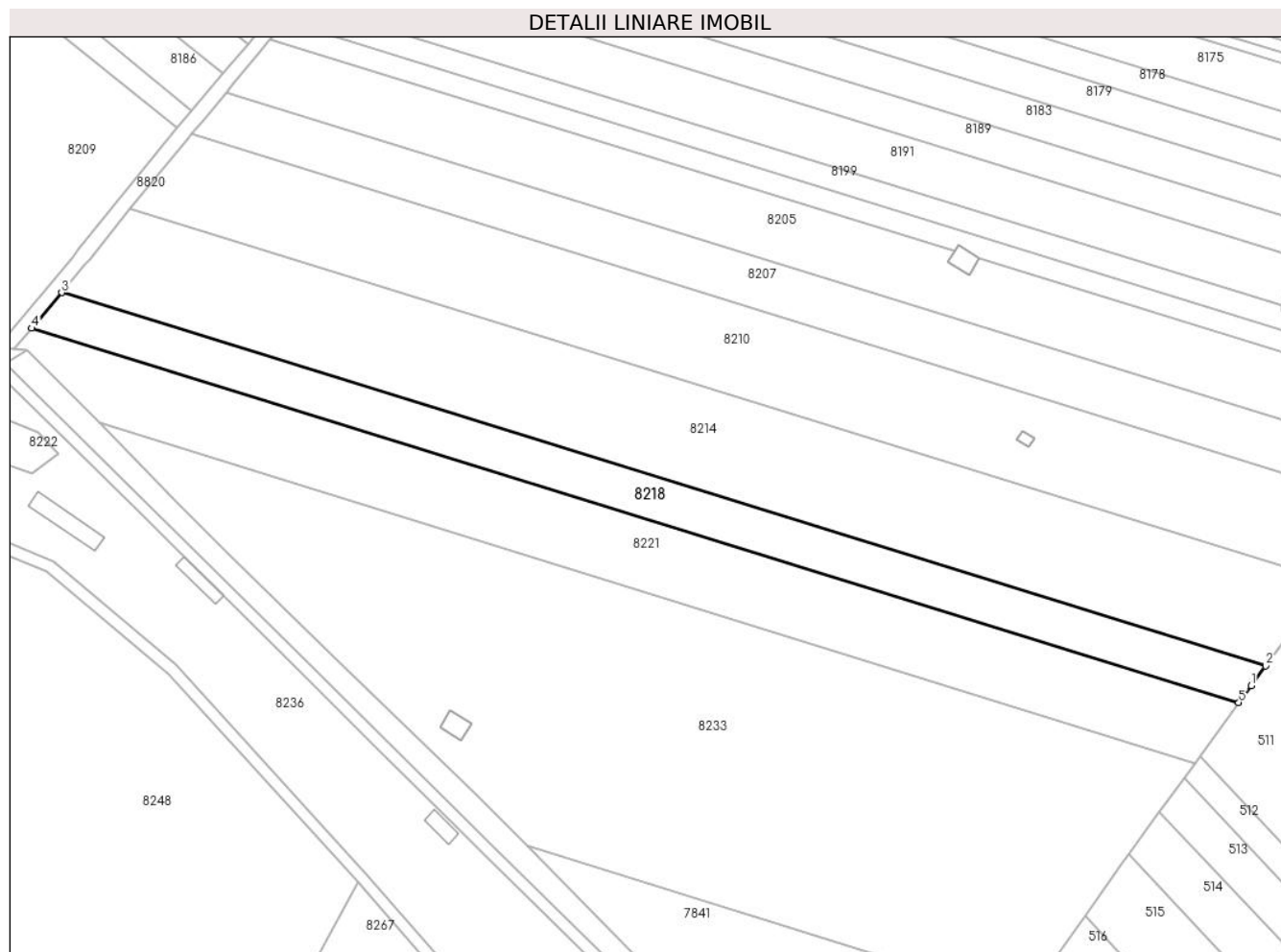
C. Partea III. SARCINI .

Inscrieri privind dezmembramintele dreptului de proprietate, drepturi reale de garanție și sarcini	Referințe
NU SUNT	

Teren

Nr cadastral	Suprafața (mp)*	Observații / Referințe
21012	Din acte: 6.400 Masurata: 6.291	

* Suprafața este determinată în planul de proiecție Stereo 70.



Date referitoare la teren

Crt	Categorie folosință	Intra vilan	Suprafața (mp)	Tarla	Parcelă	Nr. topo	Observații / Referințe
1	arabil	NU	6.291	45	A 232/98	-	

Lungime Segmente

1) Valorile lungimilor segmentelor sunt obținute din proiecție în plan.

Punct început	X / Y	Punct sfârșit	X / Y	Lungime segment (** (m)
1	574.371,734 374.355,924	2	574.376,778 374.362,673	8.426
2	574.376,778 374.362,673	3	573.966,654 374.489,841	429.387
3	573.966,654 374.489,841	4	573.956,44 374.477,686	15.877
4	573.956,44 374.477,686	5	574.367,579 374.350,204	430.45
5	574.367,579 374.350,204	1	574.371,734 374.355,924	7.07

**** Lungimile segmentelor sunt determinate în planul de proiecție Stereo 70 și sunt rotunjite la 1 milimetru.**

***** Distanța dintre puncte este formată din segmente cumulate ce sunt mai mici decât valoarea 1 milimetru.**

**DATE DESPRE IMOBILUL NR. 8219**

Oficiul de Cadastru și Publicitate Imobiliară PRAHOVA
Biroul de Cadastru și Publicitate Imobiliară Ploiești

A. Partea I. Descrierea imobilului

TEREN Extravilan

Adresa: Jud. Prahova

Nr. Crt	Nr cadastral Nr. topografic	Suprafața* (mp)	Observații / Referințe
A1		9.300	Sector cadastral:49 Teren neimprejmuț;

B. Partea II. Proprietari și acte

Inscrieri privitoare la dreptul de proprietate și alte drepturi reale		Referințe
/		
Act Notarial nr. 1256, din 11/08/2016 emis de NP DAN OLIVIU VASILICA;		
B1	Intabulare, drept de PROPRIETATE, cu titlu de partaj voluntar, dobandit prin lesire Din Indiviziune, cota actuala 1/1, cota initiala 1/1 1) CURELEA GEORGE-VIOREL 2) CURELEA CRISTIAN-ADRIAN	A1

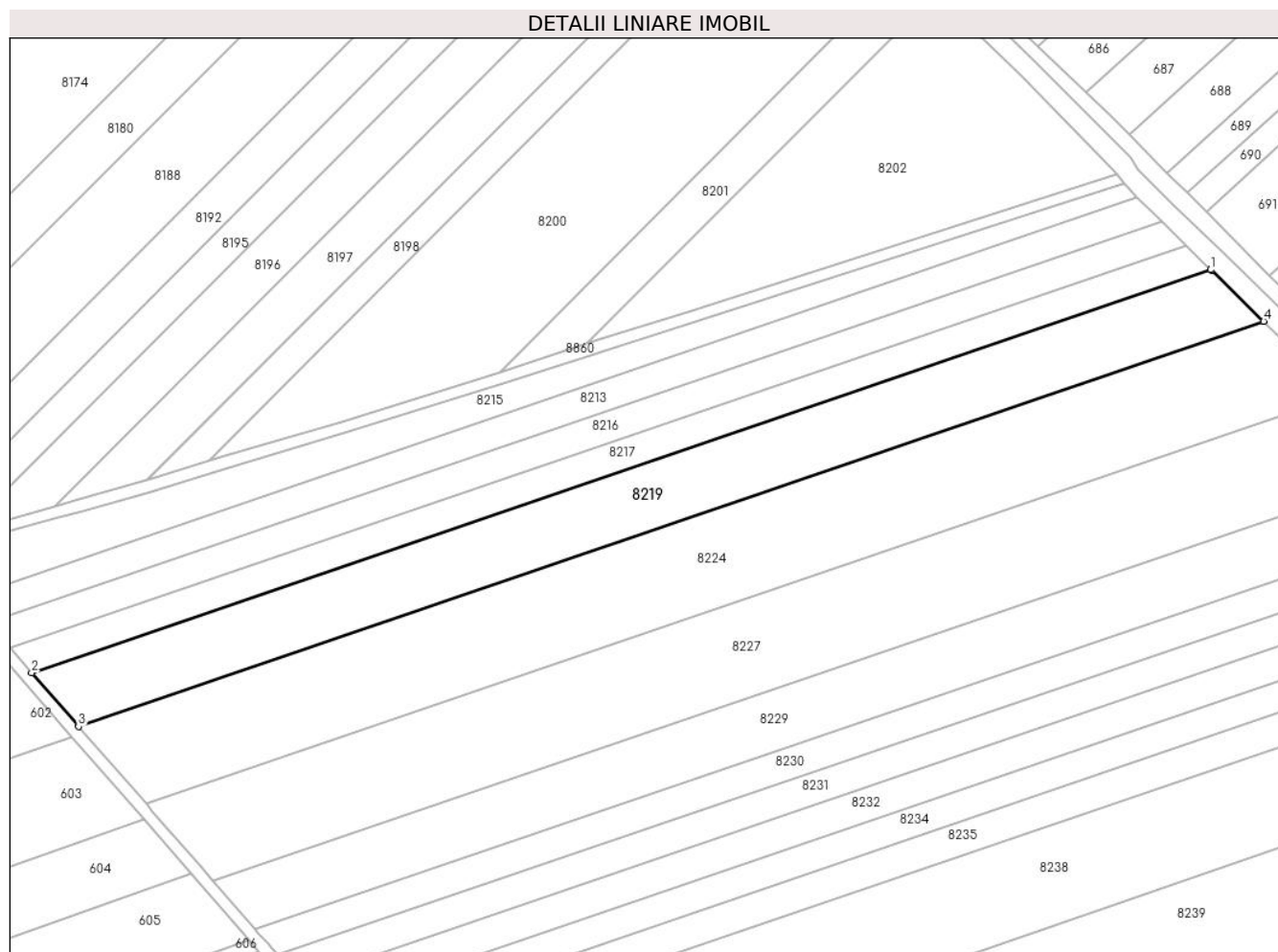
C. Partea III. SARCINI .

Inscrieri privind dezmembramintele dreptului de proprietate, drepturi reale de garanție și sarcini	Referințe
NU SUNT	

Teren

Nr cadastral	Suprafața (mp)*	Observații / Referințe
	9.300	

* Suprafața este determinată în planul de proiecție Stereo 70.



Date referitoare la teren

Crt	Categorie folosință	Intra vilan	Suprafața (mp)	Tarla	Parcelă	Nr. topo	Observații / Referințe
1	arabil	NU	9.300	60	357/33	-	

Lungime Segmente

1) Valorile lungimilor segmentelor sunt obținute din proiecție în plan.

Punct început	X / Y	Punct sfârșit	X / Y	Lungime segment (** (m)
1	571.272,578 374.580,345	2	570.876,403 374.445,004	418.655
2	570.876,403 374.445,004	3	570.892,157 374.426,972	23.945
3	570.892,157 374.426,972	4	571.290,385 374.563,014	420.824
4	571.290,385 374.563,014	5	571.272,841 374.580,087	24.48
5	571.272,841 374.580,087	1	571.272,578 374.580,345	0.368

**** Lungimile segmentelor sunt determinate în planul de proiecție Stereo 70 și sunt rotunjite la 1 milimetru.**

***** Distanța dintre puncte este formată din segmente cumulate ce sunt mai mici decât valoarea 1 milimetru.**

**DATE DESPRE IMOBILUL NR. 8220**

Oficiul de Cadastru și Publicitate Imobiliară PRAHOVA
Biroul de Cadastru și Publicitate Imobiliară Ploiești

A. Partea I. Descrierea imobilului

TEREN Extravilan

Adresa: Jud. Prahova

Nr. Crt	Nr cadastral Nr. topografic	Suprafața* (mp)	Observații / Referințe
A1		57	Sector cadastral:60 Teren neimprejmut;

B. Partea II. Proprietari și acte

Inscrieri privitoare la dreptul de proprietate și alte drepturi reale		Referințe
/		
Act Normativ nr. 7, din 13/03/1996 emis de PARLAMENTUL ROMANIEI;		
B1	Inscrierea posesiei, drept de PROPRIETATE, dobandit prin Lege, cota actuala 1/1, cota initiala 1/1 1) NEIDENTIFICAT NEIDENTIFICAT	A1
Act Normativ nr. 7, din 13/03/1996 emis de PARLAMENTUL ROMANIEI (Art. 13);		
B2	Se noteaza mentiunea de proprietar neidentificat.	A1

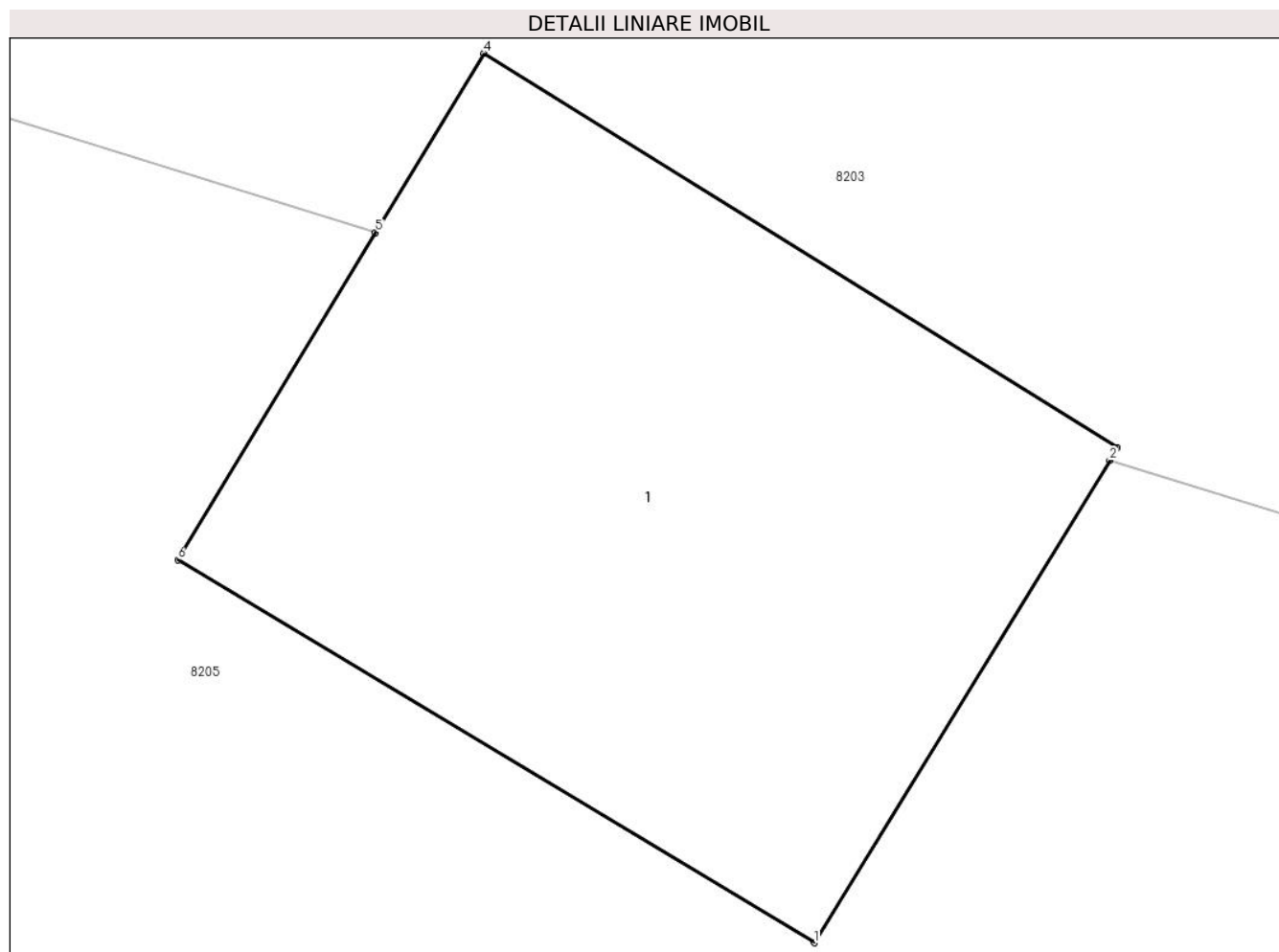
C. Partea III. SARCINI .

Inscrieri privind dezmembramintele dreptului de proprietate, drepturi reale de garanție și sarcini	Referințe
NU SUNT	

Teren

Nr cadastral	Suprafața (mp)*	Observații / Referințe
	57	

* Suprafața este determinată în planul de proiecție Stereo 70.



Date referitoare la teren

Crt	Categorie folosință	Intra vilan	Suprafața (mp)	Tarla	Parcelă	Nr. topo	Observații / Referințe
1	curți constructii	NU	57	45	232/98	-	

Date referitoare la construcții

Crt	Număr	Destinație construcție	Supraf. (mp)	Situație juridică	Observații / Referințe
A1.1		construcții industriale și edilitare	57	Fara acte	Nr. niveluri:1; S. construita la sol:57 mp; S. construita desfasurata:57 mp; Cladire industrial-edilitara, regim inaltime P

Lungime Segmente

1) Valorile lungimilor segmentelor sunt obținute din proiecție în plan.

Punct început	X / Y	Punct sfârșit	X / Y	Lungime segment (** (m)
1	574.275,786 374.495,878	2	574.279,168 374.501,394	6.47
2	574.279,168 374.501,394	3	574.279,256 374.501,538	0.169
3	574.279,256 374.501,538	4	574.272,006 374.506,048	8.538

Punct început	X / Y	Punct sfârșit	X / Y	Lungime segment (** (m)
4	574.272,006 374.506,048	5	574.270,767 374.503,999	2.394
5	574.270,767 374.503,999	6	574.268,506 374.500,258	4.371
6	574.268,506 374.500,258	1	574.275,786 374.495,878	8.496

** Lungimile segmentelor sunt determinate în planul de proiecție Stereo 70 și sunt rotunjite la 1 milimetru.

*** Distanța dintre puncte este formată din segmente cumulate ce sunt mai mici decât valoarea 1 milimetru.

**DATE DESPRE IMOBILUL NR. 8221**

Oficiul de Cadastru și Publicitate Imobiliară PRAHOVA
Biroul de Cadastru și Publicitate Imobiliară Ploiești

A. Partea I. Descrierea imobilului

TEREN Extravilan

Adresa: Jud. Prahova

Nr. Crt	Nr cadastral Nr. topografic	Suprafața* (mp)	Observații / Referințe
A1		10.000	Sector cadastral:60 Teren neimprejmuit;

B. Partea II. Proprietari și acte

Inscrieri privitoare la dreptul de proprietate și alte drepturi reale		Referințe
/		
Act Administrativ nr. 213179, din 09/01/2018 emis de CJSDPAT PRAHOVA;		
B1	Intabulare, drept de PROPRIETATE, dobandit prin Reconstituire, cota actuala 1/1, cota initiala 1/1	A1
	1) ANDREI GHERGHINA 2) PANAIT ANA 3) TUDOR MARIA 4) TUDOR ELENA 5) SIMIONESCU GEORGETA-GABRIELA	

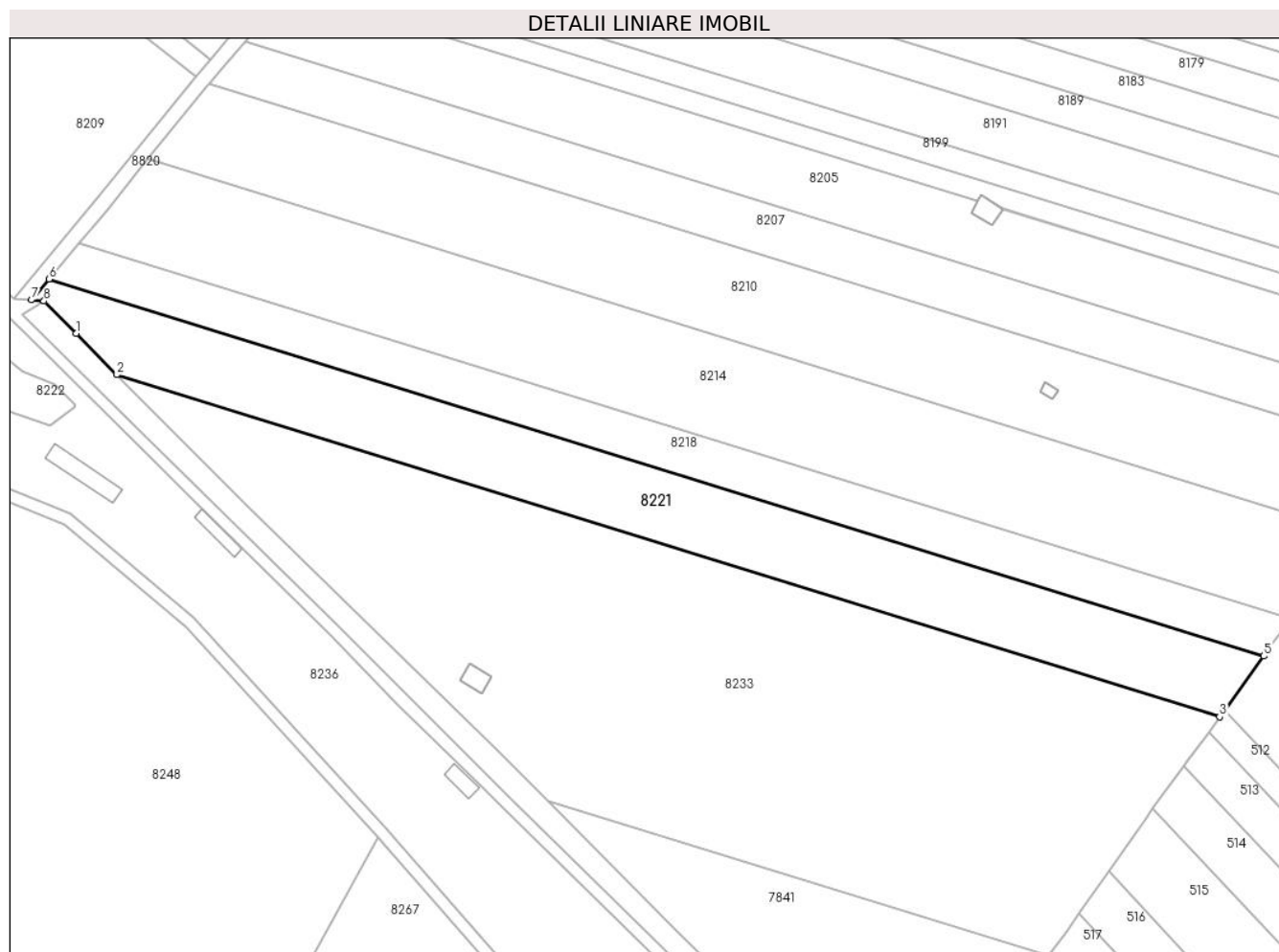
C. Partea III. SARCINI .

Inscrieri privind dezmembramintele dreptului de proprietate, drepturi reale de garanție și sarcini	Referințe
NU SUNT	

Teren

Nr cadastral	Suprafața (mp)*	Observații / Referințe
	10.000	

* Suprafața este determinată în planul de proiecție Stereo 70.



Date referitoare la teren

Crt	Categorie folosință	Intravilan	Suprafața (mp)	Tarla	Parcelă	Nr. topo	Observații / Referințe
1	arabil	NU	10.000	45	232/99	-	

Lungime Segmente

1) Valorile lungimilor segmentelor sunt obținute din proiecție în plan.

Punct început	X / Y	Punct sfârșit	X / Y	Lungime segment (** (m)
1	573.965,57 374.459,34	2	573.979,411 374.445,393	19.649
2	573.979,411 374.445,393	3	574.352,656 374.329,661	390.776
3	574.352,656 374.329,661	4	574.354,32 374.331,952	2.832
4	574.354,32 374.331,952	5	574.367,579 374.350,204	22.56
5	574.367,579 374.350,204	6	573.956,44 374.477,686	430.45

Punct început	X / Y	Punct sfârșit	X / Y	Lungime segment (** (m)
6	573.956,44 374.477,686	7	573.950,545 374.470,67	9.164
7	573.950,545 374.470,67	8	573.954,731 374.470,313	4.201
8	573.954,731 374.470,313	1	573.965,57 374.459,34	15.424

** Lungimile segmentelor sunt determinate în planul de proiecție Stereo 70 și sunt rotunjite la 1 milimetru.

*** Distanța dintre puncte este formată din segmente cumulate ce sunt mai mici decât valoarea 1 milimetru.

**DATE DESPRE IMOBILUL NR. 8222**

Oficiul de Cadastru și Publicitate Imobiliară PRAHOVA
Biroul de Cadastru și Publicitate Imobiliară Ploiești

A. Partea I. Descrierea imobilului

TEREN Intravilan

Adresa: Loc. Zahanaua, Str Salciei, Jud. Prahova

Nr. Crt	Nr cadastral Nr. topografic	Suprafața* (mp)	Observații / Referințe
A1	30394	7.359	Sector cadastral:61 Teren imprejmuit;

Construcții

Crt	Nr cadastral Nr. topografic	Adresa	Observații / Referințe
A1.1	30394-C1	Loc. Zahanaua, Str Salciei, Jud. Prahova	Nr. niveluri:1; S. construita la sol:343 mp; S. construita desfasurata:686 mp; Cladire de locuit, regim inaltime P
A1.2	30394-C2	Loc. Zahanaua, Str Salciei, Jud. Prahova	Nr. niveluri:1; S. construita la sol:120 mp; S. construita desfasurata:120 mp; Cladire anexa, regim inaltime P

B. Partea II. Proprietari și acte

Inscrieri privitoare la dreptul de proprietate și alte drepturi reale		Referințe
151899 / 05/10/2023		
Act Notarial nr. 2507, din 03/10/2023 emis de Dan Oliviu Vasilica;		
B1	Se infiinteaza cartea funciara 30394 a imobilului cu numarul cadastral 30394 / UAT Târgșoru Vechi, rezultat din dezmembrarea imobilului cu numarul cadastral 21258 in scris in cartea funciara 21258;	A1
Act Notarial nr. 3907, din 17/12/2007 emis de NP PUSCASU ION;		
B2	Se infiinteaza cartea funciara cu nr. 4018 a unitatii administrativ teritoriale Târgșoru Vechi care cuprinde imobilul cu numar cadastral 10888 descris la PI/A+1 rezultat din alipirea urmatoarelor imobile: imobilul cu numarul cadastral 10872 / cu numar cadastral hartie 379 in scris in cartea funciara 296: imobilul cu numarul cadastral 10874 / cu numar cadastral hartie 537 in scris in cartea funciara 336: imobilul cu numarul cadastral 10873 / cu numar cadastral hartie 536 in scris in cartea funciara 337	A1
Act Administrativ nr. 6543, din 15/10/2007 emis de PRIMARIA TG.VECHI;		
B3	se noteaza adeverinta nr.6543/15.10.2007 in sensul ca imobilul este situat in 'intravilan'	A1
Act Administrativ nr. 6543, din 15/10/2007 emis de PRIMARIE Tg Vechi;		
B5	se noteaza adeverinta nr.6543/15.10.2007 eliberata de Primaria Targșoru Vechi in sensul ca imobilul se afla in intravilan la cererea lui Pena Vasile	A1
Act Administrativ nr. 10, din 04/06/2008 emis de PRIMARIA TARGSORUL VECHI (act administrativ nr 104130 din 11.11.2018, emis de OCPI Prahova);		
B6	se respinge cererea de actualizare a informatiilor cadastrale intrucat documentatia tehnica nu a fost avizata	A1
Act Administrativ nr. 113820, din 18/01/2019 emis de OCPI PRAHOVA (act administrativ nr 14 din 21.05.2009, emis de PRIMARIA TARGSORU VECHI;act administrativ nr 104130 din 12.11.2018, emis de OCPI PRAHOVA;act administrativ nr 10 din 05.06.2008, emis de PRIMARIA TARGSORU VECHI);		
B7	se noteaza actualizarea informatiilor cadastrale in sensul radierii constructiei C2	A1
B8	se noteaza repositionarea imobilului conform documentatiei tehnice avizate	A1
Act Administrativ nr. 10642, din 27/06/2023 emis de PRIMARIA COMUNEI TARGSORU VECHI (Adeverinta);		
B10	se repositioneaza imobilul conform documentatiei tehnice avizate	A1, A1.1, A1.2
B11	se actualizeaza informatiile cadastrale in sensul ca adresa actuala a imobilului este:'comuna Targșoru Vechi, sat Zahanaua, strada Principala, nr.111, judet Prahova'	A1, A1.1, A1.2
151930 / 05/10/2023		
Act Notarial nr. 2509, din 03/10/2023 emis de NP Dan Oliviu Vasilică;		
B13	Intabulare, drept de PROPRIETATE, dobandit prin Conventie, cota actuala 1/1 1) PENA MARIAN	A1

Inscrieri privitoare la dreptul de proprietate și alte drepturi reale		Referințe
B14	Intabulare, drept de PROPRIETATE, dobândit prin Convenție, cota actuala 1/1 1) PENA MARIAN	A1.1, A1.2
B15	se noteaza dreptul de trecere auto, pietonal side utilități, constituit in conditiile art. 617 - 625 Cod Civil, in favoarea imobilului in scris in prezenta carte funciara (fond dominant) asupra imobilului cu număr cadastral 30391 in scris in cartea funciara 30391 a localitatii Târgșoru Vechi (fond aservit)	A1, A1.1, A1.2

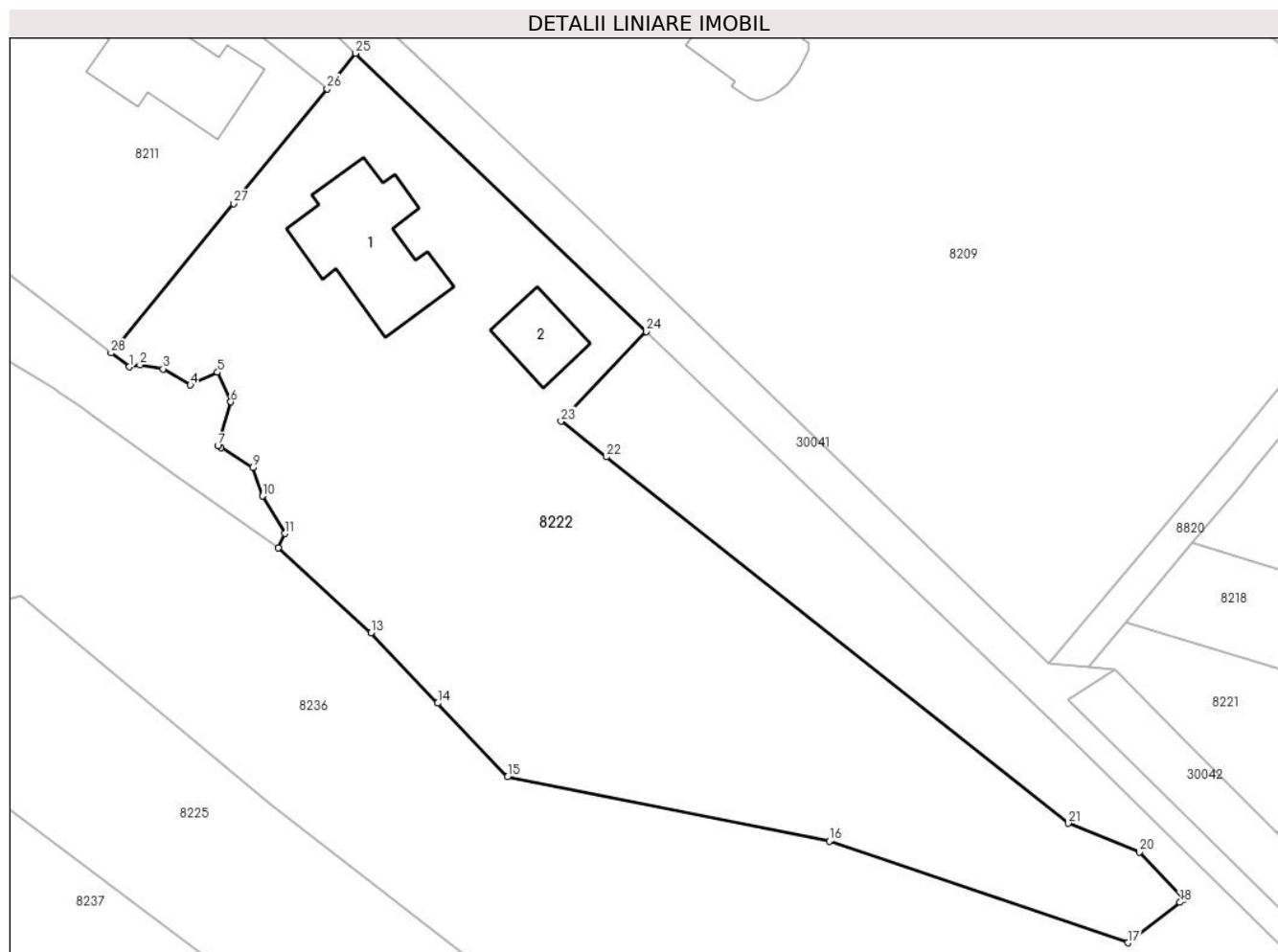
C. Partea III. SARCINI .

Inscrieri privind dezmembramintele dreptului de proprietate, drepturi reale de garanție și sarcini	Referințe
NU SUNT	

Teren

Nr cadastral	Suprafața (mp)*	Observații / Referințe
30394	7.359	

* Suprafața este determinată în planul de proiecție Stereo 70.



Date referitoare la teren

Crt	Categorie folosință	Intra vilan	Suprafața (mp)	Tarla	Parcelă	Nr. topo	Observații / Referințe
1	curți constructii	DA	1.587	46	235	-	
2	arabil	DA	2.481	46	236	-	
3	ape statatoare	DA	3.291	46	236	-	

Date referitoare la construcții

Crt	Număr	Destinație construcție	Supraf. (mp)	Situație juridică	Observații / Referințe
A1.1	30394-C1	construcții de locuințe	343	Cu acte	Nr. niveluri:1; S. construita la sol:343 mp; S. construita desfasurata:686 mp; Cladire de locuit, regim inaltime P
A1.2	30394-C2	construcții anexa	120	Cu acte	Nr. niveluri:1; S. construita la sol:120 mp; S. construita desfasurata:120 mp; Cladire anexa, regim inaltime P

Lungime Segmente

1) Valorile lungimilor segmentelor sunt obținute din proiecție în plan.

Punct început	X / Y	Punct sfârșit	X / Y	Lungime segment (** (m)	Punct început	X / Y	Punct sfârșit	X / Y	Lungime segment (** (m)
---------------	-------	---------------	-------	-------------------------	---------------	-------	---------------	-------	-------------------------

Punct început	X / Y	Punct sfârșit	X / Y	Lungime segment (** (m))
1	573.802,597 374.517,001	2	573.804,279 374.517,321	1.712
3	573.807,822 374.516,693	4	573.812,033 374.514,196	4.896
5	573.816,241 374.516,174	6	573.818,254 374.511,617	4.982
7	573.816,29 374.504,803	8	573.816,743 374.504,521	0.534
9	573.821,659 374.501,458	10	573.823,171 374.497,081	4.631
11	573.826,611 374.491,304	12	573.825,58 374.489,107	2.427
13	573.839,917 374.476,014	14	573.850,204 374.465,153	14.959
15	573.860,974 374.453,784	16	573.910,678 374.443,856	50.686
17	573.956,696 374.428,208	18	573.964,772 374.434,441	10.202
19	573.965,406 374.434,931	20	573.958,52 374.442,18	9.998
21	573.947,495 374.446,627	22	573.876,213 374.503,118	90.952
23	573.869,245 374.508,64	24	573.882,415 374.522,474	19.1
25	573.837,529 374.565,367	26	573.833,136 374.559,89	7.021
27	573.818,676 374.542,213	28	573.799,807 374.519,146	29.801

Punct început	X / Y	Punct sfârșit	X / Y	Lungime segment (** (m))
2	573.804,279 374.517,321	3	573.807,822 374.516,693	3.598
4	573.812,033 374.514,196	5	573.816,241 374.516,174	4.65
6	573.818,254 374.511,617	7	573.816,29 374.504,803	7.091
8	573.816,743 374.504,521	9	573.821,659 374.501,458	5.792
10	573.823,171 374.497,081	11	573.826,611 374.491,304	6.724
12	573.825,58 374.489,107	13	573.839,917 374.476,014	19.416
14	573.850,204 374.465,153	15	573.860,974 374.453,784	15.66
16	573.910,678 374.443,856	17	573.956,696 374.428,208	48.606
18	573.964,772 374.434,441	19	573.965,406 374.434,931	0.801
20	573.958,52 374.442,18	21	573.947,495 374.446,627	11.888
22	573.876,213 374.503,118	23	573.869,245 374.508,64	8.891
24	573.882,415 374.522,474	25	573.837,529 374.565,367	62.085
26	573.833,136 374.559,89	27	573.818,676 374.542,213	22.838
28	573.799,807 374.519,146	1	573.802,597 374.517,001	3.519

** Lungimile segmentelor sunt determinate în planul de proiecție Stereo 70 și sunt rotunjite la 1 milimetru.

*** Distanța dintre puncte este formată din segmente cumulate ce sunt mai mici decât valoarea 1 milimetru.

**DATE DESPRE IMOBILUL NR. 8223**

Oficiul de Cadastru și Publicitate Imobiliară PRAHOVA
Biroul de Cadastru și Publicitate Imobiliară Ploiești

A. Partea I. Descrierea imobilului

TEREN Extravilan

Nr. CF vechi:2927
Nr. cadastral vechi:1073

Adresa: Jud. Prahova

Nr. Crt	Nr cadastral Nr. topografic	Suprafața* (mp)	Observații / Referințe
A1	20515	51	Sector cadastral:60 Teren neimprejmuit;

Construcții

Crt	Nr cadastral Nr. topografic	Adresa	Observații / Referințe
A1.1	20515-C1	Jud. Prahova	Nr. niveluri:1; S. construita la sol:51 mp; S. construita defasurata:51 mp; constructia C1 - stalp 15_A cu sc de 51mp

B. Partea II. Proprietari și acte

Inscrieri privitoare la dreptul de proprietate și alte drepturi reale		Referințe
23932 / 22/05/2007		
Act Normativ nr. 1705, din 23/01/2007 emis de GUVERNUL ROMANIEI;		
B1	Intabulare, drept de PROPRIETATE, dobandit prin Lege, cota actuala 1/1, cota initiala 1/1 1) STATUL ROMAN, CIF:9999999999999	A1, A1.1
3011 / 16/01/2015		
Act Normativ nr. 17, din 07/03/2014 emis de PARLAMENTUL ROMANIEI;		
B2	se noteaza faptul ca imobilul se afla sub incidenta art.3 alin. (1) din Legea 17/2014	A1, A1.1
27163 / 18/03/2016		
Act Administrativ nr. 3011, din 16/01/2015 emis de OCPI PRAHOVA;		
B3	se indreapta din oficiu eroarea materiala strecurata in cuprinsul prezentei carti funciare si al incheierii nr.3011/2015 in sensul ca imobilul se afla sub incidenta art.3 alin.(1) din Legea 17/2014	A1, A1.1
23932 / 22/05/2007		
Act Administrativ nr. 1, din 29/06/2004 emis de MEC;		
B4	Intabulare, drept de ADMINISTRARE 1) MINISTERUL ECONOMIEI SI COMERTULUI, CIF:9999999999999	A1
B5	Intabulare, drept de CONCESIUNE 1) COMPANIA NATIONALA DE TRANSPORT AL ENERGIEI ELECTRICE 'TRANSELECTRICA' S.A., CIF: 9999999999999	A1

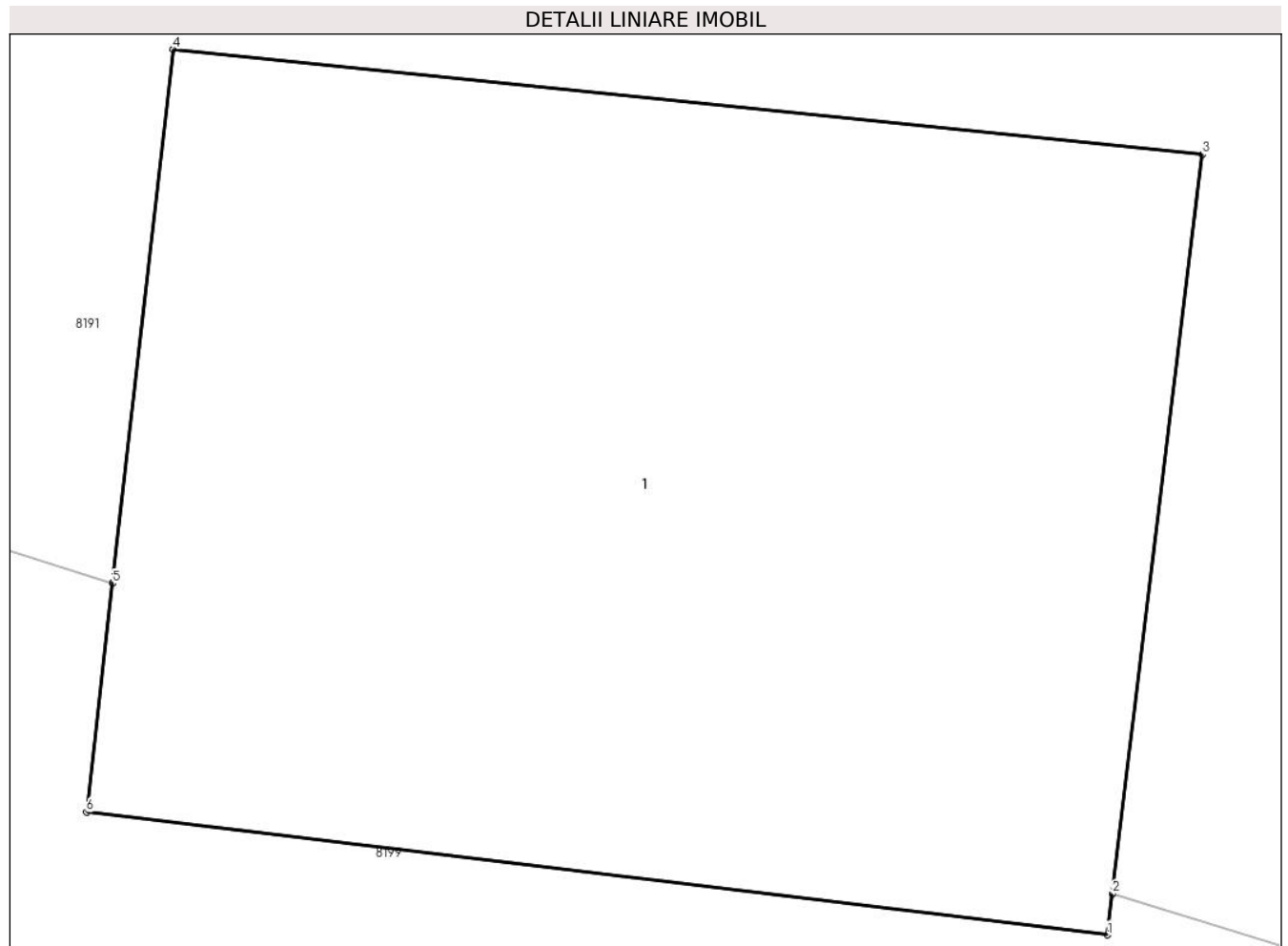
C. Partea III. SARCINI

Inscrieri privind dezmembramintele dreptului de proprietate, drepturi reale de garanție și sarcini		Referințe
23932 / 22/05/2007		
Act Administrativ nr. 1, din 29/06/2004 emis de MEC;		
C3	se noteaza REDEVENTA in favoarea MINISTERULUI ECONOMIEI SI COMERTULUI	A1

Teren

Nr cadastral	Suprafața (mp)*	Observații / Referințe
20515	51	

* Suprafața este determinată în planul de proiecție Stereo 70.



Date referitoare la teren

Crt	Categorie folosință	Intravilan	Suprafața (mp)	Tarla	Parcelă	Nr. topo	Observații / Referințe
1	curți constructii	NU	51	45-A232	232/94 LEA 220kV Brazi Vest - Teleajen	-	

Date referitoare la construcții

Crt	Număr	Destinație construcție	Supraf. (mp)	Situație juridică	Observații / Referințe
A1.1	20515-C1	construcții industriale și edilitare	51	Cu acte	Nr. niveluri:1; S. construita la sol:51 mp; S. construita desfasurata:51 mp; constructia C1 - stalp 15_A cu sc de 51mp

Lungime Segmente

1) Valorile lungimilor segmentelor sunt obținute din proiecție în plan.

Punct început	X / Y	Punct sfârșit	X / Y	Lungime segment (** (m)
1	574.390,49 374.482,51	2	574.390,53 374.482,839	0.331
2	574.390,53 374.482,839	3	574.391,25 374.488,74	5.945

Punct început	X / Y	Punct sfârșit	X / Y	Lungime segment (** (m)
3	574.391,25 374.488,74	4	574.383,02 374.489,58	8.273
4	574.383,02 374.489,58	5	574.382,537 374.485,317	4.29
5	574.382,537 374.485,317	6	574.382,33 374.483,49	1.839
6	574.382,33 374.483,49	1	574.390,49 374.482,51	8.219

** Lungimile segmentelor sunt determinate în planul de proiecție Stereo 70 și sunt rotunjite la 1 milimetru.

*** Distanța dintre puncte este formată din segmente cumulate ce sunt mai mici decât valoarea 1 milimetru.

**DATE DESPRE IMOBILUL NR. 8224**

Oficiul de Cadastru și Publicitate Imobiliară PRAHOVA
Biroul de Cadastru și Publicitate Imobiliară Ploiești

A. Partea I. Descrierea imobilului

TEREN Extravilan

Adresa: Jud. Prahova

Nr. Crt	Nr cadastral Nr. topografic	Suprafața* (mp)	Observații / Referințe
A1		13.500	Sector cadastral:49 Teren neimprejmuit;

B. Partea II. Proprietari și acte

Inscrieri privitoare la dreptul de proprietate și alte drepturi reale		Referințe
/		
Act Administrativ nr. 38849, din 23/05/1995 emis de CJSDPAT PRHOVA;		
B1	Intabulare, drept de PROPRIETATE, dobandit prin Reconstituire, cota actuala 1/1, cota initiala 1/1 1) GHEORGHE ION DUMITRU	A1

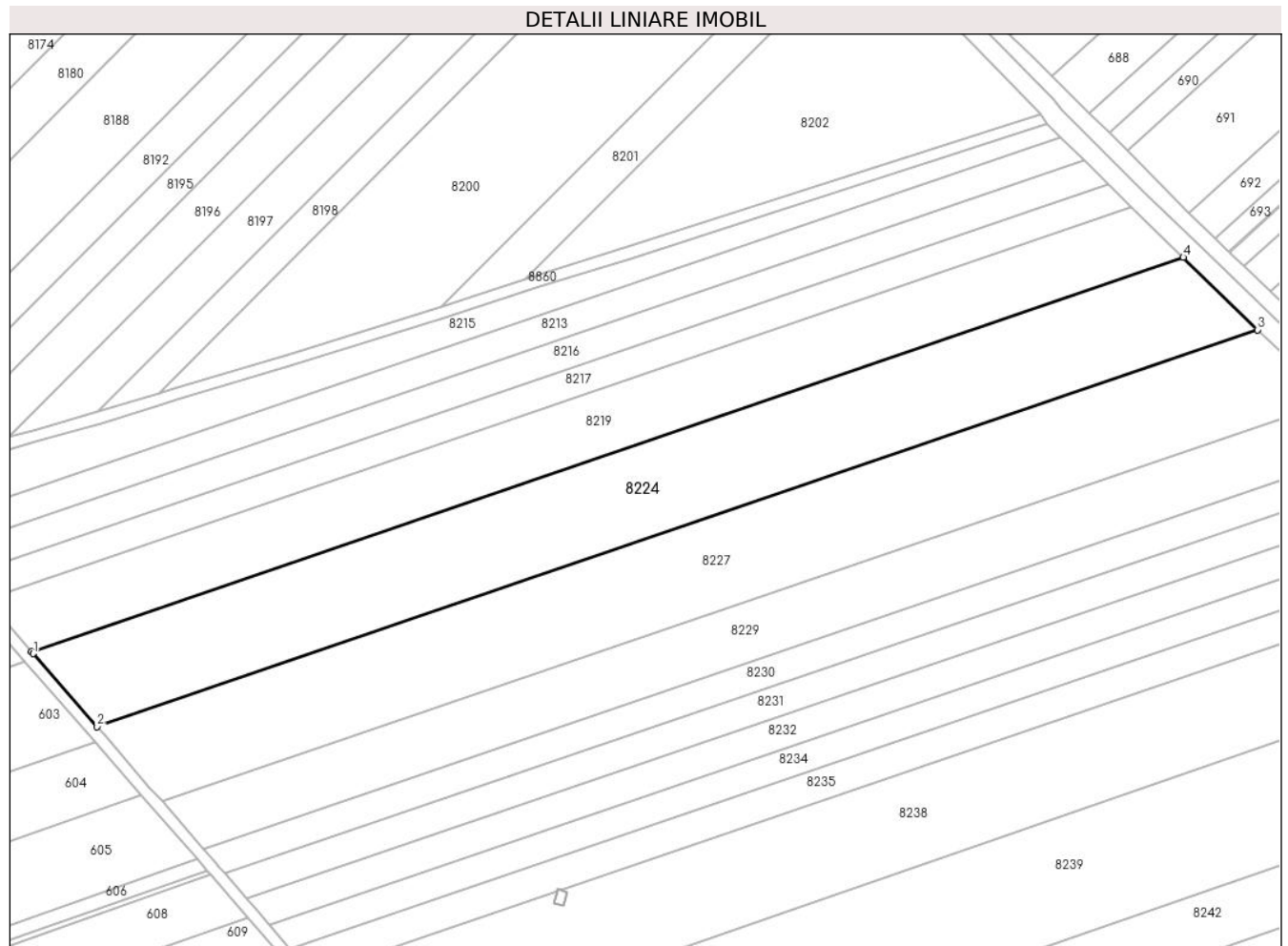
C. Partea III. SARCINI .

Inscrieri privind dezmembramintele dreptului de proprietate, drepturi reale de garanție și sarcini	Referințe
NU SUNT	

Teren

Nr cadastral	Suprafața (mp)*	Observații / Referințe
	13.500	

* Suprafața este determinată în planul de proiecție Stereo 70.



Date referitoare la teren

Crt	Categorie folosință	Intravilan	Suprafața (mp)	Tarla	Parcelă	Nr. topo	Observații / Referințe
1	arabil	NU	13.500	60	357/32	-	

Lungime Segmente

1) Valorile lungimilor segmentelor sunt obținute din proiecție în plan.

Punct început	X / Y	Punct sfârșit	X / Y	Lungime segment (** (m)
1	570.892,82 374.426,213	2	570.914,871 374.400,958	33.527
2	570.914,871 374.400,958	3	571.316,074 374.538,016	423.968
3	571.316,074 374.538,016	4	571.290,385 374.563,014	35.844
4	571.290,385 374.563,014	5	570.892,157 374.426,972	420.824
5	570.892,157 374.426,972	1	570.892,82 374.426,213	1.008

**** Lungimile segmentelor sunt determinate în planul de proiecție Stereo 70 și sunt rotunjite la 1 milimetru.**

***** Distanța dintre puncte este formată din segmente cumulate ce sunt mai mici decât valoarea 1 milimetru.**

**DATE DESPRE IMOBILUL NR. 8225**

Oficiul de Cadastru și Publicitate Imobiliară PRAHOVA
Biroul de Cadastru și Publicitate Imobiliară Ploiești

A. Partea I. Descrierea imobilului

TEREN Intravilan

Adresa: Loc. Zahanaua, Jud. Prahova

Nr. Crt.	Nr cadastral Nr. topografic	Suprafața* (mp)	Observații / Referințe
A1	30403	5.012	Sector cadastral:61 Teren imprejmuit;

B. Partea II. Proprietari și acte

Inscrieri privitoare la dreptul de proprietate și alte drepturi reale		Referințe
151919 / 05/10/2023		
Act Notarial nr. 2508, din 03/10/2023 emis de NP Dan Oliviu Vasilica;		
B1	Se infiinteaza cartea funciara 30403 a imobilului cu numarul cadastral 30403 / UAT Târgșoru Vechi, rezultat din dezmembrarea imobilului cu numarul cadastral 21278 inscris in cartea funciara 21278;	A1
Act Notarial nr. 3946, din 20/12/2007 emis de NP PUSCASU I.;		
B2	Se infiinteaza cartea funciara cu nr. 4038 a unitatii administrativ teritoriale Târgșoru Vechi care cuprinde imobilul cu numar cadastral 10910 descris la PI/A+1 rezultat din alipirea urmatoarelor imobile: : imobilul cu numarul cadastral 10902 / cu numar cadastral hartie 91 inscris in cartea funciara 179 : imobilul cu numarul cadastral 10901 / cu numar cadastral hartie 224 inscris in cartea funciara 184 : imobilul cu numarul cadastral 10904 / cu numar cadastral hartie 318 inscris in cartea funciara 211 : imobilul cu numarul cadastral 10900 / cu numar cadastral hartie 540 inscris in cartea funciara 335 : imobilul cu numarul cadastral 10903 / cu numar cadastral hartie 538 inscris in cartea funciara 350 <i>OBSERVATII: pozitie transcrisa din CF 21278/Târgșoru Vechi, inscrisa prin incheierea nr. 75706 din 21/12/2007;</i>	A1
Act Administrativ nr. 10643, din 27/06/2023 emis de PRIMARIA COMUNEI TARGSORU VECHI (Adeverinta rol referat ; act administrativ nr 11690 din 19.07.2023, emis de PRIMARIA COMUNEI TARGSORU VECHI;act administrativ nr 10628 din 27.06.2023, emis de PRIMARIA COMUNEI TARGSORU VECHI;act administrativ nr 2211 din 22.07.2015, emis de CONSILIUL JUDETEAN PRAHOVA;act administrativ nr 118 din 24.11.2015, emis de CONSILIUL LOCAL AL COMUNEI TARGSORU VECHI;act administrativ nr 10643 din 27.06.2023, emis de PRIMARIA COMUNEI TARGSORU VECHI);		
B5	se repositioneaza imobilul conform documentatiei tehnice avizate <i>OBSERVATII: pozitie transcrisa din CF 21278/Târgșoru Vechi, inscrisa prin incheierea nr. 108561 din 06/07/2023;</i>	A1
B6	se actualizeaza informatiile cadastrale in sensul schimbarii grupei de destinatie a terenului in suprafata de 29507 mp din 'extravilan' in 'intravilan' <i>OBSERVATII: pozitie transcrisa din CF 21278/Târgșoru Vechi, inscrisa prin incheierea nr. 108561 din 06/07/2023;</i>	A1
B7	se actualizeaza informatiile cadastrale in sensul ca adresa actuala imobilului este: ' comuna Targșoru Vechi, sat Zahanaua, strada Principala, nr.111, judet Prahova ' <i>OBSERVATII: pozitie transcrisa din CF 21278/Târgșoru Vechi, inscrisa prin incheierea nr. 108561 din 06/07/2023;</i>	A1
151961 / 05/10/2023		
Act Notarial nr. 2510, din 03/10/2023 emis de NP Dan Oliviu Vasilica;		
B9	Intabulare, drept de PROPRIETATE donatie, dobandit prin Conventie, cota actuala 1/1, cota initiala 1/1 1) PENA ANDREI	A1

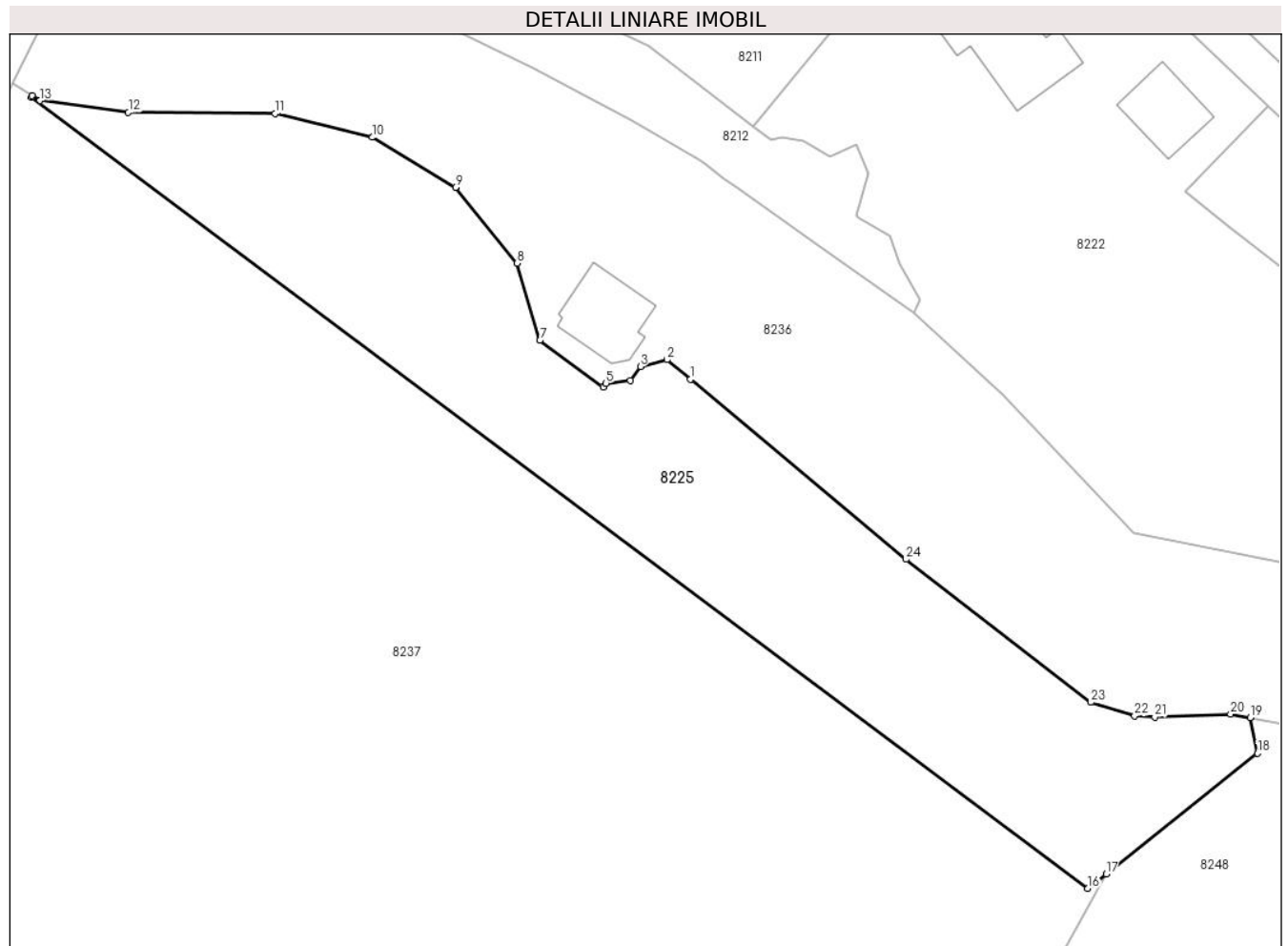
C. Partea III. SARCINI .

Inscrieri privind dezmembramintele dreptului de proprietate, drepturi reale de garanție și sarcini	Referințe
NU SUNT	

Teren

Nr cadastral	Suprafața (mp)*	Observații / Referințe
30403	5.012	

* Suprafața este determinată în planul de proiecție Stereo 70.



Date referitoare la teren

Crt	Categorie folosință	Intravilan	Suprafața (mp)	Tarla	Parcelă	Nr. topo	Observații / Referințe
3	ape statatoare	DA	5.012	46	236	-	

Lungime Segmente

1) Valorile lungimilor segmentelor sunt obținute din proiecție în plan.

Punct început	X / Y	Punct sfârșit	X / Y	Lungime segment (** (m)
1	573.789,639 374.478,535	2	573.785,883 374.481,666	4.89
3	573.781,602 374.480,591	4	573.779,988 374.478,354	2.758
5	573.776,069 374.477,883	6	573.775,622 374.477,304	0.731
7	573.765,448 374.484,78	8	573.761,81 374.497,191	12.933
9	573.751,888 374.509,343	10	573.738,487 374.517,374	15.623

Punct început	X / Y	Punct sfârșit	X / Y	Lungime segment (** (m)
2	573.785,883 374.481,666	3	573.781,602 374.480,591	4.414
4	573.779,988 374.478,354	5	573.776,069 374.477,883	3.947
6	573.775,622 374.477,304	7	573.765,448 374.484,78	12.625
8	573.761,81 374.497,191	9	573.751,888 374.509,343	15.688
10	573.738,487 374.517,374	11	573.722,858 374.521,175	16.085

Punct început	X / Y	Punct sfârșit	X / Y	Lungime segment (** (m)
11	573.722,858 374.521,175	12	573.699,303 374.521,384	23.556
13	573.685,062 374.523,277	14	573.683,849 374.524,038	1.432
15	573.683,724 374.523,773	16	573.853,544 374.396,826	212.024
17	573.856,457 374.399,141	18	573.880,81 374.418,49	31.104
19	573.879,609 374.424,214	20	573.876,468 374.424,767	3.189
21	573.864,292 374.424,333	22	573.861,045 374.424,519	3.252
23	573.854,023 374.426,68	24	573.824,314 374.449,624	37.537

Punct început	X / Y	Punct sfârșit	X / Y	Lungime segment (** (m)
12	573.699,303 374.521,384	13	573.685,062 374.523,277	14.366
14	573.683,849 374.524,038	15	573.683,724 374.523,773	0.293
16	573.853,544 374.396,826	17	573.856,457 374.399,141	3.721
18	573.880,81 374.418,49	19	573.879,609 374.424,214	5.849
20	573.876,468 374.424,767	21	573.864,292 374.424,333	12.184
22	573.861,045 374.424,519	23	573.854,023 374.426,68	7.347
24	573.824,314 374.449,624	1	573.789,639 374.478,535	45.146

** Lungimile segmentelor sunt determinate în planul de proiecție Stereo 70 și sunt rotunjite la 1 milimetru.

*** Distanța dintre puncte este formată din segmente cumulate ce sunt mai mici decât valoarea 1 milimetru.

**DATE DESPRE IMOBILUL NR. 8227**

Oficiul de Cadastru și Publicitate Imobiliară PRAHOVA
Biroul de Cadastru și Publicitate Imobiliară Ploiești

A. Partea I. Descrierea imobilului

TEREN Extravilan

Adresa: Jud. Prahova

Nr. Crt	Nr cadastral Nr. topografic	Suprafața* (mp)	Observații / Referințe
A1		13.500	Sector cadastral:49 Teren neimprejmuit;

B. Partea II. Proprietari și acte

Inscrieri privitoare la dreptul de proprietate și alte drepturi reale		Referințe
/		
Act Administrativ nr. 38856, din 14/07/1995 emis de CJSDPAT PRHOVA;		
B1	Intabulare, drept de PROPRIETATE, dobandit prin Reconstituire, cota actuala 1/1, cota initiala 1/1 1) SOARE TUDOR STELIAN	A1

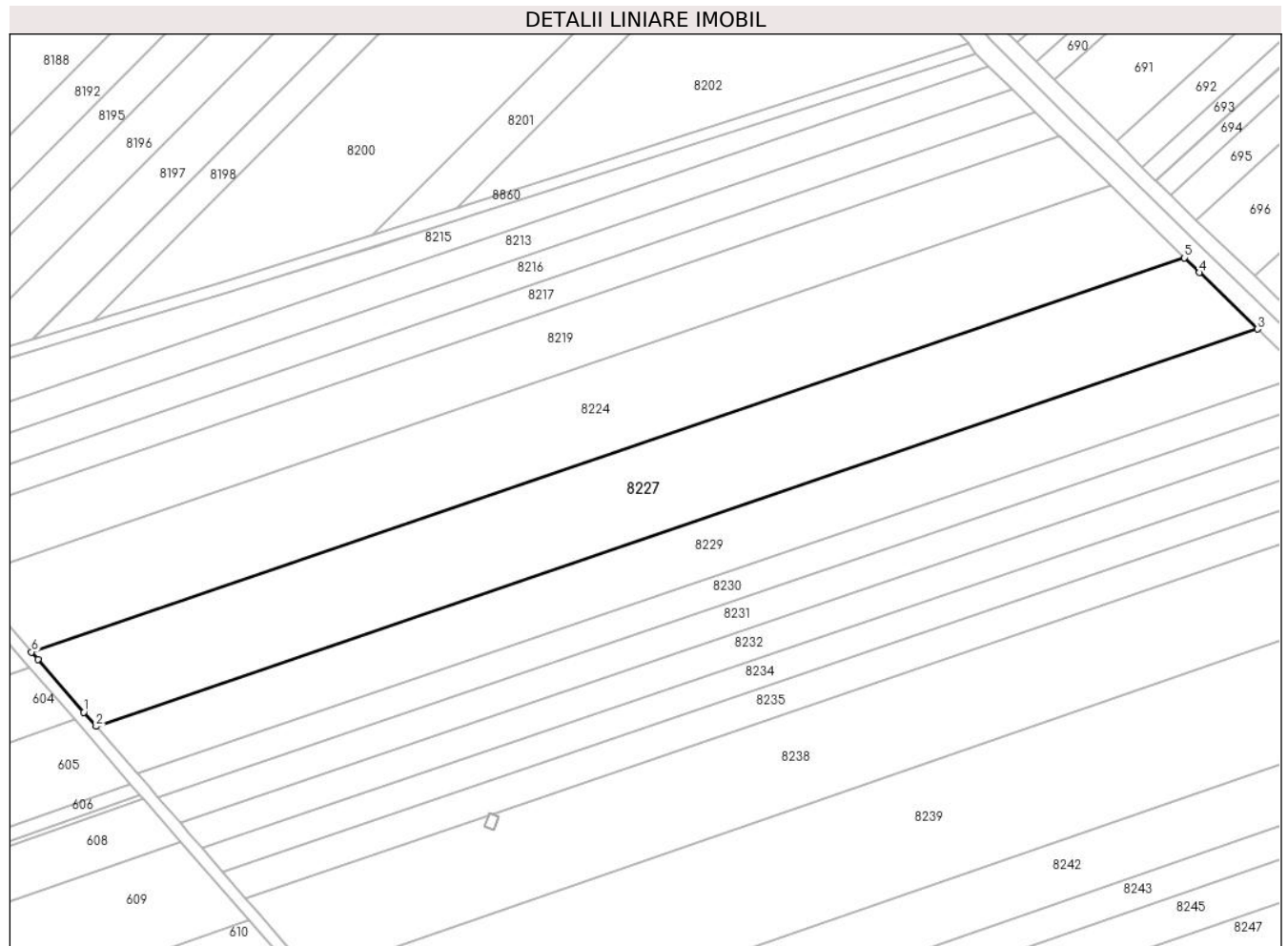
C. Partea III. SARCINI .

Inscrieri privind dezmembramintele dreptului de proprietate, drepturi reale de garanție și sarcini	Referințe
NU SUNT	

Teren

Nr cadastral	Suprafața (mp)*	Observații / Referințe
	13.500	

* Suprafața este determinată în planul de proiecție Stereo 70.



Date referitoare la teren

Crt	Categorie folosință	Intravilan	Suprafața (mp)	Tarla	Parcelă	Nr. topo	Observații / Referințe
1	arabil	NU	13.500	60	357/31	-	

Lungime Segmente

1) Valorile lungimilor segmentelor sunt obținute din proiecție în plan.

Punct început	X / Y	Punct sfârșit	X / Y	Lungime segment (** (m)
1	570.933,095 374.380,018	2	570.937,358 374.375,117	6.496
2	570.937,358 374.375,117	3	571.341,579 374.513,206	427.157
3	571.341,579 374.513,206	4	571.321,358 374.532,874	28.208
4	571.321,358 374.532,874	5	571.316,074 374.538,016	7.373
5	571.316,074 374.538,016	6	570.914,871 374.400,958	423.968

Punct început	X / Y	Punct sfârșit	X / Y	Lungime segment (** (m)
6	570.914,871 374.400,958	7	570.917,122 374.398,38	3.422
7	570.917,122 374.398,38	1	570.933,095 374.380,018	24.337

** Lungimile segmentelor sunt determinate în planul de proiecție Stereo 70 și sunt rotunjite la 1 milimetru.

*** Distanța dintre puncte este formată din segmente cumulate ce sunt mai mici decât valoarea 1 milimetru.

**DATE DESPRE IMOBILUL NR. 8228**

Oficiul de Cadastru și Publicitate Imobiliară PRAHOVA
Biroul de Cadastru și Publicitate Imobiliară Ploiești

A. Partea I. Descrierea imobilului

TEREN Extravilan

Nr. CF vechi:2988
Nr. cadastral vechi:1011

Adresa: Jud. Prahova

Nr. Crt	Nr cadastral Nr. topografic	Suprafața* (mp)	Observații / Referințe
A1	20554	17	Sector cadastral:60 Teren neimprejmuit;

Construcții

Crt	Nr cadastral Nr. topografic	Adresa	Observații / Referințe
A1.1	20554-C1	Jud. Prahova	Nr. niveluri:1; S. construita la sol:17 mp; S. construita desfasurata:17 mp; constructia C1- stalp 15 in supraf. de 17mp, LEA 220 kV Brazi Vest- Targoviste

B. Partea II. Proprietari și acte

Inscrieri privitoare la dreptul de proprietate și alte drepturi reale		Referințe
24388 / 23/05/2007		
Act Normativ nr. 1705, din 29/11/2006 emis de GUVERNUL ROMANIEI;		
B1	Intabulare, drept de PROPRIETATE, dobandit prin Lege, cota actuala 1/1, cota initiala 1/1 1) STATUL ROMAN, CIF:9999999999999	A1, A1.1
3129 / 16/01/2015		
Act Normativ nr. 17, din 07/03/2014 emis de OCPI PRAHOVA.;		
B2	se noteaza din oficiu faptul ca imobilul se afla sub incidenta Legii 17/2014	A1, A1.1
24388 / 23/05/2007		
Act Administrativ nr. 1, din 21/04/2005 emis de MEC (act aditional nr.2/23.03.2006 emis de MEC;concesiune nr.1/29.06.2004 emis de MEC;);		
B3	Intabulare, drept de ADMINISTRAREcu notare redeventa 1) MINISTERUL ECONOMIEI SI COMERTULUI, CIF:9999999999999	A1
Act Administrativ nr. 1, din 29/06/2004 emis de MEC (act aditional nr.1/21.04.2005 emis de MEC;act aditional nr.2/23.03.2006 emis de MEC;);		
B4	Intabulare, drept de CONCESIUNE 1) COMPANIA NATIONALA DE TRANSPORT AL ENERGIEI ELECTRICE TRANSELECTRICA SA, CIF: 9999999999999	A1

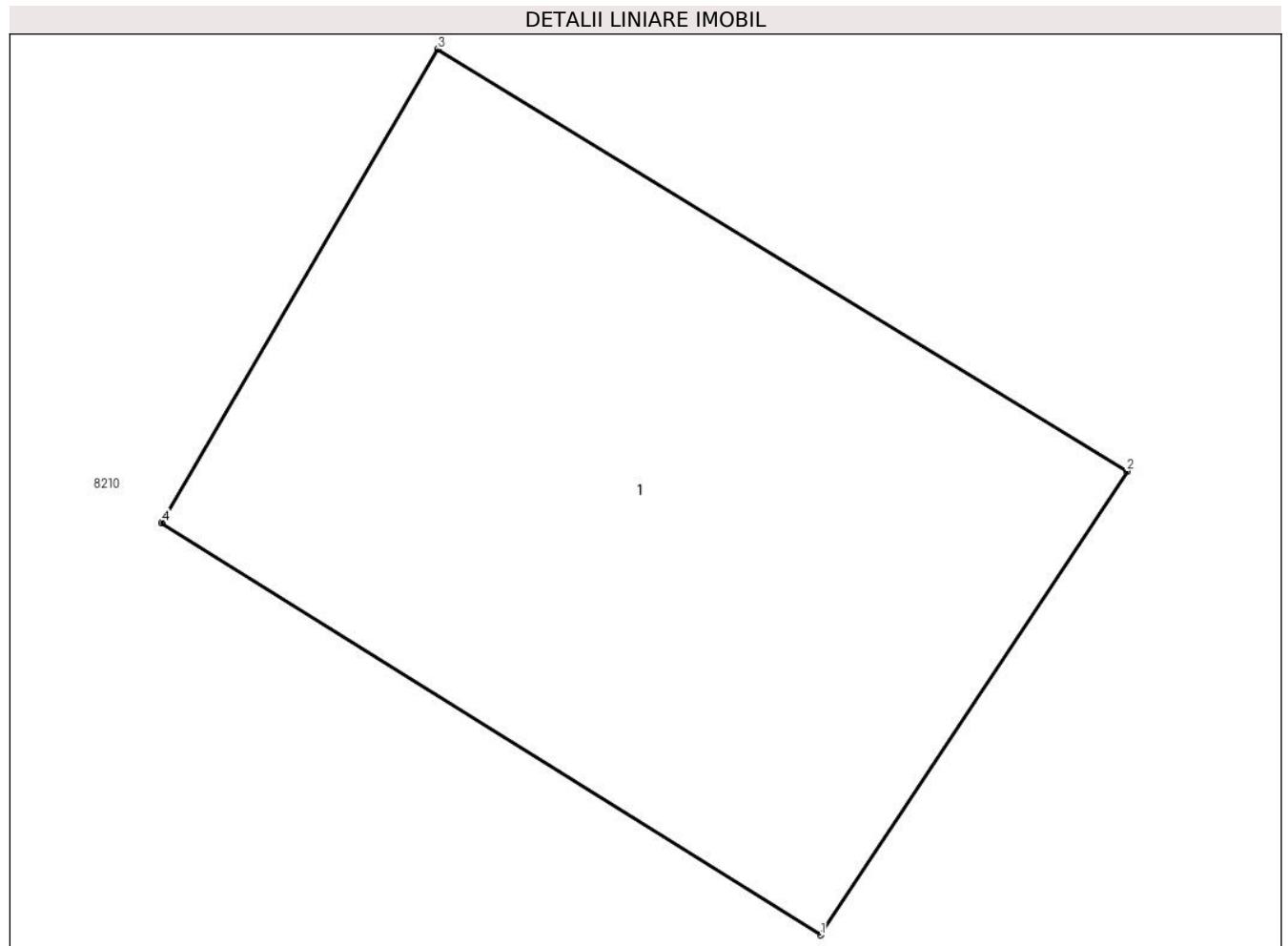
C. Partea III. SARCINI .

Inscrieri privind dezmembramintele dreptului de proprietate, drepturi reale de garanție și sarcini	Referințe
NU SUNT	

Teren

Nr cadastral	Suprafața (mp)*	Observații / Referințe
20554	17	

* Suprafața este determinată în planul de proiecție Stereo 70.



Date referitoare la teren

Crt	Categorie folosință	Intravilan	Suprafața (mp)	Tarla	Parcelă	Nr. topo	Observații / Referințe
1	curți constructii	NU	17	45-A232	232/97	-	

Date referitoare la construcții

Crt	Număr	Destinație construcție	Supraf. (mp)	Situație juridică	Observații / Referințe
A1.1	20554-C1	construcții industriale și edilitare	17	Cu acte	Nr. niveluri:1; S. construita la sol:17 mp; S. construita desfasurata:17 mp; constructia C1-stalp 15 în supraf. de 17mp, LEA 220 kV Brazi Vest- Targoviste

Lungime Segmente

1) Valorile lungimilor segmentelor sunt obținute din proiecție în plan.

Punct început	X / Y	Punct sfârșit	X / Y	Lungime segment (** (m))
1	574.296,13 374.437,22	2	574.298,03 374.440,09	3.442
2	574.298,03 374.440,09	3	574.293,76 374.442,7	5.004
3	574.293,76 374.442,7	4	574.292,05 374.439,77	3.392

Punct început	X / Y	Punct sfârșit	X / Y	Lungime segment (** (m)
4	574.292,05 374.439,77	1	574.296,13 374.437,22	4.811

** Lungimile segmentelor sunt determinate în planul de proiecție Stereo 70 și sunt rotunjite la 1 milimetru.

*** Distanța dintre puncte este formată din segmente cumulate ce sunt mai mici decât valoarea 1 milimetru.

**DATE DESPRE IMOBILUL NR. 8229**

Oficiul de Cadastru și Publicitate Imobiliară PRAHOVA
Biroul de Cadastru și Publicitate Imobiliară Ploiești

A. Partea I. Descrierea imobilului

TEREN Extravilan

Adresa: Jud. Prahova

Nr. Crt	Nr cadastral Nr. topografic	Suprafața* (mp)	Observații / Referințe
A1		8.600	Sector cadastral:49 Teren neimprejmuit;

B. Partea II. Proprietari și acte

Inscrieri privitoare la dreptul de proprietate și alte drepturi reale	Referințe
/	
Act Administrativ nr. 38825, din 09/05/1995 emis de CJSDPAT PRHOVA;	
B1	A1
Intabulare, drept de PROPRIETATE, dobandit prin Reconstituire, cota actuala 1/1, cota initiala 1/1	
1) SOARE SIMION VASILE	

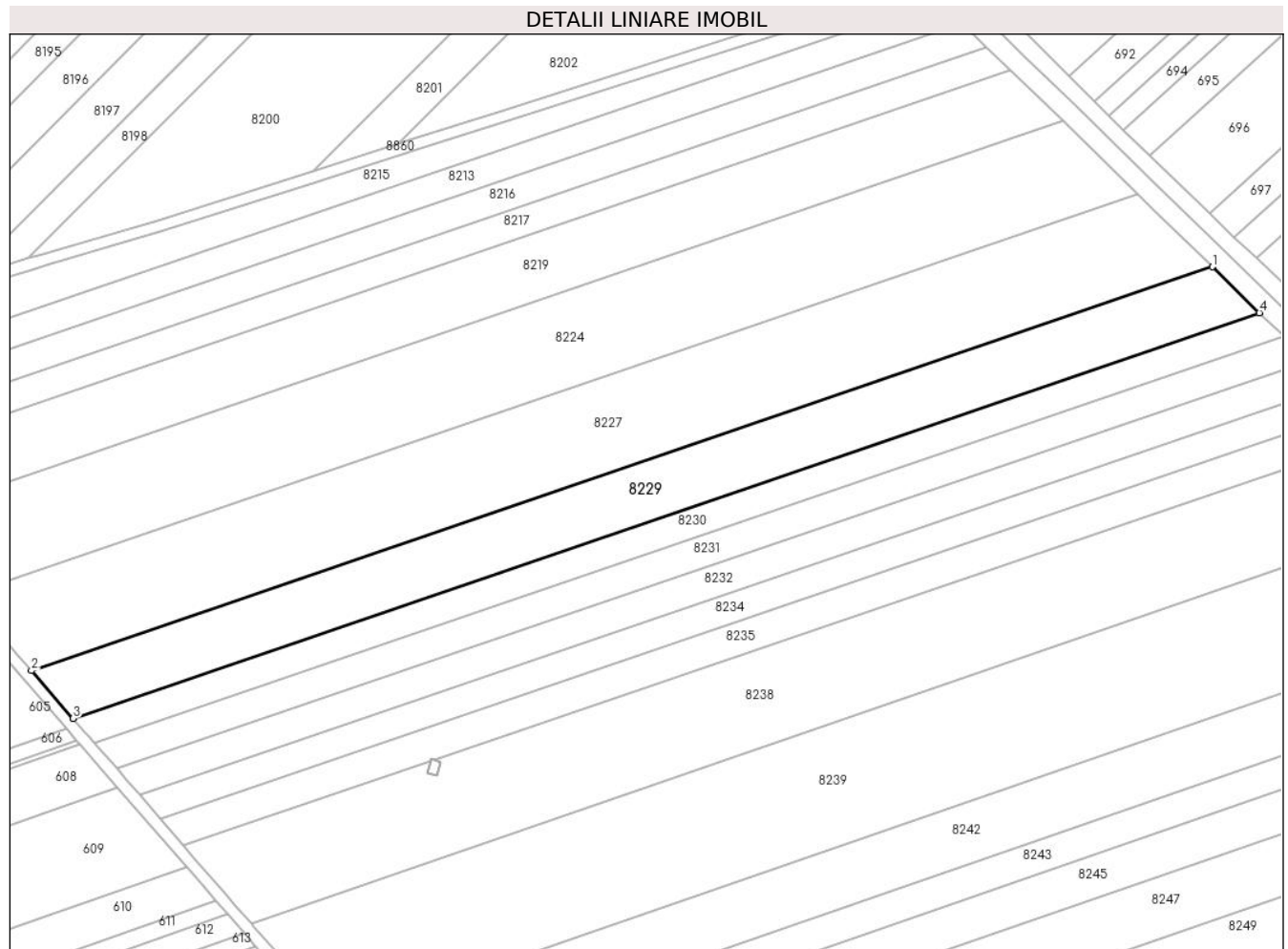
C. Partea III. SARCINI .

Inscrieri privind dezmembramintele dreptului de proprietate, drepturi reale de garanție și sarcini	Referințe
NU SUNT	

Teren

Nr cadastral	Suprafața (mp)*	Observații / Referințe
	8.600	

* Suprafața este determinată în planul de proiecție Stereo 70.



Date referitoare la teren

Crt	Categorie folosință	Intravilan	Suprafața (mp)	Tarla	Parcelă	Nr. topo	Observații / Referințe
1	arabil	NU	8.600	60	357/30	-	

Lungime Segmente

1) Valorile lungimilor segmentelor sunt obținute din proiecție în plan.

Punct început	X / Y	Punct sfârșit	X / Y	Lungime segment (** (m)
1	571.341,579 374.513,206	2	570.937,358 374.375,117	427.157
2	570.937,358 374.375,117	3	570.951,592 374.358,754	21.688
3	570.951,592 374.358,754	4	571.357,728 374.497,498	429.181
4	571.357,728 374.497,498	1	571.341,579 374.513,206	22.528

** Lungimile segmentelor sunt determinate în planul de proiecție Stereo 70 și sunt rotunjite la 1 milimetru.

***** Distanţa dintre puncte este formată din segmente cumulate ce sunt mai mici decât valoarea 1 milimetru.**

**DATE DESPRE IMOBILUL NR. 8230**

Oficiul de Cadastru și Publicitate Imobiliară PRAHOVA
Biroul de Cadastru și Publicitate Imobiliară Ploiești

A. Partea I. Descrierea imobilului

TEREN Extravilan

Adresa: Jud. Prahova

Nr. Crt	Nr cadastral Nr. topografic	Suprafața* (mp)	Observații / Referințe
A1		4.500	Sector cadastral:49 Teren neimprejmuit;

B. Partea II. Proprietari și acte

Inscrieri privitoare la dreptul de proprietate și alte drepturi reale	Referințe
/	
Act Administrativ nr. 38866, din 14/07/1995 emis de CJSDPAT PRHOVA;	
B1	A1
Intabulare, drept de PROPRIETATE, dobandit prin Reconstituire, cota actuala 1/1, cota initiala 1/1 1) BORCAN DUMITRU MARIN	

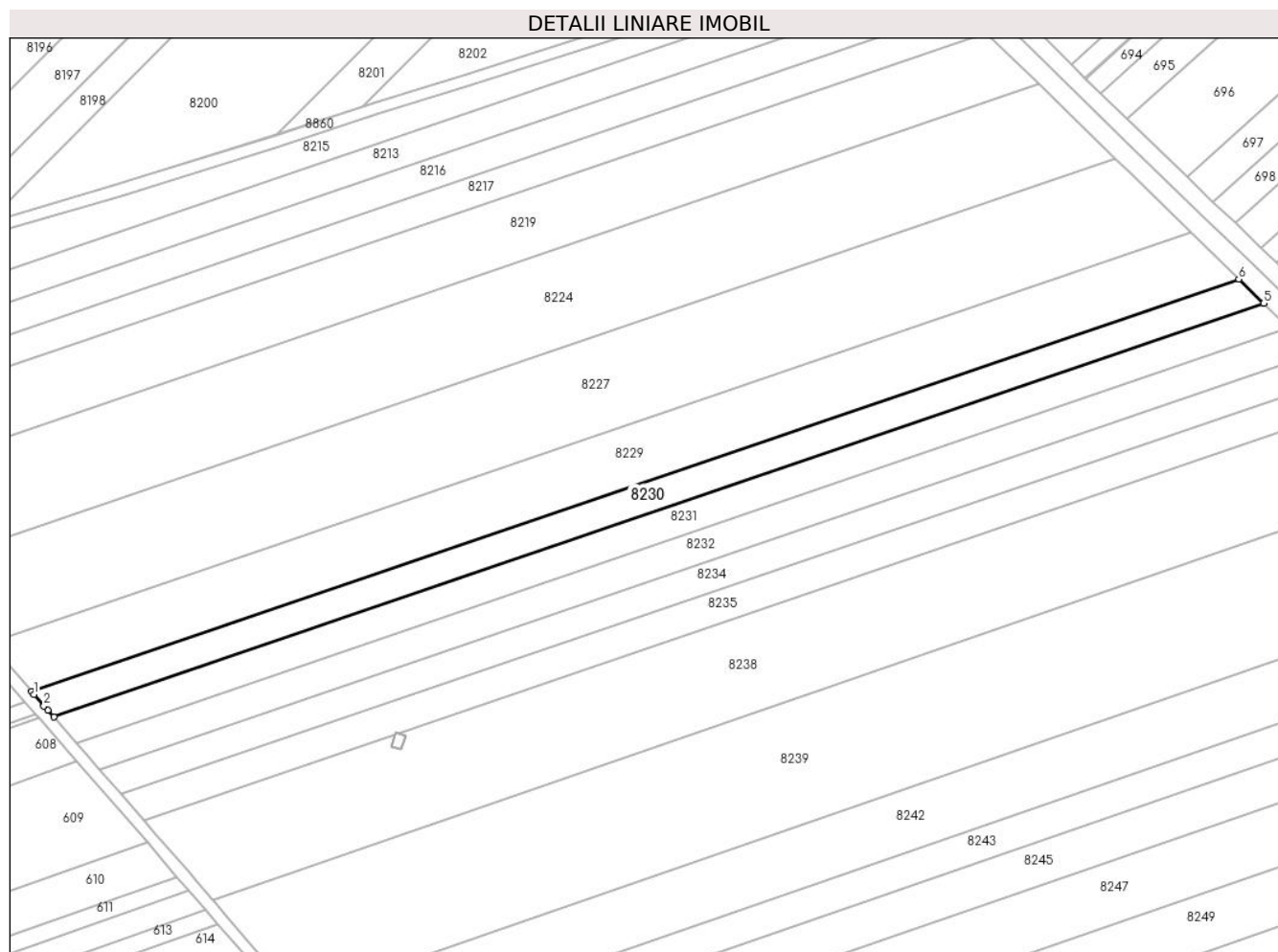
C. Partea III. SARCINI .

Inscrieri privind dezmembramintele dreptului de proprietate, drepturi reale de garanție și sarcini	Referințe
NU SUNT	

Teren

Nr cadastral	Suprafața (mp)*	Observații / Referințe
	4.500	

* Suprafața este determinată în planul de proiecție Stereo 70.



Date referitoare la teren

Crt	Categorie folosință	Intravilan	Suprafața (mp)	Tarla	Parcelă	Nr. topo	Observații / Referințe
1	arabil	NU	4.500	60	357/29	-	

Lungime Segmente

1) Valorile lungimilor segmentelor sunt obținute din proiecție în plan.

Punct început	X / Y	Punct sfârșit	X / Y	Lungime segment (** (m)
1	570.952,38 374.357,848	2	570.955,746 374.353,988	5.121
2	570.955,746 374.353,988	3	570.957,029 374.352,515	1.953
3	570.957,029 374.352,515	4	570.959,025 374.350,227	3.036
4	570.959,025 374.350,227	5	571.366,148 374.489,308	430.224
5	571.366,148 374.489,308	6	571.357,728 374.497,498	11.746

Punct început	X / Y	Punct sfârșit	X / Y	Lungime segment (** (m)
6	571.357,728 374.497,498	7	570.951,592 374.358,754	429.181
7	570.951,592 374.358,754	1	570.952,38 374.357,848	1.201

** Lungimile segmentelor sunt determinate în planul de proiecție Stereo 70 și sunt rotunjite la 1 milimetru.

*** Distanța dintre puncte este formată din segmente cumulate ce sunt mai mici decât valoarea 1 milimetru.

**DATE DESPRE IMOBILUL NR. 8231**

Oficiul de Cadastru și Publicitate Imobiliară PRAHOVA
Biroul de Cadastru și Publicitate Imobiliară Ploiești

A. Partea I. Descrierea imobilului

TEREN Extravilan

Adresa: Jud. Prahova

Nr. Crt	Nr cadastral Nr. topografic	Suprafața* (mp)	Observații / Referințe
A1		4.600	Sector cadastral:49 Teren neimprejmit;

B. Partea II. Proprietari și acte

Inscrieri privitoare la dreptul de proprietate și alte drepturi reale		Referințe
/		
Act Administrativ nr. 38868, din 14/07/1995 emis de CJSDPAT PRHOVA;		
B1	Intabulare, drept de PROPRIETATE, dobandit prin Reconstituire, cota actuala 1/1, cota initiala 1/1	A1
	1) BORCAN D TUDOR 2) BORCAN D ALEXANDRU	

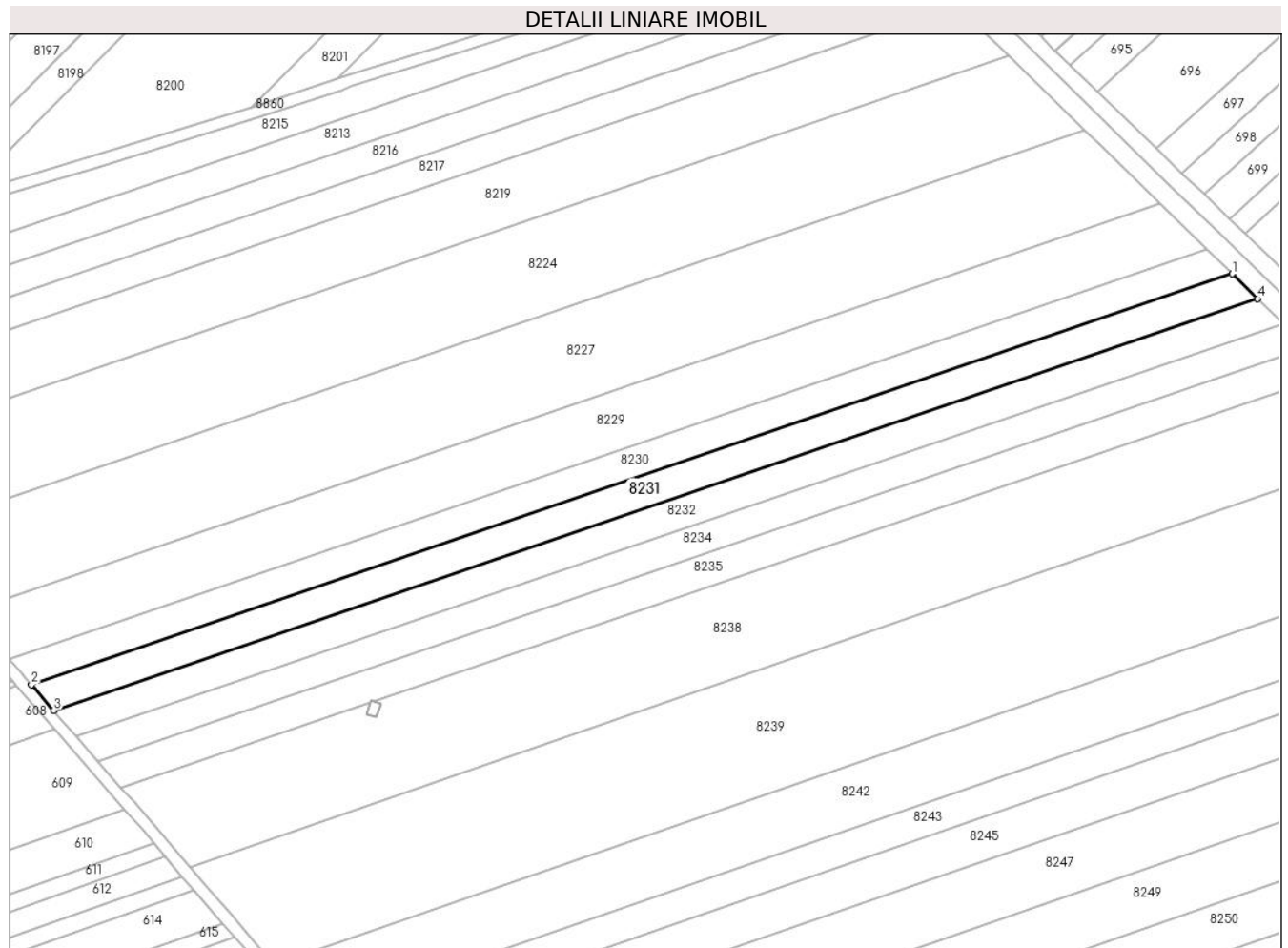
C. Partea III. SARCINI .

Inscrieri privind dezmembramintele dreptului de proprietate, drepturi reale de garanție și sarcini	Referințe
NU SUNT	

Teren

Nr cadastral	Suprafața (mp)*	Observații / Referințe
	4.600	

* Suprafața este determinată în planul de proiecție Stereo 70.



Date referitoare la teren

Crt	Categorie folosință	Intra vilan	Suprafața (mp)	Tarla	Parcelă	Nr. topo	Observații / Referințe
1	arabil	NU	4.600	60	357/28	-	

Lungime Segmente

1) Valorile lungimilor segmentelor sunt obținute din proiecție în plan.

Punct început	X / Y	Punct sfârșit	X / Y	Lungime segment (** (m)
1	571.366,148 374.489,308	2	570.959,025 374.350,227	430.224
2	570.959,025 374.350,227	3	570.966,606 374.341,531	11.537
3	570.966,606 374.341,531	4	571.374,734 374.480,956	431.286
4	571.374,734 374.480,956	1	571.366,148 374.489,308	11.978

** Lungimile segmentelor sunt determinate în planul de proiecție Stereo 70 și sunt rotunjite la 1 milimetru.

***** Distanţa dintre puncte este formată din segmente cumulate ce sunt mai mici decât valoarea 1 milimetru.**

**DATE DESPRE IMOBILUL NR. 8232**

Oficiul de Cadastru și Publicitate Imobiliară PRAHOVA
Biroul de Cadastru și Publicitate Imobiliară Ploiești

A. Partea I. Descrierea imobilului

TEREN Extravilan

Adresa: Jud. Prahova

Nr. Crt	Nr cadastral Nr. topografic	Suprafața* (mp)	Observații / Referințe
A1		4.700	Sector cadastral:49 Teren neimprejmuit;

B. Partea II. Proprietari și acte

Inscrieri privitoare la dreptul de proprietate și alte drepturi reale	Referințe
/	
Act Administrativ nr. 44004, din 17/07/1995 emis de CJSDPAT PRHOVA;	
B1	A1
Intabulare, drept de PROPRIETATE, dobandit prin Reconstituire, cota actuala 1/1, cota initiala 1/1	
1) SAVULESCU ION GHEORGHE DEFUNCT:Da	

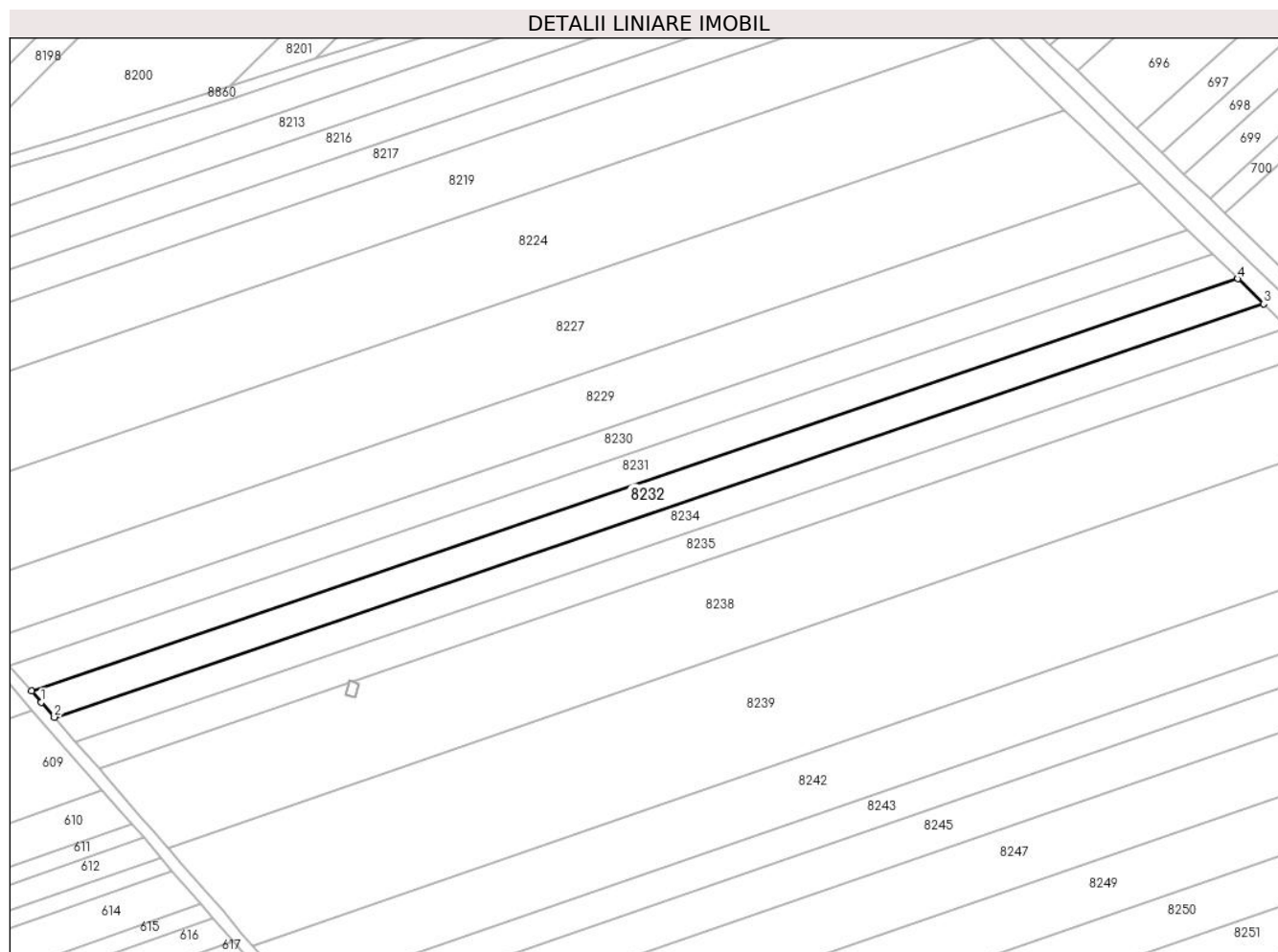
C. Partea III. SARCINI .

Inscrieri privind dezmembramintele dreptului de proprietate, drepturi reale de garanție și sarcini	Referințe
NU SUNT	

Teren

Nr cadastral	Suprafața (mp)*	Observații / Referințe
	4.700	

* Suprafața este determinată în planul de proiecție Stereo 70.



Date referitoare la teren

Crt	Categorie folosință	Intravilan	Suprafața (mp)	Tarla	Parcelă	Nr. topo	Observații / Referințe
1	arabil	NU	4.700	60	357/27	-	

Lungime Segmente

1) Valorile lungimilor segmentelor sunt obținute din proiecție în plan.

Punct început	X / Y	Punct sfârșit	X / Y	Lungime segment (** (m)
1	570.969,868 374.337,79	2	570.974,332 374.332,669	6.794
2	570.974,332 374.332,669	3	571.383,485 374.472,444	432.369
3	571.383,485 374.472,444	4	571.374,734 374.480,956	12.208
4	571.374,734 374.480,956	5	570.966,606 374.341,531	431.286
5	570.966,606 374.341,531	1	570.969,868 374.337,79	4.963

**** Lungimile segmentelor sunt determinate în planul de proiecție Stereo 70 și sunt rotunjite la 1 milimetru.**

***** Distanța dintre puncte este formată din segmente cumulate ce sunt mai mici decât valoarea 1 milimetru.**

**DATE DESPRE IMOBILUL NR. 8233**

Oficiul de Cadastru și Publicitate Imobiliară PRAHOVA
Biroul de Cadastru și Publicitate Imobiliară Ploiești

A. Partea I. Descrierea imobilului

TEREN Extravilan

Adresa: Jud. Prahova

Nr. Crt	Nr cadastral Nr. topografic	Suprafața* (mp)	Observații / Referințe
A1		26.800	Sector cadastral:60 Teren neimprejmuit;

B. Partea II. Proprietari și acte

Inscrieri privitoare la dreptul de proprietate și alte drepturi reale	Referințe
/	
Act Administrativ nr. 68790, din 20/03/2002 emis de CJSDPAT PRAHOVA;	
B1	A1
Intabulare, drept de PROPRIETATE, dobandit prin Reconstituire, cota actuala 1/1, cota initiala 1/1	
1) MIHALACHE STAN MARIN	

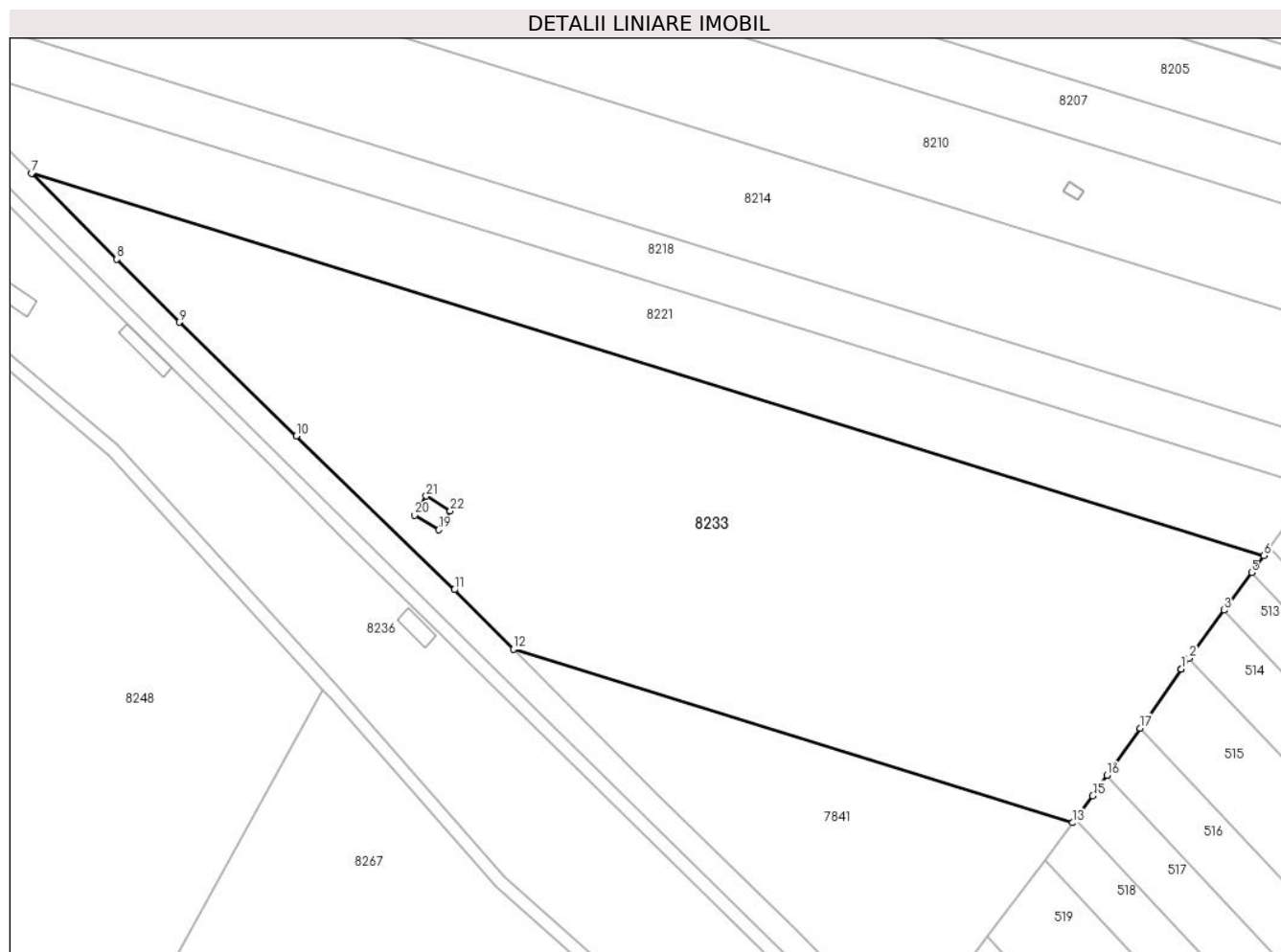
C. Partea III. SARCINI .

Inscrieri privind dezmembramintele dreptului de proprietate, drepturi reale de garanție și sarcini	Referințe
NU SUNT	

Teren

Nr cadastral	Suprafața (mp)*	Observații / Referințe
	26.800	

* Suprafața este determinată în planul de proiecție Stereo 70.



Date referitoare la teren

Crt	Categorie folosință	Intravilan	Suprafața (mp)	Tarla	Parcelă	Nr. topo	Observații / Referințe
1	arabil	NU	26.800	45	232/101	-	

Lungime Segmente

1) Valorile lungimilor segmentelor sunt obținute din proiecție în plan.

Punct început	X / Y	Punct sfârșit	X / Y	Lungime segment (** (m)
1	574.327,678 374.295,278	2	574.330,089 374.298,597	4.102
3	574.340,634 374.313,113	4	574.341,935 374.314,905	2.214
5	574.348,929 374.324,531	6	574.352,656 374.329,661	6.341
7	573.979,411 374.445,393	8	574.005,246 374.419,361	36.676
9	574.024,168 374.400,295	10	574.059,535 374.365,862	49.36

Punct început	X / Y	Punct sfârșit	X / Y	Lungime segment (** (m)
2	574.330,089 374.298,597	3	574.340,634 374.313,113	17.942
4	574.341,935 374.314,905	5	574.348,929 374.324,531	11.899
6	574.352,656 374.329,661	7	573.979,411 374.445,393	390.776
8	574.005,246 374.419,361	9	574.024,168 374.400,295	26.862
10	574.059,535 374.365,862	11	574.107,469 374.319,314	66.816

Punct început	X / Y	Punct sfârșit	X / Y	Lungime segment (** (m))
11	574.107,469 374.319,314	12	574.125,311 374.301,283	25.366
13	574.294,683 374.248,765	14	574.295,606 374.249,997	1.539
15	574.300,835 374.256,974	16	574.305,112 374.263,077	7.452
17	574.315,176 374.277,438	18	574.327,678 374.295,278	21.785
19	574.102,75 374.337,47	20	574.095,47 374.341,85	8.496
21	574.098,97 374.347,64	22	574.106,22 374.343,13	8.538

Punct început	X / Y	Punct sfârșit	X / Y	Lungime segment (** (m))
12	574.125,311 374.301,283	13	574.294,683 374.248,765	177.327
14	574.295,606 374.249,997	15	574.300,835 374.256,974	8.719
16	574.305,112 374.263,077	17	574.315,176 374.277,438	17.536
18	574.327,678 374.295,278	19	574.102,75 374.337,47	228.851
20	574.095,47 374.341,85	21	574.098,97 374.347,64	6.766
22	574.106,22 374.343,13	1	574.102,75 374.337,47	6.639

** Lungimile segmentelor sunt determinate în planul de proiecție Stereo 70 și sunt rotunjite la 1 milimetru.

*** Distanța dintre puncte este formată din segmente cumulate ce sunt mai mici decât valoarea 1 milimetru.

**DATE DESPRE IMOBILUL NR. 8234**

Oficiul de Cadastru și Publicitate Imobiliară PRAHOVA
Biroul de Cadastru și Publicitate Imobiliară Ploiești

A. Partea I. Descrierea imobilului

TEREN Extravilan

Adresa: Jud. Prahova

Nr. Crt	Nr cadastral Nr. topografic	Suprafața* (mp)	Observații / Referințe
A1		4.400	Sector cadastral:49 Teren neimprejmuit;

B. Partea II. Proprietari și acte

Inscrieri privitoare la dreptul de proprietate și alte drepturi reale	Referințe
/	
Act Administrativ nr. 38852, din 14/07/1995 emis de CJSDPAT PRHOVA;	
B1	A1
Intabulare, drept de PROPRIETATE, dobandit prin Reconstituire, cota actuala 1/1, cota initiala 1/1	
1) DUMITRU PETRE COSTANTIN	

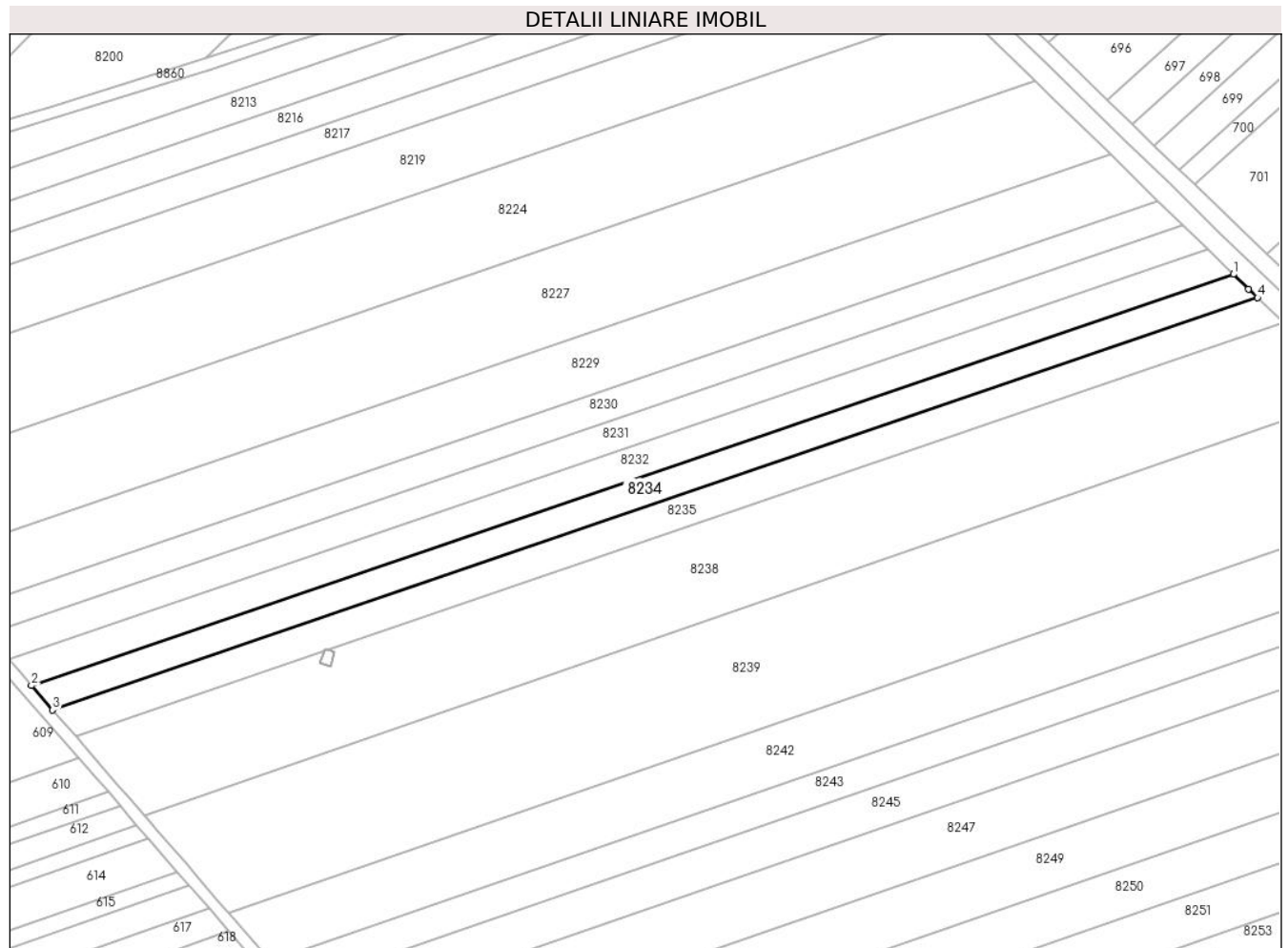
C. Partea III. SARCINI .

Inscrieri privind dezmembramintele dreptului de proprietate, drepturi reale de garanție și sarcini	Referințe
NU SUNT	

Teren

Nr cadastral	Suprafața (mp)*	Observații / Referințe
	4.400	

* Suprafața este determinată în planul de proiecție Stereo 70.



Date referitoare la teren

Crt	Categorie folosință	Intravilan	Suprafața (mp)	Tarla	Parcelă	Nr. topo	Observații / Referințe
1	arabil	NU	4.400	60	357/26	-	

Lungime Segmente

1) Valorile lungimilor segmentelor sunt obținute din proiecție în plan.

Punct început	X / Y	Punct sfârșit	X / Y	Lungime segment (** (m)
1	571.383,485 374.472,444	2	570.974,332 374.332,669	432.369
2	570.974,332 374.332,669	3	570.981,548 374.324,393	10.98
3	570.981,548 374.324,393	4	571.391,714 374.464,514	433.44
4	571.391,714 374.464,514	5	571.388,643 374.467,427	4.233
5	571.388,643 374.467,427	1	571.383,485 374.472,444	7.196

**** Lungimile segmentelor sunt determinate în planul de proiecție Stereo 70 și sunt rotunjite la 1 milimetru.**

***** Distanța dintre puncte este formată din segmente cumulate ce sunt mai mici decât valoarea 1 milimetru.**

**DATE DESPRE IMOBILUL NR. 8235**

Oficiul de Cadastru și Publicitate Imobiliară PRAHOVA
Biroul de Cadastru și Publicitate Imobiliară Ploiești

A. Partea I. Descrierea imobilului

TEREN Extravilan

Adresa: Jud. Prahova

Nr. Crt	Nr cadastral Nr. topografic	Suprafața* (mp)	Observații / Referințe
A1		4.800	Sector cadastral:49 Teren neimprejmuit;

B. Partea II. Proprietari și acte

Inscrieri privitoare la dreptul de proprietate și alte drepturi reale		Referințe
/		
Act Administrativ nr. 38823, din 09/05/1995 emis de CJSDPAT PRHOVA;		
B1	Intabulare, drept de PROPRIETATE, dobandit prin Reconstituire, cota actuala 1/1, cota initiala 1/1 1) GRIGORE DUMITRU ION	A1

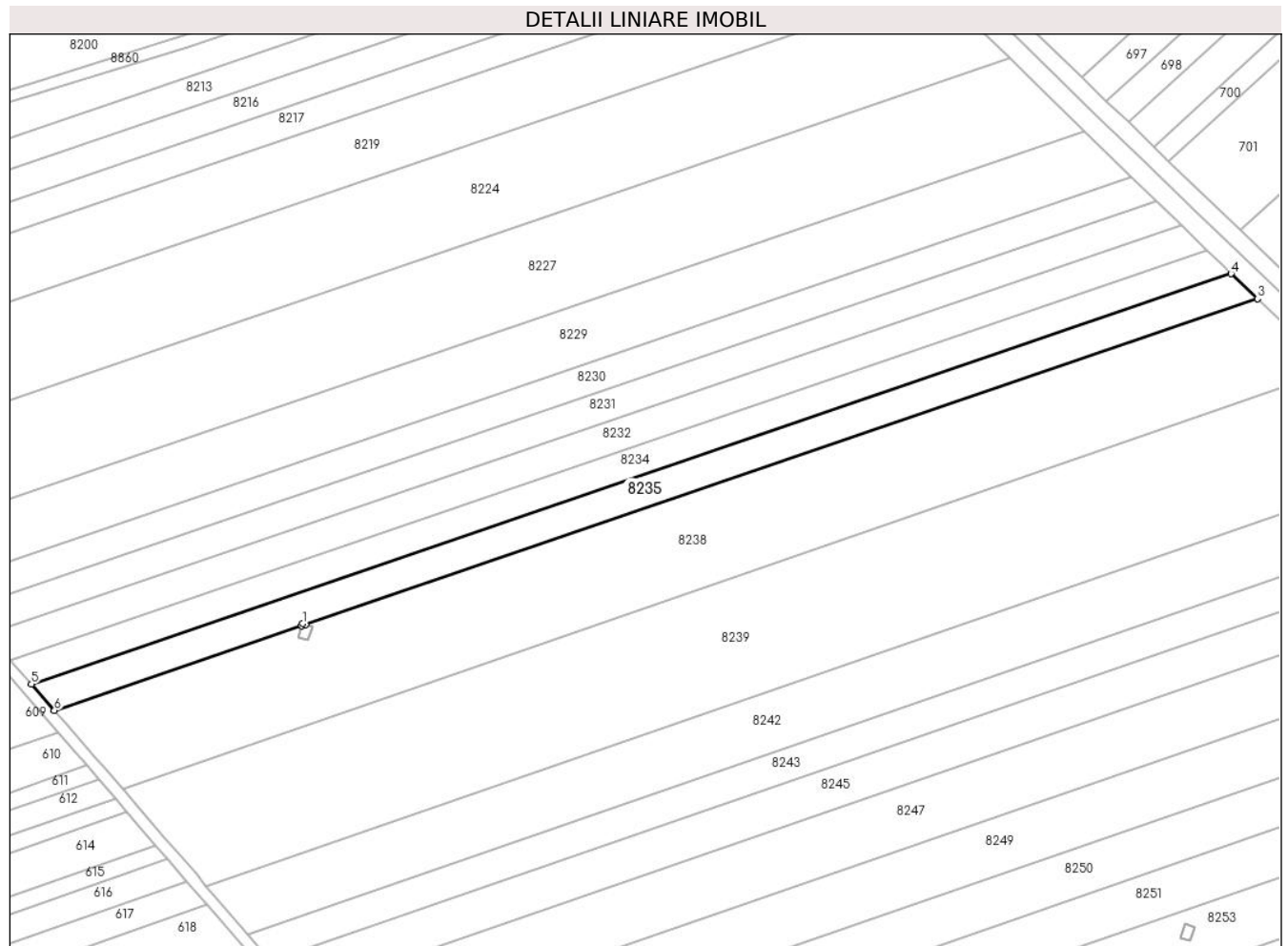
C. Partea III. SARCINI .

Inscrieri privind dezmembramintele dreptului de proprietate, drepturi reale de garanție și sarcini	Referințe
NU SUNT	

Teren

Nr cadastral	Suprafața (mp)*	Observații / Referințe
	4.800	

* Suprafața este determinată în planul de proiecție Stereo 70.



Date referitoare la teren

Crt	Categorie folosință	Intra vilan	Suprafața (mp)	Tarla	Parcelă	Nr. topo	Observații / Referințe
1	arabil	NU	4.800	60	357/25	-	

Lungime Segmente

1) Valorile lungimilor segmentelor sunt obținute din proiecție în plan.

Punct început	X / Y	Punct sfârșit	X / Y	Lungime segment (** (m)
1	571.074,23 374.345,05	2	571.075,227 374.344,711	1.053
2	571.075,227 374.344,711	3	571.400,771 374.455,922	344.016
3	571.400,771 374.455,922	4	571.391,714 374.464,514	12.484
4	571.391,714 374.464,514	5	570.981,548 374.324,393	433.44
5	570.981,548 374.324,393	6	570.989,398 374.315,39	11.945

Punct început	X / Y	Punct sfârșit	X / Y	Lungime segment (** (m)
6	570.989,398 374.315,39	7	571.073,981 374.344,285	89.382
7	571.073,981 374.344,285	1	571.074,23 374.345,05	0.805

** Lungimile segmentelor sunt determinate în planul de proiecție Stereo 70 și sunt rotunjite la 1 milimetru.

*** Distanța dintre puncte este formată din segmente cumulate ce sunt mai mici decât valoarea 1 milimetru.

**DATE DESPRE IMOBILUL NR. 8236**

Oficiul de Cadastru și Publicitate Imobiliară PRAHOVA
Biroul de Cadastru și Publicitate Imobiliară Ploiești

A. Partea I. Descrierea imobilului

TEREN Necunoscut

Adresa: Loc. Zahanaua, Str Principala, Jud. Prahova

Nr. Crt	Nr cadastral Nr. topografic	Suprafața* (mp)	Observații / Referințe
A1		22.582	Sector cadastral:61 Teren neimprejmut;

B. Partea II. Proprietari și acte

Inscrieri privitoare la dreptul de proprietate și alte drepturi reale		Referințe
/		
Act Normativ nr. 7, din 13/03/1996 emis de PARLAMENTUL ROMANIEI;		
B1	Inscrierea posesiei, drept de PROPRIETATE, dobandit prin Lege, cota actuala 1/1, cota initiala 1/1 1) NEIDENTIFICAT NEIDENTIFICAT	A1
Act Normativ nr. 7, din 13/03/1996 emis de PARLAMENTUL ROMANIEI (Art. 13);		
B2	Se noteaza mentiunea de proprietar neidentificat.	A1

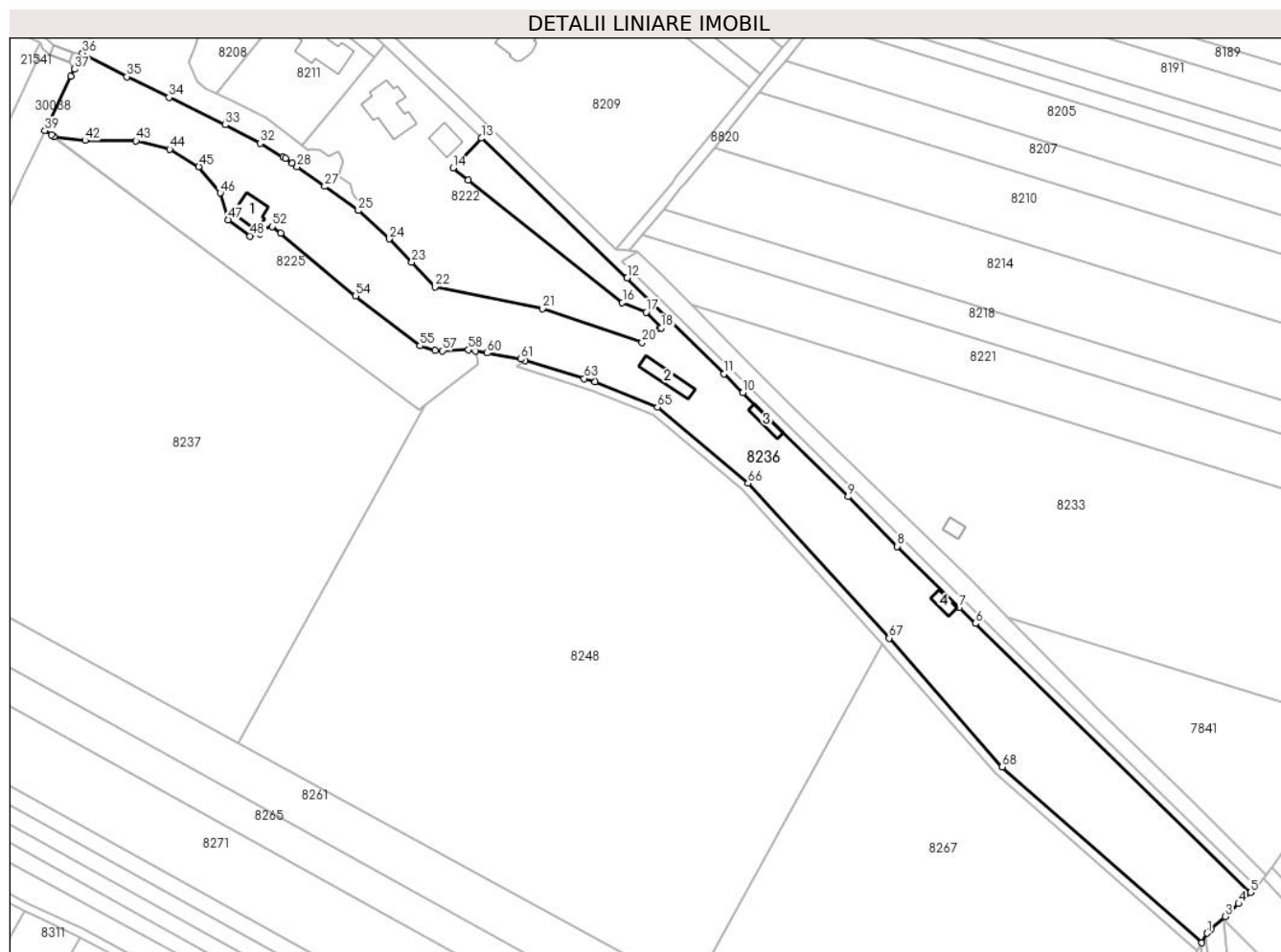
C. Partea III. SARCINI .

Inscrieri privind dezmembramintele dreptului de proprietate, drepturi reale de garanție și sarcini	Referințe
NU SUNT	

Teren

Nr cadastral	Suprafața (mp)*	Observații / Referințe
	22.582	

* Suprafața este determinată în planul de proiecție Stereo 70.



Date referitoare la teren

Crt	Categorie folosință	Intravilan	Suprafața (mp)	Tarla	Parcelă	Nr. topo	Observații / Referințe
1	curți constructii	DA	4.310	46	214	-	
2	ape statatoare	DA	1.955	46	238	-	
3	ape statatoare	DA	1.250	46	238	-	
4	ape statatoare	DA	1.356	46	238	-	
5	curți constructii	DA	1.844	46	214	-	
6	curți constructii	NU	1.842	46	214	-	
7	ape curgatoare	DA	395	46	238	-	
8	ape curgatoare	NU	2.007	46	238	-	
9	curți constructii	NU	1.316	46	214	-	
10	arabil	NU	1.855	46	214	-	
11	livada	NU	4.453	46	214	-	

Date referitoare la construcții

Crt	Număr	Destinație construcție	Supraf. (mp)	Situație juridică	Observații / Referințe

Crt	Număr	Destinație construcție	Supraf. (mp)	Situație juridică	Observații / Referințe
A1.1		construcții de locuințe	147	Fara acte	Nr. niveluri:1; S. construita la sol:147 mp; S. construita desfasurata:147 mp; Cladire de locuit, regim inaltime P
A1.2		construcții anexa	155	Fara acte	Nr. niveluri:1; S. construita la sol:155 mp; S. construita desfasurata:155 mp; Cladire anexa, regim inaltime P
A1.3		construcții anexa	73	Fara acte	Nr. niveluri:1; S. construita la sol:73 mp; S. construita desfasurata:73 mp; Cladire anexa, regim inaltime P
A1.4		construcții anexa	59	Fara acte	Nr. niveluri:1; S. construita la sol:59 mp; S. construita desfasurata:59 mp; Cladire anexa, regim inaltime P

Lungime Segmente

1) Valorile lungimilor segmentelor sunt obținute din proiecție în plan.

Punct început	X / Y	Punct sfârșit	X / Y	Lungime segment	Punct început	X / Y	Punct sfârșit	X / Y	Lungime segment	Punct început	X / Y	Punct sfârșit	X / Y	Lungime segment
1	574.217,609 374.155,429	2	574.219,417 374.157,125	2.479	2	574.219,417 374.157,125	3	574.225,933 374.163,232	8.93	3	574.225,933 374.163,232	4	574.232,184 374.169,092	8.568
4	574.232,184 374.169,092	5	574.237,665 374.174,229	7.512	5	574.237,665 374.174,229	6	574.110,629 374.298,48	177.698	6	574.110,629 374.298,48	7	574.103,241 374.305,747	10.363
7	574.103,241 374.305,747	8	574.074,493 374.334,028	40.327	8	574.074,493 374.334,028	9	574.051,76 374.356,999	32.318	9	574.051,76 374.356,999	10	574.003,161 374.405,005	68.311
10	574.003,161 374.405,005	11	573.994,361 374.413,72	12.385	11	573.994,361 374.413,72	12	573.949,74 374.457,908	62.798	12	573.949,74 374.457,908	13	573.882,415 374.522,474	93.281
13	573.882,415 374.522,474	14	573.869,245 374.508,64	19.1	14	573.869,245 374.508,64	15	573.876,213 374.503,118	8.891	15	573.876,213 374.503,118	16	573.947,495 374.446,627	90.952
16	573.947,495 374.446,627	17	573.958,52 374.442,18	11.888	17	573.958,52 374.442,18	18	573.965,406 374.434,931	9.998	18	573.965,406 374.434,931	19	573.964,772 374.434,441	0.801
19	573.964,772 374.434,441	20	573.956,696 374.428,208	10.202	20	573.956,696 374.428,208	21	573.910,678 374.443,856	48.606	21	573.910,678 374.443,856	22	573.860,974 374.453,784	50.686
22	573.860,974 374.453,784	23	573.850,204 374.465,153	15.66	23	573.850,204 374.465,153	24	573.839,917 374.476,014	14.959	24	573.839,917 374.476,014	25	573.825,58 374.489,107	19.416
25	573.825,58 374.489,107	26	573.825,579 374.489,108	0.001	26	573.825,579 374.489,108	27	573.810,018 374.500,182	19.099	27	573.810,018 374.500,182	28	573.797,248 374.509,27	15.674
28	573.797,248 374.509,27	29	573.794,983 374.510,882	2.78	29	573.794,983 374.510,882	30	573.791,954 374.513,037	3.717	30	573.791,954 374.513,037	31	573.790,868 374.513,81	1.333
31	573.790,868 374.513,81	32	573.780,192 374.520,125	12.404	32	573.780,192 374.520,125	33	573.764,146 374.528,633	18.162	33	573.764,146 374.528,633	34	573.738,121 374.541,352	28.967
34	573.738,121 374.541,352	35	573.718,626 374.550,879	21.698	35	573.718,626 374.550,879	36	573.698,136 374.561,678	23.162	36	573.698,136 374.561,678	37	573.694,442 374.554,329	8.225
37	573.694,442 374.554,329	38	573.692,792 374.550,905	3.801	38	573.692,792 374.550,905	39	573.680,774 374.525,964	27.685	39	573.680,774 374.525,964	40	573.683,849 374.524,038	3.628
40	573.683,849 374.524,038	41	573.685,062 374.523,277	1.432	41	573.685,062 374.523,277	42	573.699,303 374.521,384	14.366	42	573.699,303 374.521,384	43	573.722,858 374.521,175	23.556
43	573.722,858 374.521,175	44	573.738,487 374.517,374	16.085	44	573.738,487 374.517,374	45	573.751,888 374.509,343	15.623	45	573.751,888 374.509,343	46	573.761,81 374.497,191	15.688
46	573.761,81 374.497,191	47	573.765,448 374.484,78	12.933	47	573.765,448 374.484,78	48	573.775,622 374.477,304	12.625	48	573.775,622 374.477,304	49	573.776,069 374.477,883	0.731
49	573.776,069 374.477,883	50	573.779,988 374.478,354	3.947	50	573.779,988 374.478,354	51	573.781,602 374.480,591	2.758	51	573.781,602 374.480,591	52	573.785,883 374.481,666	4.414
52	573.785,883 374.481,666	53	573.789,639 374.478,535	4.89	53	573.789,639 374.478,535	54	573.824,314 374.449,624	45.146	54	573.824,314 374.449,624	55	573.854,023 374.426,68	37.537
55	573.854,023 374.426,68	56	573.861,045 374.424,519	7.347	56	573.861,045 374.424,519	57	573.864,292 374.424,333	3.252	57	573.864,292 374.424,333	58	573.876,468 374.424,767	12.184
58	573.876,468 374.424,767	59	573.879,609 374.424,214	3.189	59	573.879,609 374.424,214	60	573.885,019 374.423,263	5.493	60	573.885,019 374.423,263	61	573.900,492 374.420,543	15.71
61	573.900,492 374.420,543	62	573.902,592 374.419,899	2.197	62	573.902,592 374.419,899	63	573.929,865 374.411,545	28.524	63	573.929,865 374.411,545	64	573.934,863 374.410,014	5.227
64	573.934,863 374.410,014	65	573.963,777 374.398,274	31.207	65	573.963,777 374.398,274	66	574.005,534 374.363,149	54.566	66	574.005,534 374.363,149	67	574.070,686 374.291,646	96.734
67	574.070,686 374.291,646	68	574.122,881 374.232,172	79.129	68	574.122,881 374.232,172	69	574.215,203 374.151,056	122.895	69	574.215,203 374.151,056	1	574.217,609 374.155,429	4.991

** Lungimile segmentelor sunt determinate în planul de proiecție Stereo 70 și sunt rotunjite la 1 milimetru.

*** Distanța dintre puncte este formată din segmente cumulate ce sunt mai mici decât valoarea 1 milimetru.



DATE DESPRE IMOBILUL NR. 8237

Oficiul de Cadastru și Publicitate Imobiliară PRAHOVA
Biroul de Cadastru și Publicitate Imobiliară Ploiești

A. Partea I. Descrierea imobilului

TEREN Necunoscut

Adresa: Loc. Zahanaua, Jud. Prahova

Nr. Crt	Nr cadastral Nr. topografic	Suprafața* (mp)	Observații / Referințe
A1	30404	39.638	Sector cadastral:61 Teren imprejmuit;

B. Partea II. Proprietari și acte

Inscrieri privitoare la dreptul de proprietate și alte drepturi reale		Referințe
151919 / 05/10/2023		
Act Notarial nr. 2508, din 03/10/2023 emis de NP Dan Oliviu Vasilica;		
B1	Se infiinteaza cartea funciara 30404 a imobilului cu numarul cadastral 30404 / UAT Târgșoru Vechi, rezultat din dezmembrarea imobilului cu numarul cadastral 21278 inscris in cartea funciara 21278;	A1
Act Notarial nr. 3946, din 20/12/2007 emis de NP PUSCASU I.;		
B2	Se infiinteaza cartea funciara cu nr. 4038 a unitatii administrativ teritoriale Târgșoru Vechi care cuprinde imobilul cu numar cadastral 10910 descris la PI/A+1 rezultat din alipirea urmatoarelor imobile: : imobilul cu numarul cadastral 10902 / cu numar cadastral hartie 91 inscris in cartea funciara 179 : imobilul cu numarul cadastral 10901 / cu numar cadastral hartie 224 inscris in cartea funciara 184 : imobilul cu numarul cadastral 10904 / cu numar cadastral hartie 318 inscris in cartea funciara 211 : imobilul cu numarul cadastral 10900 / cu numar cadastral hartie 540 inscris in cartea funciara 335 : imobilul cu numarul cadastral 10903 / cu numar cadastral hartie 538 inscris in cartea funciara 350 <i>OBSERVATII: pozitie transcrisa din CF 21278/Târgșoru Vechi, inscrisa prin incheierea nr. 75706 din 21/12/2007;</i>	A1
Act Normativ nr. 17, din 07/03/2014 emis de Parlamentul Romaniei;		
B4	Imobil aflat sub incidenta art.3 alin.(1) din Legea 17/2014 <i>OBSERVATII: pozitie transcrisa din CF 21278/Târgșoru Vechi, inscrisa prin incheierea nr. 18092 din 24/02/2016;</i>	A1
Act Administrativ nr. 10643, din 27/06/2023 emis de PRIMARIA COMUNEI TARGSORU VECHI (Adeverinta rol referat ; act administrativ nr 11690 din 19.07.2023, emis de PRIMARIA COMUNEI TARGSORU VECHI;act administrativ nr 10628 din 27.06.2023, emis de PRIMARIA COMUNEI TARGSORU VECHI;act administrativ nr 2211 din 22.07.2015, emis de CONSILIUL JUDETEAN PRAHOVA;act administrativ nr 118 din 24.11.2015, emis de CONSILIUL LOCAL AL COMUNEI TARGSORU VECHI;act administrativ nr 10643 din 27.06.2023, emis de PRIMARIA COMUNEI TARGSORU VECHI);		
B5	se repositioneaza imobilul conform documentatiei tehnice avizate <i>OBSERVATII: pozitie transcrisa din CF 21278/Târgșoru Vechi, inscrisa prin incheierea nr. 108561 din 06/07/2023;</i>	A1
B6	se actualizeaza informatiile cadastrale in sensul schimbarii grupei de destinatie a terenului in suprafata de 29507 mp din 'extravilan' in 'intravilan' <i>OBSERVATII: pozitie transcrisa din CF 21278/Târgșoru Vechi, inscrisa prin incheierea nr. 108561 din 06/07/2023;</i>	A1
B7	se actualizeaza informatiile cadastrale in sensul ca adresa actuala imobilului este: ' comuna Targșoru Vechi, sat Zahanaua, strada Principala, nr.111, judet Prahova ' <i>OBSERVATII: pozitie transcrisa din CF 21278/Târgșoru Vechi, inscrisa prin incheierea nr. 108561 din 06/07/2023;</i>	A1
152384 / 06/10/2023		
Act Notarial nr. 2511, din 03/10/2023 emis de NP Dan Oliviu Vasilica;		
B9	Intabulare, drept de PROPRIETATE(donație), dobandit prin Conventie, cota actuala 1/1, cota initiala 1/1 1) PENA ADRIAN-CONSTANTIN	A1

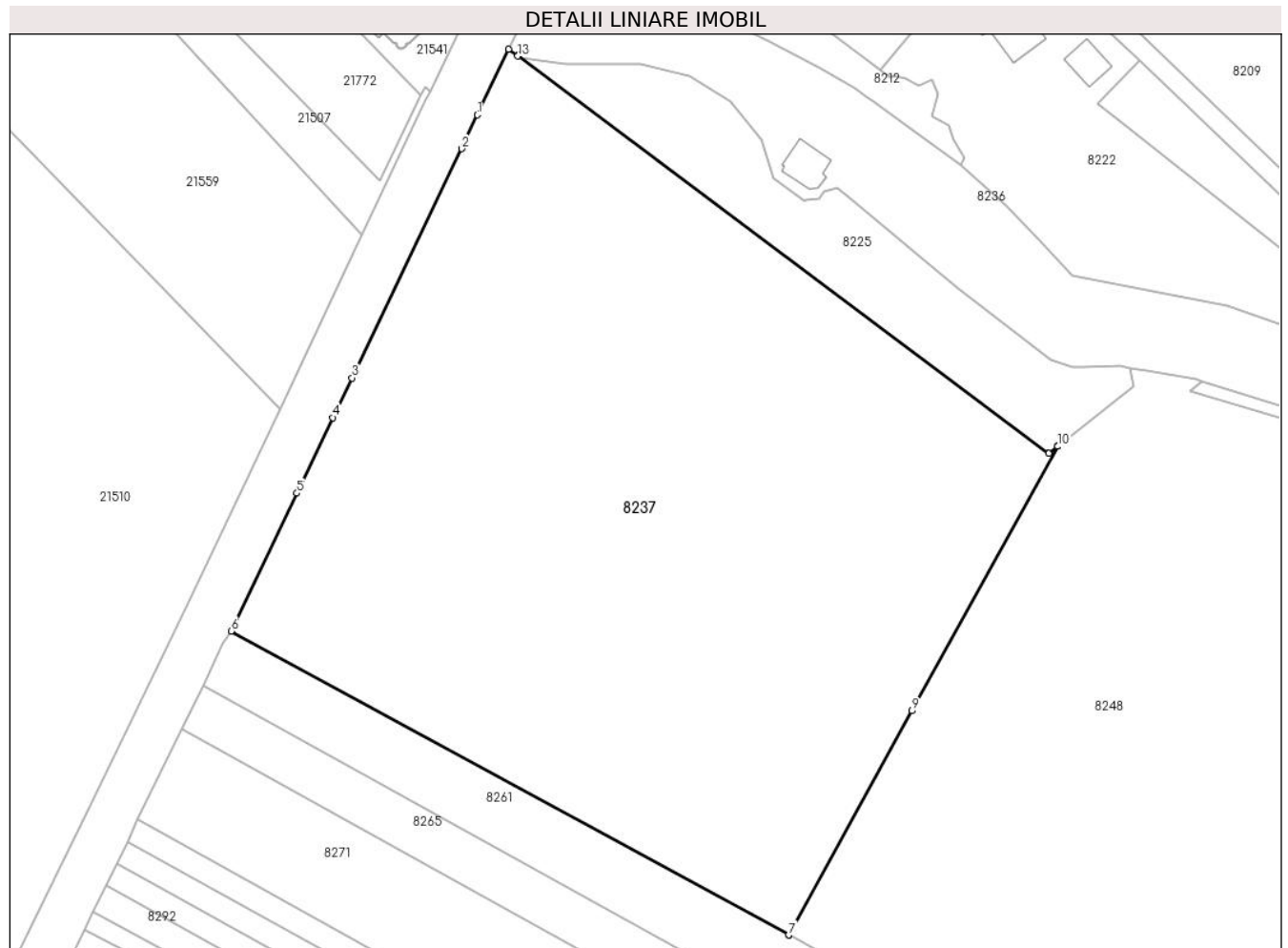
C. Partea III. SARCINI .

Inscrieri privind dezmembramintele dreptului de proprietate, drepturi reale de garanție și sarcini	Referințe
NU SUNT	

Teren

Nr cadastral	Suprafața (mp)*	Observații / Referințe
30404	39.638	

* Suprafața este determinată în planul de proiecție Stereo 70.



Date referitoare la teren

Crt	Categorie folosință	Intra vilan	Suprafața (mp)	Tarla	Parcelă	Nr. topo	Observații / Referințe
1	livada	DA	18.289	46	239/48-51	-	
2	ape statatoare	DA	3.757	46	238	-	
3	livada	NU	17.592	46	239/48-51	-	

Lungime Segmente

1) Valorile lungimilor segmentelor sunt obținute din proiecție în plan.

Punct început	X / Y	Punct sfârșit	X / Y	Lungime segment (** (m)
1	573.670,847 374.504,996	2	573.665,728 374.494,184	11.963
2	573.665,728 374.494,184	3	573.630,721 374.420,976	81.147
3	573.630,721 374.420,976	4	573.624,654 374.408,29	14.062

Punct început	X / Y	Punct sfârșit	X / Y	Lungime segment (** (m)
4	573.624,654 374.408,29	5	573.613,13 374.384,192	26.712
5	573.613,13 374.384,192	6	573.592,066 374.340,142	48.827
6	573.592,066 374.340,142	7	573.770,331 374.243,098	202.968
7	573.770,331 374.243,098	8	573.770,332 374.243,097	0.001
8	573.770,332 374.243,097	9	573.809,844 374.314,688	81.771
9	573.809,844 374.314,688	10	573.856,452 374.399,133	96.453
10	573.856,452 374.399,133	11	573.856,457 374.399,141	0.009
11	573.856,457 374.399,141	12	573.853,544 374.396,826	3.721
12	573.853,544 374.396,826	13	573.683,724 374.523,773	212.024
13	573.683,724 374.523,773	14	573.683,849 374.524,038	0.293
14	573.683,849 374.524,038	15	573.680,774 374.525,964	3.628
15	573.680,774 374.525,964	1	573.670,847 374.504,996	23.199

** Lungimile segmentelor sunt determinate în planul de proiecție Stereo 70 și sunt rotunjite la 1 milimetru.

*** Distanța dintre puncte este formată din segmente cumulate ce sunt mai mici decât valoarea 1 milimetru.

**DATE DESPRE IMOBILUL NR. 8238**

Oficiul de Cadastru și Publicitate Imobiliară PRAHOVA
Biroul de Cadastru și Publicitate Imobiliară Ploiești

A. Partea I. Descrierea imobilului

TEREN Extravilan

Adresa: Jud. Prahova

Nr. Crt	Nr cadastral Nr. topografic	Suprafața* (mp)	Observații / Referințe
A1		14.000	Sector cadastral:49 Teren neimprejmuit;

B. Partea II. Proprietari și acte

Inscrieri privitoare la dreptul de proprietate și alte drepturi reale	Referințe
/	
Act Administrativ nr. 38841, din 23/05/1995 emis de CJSDPAT PRHOVA;	
B1	A1
Intabulare, drept de PROPRIETATE, dobandit prin Reconstituire, cota actuala 1/1, cota initiala 1/1	
1) BORCAN DUMITRU NICOLAE DEFUNCT:Da	

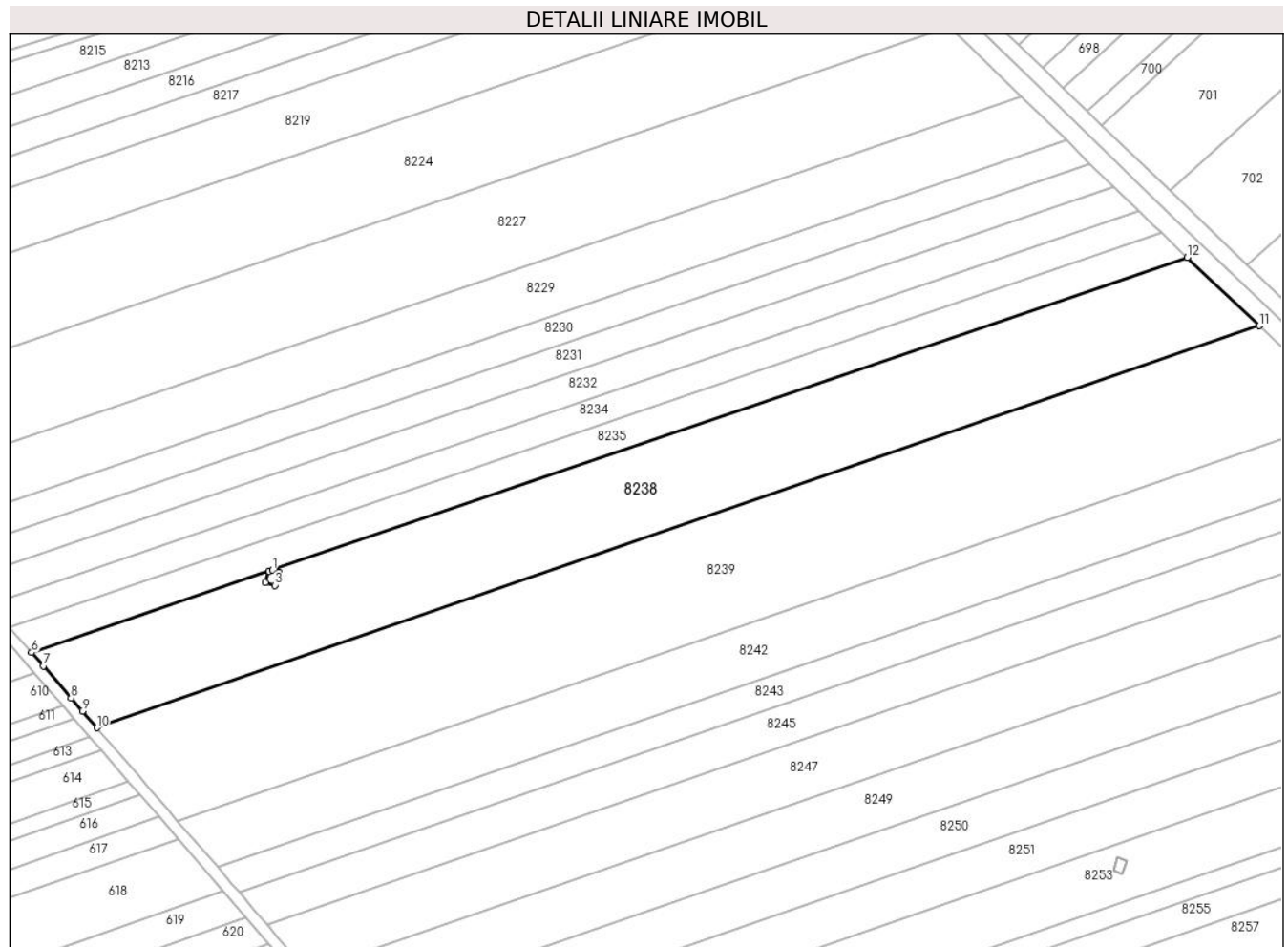
C. Partea III. SARCINI .

Inscrieri privind dezmembramintele dreptului de proprietate, drepturi reale de garanție și sarcini	Referințe
NU SUNT	

Teren

Nr cadastral	Suprafața (mp)*	Observații / Referințe
	14.000	

* Suprafața este determinată în planul de proiecție Stereo 70.



Date referitoare la teren

Crt	Categorie folosință	Intravilan	Suprafața (mp)	Tarla	Parcelă	Nr. topo	Observații / Referințe
1	arabil	NU	14.000	60	357/24	-	

Lungime Segmente

1) Valorile lungimilor segmentelor sunt obținute din proiecție în plan.

Punct început	X / Y	Punct sfârșit	X / Y	Lungime segment (** (m)
1	571.075,227 374.344,711	2	571.077,49 374.343,94	2.391
2	571.077,49 374.343,94	3	571.076,01 374.339,27	4.899
3	571.076,01 374.339,27	4	571.072,65 374.340,2	3.486
4	571.072,65 374.340,2	5	571.073,981 374.344,285	4.296
5	571.073,981 374.344,285	6	570.989,398 374.315,39	89.382

Punct început	X / Y	Punct sfârșit	X / Y	Lungime segment (** (m)
6	570.989,398 374.315,39	7	570.993,577 374.310,596	6.36
7	570.993,577 374.310,596	8	571.003,482 374.299,203	15.097
8	571.003,482 374.299,203	9	571.007,503 374.294,557	6.144
9	571.007,503 374.294,557	10	571.012,655 374.288,607	7.871
10	571.012,655 374.288,607	11	571.426,446 374.431,567	437.791
11	571.426,446 374.431,567	12	571.400,771 374.455,922	35.389
12	571.400,771 374.455,922	1	571.075,227 374.344,711	344.016

** Lungimile segmentelor sunt determinate în planul de proiecție Stereo 70 și sunt rotunjite la 1 milimetru.

*** Distanța dintre puncte este formată din segmente cumulate ce sunt mai mici decât valoarea 1 milimetru.

**DATE DESPRE IMOBILUL NR. 8239**

Oficiul de Cadastru și Publicitate Imobiliară PRAHOVA
Biroul de Cadastru și Publicitate Imobiliară Ploiești

A. Partea I. Descrierea imobilului

TEREN Extravilan

Adresa: Jud. Prahova

Nr. Crt	Nr cadastral Nr. topografic	Suprafața* (mp)	Observații / Referințe
A1		17.900	Sector cadastral:49 Teren neimprejmuit;

B. Partea II. Proprietari și acte

Inscrieri privitoare la dreptul de proprietate și alte drepturi reale		Referințe
/		
Act Administrativ nr. 205, din 19/12/2002 emis de CJSDPAT PRAHOVA;		
B1	Intabulare, drept de PROPRIETATE, dobandit prin Reconstituire, cota actuala 1/1, cota initiala 1/1	A1
	1) VLADESCU ILIE 2) VLADESCU MARIN 3) NITESCU IOANA 4) MICSĂ ELENA	

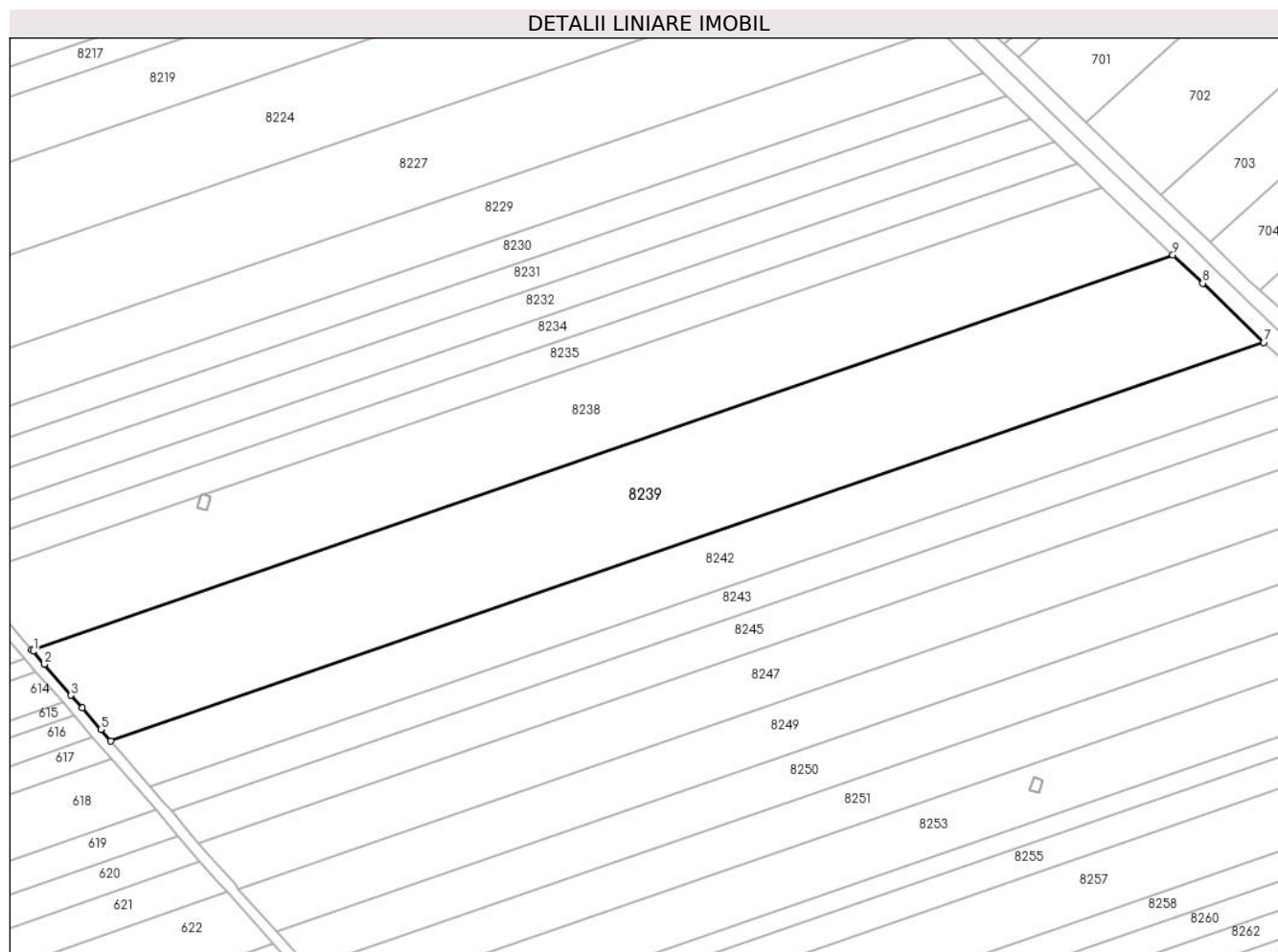
C. Partea III. SARCINI .

Inscrieri privind dezmembramintele dreptului de proprietate, drepturi reale de garanție și sarcini	Referințe
NU SUNT	

Teren

Nr cadastral	Suprafața (mp)*	Observații / Referințe
	17.900	

* Suprafața este determinată în planul de proiecție Stereo 70.



Date referitoare la teren

Crt	Categorie folosință	Intra vilan	Suprafața (mp)	Tarla	Parcelă	Nr. topo	Observații / Referințe
1	arabil	NU	17.900	60	357/23	-	

Lungime Segmente

1) Valorile lungimilor segmentelor sunt obținute din proiecție în plan.

Punct început	X / Y	Punct sfârșit	X / Y	Lungime segment (** (m)
1	571.013,207 374.287,969	2	571.017,236 374.283,315	6.156
2	571.017,236 374.283,315	3	571.026,971 374.272,07	14.873
3	571.026,971 374.272,07	4	571.030,997 374.267,419	6.151
4	571.030,997 374.267,419	5	571.037,75 374.259,619	10.317
5	571.037,75 374.259,619	6	571.041,332 374.255,482	5.472

Punct început	X / Y	Punct sfârșit	X / Y	Lungime segment (** (m)
6	571.041,332 374.255,482	7	571.459,361 374.399,906	442.274
7	571.459,361 374.399,906	8	571.437,218 374.421,348	30.823
8	571.437,218 374.421,348	9	571.426,446 374.431,567	14.848
9	571.426,446 374.431,567	10	571.012,655 374.288,607	437.791
10	571.012,655 374.288,607	1	571.013,207 374.287,969	0.844

** Lungimile segmentelor sunt determinate în planul de proiecție Stereo 70 și sunt rotunjite la 1 milimetru.

*** Distanța dintre puncte este formată din segmente cumulate ce sunt mai mici decât valoarea 1 milimetru.

**DATE DESPRE IMOBILUL NR. 8240**

Oficiul de Cadastru și Publicitate Imobiliară PRAHOVA
Biroul de Cadastru și Publicitate Imobiliară Ploiești

A. Partea I. Descrierea imobilului

TEREN Extravilan

Nr. CF vechi:3008
Nr. cadastral vechi:990

Adresa: Jud. Prahova

Nr. Crt	Nr cadastral Nr. topografic	Suprafața* (mp)	Observații / Referințe
A1	20565	57	Sector cadastral:60 Teren neimprejmuit;

Construcții

Crt	Nr cadastral Nr. topografic	Adresa	Observații / Referințe
A1.1	20565-C1	Jud. Prahova	Nr. niveluri:1; S. construita la sol:57 mp; S. construita desfasurata:57 mp; constructia C1-stalp 13A cu Sc=57 mp,LEA 400 K

B. Partea II. Proprietari și acte

Inscrieri privitoare la dreptul de proprietate și alte drepturi reale		Referințe
23919 / 22/05/2007		
Act Normativ nr. 1.705, din 29/11/2006 emis de GUVERNUL ROMANIEI;		
B1	Intabulare, drept de PROPRIETATE, dobandit prin Lege, cota actuala 1/1, cota initiala 1/1 1) STATUL ROMAN, CIF:9999999999999	A1, A1.1
3091 / 16/01/2015		
Act Administrativ nr. 17, din 07/03/2014 emis de PARLAMENTUL ROMANIEI;		
B2	se noteaza faptul ca imobilul se afla sub incidenta Legii 17/2014	A1, A1.1
23919 / 22/05/2007		
Act Normativ nr. 1.705, din 29/11/2006 emis de GUVERNUL ROMANIEI;		
B3	Intabulare, drept de ADMINISTRARE 1) MINISTERUL ECONOMIEI SI COMERTULUI, CIF:9999999999999	A1
Act Administrativ nr. 1, din 29/06/2004 emis de MEC (act aditional nr.1/21.04.2005 emis de MEC;act aditional nr.2/23.03.2006 emis de MEC;);		
B4	Intabulare, drept de CONCESIUNE 1) COMPANIA NATIONALA DE TRANSPORT AL ENERGIEI ELECTRICE 'TRANSELECTRICA'SA, CIF: 9999999999999	A1

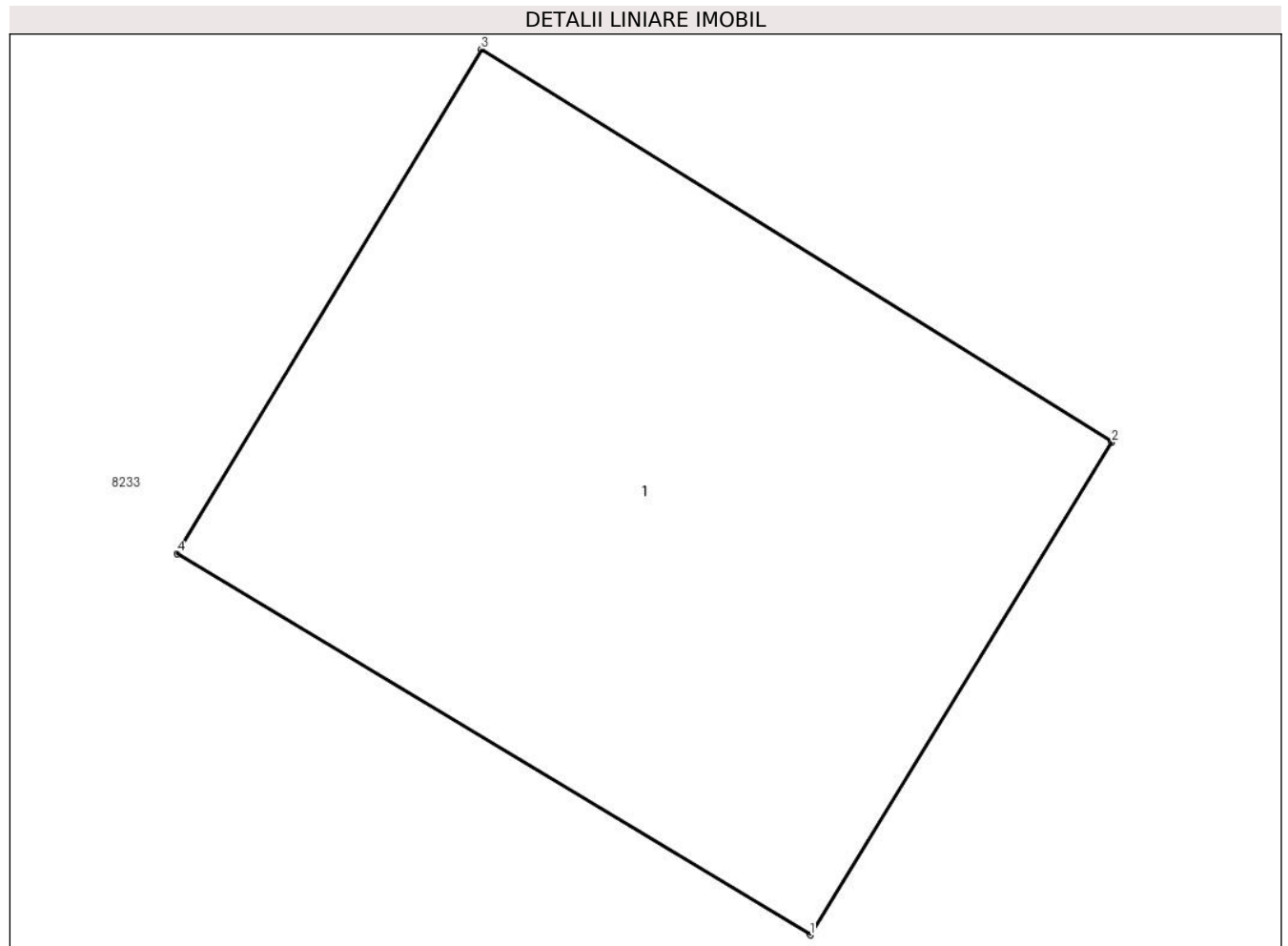
C. Partea III. SARCINI

Inscrieri privind dezmembramintele dreptului de proprietate, drepturi reale de garanție și sarcini		Referințe
23919 / 22/05/2007		
Act Administrativ nr. 1, din 29/06/2004 emis de MEC;		
C3	se noteaza redeventa in favoarea Ministerului Economiei si Comertului	A1

Teren

Nr cadastral	Suprafața (mp)*	Observații / Referințe
20565	57	

* Suprafața este determinată în planul de proiecție Stereo 70.



Date referitoare la teren

Crt	Categorie folosință	Intra vilan	Suprafața (mp)	Tarla	Parcelă	Nr. topo	Observații / Referințe
1	curți constructii	NU	57	45	232/101	-	

Date referitoare la construcții

Crt	Număr	Destinație construcție	Supraf. (mp)	Situație juridică	Observații / Referințe
A1.1	20565-C1	constructii anexa	57	Cu acte	Nr. niveluri:1; S. construita la sol:57 mp; S. construita desfasurata:57 mp; constructia C1-stalp 13A cu Sc=57 mp,LEA 400 K

Lungime Segmente

1) Valorile lungimilor segmentelor sunt obținute din proiecție în plan.

Punct început	X / Y	Punct sfârșit	X / Y	Lungime segment (** (m)
1	574.102,75 374.337,47	2	574.106,22 374.343,13	6.639
2	574.106,22 374.343,13	3	574.098,97 374.347,64	8.538
3	574.098,97 374.347,64	4	574.095,47 374.341,85	6.766

Punct început	X / Y	Punct sfârșit	X / Y	Lungime segment (** (m)
4	574.095,47 374.341,85	1	574.102,75 374.337,47	8.496

** Lungimile segmentelor sunt determinate în planul de proiecție Stereo 70 și sunt rotunjite la 1 milimetru.

*** Distanța dintre puncte este formată din segmente cumulate ce sunt mai mici decât valoarea 1 milimetru.

**DATE DESPRE IMOBILUL NR. 8241**

Oficiul de Cadastru și Publicitate Imobiliară PRAHOVA
Biroul de Cadastru și Publicitate Imobiliară Ploiești

A. Partea I. Descrierea imobilului

TEREN Extravilan

Nr. CF vechi:3062
Nr. cadastral vechi:1005

Adresa: Jud. Prahova

Nr. Crt	Nr cadastral Nr. topografic	Suprafața* (mp)	Observații / Referințe
A1	20606	17	Sector cadastral:49 Teren neimprejmuit;

Construcții

Crt	Nr cadastral Nr. topografic	Adresa	Observații / Referințe
A1.1	20606-C1	Jud. Prahova	Nr. niveluri:1; S. construita la sol:17 mp; S. construita desfasurata:17 mp; C1 - Stalp 27 cu Sc=17,00 mp, LEA 220 KV Brazi - Vest - Targoviste

B. Partea II. Proprietari și acte

Inscrieri privitoare la dreptul de proprietate și alte drepturi reale		Referințe
24428 / 23/05/2007		
Act Normativ nr. 1705, din 29/11/2006 emis de GUVERNUL ROMANIEI;		
B1	Intabulare, drept de PROPRIETATE, dobandit prin Lege, cota actuala 1/1, cota initiala 1/1 1) STATUL ROMAN , CIF:9999999999999	A1, A1.1
B2	Intabulare, drept de ADMINISTRARE 1) MINISTERULUI ECONOMIEI SI COMERTULUI , CIF:9999999999999	A1, A1.1
Act Administrativ nr. 1, din 29/06/2004 emis de MEC (act aditional nr.1/21.04.2005 emis de MEC;act aditional nr.2/23.03.2006 emis de MEC);		
B3	Intabulare, drept de CONCESIUNE 1) COMPANIA NATIONALA DE TRANSPORT AL ENERGIEI ELECTRICE TRANSELECTRICA SA , CIF:9999999999999	A1, A1.1

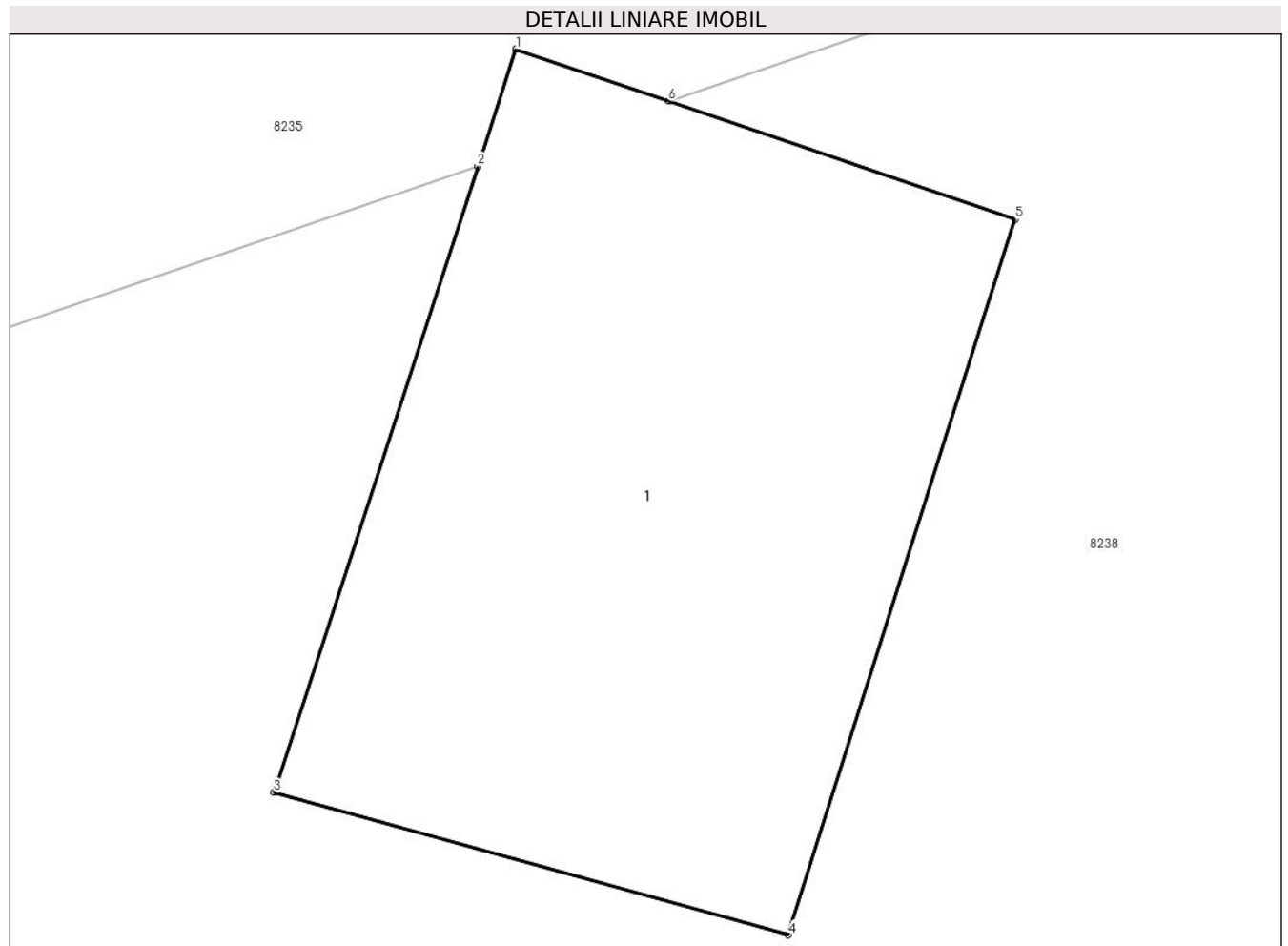
C. Partea III. SARCINI

Inscrieri privind dezmembramintele dreptului de proprietate, drepturi reale de garanție și sarcini		Referințe
24428 / 23/05/2007		
Act Administrativ nr. 1, din 29/06/2004 emis de MEC;		
C3	se noteaza redeventa in favoarea Ministerului Economiei si Comertului	A1, A1.1

Teren

Nr cadastral	Suprafața (mp)*	Observații / Referințe
20606	17	

* Suprafața este determinată în planul de proiecție Stereo 70.



Date referitoare la teren

Crt	Categorie folosință	Intravilan	Suprafața (mp)	Tarla	Parcelă	Nr. topo	Observații / Referințe
1	curți constructii	NU	17	60	357/24-357/25	-	

Date referitoare la construcții

Crt	Număr	Destinație construcție	Supraf. (mp)	Situație juridică	Observații / Referințe
A1.1	20606-C1	construcții industriale și edilitare	17	Cu acte	Nr. niveluri:1; S. construita la sol:17 mp; S. construita desfasurata:17 mp; C1 - Stalp 27 cu Sc=17,00 mp, LEA 220 KV Brazi - Vest - Targoviste

Lungime Segmente

1) Valorile lungimilor segmentelor sunt obținute din proiecție în plan.

Punct început	X / Y	Punct sfârșit	X / Y	Lungime segment (** (m)
1	571.074,23 374.345,05	2	571.073,981 374.344,285	0.805
2	571.073,981 374.344,285	3	571.072,65 374.340,2	4.296
3	571.072,65 374.340,2	4	571.076,01 374.339,27	3.486

Punct început	X / Y	Punct sfârșit	X / Y	Lungime segment (** (m)
4	571.076,01 374.339,27	5	571.077,49 374.343,94	4.899
5	571.077,49 374.343,94	6	571.075,227 374.344,711	2.391
6	571.075,227 374.344,711	1	571.074,23 374.345,05	1.053

** Lungimile segmentelor sunt determinate în planul de proiecție Stereo 70 și sunt rotunjite la 1 milimetru.

*** Distanța dintre puncte este formată din segmente cumulate ce sunt mai mici decât valoarea 1 milimetru.

**DATE DESPRE IMOBILUL NR. 8242**

Oficiul de Cadastru și Publicitate Imobiliară PRAHOVA
Biroul de Cadastru și Publicitate Imobiliară Ploiești

A. Partea I. Descrierea imobilului

TEREN Extravilan

Adresa: Jud. Prahova

Nr. Crt	Nr cadastral Nr. topografic	Suprafața* (mp)	Observații / Referințe
A1		9.000	Sector cadastral:49 Teren neimprejmuit;

B. Partea II. Proprietari și acte

Inscrieri privitoare la dreptul de proprietate și alte drepturi reale		Referințe
/		
Act Notarial nr. 68, din 11/02/2019 emis de NP IVAN ȘTEFAN;		
B1	Intabulare, drept de PROPRIETATE, cu titlu de moștenire, dobandit prin Succesiune, cota actuala 1/1, cota initiala 1/1 1) CHIRCĂ NATALIA-MIHAELA	A1

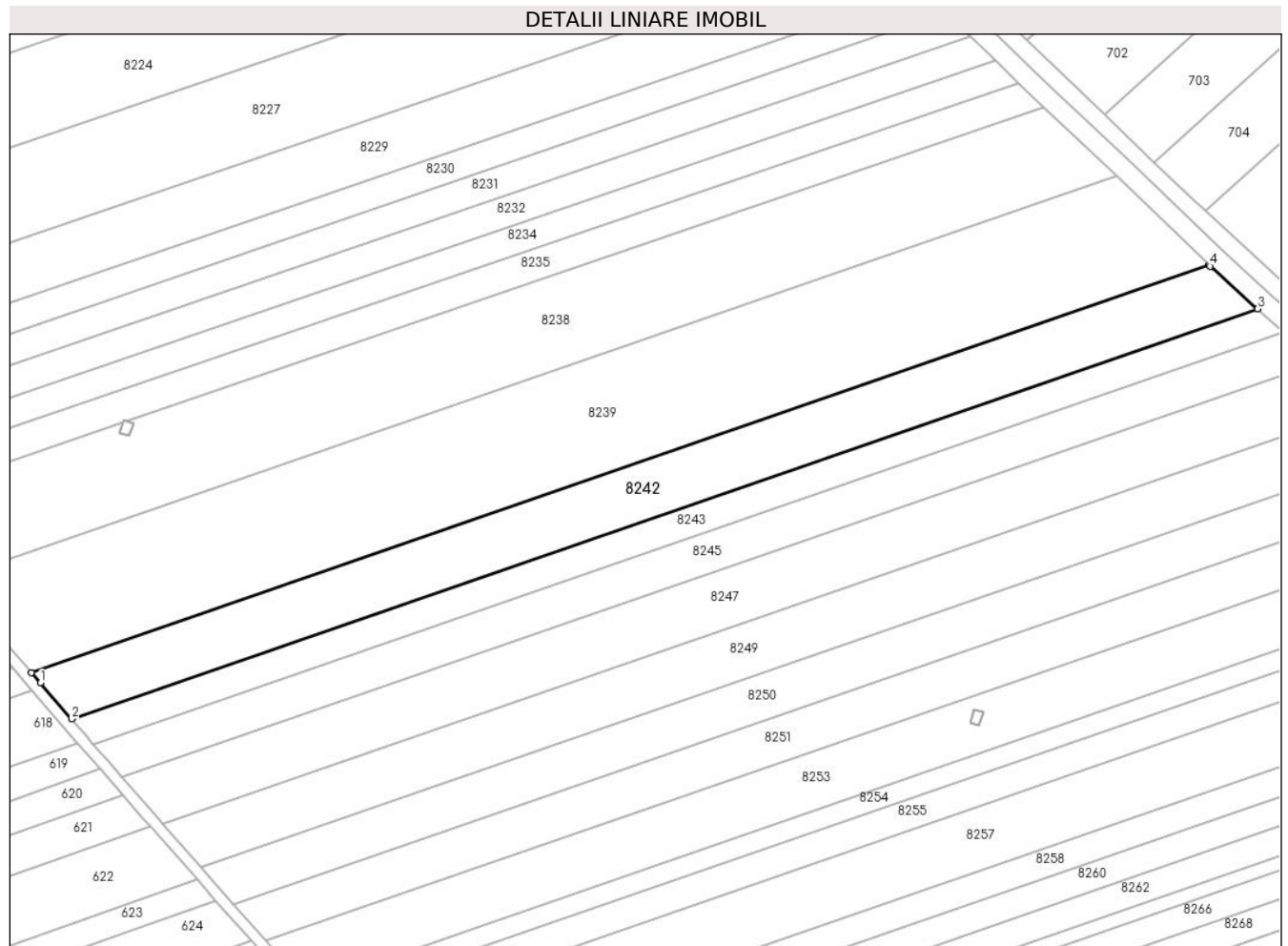
C. Partea III. SARCINI .

Inscrieri privind dezmembramintele dreptului de proprietate, drepturi reale de garanție și sarcini	Referințe
NU SUNT	

Teren

Nr cadastral	Suprafața (mp)*	Observații / Referințe
	9.000	

* Suprafața este determinată în planul de proiecție Stereo 70.



Date referitoare la teren

Crt	Categorie folosință	Intravilan	Suprafața (mp)	Tarla	Parcelă	Nr. topo	Observații / Referințe
1	arabil	NU	9.000	60	357/22	-	

Lungime Segmente

1) Valorile lungimilor segmentelor sunt obținute din proiecție în plan.

Punct început	X / Y	Punct sfârșit	X / Y	Lungime segment (** (m)
1	571.044,54 374.251,776	2	571.055,63 374.238,966	16.944
2	571.055,63 374.238,966	3	571.476,557 374.384,391	445.34
3	571.476,557 374.384,391	4	571.459,76 374.399,519	22.605
4	571.459,76 374.399,519	5	571.459,361 374.399,906	0.556
5	571.459,361 374.399,906	6	571.041,332 374.255,482	442.274

Punct început	X / Y	Punct sfârșit	X / Y	Lungime segment (** (m)
6	571.041,332 374.255,482	1	571.044,54 374.251,776	4.902

** Lungimile segmentelor sunt determinate în planul de proiecție Stereo 70 și sunt rotunjite la 1 milimetru.

*** Distanța dintre puncte este formată din segmente cumulate ce sunt mai mici decât valoarea 1 milimetru.

**DATE DESPRE IMOBILUL NR. 8243**

Oficiul de Cadastru și Publicitate Imobiliară PRAHOVA
Biroul de Cadastru și Publicitate Imobiliară Ploiești

A. Partea I. Descrierea imobilului

TEREN Extravilan

Adresa: Jud. Prahova

Nr. Crt	Nr cadastral Nr. topografic	Suprafața* (mp)	Observații / Referințe
A1		4.900	Sector cadastral:49 Teren neimprejmuit;

B. Partea II. Proprietari și acte

Inscrieri privitoare la dreptul de proprietate și alte drepturi reale		Referințe
/		
Act Administrativ nr. 38848, din 23/05/1995 emis de CJSDPAT PRHOVA;		
B1	Intabulare, drept de PROPRIETATE, dobandit prin Reconstituire, cota actuala 1/1, cota initiala 1/1 1) ION V PARASCHIVA	A1

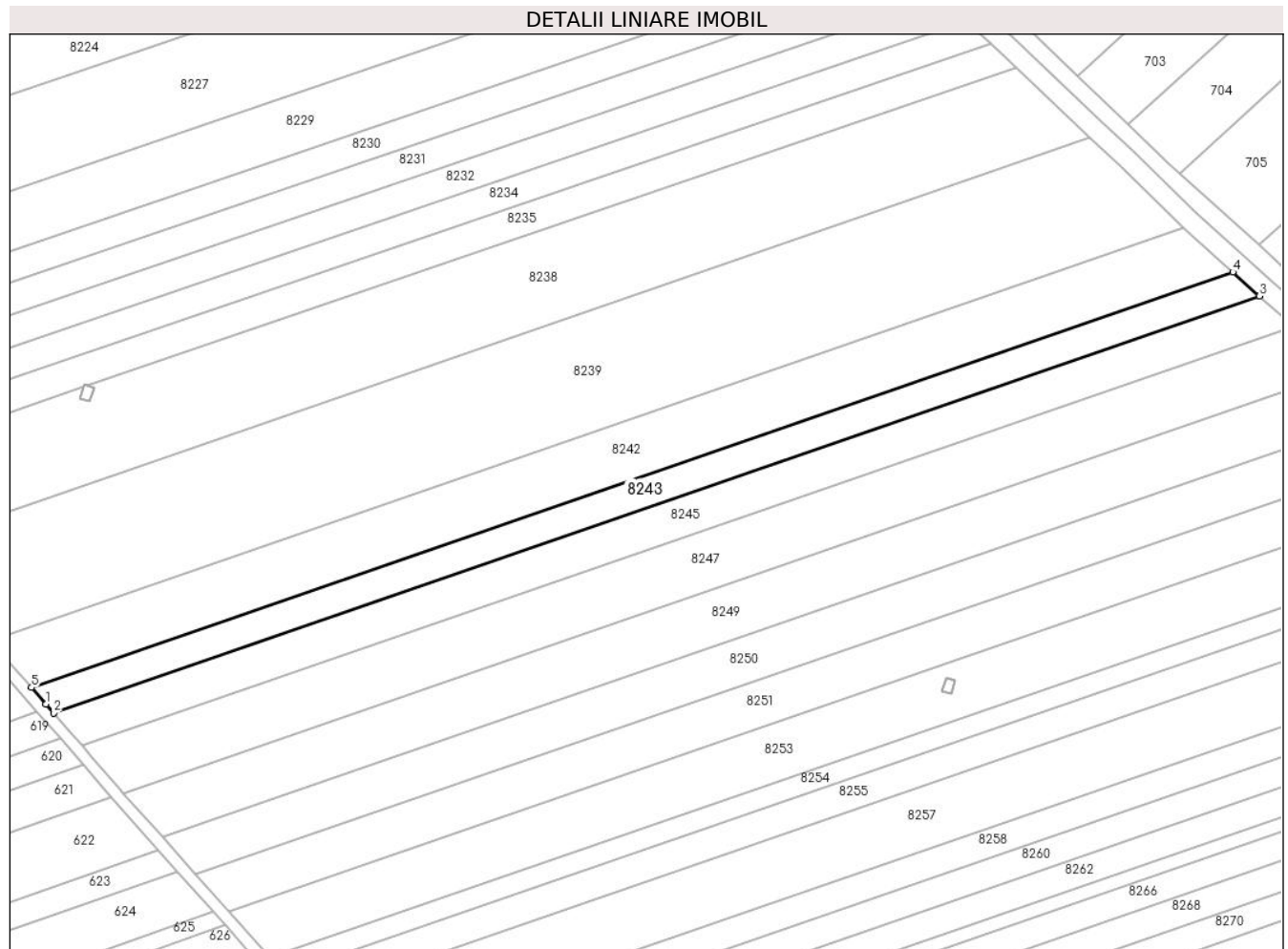
C. Partea III. SARCINI .

Inscrieri privind dezmembramintele dreptului de proprietate, drepturi reale de garanție și sarcini	Referințe
NU SUNT	

Teren

Nr cadastral	Suprafața (mp)*	Observații / Referințe
	4.900	

* Suprafața este determinată în planul de proiecție Stereo 70.



Date referitoare la teren

Crt	Categorie folosință	Intravilan	Suprafața (mp)	Tarla	Parcelă	Nr. topo	Observații / Referințe
1	arabil	NU	4.900	60	357/21	-	

Lungime Segmente

1) Valorile lungimilor segmentelor sunt obținute din proiecție în plan.

Punct început	X / Y	Punct sfârșit	X / Y	Lungime segment (** (m)
1	571.060,649 374.233,168	2	571.063,373 374.230,022	4.161
2	571.063,373 374.230,022	3	571.485,881 374.375,993	447.013
3	571.485,881 374.375,993	4	571.476,557 374.384,391	12.548
4	571.476,557 374.384,391	5	571.055,63 374.238,966	445.34
5	571.055,63 374.238,966	1	571.060,649 374.233,168	7.669

**** Lungimile segmentelor sunt determinate în planul de proiecție Stereo 70 și sunt rotunjite la 1 milimetru.**

***** Distanța dintre puncte este formată din segmente cumulate ce sunt mai mici decât valoarea 1 milimetru.**

**DATE DESPRE IMOBILUL NR. 8245**

Oficiul de Cadastru și Publicitate Imobiliară PRAHOVA
Biroul de Cadastru și Publicitate Imobiliară Ploiești

A. Partea I. Descrierea imobilului

TEREN Extravilan

Adresa: Jud. Prahova

Nr. Crt	Nr cadastral Nr. topografic	Suprafața* (mp)	Observații / Referințe
A1		6.300	Sector cadastral:49 Teren neimprejmuit;

B. Partea II. Proprietari și acte

Inscrieri privitoare la dreptul de proprietate și alte drepturi reale	Referințe
/	
Act Administrativ nr. 73329, din 08/12/1997 emis de CJSDPAT PRHOVA;	
B1	A1
Intabulare, drept de PROPRIETATE, dobandit prin Reconstituire, cota actuala 1/1, cota initiala 1/1	
1) LICUȚĂ ION MARIA	

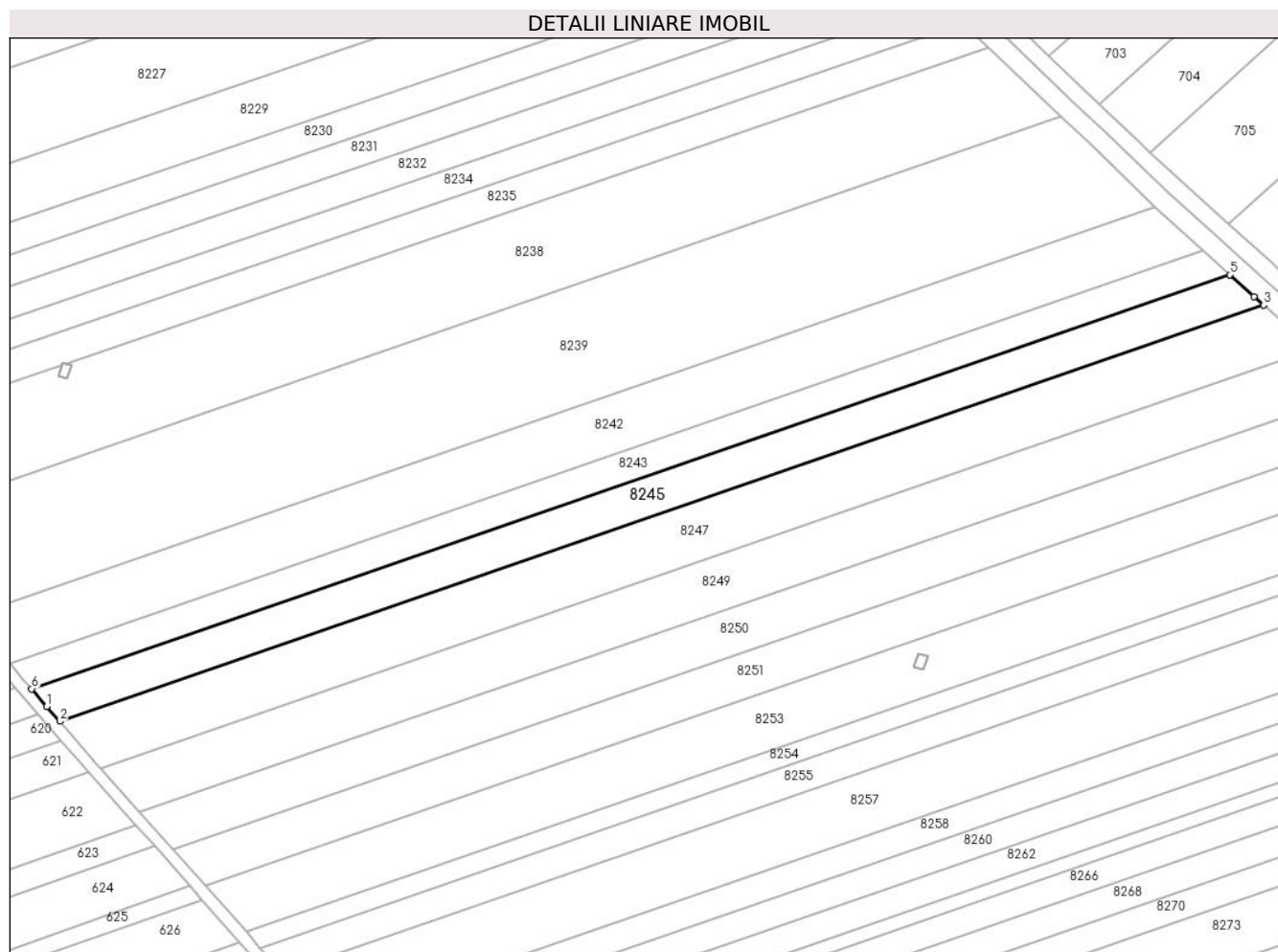
C. Partea III. SARCINI .

Inscrieri privind dezmembramintele dreptului de proprietate, drepturi reale de garanție și sarcini	Referințe
NU SUNT	

Teren

Nr cadastral	Suprafața (mp)*	Observații / Referințe
	6.300	

* Suprafața este determinată în planul de proiecție Stereo 70.



Date referitoare la teren

Crt	Categorie folosință	Intravilan	Suprafața (mp)	Tarla	Parcelă	Nr. topo	Observații / Referințe
1	arabil	NU	6.300	60	357/20	-	

Lungime Segmente

1) Valorile lungimilor segmentelor sunt obținute din proiecție în plan.

Punct început	X / Y	Punct sfârșit	X / Y	Lungime segment (** (m)
1	571.068,732 374.223,832	2	571.073,286 374.218,572	6.957
2	571.073,286 374.218,572	3	571.497,864 374.365,258	449.203
3	571.497,864 374.365,258	4	571.494,456 374.368,27	4.548
4	571.494,456 374.368,27	5	571.485,881 374.375,993	11.54
5	571.485,881 374.375,993	6	571.063,373 374.230,022	447.013

Punct început	X / Y	Punct sfârșit	X / Y	Lungime segment (** (m)
6	571.063,373 374.230,022	1	571.068,732 374.223,832	8.187

** Lungimile segmentelor sunt determinate în planul de proiecție Stereo 70 și sunt rotunjite la 1 milimetru.

*** Distanța dintre puncte este formată din segmente cumulate ce sunt mai mici decât valoarea 1 milimetru.

**DATE DESPRE IMOBILUL NR. 8246**

Oficiul de Cadastru și Publicitate Imobiliară PRAHOVA
Biroul de Cadastru și Publicitate Imobiliară Ploiești

A. Partea I. Descrierea imobilului

TEREN Extravilan

Adresa: Jud. Prahova

Nr. Crt	Nr cadastral Nr. topografic	Suprafața* (mp)	Observații / Referințe
A1	30458	1.675	Sector cadastral:61 Teren imprejmuit;

B. Partea II. Proprietari și acte

Inscrieri privitoare la dreptul de proprietate și alte drepturi reale		Referințe
173470 / 16/11/2023		
Act Notarial nr. 2903, din 14/11/2023 emis de Dan Oliviu Vasilica;		
B1	Se infiinteaza cartea funciara 30458 a imobilului cu numarul cadastral 30458 / UAT Târgșoru Vechi, rezultat din dezmembrarea imobilului cu numarul cadastral 30405 inscris in cartea funciara 30405;	A1
Act Administrativ nr. 10643, din 27/06/2023 emis de PRIMARIA COMUNEI TARGSORU VECHI (Adeverinta rol referat ; act administrativ nr 11690 din 19.07.2023, emis de PRIMARIA COMUNEI TARGSORU VECHI;act administrativ nr 10628 din 27.06.2023, emis de PRIMARIA COMUNEI TARGSORU VECHI;act administrativ nr 2211 din 22.07.2015, emis de CONSILIUL JUDETEAN PRAHOVA;act administrativ nr 118 din 24.11.2015, emis de CONSILIUL LOCAL AL COMUNEI TARGSORU VECHI;act administrativ nr 10643 din 27.06.2023, emis de PRIMARIA COMUNEI TARGSORU VECHI);		
B4	se repositioneaza imobilul conform documentatiei tehnice avizate <i>OBSERVATII: pozitie transcrisa din CF 30405/Târgșoru Vechi, inscrisa prin incheierea nr. 151919 din 05/10/2023; pozitie transcrisa din CF 21278/Târgșoru Vechi, inscrisa prin incheierea nr. 108561 din 06/07/2023;</i>	A1
B5	se actualizeaza informatiile cadastrale in sensul schimbarii grupei de destinatie a terenului in suprafata de 29507 mp din 'extravilan' in 'intravilan' <i>OBSERVATII: pozitie transcrisa din CF 30405/Târgșoru Vechi, inscrisa prin incheierea nr. 151919 din 05/10/2023; pozitie transcrisa din CF 21278/Târgșoru Vechi, inscrisa prin incheierea nr. 108561 din 06/07/2023;</i>	A1
B6	se actualizeaza informatiile cadastrale in sensul ca adresa actuala imobilului este: ' comuna Targșoru Vechi, sat Zahanaua, strada Principala, nr.111, judet Prahova ' <i>OBSERVATII: pozitie transcrisa din CF 30405/Târgșoru Vechi, inscrisa prin incheierea nr. 151919 din 05/10/2023; pozitie transcrisa din CF 21278/Târgșoru Vechi, inscrisa prin incheierea nr. 108561 din 06/07/2023;</i>	A1
173474 / 16/11/2023		
Act Notarial nr. 2904, din 14/11/2023 emis de NP Dan Oliviu Vasilică;		
B7	Intabulare, drept de PROPRIETATE donație, dobandit prin Conventie, cota actuala 1/2, cota initiala 1/2 1) PENA MARIAN	A1
173514 / 16/11/2023		
Act Normativ nr. 2905, din 14/11/2023 emis de NP Dan Oliviu Vasilică;		
B8	Intabulare, drept de PROPRIETATE donație, dobandit prin Conventie, cota actuala 1/2, cota initiala 1/2 1) PENA ANDREI	A1

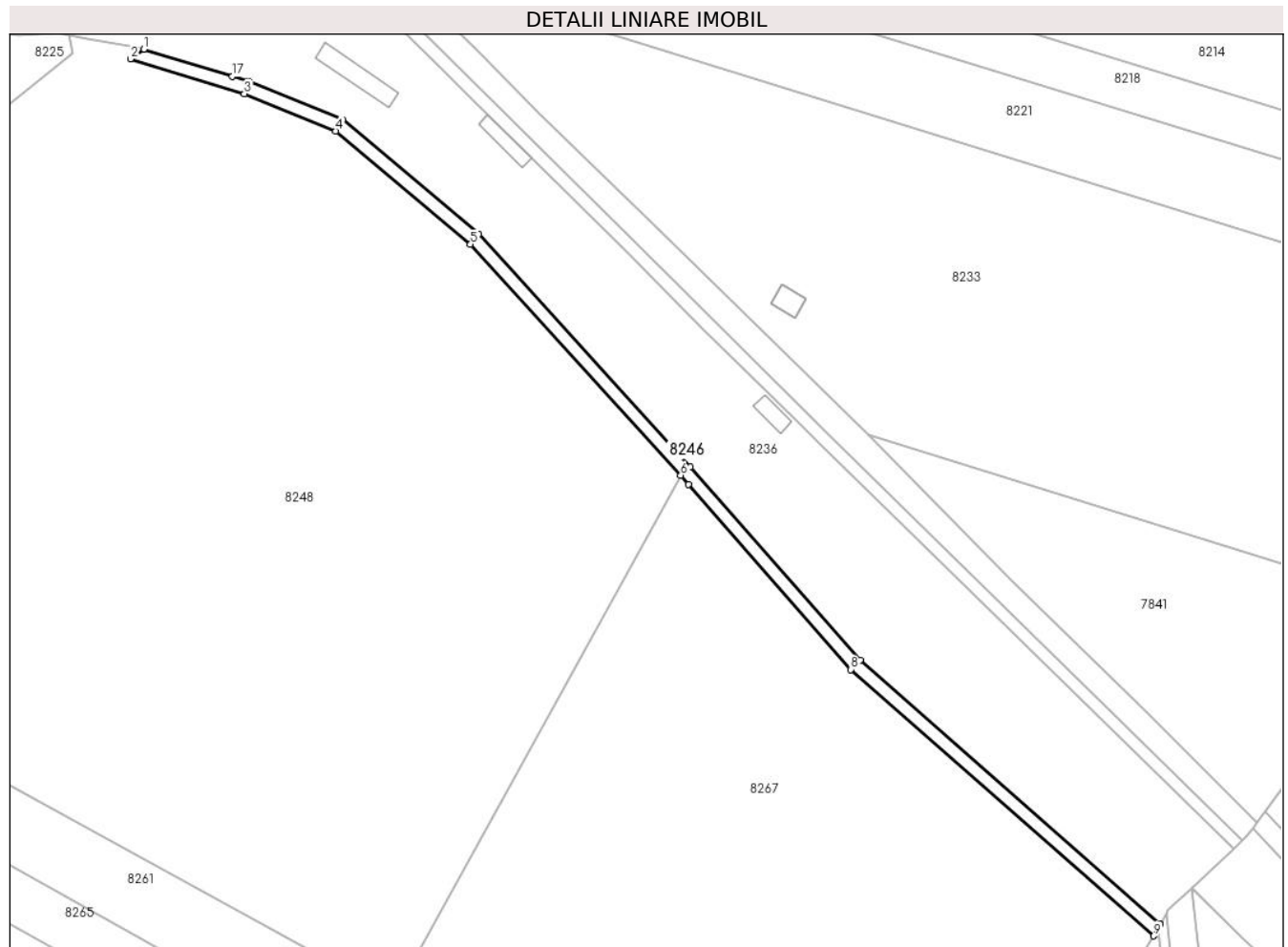
C. Partea III. SARCINI .

Inscrieri privind dezmembramintele dreptului de proprietate, drepturi reale de garanție și sarcini	Referințe
NU SUNT	

Teren

Nr cadastral	Suprafața (mp)*	Observații / Referințe
30458	1.675	

* Suprafața este determinată în planul de proiecție Stereo 70.



Date referitoare la teren

Crt	Categorie folosință	Intravilan	Suprafața (mp)	Tarla	Parcelă	Nr. topo	Observații / Referințe
1	livada	NU	1.675	46	239/48-51	-	

Lungime Segmente

1) Valorile lungimilor segmentelor sunt obținute din proiecție în plan.

Punct început	X / Y	Punct sfârșit	X / Y	Lungime segment (** (m)
1	573.902,592 374.419,899	2	573.898,567 374.416,949	4.99
2	573.898,567 374.416,949	3	573.933,522 374.406,241	36.558
3	573.933,522 374.406,241	4	573.961,686 374.394,806	30.397
4	573.961,686 374.394,806	5	574.003,071 374.359,993	54.08
5	574.003,071 374.359,993	6	574.067,704 374.288,979	96.023

Punct început	X / Y	Punct sfârşit	X / Y	Lungime segment (** (m)
6	574.067,704 374.288,979	7	574.070,09 374.286,26	3.617
7	574.070,09 374.286,26	8	574.120,046 374.229,338	75.735
8	574.120,046 374.229,338	9	574.213,196 374.147,495	123.997
9	574.213,196 374.147,495	10	574.215,208 374.151,052	4.087
10	574.215,208 374.151,052	11	574.215,203 374.151,056	0.006
11	574.215,203 374.151,056	12	574.122,881 374.232,172	122.895
12	574.122,881 374.232,172	13	574.070,686 374.291,646	79.129
13	574.070,686 374.291,646	14	574.005,534 374.363,149	96.734
14	574.005,534 374.363,149	15	573.963,777 374.398,274	54.566
15	573.963,777 374.398,274	16	573.934,863 374.410,014	31.207
16	573.934,863 374.410,014	17	573.929,865 374.411,545	5.227
17	573.929,865 374.411,545	1	573.902,592 374.419,899	28.524

** Lungimile segmentelor sunt determinate în planul de proiecţie Stereo 70 şi sunt rotunjite la 1 milimetru.

*** Distanţa dintre puncte este formată din segmente cumulate ce sunt mai mici decât valoarea 1 milimetru.

**DATE DESPRE IMOBILUL NR. 8247**

Oficiul de Cadastru și Publicitate Imobiliară PRAHOVA
Biroul de Cadastru și Publicitate Imobiliară Ploiești

A. Partea I. Descrierea imobilului

TEREN Extravilan

Adresa: Jud. Prahova

Nr. Crt	Nr cadastral Nr. topografic	Suprafața* (mp)	Observații / Referințe
A1		9.200	Sector cadastral:49 Teren neimprejmuit;

B. Partea II. Proprietari și acte

Inscrieri privitoare la dreptul de proprietate și alte drepturi reale	Referințe
/	
Act Administrativ nr. 200504, din 03/09/2007 emis de CJSDPAT PRHOVA;	
B1	A1
Intabulare, drept de PROPRIETATE, dobandit prin Reconstituire, cota actuala 1/1, cota initiala 1/1	
1) PANAIT RADA	

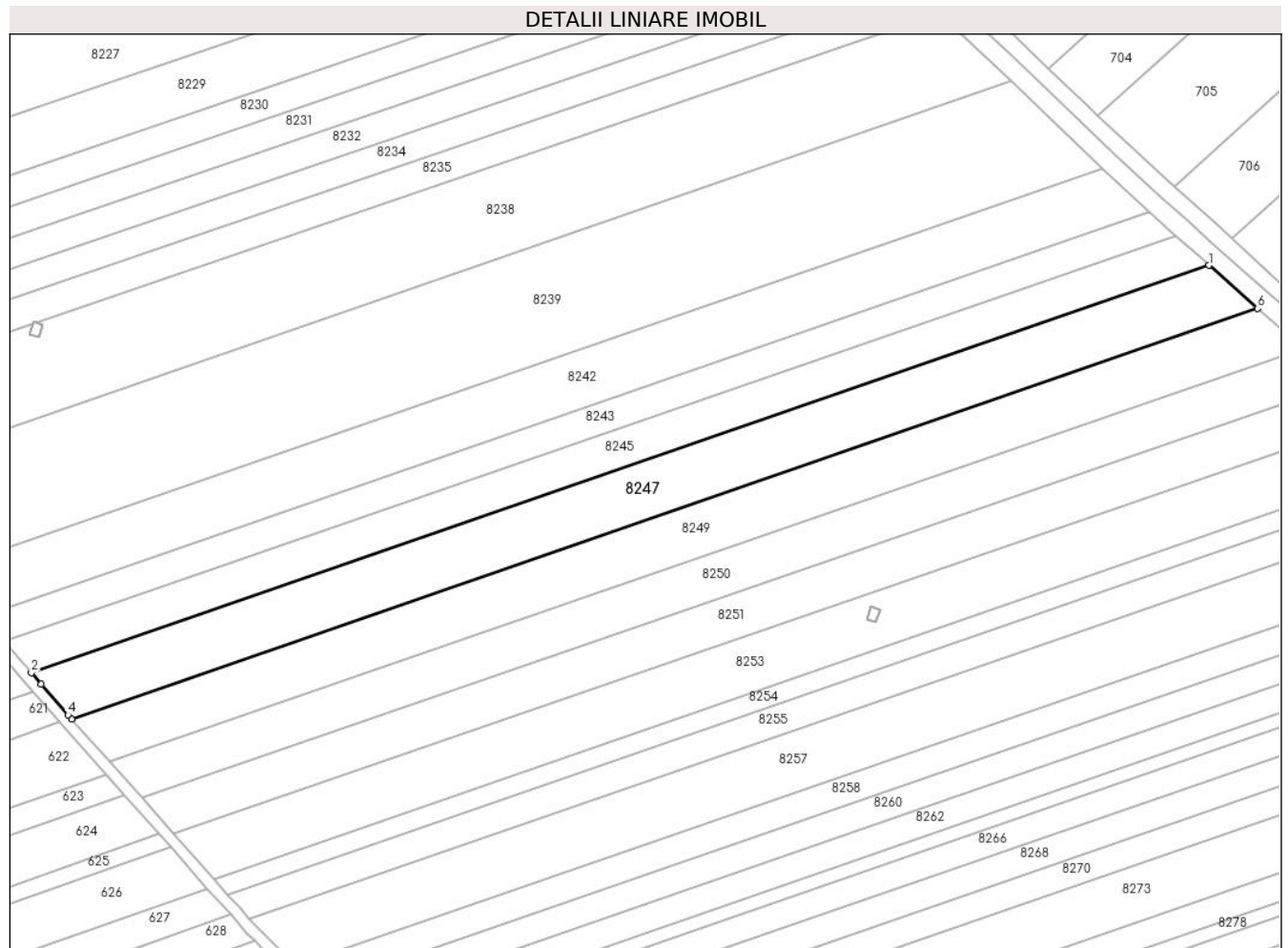
C. Partea III. SARCINI .

Inscrieri privind dezmembramintele dreptului de proprietate, drepturi reale de garanție și sarcini	Referințe
NU SUNT	

Teren

Nr cadastral	Suprafața (mp)*	Observații / Referințe
	9.200	

* Suprafața este determinată în planul de proiecție Stereo 70.



Date referitoare la teren

Crt	Categorie folosință	Intravilan	Suprafața (mp)	Tarla	Parcelă	Nr. topo	Observații / Referințe
1	arabil	NU	9.200	60	357/19	-	

Lungime Segmente

1) Valorile lungimilor segmentelor sunt obținute din proiecție în plan.

Punct început	X / Y	Punct sfârșit	X / Y	Lungime segment (** (m)
1	571.497,864 374.365,258	2	571.073,286 374.218,572	449.203
2	571.073,286 374.218,572	3	571.076,787 374.214,527	5.35
3	571.076,787 374.214,527	4	571.086,481 374.203,418	14.744
4	571.086,481 374.203,418	5	571.087,758 374.201,983	1.921
5	571.087,758 374.201,983	6	571.515,43 374.349,738	452.476

Punct început	X / Y	Punct sfârșit	X / Y	Lungime segment (** (m)
6	571.515,43 374.349,738	1	571.497,864 374.365,258	23.44

** Lungimile segmentelor sunt determinate în planul de proiecție Stereo 70 și sunt rotunjite la 1 milimetru.

*** Distanța dintre puncte este formată din segmente cumulate ce sunt mai mici decât valoarea 1 milimetru.

**DATE DESPRE IMOBILUL NR. 8248**

Oficiul de Cadastru și Publicitate Imobiliară PRAHOVA
Biroul de Cadastru și Publicitate Imobiliară Ploiești

A. Partea I. Descrierea imobilului

TEREN Necunoscut

Adresa: Loc. Zahanaua, Jud. Prahova

Nr. Crt	Nr cadastral Nr. topografic	Suprafața* (mp)	Observații / Referințe
A1	30456	50.003	Sector cadastral:61 Teren imprejmuit;

B. Partea II. Proprietari și acte

Inscrieri privitoare la dreptul de proprietate și alte drepturi reale		Referințe
173470 / 16/11/2023		
Act Notarial nr. 2903, din 14/11/2023 emis de Dan Oliviu Vasilica;		
B1	Se infiinteaza cartea funciara 30456 a imobilului cu numarul cadastral 30456 / UAT Târgșoru Vechi, rezultat din dezmembrarea imobilului cu numarul cadastral 30405 in scris in cartea funciara 30405;	A1
Act Administrativ nr. 10643, din 27/06/2023 emis de PRIMARIA COMUNEI TARGSORU VECHI (act administrativ nr 11690 din 19.07.2023, emis de PRIMARIA COMUNEI TARGSORU VECHI;act administrativ nr 10628 din 27.06.2023, emis de PRIMARIA COMUNEI TARGSORU VECHI;act administrativ nr 2211 din 22.07.2015, emis de CONSILIUL JUDETEAN PRAHOVA;act administrativ nr 118 din 24.11.2015, emis de CONSILIUL LOCAL AL COMUNEI TARGSORU VECHI;act administrativ nr 10643 din 27.06.2023, emis de PRIMARIA COMUNEI TARGSORU VECHI);		
B4	se repositioneaza imobilul conform documentatiei tehnice avizate <i>OBSERVATII: pozitie transcrisa din CF 30405/Târgșoru Vechi, in scrisa prin incheierea nr. 151919 din 05/10/2023; pozitie transcrisa din CF 21278/Târgșoru Vechi, in scrisa prin incheierea nr. 108561 din 06/07/2023;</i>	A1
B5	se actualizeaza informatiile cadastrale in sensul schimbarii grupei de destinatie a terenului in suprafata de 29507 mp din 'extravilan' in 'intravilan' <i>OBSERVATII: pozitie transcrisa din CF 30405/Târgșoru Vechi, in scrisa prin incheierea nr. 151919 din 05/10/2023; pozitie transcrisa din CF 21278/Târgșoru Vechi, in scrisa prin incheierea nr. 108561 din 06/07/2023;</i>	A1
B6	se actualizeaza informatiile cadastrale in sensul ca adresa actuala imobilului este: ' comuna Targșoru Vechi, sat Zahanaua, strada Principala, nr.111, judet Prahova ' <i>OBSERVATII: pozitie transcrisa din CF 30405/Târgșoru Vechi, in scrisa prin incheierea nr. 151919 din 05/10/2023; pozitie transcrisa din CF 21278/Târgșoru Vechi, in scrisa prin incheierea nr. 108561 din 06/07/2023;</i>	A1
173473 / 16/11/2023		
Act Notarial nr. 2904, din 14/11/2023 emis de NP Dan Oliviu Vasilica;		
B7	Intabulare, drept de PROPRIETATE donație, dobandit prin Conventie, cota actuala 1/1, cota initiala 1/1 1) PENA MARIAN	A1
156685 / 10/10/2024		
Act Administrativ nr. C 1398, din 10/10/2024 emis de OCPI PRAHOVA;		
B8	se notează din oficiu propunerea de dezmembrare a imobilului ca urmare a recepționării documentației înregistrată cu nr.152652/03.10.2024	A1

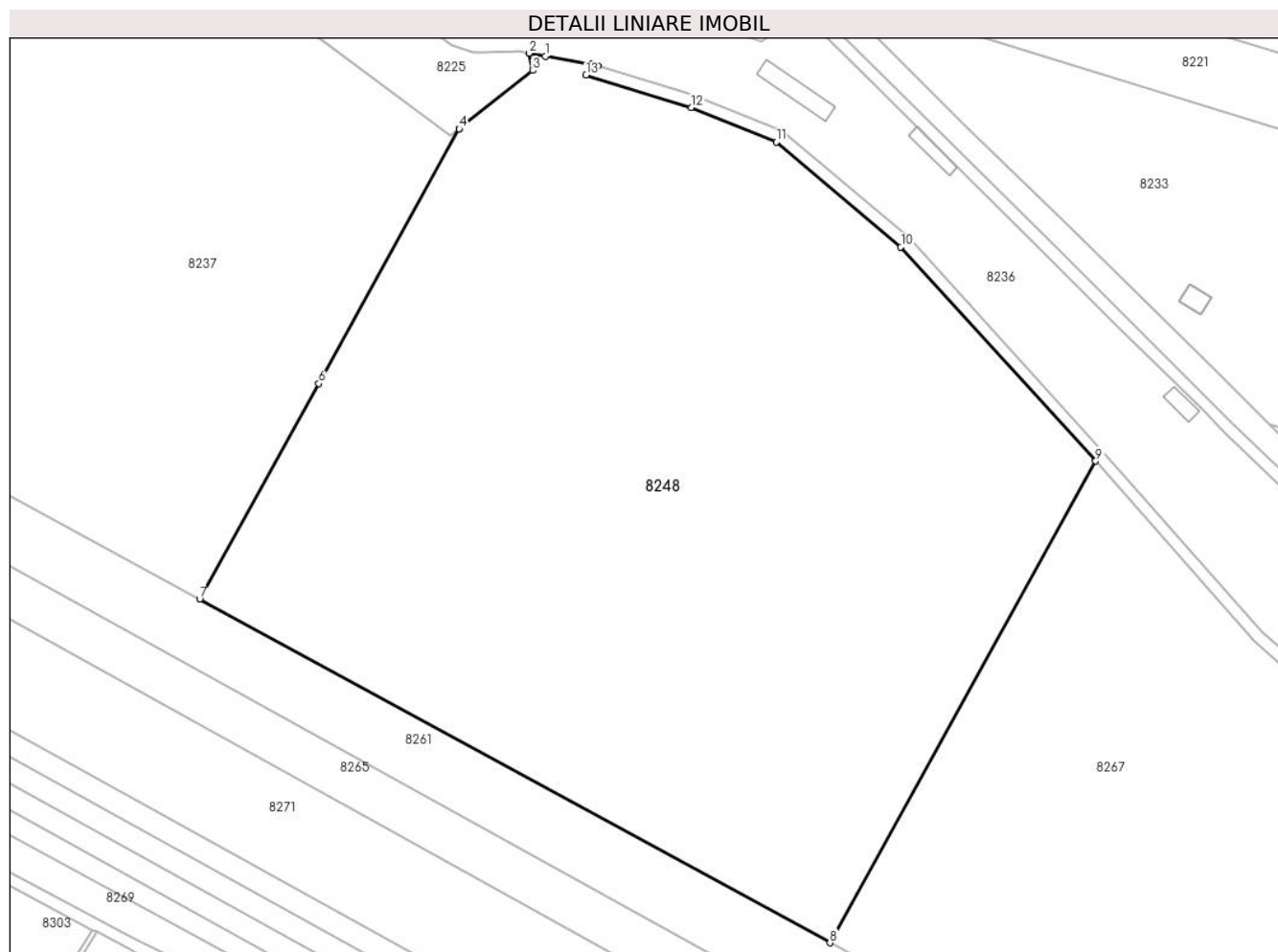
C. Partea III. SARCINI .

Inscrieri privind dezmembramintele dreptului de proprietate, drepturi reale de garanție și sarcini	Referințe
NU SUNT	

Teren

Nr cadastral	Suprafața (mp)*	Observații / Referințe
30456	50.003	

* Suprafața este determinată în planul de proiecție Stereo 70.



Date referitoare la teren

Crt	Categorie folosință	Intravilan	Suprafața (mp)	Tarla	Parcelă	Nr. topo	Observații / Referințe
1	livada	DA	2.349	46	239/48-51	-	
2	livada	NU	47.654	46	239/48-51	-	

Lungime Segmente

1) Valorile lungimilor segmentelor sunt obținute din proiecție în plan.

Punct început	X / Y	Punct sfârșit	X / Y	Lungime segment (** (m)
1	573.885,019 374.423,263	2	573.879,609 374.424,214	5.493
2	573.879,609 374.424,214	3	573.880,81 374.418,49	5.849
3	573.880,81 374.418,49	4	573.856,457 374.399,141	31.104
4	573.856,457 374.399,141	5	573.856,452 374.399,133	0.009

Punct început	X / Y	Punct sfârșit	X / Y	Lungime segment (** (m)
5	573.856,452 374.399,133	6	573.809,844 374.314,688	96.453
6	573.809,844 374.314,688	7	573.770,332 374.243,097	81.771
7	573.770,332 374.243,097	8	573.979,525 374.129,216	238.182
8	573.979,525 374.129,216	9	574.067,704 374.288,979	182.482
9	574.067,704 374.288,979	10	574.003,071 374.359,993	96.023
10	574.003,071 374.359,993	11	573.961,686 374.394,806	54.08
11	573.961,686 374.394,806	12	573.933,522 374.406,241	30.397
12	573.933,522 374.406,241	13	573.898,567 374.416,949	36.558
13	573.898,567 374.416,949	14	573.902,592 374.419,899	4.99
14	573.902,592 374.419,899	15	573.900,492 374.420,543	2.197
15	573.900,492 374.420,543	1	573.885,019 374.423,263	15.71

** Lungimile segmentelor sunt determinate în planul de proiecție Stereo 70 și sunt rotunjite la 1 milimetru.

*** Distanța dintre puncte este formată din segmente cumulate ce sunt mai mici decât valoarea 1 milimetru.

**DATE DESPRE IMOBILUL NR. 8249**

Oficiul de Cadastru și Publicitate Imobiliară PRAHOVA
Biroul de Cadastru și Publicitate Imobiliară Ploiești

A. Partea I. Descrierea imobilului

TEREN Extravilan

Adresa: Jud. Prahova

Nr. Crt	Nr cadastral Nr. topografic	Suprafața* (mp)	Observații / Referințe
A1		8.650	Sector cadastral:49 Teren neimprejmuit;

B. Partea II. Proprietari și acte

Inscrieri privitoare la dreptul de proprietate și alte drepturi reale		Referințe
/		
Act Administrativ nr. 76581, din 25/06/2002 emis de CJSDPAT PRHOVA;		
B1	Intabulare, drept de PROPRIETATE, dobandit prin Reconstituire, cota actuala 1/1, cota initiala 1/1 1) STOICA NICOLAE BUCUR 2) STOICA MARIA	A1

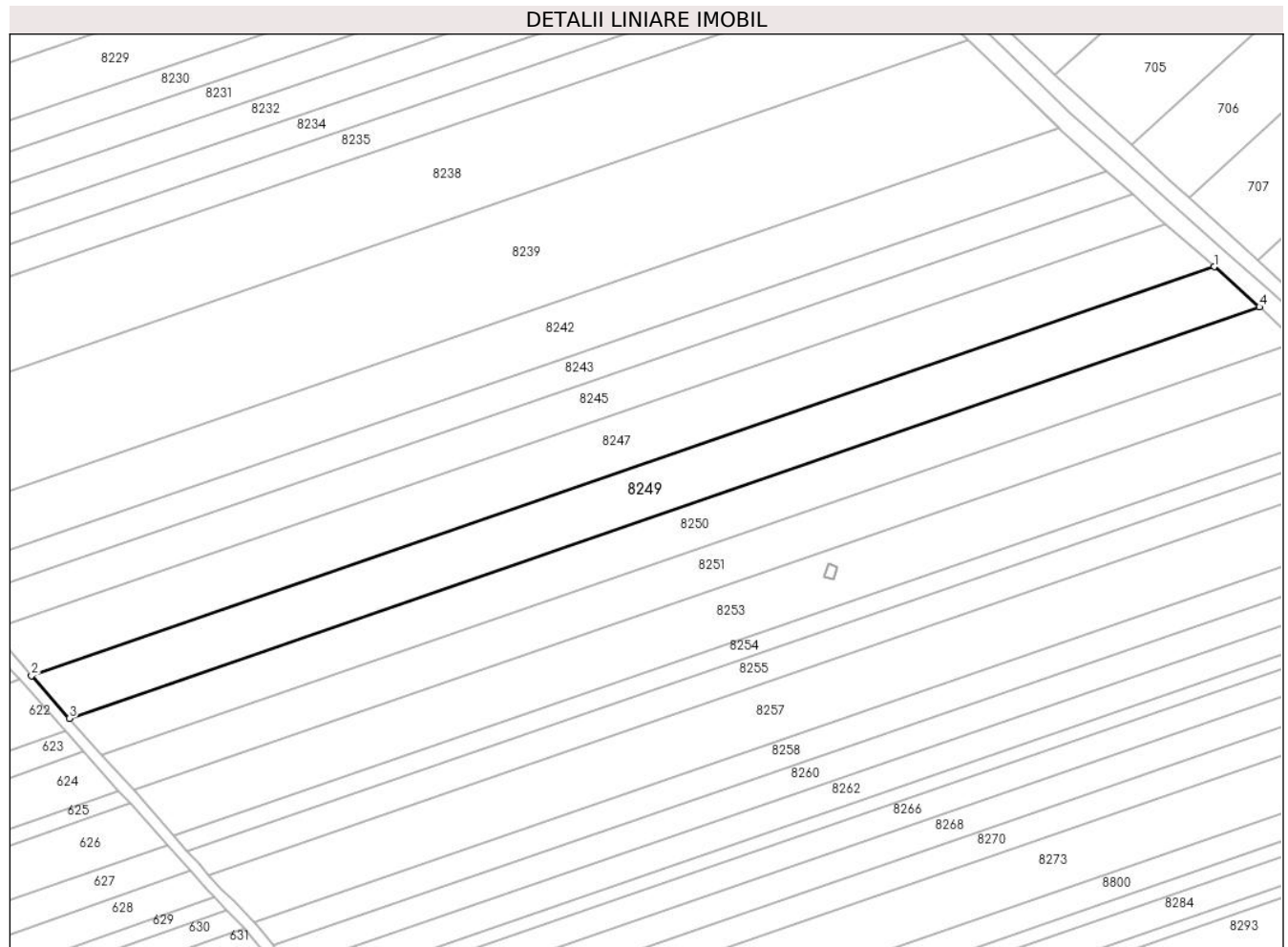
C. Partea III. SARCINI .

Inscrieri privind dezmembramintele dreptului de proprietate, drepturi reale de garanție și sarcini	Referințe
NU SUNT	

Teren

Nr cadastral	Suprafața (mp)*	Observații / Referințe
	8.650	

* Suprafața este determinată în planul de proiecție Stereo 70.



Date referitoare la teren

Crt	Categorie folosință	Intravilan	Suprafața (mp)	Tarla	Parcelă	Nr. topo	Observații / Referințe
1	arabil	NU	8.650	60	357/18	-	

Lungime Segmente

1) Valorile lungimilor segmentelor sunt obținute din proiecție în plan.

Punct început	X / Y	Punct sfârșit	X / Y	Lungime segment (** (m)
1	571.515,43 374.349,738	2	571.087,758 374.201,983	452.476
2	571.087,758 374.201,983	3	571.101,486 374.186,563	20.645
3	571.101,486 374.186,563	4	571.531,835 374.335,243	455.309
4	571.531,835 374.335,243	1	571.515,43 374.349,738	21.891

** Lungimile segmentelor sunt determinate în planul de proiecție Stereo 70 și sunt rotunjite la 1 milimetru.

***** Distanţa dintre puncte este formată din segmente cumulate ce sunt mai mici decât valoarea 1 milimetru.**

**DATE DESPRE IMOBILUL NR. 8250**

Oficiul de Cadastru și Publicitate Imobiliară PRAHOVA
Biroul de Cadastru și Publicitate Imobiliară Ploiești

A. Partea I. Descrierea imobilului

TEREN Extravilan

Adresa: Jud. Prahova

Nr. Crt	Nr cadastral Nr. topografic	Suprafața* (mp)	Observații / Referințe
A1		7.400	Sector cadastral:49 Teren neimprejmuit;

B. Partea II. Proprietari și acte

Inscrieri privitoare la dreptul de proprietate și alte drepturi reale		Referințe
/		
Act Administrativ nr. 212680, din 06/04/2017 emis de CJSDPAT PRHOVA;		
B1	Intabulare, drept de PROPRIETATE, dobandit prin Reconstituire, cota actuala 1/1, cota initiala 1/1 1) CALIN CONSTANTIN	A1

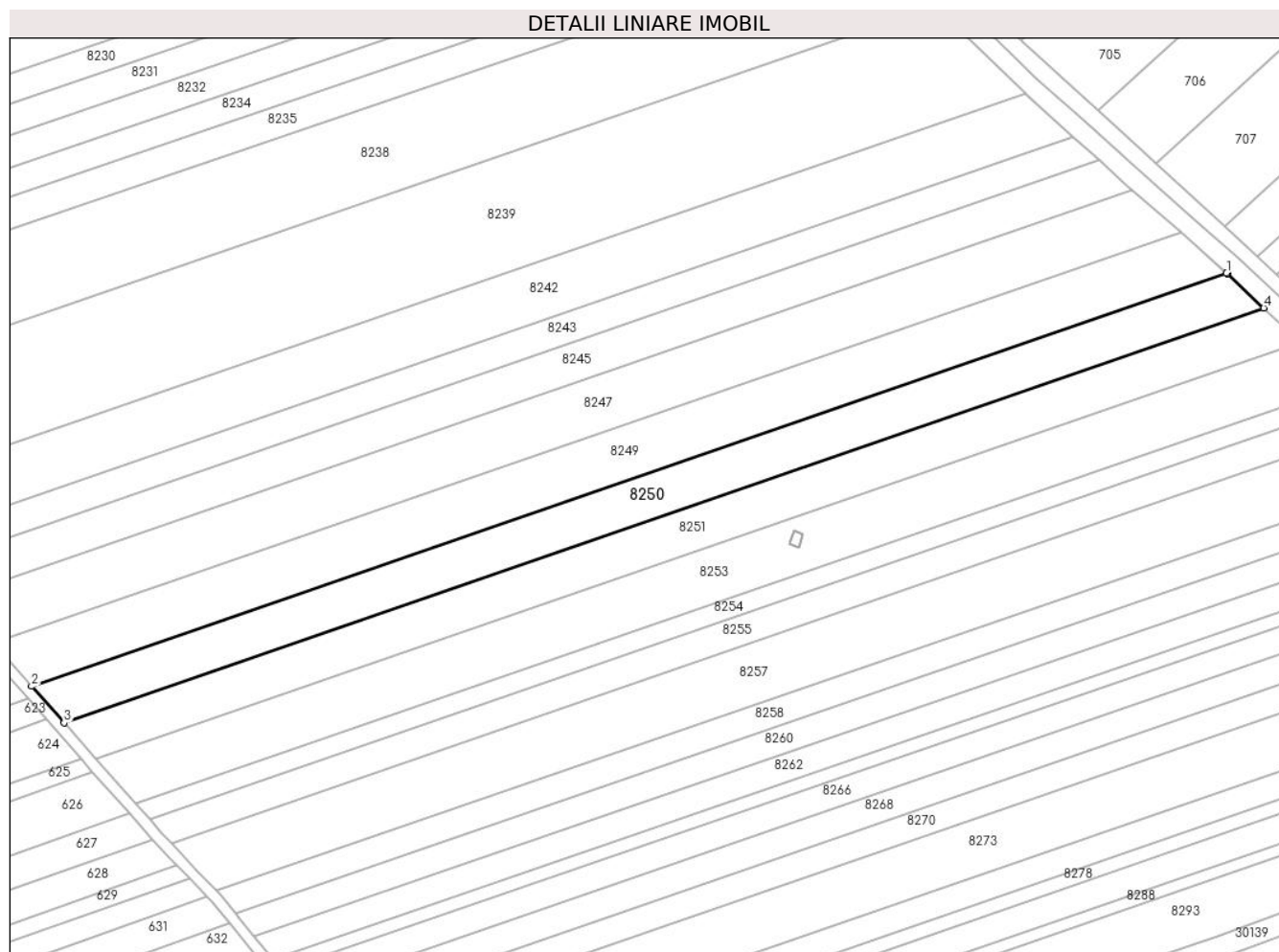
C. Partea III. SARCINI .

Inscrieri privind dezmembramintele dreptului de proprietate, drepturi reale de garanție și sarcini	Referințe
NU SUNT	

Teren

Nr cadastral	Suprafața (mp)*	Observații / Referințe
	7.400	

* Suprafața este determinată în planul de proiecție Stereo 70.



Date referitoare la teren

Crt	Categorie folosință	Intravilan	Suprafața (mp)	Tarla	Parcelă	Nr. topo	Observații / Referințe
1	arabil	NU	7.400	60	357/17	-	

Lungime Segmente

1) Valorile lungimilor segmentelor sunt obținute din proiecție în plan.

Punct început	X / Y	Punct sfârșit	X / Y	Lungime segment (** (m)
1	571.531,835 374.335,243	2	571.101,486 374.186,563	455.309
2	571.101,486 374.186,563	3	571.113,169 374.173,438	17.572
3	571.113,169 374.173,438	4	571.545,237 374.322,712	457.127
4	571.545,237 374.322,712	5	571.532,12 374.334,991	17.967
5	571.532,12 374.334,991	1	571.531,835 374.335,243	0.38

**** Lungimile segmentelor sunt determinate în planul de proiecție Stereo 70 și sunt rotunjite la 1 milimetru.**

***** Distanța dintre puncte este formată din segmente cumulate ce sunt mai mici decât valoarea 1 milimetru.**

**DATE DESPRE IMOBILUL NR. 8251**

Oficiul de Cadastru și Publicitate Imobiliară PRAHOVA
Biroul de Cadastru și Publicitate Imobiliară Ploiești

A. Partea I. Descrierea imobilului

TEREN Extravilan

Adresa: Jud. Prahova

Nr. Crt	Nr cadastral Nr. topografic	Suprafața* (mp)	Observații / Referințe
A1		7.300	Sector cadastral:49 Teren neimprejmuit;

B. Partea II. Proprietari și acte

Inscrieri privitoare la dreptul de proprietate și alte drepturi reale		Referințe
/		
Act Administrativ nr. 38846, din 23/05/1995 emis de CJSDPAT PRHOVA;		
B1	Intabulare, drept de PROPRIETATE, dobandit prin Reconstituire, cota actuala 1/1, cota initiala 1/1 1) PANTAZE DUMITRU ION	A1

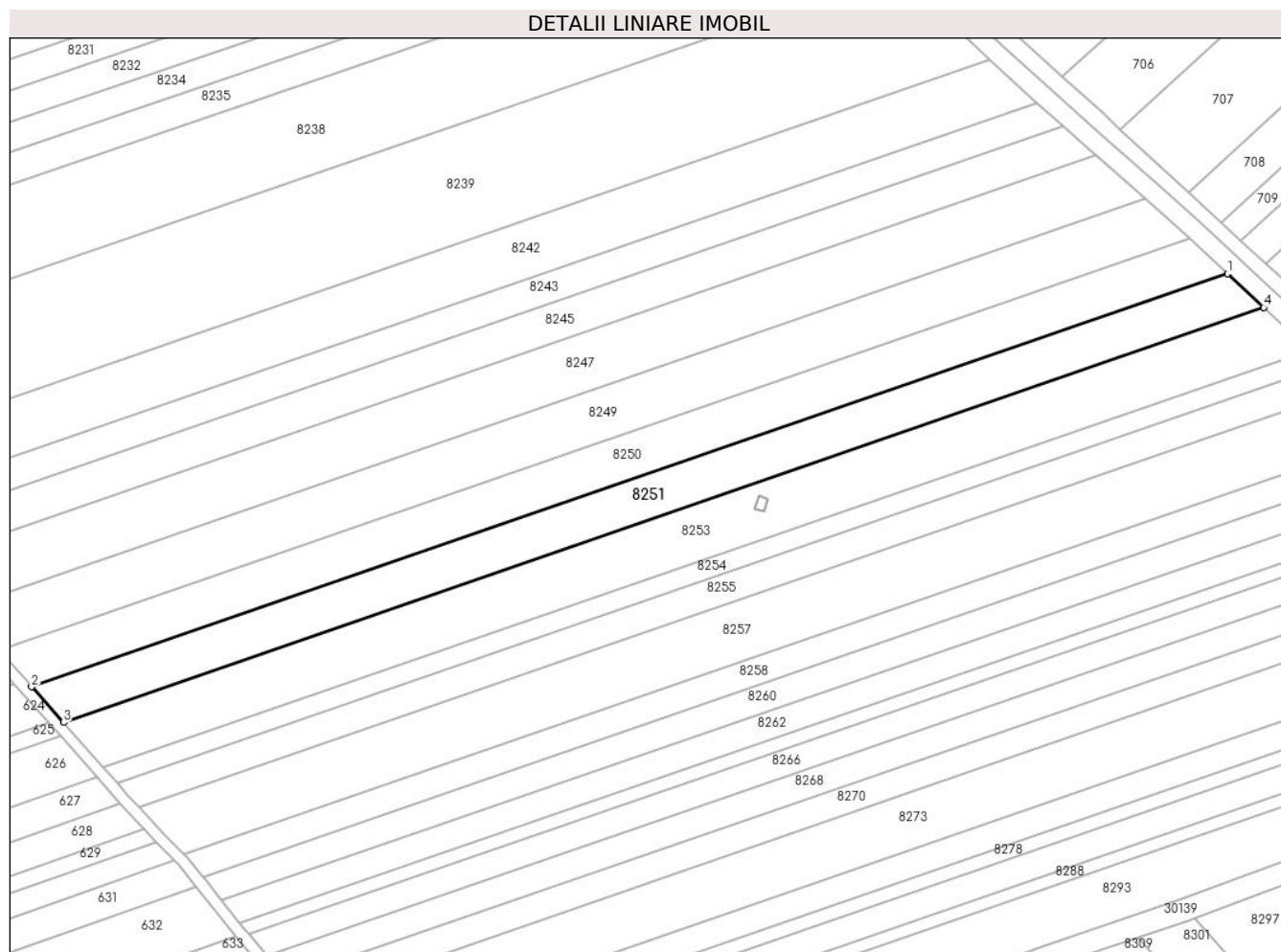
C. Partea III. SARCINI .

Inscrieri privind dezmembramintele dreptului de proprietate, drepturi reale de garanție și sarcini	Referințe
NU SUNT	

Teren

Nr cadastral	Suprafața (mp)*	Observații / Referințe
	7.300	

* Suprafața este determinată în planul de proiecție Stereo 70.



Date referitoare la teren

Crt	Categorie folosință	Intra vilan	Suprafața (mp)	Tarla	Parcelă	Nr. topo	Observații / Referințe
1	arabil	NU	7.300	60	357/16	-	

Lungime Segmente

1) Valorile lungimilor segmentelor sunt obținute din proiecție în plan.

Punct început	X / Y	Punct sfârșit	X / Y	Lungime segment (** (m)
1	571.545,237 374.322,712	2	571.113,169 374.173,438	457.127
2	571.113,169 374.173,438	3	571.124,649 374.160,542	17.265
3	571.124,649 374.160,542	4	571.558,394 374.310,395	458.902
4	571.558,394 374.310,395	1	571.545,237 374.322,712	18.023

** Lungimile segmentelor sunt determinate în planul de proiecție Stereo 70 și sunt rotunjite la 1 milimetru.

***** Distanţa dintre puncte este formată din segmente cumulate ce sunt mai mici decât valoarea 1 milimetru.**

**DATE DESPRE IMOBILUL NR. 8252**

Oficiul de Cadastru și Publicitate Imobiliară PRAHOVA
Biroul de Cadastru și Publicitate Imobiliară Ploiești

A. Partea I. Descrierea imobilului

TEREN Extravilan

Nr. CF vechi:3034
Nr. cadastral vechi:1004

Adresa: Jud. Prahova

Nr. Crt	Nr cadastral Nr. topografic	Suprafața* (mp)	Observații / Referințe
A1	20586	17	Sector cadastral:49 Teren neimprejmuit;

Construcții

Crt	Nr cadastral Nr. topografic	Adresa	Observații / Referințe
A1.1	20586-C1	Jud. Prahova	Nr. niveluri:1; S. construita la sol:17 mp; S. construita desfasurata:17 mp; C1 - Stalp 26

B. Partea II. Proprietari și acte

Inscrieri privitoare la dreptul de proprietate și alte drepturi reale		Referințe
24427 / 23/05/2007		
Act Normativ nr. 1705, din 29/11/2006 emis de GUVERNUL ROMANIEI;		
B1	Intabulare, drept de PROPRIETATE, dobandit prin Lege, cota actuala 1/1, cota initiala 1/1 1) STATUL ROMAN, CIF:9999999999999	A1, A1.1
Act Administrativ nr. 1, din 29/06/2004 emis de MEC (act aditional nr.1/21.04.2005 emis de MEC;act aditional nr.2/23.03.2006 emis de MEC;);		
B2	Intabulare, drept de ADMINISTRARE 1) MINISTERUL COMERTULUI SI ECONOMIEI, CIF:9999999999999	A1, A1.1
Act Normativ nr. 1705, din 29/11/2006 emis de GUVERNUL ROMANIEI;		
B3	Intabulare, drept de CONCESIUNE 1) COMPANIA NATIONALA DE TRANSPORT AL ENERGIEI ELECTRICE TRANSELECTRICA SA, CIF: 9999999999999	A1, A1.1

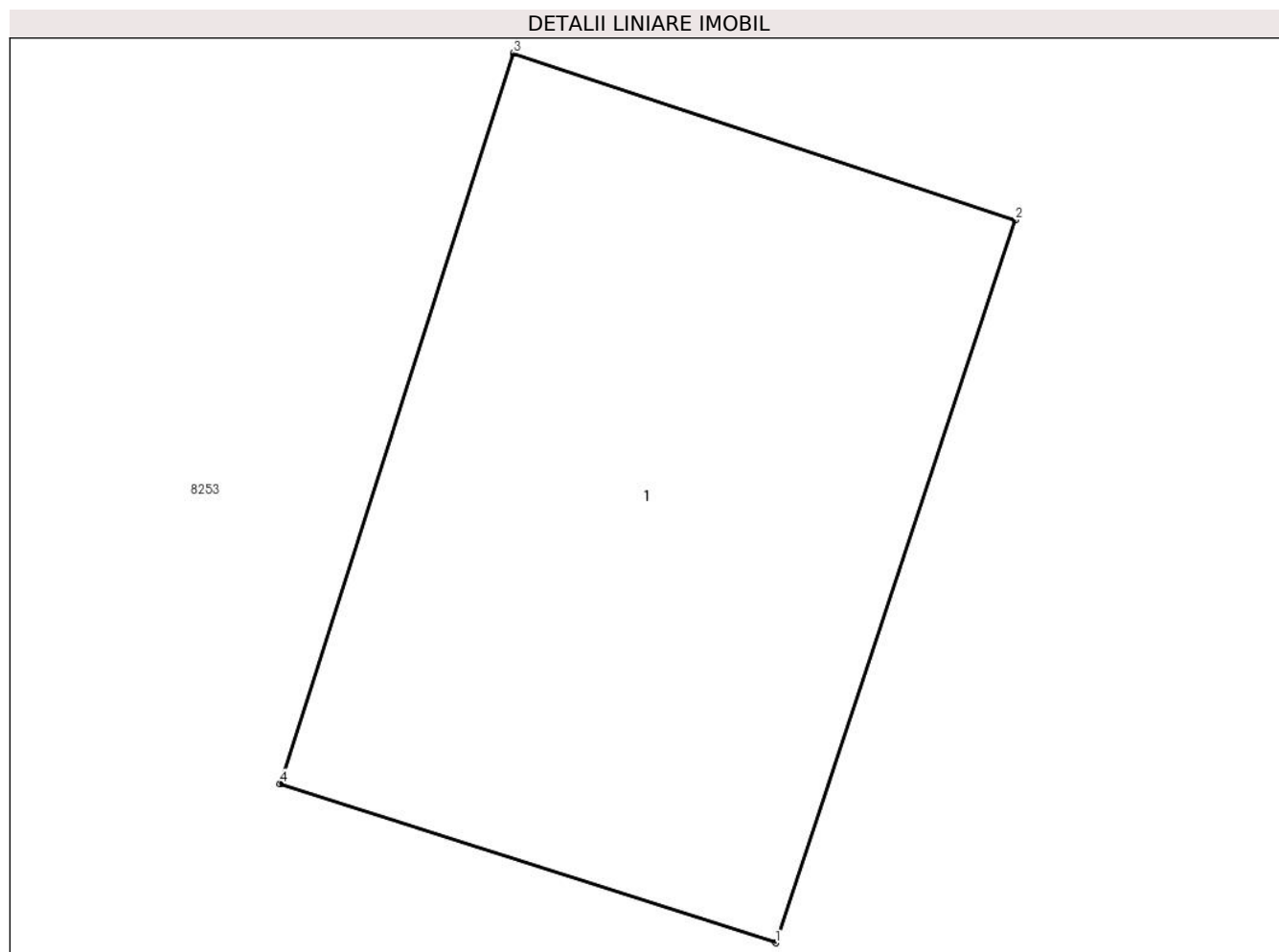
C. Partea III. SARCINI

Inscrieri privind dezmembramintele dreptului de proprietate, drepturi reale de garanție și sarcini		Referințe
24427 / 23/05/2007		
Act Administrativ nr. 1, din 29/06/2004 emis de MEC (act aditional nr.1/21.04.2005 emis de MEC;act aditional nr.2/23.03.2006 emis de MEC;);		
C3	se noteaza REDEVENTA in favoarea MINISTERUL COMERTULUI SI ECONOMIEI	A1, A1.1

Teren

Nr cadastral	Suprafața (mp)*	Observații / Referințe
20586	17	

* Suprafața este determinată în planul de proiecție Stereo 70.



Date referitoare la teren

Crt	Categorie folosință	Intra vilan	Suprafața (mp)	Tarla	Parcelă	Nr. topo	Observații / Referințe
1	curți constructii	NU	17	60-A357	357/15	-	

Date referitoare la construcții

Crt	Număr	Destinație construcție	Supraf. (mp)	Situație juridică	Observații / Referințe
A1.1	20586-C1	construcții industriale și edilitare	17	Cu acte	Nr. niveluri:1; S. construita la sol:17 mp; S. construita desfasurata:17 mp; C1 - Stalp 26

Lungime Segmente

1) Valorile lungimilor segmentelor sunt obținute din proiecție în plan.

Punct început	X / Y	Punct sfârșit	X / Y	Lungime segment (** (m)
1	571.377,76 374.236,67	2	571.379,31 374.241,35	4.93
2	571.379,31 374.241,35	3	571.376,06 374.242,43	3.425
3	571.376,06 374.242,43	4	571.374,55 374.237,7	4.965

Punct început	X / Y	Punct sfârșit	X / Y	Lungime segment (** (m)
4	571.374,55 374.237,7	1	571.377,76 374.236,67	3.371

** Lungimile segmentelor sunt determinate în planul de proiecție Stereo 70 și sunt rotunjite la 1 milimetru.

*** Distanța dintre puncte este formată din segmente cumulate ce sunt mai mici decât valoarea 1 milimetru.

**DATE DESPRE IMOBILUL NR. 8253**

Oficiul de Cadastru și Publicitate Imobiliară PRAHOVA
Biroul de Cadastru și Publicitate Imobiliară Ploiești

A. Partea I. Descrierea imobilului

TEREN Extravilan

Adresa: Jud. Prahova

Nr. Crt	Nr cadastral Nr. topografic	Suprafața* (mp)	Observații / Referințe
A1		9.183	Sector cadastral:49 Teren neimprejmuit;

B. Partea II. Proprietari și acte

Inscrieri privitoare la dreptul de proprietate și alte drepturi reale	Referințe
/	
Act Administrativ nr. 44002, din 17/07/1995 emis de CJSDPAT PRHOVA;	
B1	A1
Intabulare, drept de PROPRIETATE, dobandit prin Reconstituire, cota actuala 1/1, cota initiala 1/1	
1) PREDĂ ION TOMA	

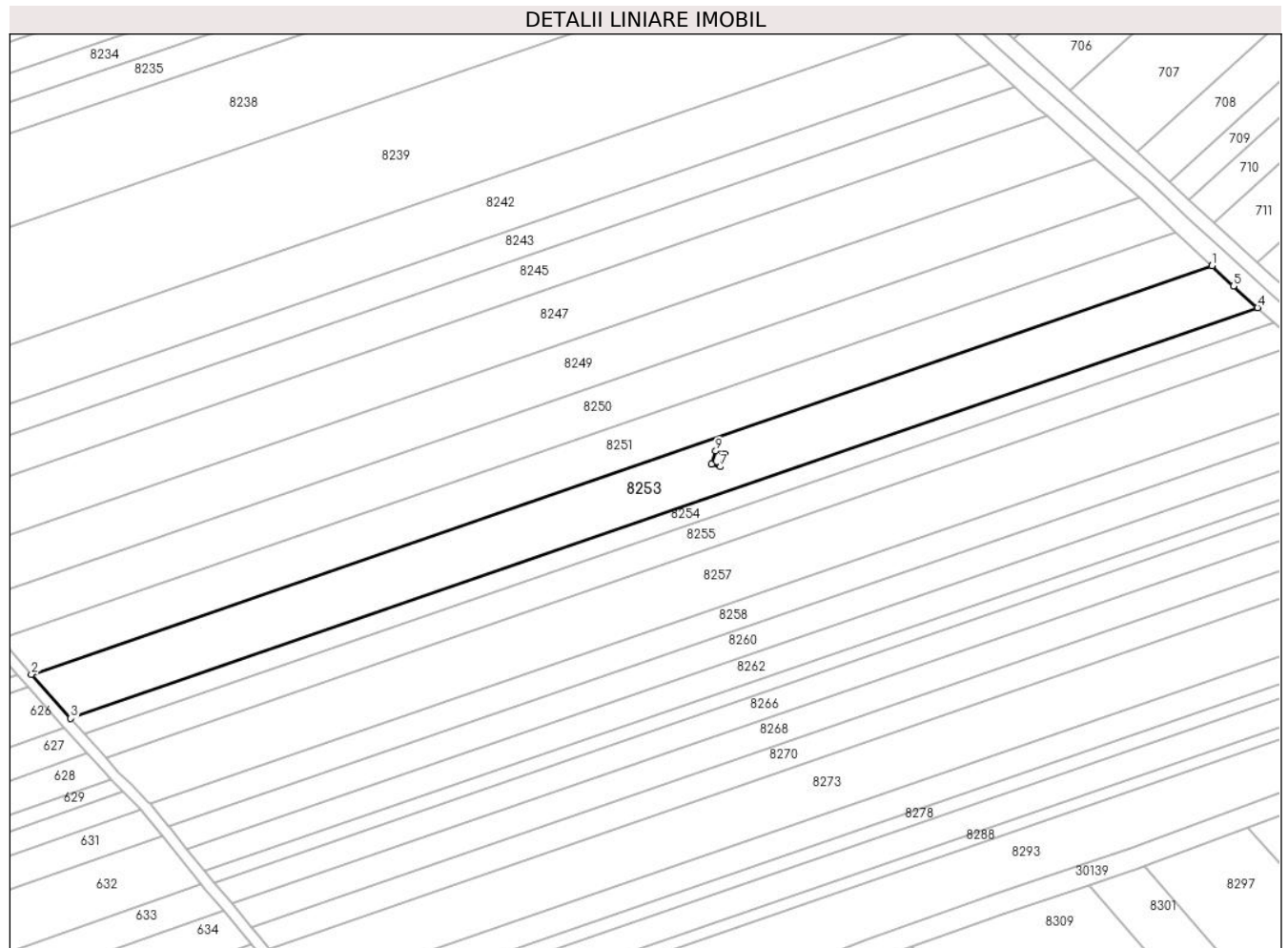
C. Partea III. SARCINI .

Inscrieri privind dezmembramintele dreptului de proprietate, drepturi reale de garanție și sarcini	Referințe
NU SUNT	

Teren

Nr cadastral	Suprafața (mp)*	Observații / Referințe
	9.183	

* Suprafața este determinată în planul de proiecție Stereo 70.



Date referitoare la teren

Crt	Categorie folosință	Intra vilan	Suprafața (mp)	Tarla	Parcelă	Nr. topo	Observații / Referințe
1	arabil	NU	9.183	60	357/15	-	

Lungime Segmente

1) Valorile lungimilor segmentelor sunt obținute din proiecție în plan.

Punct început	X / Y	Punct sfârșit	X / Y	Lungime segment (** (m)
1	571.558,394 374.310,395	2	571.124,649 374.160,542	458.902
2	571.124,649 374.160,542	3	571.139,053 374.144,362	21.663
3	571.139,053 374.144,362	4	571.575,131 374.295,021	461.37
4	571.575,131 374.295,021	5	571.566,322 374.302,973	11.867
5	571.566,322 374.302,973	6	571.558,394 374.310,395	10.86

Punct început	X / Y	Punct sfârșit	X / Y	Lungime segment (** (m)
6	571.558,394 374.310,395	7	571.377,76 374.236,67	195.1
7	571.377,76 374.236,67	8	571.374,55 374.237,7	3.371
8	571.374,55 374.237,7	9	571.376,06 374.242,43	4.965
9	571.376,06 374.242,43	10	571.379,31 374.241,35	3.425
10	571.379,31 374.241,35	1	571.377,76 374.236,67	4.93

** Lungimile segmentelor sunt determinate în planul de proiecție Stereo 70 și sunt rotunjite la 1 milimetru.

*** Distanța dintre puncte este formată din segmente cumulate ce sunt mai mici decât valoarea 1 milimetru.

**DATE DESPRE IMOBILUL NR. 8254**

Oficiul de Cadastru și Publicitate Imobiliară PRAHOVA
Biroul de Cadastru și Publicitate Imobiliară Ploiești

A. Partea I. Descrierea imobilului

TEREN Extravilan

Adresa: Jud. Prahova

Nr. Crt	Nr cadastral Nr. topografic	Suprafața* (mp)	Observații / Referințe
A1		3.200	Sector cadastral:49 Teren neimprejmuit;

B. Partea II. Proprietari și acte

Inscrieri privitoare la dreptul de proprietate și alte drepturi reale		Referințe
/		
Act Administrativ nr. 201, din 03/12/2003 emis de CJSDPAT PRHOVA;		
B1	Intabulare, drept de PROPRIETATE, dobandit prin Reconstituire, cota actuala 1/1, cota initiala 1/1 1) CAZAN ALEXANDRU ION	A1

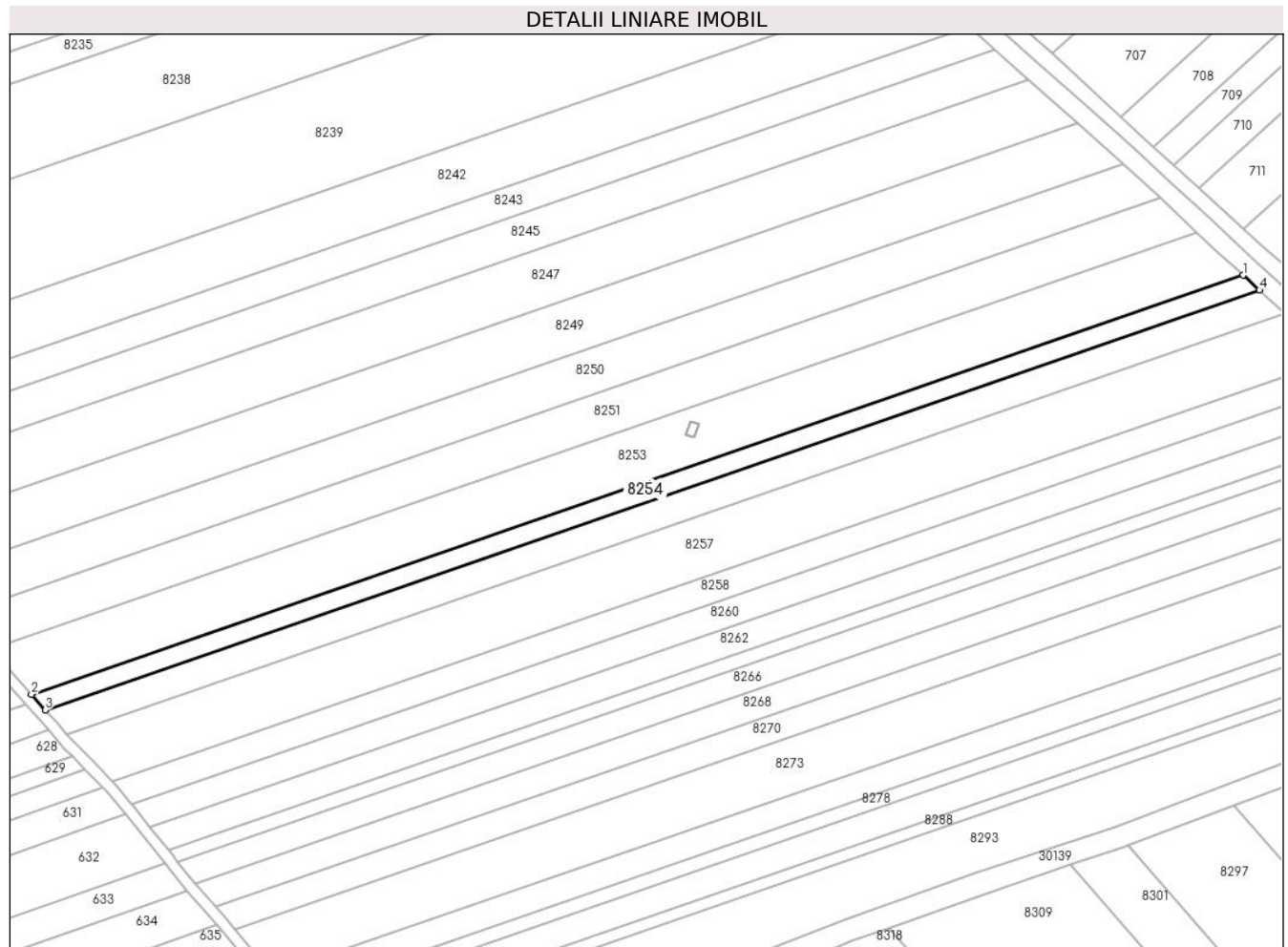
C. Partea III. SARCINI .

Inscrieri privind dezmembramintele dreptului de proprietate, drepturi reale de garanție și sarcini	Referințe
NU SUNT	

Teren

Nr cadastral	Suprafața (mp)*	Observații / Referințe
	3.200	

* Suprafața este determinată în planul de proiecție Stereo 70.



Date referitoare la teren

Crt	Categorie folosință	Intra vilan	Suprafața (mp)	Tarla	Parcelă	Nr. topo	Observații / Referințe
1	arabil	NU	3.200	60	357/14	-	

Lungime Segmente

1) Valorile lungimilor segmentelor sunt obținute din proiecție în plan.

Punct început	X / Y	Punct sfârșit	X / Y	Lungime segment (** (m)
1	571.575,131 374.295,021	2	571.139,053 374.144,362	461.37
2	571.139,053 374.144,362	3	571.144,044 374.138,755	7.507
3	571.144,044 374.138,755	4	571.581,004 374.289,72	462.303
4	571.581,004 374.289,72	1	571.575,131 374.295,021	7.912

** Lungimile segmentelor sunt determinate în planul de proiecție Stereo 70 și sunt rotunjite la 1 milimetru.

***** Distanţa dintre puncte este formată din segmente cumulate ce sunt mai mici decât valoarea 1 milimetru.**

**DATE DESPRE IMOBILUL NR. 8255**

Oficiul de Cadastru și Publicitate Imobiliară PRAHOVA
Biroul de Cadastru și Publicitate Imobiliară Ploiești

A. Partea I. Descrierea imobilului

TEREN Extravilan

Adresa: Jud. Prahova

Nr. Crt	Nr cadastral Nr. topografic	Suprafața* (mp)	Observații / Referințe
A1		5.000	Sector cadastral:49 Teren neimprejmuit;

B. Partea II. Proprietari și acte

Inscrieri privitoare la dreptul de proprietate și alte drepturi reale	Referințe
/	
Act Administrativ nr. 376, din 24/02/2004 emis de CJSDPAT PRHOVA;	
B1	A1
Intabulare, drept de PROPRIETATE, dobandit prin Reconstituire, cota actuala 1/1, cota initiala 1/1	
1) UNGUREANU VASILE VASILICA DEFUNCT:Da	

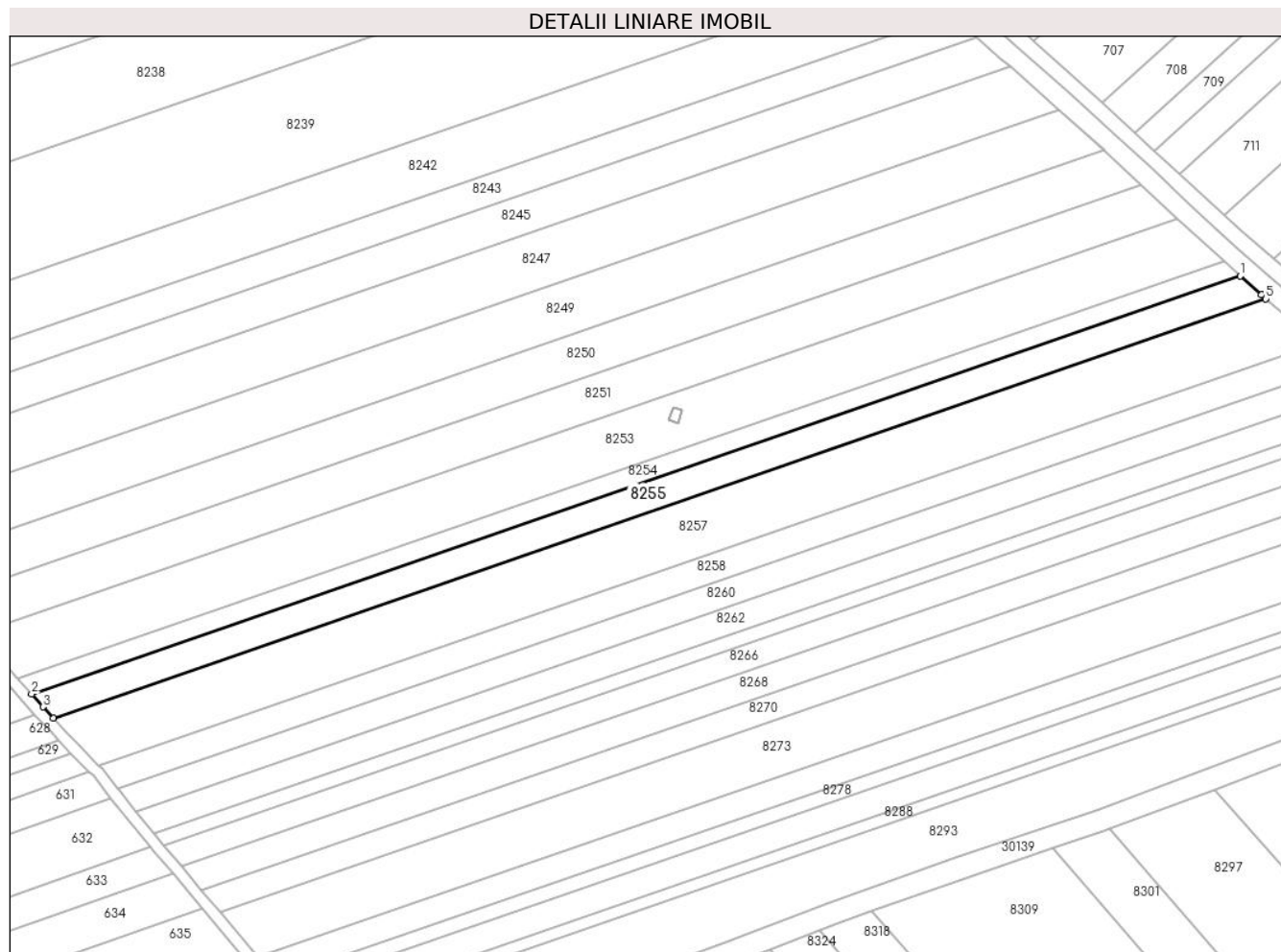
C. Partea III. SARCINI .

Inscrieri privind dezmembramintele dreptului de proprietate, drepturi reale de garanție și sarcini	Referințe
NU SUNT	

Teren

Nr cadastral	Suprafața (mp)*	Observații / Referințe
	5.000	

* Suprafața este determinată în planul de proiecție Stereo 70.



Date referitoare la teren

Crt	Categorie folosință	Intravilan	Suprafața (mp)	Tarla	Parcelă	Nr. topo	Observații / Referințe
1	arabil	NU	5.000	60	357/13	-	

Lungime Segmente

1) Valorile lungimilor segmentelor sunt obținute din proiecție în plan.

Punct început	X / Y	Punct sfârșit	X / Y	Lungime segment (** (m)
1	571.581,004 374.289,72	2	571.144,044 374.138,755	462.303
2	571.144,044 374.138,755	3	571.148,178 374.134,112	6.217
3	571.148,178 374.134,112	4	571.151,9 374.130,044	5.514
4	571.151,9 374.130,044	5	571.590,231 374.281,482	463.754
5	571.590,231 374.281,482	6	571.588,61 374.282,853	2.123

Punct început	X / Y	Punct sfârșit	X / Y	Lungime segment (** (m)
6	571.588,61 374.282,853	1	571.581,004 374.289,72	10.247

** Lungimile segmentelor sunt determinate în planul de proiecție Stereo 70 și sunt rotunjite la 1 milimetru.

*** Distanța dintre puncte este formată din segmente cumulate ce sunt mai mici decât valoarea 1 milimetru.

**DATE DESPRE IMOBILUL NR. 8256**

Oficiul de Cadastru și Publicitate Imobiliară PRAHOVA
Biroul de Cadastru și Publicitate Imobiliară Ploiești

A. Partea I. Descrierea imobilului

TEREN Extravilan

Adresa: Jud. Prahova

Nr. Crt	Nr cadastral Nr. topografic	Suprafața* (mp)	Observații / Referințe
A1	25176	4.203	Sector cadastral:61 Teren neimpregmuit;

B. Partea II. Proprietari și acte

Inscrieri privitoare la dreptul de proprietate și alte drepturi reale		Referințe
11665 / 20/02/2013		
Act Notarial nr. 157, din 18/02/2013 emis de NP BARBU FLOAREA;		
B1	Se infiinteaza cartea funciara 25176 a imobilului cu numarul cadastral 25176/Târgsoru Vechi, rezultat din dezmembrarea imobilului cu numarul cadastral 25097 inscris in cartea funciara 25097;	A1
11668 / 20/02/2013		
Act Notarial nr. 157, din 18/02/2013 emis de NP BARBU FLOAREA;		
B4	Intabulare, drept de PROPRIETATEcumparare ca bun comun, dobandit prin Conventie, cota actuala 1/2, cota initiala 1/1 1) IVANOIU PETRE	A1
163718 / 27/10/2023		
Act Notarial nr. 288, din 13/10/2023 emis de NP CONSTANTIN AIDA;		
B5	Intabulare, drept de PROPRIETATE, dobandit prin Succesiune, cota actuala 1/2, cota initiala 1/2 1) IVĂNOIU IOAN-SILVIU	A1

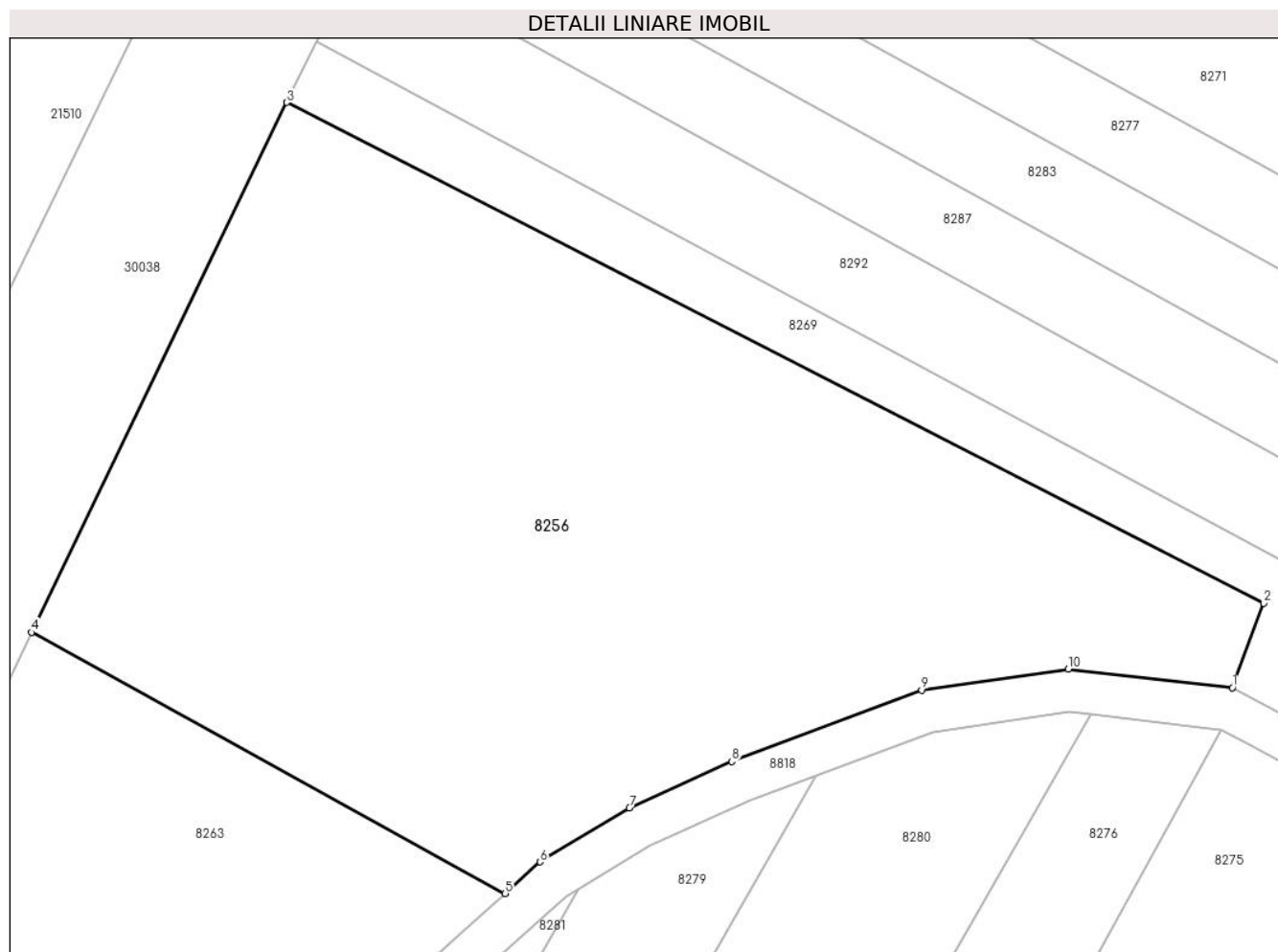
C. Partea III. SARCINI .

Inscrieri privind dezmembramintele dreptului de proprietate, drepturi reale de garanție și sarcini	Referințe
NU SUNT	

Teren

Nr cadastral	Suprafața (mp)*	Observații / Referințe
25176	4.203	

* Suprafața este determinată în planul de proiecție Stereo 70.



Date referitoare la teren

Crt	Categorie folosință	Intravilan	Suprafața (mp)	Tarla	Parcelă	Nr. topo	Observații / Referințe
1	arabil	NU	4.203	46	239/41	-	

Lungime Segmente

1) Valorile lungimilor segmentelor sunt obținute din proiecție în plan.

Punct început	X / Y	Punct sfârșit	X / Y	Lungime segment (** (m)
1	573.633,906 374.189,814	2	573.636,841 374.197,746	8.458
2	573.636,841 374.197,746	3	573.545,149 374.244,713	103.021
3	573.545,149 374.244,713	4	573.521,187 374.195,015	55.173
4	573.521,187 374.195,015	5	573.565,645 374.170,526	50.757
5	573.565,645 374.170,526	6	573.568,933 374.173,482	4.421

Punct început	X / Y	Punct sfârșit	X / Y	Lungime segment (** (m)
6	573.568,933 374.173,482	7	573.577,308 374.178,547	9.787
7	573.577,308 374.178,547	8	573.586,909 374.182,904	10.543
8	573.586,909 374.182,904	9	573.604,736 374.189,59	19.04
9	573.604,736 374.189,59	10	573.618,499 374.191,581	13.906
10	573.618,499 374.191,581	1	573.633,906 374.189,814	15.508

** Lungimile segmentelor sunt determinate în planul de proiecție Stereo 70 și sunt rotunjite la 1 milimetru.

*** Distanța dintre puncte este formată din segmente cumulate ce sunt mai mici decât valoarea 1 milimetru.

**DATE DESPRE IMOBILUL NR. 8257**

Oficiul de Cadastru și Publicitate Imobiliară PRAHOVA
Biroul de Cadastru și Publicitate Imobiliară Ploiești

A. Partea I. Descrierea imobilului

TEREN Extravilan

Adresa: Jud. Prahova

Nr. Crt	Nr cadastral Nr. topografic	Suprafața* (mp)	Observații / Referințe
A1		10.000	Sector cadastral:49 Teren neimprejmuit;

B. Partea II. Proprietari și acte

Inscrieri privitoare la dreptul de proprietate și alte drepturi reale	Referințe
/	
Act Administrativ nr. 71500, din 28/06/2002 emis de CJSDPAT PRHOVA;	
B1	A1
Intabulare, drept de PROPRIETATE, dobandit prin Reconstituire, cota actuala 1/1, cota initiala 1/1	
1) UNGUREANU ȘTEFAN VASILE	

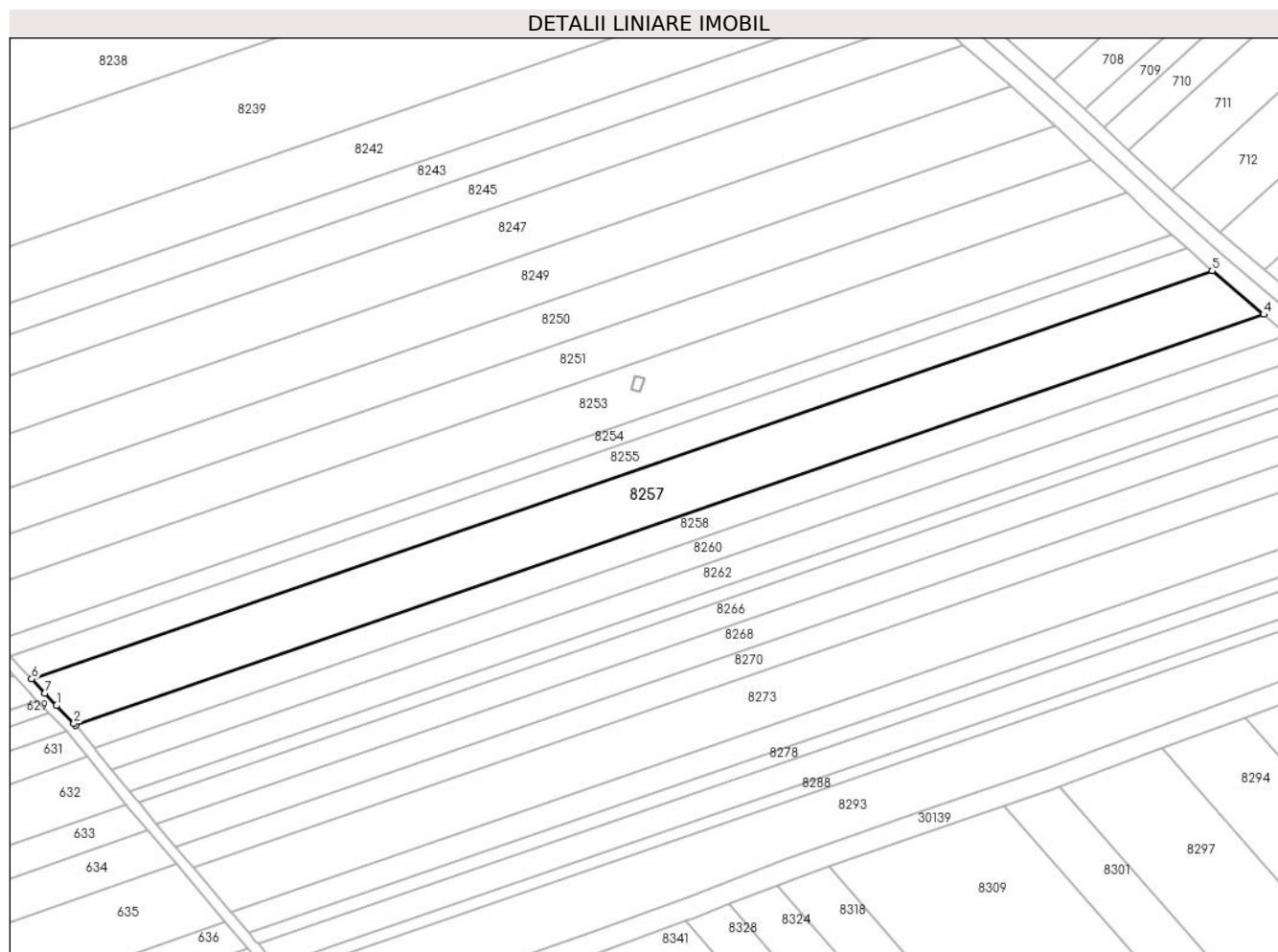
C. Partea III. SARCINI .

Inscrieri privind dezmembramintele dreptului de proprietate, drepturi reale de garanție și sarcini	Referințe
NU SUNT	

Teren

Nr cadastral	Suprafața (mp)*	Observații / Referințe
	10.000	

* Suprafața este determinată în planul de proiecție Stereo 70.



Date referitoare la teren

Crt	Categorie folosință	Intra vilan	Suprafața (mp)	Tarla	Parcelă	Nr. topo	Observații / Referințe
1	arabil	NU	10.000	60	357/12	-	

Lungime Segmente

1) Valorile lungimilor segmentelor sunt obținute din proiecție în plan.

Punct început	X / Y	Punct sfârșit	X / Y	Lungime segment (** (m)
1	571.161,179 374.120,192	2	571.167,66 374.113,527	9.297
2	571.167,66 374.113,527	3	571.168,225 374.112,946	0.81
3	571.168,225 374.112,946	4	571.609,316 374.265,338	466.674
4	571.609,316 374.265,338	5	571.590,231 374.281,482	24.997
5	571.590,231 374.281,482	6	571.151,9 374.130,044	463.754

Punct început	X / Y	Punct sfârșit	X / Y	Lungime segment (** (m)
6	571.151,9 374.130,044	7	571.156,72 374.124,779	7.138
7	571.156,72 374.124,779	1	571.161,179 374.120,192	6.397

** Lungimile segmentelor sunt determinate în planul de proiecție Stereo 70 și sunt rotunjite la 1 milimetru.

*** Distanța dintre puncte este formată din segmente cumulate ce sunt mai mici decât valoarea 1 milimetru.

**DATE DESPRE IMOBILUL NR. 8258**

Oficiul de Cadastru și Publicitate Imobiliară PRAHOVA
Biroul de Cadastru și Publicitate Imobiliară Ploiești

A. Partea I. Descrierea imobilului

TEREN Extravilan

Adresa: Jud. Prahova

Nr. Crt	Nr cadastral Nr. topografic	Suprafața* (mp)	Observații / Referințe
A1		4.700	Sector cadastral:49 Teren neimprejmuit;

B. Partea II. Proprietari și acte

Inscrieri privitoare la dreptul de proprietate și alte drepturi reale		Referințe
/		
Act Administrativ nr. 73328, din 08/12/1997 emis de CJSDPAT PRHOVA;		
B1	Intabulare, drept de PROPRIETATE, dobandit prin Reconstituire, cota actuala 1/1, cota initiala 1/1 1) GHIȚĂ MARIA DUMITRU	A1

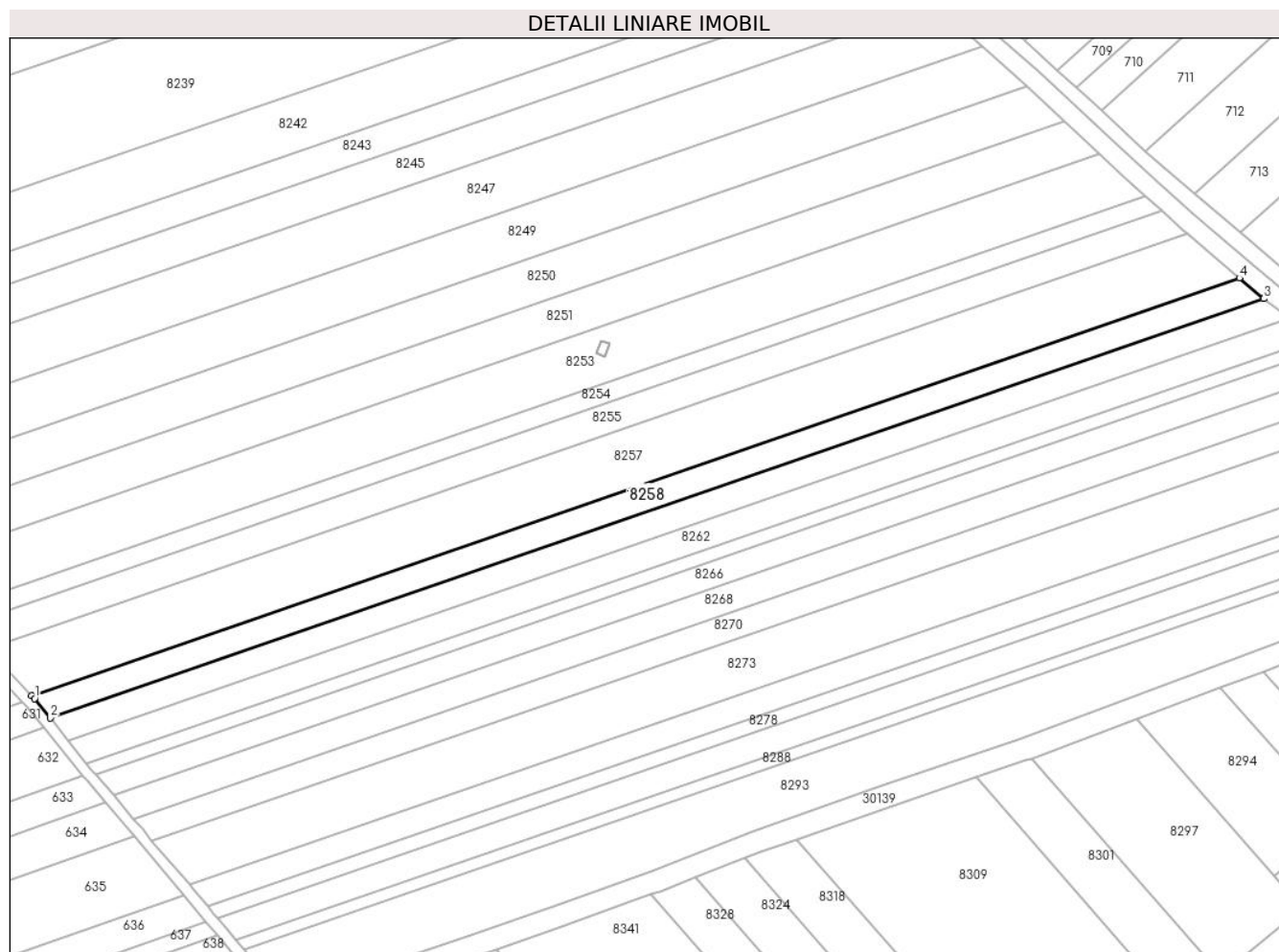
C. Partea III. SARCINI .

Inscrieri privind dezmembramintele dreptului de proprietate, drepturi reale de garanție și sarcini	Referințe
NU SUNT	

Teren

Nr cadastral	Suprafața (mp)*	Observații / Referințe
	4.700	

* Suprafața este determinată în planul de proiecție Stereo 70.



Date referitoare la teren

Crt	Categorie folosință	Intra vilan	Suprafața (mp)	Tarla	Parcelă	Nr. topo	Observații / Referințe
1	arabil	NU	4.700	60	357/11	-	

Lungime Segmente

1) Valorile lungimilor segmentelor sunt obținute din proiecție în plan.

Punct început	X / Y	Punct sfârșit	X / Y	Lungime segment (** (m)
1	571.169,31 374.111,83	2	571.175,077 374.104,682	9.184
2	571.175,077 374.104,682	3	571.618,24 374.257,789	468.866
3	571.618,24 374.257,789	4	571.609,316 374.265,338	11.689
4	571.609,316 374.265,338	5	571.168,225 374.112,946	466.674
5	571.168,225 374.112,946	1	571.169,31 374.111,83	1.556

**** Lungimile segmentelor sunt determinate în planul de proiecție Stereo 70 și sunt rotunjite la 1 milimetru.**

***** Distanța dintre puncte este formată din segmente cumulate ce sunt mai mici decât valoarea 1 milimetru.**

**DATE DESPRE IMOBILUL NR. 8259**

Oficiul de Cadastru și Publicitate Imobiliară PRAHOVA
Biroul de Cadastru și Publicitate Imobiliară Ploiești

A. Partea I. Descrierea imobilului

TEREN Extravilan

Adresa: Jud. Prahova, T64, PARC. PD372/1

Nr. Crt	Nr cadastral Nr. topografic	Suprafața* (mp)	Observații / Referințe
A1	29468	Din acte: 174.666 Masurata: 174.665	Sector cadastral:51 Teren neimprejmut;

B. Partea II. Proprietari și acte

Inscrieri privitoare la dreptul de proprietate și alte drepturi reale		Referințe
71037 / 27/05/2022		
Act Notarial nr. 279, din 23/05/2022 emis de NP Cosma ANDREEA;		
B3	se radiaza promisiunea bilaterala de vanzare cumparare inscisa sub B2 prin incheierea nr.37171/2022	A1
Act Notarial nr. 282, din 23/05/2022 emis de NP Cosma ANDREEA;		
B4	Intabulare, drept de PROPRIETATEcumparare, dobandit prin Conventie, cota actuala 1/1, cota initiala 1/1 1) FERUCCIO COM SRL, CIF:9363310	A1

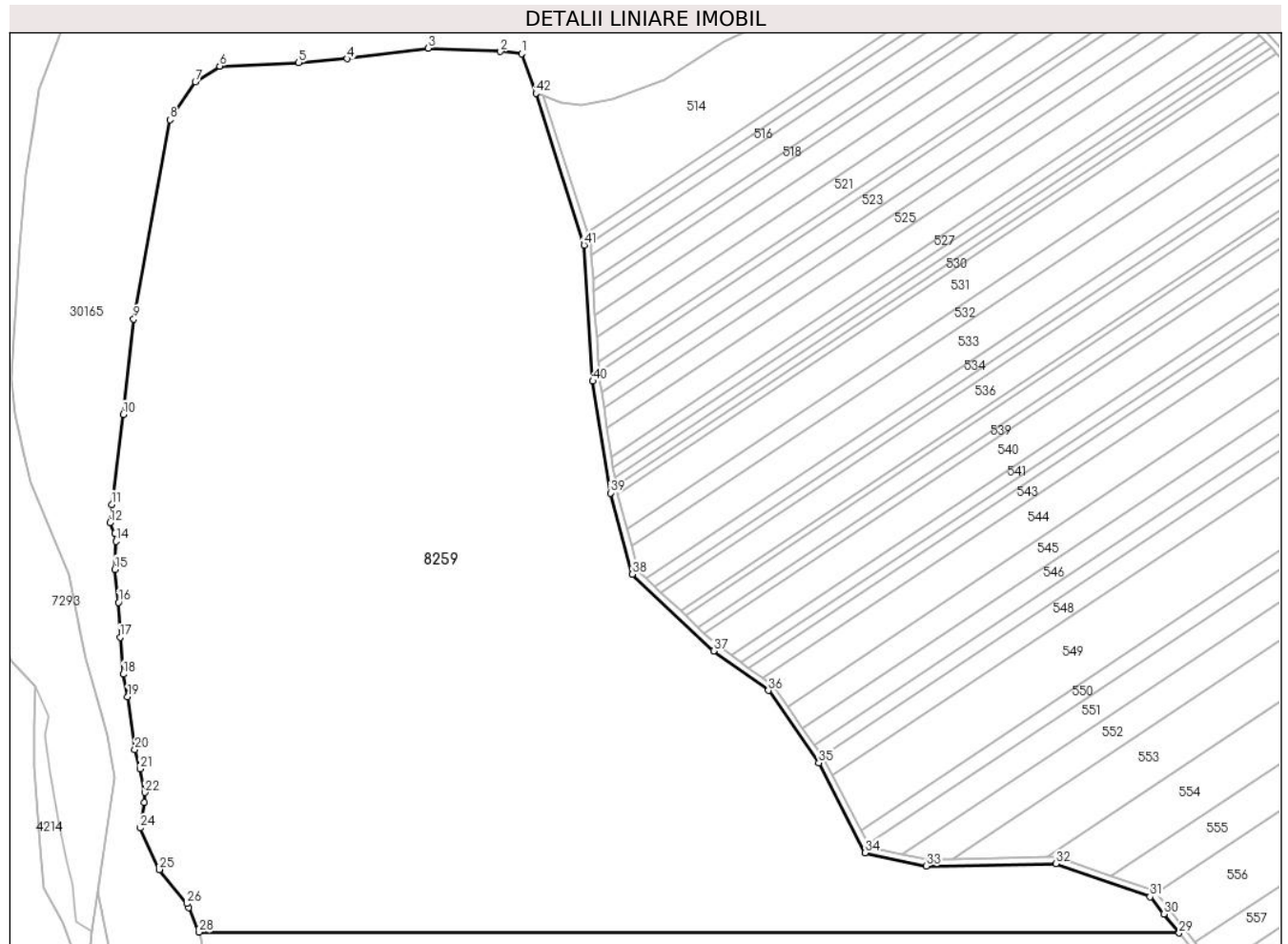
C. Partea III. SARCINI .

Inscrieri privind dezmembramintele dreptului de proprietate, drepturi reale de garanție și sarcini	Referințe
NU SUNT	

Teren

Nr cadastral	Suprafața (mp)*	Observații / Referințe
29468	Din acte: 174.666 Masurata: 174.665	

* Suprafața este determinată în planul de proiecție Stereo 70.



Date referitoare la teren

Crt	Categorie folosință	Intravilan	Suprafața (mp)	Tarla	Parcelă	Nr. topo	Observații / Referințe
1	padure	NU	174.665	64	372/1	-	

Lungime Segmente

1) Valorile lungimilor segmentelor sunt obținute din proiecție în plan.

Punct început	X / Y	Punct sfârșit	X / Y	Lungime segment
1	569.821,16 374.489,406	2	569.808,281 374.490,782	12.95 2
4	569.715,758 374.486,429	5	569.686,606 374.483,973	29.25 5
7	569.624,249 374.472,438	8	569.608,972 374.449,677	27.41 3
10	569.580,911 374.271,96	11	569.573,896 374.217,67	54.74 1
2	569.808,281 374.490,782	3	569.764,693 374.492,736	43.63 2
5	569.686,606 374.483,973	6	569.639,059 374.481,947	47.59
8	569.608,972 374.449,677	9	569.587,147 374.329,328	122.3 12
11	569.573,896 374.217,67	12	569.572,708 374.206,511	11.22 2
3	569.764,693 374.492,736	4	569.715,758 374.486,429	49.34
6	569.639,059 374.481,947	7	569.624,249 374.472,438	17.6
9	569.587,147 374.329,328	10	569.580,911 374.271,96	57.70 6
12	569.572,708 374.206,511	13	569.575,698 374.200,213	6.972

Punct început	X / Y	Punct sfârșit	X / Y	Lungime segment	Punct început	X / Y	Punct sfârșit	X / Y	Lungime segment	Punct început	X / Y	Punct sfârșit	X / Y	Lungime segment
13	569.575,698 374.200,213	14	569.576,445 374.195,411	4.86	14	569.576,445 374.195,411	15	569.575,698 374.178,547	16.88 1	15	569.575,698 374.178,547	16	569.577,939 374.158,589	20.08 3
16	569.577,939 374.158,589	17	569.578,9 374.137,563	21.04 8	17	569.578,9 374.137,563	18	569.580,929 374.115,256	22.39 9	18	569.580,929 374.115,256	19	569.583,491 374.101,595	13.89 9
19	569.583,491 374.101,595	20	569.587,761 374.069,895	31.98 6	20	569.587,761 374.069,895	21	569.590,964 374.058,155	12.16 9	21	569.590,964 374.058,155	22	569.593,739 374.043,96	14.46 4
22	569.593,739 374.043,96	23	569.593,526 374.037,983	5.981	23	569.593,526 374.037,983	24	569.591,071 374.022,614	15.56 4	24	569.591,071 374.022,614	25	569.602,598 373.997,525	27.61
25	569.602,598 373.997,525	26	569.619,073 373.976,946	26.36 1	26	569.619,073 373.976,946	27	569.620,162 373.974,356	2.81	27	569.620,162 373.974,356	28	569.626,347 373.959,644	15.95 9
28	569.626,347 373.959,644	29	570.217,673 373.959,261	591.3 26	29	570.217,673 373.959,261	30	570.208,47 373.970,695	14.67 8	30	570.208,47 373.970,695	31	570.200,083 373.981,116	13.37 7
31	570.200,083 373.981,116	32	570.143,197 374.000,96	60.24 8	32	570.143,197 374.000,96	33	570.065,145 373.999,637	78.06 3	33	570.065,145 373.999,637	34	570.028,103 374.007,574	37.88 3
34	570.028,103 374.007,574	35	570.000,322 374.061,814	60.94 1	35	570.000,322 374.061,814	36	569.969,895 374.105,47	53.21 3	36	569.969,895 374.105,47	37	569.936,822 374.129,283	40.75 4
37	569.936,822 374.129,283	38	569.887,874 374.175,585	67.37 8	38	569.887,874 374.175,585	39	569.874,644 374.224,533	50.70 4	39	569.874,644 374.224,533	40	569.864,061 374.292,002	68.29 4
40	569.864,061 374.292,002	41	569.858,769 374.374,023	82.19 2	41	569.858,769 374.374,023	42	569.829,684 374.465,501	95.99	42	569.829,684 374.465,501	1	569.821,16 374.489,406	25.37 9

** Lungimile segmentelor sunt determinate în planul de proiecție Stereo 70 și sunt rotunjite la 1 milimetru.

*** Distanța dintre puncte este formată din segmente cumulate ce sunt mai mici decât valoarea 1 milimetru.

**DATE DESPRE IMOBILUL NR. 8260**

Oficiul de Cadastru și Publicitate Imobiliară PRAHOVA
Biroul de Cadastru și Publicitate Imobiliară Ploiești

A. Partea I. Descrierea imobilului

TEREN Extravilan

Nr. CF vechi:781

Nr. cadastral vechi:1225

Adresa: Jud. Prahova

Nr. Crt	Nr cadastral Nr. topografic	Suprafața* (mp)	Observații / Referințe
A1	25378	Din acte: 4.700 Masurata: 4.696	Sector cadastral:49 Teren neimprejmuț;

B. Partea II. Proprietari și acte

Inscrieri privitoare la dreptul de proprietate și alte drepturi reale	Referințe
7355 / 23/03/2005	
Act Notarial nr. 841, din 22/03/2005 emis de BNP.DAVID ELLA;	
B1	A1
Intabulare, drept de PROPRIETATE cumparare ca bun comun, dobandit prin Conventie, cota actuala 1/1, cota initiala 1/1	
1) MIHALACHE FLORIN STEFAN	
2) MIHALACHE STELUTA-LILIANA	
OBSERVATII: (provenita din conversia CF 781)	

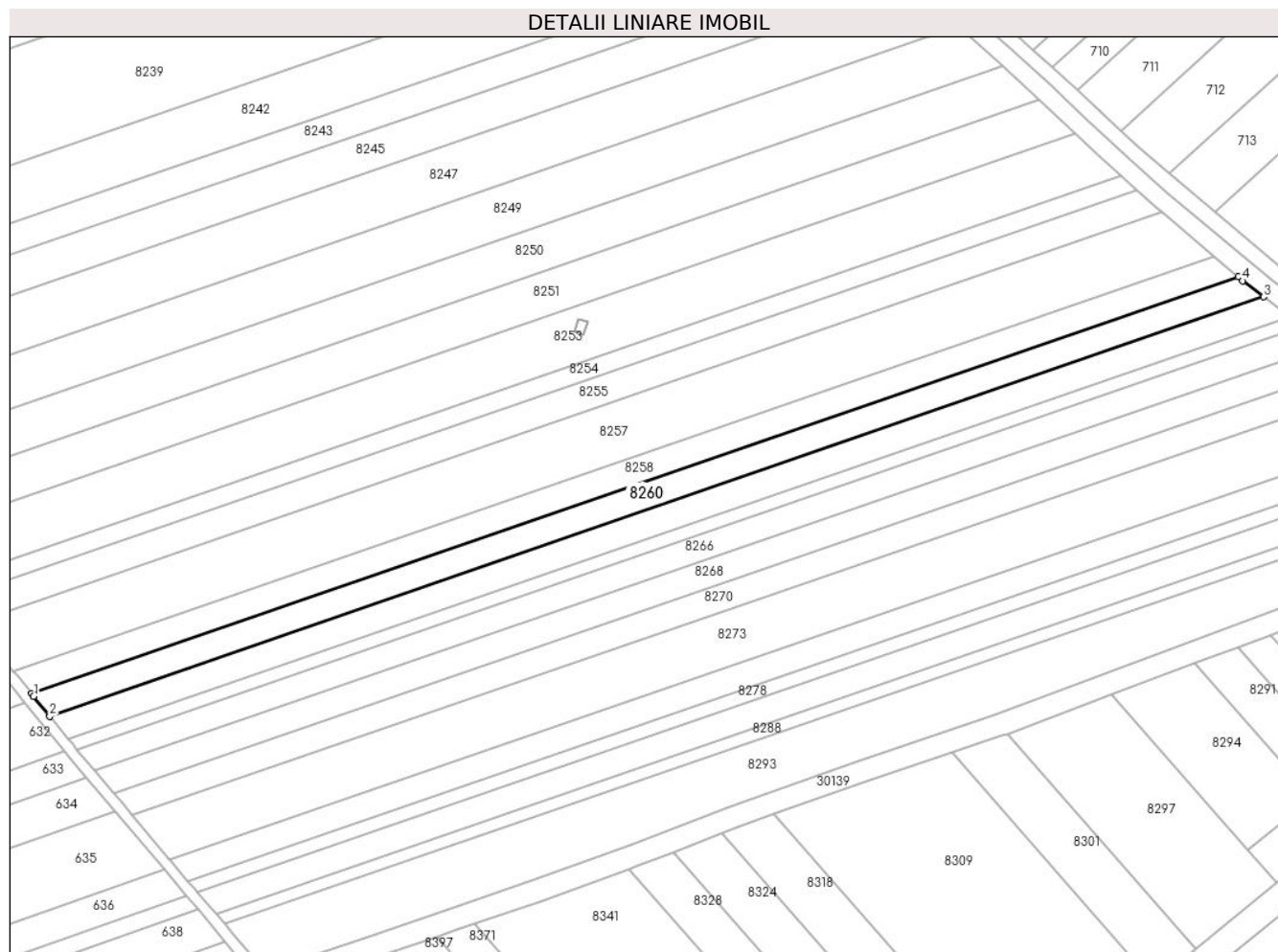
C. Partea III. SARCINI .

Inscrieri privind dezmembramintele dreptului de proprietate, drepturi reale de garanție și sarcini	Referințe
NU SUNT	

Teren

Nr cadastral	Suprafața (mp)*	Observații / Referințe
25378	Din acte: 4.700 Masurata: 4.696	

* Suprafața este determinată în planul de proiecție Stereo 70.



Date referitoare la teren

Crt	Categorie folosință	Intra vilan	Suprafața (mp)	Tarla	Parcelă	Nr. topo	Observații / Referințe
1	arabil	NU	4.696	60	357/10	-	

Lungime Segmente

1) Valorile lungimilor segmentelor sunt obținute din proiecție în plan.

Punct început	X / Y	Punct sfârșit	X / Y	Lungime segment (** (m)
1	571.175,848 374.103,727	2	571.181,743 374.096,42	9.388
2	571.181,743 374.096,42	3	571.627,654 374.250,477	471.773
3	571.627,654 374.250,477	4	571.619,936 374.256,355	9.701
4	571.619,936 374.256,355	5	571.618,24 374.257,789	2.221
5	571.618,24 374.257,789	6	571.175,077 374.104,682	468.866

Punct început	X / Y	Punct sfârșit	X / Y	Lungime segment (** (m)
6	571.175,077 374.104,682	1	571.175,848 374.103,727	1.227

** Lungimile segmentelor sunt determinate în planul de proiecție Stereo 70 și sunt rotunjite la 1 milimetru.

*** Distanța dintre puncte este formată din segmente cumulate ce sunt mai mici decât valoarea 1 milimetru.

**DATE DESPRE IMOBILUL NR. 8261**

Oficiul de Cadastru și Publicitate Imobiliară PRAHOVA
Biroul de Cadastru și Publicitate Imobiliară Ploiești

A. Partea I. Descrierea imobilului

TEREN Extravilan

Adresa: Jud. Prahova

Nr. Crt	Nr cadastral Nr. topografic	Suprafața* (mp)	Observații / Referințe
A1		13.900	Sector cadastral:61 Teren neimprejmuit;

B. Partea II. Proprietari și acte

Inscrieri privitoare la dreptul de proprietate și alte drepturi reale	Referințe
/	
Act Administrativ nr. 73302, din 25/11/1997 emis de CJSDPAT PRAHOVA;	
B1	A1
Intabulare, drept de PROPRIETATE, dobandit prin Reconstituire, cota actuala 1/1, cota initiala 1/1	
1) ISTRATE N STELIANA DEFUNCT:Da	

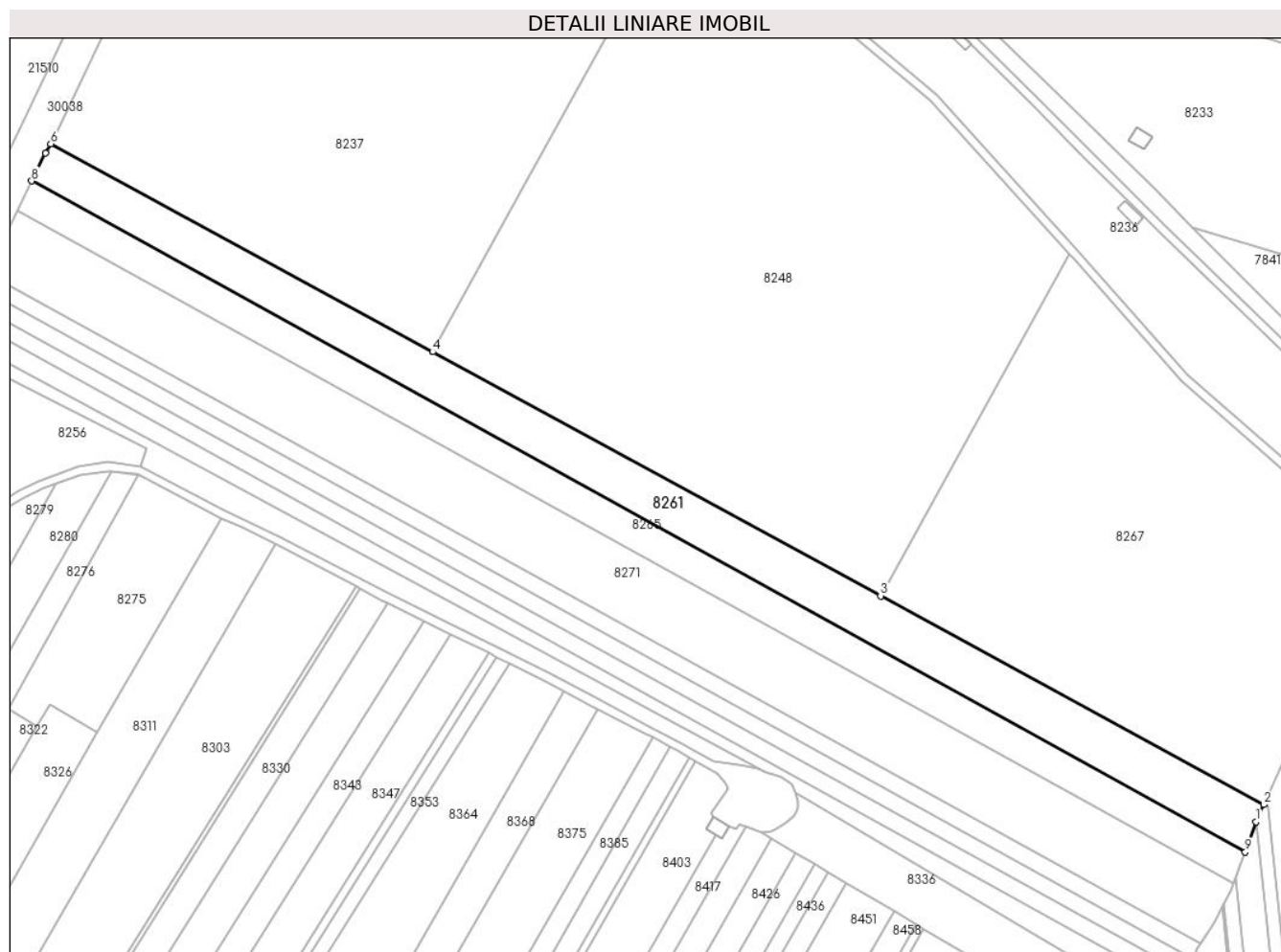
C. Partea III. SARCINI .

Inscrieri privind dezmembramintele dreptului de proprietate, drepturi reale de garanție și sarcini	Referințe
NU SUNT	

Teren

Nr cadastral	Suprafața (mp)*	Observații / Referințe
	13.900	

* Suprafața este determinată în planul de proiecție Stereo 70.



Date referitoare la teren

Crt	Categorie folosință	Intravilan	Suprafața (mp)	Tarla	Parcelă	Nr. topo	Observații / Referințe
1	arabil	NU	13.900	46	239/47	-	

Lungime Segmente

1) Valorile lungimilor segmentelor sunt obținute din proiecție în plan.

Punct început	X / Y	Punct sfârșit	X / Y	Lungime segment (** (m)
1	574.154,872 374.023,811	2	574.158,429 374.031,824	8.767
2	574.158,429 374.031,824	3	573.979,525 374.129,216	203.695
3	573.979,525 374.129,216	4	573.770,332 374.243,097	238.182
4	573.770,332 374.243,097	5	573.770,331 374.243,098	0.001
5	573.770,331 374.243,098	6	573.592,066 374.340,142	202.968

Punct început	X / Y	Punct sfârșit	X / Y	Lungime segment (** (m)
6	573.592,066 374.340,142	7	573.589,485 374.335,971	4.905
7	573.589,485 374.335,971	8	573.583,113 374.322,854	14.583
8	573.583,113 374.322,854	9	574.149,832 374.009,665	647.501
9	574.149,832 374.009,665	1	574.154,872 374.023,811	15.017

** Lungimile segmentelor sunt determinate în planul de proiecție Stereo 70 și sunt rotunjite la 1 milimetru.

*** Distanța dintre puncte este formată din segmente cumulate ce sunt mai mici decât valoarea 1 milimetru.

**DATE DESPRE IMOBILUL NR. 8262**

Oficiul de Cadastru și Publicitate Imobiliară PRAHOVA
Biroul de Cadastru și Publicitate Imobiliară Ploiești

A. Partea I. Descrierea imobilului

TEREN Extravilan

Adresa: Jud. Prahova

Nr. Crt	Nr cadastral Nr. topografic	Suprafața* (mp)	Observații / Referințe
A1		4.700	Sector cadastral:49 Teren neimprejmuit;

B. Partea II. Proprietari și acte

Inscrieri privitoare la dreptul de proprietate și alte drepturi reale		Referințe
/		
Act Notarial nr. 185, din 27/04/2010 emis de NP IVAN CONSTANTIN;		
B1	Intabulare, drept de PROPRIETATE, cu titlu de moștenire, dobandit prin Succesiune, cota actuala 2/12, cota initiala 2/12 1) PETRE VASILICA	A1
B2	Intabulare, drept de PROPRIETATE, cu titlu de moștenire, dobandit prin Succesiune, cota actuala 2/12, cota initiala 2/12 1) CIOBANU MARIA	A1
B3	Intabulare, drept de PROPRIETATE, cu titlu de moștenire, dobandit prin Succesiune, cota actuala 2/12, cota initiala 2/12 1) DRAGAN ELENA	A1
B4	Intabulare, drept de PROPRIETATE, cu titlu de moștenire, dobandit prin Succesiune, cota actuala 2/12, cota initiala 2/12 1) MOISESCU NICULINA	A1
B5	Intabulare, drept de PROPRIETATE, cu titlu de moștenire, dobandit prin Succesiune, cota actuala 2/12, cota initiala 2/12 1) ROTARU PETRE	A1
B6	Intabulare, drept de PROPRIETATE, cu titlu de moștenire, dobandit prin Succesiune, cota actuala 1/12, cota initiala 1/12 1) ROTARU FELICIA DEFUNCT:Da	A1
B7	Intabulare, drept de PROPRIETATE, cu titlu de moștenire, dobandit prin Succesiune, cota actuala 1/12, cota initiala 1/12 1) STANCIU LUMINIȚA DEFUNCT:Da	A1

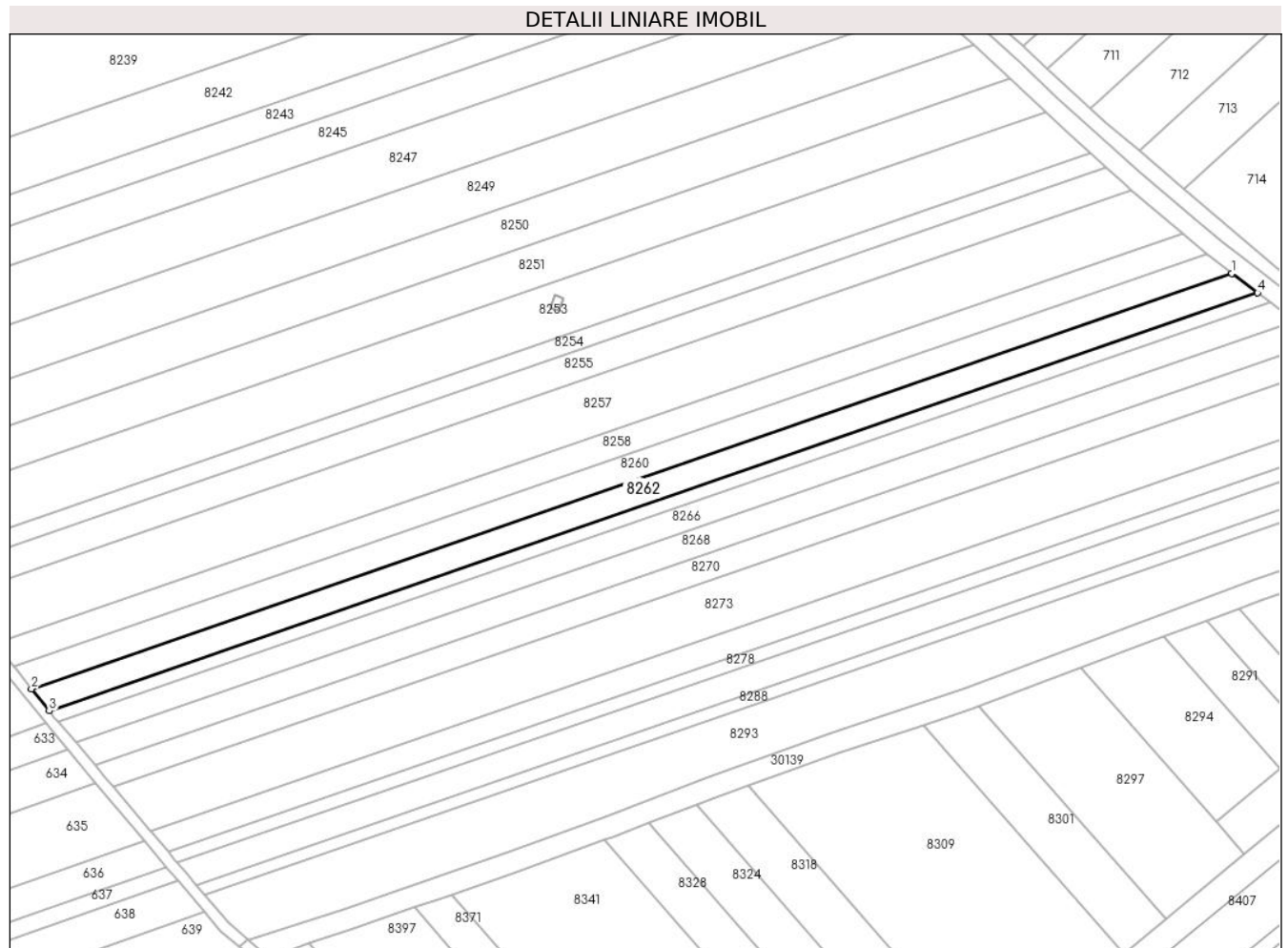
C. Partea III. SARCINI .

Inscrieri privind dezmembramintele dreptului de proprietate, drepturi reale de garanție și sarcini	Referințe
NU SUNT	

Teren

Nr cadastral	Suprafața (mp)*	Observații / Referințe
	4.700	

* Suprafața este determinată în planul de proiecție Stereo 70.



Date referitoare la teren

Crt	Categorie folosință	Intravilan	Suprafața (mp)	Tarla	Parcelă	Nr. topo	Observații / Referințe
1	arabil	NU	4.700	60	357/9	-	

Lungime Segmente

1) Valorile lungimilor segmentelor sunt obținute din proiecție în plan.

Punct început	X / Y	Punct sfârșit	X / Y	Lungime segment (** (m)
1	571.627,654 374.250,477	2	571.181,743 374.096,42	471.773
2	571.181,743 374.096,42	3	571.188,372 374.088,203	10.558
3	571.188,372 374.088,203	4	571.637,145 374.243,249	474.802
4	571.637,145 374.243,249	1	571.627,654 374.250,477	11.93

** Lungimile segmentelor sunt determinate în planul de proiecție Stereo 70 și sunt rotunjite la 1 milimetru.

***** Distanţa dintre puncte este formată din segmente cumulate ce sunt mai mici decât valoarea 1 milimetru.**

**DATE DESPRE IMOBILUL NR. 8263**

Oficiul de Cadastru și Publicitate Imobiliară PRAHOVA
Biroul de Cadastru și Publicitate Imobiliară Ploiești

A. Partea I. Descrierea imobilului

TEREN Extravilan

Adresa: Jud. Prahova, T46_A239/40

Nr. Crt	Nr cadastral Nr. topografic	Suprafața* (mp)	Observații / Referințe
A1	29373	2.000	Sector cadastral:61 Teren neimprejmuit;

B. Partea II. Proprietari și acte

Inscrieri privitoare la dreptul de proprietate și alte drepturi reale		Referințe
37546 / 18/03/2021		
Act Administrativ nr. 257, din 21/03/2003 emis de COMISIA JUDETEANA PRAHOVA (act administrativ nr 54152 din 28.07.2020, emis de OCPI PRAHOVA;act administrativ nr 1165 din 25.01.2021, emis de COMUNA TARGSORU VECHI;act notarial nr 150 din 04.06.2020, emis de NP COSMA ANDREEA);		
B2	se respinge cererea de notare posesie intrucat nu face obiectul prezentei cereri	A1
115817 / 02/09/2021		
Act Notarial nr. 2167, din 02/09/2021 emis de Lupu Maria Luiza (CVC);		
B3	Intabulare, drept de PROPRIETATEcumparare ca bun comun, dobandit prin Conventie, cota actuala 1/2, cota initiala 1/1 1) IVANOIU PETRE	A1
163720 / 27/10/2023		
Act Notarial nr. 288, din 13/10/2023 emis de NP CONSTANTIN AIDA;		
B4	Intabulare, drept de PROPRIETATE, dobandit prin Succesiune, cota actuala 1/2, cota initiala 1/2 1) IVĂNOIU IOAN-SILVIU	A1

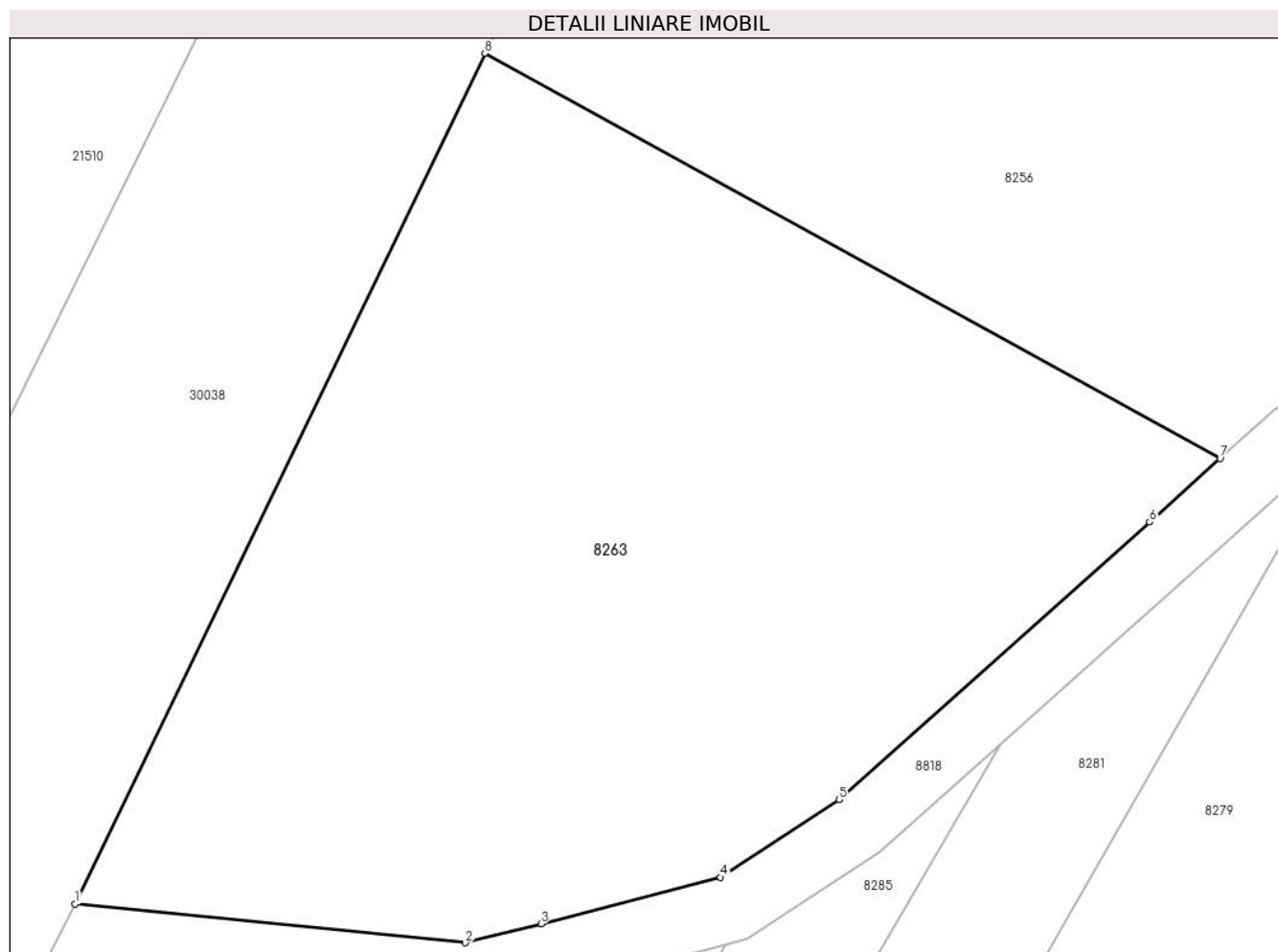
C. Partea III. SARCINI .

Inscrieri privind dezmembramintele dreptului de proprietate, drepturi reale de garanție și sarcini	Referințe
NU SUNT	

Teren

Nr cadastral	Suprafața (mp)*	Observații / Referințe
29373	2.000	

* Suprafața este determinată în planul de proiecție Stereo 70.



Date referitoare la teren

Crt	Categorie folosință	Intravilan	Suprafața (mp)	Tarla	Parcelă	Nr. topo	Observații / Referințe
1	arabil	NU	2.000	46	239/40	-	

Lungime Segmente

1) Valorile lungimilor segmentelor sunt obținute din proiecție în plan.

Punct început	X / Y	Punct sfârșit	X / Y	Lungime segment (** (m)
1	573.496,416 374.143,617	2	573.520,003 374.141,269	23.704
2	573.520,003 374.141,269	3	573.524,587 374.142,418	4.726
3	573.524,587 374.142,418	4	573.535,415 374.145,233	11.188
4	573.535,415 374.145,233	5	573.542,612 374.149,923	8.59
5	573.542,612 374.149,923	6	573.561,373 374.166,686	25.159

Punct început	X / Y	Punct sfârșit	X / Y	Lungime segment (** (m)
6	573.561,373 374.166,686	7	573.565,645 374.170,526	5.744
7	573.565,645 374.170,526	8	573.521,187 374.195,015	50.757
8	573.521,187 374.195,015	1	573.496,416 374.143,617	57.056

** Lungimile segmentelor sunt determinate în planul de proiecție Stereo 70 și sunt rotunjite la 1 milimetru.

*** Distanța dintre puncte este formată din segmente cumulate ce sunt mai mici decât valoarea 1 milimetru.

**DATE DESPRE IMOBILUL NR. 8264**

Oficiul de Cadastru și Publicitate Imobiliară PRAHOVA
Biroul de Cadastru și Publicitate Imobiliară Ploiești

A. Partea I. Descrierea imobilului

TEREN Extravilan

Adresa: Jud. Prahova

Nr. Crt	Nr cadastral Nr. topografic	Suprafața* (mp)	Observații / Referințe
A1		2.300	Sector cadastral:49 Teren neimprejmuț;

B. Partea II. Proprietari și acte

Inscrieri privitoare la dreptul de proprietate și alte drepturi reale		Referințe
/		
Act Normativ nr. 7, din 13/03/1996 emis de PARLAMENTUL ROMANIEI;		
B1	Inscrierea posesiei, drept de PROPRIETATE, dobândit prin Lege, cota actuala 1/1, cota initiala 1/1 1) NEIDENTIFICAT NEIDENTIFICAT	A1
Act Normativ nr. 7, din 13/03/1996 emis de PARLAMENTUL ROMANIEI (Art. 13);		
B2	Se noteaza mentiunea de proprietar neidentificat.	A1

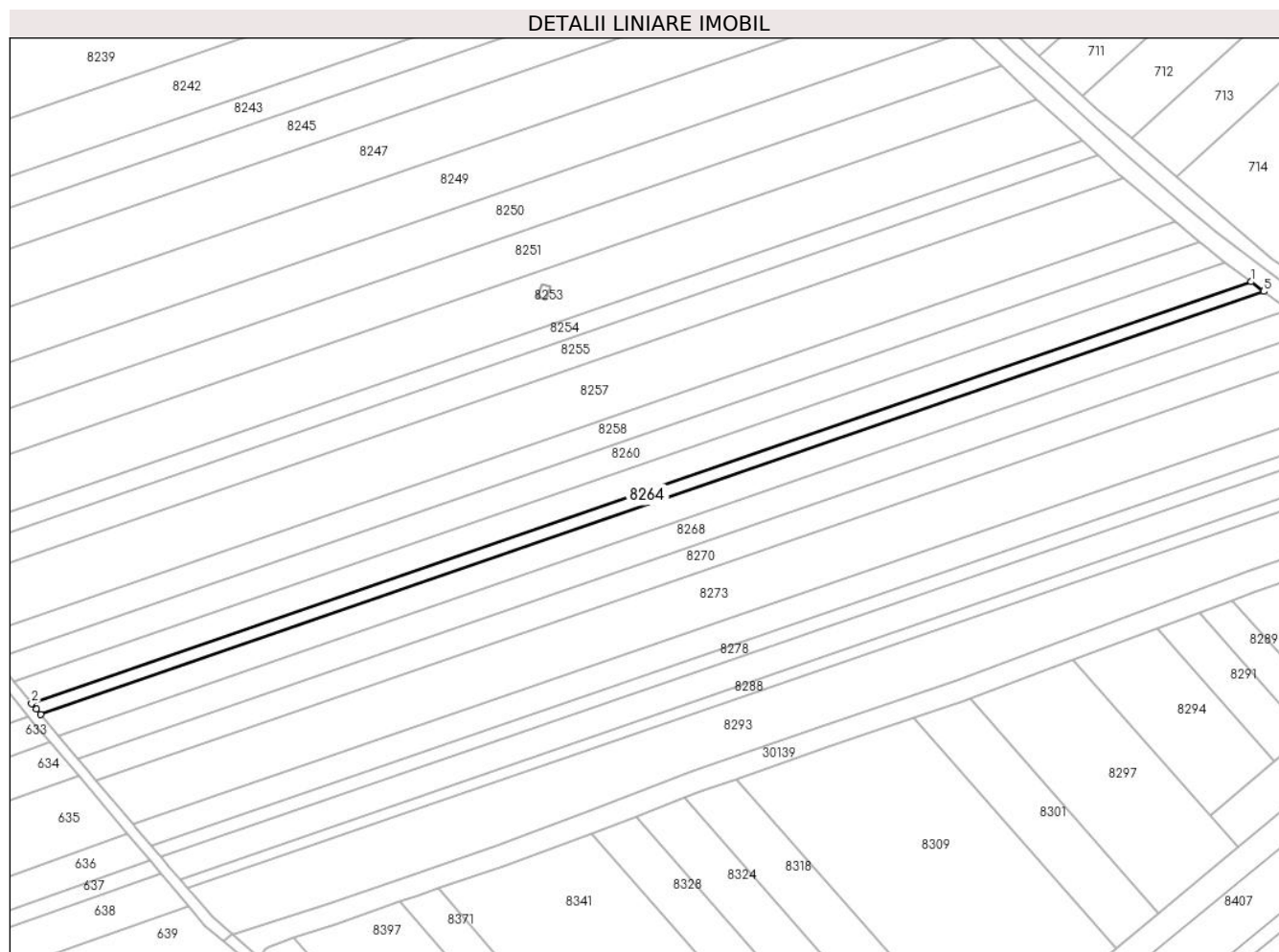
C. Partea III. SARCINI .

Inscrieri privind dezmembramintele dreptului de proprietate, drepturi reale de garanție și sarcini	Referințe
NU SUNT	

Teren

Nr cadastral	Suprafața (mp)*	Observații / Referințe
	2.300	

* Suprafața este determinată în planul de proiecție Stereo 70.



Date referitoare la teren

Crt	Categorie folosință	Intravilan	Suprafața (mp)	Tarla	Parcelă	Nr. topo	Observații / Referințe
1	arabil	NU	2.300	60	357/8	-	

Lungime Segmente

1) Valorile lungimilor segmentelor sunt obținute din proiecție în plan.

Punct început	X / Y	Punct sfârșit	X / Y	Lungime segment (** (m)
1	571.637,145 374.243,249	2	571.188,372 374.088,203	474.802
2	571.188,372 374.088,203	3	571.190,101 374.086,061	2.753
3	571.190,101 374.086,061	4	571.191,648 374.084,218	2.406
4	571.191,648 374.084,218	5	571.641,768 374.239,729	476.227
5	571.641,768 374.239,729	1	571.637,145 374.243,249	5.811

**** Lungimile segmentelor sunt determinate în planul de proiecție Stereo 70 și sunt rotunjite la 1 milimetru.**

***** Distanța dintre puncte este formată din segmente cumulate ce sunt mai mici decât valoarea 1 milimetru.**

**DATE DESPRE IMOBILUL NR. 8265**

Oficiul de Cadastru și Publicitate Imobiliară PRAHOVA
Biroul de Cadastru și Publicitate Imobiliară Ploiești

A. Partea I. Descrierea imobilului

TEREN Extravilan

Adresa: Jud. Prahova

Nr. Crt	Nr cadastral Nr. topografic	Suprafața* (mp)	Observații / Referințe
A1		10.100	Sector cadastral:61 Teren neimprejmuit;

B. Partea II. Proprietari și acte

Inscrieri privitoare la dreptul de proprietate și alte drepturi reale	Referințe
/	
Act Administrativ nr. 76594, din 28/06/2002 emis de CJSDPAT PRAHOVA;	
B1	A1
Intabulare, drept de PROPRIETATE, dobandit prin Reconstituire, cota actuala 1/1, cota initiala 1/1 1) GHEORGHE B CONSTANTIN	

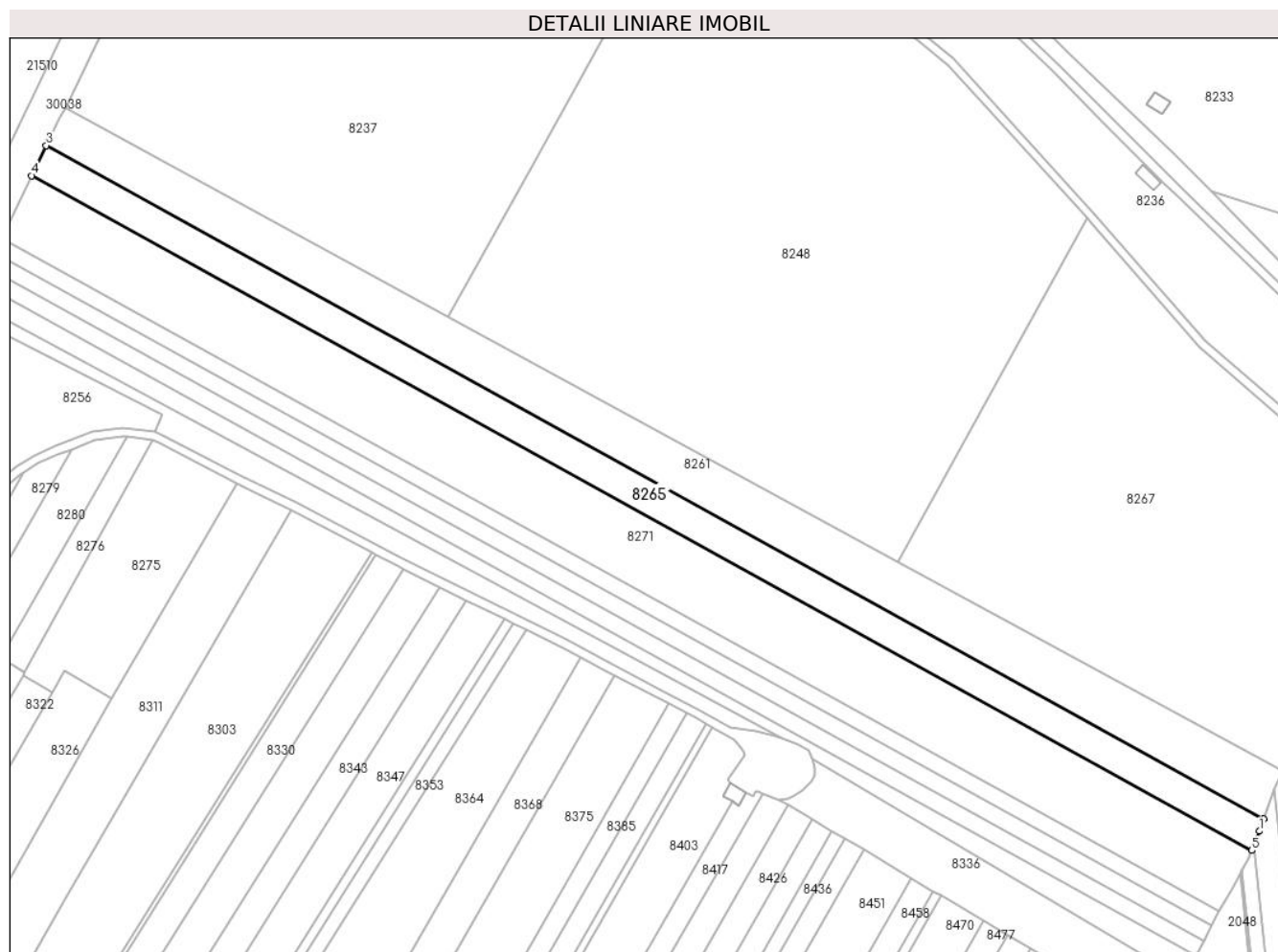
C. Partea III. SARCINI .

Inscrieri privind dezmembramintele dreptului de proprietate, drepturi reale de garanție și sarcini	Referințe
NU SUNT	

Teren

Nr cadastral	Suprafața (mp)*	Observații / Referințe
	10.100	

* Suprafața este determinată în planul de proiecție Stereo 70.



Date referitoare la teren

Crt	Categorie folosință	Intravilan	Suprafața (mp)	Tarla	Parcelă	Nr. topo	Observații / Referințe
1	arabil	NU	10.100	46	239/46	-	

Lungime Segmente

1) Valorile lungimilor segmentelor sunt obținute din proiecție în plan.

Punct început	X / Y	Punct sfârșit	X / Y	Lungime segment (** (m)
1	574.147,79 374.003,933	2	574.149,832 374.009,665	6.085
2	574.149,832 374.009,665	3	573.583,113 374.322,854	647.501
3	573.583,113 374.322,854	4	573.576,295 374.308,821	15.602
4	573.576,295 374.308,821	5	574.144,25 373.994,949	648.913
5	574.144,25 373.994,949	1	574.147,79 374.003,933	9.656

**** Lungimile segmentelor sunt determinate în planul de proiecție Stereo 70 și sunt rotunjite la 1 milimetru.**

***** Distanța dintre puncte este formată din segmente cumulate ce sunt mai mici decât valoarea 1 milimetru.**

**DATE DESPRE IMOBILUL NR. 8266**

Oficiul de Cadastru și Publicitate Imobiliară PRAHOVA
Biroul de Cadastru și Publicitate Imobiliară Ploiești

A. Partea I. Descrierea imobilului

TEREN Extravilan

Adresa: Jud. Prahova

Nr. Crt	Nr cadastral Nr. topografic	Suprafața* (mp)	Observații / Referințe
A1		4.555	Sector cadastral:49 Teren neimprejmuit;

B. Partea II. Proprietari și acte

Inscrieri privitoare la dreptul de proprietate și alte drepturi reale	Referințe
/	
Act Administrativ nr. 38806, din 20/04/1995 emis de CJSDPAT PRHOVA;	
B1	A1
Intabulare, drept de PROPRIETATE, dobandit prin Reconstituire, cota actuala 1/1, cota initiala 1/1	
1) ROTARU ION GHEORGHE	

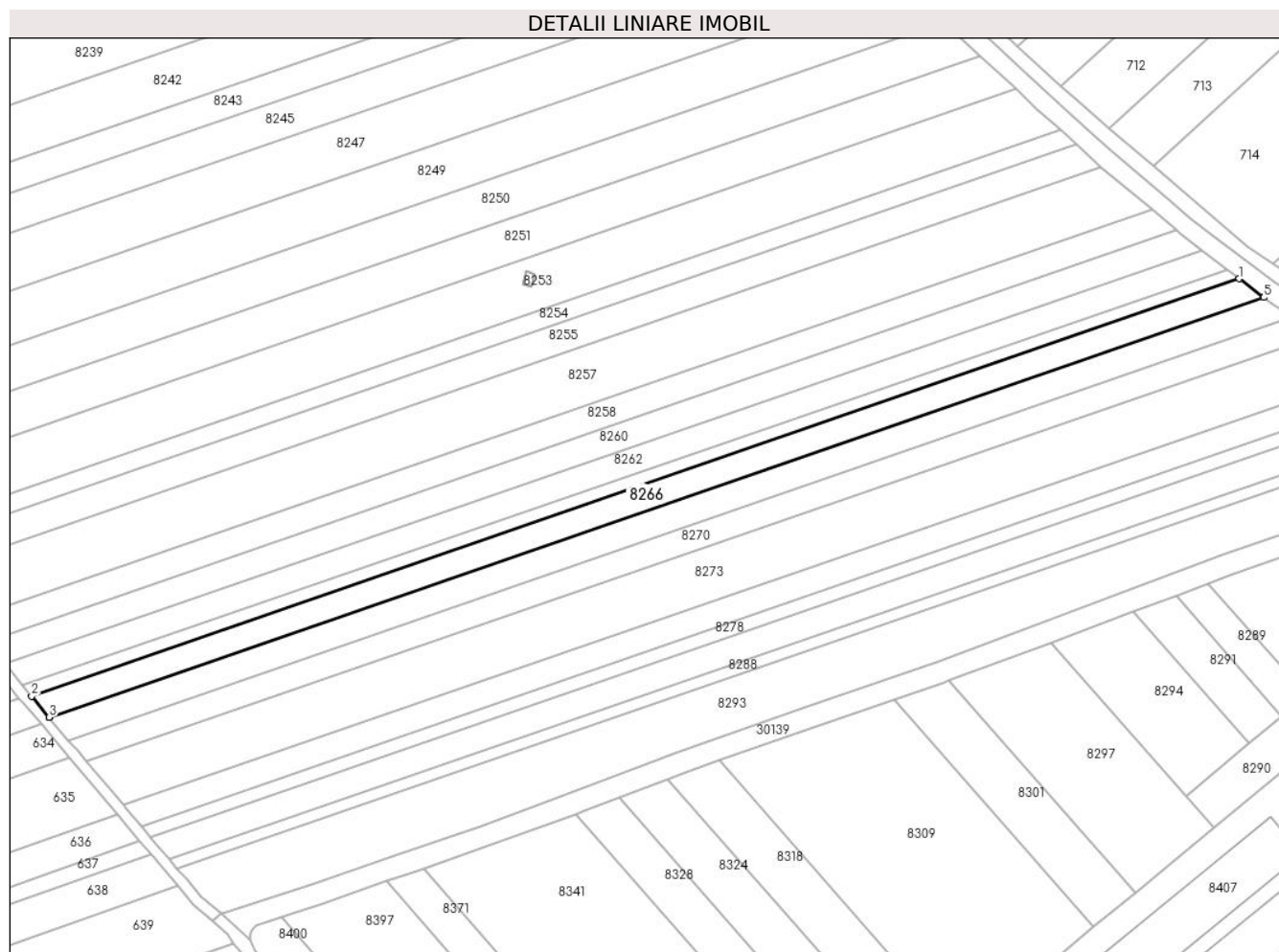
C. Partea III. SARCINI .

Inscrieri privind dezmembramintele dreptului de proprietate, drepturi reale de garanție și sarcini	Referințe
NU SUNT	

Teren

Nr cadastral	Suprafața (mp)*	Observații / Referințe
	4.555	

* Suprafața este determinată în planul de proiecție Stereo 70.



Date referitoare la teren

Crt	Categorie folosință	Intravilan	Suprafața (mp)	Tarla	Parcelă	Nr. topo	Observații / Referințe
1	arabil	NU	4.555	60	357/7	-	

Lungime Segmente

1) Valorile lungimilor segmentelor sunt obținute din proiecție în plan.

Punct început	X / Y	Punct sfârșit	X / Y	Lungime segment (** (m)
1	571.641,768 374.239,729	2	571.191,648 374.084,218	476.227
2	571.191,648 374.084,218	3	571.198,196 374.076,422	10.181
3	571.198,196 374.076,422	4	571.198,218 374.076,397	0.033
4	571.198,218 374.076,397	5	571.650,883 374.232,787	478.919
5	571.650,883 374.232,787	1	571.641,768 374.239,729	11.458

**** Lungimile segmentelor sunt determinate în planul de proiecție Stereo 70 și sunt rotunjite la 1 milimetru.**

***** Distanța dintre puncte este formată din segmente cumulate ce sunt mai mici decât valoarea 1 milimetru.**



DATE DESPRE IMOBILUL NR. 8267

Oficiul de Cadastru și Publicitate Imobiliară PRAHOVA
Biroul de Cadastru și Publicitate Imobiliară Ploiești

A. Partea I. Descrierea imobilului

TEREN Extravilan

Adresa: Jud. Prahova

Nr. Crt	Nr cadastral Nr. topografic	Suprafața* (mp)	Observații / Referințe
A1	30457	30.004	Sector cadastral:61 Teren imprejmuit;

B. Partea II. Proprietari și acte

Inscrieri privitoare la dreptul de proprietate și alte drepturi reale	Referințe
173470 / 16/11/2023	
Act Notarial nr. 2903, din 14/11/2023 emis de Dan Oliviu Vasilica;	
B1	Se infiinteaza cartea funciara 30457 a imobilului cu numarul cadastral 30457 / UAT Târgșoru Vechi, rezultat din dezmembrarea imobilului cu numarul cadastral 30405 inscris in cartea funciara 30405;
	A1
Act Administrativ nr. 10643, din 27/06/2023 emis de PRIMARIA COMUNEI TARGSORU VECHI (Adeverinta rol referat ; act administrativ nr 11690 din 19.07.2023, emis de PRIMARIA COMUNEI TARGSORU VECHI;act administrativ nr 10628 din 27.06.2023, emis de PRIMARIA COMUNEI TARGSORU VECHI;act administrativ nr 2211 din 22.07.2015, emis de CONSILIUL JUDETEAN PRAHOVA;act administrativ nr 118 din 24.11.2015, emis de CONSILIUL LOCAL AL COMUNEI TARGSORU VECHI;act administrativ nr 10643 din 27.06.2023, emis de PRIMARIA COMUNEI TARGSORU VECHI);	
B4	se repositioneaza imobilul conform documentatiei tehnice avizate
	A1
<i>OBSERVATII: pozitie transcrisa din CF 30405/Târgșoru Vechi, inscrisa prin incheierea nr. 151919 din 05/10/2023; pozitie transcrisa din CF 21278/Târgșoru Vechi, inscrisa prin incheierea nr. 108561 din 06/07/2023;</i>	
B5	se actualizeaza informatiile cadastrale in sensul schimbarii grupei de destinatie a terenului in suprafata de 29507 mp din 'extravilan' in 'intravilan'
	A1
<i>OBSERVATII: pozitie transcrisa din CF 30405/Târgșoru Vechi, inscrisa prin incheierea nr. 151919 din 05/10/2023; pozitie transcrisa din CF 21278/Târgșoru Vechi, inscrisa prin incheierea nr. 108561 din 06/07/2023;</i>	
B6	se actualizeaza informatiile cadastrale in sensul ca adresa actuala imobilului este: ' comuna Targșoru Vechi, sat Zahanaua, strada Principala, nr.111, judet Prahova '
	A1
<i>OBSERVATII: pozitie transcrisa din CF 30405/Târgșoru Vechi, inscrisa prin incheierea nr. 151919 din 05/10/2023; pozitie transcrisa din CF 21278/Târgșoru Vechi, inscrisa prin incheierea nr. 108561 din 06/07/2023;</i>	
173505 / 16/11/2023	
Act Notarial nr. 2905, din 14/11/2023 emis de NP Dan Oliviu Vasilică;	
B7	Intabulare, drept de PROPRIETATE donație, dobandit prin Conventie, cota actuala 1/1, cota initiala 1/1
	A1
1) PENA ANDREI	

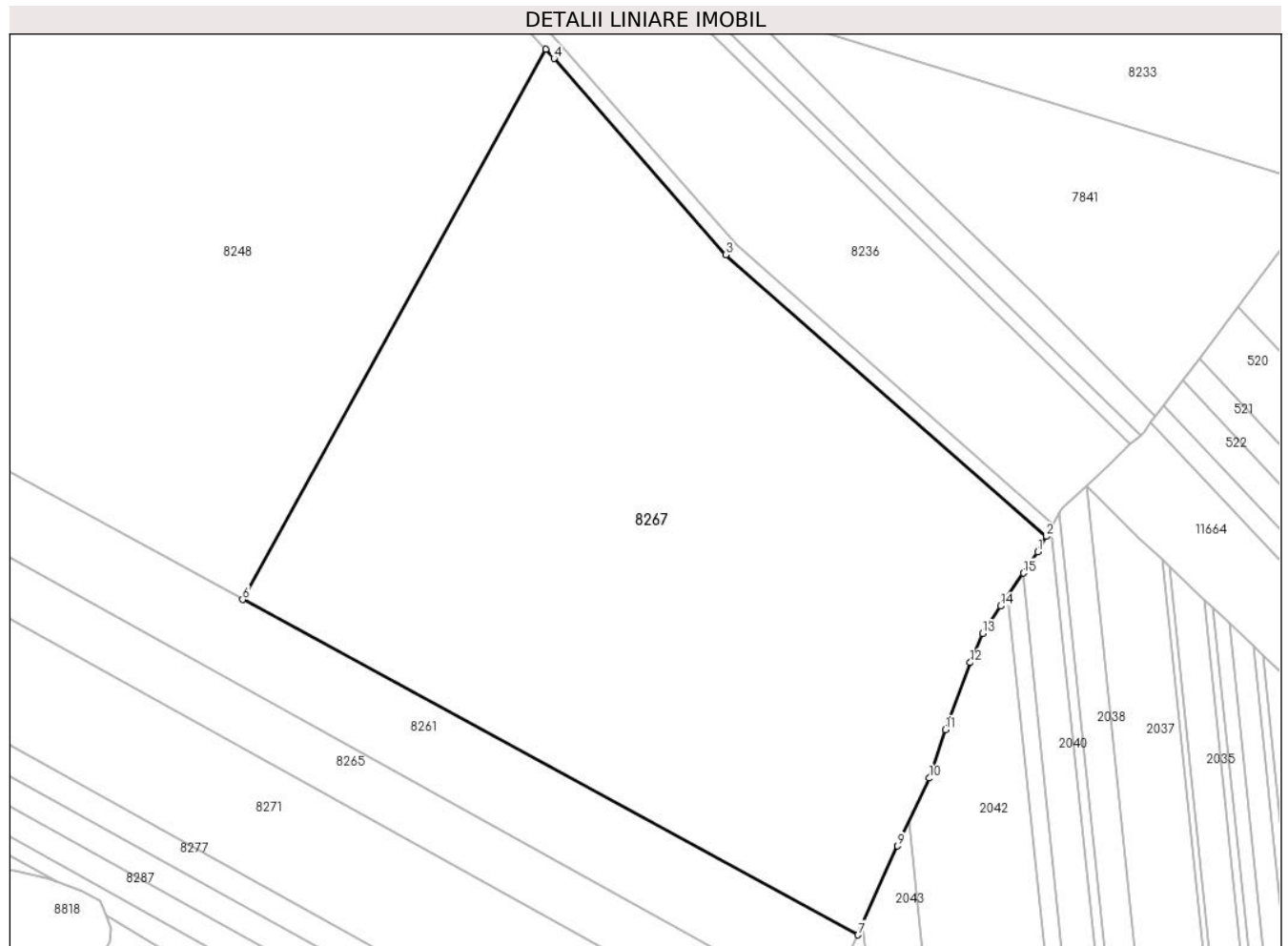
C. Partea III. SARCINI .

Inscrieri privind dezmembramintele dreptului de proprietate, drepturi reale de garanție și sarcini	Referințe
NU SUNT	

Teren

Nr cadastral	Suprafața (mp)*	Observații / Referințe
30457	30.004	

* Suprafața este determinată în planul de proiecție Stereo 70.



Date referitoare la teren

Crt	Categorie folosință	Intravilan	Suprafața (mp)	Tarla	Parcelă	Nr. topo	Observații / Referințe
1	livada	NU	30.004	46	239/48-51	-	

Lungime Segmente

1) Valorile lungimilor segmentelor sunt obținute din proiecție în plan.

Punct început	X / Y	Punct sfârșit	X / Y	Lungime segment (** (m)
1	574.210,656 374.143,008	2	574.213,196 374.147,495	5.156
2	574.213,196 374.147,495	3	574.120,046 374.229,338	123.997
3	574.120,046 374.229,338	4	574.070,09 374.286,26	75.735
4	574.070,09 374.286,26	5	574.067,704 374.288,979	3.617
5	574.067,704 374.288,979	6	573.979,525 374.129,216	182.482

Punct început	X / Y	Punct sfârșit	X / Y	Lungime segment (** (m)
6	573.979,525 374.129,216	7	574.158,429 374.031,824	203.695
7	574.158,429 374.031,824	8	574.159,848 374.035,019	3.496
8	574.159,848 374.035,019	9	574.169,88 374.057,62	24.727
9	574.169,88 374.057,62	10	574.179,234 374.077,331	21.818
10	574.179,234 374.077,331	11	574.183,86 374.091,41	14.82
11	574.183,86 374.091,41	12	574.191,053 374.110,87	20.747
12	574.191,053 374.110,87	13	574.194,7 374.119,304	9.189
13	574.194,7 374.119,304	14	574.199,83 374.127,282	9.485
14	574.199,83 374.127,282	15	574.206,554 374.136,855	11.698
15	574.206,554 374.136,855	1	574.210,656 374.143,008	7.395

** Lungimile segmentelor sunt determinate în planul de proiecție Stereo 70 și sunt rotunjite la 1 milimetru.

*** Distanța dintre puncte este formată din segmente cumulate ce sunt mai mici decât valoarea 1 milimetru.

**DATE DESPRE IMOBILUL NR. 8268**

Oficiul de Cadastru și Publicitate Imobiliară PRAHOVA
Biroul de Cadastru și Publicitate Imobiliară Ploiești

A. Partea I. Descrierea imobilului

TEREN Extravilan

Adresa: Jud. Prahova

Nr. Crt	Nr cadastral Nr. topografic	Suprafața* (mp)	Observații / Referințe
A1		5.000	Sector cadastral:49 Teren neimprejmuit;

B. Partea II. Proprietari și acte

Inscrieri privitoare la dreptul de proprietate și alte drepturi reale		Referințe
/		
Act Administrativ nr. 38803, din 20/04/1995 emis de CJSDPAT PRHOVA;		
B1	Intabulare, drept de PROPRIETATE, dobandit prin Reconstituire, cota actuala 1/1, cota initiala 1/1 1) ZAMFIR FILIP ION	A1

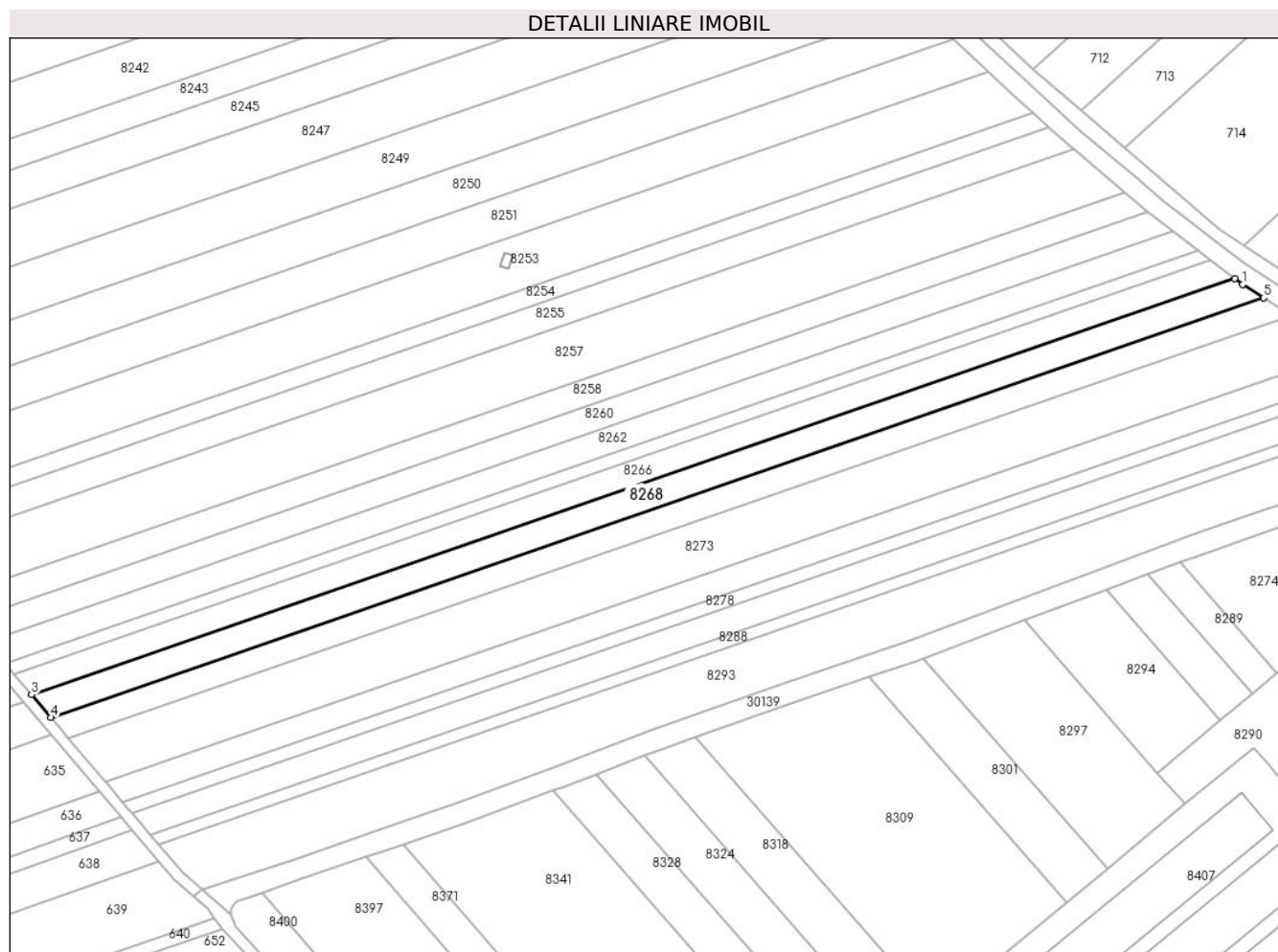
C. Partea III. SARCINI .

Inscrieri privind dezmembramintele dreptului de proprietate, drepturi reale de garanție și sarcini	Referințe
NU SUNT	

Teren

Nr cadastral	Suprafața (mp)*	Observații / Referințe
	5.000	

* Suprafața este determinată în planul de proiecție Stereo 70.



Date referitoare la teren

Crt	Categorie folosință	Intravilan	Suprafața (mp)	Tarla	Parcelă	Nr. topo	Observații / Referințe
1	arabil	NU	5.000	60	357/6	-	

Lungime Segmente

1) Valorile lungimilor segmentelor sunt obținute din proiecție în plan.

Punct început	X / Y	Punct sfârșit	X / Y	Lungime segment (** (m)
1	571.653,819 374.230,551	2	571.650,883 374.232,787	3.691
2	571.650,883 374.232,787	3	571.198,218 374.076,397	478.919
3	571.198,218 374.076,397	4	571.205,428 374.067,883	11.157
4	571.205,428 374.067,883	5	571.661,757 374.225,539	482.796
5	571.661,757 374.225,539	1	571.653,819 374.230,551	9.388

**** Lungimile segmentelor sunt determinate în planul de proiecție Stereo 70 și sunt rotunjite la 1 milimetru.**

***** Distanța dintre puncte este formată din segmente cumulate ce sunt mai mici decât valoarea 1 milimetru.**

**DATE DESPRE IMOBILUL NR. 8269**

Oficiul de Cadastru și Publicitate Imobiliară PRAHOVA
Biroul de Cadastru și Publicitate Imobiliară Ploiești

A. Partea I. Descrierea imobilului

TEREN Extravilan

Adresa: Jud. Prahova

Nr. Crt	Nr cadastral Nr. topografic	Suprafața* (mp)	Observații / Referințe
A1	25175	Din acte: 8.397 Masurata: 3.493	Sector cadastral:61 Teren neimprejmit;

B. Partea II. Proprietari și acte

Inscrieri privitoare la dreptul de proprietate și alte drepturi reale		Referințe
11665 / 20/02/2013		
Act Notarial nr. 157, din 18/02/2013 emis de NP BARBU FLOAREA;		
B1	Se infiinteaza cartea funciara 25175 a imobilului cu numarul cadastral 25175/Târgșoru Vechi, rezultat din dezmembrarea imobilului cu numarul cadastral 25097 inscris in cartea funciara 25097;	A1
Act Administrativ nr. 73303, din 25/11/1997 emis de COMISIA JUDETEANA PRAHOVA (act notarial nr. 31/09-02-1998 emis de NP BARBU FLOAREA; act notarial nr. 94/08-08-2012 emis de NP BARBU FLOAREA; act notarial nr. 172/07-09-2012 emis de NP PAUN MARIANA.);		
B2	Intabulare, drept de PROPRIETATEmostenire, dobandit prin Succesiune, cota actuala 1/1, cota initiala 1/1	A1
	1) TUDORACHE STELIANA 2) BAGEAC ION 3) SIMION GHERGHINA 4) BAGEAC NICULINA 5) BAGEAC MIRCEA 6) BAGIAC STELIAN 7) BAGIAC STEFAN	

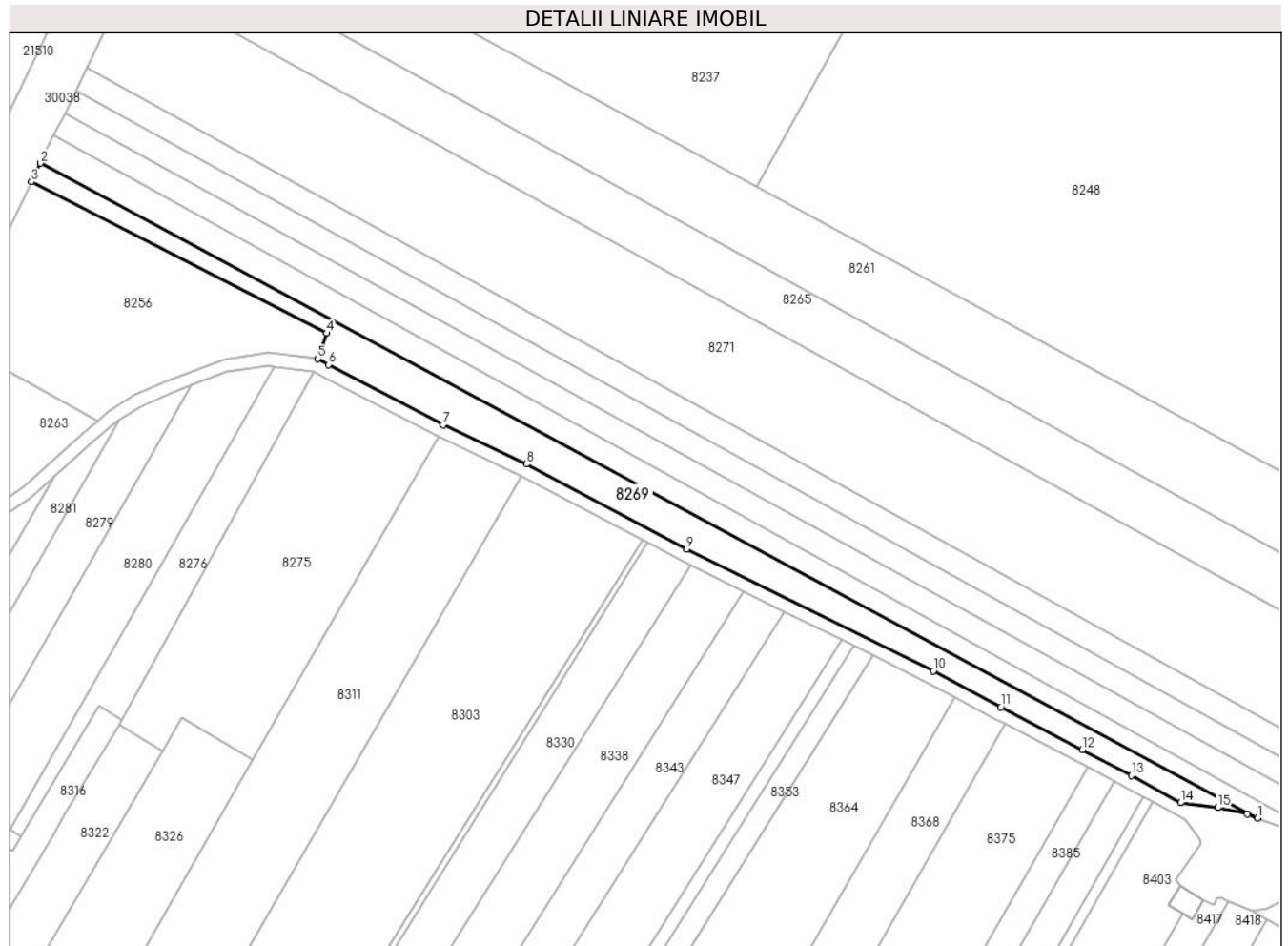
C. Partea III. SARCINI .

Inscrieri privind dezmembramintele dreptului de proprietate, drepturi reale de garanție și sarcini	Referințe
NU SUNT	

Teren

Nr cadastral	Suprafața (mp)*	Observații / Referințe
25175	Din acte: 8.397 Masurata: 3.493	

* Suprafața este determinată în planul de proiecție Stereo 70.



Date referitoare la teren

Crt	Categorie folosință	Intravilan	Suprafața (mp)	Tarla	Parcelă	Nr. topo	Observații / Referințe
1	arabil	NU	3.493	46	239/41	-	DIFERENȚA DE SUPRAFATA PANA LA SUPRAFATA TOTALA DIN ACTE SE REGASESTE LA ID 8336 (IE 25175)

Lungime Segmente

1) Valorile lungimilor segmentelor sunt obținute din proiecție în plan.

Punct început	X / Y	Punct sfârșit	X / Y	Lungime segment (** (m)
1	573.925,678 374.047,276	2	573.547,951 374.250,48	428.917
2	573.547,951 374.250,48	3	573.545,149 374.244,713	6.412
3	573.545,149 374.244,713	4	573.636,841 374.197,746	103.021
4	573.636,841 374.197,746	5	573.633,906 374.189,814	8.458

Punct început	X / Y	Punct sfârșit	X / Y	Lungime segment (** (m)
5	573.633,906 374.189,814	6	573.637,305 374.187,996	3.855
6	573.637,305 374.187,996	7	573.672,914 374.169,327	40.206
7	573.672,914 374.169,327	8	573.698,861 374.157,11	28.679
8	573.698,861 374.157,11	9	573.748,559 374.130,751	56.256
9	573.748,559 374.130,751	10	573.825,113 374.092,967	85.371
10	573.825,113 374.092,967	11	573.845,999 374.081,731	23.717
11	573.845,999 374.081,731	12	573.871,321 374.068,538	28.553
12	573.871,321 374.068,538	13	573.886,496 374.060,516	17.165
13	573.886,496 374.060,516	14	573.901,746 374.052,021	17.456
14	573.901,746 374.052,021	15	573.913,367 374.050,541	11.715
15	573.913,367 374.050,541	16	573.922,535 374.048,469	9.399
16	573.922,535 374.048,469	1	573.925,678 374.047,276	3.362

** Lungimile segmentelor sunt determinate în planul de proiecție Stereo 70 și sunt rotunjite la 1 milimetru.

*** Distanța dintre puncte este formată din segmente cumulate ce sunt mai mici decât valoarea 1 milimetru.

**DATE DESPRE IMOBILUL NR. 8270**

Oficiul de Cadastru și Publicitate Imobiliară PRAHOVA
Biroul de Cadastru și Publicitate Imobiliară Ploiești

A. Partea I. Descrierea imobilului

TEREN Extravilan

Adresa: Jud. Prahova

Nr. Crt	Nr cadastral Nr. topografic	Suprafața* (mp)	Observații / Referințe
A1		4.695	Sector cadastral:49 Teren neimprejmuit;

B. Partea II. Proprietari și acte

Inscrieri privitoare la dreptul de proprietate și alte drepturi reale	Referințe
/	
Act Administrativ nr. 71491, din 15/06/2004 emis de CJSDPAT PRHOVA;	
B1	A1
Intabulare, drept de PROPRIETATE, dobandit prin Reconstituire, cota actuala 1/1, cota initiala 1/1	
1) ZAMFIR FLOAREA DEFUNCT:Da	

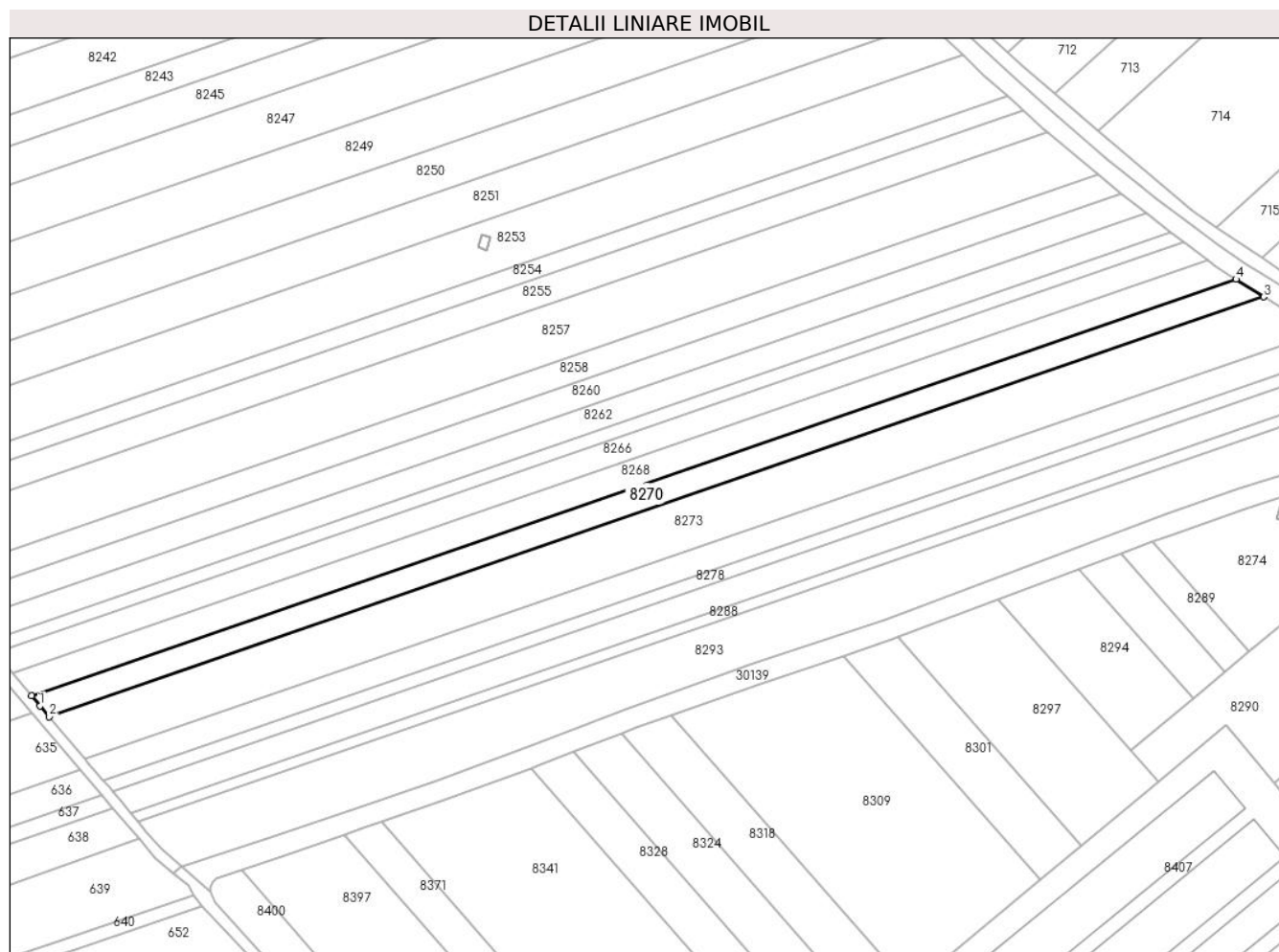
C. Partea III. SARCINI .

Inscrieri privind dezmembramintele dreptului de proprietate, drepturi reale de garanție și sarcini	Referințe
NU SUNT	

Teren

Nr cadastral	Suprafața (mp)*	Observații / Referințe
	4.695	

* Suprafața este determinată în planul de proiecție Stereo 70.



Date referitoare la teren

Crt	Categorie folosință	Intravilan	Suprafața (mp)	Tarla	Parcelă	Nr. topo	Observații / Referințe
1	arabil	NU	4.695	60	357/5	-	

Lungime Segmente

1) Valorile lungimilor segmentelor sunt obținute din proiecție în plan.

Punct început	X / Y	Punct sfârșit	X / Y	Lungime segment (** (m)
1	571.208,658 374.064,07	2	571.212,142 374.059,957	5.39
2	571.212,142 374.059,957	3	571.672,247 374.218,917	486.79
3	571.672,247 374.218,917	4	571.661,757 374.225,539	12.405
4	571.661,757 374.225,539	5	571.205,428 374.067,883	482.796
5	571.205,428 374.067,883	1	571.208,658 374.064,07	4.997

**** Lungimile segmentelor sunt determinate în planul de proiecție Stereo 70 și sunt rotunjite la 1 milimetru.**

***** Distanța dintre puncte este formată din segmente cumulate ce sunt mai mici decât valoarea 1 milimetru.**

**DATE DESPRE IMOBILUL NR. 8271**

Oficiul de Cadastru și Publicitate Imobiliară PRAHOVA
Biroul de Cadastru și Publicitate Imobiliară Ploiești

A. Partea I. Descrierea imobilului

TEREN Extravilan

Adresa: Jud. Prahova

Nr. Crt	Nr cadastral Nr. topografic	Suprafața* (mp)	Observații / Referințe
A1		20.800	Sector cadastral:61 Teren neimprejmuit;

B. Partea II. Proprietari și acte

Inscrieri privitoare la dreptul de proprietate și alte drepturi reale		Referințe
/		
Act Administrativ nr. 68729, din 19/03/1998 emis de CJSDPAT PRAHOVA;		
B1	Intabulare, drept de PROPRIETATE, dobandit prin Reconstituire, cota actuala 1/1, cota initiala 1/1 1) ISTRATE P CONSTANTIN	A1

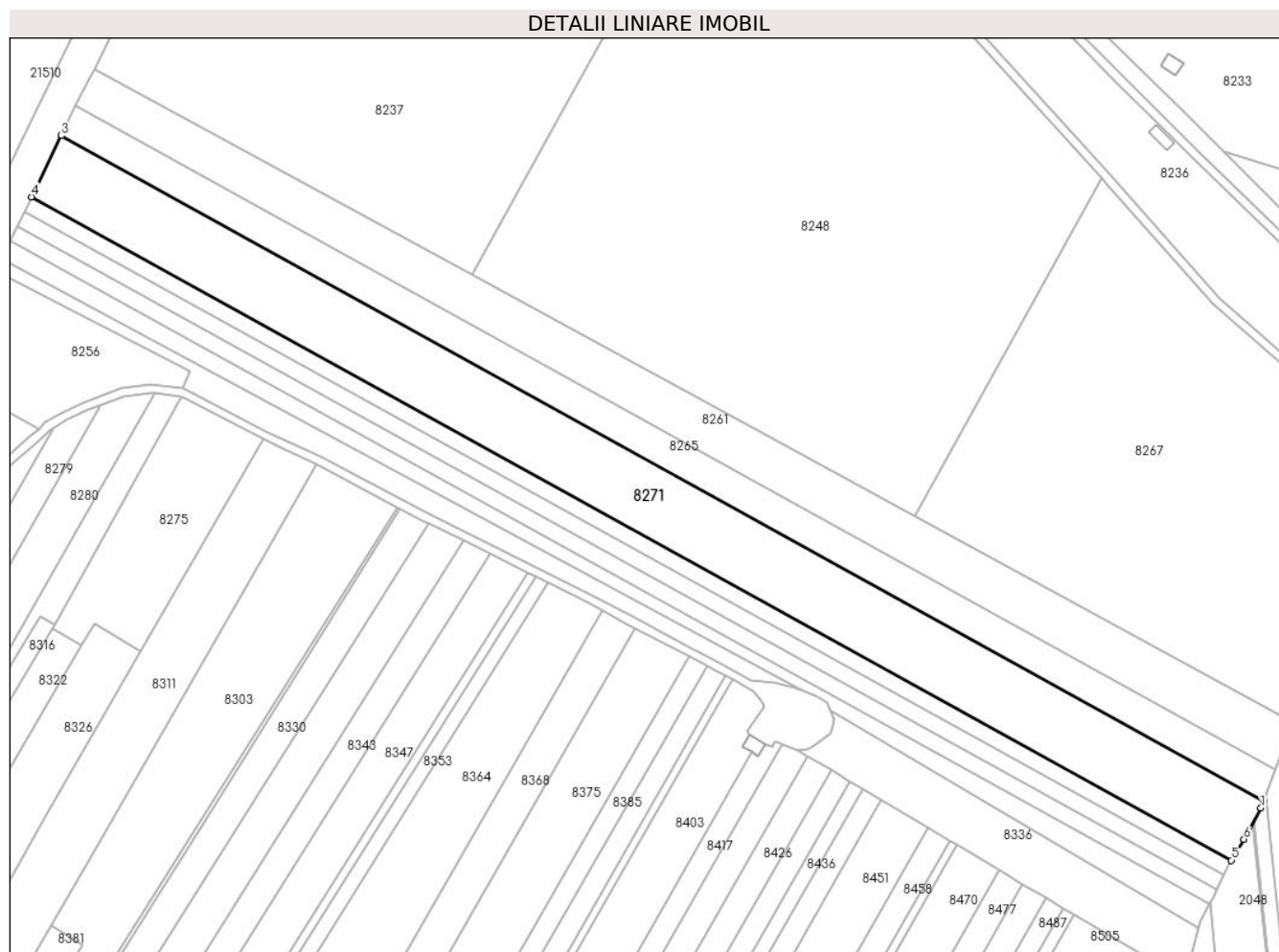
C. Partea III. SARCINI .

Inscrieri privind dezmembramintele dreptului de proprietate, drepturi reale de garanție și sarcini	Referințe
NU SUNT	

Teren

Nr cadastral	Suprafața (mp)*	Observații / Referințe
	20.800	

* Suprafața este determinată în planul de proiecție Stereo 70.



Date referitoare la teren

Crt	Categorie folosință	Intra vilan	Suprafața (mp)	Tarla	Parcelă	Nr. topo	Observații / Referințe
1	arabil	NU	20.800	46	239/45	-	

Lungime Segmente

1) Valorile lungimilor segmentelor sunt obținute din proiecție în plan.

Punct început	X / Y	Punct sfârșit	X / Y	Lungime segment (** (m)
1	574.142,899 373.991,521	2	574.144,25 373.994,949	3.685
2	574.144,25 373.994,949	3	573.576,295 374.308,821	648.913
3	573.576,295 374.308,821	4	573.562,26 374.279,933	32.117
4	573.562,26 374.279,933	5	574.128,913 373.966,78	647.426
5	574.128,913 373.966,78	6	574.134,917 373.976,786	11.669

Punct început	X / Y	Punct sfârșit	X / Y	Lungime segment (** (m)
6	574.134,917 373.976,786	1	574.142,899 373.991,521	16.758

** Lungimile segmentelor sunt determinate în planul de proiecție Stereo 70 și sunt rotunjite la 1 milimetru.

*** Distanța dintre puncte este formată din segmente cumulate ce sunt mai mici decât valoarea 1 milimetru.

**DATE DESPRE IMOBILUL NR. 8272**

Oficiul de Cadastru și Publicitate Imobiliară PRAHOVA
Biroul de Cadastru și Publicitate Imobiliară Ploiești

A. Partea I. Descrierea imobilului

TEREN Extravilan

Nr. CF vechi:3098
Nr. cadastral vechi:999

Adresa: Jud. Prahova

Nr. Crt	Nr cadastral Nr. topografic	Suprafața* (mp)	Observații / Referințe
A1	20626	16	Sector cadastral:48 Teren neimprejmuit;

Construcții

Crt	Nr cadastral Nr. topografic	Adresa	Observații / Referințe
A1.1	20626-C1	Jud. Prahova	Nr. niveluri:1; S. construita la sol:16 mp; S. construita desfasurata:16 mp; C1 - Stalp 25 cu Sc=16 mp

B. Partea II. Proprietari și acte

Inscrieri privitoare la dreptul de proprietate și alte drepturi reale		Referințe
24417 / 23/05/2007		
Act Normativ nr. 1705, din 29/11/2006 emis de GUVERNUL ROMANIEI;		
B1	Intabulare, drept de PROPRIETATE, dobandit prin Lege, cota actuala 1/1, cota initiala 1/1 1) STATUL ROMAN , CIF:999999999999	A1, A1.1
Act Administrativ nr. 1, din 29/06/2004 emis de MEC;		
B2	Intabulare, drept de ADMINISTRARE 1) MINISTERUL ECONOMIEI SI COMERTULUI , CIF:999999999999	A1, A1.1
Act Administrativ nr. 1, din 29/06/2004 emis de MEC (act aditional nr.1/21.04.2005 emis de MEC;act aditional nr.2/23.03.2006 emis de MEC;);		
B3	Intabulare, drept de CONCESIUNE 1) COMPANIA NATIONALA DE TRANSPORT AL ENERGIEI ELECTRICE TRANSELECTRICA SA , CIF:999999999999	A1, A1.1

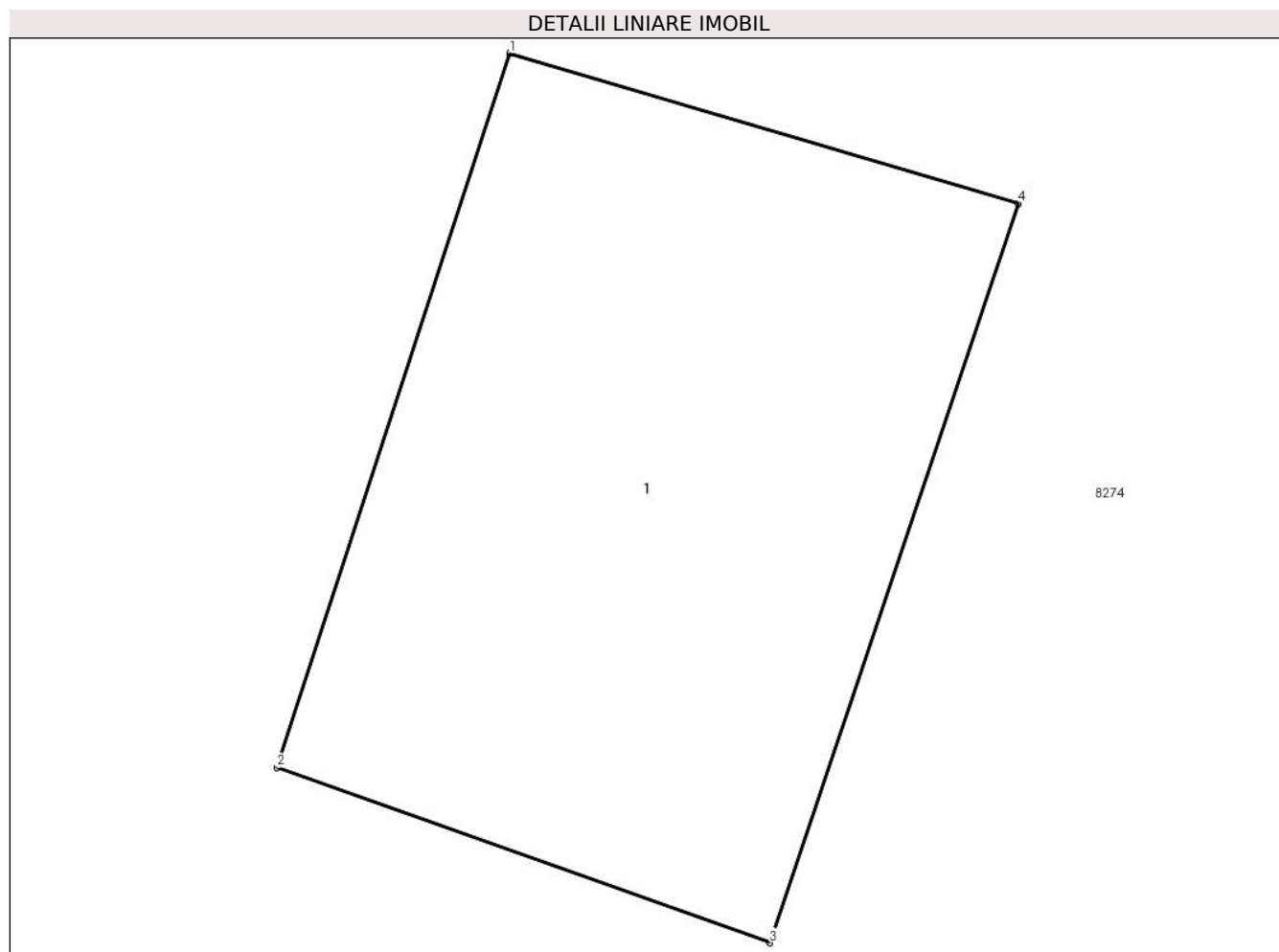
C. Partea III. SARCINI

Inscrieri privind dezmembramintele dreptului de proprietate, drepturi reale de garanție și sarcini		Referințe
24417 / 23/05/2007		
Act Administrativ nr. 1, din 29/06/2004 emis de MEC;		
C3	se noteaza REDEVENTA in favoarea MINISTERULUI ECONOMIEI SI COMERTULUI	A1, A1.1

Teren

Nr cadastral	Suprafața (mp)*	Observații / Referințe
20626	16	

* Suprafața este determinată în planul de proiecție Stereo 70.



Date referitoare la teren

Crt	Categorie folosință	Intra vilan	Suprafața (mp)	Tarla	Parcelă	Nr. topo	Observații / Referințe
1	curti constructii	NU	16	60-A360	360/ LEA 220 KV Brazi Vest - Targoviste	-	

Date referitoare la construcții

Crt	Număr	Destinație construcție	Supraf. (mp)	Situație juridică	Observații / Referințe
A1.1	20626-C1	construcții industriale și edilitare	16	Cu acte	Nr. niveluri:1; S. construita la sol:16 mp; S. construita desfasurata:16 mp; C1 - Stalp 25 cu Sc=16 mp

Lungime Segmente

1) Valorile lungimilor segmentelor sunt obținute din proiecție în plan.

Punct început	X / Y	Punct sfârșit	X / Y	Lungime segment (** (m)
1	571.678,65 374.139,59	2	571.677,16 374.135,03	4.797
2	571.677,16 374.135,03	3	571.680,31 374.133,91	3.343
3	571.680,31 374.133,91	4	571.681,9 374.138,63	4.981

Punct început	X / Y	Punct sfârșit	X / Y	Lungime segment (** (m)
4	571.681,9 374.138,63	1	571.678,65 374.139,59	3.389

** Lungimile segmentelor sunt determinate în planul de proiecție Stereo 70 și sunt rotunjite la 1 milimetru.

*** Distanța dintre puncte este formată din segmente cumulate ce sunt mai mici decât valoarea 1 milimetru.

**DATE DESPRE IMOBILUL NR. 8273**

Oficiul de Cadastru și Publicitate Imobiliară PRAHOVA
Biroul de Cadastru și Publicitate Imobiliară Ploiești

A. Partea I. Descrierea imobilului

TEREN Extravilan

Adresa: Jud. Prahova, T 60 ; A 357/4

Nr. Crt	Nr cadastral Nr. topografic	Suprafața* (mp)	Observații / Referințe
A1	29417	9.700	Sector cadastral:49 Teren neimprejmuit; Intabuleaza Alexandru Elena 4900 mp indiviz din 9700 mp .

B. Partea II. Proprietari și acte

Inscrieri privitoare la dreptul de proprietate și alte drepturi reale	Referințe	
68366 / 25/05/2021		
Act Notarial nr. 1000, din 01/07/2019 emis de NP FRATIAN EUGEN-IULIU (act administrativ nr 5884 din 06.04.2021, emis de PRIMARIA COMUNEI TIRGSORU VECHI);		
B2	Intabulare, drept de PROPRIETATE, dobandit prin Lege, cota actuala 4800/9700, cota initiala 4800/9700 1) PROPRIETAR NEIDENTIFICAT , CIF:9999999999999	A1
Act Normativ nr. 17, din 07/03/2014 emis de PARLAMENTUL ROMANIEI;		
B3	se noteaza faptul ca imobilul se afla sub incidenta art.3,alin.(1) din Legea nr.17/2014	A1
173113 / 08/12/2021		
Act Notarial nr. 6169, din 08/12/2021 emis de Ivan Constantin;		
B4	Intabulare, drept de PROPRIETATEcumparare ca bun comun, dobandit prin Conventie, cota actuala 4900/9700, cota initiala 4900/9700 1) IONIȚĂ MARIUS 2) IONIȚĂ NICOLETA-DANIELA	A1

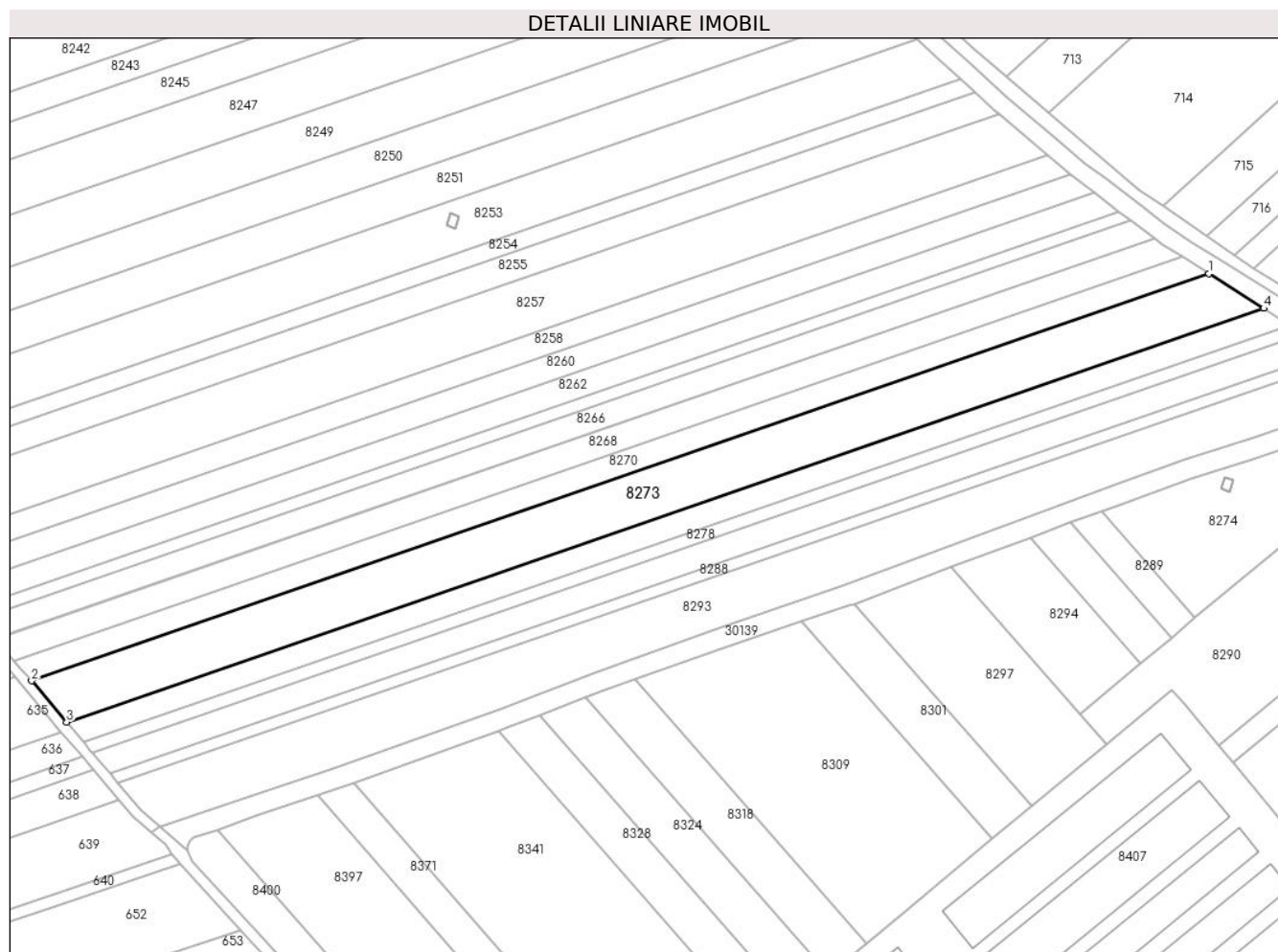
C. Partea III. SARCINI .

Inscrieri privind dezmembramintele dreptului de proprietate, drepturi reale de garanție și sarcini	Referințe
NU SUNT	

Teren

Nr cadastral	Suprafața (mp)*	Observații / Referințe
29417	9.700	Intabuleaza Alexandru Elena 4900 mp indiviz din 9700 mp .

* Suprafața este determinată în planul de proiecție Stereo 70.



Date referitoare la teren

Crt	Categorie folosință	Intra vilan	Suprafața (mp)	Tarla	Parcelă	Nr. topo	Observații / Referințe
1	arabil	NU	9.700	60	357/4	-	

Lungime Segmente

1) Valorile lungimilor segmentelor sunt obținute din proiecție în plan.

Punct început	X / Y	Punct sfârșit	X / Y	Lungime segment (** (m)
1	571.672,247 374.218,917	2	571.212,142 374.059,957	486.79
2	571.212,142 374.059,957	3	571.225,841 374.043,782	21.197
3	571.225,841 374.043,782	4	571.693,65 374.205,405	494.942
4	571.693,65 374.205,405	1	571.672,247 374.218,917	25.311

** Lungimile segmentelor sunt determinate în planul de proiecție Stereo 70 și sunt rotunjite la 1 milimetru.

***** Distanţa dintre puncte este formată din segmente cumulate ce sunt mai mici decât valoarea 1 milimetru.**

**DATE DESPRE IMOBILUL NR. 8274**

Oficiul de Cadastru și Publicitate Imobiliară PRAHOVA
Biroul de Cadastru și Publicitate Imobiliară Ploiești

A. Partea I. Descrierea imobilului

TEREN Extravilan

Adresa: Jud. Prahova

Nr. Crt	Nr cadastral Nr. topografic	Suprafața* (mp)	Observații / Referințe
A1		3.852	Sector cadastral:48 Teren neimprejmuit;

B. Partea II. Proprietari și acte

Inscrieri privitoare la dreptul de proprietate și alte drepturi reale		Referințe
/		
Act Normativ nr. 7, din 13/03/1996 emis de PARLAMENTUL ROMANIEI;		
B1	Inscrierea posesiei, drept de PROPRIETATE, dobandit prin Lege, cota actuala 1/1, cota initiala 1/1 1) NEIDENTIFICAT NEIDENTIFICAT	A1
Act Normativ nr. 7, din 13/03/1996 emis de PARLAMENTUL ROMANIEI (Art. 13);		
B2	Se noteaza mentiunea de proprietar neidentificat.	A1

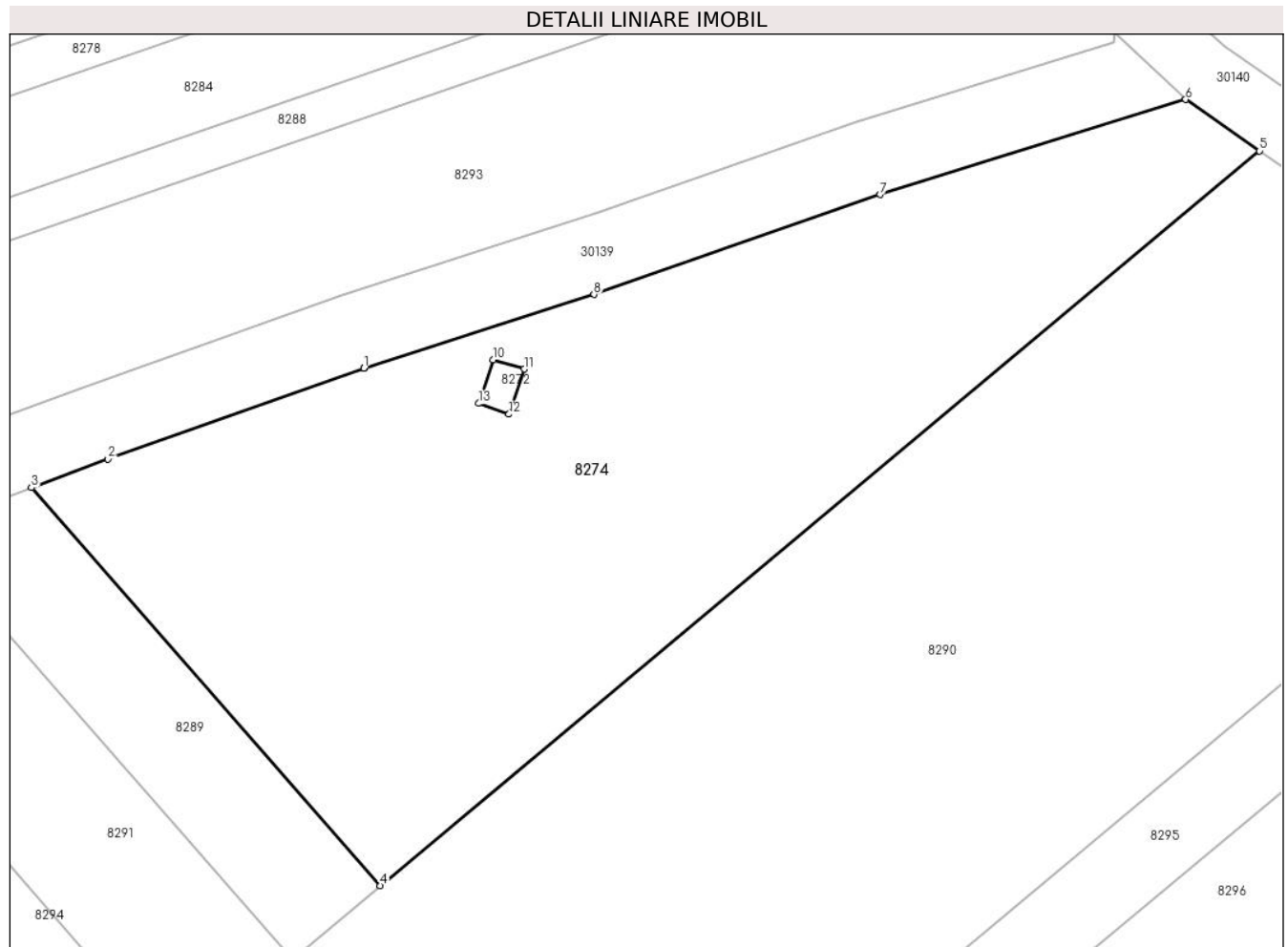
C. Partea III. SARCINI .

Inscrieri privind dezmembramintele dreptului de proprietate, drepturi reale de garanție și sarcini	Referințe
NU SUNT	

Teren

Nr cadastral	Suprafața (mp)*	Observații / Referințe
	3.852	

* Suprafața este determinată în planul de proiecție Stereo 70.



Date referitoare la teren

Crt	Categorie folosință	Intra vilan	Suprafața (mp)	Tarla	Parcelă	Nr. topo	Observații / Referințe
1	arabil	NU	3.599	61	360/10/3	-	
2	neproductiv	NU	253	61	360/10/3	-	

Lungime Segmente

1) Valorile lungimilor segmentelor sunt obținute din proiecție în plan.

Punct început	X / Y	Punct sfârșit	X / Y	Lungime segment (** (m)
1	571.665,103 374.138,724	2	571.638,286 374.129,209	28.455
2	571.638,286 374.129,209	3	571.630,278 374.126,211	8.551
3	571.630,278 374.126,211	4	571.666,836 374.084,564	55.416
4	571.666,836 374.084,564	5	571.758,944 374.161,471	119.994

Punct început	X / Y	Punct sfârșit	X / Y	Lungime segment (** (m)
5	571.758,944 374.161,471	6	571.751,21 374.166,844	9.417
6	571.751,21 374.166,844	7	571.719,179 374.156,896	33.54
7	571.719,179 374.156,896	8	571.689,21 374.146,438	31.741
8	571.689,21 374.146,438	9	571.665,103 374.138,724	25.311
9	571.665,103 374.138,724	10	571.678,65 374.139,59	13.575
10	571.678,65 374.139,59	11	571.681,9 374.138,63	3.389
11	571.681,9 374.138,63	12	571.680,31 374.133,91	4.981
12	571.680,31 374.133,91	13	571.677,16 374.135,03	3.343
13	571.677,16 374.135,03	1	571.678,65 374.139,59	4.797

** Lungimile segmentelor sunt determinate în planul de proiecție Stereo 70 și sunt rotunjite la 1 milimetru.

*** Distanța dintre puncte este formată din segmente cumulate ce sunt mai mici decât valoarea 1 milimetru.

**DATE DESPRE IMOBILUL NR. 8275**

Oficiul de Cadastru și Publicitate Imobiliară PRAHOVA
Biroul de Cadastru și Publicitate Imobiliară Ploiești

A. Partea I. Descrierea imobilului

TEREN Extravilan

Adresa: Jud. Prahova

Nr. Crt	Nr cadastral Nr. topografic	Suprafața* (mp)	Observații / Referințe
A1		5.072	Sector cadastral:61 Teren neimprejmuit;

B. Partea II. Proprietari și acte

Inscrieri privitoare la dreptul de proprietate și alte drepturi reale		Referințe
/		
Act Administrativ nr. 206331, din 05/02/2010 emis de CJSDPAT PRAHOVA;		
B1	Intabulare, drept de PROPRIETATE, dobandit prin Reconstituire, cota actuala 1/1, cota initiala 1/1 1) CIUCURE MARIA 2) CHIRASNEL IOANA 3) UNGUREANU GHEORGHE	A1

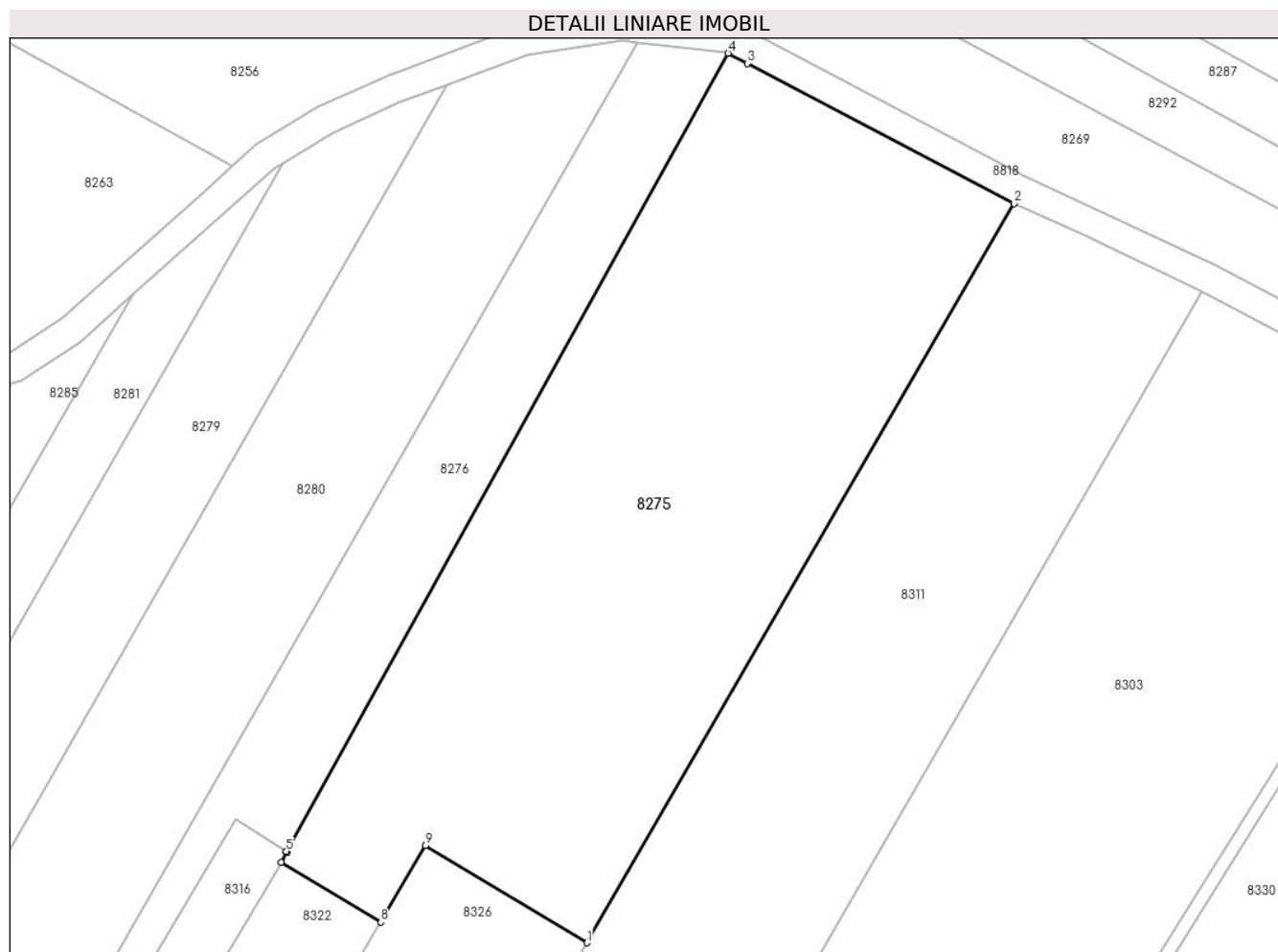
C. Partea III. SARCINI .

Inscrieri privind dezmembramintele dreptului de proprietate, drepturi reale de garanție și sarcini	Referințe
NU SUNT	

Teren

Nr cadastral	Suprafața (mp)*	Observații / Referințe
	5.072	

* Suprafața este determinată în planul de proiecție Stereo 70.



Date referitoare la teren

Crt	Categorie folosință	Intra vilan	Suprafața (mp)	Tarla	Parcelă	Nr. topo	Observații / Referințe
1	arabil	NU	5.072	46	426/2	-	

Lungime Segmente

1) Valorile lungimilor segmentelor sunt obținute din proiecție în plan.

Punct început	X / Y	Punct sfârșit	X / Y	Lungime segment (** (m)
1	573.613,699 374.065,413	2	573.671,622 374.165,488	115.629
2	573.671,622 374.165,488	3	573.635,433 374.184,461	40.861
3	573.635,433 374.184,461	4	573.632,861 374.185,836	2.916
4	573.632,861 374.185,836	5	573.573,006 374.077,762	123.542
5	573.573,006 374.077,762	6	573.573,101 374.077,7	0.113

Punct început	X / Y	Punct sfârșit	X / Y	Lungime segment (** (m)
6	573.573,101 374.077,7	7	573.572,279 374.076,321	1.605
7	573.572,279 374.076,321	8	573.585,778 374.068,198	15.755
8	573.585,778 374.068,198	9	573.591,85 374.078,561	12.011
9	573.591,85 374.078,561	1	573.613,699 374.065,413	25.5

** Lungimile segmentelor sunt determinate în planul de proiecție Stereo 70 și sunt rotunjite la 1 milimetru.

*** Distanța dintre puncte este formată din segmente cumulate ce sunt mai mici decât valoarea 1 milimetru.

**DATE DESPRE IMOBILUL NR. 8276**

Oficiul de Cadastru și Publicitate Imobiliară PRAHOVA
Biroul de Cadastru și Publicitate Imobiliară Ploiești

A. Partea I. Descrierea imobilului

TEREN Extravilan

Nr. CF vechi:4258

Nr. cadastral vechi:11119

Adresa: Jud. Prahova

Nr. Crt	Nr cadastral Nr. topografic	Suprafața* (mp)	Observații / Referințe
A1	21501	Din acte: 1.700 Masurata: 1.696	Sector cadastral:61 Teren neimprejmit;

B. Partea II. Proprietari și acte

Inscrieri privitoare la dreptul de proprietate și alte drepturi reale	Referințe
32178 / 13/05/2008	
Act Notarial nr. 1576, din 12/05/2008 emis de NP TUDOSE MARIA;	
B6	A1
Intabulare, drept de PROPRIETATEpartaj, dobandit prin Conventie, cota actuala 1/1, cota initiala 1/1 1) VOICU CONSTANTIN	

C. Partea III. SARCINI .

Inscrieri privind dezmembramintele dreptului de proprietate, drepturi reale de garanție și sarcini	Referințe
NU SUNT	

Teren

Nr cadastral	Suprafața (mp)*	Observații / Referințe
21501	Din acte: 1.700 Masurata: 1.696	

* Suprafața este determinată în planul de proiecție Stereo 70.



Date referitoare la teren

Crt	Categorie folosință	Intra vilan	Suprafața (mp)	Tarla	Parcelă	Nr. topo	Observații / Referințe
1	arabil	NU	1.696	16	A 435/1	-	

Lungime Segmente

1) Valorile lungimilor segmentelor sunt obținute din proiecție în plan.

Punct început	X / Y	Punct sfârșit	X / Y	Lungime segment (** (m)
1	573.573,006 374.077,762	2	573.632,861 374.185,836	123.542
2	573.632,861 374.185,836	3	573.632,692 374.185,927	0.192
3	573.632,692 374.185,927	4	573.620,641 374.187,309	12.13
4	573.620,641 374.187,309	5	573.538,492 374.043,838	165.325
5	573.538,492 374.043,838	6	573.541,904 374.041,412	4.187

Punct început	X / Y	Punct sfârșit	X / Y	Lungime segment (** (m)
6	573.541,904 374.041,412	7	573.566,213 374.082,124	47.417
7	573.566,213 374.082,124	1	573.573,006 374.077,762	8.073

** Lungimile segmentelor sunt determinate în planul de proiecție Stereo 70 și sunt rotunjite la 1 milimetru.

*** Distanța dintre puncte este formată din segmente cumulate ce sunt mai mici decât valoarea 1 milimetru.

**DATE DESPRE IMOBILUL NR. 8277**

Oficiul de Cadastru și Publicitate Imobiliară PRAHOVA
Biroul de Cadastru și Publicitate Imobiliară Ploiești

A. Partea I. Descrierea imobilului

TEREN Extravilan

Adresa: Jud. Prahova

Nr. Crt	Nr cadastral Nr. topografic	Suprafața* (mp)	Observații / Referințe
A1		5.000	Sector cadastral:61 Teren neimprejmuit;

B. Partea II. Proprietari și acte

Inscrieri privitoare la dreptul de proprietate și alte drepturi reale		Referințe
/		
Act Administrativ nr. 73309, din 04/12/1997 emis de CJSDPAT PRAHOVA;		
B1	Intabulare, drept de PROPRIETATE, dobandit prin Reconstituire, cota actuala 1/1, cota initiala 1/1 1) GANȚĂ MARIA VASILE	A1

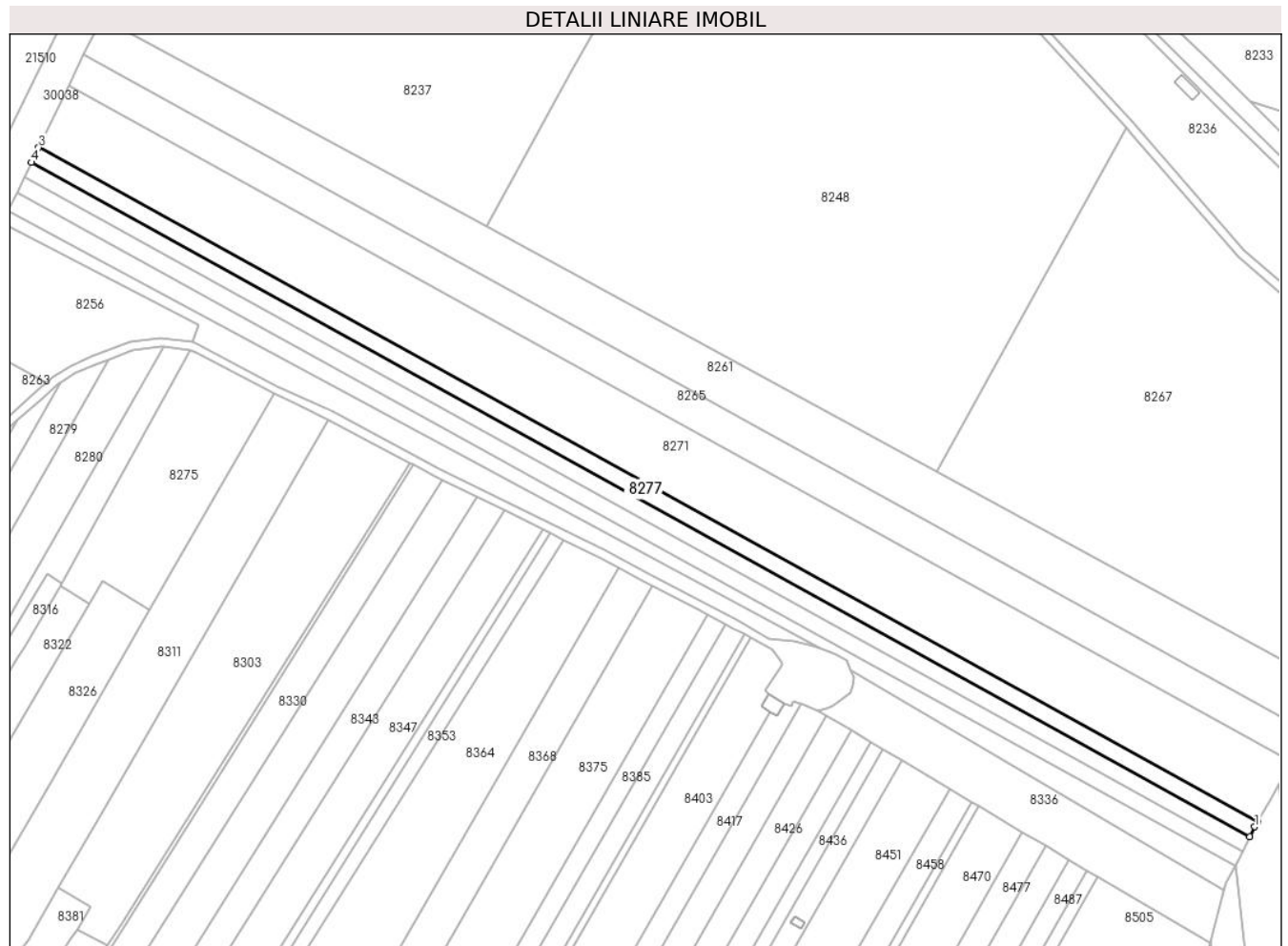
C. Partea III. SARCINI .

Inscrieri privind dezmembramintele dreptului de proprietate, drepturi reale de garanție și sarcini	Referințe
NU SUNT	

Teren

Nr cadastral	Suprafața (mp)*	Observații / Referințe
	5.000	

* Suprafața este determinată în planul de proiecție Stereo 70.



Date referitoare la teren

Crt	Categorie folosință	Intravilan	Suprafața (mp)	Tarla	Parcelă	Nr. topo	Observații / Referințe
1	arabil	NU	5.000	46	239/44	-	

Lungime Segmente

1) Valorile lungimilor segmentelor sunt obținute din proiecție în plan.

Punct început	X / Y	Punct sfârșit	X / Y	Lungime segment (** (m)
1	574.127,548 373.964,507	2	574.128,913 373.966,78	2.651
2	574.128,913 373.966,78	3	573.562,26 374.279,933	647.426
3	573.562,26 374.279,933	4	573.558,88 374.272,975	7.736
4	573.558,88 374.272,975	5	574.125,351 373.959,922	647.218
5	574.125,351 373.959,922	1	574.127,548 373.964,507	5.084

**** Lungimile segmentelor sunt determinate în planul de proiecție Stereo 70 și sunt rotunjite la 1 milimetru.**

***** Distanța dintre puncte este formată din segmente cumulate ce sunt mai mici decât valoarea 1 milimetru.**

**DATE DESPRE IMOBILUL NR. 8278**

Oficiul de Cadastru și Publicitate Imobiliară PRAHOVA
Biroul de Cadastru și Publicitate Imobiliară Ploiești

A. Partea I. Descrierea imobilului

TEREN Extravilan

Adresa: Jud. Prahova

Nr. Crt	Nr cadastral Nr. topografic	Suprafața* (mp)	Observații / Referințe
A1		2.500	Sector cadastral:49 Teren neimprejmuit;

B. Partea II. Proprietari și acte

Inscrieri privitoare la dreptul de proprietate și alte drepturi reale	Referințe
/	
Act Administrativ nr. 344, din 04/11/2003 emis de CJSDPAT PRHOVA;	
B1	A1
Intabulare, drept de PROPRIETATE, dobandit prin Reconstituire, cota actuala 1/1, cota initiala 1/1	
1) MILITARU ION ION	

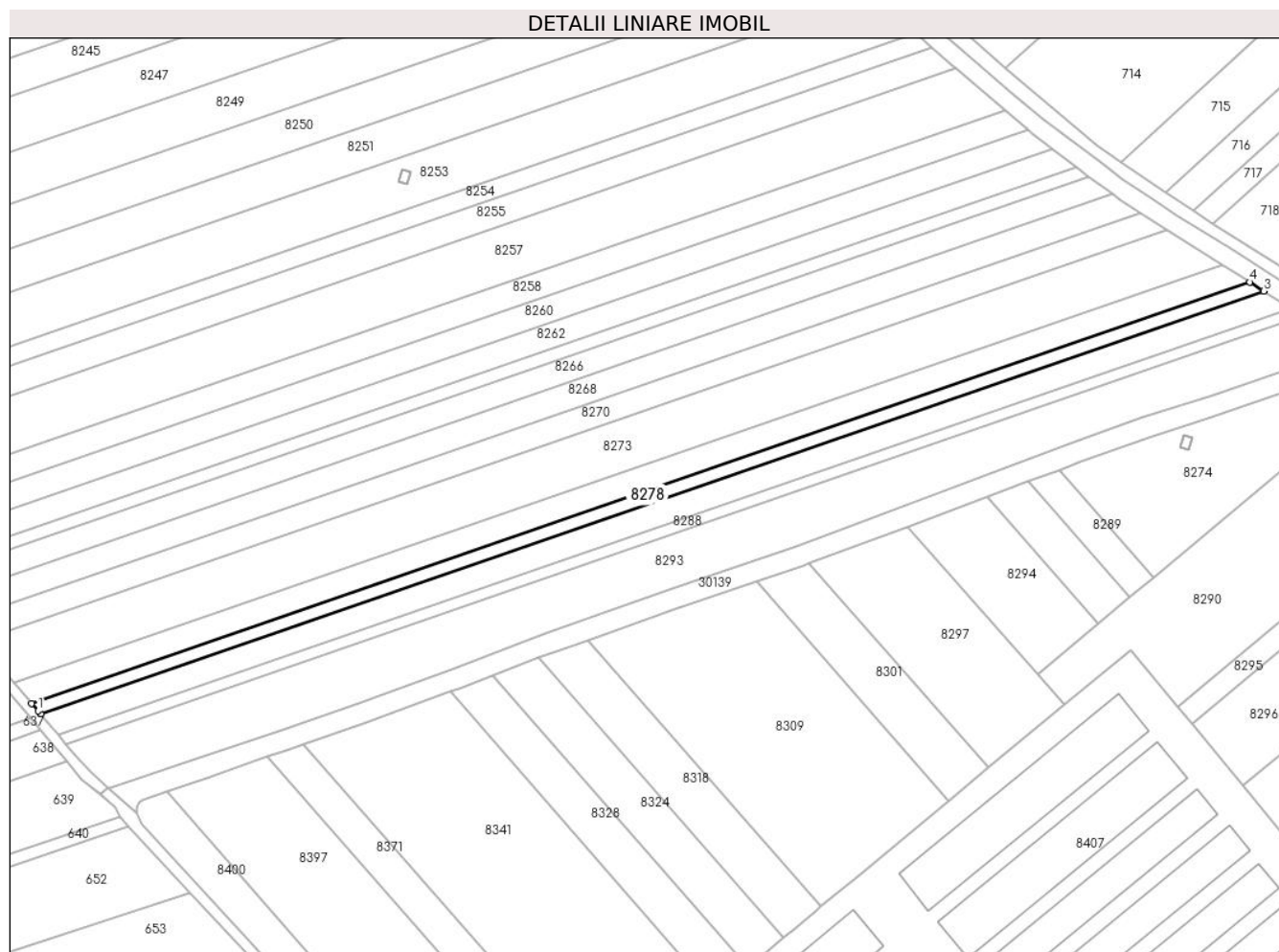
C. Partea III. SARCINI .

Inscrieri privind dezmembramintele dreptului de proprietate, drepturi reale de garanție și sarcini	Referințe
NU SUNT	

Teren

Nr cadastral	Suprafața (mp)*	Observații / Referințe
	2.500	

* Suprafața este determinată în planul de proiecție Stereo 70.



Date referitoare la teren

Crt	Categorie folosință	Intra vilan	Suprafața (mp)	Tarla	Parcelă	Nr. topo	Observații / Referințe
1	arabil	NU	2.500	60	357/3	-	

Lungime Segmente

1) Valorile lungimilor segmentelor sunt obținute din proiecție în plan.

Punct început	X / Y	Punct sfârșit	X / Y	Lungime segment (** (m)
1	571.235,038 374.032,925	2	571.236,004 374.031,784	1.495
2	571.236,004 374.031,784	3	571.709,528 374.195,38	500.988
3	571.709,528 374.195,38	4	571.704,112 374.198,8	6.405
4	571.704,112 374.198,8	5	571.232,538 374.035,876	498.925
5	571.232,538 374.035,876	1	571.235,038 374.032,925	3.868

**** Lungimile segmentelor sunt determinate în planul de proiecție Stereo 70 și sunt rotunjite la 1 milimetru.**

***** Distanța dintre puncte este formată din segmente cumulate ce sunt mai mici decât valoarea 1 milimetru.**

**DATE DESPRE IMOBILUL NR. 8279**

Oficiul de Cadastru și Publicitate Imobiliară PRAHOVA
Biroul de Cadastru și Publicitate Imobiliară Ploiești

A. Partea I. Descrierea imobilului

TEREN Extravilan

Nr. CF vechi:4945

Nr. cadastral vechi:11436

Adresa: Jud. Prahova

Nr. Crt	Nr cadastral Nr. topografic	Suprafața* (mp)	Observații / Referințe
A1	21947	Din acte: 1.917 Masurata: 1.905	Sector cadastral:61 Teren neimprejmuit;

B. Partea II. Proprietari și acte

Inscrieri privitoare la dreptul de proprietate și alte drepturi reale	Referințe
54181 / 07/08/2008	
Act Notarial nr. 3482, din 06/08/2008 emis de NP TUDOSE MARIA;	
B3	A1
Intabulare, drept de PROPRIETATEcumparare ca bun comun, dobandit prin Conventie, cota actuala 1/1, cota initiala 1/1	
1) BAGEAC COSTICA ADRIAN	
2) BAGEAC IOANA DANIELA, (soti)	

C. Partea III. SARCINI .

Inscrieri privind dezmembramintele dreptului de proprietate, drepturi reale de garanție și sarcini	Referințe
NU SUNT	

Teren

Nr cadastral	Suprafața (mp)*	Observații / Referințe
21947	Din acte: 1.917 Masurata: 1.905	

* Suprafața este determinată în planul de proiecție Stereo 70.



Date referitoare la teren

Crt	Categorie folosință	Intra vilan	Suprafața (mp)	Tarla	Parcelă	Nr. topo	Observații / Referințe
1	arabil	NU	1.905	16	A 436/1	-	

Lungime Segmente

1) Valorile lungimilor segmentelor sunt obținute din proiecție în plan.

Punct început	X / Y	Punct sfârșit	X / Y	Lungime segment (** (m)
1	573.522,44 374.055,249	2	573.594,777 374.181,583	145.578
2	573.594,777 374.181,583	3	573.588,44 374.179,206	6.768
3	573.588,44 374.179,206	4	573.579,176 374.175,002	10.173
4	573.579,176 374.175,002	5	573.572,512 374.170,971	7.788
5	573.572,512 374.170,971	6	573.510,934 374.063,428	123.925

Punct început	X / Y	Punct sfârșit	X / Y	Lungime segment (** (m)
6	573.510,934 374.063,428	1	573.522,44 374.055,249	14.117

** Lungimile segmentelor sunt determinate în planul de proiecție Stereo 70 și sunt rotunjite la 1 milimetru.

*** Distanța dintre puncte este formată din segmente cumulate ce sunt mai mici decât valoarea 1 milimetru.

**DATE DESPRE IMOBILUL NR. 8280**

Oficiul de Cadastru și Publicitate Imobiliară PRAHOVA
Biroul de Cadastru și Publicitate Imobiliară Ploiești

A. Partea I. Descrierea imobilului

TEREN Extravilan

Nr. CF vechi:6205

Nr. cadastral vechi:12253

Adresa: Jud. Prahova

Nr. Crt	Nr cadastral Nr. topografic	Suprafața* (mp)	Observații / Referințe
A1	22832	3.072	Sector cadastral:61 Teren neimprejmuit;

B. Partea II. Proprietari și acte

Inscrieri privitoare la dreptul de proprietate și alte drepturi reale	Referințe
63388 / 07/12/2009	
Act Notarial nr. 6403, din 04/12/2009 emis de BNP TUDOSE MARIA;	
B2	A1
Intabulare, drept de PROPRIETATEcumparare ca bun comun, dobandit prin Conventie, cota actuala 1/1, cota initiala 1/1	
1) BAGEAC COSTICA - ADRIAN	
2) BAGEAC IOANA-DANIELA	

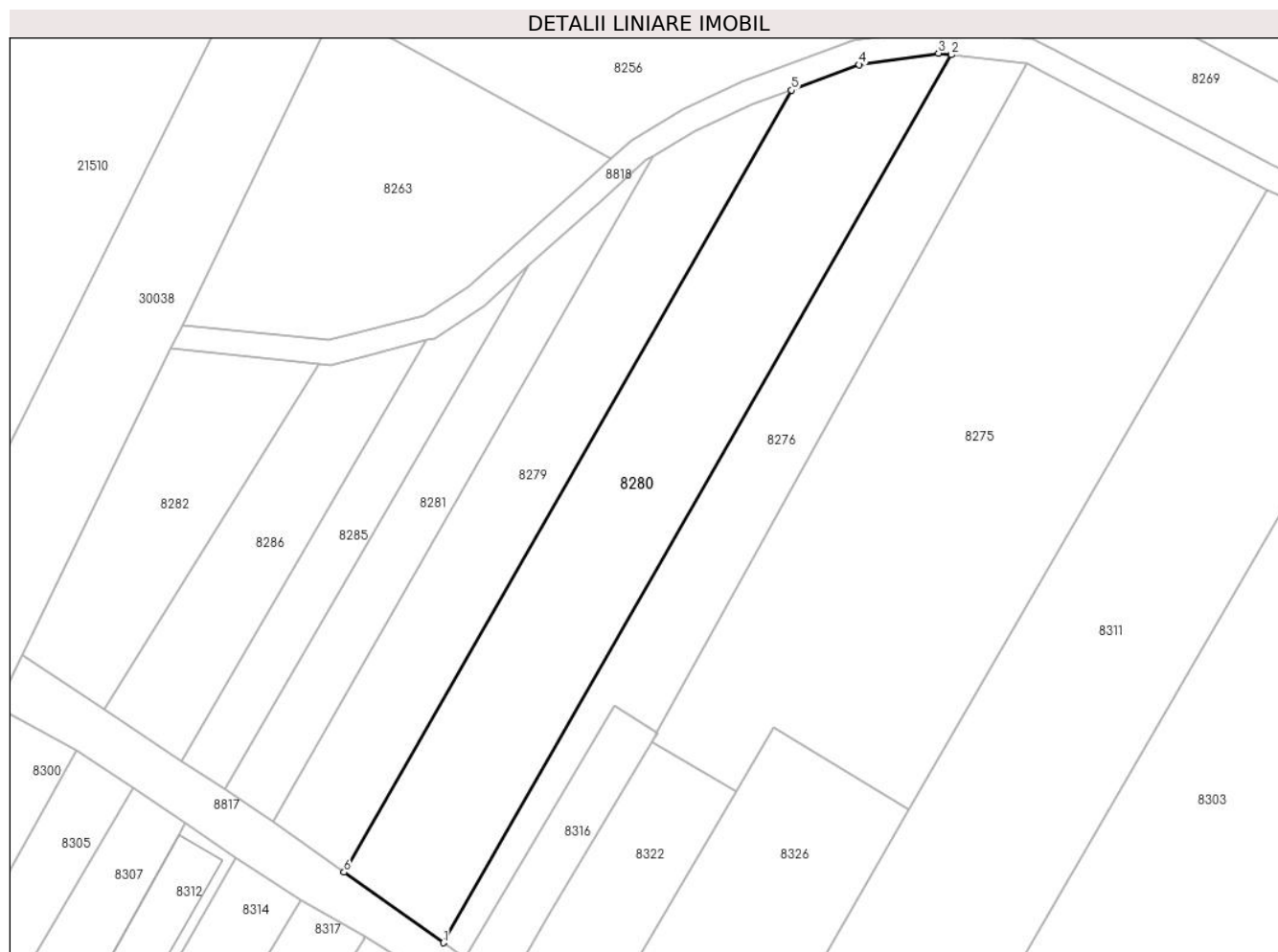
C. Partea III. SARCINI .

Inscrieri privind dezmembramintele dreptului de proprietate, drepturi reale de garanție și sarcini	Referințe
NU SUNT	

Teren

Nr cadastral	Suprafața (mp)*	Observații / Referințe
22832	3.072	

* Suprafața este determinată în planul de proiecție Stereo 70.



Date referitoare la teren

Crt	Categorie folosință	Intravilan	Suprafața (mp)	Tarla	Parcelă	Nr. topo	Observații / Referințe
1	arabil	NU	3.072	16	A 436	-	

Lungime Segmente

1) Valorile lungimilor segmentelor sunt obținute din proiecție în plan.

Punct început	X / Y	Punct sfârșit	X / Y	Lungime segment (** (m)
1	573.538,492 374.043,838	2	573.620,641 374.187,309	165.325
2	573.620,641 374.187,309	3	573.618,558 374.187,548	2.097
3	573.618,558 374.187,548	4	573.605,736 374.185,693	12.955
4	573.605,736 374.185,693	5	573.594,777 374.181,583	11.704
5	573.594,777 374.181,583	6	573.522,44 374.055,249	145.578

Punct început	X / Y	Punct sfârșit	X / Y	Lungime segment (** (m)
6	573.522,44 374.055,249	1	573.538,492 374.043,838	19.695

** Lungimile segmentelor sunt determinate în planul de proiecție Stereo 70 și sunt rotunjite la 1 milimetru.

*** Distanța dintre puncte este formată din segmente cumulate ce sunt mai mici decât valoarea 1 milimetru.

**DATE DESPRE IMOBILUL NR. 8281**

Oficiul de Cadastru și Publicitate Imobiliară PRAHOVA
Biroul de Cadastru și Publicitate Imobiliară Ploiești

A. Partea I. Descrierea imobilului

TEREN Extravilan

Nr. CF vechi:605
Nr. cadastral vechi:938

Adresa: Jud. Prahova

Nr. Crt	Nr cadastral Nr. topografic	Suprafața* (mp)	Observații / Referințe
A1	25452	1.000	Sector cadastral:61 Teren neimprejmuit;

B. Partea II. Proprietari și acte

Inscrieri privitoare la dreptul de proprietate și alte drepturi reale	Referințe
13694 / 11/08/2004	
Act Notarial nr. 1717, din 03/08/2004 emis de BNP.ONUTU CASIOARA;	
B1	A1
Intabulare, drept de PROPRIETATEcumparare ca bun comun, dobandit prin Conventie, cota actuala 1/1, cota initiala 1/1	
1) BORCAN EMANOIL LIVIU	
2) BORCAN IULIANA	
OBSERVATII: (provenita din conversia CF 605)	

C. Partea III. SARCINI .

Inscrieri privind dezmembramintele dreptului de proprietate, drepturi reale de garanție și sarcini	Referințe
NU SUNT	

Teren

Nr cadastral	Suprafața (mp)*	Observații / Referințe
25452	1.000	

* Suprafața este determinată în planul de proiecție Stereo 70.



Date referitoare la teren

Crt	Categorie folosință	Intravilan	Suprafața (mp)	Tarla	Parcelă	Nr. topo	Observații / Referințe
1	arabil	NU	1.000	16	437/1	-	

Lungime Segmente

1) Valorile lungimilor segmentelor sunt obținute din proiecție în plan.

Punct început	X / Y	Punct sfârșit	X / Y	Lungime segment (** (m)
1	573.510,934 374.063,428	2	573.572,512 374.170,971	123.925
2	573.572,512 374.170,971	3	573.571,326 374.170,254	1.386
3	573.571,326 374.170,254	4	573.564,042 374.163,707	9.794
4	573.564,042 374.163,707	5	573.552,339 374.153,251	15.694
5	573.552,339 374.153,251	6	573.503,146 374.068,662	97.853

Punct început	X / Y	Punct sfârșit	X / Y	Lungime segment (** (m)
6	573.503,146 374.068,662	7	573.509,207 374.064,656	7.265
7	573.509,207 374.064,656	1	573.510,934 374.063,428	2.119

** Lungimile segmentelor sunt determinate în planul de proiecție Stereo 70 și sunt rotunjite la 1 milimetru.

*** Distanța dintre puncte este formată din segmente cumulate ce sunt mai mici decât valoarea 1 milimetru.

**DATE DESPRE IMOBILUL NR. 8282**

Oficiul de Cadastru și Publicitate Imobiliară PRAHOVA
Biroul de Cadastru și Publicitate Imobiliară Ploiești

A. Partea I. Descrierea imobilului

TEREN Extravilan

Nr. CF vechi:5035

Nr. cadastral vechi:11504

Adresa: Jud. Prahova

Nr. Crt	Nr cadastral Nr. topografic	Suprafața* (mp)	Observații / Referințe
A1	22036	Din acte: 1.128 Masurata: 1.146	Sector cadastral:61 Teren neimprejmuit;

B. Partea II. Proprietari și acte

Inscrieri privitoare la dreptul de proprietate și alte drepturi reale	Referințe
54189 / 07/08/2008	
Act Notarial nr. 3482, din 06/08/2008 emis de NP TUDOSE MARIA;	
B3	A1
Intabulare, drept de PROPRIETATEcumparare ca bun comun, dobandit prin Conventie, cota actuala 1/1, cota initiala 1/1	
1) BAGEAC COSTICA ADRIAN	
2) BAGEAC IOANA DANIELA, (soti)	

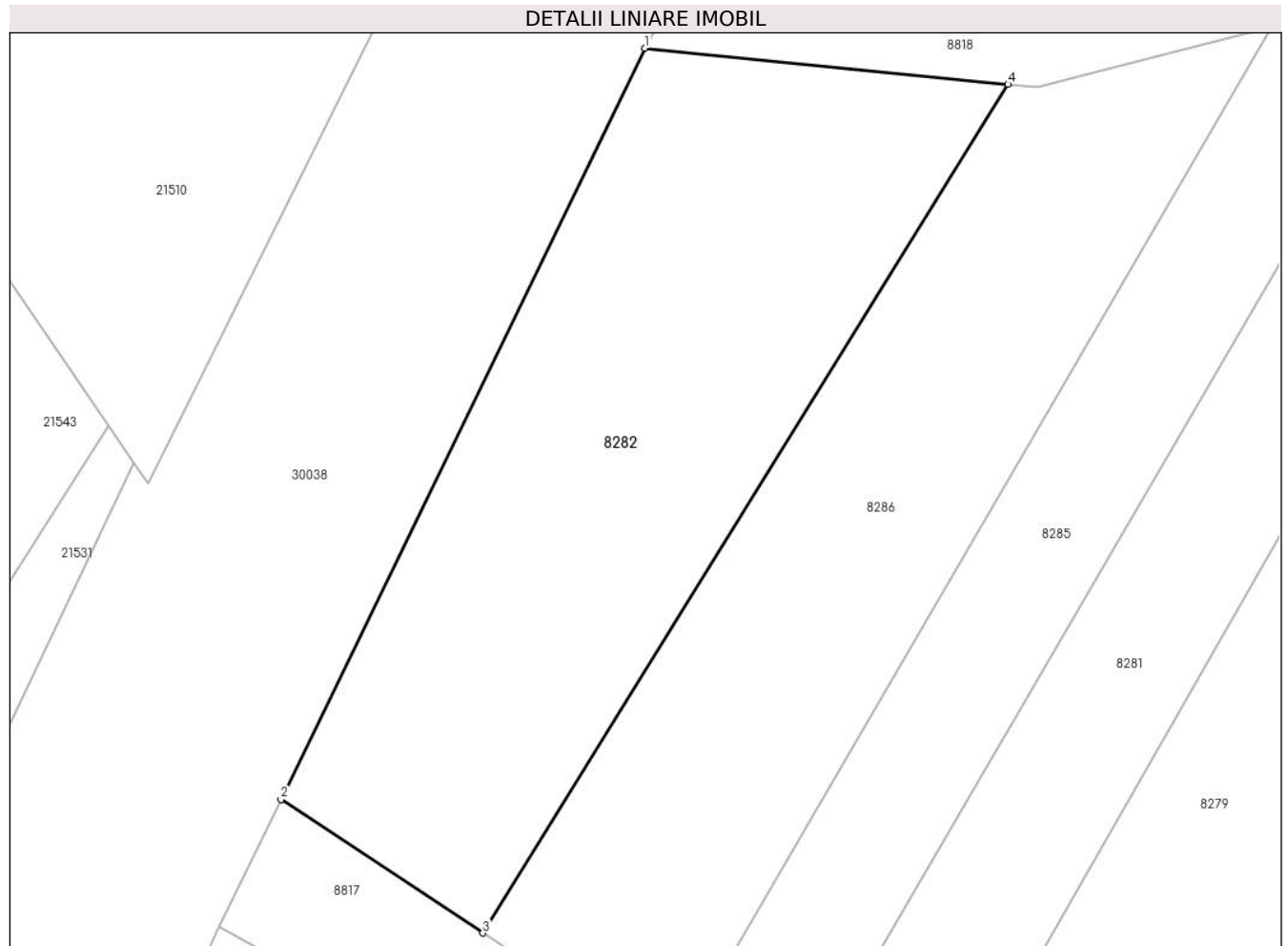
C. Partea III. SARCINI .

Inscrieri privind dezmembramintele dreptului de proprietate, drepturi reale de garanție și sarcini	Referințe
NU SUNT	

Teren

Nr cadastral	Suprafața (mp)*	Observații / Referințe
22036	Din acte: 1.128 Masurata: 1.146	

* Suprafața este determinată în planul de proiecție Stereo 70.



Date referitoare la teren

Crt	Categorie folosință	Intra vilan	Suprafața (mp)	Tarla	Parcelă	Nr. topo	Observații / Referințe
1	arabil	NU	1.146	16	A439	-	

Lungime Segmente

1) Valorile lungimilor segmentelor sunt obținute din proiecție în plan.

Punct început	X / Y	Punct sfârșit	X / Y	Lungime segment (** (m)
1	573.494,432 374.139,795	2	573.470,44 374.090,278	55.023
2	573.470,44 374.090,278	3	573.483,756 374.081,478	15.961
3	573.483,756 374.081,478	4	573.518,371 374.137,412	65.778
4	573.518,371 374.137,412	1	573.494,432 374.139,795	24.057

**** Lungimile segmentelor sunt determinate în planul de proiecție Stereo 70 și sunt rotunjite la 1 milimetru.**

***** Distanța dintre puncte este formată din segmente cumulate ce sunt mai mici decât valoarea 1 milimetru.**

**DATE DESPRE IMOBILUL NR. 8283**

Oficiul de Cadastru și Publicitate Imobiliară PRAHOVA
Biroul de Cadastru și Publicitate Imobiliară Ploiești

A. Partea I. Descrierea imobilului

TEREN Extravilan

Adresa: Jud. Prahova

Nr. Crt	Nr cadastral Nr. topografic	Suprafața* (mp)	Observații / Referințe
A1	26092	5.000	Sector cadastral:61 Teren neimprejmuit;

B. Partea II. Proprietari și acte

Inscrieri privitoare la dreptul de proprietate și alte drepturi reale		Referințe
89156 / 23/12/2013		
Act Administrativ nr. 44028, din 19/03/1998 emis de COMISIA JUDETEANA PRAHOVA (act notarial nr. 467/11-11-2013 emis de NP IVAN CONSTANTIN);		
B1	Intabulare, drept de PROPRIETATEmostenire, dobandit prin Succesiune, cota actuala 1/3, cota initiala 1/3 1) GANTA ANA	A1
B2	Intabulare, drept de PROPRIETATEmostenire, dobandit prin Succesiune, cota actuala 1/3, cota initiala 1/3 1) MIHALACHE STELIANA	A1
B3	Intabulare, drept de PROPRIETATEmostenire, dobandit prin Succesiune, cota actuala 1/3, cota initiala 1/3 1) BUCUR STEFANA	A1
29704 / 16/04/2014		
Act Administrativ nr. 484, din 15/04/2014 emis de OCPI PRAHOVA;		
B4	se noteaza din oficiu propunerea de dezmembrare a imobilului	A1

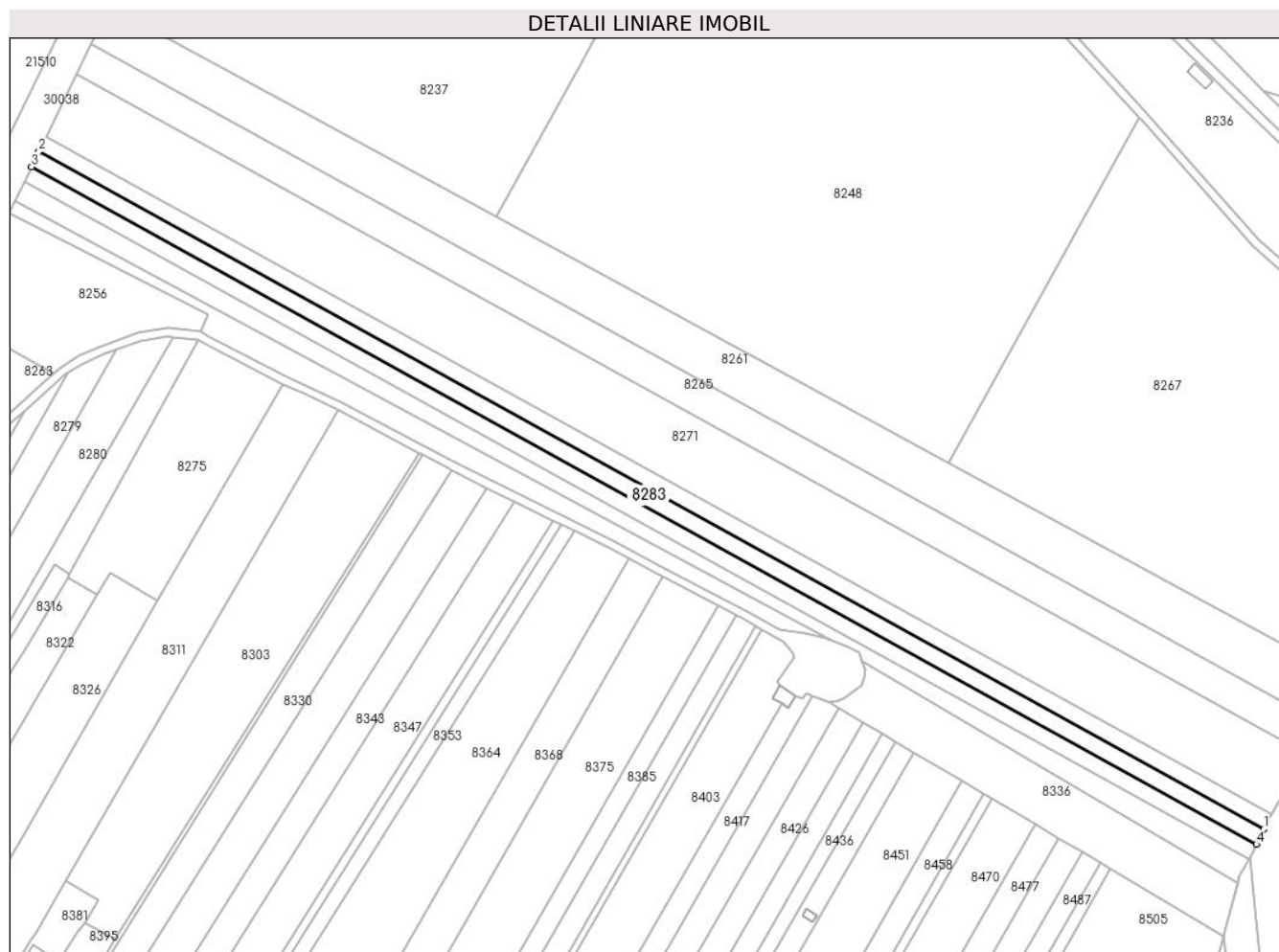
C. Partea III. SARCINI .

Inscrieri privind dezmembramintele dreptului de proprietate, drepturi reale de garanție și sarcini	Referințe
NU SUNT	

Teren

Nr cadastral	Suprafața (mp)*	Observații / Referințe
26092	5.000	

* Suprafața este determinată în planul de proiecție Stereo 70.



Date referitoare la teren

Crt	Categorie folosință	Intravilan	Suprafața (mp)	Tarla	Parcelă	Nr. topo	Observații / Referințe
1	arabil	NU	5.000	46	A239/43	-	

Lungime Segmente

1) Valorile lungimilor segmentelor sunt obținute din proiecție în plan.

Punct început	X / Y	Punct sfârșit	X / Y	Lungime segment (** (m)
1	574.125,351 373.959,922	2	573.558,88 374.272,975	647.218
2	573.558,88 374.272,975	3	573.555,499 374.266,017	7.736
3	573.555,499 374.266,017	4	574.122,007 373.952,944	647.26
4	574.122,007 373.952,944	1	574.125,351 373.959,922	7.738

** Lungimile segmentelor sunt determinate în planul de proiecție Stereo 70 și sunt rotunjite la 1 milimetru.

***** Distanţa dintre puncte este formată din segmente cumulate ce sunt mai mici decât valoarea 1 milimetru.**

**DATE DESPRE IMOBILUL NR. 8284**

Oficiul de Cadastru și Publicitate Imobiliară PRAHOVA
Biroul de Cadastru și Publicitate Imobiliară Ploiești

A. Partea I. Descrierea imobilului

TEREN Extravilan

Adresa: Jud. Prahova

Nr. Crt	Nr cadastral Nr. topografic	Suprafața* (mp)	Observații / Referințe
A1		5.000	Sector cadastral:49 Teren neimprejmuit;

B. Partea II. Proprietari și acte

Inscrieri privitoare la dreptul de proprietate și alte drepturi reale	Referințe
/	
Act Administrativ nr. 38827, din 09/05/1995 emis de CJSDPAT PRHOVA;	
B1	A1
Intabulare, drept de PROPRIETATE, dobandit prin Reconstituire, cota actuala 1/1, cota initiala 1/1	
1) TOBÎLTOC N ELENA	

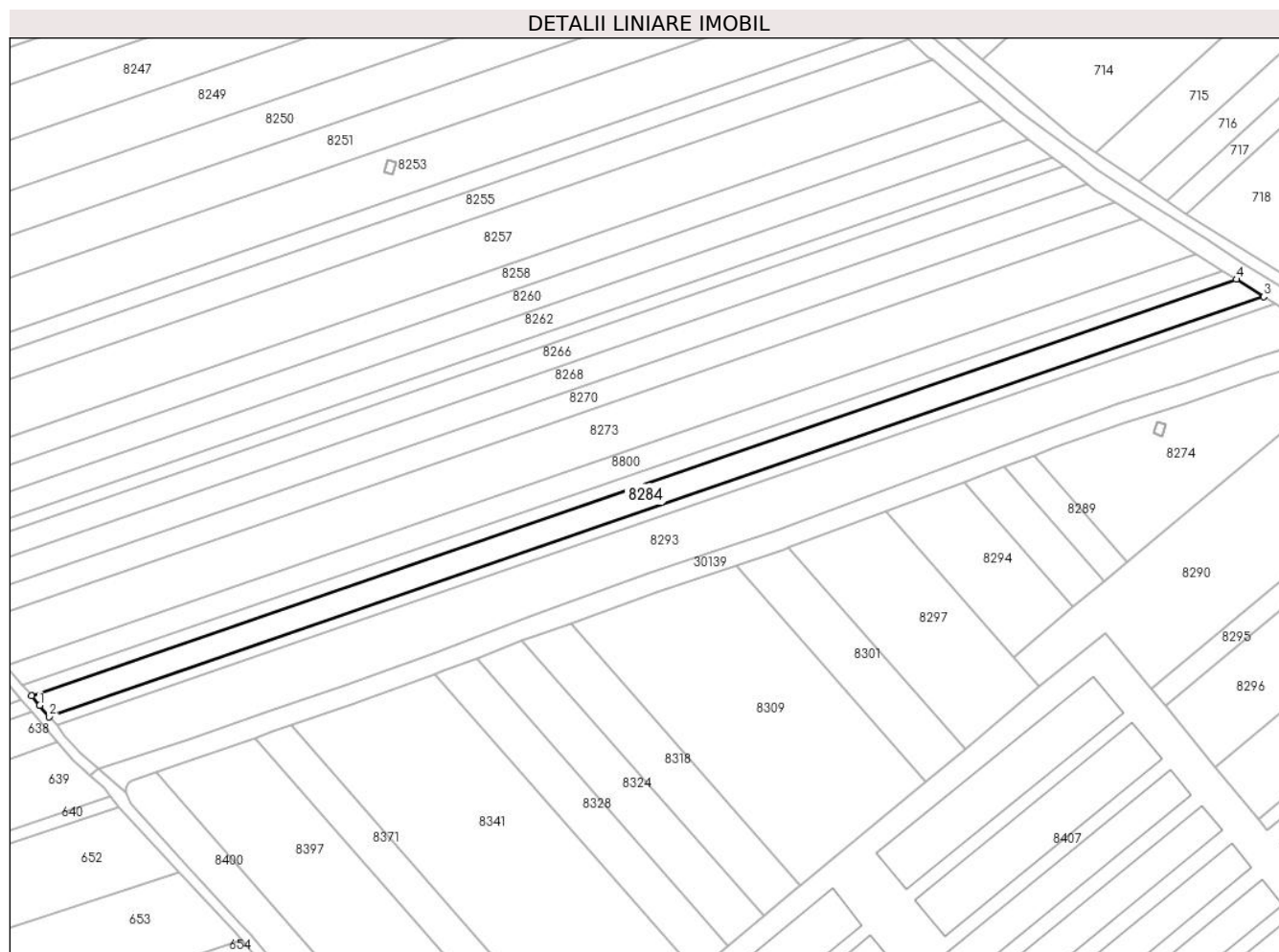
C. Partea III. SARCINI .

Inscrieri privind dezmembramintele dreptului de proprietate, drepturi reale de garanție și sarcini	Referințe
NU SUNT	

Teren

Nr cadastral	Suprafața (mp)*	Observații / Referințe
	5.000	

* Suprafața este determinată în planul de proiecție Stereo 70.



Date referitoare la teren

Crt	Categorie folosință	Intravilan	Suprafața (mp)	Tarla	Parcelă	Nr. topo	Observații / Referințe
1	arabil	NU	5.000	60	357/2	-	

Lungime Segmente

1) Valorile lungimilor segmentelor sunt obținute din proiecție în plan.

Punct început	X / Y	Punct sfârșit	X / Y	Lungime segment (** (m)
1	571.239,178 374.028,035	2	571.242,894 374.023,648	5.749
2	571.242,894 374.023,648	3	571.720,294 374.188,584	505.089
3	571.720,294 374.188,584	4	571.709,528 374.195,38	12.732
4	571.709,528 374.195,38	5	571.236,004 374.031,784	500.988
5	571.236,004 374.031,784	1	571.239,178 374.028,035	4.912

**** Lungimile segmentelor sunt determinate în planul de proiecție Stereo 70 și sunt rotunjite la 1 milimetru.**

***** Distanța dintre puncte este formată din segmente cumulate ce sunt mai mici decât valoarea 1 milimetru.**

**DATE DESPRE IMOBILUL NR. 8285**

Oficiul de Cadastru și Publicitate Imobiliară PRAHOVA
Biroul de Cadastru și Publicitate Imobiliară Ploiești

A. Partea I. Descrierea imobilului

TEREN Extravilan

Adresa: Jud. Prahova

Nr. Crt	Nr cadastral Nr. topografic	Suprafața* (mp)	Observații / Referințe
A1		720	Sector cadastral:61 Teren neimprejmuit;

B. Partea II. Proprietari și acte

Inscrieri privitoare la dreptul de proprietate și alte drepturi reale		Referințe
/		
Act Administrativ nr. 203915, din 18/11/2008 emis de CJSDPAT PRAHOVA;		
B1	Intabulare, drept de PROPRIETATE, dobandit prin Reconstituire, cota actuala 1/1, cota initiala 1/1 1) LIXANDRU CRISTEA CHIRITA	A1

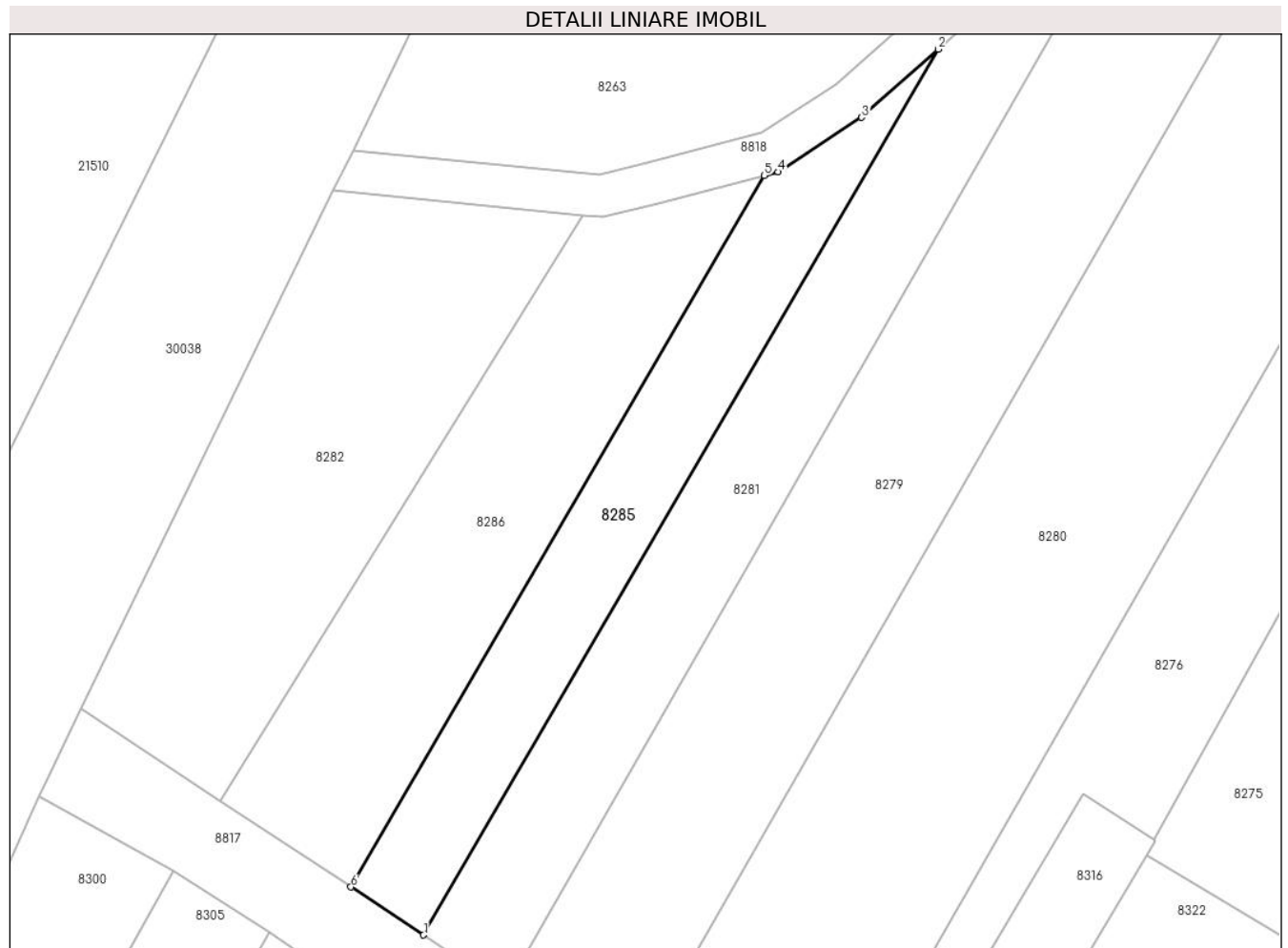
C. Partea III. SARCINI .

Inscrieri privind dezmembramintele dreptului de proprietate, drepturi reale de garanție și sarcini	Referințe
NU SUNT	

Teren

Nr cadastral	Suprafața (mp)*	Observații / Referințe
	720	

* Suprafața este determinată în planul de proiecție Stereo 70.



Date referitoare la teren

Crt	Categorie folosință	Intravilan	Suprafața (mp)	Tarla	Parcelă	Nr. topo	Observații / Referințe
1	arabil	NU	720	46	437	-	

Lungime Segmente

1) Valorile lungimilor segmentelor sunt obținute din proiecție în plan.

Punct început	X / Y	Punct sfârșit	X / Y	Lungime segment (** (m)
1	573.503,146 374.068,662	2	573.552,339 374.153,251	97.853
2	573.552,339 374.153,251	3	573.545,05 374.146,738	9.775
3	573.545,05 374.146,738	4	573.537,053 374.141,526	9.546
4	573.537,053 374.141,526	5	573.535,717 374.141,179	1.38
5	573.535,717 374.141,179	6	573.496,21 374.073,246	78.586

Punct început	X / Y	Punct sfârșit	X / Y	Lungime segment (** (m)
6	573.496,21 374.073,246	1	573.503,146 374.068,662	8.314

** Lungimile segmentelor sunt determinate în planul de proiecție Stereo 70 și sunt rotunjite la 1 milimetru.

*** Distanța dintre puncte este formată din segmente cumulate ce sunt mai mici decât valoarea 1 milimetru.

**DATE DESPRE IMOBILUL NR. 8286**

Oficiul de Cadastru și Publicitate Imobiliară PRAHOVA
Biroul de Cadastru și Publicitate Imobiliară Ploiești

A. Partea I. Descrierea imobilului

TEREN Extravilan

Adresa: Jud. Prahova

Nr. Crt	Nr cadastral Nr. topografic	Suprafața* (mp)	Observații / Referințe
A1		1.000	Sector cadastral:61 Teren neimprejmuit;

B. Partea II. Proprietari și acte

Inscrieri privitoare la dreptul de proprietate și alte drepturi reale	Referințe
/	
Act Administrativ nr. 38896, din 17/07/1995 emis de CJSDPAT PRAHOVA;	
B1	A1
Intabulare, drept de PROPRIETATE, dobandit prin Reconstituire, cota actuala 1/1, cota initiala 1/1	
1) ZAMFIR NICULAE VASILE	

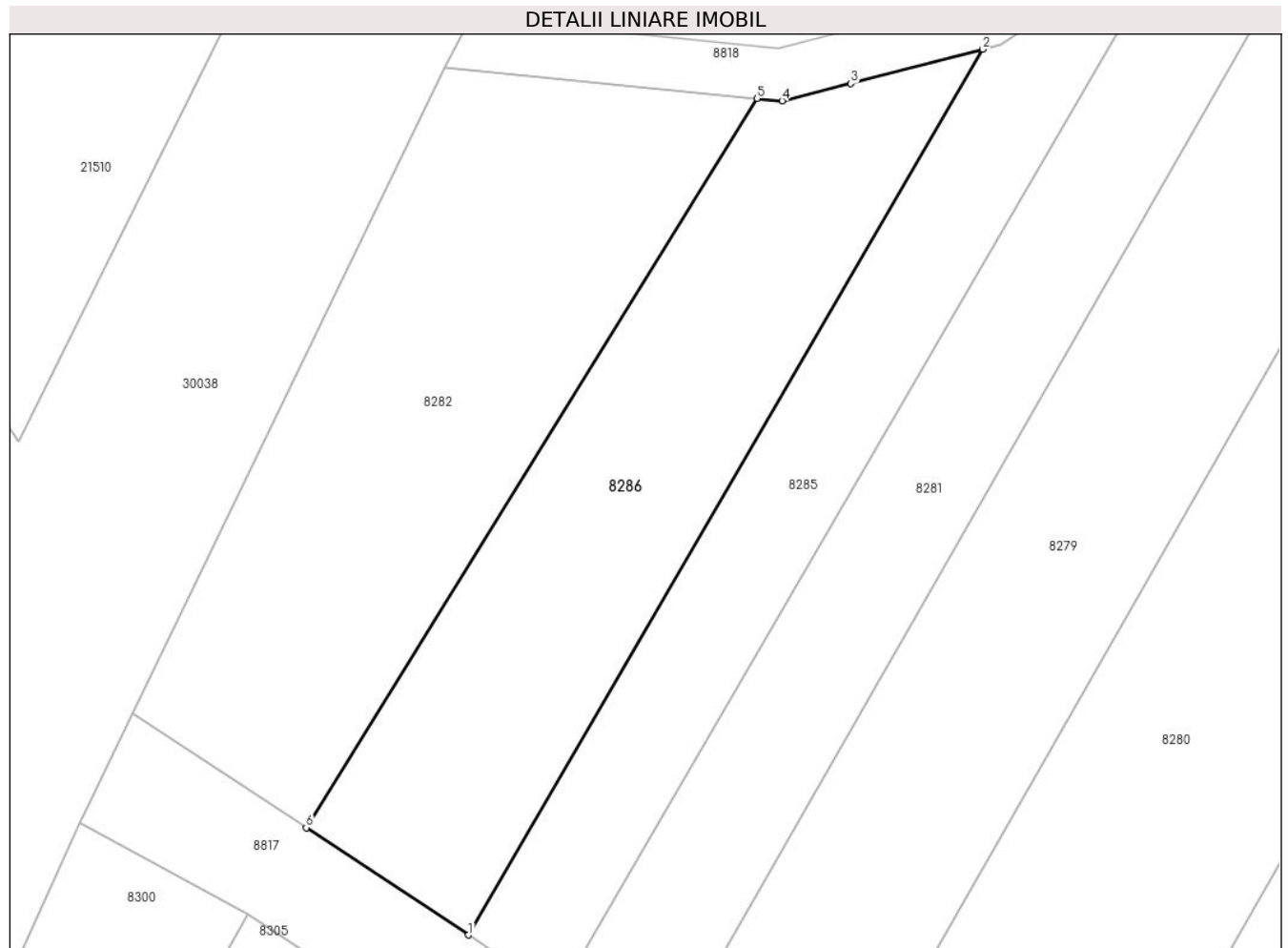
C. Partea III. SARCINI .

Inscrieri privind dezmembramintele dreptului de proprietate, drepturi reale de garanție și sarcini	Referințe
NU SUNT	

Teren

Nr cadastral	Suprafața (mp)*	Observații / Referințe
	1.000	

* Suprafața este determinată în planul de proiecție Stereo 70.



Date referitoare la teren

Crt	Categorie folosință	Intra vilan	Suprafața (mp)	Tarla	Parcelă	Nr. topo	Observații / Referințe
1	arabil	NU	1.000	46	438	-	

Lungime Segmente

1) Valorile lungimilor segmentelor sunt obținute din proiecție în plan.

Punct început	X / Y	Punct sfârșit	X / Y	Lungime segment (** (m)
1	573.496,21 374.073,246	2	573.535,717 374.141,179	78.586
2	573.535,717 374.141,179	3	573.525,577 374.138,542	10.477
3	573.525,577 374.138,542	4	573.520,3 374.137,22	5.44
4	573.520,3 374.137,22	5	573.518,371 374.137,412	1.939
5	573.518,371 374.137,412	6	573.483,756 374.081,478	65.778

Punct început	X / Y	Punct sfârșit	X / Y	Lungime segment (** (m)
6	573.483,756 374.081,478	1	573.496,21 374.073,246	14.929

** Lungimile segmentelor sunt determinate în planul de proiecție Stereo 70 și sunt rotunjite la 1 milimetru.

*** Distanța dintre puncte este formată din segmente cumulate ce sunt mai mici decât valoarea 1 milimetru.

**DATE DESPRE IMOBILUL NR. 8287**

Oficiul de Cadastru și Publicitate Imobiliară PRAHOVA
Biroul de Cadastru și Publicitate Imobiliară Ploiești

A. Partea I. Descrierea imobilului

TEREN Extravilan

Adresa: Jud. Prahova

Nr. Crt	Nr cadastral Nr. topografic	Suprafața* (mp)	Observații / Referințe
A1	29950	5.000	Sector cadastral:61 Teren neimprijmit;

B. Partea II. Proprietari și acte

Inscrieri privitoare la dreptul de proprietate și alte drepturi reale		Referințe
140413 / 04/11/2022		
Act Notarial nr. 2008, din 02/11/2022 emis de NP MEIROSU CARMEN;		
B1	Se infiinteaza cartea funciara 29950 a imobilului cu numarul cadastral 29950 / UAT Târgsoru Vechi, rezultat din dezmembrarea imobilului cu numarul cadastral 26091 inscris in cartea funciara 26091;	A1
140471 / 04/11/2022		
Act Notarial nr. 2010, din 02/11/2022 emis de NP MEIROSU CARMEN;		
B10	Intabulare, drept de PROPRIETATEpartaj, dobandit prin Conventie, cota actuala 1/1, cota initiala 1/1 1) STOICA ELENA	A1

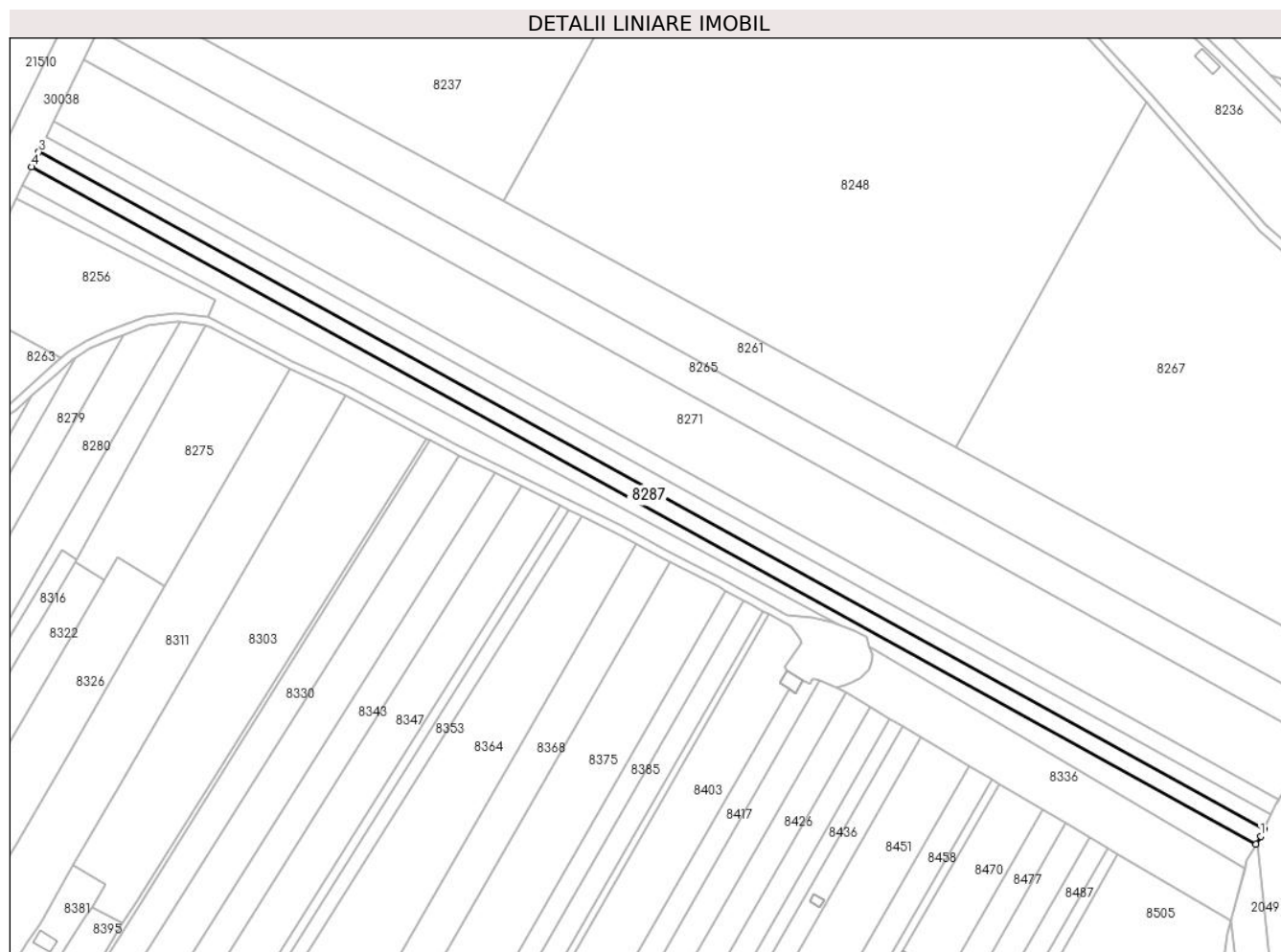
C. Partea III. SARCINI .

Inscrieri privind dezmembramintele dreptului de proprietate, drepturi reale de garanție și sarcini	Referințe
NU SUNT	

Teren

Nr cadastral	Suprafața (mp)*	Observații / Referințe
29950	5.000	

* Suprafața este determinată în planul de proiecție Stereo 70.



Date referitoare la teren

Crt	Categorie folosință	Intra vilan	Suprafața (mp)	Tarla	Parcelă	Nr. topo	Observații / Referințe
1	arabil	NU	5.000	46	A239/42	-	

Lungime Segmente

1) Valorile lungimilor segmentelor sunt obținute din proiecție în plan.

Punct început	X / Y	Punct sfârșit	X / Y	Lungime segment (** (m)
1	574.120,486 373.949,771	2	574.122,007 373.952,944	3.519
2	574.122,007 373.952,944	3	573.555,499 374.266,017	647.26
3	573.555,499 374.266,017	4	573.552,119 374.259,059	7.736
4	573.552,119 374.259,059	5	574.118,477 373.946,068	647.089
5	574.118,477 373.946,068	1	574.120,486 373.949,771	4.213

**** Lungimile segmentelor sunt determinate în planul de proiecție Stereo 70 și sunt rotunjite la 1 milimetru.**

***** Distanța dintre puncte este formată din segmente cumulate ce sunt mai mici decât valoarea 1 milimetru.**

**DATE DESPRE IMOBILUL NR. 8288**

Oficiul de Cadastru și Publicitate Imobiliară PRAHOVA
Biroul de Cadastru și Publicitate Imobiliară Ploiești

A. Partea I. Descrierea imobilului

TEREN Extravilan

Adresa: Jud. Prahova

Nr. Crt	Nr cadastral Nr. topografic	Suprafața* (mp)	Observații / Referințe
A1		2.175	Sector cadastral:49 Teren neimprejmuit;

B. Partea II. Proprietari și acte

Inscrieri privitoare la dreptul de proprietate și alte drepturi reale		Referințe
/		
Act Administrativ nr. 44030, din 05/07/2001 emis de CJSDPAT PRHOVA;		
B1	Intabulare, drept de PROPRIETATE, dobandit prin Reconstituire, cota actuala 1/1, cota initiala 1/1 1) CUCU RODICA 2) POPA VELANTIN 3) POPA VIOREL	A1

C. Partea III. SARCINI .

Inscrieri privind dezmembramintele dreptului de proprietate, drepturi reale de garanție și sarcini	Referințe
NU SUNT	

Teren

Nr cadastral	Suprafața (mp)*	Observații / Referințe
	2.175	

* Suprafața este determinată în planul de proiecție Stereo 70.



Date referitoare la teren

Crt	Categorie folosință	Intravilan	Suprafața (mp)	Tarla	Parcelă	Nr. topo	Observații / Referințe
1	arabil	NU	2.175	60	357/1	-	

Lungime Segmente

1) Valorile lungimilor segmentelor sunt obținute din proiecție în plan.

Punct început	X / Y	Punct sfârșit	X / Y	Lungime segment (** (m)
1	571.724,881 374.185,688	2	571.720,294 374.188,584	5.425
2	571.720,294 374.188,584	3	571.242,894 374.023,648	505.089
3	571.242,894 374.023,648	4	571.245,875 374.020,13	4.611
4	571.245,875 374.020,13	5	571.724,95 374.185,644	506.861
5	571.724,95 374.185,644	1	571.724,881 374.185,688	0.082

**** Lungimile segmentelor sunt determinate în planul de proiecție Stereo 70 și sunt rotunjite la 1 milimetru.**

***** Distanța dintre puncte este formată din segmente cumulate ce sunt mai mici decât valoarea 1 milimetru.**

**DATE DESPRE IMOBILUL NR. 8289**

Oficiul de Cadastru și Publicitate Imobiliară PRAHOVA
Biroul de Cadastru și Publicitate Imobiliară Ploiești

A. Partea I. Descrierea imobilului

TEREN Extravilan

Adresa: Jud. Prahova

Nr. Crt	Nr cadastral Nr. topografic	Suprafața* (mp)	Observații / Referințe
A1		690	Sector cadastral:48 Teren neimprejmuit;

B. Partea II. Proprietari și acte

Inscrieri privitoare la dreptul de proprietate și alte drepturi reale	Referințe
/	
Act Administrativ nr. 548, din 13/03/2007 emis de CJSDPAT PRHOVA;	
B1	A1
Intabulare, drept de PROPRIETATE, dobandit prin Reconstituire, cota actuala 1/1, cota initiala 1/1	
1) HEREA SULTANA	

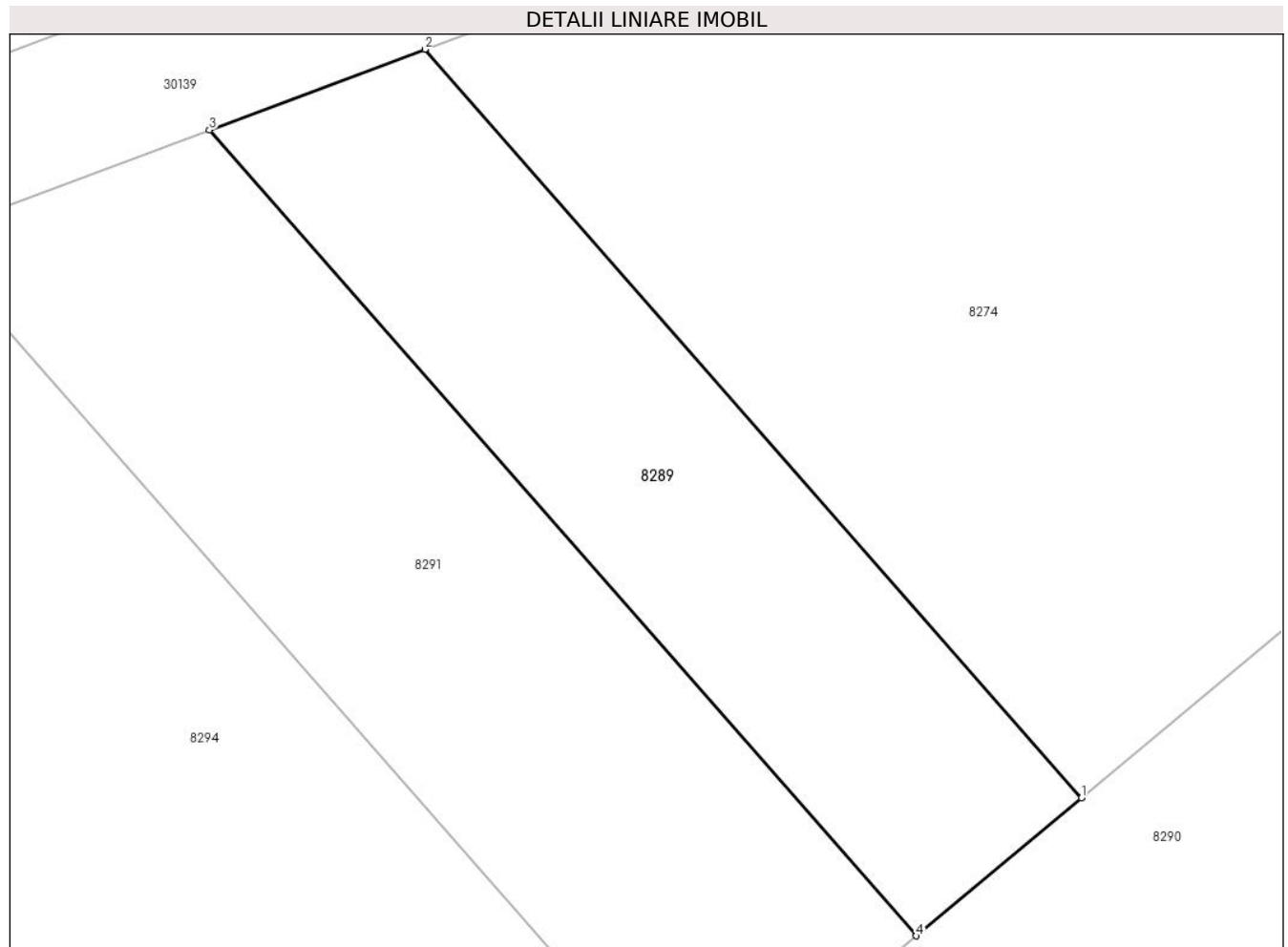
C. Partea III. SARCINI .

Inscrieri privind dezmembramintele dreptului de proprietate, drepturi reale de garanție și sarcini	Referințe
NU SUNT	

Teren

Nr cadastral	Suprafața (mp)*	Observații / Referințe
	690	

* Suprafața este determinată în planul de proiecție Stereo 70.



Date referitoare la teren

Crt	Categorie folosință	Intra vilan	Suprafața (mp)	Tarla	Parcelă	Nr. topo	Observații / Referințe
1	arabil	NU	690	61	360/10/2	-	

Lungime Segmente

1) Valorile lungimilor segmentelor sunt obținute din proiecție în plan.

Punct început	X / Y	Punct sfârșit	X / Y	Lungime segment (** (m)
1	571.666,836 374.084,564	2	571.630,278 374.126,211	55.416
2	571.630,278 374.126,211	3	571.618,269 374.121,715	12.823
3	571.618,269 374.121,715	4	571.657,628 374.076,875	59.664
4	571.657,628 374.076,875	1	571.666,836 374.084,564	11.996

** Lungimile segmentelor sunt determinate în planul de proiecție Stereo 70 și sunt rotunjite la 1 milimetru.

***** Distanţa dintre puncte este formată din segmente cumulate ce sunt mai mici decât valoarea 1 milimetru.**

**DATE DESPRE IMOBILUL NR. 8290**

Oficiul de Cadastru și Publicitate Imobiliară PRAHOVA
Biroul de Cadastru și Publicitate Imobiliară Ploiești

A. Partea I. Descrierea imobilului

TEREN Extravilan

Adresa: Jud. Prahova

Nr. Crt	Nr cadastral Nr. topografic	Suprafața* (mp)	Observații / Referințe
A1		7.200	Sector cadastral:48 Teren neimprejmuit;

B. Partea II. Proprietari și acte

Inscrieri privitoare la dreptul de proprietate și alte drepturi reale	Referințe
/	
Act Administrativ nr. 76564, din 11/11/1999 emis de CJSDPAT PRHOVA;	
B1	A1
Intabulare, drept de PROPRIETATE, dobandit prin Reconstituire, cota actuala 1/1, cota initiala 1/1	
1) PĂUN GEORGETA	

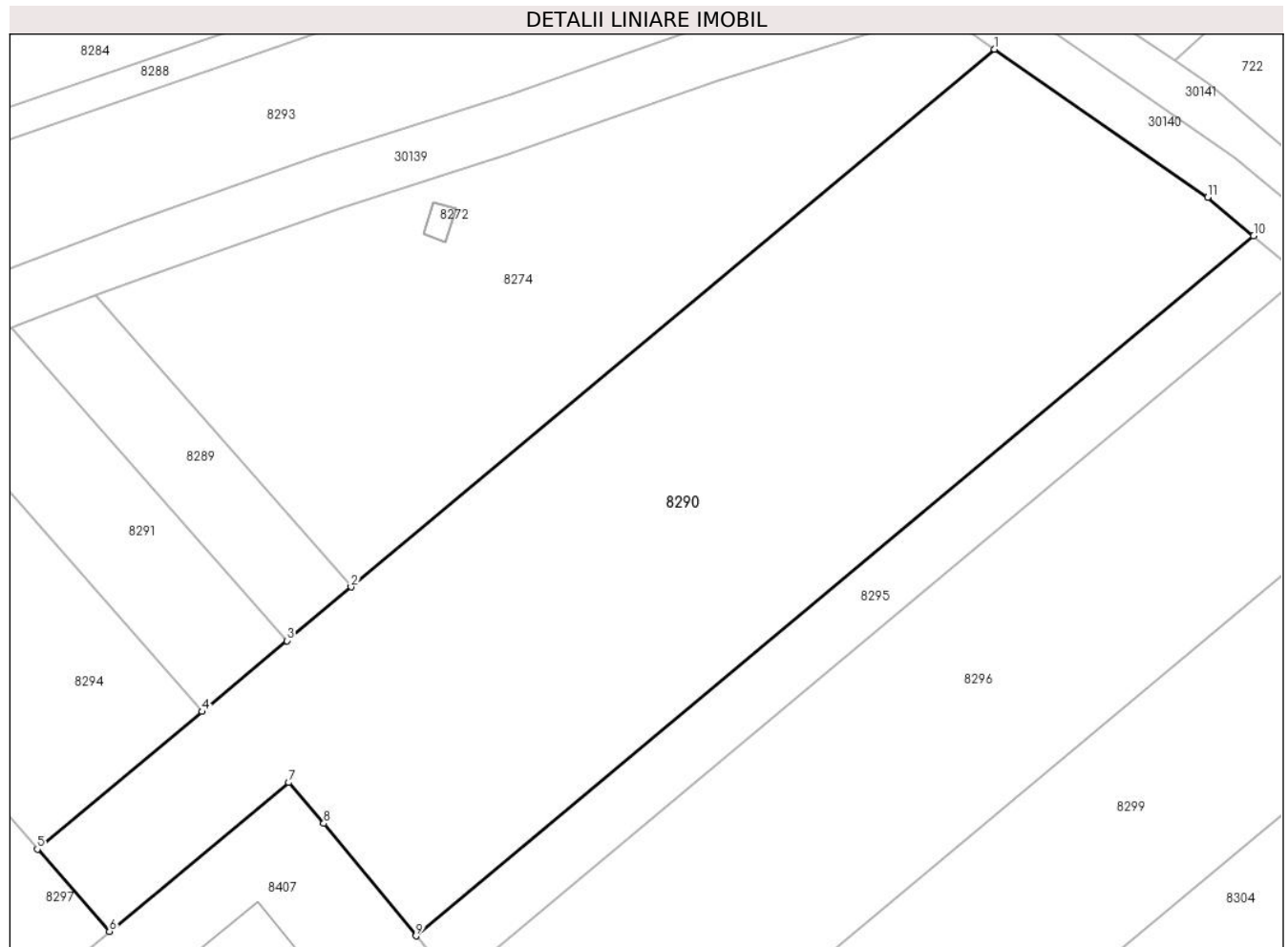
C. Partea III. SARCINI .

Inscrieri privind dezmembramintele dreptului de proprietate, drepturi reale de garanție și sarcini	Referințe
NU SUNT	

Teren

Nr cadastral	Suprafața (mp)*	Observații / Referințe
	7.200	

* Suprafața este determinată în planul de proiecție Stereo 70.



Date referitoare la teren

Crt	Categorie folosință	Intra vilan	Suprafața (mp)	Tarla	Parcelă	Nr. topo	Observații / Referințe
1	arabil	NU	7.200	61	360/11	-	

Lungime Segmente

1) Valorile lungimilor segmentelor sunt obținute din proiecție în plan.

Punct început	X / Y	Punct sfârșit	X / Y	Lungime segment (** (m)
1	571.758,944 374.161,471	2	571.666,836 374.084,564	119.994
2	571.666,836 374.084,564	3	571.657,628 374.076,875	11.996
3	571.657,628 374.076,875	4	571.645,483 374.066,735	15.822
4	571.645,483 374.066,735	5	571.621,906 374.047,048	30.716
5	571.621,906 374.047,048	6	571.632,224 374.035,294	15.64

Punct început	X / Y	Punct sfârșit	X / Y	Lungime segment (** (m)
6	571.632,224 374.035,294	7	571.657,91 374.056,579	33.359
7	571.657,91 374.056,579	8	571.662,908 374.050,727	7.696
8	571.662,908 374.050,727	9	571.676,111 374.034,648	20.805
9	571.676,111 374.034,648	10	571.796,036 374.134,781	156.233
10	571.796,036 374.134,781	11	571.789,453 374.140,274	8.574
11	571.789,453 374.140,274	1	571.758,944 374.161,471	37.15

** Lungimile segmentelor sunt determinate în planul de proiecție Stereo 70 și sunt rotunjite la 1 milimetru.

*** Distanța dintre puncte este formată din segmente cumulate ce sunt mai mici decât valoarea 1 milimetru.

**DATE DESPRE IMOBILUL NR. 8291**

Oficiul de Cadastru și Publicitate Imobiliară PRAHOVA
Biroul de Cadastru și Publicitate Imobiliară Ploiești

A. Partea I. Descrierea imobilului

TEREN Extravilan

Adresa: Jud. Prahova

Nr. Crt	Nr cadastral Nr. topografic	Suprafața* (mp)	Observații / Referințe
A1		988	Sector cadastral:48 Teren neimprejmuit;

B. Partea II. Proprietari și acte

Inscrieri privitoare la dreptul de proprietate și alte drepturi reale		Referințe
/		
Act Administrativ nr. 459, din 20/09/2006 emis de CJSDPAT PRHOVA;		
B1	Intabulare, drept de PROPRIETATE, dobandit prin Reconstituire, cota actuala 1/1, cota initiala 1/1 1) ILIE GH ION 2) SANDU GH ANA	A1

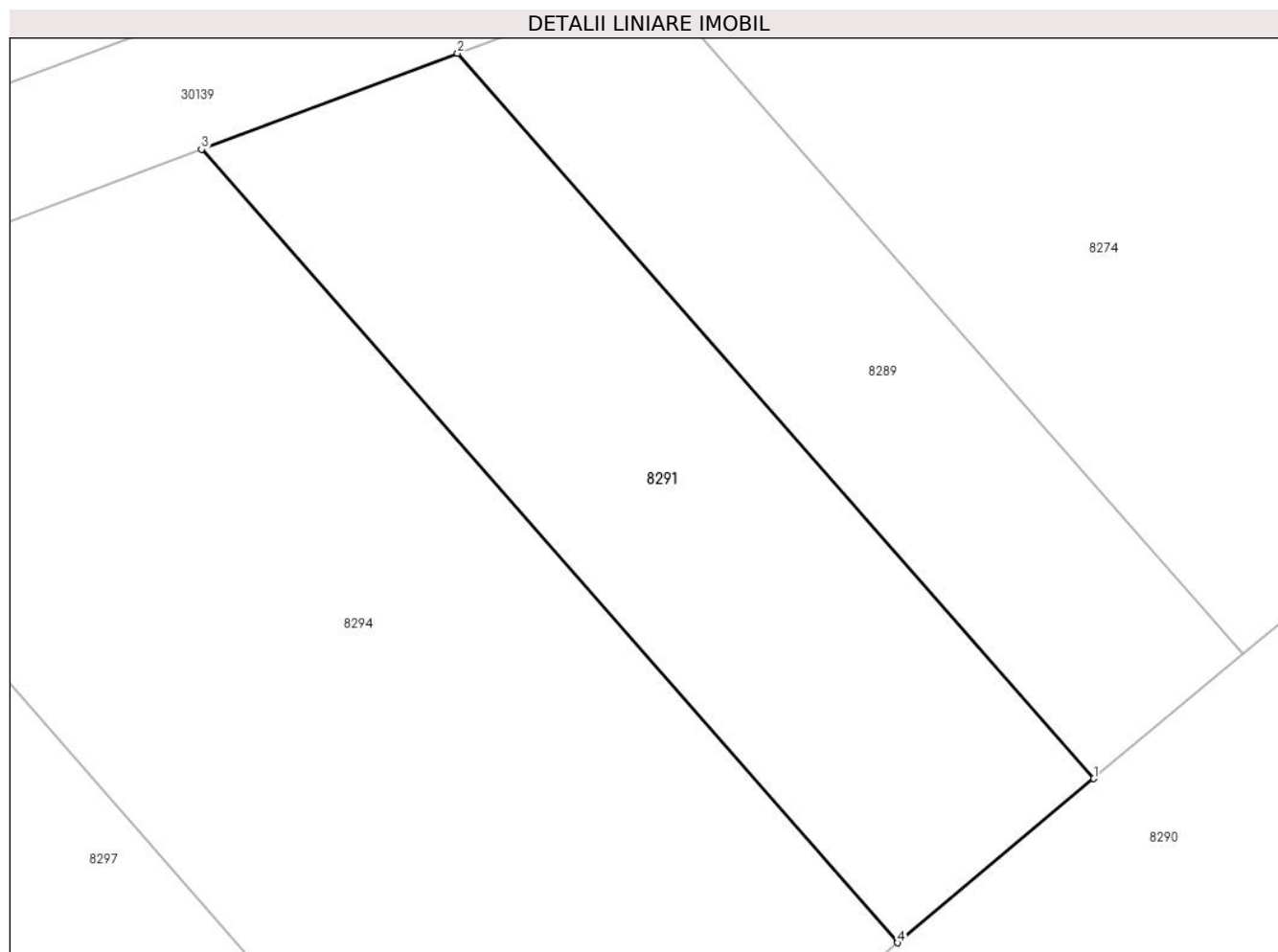
C. Partea III. SARCINI .

Inscrieri privind dezmembramintele dreptului de proprietate, drepturi reale de garanție și sarcini	Referințe
NU SUNT	

Teren

Nr cadastral	Suprafața (mp)*	Observații / Referințe
	988	

* Suprafața este determinată în planul de proiecție Stereo 70.



Date referitoare la teren

Crt	Categorie folosință	Intravilan	Suprafața (mp)	Tarla	Parcelă	Nr. topo	Observații / Referințe
1	arabil	NU	988	61	360/10/2	-	

Lungime Segmente

1) Valorile lungimilor segmentelor sunt obținute din proiecție în plan.

Punct început	X / Y	Punct sfârșit	X / Y	Lungime segment (** (m)
1	571.657,628 374.076,875	2	571.618,269 374.121,715	59.664
2	571.618,269 374.121,715	3	571.602,428 374.115,784	16.915
3	571.602,428 374.115,784	4	571.645,483 374.066,735	65.265
4	571.645,483 374.066,735	1	571.657,628 374.076,875	15.822

** Lungimile segmentelor sunt determinate în planul de proiecție Stereo 70 și sunt rotunjite la 1 milimetru.

***** Distanţa dintre puncte este formată din segmente cumulate ce sunt mai mici decât valoarea 1 milimetru.**

**DATE DESPRE IMOBILUL NR. 8292**

Oficiul de Cadastru și Publicitate Imobiliară PRAHOVA
Biroul de Cadastru și Publicitate Imobiliară Ploiești

A. Partea I. Descrierea imobilului

TEREN Extravilan

Adresa: Jud. Prahova

Nr. Crt	Nr cadastral Nr. topografic	Suprafața* (mp)	Observații / Referințe
A1	29949	5.000	Sector cadastral:61 Teren neimprijmit;

B. Partea II. Proprietari și acte

Inscrieri privitoare la dreptul de proprietate și alte drepturi reale		Referințe
140413 / 04/11/2022		
Act Notarial nr. 2008, din 02/11/2022 emis de NP MEIROSU CARMEN;		
B1	Se infiinteaza cartea funciara 29949 a imobilului cu numarul cadastral 29949 / UAT Târgsoru Vechi, rezultat din dezmembrarea imobilului cu numarul cadastral 26091 inscris in cartea funciara 26091;	A1
140444 / 04/11/2022		
Act Notarial nr. 2010, din 02/11/2022 emis de NP MEIROSU CARMEN;		
B10	Intabulare, drept de PROPRIETATEpartaj, dobandit prin Conventie, cota actuala 1/1, cota initiala 1/1 1) ZAMFIR VERGINIA	A1

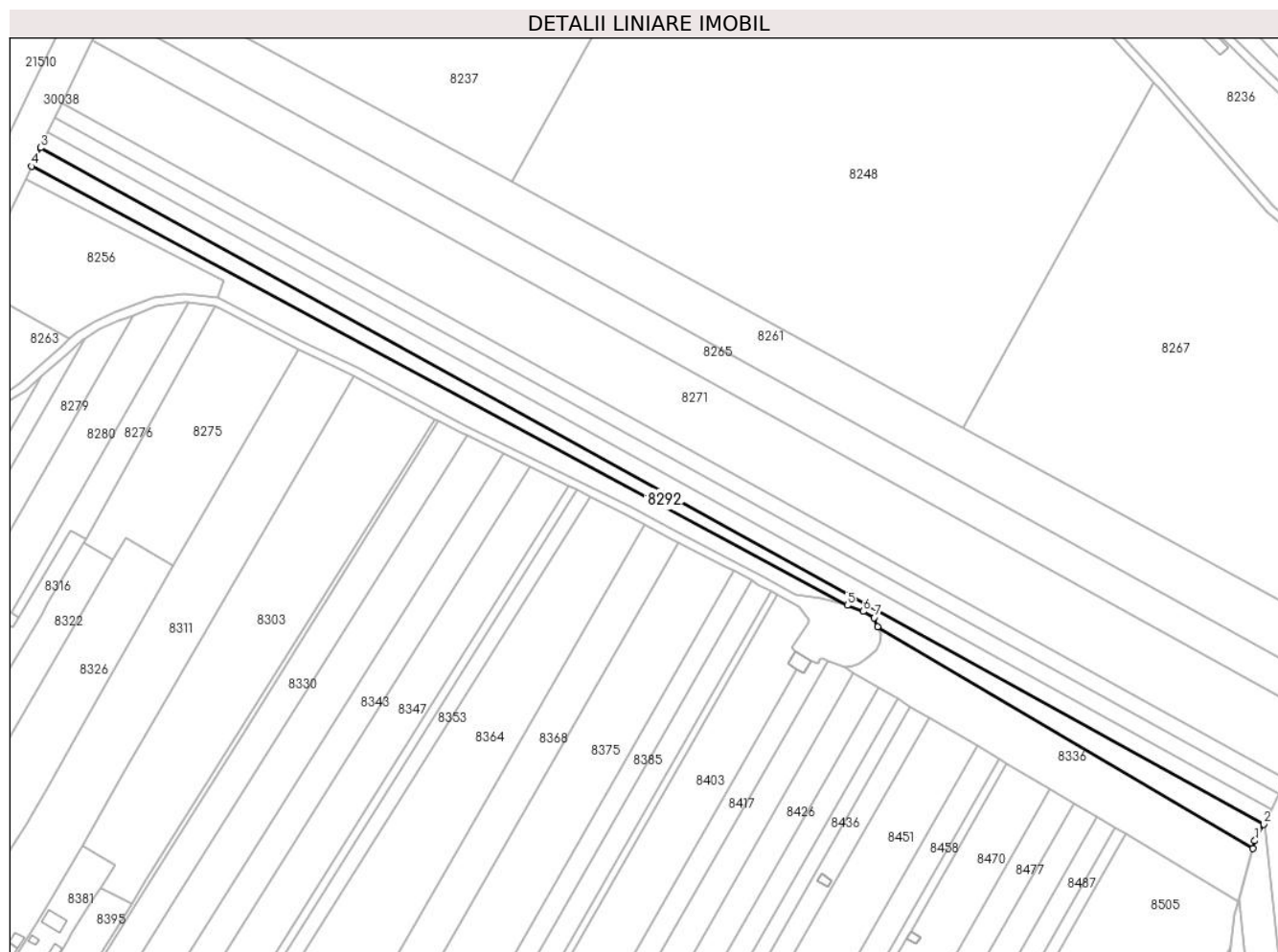
C. Partea III. SARCINI .

Inscrieri privind dezmembramintele dreptului de proprietate, drepturi reale de garanție și sarcini	Referințe
NU SUNT	

Teren

Nr cadastral	Suprafața (mp)*	Observații / Referințe
29949	5.000	

* Suprafața este determinată în planul de proiecție Stereo 70.



Date referitoare la teren

Crt	Categorie folosință	Intravilan	Suprafața (mp)	Tarla	Parcelă	Nr. topo	Observații / Referințe
1	arabil	NU	5.000	46	A239/42	-	

Lungime Segmente

1) Valorile lungimilor segmentelor sunt obținute din proiecție în plan.

Punct început	X / Y	Punct sfârșit	X / Y	Lungime segment (** (m)
1	574.114,293 373.938,356	2	574.118,477 373.946,068	8.774
2	574.118,477 373.946,068	3	573.552,119 374.259,059	647.089
3	573.552,119 374.259,059	4	573.547,951 374.250,48	9.538
4	573.547,951 374.250,48	5	573.925,678 374.047,276	428.917
5	573.925,678 374.047,276	6	573.932,976 374.044,506	7.806

Punct început	X / Y	Punct sfârșit	X / Y	Lungime segment (** (m)
6	573.932,976 374.044,506	7	573.938,114 374.041,592	5.907
7	573.938,114 374.041,592	8	573.939,693 374.037,441	4.441
8	573.939,693 374.037,441	9	574.113,357 373.934,881	201.687
9	574.113,357 373.934,881	1	574.114,293 373.938,356	3.599

** Lungimile segmentelor sunt determinate în planul de proiecție Stereo 70 și sunt rotunjite la 1 milimetru.

*** Distanța dintre puncte este formată din segmente cumulate ce sunt mai mici decât valoarea 1 milimetru.

**DATE DESPRE IMOBILUL NR. 8293**

Oficiul de Cadastru și Publicitate Imobiliară PRAHOVA
Biroul de Cadastru și Publicitate Imobiliară Ploiești

A. Partea I. Descrierea imobilului

TEREN Extravilan

Adresa: Jud. Prahova

Nr. Crt	Nr cadastral Nr. topografic	Suprafața* (mp)	Observații / Referințe
A1		10.000	Sector cadastral:49 Teren neimprejmut;

B. Partea II. Proprietari și acte

Inscrieri privitoare la dreptul de proprietate și alte drepturi reale	Referințe
/	
Act Administrativ nr. 44030, din 05/07/2001 emis de CJSDPAT PRHOVA;	
B1	A1
Intabulare, drept de PROPRIETATE, dobandit prin Reconstituire, cota actuala 1/1, cota initiala 1/1	
1) CUCU RODICA	
2) POPA VELANTIN	
3) POPA VIOREL	

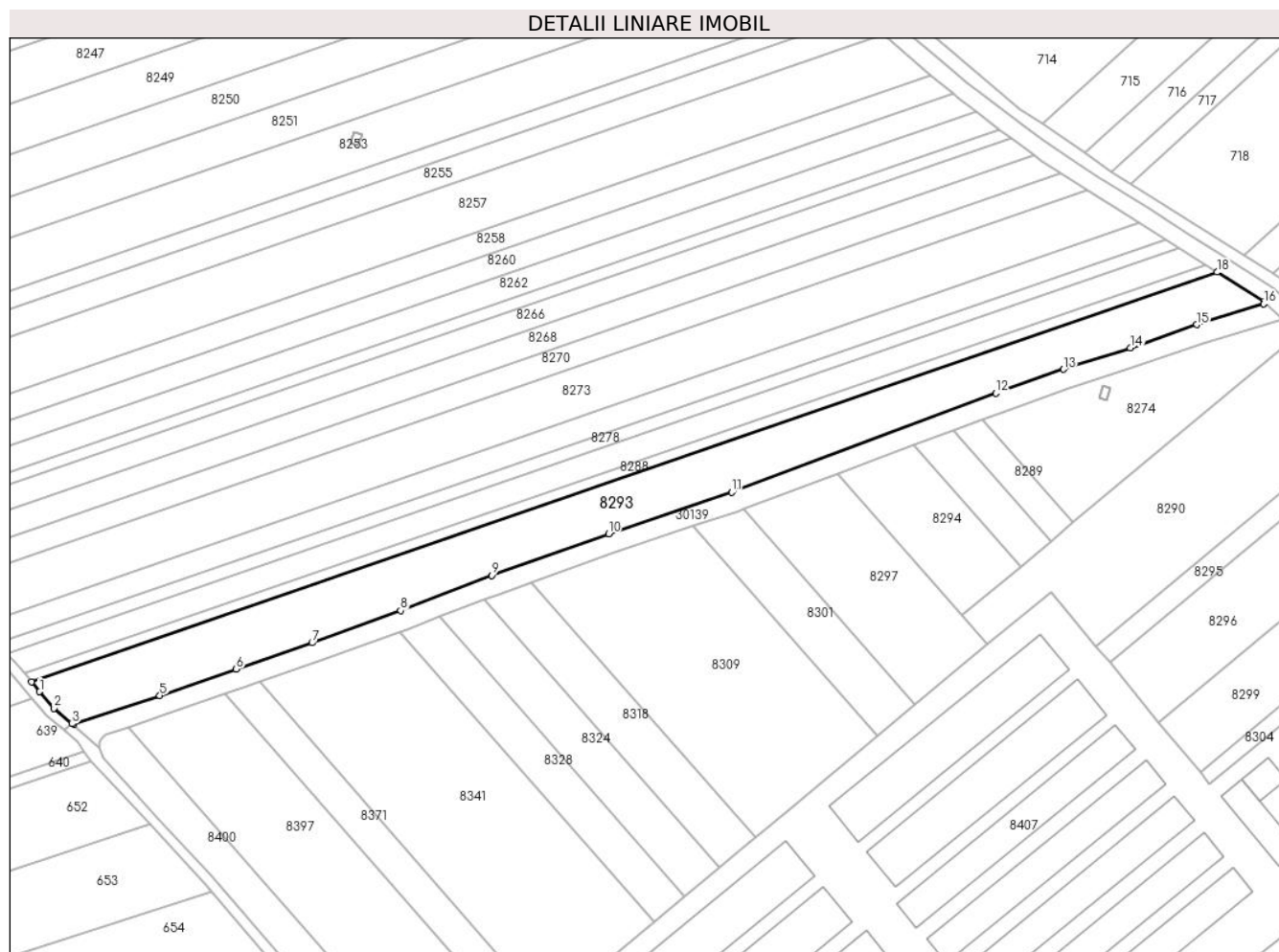
C. Partea III. SARCINI .

Inscrieri privind dezmembramintele dreptului de proprietate, drepturi reale de garanție și sarcini	Referințe
NU SUNT	

Teren

Nr cadastral	Suprafața (mp)*	Observații / Referințe
	10.000	

* Suprafața este determinată în planul de proiecție Stereo 70.



Date referitoare la teren

Crt	Categorie folosință	Intravilan	Suprafața (mp)	Tarla	Parcelă	Nr. topo	Observații / Referințe
1	arabil	NU	10.000	60	357	-	

Lungime Segmente

1) Valorile lungimilor segmentelor sunt obținute din proiecție în plan.

Punct început	X / Y	Punct sfârșit	X / Y	Lungime segment (** (m)
1	571.249,143 374.016,271	2	571.254,862 374.009,519	8.849
2	571.254,862 374.009,519	3	571.262,174 374.003,282	9.611
3	571.262,174 374.003,282	4	571.262,863 374.003,261	0.689
4	571.262,863 374.003,261	5	571.297,614 374.014,725	36.593
5	571.297,614 374.014,725	6	571.328,556 374.025,359	32.718

Punct început	X / Y	Punct sfârșit	X / Y	Lungime segment (** (m)
6	571.328,556 374.025,359	7	571.359,195 374.035,945	32.416
7	571.359,195 374.035,945	8	571.394,953 374.049,037	38.079
8	571.394,953 374.049,037	9	571.431,747 374.063,185	39.42
9	571.431,747 374.063,185	10	571.478,997 374.079,938	50.132
10	571.478,997 374.079,938	11	571.528,772 374.096,749	52.537
11	571.528,772 374.096,749	12	571.635,546 374.136,726	114.012
12	571.635,546 374.136,726	13	571.662,803 374.146,397	28.922
13	571.662,803 374.146,397	14	571.689,799 374.155,024	28.341
14	571.689,799 374.155,024	15	571.716,662 374.164,492	28.483
15	571.716,662 374.164,492	16	571.743,699 374.172,888	28.311
16	571.743,699 374.172,888	17	571.743,776 374.173,791	0.906
17	571.743,776 374.173,791	18	571.724,95 374.185,644	22.247
18	571.724,95 374.185,644	19	571.245,875 374.020,13	506.861
19	571.245,875 374.020,13	1	571.249,143 374.016,271	5.057

** Lungimile segmentelor sunt determinate în planul de proiecție Stereo 70 și sunt rotunjite la 1 milimetru.

*** Distanța dintre puncte este formată din segmente cumulate ce sunt mai mici decât valoarea 1 milimetru.

**DATE DESPRE IMOBILUL NR. 8294**

Oficiul de Cadastru și Publicitate Imobiliară PRAHOVA
Biroul de Cadastru și Publicitate Imobiliară Ploiești

A. Partea I. Descrierea imobilului

TEREN Extravilan

Adresa: Jud. Prahova

Nr. Crt	Nr cadastral Nr. topografic	Suprafața* (mp)	Observații / Referințe
A1		2.171	Sector cadastral:48 Teren neimprejmuit;

B. Partea II. Proprietari și acte

Inscrieri privitoare la dreptul de proprietate și alte drepturi reale		Referințe
/		
Act Administrativ nr. 205, din 19/12/2002 emis de CJSDPAT PRAHOVA;		
B1	Intabulare, drept de PROPRIETATE, dobandit prin Reconstituire, cota actuala 1/1, cota initiala 1/1	A1
	1) VLADESCU ILIE 2) VLADESCU MARIN 3) NITESCU IOANA 4) MICSĂ ELENA	

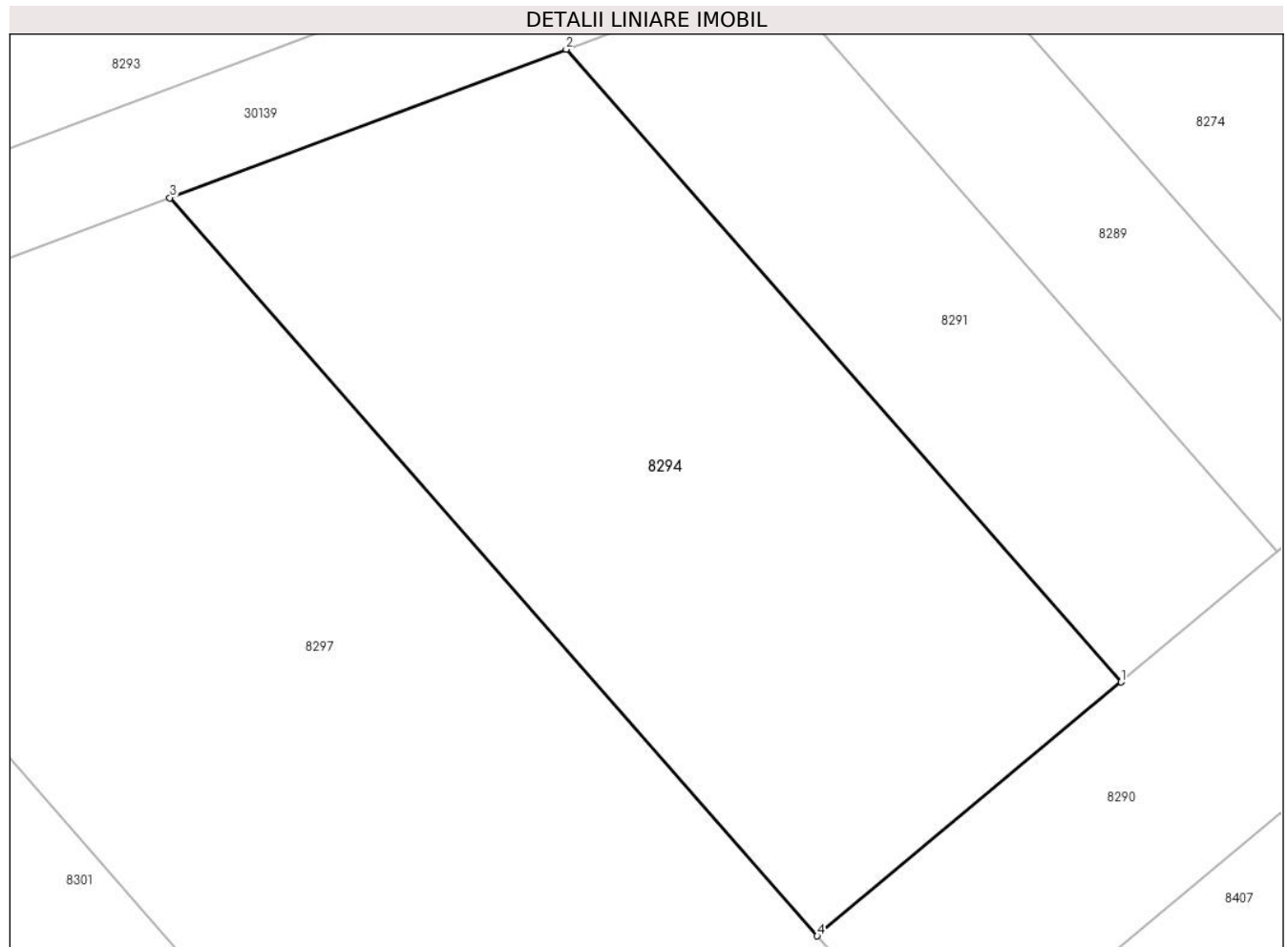
C. Partea III. SARCINI .

Inscrieri privind dezmembramintele dreptului de proprietate, drepturi reale de garanție și sarcini	Referințe
NU SUNT	

Teren

Nr cadastral	Suprafața (mp)*	Observații / Referințe
	2.171	

* Suprafața este determinată în planul de proiecție Stereo 70.



Date referitoare la teren

Crt	Categorie folosință	Intra vilan	Suprafața (mp)	Tarla	Parcelă	Nr. topo	Observații / Referințe
1	arabil	NU	2.171	61	360/10/1	-	

Lungime Segmente

1) Valorile lungimilor segmentelor sunt obținute din proiecție în plan.

Punct început	X / Y	Punct sfârșit	X / Y	Lungime segment (** (m)
1	571.645,483 374.066,735	2	571.602,428 374.115,784	65.265
2	571.602,428 374.115,784	3	571.571,677 374.104,27	32.836
3	571.571,677 374.104,27	4	571.621,906 374.047,048	76.14
4	571.621,906 374.047,048	1	571.645,483 374.066,735	30.716

** Lungimile segmentelor sunt determinate în planul de proiecție Stereo 70 și sunt rotunjite la 1 milimetru.

***** Distanţa dintre puncte este formată din segmente cumulate ce sunt mai mici decât valoarea 1 milimetru.**

**DATE DESPRE IMOBILUL NR. 8295**

Oficiul de Cadastru și Publicitate Imobiliară PRAHOVA
Biroul de Cadastru și Publicitate Imobiliară Ploiești

A. Partea I. Descrierea imobilului

TEREN Extravilan

Adresa: Jud. Prahova

Nr. Crt	Nr cadastral Nr. topografic	Suprafața* (mp)	Observații / Referințe
A1		1.367	Sector cadastral:48 Teren neimprejmuit;

B. Partea II. Proprietari și acte

Inscrieri privitoare la dreptul de proprietate și alte drepturi reale		Referințe
/		
Act Administrativ nr. 38855, din 14/07/1995 emis de CJSDPAT PRHOVA;		
B1	Intabulare, drept de PROPRIETATE, dobandit prin Reconstituire, cota actuala 1/1, cota initiala 1/1 1) SOARE SIMION CRISTACHE	A1

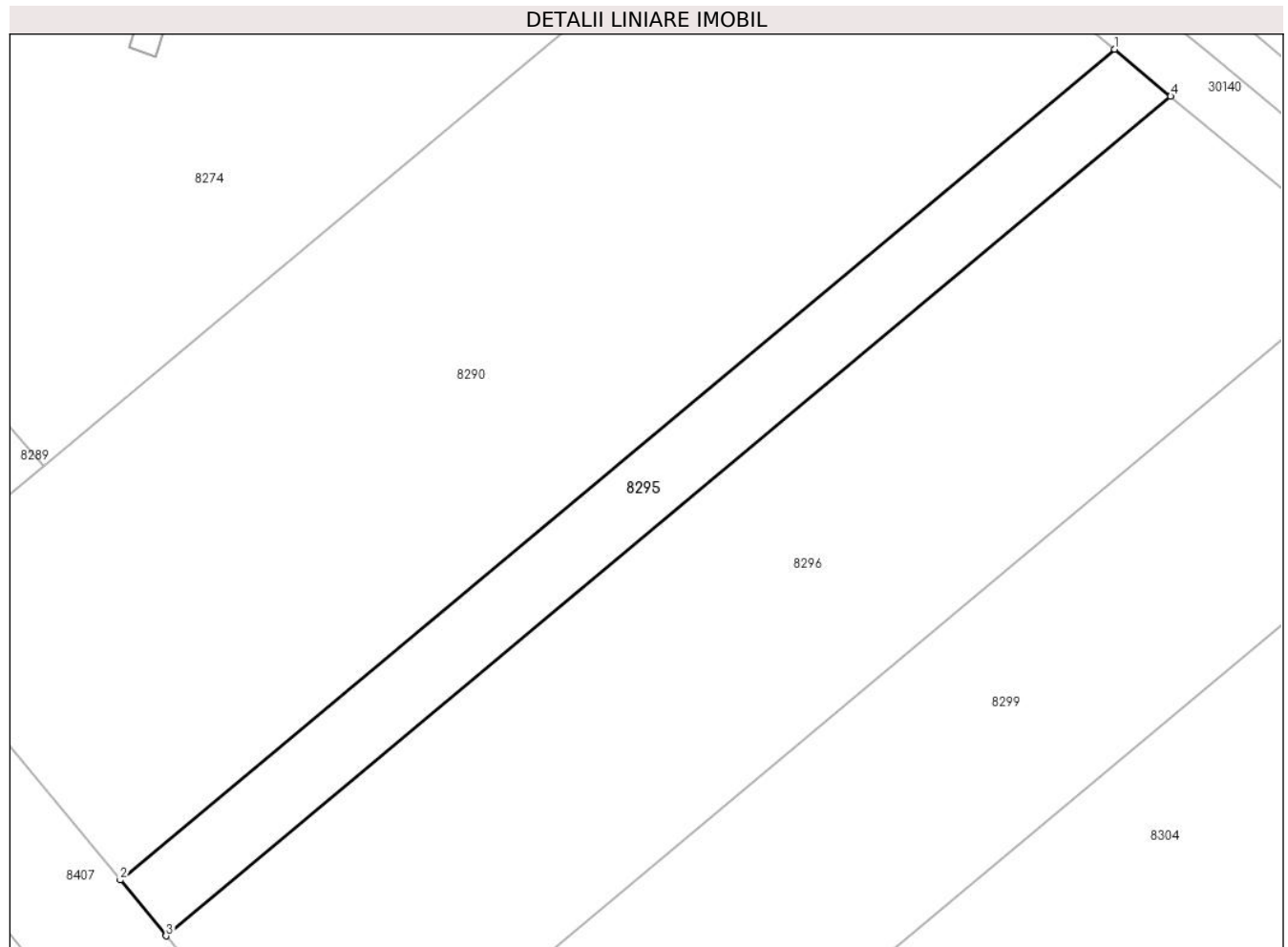
C. Partea III. SARCINI .

Inscrieri privind dezmembramintele dreptului de proprietate, drepturi reale de garanție și sarcini	Referințe
NU SUNT	

Teren

Nr cadastral	Suprafața (mp)*	Observații / Referințe
	1.367	

* Suprafața este determinată în planul de proiecție Stereo 70.



Date referitoare la teren

Crt	Categorie folosință	Intravilan	Suprafața (mp)	Tarla	Parcelă	Nr. topo	Observații / Referințe
1	arabil	NU	1.367	61	360/12	-	

Lungime Segmente

1) Valorile lungimilor segmentelor sunt obținute din proiecție în plan.

Punct început	X / Y	Punct sfârșit	X / Y	Lungime segment (** (m)
1	571.796,036 374.134,781	2	571.676,111 374.034,648	156.233
2	571.676,111 374.034,648	3	571.681,635 374.027,921	8.704
3	571.681,635 374.027,921	4	571.802,828 374.129,113	157.885
4	571.802,828 374.129,113	1	571.796,036 374.134,781	8.846

** Lungimile segmentelor sunt determinate în planul de proiecție Stereo 70 și sunt rotunjite la 1 milimetru.

***** Distanţa dintre puncte este formată din segmente cumulate ce sunt mai mici decât valoarea 1 milimetru.**

**DATE DESPRE IMOBILUL NR. 8296**

Oficiul de Cadastru și Publicitate Imobiliară PRAHOVA
Biroul de Cadastru și Publicitate Imobiliară Ploiești

A. Partea I. Descrierea imobilului

TEREN Extravilan

Adresa: Jud. Prahova

Nr. Crt	Nr cadastral Nr. topografic	Suprafața* (mp)	Observații / Referințe
A1		5.000	Sector cadastral:48 Teren neimprejmuit;

B. Partea II. Proprietari și acte

Inscrieri privitoare la dreptul de proprietate și alte drepturi reale	Referințe
/	
Act Administrativ nr. 38873, din 14/07/1995 emis de CJSDPAT PRHOVA;	
B1	A1
Intabulare, drept de PROPRIETATE, dobandit prin Reconstituire, cota actuala 1/1, cota initiala 1/1	
1) UNGUREANU PETRE DUMITRU	

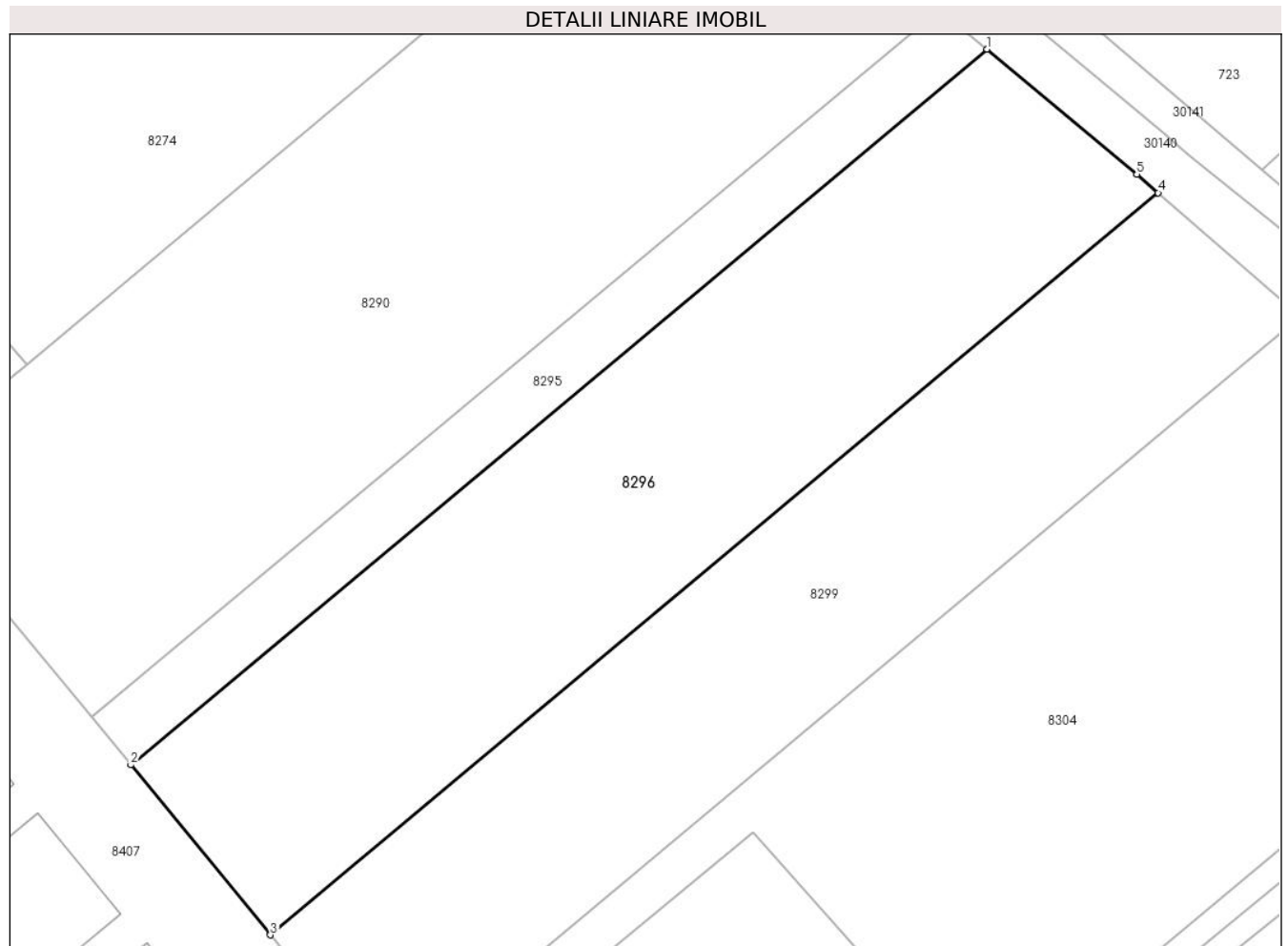
C. Partea III. SARCINI .

Inscrieri privind dezmembramintele dreptului de proprietate, drepturi reale de garanție și sarcini	Referințe
NU SUNT	

Teren

Nr cadastral	Suprafața (mp)*	Observații / Referințe
	5.000	

* Suprafața este determinată în planul de proiecție Stereo 70.



Date referitoare la teren

Crt	Categorie folosință	Intravilan	Suprafața (mp)	Tarla	Parcelă	Nr. topo	Observații / Referințe
1	arabil	NU	5.000	61	360/13	-	

Lungime Segmente

1) Valorile lungimilor segmentelor sunt obținute din proiecție în plan.

Punct început	X / Y	Punct sfârșit	X / Y	Lungime segment (** (m)
1	571.802,828 374.129,113	2	571.681,635 374.027,921	157.885
2	571.681,635 374.027,921	3	571.701,364 374.003,893	31.09
3	571.701,364 374.003,893	4	571.827,028 374.108,819	163.71
4	571.827,028 374.108,819	5	571.824,023 374.111,429	3.98
5	571.824,023 374.111,429	1	571.802,828 374.129,113	27.603

**** Lungimile segmentelor sunt determinate în planul de proiecție Stereo 70 și sunt rotunjite la 1 milimetru.**

***** Distanța dintre puncte este formată din segmente cumulate ce sunt mai mici decât valoarea 1 milimetru.**

**DATE DESPRE IMOBILUL NR. 8297**

Oficiul de Cadastru și Publicitate Imobiliară PRAHOVA
Biroul de Cadastru și Publicitate Imobiliară Ploiești

A. Partea I. Descrierea imobilului

TEREN Extravilan

Adresa: Jud. Prahova

Nr. Crt	Nr cadastral Nr. topografic	Suprafața* (mp)	Observații / Referințe
A1		3.744	Sector cadastral:48 Teren neimprejmuit;

B. Partea II. Proprietari și acte

Inscrieri privitoare la dreptul de proprietate și alte drepturi reale		Referințe
/		
Act Administrativ nr. 119612, din 23/09/2005 emis de CJSDPAT PRHOVA;		
B1	Intabulare, drept de PROPRIETATE, dobandit prin Reconstituire, cota actuala 1/1, cota initiala 1/1 1) NEGROIU VASILE	A1

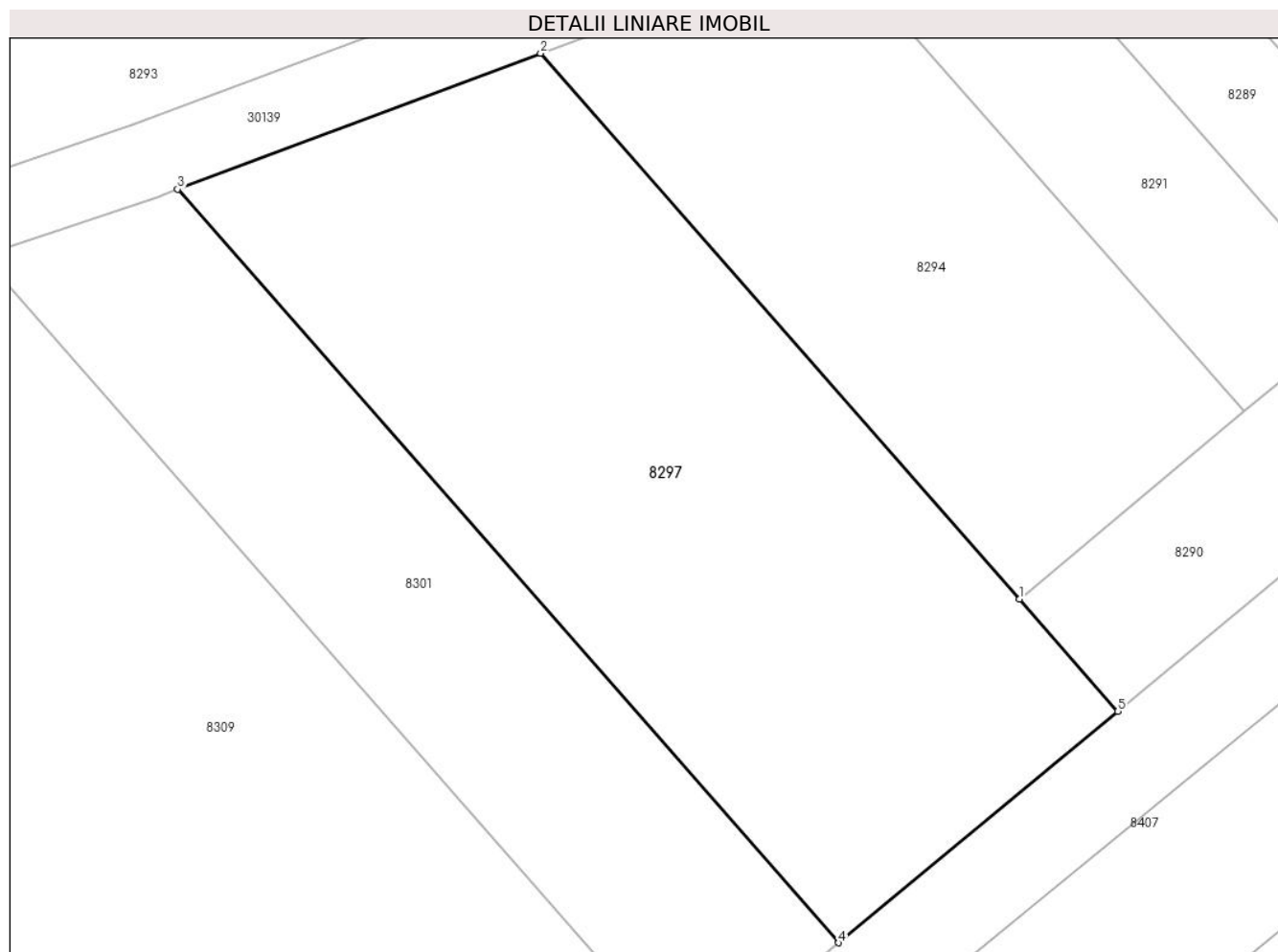
C. Partea III. SARCINI .

Inscrieri privind dezmembramintele dreptului de proprietate, drepturi reale de garanție și sarcini	Referințe
NU SUNT	

Teren

Nr cadastral	Suprafața (mp)*	Observații / Referințe
	3.744	

* Suprafața este determinată în planul de proiecție Stereo 70.



Date referitoare la teren

Crt	Categorie folosință	Intra vilan	Suprafața (mp)	Tarla	Parcelă	Nr. topo	Observații / Referințe
1	arabil	NU	3.744	61	360/9	-	

Lungime Segmente

1) Valorile lungimilor segmentelor sunt obținute din proiecție în plan.

Punct început	X / Y	Punct sfârșit	X / Y	Lungime segment (** (m)
1	571.621,906 374.047,048	2	571.571,677 374.104,27	76.14
2	571.571,677 374.104,27	3	571.533,589 374.090,01	40.67
3	571.533,589 374.090,01	4	571.602,927 374.011,018	105.107
4	571.602,927 374.011,018	5	571.632,224 374.035,294	38.048
5	571.632,224 374.035,294	1	571.621,906 374.047,048	15.64

**** Lungimile segmentelor sunt determinate în planul de proiecție Stereo 70 și sunt rotunjite la 1 milimetru.**

***** Distanța dintre puncte este formată din segmente cumulate ce sunt mai mici decât valoarea 1 milimetru.**

**DATE DESPRE IMOBILUL NR. 8298**

Oficiul de Cadastru și Publicitate Imobiliară PRAHOVA
Biroul de Cadastru și Publicitate Imobiliară Ploiești

A. Partea I. Descrierea imobilului

TEREN Necunoscut

Adresa: Loc. Stancesti, Jud. Prahova, T53 A 332

Nr. Crt	Nr cadastral Nr. topografic	Suprafața* (mp)	Observații / Referințe
A1	30643	255.836	Sector cadastral:48 Teren neimprejmit;

B. Partea II. Proprietari și acte

Inscrieri privitoare la dreptul de proprietate și alte drepturi reale		Referințe
70797 / 13/05/2024		
Act Administrativ nr. 3060, din 29/02/2024 emis de PRIMĂRIA TÎRGȘORU VECHI (act administrativ nr 35 din 13.10.2008, emis de CONSILIUL LOCAL TÎRGȘORU VECHI;act administrativ nr 274 din 07.05.2010, emis de INTITUTIA PREFECTULUI PRAHOVA);		
B1	Intabulare, drept de PROPRIETATE(domeniul privat), dobandit prin Lege, cota actuala 1/1, cota initiala 1/1 1) COMUNA TÂRGȘORU VECHI , CIF:2845230	A1
Act Normativ nr. 17, din 07/03/2014 emis de Parlamentul Romaniei;		
B2	se notează faptul că imobilul se afla sub incidența art.3 alin.(1) din Legea nr. 17/2014	A1

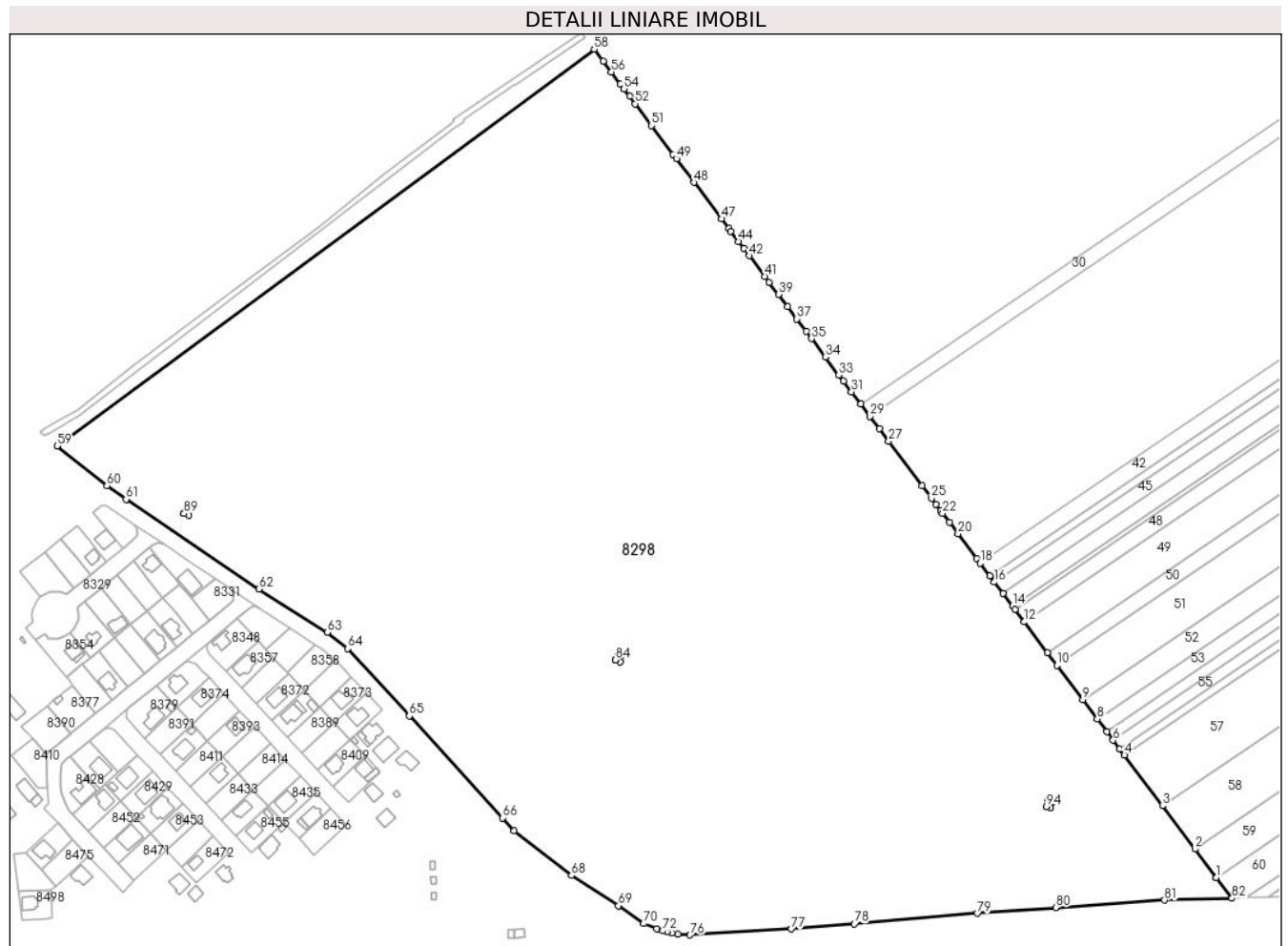
C. Partea III. SARCINI .

Inscrieri privind dezmembramintele dreptului de proprietate, drepturi reale de garanție și sarcini	Referințe
NU SUNT	

Teren

Nr cadastral	Suprafața (mp)*	Observații / Referințe
30643	255.836	

* Suprafața este determinată în planul de proiecție Stereo 70.



Date referitoare la teren

Crt	Categorie folosință	Intravilan	Suprafața (mp)	Tarla	Parcelă	Nr. topo	Observații / Referințe
1	arabil	DA	999	53	332	-	
2	arabil	NU	254.838	53	332	-	

Lungime Segmente

1) Valorile lungimilor segmentelor sunt obținute din proiecție în plan.

Punct început	X / Y	Punct sfârșit	X / Y	Lungime segment	Punct început	X / Y	Punct sfârșit	X / Y	Lungime segment	Punct început	X / Y	Punct sfârșit	X / Y	Lungime segment
1	572.691,193 373.781,335	2	572.675,841 373.801,745	25.539	2	572.675,841 373.801,745	3	572.652,6 373.832,642	38.662	3	572.652,6 373.832,642	4	572.625,353 373.868,865	45.327
4	572.625,353 373.868,865	5	572.621,955 373.873,383	5.653	5	572.621,955 373.873,383	6	572.617,335 373.879,525	7.686	6	572.617,335 373.879,525	7	572.612,718 373.885,662	7.68
7	572.612,718 373.885,662	8	572.605,934 373.894,681	11.286	8	572.605,934 373.894,681	9	572.595,635 373.908,374	17.134	9	572.595,635 373.908,374	10	572.577,105 373.933,009	30.826
10	572.577,105 373.933,009	11	572.570,352 373.941,986	11.233	11	572.570,352 373.941,986	12	572.553,765 373.964,037	27.593	12	572.553,765 373.964,037	13	572.547,032 373.972,989	11.201
13	572.547,032 373.972,989	14	572.545,282 373.975,315	2.911	14	572.545,282 373.975,315	15	572.538,555 373.984,257	11.19	15	572.538,555 373.984,257	16	572.532,372 373.992,478	10.287

Punct început	X / Y	Punct sfârșit	X / Y	Lungime segment	Punct început	X / Y	Punct sfârșit	X / Y	Lungime segment	Punct început	X / Y	Punct sfârșit	X / Y	Lungime segment
16	572.532,372 373.992,478	17	572.529,014 373.996,943	5.587	17	572.529,014 373.996,943	18	572.522,301 374.005,866	11.166	18	572.522,301 374.005,866	19	572.519,752 374.009,255	4.241
19	572.519,752 374.009,255	20	572.506,351 374.027,071	22.293	20	572.506,351 374.027,071	21	572.500,195 374.035,255	10.241	21	572.500,195 374.035,255	22	572.495,38 374.041,656	8.01
22	572.495,38 374.041,656	23	572.494,044 374.043,433	2.223	23	572.494,044 374.043,433	24	572.490,703 374.047,874	5.557	24	572.490,703 374.047,874	25	572.487,363 374.052,314	5.556
25	572.487,363 374.052,314	26	572.480,689 374.061,187	11.103	26	572.480,689 374.061,187	27	572.456,712 374.093,063	39.887	27	572.456,712 374.093,063	28	572.450,066 374.101,899	11.056
28	572.450,066 374.101,899	29	572.443,425 374.110,727	11.047	29	572.443,425 374.110,727	30	572.436,791 374.119,547	11.036	30	572.436,791 374.119,547	31	572.430,162 374.128,36	11.028
31	572.430,162 374.128,36	32	572.424,466 374.135,932	9.475	32	572.424,466 374.135,932	33	572.421,156 374.140,332	5.506	33	572.421,156 374.140,332	34	572.411,501 374.153,168	16.062
34	572.411,501 374.153,168	35	572.401,594 374.166,339	16.481	35	572.401,594 374.166,339	36	572.397,635 374.171,602	6.586	36	572.397,635 374.171,602	37	572.391,042 374.180,368	10.969
37	572.391,042 374.180,368	38	572.384,454 374.189,126	10.959	38	572.384,454 374.189,126	39	572.377,872 374.197,876	10.949	39	572.377,872 374.197,876	40	572.371,296 374.206,618	10.939
40	572.371,296 374.206,618	41	572.368,175 374.210,768	5.193	41	572.368,175 374.210,768	42	572.357,079 374.225,519	18.458	42	572.357,079 374.225,519	43	572.353,144 374.230,75	6.546
43	572.353,144 374.230,75	44	572.349,375 374.235,761	6.27	44	572.349,375 374.235,761	45	572.343,872 374.243,077	9.155	45	572.343,872 374.243,077	46	572.342,301 374.245,166	2.614
46	572.342,301 374.245,166	47	572.337,196 374.251,953	8.493	47	572.337,196 374.251,953	48	572.317,589 374.278,018	32.616	48	572.317,589 374.278,018	49	572.304,933 374.294,843	21.054
49	572.304,933 374.294,843	50	572.302,587 374.297,963	3.904	50	572.302,587 374.297,963	51	572.287,089 374.318,566	25.781	51	572.287,089 374.318,566	52	572.275,386 374.334,125	19.469
52	572.275,386 374.334,125	53	572.271,423 374.339,393	6.592	53	572.271,423 374.339,393	54	572.267,463 374.344,658	6.588	54	572.267,463 374.344,658	55	572.264,866 374.348,11	4.32
55	572.264,866 374.348,11	56	572.258,379 374.356,734	10.791	56	572.258,379 374.356,734	57	572.252,544 374.364,491	9.707	57	572.252,544 374.364,491	58	572.246,068 374.373,101	10.774
58	572.246,068 374.373,101	59	571.861,946 374.089,671	477.37	59	571.861,946 374.089,671	60	571.897,574 374.061,277	45.558	60	571.897,574 374.061,277	61	571.911,333 374.051,57	16.839
61	571.911,333 374.051,57	62	572.006,521 373.987,46	114.764	62	572.006,521 373.987,46	63	572.055,178 373.956,497	57.673	63	572.055,178 373.956,497	64	572.069,853 373.944,876	18.719
64	572.069,853 373.944,876	65	572.113,925 373.896,817	65.207	65	572.113,925 373.896,817	66	572.180,428 373.823,909	98.682	66	572.180,428 373.823,909	67	572.188,888 373.814,634	12.554
67	572.188,888 373.814,634	68	572.229,926 373.782,79	51.944	68	572.229,926 373.782,79	69	572.263,572 373.761,273	39.938	69	572.263,572 373.761,273	70	572.281,676 373.748,564	22.12
70	572.281,676 373.748,564	71	572.290,854 373.744,752	9.938	71	572.290,854 373.744,752	72	572.295,083 373.743,293	4.474	72	572.295,083 373.743,293	73	572.298,081 373.742,457	3.112
73	572.298,081 373.742,457	74	572.301,61 373.741,727	3.604	74	572.301,61 373.741,727	75	572.306,051 373.741,099	4.485	75	572.306,051 373.741,099	76	572.314,702 373.740,409	8.678
76	572.314,702 373.740,409	77	572.387,172 373.744,584	72.59	77	572.387,172 373.744,584	78	572.432,187 373.748,405	45.177	78	572.432,187 373.748,405	79	572.520,27 373.755,747	88.388
79	572.520,27 373.755,747	80	572.576,307 373.760,005	56.199	80	572.576,307 373.760,005	81	572.654,116 373.765,199	77.982	81	572.654,116 373.765,199	82	572.702,279 373.766,599	48.183
82	572.702,279 373.766,599	83	572.691,193 373.781,335	18.44	83	572.691,193 373.781,335	84	572.261,26 373.936,79	457.175	84	572.261,26 373.936,79	85	572.262,88 373.941,39	4.877
85	572.262,88 373.941,39	86	572.266,18 373.940,27	3.485	86	572.266,18 373.940,27	87	572.264,55 373.935,6	4.946	87	572.264,55 373.935,6	88	572.261,26 373.936,79	3.499
88	572.261,26 373.936,79	89	571.952,67 374.041,41	325.842	89	571.952,67 374.041,41	90	571.954,26 374.046,05	4.905	90	571.954,26 374.046,05	91	571.957,56 374.044,98	3.469
91	571.957,56 374.044,98	92	571.955,89 374.040,31	4.96	92	571.955,89 374.040,31	93	571.952,67 374.041,41	3.403	93	571.952,67 374.041,41	94	572.569,51 373.832,14	651.372
94	572.569,51 373.832,14	95	572.570,72 373.836,8	4.815	95	572.570,72 373.836,8	96	572.574,03 373.835,69	3.491	96	572.574,03 373.835,69	97	572.572,62 373.830,93	4.964
97	572.572,62 373.830,93	1	572.569,51 373.832,14	3.337										

** Lungimile segmentelor sunt determinate în planul de proiecție Stereo 70 și sunt rotunjite la 1 milimetru.

*** Distanța dintre puncte este formată din segmente cumulate ce sunt mai mici decât valoarea 1 milimetru.

**DATE DESPRE IMOBILUL NR. 8299**

Oficiul de Cadastru și Publicitate Imobiliară PRAHOVA
Biroul de Cadastru și Publicitate Imobiliară Ploiești

A. Partea I. Descrierea imobilului

TEREN Extravilan

Adresa: Jud. Prahova

Nr. Crt	Nr cadastral Nr. topografic	Suprafața* (mp)	Observații / Referințe
A1		4.366	Sector cadastral:48 Teren neimprejmuit;

B. Partea II. Proprietari și acte

Inscrieri privitoare la dreptul de proprietate și alte drepturi reale	Referințe
/	
Act Administrativ nr. 38900, din 17/07/1995 emis de CJSDPAT PRHOVA;	
B1	A1
Intabulare, drept de PROPRIETATE, dobandit prin Reconstituire, cota actuala 1/1, cota initiala 1/1	
1) UNGUREANU NICOLAE MARIN DEFUNCT:Da	

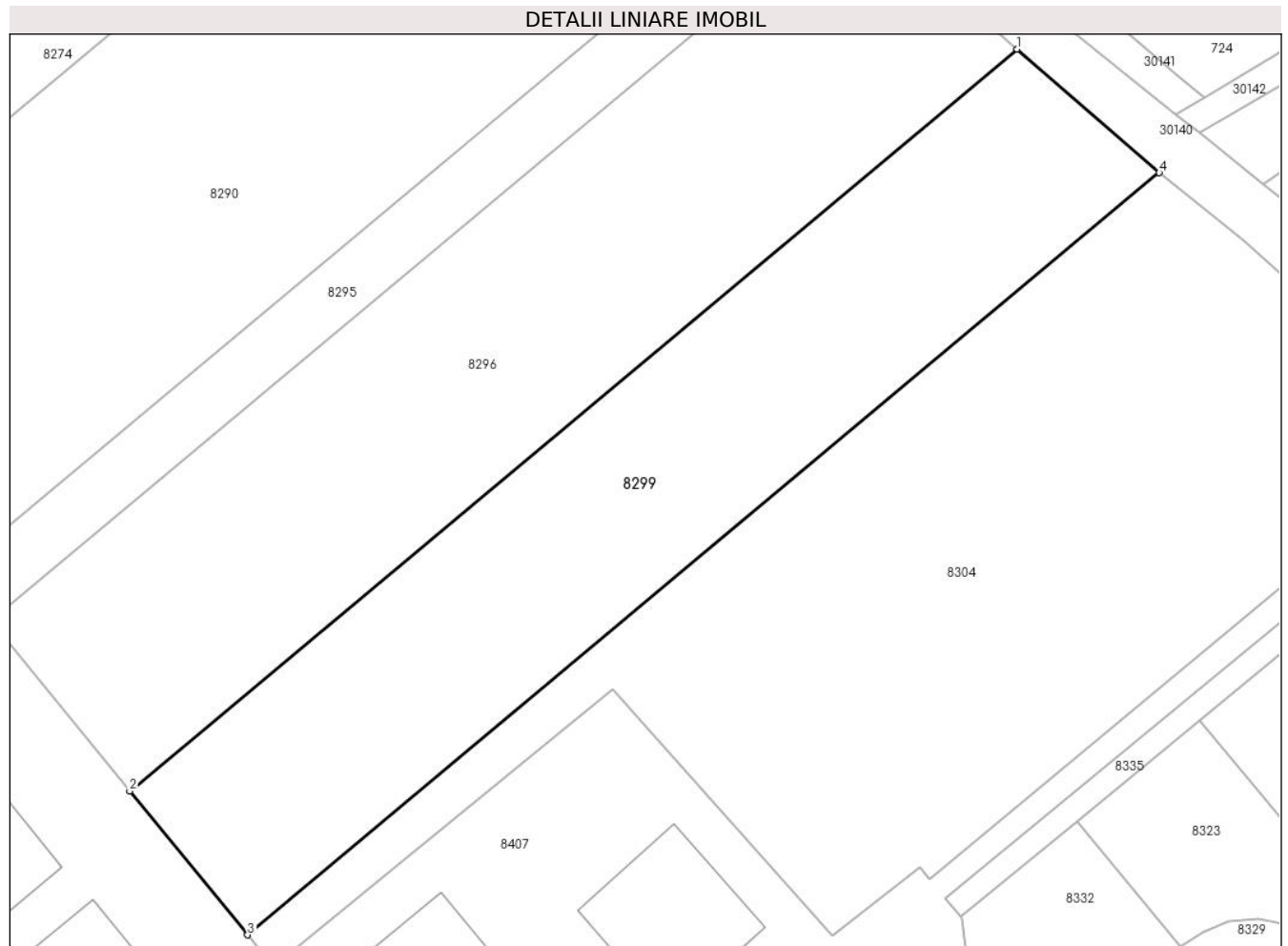
C. Partea III. SARCINI .

Inscrieri privind dezmembramintele dreptului de proprietate, drepturi reale de garanție și sarcini	Referințe
NU SUNT	

Teren

Nr cadastral	Suprafața (mp)*	Observații / Referințe
	4.366	

* Suprafața este determinată în planul de proiecție Stereo 70.



Date referitoare la teren

Crt	Categorie folosință	Intra vilan	Suprafața (mp)	Tarla	Parcelă	Nr. topo	Observații / Referințe
1	arabil	NU	4.366	61	360/14	-	

Lungime Segmente

1) Valorile lungimilor segmentelor sunt obținute din proiecție în plan.

Punct început	X / Y	Punct sfârșit	X / Y	Lungime segment (** (m)
1	571.827,028 374.108,819	2	571.701,364 374.003,893	163.71
2	571.701,364 374.003,893	3	571.718,061 373.983,558	26.312
3	571.718,061 373.983,558	4	571.847,149 374.091,343	168.171
4	571.847,149 374.091,343	1	571.827,028 374.108,819	26.651

** Lungimile segmentelor sunt determinate în planul de proiecție Stereo 70 și sunt rotunjite la 1 milimetru.

***** Distanţa dintre puncte este formată din segmente cumulate ce sunt mai mici decât valoarea 1 milimetru.**

**DATE DESPRE IMOBILUL NR. 8300**

Oficiul de Cadastru și Publicitate Imobiliară PRAHOVA
Biroul de Cadastru și Publicitate Imobiliară Ploiești

A. Partea I. Descrierea imobilului

TEREN Intravilan

Adresa: Loc. Stancesti, Str Cercelusilor, Jud. Prahova, T16, A428

Nr. Crt	Nr cadastral Nr. topografic	Suprafața* (mp)	Observații / Referințe
A1	29861	Din acte: 834 Masurata: 912	Sector cadastral:61 Teren neimprejmuit;

B. Partea II. Proprietari și acte

Inscrieri privitoare la dreptul de proprietate și alte drepturi reale		Referințe
140426 / 04/11/2022		
Act Notarial nr. 2011, din 02/11/2022 emis de NP MEIROSU CARMEN;		
B13	Intabulare, drept de PROPRIETATEcumparare ca bun propriu, dobandit prin Conventie, cota actuala 1/1, cota initiala 1/1 1) GEEA COSMIN-FLORIN	A1

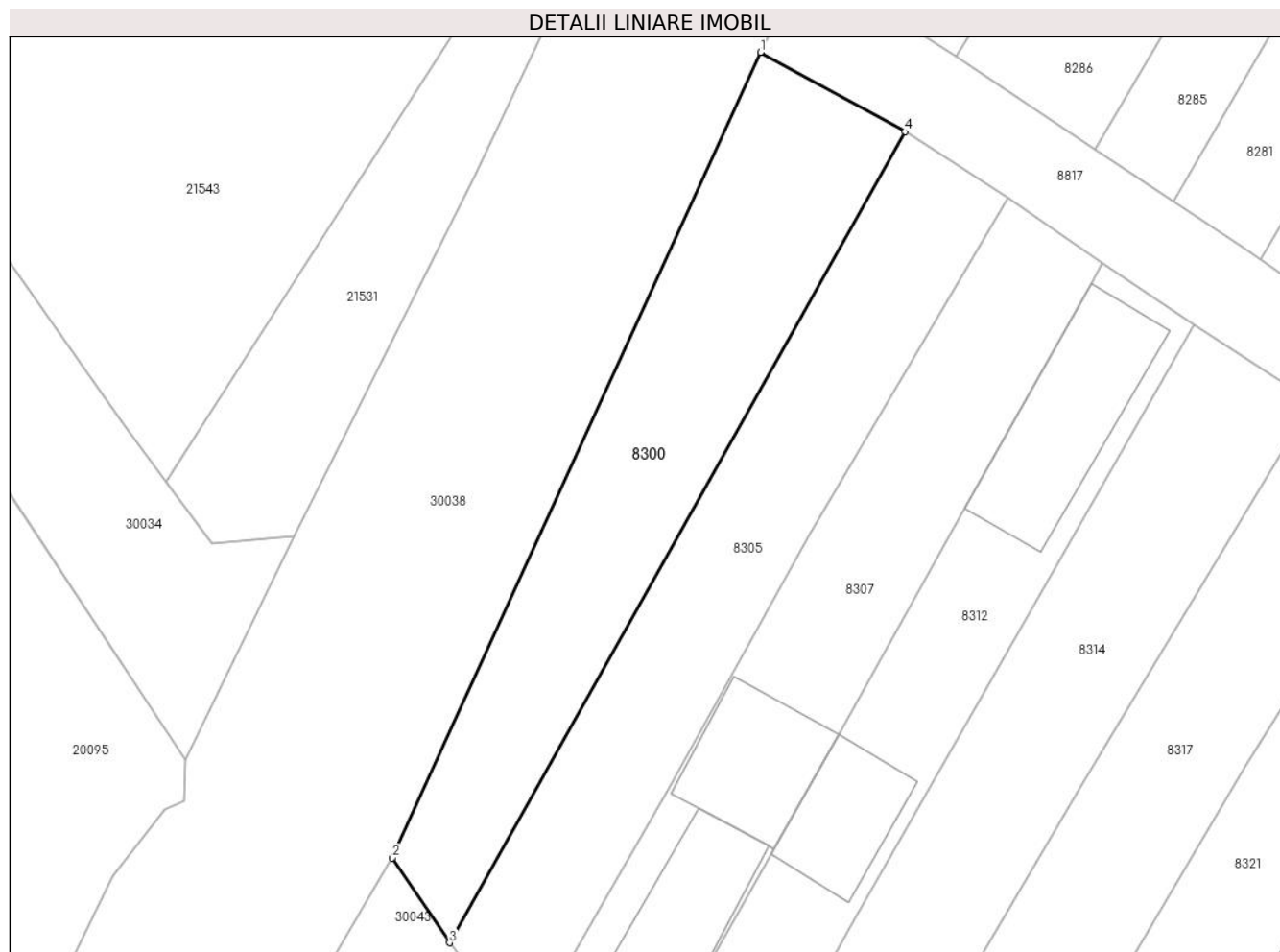
C. Partea III. SARCINI .

Inscrieri privind dezmembramintele dreptului de proprietate, drepturi reale de garanție și sarcini	Referințe
NU SUNT	

Teren

Nr cadastral	Suprafața (mp)*	Observații / Referințe
29861	Din acte: 834 Masurata: 912	

* Suprafața este determinată în planul de proiecție Stereo 70.



Date referitoare la teren

Crt	Categorie folosință	Intra vilan	Suprafața (mp)	Tarla	Parcelă	Nr. topo	Observații / Referințe
1	arabil	DA	912	16	428	-	

Lungime Segmente

1) Valorile lungimilor segmentelor sunt obținute din proiecție în plan.

Punct început	X / Y	Punct sfârșit	X / Y	Lungime segment (** (m)
1	573.466,376 374.081,89	2	573.433,629 374.010,191	78.823
2	573.433,629 374.010,191	3	573.438,701 374.002,65	9.088
3	573.438,701 374.002,65	4	573.479,226 374.074,829	82.777
4	573.479,226 374.074,829	1	573.466,376 374.081,89	14.662

**** Lungimile segmentelor sunt determinate în planul de proiecție Stereo 70 și sunt rotunjite la 1 milimetru.**

***** Distanța dintre puncte este formată din segmente cumulate ce sunt mai mici decât valoarea 1 milimetru.**

**DATE DESPRE IMOBILUL NR. 8301**

Oficiul de Cadastru și Publicitate Imobiliară PRAHOVA
Biroul de Cadastru și Publicitate Imobiliară Ploiești

A. Partea I. Descrierea imobilului

TEREN Extravilan

Adresa: Jud. Prahova

Nr. Crt	Nr cadastral Nr. topografic	Suprafața* (mp)	Observații / Referințe
A1		2.178	Sector cadastral:48 Teren neimprejmuit;

B. Partea II. Proprietari și acte

Inscrieri privitoare la dreptul de proprietate și alte drepturi reale		Referințe
/		
Act Notarial nr. 185, din 27/04/2010 emis de NP IVAN CONSTANTIN;		
B1	Intabulare, drept de PROPRIETATE, cu titlu de moștenire, dobandit prin Succesiune, cota actuala 2/12, cota initiala 2/12 1) PETRE VASILICA	A1
B2	Intabulare, drept de PROPRIETATE, cu titlu de moștenire, dobandit prin Succesiune, cota actuala 2/12, cota initiala 2/12 1) CIOBANU MARIA	A1
B3	Intabulare, drept de PROPRIETATE, cu titlu de moștenire, dobandit prin Succesiune, cota actuala 2/12, cota initiala 2/12 1) DRAGAN ELENA	A1
B4	Intabulare, drept de PROPRIETATE, cu titlu de moștenire, dobandit prin Succesiune, cota actuala 2/12, cota initiala 2/12 1) MOISESCU NICULINA	A1
B5	Intabulare, drept de PROPRIETATE, cu titlu de moștenire, dobandit prin Succesiune, cota actuala 2/12, cota initiala 2/12 1) ROTARU PETRE	A1
B6	Intabulare, drept de PROPRIETATE, cu titlu de moștenire, dobandit prin Succesiune, cota actuala 1/12, cota initiala 1/12 1) ROTARU FELICIA DEFUNCT:Da	A1
B7	Intabulare, drept de PROPRIETATE, cu titlu de moștenire, dobandit prin Succesiune, cota actuala 1/12, cota initiala 1/12 1) STANCIU LUMINIȚA DEFUNCT:Da	A1

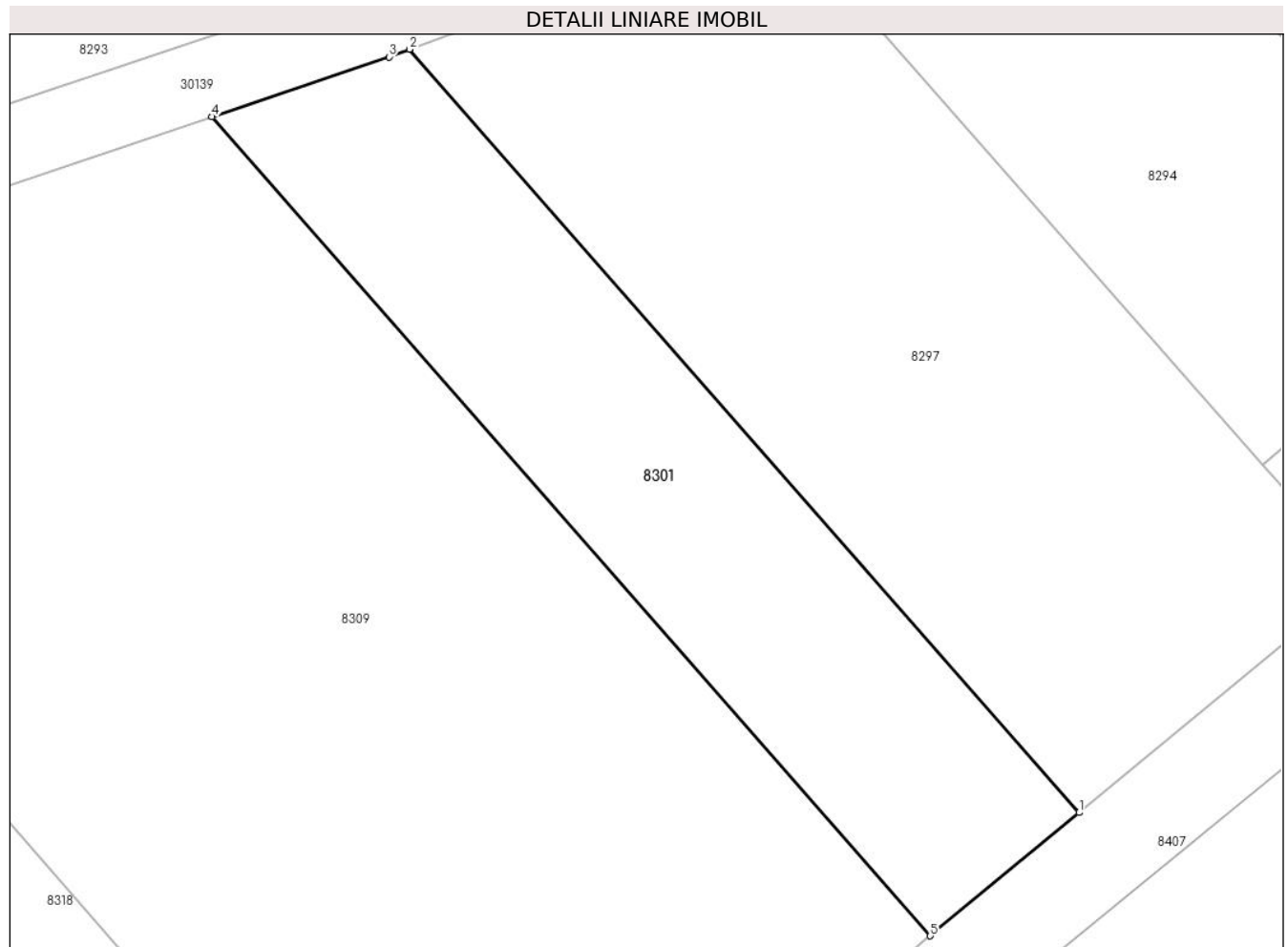
C. Partea III. SARCINI .

Inscrieri privind dezmembramintele dreptului de proprietate, drepturi reale de garanție și sarcini	Referințe
NU SUNT	

Teren

Nr cadastral	Suprafața (mp)*	Observații / Referințe
	2.178	

* Suprafața este determinată în planul de proiecție Stereo 70.



Date referitoare la teren

Crt	Categorie folosință	Intra vilan	Suprafața (mp)	Tarla	Parcelă	Nr. topo	Observații / Referințe
1	arabil	NU	2.178	61	360/8	-	

Lungime Segmente

1) Valorile lungimilor segmentelor sunt obținute din proiecție în plan.

Punct început	X / Y	Punct sfârșit	X / Y	Lungime segment (** (m)
1	571.602,927 374.011,018	2	571.533,589 374.090,01	105.107
2	571.533,589 374.090,01	3	571.531,455 374.089,211	2.279
3	571.531,455 374.089,211	4	571.513,117 374.083,018	19.356
4	571.513,117 374.083,018	5	571.587,522 373.998,253	112.788
5	571.587,522 373.998,253	1	571.602,927 374.011,018	20.006

**** Lungimile segmentelor sunt determinate în planul de proiecție Stereo 70 și sunt rotunjite la 1 milimetru.**

***** Distanța dintre puncte este formată din segmente cumulate ce sunt mai mici decât valoarea 1 milimetru.**

**DATE DESPRE IMOBILUL NR. 8302**

Oficiul de Cadastru și Publicitate Imobiliară PRAHOVA
Biroul de Cadastru și Publicitate Imobiliară Ploiești

A. Partea I. Descrierea imobilului

TEREN Extravilan

Nr. CF vechi:2982
Nr. cadastral vechi:998

Adresa: Jud. Prahova

Nr. Crt	Nr cadastral Nr. topografic	Suprafața* (mp)	Observații / Referințe
A1	20551	17	Sector cadastral:48 Teren neimprejmuit;

Construcții

Crt	Nr cadastral Nr. topografic	Adresa	Observații / Referințe
A1.1	20551-C1	Jud. Prahova	Nr. niveluri:1; S. construita la sol:17 mp; S. construita desfasurata:17 mp; C1 - Stalp 24 in suprafata de 17,00 mp, LEA 220 KV Brazi - Vest - Targoviste

B. Partea II. Proprietari și acte

Inscrieri privitoare la dreptul de proprietate și alte drepturi reale		Referințe
24422 / 23/05/2007		
Act Normativ nr. 1705, din 29/11/2006 emis de GUVERNUL ROMANIEI;		
B1	Intabulare, drept de PROPRIETATE, dobandit prin Lege, cota actuala 1/1, cota initiala 1/1 1) STATUL ROMAN , CIF:999999999999	A1, A1.1
Act Administrativ nr. 1, din 29/06/2004 emis de MEC (act aditional nr.1/21.04.2005 emis de MEC;act aditional nr.2/23.03.2006 emis de MEC;);		
B2	Intabulare, drept de ADMINISTRAREcu notare redeventa 1) MINISTERUL ECONOMIEI SI COMERTULUI , CIF:999999999999	A1, A1.1
Act Administrativ nr. 2, din 23/03/2006 emis de MEC (act aditional nr.1/21.04.2005 emis de MEC;concesiune nr.1/29.06.2004 emis de MEC;);		
B3	Intabulare, drept de CONCESIUNE 1) COMPANIA NATIONALA DE TRANSPORT AL ENERGIEI ELECTRICE TRANSELECTRICA SA , CIF: 999999999999	A1, A1.1

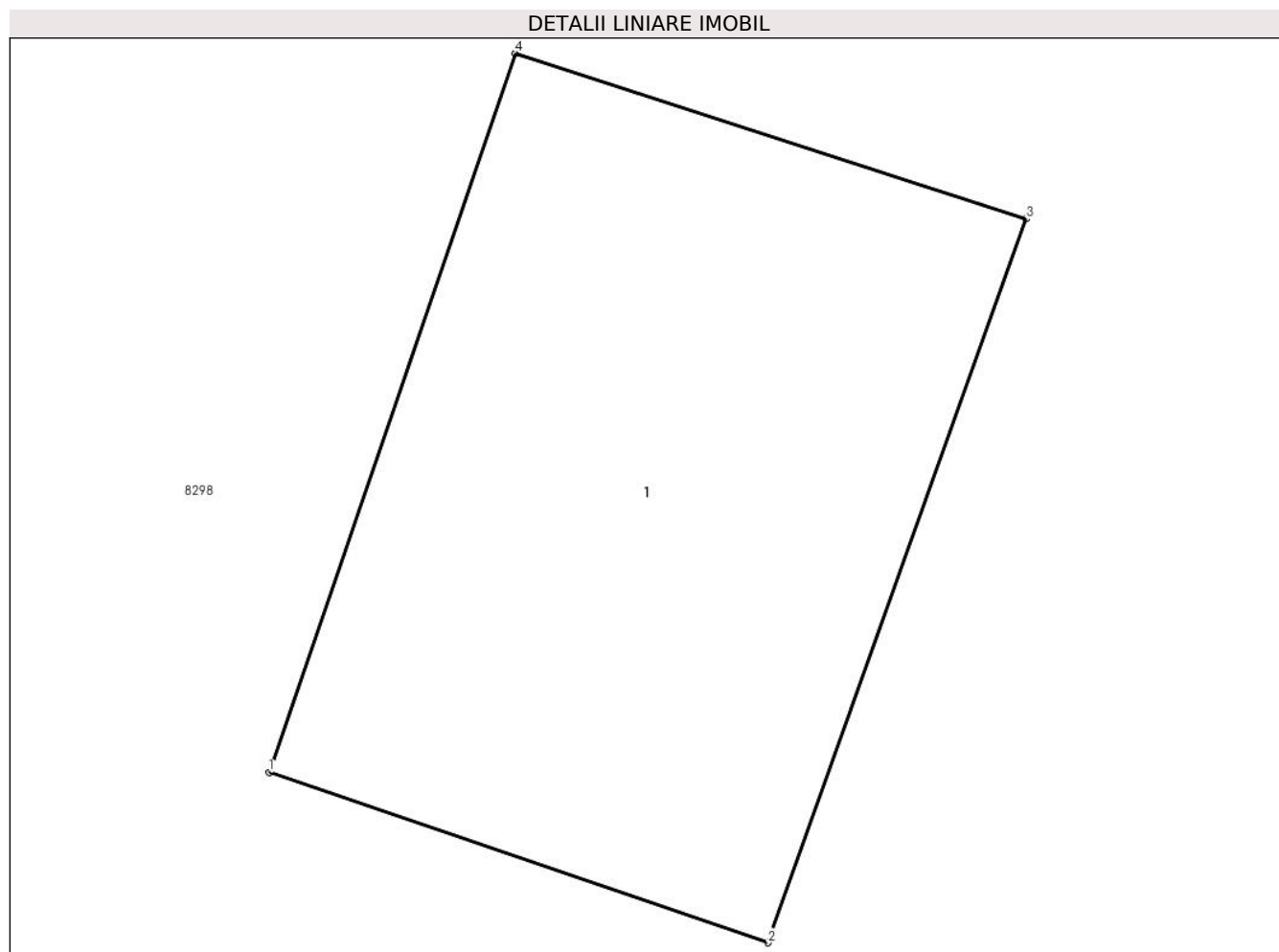
C. Partea III. SARCINI .

Inscrieri privind dezmembramintele dreptului de proprietate, drepturi reale de garanție și sarcini	Referințe
NU SUNT	

Teren

Nr cadastral	Suprafața (mp)*	Observații / Referințe
20551	17	

* Suprafața este determinată în planul de proiecție Stereo 70.



Date referitoare la teren

Crt	Categorie folosință	Intravilan	Suprafața (mp)	Tarla	Parcelă	Nr. topo	Observații / Referințe
1	curți constructii	NU	17	55	A 332	-	

Date referitoare la construcții

Crt	Număr	Destinație construcție	Supraf. (mp)	Situație juridică	Observații / Referințe
A1.1	20551-C1	construcții industriale și edilitare	17	Cu acte	Nr. niveluri:1; S. construită la sol:17 mp; S. construită desfășurată:17 mp; C1 - Stalp 24 în suprafața de 17,00 mp, LEA 220 KV Brazi - Vest - Târgoviste

Lungime Segmente

1) Valorile lungimilor segmentelor sunt obținute din proiecție în plan.

Punct început	X / Y	Punct sfârșit	X / Y	Lungime segment (** (m))
1	571.952,67 374.041,41	2	571.955,89 374.040,31	3.403
2	571.955,89 374.040,31	3	571.957,56 374.044,98	4.96
3	571.957,56 374.044,98	4	571.954,26 374.046,05	3.469

Punct început	X / Y	Punct sfârșit	X / Y	Lungime segment (** (m)
4	571.954,26 374.046,05	1	571.952,67 374.041,41	4.905

** Lungimile segmentelor sunt determinate în planul de proiecție Stereo 70 și sunt rotunjite la 1 milimetru.

*** Distanța dintre puncte este formată din segmente cumulate ce sunt mai mici decât valoarea 1 milimetru.

**DATE DESPRE IMOBILUL NR. 8303**

Oficiul de Cadastru și Publicitate Imobiliară PRAHOVA
Biroul de Cadastru și Publicitate Imobiliară Ploiești

A. Partea I. Descrierea imobilului

TEREN Necunoscut

Adresa: Loc. Stancesti, Jud. Prahova

Nr. Crt	Nr cadastral Nr. topografic	Suprafața* (mp)	Observații / Referințe
A1		9.814	Sector cadastral:61 Teren neimprejmut;

B. Partea II. Proprietari și acte

Inscrieri privitoare la dreptul de proprietate și alte drepturi reale		Referințe
/		
Act Normativ nr. 7, din 13/03/1996 emis de PARLAMENTUL ROMANIEI;		
B1	Inscrierea posesiei, drept de PROPRIETATE, dobandit prin Lege, cota actuala 1/1, cota initiala 1/1 1) NEIDENTIFICAT NEIDENTIFICAT	A1
Act Normativ nr. 7, din 13/03/1996 emis de PARLAMENTUL ROMANIEI (Art. 13);		
B2	Se noteaza mentiunea de proprietar neidentificat.	A1

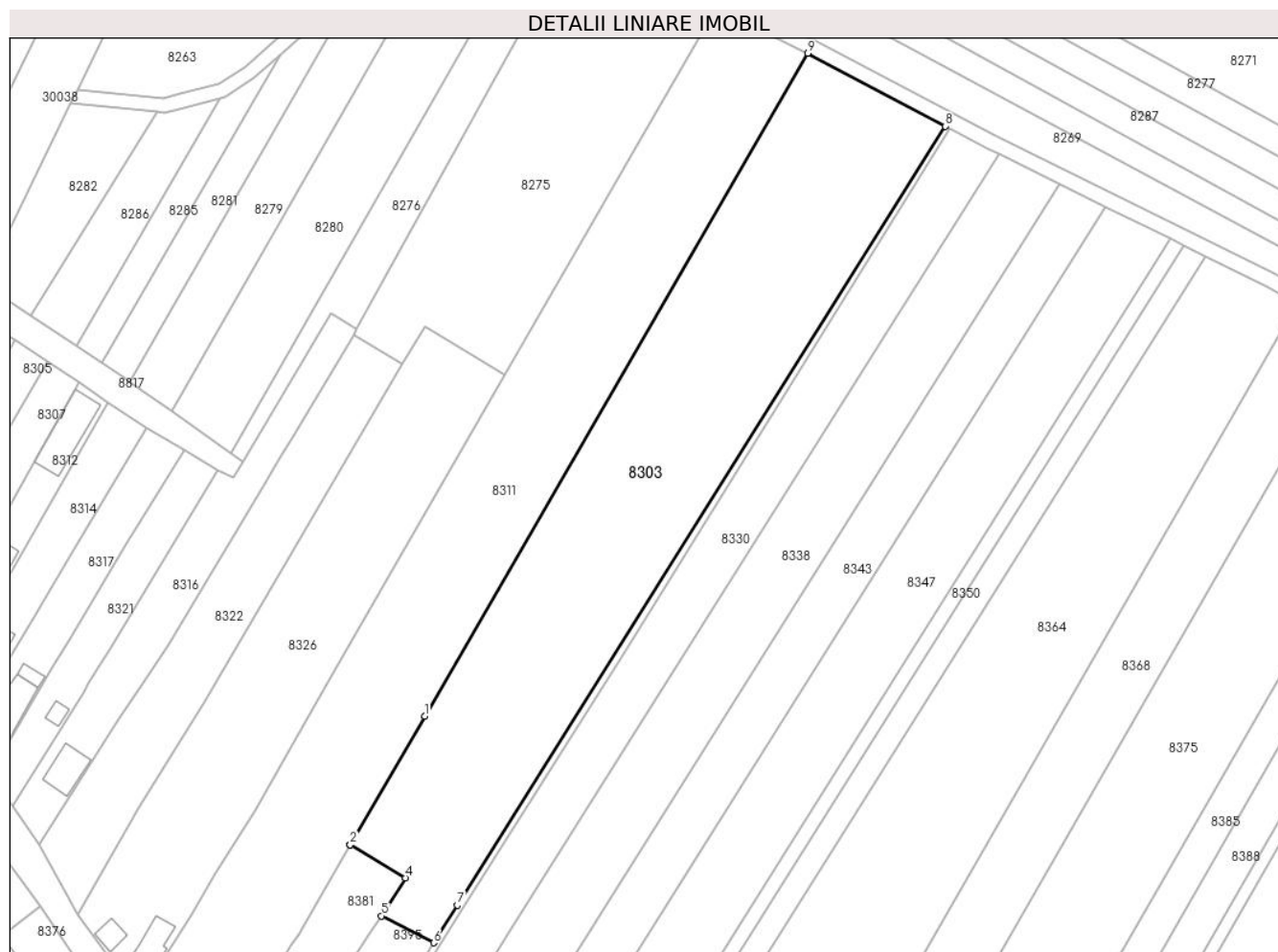
C. Partea III. SARCINI .

Inscrieri privind dezmembramintele dreptului de proprietate, drepturi reale de garanție și sarcini	Referințe
NU SUNT	

Teren

Nr cadastral	Suprafața (mp)*	Observații / Referințe
	9.814	

* Suprafața este determinată în planul de proiecție Stereo 70.



Date referitoare la teren

Crt	Categorie folosință	Intravilan	Suprafața (mp)	Tarla	Parcelă	Nr. topo	Observații / Referințe
1	arabil	DA	212	46	-	-	
2	arabil	NU	9.602	46	-	-	

Lungime Segmente

1) Valorile lungimilor segmentelor sunt obținute din proiecție în plan.

Punct început	X / Y	Punct sfârșit	X / Y	Lungime segment (** (m)
1	573.591,88 373.971,609	2	573.571,426 373.936,235	40.862
2	573.571,426 373.936,235	3	573.571,395 373.936,181	0.062
3	573.571,395 373.936,181	4	573.586,541 373.927,196	17.611
4	573.586,541 373.927,196	5	573.580,05 373.916,762	12.288

Punct început	X / Y	Punct sfârșit	X / Y	Lungime segment (** (m)
5	573.580,05 373.916,762	6	573.594,329 373.909,356	16.085
6	573.594,329 373.909,356	7	573.600,779 373.919,646	12.144
7	573.600,779 373.919,646	8	573.734,823 374.133,51	252.4
8	573.734,823 374.133,51	9	573.697,071 374.153,532	42.733
9	573.697,071 374.153,532	1	573.591,88 373.971,609	210.145

** Lungimile segmentelor sunt determinate în planul de proiecție Stereo 70 și sunt rotunjite la 1 milimetru.

*** Distanța dintre puncte este formată din segmente cumulate ce sunt mai mici decât valoarea 1 milimetru.

**DATE DESPRE IMOBILUL NR. 8304**

Oficiul de Cadastru și Publicitate Imobiliară PRAHOVA
Biroul de Cadastru și Publicitate Imobiliară Ploiești

A. Partea I. Descrierea imobilului

TEREN Extravilan

Adresa: Jud. Prahova

Nr. Crt	Nr cadastral Nr. topografic	Suprafața* (mp)	Observații / Referințe
A1		6.500	Sector cadastral:48 Teren neimprejmuit;

B. Partea II. Proprietari și acte

Inscrieri privitoare la dreptul de proprietate și alte drepturi reale	Referințe
/	
Act Administrativ nr. 376, din 24/02/2004 emis de CJSDPAT PRHOVA;	
B1	A1
Intabulare, drept de PROPRIETATE, dobandit prin Reconstituire, cota actuala 1/1, cota initiala 1/1	
1) UNGUREANU V VASILICA DEFUNCT:Da	

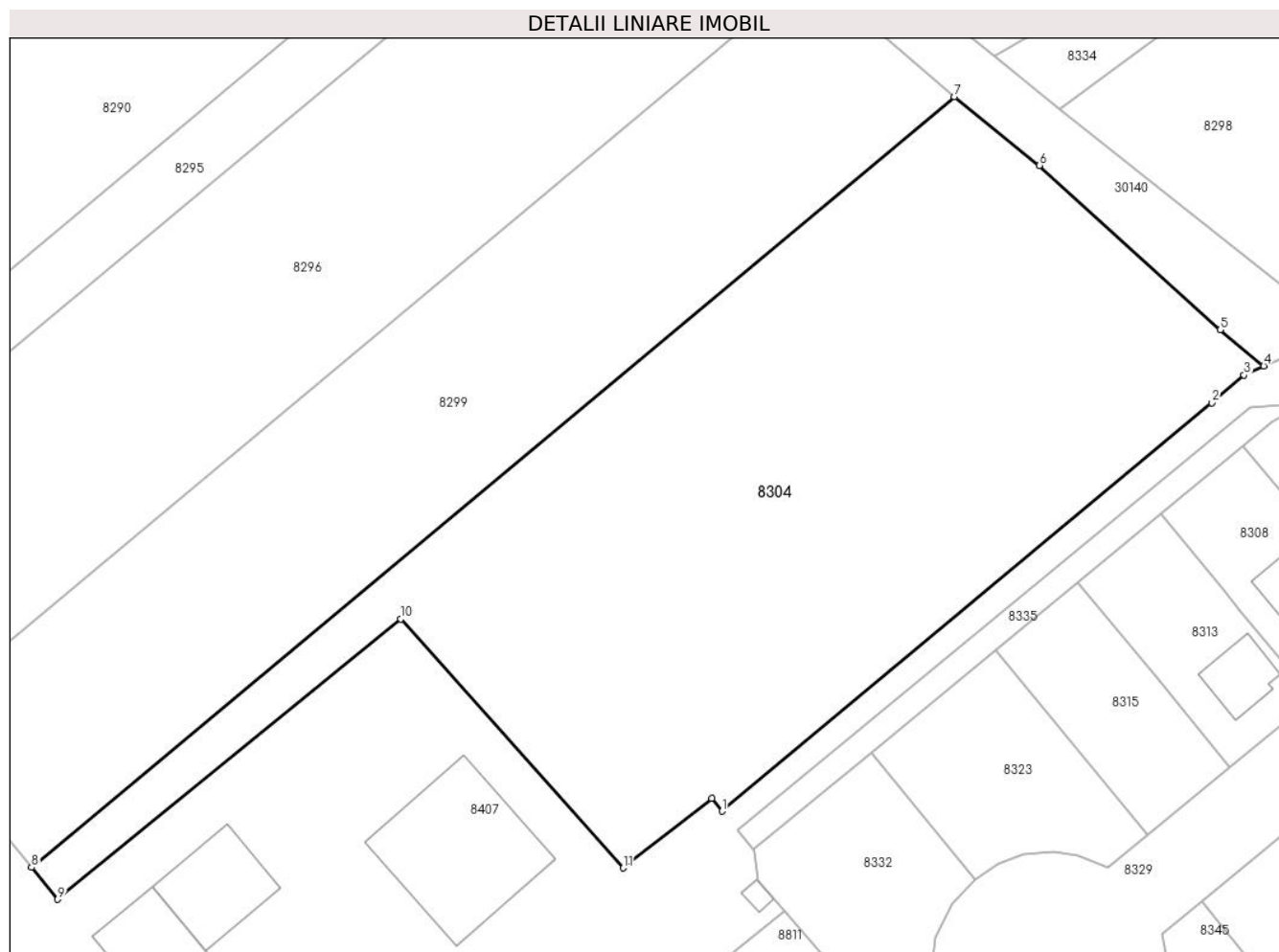
C. Partea III. SARCINI .

Inscrieri privind dezmembramintele dreptului de proprietate, drepturi reale de garanție și sarcini	Referințe
NU SUNT	

Teren

Nr cadastral	Suprafața (mp)*	Observații / Referințe
	6.500	

* Suprafața este determinată în planul de proiecție Stereo 70.



Date referitoare la teren

Crt	Categorie folosință	Intravilan	Suprafața (mp)	Tarla	Parcelă	Nr. topo	Observații / Referințe
1	arabil	NU	6.500	61	360/15	-	

Lungime Segmente

1) Valorile lungimilor segmentelor sunt obținute din proiecție în plan.

Punct început	X / Y	Punct sfârșit	X / Y	Lungime segment (** (m)
1	571.814,665 373.991,427	2	571.883,2 374.048,53	89.206
2	571.883,2 374.048,53	3	571.887,721 374.052,427	5.969
3	571.887,721 374.052,427	4	571.890,474 374.053,679	3.024
4	571.890,474 374.053,679	5	571.884,37 374.058,726	7.92
5	571.884,37 374.058,726	6	571.859,118 374.081,73	34.159

Punct început	X / Y	Punct sfârșit	X / Y	Lungime segment (** (m)
6	571.859,118 374.081,73	7	571.847,149 374.091,343	15.351
7	571.847,149 374.091,343	8	571.718,061 373.983,558	168.171
8	571.718,061 373.983,558	9	571.721,72 373.979,102	5.766
9	571.721,72 373.979,102	10	571.769,742 374.018,325	62.004
10	571.769,742 374.018,325	11	571.800,868 373.983,487	46.717
11	571.800,868 373.983,487	12	571.813,221 373.993,19	15.708
12	571.813,221 373.993,19	1	571.814,665 373.991,427	2.279

** Lungimile segmentelor sunt determinate în planul de proiecție Stereo 70 și sunt rotunjite la 1 milimetru.

*** Distanța dintre puncte este formată din segmente cumulate ce sunt mai mici decât valoarea 1 milimetru.

**DATE DESPRE IMOBILUL NR. 8305**

Oficiul de Cadastru și Publicitate Imobiliară PRAHOVA
Biroul de Cadastru și Publicitate Imobiliară Ploiești

A. Partea I. Descrierea imobilului

TEREN Intravilan

Adresa: Loc. Stancesti, Str Cerelusilor, Jud. Prahova, T16_A429

Nr. Crt	Nr cadastral Nr. topografic	Suprafața* (mp)	Observații / Referințe
A1	29061	875	Sector cadastral:61 Teren imprejmuit;

B. Partea II. Proprietari și acte

Inscrieri privitoare la dreptul de proprietate și alte drepturi reale		Referințe
47152 / 10/06/2020		
Act Notarial nr. 2138, din 10/06/2020 emis de NP Ivan Constantin;		
B4	Intabulare, drept de PROPRIETATEcumparare ca bun propriu, dobandit prin Conventie, cota actuala 1/1, cota initiala 1/1 1) GERA COSMIN-FLORIN	A1

C. Partea III. SARCINI .

Inscrieri privind dezmembramintele dreptului de proprietate, drepturi reale de garanție și sarcini	Referințe
NU SUNT	

Teren

Nr cadastral	Suprafața (mp)*	Observații / Referințe
29061	875	

* Suprafața este determinată în planul de proiecție Stereo 70.



Date referitoare la teren

Crt	Categorie folosință	Intravilan	Suprafața (mp)	Tarla	Parcelă	Nr. topo	Observații / Referințe
1	arabil	DA	875	16	A429	-	

Lungime Segmente

1) Valorile lungimilor segmentelor sunt obținute din proiecție în plan.

Punct început	X / Y	Punct sfârșit	X / Y	Lungime segment (** (m)
1	573.488,435 374.068,925	2	573.479,226 374.074,829	10.939
2	573.479,226 374.074,829	3	573.438,701 374.002,65	82.777
3	573.438,701 374.002,65	4	573.445,214 373.993,915	10.896
4	573.445,214 373.993,915	5	573.458,217 374.016,351	25.932
5	573.458,217 374.016,351	6	573.470,783 374.039,061	25.955

Punct început	X / Y	Punct sfârșit	X / Y	Lungime segment (** (m)
6	573.470,783 374.039,061	1	573.488,435 374.068,925	34.691

** Lungimile segmentelor sunt determinate în planul de proiecție Stereo 70 și sunt rotunjite la 1 milimetru.

*** Distanța dintre puncte este formată din segmente cumulate ce sunt mai mici decât valoarea 1 milimetru.

**DATE DESPRE IMOBILUL NR. 8306**

Oficiul de Cadastru și Publicitate Imobiliară PRAHOVA
Biroul de Cadastru și Publicitate Imobiliară Ploiești

A. Partea I. Descrierea imobilului

TEREN Intravilan

Adresa: Loc. Stancesti, Str Apusului, Jud. Prahova

Nr. Crt	Nr cadastral Nr. topografic	Suprafața* (mp)	Observații / Referințe
A1	24572	462	Sector cadastral:48 Teren neimprejmut;

B. Partea II. Proprietari și acte

Inscrieri privitoare la dreptul de proprietate și alte drepturi reale		Referințe
24791 / 05/05/2012		
Act Notarial nr. 1472, din 03/05/2012 emis de NP NECULAE AURELIAN (incheiere de rectificare nr.10/15.05.2012 emisa de NP NECULAE AURELIAN);		
B1	Se infiinteaza cartea funciara 24572 a imobilului cu numarul cadastral 24572/Târgșoru Vechi, rezultat din dezmembrarea imobilului cu numarul cadastral 12846 (identificator electronic 23437) in scris in cartea funciara 6952 (identificator electronic 23437);	A1
Act Administrativ nr. 7249, din 31/08/2009 emis de COMISIA LOCALA COM. TG. VECHI (adeverinta nr. 6705/13.09.2010 emis de PRIMARIA COMUNEI TG. VECHI;hotarare nr.7086/03.09.2009 emis de COMISIA JUDETEANA PENTRU STABILIREA DREPTULUI DE PROPRIETATE A TERENURILOR AGRICOLE SI A CELOR FORES; hotarare nr.33/18.10.2006 emis de CONSILIUL LOCAL COM. TG. VECHI;);		
B2	Intabulare, drept de PROPRIETATE, dobandit prin Lege, cota actuala 1/1, cota initiala 1/1 1) COMUNA TG. VECHI, CIF:999999999999	A1
13971 / 21/02/2017		
Act Administrativ nr. 1068, din 03/02/2017 emis de PRIMARIA TIRGȘORU VECHI (act administrativ nr 6820 din 31.01.2017, emis de OCPI PRAHOVA;act administrativ nr 118 din 24.11.2015, emis de CONSILIUL LOCAL TIRGȘORU VECHI);		
B6	se actualizeaza informatiile cadastrale conform documentatiei tehnice anexata in sensul ca se schimba grupa de destinatie a imobilului din 'extravilan' in 'intravilan'	A1
24791 / 05/05/2012		
Act Administrativ nr. 6705, din 13/09/2010 emis de PRIMARIA COMUNEI TG. VECHI (act nr.7249/31.08.2009 emis de COMISIA LOCALA DE APLICARE A LEGILOR FONDULUI FUNCAR AL COM. TG. VECHI;hotarare nr. 7086/03.09.2009 emis de COMISIA JUDETEANA PENTRU STABILIREA DREPTULUI DE PROPRIETATE A TERENURILOR AGRICOLE SI A CELOR FORES;hotarare nr.33/18.10.2006 emis de CONSILIUL LOCAL COM. TG. VECHI;);		
B7	Intabulare, drept de ADMINISTRARE 1) CONSILIUL LOCAL AL COMUNEI TG. VECHI, CIF:999999999999	A1

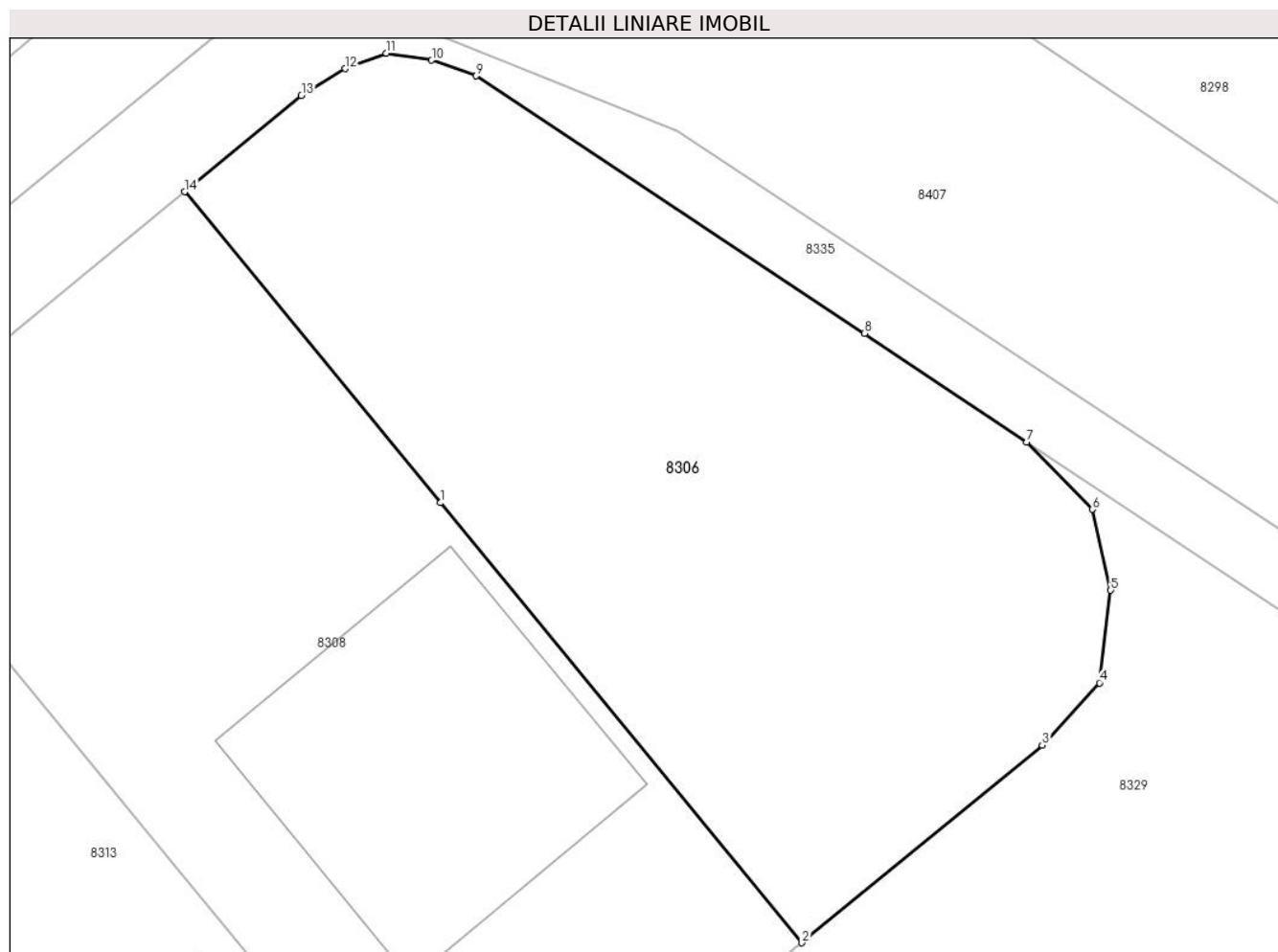
C. Partea III. SARCINI .

Inscrieri privind dezmembramintele dreptului de proprietate, drepturi reale de garanție și sarcini	Referințe
NU SUNT	

Teren

Nr cadastral	Suprafața (mp)*	Observații / Referințe
24572	462	

* Suprafața este determinată în planul de proiecție Stereo 70.



Date referitoare la teren

Crt	Categorie folosință	Intra vilan	Suprafața (mp)	Tarla	Parcelă	Nr. topo	Observații / Referințe
1	arabil	DA	462	61	361/2	-	

Lungime Segmente

1) Valorile lungimilor segmentelor sunt obținute din proiecție în plan.

Punct început	X / Y	Punct sfârșit	X / Y	Lungime segment (** (m)
1	571.896,458 374.031,805	2	571.908,923 374.016,649	19.623
2	571.908,923 374.016,649	3	571.917,203 374.023,459	10.721
3	571.917,203 374.023,459	4	571.919,178 374.025,606	2.917
4	571.919,178 374.025,606	5	571.919,567 374.028,791	3.209
5	571.919,567 374.028,791	6	571.918,929 374.031,582	2.863

Punct început	X / Y	Punct sfârşit	X / Y	Lungime segment (** (m)
6	571.918,929 374.031,582	7	571.916,673 374.033,892	3.229
7	571.916,673 374.033,892	8	571.911,078 374.037,642	6.735
8	571.911,078 374.037,642	9	571.897,686 374.046,511	16.063
9	571.897,686 374.046,511	10	571.896,163 374.047,052	1.616
10	571.896,163 374.047,052	11	571.894,595 374.047,292	1.586
11	571.894,595 374.047,292	12	571.893,178 374.046,758	1.514
12	571.893,178 374.046,758	13	571.891,671 374.045,831	1.769
13	571.891,671 374.045,831	14	571.887,645 374.042,521	5.212
14	571.887,645 374.042,521	1	571.896,458 374.031,805	13.874

** Lungimile segmentelor sunt determinate în planul de proiecție Stereo 70 și sunt rotunjite la 1 milimetru.

*** Distanța dintre puncte este formată din segmente cumulate ce sunt mai mici decât valoarea 1 milimetru.

**DATE DESPRE IMOBILUL NR. 8307**

Oficiul de Cadastru și Publicitate Imobiliară PRAHOVA
Biroul de Cadastru și Publicitate Imobiliară Ploiești

A. Partea I. Descrierea imobilului

TEREN Intravilan

Adresa: Loc. Stancesti, Str Cercelusilor, Nr. 5, Jud. Prahova

Nr. Crt	Nr cadastral Nr. topografic	Suprafața* (mp)	Observații / Referințe
A1		956	Sector cadastral:61 Teren imprejmuit;

Construcții

Crt	Nr cadastral Nr. topografic	Adresa	Observații / Referințe
A1.1		Loc. Stancesti, Str Cercelusilor, Nr. 5, Jud. Prahova	Nr. niveluri:2; S. construita la sol:148 mp; S. construita desfasurata:296 mp; Cladire de locuit, regim inaltime P+1
A1.2		Loc. Stancesti, Str Cercelusilor, Nr. 5, Jud. Prahova	Nr. niveluri:1; S. construita la sol:124 mp; S. construita desfasurata:124 mp; Cladire anexa, regim inaltime P

B. Partea II. Proprietari și acte

Inscrieri privitoare la dreptul de proprietate și alte drepturi reale		Referințe
/		
Act Administrativ nr. 524, din 19/02/2007 emis de CJSDPAT PRAHOVA;		
B1	Intabulare, drept de PROPRIETATE, dobandit prin Reconstituire, cota actuala 1/1, cota initiala 1/1 1) IONITA STEFAN ION	A1
Act Administrativ nr. 14456, din 13/09/2024 emis de PRIMĂRIA COMUNEI TÂRGȘORU VECHI (în baza art. 12, alin. 16 din Legea 7);		
B2	Intabulare, drept de PROPRIETATE, dobandit prin Lege, cota actuala 1/1, cota initiala 1/1 1) IONITA STEFAN ION	A1.1, A1.2

C. Partea III. SARCINI .

Inscrieri privind dezmembramintele dreptului de proprietate, drepturi reale de garanție și sarcini	Referințe
NU SUNT	

Teren

Nr cadastral	Suprafața (mp)*	Observații / Referințe
	956	

* Suprafața este determinată în planul de proiecție Stereo 70.



Date referitoare la teren

Crt	Categorie folosință	Intravilan	Suprafața (mp)	Tarla	Parcelă	Nr. topo	Observații / Referințe
1	curți constructii	DA	956	16	430	-	

Date referitoare la construcții

Crt	Număr	Destinație construcție	Supraf. (mp)	Situație juridică	Observații / Referințe
A1.1		construcții de locuințe	148	Cu acte	Nr. niveluri:2; S. construita la sol:148 mp; S. construita desfasurata:296 mp; Cladire de locuit, regim inaltime P+1
A1.2		construcții anexa	124	Cu acte	Nr. niveluri:1; S. construita la sol:124 mp; S. construita desfasurata:124 mp; Cladire anexa, regim inaltime P

Lungime Segmente

1) Valorile lungimilor segmentelor sunt obținute din proiecție în plan.

Punct început	X / Y	Punct sfârșit	X / Y	Lungime segment (** (m)
1	573.473,362 374.021,214	2	573.484,595 374.041,285	23.001
2	573.484,595 374.041,285	3	573.495,824 374.061,347	22.991

Punct început	X / Y	Punct sfârşit	X / Y	Lungime segment (** (m)
3	573.495,824 374.061,347	4	573.496,853 374.063,186	2.107
4	573.496,853 374.063,186	5	573.488,435 374.068,925	10.188
5	573.488,435 374.068,925	6	573.470,783 374.039,061	34.691
6	573.470,783 374.039,061	7	573.458,217 374.016,351	25.955
7	573.458,217 374.016,351	8	573.445,214 373.993,915	25.932
8	573.445,214 373.993,915	9	573.452,441 373.984,051	12.228
9	573.452,441 373.984,051	10	573.467,299 374.010,525	30.358
10	573.467,299 374.010,525	11	573.467,57 374.011,008	0.554
11	573.467,57 374.011,008	1	573.473,362 374.021,214	11.735

** Lungimile segmentelor sunt determinate în planul de proiecție Stereo 70 și sunt rotunjite la 1 milimetru.

*** Distanța dintre puncte este formată din segmente cumulate ce sunt mai mici decât valoarea 1 milimetru.



DATE DESPRE IMOBILUL NR. 8308

Oficiul de Cadastru și Publicitate Imobiliară PRAHOVA
Biroul de Cadastru și Publicitate Imobiliară Ploiești

A. Partea I. Descrierea imobilului

TEREN Intravilan

Adresa: Loc. Stancesti, Str Apusului, Nr. 4, Jud. Prahova

Nr. Crt	Nr cadastral Nr. topografic	Suprafața* (mp)	Observații / Referințe
A1	24573	502	Sector cadastral:48 Teren imprejmuit;

Construcții

Crt	Nr cadastral Nr. topografic	Adresa	Observații / Referințe
A1.1	24573-C1	Loc. Stancesti, Str Apusului, Nr. 4, Jud. Prahova	Nr. niveluri:1; S. construita la sol:112 mp; S. construita desfasurata:112 mp; LOCUINTA PARTER, AN 2022

B. Partea II. Proprietari și acte

Inscrieri privitoare la dreptul de proprietate și alte drepturi reale		Referințe
13975 / 21/02/2017		
Act Administrativ nr. 1069, din 03/02/2017 emis de COMUNA TIRGȘORU VECHI (act administrativ nr 2211 din 22.07.2015, emis de CONSILIUL JUDETEAN PRAHOVA; act administrativ nr 6823 din 31.01.2017, emis de OCPI PRAHOVA; act administrativ nr 118 din 24.11.2015, emis de COMUNA TIRGȘORU VECHI);		
B6	se noteaza actualizarea informatiilor cadastrale in sensul schimbarii grupei de destinatie a terenului din "extravilan" in "intravilan" conform documentatie tehnice avizate	A1
33629 / 19/04/2017		
Act Notarial nr. 803, din 06/04/2017 emis de NP Meirosu Carmen;		
B7	Intabulare, drept de PROPRIETATE cumparare ca bun comun, dobandit prin Conventie, cota actuala 1/2, cota initiala 1/1 1) DĂNILĂ RALUCA	A1
135535 / 31/08/2023		
Act Administrativ nr. 4, din 17/01/2018 emis de PRIMARIA TARGȘORU VECHI (act administrativ nr 13836 din 30.08.2023, emis de PRIMARIA TARGȘORU VECHI; act administrativ nr 165 din 23.07.2020, emis de COMUNA TARGȘORU VECHI; act administrativ nr 13818 din 30.08.2023, emis de PRIMARIA TARGȘORU VECHI);		
B9	se actualizeaza informatiile cadastrale in sensul schimbarii categoriei de folosinta a imobilului din "arabil" in "curti constructii"	A1, A1.1
B10	se actualizează informațiile cadastrale conform documentației anexate in sensul că adresa actuala a imobilului este „Com. Targșoru Vechi, sat Stancesti, Str Apusului, Nr. 4, Jud. Prahova”	A1, A1.1
B11	Intabulare, drept de PROPRIETATE, dobandit prin Construire, cota actuala 1/2, cota initiala 1/1 1) DĂNILĂ RALUCA	A1.1
57362 / 11/04/2024		
Act Notarial nr. 228, din 29/03/2024 emis de NP Ivan Constantin;		
B12	Intabulare, drept de PROPRIETATE, dobandit prin Succesiune, cota actuala 2/16, cota initiala 2/16 1) DĂNILĂ RALUCA	A1.1
B13	Intabulare, drept de PROPRIETATE, dobandit prin Succesiune, cota actuala 3/16, cota initiala 3/16 1) DĂNILĂ BOGDAN ADRIAN	A1.1
B14	Intabulare, drept de PROPRIETATE, dobandit prin Succesiune, cota actuala 3/16, cota initiala 3/16 1) DANILĂ DARIA MARIA	A1.1
B15	Intabulare, drept de PROPRIETATE, dobandit prin Succesiune, cota actuala 2/16, cota initiala 2/16 1) DĂNILĂ RALUCA	A1
B16	Intabulare, drept de PROPRIETATE, dobandit prin Succesiune, cota actuala 3/16, cota initiala 3/16 1) DĂNILĂ BOGDAN ADRIAN	A1
B17	Intabulare, drept de PROPRIETATE, dobandit prin Succesiune, cota actuala 3/16, cota initiala 3/16 1) DANILĂ DARIA MARIA	A1

Inscrieri privitoare la dreptul de proprietate și alte drepturi reale	Referințe
91671 / 18/06/2024	
Act Administrativ nr. 57362, din 11/04/2024 emis de OCPI Prahova;	
B18	se îndreaptă eroarea materială strecurată în prezenta carte funciară și în cuprinsul încheierii nr.57362/2024 în sensul că numele corect al coproprietarului înscris sub B16 este DĂNILĂ BOGDAN ADRIAN
	A1, A1.1

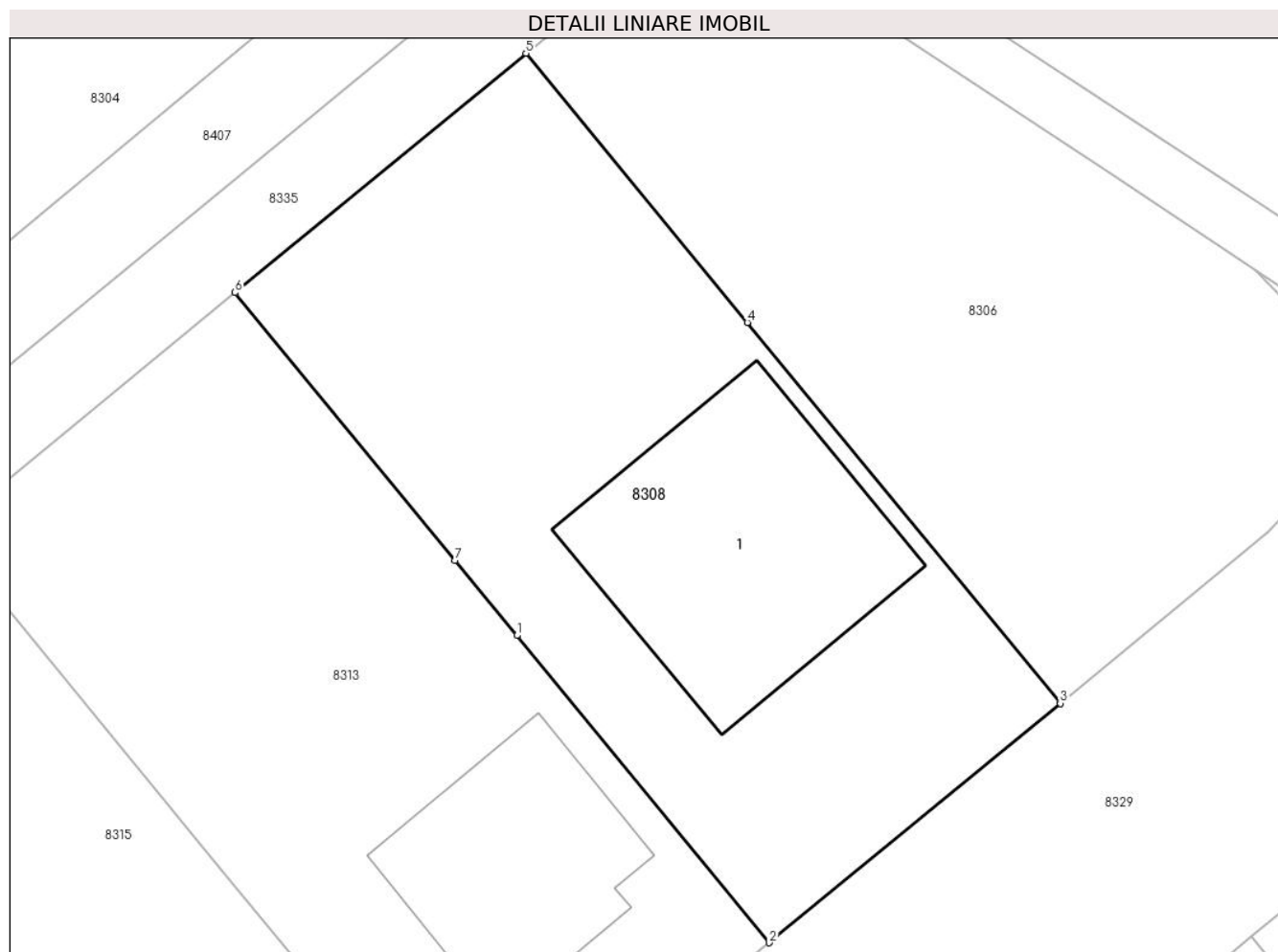
C. Partea III. SARCINI .

Inscrieri privind dezmembramintele dreptului de proprietate, drepturi reale de garanție și sarcini	Referințe
NU SUNT	

Teren

Nr cadastral	Suprafața (mp)*	Observații / Referințe
24573	502	

* Suprafața este determinată în planul de proiecție Stereo 70.



Date referitoare la teren

Crt	Categorie folosință	Intravilan	Suprafața (mp)	Tarla	Parcelă	Nr. topo	Observații / Referințe
1	curți constructii	DA	295	61	361/2	-	
2	arabil	DA	207	61	361/2	-	

Date referitoare la construcții

Crt	Număr	Destinație construcție	Supraf. (mp)	Situație juridică	Observații / Referințe
A1.1	24573-C1	construcții de locuințe	112	Cu acte	Nr. niveluri:1; S. construita la sol:112 mp; S. construita desfasurata:112 mp; LOCUINTA PARTER, AN 2022

Lungime Segmente

1) Valorile lungimilor segmentelor sunt obținute din proiecție în plan.

Punct început	X / Y	Punct sfârșit	X / Y	Lungime segment (** (m)
1	571.887,284 374.019,346	2	571.897,339 374.007,121	15.829
2	571.897,339 374.007,121	3	571.908,923 374.016,649	14.999

Punct început	X / Y	Punct sfârșit	X / Y	Lungime segment (** (m)
3	571.908,923 374.016,649	4	571.896,458 374.031,805	19.623
4	571.896,458 374.031,805	5	571.887,645 374.042,521	13.874
5	571.887,645 374.042,521	6	571.876,061 374.032,993	14.999
6	571.876,061 374.032,993	7	571.884,822 374.022,341	13.792
7	571.884,822 374.022,341	1	571.887,284 374.019,346	3.877

** Lungimile segmentelor sunt determinate în planul de proiecție Stereo 70 și sunt rotunjite la 1 milimetru.

*** Distanța dintre puncte este formată din segmente cumulate ce sunt mai mici decât valoarea 1 milimetru.

**DATE DESPRE IMOBILUL NR. 8309**

Oficiul de Cadastru și Publicitate Imobiliară PRAHOVA
Biroul de Cadastru și Publicitate Imobiliară Ploiești

A. Partea I. Descrierea imobilului

TEREN Extravilan

Adresa: Jud. Prahova

Nr. Crt	Nr cadastral Nr. topografic	Suprafața* (mp)	Observații / Referințe
A1		8.000	Sector cadastral:48 Teren neimprejmuit;

B. Partea II. Proprietari și acte

Inscrieri privitoare la dreptul de proprietate și alte drepturi reale	Referințe
/	
Act Administrativ nr. 38899, din 17/07/1995 emis de CJSDPAT PRHOVA;	
B1	A1
Intabulare, drept de PROPRIETATE, dobandit prin Reconstituire, cota actuala 1/1, cota initiala 1/1	
1) RADULIAN A RADA	

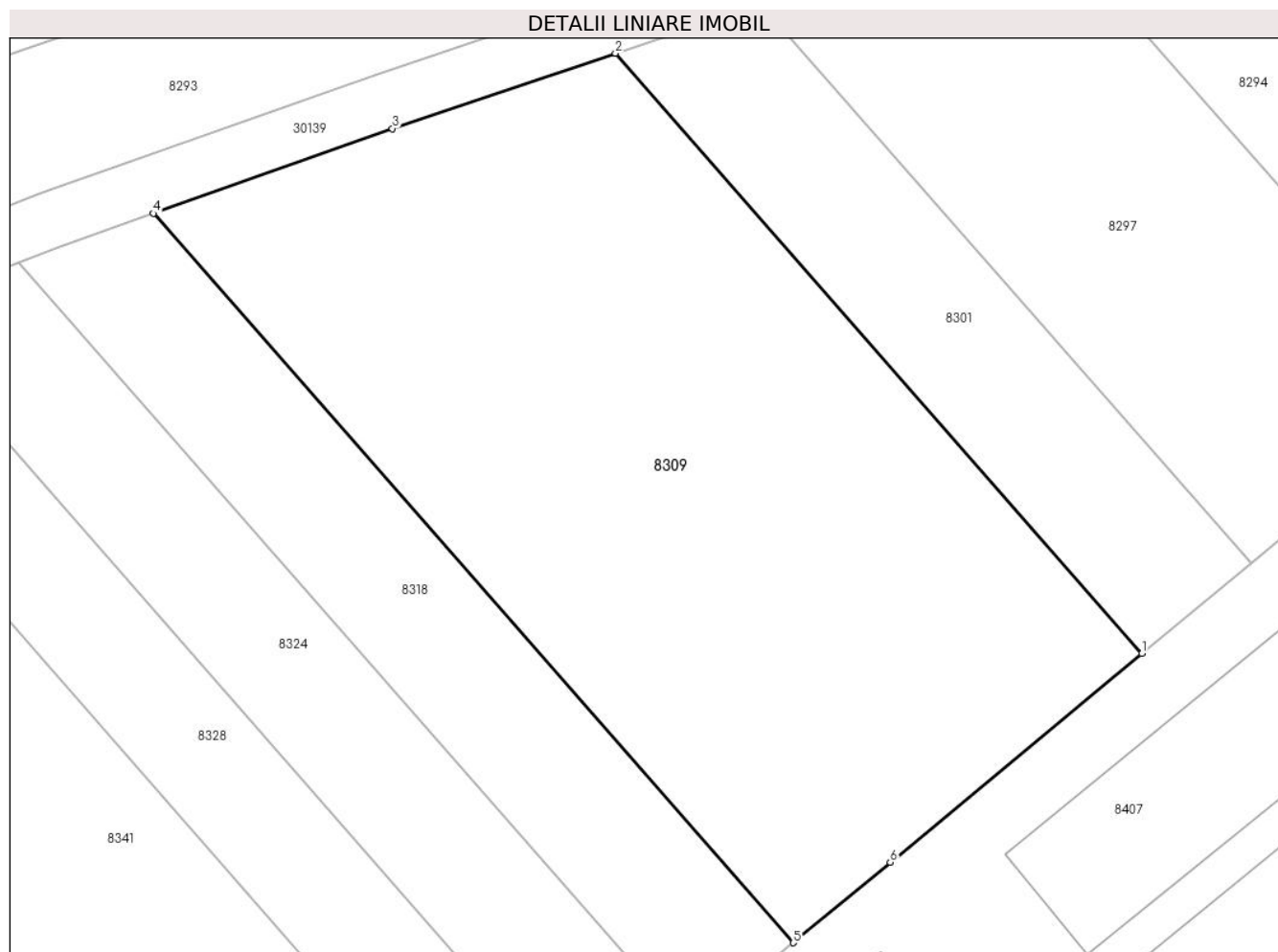
C. Partea III. SARCINI .

Inscrieri privind dezmembramintele dreptului de proprietate, drepturi reale de garanție și sarcini	Referințe
NU SUNT	

Teren

Nr cadastral	Suprafața (mp)*	Observații / Referințe
	8.000	

* Suprafața este determinată în planul de proiecție Stereo 70.



Date referitoare la teren

Crt	Categorie folosință	Intravilan	Suprafața (mp)	Tarla	Parcelă	Nr. topo	Observații / Referințe
1	arabil	NU	8.000	61	360/7	-	

Lungime Segmente

1) Valorile lungimilor segmentelor sunt obținute din proiecție în plan.

Punct început	X / Y	Punct sfârșit	X / Y	Lungime segment (** (m)
1	571.587,522 373.998,253	2	571.513,117 374.083,018	112.788
2	571.513,117 374.083,018	3	571.481,613 374.072,378	33.252
3	571.481,613 374.072,378	4	571.447,843 374.060,404	35.83
4	571.447,843 374.060,404	5	571.538,242 373.957,418	137.033
5	571.538,242 373.957,418	6	571.551,962 373.968,787	17.818

Punct început	X / Y	Punct sfârșit	X / Y	Lungime segment (** (m)
6	571.551,962 373.968,787	1	571.587,522 373.998,253	46.182

** Lungimile segmentelor sunt determinate în planul de proiecție Stereo 70 și sunt rotunjite la 1 milimetru.

*** Distanța dintre puncte este formată din segmente cumulate ce sunt mai mici decât valoarea 1 milimetru.

**DATE DESPRE IMOBILUL NR. 8310**

Oficiul de Cadastru și Publicitate Imobiliară PRAHOVA
Biroul de Cadastru și Publicitate Imobiliară Ploiești

A. Partea I. Descrierea imobilului

TEREN Extravilan

Nr. CF vechi:3010
Nr. cadastral vechi:991

Adresa: Jud. Prahova

Nr. Crt	Nr cadastral Nr. topografic	Suprafața* (mp)	Observații / Referințe
A1	20566	59	Sector cadastral:61 Teren neimprejmuit;

Construcții

Crt	Nr cadastral Nr. topografic	Adresa	Observații / Referințe
A1.1	20566-C1	Jud. Prahova	Nr. niveluri:1; S. construita la sol:59 mp; S. construita desfasurata:59 mp; C1 0- Stalp 14A cu Sc=59 mp, LEA 220 KV Brazi - Vest - Darste

B. Partea II. Proprietari și acte

Inscrieri privitoare la dreptul de proprietate și alte drepturi reale		Referințe
23929 / 22/05/2007		
Act Normativ nr. 1.705, din 29/11/2006 emis de GUVERNUL ROMANIEI;		
B1	Intabulare, drept de PROPRIETATE, dobândit prin Lege, cota actuala 1/1, cota initiala 1/1 1) STATUL ROMAN, CIF:9999999999999	A1, A1.1
B2	Intabulare, drept de ADMINISTRARE 1) MINISTERUL ECONOMIEI SI COMERTULUI, CIF:9999999999999	A1, A1.1
Act Administrativ nr. 1, din 29/06/2004 emis de MEC (act aditional nr.1/21.04.2005 emis de MEC;act aditional nr.2/23.03.2006 emis de MEC;);		
B3	Intabulare, drept de CONCESIUNE 1) COMPANIA NATIONALA DE TRANSPORT AL ENERGIEI ELECTRICE 'TRANSELECTRICA'SA, CIF: 9999999999999	A1, A1.1

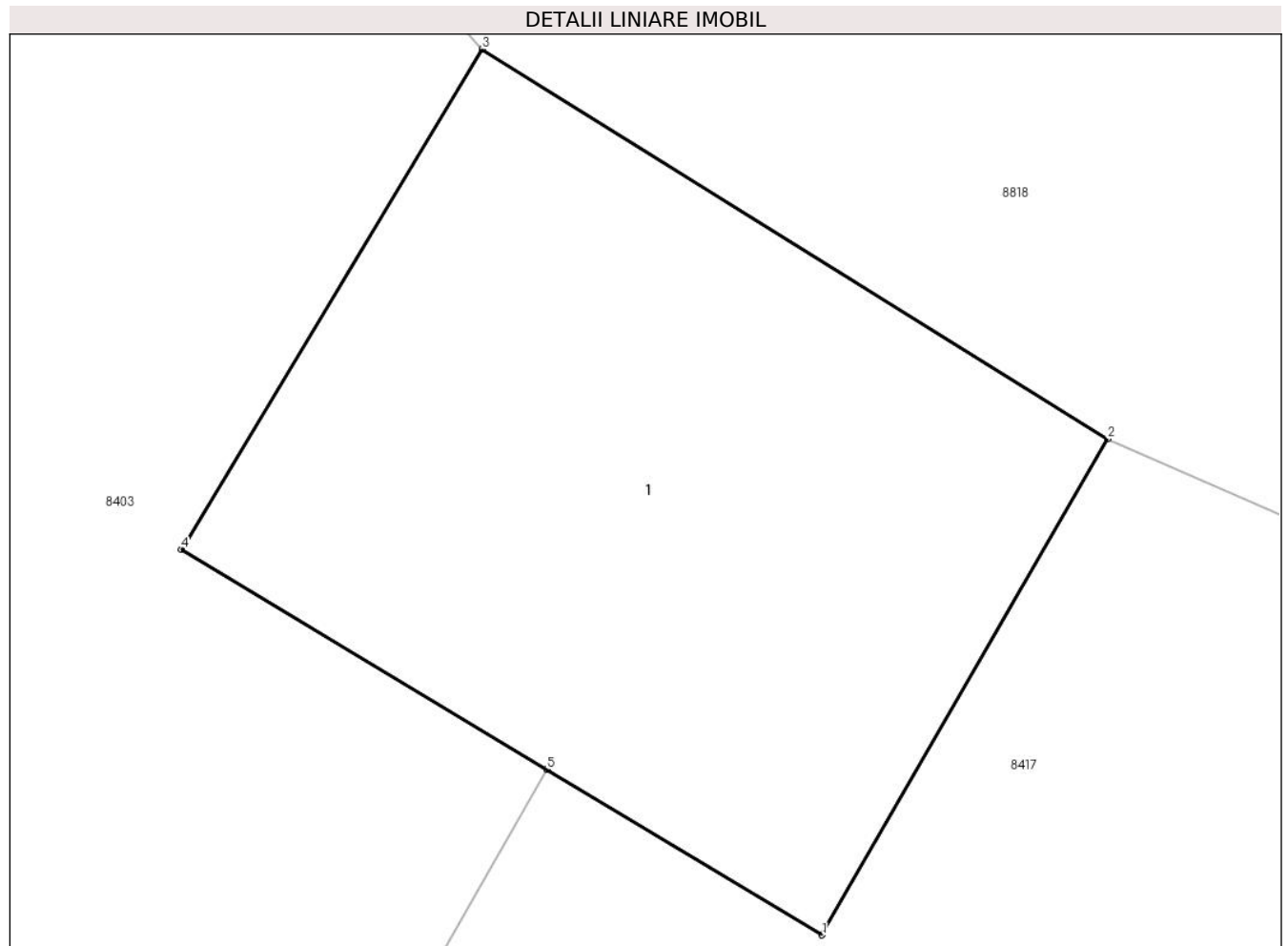
C. Partea III. SARCINI

Inscrieri privind dezmembramintele dreptului de proprietate, drepturi reale de garanție și sarcini		Referințe
23929 / 22/05/2007		
Act Administrativ nr. 1, din 29/06/2004 emis de MEC;		
C3	se noteaza redeventa in favoarea Ministerului Economiei si Comertului	A1, A1.1

Teren

Nr cadastral	Suprafața (mp)*	Observații / Referințe
20566	59	

* Suprafața este determinată în planul de proiecție Stereo 70.



Date referitoare la teren

Crt	Categorie folosință	Intravilan	Suprafața (mp)	Tarla	Parcelă	Nr. topo	Observații / Referințe
1	curți constructii	NU	59	46	239/2/16-239/2/17	-	

Date referitoare la construcții

Crt	Număr	Destinație construcție	Supraf. (mp)	Situație juridică	Observații / Referințe
A1.1	20566-C1	construcții industriale și edilitare	59	Cu acte	Nr. niveluri:1; S. construita la sol:59 mp; S. construita desfasurata:59 mp; C1 0- Stalp 14A cu Sc=59 mp, LEA 220 KV Brazi - Vest - Darste

Lungime Segmente

1) Valorile lungimilor segmentelor sunt obținute din proiecție în plan.

Punct început	X / Y	Punct sfârșit	X / Y	Lungime segment (** (m))
1	573.905,63 374.015,91	2	573.908,97 374.021,7	6.684
2	573.908,97 374.021,7	3	573.901,66 374.026,25	8.61
3	573.901,66 374.026,25	4	573.898,14 374.020,41	6.819

Punct început	X / Y	Punct sfârșit	X / Y	Lungime segment (** (m)
4	573.898,14 374.020,41	5	573.902,414 374.017,842	4.986
5	573.902,414 374.017,842	1	573.905,63 374.015,91	3.752

** Lungimile segmentelor sunt determinate în planul de proiecție Stereo 70 și sunt rotunjite la 1 milimetru.

*** Distanța dintre puncte este formată din segmente cumulate ce sunt mai mici decât valoarea 1 milimetru.

**DATE DESPRE IMOBILUL NR. 8311**

Oficiul de Cadastru și Publicitate Imobiliară PRAHOVA
Biroul de Cadastru și Publicitate Imobiliară Ploiești

A. Partea I. Descrierea imobilului

TEREN Necunoscut

Nr. CF vechi:6122

Nr. cadastral vechi:12227

Adresa: Loc. Stancesti, Str Cercelusilor, Nr. 21, Jud. Prahova

Nr. Crt	Nr cadastral Nr. topografic	Suprafața* (mp)	Observații / Referințe
A1	22804	Din acte: 9.200 Masurata: 8.949	Sector cadastral:61 Teren imprejmuit;

Construcții

Crt	Nr cadastral Nr. topografic	Adresa	Observații / Referințe
A1.1	22804-C1	Loc. Stancesti, Str Cercelusilor, Nr. 21, Jud. Prahova	Nr. niveluri:1; S. construita la sol:132 mp; S. construita desfasurata:132 mp; LOCUINTA
A1.2		Loc. Stancesti, Str Cercelusilor, Nr. 21, Jud. Prahova	Nr. niveluri:1; S. construita la sol:26 mp; S. construita desfasurata:26 mp; Cladire anexa, regim inaltime P
A1.3		Loc. Stancesti, Str Cercelusilor, Nr. 21, Jud. Prahova	Nr. niveluri:1; S. construita la sol:48 mp; S. construita desfasurata:48 mp; Cladire anexa, regim inaltime P

B. Partea II. Proprietari și acte

Inscrieri privitoare la dreptul de proprietate și alte drepturi reale		Referințe
34904 / 16/07/2009		
Act Notarial nr. 3228, din 15/07/2009 emis de NP IVAN C-TIN;		
B8	Intabulare, drept de PROPRIETATEpartaj, dobandit prin Conventie, cota actuala 1/1, cota initiala 1/1 1) MANALOIU MIRCEA	A1, A1.1
/		
Act Administrativ nr. 14456, din 13/09/2024 emis de PRIMĂRIA COMUNEI TÂRGȘORU VECHI (în baza art. 12, alin. 16 din Legea 7);		
B9	Intabulare, drept de PROPRIETATE, dobandit prin Lege, cota actuala 1/1, cota initiala 1/1 1) MANALOIU MIRCEA	A1.2, A1.3

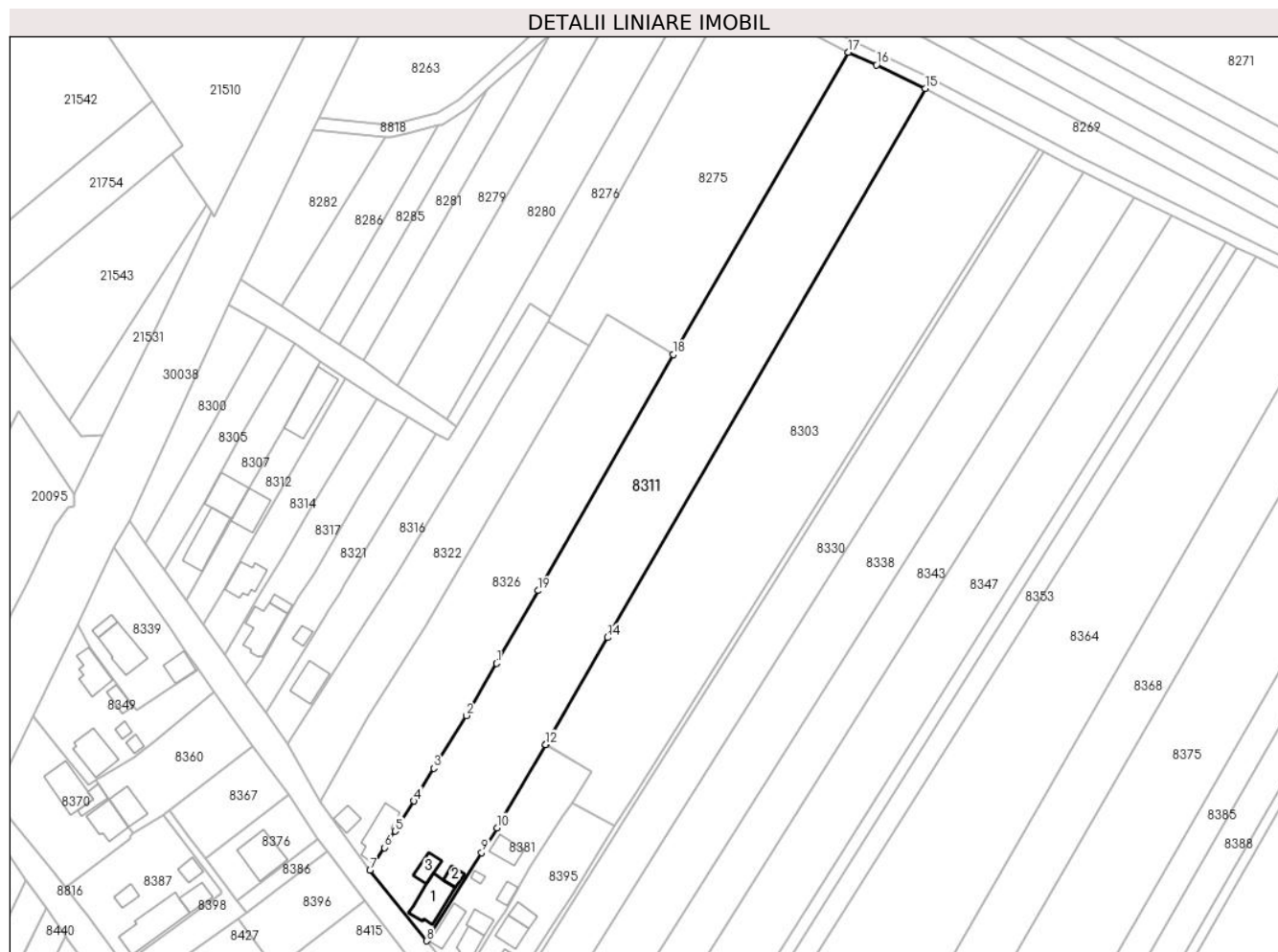
C. Partea III. SARCINI .

Inscrieri privind dezmembramintele dreptului de proprietate, drepturi reale de garanție și sarcini	Referințe
NU SUNT	

Teren

Nr cadastral	Suprafața (mp)*	Observații / Referințe
22804	Din acte: 9.200 Masurata: 8.949	

* Suprafața este determinată în planul de proiecție Stereo 70.



Date referitoare la teren

Crt	Categorie folosință	Intra vilan	Suprafața (mp)	Tarla	Parcelă	Nr. topo	Observații / Referințe
1	curți constructii	DA	666	16	Cc 423; A 424	-	
2	arabil	DA	2.464	16	Cc 423; A 424	-	
3	arabil	NU	5.819	16	Cc 423; A 424	-	

Date referitoare la construcții

Crt	Număr	Destinație construcție	Supraf. (mp)	Situație juridică	Observații / Referințe
A1.1	22804-C1	construcții de locuințe	132	Cu acte	Nr. niveluri:1; S. construita la sol:132 mp; S. construita desfasurata:132 mp; LOCUINTA
A1.2		construcții anexa	26	Cu acte	Nr. niveluri:1; S. construita la sol:26 mp; S. construita desfasurata:26 mp; Cladire anexa, regim inaltime P
A1.3		construcții anexa	48	Cu acte	Nr. niveluri:1; S. construita la sol:48 mp; S. construita desfasurata:48 mp; Cladire anexa, regim inaltime P

Lungime Segmente

1) Valorile lungimilor segmentelor sunt obținute din proiecție în plan.

Punct început	X / Y	Punct sfârșit	X / Y	Lungime segment (** (m)
1	573.555,127 373.963,091	2	573.545,205 373.945,759	19.971
2	573.545,205 373.945,759	3	573.534,356 373.928,295	20.559
3	573.534,356 373.928,295	4	573.527,87 373.917,479	12.612
4	573.527,87 373.917,479	5	573.521,604 373.907,493	11.789
5	573.521,604 373.907,493	6	573.518,088 373.902,021	6.504
6	573.518,088 373.902,021	7	573.513,262 373.894,512	8.926
7	573.513,262 373.894,512	8	573.531,974 373.871,156	29.927
8	573.531,974 373.871,156	9	573.550,197 373.900,39	34.449
9	573.550,197 373.900,39	10	573.555,343 373.908,645	9.728
10	573.555,343 373.908,645	11	573.557,135 373.911,519	3.387
11	573.557,135 373.911,519	12	573.571,395 373.936,181	28.488
12	573.571,395 373.936,181	13	573.571,426 373.936,235	0.062
13	573.571,426 373.936,235	14	573.591,88 373.971,609	40.862
14	573.591,88 373.971,609	15	573.697,071 374.153,532	210.145
15	573.697,071 374.153,532	16	573.680,987 374.161,303	17.863
16	573.680,987 374.161,303	17	573.671,622 374.165,488	10.258
17	573.671,622 374.165,488	18	573.613,699 374.065,413	115.629
18	573.613,699 374.065,413	19	573.568,904 373.987,16	90.167
19	573.568,904 373.987,16	1	573.555,127 373.963,091	27.733

** Lungimile segmentelor sunt determinate în planul de proiecție Stereo 70 și sunt rotunjite la 1 milimetru.

*** Distanța dintre puncte este formată din segmente cumulate ce sunt mai mici decât valoarea 1 milimetru.

**DATE DESPRE IMOBILUL NR. 8312**

Oficiul de Cadastru și Publicitate Imobiliară PRAHOVA
Biroul de Cadastru și Publicitate Imobiliară Ploiești

A. Partea I. Descrierea imobilului

TEREN Intravilan

Adresa: Loc. Stancesti, Str Cercelusilor, Jud. Prahova, T16, A431

Nr. Crt	Nr cadastral Nr. topografic	Suprafața* (mp)	Observații / Referințe
A1	24475	Din acte: 898 Masurata: 870	Sector cadastral:61 Teren imprejmuit;

Construcții

Crt	Nr cadastral Nr. topografic	Adresa	Observații / Referințe
A1.1		Loc. Stancesti, Str Cercelusilor, Jud. Prahova	Nr. niveluri:1; S. construita la sol:100 mp; S. construita desfasurata:100 mp; Cladire anexa, regim inaltime P
A1.2		Loc. Stancesti, Str Cercelusilor, Jud. Prahova	Nr. niveluri:1; S. construita la sol:182 mp; S. construita desfasurata:182 mp; Cladire anexa, regim inaltime P

B. Partea II. Proprietari și acte

Inscrieri privitoare la dreptul de proprietate și alte drepturi reale		Referințe
25574 / 09/05/2012		
Act Notarial nr. 383, din 08/05/2012 emis de NP BARBU FLOAREA;		
B2	Intabulare, drept de PROPRIETATE(cumparare ca bun comun), dobandit prin Conventie, cota actuala 1/1, cota initiala 1/1 1) GERA COSMIN FLORIN 2) GERA D. IOANA	A1
/		
Act Administrativ nr. 14456, din 13/09/2024 emis de PRIMĂRIA COMUNEI TÂRGȘORU VECHI (în baza art. 12, alin. 16 din Legea 7);		
B3	Intabulare, drept de PROPRIETATE, dobandit prin Lege, cota actuala 1/1, cota initiala 1/1 1) GERA COSMIN FLORIN 2) GERA D. IOANA	A1.1, A1.2

C. Partea III. SARCINI .

Inscrieri privind dezmembramintele dreptului de proprietate, drepturi reale de garanție și sarcini	Referințe
NU SUNT	

Teren

Nr cadastral	Suprafața (mp)*	Observații / Referințe
24475	Din acte: 898 Masurata: 870	

* Suprafața este determinată în planul de proiecție Stereo 70.



Date referitoare la teren

Crt	Categorie folosință	Intra vilan	Suprafața (mp)	Tarla	Parcelă	Nr. topo	Observații / Referințe
1	curți constructii	DA	870	16	431	-	

Date referitoare la construcții

Crt	Număr	Destinație construcție	Supraf. (mp)	Situație juridică	Observații / Referințe
A1.1		construcții anexa	100	Cu acte	Nr. niveluri:1; S. construita la sol:100 mp; S. construita desfasurata:100 mp; Cladire anexa, regim inaltime P
A1.2		construcții anexa	182	Cu acte	Nr. niveluri:1; S. construita la sol:182 mp; S. construita desfasurata:182 mp; Cladire anexa, regim inaltime P

Lungime Segmente

1) Valorile lungimilor segmentelor sunt obținute din proiecție în plan.

Punct început	X / Y	Punct sfârșit	X / Y	Lungime segment (** (m)
1	573.473,362 374.021,214	2	573.467,57 374.011,008	11.735
2	573.467,57 374.011,008	3	573.467,299 374.010,525	0.554

Punct început	X / Y	Punct sfârşit	X / Y	Lungime segment (** (m)
3	573.467,299 374.010,525	4	573.452,441 373.984,051	30.358
4	573.452,441 373.984,051	5	573.457,988 373.976,055	9.732
5	573.457,988 373.976,055	6	573.463,943 373.985,772	11.397
6	573.463,943 373.985,772	7	573.474,448 374.004,19	21.203
7	573.474,448 374.004,19	8	573.504,94 374.057,65	61.545
8	573.504,94 374.057,65	9	573.496,853 374.063,186	9.8
9	573.496,853 374.063,186	10	573.495,824 374.061,347	2.107
10	573.495,824 374.061,347	11	573.484,595 374.041,285	22.991
11	573.484,595 374.041,285	1	573.473,362 374.021,214	23.001

** Lungimile segmentelor sunt determinate în planul de proiecție Stereo 70 și sunt rotunjite la 1 milimetru.

*** Distanța dintre puncte este formată din segmente cumulate ce sunt mai mici decât valoarea 1 milimetru.

**DATE DESPRE IMOBILUL NR. 8313**

Oficiul de Cadastru și Publicitate Imobiliară PRAHOVA
Biroul de Cadastru și Publicitate Imobiliară Ploiești

A. Partea I. Descrierea imobilului

TEREN Intravilan

Adresa: Loc. Stancesti, Str Apusului, Jud. Prahova

Nr. Crt	Nr cadastral Nr. topografic	Suprafața* (mp)	Observații / Referințe
A1	24574	502	Sector cadastral:48 Teren neimpregmuit;

Construcții

Crt	Nr cadastral Nr. topografic	Adresa	Observații / Referințe
A1.1		Loc. Stancesti, Str Apusului, Jud. Prahova	Nr. niveluri:1; S. construita la sol:72 mp; S. construita desfasurata:72 mp; Cladire de locuit, regim inaltime P

B. Partea II. Proprietari și acte

Inscrieri privitoare la dreptul de proprietate și alte drepturi reale	Referințe
24791 / 05/05/2012 Act Notarial nr. 1472, din 03/05/2012 emis de NP NECULAE AURELIAN (incheiere de rectificare nr.10/15.05.2012 emisa de NP NECULAE AURELIAN);	
B1 Se infiinteaza cartea funciara 24574 a imobilului cu numarul cadastral 24574/Târgșoru Vechi, rezultat din dezmembrarea imobilului cu numarul cadastral 12846 (identificator electronic 23437) in scris in cartea funciara 6952 (identificator electronic 23437);	A1
13982 / 21/02/2017 Act Administrativ nr. 1070, din 03/02/2017 emis de PRIMARIA TIRGȘORU VECHI (act administrativ nr 118 din 24.11.2015, emis de CONSILIUL LOCAL TIRGȘORU VECHI;act administrativ nr 6827 din 31.01.2017, emis de OCPI PRAHOVA);	
B6 se actualizeaza informatiile cadastrale conform documentatiei anexate in sensul schimbarii grupei de destinatie a terenului din extravilan in intravilan	A1
29890 / 06/04/2017 Act Notarial nr. 672, din 24/03/2017 emis de NP Meirosu Mihai Gabriel;	
B7 Intabulare, drept de PROPRIETATEcumparare ca bun propriu, dobandit prin Conventie, cota actuala 1/1, cota initiala 1/1 1) STEFANESCU RALUCA	A1
B8 se noteaza interdictiile de instrainare, grevare si pactul comisoriu 1) COMUNA TG. VECHI, CIF:999999999999	A1
/	
Act Administrativ nr. 14456, din 13/09/2024 emis de PRIMĂRIA COMUNEI TĂRGȘORU VECHI (în baza art. 12, alin. 16 din Legea 7);	
B9 Intabulare, drept de PROPRIETATE, dobandit prin Lege, cota actuala 1/1, cota initiala 1/1 1) STEFANESCU RALUCA	A1.1

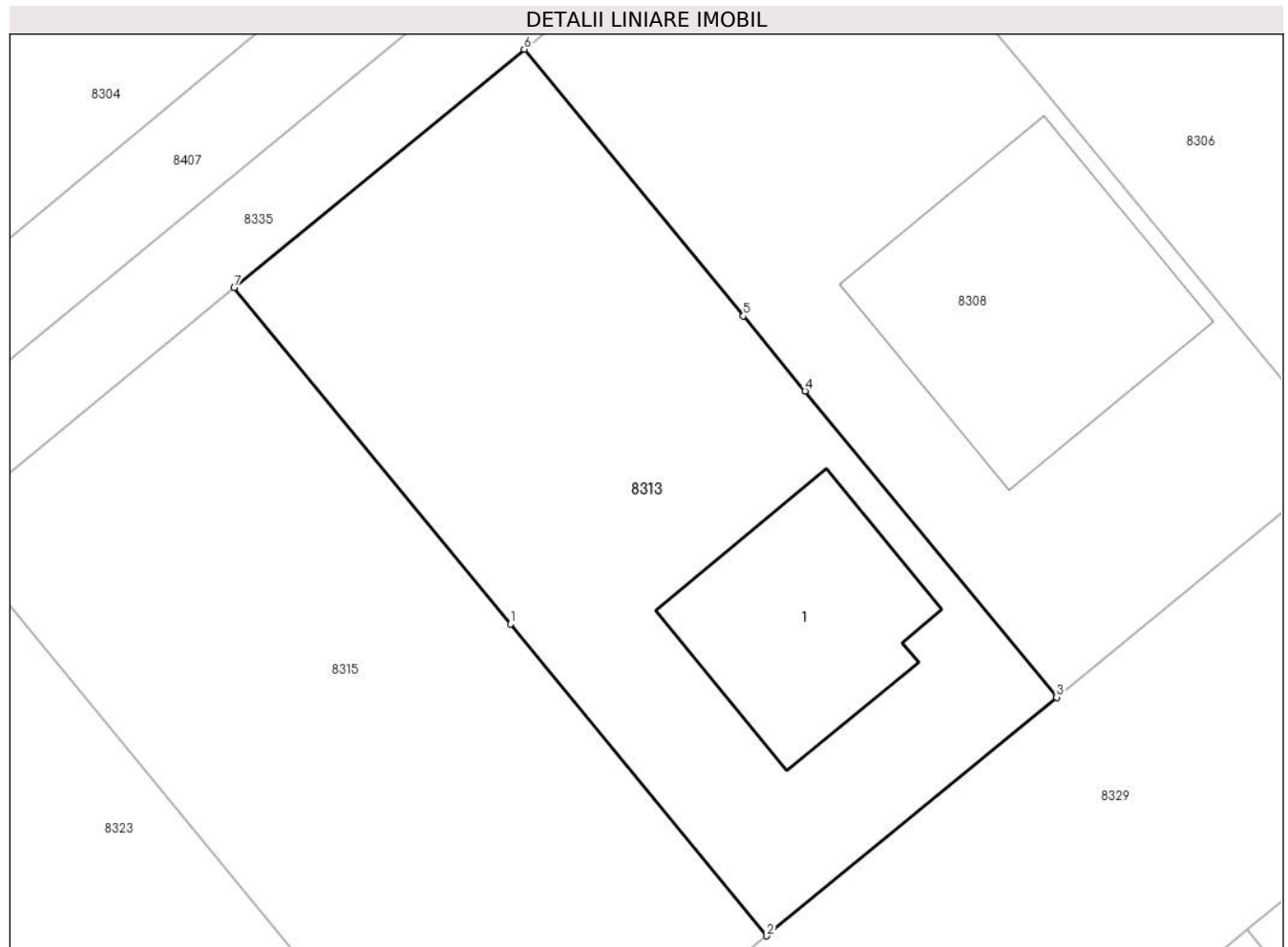
C. Partea III. SARCINI

Inscrieri privind dezmembramintele dreptului de proprietate, drepturi reale de garanție și sarcini	Referințe
29890 / 06/04/2017 Act Notarial nr. 672, din 24/03/2017 emis de NP Meirosu Mihai Gabriel;	
C2 Intabulare, drept de IPOTECA LEGALA, Valoare:3413.6 EURreprezentand rest pret 1) COMUNA TG. VECHI, CIF:999999999999	A1

Teren

Nr cadastral	Suprafața (mp)*	Observații / Referințe
24574	502	

* Suprafața este determinată în planul de proiecție Stereo 70.



Date referitoare la teren

Crt	Categorie folosință	Intravilan	Suprafața (mp)	Tarla	Parcelă	Nr. topo	Observații / Referințe
1	curți constructii	DA	240	61	361/2	-	
2	arabil	DA	263	61	361/2	-	

Date referitoare la construcții

Crt	Număr	Destinație construcție	Supraf. (mp)	Situație juridică	Observații / Referințe
A1.1		construcții de locuințe	72	Cu acte	Nr. niveluri:1; S. construita la sol:72 mp; S. construita desfasurata:72 mp; Cladire de locuit, regim inaltime P

Lungime Segmente

1) Valorile lungimilor segmentelor sunt obținute din proiecție în plan.

Punct început	X / Y	Punct sfârșit	X / Y	Lungime segment (** (m)
1	571.875,517 374.010,042	2	571.885,755 373.997,594	16.117
2	571.885,755 373.997,594	3	571.897,339 374.007,121	14.998

Punct început	X / Y	Punct sfârșit	X / Y	Lungime segment (** (m)
3	571.897,339 374.007,121	4	571.887,284 374.019,346	15.829
4	571.887,284 374.019,346	5	571.884,822 374.022,341	3.877
5	571.884,822 374.022,341	6	571.876,061 374.032,993	13.792
6	571.876,061 374.032,993	7	571.864,477 374.023,466	14.998
7	571.864,477 374.023,466	1	571.875,517 374.010,042	17.381

** Lungimile segmentelor sunt determinate în planul de proiecție Stereo 70 și sunt rotunjite la 1 milimetru.

*** Distanța dintre puncte este formată din segmente cumulate ce sunt mai mici decât valoarea 1 milimetru.

**DATE DESPRE IMOBILUL NR. 8314**

Oficiul de Cadastru și Publicitate Imobiliară PRAHOVA
Biroul de Cadastru și Publicitate Imobiliară Ploiești

A. Partea I. Descrierea imobilului

TEREN Intravilan

Nr. CF vechi:5839

Nr. cadastral vechi:12057

Adresa: Loc. Stancesti, Str Cercelusilor, Nr. 9, Jud. Prahova

Nr. Crt	Nr cadastral Nr. topografic	Suprafața* (mp)	Observații / Referințe
A1	22611	Din acte: 1.160 Masurata: 1.121	Sector cadastral:61 Teren imprejmuit;

Construcții

Crt	Nr cadastral Nr. topografic	Adresa	Observații / Referințe
A1.1		Loc. Stancesti, Str Cercelusilor, Nr. 9, Jud. Prahova	Nr. niveluri:2; S. construita la sol:95 mp; S. construita desfasurata:190 mp; Cladire de locuit, regim inaltime P+1

B. Partea II. Proprietari și acte

Inscrieri privitoare la dreptul de proprietate și alte drepturi reale		Referințe
6705 / 12/02/2009		
Act Notarial nr. 5653, din 06/10/1998 emis de NP IVAN COSTANTIN;		
B1	Intabulare, drept de PROPRIETATE cumparare ca bun comun, dobandit prin Conventie, cota actuala 1/1, cota initiala 1/1 1) GHEORGHE ION 2) GHEORGHE ANA	A1
/		
Act Administrativ nr. 14456, din 13/09/2024 emis de PRIMĂRIA COMUNEI TÂRGȘORU VECHI (în baza art. 12, alin. 16 din Legea 7);		
B2	Intabulare, drept de PROPRIETATE, dobandit prin Lege, cota actuala 1/1, cota initiala 1/1 1) GHEORGHE ION 2) GHEORGHE ANA	A1.1

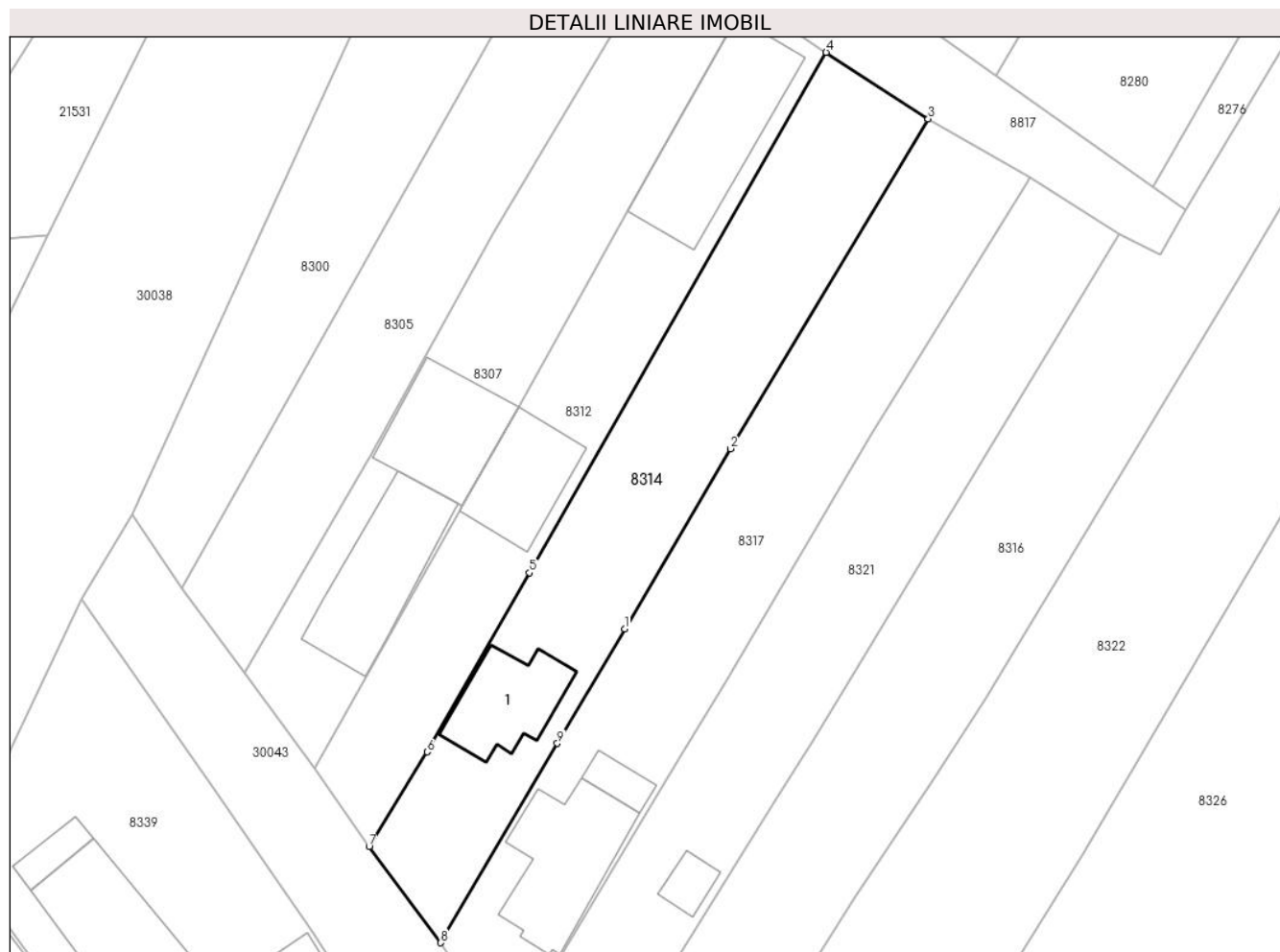
C. Partea III. SARCINI .

Inscrieri privind dezmembramintele dreptului de proprietate, drepturi reale de garanție și sarcini	Referințe
NU SUNT	

Teren

Nr cadastral	Suprafața (mp)*	Observații / Referințe
22611	Din acte: 1.160 Masurata: 1.121	

* Suprafața este determinată în planul de proiecție Stereo 70.



Date referitoare la teren

Crt	Categorie folosință	Intra vilan	Suprafața (mp)	Tarla	Parcelă	Nr. topo	Observații / Referințe
1	curți constructii	DA	393	16	A 432	-	
2	arabil	DA	727	16	A 432	-	

Date referitoare la construcții

Crt	Număr	Destinație construcție	Supraf. (mp)	Situație juridică	Observații / Referințe
A1.1		construcții de locuințe	95	Cu acte	Nr. niveluri:2; S. construita la sol:95 mp; S. construita desfasurata:190 mp; Cladire de locuit, regim inaltime P+1

Lungime Segmente

1) Valorile lungimilor segmentelor sunt obținute din proiecție în plan.

Punct început	X / Y	Punct sfârșit	X / Y	Lungime segment (** (m)
1	573.484,252 373.998,436	2	573.495,122 374.016,931	21.453
2	573.495,122 374.016,931	3	573.515,429 374.050,83	39.516

Punct început	X / Y	Punct sfârșit	X / Y	Lungime segment (** (m)
3	573.515,429 374.050,83	4	573.504,94 374.057,65	12.511
4	573.504,94 374.057,65	5	573.474,448 374.004,19	61.545
5	573.474,448 374.004,19	6	573.463,943 373.985,772	21.203
6	573.463,943 373.985,772	7	573.457,988 373.976,055	11.397
7	573.457,988 373.976,055	8	573.465,347 373.966,171	12.323
8	573.465,347 373.966,171	9	573.477,328 373.986,656	23.731
9	573.477,328 373.986,656	1	573.484,252 373.998,436	13.664

** Lungimile segmentelor sunt determinate în planul de proiecție Stereo 70 și sunt rotunjite la 1 milimetru.

*** Distanța dintre puncte este formată din segmente cumulate ce sunt mai mici decât valoarea 1 milimetru.

**DATE DESPRE IMOBILUL NR. 8315**

Oficiul de Cadastru și Publicitate Imobiliară PRAHOVA
Biroul de Cadastru și Publicitate Imobiliară Ploiești

A. Partea I. Descrierea imobilului

TEREN Intravilan

Adresa: Loc. Stancesti, Str Apusului, Jud. Prahova

Nr. Crt	Nr cadastral Nr. topografic	Suprafața* (mp)	Observații / Referințe
A1	24575	502	Sector cadastral:48 Teren neimprejmut;

B. Partea II. Proprietari și acte

Inscrieri privitoare la dreptul de proprietate și alte drepturi reale		Referințe
24791 / 05/05/2012		
Act Notarial nr. 1472, din 03/05/2012 emis de NP NECULAE AURELIAN (incheiere de rectificare nr.10/15.05.2012 emisa de NP NECULAE AURELIAN);		
B1	Se infiinteaza cartea funciara 24575 a imobilului cu numarul cadastral 24575/Târgșoru Vechi, rezultat din dezmembrarea imobilului cu numarul cadastral 12846 (identificator electronic 23437) inscris in cartea funciara 6952 (identificator electronic 23437);	A1
13987 / 21/02/2017		
Act Administrativ nr. 2211, din 22/07/2015 emis de CONSILIUL JUDETEAN PRAHOVA (act administrativ nr 118 din 24.11.2015, emis de COMUNA TIRGȘORU VECHI;act administrativ nr 6830 din 31.01.2017, emis de OCPI PRAHOVA;act administrativ nr 1071 din 03.02.2017, emis de COMUNA TIRGȘORU VECHI);		
B6	se noteaza actualizarea informatiilor cadastrale in sensul schimbarii grupei de destinatie a terenului din 'extravilan' in 'intravilan'	A1
72112 / 31/05/2022		
Act Notarial nr. 648, din 11/04/2022 emis de MEIROSU CARMEN;		
B9	se radiaza dreptul de proprietate inscris sub B7 prin incheierea nr. 24305/2020	A1
107299 / 19/08/2022		
Act Notarial nr. 3943, din 19/08/2022 emis de NP Ivan Constantin;		
B11	Intabulare, drept de PROPRIETATEcumparare ca bun propriu, dobandit prin Conventie, cota actuala 1/1, cota initiala 1/1 1) MIHĂLACHE VICTOR	A1
113623 / 05/09/2022		
Act Notarial nr. 4368, din 02/09/2022 emis de NP Ivan Constantin;		
B12	se noteaza pactul comisoriu, interdictiile de instrainare si grevare si clauza de inalienabilitate 1) COMUNA TÎRGȘORU VECHI, CIF:2845230	A1

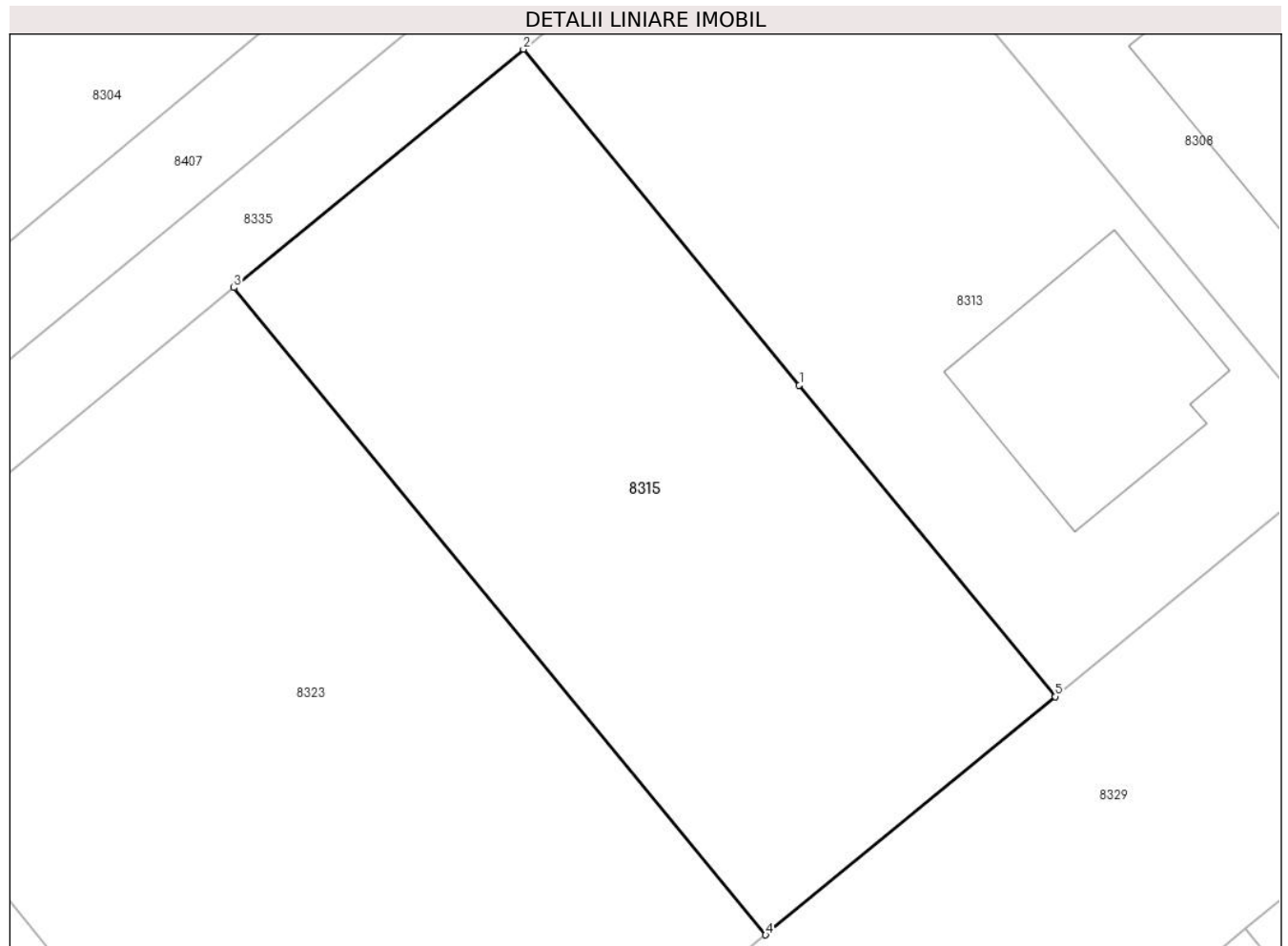
C. Partea III. SARCINI

Inscrieri privind dezmembramintele dreptului de proprietate, drepturi reale de garanție și sarcini		Referințe
107299 / 19/08/2022		
Act Notarial nr. 3943, din 19/08/2022 emis de NP Ivan Constantin;		
C3	Intabulare, drept de IPOTECA LEGALA, Valoare:9036 EURreprezentand pretul vanzarii 1) COMUNA TÎRGȘORU VECHI, CIF:2845230	A1

Teren

Nr cadastral	Suprafața (mp)*	Observații / Referințe
24575	502	

* Suprafața este determinată în planul de proiecție Stereo 70.



Date referitoare la teren

Crt	Categorie folosință	Intra vilan	Suprafața (mp)	Tarla	Parcelă	Nr. topo	Observații / Referințe
1	arabil	DA	502	61	361/2	-	

Lungime Segmente

1) Valorile lungimilor segmentelor sunt obținute din proiecție în plan.

Punct început	X / Y	Punct sfârșit	X / Y	Lungime segment (** (m)
1	571.875,517 374.010,042	2	571.864,477 374.023,466	17.381
2	571.864,477 374.023,466	3	571.852,892 374.013,938	15.0
3	571.852,892 374.013,938	4	571.874,17 373.988,067	33.497
4	571.874,17 373.988,067	5	571.885,755 373.997,594	14.999
5	571.885,755 373.997,594	1	571.875,517 374.010,042	16.117

**** Lungimile segmentelor sunt determinate în planul de proiecție Stereo 70 și sunt rotunjite la 1 milimetru.**

***** Distanța dintre puncte este formată din segmente cumulate ce sunt mai mici decât valoarea 1 milimetru.**

**DATE DESPRE IMOBILUL NR. 8316**

Oficiul de Cadastru și Publicitate Imobiliară PRAHOVA
Biroul de Cadastru și Publicitate Imobiliară Ploiești

A. Partea I. Descrierea imobilului

TEREN Necunoscut

Nr. CF vechi:154
Nr. cadastral vechi:233

Adresa: Loc. Stancesti, Str Cercelusilor, Nr. 15, Jud. Prahova, T46-Parcela 435

Nr. Crt	Nr cadastral Nr. topografic	Suprafața* (mp)	Observații / Referințe
A1	25058	Din acte: 1.740 Masurata: 1.815	Sector cadastral:61 Teren imprejmuit;

Construcții

Crt	Nr cadastral Nr. topografic	Adresa	Observații / Referințe
A1.1	25058-C1	Loc. Stancesti, Str Cercelusilor, Nr. 15, Jud. Prahova, T46-Parcela 435	Nr. niveluri:1; S. construita la sol:97 mp; S. construita desfasurata:97 mp; C1-locuinta compusa din 2 camere si dependinte

B. Partea II. Proprietari și acte

Inscrieri privitoare la dreptul de proprietate și alte drepturi reale		Referințe
63106 / 22/10/2012		
Act Notarial nr. 125, din 25/08/2005 emis de NP FLOREA NECULAI (act administrativ nr. 378701/11-07-2012 emis de PRIMARIA BUCURESTI SECTOR3);		
B3	se noteaza schimbarea numelui proprietarei din ALEXE NARCISA-LAURA in MURGOCI NARCISA-LAURA	A1, A1.1
69600 / 16/11/2012		
Act Administrativ nr. 63106, din 22/10/2012 emis de OCPI PH;		
B4	se indreapta eroarea materiala strecurata in cuprinsul incheierii numar 8055/2001 si in cuprinsul prezentei carti funciare in sensul ca numarul corect al incheierii de autentificare a contractului de vanzare cumparare este 4435 din data de 30.08.2001 de NP Ivan Constantin	A1, A1.1
10121 / 09/02/2017		
Act Notarial nr. 229, din 08/02/2017 emis de Np Dobre Stelorian Daniel;		
B5	Intabulare, drept de PROPRIETATEcumparare ca bun comun, dobandit prin Conventie, cota actuala 1/1, cota initiala 1/1 1) TRONARU CRISTINA 2) TRONARU PAMFIL	A1
B6	Intabulare, drept de PROPRIETATEcumparare ca bun comun, dobandit prin Conventie, cota actuala 1/1, cota initiala 1/1 1) TRONARU CRISTINA 2) TRONARU PAMFIL	A1.1
121983 / 29/10/2019		
Act Administrativ nr. 96649, din 10/09/2019 emis de OCPI PRAHOVA;		
B7	se respinge cererea de actualizare intrucat documentatia a fost respinsa din punct de vedere tehnic	A1, A1.1
142346 / 04/12/2019		
Act Administrativ nr. 654, din 16/01/2020 emis de PRIMARIA TARGSORU VECHI (act administrativ nr 20378 din 19.11.2019, emis de PRIMARIA TARGSORU VECHI;act administrativ nr 20527 din 21.11.2019, emis de PRIMARIA TARGSORU VECHI;act administrativ nr 121983 din 22.11.2019, emis de OCPI PRAHOVA;act administrativ nr 96649 din 10.09.2019, emis de OCPI PRAHOVA);		
B8	se repositioneaza imobilul conform documentatiei tehnice avizate	A1, A1.1
B9	se actualizeaza informatiile cadastrale in sensul schimbarii grupei de destinatie a imobilului din 'intravilan' in ' extravilan' pentru suprafata de 1165 mp	A1
B10	se actualizeaza informatiile cadastrale conform documentatiei tehnice anexate in sensul ca adresa actuala a imobilului este ' com. Targșoru Vechi, sat Stancesti, str. Cercelusilor, nr.45, T46, P435, jud. Prahova'	A1, A1.1
139011 / 13/09/2024		
Act Administrativ nr. 14937, din 20/09/2024 emis de Primăria Târgșoru Vechi;		
B11	se respinge cererea de re poziționare, întrucât documentația nu a fost avizată din punct de vedere tehnic	A1

Inscrieri privitoare la dreptul de proprietate și alte drepturi reale	Referințe
---	-----------

C. Partea III. SARCINI .

Inscrieri privind dezmembramintele dreptului de proprietate, drepturi reale de garanție și sarcini	Referințe
--	-----------

NU SUNT	
---------	--

Teren

Nr cadastral	Suprafața (mp)*	Observații / Referințe
25058	Din acte: 1.740 Masurata: 1.815	

* Suprafața este determinată în planul de proiecție Stereo 70.



Date referitoare la teren

Crt	Categorie folosință	Intra vilan	Suprafața (mp)	Tarla	Parcelă	Nr. topo	Observații / Referințe
1	curți constructii	DA	464	46	435	-	
2	arabil	DA	172	46	435	-	
3	arabil	NU	1.180	46	435	-	

Date referitoare la construcții

Crt	Număr	Destinație construcție	Supraf. (mp)	Situație juridică	Observații / Referințe
A1.1	25058-C1	construcții de locuințe	97	Cu acte	Nr. niveluri:1; S. construita la sol:97 mp; S. construita desfasurata:97 mp; C1-locuinta compusa din 2 camere si dependinte

Lungime Segmente

1) Valorile lungimilor segmentelor sunt obținute din proiecție în plan.

Punct început	X / Y	Punct sfârșit	X / Y	Lungime segment (** (m)
1	573.503,52 373.986,884	2	573.499,681 373.980,701	7.278

Punct început	X / Y	Punct sfârşit	X / Y	Lungime segment (** (m)
2	573.499,681 373.980,701	3	573.498,081 373.978,125	3.032
3	573.498,081 373.978,125	4	573.478,614 373.946,777	36.901
4	573.478,614 373.946,777	5	573.485,832 373.936,412	12.631
5	573.485,832 373.936,412	6	573.507,91 373.970,748	40.822
6	573.507,91 373.970,748	7	573.516,005 373.983,148	14.808
7	573.516,005 373.983,148	8	573.521,266 373.991,149	9.576
8	573.521,266 373.991,149	9	573.547,425 374.034,638	50.75
9	573.547,425 374.034,638	10	573.552,337 374.042,804	9.529
10	573.552,337 374.042,804	11	573.555,481 374.048,15	6.202
11	573.555,481 374.048,15	12	573.572,279 374.076,321	32.799
12	573.572,279 374.076,321	13	573.573,101 374.077,7	1.605
13	573.573,101 374.077,7	14	573.573,006 374.077,762	0.113
14	573.573,006 374.077,762	15	573.566,213 374.082,124	8.073
15	573.566,213 374.082,124	16	573.541,904 374.041,412	47.417
16	573.541,904 374.041,412	17	573.539,218 374.036,914	5.239
17	573.539,218 374.036,914	18	573.535,109 374.038,936	4.58
18	573.535,109 374.038,936	19	573.504,904 373.989,124	58.254
19	573.504,904 373.989,124	1	573.503,52 373.986,884	2.633

** Lungimile segmentelor sunt determinate în planul de proiecție Stereo 70 și sunt rotunjite la 1 milimetru.

*** Distanța dintre puncte este formată din segmente cumulate ce sunt mai mici decât valoarea 1 milimetru.

**DATE DESPRE IMOBILUL NR. 8317**

Oficiul de Cadastru și Publicitate Imobiliară PRAHOVA
Biroul de Cadastru și Publicitate Imobiliară Ploiești

A. Partea I. Descrierea imobilului

TEREN Intravilan

Adresa: Loc. Stancesti, Str Cercelusilor, Nr. 11, Jud. Prahova

Nr. Crt	Nr cadastral Nr. topografic	Suprafața* (mp)	Observații / Referințe
A1		1.176	Sector cadastral:61 Teren imprejmuit;

Construcții

Crt	Nr cadastral Nr. topografic	Adresa	Observații / Referințe
A1.1		Loc. Stancesti, Str Cercelusilor, Nr. 11, Jud. Prahova	Nr. niveluri:2; S. construita la sol:142 mp; S. construita desfasurata:284 mp; Cladire de locuit, regim inaltime P+1
A1.2		Loc. Stancesti, Str Cercelusilor, Nr. 11, Jud. Prahova	Nr. niveluri:1; S. construita la sol:23 mp; S. construita desfasurata:23 mp; Cladire anexa, regim inaltime P

B. Partea II. Proprietari și acte

Inscrieri privitoare la dreptul de proprietate și alte drepturi reale		Referințe
/		
Act Administrativ nr. 44026, din 19/03/1998 emis de CJSDPAT PRAHOVA;		
B1	Intabulare, drept de PROPRIETATE, dobandit prin Reconstituire, cota actuala 1/1, cota initiala 1/1 1) CĂLINESCU GHEORGHE NICOLAE	A1
Act Administrativ nr. 14456, din 13/09/2024 emis de PRIMĂRIA COMUNEI TÂRGȘORU VECHI (în baza art. 12, alin. 16 din Legea 7);		
B2	Intabulare, drept de PROPRIETATE, dobandit prin Lege, cota actuala 1/1, cota initiala 1/1 1) CĂLINESCU GHEORGHE NICOLAE	A1.1, A1.2

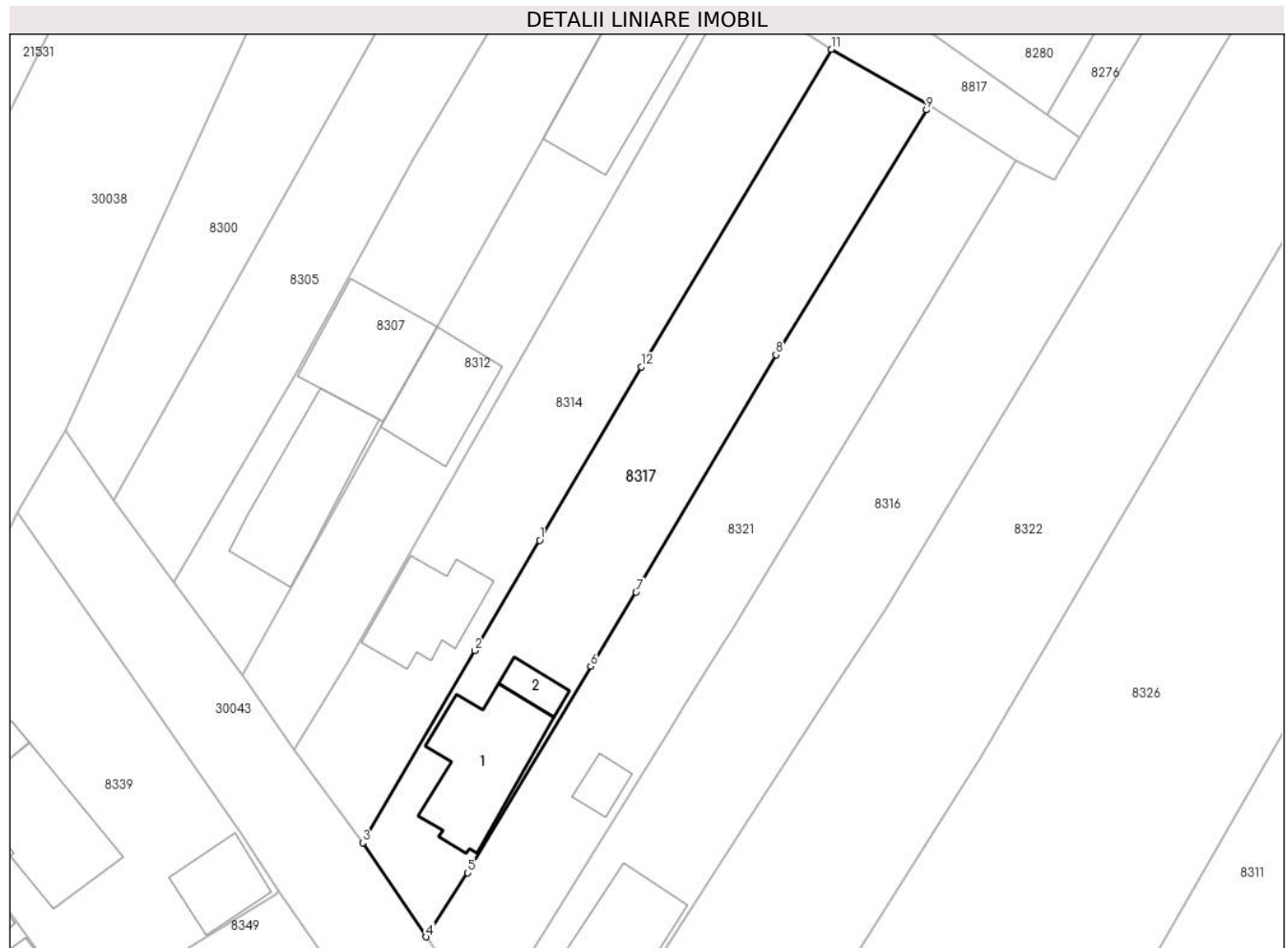
C. Partea III. SARCINI .

Inscrieri privind dezmembramintele dreptului de proprietate, drepturi reale de garanție și sarcini	Referințe
NU SUNT	

Teren

Nr cadastral	Suprafața (mp)*	Observații / Referințe
	1.176	

* Suprafața este determinată în planul de proiecție Stereo 70.



Date referitoare la teren

Crt	Categorie folosință	Intravilan	Suprafața (mp)	Tarla	Parcelă	Nr. topo	Observații / Referințe
1	curți construcții	DA	460	16	433	-	
2	arabil	DA	716	16	433	-	

Date referitoare la construcții

Crt	Număr	Destinație construcție	Supraf. (mp)	Situație juridică	Observații / Referințe
A1.1		construcții de locuințe	142	Cu acte	Nr. niveluri:2; S. construita la sol:142 mp; S. construita desfasurata:284 mp; Cladire de locuit, regim inaltime P+1
A1.2		construcții anexa	23	Cu acte	Nr. niveluri:1; S. construita la sol:23 mp; S. construita desfasurata:23 mp; Cladire anexa, regim inaltime P

Lungime Segmente

1) Valorile lungimilor segmentelor sunt obținute din proiecție în plan.

Punct început	X / Y	Punct sfârșit	X / Y	Lungime segment (** (m)
1	573.484,252 373.998,436	2	573.477,328 373.986,656	13.664

Punct început	X / Y	Punct sfârșit	X / Y	Lungime segment (** (m)
2	573.477,328 373.986,656	3	573.465,347 373.966,171	23.731
3	573.465,347 373.966,171	4	573.472,129 373.956,115	12.129
4	573.472,129 373.956,115	5	573.476,579 373.962,951	8.157
5	573.476,579 373.962,951	6	573.489,717 373.984,987	25.655
6	573.489,717 373.984,987	7	573.494,541 373.992,913	9.279
7	573.494,541 373.992,913	8	573.509,497 374.018,234	29.408
8	573.509,497 374.018,234	9	573.525,572 374.044,37	30.684
9	573.525,572 374.044,37	10	573.525,865 374.044,846	0.559
10	573.525,865 374.044,846	11	573.515,429 374.050,83	12.03
11	573.515,429 374.050,83	12	573.495,122 374.016,931	39.516
12	573.495,122 374.016,931	1	573.484,252 373.998,436	21.453

** Lungimile segmentelor sunt determinate în planul de proiecție Stereo 70 și sunt rotunjite la 1 milimetru.

*** Distanța dintre puncte este formată din segmente cumulate ce sunt mai mici decât valoarea 1 milimetru.

**DATE DESPRE IMOBILUL NR. 8318**

Oficiul de Cadastru și Publicitate Imobiliară PRAHOVA
Biroul de Cadastru și Publicitate Imobiliară Ploiești

A. Partea I. Descrierea imobilului

TEREN Extravilan

Adresa: Jud. Prahova, sat Stancesti

Nr. Crt	Nr cadastral Nr. topografic	Suprafața* (mp)	Observații / Referințe
A1	25867	2.655	Sector cadastral:48 Teren neimprejmuit;

B. Partea II. Proprietari și acte

Inscrieri privitoare la dreptul de proprietate și alte drepturi reale		Referințe
36795 / 30/05/2013		
Act Notarial nr. 1220, din 24/05/2013 emis de NP LUPU MARIA LUIZA;		
B2	Intabulare, drept de PROPRIETATEcumparare ca bun comun, dobandit prin Conventie, cota actuala 1/1, cota initiala 1/1 1) GRIGORAS VASILICA 2) GRIGORAS VASILE	A1

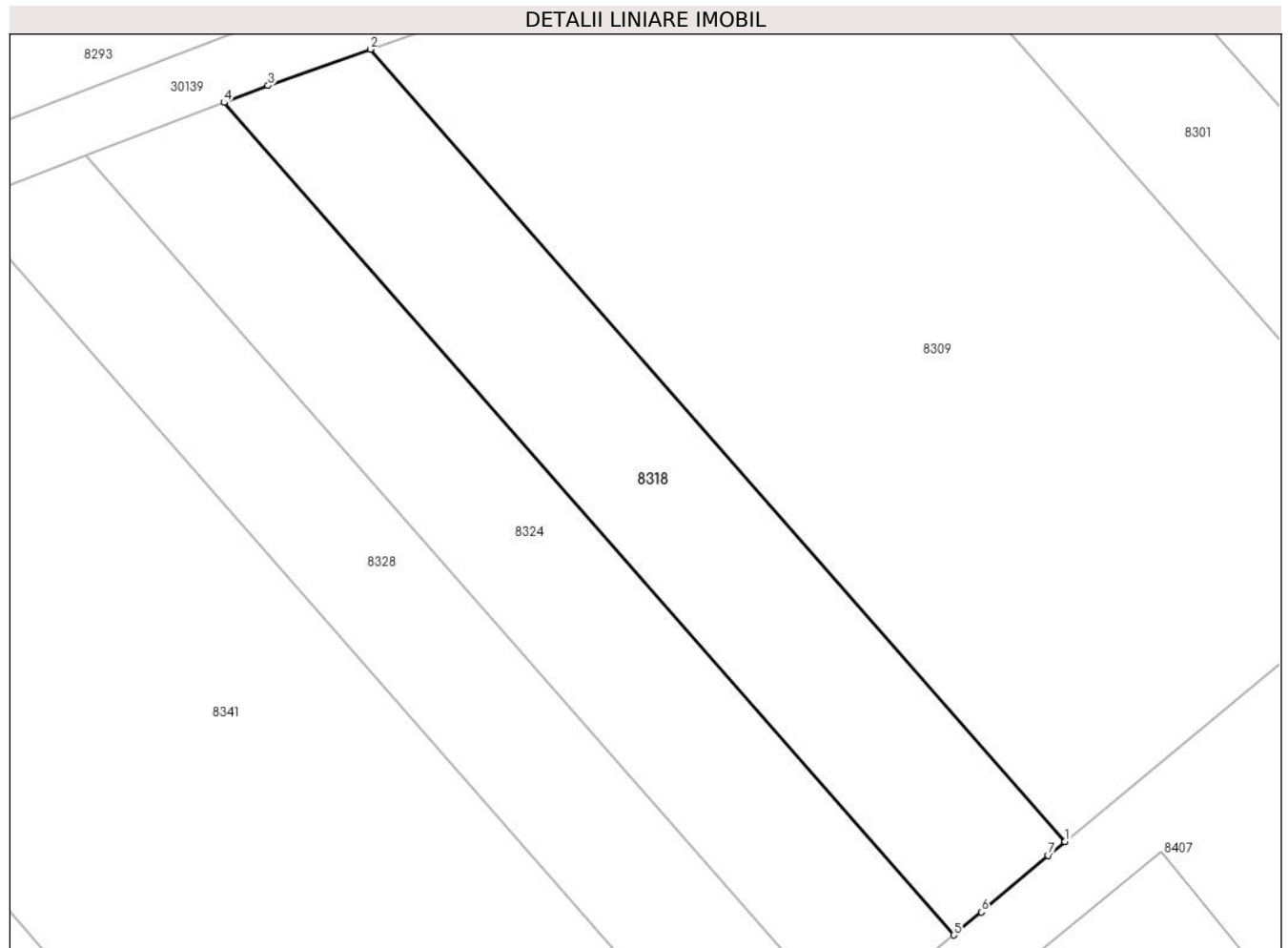
C. Partea III. SARCINI .

Inscrieri privind dezmembramintele dreptului de proprietate, drepturi reale de garanție și sarcini	Referințe
NU SUNT	

Teren

Nr cadastral	Suprafața (mp)*	Observații / Referințe
25867	2.655	

* Suprafața este determinată în planul de proiecție Stereo 70.



Date referitoare la teren

Crt	Categorie folosință	Intravilan	Suprafața (mp)	Tarla	Parcelă	Nr. topo	Observații / Referințe
1	arabil	NU	2.655	61	360/6	-	

Lungime Segmente

1) Valorile lungimilor segmentelor sunt obținute din proiecție în plan.

Punct început	X / Y	Punct sfârșit	X / Y	Lungime segment (** (m)
1	571.538,242 373.957,418	2	571.447,843 374.060,404	137.033
2	571.447,843 374.060,404	3	571.434,519 374.055,68	14.137
3	571.434,519 374.055,68	4	571.428,791 374.053,477	6.137
4	571.428,791 374.053,477	5	571.523,767 373.945,277	143.971
5	571.523,767 373.945,277	6	571.527,372 373.948,271	4.686

Punct început	X / Y	Punct sfârşit	X / Y	Lungime segment (** (m)
6	571.527,372 373.948,271	7	571.536,084 373.955,63	11.404
7	571.536,084 373.955,63	1	571.538,242 373.957,418	2.802

** Lungimile segmentelor sunt determinate în planul de proiecţie Stereo 70 şi sunt rotunjite la 1 milimetru.

*** Distanţa dintre puncte este formată din segmente cumulate ce sunt mai mici decât valoarea 1 milimetru.

**DATE DESPRE IMOBILUL NR. 8319**

Oficiul de Cadastru și Publicitate Imobiliară PRAHOVA
Biroul de Cadastru și Publicitate Imobiliară Ploiești

A. Partea I. Descrierea imobilului

TEREN Intravilan

Adresa: Loc. Stancesti, Str Apusului, Jud. Prahova

Nr. Crt	Nr cadastral Nr. topografic	Suprafața* (mp)	Observații / Referințe
A1	24584	705	Sector cadastral:48 Teren neimprijmit;

Construcții

Crt	Nr cadastral Nr. topografic	Adresa	Observații / Referințe
A1.1		Loc. Stancesti, Str Apusului, Jud. Prahova	Nr. niveluri:2; S. construita la sol:168 mp; S. construita desfasurata:336 mp; Cladire de locuit, regim inaltime P+1

B. Partea II. Proprietari și acte

Inscrieri privitoare la dreptul de proprietate și alte drepturi reale	Referințe
24791 / 05/05/2012	
Act Notarial nr. 1472, din 03/05/2012 emis de NP NECULAE AURELIAN (incheiere de rectificare nr.10/15.05.2012 emisa de NP NECULAE AURELIAN);	
B1	Se infiinteaza cartea funciara 24584 a imobilului cu numarul cadastral 24584/Târgșoru Vechi, rezultat din dezmembrarea imobilului cu numarul cadastral 12846 (identificator electronic 23437) in scris in cartea funciara 6952 (identificator electronic 23437);
81634 / 31/08/2016	
Act Administrativ nr. 78373, din 19/08/2016 emis de OCPI PRAHOVA (act administrativ nr 118 din 24.11.2015, emis de COMUNA TIRGȘORU VECHI;act administrativ nr 9205 din 18.08.2016, emis de COMUNA TIRGȘORU VECHI;act administrativ nr 2211 din 22.07.2015, emis de Consiliul Judetean Prahova);	
B6	se noteaza actualizarea informatiilor cadastrale in sensul schimbarii grupei de destinatie a imobilului din 'extravilan' in 'intravilan' conform documentatiei tehnice avizate
95600 / 13/10/2016	
Act Notarial nr. 2782, din 07/10/2016 emis de NP Meirosu Carmen;	
B7	Intabulare, drept de PROPRIETATEcumparare ca bun comun, dobandit prin Conventie, cota actuala 1/1, cota initiala 1/1 1) SOARE GEORGIANA-VERONICA 2) SOARE IONUȚ
B8	se noteaza pactul comisoriu si interdictiile de instrainare si grevare 1) COMUNA TIRGȘORU VECHI, CIF:2845230
/	
Act Administrativ nr. 14456, din 13/09/2024 emis de PRIMĂRIA COMUNEI TÂRGȘORU VECHI (în baza art. 12, alin. 16 din Legea 7);	
B9	Intabulare, drept de PROPRIETATE, dobandit prin Lege, cota actuala 1/1, cota initiala 1/1 1) SOARE GEORGIANA-VERONICA 2) SOARE IONUȚ

C. Partea III. SARCINI

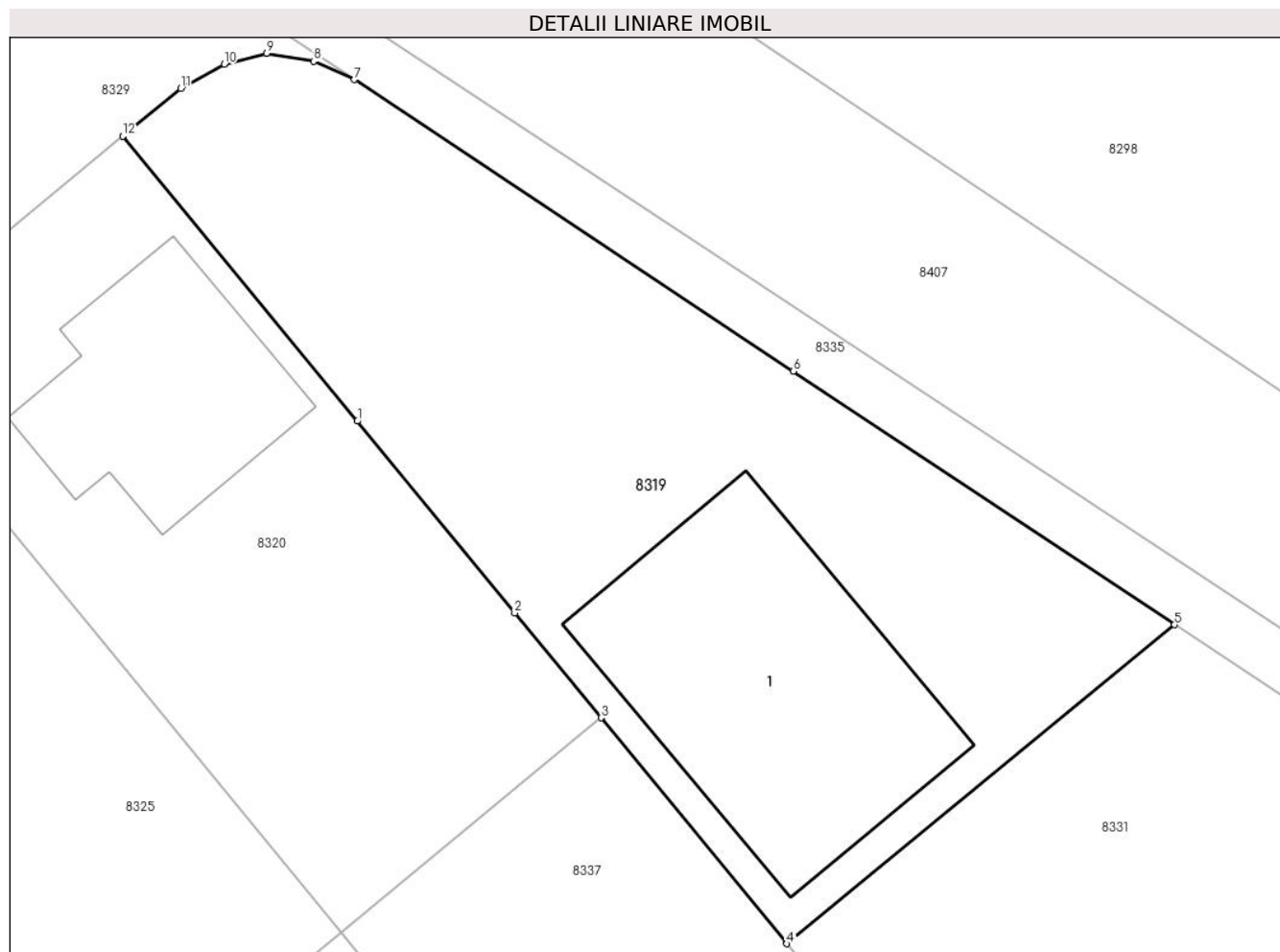
Inscrieri privind dezmembramintele dreptului de proprietate, drepturi reale de garanție și sarcini	Referințe
95600 / 13/10/2016	
Act Notarial nr. 2782, din 07/10/2016 emis de NP Meirosu Carmen;	
C2	Intabulare, drept de IPOTECA LEGALA, Valoare:4935 EURreprezentand rest pret 1) COMUNA TIRGȘORU VECHI, CIF:2845230

Anexa Nr. 1 La Partea I

Teren

Nr cadastral	Suprafața (mp)*	Observații / Referințe
24584	705	

* Suprafața este determinată în planul de proiecție Stereo 70.



Date referitoare la teren

Crt	Categorie folosință	Intravilan	Suprafața (mp)	Tarla	Parcelă	Nr. topo	Observații / Referințe
1	curți constructii	DA	374	61	361/2	-	
2	arabil	DA	331	61	361/2	-	

Date referitoare la construcții

Crt	Număr	Destinație construcție	Supraf. (mp)	Situație juridică	Observații / Referințe
A1.1		construcții de locuințe	168	Cu acte	Nr. niveluri:2; S. construita la sol:168 mp; S. construita desfasurata:336 mp; Cladire de locuit, regim inaltime P+1

Lungime Segmente

1) Valorile lungimilor segmentelor sunt obținute din proiecție în plan.

Punct început	X / Y	Punct sfârșit	X / Y	Lungime segment (** (m)
1	571.938,553 374.004,234	2	571.945,571 373.995,702	11.048
2	571.945,571 373.995,702	3	571.949,407 373.991,037	6.04
3	571.949,407 373.991,037	4	571.957,676 373.980,984	13.017
4	571.957,676 373.980,984	5	571.974,928 373.995,174	22.338
5	571.974,928 373.995,174	6	571.957,96 374.006,452	20.374
6	571.957,96 374.006,452	7	571.938,438 374.019,426	23.44
7	571.938,438 374.019,426	8	571.936,628 374.020,248	1.988
8	571.936,628 374.020,248	9	571.934,523 374.020,599	2.134
9	571.934,523 374.020,599	10	571.932,636 374.020,116	1.948
10	571.932,636 374.020,116	11	571.930,712 374.019,033	2.208
11	571.930,712 374.019,033	12	571.928,129 374.016,909	3.344
12	571.928,129 374.016,909	1	571.938,553 374.004,234	16.411

** Lungimile segmentelor sunt determinate în planul de proiecție Stereo 70 și sunt rotunjite la 1 milimetru.

*** Distanța dintre puncte este formată din segmente cumulate ce sunt mai mici decât valoarea 1 milimetru.

**DATE DESPRE IMOBILUL NR. 8320**

Oficiul de Cadastru și Publicitate Imobiliară PRAHOVA
Biroul de Cadastru și Publicitate Imobiliară Ploiești

A. Partea I. Descrierea imobilului

TEREN Intravilan

Adresa: Loc. Stancesti, Str Apusului, Jud. Prahova

Nr. Crt	Nr cadastral Nr. topografic	Suprafața* (mp)	Observații / Referințe
A1	24578	502	Sector cadastral:48 Teren imprejmuit;

Construcții

Crt	Nr cadastral Nr. topografic	Adresa	Observații / Referințe
A1.1	24578-C1	Loc. Stancesti, Str Apusului, Jud. Prahova	Nr. niveluri:2; S. construita la sol:94 mp; S. construita desfasurata:188 mp; LOCUINTA (P+M), AN 2022

B. Partea II. Proprietari și acte

Inscrieri privitoare la dreptul de proprietate și alte drepturi reale		Referințe
24791 / 05/05/2012		
Act Notarial nr. 1472, din 03/05/2012 emis de NP NECULAE AURELIAN (incheiere de rectificare nr.10/15.05.2012 emisa de NP NECULAE AURELIAN);		
B1	Se infiinteaza cartea funciara 24578 a imobilului cu numarul cadastral 24578/Târgșoru Vechi, rezultat din dezmembrarea imobilului cu numarul cadastral 12846 (identificator electronic 23437) in scris in cartea funciara 6952 (identificator electronic 23437);	A1
94566 / 11/10/2016		
Act Administrativ nr. 9191, din 18/08/2016 emis de COMUNA TIRGȘORU VECHI (act administrativ nr 118 din 24.11.2015, emis de CONSILIUL LOCAL TIRGȘORU VECHI;act administrativ nr 88721 din 22.09.2016, emis de OCPI PRAHOVA);		
B6	se actualizeaza informatiile cadastrale conform documentatiei anexate in sensul schimbarii grupei de destinatie din extravilan in intravilan	A1
58746 / 02/07/2018		
Act Notarial nr. 1633, din 29/06/2018 emis de NP Meirosu Carmen;		
B7	Intabulare, drept de PROPRIETATEcumparare ca bun comun, dobandit prin Construire, cota actuala 1/1, cota initiala 1/1 1) SOFICARU ANDREI-NICOLAE 2) SOFICARU MARIA-CRISTINA	A1
B8	se noteaza pactul comisoriu 1) COMUNA TIRGȘORU VECHI, CIF:999999999999	A1
B9	se noteaza interdictiile de instrainare si grevare 1) COMUNA TIRGȘORU VECHI, CIF:999999999999	A1
195239 / 28/12/2023		
Act Administrativ nr. 00202062040, din 10/12/2023 emis de SIGNAL IDUNA ASIGURARI SA (act administrativ nr 577 din 03.12.2018, emis de PRIMĂRIA COMUNEI TÂRGȘORU VECHI;act administrativ nr 149 din 26.07.2021, emis de PRIMĂRIA COMUNEI TÂRGȘORU VECHI;act administrativ nr 20396 din 20.12.2023, emis de PRIMĂRIA COMUNEI TÂRGȘORU VECHI;act administrativ nr 20567 din 27.12.2023, emis de PRIMĂRIA COMUNEI TÂRGȘORU VECHI);		
B10	se actualizează informațiile cadastrale conform documentației tehnice avizate în sensul schimbării categoriei de folosință din „arabil” în „curți construcții”	A1
B11	se actualizează informațiile cadastrale conform documentației tehnice avizate în sensul că adresa actuală a imobilului este: Comuna Târgșoru Vechi, sat Stăncești, strada Apusului, nr. 1, județul Prahova,	A1, A1.1
B12	Intabulare, drept de PROPRIETATE, dobandit prin Construire, cota actuala 1/1, cota initiala 1/1 1) SOFICARU ANDREI-NICOLAE 2) SOFICARU MARIA-CRISTINA	A1.1

Inscrieri privind dezmembramintele dreptului de proprietate, drepturi reale de garanție și sarcini	Referințe
--	-----------

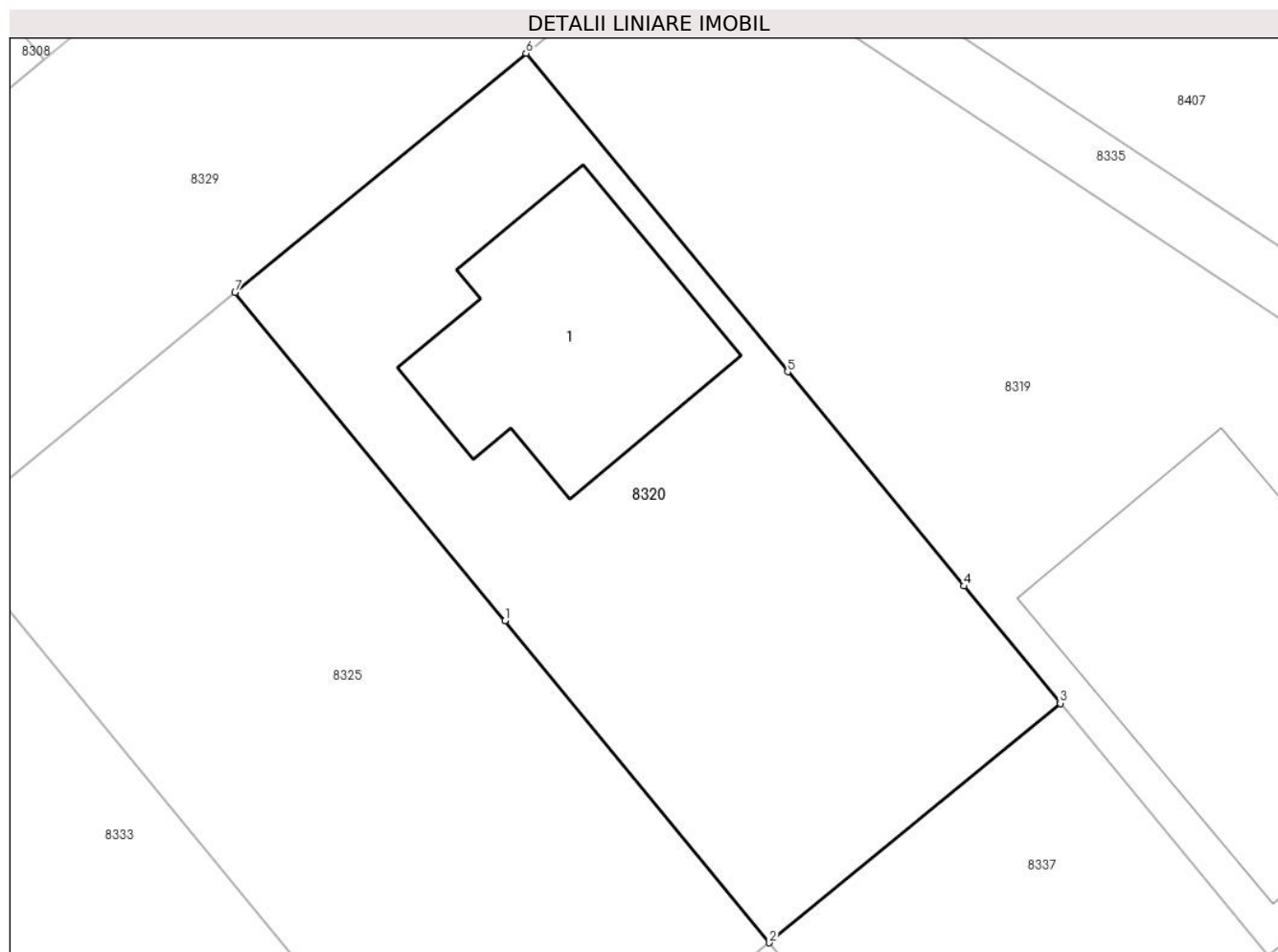
C. Partea III. SARCINI

Inscrieri privind dezmembramintele dreptului de proprietate, drepturi reale de garanție și sarcini	Referințe
58746 / 02/07/2018	
Act Notarial nr. 1633, din 29/06/2018 emis de NP Meirosu Carmen;	
C2	Intabulare, drept de IPOTECA LEGALA, Valoare:3765 EUR(reprezentand rest pret)
	1) COMUNA TIRGSORU VECHI , CIF:9999999999999
	A1

Teren

Nr cadastral	Suprafața (mp)*	Observații / Referințe
24578	502	

* Suprafața este determinată în planul de proiecție Stereo 70.



Date referitoare la teren

Crt	Categorie folosință	Intra vilan	Suprafața (mp)	Tarla	Parcelă	Nr. topo	Observații / Referințe
1	curți constructii	DA	250	61	361/2	-	
2	arabil	DA	253	61	361/2	-	

Date referitoare la construcții

Crt	Număr	Destinație construcție	Supraf. (mp)	Situație juridică	Observații / Referințe
A1.1	24578-C1	construcții de locuințe	94	Cu acte	Nr. niveluri:2; S. construita la sol:94 mp; S. construita desfasurata:188 mp; LOCUINTA (P+M), AN 2022

Lungime Segmente

1) Valorile lungimilor segmentelor sunt obținute din proiecție în plan.

Punct început	X / Y	Punct sfârșit	X / Y	Lungime segment (** (m)
1	571.927,287 373.994,321	2	571.937,823 373.981,51	16.587
2	571.937,823 373.981,51	3	571.949,407 373.991,037	14.998

Punct început	X / Y	Punct sfârșit	X / Y	Lungime segment (** (m)
3	571.949,407 373.991,037	4	571.945,571 373.995,702	6.04
4	571.945,571 373.995,702	5	571.938,553 374.004,234	11.048
5	571.938,553 374.004,234	6	571.928,129 374.016,909	16.411
6	571.928,129 374.016,909	7	571.916,545 374.007,382	14.998
7	571.916,545 374.007,382	1	571.927,287 373.994,321	16.911

** Lungimile segmentelor sunt determinate în planul de proiecție Stereo 70 și sunt rotunjite la 1 milimetru.

*** Distanța dintre puncte este formată din segmente cumulate ce sunt mai mici decât valoarea 1 milimetru.

**DATE DESPRE IMOBILUL NR. 8321**

Oficiul de Cadastru și Publicitate Imobiliară PRAHOVA
Biroul de Cadastru și Publicitate Imobiliară Ploiești

A. Partea I. Descrierea imobilului

TEREN Necunoscut

Adresa: Loc. Stancesti, Str Cercelusilor, Nr. 13, Jud. Prahova

Nr. Crt	Nr cadastral Nr. topografic	Suprafața* (mp)	Observații / Referințe
A1		1.145	Sector cadastral:61 Teren imprejmuit;

Construcții

Crt	Nr cadastral Nr. topografic	Adresa	Observații / Referințe
A1.1		Loc. Stancesti, Str Cercelusilor, Nr. 13, Jud. Prahova	Nr. niveluri:1; S. construita la sol:23 mp; S. construita desfasurata:23 mp; Cladire anexa, regim inaltime P

B. Partea II. Proprietari și acte

Inscrieri privitoare la dreptul de proprietate și alte drepturi reale	Referințe
/	
Act Administrativ nr. 119615, din 23/09/2005 emis de CJSDPAT PRAHOVA;	
B1	Intabulare, drept de PROPRIETATE, dobandit prin Reconstituire, cota actuala 1/1, cota initiala 1/1 1) CĂRNUȚĂ T GHEORGHE
Act Administrativ nr. 14456, din 13/09/2024 emis de PRIMĂRIA COMUNEI TÂRGȘORU VECHI (în baza art. 12, alin. 16 din Legea 7);	
B2	Intabulare, drept de PROPRIETATE, dobandit prin Lege, cota actuala 1/1, cota initiala 1/1 1) CĂRNUȚĂ T GHEORGHE

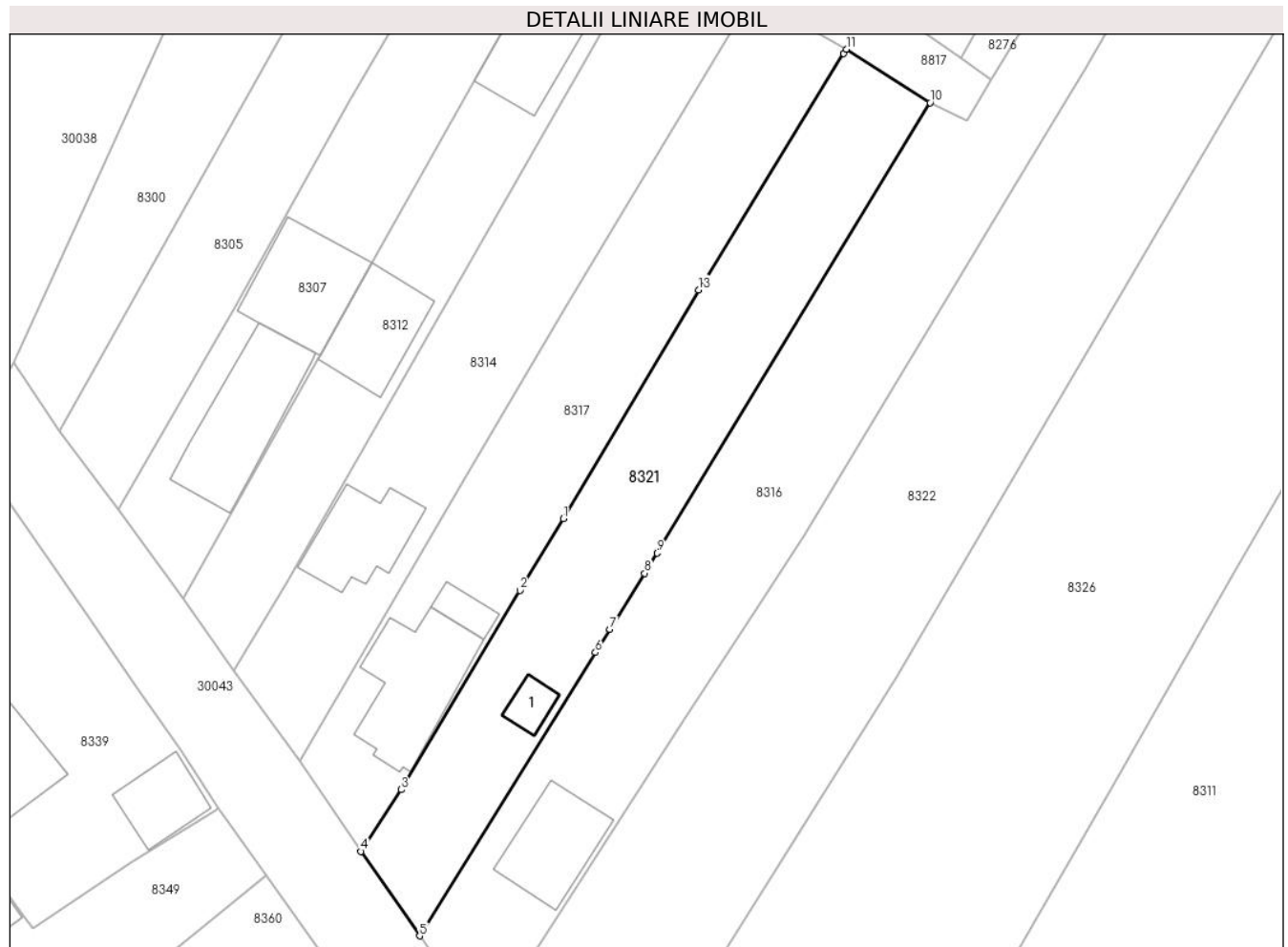
C. Partea III. SARCINI .

Inscrieri privind dezmembramintele dreptului de proprietate, drepturi reale de garanție și sarcini	Referințe
NU SUNT	

Teren

Nr cadastral	Suprafața (mp)*	Observații / Referințe
	1.145	

* Suprafața este determinată în planul de proiecție Stereo 70.



Date referitoare la teren

Crt	Categorie folosință	Intravilan	Suprafața (mp)	Tarla	Parcelă	Nr. topo	Observații / Referințe
1	curți constructii	DA	475	16	434	-	
2	arabil	DA	535	16	434	-	
3	arabil	NU	136	16	434	-	

Date referitoare la construcții

Crt	Număr	Destinație construcție	Supraf. (mp)	Situație juridică	Observații / Referințe
A1.1		constructii anexa	23	Cu acte	Nr. niveluri:1; S. construita la sol:23 mp; S. construita desfasurata:23 mp; Cladire anexa, regim inaltime P

Lungime Segmente

1) Valorile lungimilor segmentelor sunt obținute din proiecție în plan.

Punct început	X / Y	Punct sfârșit	X / Y	Lungime segment (** (m)
1	573.494,541 373.992,913	2	573.489,717 373.984,987	9.279
2	573.489,717 373.984,987	3	573.476,579 373.962,951	25.655

Punct început	X / Y	Punct sfârșit	X / Y	Lungime segment (** (m)
3	573.476,579 373.962,951	4	573.472,129 373.956,115	8.157
4	573.472,129 373.956,115	5	573.478,614 373.946,777	11.369
5	573.478,614 373.946,777	6	573.498,081 373.978,125	36.901
6	573.498,081 373.978,125	7	573.499,681 373.980,701	3.032
7	573.499,681 373.980,701	8	573.503,52 373.986,884	7.278
8	573.503,52 373.986,884	9	573.504,904 373.989,124	2.633
9	573.504,904 373.989,124	10	573.535,109 374.038,936	58.254
10	573.535,109 374.038,936	11	573.525,865 374.044,846	10.972
11	573.525,865 374.044,846	12	573.525,572 374.044,37	0.559
12	573.525,572 374.044,37	13	573.509,497 374.018,234	30.684
13	573.509,497 374.018,234	1	573.494,541 373.992,913	29.408

** Lungimile segmentelor sunt determinate în planul de proiecție Stereo 70 și sunt rotunjite la 1 milimetru.

*** Distanța dintre puncte este formată din segmente cumulate ce sunt mai mici decât valoarea 1 milimetru.

**DATE DESPRE IMOBILUL NR. 8322**

Oficiul de Cadastru și Publicitate Imobiliară PRAHOVA
Biroul de Cadastru și Publicitate Imobiliară Ploiești

A. Partea I. Descrierea imobilului

TEREN Necunoscut

Adresa: Loc. Stancesti, Str Cercelusilor, Jud. Prahova

Nr. Crt	Nr cadastral Nr. topografic	Suprafața* (mp)	Observații / Referințe
A1		2.859	Sector cadastral:61 Teren imprejmuit;

B. Partea II. Proprietari și acte

Inscrieri privitoare la dreptul de proprietate și alte drepturi reale	Referințe
/	
Act Administrativ nr. 108195, din 19/02/2003 emis de CJSDPAT PRAHOVA;	
B1	A1
Intabulare, drept de PROPRIETATE, dobandit prin Reconstituire, cota actuala 1/1, cota initiala 1/1	
1) NICOLE CONSTANȚA 2) NAE CONSTANTA 3) NAE IONA 4) NAE STEFAN DUMITRU 5) NAE MARIN	

C. Partea III. SARCINI .

Inscrieri privind dezmembramintele dreptului de proprietate, drepturi reale de garanție și sarcini	Referințe
NU SUNT	

Teren

Nr cadastral	Suprafața (mp)*	Observații / Referințe
	2.859	

* Suprafața este determinată în planul de proiecție Stereo 70.



Date referitoare la teren

Crt	Categorie folosință	Intravilan	Suprafața (mp)	Tarla	Parcelă	Nr. topo	Observații / Referințe
1	arabil	DA	1.101	46	426/1	-	
2	arabil	NU	1.757	46	426/1	-	

Lungime Segmente

1) Valorile lungimilor segmentelor sunt obținute din proiecție în plan.

Punct început	X / Y	Punct sfârșit	X / Y	Lungime segment (** (m)
1	573.507,91 373.970,748	2	573.485,832 373.936,412	40.822
2	573.485,832 373.936,412	3	573.496,662 373.917,134	22.112
3	573.496,662 373.917,134	4	573.510,99 373.942,616	29.234
4	573.510,99 373.942,616	5	573.512,729 373.945,69	3.532

Punct început	X / Y	Punct sfârşit	X / Y	Lungime segment (** (m)
5	573.512,729 373.945,69	6	573.531,355 373.975,319	34.997
6	573.531,355 373.975,319	7	573.585,778 374.068,198	107.649
7	573.585,778 374.068,198	8	573.572,279 374.076,321	15.755
8	573.572,279 374.076,321	9	573.555,481 374.048,15	32.799
9	573.555,481 374.048,15	10	573.552,337 374.042,804	6.202
10	573.552,337 374.042,804	11	573.547,425 374.034,638	9.529
11	573.547,425 374.034,638	12	573.521,266 373.991,149	50.75
12	573.521,266 373.991,149	13	573.516,005 373.983,148	9.576
13	573.516,005 373.983,148	1	573.507,91 373.970,748	14.808

** Lungimile segmentelor sunt determinate în planul de proiecție Stereo 70 și sunt rotunjite la 1 milimetru.

*** Distanța dintre puncte este formată din segmente cumulate ce sunt mai mici decât valoarea 1 milimetru.

**DATE DESPRE IMOBILUL NR. 8323**

Oficiul de Cadastru și Publicitate Imobiliară PRAHOVA
Biroul de Cadastru și Publicitate Imobiliară Ploiești

A. Partea I. Descrierea imobilului

TEREN Intravilan

Adresa: Loc. Stancesti, Str Apusului, Jud. Prahova

Nr. Crt	Nr cadastral Nr. topografic	Suprafața* (mp)	Observații / Referințe
A1	24576	637	Sector cadastral:48 Teren neimprejmut;

B. Partea II. Proprietari și acte

Inscrieri privitoare la dreptul de proprietate și alte drepturi reale		Referințe
24791 / 05/05/2012		
Act Notarial nr. 1472, din 03/05/2012 emis de NP NECULAE AURELIAN (incheiere de rectificare nr.10/15.05.2012 emisa de NP NECULAE AURELIAN);		
B1	Se infiinteaza cartea funciara 24576 a imobilului cu numarul cadastral 24576/Târgșoru Vechi, rezultat din dezmembrarea imobilului cu numarul cadastral 12846 (identificator electronic 23437) inscris in cartea funciara 6952 (identificator electronic 23437);	A1
113696 / 12/12/2016		
Act Administrativ nr. 105151, din 10/11/2016 emis de OCPI PRAHOVA (act administrativ nr 118 din 24.11.2015, emis de PRIMARIA TIRGȘORU VECHI;act administrativ nr 2211 din 22.07.2015, emis de CONSILIUL JUDETEAN PRAHOVA;act administrativ nr 12639 din 15.11.2016, emis de PRIMARIA TIRGȘORU VECHI);		
B6	se noteaza actualizarea informatiilor cadastrale in sensul schimbarii grupei de destinatie a imobilului din 'extravilan' in 'intravilan'	A1
85173 / 29/06/2021		
Act Notarial nr. 6, din 09/06/2021 emis de NP Meirosu Mihai Gabriel;		
B9	se radiaza pactul comisoriu inscris sub B8 prin incheierea nr. 29357/2017	A1
101364 / 08/07/2024		
Act Notarial nr. 3559, din 05/07/2024 emis de NP Ivan Constantin;		
B12	Intabulare, drept de PROPRIETATEcumpărare ca bun comun, dobandit prin Conventie, cota actuala 1/1, cota initiala 1/1 1) MATEI BIANCA-MĂLINA 2) MATEI GHEORGHÎĂ	A1
B13	se notează pactul comisoriu și interdicțiile de înstrăinare și grevare 1) COMUNA TÂRGȘORU VECHI, CIF:2845230	A1

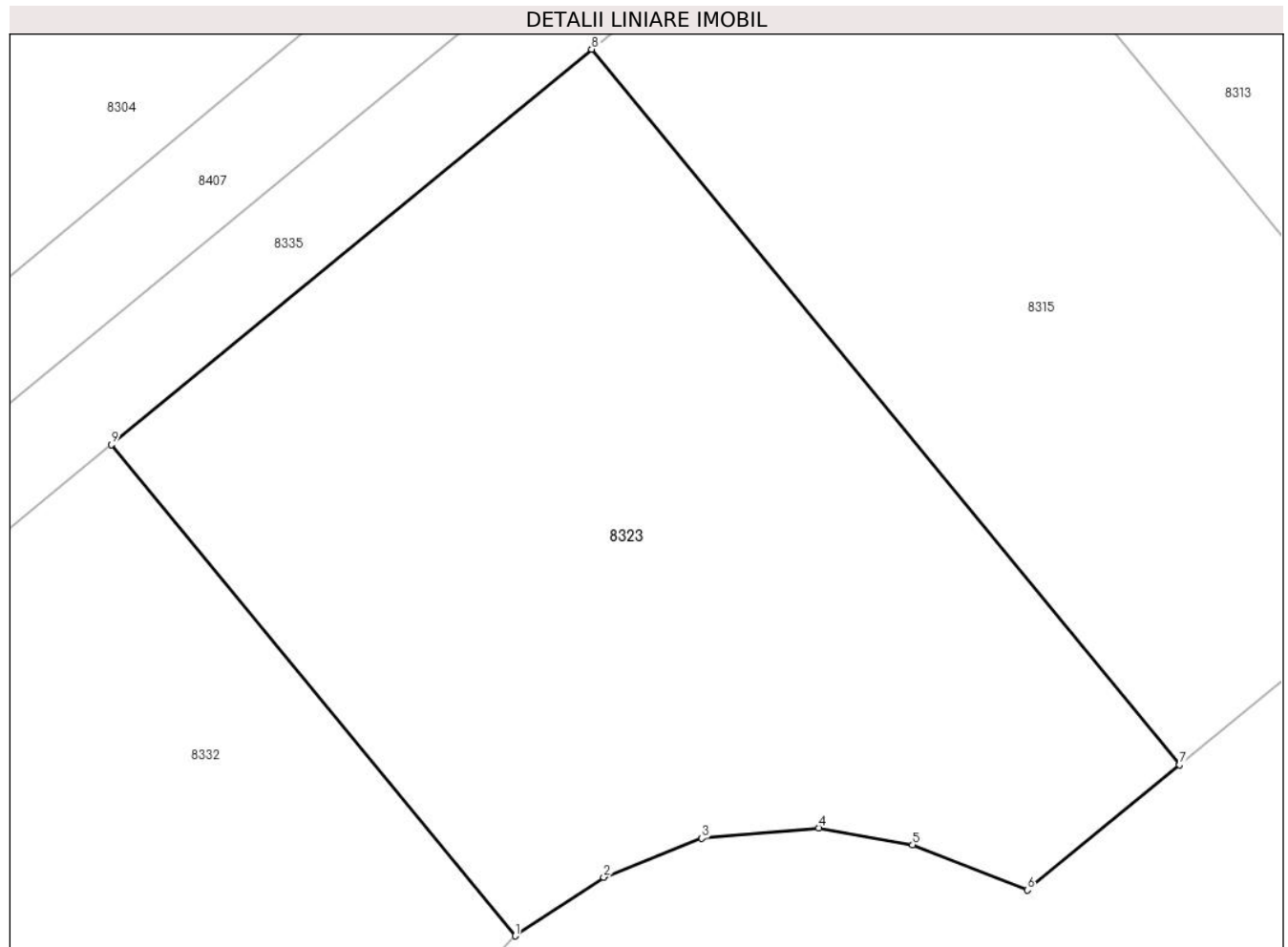
C. Partea III. SARCINI

Inscrieri privind dezmembramintele dreptului de proprietate, drepturi reale de garanție și sarcini		Referințe
101364 / 08/07/2024		
Act Notarial nr. 3559, din 05/07/2024 emis de NP Ivan Constantin;		
C3	Intabulare, drept de IPOTECA LEGALA, Valoare:10829 EUR (reprezentând rest preț) 1) COMUNA TÂRGȘORU VECHI, CIF:2845230	A1

Teren

Nr cadastral	Suprafața (mp)*	Observații / Referințe
24576	637	

* Suprafața este determinată în planul de proiecție Stereo 70.



Date referitoare la teren

Crt	Categorie folosință	Intra vilan	Suprafața (mp)	Tarla	Parcelă	Nr. topo	Observații / Referințe
1	arabil	DA	637	61	361/2	-	

Lungime Segmente

1) Valorile lungimilor segmentelor sunt obținute din proiecție în plan.

Punct început	X / Y	Punct sfârșit	X / Y	Lungime segment (** (m)
1	571.850,125 373.981,884	2	571.853,33 373.984,006	3.844
2	571.853,33 373.984,006	3	571.856,88 373.985,416	3.82
3	571.856,88 373.985,416	4	571.861,116 373.985,784	4.252
4	571.861,116 373.985,784	5	571.864,512 373.985,171	3.451
5	571.864,512 373.985,171	6	571.868,664 373.983,538	4.462

Punct început	X / Y	Punct sfârșit	X / Y	Lungime segment (** (m)
6	571.868,664 373.983,538	7	571.874,17 373.988,067	7.129
7	571.874,17 373.988,067	8	571.852,892 374.013,938	33.497
8	571.852,892 374.013,938	9	571.835,516 373.999,647	22.498
9	571.835,516 373.999,647	1	571.850,125 373.981,884	22.999

** Lungimile segmentelor sunt determinate în planul de proiecție Stereo 70 și sunt rotunjite la 1 milimetru.

*** Distanța dintre puncte este formată din segmente cumulate ce sunt mai mici decât valoarea 1 milimetru.

**DATE DESPRE IMOBILUL NR. 8324**

Oficiul de Cadastru și Publicitate Imobiliară PRAHOVA
Biroul de Cadastru și Publicitate Imobiliară Ploiești

A. Partea I. Descrierea imobilului

TEREN Extravilan

Adresa: Jud. Prahova

Nr. Crt	Nr cadastral Nr. topografic	Suprafața* (mp)	Observații / Referințe
A1		2.655	Sector cadastral:48 Teren neimpregmuit;

B. Partea II. Proprietari și acte

Inscrieri privitoare la dreptul de proprietate și alte drepturi reale		Referințe
/		
Act Notarial nr. 10, din 28/01/2008 emis de NP BARBU FLOAREA;		
B1	Intabulare, drept de PROPRIETATE, cu titlu de moștenire, dobandit prin Succesiune, cota actuala 1/1, cota initiala 1/1 1) GRIGORAȘ VASILICA	A1

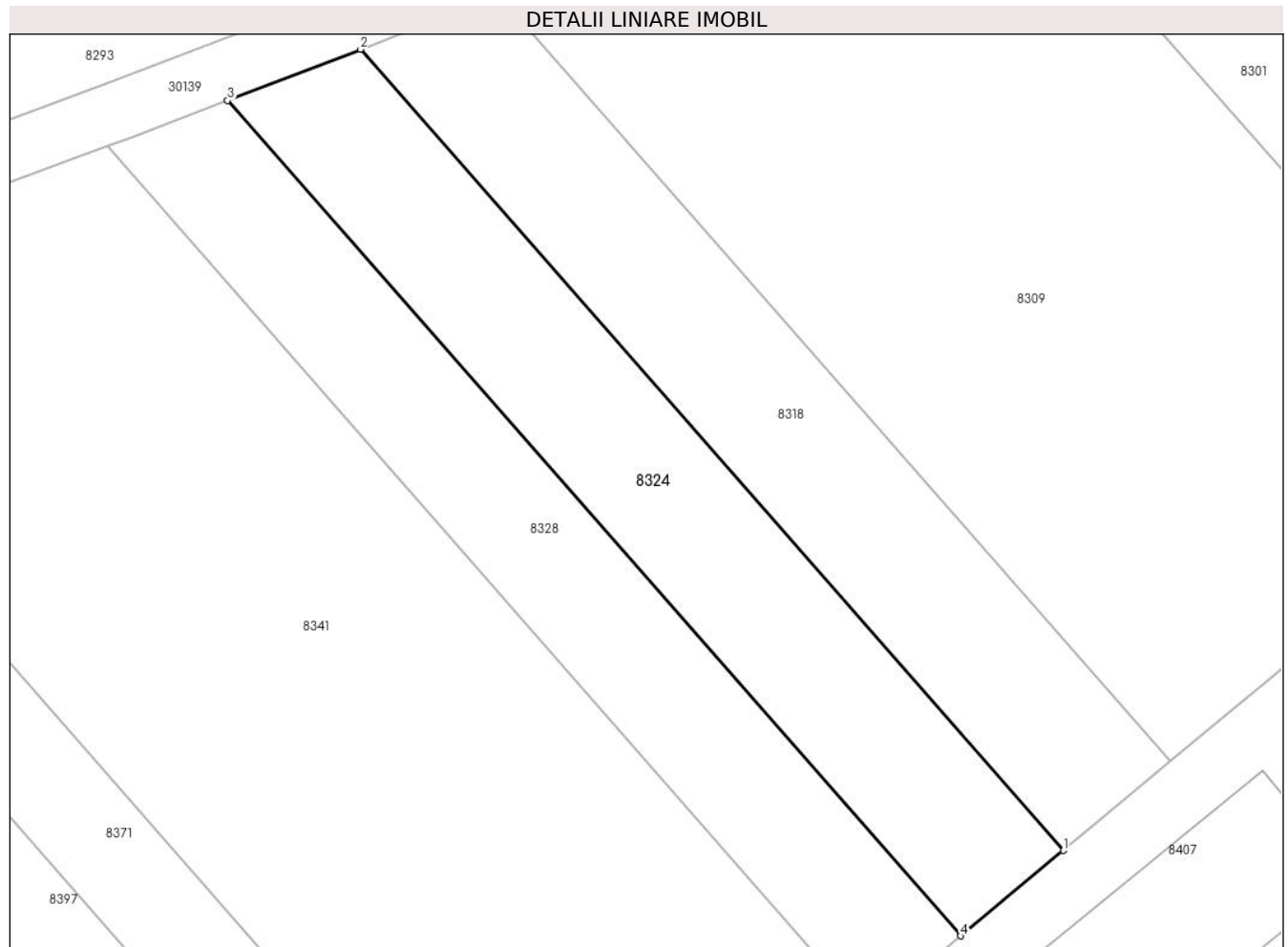
C. Partea III. SARCINI .

Inscrieri privind dezmembramintele dreptului de proprietate, drepturi reale de garanție și sarcini	Referințe
NU SUNT	

Teren

Nr cadastral	Suprafața (mp)*	Observații / Referințe
	2.655	

* Suprafața este determinată în planul de proiecție Stereo 70.



Date referitoare la teren

Crt	Categorie folosință	Intra vilan	Suprafața (mp)	Tarla	Parcelă	Nr. topo	Observații / Referințe
1	arabil	NU	2.655	61	360/6	-	

Lungime Segmente

1) Valorile lungimilor segmentelor sunt obținute din proiecție în plan.

Punct început	X / Y	Punct sfârșit	X / Y	Lungime segment (** (m)
1	571.523,767 373.945,277	2	571.428,791 374.053,477	143.971
2	571.428,791 374.053,477	3	571.410,829 374.046,571	19.244
3	571.410,829 374.046,571	4	571.509,872 373.933,739	150.135
4	571.509,872 373.933,739	1	571.523,767 373.945,277	18.061

** Lungimile segmentelor sunt determinate în planul de proiecție Stereo 70 și sunt rotunjite la 1 milimetru.

***** Distanţa dintre puncte este formată din segmente cumulate ce sunt mai mici decât valoarea 1 milimetru.**

**DATE DESPRE IMOBILUL NR. 8325**

Oficiul de Cadastru și Publicitate Imobiliară PRAHOVA
Biroul de Cadastru și Publicitate Imobiliară Ploiești

A. Partea I. Descrierea imobilului

TEREN Intravilan

Adresa: Loc. Stancesti, Str Apusului, Jud. Prahova

Nr. Crt	Nr cadastral Nr. topografic	Suprafața* (mp)	Observații / Referințe
A1	24579	502	Sector cadastral:48 Teren neimprejmut;

B. Partea II. Proprietari și acte

Inscrieri privitoare la dreptul de proprietate și alte drepturi reale		Referințe
24791 / 05/05/2012		
Act Notarial nr. 1472, din 03/05/2012 emis de NP NECULAE AURELIAN (incheiere de rectificare nr.10/15.05.2012 emisa de NP NECULAE AURELIAN);		
B1	Se infiinteaza cartea funciara 24579 a imobilului cu numarul cadastral 24579/Târgșoru Vechi, rezultat din dezmembrarea imobilului cu numarul cadastral 12846 (identificator electronic 23437) in scris in cartea funciara 6952 (identificator electronic 23437);	A1
94573 / 11/10/2016		
Act Administrativ nr. 118, din 24/11/2015 emis de COMUNA TIRGȘORU VECHI (act administrativ nr 88717 din 22.09.2016, emis de OCPI PRAHOVA;act administrativ nr 9192 din 18.08.2016, emis de COMUNA TIRGȘORU VECHI);		
B6	se noteaza actualizarea informatiilor cadastrale in sensul schimbarii grupei de destinatie a imobilului din 'extravilan' in 'intravilan'	A1
52041 / 15/06/2020		
Act Notarial nr. 879, din 10/06/2020 emis de NP MEIROSU CARMEN;		
B7	Intabulare, drept de PROPRIETATE(cumparare ca bun propriu), dobandit prin Conventie, cota actuala 1/1, cota initiala 1/1 1) POPA RUBEN	A1
B8	se noteaza interdictia de instrainare si grevare 1) COMUNA TÎRGȘORU VECHI, CIF:2845230	A1
B9	se noteaza pactul comisoriu 1) COMUNA TÎRGȘORU VECHI, CIF:2845230	A1

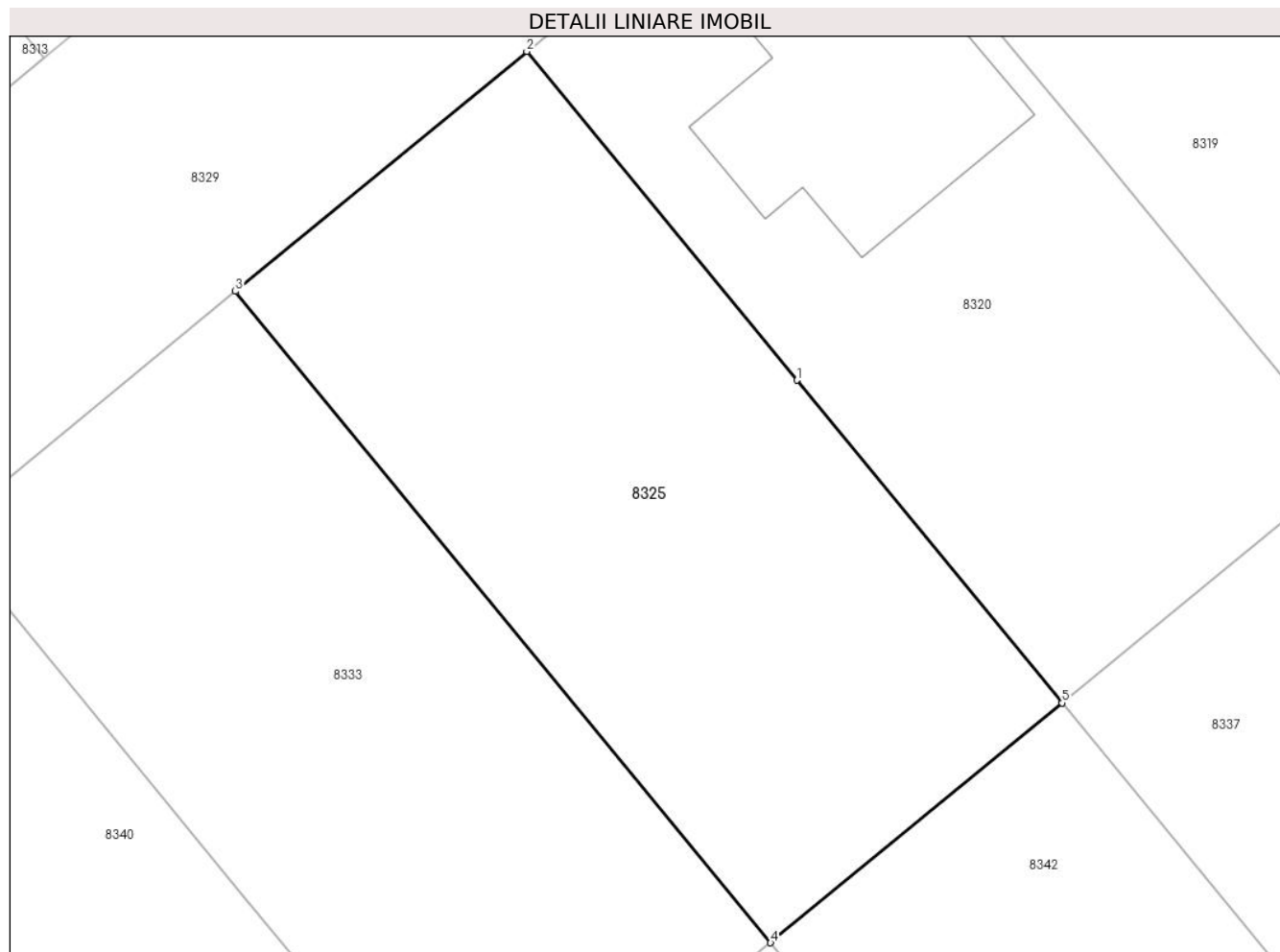
C. Partea III. SARCINI

Inscrieri privind dezmembramintele dreptului de proprietate, drepturi reale de garanție și sarcini		Referințe
52041 / 15/06/2020		
Act Notarial nr. 879, din 10/06/2020 emis de NP MEIROSU CARMEN;		
C2	Intabulare, drept de IPOTECA LEGALA, Valoare:3765 EUR(reprezentand rest pret) 1) COMUNA TÎRGȘORU VECHI, CIF:2845230	A1

Teren

Nr cadastral	Suprafața (mp)*	Observații / Referințe
24579	502	

* Suprafața este determinată în planul de proiecție Stereo 70.



Date referitoare la teren

Crt	Categorie folosință	Intravilan	Suprafața (mp)	Tarla	Parcelă	Nr. topo	Observații / Referințe
1	arabil	DA	502	61	361/2	-	

Lungime Segmente

1) Valorile lungimilor segmentelor sunt obținute din proiecție în plan.

Punct început	X / Y	Punct sfârșit	X / Y	Lungime segment (** (m)
1	571.927,287 373.994,321	2	571.916,545 374.007,382	16.911
2	571.916,545 374.007,382	3	571.904,961 373.997,854	14.999
3	571.904,961 373.997,854	4	571.926,239 373.971,983	33.497
4	571.926,239 373.971,983	5	571.937,823 373.981,51	14.998
5	571.937,823 373.981,51	1	571.927,287 373.994,321	16.587

**** Lungimile segmentelor sunt determinate în planul de proiecție Stereo 70 și sunt rotunjite la 1 milimetru.**

***** Distanța dintre puncte este formată din segmente cumulate ce sunt mai mici decât valoarea 1 milimetru.**

**DATE DESPRE IMOBILUL NR. 8326**

Oficiul de Cadastru și Publicitate Imobiliară PRAHOVA
Biroul de Cadastru și Publicitate Imobiliară Ploiești

A. Partea I. Descrierea imobilului

TEREN Necunoscut

Adresa: Loc. Stancesti, Str Cercelusilor, Nr. 19, Jud. Prahova

Nr. Crt	Nr cadastral Nr. topografic	Suprafața* (mp)	Observații / Referințe
A1	27173	Din acte: 5.100 Masurata: 5.103	Sector cadastral:61 Teren imprejmuit;

Construcții

Crt	Nr cadastral Nr. topografic	Adresa	Observații / Referințe
A1.1	27173-C1	Loc. Stancesti, Str Cercelusilor, Nr. 19, Jud. Prahova	Nr. niveluri:1; S. construita la sol:120 mp; S. construita desfasurata:120 mp; LOCUINTA PARTER; AN 1960
A1.2	27173-C2	Loc. Stancesti, Str Cercelusilor, Nr. 19, Jud. Prahova	Nr. niveluri:1; S. construita la sol:41 mp; S. construita desfasurata:41 mp; ANEXA; AN 1970

B. Partea II. Proprietari și acte

Inscrieri privitoare la dreptul de proprietate și alte drepturi reale		Referințe
69842 / 28/07/2017		
Act Notarial nr. 1717, din 11/07/2017 emis de NP DOBRE STELORIAN DANIEL (act administrativ nr 63704 din 12.07.2017, emis de OCPI PRAHOVA);		
B3	Intabulare, drept de PROPRIETATE, dobandit prin Conventie, cota actuala 1/1, cota initiala 1/1 1) CIUCURE IRINEL-MARIAN 2) CIUCURE ALINA-ANDREEA	A1
B4	Intabulare, drept de PROPRIETATE, dobandit prin Conventie, cota actuala 1/1, cota initiala 1/1 1) CIUCURE IRINEL-MARIAN 2) CIUCURE ALINA-ANDREEA	A1.1, A1.2

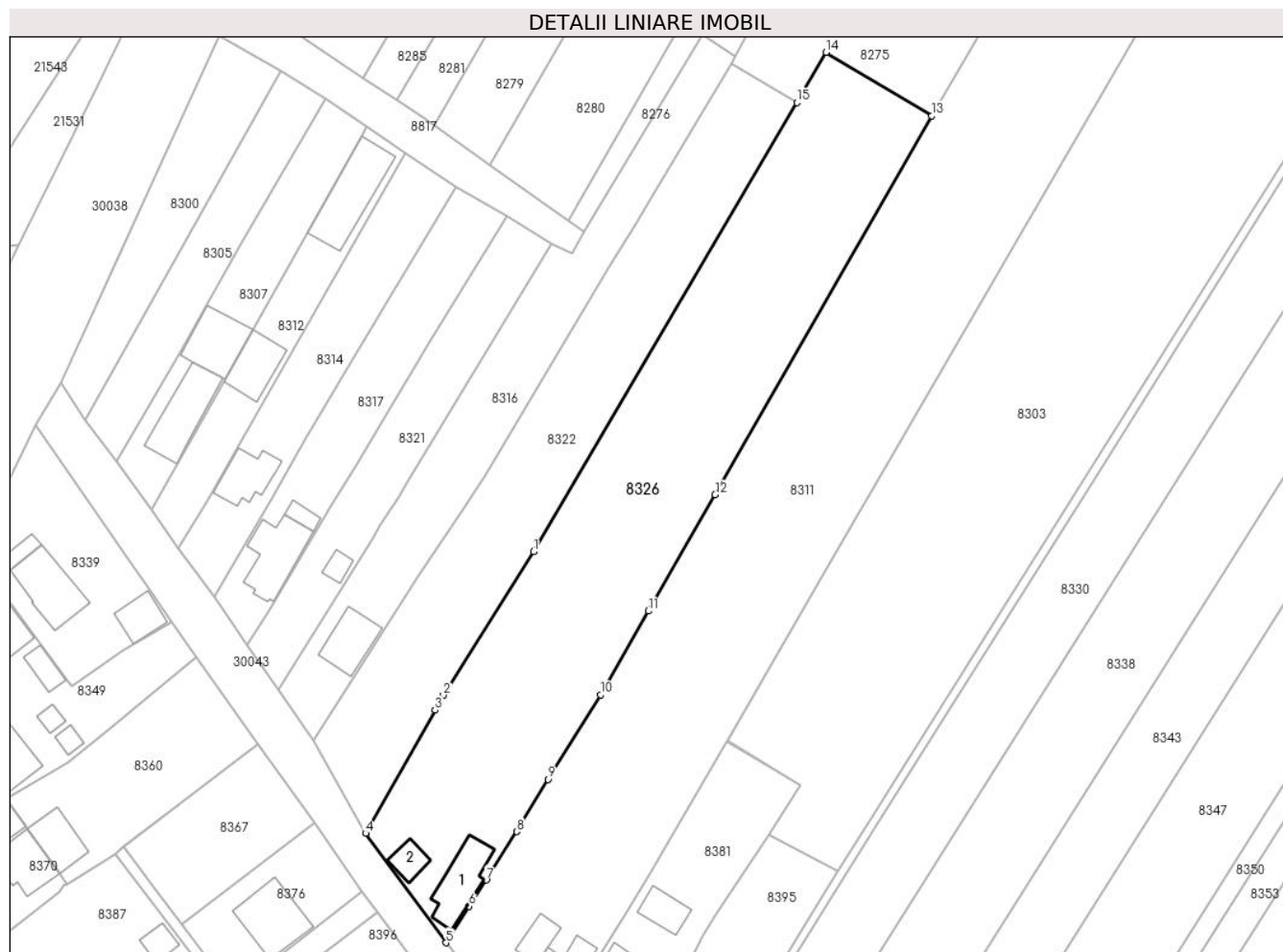
C. Partea III. SARCINI

Inscrieri privind dezmembramintele dreptului de proprietate, drepturi reale de garanție și sarcini		Referințe
69842 / 28/07/2017		
Act Notarial nr. 1717, din 11/07/2017 emis de NP DOBRE STELORIAN DANIEL (act administrativ nr 63704 din 12.07.2017, emis de OCPI PRAHOVA);		
C1	Intabulare, drept de HABITATIEviagera 1) CIUCURE ION 2) CIUCURE NELA	A1.1
C2	Intabulare, drept de UZUFRACTviager 1) CIUCURE ION 2) CIUCURE NELA	A1, A1.2
C3	Intabulare, drept de IPOTECA LEGALA, Valoare:0 reprezentand contravaloarea intretinerii 1) CIUCURE ION 2) CIUCURE NELA	A1, A1.1, A1.2

Teren

Nr cadastral	Suprafața (mp)*	Observații / Referințe
27173	Din acte: 5.100 Masurata: 5.103	

* Suprafața este determinată în planul de proiecție Stereo 70.



Date referitoare la teren

Crt	Categorie folosință	Intra vilan	Suprafața (mp)	Tarla	Parcelă	Nr. topo	Observații / Referințe
1	curți constructii	DA	925	16	Cc425	-	IMPREJMUIT CU GARD DE LEMN SI PLASA
2	arabil	DA	1.073	16	A426	-	
3	arabil	NU	3.106	16	A426	-	

Date referitoare la construcții

Crt	Număr	Destinație construcție	Supraf. (mp)	Situație juridică	Observații / Referințe
A1.1	27173-C1	construcții de locuinte	120	Cu acte	Nr. niveluri:1; S. construita la sol:120 mp; S. construita desfasurata:120 mp; LOCUINTA PARTER; AN 1960
A1.2	27173-C2	construcții anexa	41	Cu acte	Nr. niveluri:1; S. construita la sol:41 mp; S. construita desfasurata:41 mp; ANEXA; AN 1970

Lungime Segmente

1) Valorile lungimilor segmentelor sunt obținute din proiecție în plan.

Punct început	X / Y	Punct sfârșit	X / Y	Lungime segment (** (m)
---------------	-------	---------------	-------	-------------------------

Punct început	X / Y	Punct sfârșit	X / Y	Lungime segment (** (m)
1	573.531,355 373.975,319	2	573.512,729 373.945,69	34.997
2	573.512,729 373.945,69	3	573.510,99 373.942,616	3.532
3	573.510,99 373.942,616	4	573.496,662 373.917,134	29.234
4	573.496,662 373.917,134	5	573.513,262 373.894,512	28.059
5	573.513,262 373.894,512	6	573.518,088 373.902,021	8.926
6	573.518,088 373.902,021	7	573.521,604 373.907,493	6.504
7	573.521,604 373.907,493	8	573.527,87 373.917,479	11.789
8	573.527,87 373.917,479	9	573.534,356 373.928,295	12.612
9	573.534,356 373.928,295	10	573.545,205 373.945,759	20.559
10	573.545,205 373.945,759	11	573.555,127 373.963,091	19.971
11	573.555,127 373.963,091	12	573.568,904 373.987,16	27.733
12	573.568,904 373.987,16	13	573.613,699 374.065,413	90.167
13	573.613,699 374.065,413	14	573.591,85 374.078,561	25.5
14	573.591,85 374.078,561	15	573.585,778 374.068,198	12.011
15	573.585,778 374.068,198	1	573.531,355 373.975,319	107.649

** Lungimile segmentelor sunt determinate în planul de proiecție Stereo 70 și sunt rotunjite la 1 milimetru.

*** Distanța dintre puncte este formată din segmente cumulate ce sunt mai mici decât valoarea 1 milimetru.

**DATE DESPRE IMOBILUL NR. 8327**

Oficiul de Cadastru și Publicitate Imobiliară PRAHOVA
Biroul de Cadastru și Publicitate Imobiliară Ploiești

A. Partea I. Descrierea imobilului

TEREN Necunoscut

Adresa: Loc. Stancesti, Jud. Prahova

Nr. Crt	Nr cadastral Nr. topografic	Suprafața* (mp)	Observații / Referințe
A1		600	Sector cadastral:61 Teren neimprejmuit;

B. Partea II. Proprietari și acte

Inscrieri privitoare la dreptul de proprietate și alte drepturi reale	Referințe
/	
Act Administrativ nr. 333, din 03/11/2003 emis de CJSDPAT PRAHOVA;	
B1	A1
Intabulare, drept de PROPRIETATE, dobandit prin Reconstituire, cota actuala 1/1, cota initiala 1/1	
1) MANALOIU MARIA	

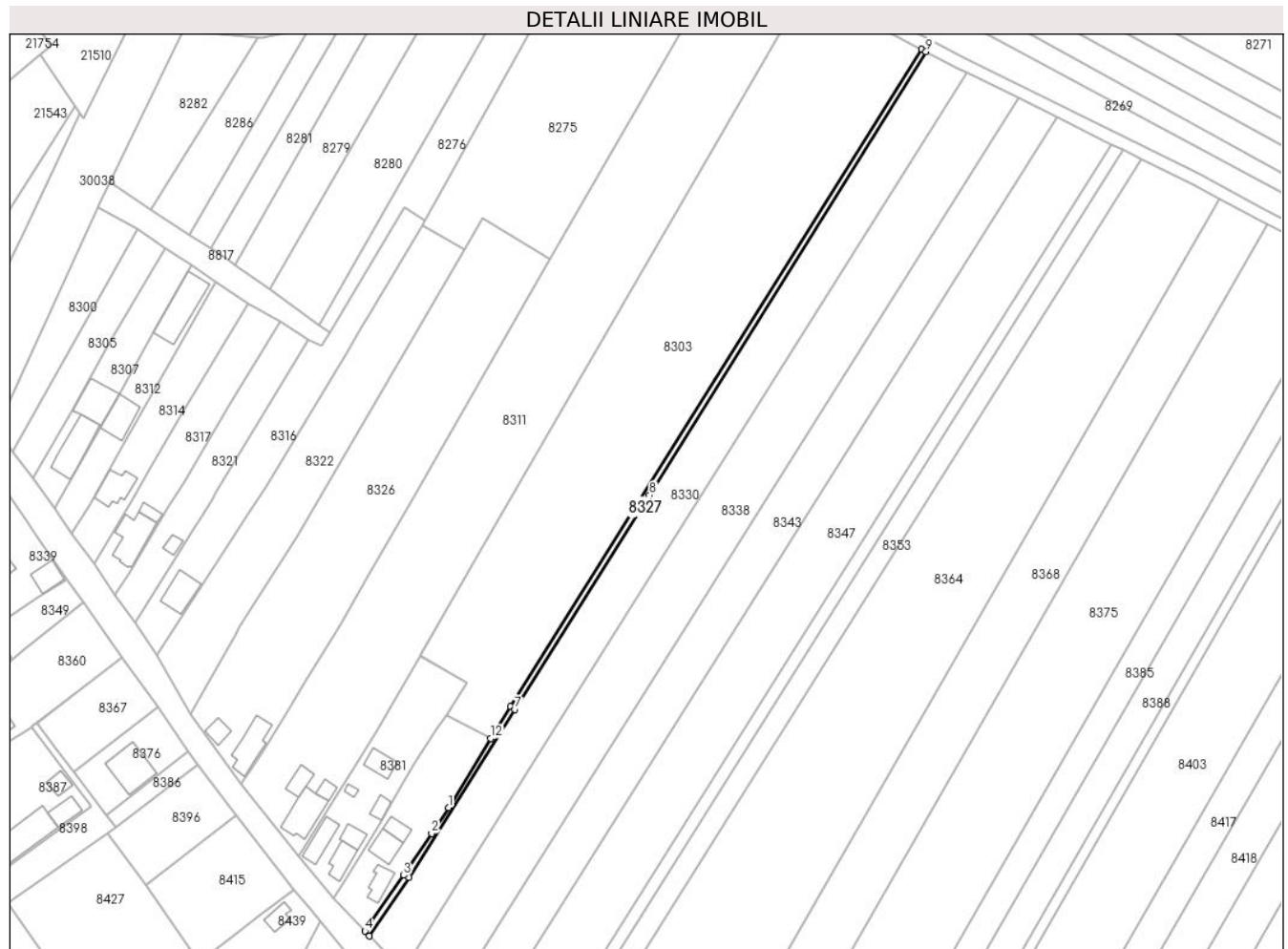
C. Partea III. SARCINI .

Inscrieri privind dezmembramintele dreptului de proprietate, drepturi reale de garanție și sarcini	Referințe
NU SUNT	

Teren

Nr cadastral	Suprafața (mp)*	Observații / Referințe
	600	

* Suprafața este determinată în planul de proiecție Stereo 70.



Date referitoare la teren

Crt	Categorie folosință	Intra vilan	Suprafața (mp)	Tarla	Parcelă	Nr. topo	Observații / Referințe
1	arabil	DA	150	46	239/3	-	In TP tarla 49
2	arabil	NU	450	46	239/3	-	In TP tarla 49

Lungime Segmente

1) Valorile lungimilor segmentelor sunt obținute din proiecție în plan.

Punct început	X / Y	Punct sfârșit	X / Y	Lungime segment (** (m)
1	573.580,633 373.886,748	2	573.575,17 373.878,376	9.997
2	573.575,17 373.878,376	3	573.566,073 373.864,734	16.397
3	573.566,073 373.864,734	4	573.553,423 373.846,597	22.113
4	573.553,423 373.846,597	5	573.554,943 373.845,0	2.205

Punct început	X / Y	Punct sfârșit	X / Y	Lungime segment (** (m)
5	573.554,943 373.845,0	6	573.567,869 373.863,996	22.977
6	573.567,869 373.863,996	7	573.602,313 373.918,727	64.667
7	573.602,313 373.918,727	8	573.646,176 373.988,427	82.353
8	573.646,176 373.988,427	9	573.736,199 374.132,779	170.122
9	573.736,199 374.132,779	10	573.734,823 374.133,51	1.558
10	573.734,823 374.133,51	11	573.600,779 373.919,646	252.4
11	573.600,779 373.919,646	12	573.594,329 373.909,356	12.144
12	573.594,329 373.909,356	1	573.580,633 373.886,748	26.433

** Lungimile segmentelor sunt determinate în planul de proiecție Stereo 70 și sunt rotunjite la 1 milimetru.

*** Distanța dintre puncte este formată din segmente cumulate ce sunt mai mici decât valoarea 1 milimetru.

**DATE DESPRE IMOBILUL NR. 8328**

Oficiul de Cadastru și Publicitate Imobiliară PRAHOVA
Biroul de Cadastru și Publicitate Imobiliară Ploiești

A. Partea I. Descrierea imobilului

TEREN Extravilan

Adresa: Jud. Prahova

Nr. Crt	Nr cadastral Nr. topografic	Suprafața* (mp)	Observații / Referințe
A1		2.500	Sector cadastral:48 Teren neimprejmuit;

B. Partea II. Proprietari și acte

Inscrieri privitoare la dreptul de proprietate și alte drepturi reale		Referințe
/		
Act Notarial nr. 1256, din 11/08/2016 emis de NP DAN OLIVIU VASILICA;		
B1	Intabulare, drept de PROPRIETATE, cu titlu de partaj voluntar, dobandit prin lesire Din Indiviziune, cota actuala 1/1, cota initiala 1/1 1) CURELEA GHE GHEORGHE	A1

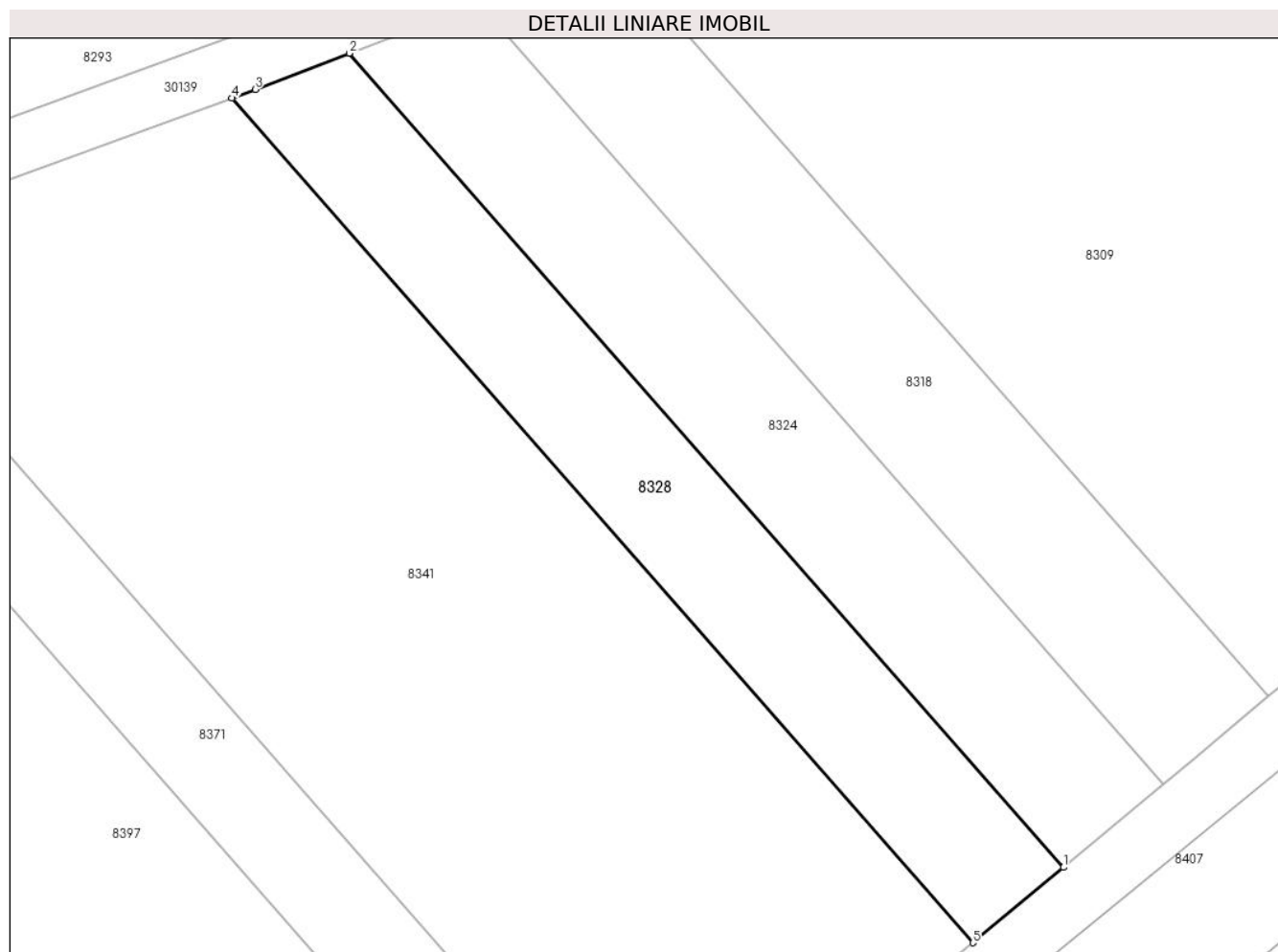
C. Partea III. SARCINI .

Inscrieri privind dezmembramintele dreptului de proprietate, drepturi reale de garanție și sarcini	Referințe
NU SUNT	

Teren

Nr cadastral	Suprafața (mp)*	Observații / Referințe
	2.500	

* Suprafața este determinată în planul de proiecție Stereo 70.



Date referitoare la teren

Crt	Categorie folosință	Intra vilan	Suprafața (mp)	Tarla	Parcelă	Nr. topo	Observații / Referințe
1	arabil	NU	2.500	61	360/5	-	

Lungime Segmente

1) Valorile lungimilor segmentelor sunt obținute din proiecție în plan.

Punct început	X / Y	Punct sfârșit	X / Y	Lungime segment (** (m)
1	571.509,872 373.933,739	2	571.410,829 374.046,571	150.135
2	571.410,829 374.046,571	3	571.397,764 374.041,547	13.998
3	571.397,764 374.041,547	4	571.394,527 374.040,362	3.447
4	571.394,527 374.040,362	5	571.497,29 373.923,292	155.774
5	571.497,29 373.923,292	1	571.509,872 373.933,739	16.354

**** Lungimile segmentelor sunt determinate în planul de proiecție Stereo 70 și sunt rotunjite la 1 milimetru.**

***** Distanța dintre puncte este formată din segmente cumulate ce sunt mai mici decât valoarea 1 milimetru.**

**DATE DESPRE IMOBILUL NR. 8329**

Oficiul de Cadastru și Publicitate Imobiliară PRAHOVA
Biroul de Cadastru și Publicitate Imobiliară Ploiești

A. Partea I. Descrierea imobilului

TEREN Intravilan

Adresa: Loc. Stancesti, Jud. Prahova

Nr. Crt	Nr cadastral Nr. topografic	Suprafața* (mp)	Observații / Referințe
A1	24613	1.829	Sector cadastral:48 Teren imprejmuit;

B. Partea II. Proprietari și acte

Inscrieri privitoare la dreptul de proprietate și alte drepturi reale	Referințe
24791 / 05/05/2012	
Act Notarial nr. 1472, din 03/05/2012 emis de NP NECULAE AURELIAN (incheiere de rectificare nr.10/15.05.2012 emisa de NP NECULAE AURELIAN);	
B1	Se infiinteaza cartea funciara 24613 a imobilului cu numarul cadastral 24613/Târgșoru Vechi, rezultat din dezmembrarea imobilului cu numarul cadastral 12846 (identificator electronic 23437) in scris in cartea funciara 6952 (identificator electronic 23437);
Act Administrativ nr. 7249, din 31/08/2009 emis de COMISIA LOCALA COM. TG. VECHI (adeverinta nr. 6705/13.09.2010 emis de PRIMARIA COMUNEI TG. VECHI;hotarare nr.7086/03.09.2009 emis de COMISIA JUDETEANA PENTRU STABILIREA DREPTULUI DE PROPRIETATE A TERENURILOR AGRICOLE SI A CELOR FORES; hotarare nr.33/18.10.2006 emis de CONSILIUL LOCAL COM. TG. VECHI;);	
B2	Intabulare, drept de PROPRIETATE, dobandit prin Lege, cota actuala 1/1, cota initiala 1/1 1) COMUNA TG. VECHI , CIF:9999999999999
24002 / 23/02/2021	
Act Administrativ nr. 2703, din 17/02/2021 emis de Primaria Targșoru Vechi (act administrativ nr 118 din 24.11.2015, emis de Consiliul Local Targșoru Vechi;inscris sub semnatura privata nr Anexa 1.31 din 22.02.2021, emis de Voicu Romica PFA);	
B6	se noteaza actualizarea informatiilor cadastrale in sensul schimbarii grupei de destinatie a imobilului din 'extravilan' in 'intravilan'
B7	se noteaza actualizarea informatiilor cadastrale in sensul schimbarii categoriei de folosinta a imobilului din 'arabil ' in 'drum'
B8	se noteaza actualizarea informatiilor cadastrale conform documentatiei tehnice avizate in sensul ca adresa actuala a imobilului este: " comuna Targșoru Vechi, str. Apusului, judet Prahova'
87393 / 10/06/2024	
Inscris Sub Semnatura Privata nr. anexa nr. 14, din 07/06/2024 emis de PFA Voicu Romică;	
B9	se repositioneaza imobilul cu modificarea suprafetei, conform documentatiei cadastrale anexate
24791 / 05/05/2012	
Act Administrativ nr. 6705, din 13/09/2010 emis de PRIMARIA COMUNEI TG. VECHI (act nr.7249/31.08.2009 emis de COMISIA LOCALA DE APLICARE A LEGILOR FONDULUI FUNCIIAR AL COM. TG. VECHI;hotarare nr. 7086/03.09.2009 emis de COMISIA JUDETEANA PENTRU STABILIREA DREPTULUI DE PROPRIETATE A TERENURILOR AGRICOLE SI A CELOR FORES;hotarare nr.33/18.10.2006 emis de CONSILIUL LOCAL COM. TG. VECHI;);	
B10	Intabulare, drept de ADMINISTRARE 1) CONSILIUL LOCAL AL COMUNEI TG. VECHI , CIF:9999999999999

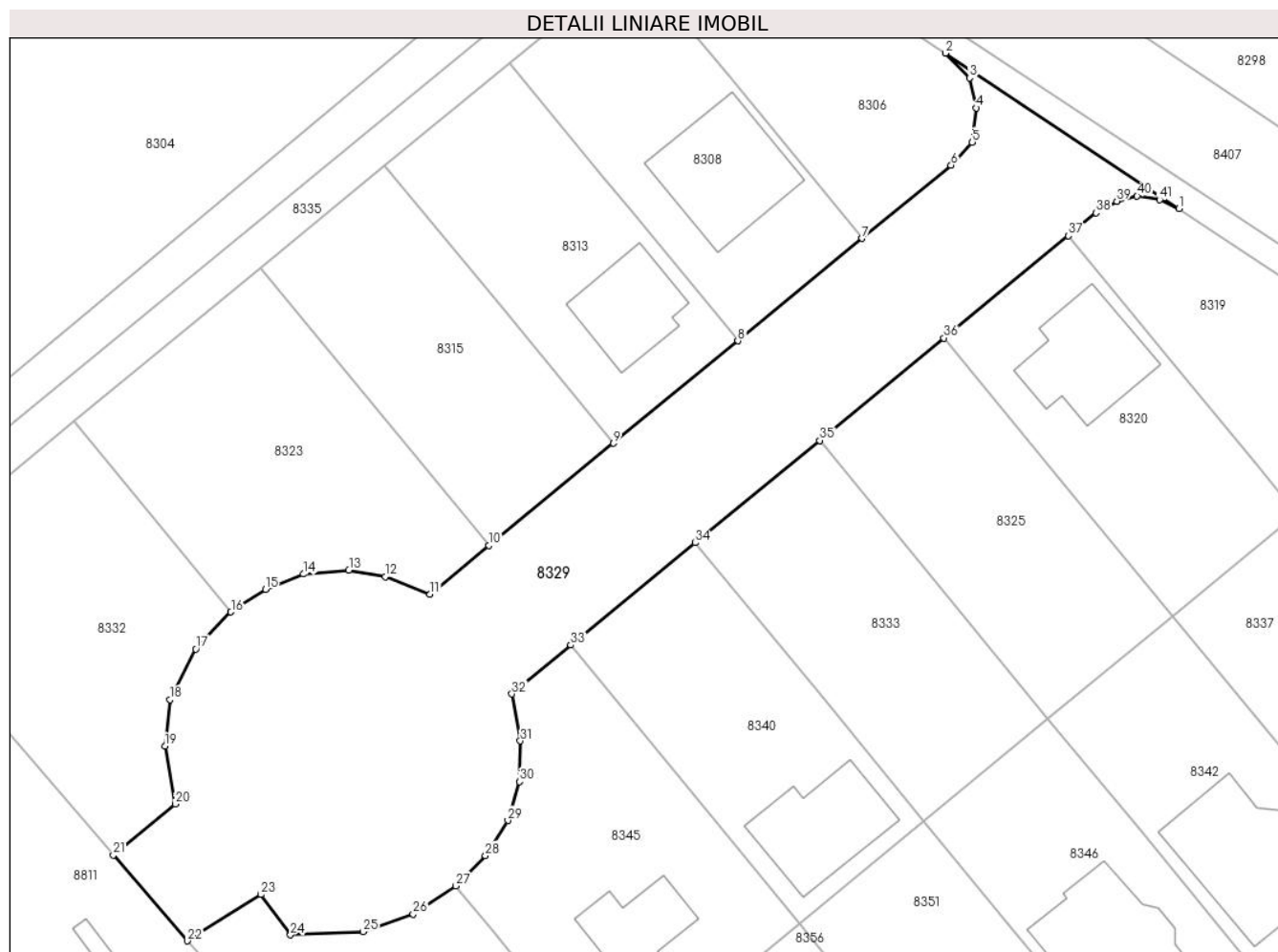
C. Partea III. SARCINI .

Inscrieri privind dezmembramintele dreptului de proprietate, drepturi reale de garanție și sarcini	Referințe
NU SUNT	

Teren

Nr cadastral	Suprafața (mp)*	Observații / Referințe
24613	1.829	

* Suprafața este determinată în planul de proiecție Stereo 70.



Date referitoare la teren

Crt	Categorie folosință	Intravilan	Suprafața (mp)	Tarla	Parcelă	Nr. topo	Observații / Referințe
1	drum	DA	1.829	61	361/2	-	

Lungime Segmente

1) Valorile lungimilor segmentelor sunt obținute din proiecție în plan.

Punct început	X / Y	Punct sfârșit	X / Y	Lungime segment	Punct început	X / Y	Punct sfârșit	X / Y	Lungime segment	Punct început	X / Y	Punct sfârșit	X / Y	Lungime segment
1	571.938,438 374.019,426	2	571.916,673 374.033,892	26.134	2	571.916,673 374.033,892	3	571.918,929 374.031,582	3.229	3	571.918,929 374.031,582	4	571.919,567 374.028,791	2.863
4	571.919,567 374.028,791	5	571.919,178 374.025,606	3.209	5	571.919,178 374.025,606	6	571.917,203 374.023,459	2.917	6	571.917,203 374.023,459	7	571.908,923 374.016,649	10.721
7	571.908,923 374.016,649	8	571.897,339 374.007,121	14.999	8	571.897,339 374.007,121	9	571.885,755 373.997,594	14.998	9	571.885,755 373.997,594	10	571.874,17 373.988,067	14.999
10	571.874,17 373.988,067	11	571.868,664 373.983,538	7.129	11	571.868,664 373.983,538	12	571.864,512 373.985,171	4.462	12	571.864,512 373.985,171	13	571.861,116 373.985,784	3.451
13	571.861,116 373.985,784	14	571.856,88 373.985,416	4.252	14	571.856,88 373.985,416	15	571.853,33 373.984,006	3.82	15	571.853,33 373.984,006	16	571.850,125 373.981,884	3.844
16	571.850,125 373.981,884	17	571.846,85 373.978,437	4.755	17	571.846,85 373.978,437	18	571.844,467 373.973,729	5.277	18	571.844,467 373.973,729	19	571.843,99 373.969,403	4.352

Punct început	X / Y	Punct sfârșit	X / Y	Lungime segment	Punct început	X / Y	Punct sfârșit	X / Y	Lungime segment	Punct început	X / Y	Punct sfârșit	X / Y	Lungime segment
19	571.843,99 373.969,403	20	571.844,924 373.964,013	5.47	20	571.844,924 373.964,013	21	571.839,17 373.959,28	7.45	21	571.839,17 373.959,28	22	571.846,083 373.951,284	10.57
22	571.846,083 373.951,284	23	571.852,923 373.955,589	8.082	23	571.852,923 373.955,589	24	571.855,675 373.951,838	4.652	24	571.855,675 373.951,838	25	571.862,431 373.952,147	6.763
25	571.862,431 373.952,147	26	571.867,099 373.953,781	4.946	26	571.867,099 373.953,781	27	571.871,085 373.956,399	4.769	27	571.871,085 373.956,399	28	571.873,826 373.959,228	3.939
28	571.873,826 373.959,228	29	571.875,924 373.962,482	3.872	29	571.875,924 373.962,482	30	571.877,033 373.966,089	3.774	30	571.877,033 373.966,089	31	571.877,087 373.969,882	3.793
31	571.877,087 373.969,882	32	571.876,286 373.974,271	4.461	32	571.876,286 373.974,271	33	571.881,792 373.978,799	7.129	33	571.881,792 373.978,799	34	571.893,377 373.988,327	15.0
34	571.893,377 373.988,327	35	571.904,961 373.997,854	14.998	35	571.904,961 373.997,854	36	571.916,545 374.007,382	14.999	36	571.916,545 374.007,382	37	571.928,129 374.016,909	14.998
37	571.928,129 374.016,909	38	571.930,712 374.019,033	3.344	38	571.930,712 374.019,033	39	571.932,636 374.020,116	2.208	39	571.932,636 374.020,116	40	571.934,523 374.020,599	1.948
40	571.934,523 374.020,599	41	571.936,628 374.020,248	2.134	41	571.936,628 374.020,248	1	571.938,438 374.019,426	1.988					

** Lungimile segmentelor sunt determinate în planul de proiecție Stereo 70 și sunt rotunjite la 1 milimetru.

*** Distanța dintre puncte este formată din segmente cumulate ce sunt mai mici decât valoarea 1 milimetru.

**DATE DESPRE IMOBILUL NR. 8330**

Oficiul de Cadastru și Publicitate Imobiliară PRAHOVA
Biroul de Cadastru și Publicitate Imobiliară Ploiești

A. Partea I. Descrierea imobilului

TEREN Necunoscut

Nr. CF vechi:708
Nr. cadastral vechi:1157

Adresa: Loc. Stancesti, Jud. Prahova

Nr. Crt	Nr cadastral Nr. topografic	Suprafața* (mp)	Observații / Referințe
A1	25342	5.000	Sector cadastral:61 Teren neimprejmuit;

B. Partea II. Proprietari și acte

Inscrieri privitoare la dreptul de proprietate și alte drepturi reale		Referințe
698 / 18/01/2005		
Act Notarial nr. 90, din 07/01/2005 emis de BNP.NECULAE AURELIAN;		
B1	Intabulare, drept de PROPRIETATEcumparare ca bun propriu, dobandit prin Conventie, cota actuala 1/1, cota initiala 1/1 1) VOICU AURELIAN <i>OBSERVATII: (provenita din conversia CF 708)</i>	A1

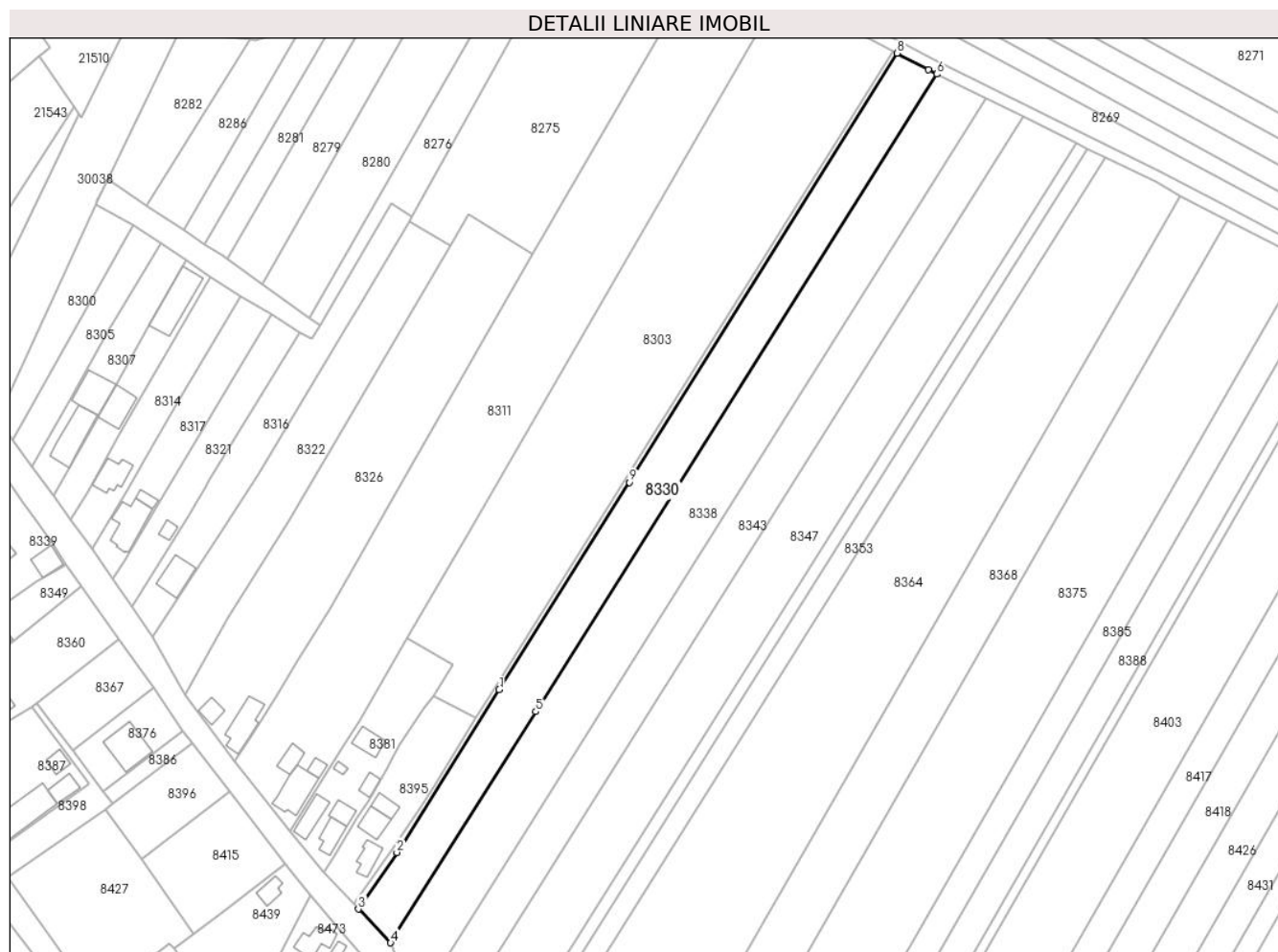
C. Partea III. SARCINI .

Inscrieri privind dezmembramintele dreptului de proprietate, drepturi reale de garanție și sarcini	Referințe
NU SUNT	

Teren

Nr cadastral	Suprafața (mp)*	Observații / Referințe
25342	5.000	

* Suprafața este determinată în planul de proiecție Stereo 70.



Date referitoare la teren

Crt	Categorie folosință	Intra vilan	Suprafața (mp)	Tarla	Parcelă	Nr. topo	Observații / Referințe
1	arabil	DA	1.302	49	239/4	-	
2	arabil	NU	3.698	49	239/4	-	

Lungime Segmente

1) Valorile lungimilor segmentelor sunt obținute din proiecție în plan.

Punct început	X / Y	Punct sfârșit	X / Y	Lungime segment (** (m)
1	573.602,313 373.918,727	2	573.567,869 373.863,996	64.667
2	573.567,869 373.863,996	3	573.554,943 373.845,0	22.977
3	573.554,943 373.845,0	4	573.565,762 373.833,634	15.692
4	573.565,762 373.833,634	5	573.614,661 373.911,335	91.807

Punct început	X / Y	Punct sfârșit	X / Y	Lungime segment (** (m)
5	573.614,661 373.911,335	6	573.749,611 374.125,772	253.367
6	573.749,611 374.125,772	7	573.746,737 374.127,19	3.205
7	573.746,737 374.127,19	8	573.736,199 374.132,779	11.928
8	573.736,199 374.132,779	9	573.646,176 373.988,427	170.122
9	573.646,176 373.988,427	1	573.602,313 373.918,727	82.353

** Lungimile segmentelor sunt determinate în planul de proiecție Stereo 70 și sunt rotunjite la 1 milimetru.

*** Distanța dintre puncte este formată din segmente cumulate ce sunt mai mici decât valoarea 1 milimetru.

**DATE DESPRE IMOBILUL NR. 8331**

Oficiul de Cadastru și Publicitate Imobiliară PRAHOVA
Biroul de Cadastru și Publicitate Imobiliară Ploiești

A. Partea I. Descrierea imobilului

TEREN Intravilan

Adresa: Loc. Stancesti, Str Independentei, Jud. Prahova

Nr. Crt	Nr cadastral Nr. topografic	Suprafața* (mp)	Observații / Referințe
A1	24585	504	Sector cadastral:48 Teren neimprejmut;

B. Partea II. Proprietari și acte

Inscrieri privitoare la dreptul de proprietate și alte drepturi reale		Referințe
24791 / 05/05/2012		
Act Notarial nr. 1472, din 03/05/2012 emis de NP NECULAE AURELIAN (incheiere de rectificare nr.10/15.05.2012 emisa de NP NECULAE AURELIAN);		
B1	Se infiinteaza cartea funciara 24585 a imobilului cu numarul cadastral 24585/Târgșoru Vechi, rezultat din dezmembrarea imobilului cu numarul cadastral 12846 (identificator electronic 23437) in scris in cartea funciara 6952 (identificator electronic 23437);	A1
106949 / 16/11/2016		
Act Administrativ nr. 118, din 24/11/2015 emis de COMUNA TIRGȘORU VECHI (act administrativ nr 85510 din 13.09.2016, emis de OCPI PRAHOVA;act administrativ nr 9206 din 18.08.2016, emis de COMUNA TIRGȘORU VECHI;act administrativ nr 2211 din 22.07.2015, emis de CONSILIUL JUDETEAN PRAHOVA);		
B6	se noteaza actualizarea informatiilor cadastrale conform documentatiei tehnice avizate in sensul ca se schimba grupa de destinatie a terenului din extravilan in intravilan	A1
20461 / 13/03/2017		
Act Notarial nr. 476, din 07/03/2017 emis de NP Meirosu Carmen;		
B7	Intabulare, drept de PROPRIETATEcumparare ca bun comun, dobandit prin Conventie, cota actuala 1/1, cota initiala 1/1 1) ILIE MĂDĂLIN-GEORGIAN 2) ILIE VASILICA-ANICA	A1
B8	se noteaza pactul comisoriu si interdictiile de instrainare si grevare 1) COMUNA TARGȘORU VECHI, CIF:9999999999999	A1

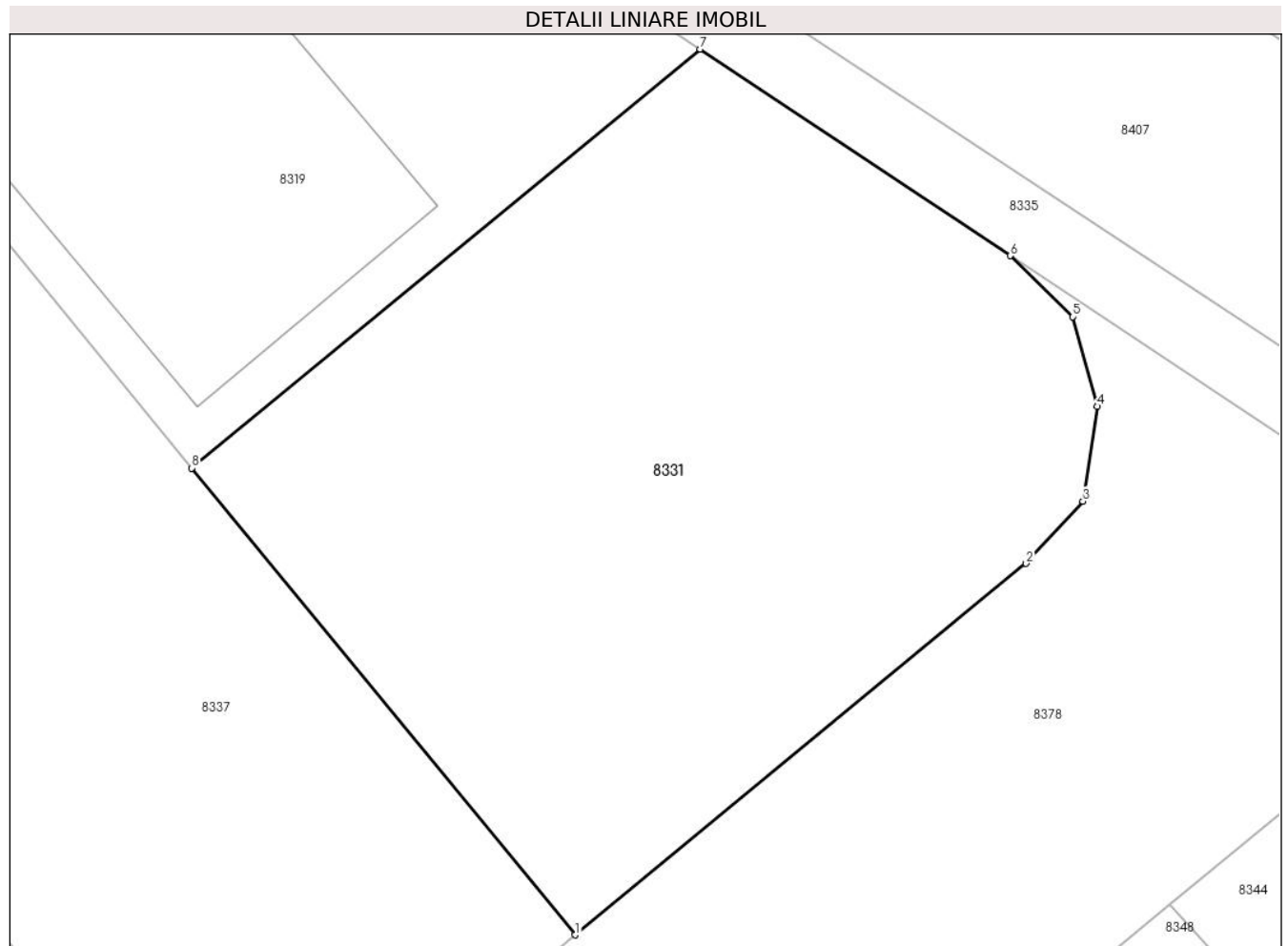
C. Partea III. SARCINI

Inscrieri privind dezmembramintele dreptului de proprietate, drepturi reale de garanție și sarcini		Referințe
20461 / 13/03/2017		
Act Notarial nr. 476, din 07/03/2017 emis de NP Meirosu Carmen;		
C2	Intabulare, drept de IPOTECA LEGALA, Valoare:3528 EUR(reprezentand rest de pret) 1) COMUNA TARGȘORU VECHI, CIF:9999999999999	A1

Teren

Nr cadastral	Suprafața (mp)*	Observații / Referințe
24585	504	

* Suprafața este determinată în planul de proiecție Stereo 70.



Date referitoare la teren

Crt	Categorie folosință	Intravilan	Suprafața (mp)	Tarla	Parcelă	Nr. topo	Observații / Referințe
1	arabil	DA	504	61	361/2	-	

Lungime Segmente

1) Valorile lungimilor segmentelor sunt obținute din proiecție în plan.

Punct început	X / Y	Punct sfârșit	X / Y	Lungime segment (** (m)
1	571.970,685 373.965,166	2	571.985,982 373.977,747	19.806
2	571.985,982 373.977,747	3	571.987,907 373.979,862	2.86
3	571.987,907 373.979,862	4	571.988,395 373.983,073	3.248
4	571.988,395 373.983,073	5	571.987,572 373.986,108	3.145
5	571.987,572 373.986,108	6	571.985,452 373.988,18	2.964

Punct început	X / Y	Punct sfârșit	X / Y	Lungime segment (** (m)
6	571.985,452 373.988,18	7	571.974,928 373.995,174	12.636
7	571.974,928 373.995,174	8	571.957,676 373.980,984	22.338
8	571.957,676 373.980,984	1	571.970,685 373.965,166	20.48

** Lungimile segmentelor sunt determinate în planul de proiecție Stereo 70 și sunt rotunjite la 1 milimetru.

*** Distanța dintre puncte este formată din segmente cumulate ce sunt mai mici decât valoarea 1 milimetru.

**DATE DESPRE IMOBILUL NR. 8332**

Oficiul de Cadastru și Publicitate Imobiliară PRAHOVA
Biroul de Cadastru și Publicitate Imobiliară Ploiești

A. Partea I. Descrierea imobilului

TEREN Intravilan

Adresa: Loc. Stancesti, Str Apusului, Jud. Prahova, T 61 ; A 361/2

Nr. Crt	Nr cadastral Nr. topografic	Suprafața* (mp)	Observații / Referințe
A1	24577	Din acte: 684 Masurata: 657	Sector cadastral:48 Teren neimprejmut;

B. Partea II. Proprietari și acte

Inscrieri privitoare la dreptul de proprietate și alte drepturi reale	Referințe
24791 / 05/05/2012	
Act Notarial nr. 1472, din 03/05/2012 emis de NP NECULAE AURELIAN (incheiere de rectificare nr.10/15.05.2012 emisa de NP NECULAE AURELIAN);	
B1	Se infiinteaza cartea funciara 24577 a imobilului cu numarul cadastral 24577/Târgșoru Vechi, rezultat din dezmembrarea imobilului cu numarul cadastral 12846 (identificator electronic 23437) in scris in cartea funciara 6952 (identificator electronic 23437);
	A1
113692 / 12/12/2016	
Act Administrativ nr. 118, din 24/11/2015 emis de CONSILIUL LOCAL TIRGȘORU VECHI (act administrativ nr 105154 din 10.11.2016, emis de OCPI PRAHOVA;act administrativ nr 2211 din 22.07.2015, emis de CONSILIUL JUDETEAN PRAHOVA;act administrativ nr 12640 din 15.11.2016, emis de PRIMARIA TIRGȘORU VECHI);	
B6	se noteaza actualizarea informatiilor cadastrale in sensul schimbarii grupei de destinatie din 'teren extravilan ' in ' teren intravilan '
	A1
158934 / 15/11/2021	
Act Notarial nr. 1798, din 03/11/2021 emis de NP MEIROSU MIHAI GABRIEL;	
B10	Intabulare, drept de PROPRIETATEcumparare ca bun comun, dobandit prin Conventie, cota actuala 1/1, cota initiala 1/1
	1) GHIȚĂ ALEXANDRU-DANIEL 2) GHIȚĂ MIHAELA-NICOLETA
	A1
B11	se noteaza pactul comisoriu si interdictiile de instrainare si grevare
	1) COMUNA TÎRGȘORU VECHI, CIF:2845230
	A1

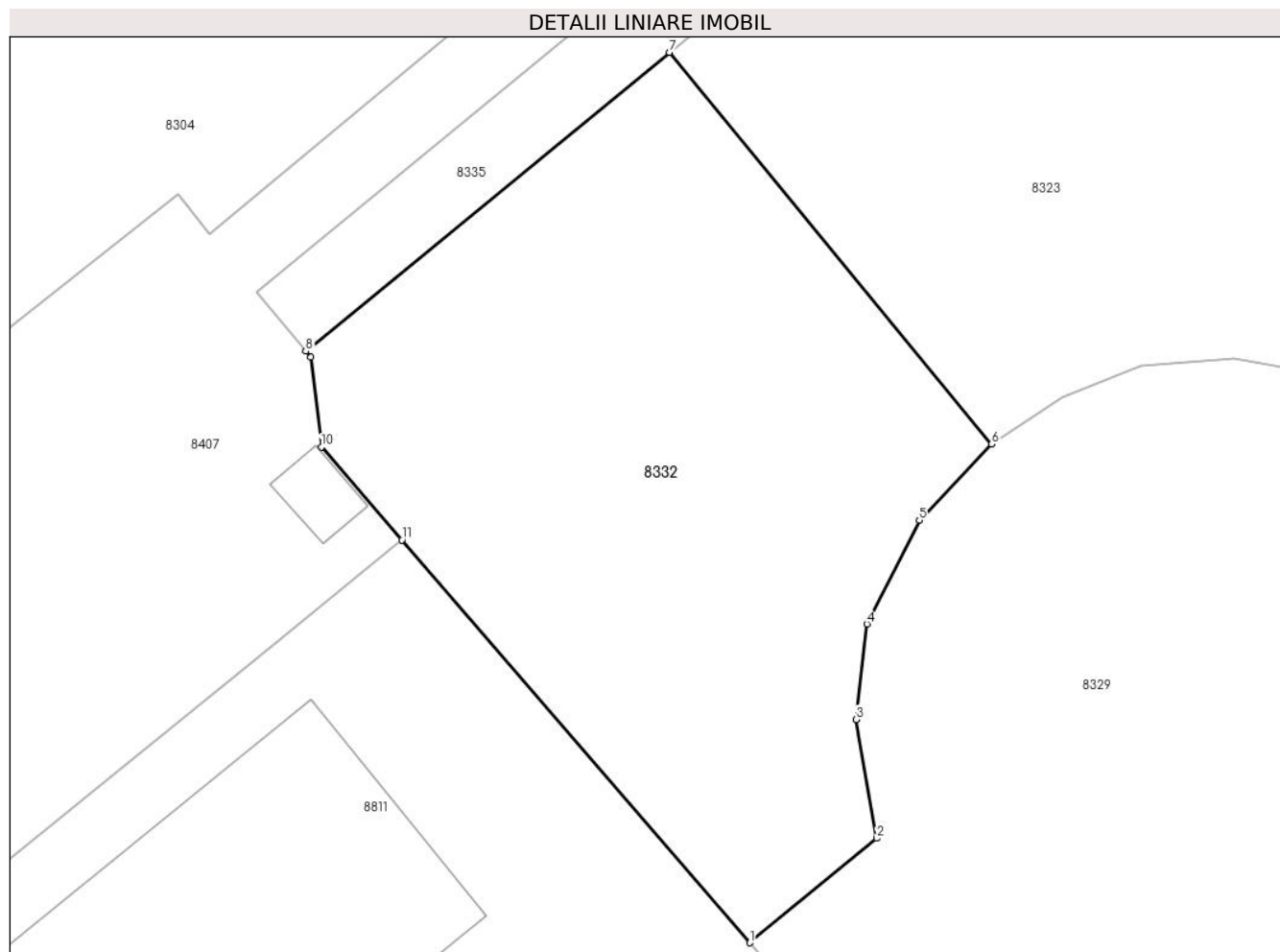
C. Partea III. SARCINI

Inscrieri privind dezmembramintele dreptului de proprietate, drepturi reale de garanție și sarcini	Referințe
158934 / 15/11/2021	
Act Notarial nr. 1798, din 03/11/2021 emis de NP MEIROSU MIHAI GABRIEL;	
C3	Intabulare, drept de IPOTECA LEGALA, Valoare:5130 EUR(reprezentand rest de pret)
	1) COMUNA TÎRGȘORU VECHI, CIF:2845230
	A1

Teren

Nr cadastral	Suprafața (mp)*	Observații / Referințe
24577	Din acte: 684 Masurata: 657	

* Suprafața este determinată în planul de proiecție Stereo 70.



Date referitoare la teren

Crt	Categorie folosință	Intra vilan	Suprafața (mp)	Tarla	Parcelă	Nr. topo	Observații / Referințe
1	arabil	DA	657	61	361/2	-	

Lungime Segmente

1) Valorile lungimilor segmentelor sunt obținute din proiecție în plan.

Punct început	X / Y	Punct sfârșit	X / Y	Lungime segment (** (m)
1	571.839,17 373.959,28	2	571.844,924 373.964,013	7.45
2	571.844,924 373.964,013	3	571.843,99 373.969,403	5.47
3	571.843,99 373.969,403	4	571.844,467 373.973,729	4.352
4	571.844,467 373.973,729	5	571.846,85 373.978,437	5.277
5	571.846,85 373.978,437	6	571.850,125 373.981,884	4.755

Punct început	X / Y	Punct sfârșit	X / Y	Lungime segment (** (m)
6	571.850,125 373.981,884	7	571.835,516 373.999,647	22.999
7	571.835,516 373.999,647	8	571.819,032 373.986,094	21.34
8	571.819,032 373.986,094	9	571.819,255 373.985,82	0.353
9	571.819,255 373.985,82	10	571.819,736 373.981,758	4.09
10	571.819,736 373.981,758	11	571.823,383 373.977,541	5.575
11	571.823,383 373.977,541	1	571.839,17 373.959,28	24.139

** Lungimile segmentelor sunt determinate în planul de proiecție Stereo 70 și sunt rotunjite la 1 milimetru.

*** Distanța dintre puncte este formată din segmente cumulate ce sunt mai mici decât valoarea 1 milimetru.

**DATE DESPRE IMOBILUL NR. 8333**

Oficiul de Cadastru și Publicitate Imobiliară PRAHOVA
Biroul de Cadastru și Publicitate Imobiliară Ploiești

A. Partea I. Descrierea imobilului

TEREN Intravilan

Adresa: Loc. Stancesti, Str Apusului, Jud. Prahova

Nr. Crt	Nr cadastral Nr. topografic	Suprafața* (mp)	Observații / Referințe
A1	24580	502	Sector cadastral:48 Teren neimprejmut;

B. Partea II. Proprietari și acte

Inscrieri privitoare la dreptul de proprietate și alte drepturi reale		Referințe
24791 / 05/05/2012		
Act Notarial nr. 1472, din 03/05/2012 emis de NP NECULAE AURELIAN (incheiere de rectificare nr.10/15.05.2012 emisa de NP NECULAE AURELIAN);		
B1	Se infiinteaza cartea funciara 24580 a imobilului cu numarul cadastral 24580/Târgșoru Vechi, rezultat din dezmembrarea imobilului cu numarul cadastral 12846 (identificator electronic 23437) in scris in cartea funciara 6952 (identificator electronic 23437);	A1
94576 / 11/10/2016		
Act Administrativ nr. 9193, din 18/08/2016 emis de PRIMARIA TIRGȘORU VECHI (act administrativ nr 118 din 24.11.2015, emis de CONSILIUL LOCAL TIRGȘORU VECHI;act administrativ nr 88713 din 22.09.2016, emis de OCPI PRAHOVA);		
B6	se actualizeaza informatiile cadastrale conform documentatiei anexate in sensul schimbarii grupei de destinatie a terenului din extravilan in intravilan	A1
7476 / 30/01/2019		
Act Notarial nr. 164, din 29/01/2019 emis de NP Meirosu Carmen;		
B7	Intabulare, drept de PROPRIETATEcumparare ca bun propriu, dobandit prin Conventie, cota actuala 1/1, cota initiala 1/1 1) SOARE VALENTINA-ALEXANDRA	A1
B8	se noteaza pactul comisoriu si interdictiile de instrainare si grevare 1) COMUNA TG. VECHI, CIF:999999999999	A1

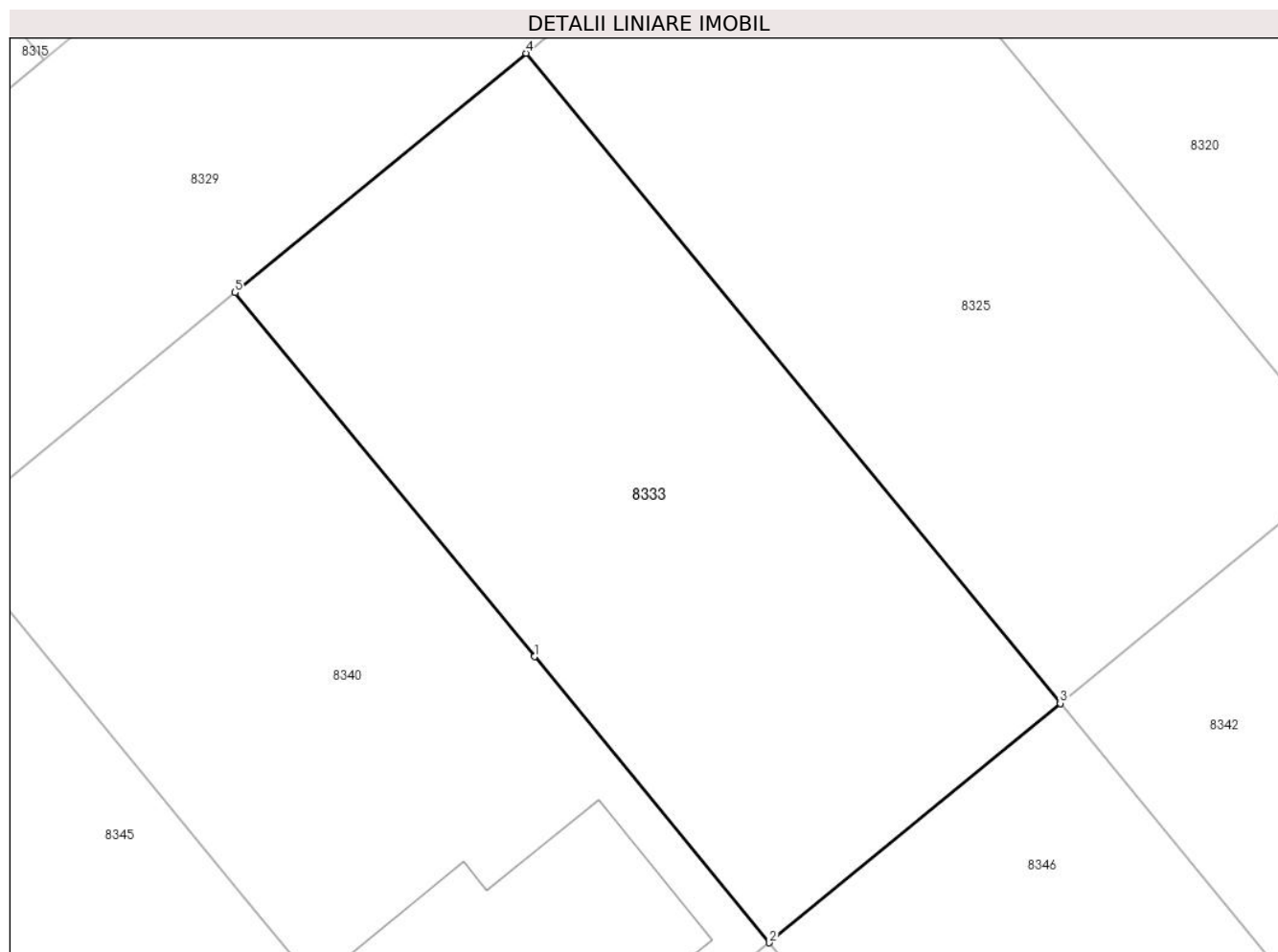
C. Partea III. SARCINI

Inscrieri privind dezmembramintele dreptului de proprietate, drepturi reale de garanție și sarcini		Referințe
7476 / 30/01/2019		
Act Notarial nr. 164, din 29/01/2019 emis de NP Meirosu Carmen;		
C2	Intabulare, drept de IPOTECA LEGALA, Valoare:3765 EUR(reprezentand rest de pret) 1) COMUNA TIRGȘORU VECHI, CIF:2845230	A1

Teren

Nr cadastral	Suprafața (mp)*	Observații / Referințe
24580	502	

* Suprafața este determinată în planul de proiecție Stereo 70.



Date referitoare la teren

Crt	Categorie folosință	Intra vilan	Suprafața (mp)	Tarla	Parcelă	Nr. topo	Observații / Referințe
1	arabil	DA	502	61	361/2	-	

Lungime Segmente

1) Valorile lungimilor segmentelor sunt obținute din proiecție în plan.

Punct început	X / Y	Punct sfârșit	X / Y	Lungime segment (** (m)
1	571.905,295 373.973,836	2	571.914,655 373.962,455	14.736
2	571.914,655 373.962,455	3	571.926,239 373.971,983	14.999
3	571.926,239 373.971,983	4	571.904,961 373.997,854	33.497
4	571.904,961 373.997,854	5	571.893,377 373.988,327	14.998
5	571.893,377 373.988,327	1	571.905,295 373.973,836	18.762

**** Lungimile segmentelor sunt determinate în planul de proiecție Stereo 70 și sunt rotunjite la 1 milimetru.**

***** Distanța dintre puncte este formată din segmente cumulate ce sunt mai mici decât valoarea 1 milimetru.**

**DATE DESPRE IMOBILUL NR. 8334**

Oficiul de Cadastru și Publicitate Imobiliară PRAHOVA
Biroul de Cadastru și Publicitate Imobiliară Ploiești

A. Partea I. Descrierea imobilului

TEREN Extravilan

Adresa: Jud. Prahova

Nr. Crt	Nr cadastral Nr. topografic	Suprafața* (mp)	Observații / Referințe
A1		5.465	Sector cadastral:48 Teren neimprejmuit;

B. Partea II. Proprietari și acte

Inscrieri privitoare la dreptul de proprietate și alte drepturi reale		Referințe
/		
Act Normativ nr. 7, din 13/03/1996 emis de PARLAMENTUL ROMANIEI;		
B1	Inscrierea posesiei, drept de PROPRIETATE, dobandit prin Lege, cota actuala 1/1, cota initiala 1/1 1) NEIDENTIFICAT NEIDENTIFICAT	A1
Act Normativ nr. 7, din 13/03/1996 emis de PARLAMENTUL ROMANIEI (Art. 13);		
B2	Se noteaza mentiunea de proprietar neidentificat.	A1

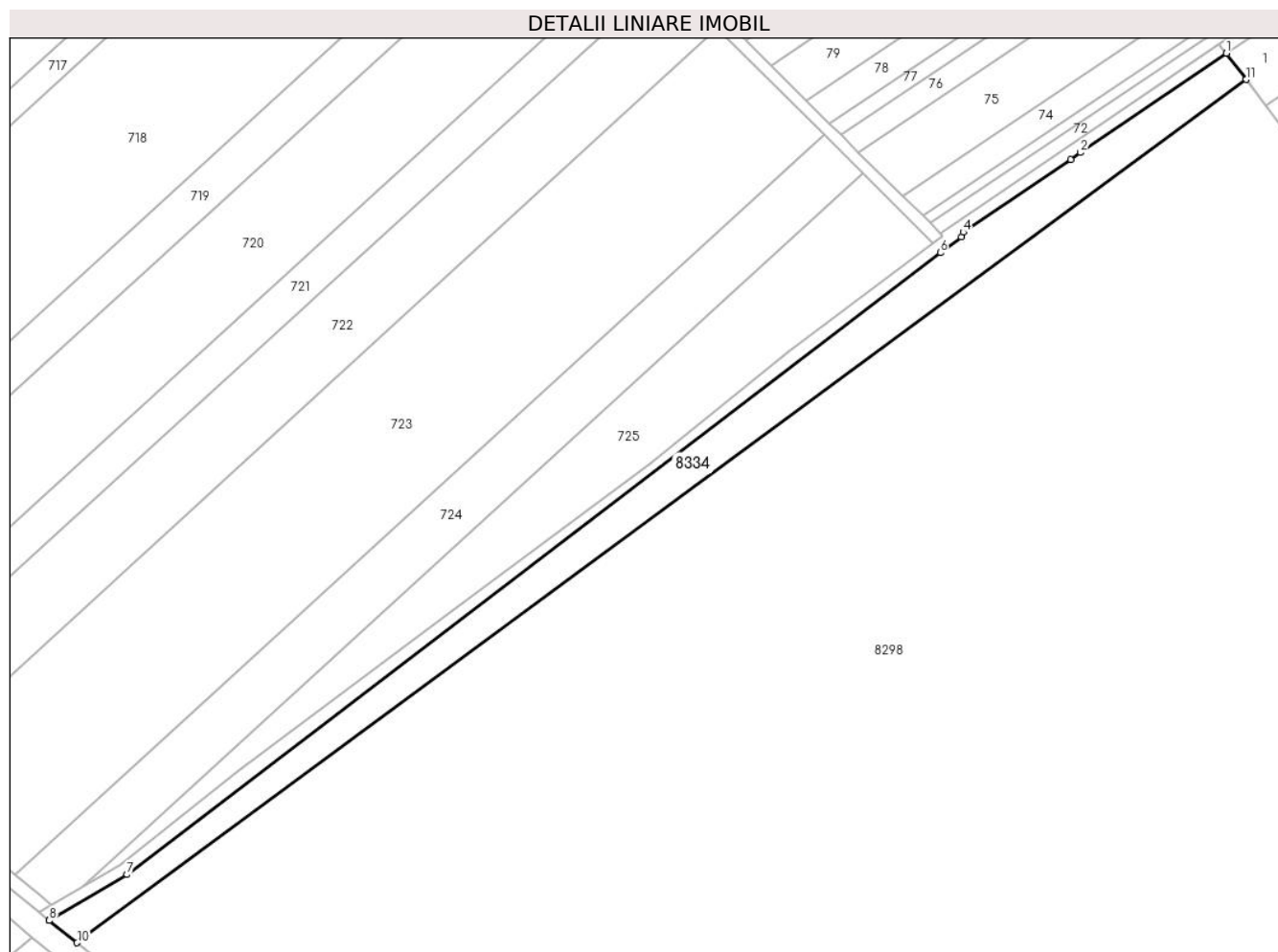
C. Partea III. SARCINI .

Inscrieri privind dezmembramintele dreptului de proprietate, drepturi reale de garanție și sarcini	Referințe
NU SUNT	

Teren

Nr cadastral	Suprafața (mp)*	Observații / Referințe
	5.465	

* Suprafața este determinată în planul de proiecție Stereo 70.



Date referitoare la teren

Crt	Categorie folosință	Intra vilan	Suprafața (mp)	Tarla	Parcelă	Nr. topo	Observații / Referințe
1	arabil	NU	5.465	53	332	-	

Lungime Segmente

1) Valorile lungimilor segmentelor sunt obținute din proiecție în plan.

Punct început	X / Y	Punct sfârșit	X / Y	Lungime segment (** (m)
1	572.239,592 374.381,71	2	572.191,654 374.349,12	57.967
2	572.191,654 374.349,12	3	572.188,346 374.346,871	4.0
3	572.188,346 374.346,871	4	572.153,149 374.322,942	42.561
4	572.153,149 374.322,942	5	572.152,486 374.321,437	1.645
5	572.152,486 374.321,437	6	572.145,57 374.316,207	8.671

Punct început	X / Y	Punct sfârşit	X / Y	Lungime segment (** (m)
6	572.145,57 374.316,207	7	571.878,432 374.112,048	336.22
7	571.878,432 374.112,048	8	571.852,797 374.096,974	29.739
8	571.852,797 374.096,974	9	571.852,8 374.096,96	0.014
9	571.852,8 374.096,96	10	571.861,946 374.089,671	11.695
10	571.861,946 374.089,671	11	572.246,068 374.373,101	477.37
11	572.246,068 374.373,101	1	572.239,592 374.381,71	10.773

** Lungimile segmentelor sunt determinate în planul de proiecție Stereo 70 și sunt rotunjite la 1 milimetru.

*** Distanța dintre puncte este formată din segmente cumulate ce sunt mai mici decât valoarea 1 milimetru.

**DATE DESPRE IMOBILUL NR. 8335**

Oficiul de Cadastru și Publicitate Imobiliară PRAHOVA
Biroul de Cadastru și Publicitate Imobiliară Ploiești

A. Partea I. Descrierea imobilului

TEREN Intravilan

Adresa: Loc. Stancesti, Jud. Prahova

Nr. Crt	Nr cadastral Nr. topografic	Suprafața* (mp)	Observații / Referințe
A1	24612	1.062	Sector cadastral:48 Teren imprejmuit;

B. Partea II. Proprietari și acte

Inscrieri privitoare la dreptul de proprietate și alte drepturi reale	Referințe
24791 / 05/05/2012	
Act Notarial nr. 1472, din 03/05/2012 emis de NP NECULAE AURELIAN (incheiere de rectificare nr.10/15.05.2012 emisa de NP NECULAE AURELIAN);	
B1	Se infiinteaza cartea funciara 24612 a imobilului cu numarul cadastral 24612/Târgsor Vechi, rezultat din dezmembrarea imobilului cu numarul cadastral 12846 (identificator electronic 23437) in scris in cartea funciara 6952 (identificator electronic 23437);
Act Administrativ nr. 7249, din 31/08/2009 emis de COMISIA LOCALA COM. TG. VECHI (adeverinta nr. 6705/13.09.2010 emis de PRIMARIA COMUNEI TG. VECHI;hotarare nr.7086/03.09.2009 emis de COMISIA JUDETEANA PENTRU STABILIREA DREPTULUI DE PROPRIETATE A TERENURILOR AGRICOLE SI A CELOR FORES; hotarare nr.33/18.10.2006 emis de CONSILIUL LOCAL COM. TG. VECHI;);	
B2	Intabulare, drept de PROPRIETATE, dobandit prin Lege, cota actuala 1/1, cota initiala 1/1 1) COMUNA TG. VECHI, CIF:999999999999
23943 / 23/02/2021	
Act Administrativ nr. 2704, din 17/02/2021 emis de Primaria Targisorul Vechi (act administrativ nr 118 din 24.11.2015, emis de Consiliul Local al Comunei Targisorul Vechi);	
B6	se actualizeaza informatiile cadastrale in sensul schimbarii grupei de destinatie din ' teren extravilan' in ' teren intravilan '
87392 / 10/06/2024	
Inscris Sub Semnatura Privata nr. anexa nr. 14 la Regulament, din 07/06/2024 emis de PFA Voicu Romica;	
B7	se repositiionează imobilul cu modificarea suprafeței conform documentației tehnice avizate
24791 / 05/05/2012	
Act Administrativ nr. 6705, din 13/09/2010 emis de PRIMARIA COMUNEI TG. VECHI (act nr.7249/31.08.2009 emis de COMISIA LOCALA DE APLICARE A LEGILOR FONDULUI FUNCAR AL COM. TG. VECHI;hotarare nr. 7086/03.09.2009 emis de COMISIA JUDETEANA PENTRU STABILIREA DREPTULUI DE PROPRIETATE A TERENURILOR AGRICOLE SI A CELOR FORES;hotarare nr.33/18.10.2006 emis de CONSILIUL LOCAL COM. TG. VECHI;);	
B8	Intabulare, drept de ADMINISTRARE 1) CONSILIUL LOCAL AL COMUNEI TG. VECHI, CIF:999999999999

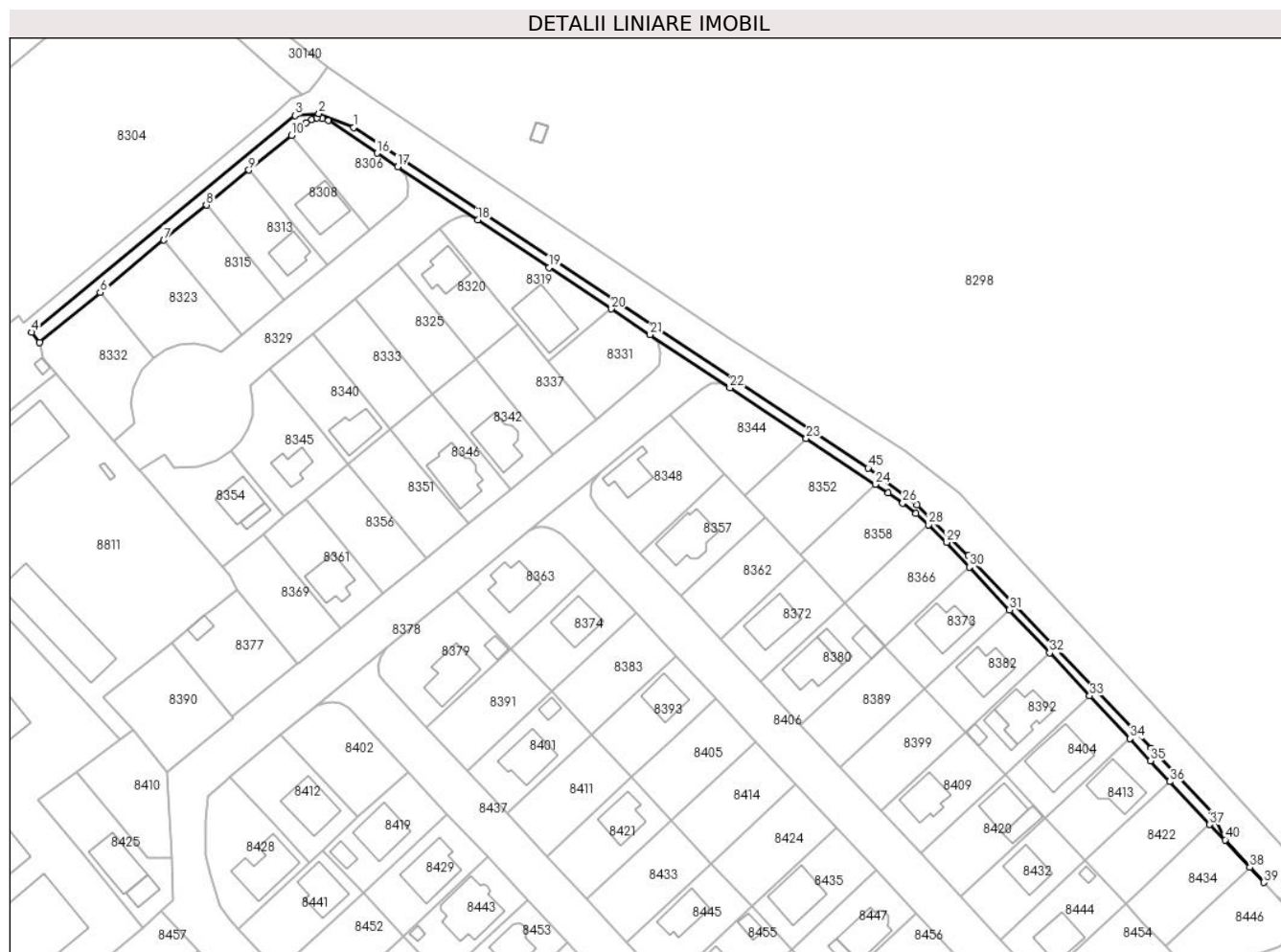
C. Partea III. SARCINI .

Inscrieri privind dezmembrarile dreptului de proprietate, drepturi reale de garanție și sarcini	Referințe
NU SUNT	

Teren

Nr cadastral	Suprafața (mp)*	Observații / Referințe
24612	1.062	

* Suprafața este determinată în planul de proiecție Stereo 70.



Date referitoare la teren

Crt	Categorie folosință	Intravilan	Suprafața (mp)	Tarla	Parcelă	Nr. topo	Observații / Referințe
1	arabil	DA	1.062	61	361/2	-	

Lungime Segmente

1) Valorile lungimilor segmentelor sunt obținute din proiecție în plan.

Punct început	X / Y	Punct sfârșit	X / Y	Lungime segment
1	571.904,62 374.044,62	2	571.895,17 374.048,4	10.178
4	571.816,816 373.988,799	5	571.819,032 373.986,094	3.497
7	571.852,892 374.013,938	8	571.864,477 374.023,466	15.0
10	571.887,645 374.042,521	11	571.891,671 374.045,831	5.212
13	571.894,595 374.047,292	14	571.896,163 374.047,052	1.586
16	571.911,078 374.037,642	17	571.916,673 374.033,892	6.735
2	571.895,17 374.048,4	3	571.888,64 374.047,87	6.551
5	571.819,032 373.986,094	6	571.835,516 373.999,647	21.34
8	571.864,477 374.023,466	9	571.876,061 374.032,993	14.998
11	571.891,671 374.045,831	12	571.893,178 374.046,758	1.769
14	571.896,163 374.047,052	15	571.897,686 374.046,511	1.616
17	571.916,673 374.033,892	18	571.938,438 374.019,426	26.134
3	571.888,64 374.047,87	4	571.816,816 373.988,799	92.995
6	571.835,516 373.999,647	7	571.852,892 374.013,938	22.498
9	571.876,061 374.032,993	10	571.887,645 374.042,521	14.999
12	571.893,178 374.046,758	13	571.894,595 374.047,292	1.514
15	571.897,686 374.046,511	16	571.911,078 374.037,642	16.063
18	571.938,438 374.019,426	19	571.957,96 374.006,452	23.44

Punct început	X / Y	Punct sfârșit	X / Y	Lungime segment	Punct început	X / Y	Punct sfârșit	X / Y	Lungime segment	Punct început	X / Y	Punct sfârșit	X / Y	Lungime segment
19	571.957,96 374.006,452	20	571.974,928 373.995,174	20.374	20	571.974,928 373.995,174	21	571.985,452 373.988,18	12.636	21	571.985,452 373.988,18	22	572.007,217 373.973,714	26.134
22	572.007,217 373.973,714	23	572.028,027 373.959,883	24.987	23	572.028,027 373.959,883	24	572.046,857 373.947,368	22.61	24	572.046,857 373.947,368	25	572.050,417 373.945,002	4.275
25	572.050,417 373.945,002	26	572.054,339 373.942,241	4.796	26	572.054,339 373.942,241	27	572.057,946 373.939,434	4.571	27	572.057,946 373.939,434	28	572.061,44 373.936,36	4.654
28	572.061,44 373.936,36	29	572.066,285 373.931,553	6.825	29	572.066,285 373.931,553	30	572.072,55 373.924,845	9.179	30	572.072,55 373.924,845	31	572.083,47 373.913,152	15.999
31	572.083,47 373.913,152	32	572.094,39 373.901,46	15.998	32	572.094,39 373.901,46	33	572.105,31 373.889,767	15.999	33	572.105,31 373.889,767	34	572.116,23 373.878,075	15.998
34	572.116,23 373.878,075	35	572.121,898 373.872,006	8.304	35	572.121,898 373.872,006	36	572.127,15 373.866,382	7.695	36	572.127,15 373.866,382	37	572.138,07 373.854,69	15.998
37	572.138,07 373.854,69	38	572.148,99 373.842,997	15.999	38	572.148,99 373.842,997	39	572.152,806 373.838,913	5.589	39	572.152,806 373.838,913	40	572.142,29 373.850,53	15.67
40	572.142,29 373.850,53	41	572.138,8 373.857,68	7.956	41	572.138,8 373.857,68	42	572.122,045 373.875,388	24.378	42	572.122,045 373.875,388	43	572.072,29 373.927,97	72.391
43	572.072,29 373.927,97	44	572.058,23 373.941,78	19.708	44	572.058,23 373.941,78	45	572.044,92 373.951,81	16.666	45	572.044,92 373.951,81	1	571.904,62 374.044,62	168.219

** Lungimile segmentelor sunt determinate în planul de proiecție Stereo 70 și sunt rotunjite la 1 milimetru.

*** Distanța dintre puncte este formată din segmente cumulate ce sunt mai mici decât valoarea 1 milimetru.

**DATE DESPRE IMOBILUL NR. 8336**

Oficiul de Cadastru și Publicitate Imobiliară PRAHOVA
Biroul de Cadastru și Publicitate Imobiliară Ploiești

A. Partea I. Descrierea imobilului

TEREN Extravilan

Adresa: Jud. Prahova

Nr. Crt	Nr cadastral Nr. topografic	Suprafața* (mp)	Observații / Referințe
A1	25175	Din acte: 8.397 Masurata: 4.904	Sector cadastral:61 Teren neimprijmit;

B. Partea II. Proprietari și acte

Inscrieri privitoare la dreptul de proprietate și alte drepturi reale		Referințe
11665 / 20/02/2013		
Act Notarial nr. 157, din 18/02/2013 emis de NP BARBU FLOAREA;		
B1	Se infiinteaza cartea funciara 25175 a imobilului cu numarul cadastral 25175/Târgșoru Vechi, rezultat din dezmembrarea imobilului cu numarul cadastral 25097 inscris in cartea funciara 25097;	A1
Act Administrativ nr. 73303, din 25/11/1997 emis de COMISIA JUDETEANA PRAHOVA (act notarial nr. 31/09-02-1998 emis de NP BARBU FLOAREA; act notarial nr. 94/08-08-2012 emis de NP BARBU FLOAREA; act notarial nr. 172/07-09-2012 emis de NP PAUN MARIANA.);		
B2	Intabulare, drept de PROPRIETATEmostenire, dobandit prin Succesiune, cota actuala 1/1, cota initiala 1/1	A1
	1) TUDORACHE STELIANA 2) BAGEAC ION 3) SIMION GHERGHINA 4) BAGEAC NICULINA 5) BAGEAC MIRCEA 6) BAGIAC STELIAN 7) BAGIAC STEFAN	

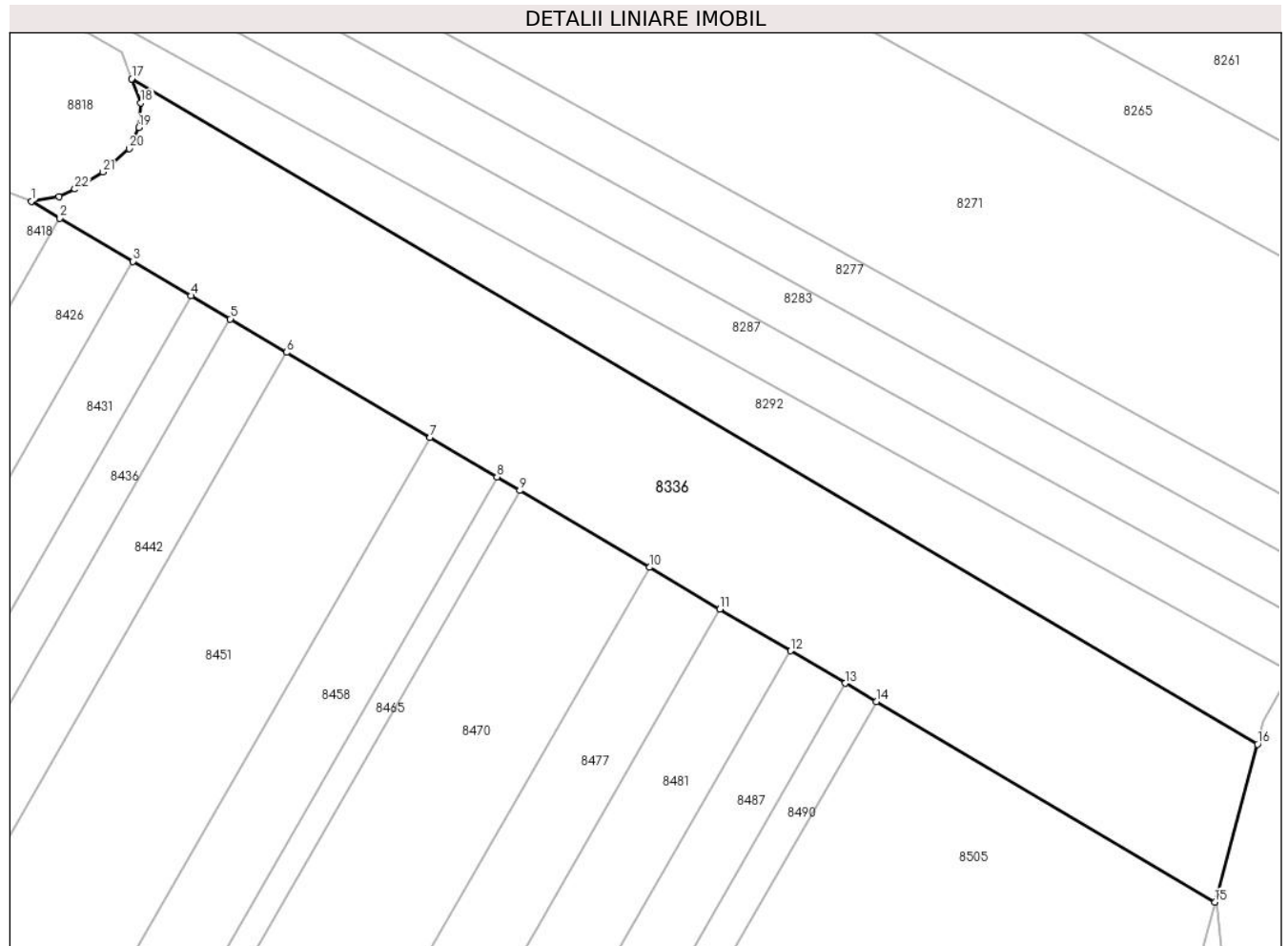
C. Partea III. SARCINI .

Inscrieri privind dezmembramintele dreptului de proprietate, drepturi reale de garanție și sarcini	Referințe
NU SUNT	

Teren

Nr cadastral	Suprafața (mp)*	Observații / Referințe
25175	Din acte: 8.397 Masurata: 4.904	

* Suprafața este determinată în planul de proiecție Stereo 70.



Date referitoare la teren

Crt	Categorie folosință	Intravilan	Suprafața (mp)	Tarla	Parcelă	Nr. topo	Observații / Referințe
1	arabil	NU	4.904	46	239/41	-	DIFERENȚA DE SUPRAFAȚA PÂNĂ LA SUPRAFAȚA TOTALĂ DIN ACTE SE REGĂSEȘTE LA ID 8269 (IE 25175)

Lungime Segmente

1) Valorile lungimilor segmentelor sunt obținute din proiecție în plan.

Punct început	X / Y	Punct sfârșit	X / Y	Lungime segment (** (m)
1	573.924,258 374.018,587	2	573.928,652 374.015,984	5.107
3	573.939,897 374.009,324	4	573.948,867 374.004,011	10.425
5	573.954,908 374.000,433	6	573.963,604 373.995,282	10.107
7	573.985,744 373.982,169	8	573.996,063 373.976,057	11.993

Punct început	X / Y	Punct sfârșit	X / Y	Lungime segment (** (m)
2	573.928,652 374.015,984	3	573.939,897 374.009,324	13.069
4	573.948,867 374.004,011	5	573.954,908 374.000,433	7.021
6	573.963,604 373.995,282	7	573.985,744 373.982,169	25.732
8	573.996,063 373.976,057	9	573.999,563 373.973,984	4.068

Punct început	X / Y	Punct sfârșit	X / Y	Lungime segment (** (m)
9	573.999,563 373.973,984	10	574.019,569 373.962,135	23.252
11	574.030,436 373.955,699	12	574.041,3 373.949,264	12.627
13	574.049,775 373.944,244	14	574.054,557 373.941,412	5.558
15	574.106,788 373.910,477	16	574.113,357 373.934,881	25.273
17	573.939,693 374.037,441	18	573.941,099 374.033,746	3.953
19	573.940,829 374.029,937	20	573.939,319 374.026,68	3.59
21	573.935,255 374.023,09	22	573.930,957 374.020,444	5.047
23	573.928,477 374.019,301	1	573.924,258 374.018,587	4.279

Punct început	X / Y	Punct sfârșit	X / Y	Lungime segment (** (m)
10	574.019,569 373.962,135	11	574.030,436 373.955,699	12.63
12	574.041,3 373.949,264	13	574.049,775 373.944,244	9.85
14	574.054,557 373.941,412	15	574.106,788 373.910,477	60.705
16	574.113,357 373.934,881	17	573.939,693 374.037,441	201.687
18	573.941,099 374.033,746	19	573.940,829 374.029,937	3.819
20	573.939,319 374.026,68	21	573.935,255 374.023,09	5.423
22	573.930,957 374.020,444	23	573.928,477 374.019,301	2.731

** Lungimile segmentelor sunt determinate în planul de proiecție Stereo 70 și sunt rotunjite la 1 milimetru.

*** Distanța dintre puncte este formată din segmente cumulate ce sunt mai mici decât valoarea 1 milimetru.

**DATE DESPRE IMOBILUL NR. 8337**

Oficiul de Cadastru și Publicitate Imobiliară PRAHOVA
Biroul de Cadastru și Publicitate Imobiliară Ploiești

A. Partea I. Descrierea imobilului

TEREN Intravilan

Adresa: Loc. Stancesti, Str Independentei, Jud. Prahova

Nr. Crt	Nr cadastral Nr. topografic	Suprafața* (mp)	Observații / Referințe
A1	24586	502	Sector cadastral:48 Teren neimprejmuit;

B. Partea II. Proprietari și acte

Inscrieri privitoare la dreptul de proprietate și alte drepturi reale		Referințe
24791 / 05/05/2012		
Act Notarial nr. 1472, din 03/05/2012 emis de NP NECULAE AURELIAN (incheiere de rectificare nr.10/15.05.2012 emisa de NP NECULAE AURELIAN);		
B1	Se infiinteaza cartea funciara 24586 a imobilului cu numarul cadastral 24586/Târgșoru Vechi, rezultat din dezmembrarea imobilului cu numarul cadastral 12846 (identificator electronic 23437) in scris in cartea funciara 6952 (identificator electronic 23437);	A1
106947 / 16/11/2016		
Act Administrativ nr. 9207, din 18/08/2016 emis de COMUNA TIRGȘORU VECHI (act administrativ nr 118 din 24.11.2015, emis de COMUNA TIRGȘORU VECHI;act administrativ nr 85512 din 13.09.2016, emis de OCPI PRAHOVA;act administrativ nr 2211 din 22.07.2015, emis de CONSILIUL JUDETEAN PRAHOVA);		
B6	se noteaza actualizarea informatiilor cadastrale conform documentatiei tehnice avizate in sensul ca se schimba grupa de destinatie a terenului din extravilan in intravilan	A1
37533 / 26/04/2018		
Act Administrativ nr. 43, din 12/04/2018 emis de COMUNA TIRGȘORU VECHI;		
B10	se indreapta eroarea materiala strecurata in prezenta carte funciara si in cuprinsul incheierii nr. 32461/2018 in sensul ca in baza declaratiei aut. nr. 753/11.04.2018 emisa de NP Meirosu Carmen dreptul de proprietate al COM. TIRGȘORUL VECHI este provizoriu	A1
78480 / 15/06/2022		
Act Notarial nr. 04, din 08/06/2022 emis de NP MEIROSU CARMEN;		
B14	Intabulare, drept de PROPRIETATE, dobandit prin Conventie, cota actuala 1/1, cota initiala 1/1 1) COMUNA TÎRGȘORU VECHI, CIF:2845230	A1

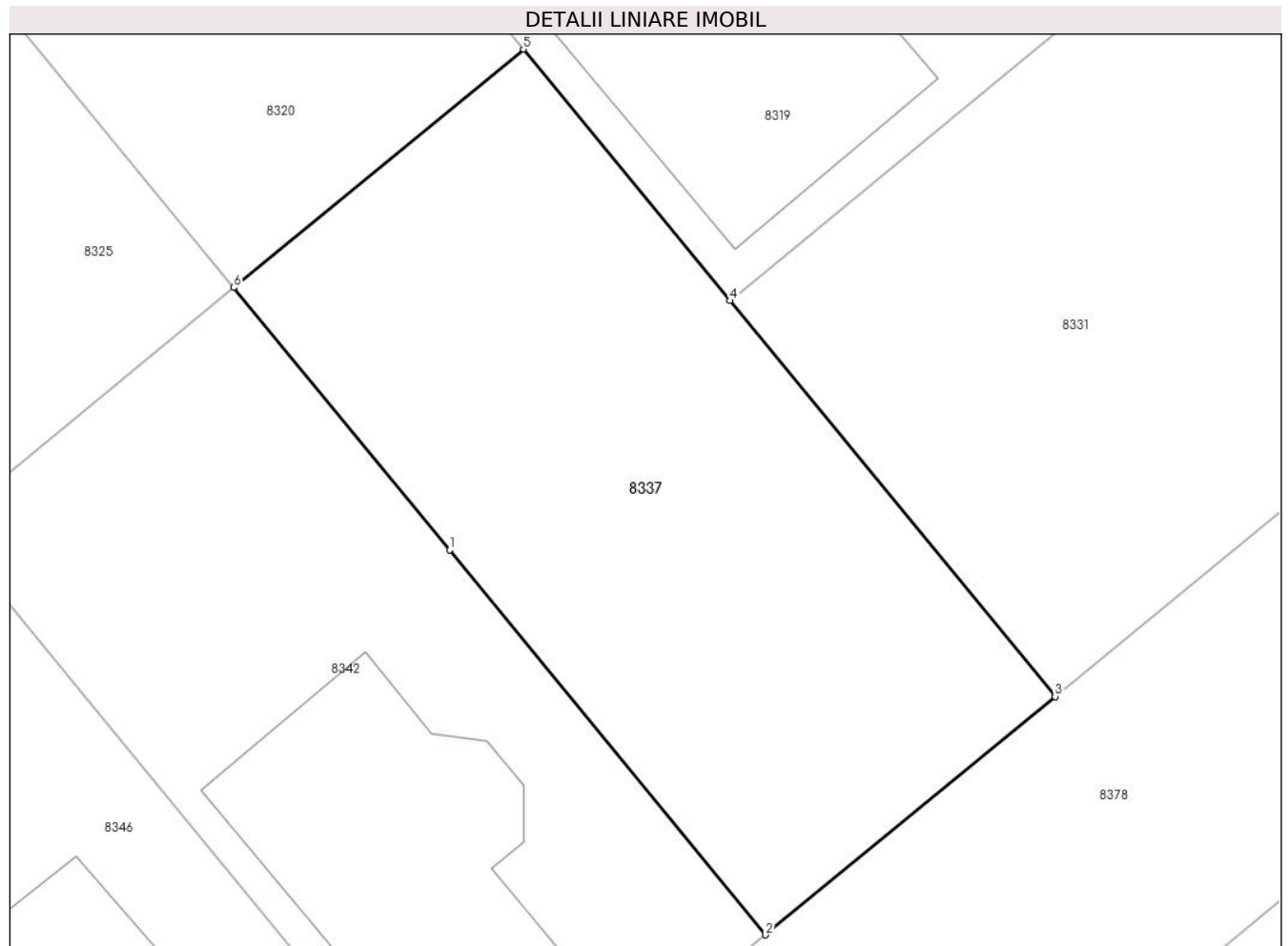
C. Partea III. SARCINI .

Inscrieri privind dezmembramintele dreptului de proprietate, drepturi reale de garanție și sarcini	Referințe
NU SUNT	

Teren

Nr cadastral	Suprafața (mp)*	Observații / Referințe
24586	502	

* Suprafața este determinată în planul de proiecție Stereo 70.



Date referitoare la teren

Crt	Categorie folosință	Intravilan	Suprafața (mp)	Tarla	Parcelă	Nr. topo	Observații / Referințe
1	arabil	DA	502	61	361/2	-	

Lungime Segmente

1) Valorile lungimilor segmentelor sunt obținute din proiecție în plan.

Punct început	X / Y	Punct sfârșit	X / Y	Lungime segment (** (m)
1	571.946,452 373.971,018	2	571.959,101 373.955,638	19.913
2	571.959,101 373.955,638	3	571.970,685 373.965,166	14.999
3	571.970,685 373.965,166	4	571.957,676 373.980,984	20.48
4	571.957,676 373.980,984	5	571.949,407 373.991,037	13.017
5	571.949,407 373.991,037	6	571.937,823 373.981,51	14.998

Punct început	X / Y	Punct sfârșit	X / Y	Lungime segment (** (m)
6	571.937,823 373.981,51	1	571.946,452 373.971,018	13.585

** Lungimile segmentelor sunt determinate în planul de proiecție Stereo 70 și sunt rotunjite la 1 milimetru.

*** Distanța dintre puncte este formată din segmente cumulate ce sunt mai mici decât valoarea 1 milimetru.

**DATE DESPRE IMOBILUL NR. 8338**

Oficiul de Cadastru și Publicitate Imobiliară PRAHOVA
Biroul de Cadastru și Publicitate Imobiliară Ploiești

A. Partea I. Descrierea imobilului

TEREN Necunoscut

Adresa: Loc. Stancesti, Jud. Prahova

Nr. Crt	Nr cadastral Nr. topografic	Suprafața* (mp)	Observații / Referințe
A1		6.470	Sector cadastral:61 Teren neimprejmuit;

B. Partea II. Proprietari și acte

Inscrieri privitoare la dreptul de proprietate și alte drepturi reale	Referințe
/	
Act Administrativ nr. 44018, din 17/07/1995 emis de CJSDPAT PRAHOVA;	
B1	A1
Intabulare, drept de PROPRIETATE, dobandit prin Reconstituire, cota actuala 1/1, cota initiala 1/1	
1) METEA DUMITRU ELENA	

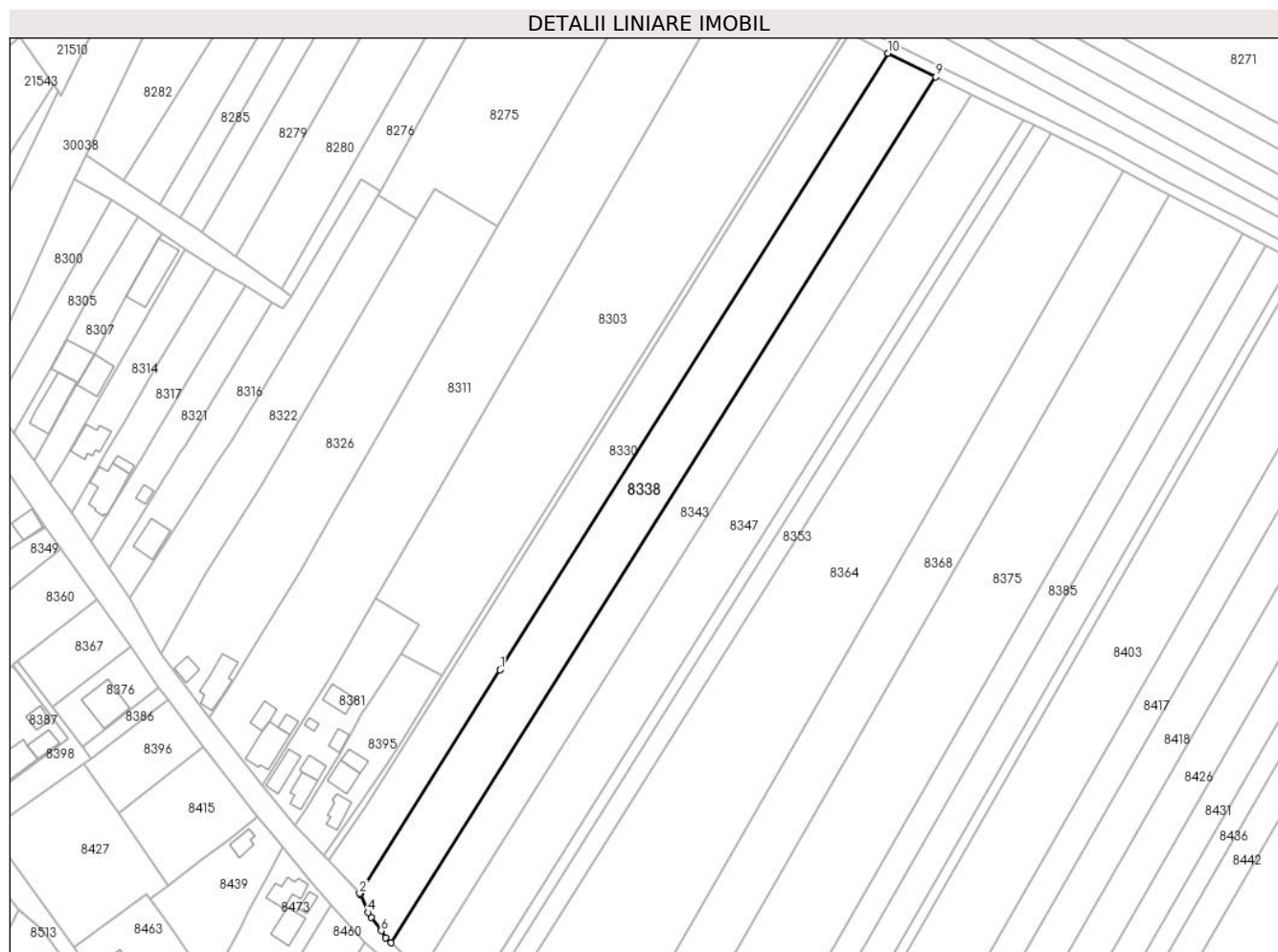
C. Partea III. SARCINI .

Inscrieri privind dezmembramintele dreptului de proprietate, drepturi reale de garanție și sarcini	Referințe
NU SUNT	

Teren

Nr cadastral	Suprafața (mp)*	Observații / Referințe
	6.470	

* Suprafața este determinată în planul de proiecție Stereo 70.



Date referitoare la teren

Crt	Categorie folosință	Intravilan	Suprafața (mp)	Tarla	Parcelă	Nr. topo	Observații / Referințe
1	arabil	DA	644	46	239/5	-	In TP tarla 49
2	arabil	NU	5.826	46	239/5	-	In TP tarla 49

Lungime Segmente

1) Valorile lungimilor segmentelor sunt obținute din proiecție în plan.

Punct început	X / Y	Punct sfârșit	X / Y	Lungime segment (** (m)
1	573.614,661 373.911,335	2	573.565,762 373.833,634	91.807
2	573.565,762 373.833,634	3	573.566,032 373.833,35	0.392
3	573.566,032 373.833,35	4	573.568,634 373.826,979	6.882
4	573.568,634 373.826,979	5	573.569,864 373.825,28	2.097

Punct început	X / Y	Punct sfârșit	X / Y	Lungime segment (** (m)
5	573.569,864 373.825,28	6	573.573,247 373.820,608	5.768
6	573.573,247 373.820,608	7	573.574,898 373.818,243	2.884
7	573.574,898 373.818,243	8	573.576,699 373.816,425	2.559
8	573.576,699 373.816,425	9	573.766,219 374.117,575	355.822
9	573.766,219 374.117,575	10	573.749,611 374.125,772	18.521
10	573.749,611 374.125,772	1	573.614,661 373.911,335	253.367

** Lungimile segmentelor sunt determinate în planul de proiecție Stereo 70 și sunt rotunjite la 1 milimetru.

*** Distanța dintre puncte este formată din segmente cumulate ce sunt mai mici decât valoarea 1 milimetru.

**DATE DESPRE IMOBILUL NR. 8339**

Oficiul de Cadastru și Publicitate Imobiliară PRAHOVA
Biroul de Cadastru și Publicitate Imobiliară Ploiești

A. Partea I. Descrierea imobilului

TEREN Intravilan

Adresa: Loc. Stancesti, Str Cercelusilor, Nr. 7, Jud. Prahova

Nr. Crt	Nr cadastral Nr. topografic	Suprafața* (mp)	Observații / Referințe
A1		1.038	Sector cadastral:62 Teren imprejmuit;

Construcții

Crt	Nr cadastral Nr. topografic	Adresa	Observații / Referințe
A1.1		Loc. Stancesti, Str Cercelusilor, Nr. 7, Jud. Prahova	Nr. niveluri:1; S. construita la sol:139 mp; S. construita desfasurata:139 mp; Cladire de locuit, regim inaltime P
A1.2		Loc. Stancesti, Str Cercelusilor, Nr. 7, Jud. Prahova	Nr. niveluri:2; S. construita la sol:62 mp; S. construita desfasurata:124 mp; Cladire de locuit, regim inaltime P+1
A1.3		Loc. Stancesti, Str Cercelusilor, Nr. 7, Jud. Prahova	Nr. niveluri:1; S. construita la sol:25 mp; S. construita desfasurata:25 mp; Cladire anexa, regim inaltime P

B. Partea II. Proprietari și acte

Inscrieri privitoare la dreptul de proprietate și alte drepturi reale		Referințe
/		
Act Administrativ nr. 373, din 24/02/2004 emis de CJSDPAT PRHOVA;		
B1	Intabulare, drept de PROPRIETATE, dobandit prin Reconstituire, cota actuala 1/1, cota initiala 1/1 1) STOICA R STOICA	A1
Act Administrativ nr. 14456, din 13/09/2024 emis de PRIMĂRIA COMUNEI TÂRGȘORU VECHI (în baza art. 12, alin. 16 din Legea 7);		
B2	Intabulare, drept de PROPRIETATE, dobandit prin Lege, cota actuala 1/1, cota initiala 1/1 1) STOICA R STOICA	A1.1, A1.2, A1.3

C. Partea III. SARCINI .

Inscrieri privind dezmembramintele dreptului de proprietate, drepturi reale de garanție și sarcini	Referințe
NU SUNT	

Teren

Nr cadastral	Suprafața (mp)*	Observații / Referințe
	1.038	

* Suprafața este determinată în planul de proiecție Stereo 70.



Date referitoare la teren

Crt	Categorie folosință	Intravilan	Suprafața (mp)	Tarla	Parcelă	Nr. topo	Observații / Referințe
1	curți construcții	DA	682	15	408	-	
2	arabil	DA	356	15	408	-	

Date referitoare la construcții

Crt	Număr	Destinație construcție	Supraf. (mp)	Situație juridică	Observații / Referințe
A1.1		construcții de locuințe	139	Cu acte	Nr. niveluri:1; S. construita la sol:139 mp; S. construita desfasurata:139 mp; Cladire de locuit, regim inaltime P
A1.2		construcții de locuințe	62	Cu acte	Nr. niveluri:2; S. construita la sol:62 mp; S. construita desfasurata:124 mp; Cladire de locuit, regim inaltime P+1
A1.3		construcții anexa	25	Cu acte	Nr. niveluri:1; S. construita la sol:25 mp; S. construita desfasurata:25 mp; Cladire anexa, regim inaltime P

Lungime Segmente

1) Valorile lungimilor segmentelor sunt obținute din proiecție în plan.

Punct început	X / Y	Punct sfârșit	X / Y	Lungime segment (** (m)
---------------	-------	---------------	-------	-------------------------

Punct început	X / Y	Punct sfârșit	X / Y	Lungime segment (** (m)
1	573.435,855 373.947,566	2	573.446,774 373.954,995	13.207
2	573.446,774 373.954,995	3	573.456,058 373.960,602	10.846
3	573.456,058 373.960,602	4	573.456,297 373.960,999	0.463
4	573.456,297 373.960,999	5	573.452,168 373.967,29	7.525
5	573.452,168 373.967,29	6	573.447,425 373.974,134	8.327
6	573.447,425 373.974,134	7	573.441,904 373.982,1	9.692
7	573.441,904 373.982,1	8	573.428,428 374.001,437	23.57
8	573.428,428 374.001,437	9	573.422,053 373.988,018	14.856
9	573.422,053 373.988,018	10	573.416,32 373.975,949	13.361
10	573.416,32 373.975,949	11	573.420,496 373.968,51	8.531
11	573.420,496 373.968,51	12	573.434,898 373.948,818	24.397
12	573.434,898 373.948,818	1	573.435,855 373.947,566	1.576

** Lungimile segmentelor sunt determinate în planul de proiecție Stereo 70 și sunt rotunjite la 1 milimetru.

*** Distanța dintre puncte este formată din segmente cumulate ce sunt mai mici decât valoarea 1 milimetru.

**DATE DESPRE IMOBILUL NR. 8340**

Oficiul de Cadastru și Publicitate Imobiliară PRAHOVA
Biroul de Cadastru și Publicitate Imobiliară Ploiești

A. Partea I. Descrierea imobilului

TEREN Intravilan

Adresa: Loc. Stancesti, Str Apusului, Jud. Prahova

Nr. Crt	Nr cadastral Nr. topografic	Suprafața* (mp)	Observații / Referințe
A1	24581	502	Sector cadastral:48 Teren neimprijmit;

Construcții

Crt	Nr cadastral Nr. topografic	Adresa	Observații / Referințe
A1.1		Loc. Stancesti, Str Apusului, Jud. Prahova	Nr. niveluri:1; S. construita la sol:91 mp; S. construita desfasurata:91 mp; Cladire de locuit, regim inaltime P

B. Partea II. Proprietari și acte

Inscrieri privitoare la dreptul de proprietate și alte drepturi reale	Referințe
24791 / 05/05/2012	
Act Notarial nr. 1472, din 03/05/2012 emis de NP NECULAE AURELIAN (incheiere de rectificare nr.10/15.05.2012 emisa de NP NECULAE AURELIAN);	
B1	Se infiinteaza cartea funciara 24581 a imobilului cu numarul cadastral 24581/Târgșoru Vechi, rezultat din dezmembrarea imobilului cu numarul cadastral 12846 (identificator electronic 23437) in scris in cartea funciara 6952 (identificator electronic 23437);
	A1
83346 / 06/09/2016	
Act Administrativ nr. 78376, din 19/08/2016 emis de OCPI PRAHOVA (act administrativ nr 118 din 24.11.2015, emis de COMUNA TIRGȘORU VECHI; act administrativ nr 9194 din 18.08.2016, emis de COMUNA TIRGȘORU VECHI);	
B6	se noteaza actualizarea informatiilor cadastrale conform documentatiei tehnice avizate in sensul ca se schimba grupa de destinatie a terenului din extravilan in intravilan
	A1
107592 / 18/11/2016	
Act Notarial nr. 3126, din 15/11/2016 emis de NP Meirosu Carmen;	
B7	Intabulare, drept de PROPRIETATE cumparare ca bun propriu, dobandit prin Conventie, cota actuala 1/1, cota initiala 1/1 1) MISU LAURENTIU- LORIN
	A1
B8	se noteaza pactul comisoriu 1) COMUNA TIRGȘORU VECHI, CIF:2845230
	A1
B9	se noteaza interdictiile de instrainare si grevare 1) COMUNA TIRGȘORU VECHI, CIF:2845230
	A1
/	
Act Administrativ nr. 14456, din 13/09/2024 emis de PRIMĂRIA COMUNEI TĂRGȘORU VECHI (în baza art. 12, alin. 16 din Legea 7);	
B10	Intabulare, drept de PROPRIETATE, dobandit prin Lege, cota actuala 1/1, cota initiala 1/1 1) MISU LAURENTIU- LORIN
	A1.1

C. Partea III. SARCINI

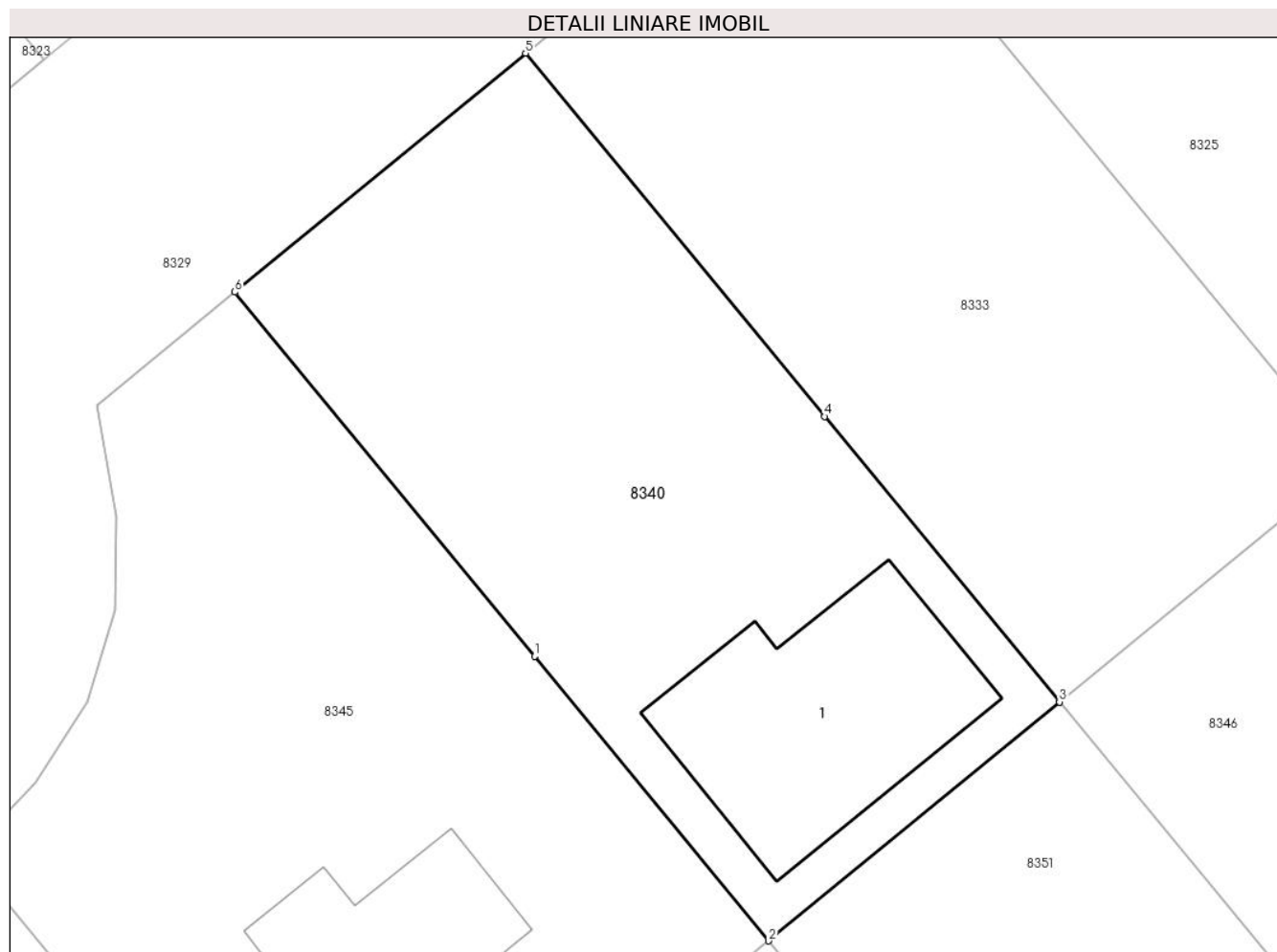
Inscrieri privind dezmembramintele dreptului de proprietate, drepturi reale de garanție și sarcini	Referințe
107592 / 18/11/2016	
Act Notarial nr. 3126, din 15/11/2016 emis de NP Meirosu Carmen;	
C2	Intabulare, drept de IPOTECA LEGALA, Valoare:3514 EUR reprezentand rest pret 1) COMUNA TIRGȘORU VECHI, CIF:2845230
	A1

Anexa Nr. 1 La Partea I

Teren

Nr cadastral	Suprafața (mp)*	Observații / Referințe
24581	502	

* Suprafața este determinată în planul de proiecție Stereo 70.



Date referitoare la teren

Crt	Categorie folosință	Intravilan	Suprafața (mp)	Tarla	Parcelă	Nr. topo	Observații / Referințe
1	curti constructii	DA	221	61	361/2	-	
2	arabil	DA	282	61	361/2	-	

Date referitoare la construcții

Crt	Număr	Destinație construcție	Supraf. (mp)	Situație juridică	Observații / Referințe
A1.1		construcții de locuințe	91	Cu acte	Nr. niveluri:1; S. construita la sol:91 mp; S. construita desfasurata:91 mp; Cladire de locuit, regim inaltime P

Lungime Segmente

1) Valorile lungimilor segmentelor sunt obținute din proiecție în plan.

Punct început	X / Y	Punct sfârșit	X / Y	Lungime segment (** (m)
1	571.893,741 373.964,27	2	571.903,07 373.952,928	14.686
2	571.903,07 373.952,928	3	571.914,655 373.962,455	14.999
3	571.914,655 373.962,455	4	571.905,295 373.973,836	14.736
4	571.905,295 373.973,836	5	571.893,377 373.988,327	18.762
5	571.893,377 373.988,327	6	571.881,792 373.978,799	15.0
6	571.881,792 373.978,799	1	571.893,741 373.964,27	18.811

** Lungimile segmentelor sunt determinate în planul de proiecție Stereo 70 și sunt rotunjite la 1 milimetru.

*** Distanța dintre puncte este formată din segmente cumulate ce sunt mai mici decât valoarea 1 milimetru.

**DATE DESPRE IMOBILUL NR. 8341**

Oficiul de Cadastru și Publicitate Imobiliară PRAHOVA
Biroul de Cadastru și Publicitate Imobiliară Ploiești

A. Partea I. Descrierea imobilului

TEREN Extravilan

Adresa: Jud. Prahova

Nr. Crt	Nr cadastral Nr. topografic	Suprafața* (mp)	Observații / Referințe
A1		9.277	Sector cadastral:48 Teren neimprejmuit;

B. Partea II. Proprietari și acte

Inscrieri privitoare la dreptul de proprietate și alte drepturi reale	Referințe
/	
Act Administrativ nr. 44010, din 17/07/1995 emis de CJSDPAT PRHOVA;	
B1	A1
Intabulare, drept de PROPRIETATE, dobandit prin Reconstituire, cota actuala 1/1, cota initiala 1/1	
1) VLASCEANU GH ION DEFUNCT:Da	

C. Partea III. SARCINI .

Inscrieri privind dezmembramintele dreptului de proprietate, drepturi reale de garanție și sarcini	Referințe
NU SUNT	

Teren

Nr cadastral	Suprafața (mp)*	Observații / Referințe
	9.277	

* Suprafața este determinată în planul de proiecție Stereo 70.



Date referitoare la teren

Crt	Categorie folosință	Intra vilan	Suprafața (mp)	Tarla	Parcelă	Nr. topo	Observații / Referințe
1	arabil	NU	9.277	61	360/4	-	

Lungime Segmente

1) Valorile lungimilor segmentelor sunt obținute din proiecție în plan.

Punct început	X / Y	Punct sfârșit	X / Y	Lungime segment (** (m)
1	571.497,29 373.923,292	2	571.394,527 374.040,362	155.774
2	571.394,527 374.040,362	3	571.361,877 374.028,407	34.77
3	571.361,877 374.028,407	4	571.337,899 374.020,123	25.369
4	571.337,899 374.020,123	5	571.454,228 373.887,599	176.338
5	571.454,228 373.887,599	6	571.465,91 373.897,236	15.144

Punct început	X / Y	Punct sfârșit	X / Y	Lungime segment (** (m)
6	571.465,91 373.897,236	1	571.497,29 373.923,292	40.787

** Lungimile segmentelor sunt determinate în planul de proiecție Stereo 70 și sunt rotunjite la 1 milimetru.

*** Distanța dintre puncte este formată din segmente cumulate ce sunt mai mici decât valoarea 1 milimetru.

**DATE DESPRE IMOBILUL NR. 8342**

Oficiul de Cadastru și Publicitate Imobiliară PRAHOVA
Biroul de Cadastru și Publicitate Imobiliară Ploiești

A. Partea I. Descrierea imobilului

TEREN Intravilan

Adresa: Loc. Stancesti, Str Independentei, Jud. Prahova

Nr. Crt	Nr cadastral Nr. topografic	Suprafața* (mp)	Observații / Referințe
A1	24587	502	Sector cadastral:48 Teren neimpregmuit;

Construcții

Crt	Nr cadastral Nr. topografic	Adresa	Observații / Referințe
A1.1		Loc. Stancesti, Str Independentei, Jud. Prahova	Nr. niveluri:1; S. construita la sol:119 mp; S. construita desfasurata:119 mp; Cladire de locuit, regim inaltime P

B. Partea II. Proprietari și acte

Inscrieri privitoare la dreptul de proprietate și alte drepturi reale	Referințe
24791 / 05/05/2012	
Act Notarial nr. 1472, din 03/05/2012 emis de NP NECULAE AURELIAN (incheiere de rectificare nr.10/15.05.2012 emisa de NP NECULAE AURELIAN);	
B1	Se infiinteaza cartea funciara 24587 a imobilului cu numarul cadastral 24587/Târgșoru Vechi, rezultat din dezmembrarea imobilului cu numarul cadastral 12846 (identificator electronic 23437) in scris in cartea funciara 6952 (identificator electronic 23437);
	A1
107351 / 17/11/2016	
Act Administrativ nr. 118, din 24/11/2015 emis de COMUNA TIRGȘORU VECHI (act administrativ nr 85515 din 13.09.2016, emis de OCPI PRAHOVA;act administrativ nr 9208 din 18.08.2016, emis de COMUNA TIRGȘORU VECHI;act administrativ nr 2211 din 22.07.2015, emis de CONSILIUL JUDETEAN PRAHOVA);	
B6	se noteaza actualizarea informatiilor cadastrale in sensul schimbarii grupei de destinatie a imobilului din 'extravilan' in 'intravilan'
	A1
95736 / 17/10/2017	
Act Notarial nr. 2528, din 12/10/2017 emis de NP Meirosu Carmen;	
B7	Intabulare, drept de PROPRIETATEcumparare ca bun propriu, dobandit prin Conventie, cota actuala 1/1, cota initiala 1/1 1) ALECU ONISIM
	A1
B8	se noteaza pactul comisoriu 1) COMUNA TIRGȘORU VECHI, CIF:999999999999
	A1
B9	se noteaza interdictiile de instrainare si grevare 1) COMUNA TIRGȘORU VECHI, CIF:999999999999
	A1
/	
Act Administrativ nr. 14456, din 13/09/2024 emis de PRIMĂRIA COMUNEI TĂRGȘORU VECHI (în baza art. 12, alin. 16 din Legea 7);	
B10	Intabulare, drept de PROPRIETATE, dobandit prin Lege, cota actuala 1/1, cota initiala 1/1 1) ALECU ONISIM
	A1.1

C. Partea III. SARCINI

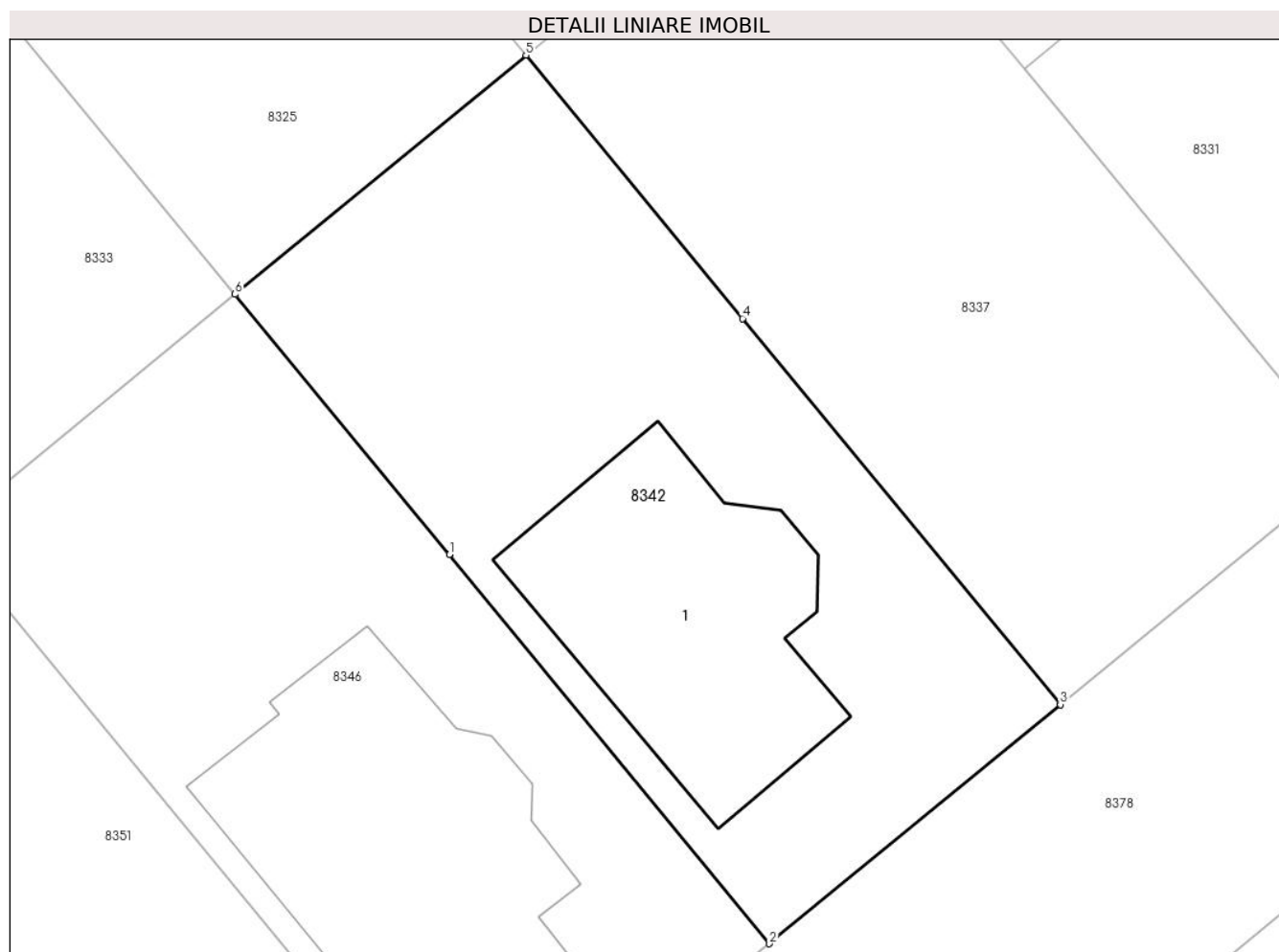
Inscrieri privind dezmembramintele dreptului de proprietate, drepturi reale de garanție și sarcini	Referințe
95736 / 17/10/2017	
Act Notarial nr. 2528, din 12/10/2017 emis de NP Meirosu Carmen;	
C2	Intabulare, drept de IPOTECA LEGALA, Valoare:3514 EUR(reprezentand rest pret) 1) COMUNA TIRGȘORU VECHI, CIF:999999999999
	A1

Anexa Nr. 1 La Partea I

Teren

Nr cadastral	Suprafața (mp)*	Observații / Referințe
24587	502	

* Suprafața este determinată în planul de proiecție Stereo 70.



Date referitoare la teren

Crt	Categorie folosință	Intra vilan	Suprafața (mp)	Tarla	Parcelă	Nr. topo	Observații / Referințe
1	curți constructii	DA	300	61	361/2	-	
2	arabil	DA	203	61	361/2	-	

Date referitoare la construcții

Crt	Număr	Destinație construcție	Supraf. (mp)	Situație juridică	Observații / Referințe
A1.1		construcții de locuințe	119	Cu acte	Nr. niveluri:1; S. construita la sol:119 mp; S. construita desfasurata:119 mp; Cladire de locuit, regim inaltime P

Lungime Segmente**1) Valorile lungimilor segmentelor sunt obținute din proiecție în plan.**

Punct început	X / Y	Punct sfârșit	X / Y	Lungime segment (** (m)
1	571.934,769 373.961,612	2	571.947,517 373.946,111	20.07
2	571.947,517 373.946,111	3	571.959,101 373.955,638	14.998
3	571.959,101 373.955,638	4	571.946,452 373.971,018	19.913
4	571.946,452 373.971,018	5	571.937,823 373.981,51	13.585
5	571.937,823 373.981,51	6	571.926,239 373.971,983	14.998
6	571.926,239 373.971,983	1	571.934,769 373.961,612	13.428

**** Lungimile segmentelor sunt determinate în planul de proiecție Stereo 70 și sunt rotunjite la 1 milimetru.******* Distanța dintre puncte este formată din segmente cumulate ce sunt mai mici decât valoarea 1 milimetru.**

**DATE DESPRE IMOBILUL NR. 8343**

Oficiul de Cadastru și Publicitate Imobiliară PRAHOVA
Biroul de Cadastru și Publicitate Imobiliară Ploiești

A. Partea I. Descrierea imobilului

TEREN Extravilan

Adresa: Jud. Prahova

Nr. Crt	Nr cadastral Nr. topografic	Suprafața* (mp)	Observații / Referințe
A1		5.000	Sector cadastral:61 Teren neimprejmit;

B. Partea II. Proprietari și acte

Inscrieri privitoare la dreptul de proprietate și alte drepturi reale		Referințe
/		
Act Administrativ nr. 38876, din 14/07/1995 emis de CJSDPAT PRAHOVA;		
B1	Intabulare, drept de PROPRIETATE, dobandit prin Reconstituire, cota actuala 1/1, cota initiala 1/1	A1
	1) TACU VASILE 2) CROITORU MARIA 3) TACU STELIAN 4) GANTĂ ST ELENA 5) COLOJARU AURELIA	

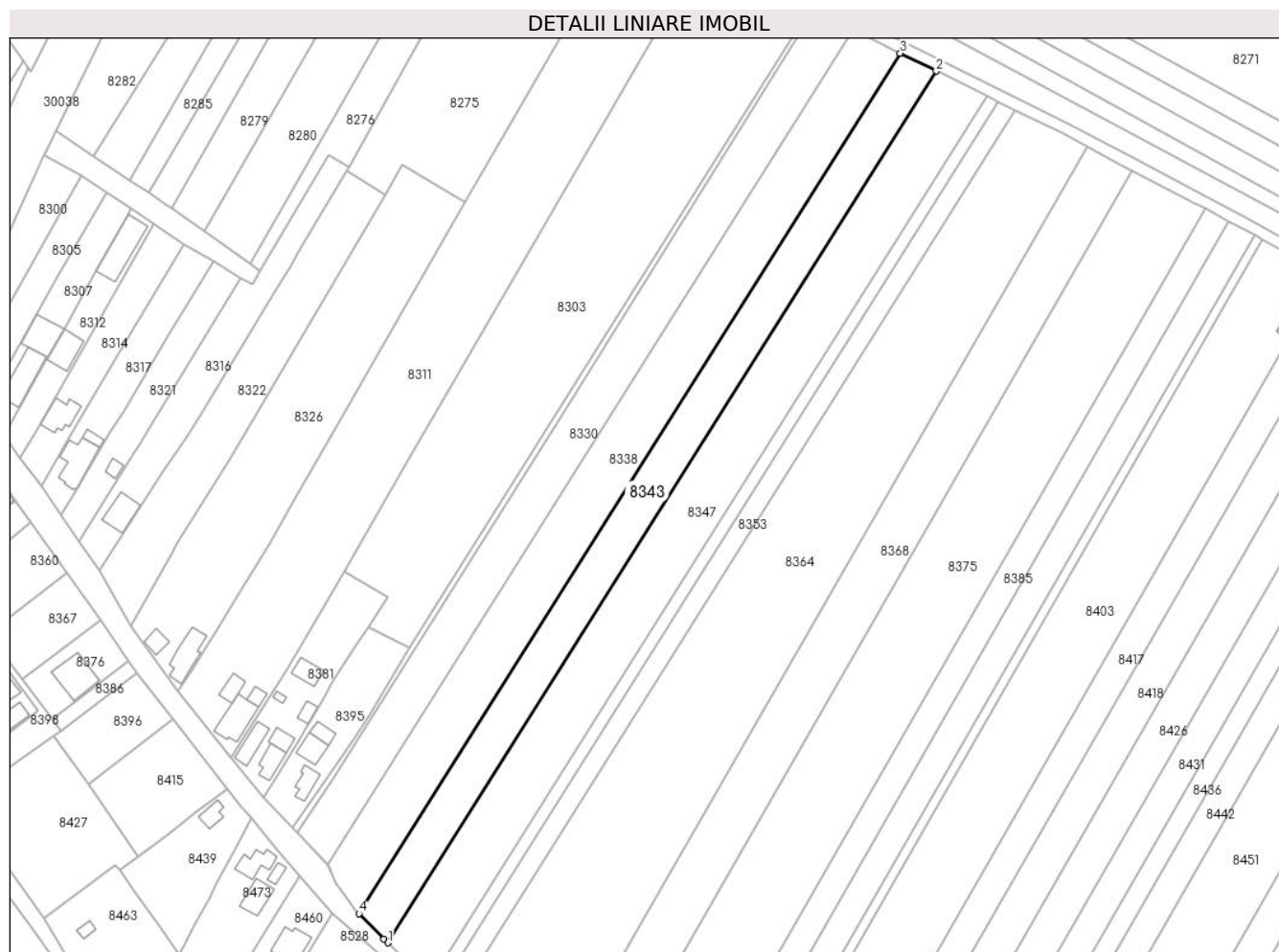
C. Partea III. SARCINI .

Inscrieri privind dezmembramintele dreptului de proprietate, drepturi reale de garanție și sarcini	Referințe
NU SUNT	

Teren

Nr cadastral	Suprafața (mp)*	Observații / Referințe
	5.000	

* Suprafața este determinată în planul de proiecție Stereo 70.



Date referitoare la teren

Crt	Categorie folosință	Intra vilan	Suprafața (mp)	Tarla	Parcelă	Nr. topo	Observații / Referințe
1	arabil	NU	5.000	46	239/6	-	In TP tarla 49

Lungime Segmente

1) Valorile lungimilor segmentelor sunt obținute din proiecție în plan.

Punct început	X / Y	Punct sfârșit	X / Y	Lungime segment (** (m)
1	573.586,806 373.806,275	2	573.778,804 374.111,363	360.475
2	573.778,804 374.111,363	3	573.766,219 374.117,575	14.035
3	573.766,219 374.117,575	4	573.576,699 373.816,425	355.822
4	573.576,699 373.816,425	5	573.585,434 373.807,61	12.41
5	573.585,434 373.807,61	1	573.586,806 373.806,275	1.914

**** Lungimile segmentelor sunt determinate în planul de proiecție Stereo 70 și sunt rotunjite la 1 milimetru.**

***** Distanța dintre puncte este formată din segmente cumulate ce sunt mai mici decât valoarea 1 milimetru.**

**DATE DESPRE IMOBILUL NR. 8344**

Oficiul de Cadastru și Publicitate Imobiliară PRAHOVA
Biroul de Cadastru și Publicitate Imobiliară Ploiești

A. Partea I. Descrierea imobilului

TEREN Intravilan

Adresa: Loc. Stancesti, Str Independentei, Jud. Prahova

Nr. Crt	Nr cadastral Nr. topografic	Suprafața* (mp)	Observații / Referințe
A1	24570	567	Sector cadastral:48 Teren neimprejmut;

B. Partea II. Proprietari și acte

Inscrieri privitoare la dreptul de proprietate și alte drepturi reale	Referințe
24791 / 05/05/2012	
Act Notarial nr. 1472, din 03/05/2012 emis de NP NECULAE AURELIAN (incheiere de rectificare nr.10/15.05.2012 emisa de NP NECULAE AURELIAN);	
B1	Se infiinteaza cartea funciara 24570 a imobilului cu numarul cadastral 24570/Târgșoru Vechi, rezultat din dezmembrarea imobilului cu numarul cadastral 12846 (identificator electronic 23437) in scris in cartea funciara 6952 (identificator electronic 23437);
Act Administrativ nr. 7249, din 31/08/2009 emis de COMISIA LOCALA COM. TG. VECHI (adeverinta nr. 6705/13.09.2010 emis de PRIMARIA COMUNEI TG. VECHI;hotarare nr.7086/03.09.2009 emis de COMISIA JUDETEANA PENTRU STABILIREA DREPTULUI DE PROPRIETATE A TERENURILOR AGRICOLE SI A CELOR FORES; hotarare nr.33/18.10.2006 emis de CONSILIUL LOCAL COM. TG. VECHI;);	
B2	Intabulare, drept de PROPRIETATE, dobandit prin Lege, cota actuala 1/1, cota initiala 1/1 1) COMUNA TG. VECHI, CIF:999999999999
35934 / 11/04/2016	
Act Administrativ nr. 31721, din 30/03/2016 emis de OCPI PRAHOVA (act administrativ nr. 3214/17-03-2016 emis de PRIMARIA TIRGȘORU VECHI; act administrativ nr. 118/24-11-2015 emis de CONSILIUL LOCAL TIRGȘORU VECHI;);	
B6	se noteaza actualizarea informatiilor cadastrale conform documentatiei anexate in sensul schimbarii grupei de destinatie a terenului din extravilan in intravilan
24791 / 05/05/2012	
Act Administrativ nr. 6705, din 13/09/2010 emis de PRIMARIA COMUNEI TG. VECHI (act nr.7249/31.08.2009 emis de COMISIA LOCALA DE APLICARE A LEGILOR FONDULUI FUNCAR AL COM. TG. VECHI;hotarare nr. 7086/03.09.2009 emis de COMISIA JUDETEANA PENTRU STABILIREA DREPTULUI DE PROPRIETATE A TERENURILOR AGRICOLE SI A CELOR FORES;hotarare nr.33/18.10.2006 emis de CONSILIUL LOCAL COM. TG. VECHI;);	
B7	Intabulare, drept de ADMINISTRARE 1) CONSILIUL LOCAL AL COMUNEI TG. VECHI, CIF:999999999999

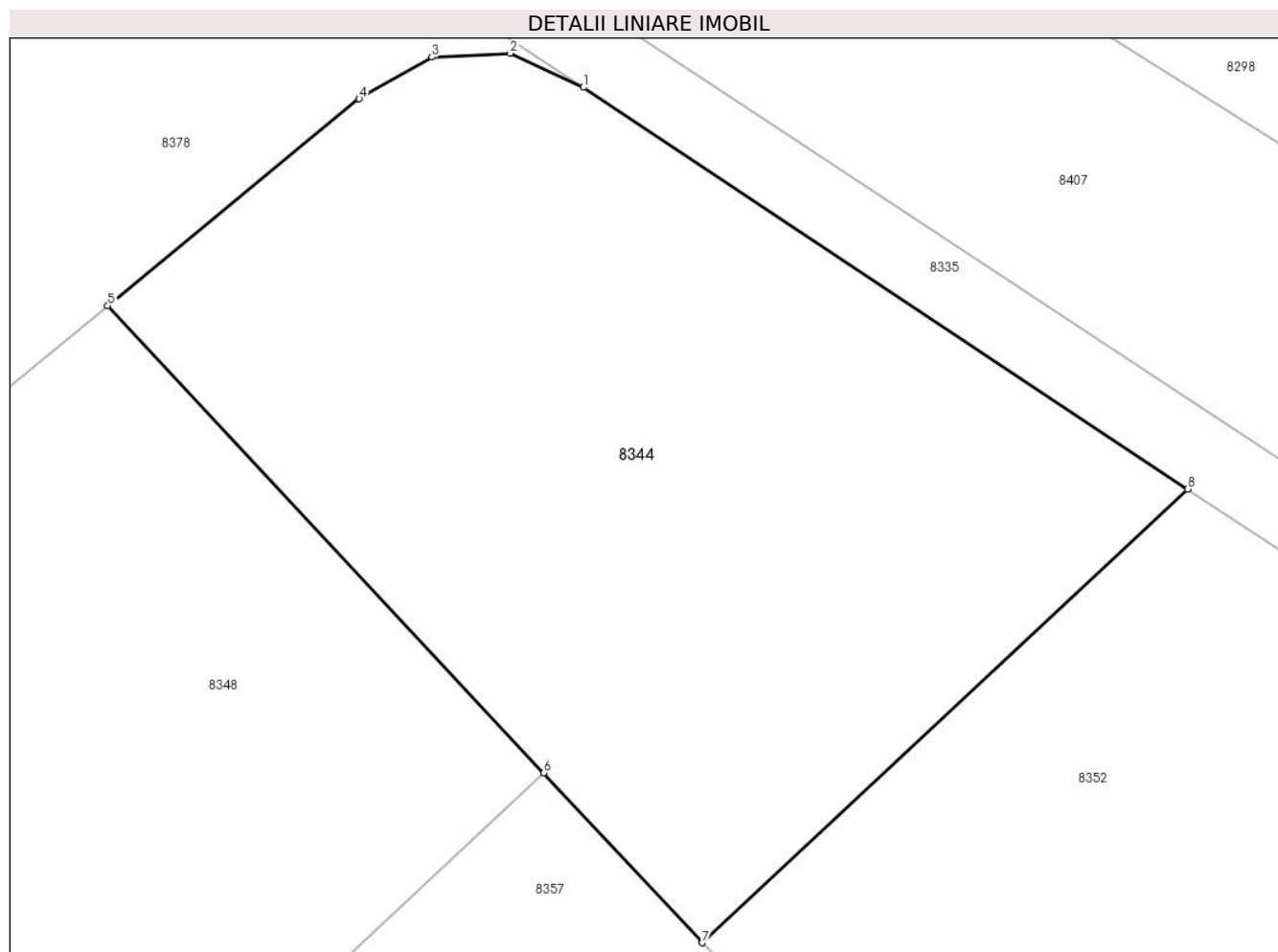
C. Partea III. SARCINI .

Inscrieri privind dezmembramintele dreptului de proprietate, drepturi reale de garanție și sarcini	Referințe
NU SUNT	

Teren

Nr cadastral	Suprafața (mp)*	Observații / Referințe
24570	567	

* Suprafața este determinată în planul de proiecție Stereo 70.



Date referitoare la teren

Crt	Categorie folosință	Intra vilan	Suprafața (mp)	Tarla	Parcelă	Nr. topo	Observații / Referințe
1	arabil	DA	567	61	A361/2	-	

Lungime Segmente

1) Valorile lungimilor segmentelor sunt obținute din proiecție în plan.

Punct început	X / Y	Punct sfârșit	X / Y	Lungime segment (** (m)
1	572.007,217 373.973,714	2	572.004,693 373.974,889	2.784
2	572.004,693 373.974,889	3	572.001,995 373.974,758	2.701
3	572.001,995 373.974,758	4	571.999,491 373.973,321	2.887
4	571.999,491 373.973,321	5	571.990,831 373.966,198	11.213
5	571.990,831 373.966,198	6	572.005,85 373.950,116	22.005

Punct început	X / Y	Punct sfârșit	X / Y	Lungime segment (** (m)
6	572.005,85 373.950,116	7	572.011,31 373.944,27	7.999
7	572.011,31 373.944,27	8	572.028,027 373.959,883	22.874
8	572.028,027 373.959,883	1	572.007,217 373.973,714	24.987

** Lungimile segmentelor sunt determinate în planul de proiecție Stereo 70 și sunt rotunjite la 1 milimetru.

*** Distanța dintre puncte este formată din segmente cumulate ce sunt mai mici decât valoarea 1 milimetru.

**DATE DESPRE IMOBILUL NR. 8345**

Oficiul de Cadastru și Publicitate Imobiliară PRAHOVA
Biroul de Cadastru și Publicitate Imobiliară Ploiești

A. Partea I. Descrierea imobilului

TEREN Intravilan

Adresa: Loc. Stancesti, Str Apusului, Jud. Prahova

Nr. Crt	Nr cadastral Nr. topografic	Suprafața* (mp)	Observații / Referințe
A1	24582	637	Sector cadastral:48 Teren neimprijmit;

Construcții

Crt	Nr cadastral Nr. topografic	Adresa	Observații / Referințe
A1.1		Loc. Stancesti, Str Apusului, Jud. Prahova	Nr. niveluri:1; S. construita la sol:61 mp; S. construita desfasurata:61 mp; Cladire de locuit, regim inaltime P

B. Partea II. Proprietari și acte

Inscrieri privitoare la dreptul de proprietate și alte drepturi reale		Referințe
24791 / 05/05/2012		
Act Notarial nr. 1472, din 03/05/2012 emis de NP NECULAE AURELIAN (incheiere de rectificare nr.10/15.05.2012 emisa de NP NECULAE AURELIAN);		
B1	Se infiinteaza cartea funciara 24582 a imobilului cu numarul cadastral 24582/Târgșoru Vechi, rezultat din dezmembrarea imobilului cu numarul cadastral 12846 (identificator electronic 23437) in scris in cartea funciara 6952 (identificator electronic 23437);	A1
94611 / 11/10/2016		
Act Administrativ nr. 9195, din 18/08/2016 emis de COMUNA TIRGȘORU VECHI (act administrativ nr 118 din 24.11.2015, emis de COMUNA TIRGȘORU VECHI;act administrativ nr 88710 din 22.09.2016, emis de OCPI PRAHOVA);		
B6	se noteaza actualizarea informatiilor cadastrale conform documentatiei tehnice avizate in sensul ca se schimba grupa de destinatie a terenului din extravilan in intravilan	A1
9707 / 08/02/2017		
Act Notarial nr. 143, din 27/01/2017 emis de NP Meirosu Mihai Gabriel;		
B7	Intabulare, drept de PROPRIETATEcumparare, dobandit prin Conventie, cota actuala 1/1, cota initiala 1/1 1) DOROBANTU PARASCHIVA NICOLETA	A1
B8	se noteaza pactul comisoriu si interdictiile de instrainare si grevare 1) COMUNA TIRGȘORU VECHI, CIF:2845230	A1
/		
Act Administrativ nr. 14456, din 13/09/2024 emis de PRIMĂRIA COMUNEI TÂRGȘORU VECHI (în baza art. 12, alin. 16 din Legea 7);		
B9	Intabulare, drept de PROPRIETATE, dobandit prin Lege, cota actuala 1/1, cota initiala 1/1 1) DOROBANTU PARASCHIVA NICOLETA	A1.1

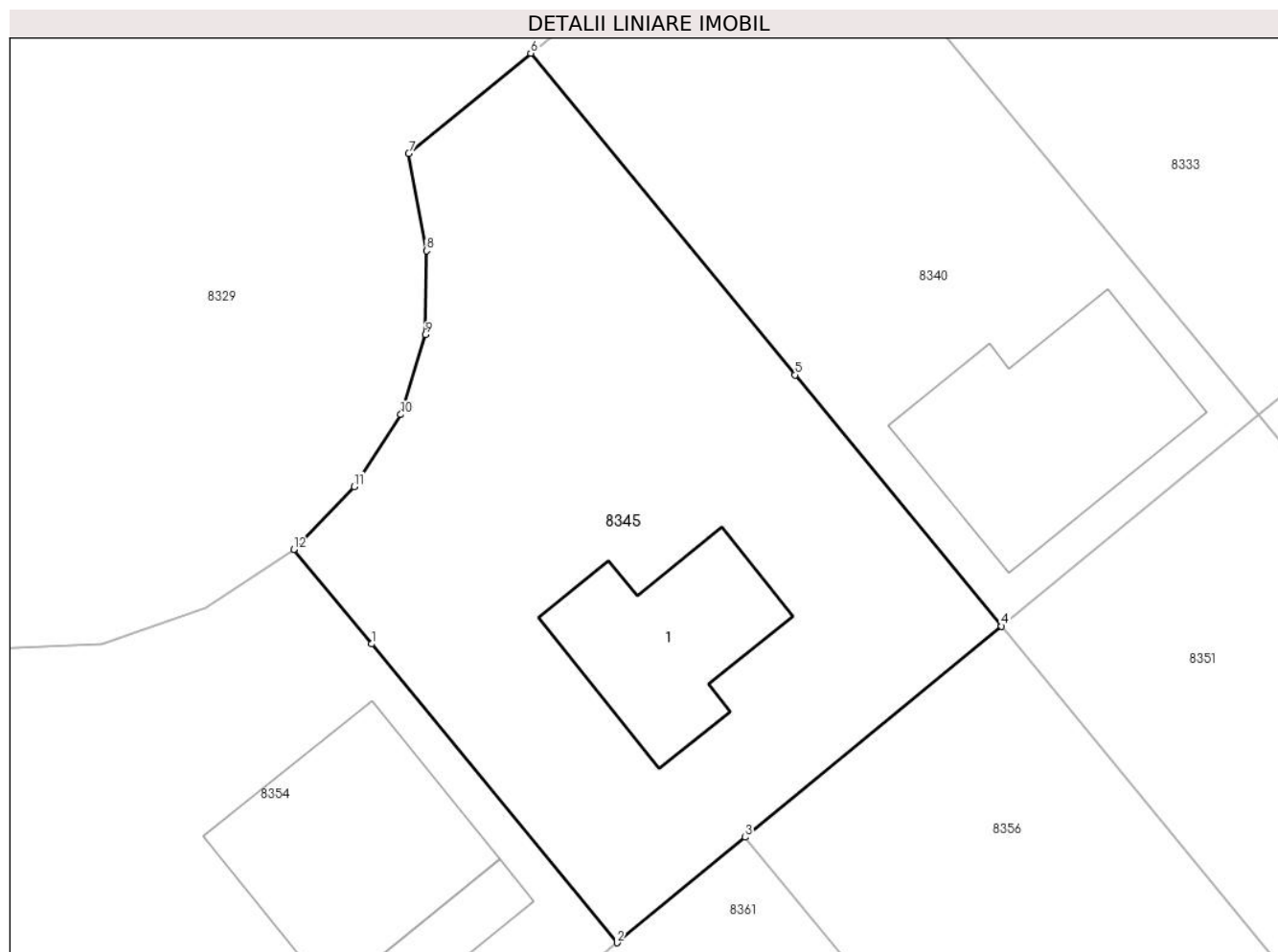
C. Partea III. SARCINI

Inscrieri privind dezmembramintele dreptului de proprietate, drepturi reale de garanție și sarcini		Referințe
9707 / 08/02/2017		
Act Notarial nr. 143, din 27/01/2017 emis de NP Meirosu Mihai Gabriel;		
C2	Intabulare, drept de IPOTECA LEGALA, Valoare:4459 EURreprezentand rest pret 1) COMUNA TIRGȘORU VECHI, CIF:2845230	A1

Teren

Nr cadastral	Suprafața (mp)*	Observații / Referințe
24582	637	

* Suprafața este determinată în planul de proiecție Stereo 70.



Date referitoare la teren

Crt	Categorie folosință	Intravilan	Suprafața (mp)	Tarla	Parcelă	Nr. topo	Observații / Referințe
1	curți constructii	DA	637	61	361/2	-	

Date referitoare la construcții

Crt	Număr	Destinație construcție	Supraf. (mp)	Situație juridică	Observații / Referințe
A1.1		construcții de locuințe	61	Cu acte	Nr. niveluri:1; S. construita la sol:61 mp; S. construita desfasurata:61 mp; Cladire de locuit, regim inaltime P

Lungime Segmente

1) Valorile lungimilor segmentelor sunt obținute din proiecție în plan.

Punct început	X / Y	Punct sfârșit	X / Y	Lungime segment (** (m)
1	571.874,6 373.952,125	2	571.885,694 373.938,636	17.465
2	571.885,694 373.938,636	3	571.891,486 373.943,4	7.5
3	571.891,486 373.943,4	4	571.903,07 373.952,928	14.999

Punct început	X / Y	Punct sfârșit	X / Y	Lungime segment (** (m)
4	571.903,07 373.952,928	5	571.893,741 373.964,27	14.686
5	571.893,741 373.964,27	6	571.881,792 373.978,799	18.811
6	571.881,792 373.978,799	7	571.876,286 373.974,271	7.129
7	571.876,286 373.974,271	8	571.877,087 373.969,882	4.461
8	571.877,087 373.969,882	9	571.877,033 373.966,089	3.793
9	571.877,033 373.966,089	10	571.875,924 373.962,482	3.774
10	571.875,924 373.962,482	11	571.873,826 373.959,228	3.872
11	571.873,826 373.959,228	12	571.871,085 373.956,399	3.939
12	571.871,085 373.956,399	1	571.874,6 373.952,125	5.534

** Lungimile segmentelor sunt determinate în planul de proiecție Stereo 70 și sunt rotunjite la 1 milimetru.

*** Distanța dintre puncte este formată din segmente cumulate ce sunt mai mici decât valoarea 1 milimetru.

**DATE DESPRE IMOBILUL NR. 8346**

Oficiul de Cadastru și Publicitate Imobiliară PRAHOVA
Biroul de Cadastru și Publicitate Imobiliară Ploiești

A. Partea I. Descrierea imobilului

TEREN Intravilan

Adresa: Loc. Stancesti, Str Independenței, Nr. 8, Jud. Prahova

Nr. Crt	Nr cadastral Nr. topografic	Suprafața* (mp)	Observații / Referințe
A1	24588	502	Sector cadastral:48 Teren imprejmuit;

Construcții

Crt	Nr cadastral Nr. topografic	Adresa	Observații / Referințe
A1.1	24588-C1	Loc. Stancesti, Str Independenței, Nr. 8, Jud. Prahova	Nr. niveluri:2; S. construita la sol:146 mp; S. construita desfasurata:281 mp; Locuinta, P+M, an 2024, Scd=281 mp

B. Partea II. Proprietari și acte

Inscrieri privitoare la dreptul de proprietate și alte drepturi reale		Referințe
24791 / 05/05/2012		
Act Notarial nr. 1472, din 03/05/2012 emis de NP NECULAE AURELIAN (incheiere de rectificare nr.10/15.05.2012 emisa de NP NECULAE AURELIAN);		
B1	Se infiinteaza cartea funciara 24588 a imobilului cu numarul cadastral 24588/Târgșoru Vechi, rezultat din dezmembrarea imobilului cu numarul cadastral 12846 (identificator electronic 23437) inscris in cartea funciara 6952 (identificator electronic 23437);	A1
108231 / 21/11/2016		
Act Administrativ nr. 2211, din 22/07/2015 emis de CONSILIUL JUDETEAN PRAHOVA (act administrativ nr 118 din 24.11.2015, emis de COMUNA TIRGȘORU VECHI;act administrativ nr 88705 din 22.09.2016, emis de OCPI PRAHOVA;act administrativ nr 9209 din 18.08.2016, emis de COMUNA TIRGȘORU VECHI);		
B6	se noteaza actualizarea informatiilor cadastrale in sensul schimbarii grupei de destinatie a imobilului din teren 'extravilan' in teren 'intravilan', conform documentatiei tehnice avizate	A1
105373 / 16/11/2017		
Act Notarial nr. 2771, din 08/11/2017 emis de NP Meirosu Carmen;		
B7	Intabulare, drept de PROPRIETATEcumparare, dobandit prin Conventie, cota actuala 1/1, cota initiala 1/1 1) MIHAI ALINA 2) MIHAI DĂNUȚ-ADRIAN	A1
B8	se noteaza pactul comisoriu si interdictiile de instrainare si grevare 1) COMUNA TIRGȘORU VECHI, CIF:999999999999	A1
133594 / 03/09/2024		
Act Administrativ nr. 11968, din 02/08/2024 emis de PRIMĂRIA TÂRGȘORU VECHI (act administrativ nr 83 din 30.06.2022, emis de PRIMĂRIA TÂRGȘORU VECHI;act administrativ nr 12399 din 09.08.2024, emis de PRIMĂRIA TÂRGȘORU VECHI);		
B9	se notează actualizarea informațiilor cadastrale conform documentației anexate în sensul că adresa actuală a imobilului este Comuna Târgșoru Vechi, Sat Stăncești, Str Independenței, Nr. 8, Jud. Prahova	A1, A1.1
B10	se notează actualizarea informațiilor cadastrale în sensul schimbării categoriei de folosința a terenului din "arabil" în "curți construcții"	A1
B11	Intabulare, drept de PROPRIETATE, dobandit prin Construire, cota actuala 1/1, cota initiala 1/1 1) MIHAI DĂNUȚ-ADRIAN 2) MIHAI ALINA	A1.1

C. Partea III. SARCINI

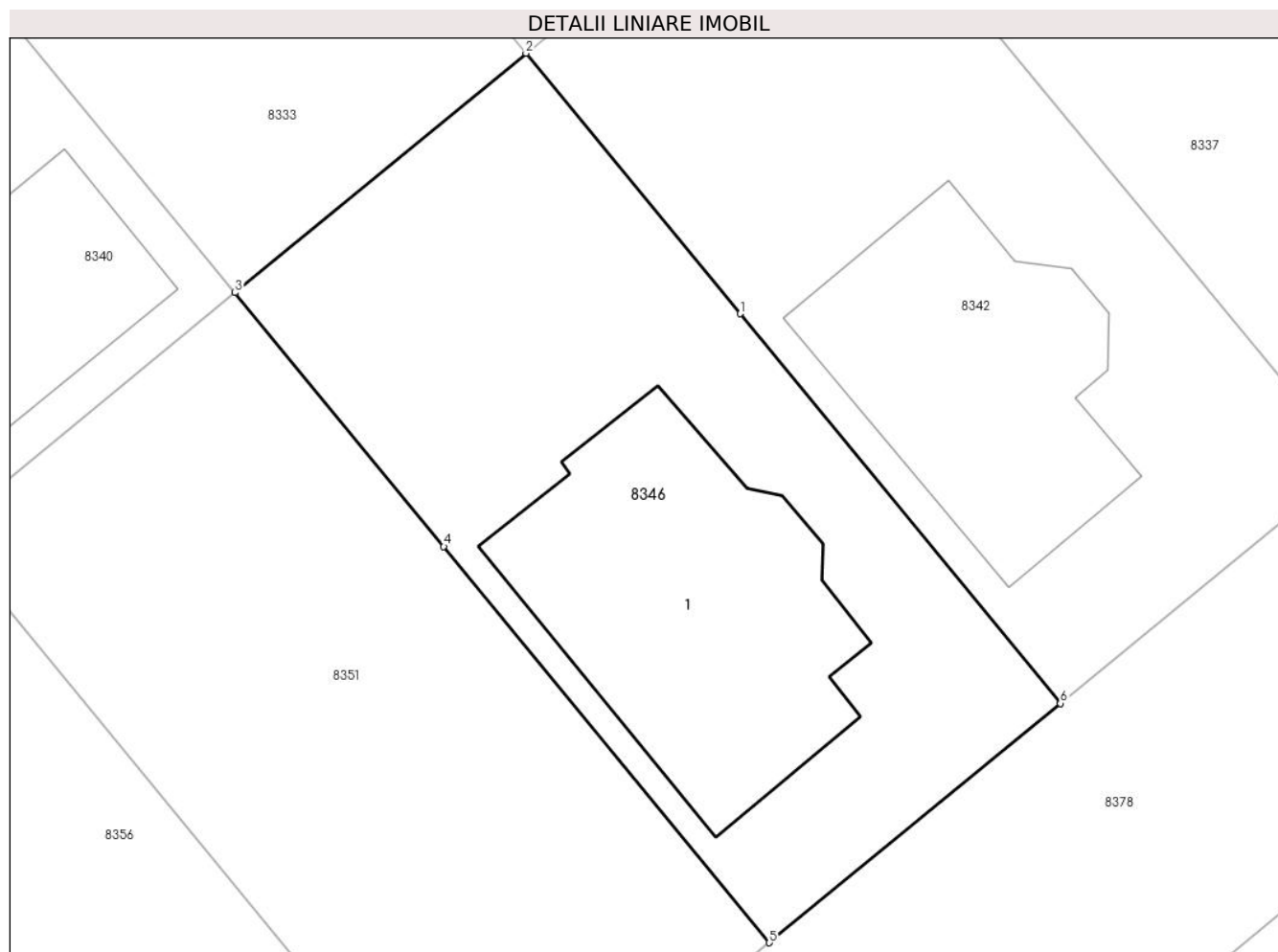
Inscrieri privind dezmembramintele dreptului de proprietate, drepturi reale de garanție și sarcini	Referințe
105373 / 16/11/2017	
Act Notarial nr. 2771, din 08/11/2017 emis de NP Meirosu Carmen;	

Inscrieri privind dezmembramintele dreptului de proprietate, drepturi reale de garanție și sarcini		Referințe
C2	Intabulare, drept de IPOTECA LEGALA, Valoare:3514 EURreprezentand rest pret	A1
	1) COMUNA TIRGSORU VECHI, CIF:9999999999999	

Teren

Nr cadastral	Suprafața (mp)*	Observații / Referințe
24588	502	

* Suprafața este determinată în planul de proiecție Stereo 70.



Date referitoare la teren

Crt	Categorie folosință	Intra vilan	Suprafața (mp)	Tarla	Parcelă	Nr. topo	Observații / Referințe
1	curți constructii	DA	502	61	361/2	-	

Date referitoare la construcții

Crt	Număr	Destinație construcție	Supraf. (mp)	Situație juridică	Observații / Referințe
A1.1	24588-C1	construcții de locuințe	146	Cu acte	Nr. niveluri:2; S. construita la sol:146 mp; S. construita desfasurata:281 mp; Locuinta, P+M, an 2024, Scd=281 mp

Lungime Segmente

1) Valorile lungimilor segmentelor sunt obținute din proiecție în plan.

Punct început	X / Y	Punct sfârșit	X / Y	Lungime segment (** (m)
1	571.934,769 373.961,612	2	571.926,239 373.971,983	13.428
2	571.926,239 373.971,983	3	571.914,655 373.962,455	14.999
3	571.914,655 373.962,455	4	571.922,964 373.952,352	13.081

Punct început	X / Y	Punct sfârșit	X / Y	Lungime segment (** (m)
4	571.922,964 373.952,352	5	571.935,933 373.936,584	20.416
5	571.935,933 373.936,584	6	571.947,517 373.946,111	14.998
6	571.947,517 373.946,111	1	571.934,769 373.961,612	20.07

** Lungimile segmentelor sunt determinate în planul de proiecție Stereo 70 și sunt rotunjite la 1 milimetru.

*** Distanța dintre puncte este formată din segmente cumulate ce sunt mai mici decât valoarea 1 milimetru.

**DATE DESPRE IMOBILUL NR. 8347**

Oficiul de Cadastru și Publicitate Imobiliară PRAHOVA
Biroul de Cadastru și Publicitate Imobiliară Ploiești

A. Partea I. Descrierea imobilului

TEREN Extravilan

Nr. CF vechi:7110

Nr. cadastral vechi:12981

Adresa: Jud. Prahova

Nr. Crt	Nr cadastral Nr. topografic	Suprafața* (mp)	Observații / Referințe
A1	23567	7.200	Sector cadastral:61 Teren neimprejmuit;

B. Partea II. Proprietari și acte

Inscrieri privitoare la dreptul de proprietate și alte drepturi reale		Referințe
10635 / 02/03/2011		
Act Notarial nr. 630, din 01/03/2011 emis de NP NECULAE AURELIAN;		
B2	Intabulare, drept de PROPRIETATEcumparare ca bun comun, dobandit prin Conventie, cota actuala 3/4, cota initiala 3/4 1) IVAN IONEL-ADRIAN 2) IVAN STEFANIA	A1
85216 / 13/09/2016		
Act Notarial nr. 3689, din 12/09/2016 emis de NP Neculae Aurelian;		
B3	Intabulare, drept de PROPRIETATEbun comun, dobandit prin Conventie, cota actuala 1/4, cota initiala 1/4 1) IVAN IONEL ADRIAN 2) IVAN STEFANIA	A1

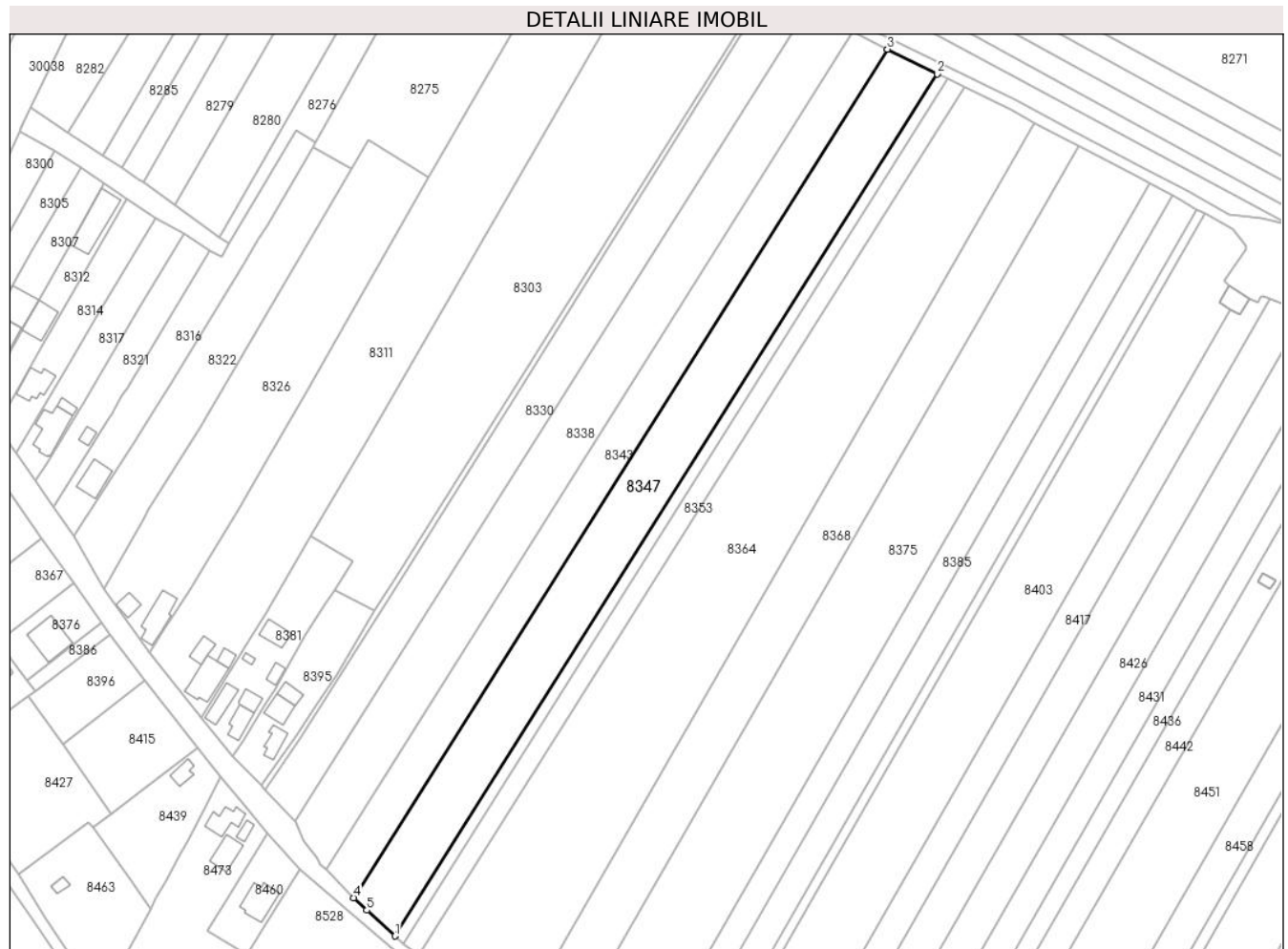
C. Partea III. SARCINI .

Inscrieri privind dezmembramintele dreptului de proprietate, drepturi reale de garanție și sarcini	Referințe
NU SUNT	

Teren

Nr cadastral	Suprafața (mp)*	Observații / Referințe
23567	7.200	

* Suprafața este determinată în planul de proiecție Stereo 70.



Date referitoare la teren

Crt	Categorie folosință	Intra vilan	Suprafața (mp)	Tarla	Parcelă	Nr. topo	Observații / Referințe
1	arabil	NU	7.200	46	A239/7	-	

Lungime Segmente

1) Valorile lungimilor segmentelor sunt obținute din proiecție în plan.

Punct început	X / Y	Punct sfârșit	X / Y	Lungime segment (** (m)
1	573.601,563 373.792,532	2	573.796,663 374.102,549	366.298
2	573.796,663 374.102,549	3	573.778,804 374.111,363	19.916
3	573.778,804 374.111,363	4	573.586,806 373.806,275	360.475
4	573.586,806 373.806,275	5	573.591,426 373.801,779	6.447
5	573.591,426 373.801,779	1	573.601,563 373.792,532	13.721

**** Lungimile segmentelor sunt determinate în planul de proiecție Stereo 70 și sunt rotunjite la 1 milimetru.**

***** Distanța dintre puncte este formată din segmente cumulate ce sunt mai mici decât valoarea 1 milimetru.**

**DATE DESPRE IMOBILUL NR. 8348**

Oficiul de Cadastru și Publicitate Imobiliară PRAHOVA
Biroul de Cadastru și Publicitate Imobiliară Ploiești

A. Partea I. Descrierea imobilului

TEREN Intravilan

Adresa: Loc. Stancesti, Str Orizontului, Jud. Prahova

Nr. Crt	Nr cadastral Nr. topografic	Suprafața* (mp)	Observații / Referințe
A1	24571	714	Sector cadastral:48 Teren neimprijmuit; T 61 ; A 361/2

Construcții

Crt	Nr cadastral Nr. topografic	Adresa	Observații / Referințe
A1.1	24571-C1	Loc. Stancesti, Str Orizontului, Jud. Prahova	Nr. niveluri:2; S. construita la sol:87 mp; S. construita desfasurata:168 mp; Su=87,0mp; Scd=167,5mp; P+M; Anul constr. 2023; Teren aferent C1=126mp

B. Partea II. Proprietari și acte

Inscrieri privitoare la dreptul de proprietate și alte drepturi reale		Referințe
24791 / 05/05/2012		
Act Notarial nr. 1472, din 03/05/2012 emis de NP NECULAE AURELIAN (incheiere de rectificare nr.10/15.05.2012 emisa de NP NECULAE AURELIAN);		
B1	Se infiinteaza cartea funciara 24571 a imobilului cu numarul cadastral 24571/Târgșoru Vechi, rezultat din dezmembrarea imobilului cu numarul cadastral 12846 (identificator electronic 23437) in scris in cartea funciara 6952 (identificator electronic 23437);	A1
40619 / 09/05/2017		
Act Administrativ nr. 4972, din 02/05/2017 emis de COMUNA TIRGȘORU VECHI (act administrativ nr 38627 din 03.05.2017, emis de OCPI PRAHOVA;act administrativ nr 2211 din 22.07.2015, emis de CONSILIUL JUDETEAN PRAHOVA;act administrativ nr 118 din 24.11.2015, emis de COMUNA TIRGȘORU VECHI);		
B6	se actualizeaza informatiile cadastrale conform documentatiei avizate in sensul schimbarii grupei de destinatie din extravilan in intravilan	A1
109188 / 07/07/2023		
Act Administrativ nr. 9069, din 30/05/2023 emis de PRIMARIA TARGȘORU VECHI (act administrativ nr 393 din 23.10.2017, emis de PRIMARIA TARGȘORU VECHI;act administrativ nr 44 din 05.05.2023, emis de PRIMARIA TARGȘORU VECHI;act administrativ nr 8793 din 24.05.2023, emis de PRIMARIA TARGȘORU VECHI);		
B9	se noteaza actualizarea informatiilor cadastrale conform documentatiei anexate in sensul ca adresa actuala a imobilului este: Com.Târgșoru Vechi , Sat Stancesti, Str Independenței, Nr. 3, Jud. Prahova	A1
B10	se noteaza actualizarea informatiilor cadastrale in sensul schimbarii categoriei de folosinta a imobilului din "arabil" in "curti constructii"	A1
123729 / 07/08/2023		
Act Notarial nr. 1379, din 04/08/2023 emis de NP Neculae Diana;		
B12	Intabulare, drept de PROPRIETATEcumparare ca bun comun, dobandit prin Conventie, cota actuala 1/1, cota initiala 1/1 1) NEGROIU DANIEL IONUT 2) NEGROIU RODICA-CRISTINA	A1
B13	Intabulare, drept de PROPRIETATEcumparare ca bun comun, dobandit prin Conventie, cota actuala 1/1, cota initiala 1/1 1) NEGROIU DANIEL IONUT 2) NEGROIU RODICA-CRISTINA	A1.1

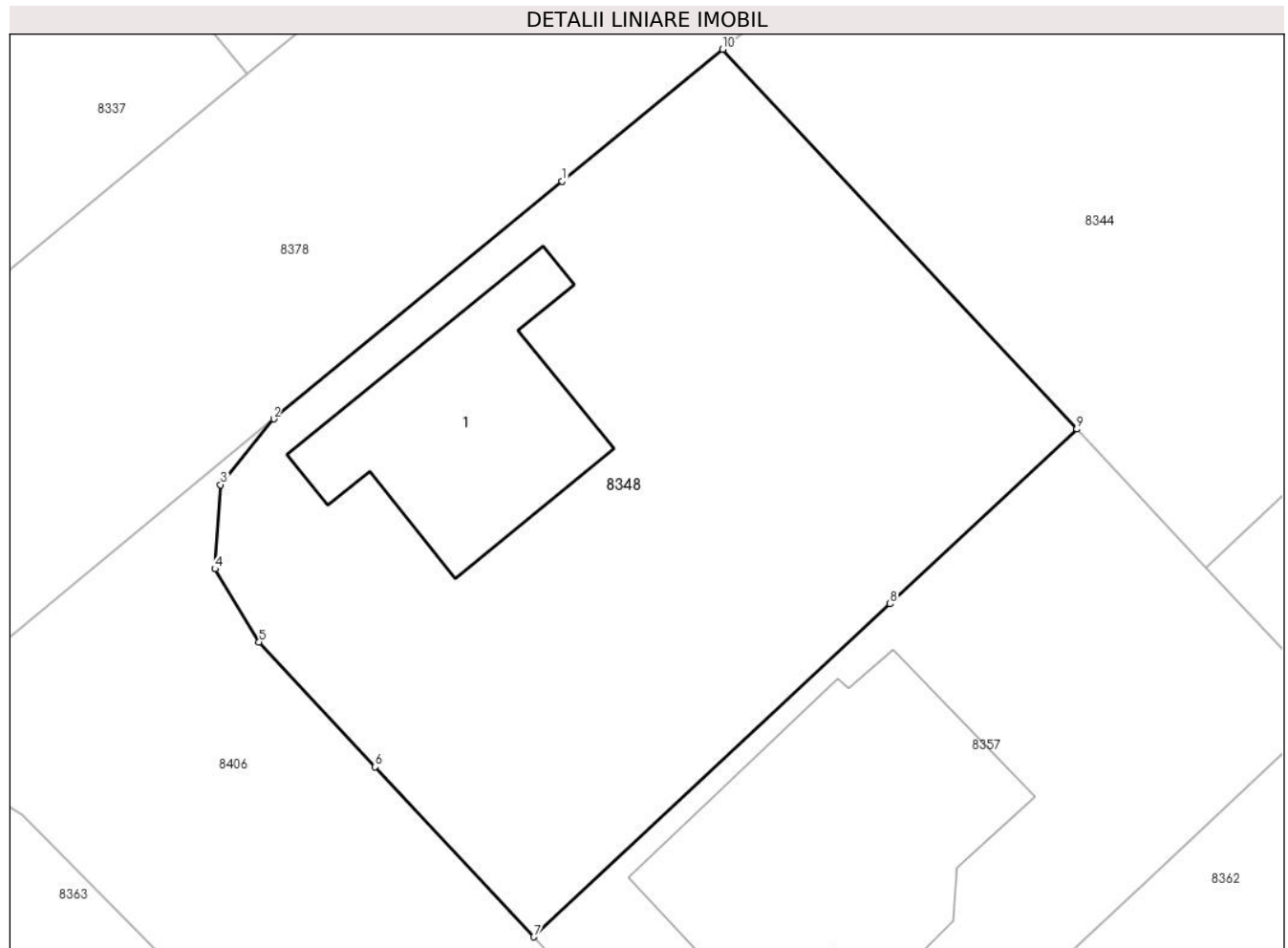
C. Partea III. SARCINI .

Inscrieri privind dezmembramintele dreptului de proprietate, drepturi reale de garanție și sarcini	Referințe
NU SUNT	

Teren

Nr cadastral	Suprafața (mp)*	Observații / Referințe
24571	714	T 61 ; A 361/2

* Suprafața este determinată în planul de proiecție Stereo 70.



Date referitoare la teren

Crt	Categorie folosință	Intravilan	Suprafața (mp)	Tarla	Parcelă	Nr. topo	Observații / Referințe
1	curți constructii	DA	296	61	361/2	-	
2	arabil	DA	418	61	361/2	-	

Date referitoare la construcții

Crt	Număr	Destinație construcție	Supraf. (mp)	Situație juridică	Observații / Referințe
A1.1	24571-C1	construcții de locuințe	87	Cu acte	Nr. niveluri:2; S. construita la sol:87 mp; S. construita desfasurata:168 mp; Su=87,0mp; Scd=167,5mp; P+M; Anul constr. 2023; Teren aferent C1=126mp

Lungime Segmente

1) Valorile lungimilor segmentelor sunt obținute din proiecție în plan.

Punct început	X / Y	Punct sfârșit	X / Y	Lungime segment (** (m)
1	571.984,031 373.960,605	2	571.971,802 373.950,548	15.833
2	571.971,802 373.950,548	3	571.969,554 373.947,761	3.581

Punct început	X / Y	Punct sfârșit	X / Y	Lungime segment (** (m)
3	571.969,554 373.947,761	4	571.969,314 373.944,201	3.568
4	571.969,314 373.944,201	5	571.971,18 373.941,092	3.626
5	571.971,18 373.941,092	6	571.976,106 373.935,817	7.217
6	571.976,106 373.935,817	7	571.982,83 373.928,617	9.852
7	571.982,83 373.928,617	8	571.997,932 373.942,721	20.664
8	571.997,932 373.942,721	9	572.005,85 373.950,116	10.834
9	572.005,85 373.950,116	10	571.990,831 373.966,198	22.005
10	571.990,831 373.966,198	1	571.984,031 373.960,605	8.805

** Lungimile segmentelor sunt determinate în planul de proiecție Stereo 70 și sunt rotunjite la 1 milimetru.

*** Distanța dintre puncte este formată din segmente cumulate ce sunt mai mici decât valoarea 1 milimetru.

**DATE DESPRE IMOBILUL NR. 8349**

Oficiul de Cadastru și Publicitate Imobiliară PRAHOVA
Biroul de Cadastru și Publicitate Imobiliară Ploiești

A. Partea I. Descrierea imobilului

TEREN Intravilan

Nr. CF vechi:4859

Nr. cadastral vechi:11416

Adresa: Loc. Stancesti, Str Soarelui, Nr. 9, Jud. Prahova

Nr. Crt	Nr cadastral Nr. topografic	Suprafața* (mp)	Observații / Referințe
A1	21930	Din acte: 1.258 Masurata: 1.326	Sector cadastral:62 Teren imprejmuit;

Construcții

Crt	Nr cadastral Nr. topografic	Adresa	Observații / Referințe
A1.1	21930-C1	Loc. Stancesti, Str Soarelui, Nr. 9, Jud. Prahova	Nr. niveluri:1; S. construita la sol:100 mp; S. construita desfasurata:100 mp; C1 - LOCUINTA - in suprafata de 100 mp, Mentiuni:<<SU=78.89MP>>
A1.2		Loc. Stancesti, Str Soarelui, Nr. 9, Jud. Prahova	Nr. niveluri:1; S. construita la sol:38 mp; S. construita desfasurata:38 mp; Cladire anexa, regim inaltime P
A1.3		Loc. Stancesti, Str Soarelui, Nr. 9, Jud. Prahova	Nr. niveluri:3; S. construita la sol:128 mp; S. construita desfasurata:384 mp; Cladire de locuit, regim inaltime P+2
A1.4		Loc. Stancesti, Str Soarelui, Nr. 9, Jud. Prahova	Nr. niveluri:1; S. construita la sol:18 mp; S. construita desfasurata:18 mp; Cladire anexa, regim inaltime P
A1.5		Loc. Stancesti, Str Soarelui, Nr. 9, Jud. Prahova	Nr. niveluri:1; S. construita la sol:19 mp; S. construita desfasurata:19 mp; Cladire anexa, regim inaltime P

B. Partea II. Proprietari și acte

Inscrieri privitoare la dreptul de proprietate și alte drepturi reale		Referințe
52181 / 29/07/2008		
Act Notarial nr. 3217, din 28/07/2008 emis de NP NECULAE AURELIAN;		
B5	Intabulare, drept de PROPRIETATE, dobandit prin Conventie, cota actuala 1/1, cota initiala 1/1 1) STOICA MARIAN, (necasatorit)	A1, A1.1
/		
Act Administrativ nr. 14456, din 13/09/2024 emis de PRIMARIA COMUNEI TÂRGȘORU VECHI (în baza art. 12, alin. 16 din Legea 7);		
B6	Intabulare, drept de PROPRIETATE, dobandit prin Lege, cota actuala 1/1, cota initiala 1/1 1) STOICA MARIAN, (necasatorit)	A1.2, A1.3, A1.4, A1.5

C. Partea III. SARCINI

Inscrieri privind dezmembramintele dreptului de proprietate, drepturi reale de garanție și sarcini		Referințe
52181 / 29/07/2008		
Act Notarial nr. 3217, din 28/07/2008 emis de NP NECULAE AURELIAN;		
C1	Intabulare, drept de HABITATIEviagera cu notarea obligatiei de intretinere 1) STOICA VASILE 2) STOICA VASILICA	A1

Anexa Nr. 1 La Partea I

Teren

Nr cadastral	Suprafața (mp)*	Observații / Referințe
21930	Din acte: 1.258 Masurata: 1.326	

* Suprafața este determinată în planul de proiecție Stereo 70.



Date referitoare la teren

Crt	Categorie folosință	Intra vilan	Suprafața (mp)	Tarla	Parcelă	Nr. topo	Observații / Referințe
1	curți constructii	DA	862	15	Cc407, A406, A408	-	
2	arabil	DA	210	15	Cc407, A406, A408	-	
3	arabil	DA	255	15	Cc407, A406, A408	-	

Date referitoare la construcții

Crt	Număr	Destinație construcție	Supraf. (mp)	Situație juridică	Observații / Referințe
A1.1	21930-C1	construcții de locuințe	100	Cu acte	Nr. niveluri:1; S. construita la sol:100 mp; S. construita desfasurata:100 mp; C1 - LOCUINTA - in suprafata de 100 mp, Mentuni:<<SU=78.89MP>>
A1.2		construcții anexa	38	Cu acte	Nr. niveluri:1; S. construita la sol:38 mp; S. construita desfasurata:38 mp; Cladire anexa, regim inaltime P
A1.3		construcții de locuințe	128	Cu acte	Nr. niveluri:3; S. construita la sol:128 mp; S. construita desfasurata:384 mp; Cladire de locuit, regim inaltime P+2
A1.4		construcții anexa	18	Cu acte	Nr. niveluri:1; S. construita la sol:18 mp; S. construita desfasurata:18 mp; Cladire anexa, regim inaltime P
A1.5		construcții anexa	19	Cu acte	Nr. niveluri:1; S. construita la sol:19 mp; S. construita desfasurata:19 mp; Cladire anexa, regim inaltime P

Lungime Segmente

1) Valorile lungimilor segmentelor sunt obținute din proiecție în plan.

Punct început	X / Y	Punct sfârșit	X / Y	Lungime segment (** (m))
1	573.435,855 373.947,566	2	573.434,898 373.948,818	1.576
2	573.434,898 373.948,818	3	573.420,496 373.968,51	24.397
3	573.420,496 373.968,51	4	573.416,32 373.975,949	8.531
4	573.416,32 373.975,949	5	573.407,287 373.957,294	20.727
5	573.407,287 373.957,294	6	573.401,586 373.945,521	13.081
6	573.401,586 373.945,521	7	573.410,953 373.934,055	14.806
7	573.410,953 373.934,055	8	573.420,129 373.922,8	14.522
8	573.420,129 373.922,8	9	573.422,332 373.924,283	2.656
9	573.422,332 373.924,283	10	573.435,086 373.931,914	14.863
10	573.435,086 373.931,914	11	573.442,796 373.938,183	9.937
11	573.442,796 373.938,183	12	573.461,62 373.953,488	24.261
12	573.461,62 373.953,488	13	573.456,297 373.960,999	9.206
13	573.456,297 373.960,999	14	573.456,058 373.960,602	0.463
14	573.456,058 373.960,602	15	573.446,774 373.954,995	10.846
15	573.446,774 373.954,995	1	573.435,855 373.947,566	13.207

** Lungimile segmentelor sunt determinate în planul de proiecție Stereo 70 și sunt rotunjite la 1 milimetru.

*** Distanța dintre puncte este formată din segmente cumulate ce sunt mai mici decât valoarea 1 milimetru.

**DATE DESPRE IMOBILUL NR. 8350**

Oficiul de Cadastru și Publicitate Imobiliară PRAHOVA
Biroul de Cadastru și Publicitate Imobiliară Ploiești

A. Partea I. Descrierea imobilului

TEREN Extravilan

Adresa: Jud. Prahova

Nr. Crt	Nr cadastral Nr. topografic	Suprafața* (mp)	Observații / Referințe
A1		1.500	Sector cadastral:61 Teren neimprejmuit;

B. Partea II. Proprietari și acte

Inscrieri privitoare la dreptul de proprietate și alte drepturi reale	Referințe
/	
Act Administrativ nr. 524, din 19/02/2007 emis de CJSDPAT PRAHOVA;	
B1	A1
Intabulare, drept de PROPRIETATE, dobandit prin Reconstituire, cota actuala 1/1, cota initiala 1/1	
1) IONITA STEFAN ION	

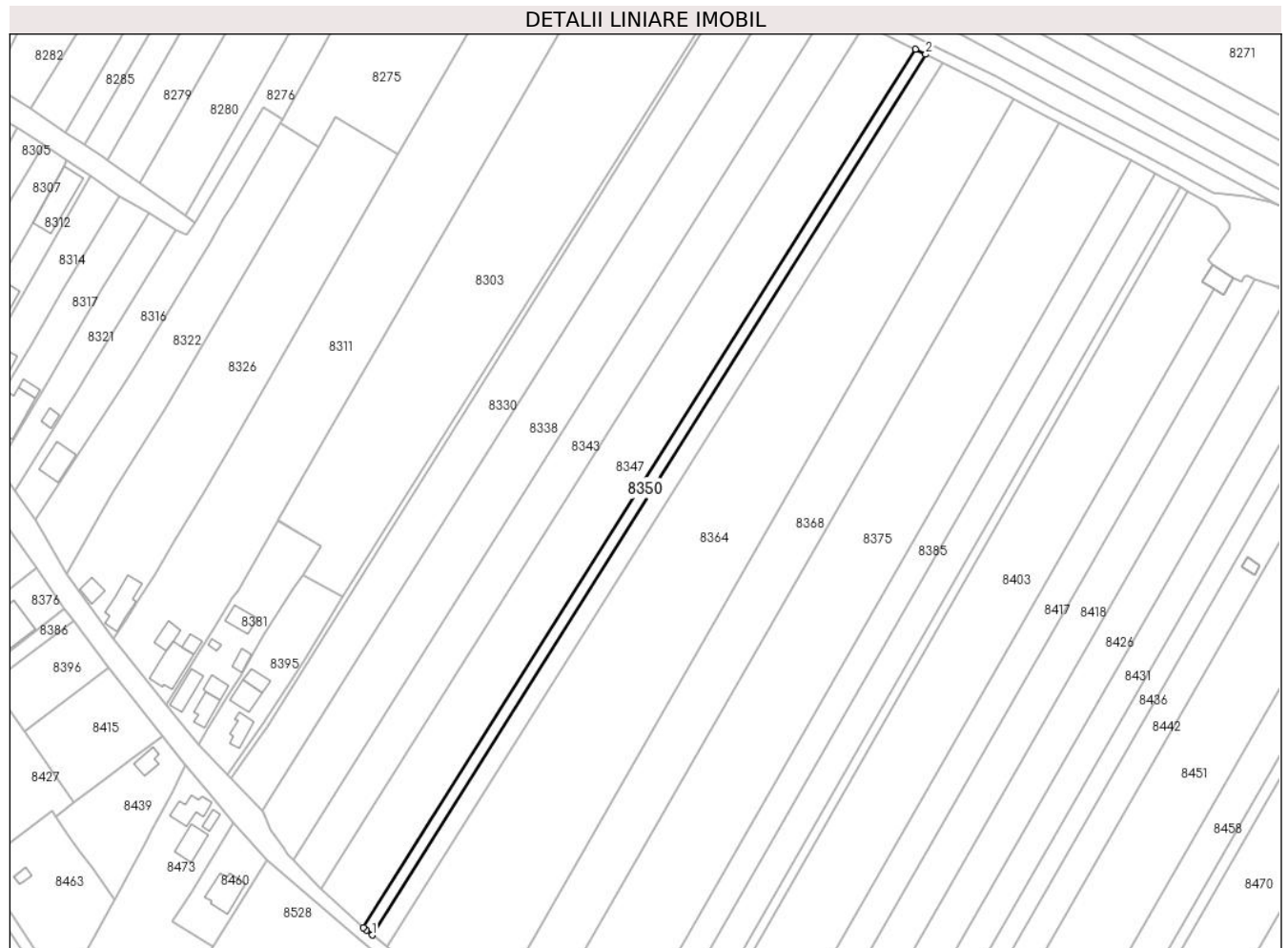
C. Partea III. SARCINI .

Inscrieri privind dezmembramintele dreptului de proprietate, drepturi reale de garanție și sarcini	Referințe
NU SUNT	

Teren

Nr cadastral	Suprafața (mp)*	Observații / Referințe
	1.500	

* Suprafața este determinată în planul de proiecție Stereo 70.



Date referitoare la teren

Crt	Categorie folosință	Intravilan	Suprafața (mp)	Tarla	Parcelă	Nr. topo	Observații / Referințe
1	arabil	NU	1.500	46	239/8	-	

Lungime Segmente

1) Valorile lungimilor segmentelor sunt obținute din proiecție în plan.

Punct început	X / Y	Punct sfârșit	X / Y	Lungime segment (** (m)
1	573.604,715 373.789,864	2	573.800,349 374.100,729	367.301
2	573.800,349 374.100,729	3	573.796,663 374.102,549	4.111
3	573.796,663 374.102,549	4	573.601,563 373.792,532	366.298
4	573.601,563 373.792,532	5	573.602,671 373.791,521	1.5
5	573.602,671 373.791,521	1	573.604,715 373.789,864	2.631

**** Lungimile segmentelor sunt determinate în planul de proiecție Stereo 70 și sunt rotunjite la 1 milimetru.**

***** Distanța dintre puncte este formată din segmente cumulate ce sunt mai mici decât valoarea 1 milimetru.**

**DATE DESPRE IMOBILUL NR. 8351**

Oficiul de Cadastru și Publicitate Imobiliară PRAHOVA
Biroul de Cadastru și Publicitate Imobiliară Ploiești

A. Partea I. Descrierea imobilului

TEREN Intravilan

Adresa: Loc. Stancesti, Str Independentei, Jud. Prahova

Nr. Crt	Nr cadastral Nr. topografic	Suprafața* (mp)	Observații / Referințe
A1	24589	502	Sector cadastral:48 Teren neimprejmut;

B. Partea II. Proprietari și acte

Inscrieri privitoare la dreptul de proprietate și alte drepturi reale		Referințe
108239 / 21/11/2016		
Act Administrativ nr. 118, din 24/11/2015 emis de COMUNA TIRGSORU VECHI (act administrativ nr 88704 din 22.09.2016, emis de OCPI PRAHOVA;act administrativ nr 2211 din 22.07.2015, emis de CONSILIUL JUDETEAN PRAHOVA;act administrativ nr 9210 din 18.08.2016, emis de COMUNA TIRGSORU VECHI);		
B6	se noteaza actualizarea informatiilor cadastrale conform documentatiei tehnice avizate in sensul ca se schimba grupa de destinatie a terenului din extravilan in intravilan	A1
102955 / 07/10/2020		
Act Notarial nr. 1534, din 01/10/2020 emis de NP MEIROSU CARMEN;		
B10	Intabulare, drept de PROPRIETATEcumparare ca bun comun, dobandit prin Conventie, cota actuala 1/1, cota initiala 1/1 1) RADU ALINA MADALINA 2) RADU GEORGE-VALENTIN	A1
B11	se noteaza pactul comisoriu si interdictiile de instrainare si grevare 1) COMUNA TÎRGȘORU VECHI, CIF:2845230	A1

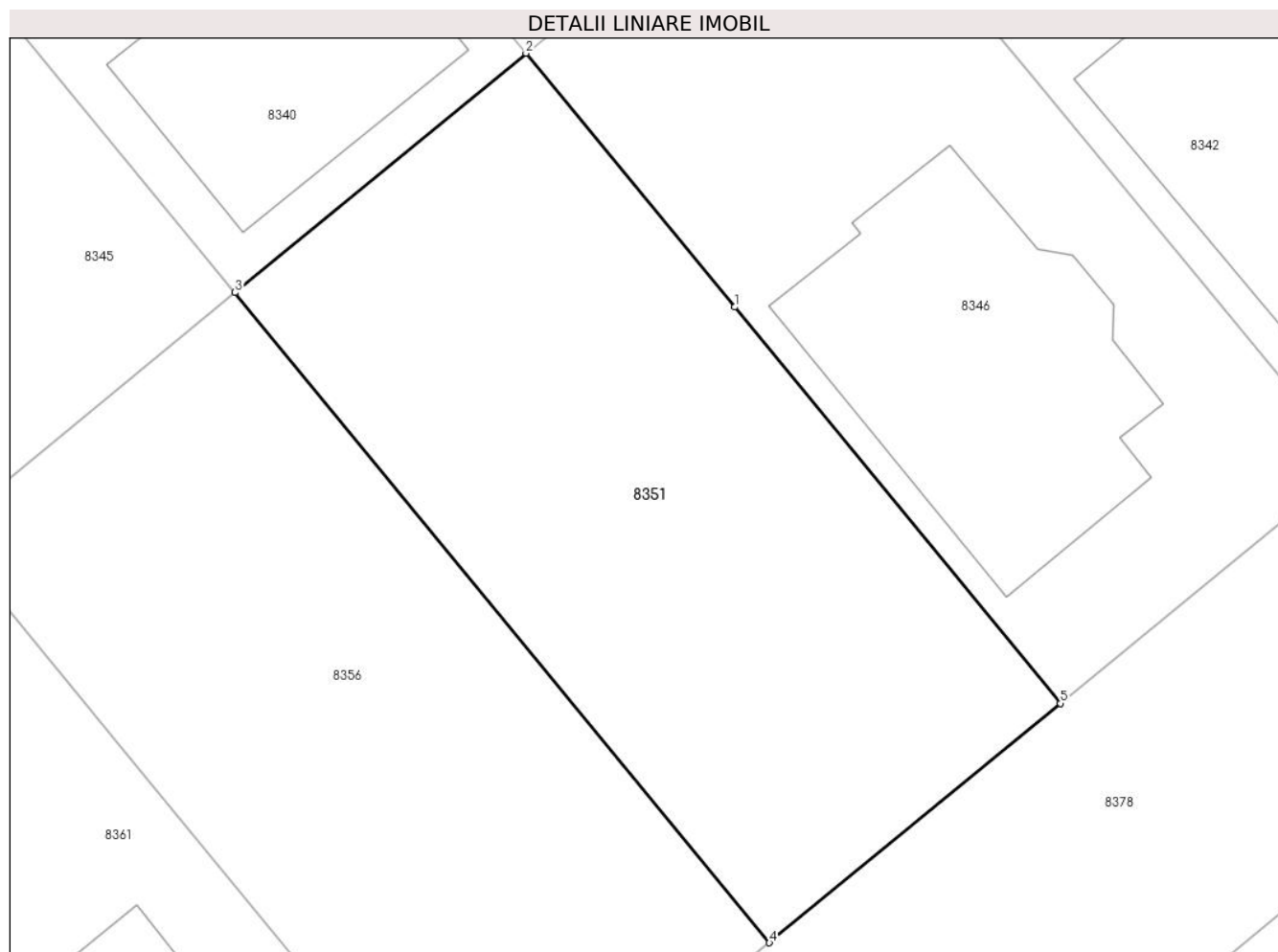
C. Partea III. SARCINI

Inscrieri privind dezmembramintele dreptului de proprietate, drepturi reale de garanție și sarcini		Referințe
102955 / 07/10/2020		
Act Notarial nr. 1534, din 01/10/2020 emis de NP MEIROSU CARMEN;		
C3	Intabulare, drept de IPOTECA LEGALA, Valoare:4016 EUR(reprezentand rest pret) 1) COMUNA TÎRGȘORU VECHI, CIF:2845230	A1
133125 / 22/09/2021		
Act Administrativ nr. 1599/2021, din 20/09/2021 emis de BEJ STINGA NICOLAE CATALIN (hotarare judecatoreasca nr 1599/2021 din 22.06.2021, emis de BEJ GOSLAN MIHAI;hotarare judecatoreasca nr 2115/281/2020 din 02.03.2020, emis de JUDECATORIA PLOIESTI;hotarare judecatoreasca nr 9042/281/2021 din 07.05.2021, emis de JUDECATORIA PLOIESTI);		
C4	se noteaza urmarirea silita in dosar de executare nr. 1599/2021 pentru recuperarea sumei de 2539,57 lei reprezentand debit si cheltuieli de executare silita in favoarea creditorului B2KAPITAL PORTFOLIO MANAGEMENT SRL, la cererea Ex. Jud. Stinga Nicolae Catalin (asupra cotei din imobil proprietatea lui RADU GEORGE-VALENTIN)	A1

Teren

Nr cadastral	Suprafața (mp)*	Observații / Referințe
24589	502	

* Suprafața este determinată în planul de proiecție Stereo 70.



Date referitoare la teren

Crt	Categorie folosință	Intra vilan	Suprafața (mp)	Tarla	Parcelă	Nr. topo	Observații / Referințe
1	arabil	DA	502	61	361/2	-	

Lungime Segmente

1) Valorile lungimilor segmentelor sunt obținute din proiecție în plan.

Punct început	X / Y	Punct sfârșit	X / Y	Lungime segment (** (m)
1	571.922,964 373.952,352	2	571.914,655 373.962,455	13.081
2	571.914,655 373.962,455	3	571.903,07 373.952,928	14.999
3	571.903,07 373.952,928	4	571.924,348 373.927,056	33.498
4	571.924,348 373.927,056	5	571.935,933 373.936,584	15.0
5	571.935,933 373.936,584	1	571.922,964 373.952,352	20.416

**** Lungimile segmentelor sunt determinate în planul de proiecție Stereo 70 și sunt rotunjite la 1 milimetru.**

***** Distanța dintre puncte este formată din segmente cumulate ce sunt mai mici decât valoarea 1 milimetru.**

**DATE DESPRE IMOBILUL NR. 8352**

Oficiul de Cadastru și Publicitate Imobiliară PRAHOVA
Biroul de Cadastru și Publicitate Imobiliară Ploiești

A. Partea I. Descrierea imobilului

TEREN Intravilan

Adresa: Loc. Stancesti, Jud. Prahova

Nr. Crt	Nr cadastral Nr. topografic	Suprafața* (mp)	Observații / Referințe
A1	24568	561	Sector cadastral:48 Teren neimprejmuț;

B. Partea II. Proprietari și acte

Inscrieri privitoare la dreptul de proprietate și alte drepturi reale		Referințe
24791 / 05/05/2012		
Act Notarial nr. 1472, din 03/05/2012 emis de NP NECULAE AURELIAN (incheiere de rectificare nr.10/15.05.2012 emisa de NP NECULAE AURELIAN);		
B1	Se infiinteaza cartea funciara 24568 a imobilului cu numarul cadastral 24568/Târgșoru Vechi, rezultat din dezmembrarea imobilului cu numarul cadastral 12846 (identificator electronic 23437) in scris in cartea funciara 6952 (identificator electronic 23437);	A1
35940 / 11/04/2016		
Act Administrativ nr. 31727, din 30/03/2016 emis de OCPI PRAHOVA (act administrativ nr. 3215/17-03-2016 emis de PRIMARIA TIRGȘORU VECHI; act administrativ nr. 118/24-11-2015 emis de CONSILIUL LOCAL TIRGȘORU VECHI; act administrativ nr. 2211/22-07-2015 emis de CONSILIUL JUDETEAN PRAHOVA;);		
B6	se noteaza actualizarea informatiilor cadastrale in sensul schimbarii grupei de destinatie a imobilului din 'extravilan' in 'intravilan'	A1
20667 / 27/02/2019		
Act Notarial nr. 312, din 22/02/2019 emis de NP Meirosu Carmen;		
B13	Intabulare, drept de PROPRIETATEcumparare ca bun propriu, dobandit prin Conventie, cota actuala 1/1, cota initiala 1/1 1) SOARE MARIAN-GEORGE	A1
B14	se noteaza pactul comisoriu 1) COMUNA TIRGȘORU VECHI, CIF:2845230	A1
B15	se noteaza interdictiile de instrainare si grevare 1) COMUNA TIRGȘORU VECHI, CIF:2845230	A1

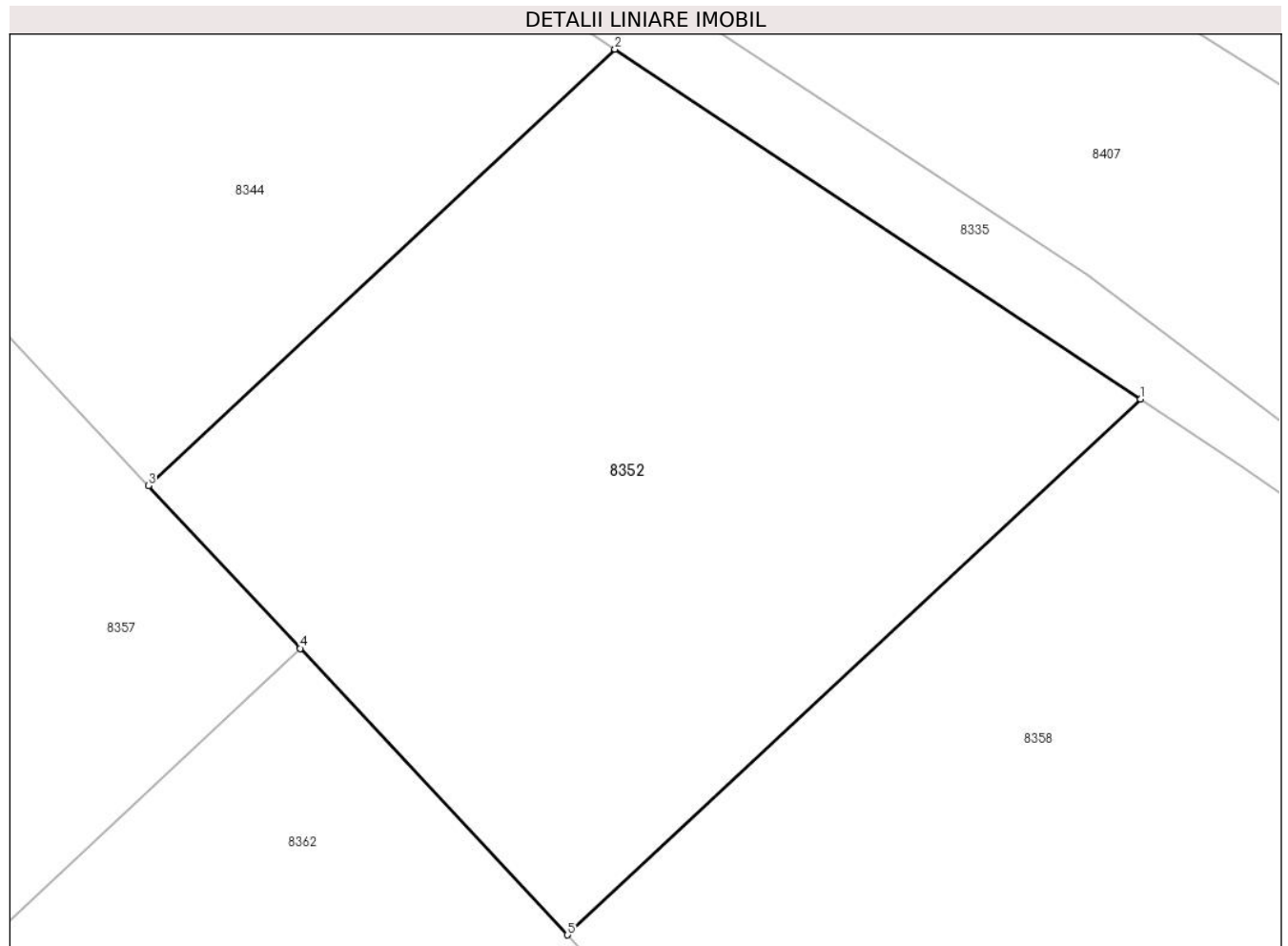
C. Partea III. SARCINI

Inscrieri privind dezmembramintele dreptului de proprietate, drepturi reale de garanție și sarcini		Referințe
20667 / 27/02/2019		
Act Notarial nr. 312, din 22/02/2019 emis de NP Meirosu Carmen;		
C3	Intabulare, drept de IPOTECA LEGALA, Valoare:4207.5 EUR (reprezentad rest pret) 1) COMUNA TIRGȘORU VECHI, CIF:2845230	A1

Teren

Nr cadastral	Suprafața (mp)*	Observații / Referințe
24568	561	

* Suprafața este determinată în planul de proiecție Stereo 70.



Date referitoare la teren

Crt	Categorie folosință	Intravilan	Suprafața (mp)	Tarla	Parcelă	Nr. topo	Observații / Referințe
1	arabil	DA	561	61	A361/2	-	

Lungime Segmente

1) Valorile lungimilor segmentelor sunt obținute din proiecție în plan.

Punct început	X / Y	Punct sfârșit	X / Y	Lungime segment (** (m)
1	572.046,857 373.947,368	2	572.028,027 373.959,883	22.61
2	572.028,027 373.959,883	3	572.011,31 373.944,27	22.874
3	572.011,31 373.944,27	4	572.016,75 373.938,445	7.97
4	572.016,75 373.938,445	5	572.026,325 373.928,193	14.028
5	572.026,325 373.928,193	1	572.046,857 373.947,368	28.093

**** Lungimile segmentelor sunt determinate în planul de proiecție Stereo 70 și sunt rotunjite la 1 milimetru.**

***** Distanța dintre puncte este formată din segmente cumulate ce sunt mai mici decât valoarea 1 milimetru.**

**DATE DESPRE IMOBILUL NR. 8353**

Oficiul de Cadastru și Publicitate Imobiliară PRAHOVA
Biroul de Cadastru și Publicitate Imobiliară Ploiești

A. Partea I. Descrierea imobilului

TEREN Extravilan

Adresa: Jud. Prahova

Nr. Crt	Nr cadastral Nr. topografic	Suprafața* (mp)	Observații / Referințe
A1		2.500	Sector cadastral:61 Teren neimprejmuit;

B. Partea II. Proprietari și acte

Inscrieri privitoare la dreptul de proprietate și alte drepturi reale		Referințe
/		
Act Administrativ nr. 38831, din 09/05/1995 emis de CJSDPAT PRAHOVA;		
B1	Intabulare, drept de PROPRIETATE, dobandit prin Reconstituire, cota actuala 1/1, cota initiala 1/1	A1
	1) IONIȚĂ ST MARIA 2) IONIȚĂ ST AURELIA 3) IONIȚĂ ST ION 4) IONIȚĂ ST DUMITRU	

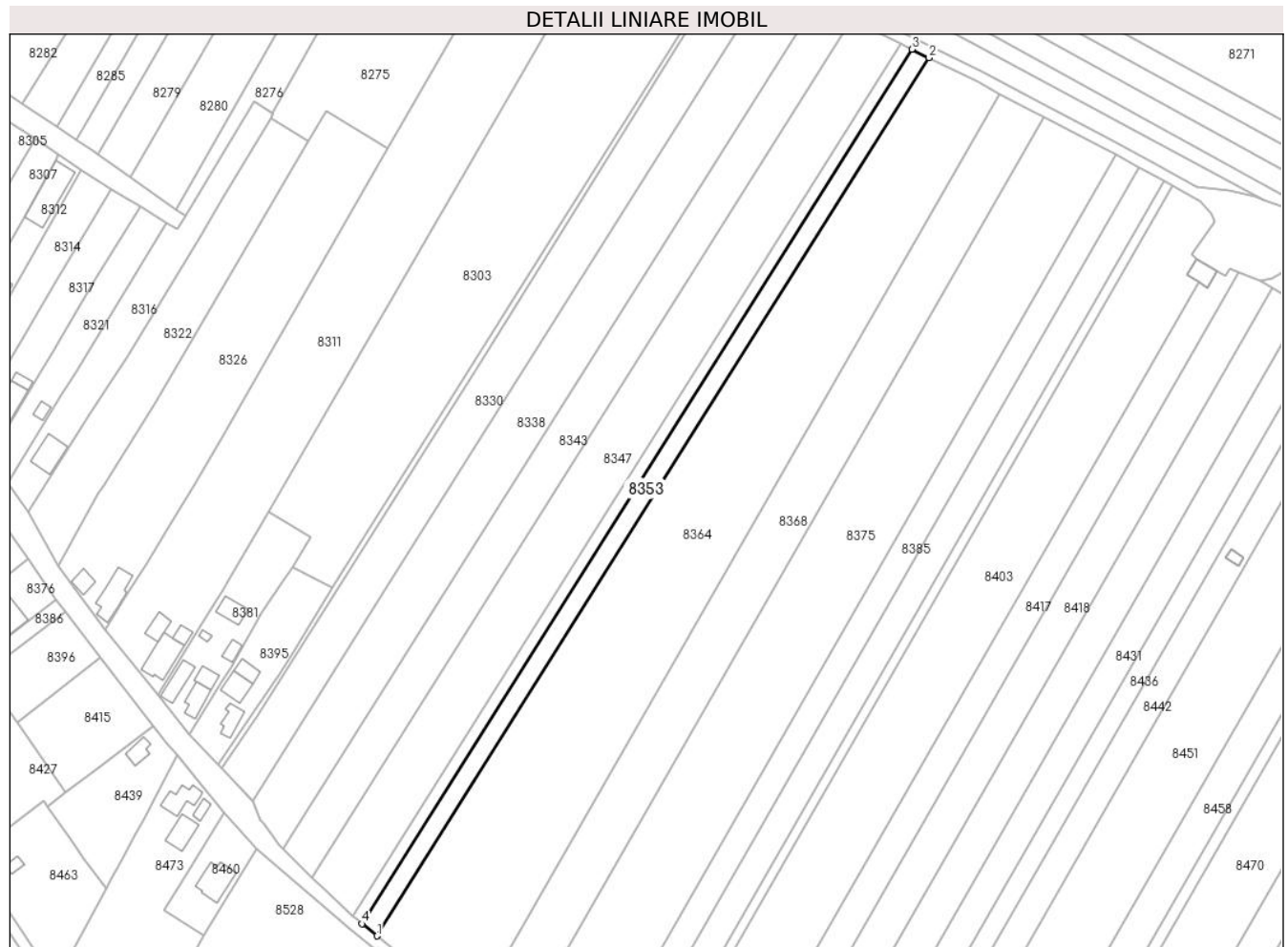
C. Partea III. SARCINI .

Inscrieri privind dezmembramintele dreptului de proprietate, drepturi reale de garanție și sarcini	Referințe
NU SUNT	

Teren

Nr cadastral	Suprafața (mp)*	Observații / Referințe
	2.500	

* Suprafața este determinată în planul de proiecție Stereo 70.



Date referitoare la teren

Crt	Categorie folosință	Intra vilan	Suprafața (mp)	Tarla	Parcelă	Nr. topo	Observații / Referințe
1	arabil	NU	2.500	46	239/9	-	

Lungime Segmente

1) Valorile lungimilor segmentelor sunt obținute din proiecție în plan.

Punct început	X / Y	Punct sfârșit	X / Y	Lungime segment (** (m)
1	573.610,03 373.785,557	2	573.806,473 374.097,707	368.819
2	573.806,473 374.097,707	3	573.800,349 374.100,729	6.829
3	573.800,349 374.100,729	4	573.604,715 373.789,864	367.301
4	573.604,715 373.789,864	1	573.610,03 373.785,557	6.841

** Lungimile segmentelor sunt determinate în planul de proiecție Stereo 70 și sunt rotunjite la 1 milimetru.

***** Distanţa dintre puncte este formată din segmente cumulate ce sunt mai mici decât valoarea 1 milimetru.**

**DATE DESPRE IMOBILUL NR. 8354**

Oficiul de Cadastru și Publicitate Imobiliară PRAHOVA
Biroul de Cadastru și Publicitate Imobiliară Ploiești

A. Partea I. Descrierea imobilului

TEREN Intravilan

Adresa: Loc. Stancesti, Str Apusului, Jud. Prahova

Nr. Crt	Nr cadastral Nr. topografic	Suprafața* (mp)	Observații / Referințe
A1	24583	Din acte: 654 Masurata: 624	Sector cadastral:48 Teren imprejmuit;

Construcții

Crt	Nr cadastral Nr. topografic	Adresa	Observații / Referințe
A1.1		Loc. Stancesti, Str Apusului, Jud. Prahova	Nr. niveluri:2; S. construita la sol:90 mp; S. construita desfasurata:180 mp; Cladire de locuit, regim inaltime P+1
A1.2		Loc. Stancesti, Str Apusului, Jud. Prahova	Nr. niveluri:1; S. construita la sol:20 mp; S. construita desfasurata:20 mp; Cladire anexa, regim inaltime P

B. Partea II. Proprietari și acte

Inscrieri privitoare la dreptul de proprietate și alte drepturi reale	Referințe
24791 / 05/05/2012	
Act Notarial nr. 1472, din 03/05/2012 emis de NP NECULAE AURELIAN (incheiere de rectificare nr.10/15.05.2012 emisa de NP NECULAE AURELIAN);	
B1	Se infiinteaza cartea funciara 24583 a imobilului cu numarul cadastral 24583/Târgșoru Vechi, rezultat din dezmembrarea imobilului cu numarul cadastral 12846 (identificator electronic 23437) in scris in cartea funciara 6952 (identificator electronic 23437);
	A1
13989 / 21/02/2017	
Act Administrativ nr. 1072, din 03/02/2017 emis de PRIMARIA TIRGȘORU VECHI (act administrativ nr 2211 din 22.07.2015, emis de CONSILIUL JUDETEAN PRAHOVA;act administrativ nr 118 din 24.11.2015, emis de CONSILIUL LOCAL TIRGȘORU VECHI;act administrativ nr 6835 din 31.01.2017, emis de OCPI PRAHOVA);	
B6	se actualizeaza informatiile cadastrale conform documentatiei anexate in sensul schimbarii grupei de destinatie din extravilan in intravilan pentru terenul in suprafata de 654 mp
	A1
43285 / 16/05/2017	
Act Notarial nr. 1171, din 08/05/2017 emis de NP Meirosu Carmen;	
B7	Intabulare, drept de PROPRIETATEcumparare ca bun comun, dobandit prin Conventie, cota actuala 1/1, cota initiala 1/1 1) OPREA ALEXANDRA-ANDREEA 2) OPREA IONUȚ
	A1
B8	se noteaza pactul comisoriu si interdictiile de instrainare si grevare 1) COMUNA TG. VECHI, CIF:999999999999
	A1
98920 / 02/07/2024	
Act Notarial nr. 2743, din 01/07/2024 emis de NP DRAGAN NICOLETA;	
B9	se notează actualizarea informațiilor cadastrale în sensul modificării limitelor de proprietate și a suprafeței imobilului, conform documentației tehnice avizate
	A1
/	
Act Administrativ nr. 14456, din 13/09/2024 emis de PRIMĂRIA COMUNEI TÂRGȘORU VECHI (în baza art. 12, alin. 16 din Legea 7);	
B10	Intabulare, drept de PROPRIETATE, dobandit prin Lege, cota actuala 1/1, cota initiala 1/1 1) OPREA ALEXANDRA-ANDREEA 2) OPREA IONUȚ
	A1.1, A1.2

C. Partea III. SARCINI

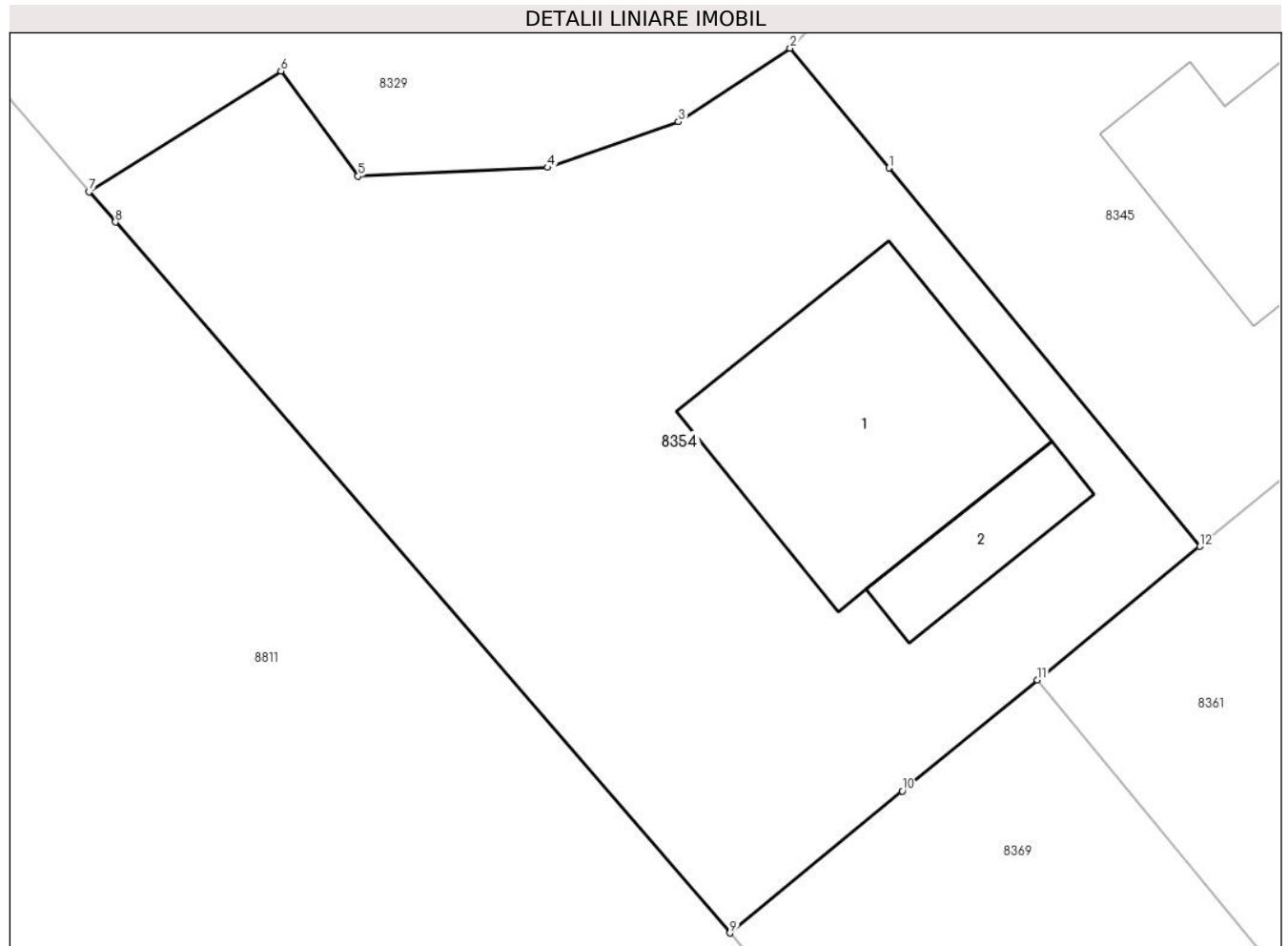
Inscrieri privind dezmembramintele dreptului de proprietate, drepturi reale de garanție și sarcini	Referințe
43285 / 16/05/2017	

Inscrieri privind dezmembramintele dreptului de proprietate, drepturi reale de garanție și sarcini		Referințe
Act Notarial nr. 1171, din 08/05/2017 emis de NP Meirosu Carmen;		
C2	Intabulare, drept de IPOTECA LEGALA, Valoare:4578 EURreprezentand rest pret	A1
	1) COMUNA TG. VECHI , CIF:9999999999999	

Teren

Nr cadastral	Suprafața (mp)*	Observații / Referințe
24583	Din acte: 654 Masurata: 624	

* Suprafața este determinată în planul de proiecție Stereo 70.



Date referitoare la teren

Crt	Categorie folosință	Intravilan	Suprafața (mp)	Tarla	Parcelă	Nr. topo	Observații / Referințe
1	curți constructii	DA	238	61	361/2	-	
2	arabil	DA	386	61	361/2	-	

Date referitoare la construcții

Crt	Număr	Destinație construcție	Supraf. (mp)	Situație juridică	Observații / Referințe
A1.1		construcții de locuințe	90	Cu acte	Nr. niveluri:2; S. construita la sol:90 mp; S. construita desfasurata:180 mp; Cladire de locuit, regim inaltime P+1
A1.2		construcții anexa	20	Cu acte	Nr. niveluri:1; S. construita la sol:20 mp; S. construita desfasurata:20 mp; Cladire anexa, regim inaltime P

Lungime Segmente

1) Valorile lungimilor segmentelor sunt obținute din proiecție în plan.

Punct început	X / Y	Punct sfârșit	X / Y	Lungime segment (** (m)
1	571.874,6 373.952,125	2	571.871,085 373.956,399	5.534

Punct început	X / Y	Punct sfârșit	X / Y	Lungime segment (** (m)
2	571.871,085 373.956,399	3	571.867,099 373.953,781	4.769
3	571.867,099 373.953,781	4	571.862,431 373.952,147	4.946
4	571.862,431 373.952,147	5	571.855,675 373.951,838	6.763
5	571.855,675 373.951,838	6	571.852,923 373.955,589	4.652
6	571.852,923 373.955,589	7	571.846,083 373.951,284	8.082
7	571.846,083 373.951,284	8	571.847,02 373.950,201	1.432
8	571.847,02 373.950,201	9	571.868,935 373.924,853	33.508
9	571.868,935 373.924,853	10	571.875,085 373.929,911	7.963
10	571.875,085 373.929,911	11	571.879,902 373.933,873	6.237
11	571.879,902 373.933,873	12	571.885,694 373.938,636	7.499
12	571.885,694 373.938,636	1	571.874,6 373.952,125	17.465

** Lungimile segmentelor sunt determinate în planul de proiecție Stereo 70 și sunt rotunjite la 1 milimetru.

*** Distanța dintre puncte este formată din segmente cumulate ce sunt mai mici decât valoarea 1 milimetru.

**DATE DESPRE IMOBILUL NR. 8355**

Oficiul de Cadastru și Publicitate Imobiliară PRAHOVA
Biroul de Cadastru și Publicitate Imobiliară Ploiești

A. Partea I. Descrierea imobilului

TEREN Extravilan

Nr. CF vechi:3056
Nr. cadastral vechi:997

Adresa: Jud. Prahova

Nr. Crt	Nr cadastral Nr. topografic	Suprafața* (mp)	Observații / Referințe
A1	26231	17	Sector cadastral:48 Teren neimprejmuit;

Construcții

Crt	Nr cadastral Nr. topografic	Adresa	Observații / Referințe
A1.1	26231-C1	Jud. Prahova	Nr. niveluri:1; S. construita la sol:17 mp; S. construita desfasurata:17 mp; C1-STALP 23 CU S=17 MP LEA 220 KV BRAZI VEST TARGOVISTE

B. Partea II. Proprietari și acte

Inscrieri privitoare la dreptul de proprietate și alte drepturi reale		Referințe
24425 / 23/05/2007		
Act Normativ nr. 1705, din 29/11/2006 emis de GUVERNUL ROMANIEI;		
B1	Intabulare, drept de PROPRIETATE, dobandit prin Lege, cota actuala 1/1, cota initiala 1/1 1) STATUL ROMAN, CIF:999999999999	A1
B2	Intabulare, drept de PROPRIETATE, dobandit prin Lege, cota actuala 1/1, cota initiala 1/1 1) STATUL ROMAN, CIF:999999999999	A1.1
B3	Intabulare, drept de ADMINISTRARE 1) MINISTERUL ECONOMIEI SI COMERTULUI, CIF:999999999999	A1, A1.1
Act Administrativ nr. 1, din 29/06/2004 emis de MEC (act aditional nr.1/21.04.2005 emis de MEC;act aditional nr.2/23.03.2006 emis de MEC;);		
B4	Intabulare, drept de CONCESIUNE 1) COMPANIA NATIONALA DE TRANSPORT A ENERGIEI ELECTRICE 'TRANSELECTRICA 'SA, CIF: 999999999999	A1, A1.1

C. Partea III. SARCINI

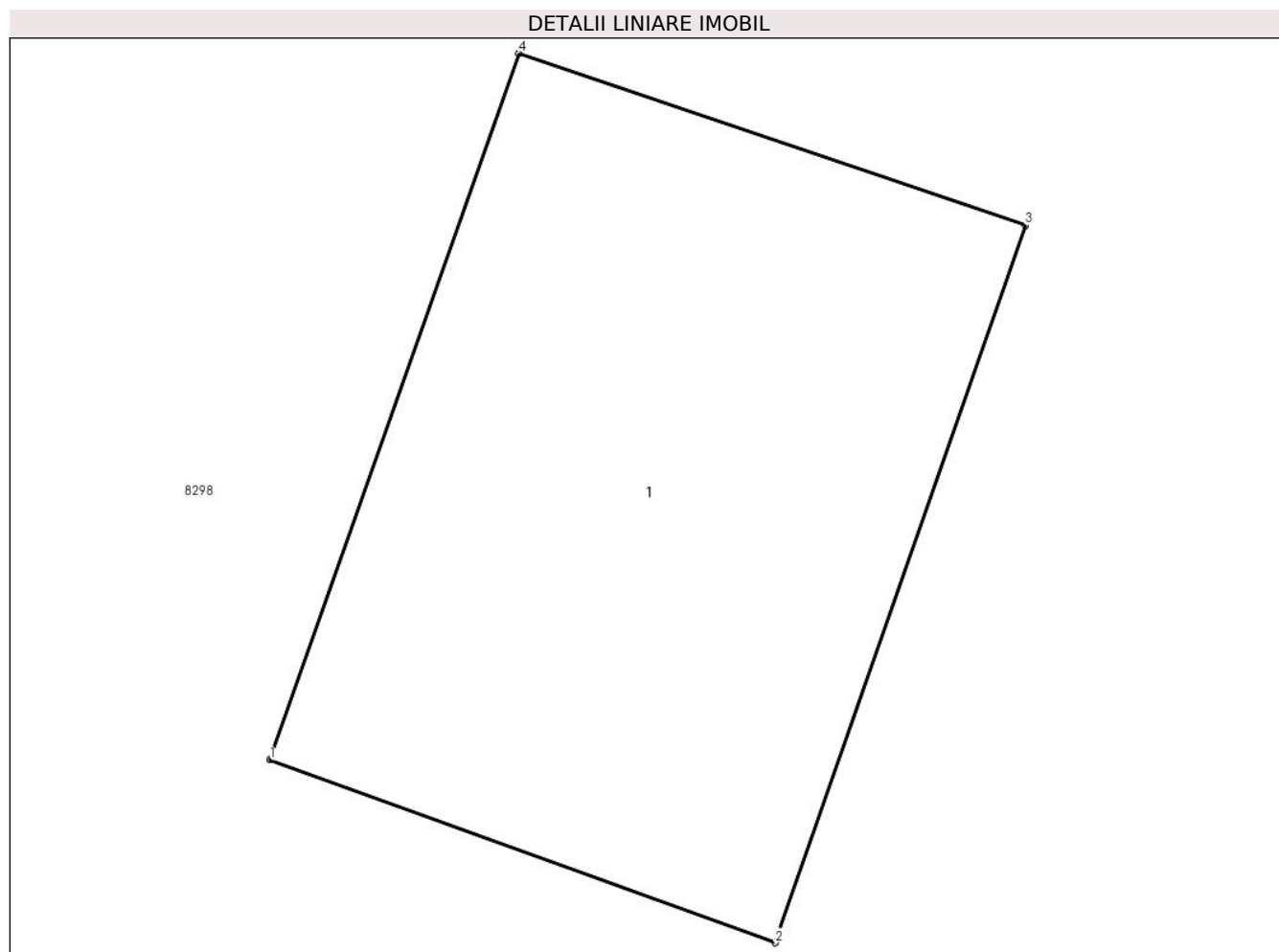
Inscrieri privind dezmembramintele dreptului de proprietate, drepturi reale de garanție și sarcini		Referințe
24425 / 23/05/2007		
Act Administrativ nr. 1, din 29/06/2004 emis de MEC (act aditional nr.1/21.04.2005 emis de MEC;act aditional nr.2/23.03.2006 emis de MEC;);		
C3	se noteaza REDEVENTA in favoarea MINISTERULUI ECONOMIEI SI COMERTULUI	A1, A1.1

Anexa Nr. 1 La Partea I

Teren

Nr cadastral	Suprafața (mp)*	Observații / Referințe
26231	17	

* Suprafața este determinată în planul de proiecție Stereo 70.



Date referitoare la teren

Crt	Categorie folosință	Intra vilan	Suprafața (mp)	Tarla	Parcelă	Nr. topo	Observații / Referințe
1	curți constructii	NU	17	53	334/43-334/44	-	

Date referitoare la construcții

Crt	Număr	Destinație construcție	Supraf. (mp)	Situație juridică	Observații / Referințe
A1.1	26231-C1	construcții industriale și edilitare	17	Cu acte	Nr. niveluri:1; S. construita la sol:17 mp; S. construita desfasurata:17 mp; C1-STALP 23 CU S=17 MP LEA 220 KV BRAZI VEST TARGOVISTE

Lungime Segmente

1) Valorile lungimilor segmentelor sunt obținute din proiecție în plan.

Punct început	X / Y	Punct sfârșit	X / Y	Lungime segment (** (m)
1	572.261,26 373.936,79	2	572.264,55 373.935,6	3.499
2	572.264,55 373.935,6	3	572.266,18 373.940,27	4.946
3	572.266,18 373.940,27	4	572.262,88 373.941,39	3.485

Punct început	X / Y	Punct sfârșit	X / Y	Lungime segment (** (m)
4	572.262,88 373.941,39	1	572.261,26 373.936,79	4.877

** Lungimile segmentelor sunt determinate în planul de proiecție Stereo 70 și sunt rotunjite la 1 milimetru.

*** Distanța dintre puncte este formată din segmente cumulate ce sunt mai mici decât valoarea 1 milimetru.

**DATE DESPRE IMOBILUL NR. 8356**

Oficiul de Cadastru și Publicitate Imobiliară PRAHOVA
Biroul de Cadastru și Publicitate Imobiliară Ploiești

A. Partea I. Descrierea imobilului

TEREN Intravilan

Adresa: Loc. Stancesti, Str Independentei, Jud. Prahova

Nr. Crt	Nr cadastral Nr. topografic	Suprafața* (mp)	Observații / Referințe
A1	24590	502	Sector cadastral:48 Teren neimpregmuit;

B. Partea II. Proprietari și acte

Inscrieri privitoare la dreptul de proprietate și alte drepturi reale		Referințe
108244 / 21/11/2016		
Act Administrativ nr. 118, din 24/11/2015 emis de PRIMARIA TIRGSORU VECHI (act administrativ nr 88701 din 22.09.2016, emis de OCPI PRAHOVA;act administrativ nr 9211 din 18.08.2016, emis de PRIMARIA TIRGSORU VECHI;act administrativ nr 2211 din 22.07.2015, emis de CONSILIUL JUDETEAN PRAHOVA);		
B6	se noteaza actualizarea informatiilor cadastrale in sensul schimbarii grupei de destinatie a imobilului din 'extravilan' in 'intravilan'	A1
56858 / 25/06/2020		
Act Notarial nr. 5, din 17/06/2020 emis de NP MEIROSU CARMEN;		
B9	se radiaza dreptul de proprietate inscris sub B7 prin incheierea nr. 13081/2017 ca urmare a indeplinirii pactului comisoriu stipulat in cuprinsul contractului de vanzare-cumparare autentificat sub nr. 262/13.02.2017 de Notar Public Meirosu Carmen.	A1
113244 / 30/10/2020		
Act Notarial nr. 1694, din 27/10/2020 emis de NP MEIROSU CARMEN;		
B11	Intabulare, drept de PROPRIETATEcumparare ca bun propriu, dobandit prin Conventie, cota actuala 1/1, cota initiala 1/1 1) STAIKU ANDREI-LUCIAN	A1
B12	se noteaza pactul comisoriu si interdictiile de instrainare si grevare 1) COMUNA TÎRGȘORU VECHI, CIF:2845230	A1

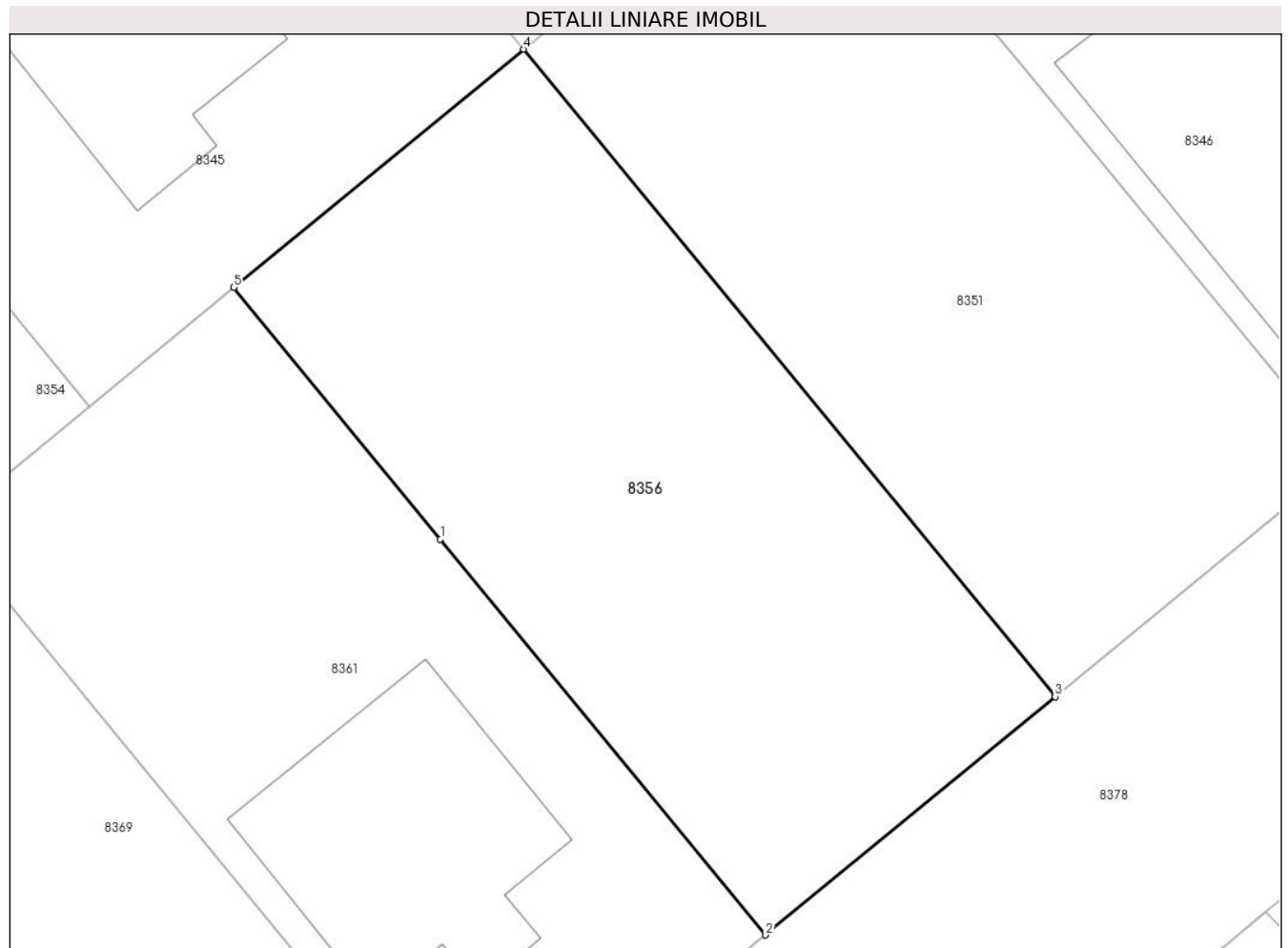
C. Partea III. SARCINI

Inscrieri privind dezmembramintele dreptului de proprietate, drepturi reale de garanție și sarcini		Referințe
113244 / 30/10/2020		
Act Notarial nr. 1694, din 27/10/2020 emis de NP MEIROSU CARMEN;		
C3	Intabulare, drept de IPOTECA LEGALA, Valoare:4016 EURreprezentand rest pret 1) COMUNA TÎRGȘORU VECHI, CIF:2845230	A1

Teren

Nr cadastral	Suprafața (mp)*	Observații / Referințe
24590	502	

* Suprafața este determinată în planul de proiecție Stereo 70.



Date referitoare la teren

Crt	Categorie folosință	Intra vilan	Suprafața (mp)	Tarla	Parcelă	Nr. topo	Observații / Referințe
1	arabil	DA	502	61	361/2	-	

Lungime Segmente

1) Valorile lungimilor segmentelor sunt obținute din proiecție în plan.

Punct început	X / Y	Punct sfârșit	X / Y	Lungime segment (** (m)
1	571.899,749 373.933,353	2	571.912,764 373.917,529	20.489
2	571.912,764 373.917,529	3	571.924,348 373.927,056	14.998
3	571.924,348 373.927,056	4	571.903,07 373.952,928	33.498
4	571.903,07 373.952,928	5	571.891,486 373.943,4	14.999
5	571.891,486 373.943,4	1	571.899,749 373.933,353	13.008

**** Lungimile segmentelor sunt determinate în planul de proiecție Stereo 70 și sunt rotunjite la 1 milimetru.**

***** Distanța dintre puncte este formată din segmente cumulate ce sunt mai mici decât valoarea 1 milimetru.**

**DATE DESPRE IMOBILUL NR. 8357**

Oficiul de Cadastru și Publicitate Imobiliară PRAHOVA
Biroul de Cadastru și Publicitate Imobiliară Ploiești

A. Partea I. Descrierea imobilului

TEREN Intravilan

Adresa: Loc. Stancesti, Str Orizontului, Jud. Prahova, T 61 ; A 361/2

Nr. Crt	Nr cadastral Nr. topografic	Suprafața* (mp)	Observații / Referințe
A1	24569	503	Sector cadastral:48 Teren neimprejmuit; T 61 ; A 361/2

Construcții

Crt	Nr cadastral Nr. topografic	Adresa	Observații / Referințe
A1.1		Loc. Stancesti, Str Orizontului, Jud. Prahova	Nr. niveluri:2; S. construita la sol:139 mp; S. construita desfasurata:278 mp; Cladire de locuit, regim inaltime P+1

B. Partea II. Proprietari și acte

Inscrieri privitoare la dreptul de proprietate și alte drepturi reale		Referințe
24791 / 05/05/2012		
Act Notarial nr. 1472, din 03/05/2012 emis de NP NECULAE AURELIAN (incheiere de rectificare nr.10/15.05.2012 emisa de NP NECULAE AURELIAN);		
B1	Se infiinteaza cartea funciara 24569 a imobilului cu numarul cadastral 24569/Târgșoru Vechi, rezultat din dezmembrarea imobilului cu numarul cadastral 12846 (identificator electronic 23437) in scris in cartea funciara 6952 (identificator electronic 23437);	A1
113702 / 12/12/2016		
Act Administrativ nr. 105146, din 10/11/2016 emis de OCPI PRAHOVA (act administrativ nr 12633 din 15.11.2016, emis de COMUNA TIRGȘORU VECHI; act administrativ nr 118 din 24.11.2016, emis de COMUNA TIRGȘORU VECHI; act administrativ nr 2211 din 22.07.2015, emis de CONSILIUL JUDETEAN PRAHOVA);		
B6	se noteaza actualizarea informatiilor cadastrale conform documentatiei tehnice avizate in sensul ca se schimba grupa de destinatie a terenului din extravilan in intravilan	A1
21056 / 14/03/2017		
Act Notarial nr. 507, din 10/03/2017 emis de NP Meirosu Carmen;		
B7	Intabulare, drept de PROPRIETATE cumparare ca bun propriu, dobandit prin Conventie, cota actuala 1/1, cota initiala 1/1 1) ALECU ANDREI	A1
B8	se noteaza pactul comisoriu si interdictiile de instrainare si grevare 1) COMUNA TIRGȘORU VECHI, CIF:2845230	A1
/		
Act Administrativ nr. 14456, din 13/09/2024 emis de PRIMĂRIA COMUNEI TÂRGȘORU VECHI (în baza art. 12, alin. 16 din Legea 7);		
B9	Intabulare, drept de PROPRIETATE, dobandit prin Lege, cota actuala 1/1, cota initiala 1/1 1) ALECU ANDREI	A1.1

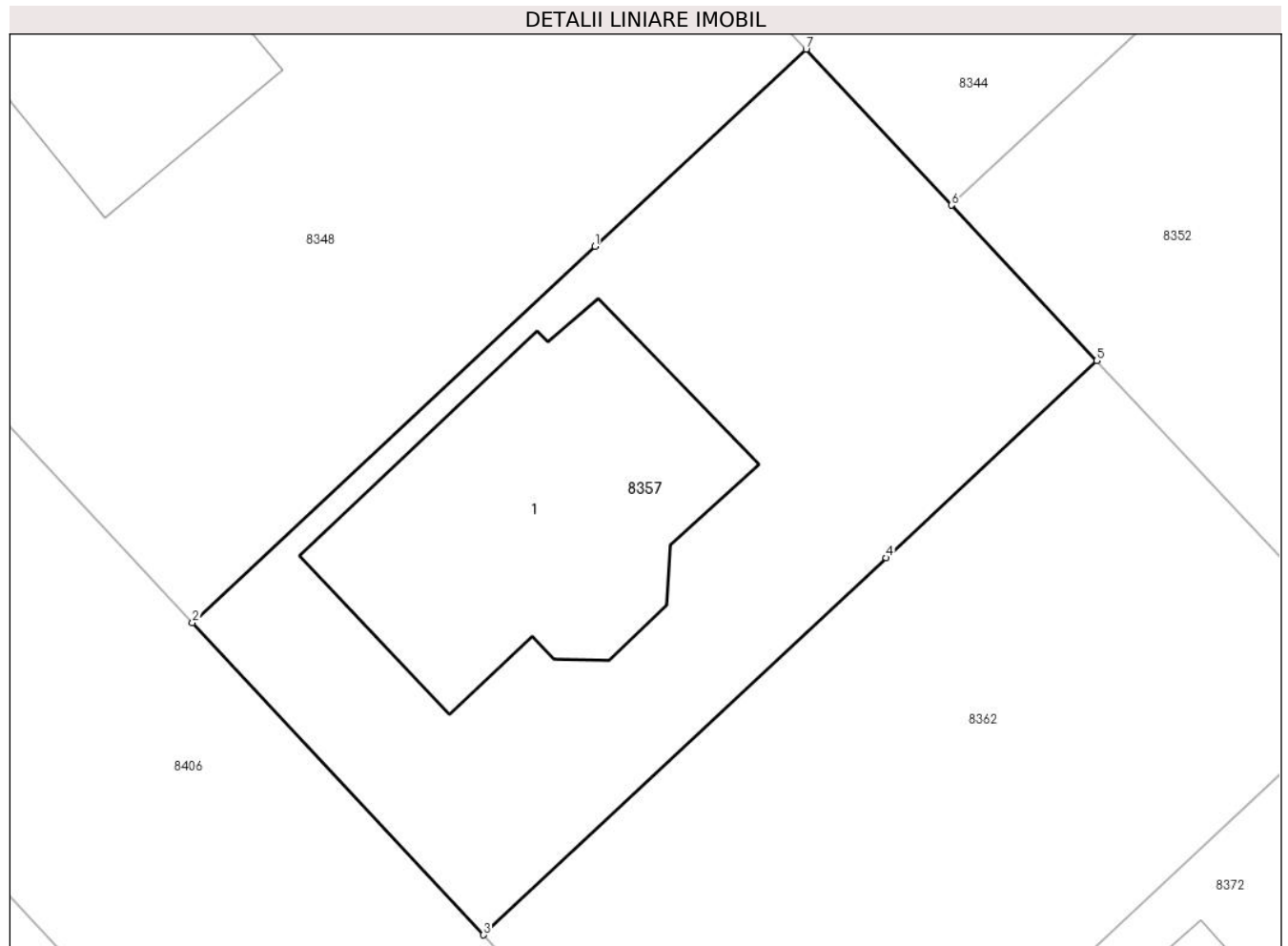
C. Partea III. SARCINI

Inscrieri privind dezmembramintele dreptului de proprietate, drepturi reale de garanție și sarcini		Referințe
21056 / 14/03/2017		
Act Notarial nr. 507, din 10/03/2017 emis de NP Meirosu Carmen;		
C2	Intabulare, drept de IPOTECA LEGALA, Valoare:3521 EURrest pret 1) COMUNA TIRGȘORU VECHI, CIF:2845230	A1

Teren

Nr cadastral	Suprafața (mp)*	Observații / Referințe
24569	503	T 61 ; A 361/2

* Suprafața este determinată în planul de proiecție Stereo 70.



Date referitoare la teren

Crt	Categorie folosință	Intravilan	Suprafața (mp)	Tarla	Parcelă	Nr. topo	Observații / Referințe
1	curți constructii	DA	331	61	A 361/2	-	
2	arabil	DA	173	61	A 361/2	-	

Date referitoare la construcții

Crt	Număr	Destinație construcție	Supraf. (mp)	Situație juridică	Observații / Referințe
A1.1		construcții de locuințe	139	Cu acte	Nr. niveluri:2; S. construita la sol:139 mp; S. construita desfasurata:278 mp; Cladire de locuit, regim inaltime P+1

Lungime Segmente

1) Valorile lungimilor segmentelor sunt obținute din proiecție în plan.

Punct început	X / Y	Punct sfârșit	X / Y	Lungime segment (** (m)
1	571.997,932 373.942,721	2	571.982,83 373.928,617	20.664
2	571.982,83 373.928,617	3	571.993,75 373.916,925	15.998

Punct început	X / Y	Punct sfârșit	X / Y	Lungime segment (** (m)
3	571.993,75 373.916,925	4	572.008,851 373.931,054	20.68
4	572.008,851 373.931,054	5	572.016,75 373.938,445	10.818
5	572.016,75 373.938,445	6	572.011,31 373.944,27	7.97
6	572.011,31 373.944,27	7	572.005,85 373.950,116	7.999
7	572.005,85 373.950,116	1	571.997,932 373.942,721	10.834

** Lungimile segmentelor sunt determinate în planul de proiecție Stereo 70 și sunt rotunjite la 1 milimetru.

*** Distanța dintre puncte este formată din segmente cumulate ce sunt mai mici decât valoarea 1 milimetru.

**DATE DESPRE IMOBILUL NR. 8358**

Oficiul de Cadastru și Publicitate Imobiliară PRAHOVA
Biroul de Cadastru și Publicitate Imobiliară Ploiești

A. Partea I. Descrierea imobilului

TEREN Intravilan

Adresa: Loc. Stancesti, Jud. Prahova

Nr. Crt	Nr cadastral Nr. topografic	Suprafața* (mp)	Observații / Referințe
A1	24566	539	Sector cadastral:48 Teren neimprejmut;

B. Partea II. Proprietari și acte

Inscrieri privitoare la dreptul de proprietate și alte drepturi reale		Referințe
24791 / 05/05/2012		
Act Notarial nr. 1472, din 03/05/2012 emis de NP NECULAE AURELIAN (incheiere de rectificare nr.10/15.05.2012 emisa de NP NECULAE AURELIAN);		
B1	Se infiinteaza cartea funciara 24566 a imobilului cu numarul cadastral 24566/Târgșoru Vechi, rezultat din dezmembrarea imobilului cu numarul cadastral 12846 (identificator electronic 23437) in scris in cartea funciara 6952 (identificator electronic 23437);	A1
35949 / 11/04/2016		
Act Administrativ nr. 31730, din 30/03/2016 emis de OCPI PRAHOVA (act administrativ nr. 3217/17-03-2016 emis de COMUNA TIRGȘORU VECHI; act administrativ nr. 118/24-11-2015 emis de CONSILIUL LOCAL TIRGȘORU VECHI; act administrativ nr. 2211/22-07-2015 emis de CONSILIUL JUDETEAN PRAHOVA.);		
B6	se noteaza actualizarea informatiilor cadastrale in sensul schimbarii grupei de destinatie a imobilului din 'extravilan' in 'intravilan'	A1
36244 / 30/04/2020		
Act Notarial nr. 661, din 29/04/2020 emis de MEIROSU CARMEN;		
B7	Intabulare, drept de PROPRIETATEcumparare ca bun comun, dobandit prin Conventie, cota actuala 1/1, cota initiala 1/1 1) TUDOR PAUL-MIHĂIȚĂ 2) TUDOR MIHAELA-MARIANA	A1
B8	se noteaza pactul comisoriu si interdictiile de instrainare si grevare 1) COMUNA TÎRĞȘORU VECHI, CIF:2845230	A1

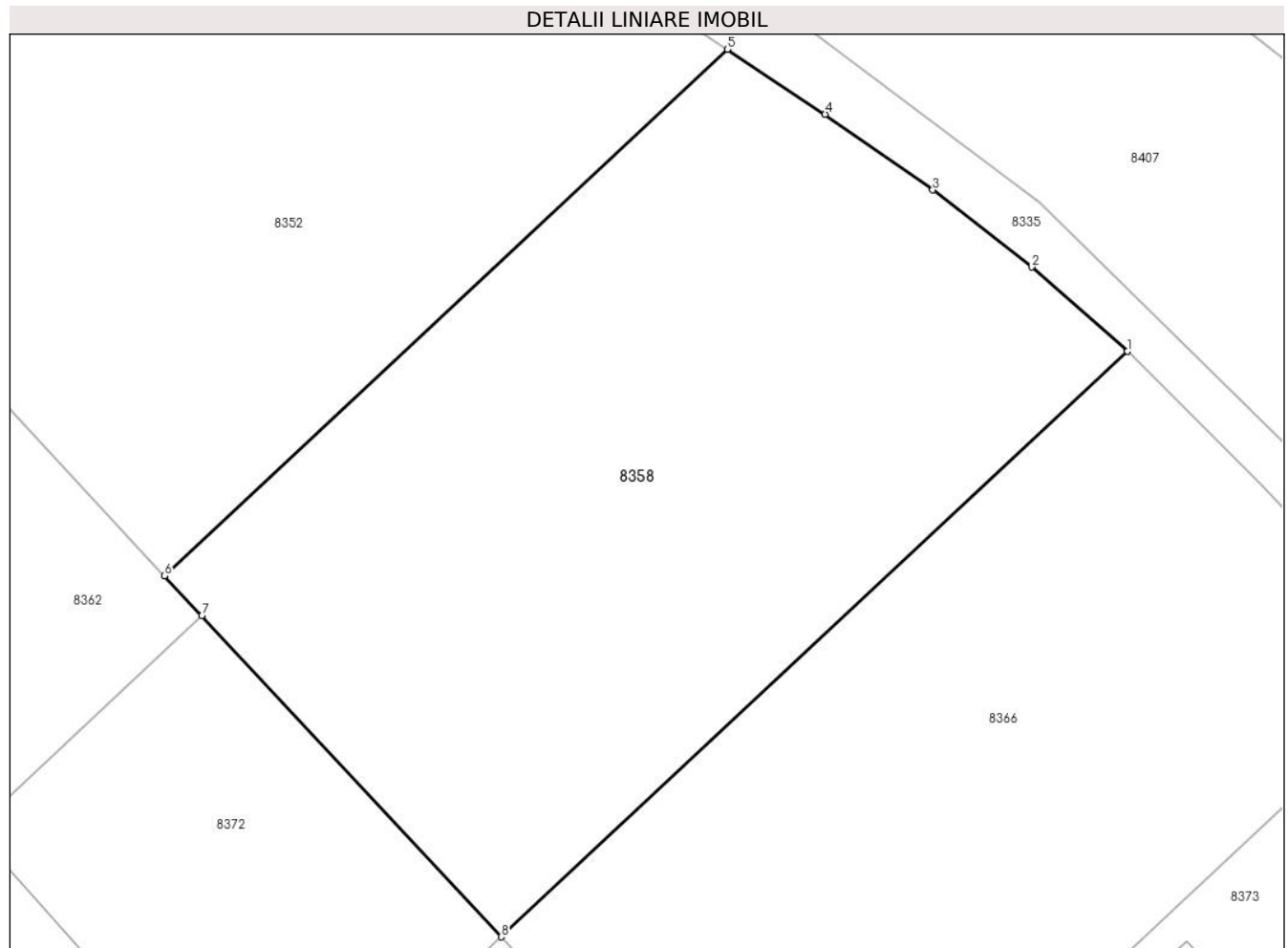
C. Partea III. SARCINI

Inscrieri privind dezmembramintele dreptului de proprietate, drepturi reale de garanție și sarcini		Referințe
36244 / 30/04/2020		
Act Notarial nr. 661, din 29/04/2020 emis de MEIROSU CARMEN;		
C2	Intabulare, drept de IPOTECA LEGALA, Valoare:4042.5 EURreprezentand rest pret 1) COMUNA TÎRĞȘORU VECHI, CIF:2845230	A1

Teren

Nr cadastral	Suprafața (mp)*	Observații / Referințe
24566	539	

* Suprafața este determinată în planul de proiecție Stereo 70.



Date referitoare la teren

Crt	Categorie folosință	Intravilan	Suprafața (mp)	Tarla	Parcelă	Nr. topo	Observații / Referințe
1	arabil	DA	539	61	A361/2	-	

Lungime Segmente

1) Valorile lungimilor segmentelor sunt obținute din proiecție în plan.

Punct început	X / Y	Punct sfârșit	X / Y	Lungime segment (** (m)
1	572.061,44 373.936,36	2	572.057,946 373.939,434	4.654
2	572.057,946 373.939,434	3	572.054,339 373.942,241	4.571
3	572.054,339 373.942,241	4	572.050,417 373.945,002	4.796
4	572.050,417 373.945,002	5	572.046,857 373.947,368	4.275
5	572.046,857 373.947,368	6	572.026,325 373.928,193	28.093

Punct început	X / Y	Punct sfârșit	X / Y	Lungime segment (** (m)
6	572.026,325 373.928,193	7	572.027,69 373.926,731	2.0
7	572.027,69 373.926,731	8	572.038,61 373.915,039	15.998
8	572.038,61 373.915,039	1	572.061,44 373.936,36	31.238

** Lungimile segmentelor sunt determinate în planul de proiecție Stereo 70 și sunt rotunjite la 1 milimetru.

*** Distanța dintre puncte este formată din segmente cumulate ce sunt mai mici decât valoarea 1 milimetru.

**DATE DESPRE IMOBILUL NR. 8359**

Oficiul de Cadastru și Publicitate Imobiliară PRAHOVA
Biroul de Cadastru și Publicitate Imobiliară Ploiești

A. Partea I. Descrierea imobilului

TEREN Extravilan

Adresa: Jud. Prahova, T64, PARC. 372/2

Nr. Crt	Nr cadastral Nr. topografic	Suprafața* (mp)	Observații / Referințe
A1	29469	35.413	Sector cadastral:51 Teren neimprejmut;

B. Partea II. Proprietari și acte

Inscrieri privitoare la dreptul de proprietate și alte drepturi reale		Referințe
71041 / 27/05/2022		
Act Notarial nr. 279, din 23/05/2022 emis de NP Cosma ANDREEA;		
B3	se radiaza notarea promisiunii bilaterale inscrista sub B2 prin incheierea nr.37171/2022	A1
Act Notarial nr. 282, din 23/05/2022 emis de NP Cosma ANDREEA;		
B4	Intabulare, drept de PROPRIETATEcumparare, dobandit prin Conventie, cota actuala 1/1, cota initiala 1/1 1) FERUCCIO COM SRL, CIF:9363310	A1

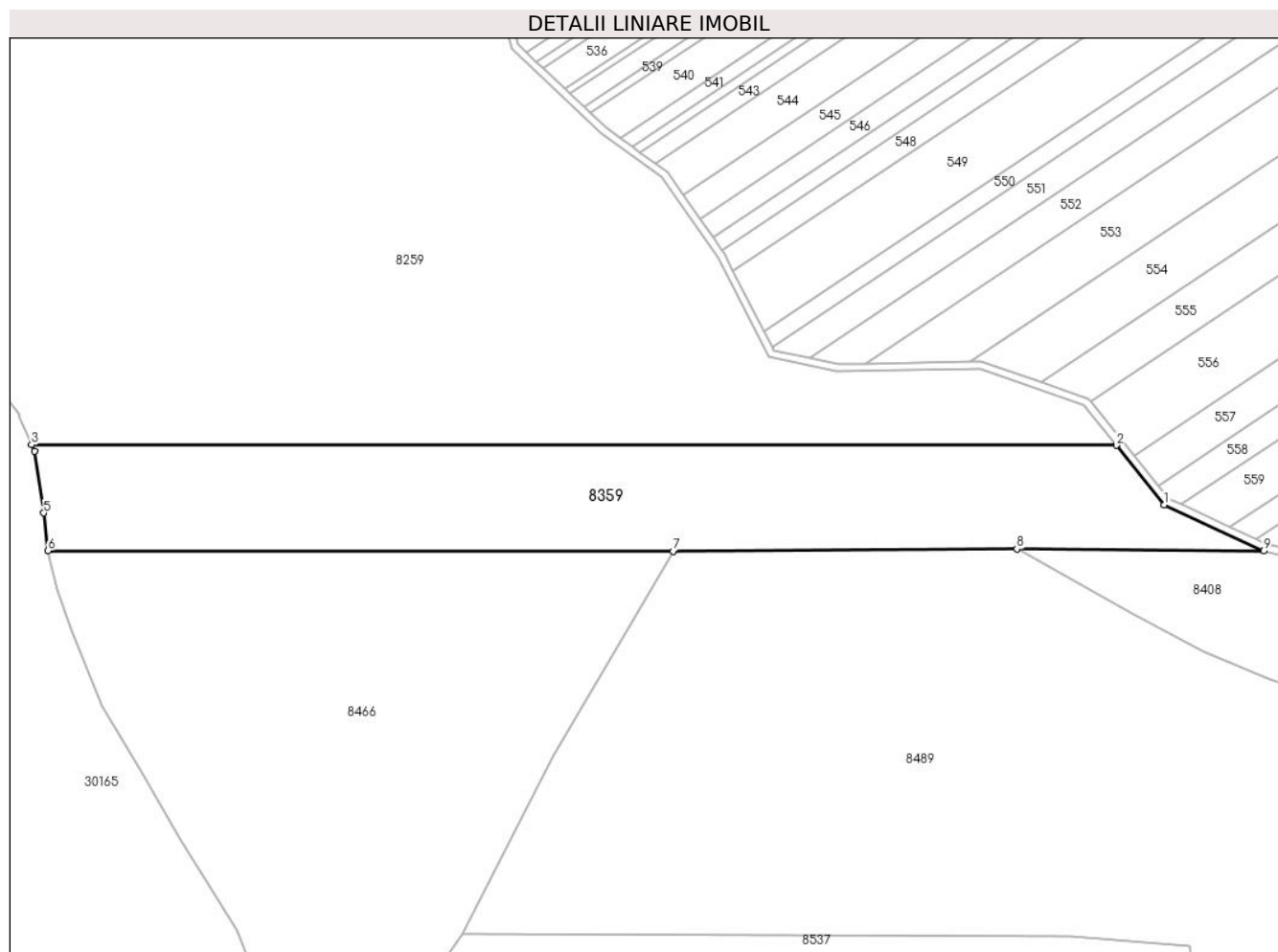
C. Partea III. SARCINI .

Inscrieri privind dezmembramintele dreptului de proprietate, drepturi reale de garanție și sarcini	Referințe
NU SUNT	

Teren

Nr cadastral	Suprafața (mp)*	Observații / Referințe
29469	35.413	

* Suprafața este determinată în planul de proiecție Stereo 70.



Date referitoare la teren

Crt	Categorie folosință	Intravilan	Suprafața (mp)	Tarla	Parcelă	Nr. topo	Observații / Referințe
1	padure	NU	35.413	64	372/2	-	

Lungime Segmente

1) Valorile lungimilor segmentelor sunt obținute din proiecție în plan.

Punct început	X / Y	Punct sfârșit	X / Y	Lungime segment (** (m)
1	570.243,739 373.926,876	2	570.217,673 373.959,261	41.572
2	570.217,673 373.959,261	3	569.626,347 373.959,644	591.326
3	569.626,347 373.959,644	4	569.627,849 373.956,073	3.874
4	569.627,849 373.956,073	5	569.632,906 373.922,497	33.955
5	569.632,906 373.922,497	6	569.635,291 373.901,948	20.687

Punct început	X / Y	Punct sfârșit	X / Y	Lungime segment (** (m)
6	569.635,291 373.901,948	7	569.975,977 373.901,596	340.686
7	569.975,977 373.901,596	8	570.163,499 373.902,836	187.526
8	570.163,499 373.902,836	9	570.297,979 373.901,741	134.484
9	570.297,979 373.901,741	1	570.243,739 373.926,876	59.781

** Lungimile segmentelor sunt determinate în planul de proiecție Stereo 70 și sunt rotunjite la 1 milimetru.

*** Distanța dintre puncte este formată din segmente cumulate ce sunt mai mici decât valoarea 1 milimetru.

**DATE DESPRE IMOBILUL NR. 8360**

Oficiul de Cadastru și Publicitate Imobiliară PRAHOVA
Biroul de Cadastru și Publicitate Imobiliară Ploiești

A. Partea I. Descrierea imobilului

TEREN Intravilan

Adresa: Loc. Stancesti, Str Cercelusilor, Jud. Prahova

Nr. Crt	Nr cadastral Nr. topografic	Suprafața* (mp)	Observații / Referințe
A1	28976	1.052	Sector cadastral:62 Teren imprejmuit;

Construcții

Crt	Nr cadastral Nr. topografic	Adresa	Observații / Referințe
A1.1		Loc. Stancesti, Str Cercelusilor, Jud. Prahova	Nr. niveluri:1; S. construita la sol:85 mp; S. construita desfasurata:85 mp; Cladire anexa, regim inaltime P

B. Partea II. Proprietari și acte

Inscrieri privitoare la dreptul de proprietate și alte drepturi reale		Referințe
14615 / 17/02/2020		
Act Notarial nr. 321, din 14/02/2020 emis de NP Laslo Cristina Carmen;		
B1	Se infiinteaza cartea funciara 28976 a imobilului cu numarul cadastral 28976/Târgșoru Vechi, rezultat din dezmembrarea imobilului cu numarul cadastral 21357 in scris in cartea funciara 21357;	A1
14642 / 17/02/2020		
Act Notarial nr. 323, din 14/02/2020 emis de NP Laslo Cristina Carmen;		
B7	Intabulare, drept de PROPRIETATEcumparare ca bun comun, dobandit prin Conventie, cota actuala 1/1, cota initiala 1/1 1) IONIȚĂ MARIUS 2) IONIȚĂ NICOLETA-DANIELA	A1
/		
Act Administrativ nr. 14456, din 13/09/2024 emis de PRIMĂRIA COMUNEI TÂRGȘORU VECHI (în baza art. 12, alin. 16 din Legea 7);		
B8	Intabulare, drept de PROPRIETATE, dobandit prin Lege, cota actuala 1/1, cota initiala 1/1 1) IONIȚĂ MARIUS 2) IONIȚĂ NICOLETA-DANIELA	A1.1

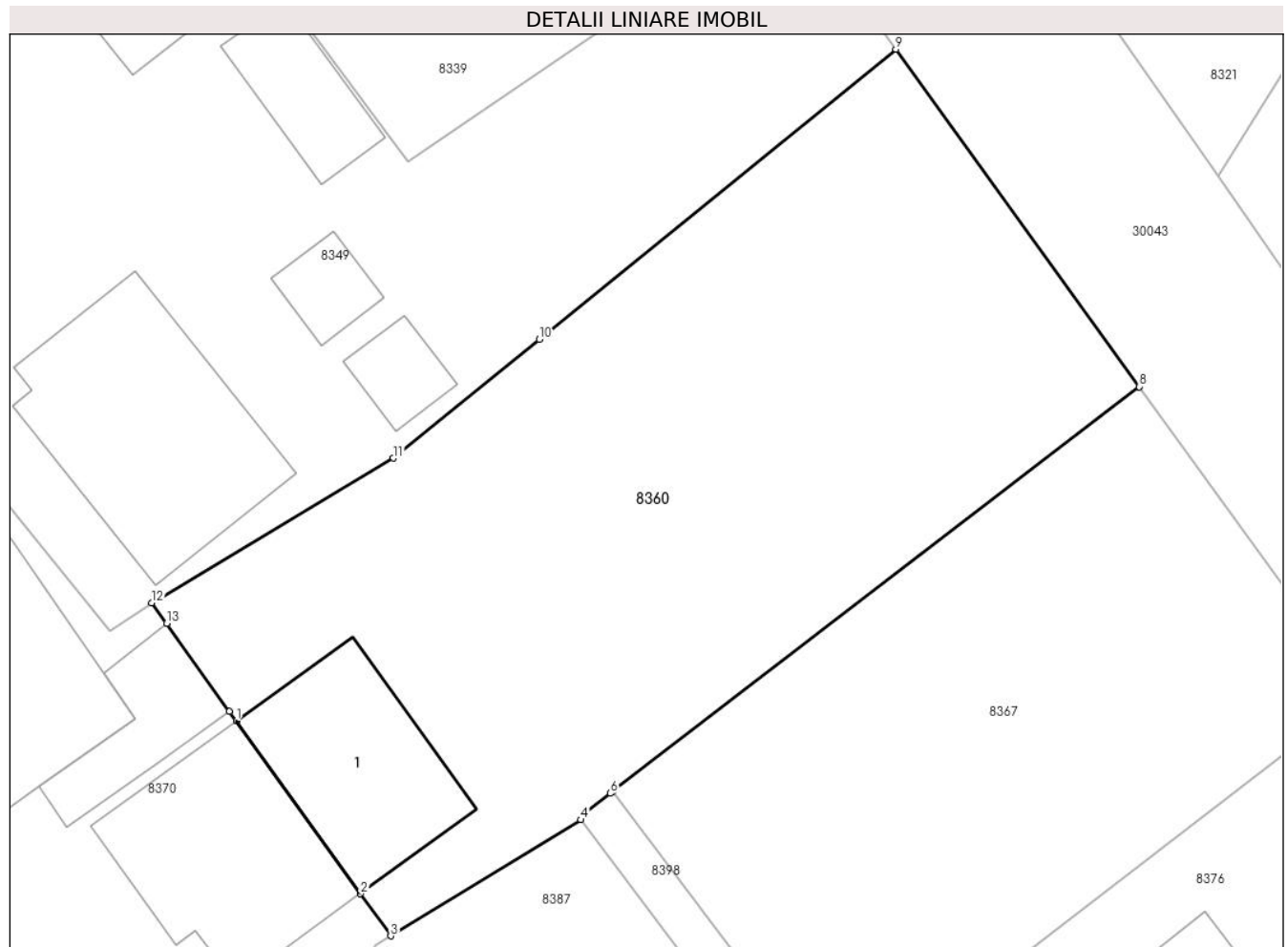
C. Partea III. SARCINI .

Inscrieri privind dezmembramintele dreptului de proprietate, drepturi reale de garanție și sarcini	Referințe
NU SUNT	

Teren

Nr cadastral	Suprafața (mp)*	Observații / Referințe
28976	1.052	

* Suprafața este determinată în planul de proiecție Stereo 70.



Date referitoare la teren

Crt	Categorie folosință	Intravilan	Suprafața (mp)	Tarla	Parcelă	Nr. topo	Observații / Referințe
1	curți constructii	DA	1.052	15	Cc 409	-	

Date referitoare la construcții

Crt	Număr	Destinație construcție	Supraf. (mp)	Situație juridică	Observații / Referințe
A1.1		constructii anexa	85	Cu acte	Nr. niveluri:1; S. construita la sol:85 mp; S. construita desfasurata:85 mp; Cladire anexa, regim inaltime P

Lungime Segmente

1) Valorile lungimilor segmentelor sunt obținute din proiecție în plan.

Punct început	X / Y	Punct sfârșit	X / Y	Lungime segment (** (m)
1	573.426,807 373.918,053	2	573.433,355 373.908,936	11.225
2	573.433,355 373.908,936	3	573.434,95 373.906,715	2.734
3	573.434,95 373.906,715	4	573.444,985 373.912,837	11.755

Punct început	X / Y	Punct sfârșit	X / Y	Lungime segment (** (m)
4	573.444,985 373.912,837	5	573.445,139 373.913,159	0.357
5	573.445,139 373.913,159	6	573.446,539 373.914,234	1.765
6	573.446,539 373.914,234	7	573.446,68 373.914,343	0.178
7	573.446,68 373.914,343	8	573.474,466 373.935,683	35.035
8	573.474,466 373.935,683	9	573.461,62 373.953,488	21.955
9	573.461,62 373.953,488	10	573.442,796 373.938,183	24.261
10	573.442,796 373.938,183	11	573.435,086 373.931,914	9.937
11	573.435,086 373.931,914	12	573.422,332 373.924,283	14.863
12	573.422,332 373.924,283	13	573.423,113 373.923,196	1.338
13	573.423,113 373.923,196	14	573.426,439 373.918,565	5.702
14	573.426,439 373.918,565	1	573.426,807 373.918,053	0.631

** Lungimile segmentelor sunt determinate în planul de proiecție Stereo 70 și sunt rotunjite la 1 milimetru.

*** Distanța dintre puncte este formată din segmente cumulate ce sunt mai mici decât valoarea 1 milimetru.

**DATE DESPRE IMOBILUL NR. 8361**

Oficiul de Cadastru și Publicitate Imobiliară PRAHOVA
Biroul de Cadastru și Publicitate Imobiliară Ploiești

A. Partea I. Descrierea imobilului

TEREN Intravilan

Adresa: Loc. Stancesti, Str Independentei, Jud. Prahova

Nr. Crt	Nr cadastral Nr. topografic	Suprafața* (mp)	Observații / Referințe
A1	24591	502	Sector cadastral:48 Teren neimpregmuit;

Construcții

Crt	Nr cadastral Nr. topografic	Adresa	Observații / Referințe
A1.1		Loc. Stancesti, Str Independentei, Jud. Prahova	Nr. niveluri:1; S. construita la sol:102 mp; S. construita desfasurata:102 mp; Cladire de locuit, regim inaltime P

B. Partea II. Proprietari și acte

Inscrieri privitoare la dreptul de proprietate și alte drepturi reale	Referințe
24791 / 05/05/2012	
Act Notarial nr. 1472, din 03/05/2012 emis de NP NECULAE AURELIAN (incheiere de rectificare nr.10/15.05.2012 emisa de NP NECULAE AURELIAN);	
B1 Se infiinteaza cartea funciara 24591 a imobilului cu numarul cadastral 24591/Târgșoru Vechi, rezultat din dezmembrarea imobilului cu numarul cadastral 12846 (identificator electronic 23437) in scris in cartea funciara 6952 (identificator electronic 23437);	A1
94616 / 11/10/2016	
Act Administrativ nr. 118, din 24/11/2015 emis de PRIMARIA TIRGȘORU VECHI (act administrativ nr 88698 din 22.09.2016, emis de OCPI PRAHOVA;act administrativ nr 9212 din 18.08.2016, emis de PRIMARIA TIRGȘORU VECHI);	
B6 se noteaza actualizarea informatiilor cadastrale in sensul schimbarii grupei de destinatie a imobilului din 'extravilan' in 'intravilan'	A1
13092 / 17/02/2017	
Act Notarial nr. 263, din 13/02/2017 emis de NP Meirosu Carmen;	
B7 Intabulare, drept de PROPRIETATEcumparare ca bun propriu, dobandit prin Conventie, cota actuala 1/1, cota initiala 1/1 1) GEORGESCU ANCA GABRIELA	A1
B8 se noteaza pactul comisoriu si interdictiile de instrainare si grevare 1) COMUNA TIRGȘORU VECHI, CIF:999999999999	A1
/	
Act Administrativ nr. 14456, din 13/09/2024 emis de PRIMĂRIA COMUNEI TĂRGȘORU VECHI (în baza art. 12, alin. 16 din Legea 7);	
B9 Intabulare, drept de PROPRIETATE, dobandit prin Lege, cota actuala 1/1, cota initiala 1/1 1) GEORGESCU ANCA GABRIELA	A1.1

C. Partea III. SARCINI

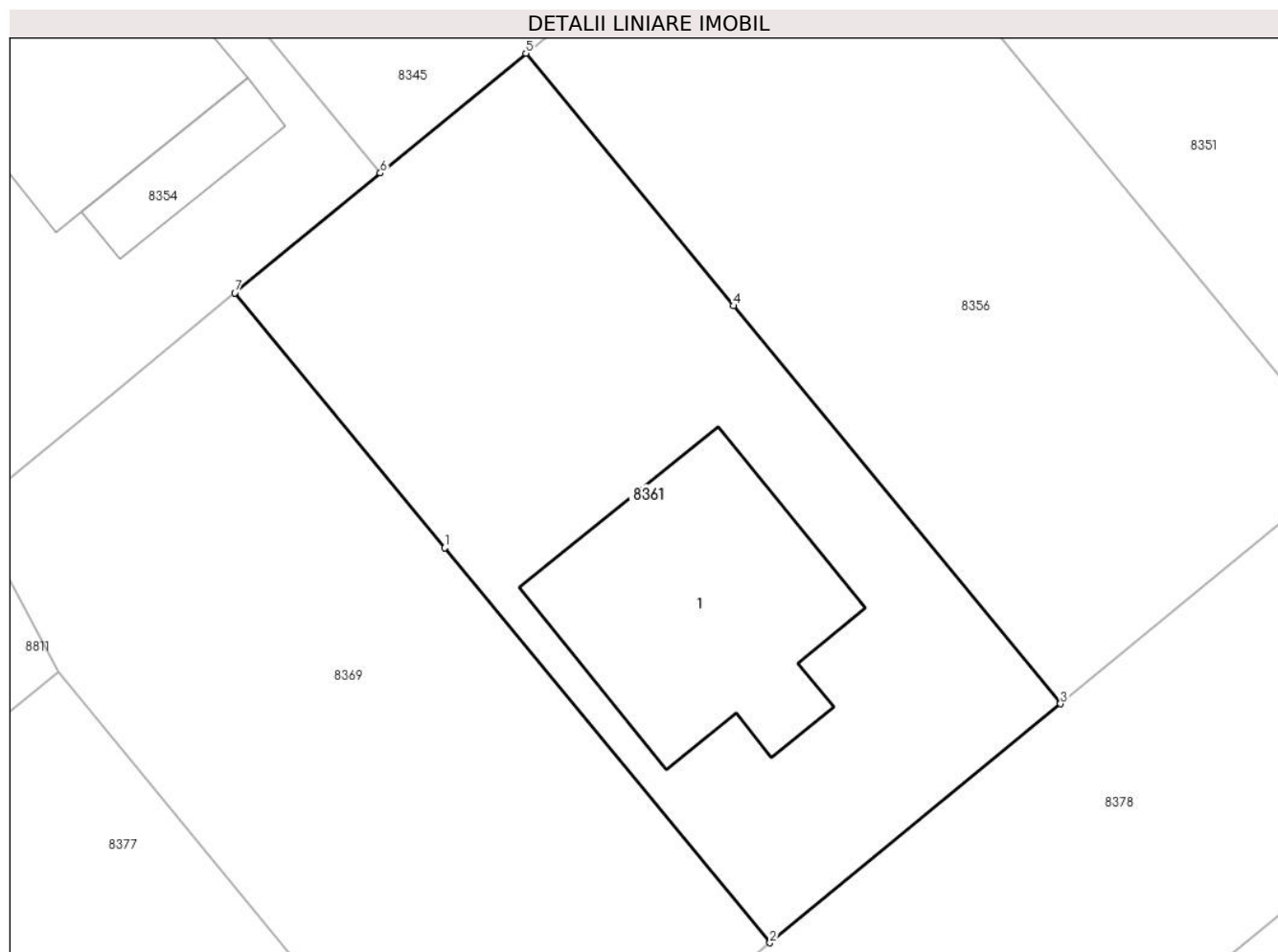
Inscrieri privind dezmembramintele dreptului de proprietate, drepturi reale de garanție și sarcini	Referințe
13092 / 17/02/2017	
Act Notarial nr. 263, din 13/02/2017 emis de NP Meirosu Carmen;	
C2 Intabulare, drept de IPOTECA LEGALA, Valoare:3514 EURreprezentand rest pret 1) COMUNA TIRGȘORU VECHI, CIF:999999999999	A1

Anexa Nr. 1 La Partea I

Teren

Nr cadastral	Suprafața (mp)*	Observații / Referințe
24591	502	

* Suprafața este determinată în planul de proiecție Stereo 70.



Date referitoare la teren

Crt	Categorie folosință	Intravilan	Suprafața (mp)	Tarla	Parcelă	Nr. topo	Observații / Referințe
1	curți constructii	DA	306	61	361/2	-	
2	arabil	DA	196	61	361/2	-	

Date referitoare la construcții

Crt	Număr	Destinație construcție	Supraf. (mp)	Situație juridică	Observații / Referințe
A1.1		construcții de locuințe	102	Cu acte	Nr. niveluri:1; S. construita la sol:102 mp; S. construita desfasurata:102 mp; Cladire de locuit, regim inaltime P

Lungime Segmente

1) Valorile lungimilor segmentelor sunt obținute din proiecție în plan.

Punct început	X / Y	Punct sfârșit	X / Y	Lungime segment (** (m)
1	571.888,262 373.923,728	2	571.901,205 373.908,022	20.352
2	571.901,205 373.908,022	3	571.912,764 373.917,529	14.966

Punct început	X / Y	Punct sfârșit	X / Y	Lungime segment (** (m)
3	571.912,764 373.917,529	4	571.899,749 373.933,353	20.489
4	571.899,749 373.933,353	5	571.891,486 373.943,4	13.008
5	571.891,486 373.943,4	6	571.885,694 373.938,636	7.5
6	571.885,694 373.938,636	7	571.879,902 373.933,873	7.499
7	571.879,902 373.933,873	1	571.888,262 373.923,728	13.146

** Lungimile segmentelor sunt determinate în planul de proiecție Stereo 70 și sunt rotunjite la 1 milimetru.

*** Distanța dintre puncte este formată din segmente cumulate ce sunt mai mici decât valoarea 1 milimetru.

**DATE DESPRE IMOBILUL NR. 8362**

Oficiul de Cadastru și Publicitate Imobiliară PRAHOVA
Biroul de Cadastru și Publicitate Imobiliară Ploiești

A. Partea I. Descrierea imobilului

TEREN Intravilan

Adresa: Loc. Stancesti, Str Orizontului, Jud. Prahova

Nr. Crt	Nr cadastral Nr. topografic	Suprafața* (mp)	Observații / Referințe
A1	24567	504	Sector cadastral:48 Teren neimprejmit;

B. Partea II. Proprietari și acte

Inscrieri privitoare la dreptul de proprietate și alte drepturi reale		Referințe
24791 / 05/05/2012		
Act Notarial nr. 1472, din 03/05/2012 emis de NP NECULAE AURELIAN (incheiere de rectificare nr.10/15.05.2012 emisa de NP NECULAE AURELIAN);		
B1	Se infiinteaza cartea funciara 24567 a imobilului cu numarul cadastral 24567/Târgșoru Vechi, rezultat din dezmembrarea imobilului cu numarul cadastral 12846 (identificator electronic 23437) in scris in cartea funciara 6952 (identificator electronic 23437);	A1
113706 / 12/12/2016		
Act Administrativ nr. 12635, din 15/11/2016 emis de COMUNA TIRGȘORU VECHI (act administrativ nr 105139 din 10.11.2016, emis de OCPI PRAHOVA;act administrativ nr 118 din 24.11.2015, emis de COMUNA TIRGȘORU VECHI;act administrativ nr 2211 din 22.07.2016, emis de CONSILIUL JUDETEAN PRAHOVA);		
B6	se noteaza actualizarea informatiilor cadastrale in sensul schimbarii grupei de destinatie a imobilului din 'extravilan' in 'intravilan' conform documentatiei cadastrale avizate	A1
158944 / 15/11/2021		
Act Notarial nr. 1797, din 03/11/2021 emis de NP MEIROSU CARMEN;		
B7	Intabulare, drept de PROPRIETATEcumparare ca bun comun, dobandit prin Conventie, cota actuala 1/1, cota initiala 1/1 1) PORADEL IOSIF 2) PORADEL RALUCA-MIHAELA	A1
B8	se noteaza pactul comisoriu 1) COMUNA TÎRGȘORU VECHI, CIF:2845230	A1
B9	se noteaza interdictiile de instrainare si grevare 1) COMUNA TÎRGȘORU VECHI, CIF:2845230	A1

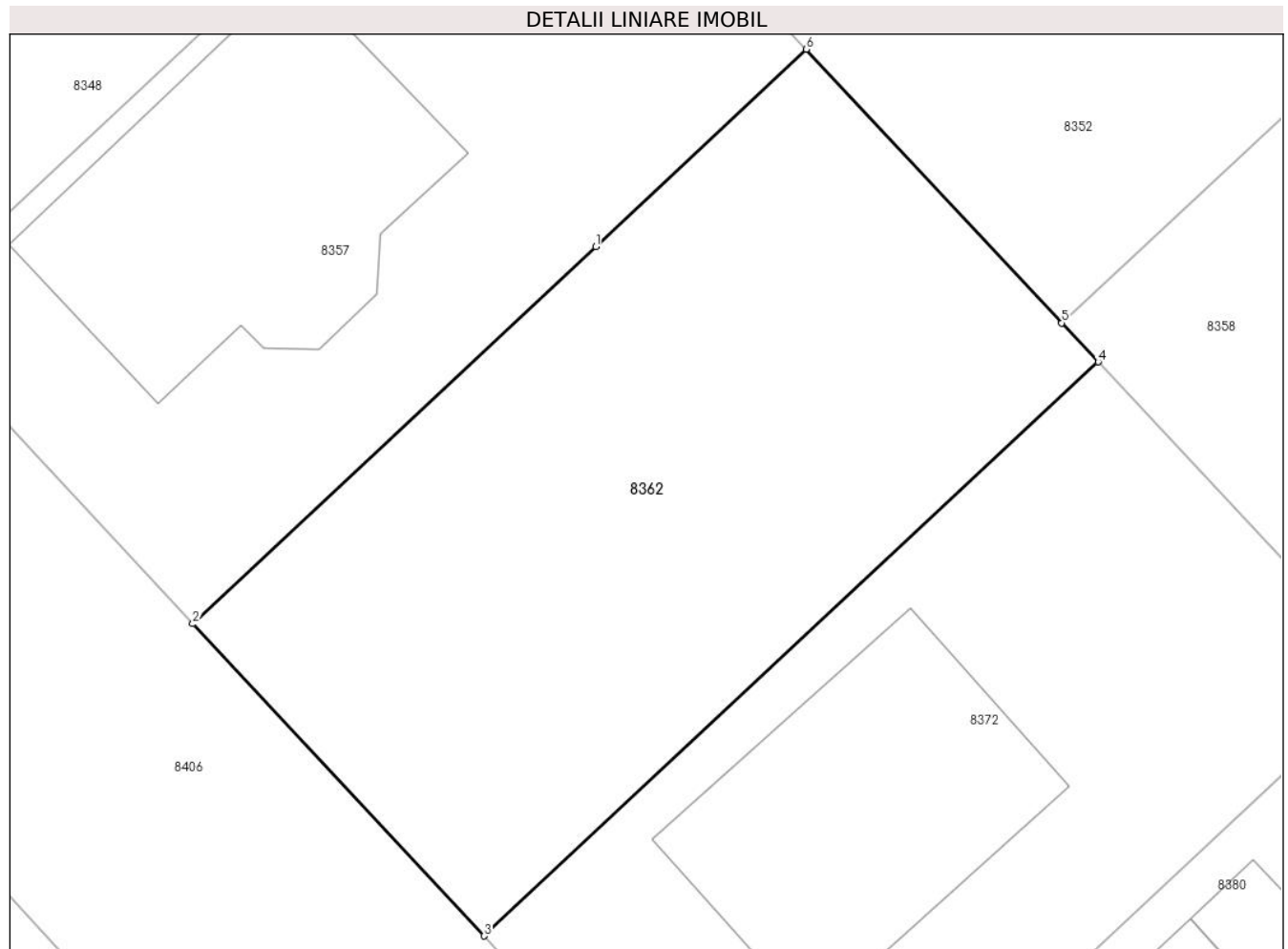
C. Partea III. SARCINI

Inscrieri privind dezmembramintele dreptului de proprietate, drepturi reale de garanție și sarcini		Referințe
158944 / 15/11/2021		
Act Notarial nr. 1797, din 03/11/2021 emis de NP MEIROSU CARMEN;		
C2	Intabulare, drept de IPOTECA LEGALA, Valoare:4032 EURreprezentand rest pret 1) COMUNA TÎRGȘORU VECHI, CIF:2845230	A1

Teren

Nr cadastral	Suprafața (mp)*	Observații / Referințe
24567	504	

* Suprafața este determinată în planul de proiecție Stereo 70.



Date referitoare la teren

Crt	Categorie folosință	Intramilan	Suprafața (mp)	Tarla	Parcelă	Nr. topo	Observații / Referințe
1	arabil	DA	504	61	361/2	-	

Lungime Segmente

1) Valorile lungimilor segmentelor sunt obținute din proiecție în plan.

Punct început	X / Y	Punct sfârșit	X / Y	Lungime segment (** (m)
1	572.008,851 373.931,054	2	571.993,75 373.916,925	20.68
2	571.993,75 373.916,925	3	572.004,671 373.905,232	16.0
3	572.004,671 373.905,232	4	572.027,69 373.926,731	31.497
4	572.027,69 373.926,731	5	572.026,325 373.928,193	2.0
5	572.026,325 373.928,193	6	572.016,75 373.938,445	14.028

Punct început	X / Y	Punct sfârșit	X / Y	Lungime segment (** (m)
6	572.016,75 373.938,445	1	572.008,851 373.931,054	10.818

** Lungimile segmentelor sunt determinate în planul de proiecție Stereo 70 și sunt rotunjite la 1 milimetru.

*** Distanța dintre puncte este formată din segmente cumulate ce sunt mai mici decât valoarea 1 milimetru.

**DATE DESPRE IMOBILUL NR. 8363**

Oficiul de Cadastru și Publicitate Imobiliară PRAHOVA
Biroul de Cadastru și Publicitate Imobiliară Ploiești

A. Partea I. Descrierea imobilului

TEREN Intravilan

Adresa: Loc. Stancesti, Str Orizontului, Jud. Prahova

Nr. Crt	Nr cadastral Nr. topografic	Suprafața* (mp)	Observații / Referințe
A1	24547	Din acte: 645 Masurata: 640	Sector cadastral:48 Teren neimpregmuit;

Construcții

Crt	Nr cadastral Nr. topografic	Adresa	Observații / Referințe
A1.1		Loc. Stancesti, Str Orizontului, Jud. Prahova	Nr. niveluri:1; S. construita la sol:113 mp; S. construita desfasurata:113 mp; Cladire de locuit, regim inaltime P

B. Partea II. Proprietari și acte

Inscrieri privitoare la dreptul de proprietate și alte drepturi reale	Referințe
24791 / 05/05/2012	
Act Notarial nr. 1472, din 03/05/2012 emis de NP NECULAE AURELIAN (incheiere de rectificare nr.10/15.05.2012 emisa de NP NECULAE AURELIAN);	
B1	Se infiinteaza cartea funciara 24547 a imobilului cu numarul cadastral 24547/Târgșoru Vechi, rezultat din dezmembrarea imobilului cu numarul cadastral 12846 (identificator electronic 23437) in scris in cartea funciara 6952 (identificator electronic 23437);
	A1
94559 / 11/10/2016	
Act Administrativ nr. 118, din 24/11/2015 emis de COMUNA TIRGȘORU VECHI (act administrativ nr 10872 din 28.09.2016, emis de COMUNA TIRGȘORU VECHI;act administrativ nr 78377 din 19.08.2016, emis de OCPI PRAHOVA);	
B6	se noteaza actualizarea informatiilor cadastrale in sensul schimbarii grupei de destinatie a imobilului din 'extravilan' in 'intravilan'
	A1
43264 / 16/05/2018	
Act Notarial nr. 1079, din 11/05/2018 emis de NP Meirosu Carmen;	
B7	Intabulare, drept de PROPRIETATEcumparare ca bun comun, dobandit prin Conventie, cota actuala 1/1, cota initiala 1/1 1) STAN ANCUȚA-GABRIELA 2) STAN IONUȚ
	A1
B8	se noteaza interdictia de instrainare si grevare, precum si pactul comisoriu 1) COMUNA TIRGȘORU VECHI, CIF:2845230
	A1
/	
Act Administrativ nr. 14456, din 13/09/2024 emis de PRIMĂRIA COMUNEI TÂRGȘORU VECHI (în baza art. 12, alin. 16 din Legea 7);	
B9	Intabulare, drept de PROPRIETATE, dobandit prin Lege, cota actuala 1/1, cota initiala 1/1 1) STAN ANCUȚA-GABRIELA 2) STAN IONUȚ
	A1.1

C. Partea III. SARCINI

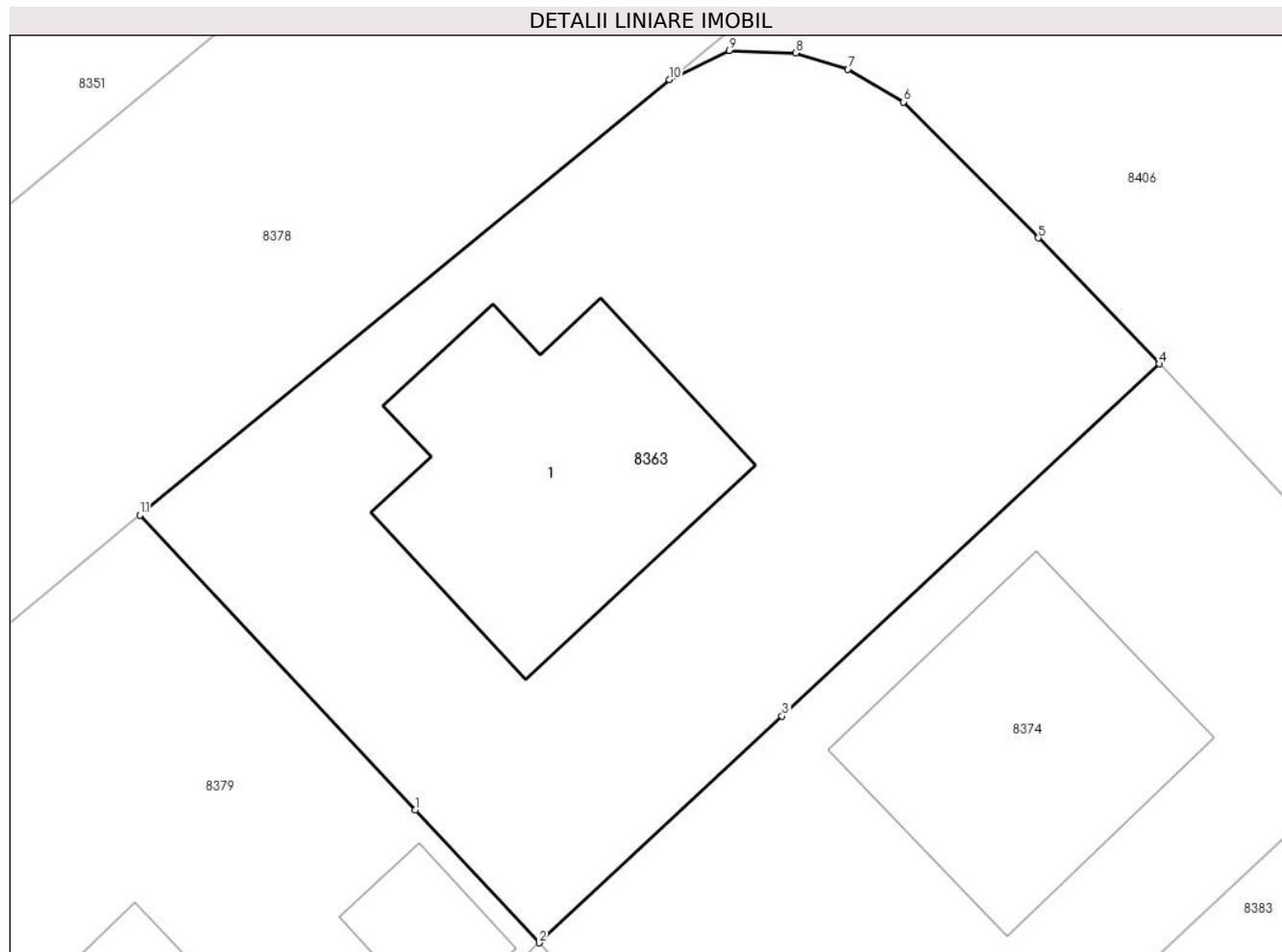
Inscrieri privind dezmembramintele dreptului de proprietate, drepturi reale de garanție și sarcini	Referințe
43264 / 16/05/2018	
Act Notarial nr. 1079, din 11/05/2018 emis de NP Meirosu Carmen;	
C2	Intabulare, drept de IPOTECA LEGALA, Valoare:4515 EURreprezentand rest pret 1) COMUNA TIRGȘORU VECHI, CIF:2845230
	A1

Anexa Nr. 1 La Partea I

Teren

Nr cadastral	Suprafața (mp)*	Observații / Referințe
24547	Din acte: 645 Masurata: 640	

* Suprafața este determinată în planul de proiecție Stereo 70.



Date referitoare la teren

Crt	Categorie folosință	Intra vilan	Suprafața (mp)	Tarla	Parcelă	Nr. topo	Observații / Referințe
1	curți construcții	DA	432	61	361/2	-	
2	arabil	DA	208	61	361/2	-	

Date referitoare la construcții

Crt	Număr	Destinație construcție	Supraf. (mp)	Situație juridică	Observații / Referințe
A1.1		construcții de locuințe	113	Cu acte	Nr. niveluri:1; S. construita la sol:113 mp; S. construita desfasurata:113 mp; Cladire de locuit, regim inaltime P

Lungime Segmente

1) Valorile lungimilor segmentelor sunt obținute din proiecție în plan.

Punct început	X / Y	Punct sfârșit	X / Y	Lungime segment (** (m)
1	571.943,017 373.907,521	2	571.947,616 373.902,597	6.738
2	571.947,616 373.902,597	3	571.956,636 373.911,011	12.335
3	571.956,636 373.911,011	4	571.970,648 373.924,081	19.161
4	571.970,648 373.924,081	5	571.966,153 373.928,754	6.484
5	571.966,153 373.928,754	6	571.961,157 373.933,804	7.104
6	571.961,157 373.933,804	7	571.959,081 373.935,02	2.406
7	571.959,081 373.935,02	8	571.957,146 373.935,629	2.029
8	571.957,146 373.935,629	9	571.954,67 373.935,712	2.477
9	571.954,67 373.935,712	10	571.952,456 373.934,637	2.461
10	571.952,456 373.934,637	11	571.932,794 373.918,466	25.458
11	571.932,794 373.918,466	1	571.943,017 373.907,521	14.977

** Lungimile segmentelor sunt determinate în planul de proiecție Stereo 70 și sunt rotunjite la 1 milimetru.

*** Distanța dintre puncte este formată din segmente cumulate ce sunt mai mici decât valoarea 1 milimetru.

**DATE DESPRE IMOBILUL NR. 8364**

Oficiul de Cadastru și Publicitate Imobiliară PRAHOVA
Biroul de Cadastru și Publicitate Imobiliară Ploiești

A. Partea I. Descrierea imobilului

TEREN Extravilan

Adresa: Jud. Prahova

Nr. Crt	Nr cadastral Nr. topografic	Suprafața* (mp)	Observații / Referințe
A1	26094	13.295	Sector cadastral:61 Teren neimprejmit;

B. Partea II. Proprietari și acte

Inscrieri privitoare la dreptul de proprietate și alte drepturi reale		Referințe
1043 / 09/01/2014		
Act Administrativ nr. 44028, din 19/03/1998 emis de COMISIA JUDETEANA PRAHOVA (act notarial nr. 467/11-11-2013 emis de NP IVAN CONSTANTIN);		
B1	Intabulare, drept de PROPRIETATEmostenire, dobandit prin Succesiune, cota actuala 1/3, cota initiala 1/3 1) GANTA ANA	A1
B2	Intabulare, drept de PROPRIETATEmostenire, dobandit prin Succesiune, cota actuala 1/3, cota initiala 1/3 1) MIHALACHE STELIANA	A1
B3	Intabulare, drept de PROPRIETATEmostenire, dobandit prin Succesiune, cota actuala 1/3, cota initiala 1/3 1) BUCUR STEFANA	A1
32247 / 28/04/2014		
Act Administrativ nr. 537, din 23/04/2014 emis de OCPI - PH;		
B4	se noteaza din oficiu propunerea de dezmembrare a imobilului	A1

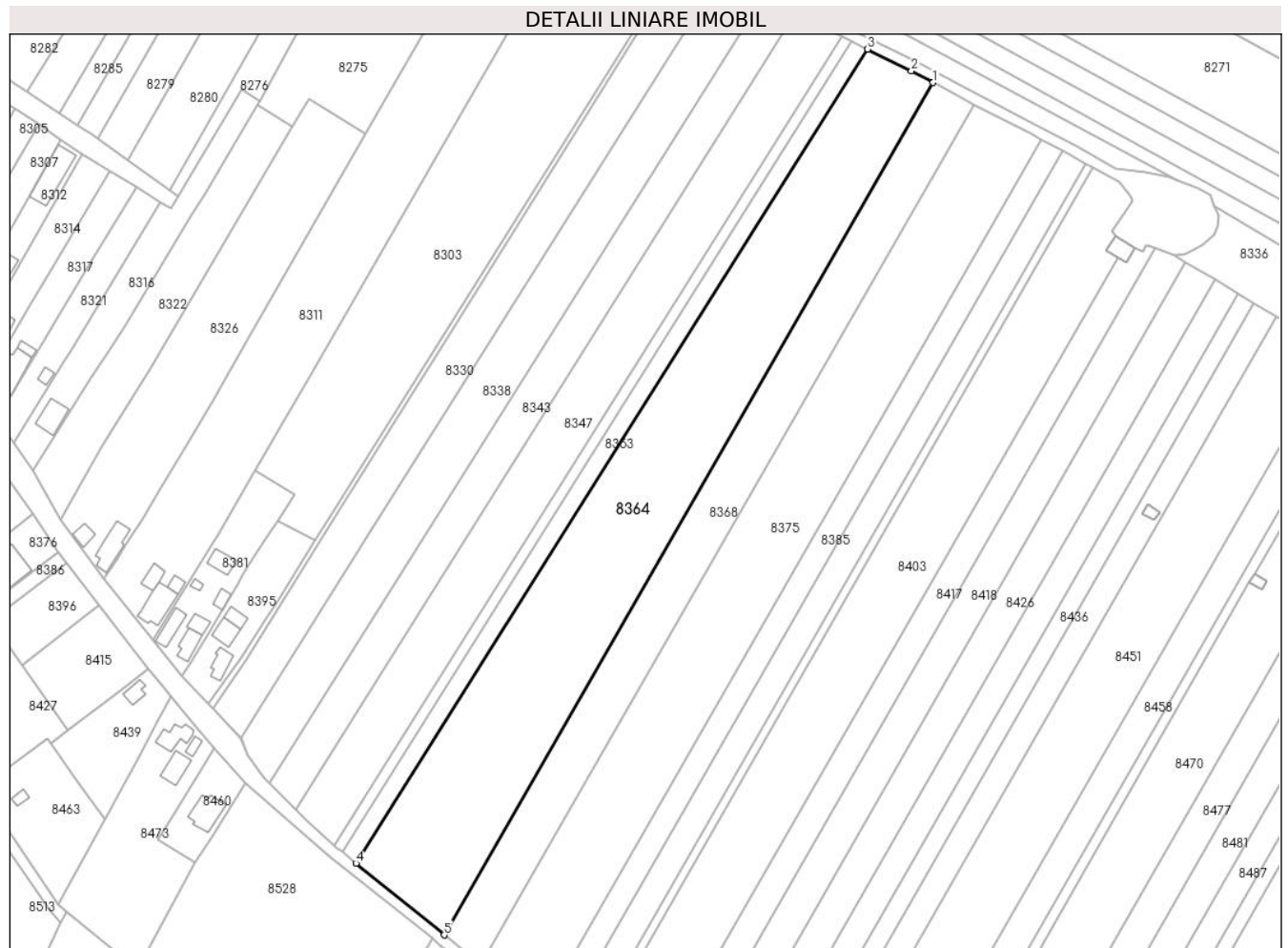
C. Partea III. SARCINI .

Inscrieri privind dezmembramintele dreptului de proprietate, drepturi reale de garanție și sarcini	Referințe
NU SUNT	

Teren

Nr cadastral	Suprafața (mp)*	Observații / Referințe
26094	13.295	

* Suprafața este determinată în planul de proiecție Stereo 70.



Date referitoare la teren

Crt	Categorie folosință	Intra vilan	Suprafața (mp)	Tarla	Parcelă	Nr. topo	Observații / Referințe
1	arabil	NU	13.295	46	A239/10	-	

Lungime Segmente

1) Valorile lungimilor segmentelor sunt obținute din proiecție în plan.

Punct început	X / Y	Punct sfârșit	X / Y	Lungime segment (** (m)
1	573.831,629 374.084,92	2	573.823,28 374.089,411	9.48
2	573.823,28 374.089,411	3	573.806,473 374.097,707	18.743
3	573.806,473 374.097,707	4	573.610,03 373.785,557	368.819
4	573.610,03 373.785,557	5	573.643,898 373.758,116	43.59
5	573.643,898 373.758,116	1	573.831,629 374.084,92	376.887

**** Lungimile segmentelor sunt determinate în planul de proiecție Stereo 70 și sunt rotunjite la 1 milimetru.**

***** Distanța dintre puncte este formată din segmente cumulate ce sunt mai mici decât valoarea 1 milimetru.**

**DATE DESPRE IMOBILUL NR. 8365**

Oficiul de Cadastru și Publicitate Imobiliară PRAHOVA
Biroul de Cadastru și Publicitate Imobiliară Ploiești

A. Partea I. Descrierea imobilului

TEREN Extravilan

Adresa: Jud. Prahova

Nr. Crt	Nr cadastral Nr. topografic	Suprafața* (mp)	Observații / Referințe
A1		20	Sector cadastral:61 Teren neimprejmut;

B. Partea II. Proprietari și acte

Inscrieri privitoare la dreptul de proprietate și alte drepturi reale		Referințe
/		
Act Normativ nr. 7, din 13/03/1996 emis de PARLAMENTUL ROMANIEI;		
B1	Inscrierea posesiei, drept de PROPRIETATE, dobandit prin Lege, cota actuala 1/1, cota initiala 1/1 1) NEIDENTIFICAT NEIDENTIFICAT	A1
Act Normativ nr. 7, din 13/03/1996 emis de PARLAMENTUL ROMANIEI (Art. 13);		
B2	Se noteaza mentiunea de proprietar neidentificat.	A1

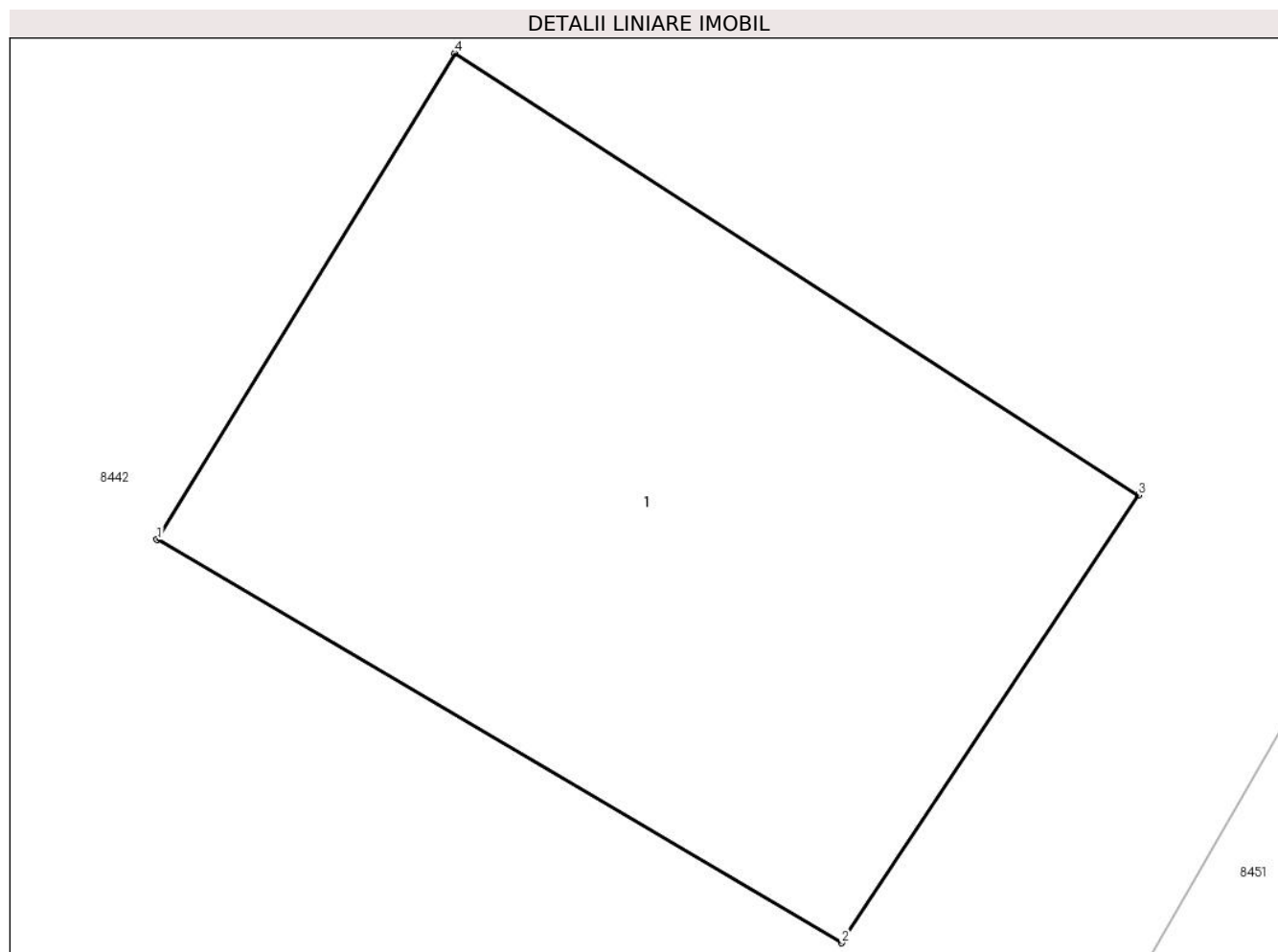
C. Partea III. SARCINI .

Inscrieri privind dezmembramintele dreptului de proprietate, drepturi reale de garanție și sarcini	Referințe
NU SUNT	

Teren

Nr cadastral	Suprafața (mp)*	Observații / Referințe
	20	

* Suprafața este determinată în planul de proiecție Stereo 70.



Date referitoare la teren

Crt	Categorie folosință	Intra vilan	Suprafața (mp)	Tarla	Parcelă	Nr. topo	Observații / Referințe
1	curți constructii	NU	20	46	239/2/22	-	

Date referitoare la construcții

Crt	Număr	Destinație construcție	Supraf. (mp)	Situație juridică	Observații / Referințe
A1.1		construcții industriale și edilitare	20	Fara acte	Nr. niveluri:1; S. construita la sol:20 mp; S. construita desfasurata:20 mp; Cladire industrial-edilitara, regim inaltime P

Lungime Segmente

1) Valorile lungimilor segmentelor sunt obținute din proiecție în plan.

Punct început	X / Y	Punct sfârșit	X / Y	Lungime segment (** (m)
1	573.911,951 373.919,839	2	573.916,571 373.917,119	5.361
2	573.916,571 373.917,119	3	573.918,571 373.920,139	3.622
3	573.918,571 373.920,139	4	573.913,961 373.923,119	5.489

Punct început	X / Y	Punct sfârșit	X / Y	Lungime segment (** (m)
4	573.913,961 373.923,119	1	573.911,951 373.919,839	3.847

** Lungimile segmentelor sunt determinate în planul de proiecție Stereo 70 și sunt rotunjite la 1 milimetru.

*** Distanța dintre puncte este formată din segmente cumulate ce sunt mai mici decât valoarea 1 milimetru.

**DATE DESPRE IMOBILUL NR. 8366**

Oficiul de Cadastru și Publicitate Imobiliară PRAHOVA
Biroul de Cadastru și Publicitate Imobiliară Ploiești

A. Partea I. Descrierea imobilului

TEREN Intravilan

Adresa: Loc. Stancesti, Jud. Prahova

Nr. Crt	Nr cadastral Nr. topografic	Suprafața* (mp)	Observații / Referințe
A1	24564	503	Sector cadastral:48 Teren neimprejmuit;

B. Partea II. Proprietari și acte

Inscrieri privitoare la dreptul de proprietate și alte drepturi reale		Referințe
24791 / 05/05/2012		
Act Notarial nr. 1472, din 03/05/2012 emis de NP NECULAE AURELIAN (incheiere de rectificare nr.10/15.05.2012 emisa de NP NECULAE AURELIAN);		
B1	Se infiinteaza cartea funciara 24564 a imobilului cu numarul cadastral 24564/Târgșoru Vechi, rezultat din dezmembrarea imobilului cu numarul cadastral 12846 (identificator electronic 23437) in scris in cartea funciara 6952 (identificator electronic 23437);	A1
33572 / 05/04/2016		
Act Administrativ nr. 31733, din 30/03/2016 emis de OCPI PRAHOVA (act administrativ nr. 3218/17-03-2016 emis de COMUNA TIRGȘORU VECHI; act administrativ nr. 118/24-11-2015 emis de CONSILIUL LOCAL TIRGȘORU VECHI; act administrativ nr. 2211/22-07-2015 emis de CONSILIUL JUDETEAN PRAHOVA.);		
B6	se noteaza actualizarea informatiilor cadastrale in sensul schimbarii destinatiei terenului din 'extravilan' in 'intravilan'	A1
119822 / 22/12/2016		
Act Notarial nr. 3364, din 21/12/2016 emis de Meirosu Carmen;		
B7	Intabulare, drept de PROPRIETATE(cumparare ca bun propriu), dobandit prin Conventie, cota actuala 1/1, cota initiala 1/1 1) NĂSTASE PETRE-ȘTEFAN	A1
B8	se noteaza pactul comisoriu precum si interdictiile de instrainare si grevare 1) COMUNA TIRGȘORU VECHI, CIF:2845230	A1

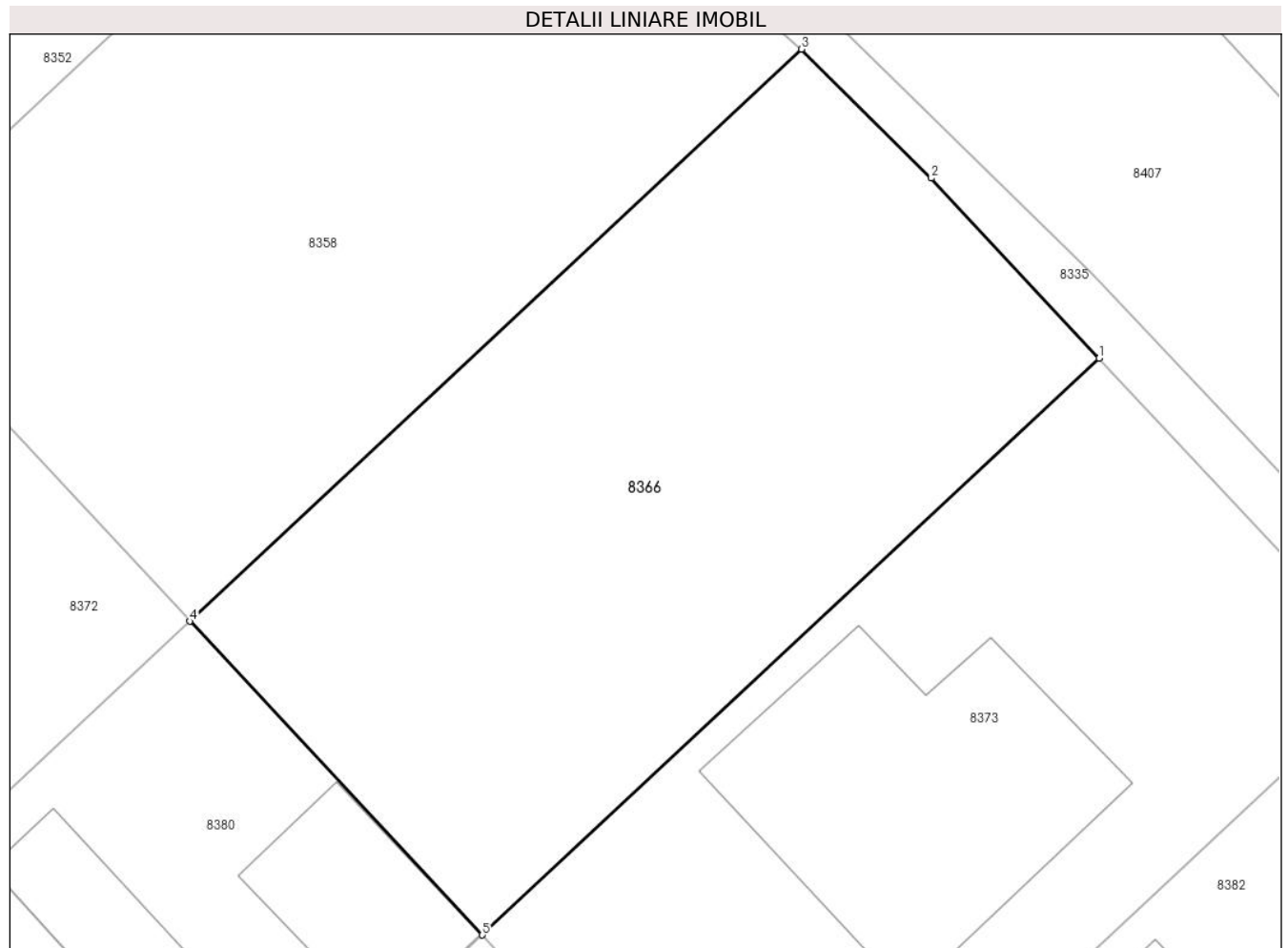
C. Partea III. SARCINI

Inscrieri privind dezmembramintele dreptului de proprietate, drepturi reale de garanție și sarcini		Referințe
119822 / 22/12/2016		
Act Notarial nr. 3364, din 21/12/2016 emis de Meirosu Carmen;		
C2	Intabulare, drept de IPOTECA LEGALA, Valoare:3420.4 EUR (reprezentand rest pret) 1) COMUNA TIRGȘORU VECHI, CIF:2845230	A1

Teren

Nr cadastral	Suprafața (mp)*	Observații / Referințe
24564	503	

* Suprafața este determinată în planul de proiecție Stereo 70.



Date referitoare la teren

Crt	Categorie folosință	Intravilan	Suprafața (mp)	Tarla	Parcelă	Nr. topo	Observații / Referințe
1	arabil	DA	503	61	A361/2	-	

Lungime Segmente

1) Valorile lungimilor segmentelor sunt obținute din proiecție în plan.

Punct început	X / Y	Punct sfârșit	X / Y	Lungime segment (** (m)
1	572.072,55 373.924,845	2	572.066,285 373.931,553	9.179
2	572.066,285 373.931,553	3	572.061,44 373.936,36	6.825
3	572.061,44 373.936,36	4	572.038,61 373.915,039	31.238
4	572.038,61 373.915,039	5	572.049,53 373.903,346	15.999
5	572.049,53 373.903,346	1	572.072,55 373.924,845	31.498

**** Lungimile segmentelor sunt determinate în planul de proiecție Stereo 70 și sunt rotunjite la 1 milimetru.**

***** Distanța dintre puncte este formată din segmente cumulate ce sunt mai mici decât valoarea 1 milimetru.**

**DATE DESPRE IMOBILUL NR. 8367**

Oficiul de Cadastru și Publicitate Imobiliară PRAHOVA
Biroul de Cadastru și Publicitate Imobiliară Ploiești

A. Partea I. Descrierea imobilului

TEREN Intravilan

Adresa: Loc. Stancesti, Str Cercelusilor, Jud. Prahova

Nr. Crt	Nr cadastral Nr. topografic	Suprafața* (mp)	Observații / Referințe
A1	29064	697	Sector cadastral:62 Teren imprejmuit;

B. Partea II. Proprietari și acte

Inscrieri privitoare la dreptul de proprietate și alte drepturi reale		Referințe
54520 / 19/06/2020		
Act Notarial nr. 979, din 17/06/2020 emis de Dobre Stelorian Daniel;		
B1	Se infiinteaza cartea funciara 29064 a imobilului cu numarul cadastral 29064/Târgsoru Vechi, rezultat din dezmembrarea imobilului cu numarul cadastral 29006 inscris in cartea funciara 29006;	A1
54531 / 19/06/2020		
Act Notarial nr. 981, din 17/06/2020 emis de NP Dobre Stelorian Daniel;		
B5	Intabulare, drept de PROPRIETATEcumparare ca bun comun, dobandit prin Conventie, cota actuala 1/1, cota initiala 1/1 1) STANCU MIHAI-VIOREL 2) STANCU OCTAVIA-IOANA	A1

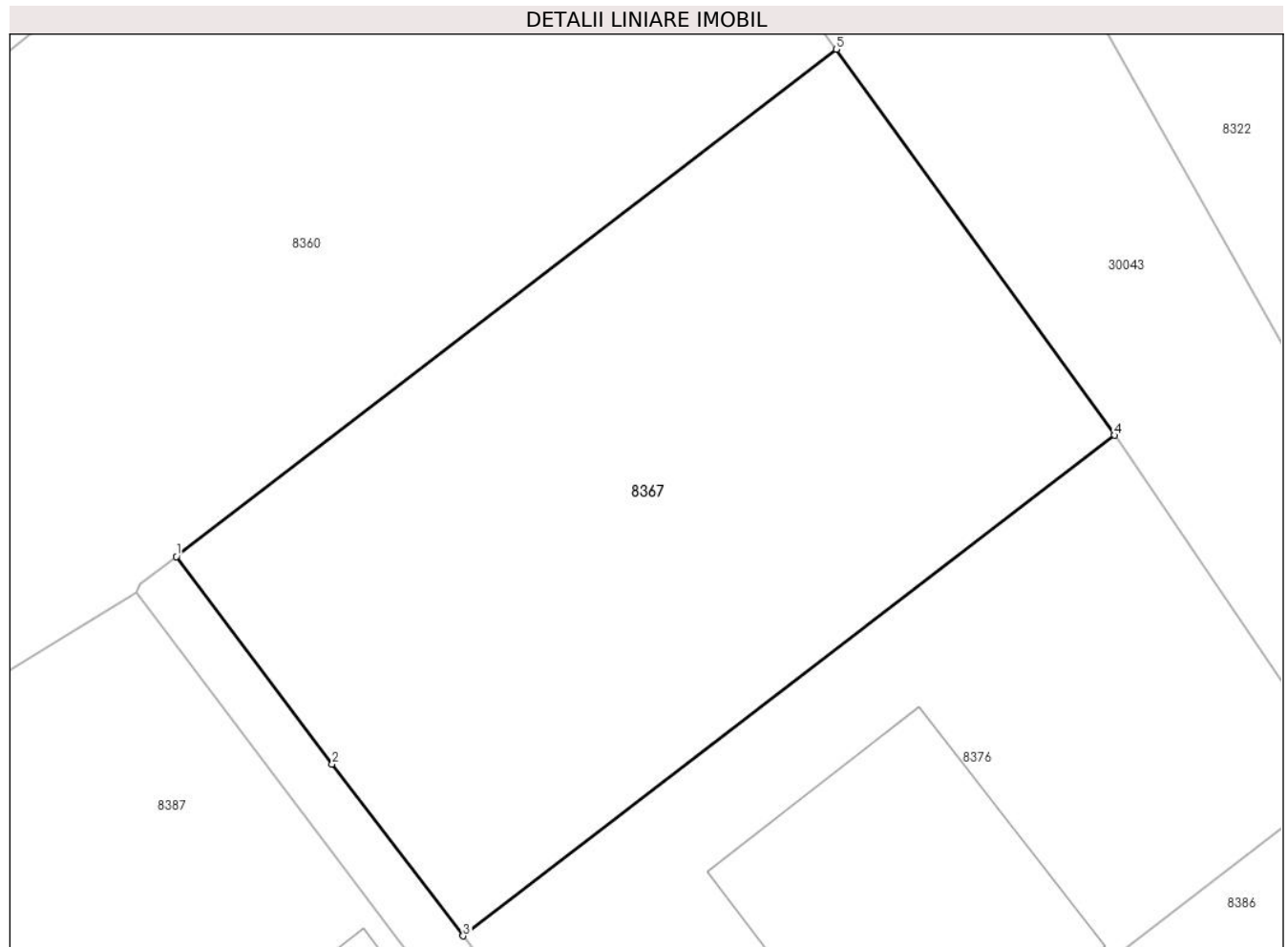
C. Partea III. SARCINI .

Inscrieri privind dezmembramintele dreptului de proprietate, drepturi reale de garanție și sarcini	Referințe
NU SUNT	

Teren

Nr cadastral	Suprafața (mp)*	Observații / Referințe
29064	697	

* Suprafața este determinată în planul de proiecție Stereo 70.



Date referitoare la teren

Crt	Categorie folosință	Intravilan	Suprafața (mp)	Tarla	Parcelă	Nr. topo	Observații / Referințe
1	curți constructii	DA	697	15	Cc 409	-	

Lungime Segmente

1) Valorile lungimilor segmentelor sunt obținute din proiecție în plan.

Punct început	X / Y	Punct sfârșit	X / Y	Lungime segment (** (m)
1	573.446,68 373.914,343	2	573.453,239 373.905,612	10.92
2	573.453,239 373.905,612	3	573.458,756 373.898,379	9.097
3	573.458,756 373.898,379	4	573.486,182 373.919,443	34.581
4	573.486,182 373.919,443	5	573.474,466 373.935,683	20.025
5	573.474,466 373.935,683	1	573.446,68 373.914,343	35.035

**** Lungimile segmentelor sunt determinate în planul de proiecție Stereo 70 și sunt rotunjite la 1 milimetru.**

***** Distanța dintre puncte este formată din segmente cumulate ce sunt mai mici decât valoarea 1 milimetru.**

**DATE DESPRE IMOBILUL NR. 8368**

Oficiul de Cadastru și Publicitate Imobiliară PRAHOVA
Biroul de Cadastru și Publicitate Imobiliară Ploiești

A. Partea I. Descrierea imobilului

TEREN Extravilan

Adresa: Jud. Prahova

Nr. Crt	Nr cadastral Nr. topografic	Suprafața* (mp)	Observații / Referințe
A1		6.800	Sector cadastral:61 Teren neimprejmuit;

B. Partea II. Proprietari și acte

Inscrieri privitoare la dreptul de proprietate și alte drepturi reale	Referințe
/	
Act Administrativ nr. 73309, din 04/12/1997 emis de CJSDPAT PRAHOVA;	
B1	A1
Intabulare, drept de PROPRIETATE, dobandit prin Reconstituire, cota actuala 1/1, cota initiala 1/1	
1) GHIȚĂ MARIA VASILE	

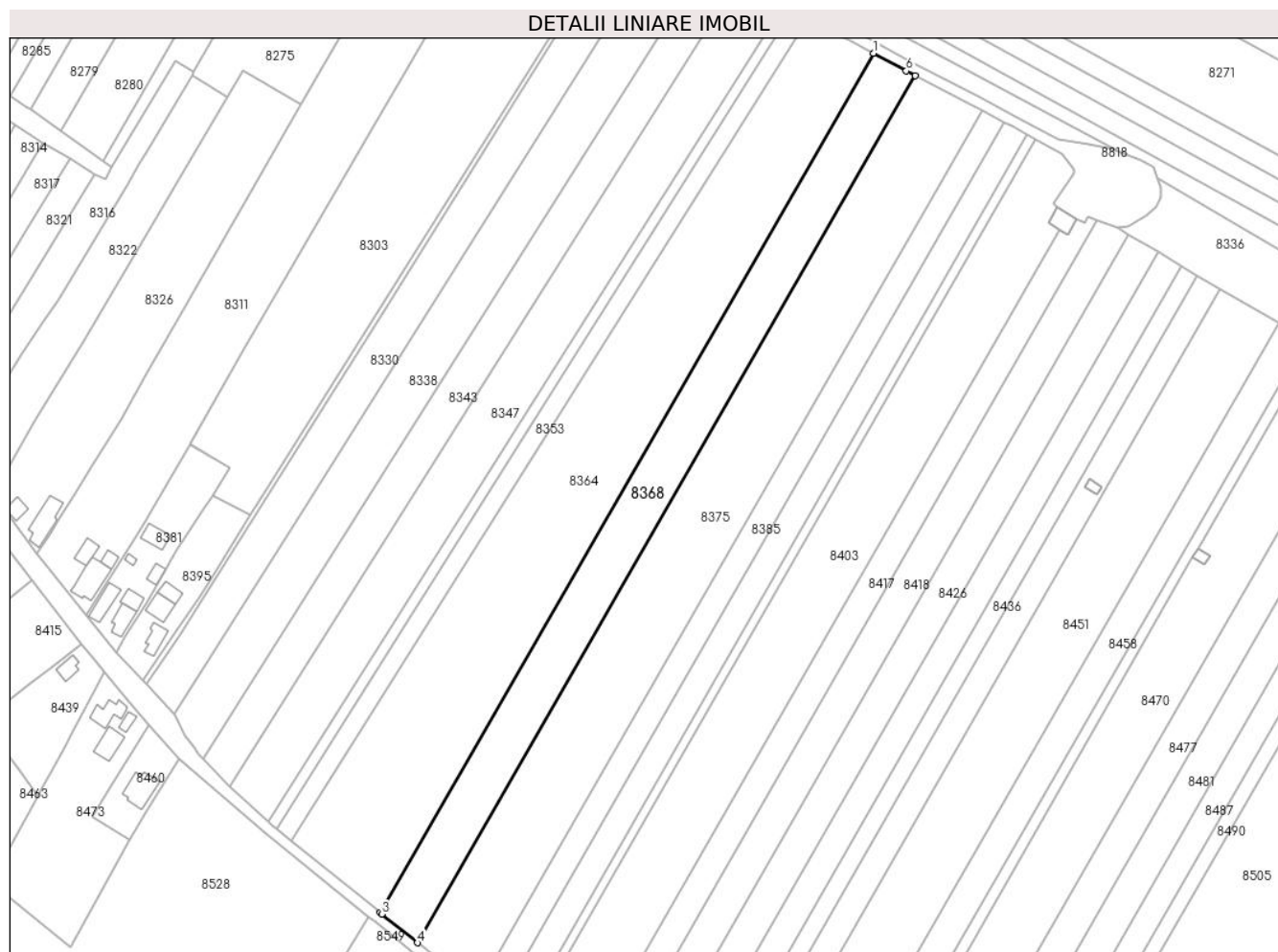
C. Partea III. SARCINI .

Inscrieri privind dezmembramintele dreptului de proprietate, drepturi reale de garanție și sarcini	Referințe
NU SUNT	

Teren

Nr cadastral	Suprafața (mp)*	Observații / Referințe
	6.800	

* Suprafața este determinată în planul de proiecție Stereo 70.



Date referitoare la teren

Crt	Categorie folosință	Intravilan	Suprafața (mp)	Tarla	Parcelă	Nr. topo	Observații / Referințe
1	arabil	NU	6.800	46	239/11	-	

Lungime Segmente

1) Valorile lungimilor segmentelor sunt obținute din proiecție în plan.

Punct început	X / Y	Punct sfârșit	X / Y	Lungime segment (** (m)
1	573.831,629 374.084,92	2	573.643,898 373.758,116	376.887
2	573.643,898 373.758,116	3	573.644,517 373.757,614	0.797
3	573.644,517 373.757,614	4	573.658,046 373.746,685	17.392
4	573.658,046 373.746,685	5	573.847,486 374.076,463	380.317
5	573.847,486 374.076,463	6	573.844,134 374.078,193	3.772

Punct început	X / Y	Punct sfârșit	X / Y	Lungime segment (** (m)
6	573.844,134 374.078,193	1	573.831,629 374.084,92	14.2

** Lungimile segmentelor sunt determinate în planul de proiecție Stereo 70 și sunt rotunjite la 1 milimetru.

*** Distanța dintre puncte este formată din segmente cumulate ce sunt mai mici decât valoarea 1 milimetru.

**DATE DESPRE IMOBILUL NR. 8369**

Oficiul de Cadastru și Publicitate Imobiliară PRAHOVA
Biroul de Cadastru și Publicitate Imobiliară Ploiești

A. Partea I. Descrierea imobilului

TEREN Intravilan

Adresa: Loc. Stancesti, Str Independentei, Jud. Prahova, T 61 ; A 361/2

Nr. Crt	Nr cadastral Nr. topografic	Suprafața* (mp)	Observații / Referințe
A1	24592	Din acte: 504 Masurata: 499	Sector cadastral:48 Teren neimprejmuț; T 61 ; A 361/2

B. Partea II. Proprietari și acte

Inscrieri privitoare la dreptul de proprietate și alte drepturi reale	Referințe
24791 / 05/05/2012	
Act Notarial nr. 1472, din 03/05/2012 emis de NP NECULAE AURELIAN (incheiere de rectificare nr.10/15.05.2012 emisa de NP NECULAE AURELIAN);	
B1	Se infiinteaza cartea funciara 24592 a imobilului cu numarul cadastral 24592/Târgșoru Vechi, rezultat din dezmembrarea imobilului cu numarul cadastral 12846 (identificator electronic 23437) in scris in cartea funciara 6952 (identificator electronic 23437);
	A1
113686 / 12/12/2016	
Act Administrativ nr. 2211, din 22/07/2015 emis de CONSILIUL JUDETEAN PRAHOVA (act administrativ nr 12632 din 15.11.2016, emis de COMUNA TIRGSORU VECHI;act administrativ nr 105156 din 10.11.2016, emis de OCPI PRAHOVA;act administrativ nr 118 din 24.11.2015, emis de COMUNA TIRGSORU VECHI);	
B6	se noteaza actualizarea informatiilor cadastrale in sensul schimbari grupei de destinatie a imobilului din 'extravilan' in 'intravilan' conform documentatiei cadastrale avizate
	A1
13086 / 17/02/2017	
Act Notarial nr. 264, din 13/02/2017 emis de NP Meirosu Carmen;	
B7	Intabulare, drept de PROPRIETATEcumparare ca bun propriu, dobandit prin Conventie, cota actuala 1/1, cota initiala 1/1 1) ALIXĂNDRICĂ LUIZA-SORINA
	A1
B8	se noteaza interdictia de instrainare si grevare si pactul comisoriu 1) COMUNA TIRGSORU VECHI, CIF:2845230
	A1
90247 / 13/06/2024	
Inscris Sub Semnatura Privata nr. Anexa nr. 7 la Regulament, din 13/06/2024 emis de PFA BOLOS IONEL;	
B9	se repositiionează imobilul conform documentației tehnice avizate
	A1

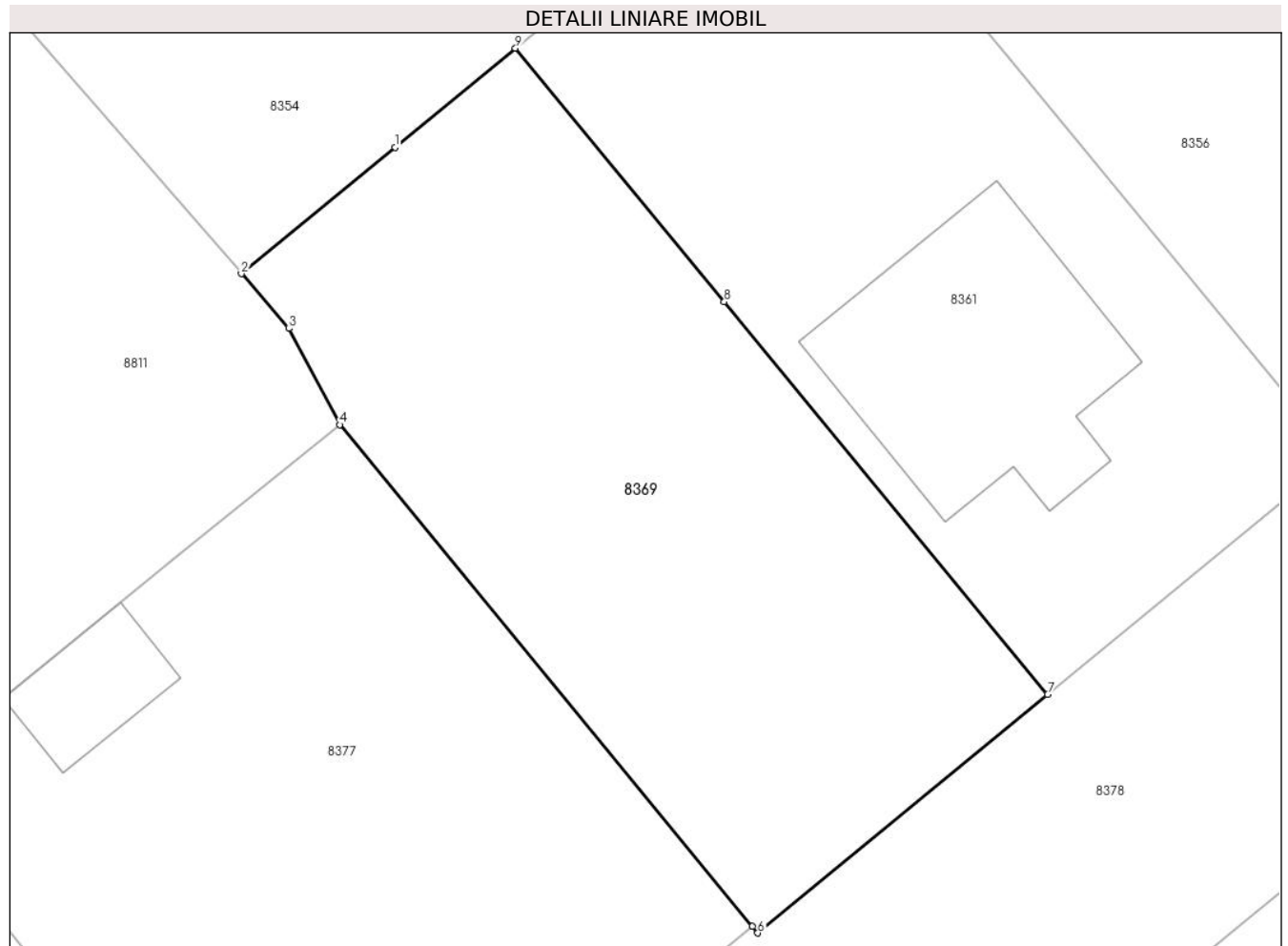
C. Partea III. SARCINI

Inscrieri privind dezmembramintele dreptului de proprietate, drepturi reale de garanție și sarcini	Referințe
13086 / 17/02/2017	
Act Notarial nr. 264, din 13/02/2017 emis de NP Meirosu Carmen;	
C2	Intabulare, drept de IPOTECA LEGALA, Valoare:3528 EUR(reprezentand rest pret) 1) COMUNA TIRGSORU VECHI, CIF:2845230
	A1

Teren

Nr cadastral	Suprafața (mp)*	Observații / Referințe
24592	Din acte: 504 Masurata: 499	T 61 ; A 361/2

* Suprafața este determinată în planul de proiecție Stereo 70.



Date referitoare la teren

Crt	Categorie folosință	Intra vilan	Suprafața (mp)	Tarla	Parcelă	Nr. topo	Observații / Referințe
1	arabil	DA	499	61	361/2	-	

Lungime Segmente

1) Valorile lungimilor segmentelor sunt obținute din proiecție în plan.

Punct început	X / Y	Punct sfârșit	X / Y	Lungime segment (** (m)
1	571.875,085 373.929,911	2	571.868,935 373.924,853	7.963
2	571.868,935 373.924,853	3	571.870,828 373.922,663	2.895
3	571.870,828 373.922,663	4	571.872,87 373.918,81	4.361
4	571.872,87 373.918,81	5	571.889,378 373.898,739	25.988
5	571.889,378 373.898,739	6	571.889,596 373.898,474	0.343

Punct început	X / Y	Punct sfârșit	X / Y	Lungime segment (** (m)
6	571.889,596 373.898,474	7	571.901,205 373.908,022	15.031
7	571.901,205 373.908,022	8	571.888,262 373.923,728	20.352
8	571.888,262 373.923,728	9	571.879,902 373.933,873	13.146
9	571.879,902 373.933,873	1	571.875,085 373.929,911	6.237

** Lungimile segmentelor sunt determinate în planul de proiecție Stereo 70 și sunt rotunjite la 1 milimetru.

*** Distanța dintre puncte este formată din segmente cumulate ce sunt mai mici decât valoarea 1 milimetru.

**DATE DESPRE IMOBILUL NR. 8370**

Oficiul de Cadastru și Publicitate Imobiliară PRAHOVA
Biroul de Cadastru și Publicitate Imobiliară Ploiești

A. Partea I. Descrierea imobilului

TEREN Intravilan

Adresa: Loc. Stancesti, Str Soarelui, Nr. 13, Jud. Prahova

Nr. Crt	Nr cadastral Nr. topografic	Suprafața* (mp)	Observații / Referințe
A1		1.270	Sector cadastral:62 Teren imprejmuit;

Construcții

Crt	Nr cadastral Nr. topografic	Adresa	Observații / Referințe
A1.1		Loc. Stancesti, Str Soarelui, Nr. 13, Jud. Prahova	Nr. niveluri:2; S. construita la sol:141 mp; S. construita desfasurata:282 mp; Cladire de locuit, regim inaltime P+1
A1.2		Loc. Stancesti, Str Soarelui, Nr. 13, Jud. Prahova	Nr. niveluri:1; S. construita la sol:40 mp; S. construita desfasurata:40 mp; Cladire anexa, regim inaltime P
A1.3		Loc. Stancesti, Str Soarelui, Nr. 13, Jud. Prahova	Nr. niveluri:1; S. construita la sol:102 mp; S. construita desfasurata:102 mp; Cladire anexa, regim inaltime P

B. Partea II. Proprietari și acte

Inscrieri privitoare la dreptul de proprietate și alte drepturi reale	Referințe
/	
Act Administrativ nr. 524, din 19/02/2007 emis de CJSDPAT PRHOVA;	
B1	Intabulare, drept de PROPRIETATE, dobandit prin Reconstituire, cota actuala 1/1, cota initiala 1/1 1) IONITA STEFAN ION
Act Administrativ nr. 14456, din 13/09/2024 emis de PRIMĂRIA COMUNEI TÂRGȘORU VECHI (în baza art. 12, alin. 16 din Legea 7);	
B2	Intabulare, drept de PROPRIETATE, dobandit prin Lege, cota actuala 1/1, cota initiala 1/1 1) IONITA STEFAN ION

C. Partea III. SARCINI .

Inscrieri privind dezmembramintele dreptului de proprietate, drepturi reale de garanție și sarcini	Referințe
NU SUNT	

Teren

Nr cadastral	Suprafața (mp)*	Observații / Referințe
	1.270	

* Suprafața este determinată în planul de proiecție Stereo 70.



Date referitoare la teren

Crt	Categorie folosință	Intravilan	Suprafața (mp)	Tarla	Parcelă	Nr. topo	Observații / Referințe
1	curți constructii	DA	759	15	A05	-	
2	arabil	DA	511	15	A05	-	

Date referitoare la construcții

Crt	Număr	Destinație construcție	Supraf. (mp)	Situație juridică	Observații / Referințe
A1.1		construcții de locuințe	141	Cu acte	Nr. niveluri:2; S. construita la sol:141 mp; S. construita desfasurata:282 mp; Cladire de locuit, regim inaltime P+1
A1.2		construcții anexa	40	Cu acte	Nr. niveluri:1; S. construita la sol:40 mp; S. construita desfasurata:40 mp; Cladire anexa, regim inaltime P
A1.3		construcții anexa	102	Cu acte	Nr. niveluri:1; S. construita la sol:102 mp; S. construita desfasurata:102 mp; Cladire anexa, regim inaltime P

Lungime Segmente

1) Valorile lungimilor segmentelor sunt obținute din proiecție în plan.

Punct început	X / Y	Punct sfârșit	X / Y	Lungime segment (** (m)

Punct început	X / Y	Punct sfârșit	X / Y	Lungime segment (** (m)
1	573.426,807 373.918,053	2	573.426,439 373.918,565	0.631
2	573.426,439 373.918,565	3	573.423,113 373.923,196	5.702
3	573.423,113 373.923,196	4	573.422,332 373.924,283	1.338
4	573.422,332 373.924,283	5	573.420,129 373.922,8	2.656
5	573.420,129 373.922,8	6	573.410,953 373.934,055	14.522
6	573.410,953 373.934,055	7	573.401,586 373.945,521	14.806
7	573.401,586 373.945,521	8	573.395,228 373.932,516	14.476
8	573.395,228 373.932,516	9	573.388,313 373.918,372	15.744
9	573.388,313 373.918,372	10	573.408,215 373.894,326	31.214
10	573.408,215 373.894,326	11	573.412,653 373.888,964	6.96
11	573.412,653 373.888,964	12	573.433,501 373.904,994	26.298
12	573.433,501 373.904,994	13	573.434,158 373.906,233	1.402
13	573.434,158 373.906,233	14	573.434,95 373.906,715	0.927
14	573.434,95 373.906,715	15	573.433,355 373.908,936	2.734
15	573.433,355 373.908,936	1	573.426,807 373.918,053	11.225

** Lungimile segmentelor sunt determinate în planul de proiecție Stereo 70 și sunt rotunjite la 1 milimetru.

*** Distanța dintre puncte este formată din segmente cumulate ce sunt mai mici decât valoarea 1 milimetru.

**DATE DESPRE IMOBILUL NR. 8371**

Oficiul de Cadastru și Publicitate Imobiliară PRAHOVA
Biroul de Cadastru și Publicitate Imobiliară Ploiești

A. Partea I. Descrierea imobilului

TEREN Extravilan

Adresa: Jud. Prahova

Nr. Crt	Nr cadastral Nr. topografic	Suprafața* (mp)	Observații / Referințe
A1		3.604	Sector cadastral:48 Teren neimprejmuit;

B. Partea II. Proprietari și acte

Inscrieri privitoare la dreptul de proprietate și alte drepturi reale		Referințe
/		
Act Administrativ nr. 76574, din 25/06/2002 emis de CJSDPAT PRHOVA;		
B1	Intabulare, drept de PROPRIETATE, dobandit prin Reconstituire, cota actuala 1/1, cota initiala 1/1 1) TACU N ION	A1

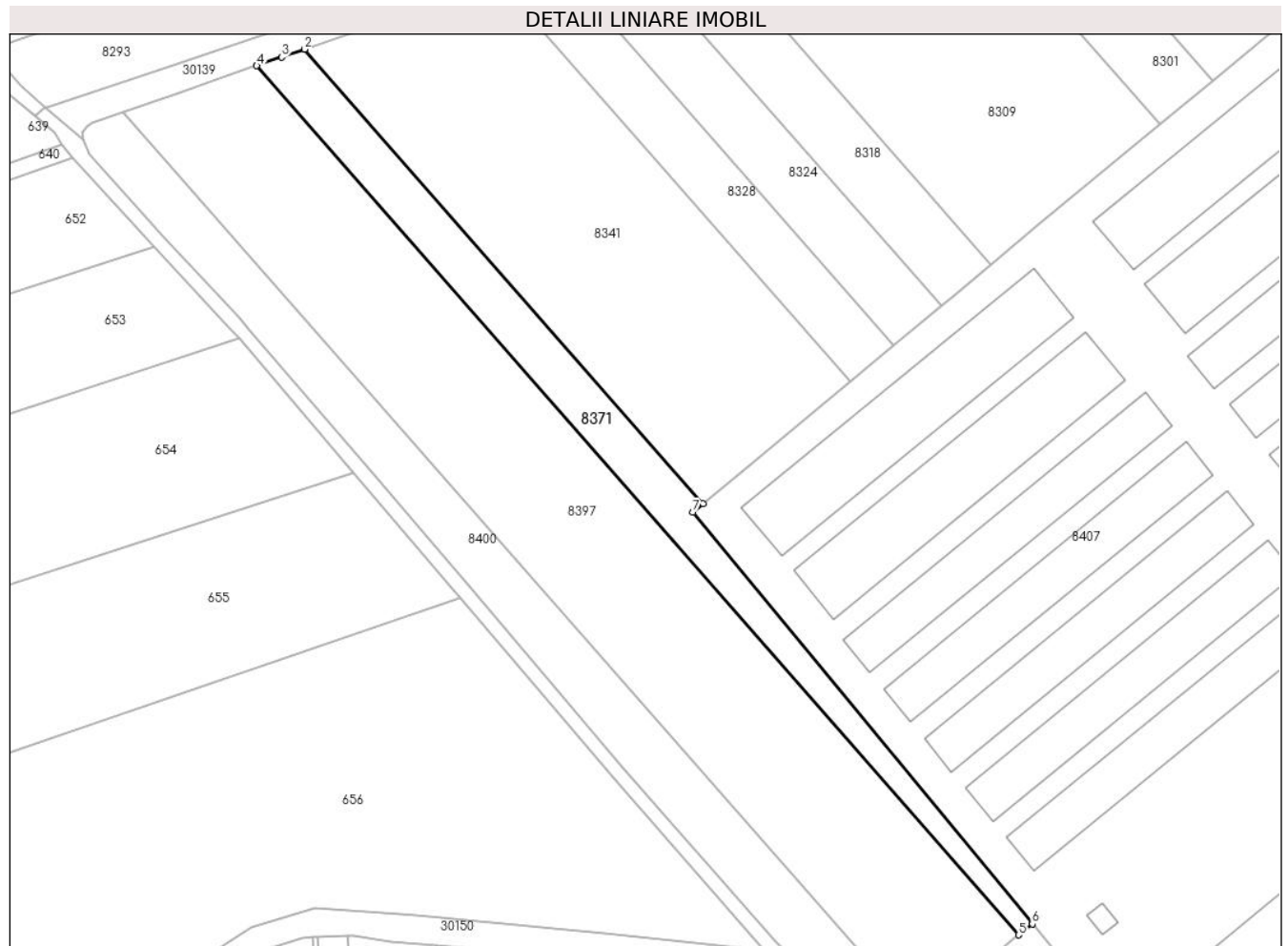
C. Partea III. SARCINI .

Inscrieri privind dezmembramintele dreptului de proprietate, drepturi reale de garanție și sarcini	Referințe
NU SUNT	

Teren

Nr cadastral	Suprafața (mp)*	Observații / Referințe
	3.604	

* Suprafața este determinată în planul de proiecție Stereo 70.



Date referitoare la teren

Crt	Categorie folosință	Intra vilan	Suprafața (mp)	Tarla	Parcelă	Nr. topo	Observații / Referințe
1	arabil	NU	3.604	61	360/3	-	

Lungime Segmente

1) Valorile lungimilor segmentelor sunt obținute din proiecție în plan.

Punct început	X / Y	Punct sfârșit	X / Y	Lungime segment (** (m)
1	571.454,228 373.887,599	2	571.337,899 374.020,123	176.338
2	571.337,899 374.020,123	3	571.331,162 374.017,796	7.128
3	571.331,162 374.017,796	4	571.323,903 374.015,301	7.676
4	571.323,903 374.015,301	5	571.546,388 373.761,841	337.256
5	571.546,388 373.761,841	6	571.550,31 373.765,066	5.078

Punct început	X / Y	Punct sfârșit	X / Y	Lungime segment (** (m)
6	571.550,31 373.765,066	7	571.451,163 373.885,071	155.664
7	571.451,163 373.885,071	1	571.454,228 373.887,599	3.973

** Lungimile segmentelor sunt determinate în planul de proiecție Stereo 70 și sunt rotunjite la 1 milimetru.

*** Distanța dintre puncte este formată din segmente cumulate ce sunt mai mici decât valoarea 1 milimetru.

**DATE DESPRE IMOBILUL NR. 8372**

Oficiul de Cadastru și Publicitate Imobiliară PRAHOVA
Biroul de Cadastru și Publicitate Imobiliară Ploiești

A. Partea I. Descrierea imobilului

TEREN Intravilan

Adresa: Loc. Stancesti, Str Orizontului, Jud. Prahova

Nr. Crt	Nr cadastral Nr. topografic	Suprafața* (mp)	Observații / Referințe
A1	24565	504	Sector cadastral:48 Teren neimpregmuit;

Construcții

Crt	Nr cadastral Nr. topografic	Adresa	Observații / Referințe
A1.1		Loc. Stancesti, Str Orizontului, Jud. Prahova	Nr. niveluri:1; S. construita la sol:116 mp; S. construita desfasurata:116 mp; Cladire de locuit, regim inaltime P

B. Partea II. Proprietari și acte

Inscrieri privitoare la dreptul de proprietate și alte drepturi reale	Referințe
24791 / 05/05/2012	
Act Notarial nr. 1472, din 03/05/2012 emis de NP NECULAE AURELIAN (incheiere de rectificare nr.10/15.05.2012 emisa de NP NECULAE AURELIAN);	
B1	Se infiinteaza cartea funciara 24565 a imobilului cu numarul cadastral 24565/Târgșoru Vechi, rezultat din dezmembrarea imobilului cu numarul cadastral 12846 (identificator electronic 23437) inscris in cartea funciara 6952 (identificator electronic 23437);
	A1
116360 / 09/11/2020	
Act Notarial nr. 1332, din 03/09/2020 emis de Meirosu Mihai Gabriel (act administrativ nr 99 din 22.09.2020, emis de CONSILIUL LOCAL TARGSORU VECHI);	
B9	se radiaza dreptul de proprietate inscris sub B7 prin incheierea nr. 4875/2018
	A1
126238 / 03/12/2020	
Act Notarial nr. 1898, din 27/11/2020 emis de NP Meirosu Mihai Gabriel;	
B11	Intabulare, drept de PROPRIETATEcumparare ca bun comun, dobandit prin Conventie, cota actuala 1/1, cota initiala 1/1 1) NEACȘU VASILE 2) NEACȘU MARIANA
	A1
B12	se noteaza interdictiile de instrainare si grevare 1) COMUNA TÎRGȘORU VECHI, CIF:2845230
	A1
B13	se noteaza pactul comisoriu 1) COMUNA TÎRGȘORU VECHI, CIF:2845230
	A1
/	
Act Administrativ nr. 14456, din 13/09/2024 emis de PRIMĂRIA COMUNEI TÂRGȘORU VECHI (în baza art. 12, alin. 16 din Legea 7);	
B14	Intabulare, drept de PROPRIETATE, dobandit prin Lege, cota actuala 1/1, cota initiala 1/1 1) NEACȘU VASILE 2) NEACȘU MARIANA
	A1.1

C. Partea III. SARCINI

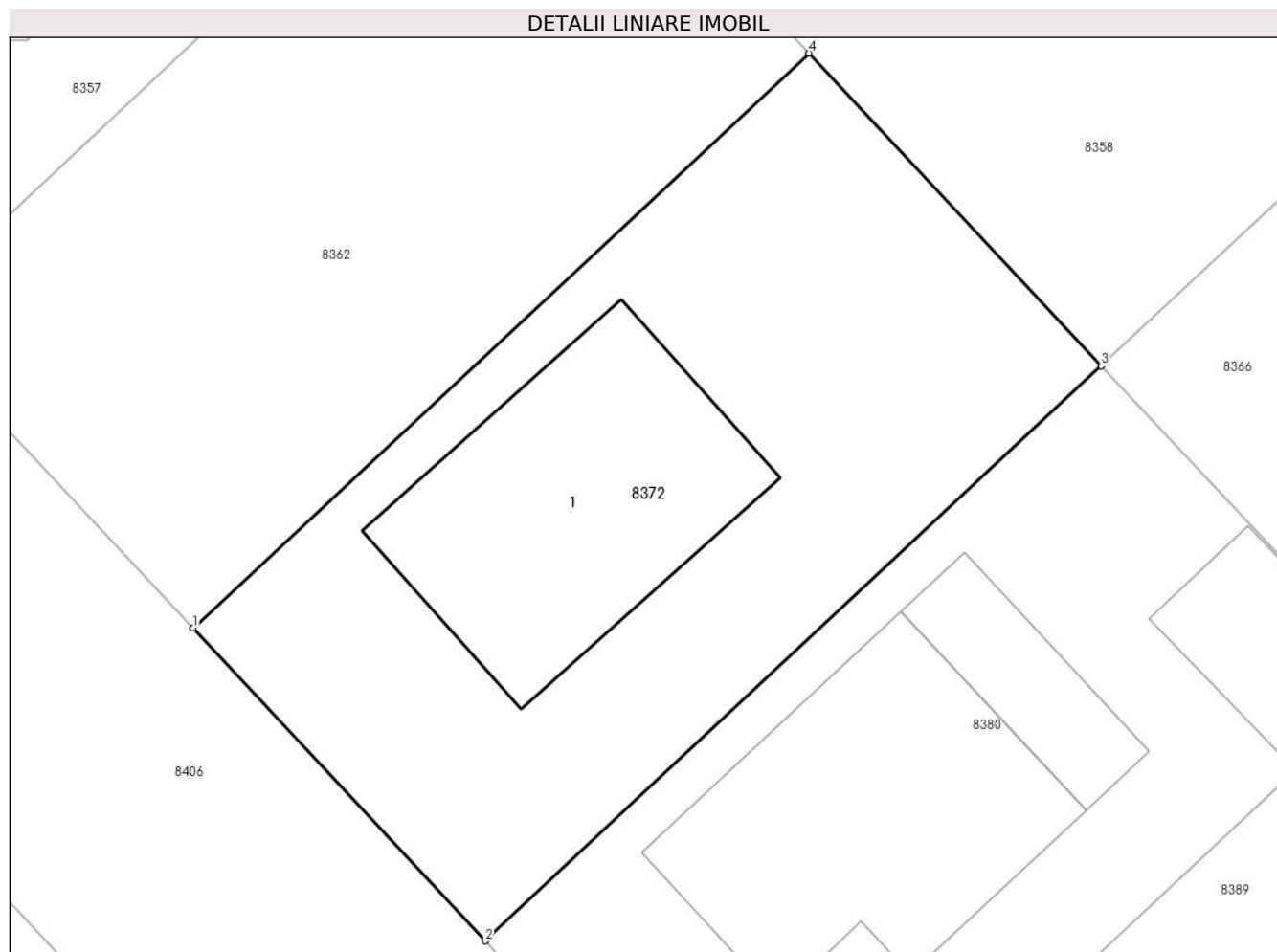
Inscrieri privind dezmembramintele dreptului de proprietate, drepturi reale de garanție și sarcini	Referințe
126238 / 03/12/2020	
Act Notarial nr. 1898, din 27/11/2020 emis de NP Meirosu Mihai Gabriel;	
C3	Intabulare, drept de IPOTECA LEGALA, Valoare:3780 EURreprezentand rest pret 1) COMUNA TÎRGȘORU VECHI, CIF:2845230
	A1

Anexa Nr. 1 La Partea I

Teren

Nr cadastral	Suprafața (mp)*	Observații / Referințe
24565	504	

* Suprafața este determinată în planul de proiecție Stereo 70.



Date referitoare la teren

Crt	Categorie folosință	Intravilan	Suprafața (mp)	Tarla	Parcelă	Nr. topo	Observații / Referințe
1	curti constructii	DA	504	61	361/2	-	

Date referitoare la construcții

Crt	Număr	Destinație construcție	Supraf. (mp)	Situație juridică	Observații / Referințe
A1.1		construcții de locuinte	116	Cu acte	Nr. niveluri:1; S. construita la sol:116 mp; S. construita desfasurata:116 mp; Cladire de locuit, regim inaltime P

Lungime Segmente

1) Valorile lungimilor segmentelor sunt obținute din proiecție în plan.

Punct început	X / Y	Punct sfârșit	X / Y	Lungime segment (** (m)

Punct început	X / Y	Punct sfârșit	X / Y	Lungime segment (** (m)
1	572.004,671 373.905,232	2	572.015,591 373.893,54	15.998
2	572.015,591 373.893,54	3	572.038,61 373.915,039	31.497
3	572.038,61 373.915,039	4	572.027,69 373.926,731	15.998
4	572.027,69 373.926,731	1	572.004,671 373.905,232	31.497

** Lungimile segmentelor sunt determinate în planul de proiecție Stereo 70 și sunt rotunjite la 1 milimetru.

*** Distanța dintre puncte este formată din segmente cumulate ce sunt mai mici decât valoarea 1 milimetru.

**DATE DESPRE IMOBILUL NR. 8373**

Oficiul de Cadastru și Publicitate Imobiliară PRAHOVA
Biroul de Cadastru și Publicitate Imobiliară Ploiești

A. Partea I. Descrierea imobilului

TEREN Intravilan

Adresa: Loc. Stancesti, Jud. Prahova

Nr. Crt	Nr cadastral Nr. topografic	Suprafața* (mp)	Observații / Referințe
A1	24562	504	Sector cadastral:48 Teren imprejmuit;

Construcții

Crt	Nr cadastral Nr. topografic	Adresa	Observații / Referințe
A1.1	24562-C1	Loc. Stancesti, Jud. Prahova	Nr. niveluri:2; S. construita la sol:117 mp; S. construita desfasurata:234 mp; LOCUINTA (P+E), AN 2021

B. Partea II. Proprietari și acte

Inscrieri privitoare la dreptul de proprietate și alte drepturi reale		Referințe
24791 / 05/05/2012		
Act Notarial nr. 1472, din 03/05/2012 emis de NP NECULAE AURELIAN (incheiere de rectificare nr.10/15.05.2012 emisa de NP NECULAE AURELIAN);		
B1	Se infiinteaza cartea funciara 24562 a imobilului cu numarul cadastral 24562/Târgșoru Vechi, rezultat din dezmembrarea imobilului cu numarul cadastral 12846 (identificator electronic 23437) in scris in cartea funciara 6952 (identificator electronic 23437);	A1
107603 / 18/11/2016		
Act Notarial nr. 3052, din 07/11/2016 emis de NP Meirosu Carmen;		
B7	Intabulare, drept de PROPRIETATE cumparare ca bun propriu, dobandit prin Conventie, cota actuala 1/1, cota initiala 1/1 1) ILIE CARMEN	A1
B8	se noteaza interdictiile de instrainare, grevare si a pactului comisoriu 1) COMUNA TIRGȘORU VECHI, CIF:2845230	A1
164648 / 31/10/2023		
Act Administrativ nr. 386, din 16/10/2017 emis de PRIMĂRIA TÂRGȘORU VECHI (act administrativ nr 17536 din 30.10.2023, emis de PRIMĂRIA TÂRGȘORU VECHI; act administrativ nr 16779 din 18.10.2023, emis de PRIMĂRIA TÂRGȘORU VECHI);		
B9	se actualizează informațiile cadastrale conform documentației tehnice avizate în sensul că adresa actuală a imobilului este: " comuna Târgșoru Vechi, sat Stăncesti, Str Școlii, Nr. 79, județul Prahova'	A1
B10	se actualizează informațiile cadastrale conform documentației tehnice avizate în sensul schimbării categoriei de folosință a terenului din " arabil " în " curți - construcții "	A1
B11	Intabulare, drept de PROPRIETATE, dobandit prin Construire, cota actuala 1/1, cota initiala 1/1 1) ILIE CARMEN	A1.1

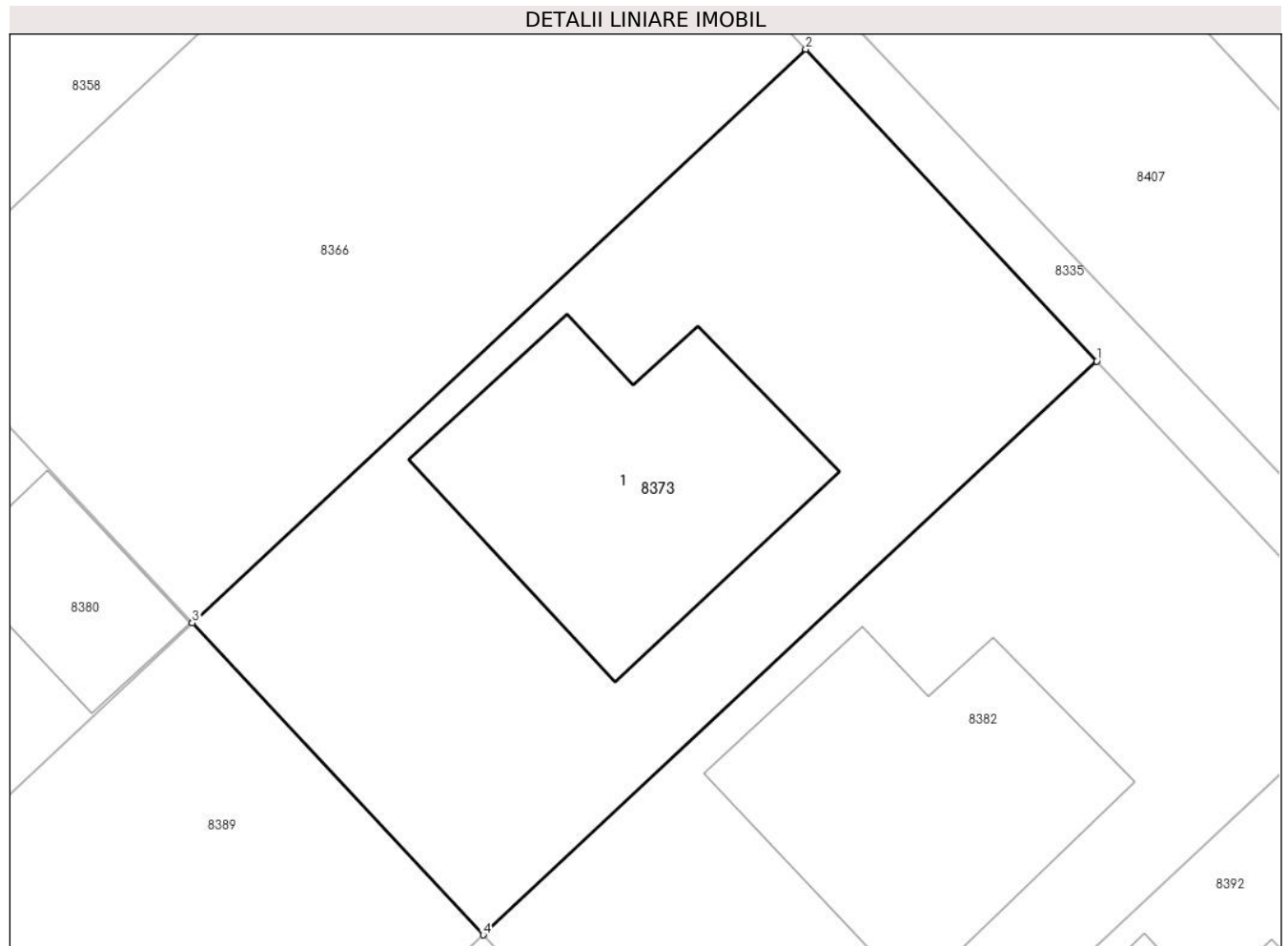
C. Partea III. SARCINI

Inscrieri privind dezmembramintele dreptului de proprietate, drepturi reale de garanție și sarcini		Referințe
107603 / 18/11/2016		
Act Notarial nr. 3052, din 07/11/2016 emis de NP Meirosu Carmen;		
C2	Intabulare, drept de IPOTECA LEGALA, Valoare:3427.2 EUR (reprezentand rest pret) 1) COMUNA TIRGȘORU VECHI, CIF:2845230	A1

Teren

Nr cadastral	Suprafața (mp)*	Observații / Referințe
24562	504	

* Suprafața este determinată în planul de proiecție Stereo 70.



Date referitoare la teren

Crt	Categorie folosință	Intra vilan	Suprafața (mp)	Tarla	Parcelă	Nr. topo	Observații / Referințe
1	curți constructii	DA	504	61	361/2	-	

Date referitoare la construcții

Crt	Număr	Destinație construcție	Supraf. (mp)	Situație juridică	Observații / Referințe
A1.1	24562-C1	construcții de locuințe	117	Cu acte	Nr. niveluri:2; S. construita la sol:117 mp; S. construita desfasurata:234 mp; LOCUINTA (P+E), AN 2021

Lungime Segmente

1) Valorile lungimilor segmentelor sunt obținute din proiecție în plan.

Punct început	X / Y	Punct sfârșit	X / Y	Lungime segment (** (m)
1	572.083,47 373.913,152	2	572.072,55 373.924,845	15.999
2	572.072,55 373.924,845	3	572.049,53 373.903,346	31.498
3	572.049,53 373.903,346	4	572.060,45 373.891,654	15.998

Punct început	X / Y	Punct sfârșit	X / Y	Lungime segment (** (m)
4	572.060,45 373.891,654	1	572.083,47 373.913,152	31.497

** Lungimile segmentelor sunt determinate în planul de proiecție Stereo 70 și sunt rotunjite la 1 milimetru.

*** Distanța dintre puncte este formată din segmente cumulate ce sunt mai mici decât valoarea 1 milimetru.

**DATE DESPRE IMOBILUL NR. 8374**

Oficiul de Cadastru și Publicitate Imobiliară PRAHOVA
Biroul de Cadastru și Publicitate Imobiliară Ploiești

A. Partea I. Descrierea imobilului

TEREN Intravilan

Adresa: Loc. Stancesti, Str Orizontului, Jud. Prahova

Nr. Crt	Nr cadastral Nr. topografic	Suprafața* (mp)	Observații / Referințe
A1	24545	504	Sector cadastral:48 Teren neimprijmit;

Construcții

Crt	Nr cadastral Nr. topografic	Adresa	Observații / Referințe
A1.1		Loc. Stancesti, Str Orizontului, Jud. Prahova	Nr. niveluri:1; S. construita la sol:102 mp; S. construita desfasurata:102 mp; Cladire de locuit, regim inaltime P

B. Partea II. Proprietari și acte

Inscrieri privitoare la dreptul de proprietate și alte drepturi reale	Referințe
24791 / 05/05/2012 Act Notarial nr. 1472, din 03/05/2012 emis de NP NECULAE AURELIAN (incheiere de rectificare nr.10/15.05.2012 emisa de NP NECULAE AURELIAN);	
B1 Se infiinteaza cartea funciara 24545 a imobilului cu numarul cadastral 24545/Târgșoru Vechi, rezultat din dezmembrarea imobilului cu numarul cadastral 12846 (identificator electronic 23437) inscris in cartea funciara 6952 (identificator electronic 23437);	A1
83351 / 06/09/2016 Act Administrativ nr. 118, din 24/11/2015 emis de COMUNA TIRGȘORU VECHI (act administrativ nr 9202 din 18.08.2016, emis de COMUNA TIRGȘORU VECHI;act administrativ nr 78389 din 19.08.2016, emis de OCPI PRAHOVA);	
B6 se noteaza actualizarea informatiilor cadastrale in sensul schimbarii grupei de destinatie a imobilului din 'extravilan' in 'intravilan'	A1
95730 / 17/10/2017 Act Notarial nr. 2525, din 12/10/2017 emis de NP Meirosu Carmen;	
B7 Intabulare, drept de PROPRIETATEcumparare ca bun propriu, dobandit prin Conventie, cota actuala 1/1, cota initiala 1/1 1) ILIE ALEXANDRA-CĂTĂLINA	A1
B8 se noteaza pactul comisoriu si interdictiile de instrainare si grevare 1) COMUNA TIRGȘORU VECHI, CIF:2845230	A1
/	
Act Administrativ nr. 14456, din 13/09/2024 emis de PRIMĂRIA COMUNEI TĂRGȘORU VECHI (în baza art. 12, alin. 16 din Legea 7);	
B9 Intabulare, drept de PROPRIETATE, dobandit prin Lege, cota actuala 1/1, cota initiala 1/1 1) ILIE ALEXANDRA-CĂTĂLINA	A1.1

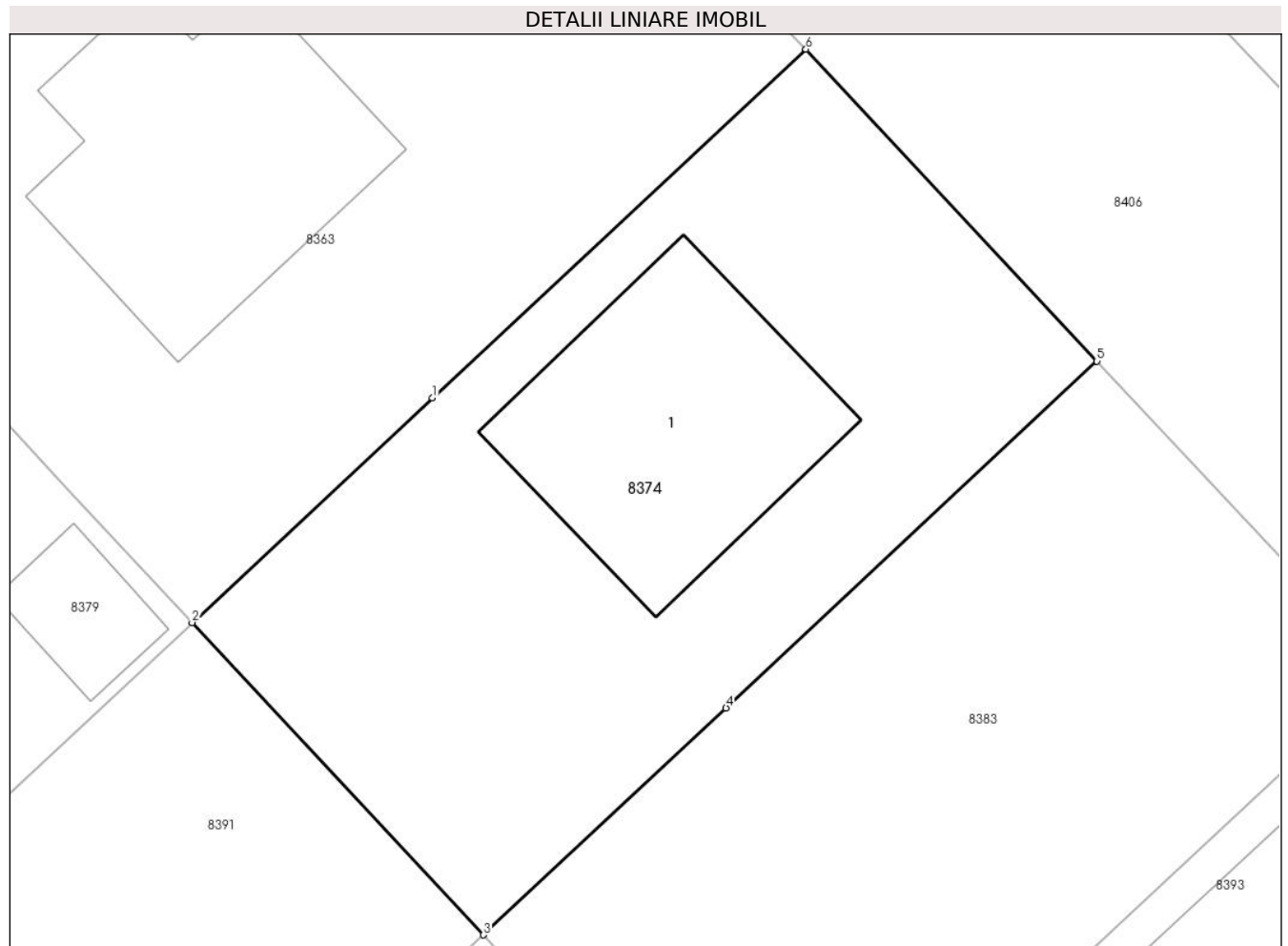
C. Partea III. SARCINI

Inscrieri privind dezmembramintele dreptului de proprietate, drepturi reale de garanție și sarcini	Referințe
95730 / 17/10/2017 Act Notarial nr. 2525, din 12/10/2017 emis de NP Meirosu Carmen;	
C2 Intabulare, drept de IPOTECA LEGALA, Valoare:3528 EURreprezentand rest pret 1) COMUNA TIRGȘORU VECHI, CIF:2845230	A1

Teren

Nr cadastral	Suprafața (mp)*	Observații / Referințe
24545	504	

* Suprafața este determinată în planul de proiecție Stereo 70.



Date referitoare la teren

Crt	Categorie folosință	Intravilan	Suprafața (mp)	Tarla	Parcelă	Nr. topo	Observații / Referințe
1	curți constructii	DA	306	61	361/2	-	
2	arabil	DA	198	61	361/2	-	

Date referitoare la construcții

Crt	Număr	Destinație construcție	Supraf. (mp)	Situație juridică	Observații / Referințe
A1.1		construcții de locuințe	102	Cu acte	Nr. niveluri:1; S. construita la sol:102 mp; S. construita desfasurata:102 mp; Cladire de locuit, regim inaltime P

Lungime Segmente

1) Valorile lungimilor segmentelor sunt obținute din proiecție în plan.

Punct început	X / Y	Punct sfârșit	X / Y	Lungime segment (** (m)
1	571.956,636 373.911,011	2	571.947,616 373.902,597	12.335
2	571.947,616 373.902,597	3	571.958,549 373.890,89	16.018

Punct început	X / Y	Punct sfârșit	X / Y	Lungime segment (** (m)
3	571.958,549 373.890,89	4	571.967,651 373.899,391	12.454
4	571.967,651 373.899,391	5	571.981,569 373.912,389	19.044
5	571.981,569 373.912,389	6	571.970,648 373.924,081	15.999
6	571.970,648 373.924,081	1	571.956,636 373.911,011	19.161

** Lungimile segmentelor sunt determinate în planul de proiecție Stereo 70 și sunt rotunjite la 1 milimetru.

*** Distanța dintre puncte este formată din segmente cumulate ce sunt mai mici decât valoarea 1 milimetru.

**DATE DESPRE IMOBILUL NR. 8375**

Oficiul de Cadastru și Publicitate Imobiliară PRAHOVA
Biroul de Cadastru și Publicitate Imobiliară Ploiești

A. Partea I. Descrierea imobilului

TEREN Extravilan

Adresa: Jud. Prahova

Nr. Crt	Nr cadastral Nr. topografic	Suprafața* (mp)	Observații / Referințe
A1		11.049	Sector cadastral:61 Teren neimprejmit;

B. Partea II. Proprietari și acte

Inscrieri privitoare la dreptul de proprietate și alte drepturi reale	Referințe
/	
Act Administrativ nr. 38883, din 17/07/1995 emis de CJSDPAT PRAHOVA;	
B1	A1
Intabulare, drept de PROPRIETATE, dobandit prin Reconstituire, cota actuala 1/1, cota initiala 1/1	
1) TACU NICOLAE STELIAN	

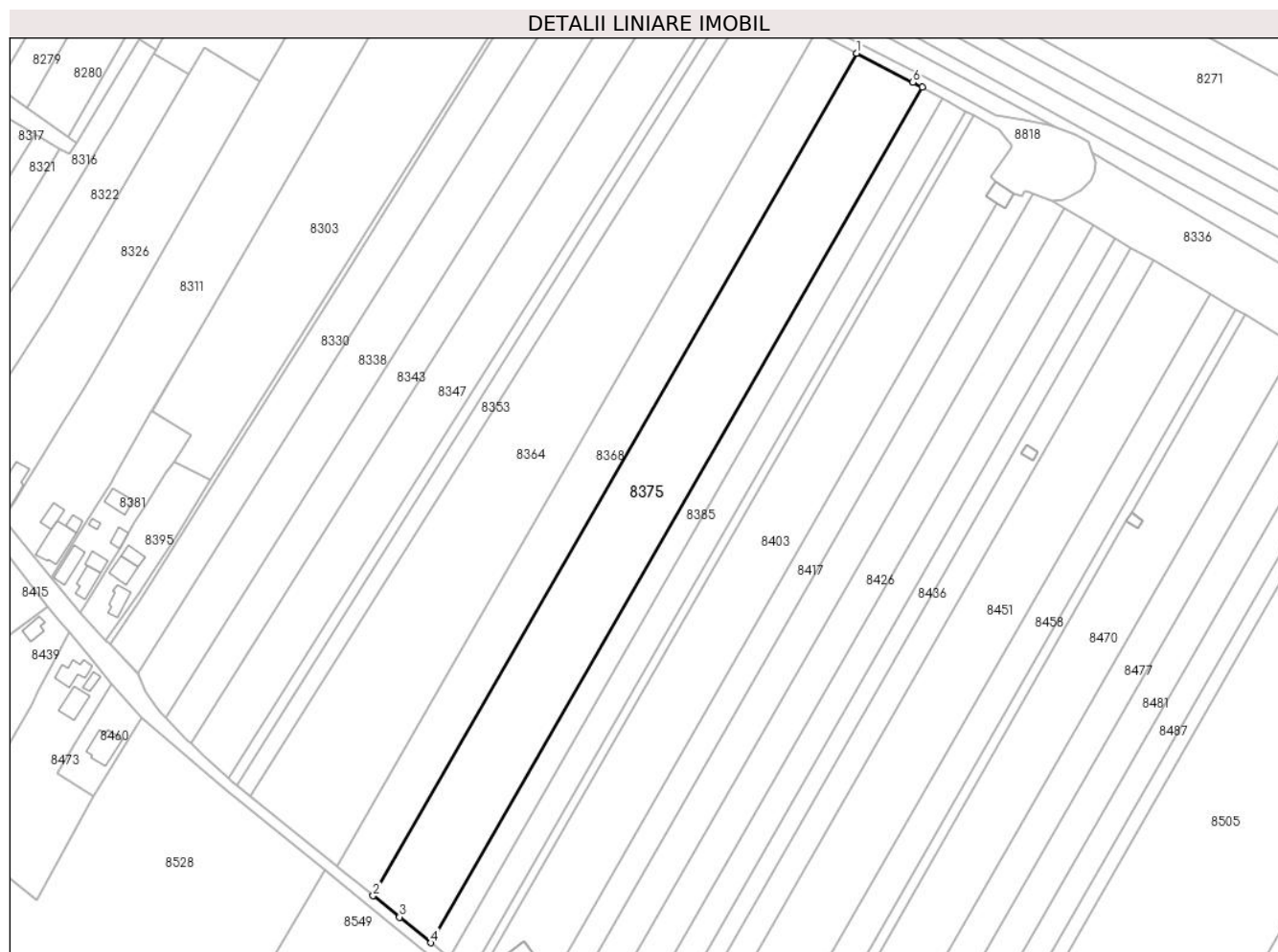
C. Partea III. SARCINI .

Inscrieri privind dezmembramintele dreptului de proprietate, drepturi reale de garanție și sarcini	Referințe
NU SUNT	

Teren

Nr cadastral	Suprafața (mp)*	Observații / Referințe
	11.049	

* Suprafața este determinată în planul de proiecție Stereo 70.



Date referitoare la teren

Crt	Categorie folosință	Intra vilan	Suprafața (mp)	Tarla	Parcelă	Nr. topo	Observații / Referințe
1	arabil	NU	11.049	46	239/12	-	

Lungime Segmente

1) Valorile lungimilor segmentelor sunt obținute din proiecție în plan.

Punct început	X / Y	Punct sfârșit	X / Y	Lungime segment (** (m)
1	573.847,486 374.076,463	2	573.658,046 373.746,685	380.317
2	573.658,046 373.746,685	3	573.668,347 373.738,363	13.243
3	573.668,347 373.738,363	4	573.680,737 373.728,309	15.956
4	573.680,737 373.728,309	5	573.873,096 374.063,169	386.178
5	573.873,096 374.063,169	6	573.869,458 374.065,122	4.129

Punct început	X / Y	Punct sfârșit	X / Y	Lungime segment (** (m)
6	573.869,458 374.065,122	1	573.847,486 374.076,463	24.726

** Lungimile segmentelor sunt determinate în planul de proiecție Stereo 70 și sunt rotunjite la 1 milimetru.

*** Distanța dintre puncte este formată din segmente cumulate ce sunt mai mici decât valoarea 1 milimetru.

**DATE DESPRE IMOBILUL NR. 8376**

Oficiul de Cadastru și Publicitate Imobiliară PRAHOVA
Biroul de Cadastru și Publicitate Imobiliară Ploiești

A. Partea I. Descrierea imobilului

TEREN Intravilan

Adresa: Loc. Stancesti, Str Cercelusilor, Jud. Prahova

Nr. Crt	Nr cadastral Nr. topografic	Suprafața* (mp)	Observații / Referințe
A1	29065	594	Sector cadastral:62 Teren imprejmuit;

Construcții

Crt	Nr cadastral Nr. topografic	Adresa	Observații / Referințe
A1.1		Loc. Stancesti, Str Cercelusilor, Jud. Prahova	Nr. niveluri:2; S. construita la sol:144 mp; S. construita desfasurata:288 mp; Cladire de locuit, regim inaltime P+1

B. Partea II. Proprietari și acte

Inscrieri privitoare la dreptul de proprietate și alte drepturi reale		Referințe
54520 / 19/06/2020		
Act Notarial nr. 979, din 17/06/2020 emis de Dobre Stelorian Daniel;		
B1	Se infiinteaza cartea funciara 29065 a imobilului cu numarul cadastral 29065/Târgșoru Vechi, rezultat din dezmembrarea imobilului cu numarul cadastral 29006 in scris in cartea funciara 29006;	A1
54529 / 19/06/2020		
Act Notarial nr. 980, din 17/06/2020 emis de NP Dobre Stelorian Daniel;		
B5	Intabulare, drept de PROPRIETATE(cumparare ca bun comun), dobandit prin Conventie, cota actuala 1/1, cota initiala 1/1 1) GROPARU SEBASTIAN-LEONARD 2) GROPARU DANIELA-MIHAELA	A1
/		
Act Administrativ nr. 14456, din 13/09/2024 emis de PRIMĂRIA COMUNEI TÂRGȘORU VECHI (în baza art. 12, alin. 16 din Legea 7);		
B6	Intabulare, drept de PROPRIETATE, dobandit prin Lege, cota actuala 1/1, cota initiala 1/1 1) GROPARU SEBASTIAN-LEONARD 2) GROPARU DANIELA-MIHAELA	A1.1

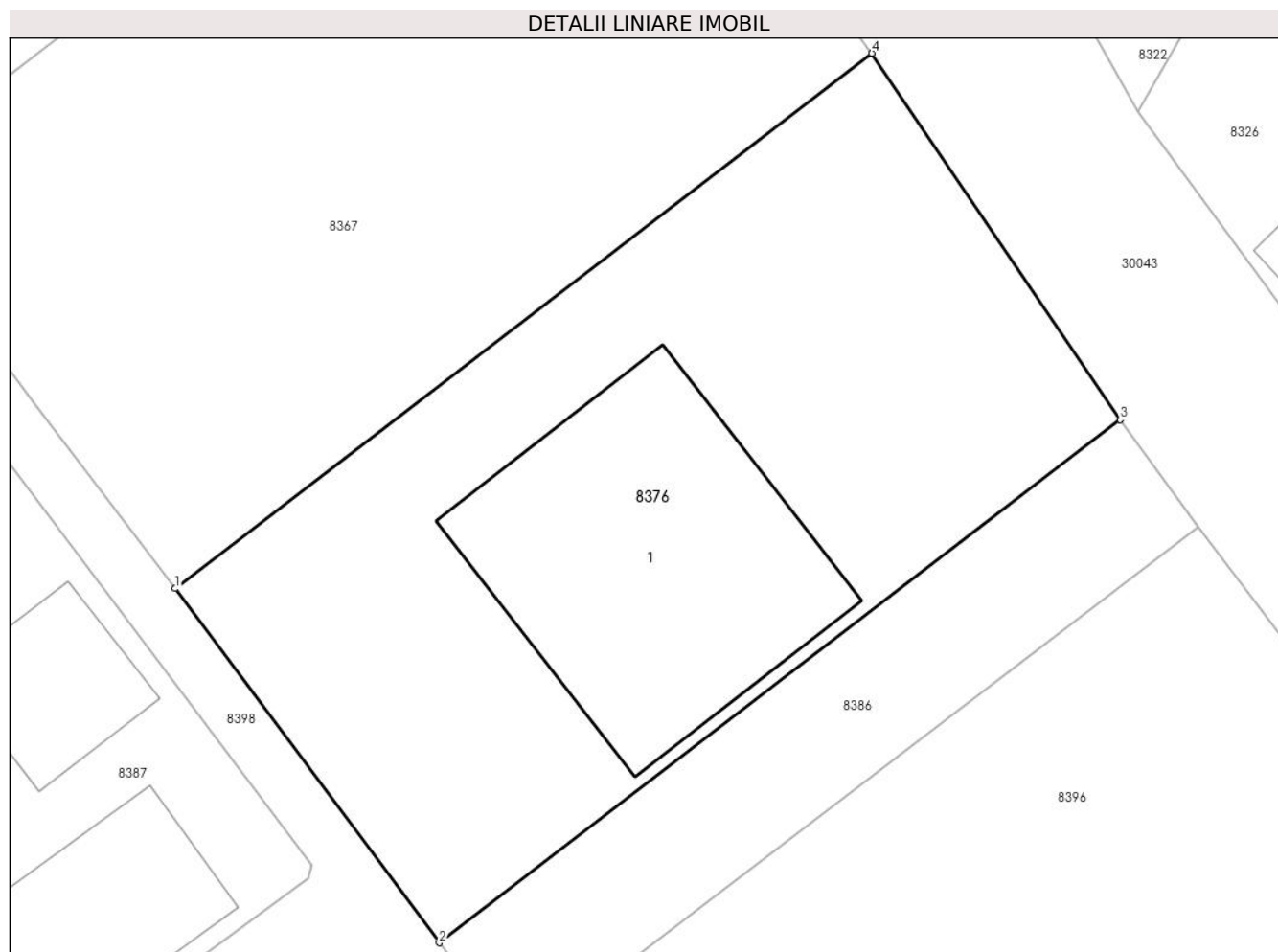
C. Partea III. SARCINI .

Inscrieri privind dezmembramintele dreptului de proprietate, drepturi reale de garanție și sarcini	Referințe
NU SUNT	

Teren

Nr cadastral	Suprafața (mp)*	Observații / Referințe
29065	594	

* Suprafața este determinată în planul de proiecție Stereo 70.



Date referitoare la teren

Crt	Categorie folosință	Intra vilan	Suprafața (mp)	Tarla	Parcelă	Nr. topo	Observații / Referințe
1	curți constructii	DA	594	15	Cc 409	-	

Date referitoare la construcții

Crt	Număr	Destinație construcție	Supraf. (mp)	Situație juridică	Observații / Referințe
A1.1		construcții de locuințe	144	Cu acte	Nr. niveluri:2; S. construita la sol:144 mp; S. construita desfasurata:288 mp; Cladire de locuit, regim inaltime P+1

Lungime Segmente

1) Valorile lungimilor segmentelor sunt obținute din proiecție în plan.

Punct început	X / Y	Punct sfârșit	X / Y	Lungime segment (** (m)
1	573.458,756 373.898,379	2	573.469,145 373.884,441	17.384
2	573.469,145 373.884,441	3	573.495,946 373.905,025	33.793
3	573.495,946 373.905,025	4	573.486,182 373.919,443	17.413

Punct început	X / Y	Punct sfârșit	X / Y	Lungime segment (** (m)
4	573.486,182 373.919,443	1	573.458,756 373.898,379	34.581

** Lungimile segmentelor sunt determinate în planul de proiecție Stereo 70 și sunt rotunjite la 1 milimetru.

*** Distanța dintre puncte este formată din segmente cumulate ce sunt mai mici decât valoarea 1 milimetru.

**DATE DESPRE IMOBILUL NR. 8377**

Oficiul de Cadastru și Publicitate Imobiliară PRAHOVA
Biroul de Cadastru și Publicitate Imobiliară Ploiești

A. Partea I. Descrierea imobilului

TEREN Intravilan

Adresa: Loc. Stancesti, Str Independentei, Jud. Prahova

Nr. Crt	Nr cadastral Nr. topografic	Suprafața* (mp)	Observații / Referințe
A1	24593	Din acte: 610 Masurata: 601	Sector cadastral:48 Teren neimpregmuit;

Construcții

Crt	Nr cadastral Nr. topografic	Adresa	Observații / Referințe
A1.1		Loc. Stancesti, Str Independentei, Jud. Prahova	Nr. niveluri:1; S. construita la sol:23 mp; S. construita desfasurata:23 mp; Cladire anexa, regim inaltime P

B. Partea II. Proprietari și acte

Inscrieri privitoare la dreptul de proprietate și alte drepturi reale	Referințe
24791 / 05/05/2012	
Act Notarial nr. 1472, din 03/05/2012 emis de NP NECULAE AURELIAN (incheiere de rectificare nr.10/15.05.2012 emisa de NP NECULAE AURELIAN);	
B1	Se infiinteaza cartea funciara 24593 a imobilului cu numarul cadastral 24593/Târgșoru Vechi, rezultat din dezmembrarea imobilului cu numarul cadastral 12846 (identificator electronic 23437) in scris in cartea funciara 6952 (identificator electronic 23437);
	A1
40609 / 09/05/2017	
Act Administrativ nr. 2211, din 22/07/2015 emis de CONSILIUL JUDETEAN PRAHOVA (act administrativ nr 118 din 24.11.2015, emis de CONSILIUL LOCAL AL COMUNEI TIRGȘORU VECHI;act administrativ nr 4953 din 02.05.2017, emis de PRIMARIA COMUNEI TIRGȘORU VECHI;act administrativ nr 38628 din 03.05.2017, emis de OCPI PRAHOVA);	
B6	se actualizeaza informatiile cadastrale conform documentatiei anexate in sensul schimbarii grupei de destinatie din extravilan in intravilan
	A1
112028 / 11/10/2019	
Act Notarial nr. 2036, din 03/10/2019 emis de NP Meirosu Carmen;	
B7	Intabulare, drept de PROPRIETATEcumparare ca bun comun, dobandit prin Conventie, cota actuala 1/1, cota initiala 1/1 1) DUMITRIU DUMITRU 2) DUMITRIU TOMIȚA
	A1
B8	se noteaza pactul comisoriu si interdictiile de instrainare si grevare 1) COMUNA TARGȘORU VECHI, CIF:999999999999
	A1
/	
Act Administrativ nr. 14456, din 13/09/2024 emis de PRIMĂRIA COMUNEI TĂRGȘORU VECHI (în baza art. 12, alin. 16 din Legea 7);	
B9	Intabulare, drept de PROPRIETATE, dobandit prin Lege, cota actuala 1/1, cota initiala 1/1 1) DUMITRIU DUMITRU 2) DUMITRIU TOMIȚA
	A1.1

C. Partea III. SARCINI

Inscrieri privind dezmembramintele dreptului de proprietate, drepturi reale de garanție și sarcini	Referințe
112028 / 11/10/2019	
Act Notarial nr. 2036, din 03/10/2019 emis de NP Meirosu Carmen;	
C2	Intabulare, drept de IPOTECA LEGALA, Valoare:4270 EURreprezentand rest pret 1) COMUNA TARGȘORU VECHI, CIF:999999999999
	A1
171387 / 13/11/2023	
Act Administrativ nr. 1720/2022, din 10/11/2023 emis de Executor Judecătoresc Țărean Călin (hotarare judecatoreasca nr 18293/281/2022 din 29.09.2022, emis de JUDECĂTORIA PLOIEȘTI;hotarare judecatoreasca	

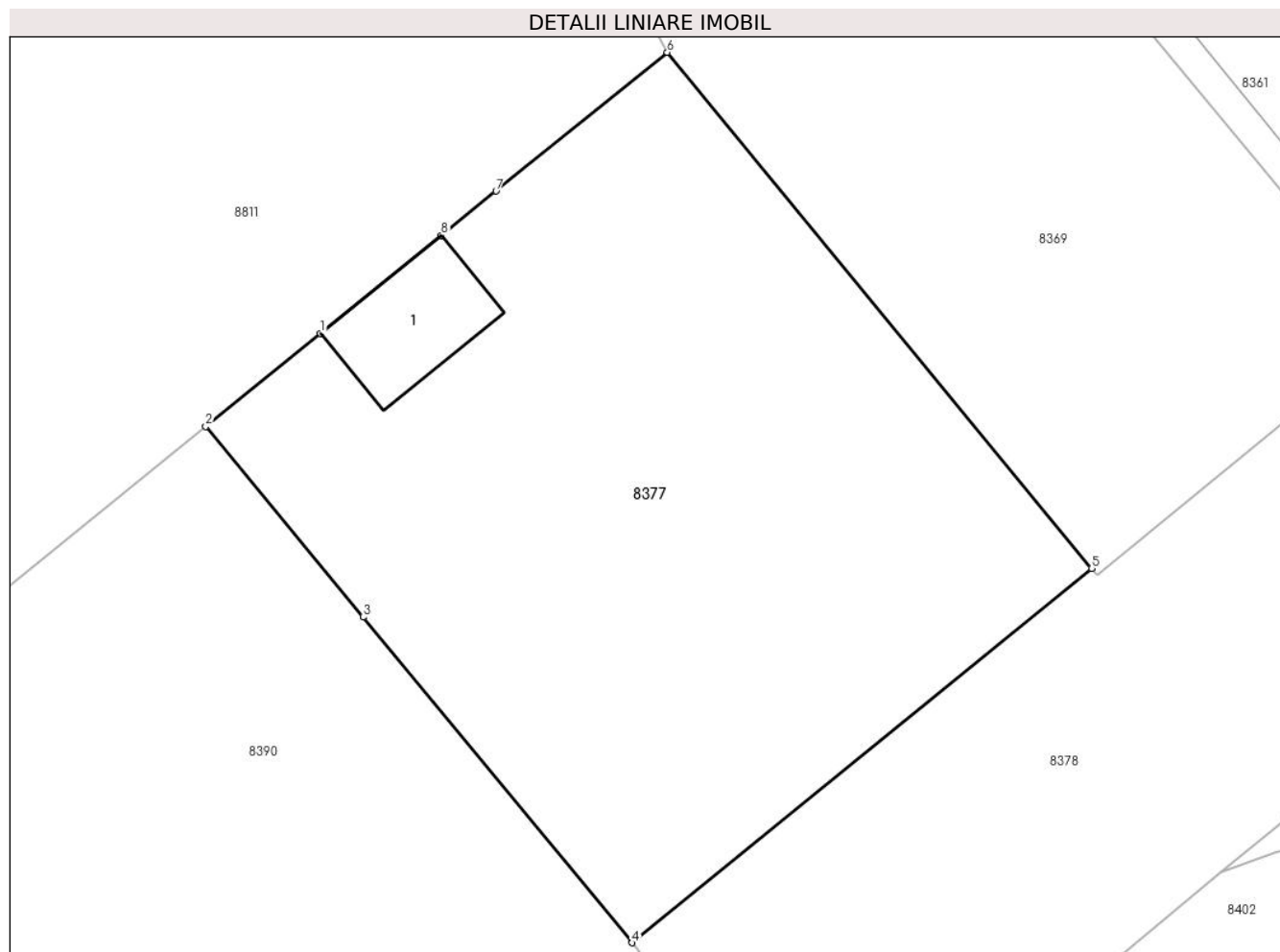
Inscrieri privind dezmembramintele dreptului de proprietate, drepturi reale de garanție și sarcini	Referințe
nr 18293/281/2022 din 08.09.2022, emis de JUDECĂTORIA PLOIEȘTI);	
C3 se notează urmărirea silită imobiliară din dosar de executare nr. 1720/2022, pentru recuperarea sumei de 9.401,44 Lei reprezentând debit plus cheltuieli de executare, în favoarea creditoarei KREDYT INKASO PORTOFOLIO INVESTMENTS (LUXEMBURG) S.A. prin executor judecătoresc Țărean Călin (asupra cotei părți din imobil proprietatea debitoarei DUMITRIU TOMIȚA)	A1

Anexa Nr. 1 La Partea I

Teren

Nr cadastral	Suprafața (mp)*	Observații / Referințe
24593	Din acte: 610 Masurata: 601	

* Suprafața este determinată în planul de proiecție Stereo 70.



Date referitoare la teren

Crt	Categorie folosință	Intravilan	Suprafața (mp)	Tarla	Parcelă	Nr. topo	Observații / Referințe
1	curți constructii	DA	142	61	361/2	-	
2	arabil	DA	458	61	361/2	-	

Date referitoare la construcții

Crt	Număr	Destinație construcție	Supraf. (mp)	Situație juridică	Observații / Referințe
A1.1		constructii anexa	23	Cu acte	Nr. niveluri:1; S. construita la sol:23 mp; S. construita desfasurata:23 mp; Cladire anexa, regim inaltime P

Lungime Segmente

1) Valorile lungimilor segmentelor sunt obținute din proiecție în plan.

Punct început	X / Y	Punct sfârșit	X / Y	Lungime segment (** (m)
1	571.859,38 373.907,878	2	571.854,915 373.904,259	5.747
2	571.854,915 373.904,259	3	571.861,041 373.896,843	9.619

Punct început	X / Y	Punct sfârșit	X / Y	Lungime segment (** (m)
3	571.861,041 373.896,843	4	571.871,502 373.884,179	16.426
4	571.871,502 373.884,179	5	571.889,378 373.898,739	23.055
5	571.889,378 373.898,739	6	571.872,87 373.918,81	25.988
6	571.872,87 373.918,81	7	571.866,211 373.913,413	8.571
7	571.866,211 373.913,413	8	571.864,084 373.911,689	2.738
8	571.864,084 373.911,689	1	571.859,38 373.907,878	6.054

** Lungimile segmentelor sunt determinate în planul de proiecție Stereo 70 și sunt rotunjite la 1 milimetru.

*** Distanța dintre puncte este formată din segmente cumulate ce sunt mai mici decât valoarea 1 milimetru.

**DATE DESPRE IMOBILUL NR. 8378**

Oficiul de Cadastru și Publicitate Imobiliară PRAHOVA
Biroul de Cadastru și Publicitate Imobiliară Ploiești

A. Partea I. Descrierea imobilului

TEREN Intravilan

Adresa: Loc. Stancesti, Jud. Prahova

Nr. Crt	Nr cadastral Nr. topografic	Suprafața* (mp)	Observații / Referințe
A1	24614	3.477	Sector cadastral:48 Teren imprejmuit;

B. Partea II. Proprietari și acte

Inscrieri privitoare la dreptul de proprietate și alte drepturi reale	Referințe
24791 / 05/05/2012	
Act Notarial nr. 1472, din 03/05/2012 emis de NP NECULAE AURELIAN (incheiere de rectificare nr.10/15.05.2012 emisa de NP NECULAE AURELIAN);	
B1	Se infiinteaza cartea funciara 24614 a imobilului cu numarul cadastral 24614/Târgșoru Vechi, rezultat din dezmembrarea imobilului cu numarul cadastral 12846 (identificator electronic 23437) in scris in cartea funciara 6952 (identificator electronic 23437);
Act Administrativ nr. 7249, din 31/08/2009 emis de COMISIA LOCALA COM. TG. VECHI (adeverinta nr. 6705/13.09.2010 emis de PRIMARIA COMUNEI TG. VECHI;hotarare nr.7086/03.09.2009 emis de COMISIA JUDETEANA PENTRU STABILIREA DREPTULUI DE PROPRIETATE A TERENURILOR AGRICOLE SI A CELOR FORES; hotarare nr.33/18.10.2006 emis de CONSILIUL LOCAL COM. TG. VECHI;);	
B2	Intabulare, drept de PROPRIETATE, dobandit prin Lege, cota actuala 1/1, cota initiala 1/1 1) COMUNA TG. VECHI, CIF:9999999999999
24000 / 23/02/2021	
Act Administrativ nr. 2700, din 17/02/2021 emis de Primaria Comunei Targșorul Vechi (act administrativ nr 118 din 24.11.2015, emis de Consiliul Local Al Comunei Targșorul Vechi);	
B6	se noteaza actualizarea informatiilor cadastrale in sensul schimbarii grupei de destinatie a terenului din "extravilan" in "intravilan" conform documentatiei tehnice avizate
B7	se noteaza actualizarea informatiilor cadastrale in sensul schimbarii categoriei de folosinta a imobilului din "arabil" in "drum"
B8	se noteaza actualizarea informatiilor cadastrale conform documentatiei anexate in sensul ca adresa actuala a imobilului este „Comuna Targșoru Vechi, Sat Stancesti, Str Independenței, Jud. Prahova”
24791 / 05/05/2012	
Act Administrativ nr. 6705, din 13/09/2010 emis de PRIMARIA COMUNEI TG. VECHI (act nr.7249/31.08.2009 emis de COMISIA LOCALA DE APLICARE A LEGILOR FONDULUI FUNCAR AL COM. TG. VECHI;hotarare nr. 7086/03.09.2009 emis de COMISIA JUDETEANA PENTRU STABILIREA DREPTULUI DE PROPRIETATE A TERENURILOR AGRICOLE SI A CELOR FORES;hotarare nr.33/18.10.2006 emis de CONSILIUL LOCAL COM. TG. VECHI;);	
B9	Intabulare, drept de ADMINISTRARE 1) CONSILIUL LOCAL AL COMUNEI TG. VECHI, CIF:9999999999999

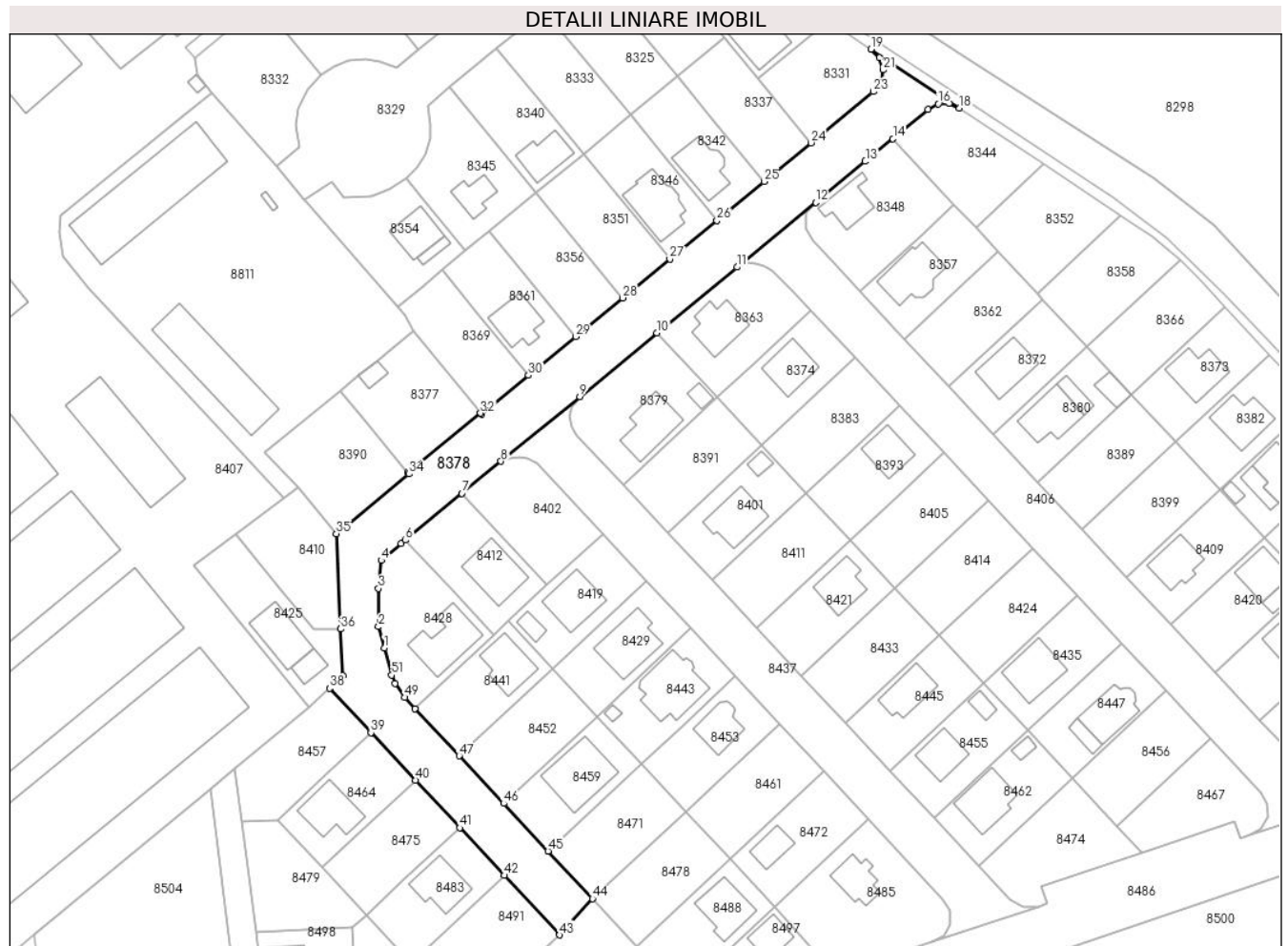
C. Partea III. SARCINI .

Inscrieri privind dezmembramintele dreptului de proprietate, drepturi reale de garanție și sarcini	Referințe
NU SUNT	

Teren

Nr cadastral	Suprafața (mp)*	Observații / Referințe
24614	3.477	

* Suprafața este determinată în planul de proiecție Stereo 70.



Date referitoare la teren

Crt	Categorie folosință	Intravilan	Suprafața (mp)	Tarla	Parcelă	Nr. topo	Observații / Referințe
1	drum	DA	3.477	61	361/2	-	

Lungime Segmente

1) Valorile lungimilor segmentelor sunt obținute din proiecție în plan.

Punct început	X / Y	Punct sfârșit	X / Y	Lungime segment	Punct început	X / Y	Punct sfârșit	X / Y	Lungime segment	Punct început	X / Y	Punct sfârșit	X / Y	Lungime segment
1	571.865,694 373.841,081	2	571.864,257 373.846,288	5.402	2	571.864,257 373.846,288	3	571.864,253 373.855,681	9.393	3	571.864,253 373.855,681	4	571.864,967 373.862,545	6.901
4	571.864,967 373.862,545	5	571.869,823 373.866,676	6.375	5	571.869,823 373.866,676	6	571.870,889 373.867,552	1.38	6	571.870,889 373.867,552	7	571.884,818 373.879,008	18.035
7	571.884,818 373.879,008	8	571.894,42 373.886,905	12.432	8	571.894,42 373.886,905	9	571.913,765 373.902,816	25.048	9	571.913,765 373.902,816	10	571.932,794 373.918,466	24.638
10	571.932,794 373.918,466	11	571.952,456 373.934,637	25.458	11	571.952,456 373.934,637	12	571.971,802 373.950,548	25.049	12	571.971,802 373.950,548	13	571.984,031 373.960,605	15.833
13	571.984,031 373.960,605	14	571.990,831 373.966,198	8.805	14	571.990,831 373.966,198	15	571.999,491 373.973,321	11.213	15	571.999,491 373.973,321	16	572.001,995 373.974,758	2.887
16	572.001,995 373.974,758	17	572.004,693 373.974,889	2.701	17	572.004,693 373.974,889	18	572.007,217 373.973,714	2.784	18	572.007,217 373.973,714	19	571.985,452 373.988,18	26.134

Punct început	X / Y	Punct sfârșit	X / Y	Lungime segment	Punct început	X / Y	Punct sfârșit	X / Y	Lungime segment	Punct început	X / Y	Punct sfârșit	X / Y	Lungime segment
19	571.985,452 373.988,18	20	571.987,572 373.986,108	2.964	20	571.987,572 373.986,108	21	571.988,395 373.983,073	3.145	21	571.988,395 373.983,073	22	571.987,907 373.979,862	3.248
22	571.987,907 373.979,862	23	571.985,982 373.977,747	2.86	23	571.985,982 373.977,747	24	571.970,685 373.965,166	19.806	24	571.970,685 373.965,166	25	571.959,101 373.955,638	14.999
25	571.959,101 373.955,638	26	571.947,517 373.946,111	14.998	26	571.947,517 373.946,111	27	571.935,933 373.936,584	14.998	27	571.935,933 373.936,584	28	571.924,348 373.927,056	15.0
28	571.924,348 373.927,056	29	571.912,764 373.917,529	14.998	29	571.912,764 373.917,529	30	571.901,205 373.908,022	14.966	30	571.901,205 373.908,022	31	571.889,596 373.898,474	15.031
31	571.889,596 373.898,474	32	571.889,378 373.898,739	0.343	32	571.889,378 373.898,739	33	571.871,502 373.884,179	23.055	33	571.871,502 373.884,179	34	571.871,79 373.883,83	0.452
34	571.871,79 373.883,83	35	571.853,898 373.869,115	23.166	35	571.853,898 373.869,115	36	571.854,949 373.845,723	23.416	36	571.854,949 373.845,723	37	571.855,466 373.834,203	11.532
37	571.855,466 373.834,203	38	571.852,204 373.831,157	4.463	38	571.852,204 373.831,157	39	571.862,396 373.820,244	14.932	39	571.862,396 373.820,244	40	571.873,316 373.808,552	15.998
40	571.873,316 373.808,552	41	571.884,236 373.796,859	15.999	41	571.884,236 373.796,859	42	571.895,164 373.785,158	16.01	42	571.895,164 373.785,158	43	571.908,806 373.770,551	19.987
43	571.908,806 373.770,551	44	571.916,893 373.779,472	12.041	44	571.916,893 373.779,472	45	571.905,973 373.791,164	15.998	45	571.905,973 373.791,164	46	571.895,053 373.802,857	15.999
46	571.895,053 373.802,857	47	571.884,133 373.814,549	15.998	47	571.884,133 373.814,549	48	571.873,275 373.826,175	15.908	48	571.873,275 373.826,175	49	571.870,708 373.828,924	3.761
49	571.870,708 373.828,924	50	571.868,304 373.832,365	4.198	50	571.868,304 373.832,365	51	571.867,543 373.834,384	2.158	51	571.867,543 373.834,384	1	571.865,694 373.841,081	6.948

** Lungimile segmentelor sunt determinate în planul de proiecție Stereo 70 și sunt rotunjite la 1 milimetru.

*** Distanța dintre puncte este formată din segmente cumulate ce sunt mai mici decât valoarea 1 milimetru.

**DATE DESPRE IMOBILUL NR. 8379**

Oficiul de Cadastru și Publicitate Imobiliară PRAHOVA
Biroul de Cadastru și Publicitate Imobiliară Ploiești

A. Partea I. Descrierea imobilului

TEREN Intravilan

Adresa: Loc. Stancesti, Str Luceafarului, Jud. Prahova

Nr. Crt	Nr cadastral Nr. topografic	Suprafața* (mp)	Observații / Referințe
A1	24546	704	Sector cadastral:48 Teren neimpregmuit;

Construcții

Crt	Nr cadastral Nr. topografic	Adresa	Observații / Referințe
A1.1		Loc. Stancesti, Str Luceafarului, Jud. Prahova	Nr. niveluri:2; S. construita la sol:132 mp; S. construita desfasurata:264 mp; Cladire de locuit, regim inaltime P+1
A1.2		Loc. Stancesti, Str Luceafarului, Jud. Prahova	Nr. niveluri:1; S. construita la sol:21 mp; S. construita desfasurata:21 mp; Cladire anexa, regim inaltime P

B. Partea II. Proprietari și acte

Inscrieri privitoare la dreptul de proprietate și alte drepturi reale	Referințe
24791 / 05/05/2012	
Act Notarial nr. 1472, din 03/05/2012 emis de NP NECULAE AURELIAN (incheiere de rectificare nr.10/15.05.2012 emisa de NP NECULAE AURELIAN);	
B1	Se infiinteaza cartea funciara 24546 a imobilului cu numarul cadastral 24546/Târgșoru Vechi, rezultat din dezmembrarea imobilului cu numarul cadastral 12846 (identificator electronic 23437) in scris in cartea funciara 6952 (identificator electronic 23437);
	A1
83354 / 06/09/2016	
Act Administrativ nr. 9204, din 18/08/2016 emis de PRIMARIA TIRGȘORU VECHI (act administrativ nr 78386 din 19.08.2016, emis de OCPI PRAHOVA;act administrativ nr 118 din 24.11.2013, emis de CONSILIUL LOCAL TIRGȘORU VECHI);	
B6	se actualizeaza informatiile cadastrale conform documentatiei tehnice anexata in sensul ca se schimba grupa de destinatie a imobilului din 'extravilan' in 'intravilan'
	A1
107608 / 18/11/2016	
Act Notarial nr. 3070, din 08/11/2016 emis de NP Meirosu Carmen;	
B7	Intabulare, drept de PROPRIETATEcumparare ca bun propriu, dobandit prin Conventie, cota actuala 1/1, cota initiala 1/1 1) COMȘA ALEXANDRU
	A1
B8	se noteaza pactul comisoriu si interdictiile de instrainare si grevare 1) COMUNA TIRGȘORU VECHI, CIF:2845230
	A1
/	
Act Administrativ nr. 14456, din 13/09/2024 emis de PRIMĂRIA COMUNEI TĂRGȘORU VECHI (în baza art. 12, alin. 16 din Legea 7);	
B9	Intabulare, drept de PROPRIETATE, dobandit prin Lege, cota actuala 1/1, cota initiala 1/1 1) COMȘA ALEXANDRU
	A1.1, A1.2

C. Partea III. SARCINI

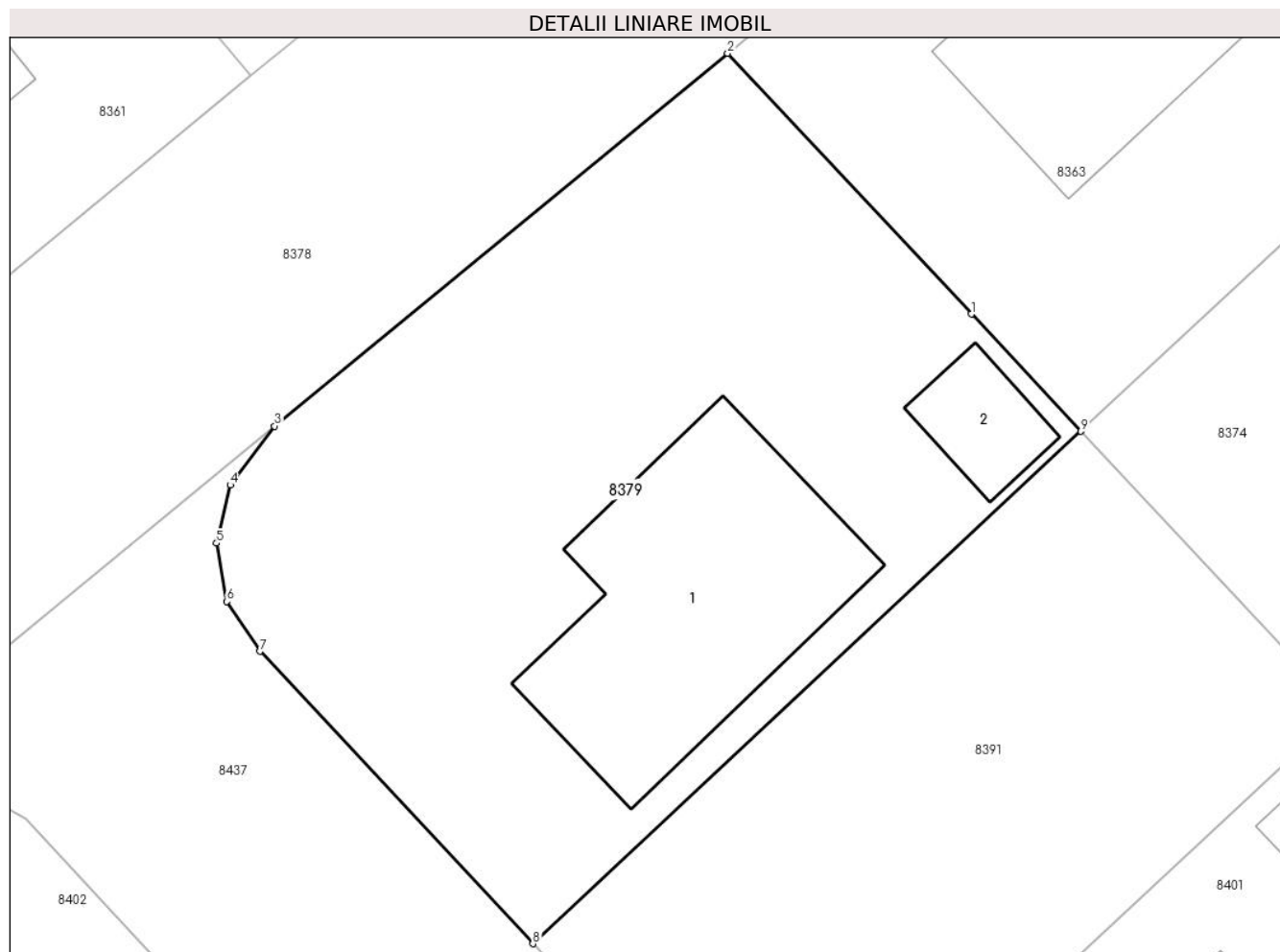
Inscrieri privind dezmembramintele dreptului de proprietate, drepturi reale de garanție și sarcini	Referințe
107608 / 18/11/2016	
Act Notarial nr. 3070, din 08/11/2016 emis de NP Meirosu Carmen;	
C2	Intabulare, drept de IPOTECA LEGALA, Valoare:5068.8 EURreprezentand rest pret 1) COMUNA TIRGȘORU VECHI, CIF:2845230
	A1

Anexa Nr. 1 La Partea I

Teren

Nr cadastral	Suprafața (mp)*	Observații / Referințe
24546	704	

* Suprafața este determinată în planul de proiecție Stereo 70.



Date referitoare la teren

Crt	Categorie folosință	Intravilan	Suprafața (mp)	Tarla	Parcelă	Nr. topo	Observații / Referințe
1	curți constructii	DA	704	61	361/2	-	

Date referitoare la construcții

Crt	Număr	Destinație construcție	Supraf. (mp)	Situație juridică	Observații / Referințe
A1.1		construcții de locuințe	132	Cu acte	Nr. niveluri:2; S. construita la sol:132 mp; S. construita desfasurata:264 mp; Cladire de locuit, regim inaltime P+1
A1.2		construcții anexa	21	Cu acte	Nr. niveluri:1; S. construita la sol:21 mp; S. construita desfasurata:21 mp; Cladire anexa, regim inaltime P

Lungime Segmente

1) Valorile lungimilor segmentelor sunt obținute din proiecție în plan.

Punct început	X / Y	Punct sfârșit	X / Y	Lungime segment (** (m)
1	571.943,017 373.907,521	2	571.932,794 373.918,466	14.977
2	571.932,794 373.918,466	3	571.913,765 373.902,816	24.638
3	571.913,765 373.902,816	4	571.911,904 373.900,342	3.096
4	571.911,904 373.900,342	5	571.911,329 373.897,904	2.505
5	571.911,329 373.897,904	6	571.911,764 373.895,453	2.489
6	571.911,764 373.895,453	7	571.913,144 373.893,36	2.507
7	571.913,144 373.893,36	8	571.924,609 373.881,084	16.797
8	571.924,609 373.881,084	9	571.947,616 373.902,597	31.498
9	571.947,616 373.902,597	1	571.943,017 373.907,521	6.738

** Lungimile segmentelor sunt determinate în planul de proiecție Stereo 70 și sunt rotunjite la 1 milimetru.

*** Distanța dintre puncte este formată din segmente cumulate ce sunt mai mici decât valoarea 1 milimetru.

**DATE DESPRE IMOBILUL NR. 8380**

Oficiul de Cadastru și Publicitate Imobiliară PRAHOVA
Biroul de Cadastru și Publicitate Imobiliară Ploiești

A. Partea I. Descrierea imobilului

TEREN Intravilan

Adresa: Loc. Stancesti, Str Orizontului, Jud. Prahova

Nr. Crt	Nr cadastral Nr. topografic	Suprafața* (mp)	Observații / Referințe
A1	24563	504	Sector cadastral:48 Teren neimprijmit;

Construcții

Crt	Nr cadastral Nr. topografic	Adresa	Observații / Referințe
A1.1		Loc. Stancesti, Str Orizontului, Jud. Prahova	Nr. niveluri:1; S. construita la sol:123 mp; S. construita desfasurata:123 mp; Cladire de locuit, regim inaltime P
A1.2		Loc. Stancesti, Str Orizontului, Jud. Prahova	Nr. niveluri:1; S. construita la sol:33 mp; S. construita desfasurata:33 mp; Cladire anexa, regim inaltime P
A1.3		Loc. Stancesti, Str Orizontului, Jud. Prahova	Nr. niveluri:1; S. construita la sol:39 mp; S. construita desfasurata:39 mp; Cladire anexa, regim inaltime P

B. Partea II. Proprietari și acte

Inscrieri privitoare la dreptul de proprietate și alte drepturi reale	Referințe
24791 / 05/05/2012	
Act Notarial nr. 1472, din 03/05/2012 emis de NP NECULAE AURELIAN (incheiere de rectificare nr.10/15.05.2012 emisa de NP NECULAE AURELIAN);	
B1	Se infiinteaza cartea funciara 24563 a imobilului cu numarul cadastral 24563/Târgșoru Vechi, rezultat din dezmembrarea imobilului cu numarul cadastral 12846 (identificator electronic 23437) inscris in cartea funciara 6952 (identificator electronic 23437);
	A1
106952 / 16/11/2016	
Act Administrativ nr. 105130, din 09/11/2016 emis de OCPI PRAHOVA (act administrativ nr 118 din 23.11.2015, emis de COMUNA TIRGȘORU VECHI;act administrativ nr 2211 din 21.07.2015, emis de CONSILIUL JUDETEAN PRAHOVA;act administrativ nr 12638 din 14.11.2016, emis de COMUNA TIRGȘORU VECHI);	
B6	se noteaza actualizarea informatiilor cadastrale in sensul schimbarii grupei de destinatie a imobilului din 'extravilan' in 'intravilan' conform documentatiei cadastrale avizate
	A1
9699 / 08/02/2017	
Act Notarial nr. 140, din 27/01/2017 emis de NP Meirosu Mihai Gabriel;	
B7	Intabulare, drept de PROPRIETATEcumparare ca bun propriu, dobandit prin Conventie, cota actuala 1/1, cota initiala 1/1 1) IONIȚĂ ALEXANDRU
	A1
B8	se noteaza interdictiile de instrainare si grevare , precum si pactul comisoriu 1) COMUNA TIRGȘORU VECHI, CIF:2845230
	A1
/	
Act Administrativ nr. 14456, din 13/09/2024 emis de PRIMĂRIA COMUNEI TĂRGȘORU VECHI (în baza art. 12, alin. 16 din Legea 7);	
B9	Intabulare, drept de PROPRIETATE, dobandit prin Lege, cota actuala 1/1, cota initiala 1/1 1) IONIȚĂ ALEXANDRU
	A1.1, A1.2, A1.3

C. Partea III. SARCINI

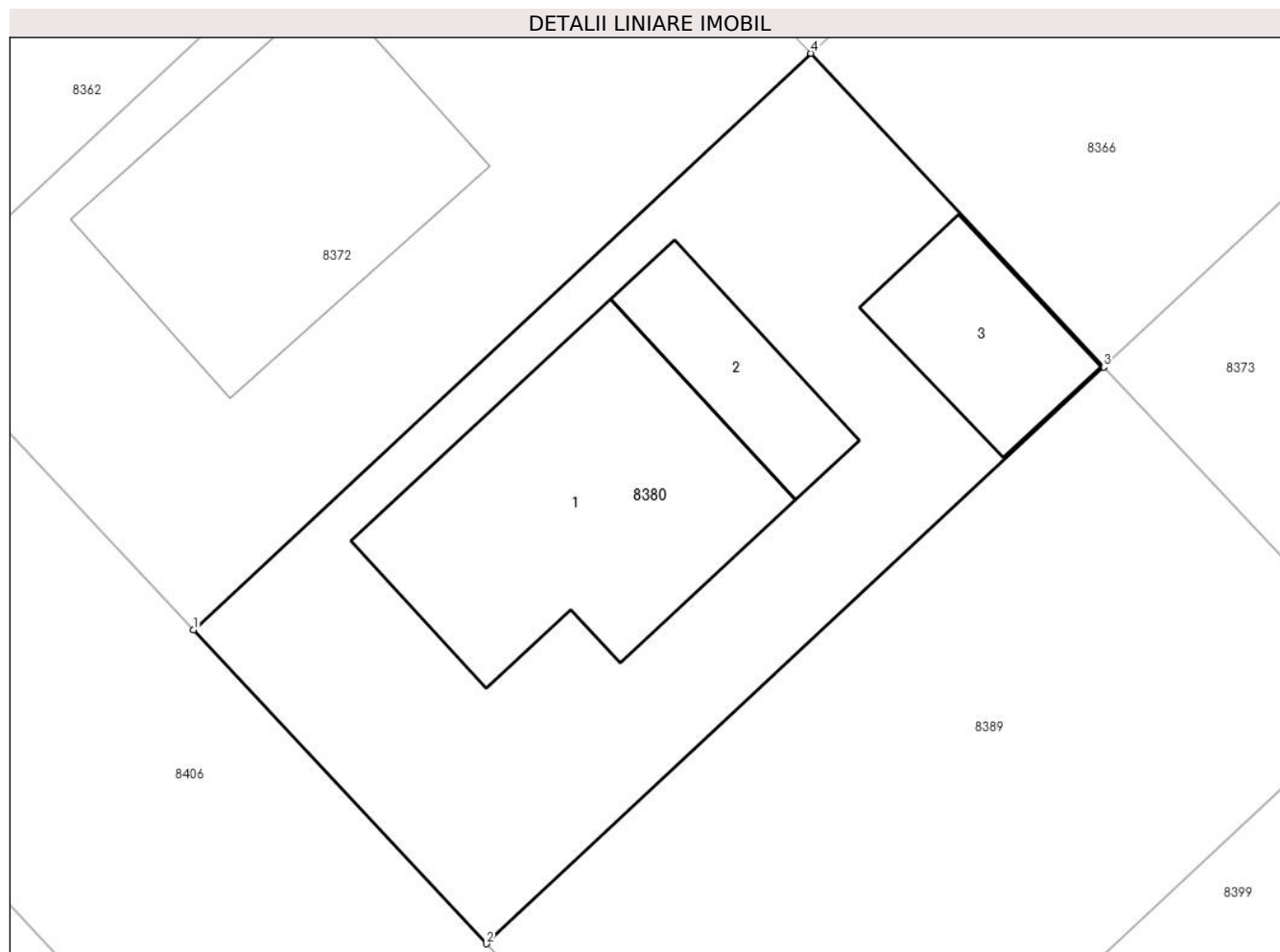
Inscrieri privind dezmembramintele dreptului de proprietate, drepturi reale de garanție și sarcini	Referințe
9699 / 08/02/2017	
Act Notarial nr. 140, din 27/01/2017 emis de NP Meirosu Mihai Gabriel;	
C2	Intabulare, drept de IPOTECA LEGALA, Valoare:3528 EUR(reprezentand rest pret) 1) COMUNA TIRGȘORU VECHI, CIF:2845230
	A1

Anexa Nr. 1 La Partea I

Teren

Nr cadastral	Suprafața (mp)*	Observații / Referințe
24563	504	

* Suprafața este determinată în planul de proiecție Stereo 70.



Date referitoare la teren

Crt	Categorie folosință	Intravilan	Suprafața (mp)	Tarla	Parcelă	Nr. topo	Observații / Referințe
1	curți construcții	DA	504	61	361/2	-	

Date referitoare la construcții

Crt	Număr	Destinație construcție	Supraf. (mp)	Situație juridică	Observații / Referințe
A1.1		construcții de locuințe	123	Cu acte	Nr. niveluri:1; S. construita la sol:123 mp; S. construita desfasurata:123 mp; Cladire de locuit, regim inaltime P
A1.2		construcții anexa	33	Cu acte	Nr. niveluri:1; S. construita la sol:33 mp; S. construita desfasurata:33 mp; Cladire anexa, regim inaltime P
A1.3		construcții anexa	39	Cu acte	Nr. niveluri:1; S. construita la sol:39 mp; S. construita desfasurata:39 mp; Cladire anexa, regim inaltime P

Lungime Segmente**1) Valorile lungimilor segmentelor sunt obținute din proiecție în plan.**

Punct început	X / Y	Punct sfârșit	X / Y	Lungime segment (** (m)
1	572.015,591 373.893,54	2	572.026,511 373.881,847	15.999
2	572.026,511 373.881,847	3	572.049,53 373.903,346	31.497
3	572.049,53 373.903,346	4	572.038,61 373.915,039	15.999
4	572.038,61 373.915,039	1	572.015,591 373.893,54	31.497

**** Lungimile segmentelor sunt determinate în planul de proiecție Stereo 70 și sunt rotunjite la 1 milimetru.******* Distanța dintre puncte este formată din segmente cumulate ce sunt mai mici decât valoarea 1 milimetru.**

**DATE DESPRE IMOBILUL NR. 8381**

Oficiul de Cadastru și Publicitate Imobiliară PRAHOVA
Biroul de Cadastru și Publicitate Imobiliară Ploiești

A. Partea I. Descrierea imobilului

TEREN Intravilan

Adresa: Loc. Stancesti, Str Cercelusilor, Nr. 23, Jud. Prahova

Nr. Crt	Nr cadastral Nr. topografic	Suprafața* (mp)	Observații / Referințe
A1		1.327	Sector cadastral:61 Teren imprejmuit;

B. Partea II. Proprietari și acte

Inscrieri privitoare la dreptul de proprietate și alte drepturi reale		Referințe
/		
Act Normativ nr. 7, din 13/03/1996 emis de PARLAMENTUL ROMANIEI;		
B1	Inscrierea posesiei, drept de PROPRIETATE, dobandit prin Lege, cota actuala 1/1, cota initiala 1/1 1) NEIDENTIFICAT NEIDENTIFICAT	A1
Act Normativ nr. 7, din 13/03/1996 emis de PARLAMENTUL ROMANIEI (Art. 13);		
B2	Se noteaza mentiunea de proprietar neidentificat.	A1

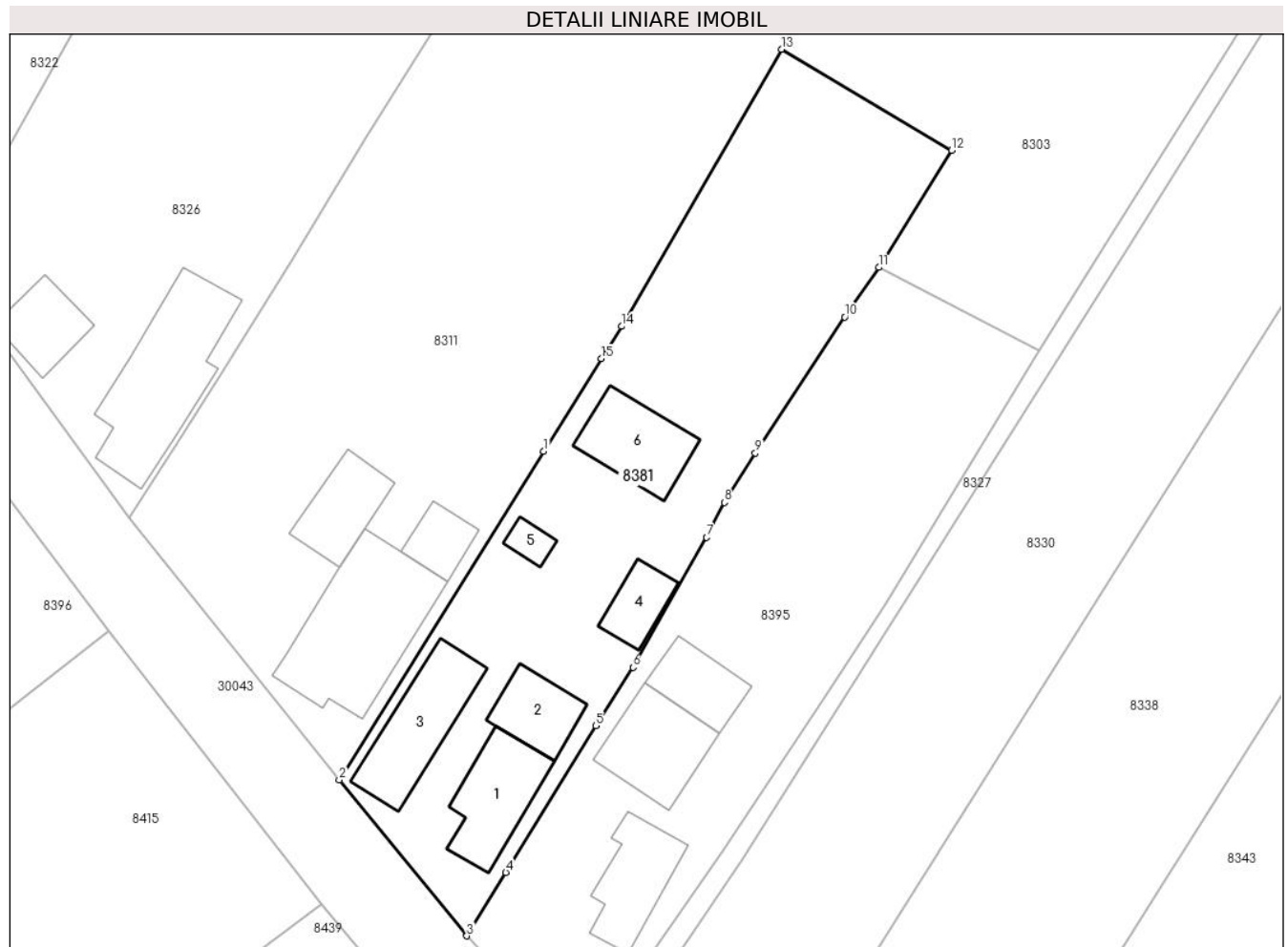
C. Partea III. SARCINI .

Inscrieri privind dezmembramintele dreptului de proprietate, drepturi reale de garanție și sarcini	Referințe
NU SUNT	

Teren

Nr cadastral	Suprafața (mp)*	Observații / Referințe
	1.327	

* Suprafața este determinată în planul de proiecție Stereo 70.



Date referitoare la teren

Crt	Categorie folosință	Intra vilan	Suprafața (mp)	Tarla	Parcelă	Nr. topo	Observații / Referințe
1	curți constructii	DA	786	46	-	-	
2	arabil	DA	540	46	-	-	

Date referitoare la construcții

Crt	Număr	Destinație construcție	Supraf. (mp)	Situație juridică	Observații / Referințe
A1.1		construcții de locuințe	64	Fara acte	Nr. niveluri:1; S. construita la sol:64 mp; S. construita desfasurata:64 mp; Cladire de locuit, regim inaltime P
A1.2		construcții anexa	41	Fara acte	Nr. niveluri:1; S. construita la sol:41 mp; S. construita desfasurata:41 mp; Cladire anexa, regim inaltime P
A1.3		construcții anexa	76	Fara acte	Nr. niveluri:1; S. construita la sol:76 mp; S. construita desfasurata:76 mp; Cladire anexa, regim inaltime P
A1.4		construcții anexa	30	Fara acte	Nr. niveluri:1; S. construita la sol:30 mp; S. construita desfasurata:30 mp; Cladire anexa, regim inaltime P
A1.5		construcții anexa	11	Fara acte	Nr. niveluri:1; S. construita la sol:11 mp; S. construita desfasurata:11 mp; Cladire anexa, regim inaltime P
A1.6		construcții anexa	60	Fara acte	Nr. niveluri:1; S. construita la sol:60 mp; S. construita desfasurata:60 mp; Cladire anexa, regim inaltime P

Lungime Segmente

1) Valorile lungimilor segmentelor sunt obținute din proiecție în plan.

Punct început	X / Y	Punct sfârșit	X / Y	Lungime segment (** (m)
1	573.550,197 373.900,39	2	573.531,974 373.871,156	34.449
2	573.531,974 373.871,156	3	573.543,34 373.857,26	17.952
3	573.543,34 373.857,26	4	573.546,818 373.862,909	6.634
4	573.546,818 373.862,909	5	573.554,829 373.875,984	15.334
5	573.554,829 373.875,984	6	573.558,143 373.881,161	6.147
6	573.558,143 373.881,161	7	573.564,708 373.892,728	13.3
7	573.564,708 373.892,728	8	573.566,279 373.895,834	3.481
8	573.566,279 373.895,834	9	573.569,05 373.900,252	5.215
9	573.569,05 373.900,252	10	573.577,005 373.912,348	14.477
10	573.577,005 373.912,348	11	573.580,05 373.916,762	5.362
11	573.580,05 373.916,762	12	573.586,541 373.927,196	12.288
12	573.586,541 373.927,196	13	573.571,395 373.936,181	17.611
13	573.571,395 373.936,181	14	573.557,135 373.911,519	28.488
14	573.557,135 373.911,519	15	573.555,343 373.908,645	3.387
15	573.555,343 373.908,645	1	573.550,197 373.900,39	9.728

** Lungimile segmentelor sunt determinate în planul de proiecție Stereo 70 și sunt rotunjite la 1 milimetru.

*** Distanța dintre puncte este formată din segmente cumulate ce sunt mai mici decât valoarea 1 milimetru.

**DATE DESPRE IMOBILUL NR. 8382**

Oficiul de Cadastru și Publicitate Imobiliară PRAHOVA
Biroul de Cadastru și Publicitate Imobiliară Ploiești

A. Partea I. Descrierea imobilului

TEREN Intravilan

Adresa: Loc. Stancesti, Jud. Prahova

Nr. Crt	Nr cadastral Nr. topografic	Suprafața* (mp)	Observații / Referințe
A1	24560	504	Sector cadastral:48 Teren imprejmuit;

Construcții

Crt	Nr cadastral Nr. topografic	Adresa	Observații / Referințe
A1.1	24560-C1	Loc. Stancesti, Jud. Prahova	Nr. niveluri:2; S. construita la sol:117 mp; S. construita desfasurata:234 mp; LOCUINTA (P+E), AN 2023

B. Partea II. Proprietari și acte

Inscrieri privitoare la dreptul de proprietate și alte drepturi reale		Referințe
33543 / 05/04/2016		
Act Administrativ nr. 31740, din 30/03/2016 emis de OCPI PRAHOVA (act administrativ nr. 3219/17-03-2016 emis de COMUNA TIRGȘORU VECHI; act administrativ nr. 118/24-11-2015 emis de CONSILIUL LOCAL TIRGȘORU VECHI; act administrativ nr. 2211/22-07-2015 emis de CONSILIUL JUDETEAN PRAHOVA.);		
B6	se noteaza actualizarea informatiilor cadastrale in sensul schimbarii grupei de destinatie a terenului din 'extravilan' in 'intravilan'	A1
29885 / 06/04/2017		
Act Notarial nr. 646, din 23/03/2017 emis de NP Meirosu Mihai Gabriel;		
B7	Intabulare, drept de PROPRIETATEcumparare ca bun propriu, dobandit prin Conventie, cota actuala 1/1, cota initiala 1/1 1) ILIE ABEL	A1
B8	se noteaza pactul comisoriu si interdictiile de instrainare si grevare 1) COMUNA TIRGȘORU VECHI, CIF:2845230	A1
165296 / 01/11/2023		
Act Administrativ nr. 17540, din 30/10/2023 emis de PRIMĂRIA COMUNEI TÂRGȘORU VECHI (act administrativ nr 17537 din 30.10.2023, emis de PRIMĂRIA COMUNEI TÂRGȘORU VECHI;act administrativ nr CY-432738 din 05.08.2017, emis de SPCLEP VALENII DE MUNTE;act administrativ nr 16775 din 18.10.2023, emis de PRIMĂRIA COMUNEI TÂRGȘORU VECHI;act administrativ nr 144 din 16.06.2020, emis de COMUNA TARGȘORU VECHI);		
B9	se actualizează informațiile cadastrale în sensul schimbării categoriei de folosință a imobilului din "arabil" în "curți construcții"	A1
B10	se actualizează informațiile cadastrale în sensul că adresa actuală a imobilului este 'Comuna Târșoru Vechi, Sat Stancesti, Strada Scolii nr. 77, Judet Prahova'	A1
B11	Intabulare, drept de PROPRIETATE, dobandit prin Construire, cota actuala 1/1, cota initiala 1/1 1) ILIE ABEL 2) ILIE FLORENTINA	A1.1

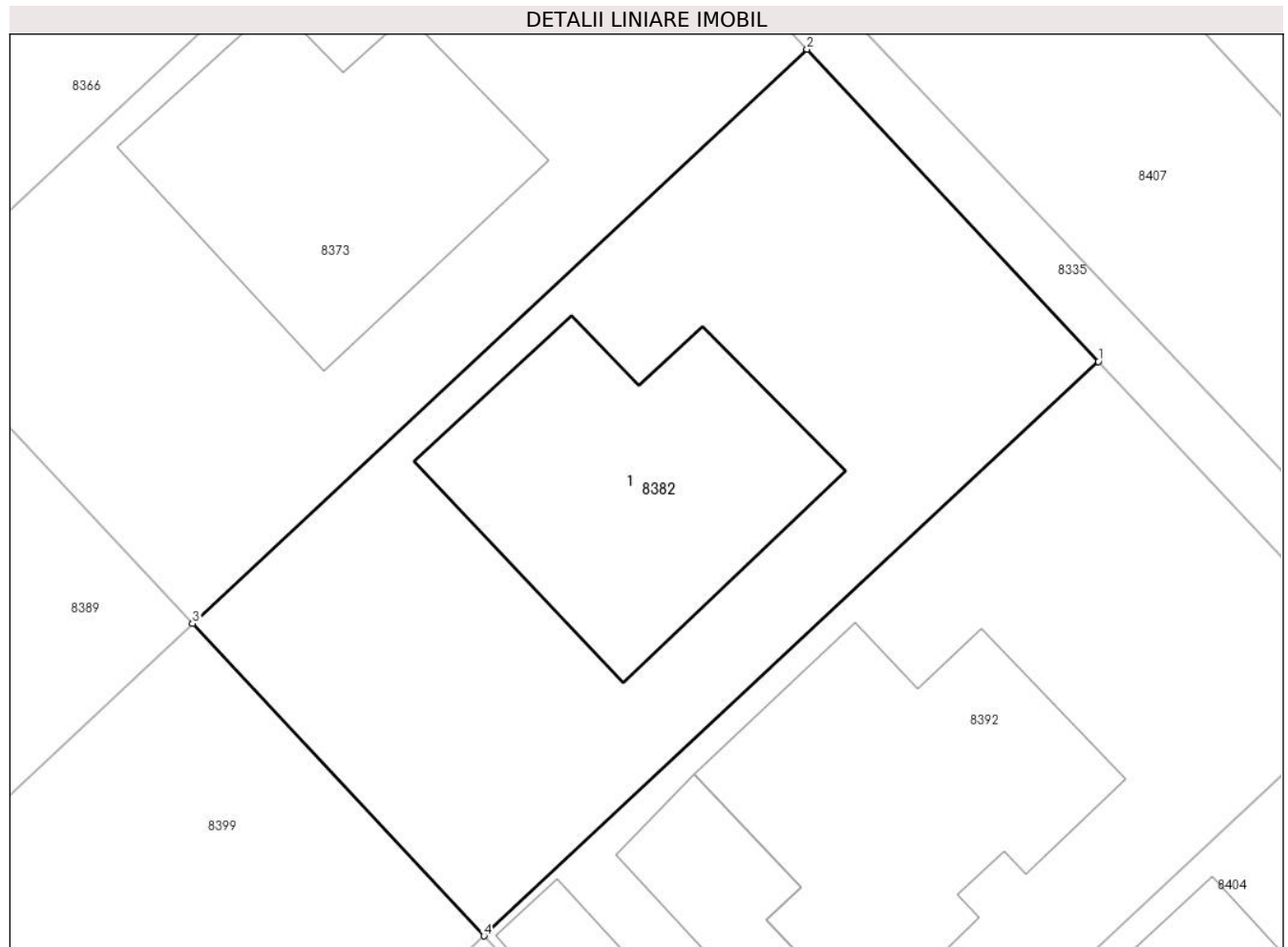
C. Partea III. SARCINI

Inscrieri privind dezmembramintele dreptului de proprietate, drepturi reale de garanție și sarcini		Referințe
29885 / 06/04/2017		
Act Notarial nr. 646, din 23/03/2017 emis de NP Meirosu Mihai Gabriel;		
C2	Intabulare, drept de IPOTECA LEGALA, Valoare:3477.6 EURreprezentand rest pret 1) COMUNA TIRGȘORU VECHI, CIF:2845230	A1

Teren

Nr cadastral	Suprafața (mp)*	Observații / Referințe
24560	504	

* Suprafața este determinată în planul de proiecție Stereo 70.



Date referitoare la teren

Crt	Categorie folosință	Intravilan	Suprafața (mp)	Tarla	Parcelă	Nr. topo	Observații / Referințe
1	curți constructii	DA	504	61	361/2	-	

Date referitoare la construcții

Crt	Număr	Destinație construcție	Supraf. (mp)	Situație juridică	Observații / Referințe
A1.1	24560-C1	construcții de locuințe	117	Cu acte	Nr. niveluri:2; S. construita la sol:117 mp; S. construita desfasurata:234 mp; LOCUINTA (P+E), AN 2023

Lungime Segmente

1) Valorile lungimilor segmentelor sunt obținute din proiecție în plan.

Punct început	X / Y	Punct sfârșit	X / Y	Lungime segment (** (m)
1	572.094,39 373.901,46	2	572.083,47 373.913,152	15.998
2	572.083,47 373.913,152	3	572.060,45 373.891,654	31.497
3	572.060,45 373.891,654	4	572.071,37 373.879,961	15.999

Punct început	X / Y	Punct sfârșit	X / Y	Lungime segment (** (m)
4	572.071,37 373.879,961	1	572.094,39 373.901,46	31.498

** Lungimile segmentelor sunt determinate în planul de proiecție Stereo 70 și sunt rotunjite la 1 milimetru.

*** Distanța dintre puncte este formată din segmente cumulate ce sunt mai mici decât valoarea 1 milimetru.

**DATE DESPRE IMOBILUL NR. 8383**

Oficiul de Cadastru și Publicitate Imobiliară PRAHOVA
Biroul de Cadastru și Publicitate Imobiliară Ploiești

A. Partea I. Descrierea imobilului

TEREN Intravilan

Adresa: Loc. Stancesti, Str Orizontului, Jud. Prahova

Nr. Crt	Nr cadastral Nr. topografic	Suprafața* (mp)	Observații / Referințe
A1	24543	504	Sector cadastral:48 Teren neimprejmuit;

B. Partea II. Proprietari și acte

Inscrieri privitoare la dreptul de proprietate și alte drepturi reale		Referințe
24791 / 05/05/2012		
Act Notarial nr. 1472, din 03/05/2012 emis de NP NECULAE AURELIAN (incheiere de rectificare nr.10/15.05.2012 emisa de NP NECULAE AURELIAN);		
B1	Se infiinteaza cartea funciara 24543 a imobilului cu numarul cadastral 24543/Târgșoru Vechi, rezultat din dezmembrarea imobilului cu numarul cadastral 12846 (identificator electronic 23437) in scris in cartea funciara 6952 (identificator electronic 23437);	A1
86281 / 15/09/2016		
Act Administrativ nr. 79954, din 25/08/2016 emis de OCPI PRAHOVA (act administrativ nr 118 din 24.11.2015, emis de CONSILIUL LOCAL TIRGȘORU VECHI;act administrativ nr 9200 din 18.08.2016, emis de PRIMARIA TIRGȘORU VECHI);		
B6	se actualizeaza informatiile cadastrale conform documentatiei anexate in sensul schimbarii grupei de destinatie din extravilan in intravilan pentru terenul in suprafata de 504 mp	A1
10066 / 27/01/2022		
Act Notarial nr. 2052, din 16/12/2021 emis de NP MEIROSU CARMEN;		
B9	se radiaza dreptul de proprietate in scris sub B7 prin incheierea nr. 115976/2017	A1
119479 / 19/09/2022		
Act Notarial nr. 1667, din 15/09/2022 emis de NP MEIROSU CARMEN;		
B11	Intabulare, drept de PROPRIETATEcumparare ca bun propriu, dobandit prin Conventie, cota actuala 1/1, cota initiala 1/1 1) BOIANGIU ANDREI	A1
B12	se noteaza interdictiile de instrainare si grevare 1) COMUNA TÎRGȘORU VECHI, CIF:2845230	A1
B13	se noteaza pactul comisoriu 1) COMUNA TÎRGȘORU VECHI, CIF:2845230	A1

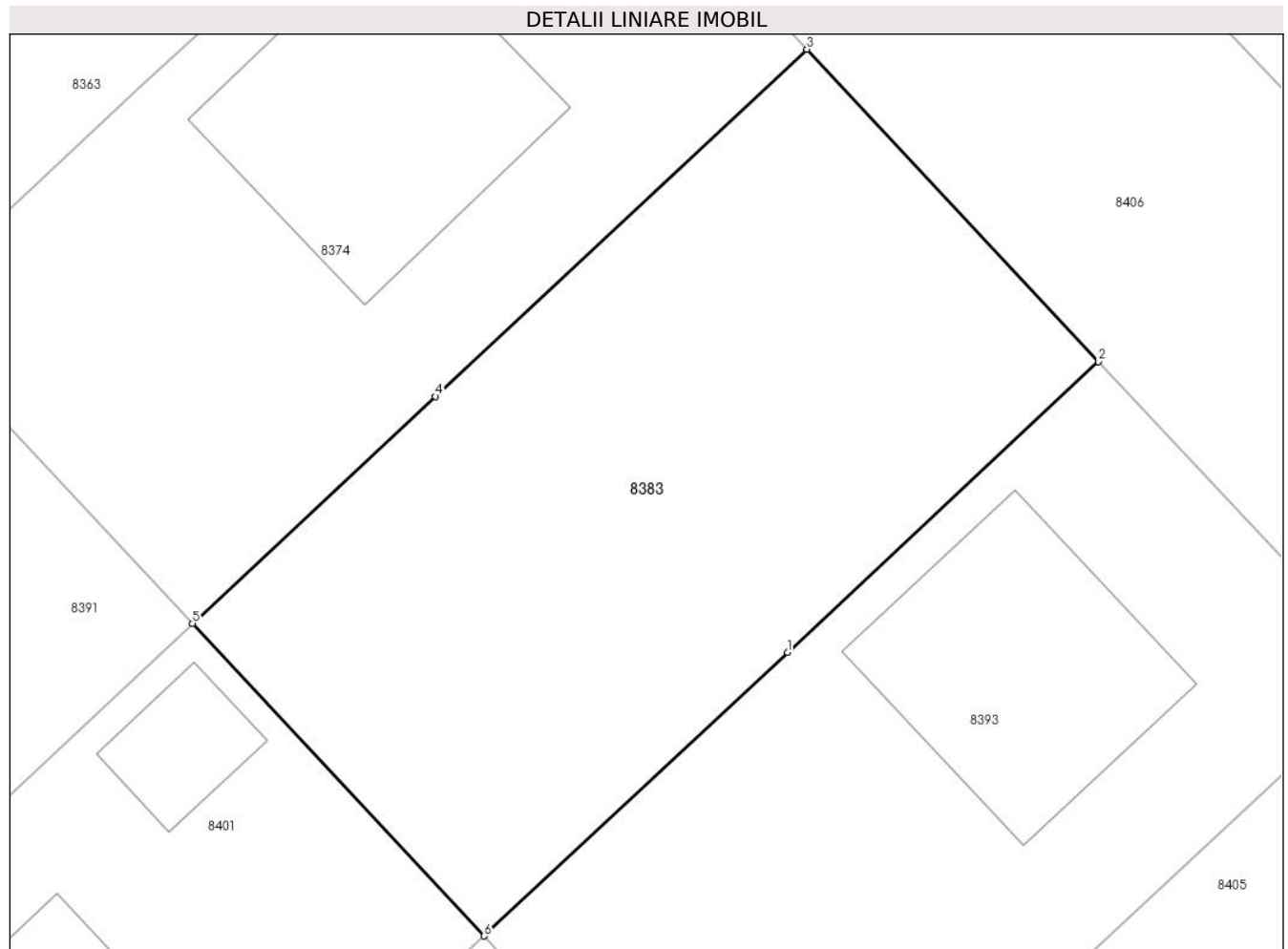
C. Partea III. SARCINI

Inscrieri privind dezmembramintele dreptului de proprietate, drepturi reale de garanție și sarcini		Referințe
119479 / 19/09/2022		
Act Notarial nr. 1667, din 15/09/2022 emis de NP MEIROSU CARMEN;		
C4	Intabulare, drept de IPOTECA LEGALA, Valoare:9072 EUR(reprezentand rest de pret) 1) COMUNA TÎRGȘORU VECHI, CIF:2845230	A1

Teren

Nr cadastral	Suprafața (mp)*	Observații / Referințe
24543	504	

* Suprafața este determinată în planul de proiecție Stereo 70.



Date referitoare la teren

Crt	Categorie folosință	Intravilan	Suprafața (mp)	Tarla	Parcelă	Nr. topo	Observații / Referințe
1	arabil	DA	504	61	361/2	-	

Lungime Segmente

1) Valorile lungimilor segmentelor sunt obținute din proiecție în plan.

Punct început	X / Y	Punct sfârșit	X / Y	Lungime segment (** (m)
1	571.980,843 373.889,819	2	571.992,489 373.900,696	15.935
2	571.992,489 373.900,696	3	571.981,569 373.912,389	15.999
3	571.981,569 373.912,389	4	571.967,651 373.899,391	19.044
4	571.967,651 373.899,391	5	571.958,549 373.890,89	12.454
5	571.958,549 373.890,89	6	571.969,469 373.879,197	15.999

Punct început	X / Y	Punct sfârșit	X / Y	Lungime segment (** (m)
6	571.969,469 373.879,197	1	571.980,843 373.889,819	15.563

** Lungimile segmentelor sunt determinate în planul de proiecție Stereo 70 și sunt rotunjite la 1 milimetru.

*** Distanța dintre puncte este formată din segmente cumulate ce sunt mai mici decât valoarea 1 milimetru.

**DATE DESPRE IMOBILUL NR. 8384**

Oficiul de Cadastru și Publicitate Imobiliară PRAHOVA
Biroul de Cadastru și Publicitate Imobiliară Ploiești

A. Partea I. Descrierea imobilului

TEREN Extravilan

Nr. CF vechi:3042
Nr. cadastral vechi:1012

Adresa: Jud. Prahova

Nr. Crt	Nr cadastral Nr. topografic	Suprafața* (mp)	Observații / Referințe
A1	20595	20	Sector cadastral:61 Teren neimprejmuit;

Construcții

Crt	Nr cadastral Nr. topografic	Adresa	Observații / Referințe
A1.1	20595-C1	Jud. Prahova	Nr. niveluri:1; S. construita la sol:20 mp; S. construita desfasurata:20 mp; C1 - Stalp 17

B. Partea II. Proprietari și acte

Inscrieri privitoare la dreptul de proprietate și alte drepturi reale		Referințe
24398 / 23/05/2007		
Act Normativ nr. 1705, din 29/11/2006 emis de GUVERNUL ROMANIEI (concesiune nr.1/29.06.2004 emis de MEC;act aditional nr.1/21.04.2005 emis de MEC;act aditional nr.2/23.03.2006 emis de MEC);		
B1	Intabulare, drept de PROPRIETATE, dobandit prin Lege, cota actuala 1/1, cota initiala 1/1 1) STATUL ROMAN , CIF:9999999999999	A1, A1.1
Act Administrativ nr. 2, din 23/03/2006 emis de MEC (act aditional nr.1/21.04.2005 emis de MEC;concesiune nr.1/29.06.2004 emis de MEC;h.g. nr.1705/29.11.2006 emis de GUVERNUL ROMANIEI);		
B2	Intabulare, drept de ADMINISTRARE 1) MINISTERUL ECONOMIEI SI COMERTULUI , CIF:9999999999999	A1, A1.1
Act Normativ nr. 1705, din 29/11/2006 emis de GUVERNUL ROMANIEI (concesiune nr.1/29.06.2004 emis de MEC;act aditional nr.1/21.04.2005 emis de MEC;act aditional nr.2/23.03.2006 emis de MEC);		
B3	Intabulare, drept de CONCESIUNE 1) COMPANIA NATIONALA DE TRANSPORT AL ENERGIEI ELECTRICE 'TRANSELECTRICA' S.A. , CIF:9999999999999	A1, A1.1

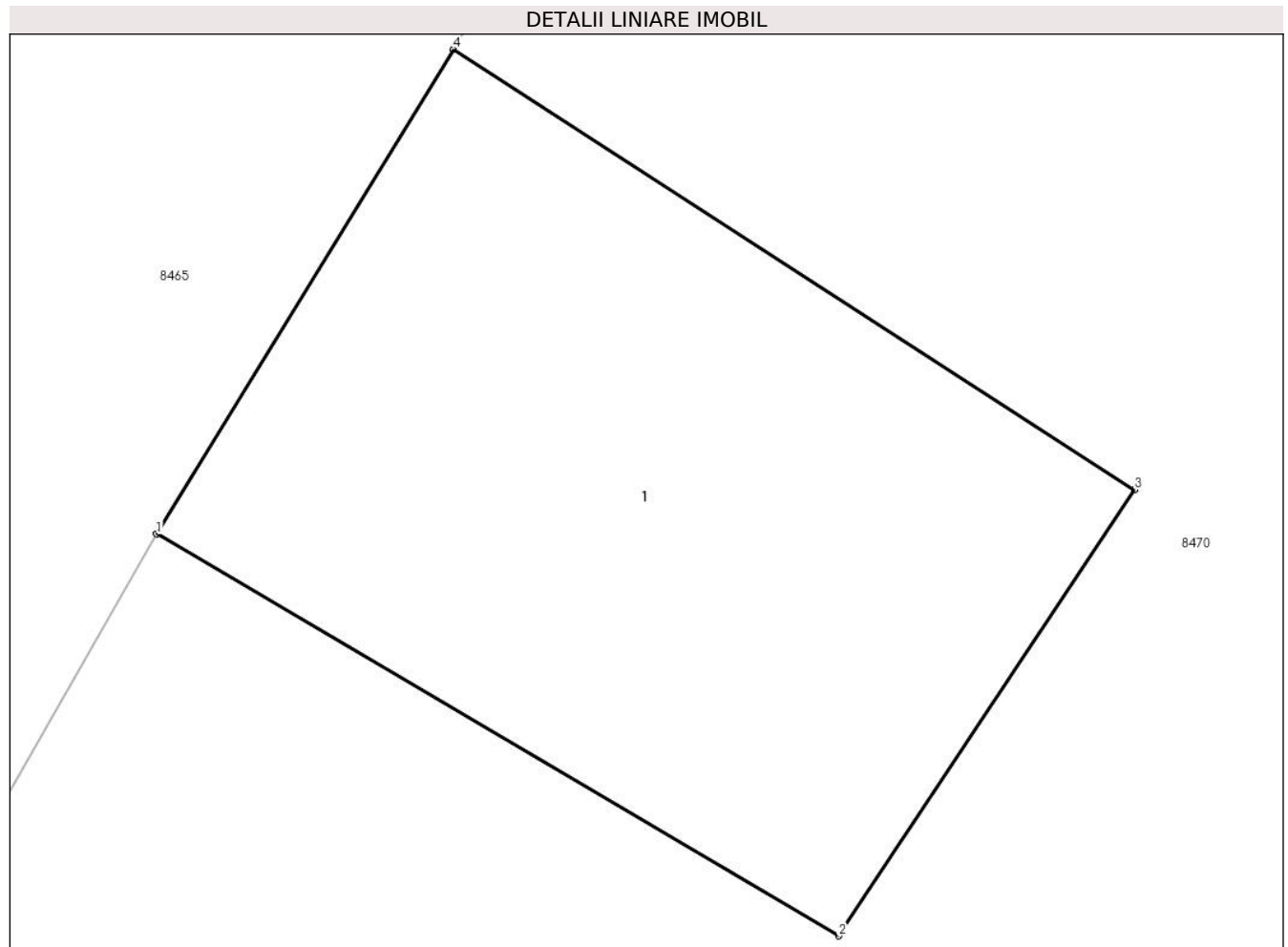
C. Partea III. SARCINI

Inscrieri privind dezmembramintele dreptului de proprietate, drepturi reale de garanție și sarcini		Referințe
24398 / 23/05/2007		
Act Administrativ nr. 2, din 23/03/2006 emis de MEC (act aditional nr.1/21.04.2005 emis de MEC;concesiune nr.1/29.06.2004 emis de MEC;h.g. nr.1705/29.11.2006 emis de GUVERNUL ROMANIEI);		
C3	- se noteaza REDEVENTA in favoarea MINISTERULUI ECONOMIEI SI COMERTULUI	A1, A1.1

Teren

Nr cadastral	Suprafața (mp)*	Observații / Referințe
20595	20	

* Suprafața este determinată în planul de proiecție Stereo 70.



Date referitoare la teren

Crt	Categorie folosință	Intra vilan	Suprafața (mp)	Tarla	Parcelă	Nr. topo	Observații / Referințe
1	curți constructii	NU	20	46-A239	239/2/26	-	

Date referitoare la construcții

Crt	Număr	Destinație construcție	Supraf. (mp)	Situație juridică	Observații / Referințe
A1.1	20595-C1	construcții industriale și edilitare	20	Cu acte	Nr. niveluri:1; S. construita la sol:20 mp; S. construita desfasurata:20 mp; C1 - Stalp 17

Lungime Segmente

1) Valorile lungimilor segmentelor sunt obținute din proiecție în plan.

Punct început	X / Y	Punct sfârșit	X / Y	Lungime segment (** (m)
1	573.953,07 373.893,3	2	573.957,69 373.890,58	5.361
2	573.957,69 373.890,58	3	573.959,69 373.893,6	3.622
3	573.959,69 373.893,6	4	573.955,08 373.896,58	5.489

Punct început	X / Y	Punct sfârșit	X / Y	Lungime segment (** (m)
4	573.955,08 373.896,58	1	573.953,07 373.893,3	3.847

** Lungimile segmentelor sunt determinate în planul de proiecție Stereo 70 și sunt rotunjite la 1 milimetru.

*** Distanța dintre puncte este formată din segmente cumulate ce sunt mai mici decât valoarea 1 milimetru.

**DATE DESPRE IMOBILUL NR. 8385**

Oficiul de Cadastru și Publicitate Imobiliară PRAHOVA
Biroul de Cadastru și Publicitate Imobiliară Ploiești

A. Partea I. Descrierea imobilului

TEREN Extravilan

Adresa: Jud. Prahova

Nr. Crt	Nr cadastral Nr. topografic	Suprafața* (mp)	Observații / Referințe
A1		3.602	Sector cadastral:61 Teren neimprejmuit;

B. Partea II. Proprietari și acte

Inscrieri privitoare la dreptul de proprietate și alte drepturi reale	Referințe
/	
Act Administrativ nr. 38887, din 17/07/1995 emis de CJSDPAT PRAHOVA;	
B1	A1
Intabulare, drept de PROPRIETATE, dobandit prin Reconstituire, cota actuala 1/1, cota initiala 1/1	
1) RADU PARASCHIV CONSTANTIN	

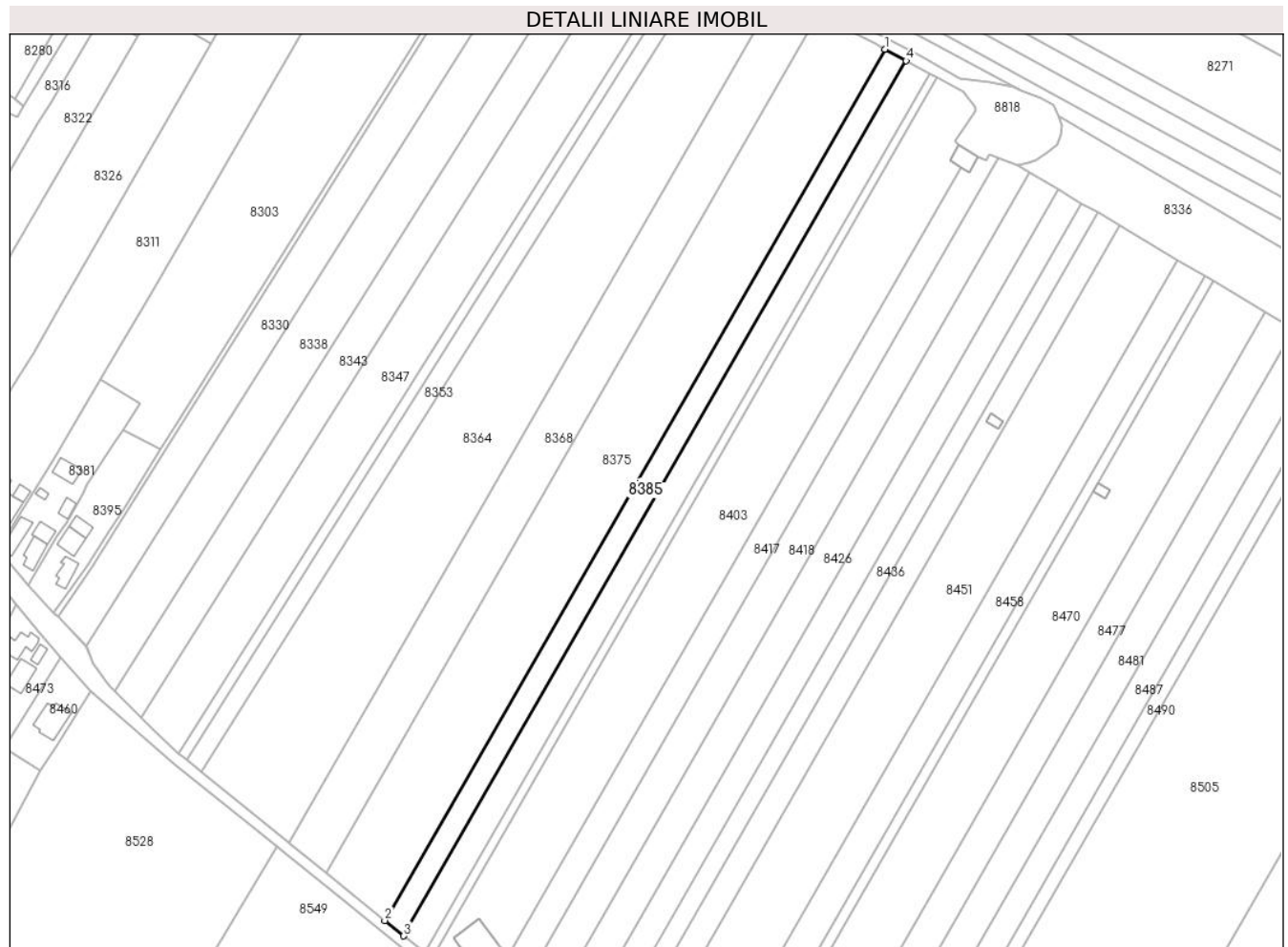
C. Partea III. SARCINI .

Inscrieri privind dezmembramintele dreptului de proprietate, drepturi reale de garanție și sarcini	Referințe
NU SUNT	

Teren

Nr cadastral	Suprafața (mp)*	Observații / Referințe
	3.602	

* Suprafața este determinată în planul de proiecție Stereo 70.



Date referitoare la teren

Crt	Categorie folosință	Intra vilan	Suprafața (mp)	Tarla	Parcelă	Nr. topo	Observații / Referințe
1	arabil	NU	3.602	46	239/13	-	

Lungime Segmente

1) Valorile lungimilor segmentelor sunt obținute din proiecție în plan.

Punct început	X / Y	Punct sfârșit	X / Y	Lungime segment (** (m)
1	573.873,096 374.063,169	2	573.680,737 373.728,309	386.178
2	573.680,737 373.728,309	3	573.688,057 373.722,369	9.427
3	573.688,057 373.722,369	4	573.881,298 374.058,766	387.95
4	573.881,298 374.058,766	1	573.873,096 374.063,169	9.309

** Lungimile segmentelor sunt determinate în planul de proiecție Stereo 70 și sunt rotunjite la 1 milimetru.

***** Distanţa dintre puncte este formată din segmente cumulate ce sunt mai mici decât valoarea 1 milimetru.**

**DATE DESPRE IMOBILUL NR. 8386**

Oficiul de Cadastru și Publicitate Imobiliară PRAHOVA
Biroul de Cadastru și Publicitate Imobiliară Ploiești

A. Partea I. Descrierea imobilului

TEREN Intravilan

Adresa: Loc. Stancesti, Str Cercelusilor, Jud. Prahova

Nr. Crt	Nr cadastral Nr. topografic	Suprafața* (mp)	Observații / Referințe
A1	29827	175	Sector cadastral:62 Teren imprejmuit;

B. Partea II. Proprietari și acte

Inscrieri privitoare la dreptul de proprietate și alte drepturi reale		Referințe
53988 / 19/04/2022		
Act Notarial nr. 793, din 18/04/2022 emis de Dobre Stelorian Daniel (act de dezmembrare);		
B1	Se infiinteaza cartea funciara 29827 a imobilului cu numarul cadastral 29827 / UAT Târgsoru Vechi, rezultat din dezmembrarea imobilului cu numarul cadastral 29066 inscris in cartea funciara 29066;	A1
Act Notarial nr. 979, din 17/06/2020 emis de Dobre Stelorian Daniel;		
B2	Se infiinteaza cartea funciara 29066 a imobilului cu numarul cadastral 29066/Târgsoru Vechi, rezultat din dezmembrarea imobilului cu numarul cadastral 29006 inscris in cartea funciara 29006; <i>OBSERVATII: pozitie transcrisa din CF 29066/Târgsoru Vechi, inscrisa prin incheierea nr. 54520 din 19/06/2020;</i>	A1
53998 / 19/04/2022		
Act Notarial nr. 795, din 18/04/2022 emis de NP Dobre Stelorian Daniel (contract de vanzare cumparare);		
B5	Intabulare, drept de PROPRIETATEcumparare ca bun comun, dobandit prin Conventie, cota actuala 1/1, cota initiala 1/1 1) GROPARU SEBASTIAN-LEONARD 2) GROPARU DANIELA-MIHAELA	A1

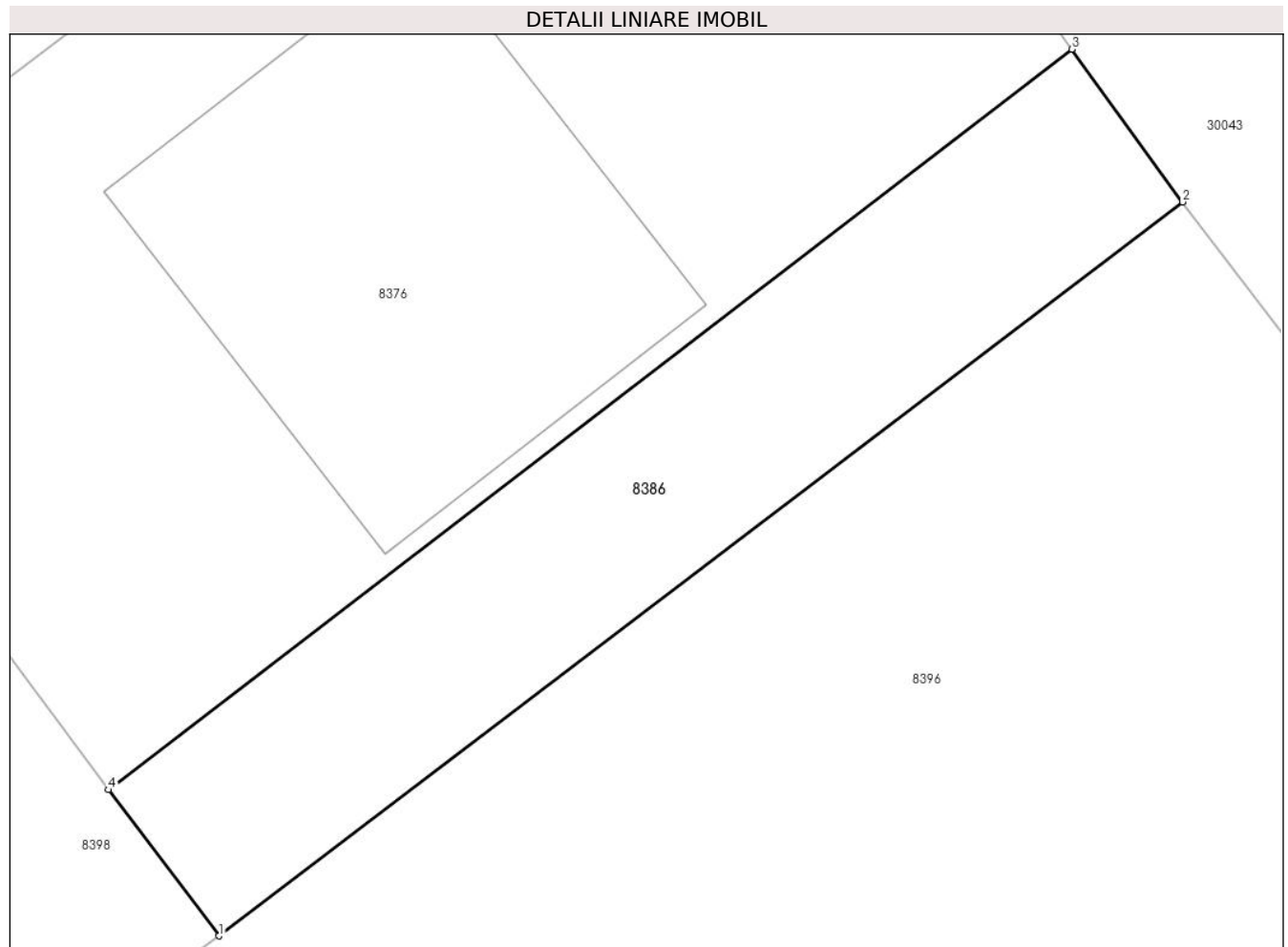
C. Partea III. SARCINI .

Inscrieri privind dezmembramintele dreptului de proprietate, drepturi reale de garanție și sarcini	Referințe
NU SUNT	

Teren

Nr cadastral	Suprafața (mp)*	Observații / Referințe
29827	175	

* Suprafața este determinată în planul de proiecție Stereo 70.



Date referitoare la teren

Crt	Categorie folosință	Intravilan	Suprafața (mp)	Tarla	Parcelă	Nr. topo	Observații / Referințe
1	curți constructii	DA	175	15	409	-	

Lungime Segmente

1) Valorile lungimilor segmentelor sunt obținute din proiecție în plan.

Punct început	X / Y	Punct sfârșit	X / Y	Lungime segment (** (m)
1	573.472,227 373.880,38	2	573.499,032 373.900,779	33.684
2	573.499,032 373.900,779	3	573.495,946 373.905,025	5.249
3	573.495,946 373.905,025	4	573.469,145 373.884,441	33.793
4	573.469,145 373.884,441	1	573.472,227 373.880,38	5.098

**** Lungimile segmentelor sunt determinate în planul de proiecție Stereo 70 și sunt rotunjite la 1 milimetru.**

***** Distanța dintre puncte este formată din segmente cumulate ce sunt mai mici decât valoarea 1 milimetru.**

**DATE DESPRE IMOBILUL NR. 8387**

Oficiul de Cadastru și Publicitate Imobiliară PRAHOVA
Biroul de Cadastru și Publicitate Imobiliară Ploiești

A. Partea I. Descrierea imobilului

TEREN Intravilan

Adresa: Loc. Stancesti, Str Teiului, Nr. 1, Jud. Prahova

Nr. Crt	Nr cadastral Nr. topografic	Suprafața* (mp)	Observații / Referințe
A1		1.305	Sector cadastral:62 Teren imprejmuit;

Construcții

Crt	Nr cadastral Nr. topografic	Adresa	Observații / Referințe
A1.1		Loc. Stancesti, Str Teiului, Nr. 1, Jud. Prahova	Nr. niveluri:1; S. construita la sol:197 mp; S. construita desfasurata:197 mp; Cladire de locuit, regim inaltime P
A1.2		Loc. Stancesti, Str Teiului, Nr. 1, Jud. Prahova	Nr. niveluri:1; S. construita la sol:34 mp; S. construita desfasurata:34 mp; Cladire anexa, regim inaltime P
A1.3		Loc. Stancesti, Str Teiului, Nr. 1, Jud. Prahova	Nr. niveluri:1; S. construita la sol:55 mp; S. construita desfasurata:55 mp; Cladire anexa, regim inaltime P
A1.4		Loc. Stancesti, Str Teiului, Nr. 1, Jud. Prahova	Nr. niveluri:1; S. construita la sol:35 mp; S. construita desfasurata:35 mp; Cladire anexa, regim inaltime P

B. Partea II. Proprietari și acte

Inscrieri privitoare la dreptul de proprietate și alte drepturi reale	Referințe
/	
Act Administrativ nr. 44028, din 19/03/1998 emis de CJSDPAT PRHOVA;	
B1	Intabulare, drept de PROPRIETATE, dobandit prin Reconstituire, cota actuala 1/1, cota initiala 1/1 1) ROTARU TUDOR MARIA
Act Administrativ nr. 14456, din 13/09/2024 emis de PRIMĂRIA COMUNEI TÂRGȘORU VECHI (în baza art. 12, alin. 16 din Legea 7);	
B2	Intabulare, drept de PROPRIETATE, dobandit prin Lege, cota actuala 1/1, cota initiala 1/1 1) ROTARU TUDOR MARIA

C. Partea III. SARCINI .

Inscrieri privind dezmembramintele dreptului de proprietate, drepturi reale de garanție și sarcini	Referințe
NU SUNT	

Teren

Nr cadastral	Suprafața (mp)*	Observații / Referințe
	1.305	

* Suprafața este determinată în planul de proiecție Stereo 70.



Date referitoare la teren

Crt	Categorie folosință	Intra vilan	Suprafața (mp)	Tarla	Parcelă	Nr. topo	Observații / Referințe
1	curți constructii	DA	875	15	411	-	
2	arabil	DA	430	15	410, 411	-	

Date referitoare la construcții

Crt	Număr	Destinație construcție	Supraf. (mp)	Situație juridică	Observații / Referințe
A1.1		construcții de locuințe	197	Cu acte	Nr. niveluri:1; S. construita la sol:197 mp; S. construita desfasurata:197 mp; Cladire de locuit, regim inaltime P
A1.2		construcții anexa	34	Cu acte	Nr. niveluri:1; S. construita la sol:34 mp; S. construita desfasurata:34 mp; Cladire anexa, regim inaltime P
A1.3		construcții anexa	55	Cu acte	Nr. niveluri:1; S. construita la sol:55 mp; S. construita desfasurata:55 mp; Cladire anexa, regim inaltime P
A1.4		construcții anexa	35	Cu acte	Nr. niveluri:1; S. construita la sol:35 mp; S. construita desfasurata:35 mp; Cladire anexa, regim inaltime P

Lungime Segmente

1) Valorile lungimilor segmentelor sunt obținute din proiecție în plan.

Punct început	X / Y	Punct sfârșit	X / Y	Lungime segment (** (m)
1	573.434,158 373.906,233	2	573.433,501 373.904,994	1.402
2	573.433,501 373.904,994	3	573.412,653 373.888,964	26.298
3	573.412,653 373.888,964	4	573.417,535 373.882,272	8.284
4	573.417,535 373.882,272	5	573.419,553 373.879,566	3.376
5	573.419,553 373.879,566	6	573.422,803 373.875,209	5.436
6	573.422,803 373.875,209	7	573.431,45 373.863,348	14.678
7	573.431,45 373.863,348	8	573.463,988 373.886,963	40.204
8	573.463,988 373.886,963	9	573.464,116 373.887,49	0.542
9	573.464,116 373.887,49	10	573.444,985 373.912,837	31.756
10	573.444,985 373.912,837	11	573.434,95 373.906,715	11.755
11	573.434,95 373.906,715	1	573.434,158 373.906,233	0.927

** Lungimile segmentelor sunt determinate în planul de proiecție Stereo 70 și sunt rotunjite la 1 milimetru.

*** Distanța dintre puncte este formată din segmente cumulate ce sunt mai mici decât valoarea 1 milimetru.

**DATE DESPRE IMOBILUL NR. 8388**

Oficiul de Cadastru și Publicitate Imobiliară PRAHOVA
Biroul de Cadastru și Publicitate Imobiliară Ploiești

A. Partea I. Descrierea imobilului

TEREN Extravilan

Adresa: Jud. Prahova

Nr. Crt	Nr cadastral Nr. topografic	Suprafața* (mp)	Observații / Referințe
A1		3.969	Sector cadastral:61 Teren neimprejmuit;

B. Partea II. Proprietari și acte

Inscrieri privitoare la dreptul de proprietate și alte drepturi reale	Referințe
/	
Act Administrativ nr. 208, din 03/12/2003 emis de CJSDPAT PRAHOVA;	
B1	A1
Intabulare, drept de PROPRIETATE, dobandit prin Reconstituire, cota actuala 1/1, cota initiala 1/1	
1) RADU GH IOANA DEFUNCT:Da	

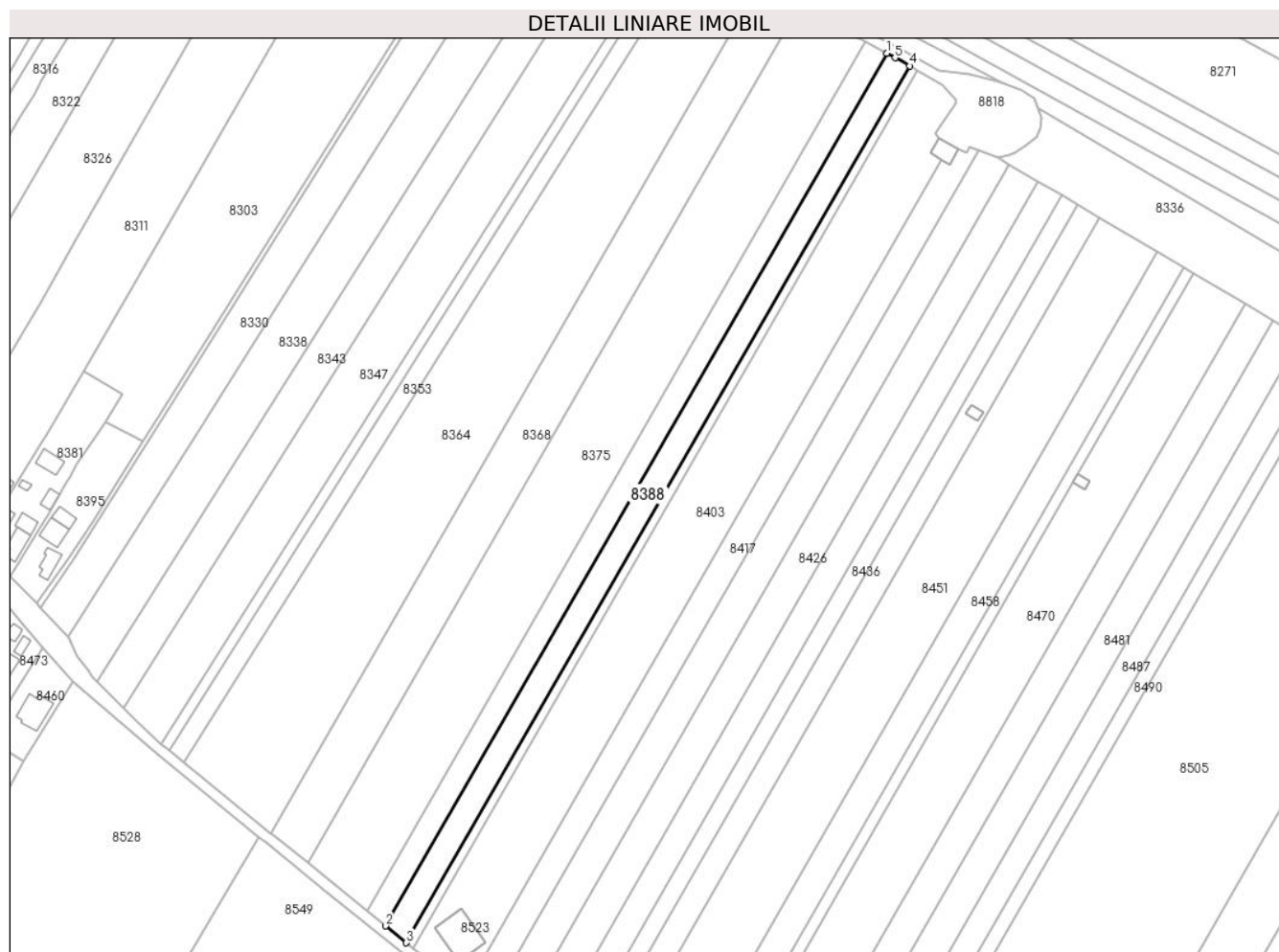
C. Partea III. SARCINI .

Inscrieri privind dezmembramintele dreptului de proprietate, drepturi reale de garanție și sarcini	Referințe
NU SUNT	

Teren

Nr cadastral	Suprafața (mp)*	Observații / Referințe
	3.969	

* Suprafața este determinată în planul de proiecție Stereo 70.



Date referitoare la teren

Crt	Categorie folosință	Intra vilan	Suprafața (mp)	Tarla	Parcelă	Nr. topo	Observații / Referințe
1	arabil	NU	3.969	46	239/14	-	In TP tarla 49

Lungime Segmente

1) Valorile lungimilor segmentelor sunt obținute din proiecție în plan.

Punct început	X / Y	Punct sfârșit	X / Y	Lungime segment (** (m)
1	573.881,298 374.058,766	2	573.688,057 373.722,369	387.95
2	573.688,057 373.722,369	3	573.696,085 373.715,855	10.338
3	573.696,085 373.715,855	4	573.890,244 374.053,849	389.792
4	573.890,244 374.053,849	5	573.884,576 374.057,006	6.488
5	573.884,576 374.057,006	1	573.881,298 374.058,766	3.721

**** Lungimile segmentelor sunt determinate în planul de proiecție Stereo 70 și sunt rotunjite la 1 milimetru.**

***** Distanța dintre puncte este formată din segmente cumulate ce sunt mai mici decât valoarea 1 milimetru.**

**DATE DESPRE IMOBILUL NR. 8389**

Oficiul de Cadastru și Publicitate Imobiliară PRAHOVA
Biroul de Cadastru și Publicitate Imobiliară Ploiești

A. Partea I. Descrierea imobilului

TEREN Intravilan

Adresa: Loc. Stancesti, Str Orizontului, Jud. Prahova, T 61 ; A 361/2

Nr. Crt	Nr cadastral Nr. topografic	Suprafața* (mp)	Observații / Referințe
A1	24561	504	Sector cadastral:48 Teren neimprejmuț; T 61 ; A 361/2

B. Partea II. Proprietari și acte

Inscrieri privitoare la dreptul de proprietate și alte drepturi reale		Referințe
24791 / 05/05/2012		
Act Notarial nr. 1472, din 03/05/2012 emis de NP NECULAE AURELIAN (incheiere de rectificare nr.10/15.05.2012 emisa de NP NECULAE AURELIAN);		
B1	Se infiinteaza cartea funciara 24561 a imobilului cu numarul cadastral 24561/Târgșoru Vechi, rezultat din dezmembrarea imobilului cu numarul cadastral 12846 (identificator electronic 23437) in scris in cartea funciara 6952 (identificator electronic 23437);	A1
23696 / 21/03/2017		
Act Administrativ nr. 118, din 24/11/2015 emis de COMUNA TIRGȘORU VECHI (act administrativ nr 17497 din 03.03.2017, emis de OCPI PRAHOVA;act administrativ nr 2176 din 01.03.2017, emis de COMUNA TIRGȘORU VECHI;act administrativ nr 2211 din 22.07.2015, emis de CONSILIUL JUDETEAN PRAHOVA);		
B6	se actualizeaza informatiile cadastrale conform documentatiei anexate in sensul schimbarii grupei de destinatie din extravilan in intravilan	A1
9101 / 02/02/2018		
Act Notarial nr. 218, din 31/01/2018 emis de NP Meirosu Carmen;		
B7	Intabulare, drept de PROPRIETATEcumparare ca bun propriu, dobandit prin Conventie, cota actuala 1/1, cota initiala 1/1 1) DINIȚĂ MĂDĂLIN-GEORGIAN	A1
B8	se noteaza pactul comisoriu si interdictiile de instrainare si grevare 1) COMUNA TIRGȘORU VECHI, CIF:2845230	A1

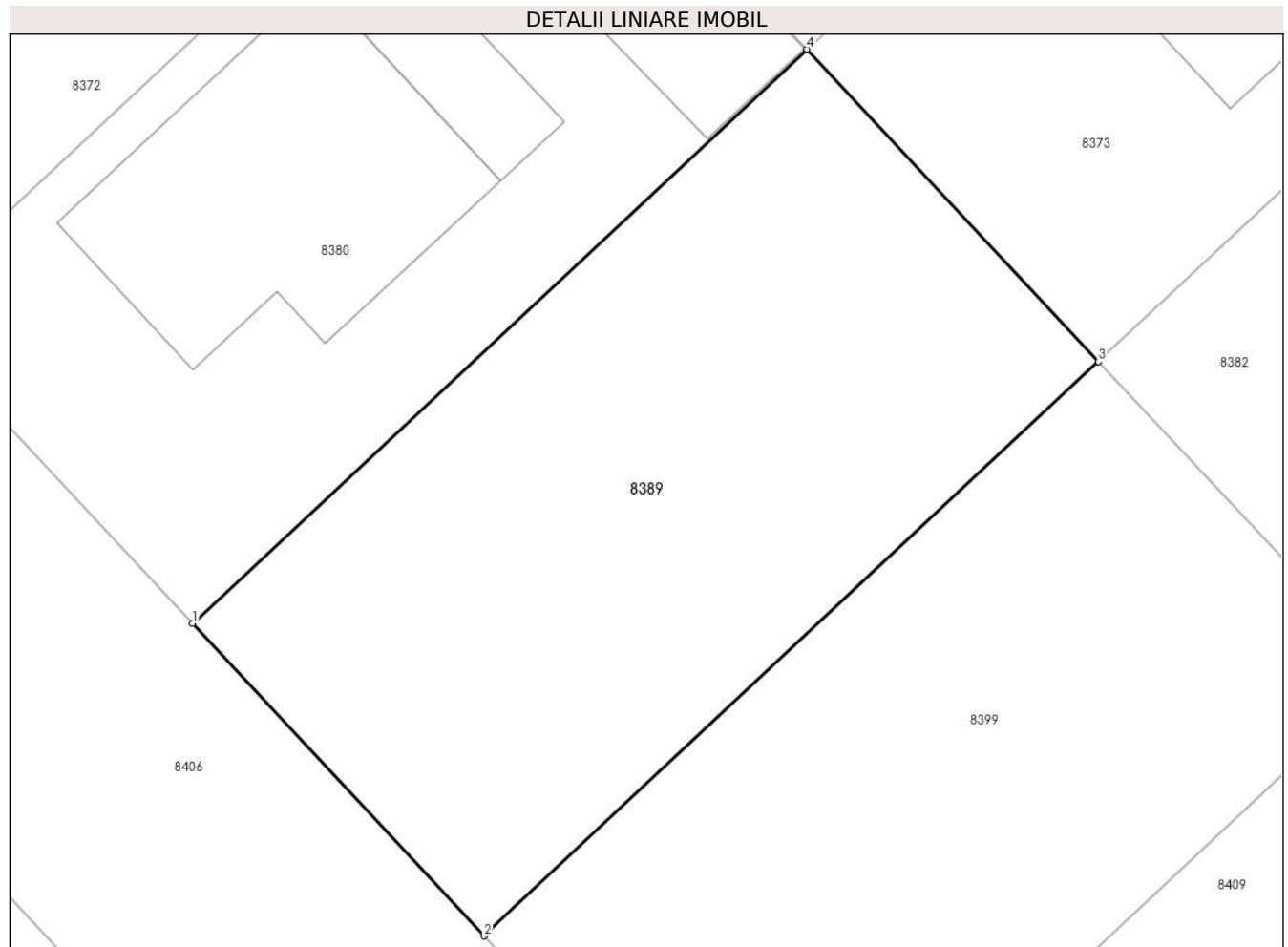
C. Partea III. SARCINI

Inscrieri privind dezmembramintele dreptului de proprietate, drepturi reale de garanție și sarcini		Referințe
9101 / 02/02/2018		
Act Notarial nr. 218, din 31/01/2018 emis de NP Meirosu Carmen;		
C2	Intabulare, drept de IPOTECA LEGALA, Valoare:3528 EURreprezentand rest pret 1) COMUNA TIRGȘORU VECHI, CIF:2845230	A1

Teren

Nr cadastral	Suprafața (mp)*	Observații / Referințe
24561	504	T 61 ; A 361/2

* Suprafața este determinată în planul de proiecție Stereo 70.



Date referitoare la teren

Crt	Categorie folosință	Intra vilan	Suprafața (mp)	Tarla	Parcelă	Nr. topo	Observații / Referințe
1	arabil	DA	504	61	A 361/2	-	

Lungime Segmente

1) Valorile lungimilor segmentelor sunt obținute din proiecție în plan.

Punct început	X / Y	Punct sfârșit	X / Y	Lungime segment (** (m)
1	572.026,511 373.881,847	2	572.037,431 373.870,155	15.998
2	572.037,431 373.870,155	3	572.060,45 373.891,654	31.497
3	572.060,45 373.891,654	4	572.049,53 373.903,346	15.998
4	572.049,53 373.903,346	1	572.026,511 373.881,847	31.497

** Lungimile segmentelor sunt determinate în planul de proiecție Stereo 70 și sunt rotunjite la 1 milimetru.

***** Distanţa dintre puncte este formată din segmente cumulate ce sunt mai mici decât valoarea 1 milimetru.**

**DATE DESPRE IMOBILUL NR. 8390**

Oficiul de Cadastru și Publicitate Imobiliară PRAHOVA
Biroul de Cadastru și Publicitate Imobiliară Ploiești

A. Partea I. Descrierea imobilului

TEREN Intravilan

Adresa: Loc. Stancesti, Str Independentei, Jud. Prahova

Nr. Crt	Nr cadastral Nr. topografic	Suprafața* (mp)	Observații / Referințe
A1	24594	620	Sector cadastral:48 Teren neimprejmut;

B. Partea II. Proprietari și acte

Inscrieri privitoare la dreptul de proprietate și alte drepturi reale		Referințe
24791 / 05/05/2012		
Act Notarial nr. 1472, din 03/05/2012 emis de NP NECULAE AURELIAN (incheiere de rectificare nr.10/15.05.2012 emisa de NP NECULAE AURELIAN);		
B1	Se infiinteaza cartea funciara 24594 a imobilului cu numarul cadastral 24594/Târgșoru Vechi, rezultat din dezmembrarea imobilului cu numarul cadastral 12846 (identificator electronic 23437) in scris in cartea funciara 6952 (identificator electronic 23437);	A1
40615 / 09/05/2017		
Act Administrativ nr. 4968, din 02/05/2017 emis de COMUNA TIRGȘORU VECHI (act administrativ nr 2211 din 22.07.2015, emis de CONSILIUL JUDETEAN PRAHOVA;act administrativ nr 38629 din 03.05.2017, emis de OCPI PRAHOVA;act administrativ nr 118 din 24.11.2015, emis de COMUNA TIRGȘORU VECHI);		
B6	se noteaza actualizarea informatiilor cadastrale in sensul schimbarii grupei de destinatie a imobilului din 'extravilan' in 'intravilan'	A1
95238 / 22/10/2018		
Act Notarial nr. 2470, din 17/10/2018 emis de NP Meirosu Carmen;		
B7	Intabulare, drept de PROPRIETATEcumparare ca bun propriu, dobandit prin Conventie, cota actuala 1/1, cota initiala 1/1 1) CĂLIN RUBEN	A1
B8	se noteaza pactul comisoriu si interdictiile de instrainare si grevare 1) COMUNA TIRGȘORU VECHI, CIF:2845230	A1

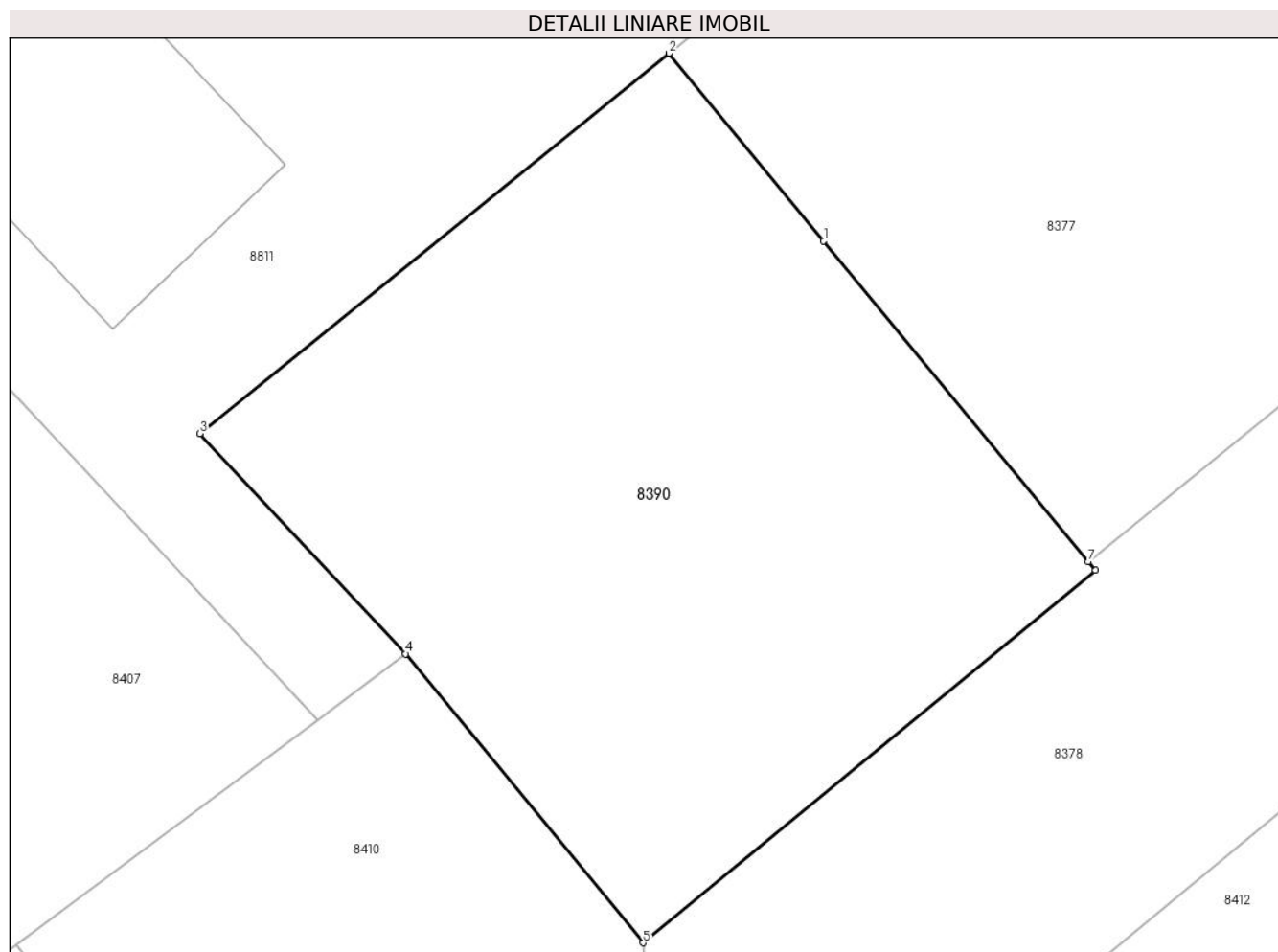
C. Partea III. SARCINI

Inscrieri privind dezmembramintele dreptului de proprietate, drepturi reale de garanție și sarcini		Referințe
95238 / 22/10/2018		
Act Notarial nr. 2470, din 17/10/2018 emis de NP Meirosu Carmen;		
C2	Intabulare, drept de IPOTECA LEGALA, Valoare:4340 EUR(reprezentand rest pret) 1) COMUNA TIRGȘORU VECHI, CIF:2845230	A1

Teren

Nr cadastral	Suprafața (mp)*	Observații / Referințe
24594	620	

* Suprafața este determinată în planul de proiecție Stereo 70.



Date referitoare la teren

Crt	Categorie folosință	Intravilan	Suprafața (mp)	Tarla	Parcelă	Nr. topo	Observații / Referințe
1	arabil	DA	620	61	361/2	-	

Lungime Segmente

1) Valorile lungimilor segmentelor sunt obținute din proiecție în plan.

Punct început	X / Y	Punct sfârșit	X / Y	Lungime segment (** (m)
1	571.861,041 373.896,843	2	571.854,915 373.904,259	9.619
2	571.854,915 373.904,259	3	571.836,37 373.889,23	23.87
3	571.836,37 373.889,23	4	571.844,51 373.880,53	11.914
4	571.844,51 373.880,53	5	571.853,898 373.869,115	14.78
5	571.853,898 373.869,115	6	571.871,79 373.883,83	23.166

Punct început	X / Y	Punct sfârșit	X / Y	Lungime segment (** (m)
6	571.871,79 373.883,83	7	571.871,502 373.884,179	0.452
7	571.871,502 373.884,179	1	571.861,041 373.896,843	16.426

** Lungimile segmentelor sunt determinate în planul de proiecție Stereo 70 și sunt rotunjite la 1 milimetru.

*** Distanța dintre puncte este formată din segmente cumulate ce sunt mai mici decât valoarea 1 milimetru.

**DATE DESPRE IMOBILUL NR. 8391**

Oficiul de Cadastru și Publicitate Imobiliară PRAHOVA
Biroul de Cadastru și Publicitate Imobiliară Ploiești

A. Partea I. Descrierea imobilului

TEREN Intravilan

Adresa: Loc. Stancesti, Str Luceafarului, Jud. Prahova

Nr. Crt	Nr cadastral Nr. topografic	Suprafața* (mp)	Observații / Referințe
A1	24544	504	Sector cadastral:48 Teren neimprejmuit;

B. Partea II. Proprietari și acte

Inscrieri privitoare la dreptul de proprietate și alte drepturi reale		Referințe
24791 / 05/05/2012		
Act Notarial nr. 1472, din 03/05/2012 emis de NP NECULAE AURELIAN (incheiere de rectificare nr.10/15.05.2012 emisa de NP NECULAE AURELIAN);		
B1	Se infiinteaza cartea funciara 24544 a imobilului cu numarul cadastral 24544/Târgșoru Vechi, rezultat din dezmembrarea imobilului cu numarul cadastral 12846 (identificator electronic 23437) in scris in cartea funciara 6952 (identificator electronic 23437);	A1
83356 / 06/09/2016		
Act Administrativ nr. 79145, din 23/08/2016 emis de OCPI PRAHOVA (act administrativ nr 118 din 24.11.2015, emis de CONSILIUL LOCAL TIRGȘORU VECHI;act administrativ nr 9201 din 18.08.2016, emis de PRIMARIA TIRGȘORU VECHI);		
B6	se noteaza actualizarea informatiilor cadastrale in sensul schimbarii grupei de destinatie din ' teren extravilan ' in ' teren intravilan '	A1
18579 / 26/02/2020		
Act Notarial nr. 323, din 24/02/2020 emis de NP Meirosu Carmen;		
B7	Intabulare, drept de PROPRIETATEcumparare ca bun propriu, dobandit prin Conventie, cota actuala 1/1, cota initiala 1/1 1) ZAMFIR INGRID-DIANA	A1
B8	se noteaza pactul comisoriu si interdictiile de instrainare si grevare 1) COMUNA TÎRĞȘORU VECHI, CIF:2845230	A1

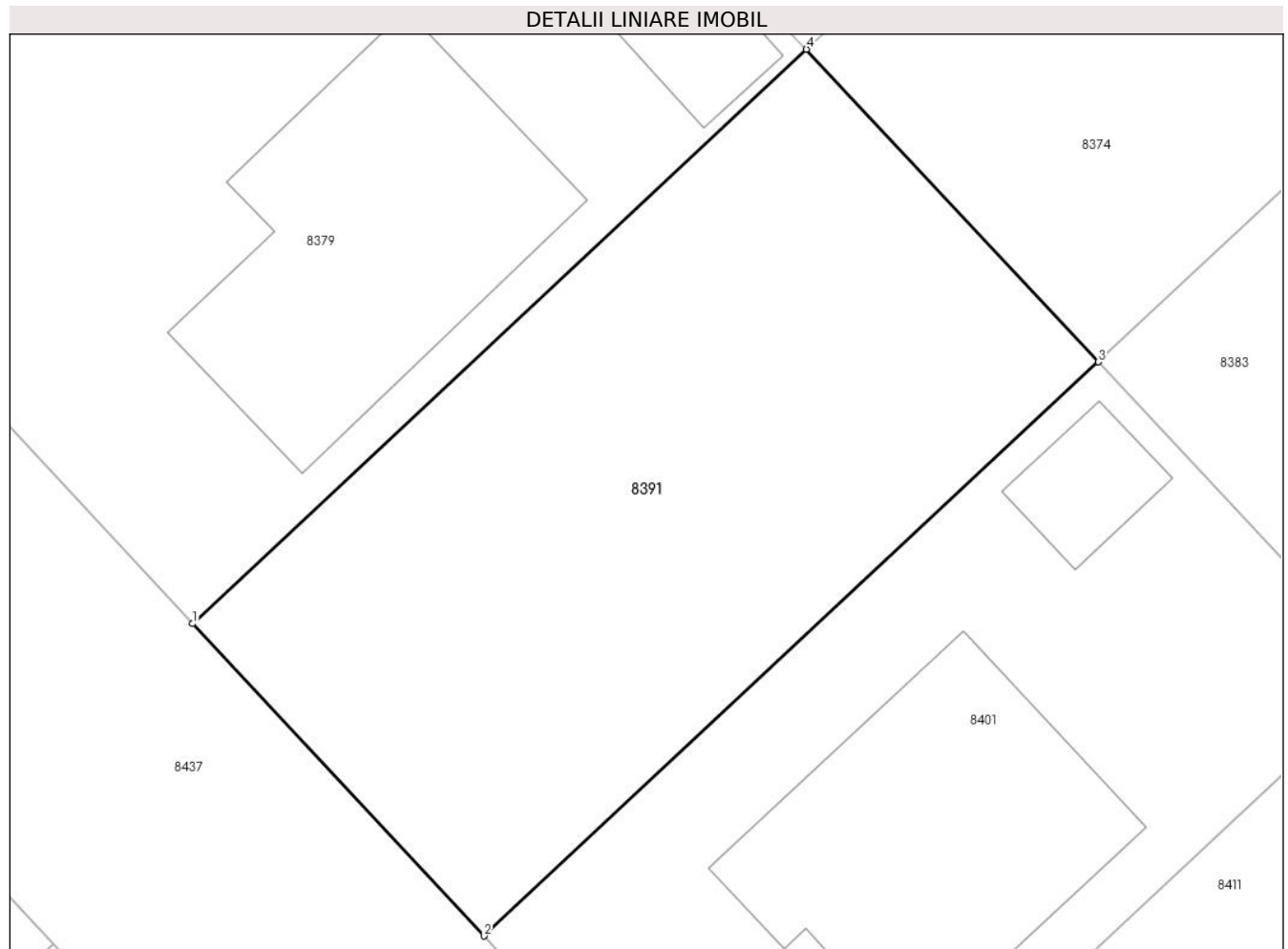
C. Partea III. SARCINI

Inscrieri privind dezmembramintele dreptului de proprietate, drepturi reale de garanție și sarcini		Referințe
18579 / 26/02/2020		
Act Notarial nr. 323, din 24/02/2020 emis de NP Meirosu Carmen;		
C2	Intabulare, drept de IPOTECA LEGALA, Valoare:3780 EUR(reprezentand rest pret) 1) COMUNA TÎRĞȘORU VECHI, CIF:2845230	A1

Teren

Nr cadastral	Suprafața (mp)*	Observații / Referințe
24544	504	

* Suprafața este determinată în planul de proiecție Stereo 70.



Date referitoare la teren

Crt	Categorie folosință	Intra vilan	Suprafața (mp)	Tarla	Parcelă	Nr. topo	Observații / Referințe
1	arabil	DA	504	61	361/2	-	

Lungime Segmente

1) Valorile lungimilor segmentelor sunt obținute din proiecție în plan.

Punct început	X / Y	Punct sfârșit	X / Y	Lungime segment (** (m)
1	571.924,609 373.881,084	2	571.935,529 373.869,391	15.999
2	571.935,529 373.869,391	3	571.958,549 373.890,89	31.498
3	571.958,549 373.890,89	4	571.947,616 373.902,597	16.018
4	571.947,616 373.902,597	1	571.924,609 373.881,084	31.498

** Lungimile segmentelor sunt determinate în planul de proiecție Stereo 70 și sunt rotunjite la 1 milimetru.

***** Distanţa dintre puncte este formată din segmente cumulate ce sunt mai mici decât valoarea 1 milimetru.**

**DATE DESPRE IMOBILUL NR. 8392**

Oficiul de Cadastru și Publicitate Imobiliară PRAHOVA
Biroul de Cadastru și Publicitate Imobiliară Ploiești

A. Partea I. Descrierea imobilului

TEREN Intravilan

Adresa: Loc. Stancesti, Jud. Prahova

Nr. Crt	Nr cadastral Nr. topografic	Suprafața* (mp)	Observații / Referințe
A1	24558	504	Sector cadastral:48 Teren imprejmuit;

Construcții

Crt	Nr cadastral Nr. topografic	Adresa	Observații / Referințe
A1.1	24558-C1	Loc. Stancesti, Jud. Prahova	Nr. niveluri:2; S. construita la sol:126 mp; S. construita desfasurata:243 mp; LOCUINTA (P+E), AN 2019
A1.2		Loc. Stancesti, Jud. Prahova	Nr. niveluri:2; S. construita la sol:38 mp; S. construita desfasurata:76 mp; Cladire de locuit, regim inaltime P+1
A1.3		Loc. Stancesti, Jud. Prahova	Nr. niveluri:1; S. construita la sol:16 mp; S. construita desfasurata:16 mp; Cladire anexa, regim inaltime P

B. Partea II. Proprietari și acte

Inscrieri privitoare la dreptul de proprietate și alte drepturi reale		Referințe
24791 / 05/05/2012		
Act Notarial nr. 1472, din 03/05/2012 emis de NP NECULAE AURELIAN (incheiere de rectificare nr.10/15.05.2012 emisa de NP NECULAE AURELIAN);		
B1	Se infiinteaza cartea funciara 24558 a imobilului cu numarul cadastral 24558/Târgșoru Vechi, rezultat din dezmembrarea imobilului cu numarul cadastral 12846 (identificator electronic 23437) inregistrat in cartea funciara 6952 (identificator electronic 23437);	A1
33536 / 05/04/2016		
Act Administrativ nr. 31737, din 30/03/2016 emis de OCPI PRAHOVA (act administrativ nr. 3221/17-03-2016 emis de PRIMARIA TIRGȘORU VECHI; act administrativ nr. 118/24-11-2015 emis de CONSILIUL LOCAL TIRGȘORU VECHI; act administrativ nr. 2211/22-07-2015 emis de CONSILIUL JUDETEAN PRAHOVA;);		
B6	se noteaza actualizarea informatiilor cadastrale conform documentatiei anexate in sensul schimbarii grupei de destinatie a imobilului din extravilan in intravilan	A1
73374 / 28/07/2016		
Act Notarial nr. 2274, din 20/07/2016 emis de NP MEIROSU CARMEN;		
B7	Intabulare, drept de PROPRIETATEcumparare ca bun propriu, dobandit prin Conventie, cota actuala 1/1, cota initiala 1/1 1) ILIE MIHAI SAMUEL	A1
139866 / 28/11/2019		
Act Administrativ nr. 385, din 16/10/2017 emis de PRIMARIA TIRGȘORU VECHI (act administrativ nr 20247 din 15.11.2019, emis de PRIMARIA TIRGȘORU VECHI;act administrativ nr 122828 din 30.10.2019, emis de OCPI PRAHOVA;act administrativ nr seria CY 674357 din 30.03.2018, emis de S.P.C.L.EP TIRGȘORU VECHI; act administrativ nr 20242 din 15.11.2019, emis de PRIMARIA TIRGȘORU VECHI);		
B9	se actualizeaza informatiile cadastrale in sensul schimbarii categoriei de folosinta din ' teren arabil' in ' teren curti constructii'	A1
B10	se actualizeaza informatiile cadastrale in sensul ca adresa actuala a imobilului este 'Comuna Targșoru Vechi, sat Stancesti, strada Scolii, nr.75, judetul Prahova '	A1, A1.1
B11	Intabulare, drept de PROPRIETATE, dobandit prin Construire, cota actuala 1/1, cota initiala 1/1 1) ILIE ANDREEA 2) ILIE MIHAI SAMUEL	A1.1
/		
Act Administrativ nr. 14456, din 13/09/2024 emis de PRIMĂRIA COMUNEI TĂRGȘORU VECHI (în baza art. 12, alin. 16 din Legea 7);		
B12	Intabulare, drept de PROPRIETATE, dobandit prin Lege, cota actuala 1/1, cota initiala 1/1 1) ILIE MIHAI SAMUEL	A1.2, A1.3

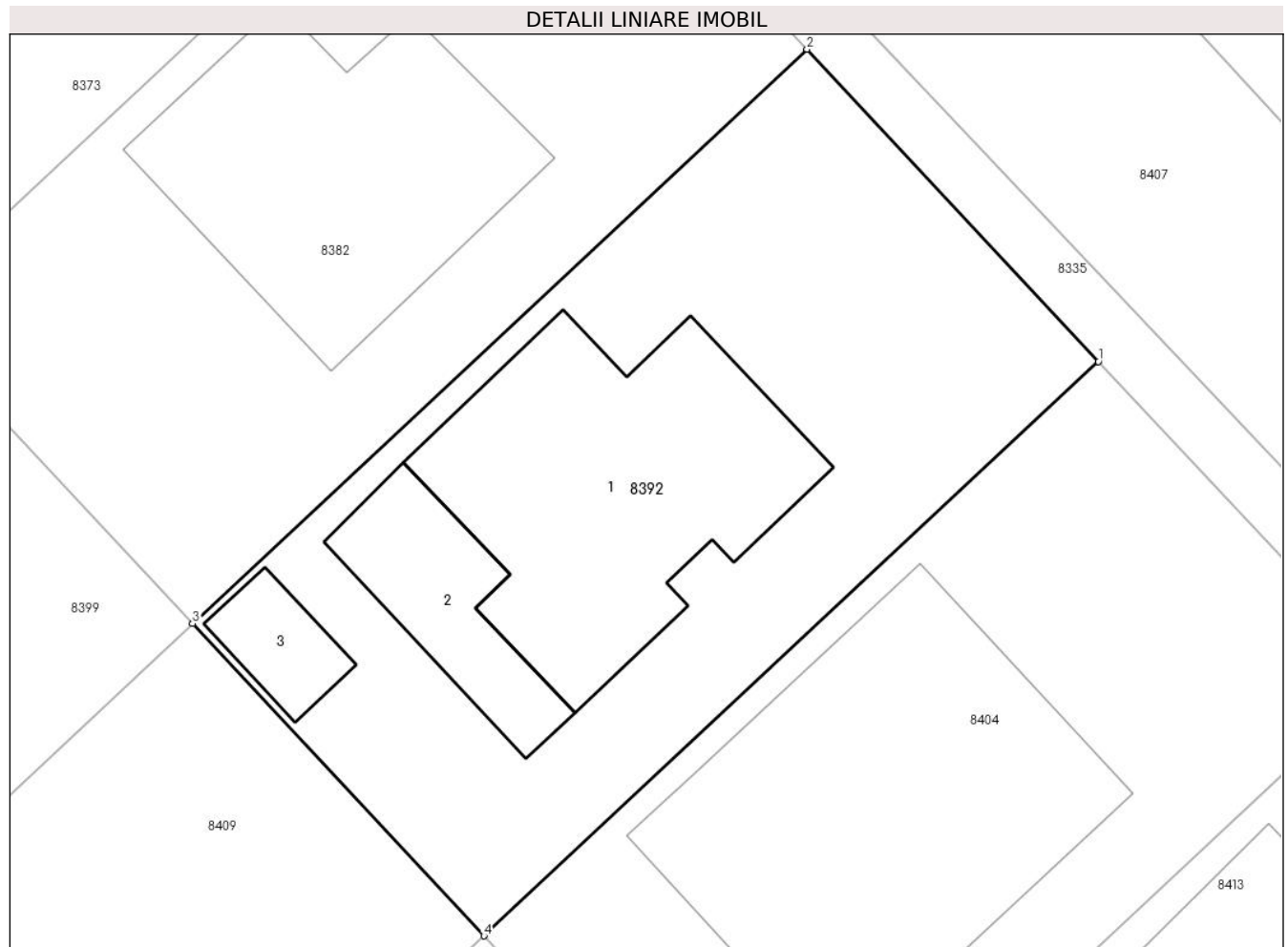
C. Partea III. SARCINI .

Inscrieri privind dezmembramintele dreptului de proprietate, drepturi reale de garanție și sarcini	Referințe
NU SUNT	

Teren

Nr cadastral	Suprafața (mp)*	Observații / Referințe
24558	504	

* Suprafața este determinată în planul de proiecție Stereo 70.



Date referitoare la teren

Crt	Categorie folosință	Intravilan	Suprafața (mp)	Tarla	Parcelă	Nr. topo	Observații / Referințe
1	curți constructii	DA	504	61	Cc361/2	-	IMPREJMUIT CU GARD DE BETON SI PLASA

Date referitoare la construcții

Crt	Număr	Destinație construcție	Supraf. (mp)	Situație juridică	Observații / Referințe
A1.1	24558-C1	construcții de locuințe	126	Cu acte	Nr. niveluri:2; S. construita la sol:126 mp; S. construita desfasurata:243 mp; LOCUINTA (P+E), AN 2019
A1.2		construcții de locuințe	38	Cu acte	Nr. niveluri:2; S. construita la sol:38 mp; S. construita desfasurata:76 mp; Cladire de locuit, regim inaltime P+1
A1.3		construcții anexa	16	Cu acte	Nr. niveluri:1; S. construita la sol:16 mp; S. construita desfasurata:16 mp; Cladire anexa, regim inaltime P

Lungime Segmente

1) Valorile lungimilor segmentelor sunt obținute din proiecție în plan.

Punct început	X / Y	Punct sfârșit	X / Y	Lungime segment (** (m)
1	572.105,31 373.889,767	2	572.094,39 373.901,46	15.999

Punct început	X / Y	Punct sfârșit	X / Y	Lungime segment (** (m)
2	572.094,39 373.901,46	3	572.071,37 373.879,961	31.498
3	572.071,37 373.879,961	4	572.082,291 373.868,268	16.0
4	572.082,291 373.868,268	1	572.105,31 373.889,767	31.497

** Lungimile segmentelor sunt determinate în planul de proiecție Stereo 70 și sunt rotunjite la 1 milimetru.

*** Distanța dintre puncte este formată din segmente cumulate ce sunt mai mici decât valoarea 1 milimetru.

**DATE DESPRE IMOBILUL NR. 8393**

Oficiul de Cadastru și Publicitate Imobiliară PRAHOVA
Biroul de Cadastru și Publicitate Imobiliară Ploiești

A. Partea I. Descrierea imobilului

TEREN Intravilan

Adresa: Loc. Stancesti, Str Orizontului, Jud. Prahova

Nr. Crt	Nr cadastral Nr. topografic	Suprafața* (mp)	Observații / Referințe
A1	24541	504	Sector cadastral:48 Teren neimprijmit;

Construcții

Crt	Nr cadastral Nr. topografic	Adresa	Observații / Referințe
A1.1		Loc. Stancesti, Str Orizontului, Jud. Prahova	Nr. niveluri:1; S. construita la sol:88 mp; S. construita desfasurata:88 mp; Cladire anexa, regim inaltime P

B. Partea II. Proprietari și acte

Inscrieri privitoare la dreptul de proprietate și alte drepturi reale		Referințe
24791 / 05/05/2012		
Act Notarial nr. 1472, din 03/05/2012 emis de NP NECULAE AURELIAN (incheiere de rectificare nr.10/15.05.2012 emisa de NP NECULAE AURELIAN);		
B1	Se infiinteaza cartea funciara 24541 a imobilului cu numarul cadastral 24541/Târgșoru Vechi, rezultat din dezmembrarea imobilului cu numarul cadastral 12846 (identificator electronic 23437) in scris in cartea funciara 6952 (identificator electronic 23437);	A1
86286 / 15/09/2016		
Act Administrativ nr. 2211, din 22/07/2015 emis de CONSILIUL JUDETEAN PRAHOVA (act administrativ nr 118 din 24.11.2015, emis de PRIMARIA TIRGȘORU VECHI;act administrativ nr 79940 din 25.08.2016, emis de OCPI PRAHOVA;act administrativ nr 9198 din 18.08.2016, emis de PRIMARIA TIRGȘORU VECHI);		
B6	se noteaza actualizarea informatiilor cadastrale in sensul schimbarii grupei de destinatie a imobilului din 'extravilan' in 'intravilan'	A1
18624 / 26/02/2020		
Act Notarial nr. 229, din 13/02/2020 emis de NP Meirosu Mihai Gabriel;		
B7	Intabulare, drept de PROPRIETATEcumparare ca bun comun, dobandit prin Conventie, cota actuala 1/1, cota initiala 1/1 1) BORCEA GEORGE-ALIN 2) BORCEA ANDREEA-NAOMI	A1
B8	se noteaza pactul comisoriu 1) COMUNA TÎRĞȘORU VECHI, CIF:2845230	A1
B9	se noteaza interdictiile de instrainare si grevare 1) COMUNA TÎRĞȘORU VECHI, CIF:2845230	A1
/		
Act Administrativ nr. 14456, din 13/09/2024 emis de PRIMĂRIA COMUNEI TĂRĞȘORU VECHI (în baza art. 12, alin. 16 din Legea 7);		
B10	Intabulare, drept de PROPRIETATE, dobandit prin Lege, cota actuala 1/1, cota initiala 1/1 1) BORCEA GEORGE-ALIN 2) BORCEA ANDREEA-NAOMI	A1.1

C. Partea III. SARCINI

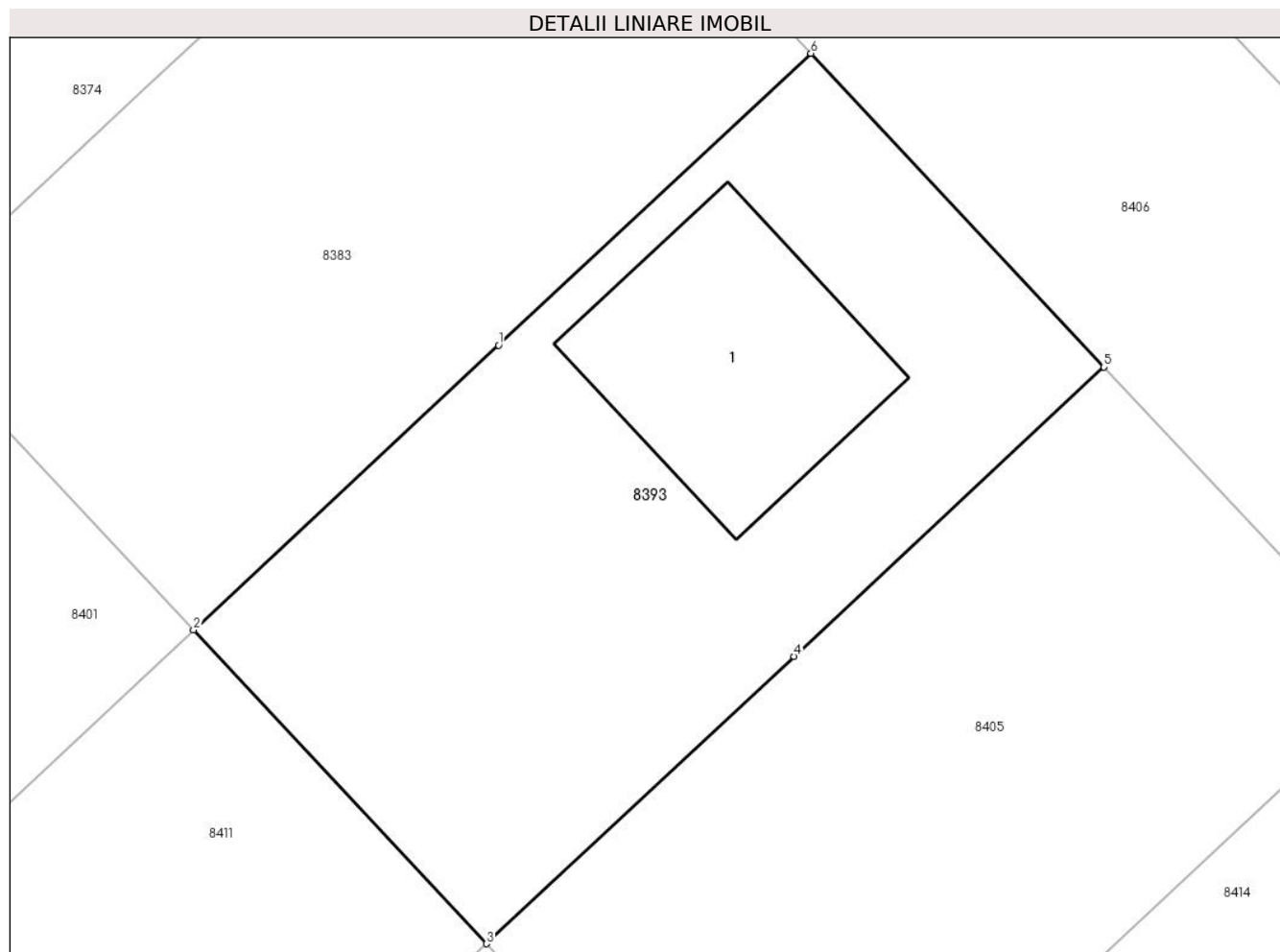
Inscrieri privind dezmembramintele dreptului de proprietate, drepturi reale de garanție și sarcini		Referințe
18624 / 26/02/2020		
Act Notarial nr. 229, din 13/02/2020 emis de NP Meirosu Mihai Gabriel;		
C2	Intabulare, drept de IPOTECA LEGALA, Valoare:3780 EUR(reprezentand rest pret) 1) COMUNA TÎRĞȘORU VECHI, CIF:2845230	A1

Anexa Nr. 1 La Partea I

Teren

Nr cadastral	Suprafața (mp)*	Observații / Referințe
24541	504	

* Suprafața este determinată în planul de proiecție Stereo 70.



Date referitoare la teren

Crt	Categorie folosință	Intravilan	Suprafața (mp)	Tarla	Parcelă	Nr. topo	Observații / Referințe
1	curti constructii	DA	254	61	361/2	-	
2	arabil	DA	250	61	361/2	-	

Date referitoare la construcții

Crt	Număr	Destinație construcție	Supraf. (mp)	Situație juridică	Observații / Referințe
A1.1		constructii anexa	88	Cu acte	Nr. niveluri:1; S. construita la sol:88 mp; S. construita desfasurata:88 mp; Cladire anexa, regim inaltime P

Lungime Segmente**1) Valorile lungimilor segmentelor sunt obținute din proiecție în plan.**

Punct început	X / Y	Punct sfârșit	X / Y	Lungime segment (** (m)
1	571.980,843 373.889,819	2	571.969,469 373.879,197	15.563
2	571.969,469 373.879,197	3	571.980,389 373.867,505	15.998
3	571.980,389 373.867,505	4	571.991,86 373.878,218	15.696
4	571.991,86 373.878,218	5	572.003,409 373.889,004	15.802
5	572.003,409 373.889,004	6	571.992,489 373.900,696	15.998
6	571.992,489 373.900,696	1	571.980,843 373.889,819	15.935

**** Lungimile segmentelor sunt determinate în planul de proiecție Stereo 70 și sunt rotunjite la 1 milimetru.******* Distanța dintre puncte este formată din segmente cumulate ce sunt mai mici decât valoarea 1 milimetru.**

**DATE DESPRE IMOBILUL NR. 8394**

Oficiul de Cadastru și Publicitate Imobiliară PRAHOVA
Biroul de Cadastru și Publicitate Imobiliară Ploiești

A. Partea I. Descrierea imobilului

TEREN Extravilan

Adresa: Jud. Prahova

Nr. Crt	Nr cadastral Nr. topografic	Suprafața* (mp)	Observații / Referințe
A1		1.300	Sector cadastral:61 Teren neimpregmuit;

B. Partea II. Proprietari și acte

Inscrieri privitoare la dreptul de proprietate și alte drepturi reale		Referințe
/		
Act Administrativ nr. 38876, din 14/07/1995 emis de CJSDPAT PRAHOVA;		
B1	Intabulare, drept de PROPRIETATE, dobandit prin Reconstituire, cota actuala 1/1, cota initiala 1/1	A1
	1) TACU VASILE 2) CROITORU MARIA 3) TACU STELIAN 4) GANTĂ ST ELENA 5) COLOJARU AURELIA	

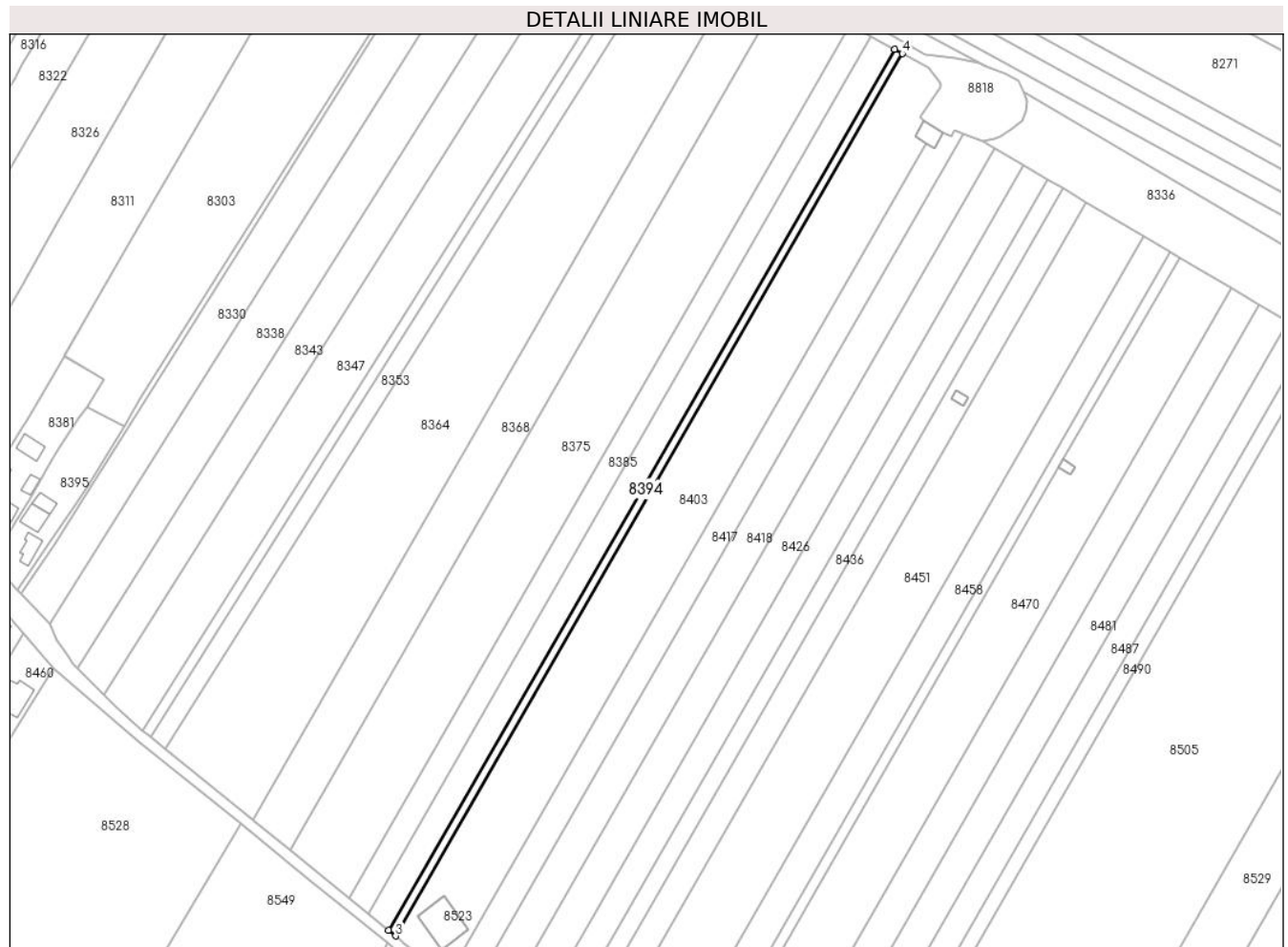
C. Partea III. SARCINI .

Inscrieri privind dezmembramintele dreptului de proprietate, drepturi reale de garanție și sarcini	Referințe
NU SUNT	

Teren

Nr cadastral	Suprafața (mp)*	Observații / Referințe
	1.300	

* Suprafața este determinată în planul de proiecție Stereo 70.



Date referitoare la teren

Crt	Categorie folosință	Intra vilan	Suprafața (mp)	Tarla	Parcelă	Nr. topo	Observații / Referințe
1	arabil	NU	1.300	46	239/15	-	

Lungime Segmente

1) Valorile lungimilor segmentelor sunt obținute din proiecție în plan.

Punct început	X / Y	Punct sfârșit	X / Y	Lungime segment (** (m)
1	573.890,244 374.053,849	2	573.696,085 373.715,855	389.792
2	573.696,085 373.715,855	3	573.698,706 373.713,728	3.375
3	573.698,706 373.713,728	4	573.893,156 374.052,227	390.375
4	573.893,156 374.052,227	1	573.890,244 374.053,849	3.333

** Lungimile segmentelor sunt determinate în planul de proiecție Stereo 70 și sunt rotunjite la 1 milimetru.

***** Distanţa dintre puncte este formată din segmente cumulate ce sunt mai mici decât valoarea 1 milimetru.**

**DATE DESPRE IMOBILUL NR. 8395**

Oficiul de Cadastru și Publicitate Imobiliară PRAHOVA
Biroul de Cadastru și Publicitate Imobiliară Ploiești

A. Partea I. Descrierea imobilului

TEREN Intravilan

Adresa: Loc. Stancesti, Str Cercelusilor, Nr. 25, Jud. Prahova

Nr. Crt	Nr cadastral Nr. topografic	Suprafața* (mp)	Observații / Referințe
A1		1.152	Sector cadastral:61 Teren imprejmuit;

B. Partea II. Proprietari și acte

Inscrieri privitoare la dreptul de proprietate și alte drepturi reale		Referințe
/		
Act Normativ nr. 7, din 13/03/1996 emis de PARLAMENTUL ROMANIEI;		
B1	Inscrierea posesiei, drept de PROPRIETATE, dobandit prin Lege, cota actuala 1/1, cota initiala 1/1 1) NEIDENTIFICAT NEIDENTIFICAT	A1
Act Normativ nr. 7, din 13/03/1996 emis de PARLAMENTUL ROMANIEI (Art. 13);		
B2	Se noteaza mentiunea de proprietar neidentificat.	A1

C. Partea III. SARCINI .

Inscrieri privind dezmembramintele dreptului de proprietate, drepturi reale de garanție și sarcini	Referințe
NU SUNT	

Anexa Nr. 1 La Partea I

Teren

Nr cadastral	Suprafața (mp)*	Observații / Referințe
	1.152	

* Suprafața este determinată în planul de proiecție Stereo 70.



Date referitoare la teren

Crt	Categorie folosință	Intravilan	Suprafața (mp)	Tarla	Parcelă	Nr. topo	Observații / Referințe
1	curți constructii	DA	725	46	-	-	
2	arabil	DA	427	46	-	-	

Date referitoare la construcții

Crt	Număr	Destinație construcție	Supraf. (mp)	Situație juridică	Observații / Referințe
A1.1		construcții de locuințe	57	Fara acte	Nr. niveluri:2; S. construita la sol:57 mp; S. construita desfasurata:114 mp; Cladire de locuit, regim inaltime P+1
A1.2		construcții anexa	66	Fara acte	Nr. niveluri:1; S. construita la sol:66 mp; S. construita desfasurata:66 mp; Cladire anexa, regim inaltime P
A1.3		construcții anexa	40	Fara acte	Nr. niveluri:1; S. construita la sol:40 mp; S. construita desfasurata:40 mp; Cladire anexa, regim inaltime P

Lungime Segmente

1) Valorile lungimilor segmentelor sunt obținute din proiecție în plan.

Punct început	X / Y	Punct sfârșit	X / Y	Lungime segment (** (m)
---------------	-------	---------------	-------	-------------------------

Punct început	X / Y	Punct sfârșit	X / Y	Lungime segment (** (m)
1	573.566,279 373.895,834	2	573.564,708 373.892,728	3.481
2	573.564,708 373.892,728	3	573.558,143 373.881,161	13.3
3	573.558,143 373.881,161	4	573.554,829 373.875,984	6.147
4	573.554,829 373.875,984	5	573.546,818 373.862,909	15.334
5	573.546,818 373.862,909	6	573.543,34 373.857,26	6.634
6	573.543,34 373.857,26	7	573.553,423 373.846,597	14.675
7	573.553,423 373.846,597	8	573.566,073 373.864,734	22.113
8	573.566,073 373.864,734	9	573.575,17 373.878,376	16.397
9	573.575,17 373.878,376	10	573.580,633 373.886,748	9.997
10	573.580,633 373.886,748	11	573.594,329 373.909,356	26.433
11	573.594,329 373.909,356	12	573.580,05 373.916,762	16.085
12	573.580,05 373.916,762	13	573.577,005 373.912,348	5.362
13	573.577,005 373.912,348	14	573.569,05 373.900,252	14.477
14	573.569,05 373.900,252	1	573.566,279 373.895,834	5.215

** Lungimile segmentelor sunt determinate în planul de proiecție Stereo 70 și sunt rotunjite la 1 milimetru.

*** Distanța dintre puncte este formată din segmente cumulate ce sunt mai mici decât valoarea 1 milimetru.

**DATE DESPRE IMOBILUL NR. 8396**

Oficiul de Cadastru și Publicitate Imobiliară PRAHOVA
 Biroul de Cadastru și Publicitate Imobiliară Ploiești

A. Partea I. Descrierea imobilului

TEREN Intravilan

Adresa: Loc. Stancesti, Str Cercelusilor, Jud. Prahova

Nr. Crt	Nr cadastral Nr. topografic	Suprafața* (mp)	Observații / Referințe
A1	29828	767	Sector cadastral:62 Teren imprejmuit;

B. Partea II. Proprietari și acte

Inscrieri privitoare la dreptul de proprietate și alte drepturi reale		Referințe
53988 / 19/04/2022		
Act Notarial nr. 793, din 18/04/2022 emis de Dobre Stelorian Daniel (act de dezmembrare);		
B1	Se infiinteaza cartea funciara 29828 a imobilului cu numarul cadastral 29828 / UAT Târgșoru Vechi, rezultat din dezmembrarea imobilului cu numarul cadastral 29066 inscris in cartea funciara 29066;	A1
Act Notarial nr. 979, din 17/06/2020 emis de Dobre Stelorian Daniel;		
B2	Se infiinteaza cartea funciara 29066 a imobilului cu numarul cadastral 29066/Târgșoru Vechi, rezultat din dezmembrarea imobilului cu numarul cadastral 29006 inscris in cartea funciara 29006; <i>OBSERVATII: pozitie transcrisa din CF 29066/Târgșoru Vechi, inscrisa prin incheierea nr. 54520 din 19/06/2020;</i>	A1
53995 / 19/04/2022		
Act Notarial nr. 794, din 18/04/2022 emis de NP Dobre Stelorian Daniel (contract de vanzare cumparare);		
B5	Intabulare, drept de PROPRIETATEcumparare ca bun comun, dobandit prin Conventie, cota actuala 1/1, cota initiala 1/1 1) STĂVĂRACHE NICOLETA 2) STĂVĂRACHE ION	A1

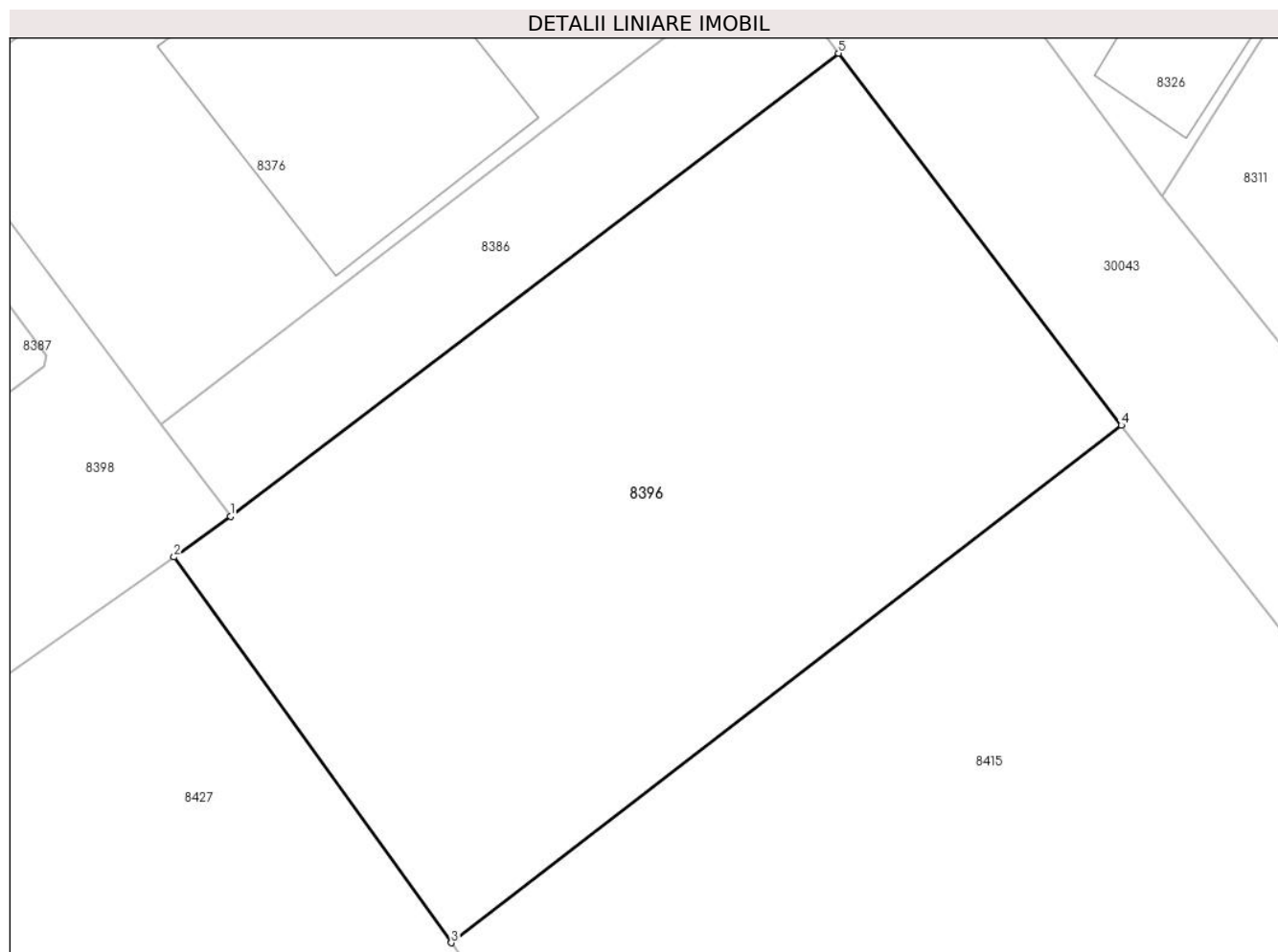
C. Partea III. SARCINI .

Inscrieri privind dezmembramintele dreptului de proprietate, drepturi reale de garanție și sarcini	Referințe
NU SUNT	

Teren

Nr cadastral	Suprafața (mp)*	Observații / Referințe
29828	767	

* Suprafața este determinată în planul de proiecție Stereo 70.



Date referitoare la teren

Crt	Categorie folosință	Intravilan	Suprafața (mp)	Tarla	Parcelă	Nr. topo	Observații / Referințe
1	curți constructii	DA	767	15	409	-	

Lungime Segmente

1) Valorile lungimilor segmentelor sunt obținute din proiecție în plan.

Punct început	X / Y	Punct sfârșit	X / Y	Lungime segment (** (m)
1	573.472,227 373.880,38	2	573.469,747 373.878,595	3.056
2	573.469,747 373.878,595	3	573.481,965 373.861,608	20.925
3	573.481,965 373.861,608	4	573.511,488 373.884,398	37.296
4	573.511,488 373.884,398	5	573.499,032 373.900,779	20.579
5	573.499,032 373.900,779	1	573.472,227 373.880,38	33.684

**** Lungimile segmentelor sunt determinate în planul de proiecție Stereo 70 și sunt rotunjite la 1 milimetru.**

***** Distanța dintre puncte este formată din segmente cumulate ce sunt mai mici decât valoarea 1 milimetru.**

**DATE DESPRE IMOBILUL NR. 8397**

Oficiul de Cadastru și Publicitate Imobiliară PRAHOVA
Biroul de Cadastru și Publicitate Imobiliară Ploiești

A. Partea I. Descrierea imobilului

TEREN Extravilan

Adresa: Jud. Prahova

Nr. Crt	Nr cadastral Nr. topografic	Suprafața* (mp)	Observații / Referințe
A1		13.000	Sector cadastral:48 Teren neimprejmuit;

B. Partea II. Proprietari și acte

Inscrieri privitoare la dreptul de proprietate și alte drepturi reale		Referințe
/		
Act Administrativ nr. 38898, din 17/07/1995 emis de CJSDPAT PRHOVA;		
B1	Intabulare, drept de PROPRIETATE, dobandit prin Reconstituire, cota actuala 1/1, cota initiala 1/1	A1
	1) PĂUN PAUNA AURICA 2) ROTARU PAUNA ANA 3) DUMITRU PĂUNA ION	

C. Partea III. SARCINI .

Inscrieri privind dezmembramintele dreptului de proprietate, drepturi reale de garanție și sarcini	Referințe
NU SUNT	

Teren

Nr cadastral	Suprafața (mp)*	Observații / Referințe
	13.000	

* Suprafața este determinată în planul de proiecție Stereo 70.



Date referitoare la teren

Crt	Categorie folosință	Intra vilan	Suprafața (mp)	Tarla	Parcelă	Nr. topo	Observații / Referințe
1	arabil	NU	13.000	61	360/2	-	

Lungime Segmente

1) Valorile lungimilor segmentelor sunt obținute din proiecție în plan.

Punct început	X / Y	Punct sfârșit	X / Y	Lungime segment (** (m)
1	571.546,388 373.761,841	2	571.323,903 374.015,301	337.256
2	571.323,903 374.015,301	3	571.300,167 374.007,143	25.099
3	571.300,167 374.007,143	4	571.284,879 374.001,897	16.163
4	571.284,879 374.001,897	5	571.502,406 373.754,085	329.74
5	571.502,406 373.754,085	6	571.508,309 373.752,415	6.135

Punct început	X / Y	Punct sfârșit	X / Y	Lungime segment (** (m)
6	571.508,309 373.752,415	7	571.515,887 373.750,32	7.862
7	571.515,887 373.750,32	8	571.526,472 373.745,464	11.646
8	571.526,472 373.745,464	1	571.546,388 373.761,841	25.785

** Lungimile segmentelor sunt determinate în planul de proiecție Stereo 70 și sunt rotunjite la 1 milimetru.

*** Distanța dintre puncte este formată din segmente cumulate ce sunt mai mici decât valoarea 1 milimetru.

**DATE DESPRE IMOBILUL NR. 8398**

Oficiul de Cadastru și Publicitate Imobiliară PRAHOVA
Biroul de Cadastru și Publicitate Imobiliară Ploiești

A. Partea I. Descrierea imobilului

TEREN Intravilan

Adresa: Loc. Stancesti, Str Teiului, Jud. Prahova

Nr. Crt	Nr cadastral Nr. topografic	Suprafața* (mp)	Observații / Referințe
A1	29007	496	Sector cadastral:62 Teren imprejmuit;

B. Partea II. Proprietari și acte

Inscrieri privitoare la dreptul de proprietate și alte drepturi reale		Referințe
28438 / 26/03/2020		
Act Notarial nr. 608, din 25/03/2020 emis de NP Dobre Stelorian Daniel;		
B1	Se infiinteaza cartea funciara 29007 a imobilului cu numarul cadastral 29007/Târgsoru Vechi, rezultat din dezmembrarea imobilului cu numarul cadastral 28975 inscris in cartea funciara 28975;	A1
Act Notarial nr. 321, din 14/02/2020 emis de NP Laslo Cristina Carmen;		
B2	Se infiinteaza cartea funciara 28975 a imobilului cu numarul cadastral 28975/Târgsoru Vechi, rezultat din dezmembrarea imobilului cu numarul cadastral 21357 inscris in cartea funciara 21357;	A1
<i>OBSERVATII: pozitie transcrisa din CF 28975/Târgsoru Vechi, inscrisa prin incheierea nr. 14615 din 17/02/2020;</i>		
28440 / 26/03/2020		
Act Notarial nr. 609, din 25/03/2020 emis de NP Dobre Stelorian Daniel;		
B5	Intabulare, drept de PROPRIETATEcumparare ca bun comun, dobandit prin Conventie, cota actuala 1/1, cota initiala 1/1 1) MATEI MARIAN 2) MATEI ELENA-MARIA	A1

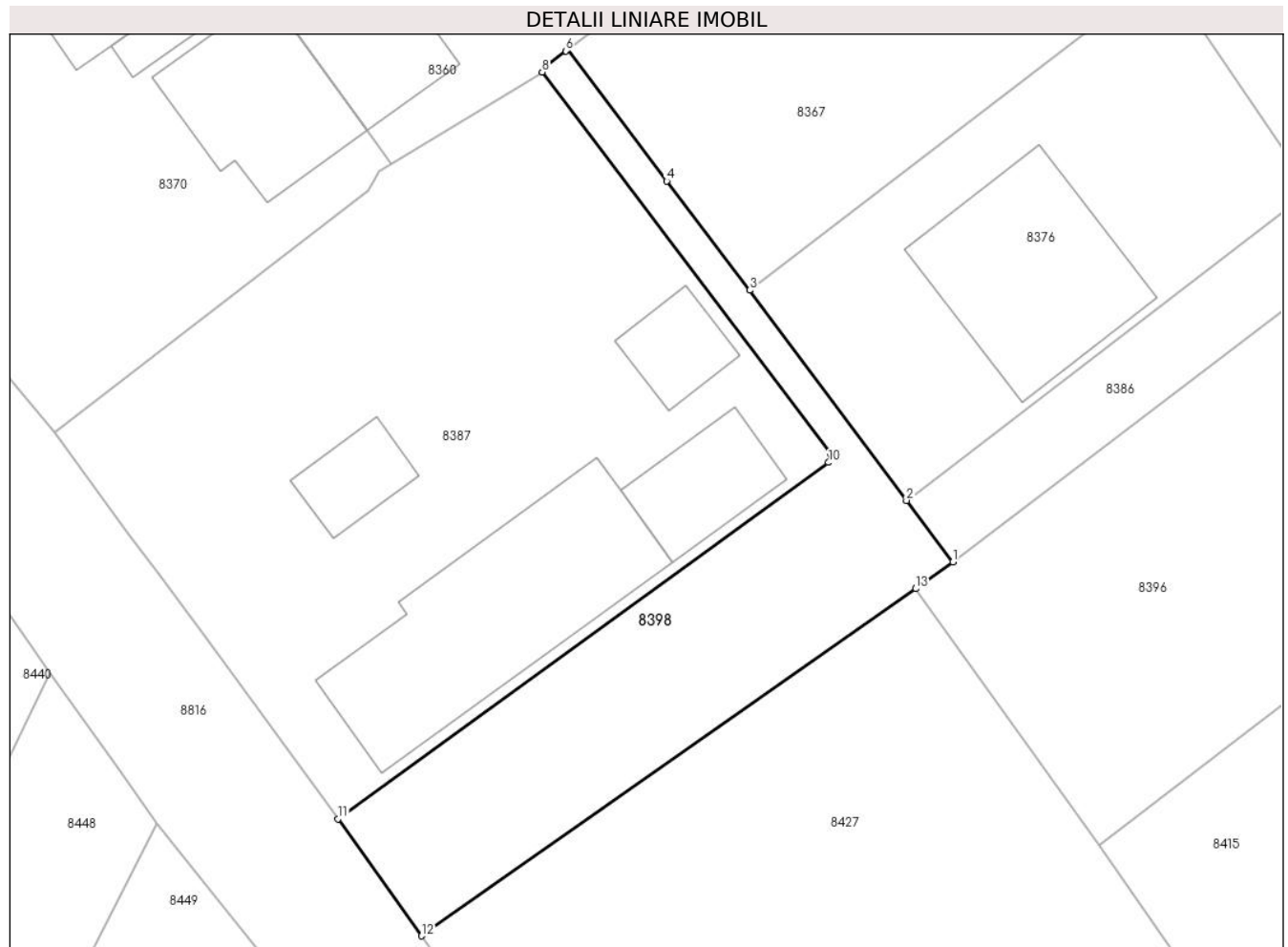
C. Partea III. SARCINI .

Inscrieri privind dezmembramintele dreptului de proprietate, drepturi reale de garanție și sarcini	Referințe
NU SUNT	

Teren

Nr cadastral	Suprafața (mp)*	Observații / Referințe
29007	496	

* Suprafața este determinată în planul de proiecție Stereo 70.



Date referitoare la teren

Crt	Categorie folosință	Intravilan	Suprafața (mp)	Tarla	Parcelă	Nr. topo	Observații / Referințe
1	curți constructii	DA	496	15	Cc 409	-	

Lungime Segmente

1) Valorile lungimilor segmentelor sunt obținute din proiecție în plan.

Punct început	X / Y	Punct sfârșit	X / Y	Lungime segment (** (m)
1	573.472,227 373.880,38	2	573.469,145 373.884,441	5.098
2	573.469,145 373.884,441	3	573.458,756 373.898,379	17.384
3	573.458,756 373.898,379	4	573.453,239 373.905,612	9.097
4	573.453,239 373.905,612	5	573.446,68 373.914,343	10.92
5	573.446,68 373.914,343	6	573.446,539 373.914,234	0.178

Punct început	X / Y	Punct sfârșit	X / Y	Lungime segment (** (m)
6	573.446,539 373.914,234	7	573.445,139 373.913,159	1.765
7	573.445,139 373.913,159	8	573.444,985 373.912,837	0.357
8	573.444,985 373.912,837	9	573.464,116 373.887,49	31.756
9	573.464,116 373.887,49	10	573.463,988 373.886,963	0.542
10	573.463,988 373.886,963	11	573.431,45 373.863,348	40.204
11	573.431,45 373.863,348	12	573.436,999 373.855,592	9.537
12	573.436,999 373.855,592	13	573.469,747 373.878,595	40.02
13	573.469,747 373.878,595	1	573.472,227 373.880,38	3.056

** Lungimile segmentelor sunt determinate în planul de proiecție Stereo 70 și sunt rotunjite la 1 milimetru.

*** Distanța dintre puncte este formată din segmente cumulate ce sunt mai mici decât valoarea 1 milimetru.

**DATE DESPRE IMOBILUL NR. 8399**

Oficiul de Cadastru și Publicitate Imobiliară PRAHOVA
Biroul de Cadastru și Publicitate Imobiliară Ploiești

A. Partea I. Descrierea imobilului

TEREN Intravilan

Adresa: Loc. Stancesti, Str Orizontului, Jud. Prahova

Nr. Crt	Nr cadastral Nr. topografic	Suprafața* (mp)	Observații / Referințe
A1	24559	504	Sector cadastral:48 Teren neimprejmit;

B. Partea II. Proprietari și acte

Inscrieri privitoare la dreptul de proprietate și alte drepturi reale		Referințe
24791 / 05/05/2012		
Act Notarial nr. 1472, din 03/05/2012 emis de NP NECULAE AURELIAN (incheiere de rectificare nr.10/15.05.2012 emisa de NP NECULAE AURELIAN);		
B1	Se infiinteaza cartea funciara 24559 a imobilului cu numarul cadastral 24559/Târgșoru Vechi, rezultat din dezmembrarea imobilului cu numarul cadastral 12846 (identificator electronic 23437) in scris in cartea funciara 6952 (identificator electronic 23437);	A1
118543 / 19/12/2016		
Act Administrativ nr. 2211, din 22/07/2015 emis de CONSILIUL JUDETEAN PRAHOVA (act administrativ nr 13721 din 13.12.2016, emis de COMUNA TIRGSORU VECHI;act administrativ nr 118 din 24.11.2015, emis de COMUNA TIRGSORU VECHI;act administrativ nr 113728 din 12.12.2016, emis de OCPI PRAHOVA);		
B6	se noteaza actualizarea informatiilor cadastrale conform documentatiei tehnice avizate in sensul ca se schimba grupa de destinatie a terenului din extravilan in intravilan	A1
13098 / 17/02/2017		
Act Notarial nr. 269, din 13/02/2017 emis de NP Meirosu Carmen;		
B7	Intabulare, drept de PROPRIETATEcumparare ca bun propriu, dobandit prin Conventie, cota actuala 1/1, cota initiala 1/1 1) IONITA ALEXANDRA GEORGIANA	A1
B8	se noteaza interdictiile de instrainare, grevare si pactul comisoriu 1) COMUNA TIRGSORU VECHI, CIF:999999999999	A1

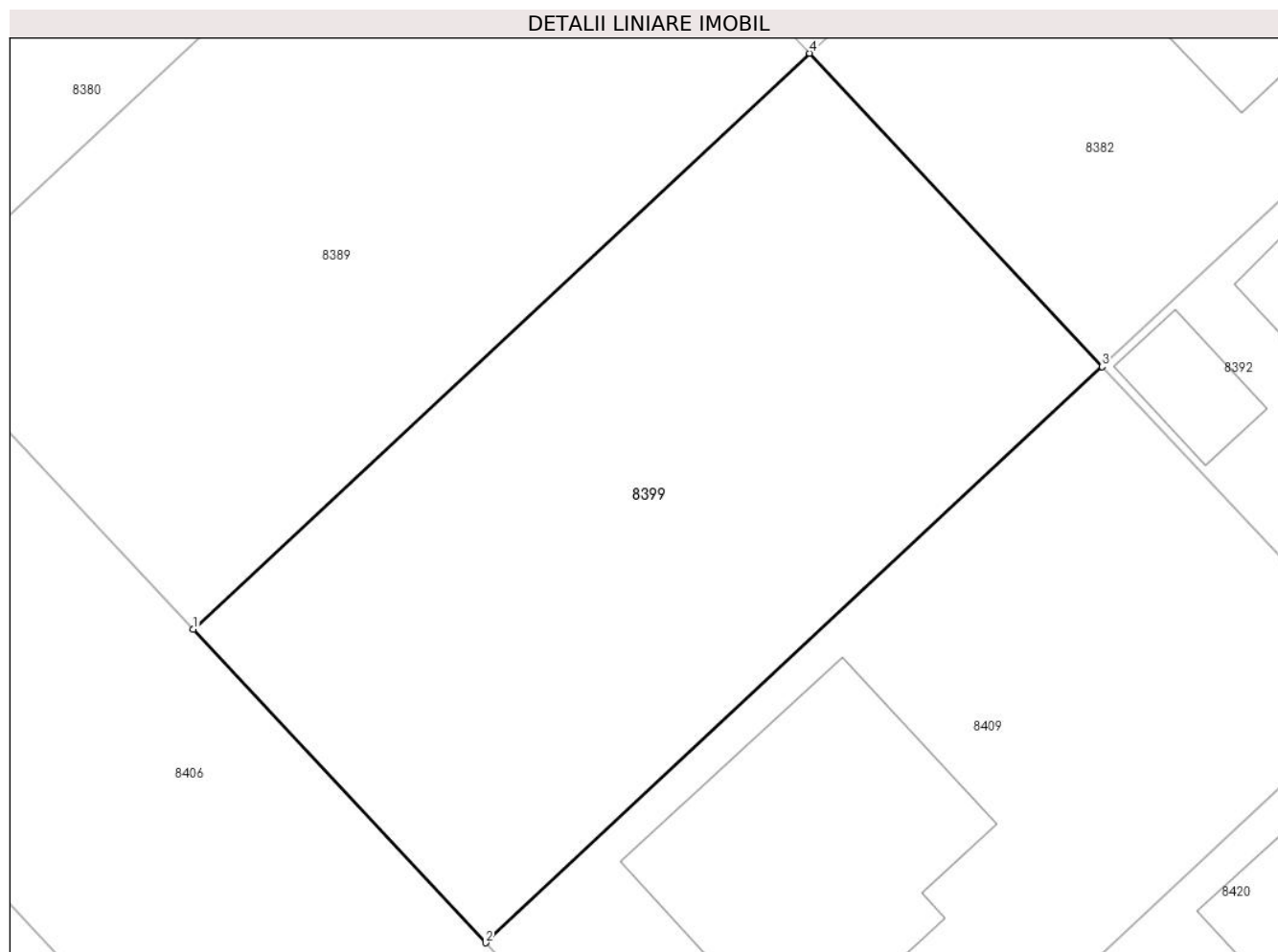
C. Partea III. SARCINI

Inscrieri privind dezmembramintele dreptului de proprietate, drepturi reale de garanție și sarcini		Referințe
13098 / 17/02/2017		
Act Notarial nr. 269, din 13/02/2017 emis de NP Meirosu Carmen;		
C2	Intabulare, drept de IPOTECA LEGALA, Valoare:3528 EURreprezentand rest pret 1) COMUNA TIRGSORU VECHI, CIF:999999999999	A1

Teren

Nr cadastral	Suprafața (mp)*	Observații / Referințe
24559	504	

* Suprafața este determinată în planul de proiecție Stereo 70.



Date referitoare la teren

Crt	Categorie folosință	Intra vilan	Suprafața (mp)	Tarla	Parcelă	Nr. topo	Observații / Referințe
1	arabil	DA	504	61	361/2	-	

Lungime Segmente

1) Valorile lungimilor segmentelor sunt obținute din proiecție în plan.

Punct început	X / Y	Punct sfârșit	X / Y	Lungime segment (** (m)
1	572.037,431 373.870,155	2	572.048,351 373.858,462	15.999
2	572.048,351 373.858,462	3	572.071,37 373.879,961	31.497
3	572.071,37 373.879,961	4	572.060,45 373.891,654	15.999
4	572.060,45 373.891,654	1	572.037,431 373.870,155	31.497

** Lungimile segmentelor sunt determinate în planul de proiecție Stereo 70 și sunt rotunjite la 1 milimetru.

***** Distanţa dintre puncte este formată din segmente cumulate ce sunt mai mici decât valoarea 1 milimetru.**

**DATE DESPRE IMOBILUL NR. 8400**

Oficiul de Cadastru și Publicitate Imobiliară PRAHOVA
Biroul de Cadastru și Publicitate Imobiliară Ploiești

A. Partea I. Descrierea imobilului

TEREN Extravilan

Adresa: Jud. Prahova

Nr. Crt	Nr cadastral Nr. topografic	Suprafața* (mp)	Observații / Referințe
A1		5.000	Sector cadastral:48 Teren neimprejmuit;

B. Partea II. Proprietari și acte

Inscrieri privitoare la dreptul de proprietate și alte drepturi reale	Referințe
/	
Act Administrativ nr. 38851, din 14/07/1995 emis de CJSDPAT PRHOVA;	
B1	A1
Intabulare, drept de PROPRIETATE, dobandit prin Reconstituire, cota actuala 1/1, cota initiala 1/1	
1) CĂLIN GHEORGHE CONSTANTIN	

C. Partea III. SARCINI .

Inscrieri privind dezmembramintele dreptului de proprietate, drepturi reale de garanție și sarcini	Referințe
NU SUNT	

Teren

Nr cadastral	Suprafața (mp)*	Observații / Referințe
	5.000	

* Suprafața este determinată în planul de proiecție Stereo 70.



Date referitoare la teren

Crt	Categorie folosință	Intravilan	Suprafața (mp)	Tarla	Parcelă	Nr. topo	Observații / Referințe
1	arabil	NU	5.000	61	360/1	-	

Lungime Segmente

1) Valorile lungimilor segmentelor sunt obținute din proiecție în plan.

Punct început	X / Y	Punct sfârșit	X / Y	Lungime segment (** (m)
1	571.502,406 373.754,085	2	571.284,879 374.001,897	329.74
2	571.284,879 374.001,897	3	571.275,583 373.998,708	9.828
3	571.275,583 373.998,708	4	571.274,195 373.997,561	1.801
4	571.274,195 373.997,561	5	571.273,082 373.995,745	2.13
5	571.273,082 373.995,745	6	571.273,092 373.993,561	2.184

Punct început	X / Y	Punct sfârșit	X / Y	Lungime segment (** (m)
6	571.273,092 373.993,561	7	571.274,918 373.989,384	4.559
7	571.274,918 373.989,384	8	571.296,902 373.965,311	32.601
8	571.296,902 373.965,311	9	571.318,781 373.941,798	32.118
9	571.318,781 373.941,798	10	571.321,77 373.938,305	4.597
10	571.321,77 373.938,305	11	571.355,112 373.899,33	51.291
11	571.355,112 373.899,33	12	571.386,389 373.862,762	48.119
12	571.386,389 373.862,762	13	571.431,109 373.810,325	68.917
13	571.431,109 373.810,325	14	571.475,063 373.760,211	66.659
14	571.475,063 373.760,211	15	571.477,742 373.757,759	3.632
15	571.477,742 373.757,759	16	571.488,77 373.756,594	11.089
16	571.488,77 373.756,594	17	571.501,69 373.754,288	13.124
17	571.501,69 373.754,288	1	571.502,406 373.754,085	0.744

** Lungimile segmentelor sunt determinate în planul de proiecție Stereo 70 și sunt rotunjite la 1 milimetru.

*** Distanța dintre puncte este formată din segmente cumulate ce sunt mai mici decât valoarea 1 milimetru.

**DATE DESPRE IMOBILUL NR. 8401**

Oficiul de Cadastru și Publicitate Imobiliară PRAHOVA
Biroul de Cadastru și Publicitate Imobiliară Ploiești

A. Partea I. Descrierea imobilului

TEREN Intravilan

Adresa: Loc. Stancesti, Str Luceafarului, Jud. Prahova

Nr. Crt	Nr cadastral Nr. topografic	Suprafața* (mp)	Observații / Referințe
A1	24542	504	Sector cadastral:48 Teren imprejmuit;

Construcții

Crt	Nr cadastral Nr. topografic	Adresa	Observații / Referințe
A1.1	24542-C1	Loc. Stancesti, Str Luceafarului, Jud. Prahova	Nr. niveluri:1; S. construita la sol:124 mp; S. construita desfasurata:124 mp; LOCUINTA PARTER, AN 2023
A1.2	24542-C2	Loc. Stancesti, Str Luceafarului, Jud. Prahova	Nr. niveluri:1; S. construita la sol:20 mp; S. construita desfasurata:20 mp; ANEXA PARTER, AN 2023

B. Partea II. Proprietari și acte

Inscrieri privitoare la dreptul de proprietate și alte drepturi reale		Referințe
24791 / 05/05/2012		
Act Notarial nr. 1472, din 03/05/2012 emis de NP NECULAE AURELIAN (incheiere de rectificare nr.10/15.05.2012 emisa de NP NECULAE AURELIAN);		
B1	Se infiinteaza cartea funciara 24542 a imobilului cu numarul cadastral 24542/Târgșoru Vechi, rezultat din dezmembrarea imobilului cu numarul cadastral 12846 (identificator electronic 23437) in scris in cartea funciara 6952 (identificator electronic 23437);	A1
86290 / 15/09/2016		
Act Administrativ nr. 9199, din 18/08/2016 emis de PRIMARIA TIRGȘORU VECHI (act administrativ nr 79935 din 25.08.2016, emis de OCPI PRAHOVA;act administrativ nr 2211 din 22.07.2015, emis de CONSILIUL JUDETEAN PRAHOVA;act administrativ nr 118 din 24.11.2015, emis de CONSILIUL LOCAL TIRGȘORU VECHI);		
B6	se noteaza actualizarea informatiilor cadastrale in sensul schimbarii grupei de destinatie din 'teren extravilan' in ' teren intravilan '	A1
12149 / 10/02/2020		
Act Notarial nr. 164, din 04/02/2020 emis de NP Meirosu Carmen;		
B7	Intabulare, drept de PROPRIETATEcumparare ca bun propriu, dobandit prin Conventie, cota actuala 1/1, cota initiala 1/1 1) BĂRBUCEANU NICULINA	A1
B8	se noteaza pactul comisoriu si interdictiile de instrainare si grevare 1) COMUNA TÎRGȘORU VECHI, CIF:2845230	A1
91002 / 17/06/2024		
Act Administrativ nr. 97, din 19/05/2021 emis de PRIMĂRIA TÂRGȘORU VECHI (act administrativ nr 9039 din 12.06.2024, emis de PRIMĂRIA TÂRGȘORU VECHI;act administrativ nr 9246 din 14.06.2024, emis de PRIMĂRIA TÂRGȘORU VECHI);		
B9	se actualizează informațiile cadastrale în sensul schimbării categoriei de folosință a terenului din 'arabil' în 'curți construcții '	A1
B10	se actualizează informațiile cadastrale în sensul ca adresa actuala a imobilului este : ' comuna Târgșoru Vechi, sat Stăncești , strada Luceafărului, nr.3, județ Prahova '	A1
B11	Intabulare, drept de PROPRIETATE, dobandit prin Construire, cota actuala 1/1, cota initiala 1/1 1) BĂRBUCEANU NICULINA	A1.1, A1.2

C. Partea III. SARCINI

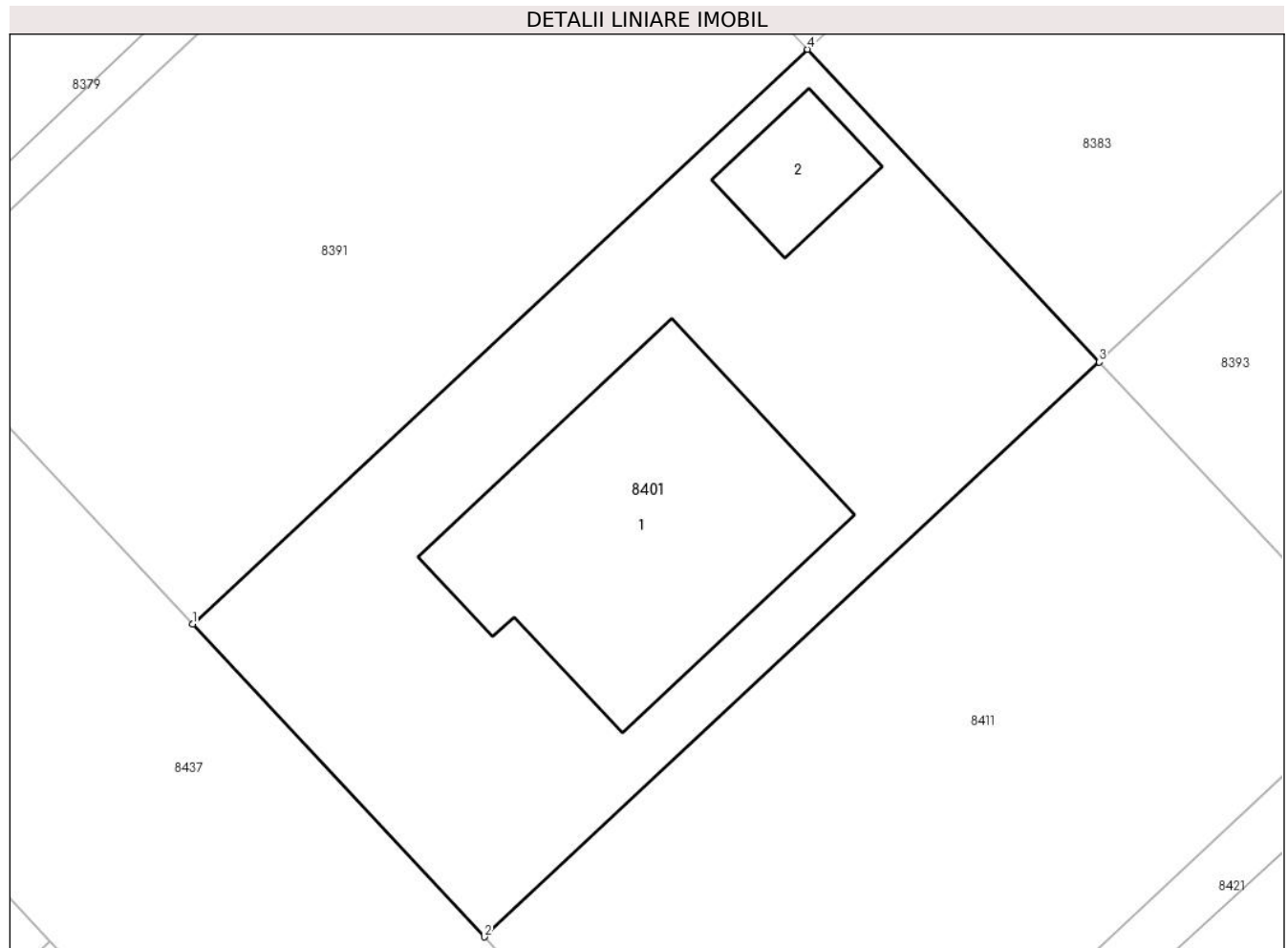
Inscrieri privind dezmembramintele dreptului de proprietate, drepturi reale de garanție și sarcini		Referințe
12149 / 10/02/2020		
Act Notarial nr. 164, din 04/02/2020 emis de NP Meirosu Carmen;		
C2	Intabulare, drept de IPOTECA LEGALA, Valoare:3780 EUR(reprezentand rest pret) 1) COMUNA TÎRGȘORU VECHI, CIF:2845230	A1

Inscrieri privind dezmembramintele dreptului de proprietate, drepturi reale de garanție și sarcini	Referințe
--	-----------

Teren

Nr cadastral	Suprafața (mp)*	Observații / Referințe
24542	504	

* Suprafața este determinată în planul de proiecție Stereo 70.



Date referitoare la teren

Crt	Categorie folosință	Intra vilan	Suprafața (mp)	Tarla	Parcelă	Nr. topo	Observații / Referințe
1	curți constructii	DA	504	61	361/2	-	

Date referitoare la construcții

Crt	Număr	Destinație construcție	Supraf. (mp)	Situație juridică	Observații / Referințe
A1.1	24542-C1	construcții de locuințe	124	Cu acte	Nr. niveluri:1; S. construita la sol:124 mp; S. construita desfasurata:124 mp; LOCUINTA PARTER, AN 2023
A1.2	24542-C2	construcții anexa	20	Cu acte	Nr. niveluri:1; S. construita la sol:20 mp; S. construita desfasurata:20 mp; ANEXA PARTER, AN 2023

Lungime Segmente

1) Valorile lungimilor segmentelor sunt obținute din proiecție în plan.

Punct început	X / Y	Punct sfârșit	X / Y	Lungime segment (** (m))
1	571.935,529 373.869,391	2	571.946,449 373.857,699	15.998
2	571.946,449 373.857,699	3	571.969,469 373.879,197	31.497

Punct început	X / Y	Punct sfârșit	X / Y	Lungime segment (** (m)
3	571.969,469 373.879,197	4	571.958,549 373.890,89	15.999
4	571.958,549 373.890,89	1	571.935,529 373.869,391	31.498

** Lungimile segmentelor sunt determinate în planul de proiecție Stereo 70 și sunt rotunjite la 1 milimetru.

*** Distanța dintre puncte este formată din segmente cumulate ce sunt mai mici decât valoarea 1 milimetru.

**DATE DESPRE IMOBILUL NR. 8402**

Oficiul de Cadastru și Publicitate Imobiliară PRAHOVA
Biroul de Cadastru și Publicitate Imobiliară Ploiești

A. Partea I. Descrierea imobilului

TEREN Intravilan

Adresa: Loc. Stancesti, Str Luceafarului, Jud. Prahova

Nr. Crt	Nr cadastral Nr. topografic	Suprafața* (mp)	Observații / Referințe
A1	24529	546	Sector cadastral:48 Teren neimprejmuț;

B. Partea II. Proprietari și acte

Inscrieri privitoare la dreptul de proprietate și alte drepturi reale		Referințe
24791 / 05/05/2012		
Act Notarial nr. 1472, din 03/05/2012 emis de NP NECULAE AURELIAN (incheiere de rectificare nr.10/15.05.2012 emisa de NP NECULAE AURELIAN);		
B1	Se infiinteaza cartea funciara 24529 a imobilului cu numarul cadastral 24529/Târgșoru Vechi, rezultat din dezmembrarea imobilului cu numarul cadastral 12846 (identificator electronic 23437) in scris in cartea funciara 6952 (identificator electronic 23437);	A1
48774 / 17/05/2016		
Act Administrativ nr. 42815, din 27/04/2016 emis de OCPI PRAHOVA (act administrativ nr. 5213/26-04-2016 emis de PRIMARIA TIRGȘORU VECHI; act administrativ nr. 118/24-11-2015 emis de CONSILIUL LOCAL TIRGȘORU VECHI; act administrativ nr. 2211/22-07-2015 emis de CONSILIUL JUDETEAN PRAHOVA;);		
B6	se noteaza actualizarea informatiilor cadastrale in sensul schimbarii grupei de destinatie din ' teren extravilan ' in ' teren intravilan ' conform documentatiei tehnice avizate	A1
50960 / 09/06/2017		
Act Notarial nr. 1478, din 06/06/2017 emis de NP Meirosu Carmen;		
B7	Intabulare, drept de PROPRIETATEcumparare ca bun propriu, dobandit prin Conventie, cota actuala 1/1, cota initiala 1/1 1) MOSCALIUC VICTOR-ALEXANDRU	A1
B8	se noteaza pactul comisoriu precum si interdictiile de instrainare si grevare 1) COMUNA TIRGȘORU VECHI, CIF:999999999999	A1

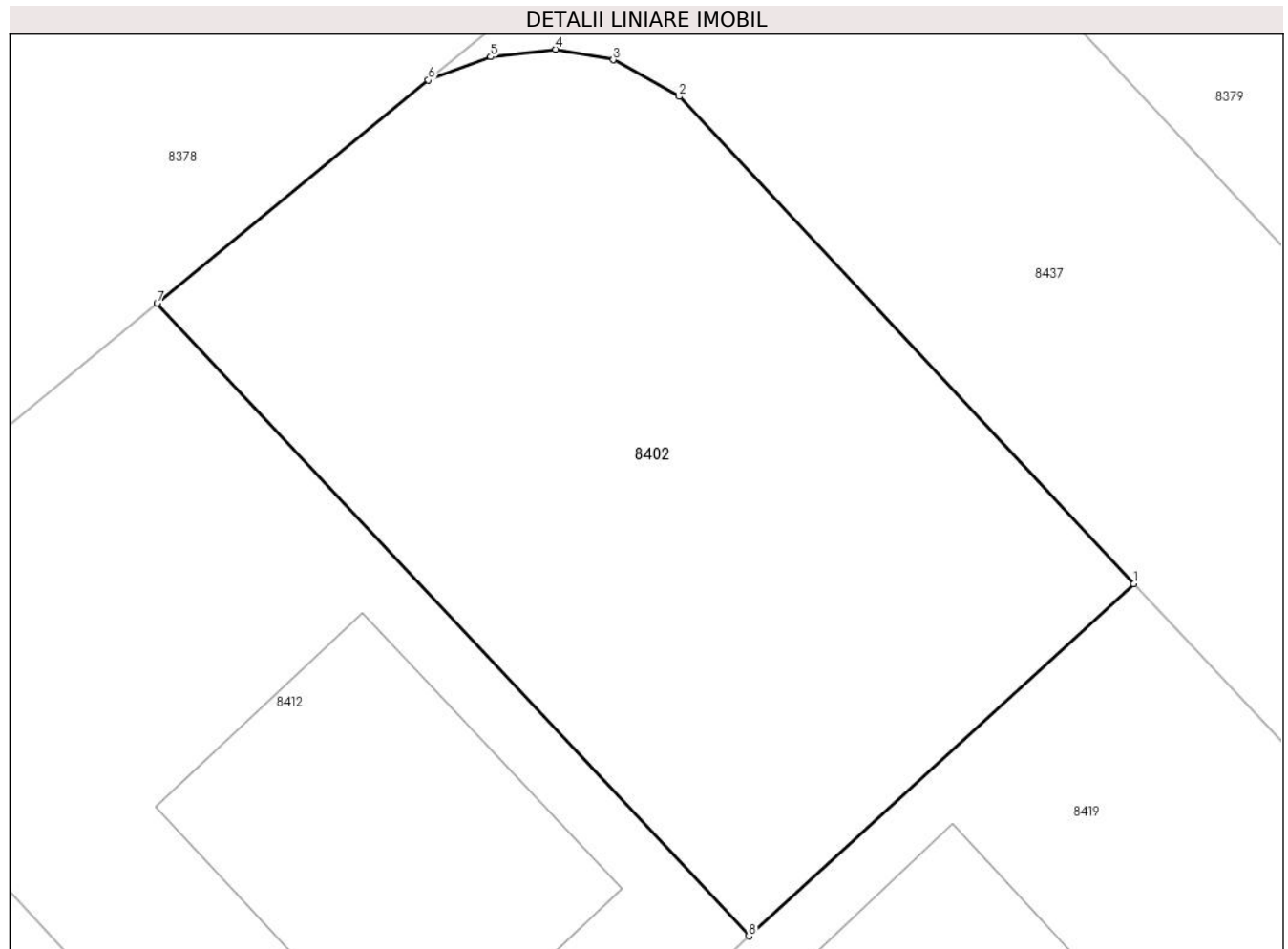
C. Partea III. SARCINI

Inscrieri privind dezmembramintele dreptului de proprietate, drepturi reale de garanție și sarcini		Referințe
50960 / 09/06/2017		
Act Notarial nr. 1478, din 06/06/2017 emis de NP Meirosu Carmen;		
C2	Intabulare, drept de IPOTECA LEGALA, Valoare:3822 EUR(reprezentand rest pret) 1) COMUNA TIRGȘORU VECHI, CIF:999999999999	A1

Teren

Nr cadastral	Suprafața (mp)*	Observații / Referințe
24529	546	

* Suprafața este determinată în planul de proiecție Stereo 70.



Date referitoare la teren

Crt	Categorie folosință	Intravilan	Suprafața (mp)	Tarla	Parcelă	Nr. topo	Observații / Referințe
1	arabil	DA	546	61	A361/2	-	

Lungime Segmente

1) Valorile lungimilor segmentelor sunt obținute din proiecție în plan.

Punct început	X / Y	Punct sfârșit	X / Y	Lungime segment (** (m)
1	571.919,39 373.869,092	2	571.903,299 373.886,322	23.575
2	571.903,299 373.886,322	3	571.900,967 373.887,62	2.669
3	571.900,967 373.887,62	4	571.898,923 373.887,995	2.078
4	571.898,923 373.887,995	5	571.896,628 373.887,73	2.31
5	571.896,628 373.887,73	6	571.894,42 373.886,905	2.357

Punct început	X / Y	Punct sfârșit	X / Y	Lungime segment (** (m)
6	571.894,42 373.886,905	7	571.884,818 373.879,008	12.432
7	571.884,818 373.879,008	8	571.905,764 373.856,642	30.643
8	571.905,764 373.856,642	1	571.919,39 373.869,092	18.457

** Lungimile segmentelor sunt determinate în planul de proiecție Stereo 70 și sunt rotunjite la 1 milimetru.

*** Distanța dintre puncte este formată din segmente cumulate ce sunt mai mici decât valoarea 1 milimetru.

**DATE DESPRE IMOBILUL NR. 8403**

Oficiul de Cadastru și Publicitate Imobiliară PRAHOVA
Biroul de Cadastru și Publicitate Imobiliară Ploiești

A. Partea I. Descrierea imobilului

TEREN Extravilan

Adresa: Jud. Prahova

Nr. Crt	Nr cadastral Nr. topografic	Suprafața* (mp)	Observații / Referințe
A1		9.497	Sector cadastral:61 Teren neimpregmuit;

B. Partea II. Proprietari și acte

Inscrieri privitoare la dreptul de proprietate și alte drepturi reale		Referințe
/		
Act Administrativ nr. 68721, din 19/03/1998 emis de CJSDPAT PRAHOVA;		
B1	Intabulare, drept de PROPRIETATE, dobandit prin Reconstituire, cota actuala 1/1, cota initiala 1/1	A1
	1) TĂNASE AURICA 2) PATRICHI AURELIAN 3) POPA ELENA 4) NEGOI S DUMITRU 5) PATRICHI ALEXANDRINA 6) DINU NICULINA 7) JIMBLARU GHEORGHITA	

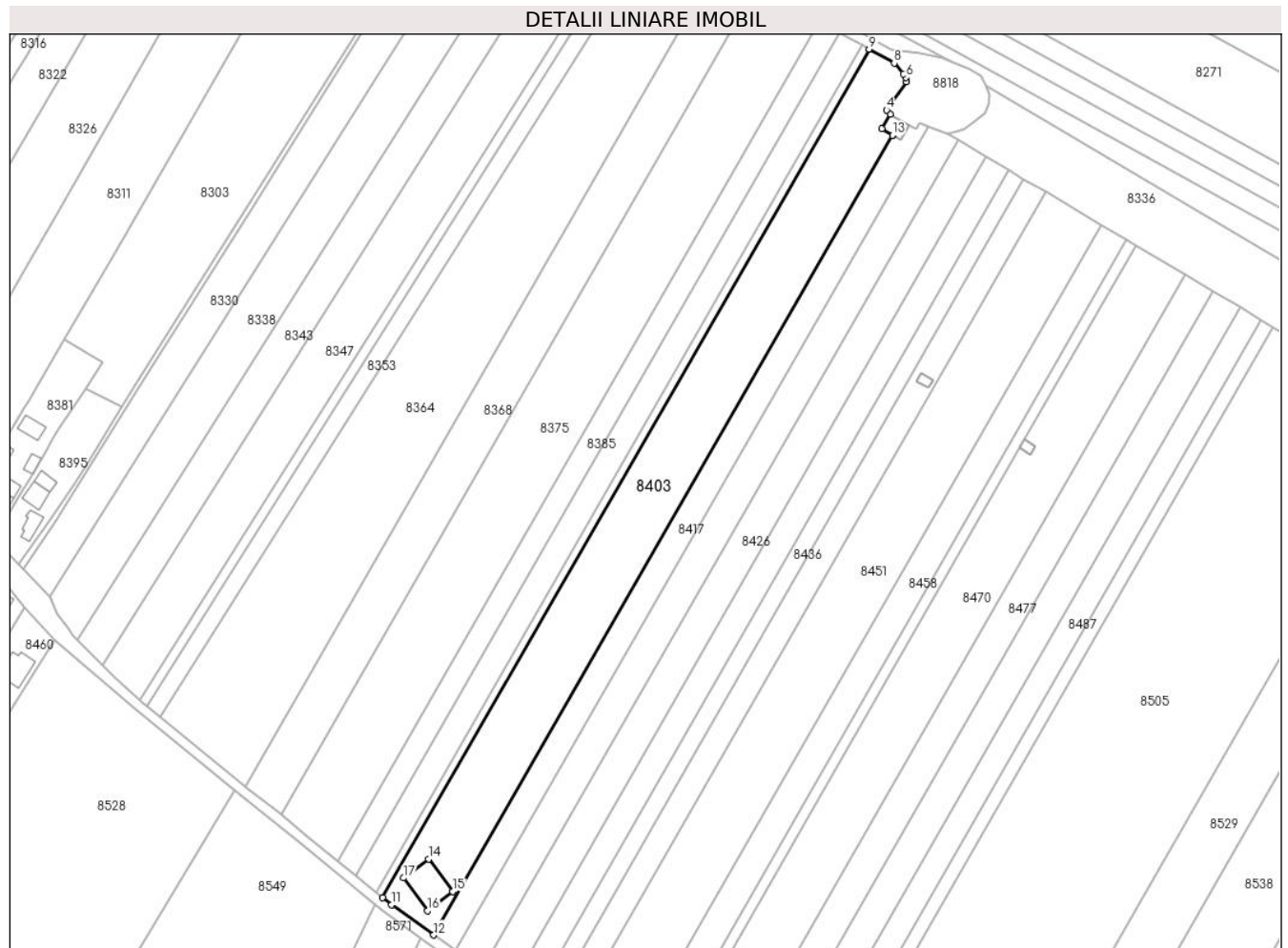
C. Partea III. SARCINI .

Inscrieri privind dezmembramintele dreptului de proprietate, drepturi reale de garanție și sarcini	Referințe
NU SUNT	

Teren

Nr cadastral	Suprafața (mp)*	Observații / Referințe
	9.497	

* Suprafața este determinată în planul de proiecție Stereo 70.



Date referitoare la teren

Crt	Categorie folosință	Intravilan	Suprafața (mp)	Tarla	Parcelă	Nr. topo	Observații / Referințe
1	arabil	NU	9.497	46	239/16	-	

Lungime Segmente

1) Valorile lungimilor segmentelor sunt obținute din proiecție în plan.

Punct început	X / Y	Punct sfârșit	X / Y	Lungime segment (** (m)
1	573.902,414 374.017,842	2	573.898,14 374.020,41	4.986
2	573.898,14 374.020,41	3	573.901,66 374.026,25	6.819
3	573.901,66 374.026,25	4	573.900,122 374.027,966	2.304
4	573.900,122 374.027,966	5	573.907,986 374.039,31	13.803
5	573.907,986 374.039,31	6	573.907,869 374.040,867	1.561

Punct început	X / Y	Punct sfârșit	X / Y	Lungime segment (** (m)
6	573.907,869 374.040,867	7	573.906,73 374.042,424	1.929
7	573.906,73 374.042,424	8	573.903,142 374.046,665	5.555
8	573.903,142 374.046,665	9	573.893,156 374.052,227	11.43
9	573.893,156 374.052,227	10	573.698,706 373.713,728	390.375
10	573.698,706 373.713,728	11	573.702,306 373.710,806	4.637
11	573.702,306 373.710,806	12	573.719,094 373.698,718	20.687
12	573.719,094 373.698,718	13	573.902,414 374.017,842	368.03
13	573.902,414 374.017,842	14	573.717,092 373.729,087	343.109
14	573.717,092 373.729,087	15	573.726,658 373.716,051	16.169
15	573.726,658 373.716,051	16	573.716,543 373.708,437	12.66
16	573.716,543 373.708,437	17	573.707,13 373.721,488	16.091
17	573.707,13 373.721,488	1	573.717,092 373.729,087	12.529

** Lungimile segmentelor sunt determinate în planul de proiecție Stereo 70 și sunt rotunjite la 1 milimetru.

*** Distanța dintre puncte este formată din segmente cumulate ce sunt mai mici decât valoarea 1 milimetru.

**DATE DESPRE IMOBILUL NR. 8404**

Oficiul de Cadastru și Publicitate Imobiliară PRAHOVA
Biroul de Cadastru și Publicitate Imobiliară Ploiești

A. Partea I. Descrierea imobilului

TEREN Intravilan

Adresa: Loc. Stancesti, Jud. Prahova

Nr. Crt	Nr cadastral Nr. topografic	Suprafața* (mp)	Observații / Referințe
A1	24556	504	Sector cadastral:48 Teren imprejmuit;

Construcții

Crt	Nr cadastral Nr. topografic	Adresa	Observații / Referințe
A1.1		Loc. Stancesti, Jud. Prahova	Nr. niveluri:1; S. construita la sol:176 mp; S. construita desfasurata:176 mp; Cladire de locuit, regim inaltime P

B. Partea II. Proprietari și acte

Inscrieri privitoare la dreptul de proprietate și alte drepturi reale	Referințe
24791 / 05/05/2012 Act Notarial nr. 1472, din 03/05/2012 emis de NP NECULAE AURELIAN (incheiere de rectificare nr.10/15.05.2012 emisa de NP NECULAE AURELIAN);	
B1 Se infiinteaza cartea funciara 24556 a imobilului cu numarul cadastral 24556/Târgșoru Vechi, rezultat din dezmembrarea imobilului cu numarul cadastral 12846 (identificator electronic 23437) in scris in cartea funciara 6952 (identificator electronic 23437);	A1
33533 / 05/04/2016 Act Administrativ nr. 31756, din 30/03/2016 emis de OCPI PRAHOVA (act administrativ nr. 3222/17-03-2016 emis de COMUNA TIRGȘORU VECHI; act administrativ nr. 118/24-11-2015 emis de CONSILIUL LOCAL TIRGȘORU VECHI; act administrativ nr. 2211/22-07-2015 emis de CONSILIUL JUDETEAN PRAHOVA;);	
B6 se noteaza actualizarea informatiilor cadastrale in sensul schimbarii grupei destinatie a imobilului din 'extravilan' in 'intravilan'	A1
73398 / 28/07/2016 Act Notarial nr. 2272, din 20/07/2016 emis de NP MEIROSU CARMEN;	
B7 Intabulare, drept de PROPRIETATEcumparare ca bun comun, dobandit prin Conventie, cota actuala 1/1, cota initiala 1/1 1) ILIE STEFAN BENIAMIN 2) ILIE EMANUELA	A1
B8 se noteaza pactul comisoriu si interdictiile de instrainare si grevare 1) COMUNA TIRGȘORU VECHI, CIF:2845230	A1
/	
Act Administrativ nr. 14456, din 13/09/2024 emis de PRIMĂRIA COMUNEI TĂRGȘORU VECHI (în baza art. 12, alin. 16 din Legea 7);	
B9 Intabulare, drept de PROPRIETATE, dobandit prin Lege, cota actuala 1/1, cota initiala 1/1 1) ILIE STEFAN BENIAMIN 2) ILIE EMANUELA	A1.1

C. Partea III. SARCINI

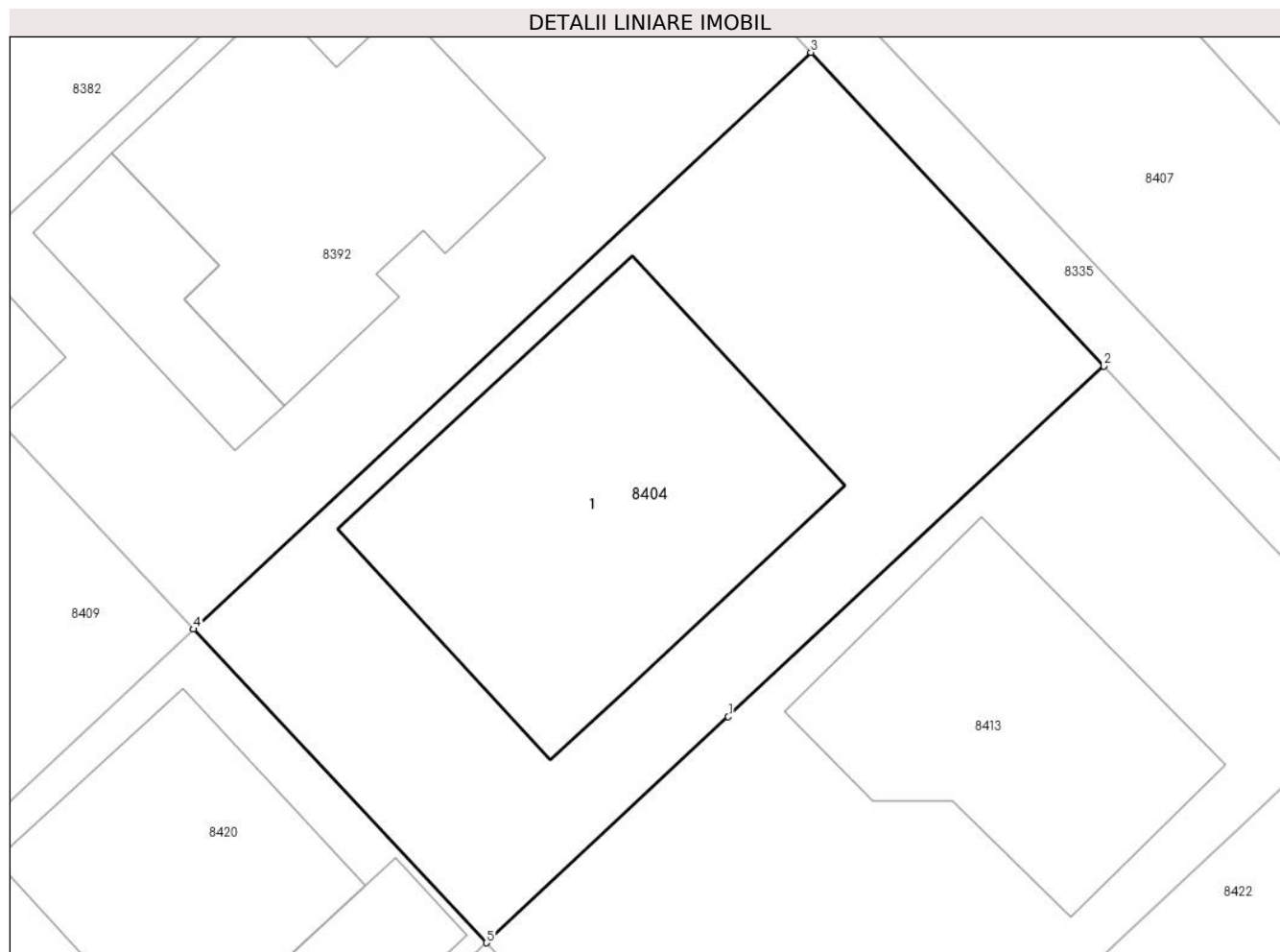
Inscrieri privind dezmembramintele dreptului de proprietate, drepturi reale de garanție și sarcini	Referințe
73398 / 28/07/2016 Act Notarial nr. 2272, din 20/07/2016 emis de NP MEIROSU CARMEN;	
C2 Intabulare, drept de IPOTECA, Valoare:3477.6 EURreprezentand rest pret 1) COMUNA TIRGȘORU VECHI, CIF:2845230	A1

Anexa Nr. 1 La Partea I

Teren

Nr cadastral	Suprafața (mp)*	Observații / Referințe
24556	504	

* Suprafața este determinată în planul de proiecție Stereo 70.



Date referitoare la teren

Crt	Categorie folosință	Intra vilan	Suprafața (mp)	Tarla	Parcelă	Nr. topo	Observații / Referințe
1	curți constructii	DA	504	61	A361/2	-	

Date referitoare la construcții

Crt	Număr	Destinație construcție	Supraf. (mp)	Situație juridică	Observații / Referințe
A1.1		construcții de locuințe	176	Cu acte	Nr. niveluri:1; S. construita la sol:176 mp; S. construita desfasurata:176 mp; Cladire de locuit, regim inaltime P

Lungime Segmente

1) Valorile lungimilor segmentelor sunt obținute din proiecție în plan.

Punct început	X / Y	Punct sfârșit	X / Y	Lungime segment (** (m)
1	572.102,233 373.865,002	2	572.116,23 373.878,075	19.153
2	572.116,23 373.878,075	3	572.105,31 373.889,767	15.998
3	572.105,31 373.889,767	4	572.082,291 373.868,268	31.497

Punct început	X / Y	Punct sfârșit	X / Y	Lungime segment (** (m)
4	572.082,291 373.868,268	5	572.093,211 373.856,576	15.998
5	572.093,211 373.856,576	1	572.102,233 373.865,002	12.345

** Lungimile segmentelor sunt determinate în planul de proiecție Stereo 70 și sunt rotunjite la 1 milimetru.

*** Distanța dintre puncte este formată din segmente cumulate ce sunt mai mici decât valoarea 1 milimetru.

**DATE DESPRE IMOBILUL NR. 8405**

Oficiul de Cadastru și Publicitate Imobiliară PRAHOVA
Biroul de Cadastru și Publicitate Imobiliară Ploiești

A. Partea I. Descrierea imobilului

TEREN Intravilan

Adresa: Loc. Stancesti, Str Orizontului, Jud. Prahova

Nr. Crt	Nr cadastral Nr. topografic	Suprafața* (mp)	Observații / Referințe
A1	24539	504	Sector cadastral:48 Teren neimprejmut;

B. Partea II. Proprietari și acte

Inscrieri privitoare la dreptul de proprietate și alte drepturi reale		Referințe
24791 / 05/05/2012		
Act Notarial nr. 1472, din 03/05/2012 emis de NP NECULAE AURELIAN (incheiere de rectificare nr.10/15.05.2012 emisa de NP NECULAE AURELIAN);		
B1	Se infiinteaza cartea funciara 24539 a imobilului cu numarul cadastral 24539/Târgșoru Vechi, rezultat din dezmembrarea imobilului cu numarul cadastral 12846 (identificator electronic 23437) in scris in cartea funciara 6952 (identificator electronic 23437);	A1
56229 / 06/06/2016		
Act Administrativ nr. 42741, din 27/04/2016 emis de OCPI PRAHOVA (act administrativ nr. 5202/26-04-2016 emis de PRIMARIA TIRGȘORU VECHI; act administrativ nr. 118/24-11-2015 emis de CONSILIUL LOCAL TIRGȘORU VECHI;);		
B6	se actualizeaza informatiile cadastrale conform documentatiei anexate in sensul schimbarii grupei de destinatie a terenului din extravilan in intravilan	A1
27453 / 23/03/2020		
Act Notarial nr. 533, din 18/03/2020 emis de NP MEIROSU CARMEN;		
B7	Intabulare, drept de PROPRIETATEcumparare ca bun comun, dobandit prin Conventie, cota actuala 1/1, cota initiala 1/1 1) PATRAN MARIUS 2) PĂTRAN CONSTANȚA	A1
B8	se noteaza pactul comisoriu 1) COMUNA TÎRGȘORU VECHI, CIF:2845230	A1
B9	se noteaza interdictiile de instrainare si grevare 1) COMUNA TÎRGȘORU VECHI, CIF:2845230	A1

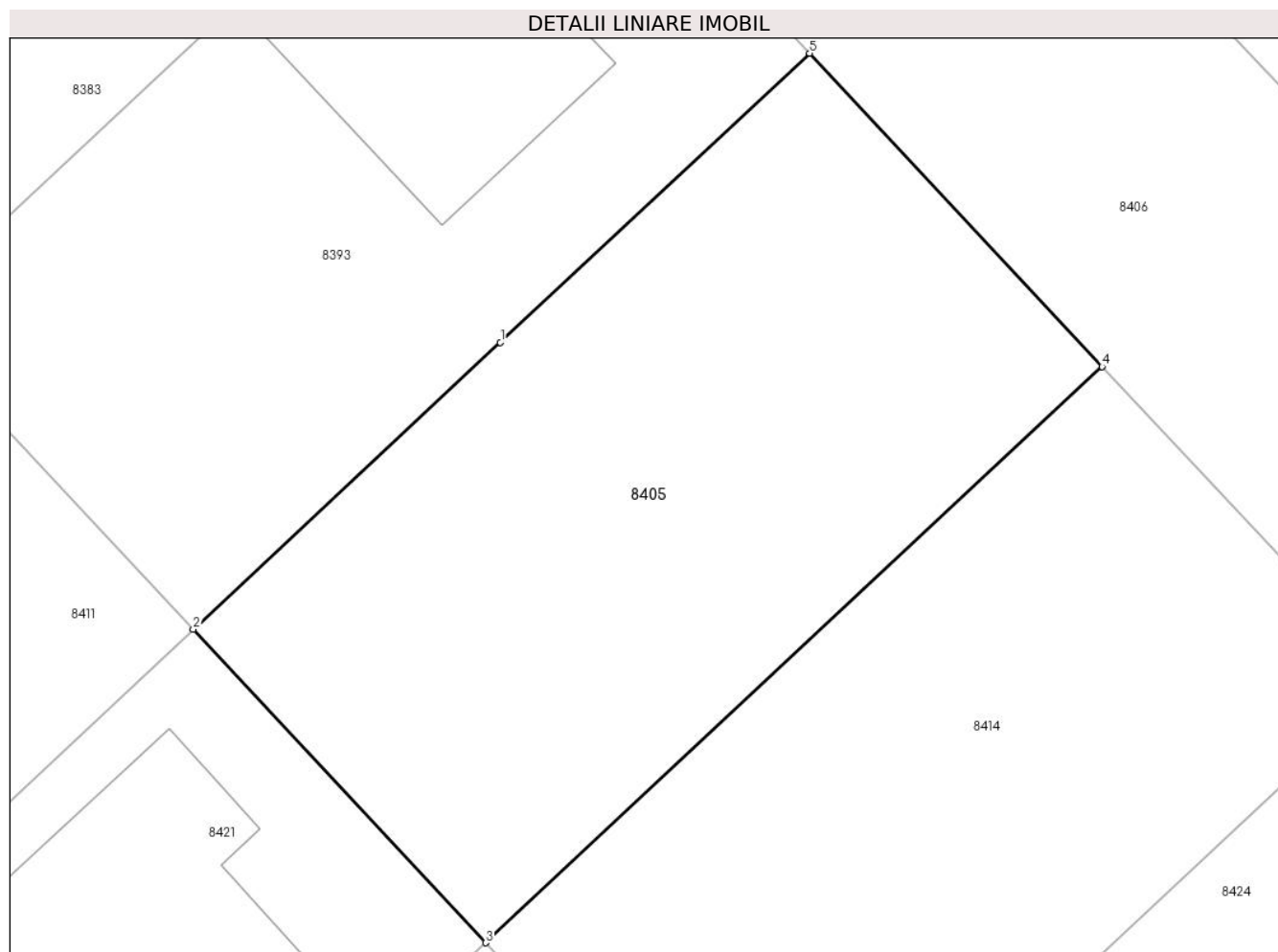
C. Partea III. SARCINI

Inscrieri privind dezmembramintele dreptului de proprietate, drepturi reale de garanție și sarcini		Referințe
27453 / 23/03/2020		
Act Notarial nr. 533, din 18/03/2020 emis de NP MEIROSU CARMEN;		
C2	Intabulare, drept de IPOTECA LEGALA, Valoare:3780 EUR(reprezentand rest pret) 1) COMUNA TÎRGȘORU VECHI, CIF:2845230	A1

Teren

Nr cadastral	Suprafața (mp)*	Observații / Referințe
24539	504	

* Suprafața este determinată în planul de proiecție Stereo 70.



Date referitoare la teren

Crt	Categorie folosință	Intravilan	Suprafața (mp)	Tarla	Parcelă	Nr. topo	Observații / Referințe
1	arabil	DA	504	61	A361/2	-	

Lungime Segmente

1) Valorile lungimilor segmentelor sunt obținute din proiecție în plan.

Punct început	X / Y	Punct sfârșit	X / Y	Lungime segment (** (m)
1	571.991,86 373.878,218	2	571.980,389 373.867,505	15.696
2	571.980,389 373.867,505	3	571.991,309 373.855,812	15.999
3	571.991,309 373.855,812	4	572.014,329 373.877,311	31.498
4	572.014,329 373.877,311	5	572.003,409 373.889,004	15.999
5	572.003,409 373.889,004	1	571.991,86 373.878,218	15.802

**** Lungimile segmentelor sunt determinate în planul de proiecție Stereo 70 și sunt rotunjite la 1 milimetru.**

***** Distanța dintre puncte este formată din segmente cumulate ce sunt mai mici decât valoarea 1 milimetru.**

**DATE DESPRE IMOBILUL NR. 8406**

Oficiul de Cadastru și Publicitate Imobiliară PRAHOVA
Biroul de Cadastru și Publicitate Imobiliară Ploiești

A. Partea I. Descrierea imobilului

TEREN Intravilan

Adresa: Loc. Stancesti, Jud. Prahova, T 61 ; Dr 361/2

Nr. Crt	Nr cadastral Nr. topografic	Suprafața* (mp)	Observații / Referințe
A1	24617	Din acte: 2.375 Masurata: 2.380	Sector cadastral:48 Teren imprejmuit; T 61 ; Dr 361/2

B. Partea II. Proprietari și acte

Inscrieri privitoare la dreptul de proprietate și alte drepturi reale	Referințe
24791 / 05/05/2012	
Act Notarial nr. 1472, din 03/05/2012 emis de NP NECULAE AURELIAN (incheiere de rectificare nr.10/15.05.2012 emisa de NP NECULAE AURELIAN);	
B1	Se infiinteaza cartea funciara 24617 a imobilului cu numarul cadastral 24617/Târgșoru Vechi, rezultat din dezmembrarea imobilului cu numarul cadastral 12846 (identificator electronic 23437) in scris in cartea funciara 6952 (identificator electronic 23437);
Act Administrativ nr. 7249, din 31/08/2009 emis de COMISIA LOCALA COM. TG. VECHI (adeverinta nr. 6705/13.09.2010 emis de PRIMARIA COMUNEI TG. VECHI;hotarare nr.7086/03.09.2009 emis de COMISIA JUDETEANA PENTRU STABILIREA DREPTULUI DE PROPRIETATE A TERENURILOR AGRICOLE SI A CELOR FORES; hotarare nr.33/18.10.2006 emis de CONSILIUL LOCAL COM. TG. VECHI);	
B2	Intabulare, drept de PROPRIETATE, dobandit prin Lege, cota actuala 1/1, cota initiala 1/1 1) COMUNA TG. VECHI , CIF:9999999999999
23989 / 23/02/2021	
Act Administrativ nr. 118, din 24/11/2015 emis de Consiliul Local Tg. Vechi (act administrativ nr 2211 din 22.07.2015, emis de CONSILIUL JUDETEAN PRAHOVA;act administrativ nr 2697 din 17.02.2021, emis de Primaria Tg. Vechi);	
B6	se actualizeaza informatiile cadastrale in sensul ca adresa actuala a imobilului este:com.Tg.Vechi,sat Stancesti,strada Orizontului,judet Prahova
B7	se actualizeaza informatiile cadastrale in sensul schimbarii destinatiei terenului din 'extravilan'in 'intravilan',conform documentatiei tehnice avizate
B8	se actualizeaza informatiile cadastrale in sensul schimbarii categoriei de folosinta a terenului din 'extravilan' in 'intravilan'
24791 / 05/05/2012	
Act Administrativ nr. 6705, din 13/09/2010 emis de PRIMARIA COMUNEI TG. VECHI (act nr.7249/31.08.2009 emis de COMISIA LOCALA DE APLICARE A LEGILOR FONDULUI FUNCIIAR AL COM. TG. VECHI;hotarare nr. 7086/03.09.2009 emis de COMISIA JUDETEANA PENTRU STABILIREA DREPTULUI DE PROPRIETATE A TERENURILOR AGRICOLE SI A CELOR FORES;hotarare nr.33/18.10.2006 emis de CONSILIUL LOCAL COM. TG. VECHI);	
B9	Intabulare, drept de ADMINISTRARE 1) CONSILIUL LOCAL AL COMUNEI TG. VECHI , CIF:9999999999999

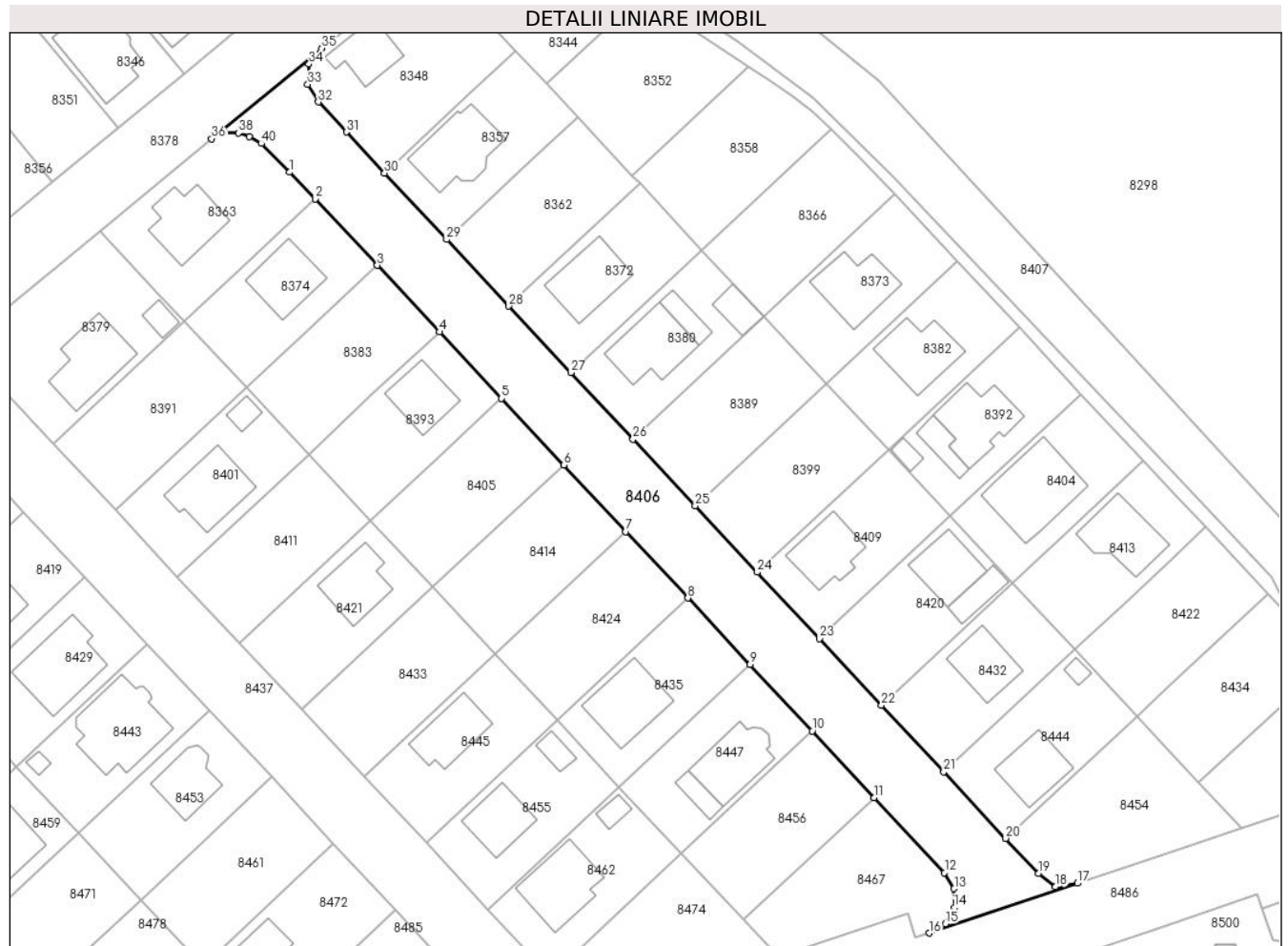
C. Partea III. SARCINI .

Inscrieri privind dezmembramintele dreptului de proprietate, drepturi reale de garanție și sarcini	Referințe
NU SUNT	

Teren

Nr cadastral	Suprafața (mp)*	Observații / Referințe
24617	Din acte: 2.375 Masurata: 2.380	T 61 ; Dr 361/2

* Suprafața este determinată în planul de proiecție Stereo 70.



Date referitoare la teren

Crt	Categorie folosință	Intra vilan	Suprafața (mp)	Tarla	Parcelă	Nr. topo	Observații / Referințe
1	drum	DA	2.380	61	361/2	-	

Lungime Segmente

1) Valorile lungimilor segmentelor sunt obținute din proiecție în plan.

Punct început	X / Y	Punct sfârșit	X / Y	Lungime segment (** (m)
1	571.966,153 373.928,754	2	571.970,648 373.924,081	6.484
3	571.981,569 373.912,389	4	571.992,489 373.900,696	15.999
5	572.003,409 373.889,004	6	572.014,329 373.877,311	15.999
7	572.025,249 373.865,619	8	572.036,169 373.853,926	15.999
9	572.047,089 373.842,233	10	572.058,009 373.830,541	15.998

Punct început	X / Y	Punct sfârșit	X / Y	Lungime segment (** (m)
2	571.970,648 373.924,081	3	571.981,569 373.912,389	15.999
4	571.992,489 373.900,696	5	572.003,409 373.889,004	15.998
6	572.014,329 373.877,311	7	572.025,249 373.865,619	15.998
8	572.036,169 373.853,926	9	572.047,089 373.842,233	15.999
10	572.058,009 373.830,541	11	572.068,93 373.818,848	16.0

Punct început	X / Y	Punct sfârșit	X / Y	Lungime segment (** (m)
11	572.068,93 373.818,848	12	572.081,254 373.805,651	18.057
13	572.082,946 373.802,85	14	572.082,984 373.799,559	3.291
15	572.081,404 373.796,663	16	572.078,577 373.795,055	3.252
17	572.104,601 373.803,815	18	572.100,755 373.803,165	3.901
19	572.097,778 373.805,539	20	572.092,031 373.811,692	8.419
21	572.081,111 373.823,384	22	572.070,191 373.835,077	15.999
23	572.059,271 373.846,77	24	572.048,351 373.858,462	15.998
25	572.037,431 373.870,155	26	572.026,511 373.881,847	15.998
27	572.015,591 373.893,54	28	572.004,671 373.905,232	15.998
29	571.993,75 373.916,925	30	571.982,83 373.928,617	15.998
31	571.976,106 373.935,817	32	571.971,18 373.941,092	7.217
33	571.969,314 373.944,201	34	571.969,554 373.947,761	3.568
35	571.971,802 373.950,548	36	571.952,456 373.934,637	25.049
37	571.954,67 373.935,712	38	571.957,146 373.935,629	2.477
39	571.959,081 373.935,02	40	571.961,157 373.933,804	2.406

Punct început	X / Y	Punct sfârșit	X / Y	Lungime segment (** (m)
12	572.081,254 373.805,651	13	572.082,946 373.802,85	3.272
14	572.082,984 373.799,559	15	572.081,404 373.796,663	3.299
16	572.078,577 373.795,055	17	572.104,601 373.803,815	27.459
18	572.100,755 373.803,165	19	572.097,778 373.805,539	3.808
20	572.092,031 373.811,692	21	572.081,111 373.823,384	15.998
22	572.070,191 373.835,077	23	572.059,271 373.846,77	15.999
24	572.048,351 373.858,462	25	572.037,431 373.870,155	15.999
26	572.026,511 373.881,847	27	572.015,591 373.893,54	15.999
28	572.004,671 373.905,232	29	571.993,75 373.916,925	16.0
30	571.982,83 373.928,617	31	571.976,106 373.935,817	9.852
32	571.971,18 373.941,092	33	571.969,314 373.944,201	3.626
34	571.969,554 373.947,761	35	571.971,802 373.950,548	3.581
36	571.952,456 373.934,637	37	571.954,67 373.935,712	2.461
38	571.957,146 373.935,629	39	571.959,081 373.935,02	2.029
40	571.961,157 373.933,804	1	571.966,153 373.928,754	7.104

** Lungimile segmentelor sunt determinate în planul de proiecție Stereo 70 și sunt rotunjite la 1 milimetru.

*** Distanța dintre puncte este formată din segmente cumulate ce sunt mai mici decât valoarea 1 milimetru.



DATE DESPRE IMOBILUL NR. 8407

Oficiul de Cadastru și Publicitate Imobiliară PRAHOVA
Biroul de Cadastru și Publicitate Imobiliară Ploiești

A. Partea I. Descrierea imobilului

TEREN Intravilan

Adresa: Loc. Stancesti, Jud. Prahova

Nr. Crt	Nr cadastral Nr. topografic	Suprafața* (mp)	Observații / Referințe
A1	30697	91.839	Sector cadastral:48 Teren neimprejmut;

Construcții

Crt	Nr cadastral Nr. topografic	Adresa	Observații / Referințe
A1.1	30697-C1	Loc. Stancesti, Jud. Prahova	Nr. niveluri:1; S. construita la sol:10 mp; S. construita desfasurata:10 mp; Cabina poarta cu Sc=10 mp
A1.2	30697-C2	Loc. Stancesti, Jud. Prahova	Nr. niveluri:1; S. construita la sol:356 mp; S. construita desfasurata:356 mp; CANTINA cu Sc=356,45 mp
A1.3	30697-C3	Loc. Stancesti, Jud. Prahova	Nr. niveluri:1; S. construita la sol:159 mp; S. construita desfasurata:159 mp; MAGAZIE cu Sc=158,87 mp
A1.4	30697-C4	Loc. Stancesti, Jud. Prahova	Nr. niveluri:1; S. construita la sol:399 mp; S. construita desfasurata:399 mp; DEPOZIT cu Sc=398,78 mp
A1.5	30697-C5	Loc. Stancesti, Jud. Prahova	Nr. niveluri:1; S. construita la sol:409 mp; S. construita desfasurata:409 mp; BIROURI cu Sc=408,5 mp
A1.6	30697-C6	Loc. Stancesti, Jud. Prahova	Nr. niveluri:1; S. construita la sol:360 mp; S. construita desfasurata:360 mp; MAGAZIE cu Sc=360 mp
A1.7	30697-C7	Loc. Stancesti, Jud. Prahova	Nr. niveluri:1; S. construita la sol:2195 mp; S. construita desfasurata:2195 mp; GRAJD cu Sc=2194,53 mp
A1.8	30697-C8	Loc. Stancesti, Jud. Prahova	Nr. niveluri:1; S. construita la sol:2195 mp; S. construita desfasurata:2195 mp; GRAJD cu Sc=2194,53 mp
A1.9	30697-C9	Loc. Stancesti, Jud. Prahova	Nr. niveluri:1; S. construita la sol:2195 mp; S. construita desfasurata:2195 mp; GRAJD cu Sc=2194,53 mp
A1.10	30697-C10	Loc. Stancesti, Jud. Prahova	Nr. niveluri:1; S. construita la sol:2195 mp; S. construita desfasurata:2195 mp; GRAJD cu Sc=2194,53 mp
A1.11	30697-C11	Loc. Stancesti, Jud. Prahova	Nr. niveluri:1; S. construita la sol:192 mp; S. construita desfasurata:192 mp; CENTRALA TERMICA cu Sc=192,22 mp
A1.12	30697-C12	Loc. Stancesti, Jud. Prahova	Nr. niveluri:1; S. construita la sol:56 mp; S. construita desfasurata:56 mp; MAGAZIE cu Sc=56,12 mp
A1.13	30697-C13	Loc. Stancesti, Jud. Prahova	Nr. niveluri:1; S. construita la sol:1425 mp; S. construita desfasurata:1425 mp; GRAJD cu Sc=1425 mp
A1.14	30697-C14	Loc. Stancesti, Jud. Prahova	Nr. niveluri:1; S. construita la sol:1425 mp; S. construita desfasurata:1425 mp; GRAJD cu Sc=1425 mp
A1.15	30697-C15	Loc. Stancesti, Jud. Prahova	Nr. niveluri:1; S. construita la sol:1425 mp; S. construita desfasurata:1425 mp; GRAJD cu Sc=1425 mp
A1.16	30697-C16	Loc. Stancesti, Jud. Prahova	Nr. niveluri:1; S. construita la sol:1425 mp; S. construita desfasurata:1425 mp; GRAJD cu Sc=1425 mp
A1.17	30697-C17	Loc. Stancesti, Jud. Prahova	Nr. niveluri:1; S. construita la sol:1425 mp; S. construita desfasurata:1425 mp; GRAJD cu Sc=1425 mp
A1.18	30697-C18	Loc. Stancesti, Jud. Prahova	Nr. niveluri:1; S. construita la sol:2030 mp; S. construita desfasurata:2030 mp; GRAJD cu Sc=2029,58mp
A1.19	30697-C19	Loc. Stancesti, Jud. Prahova	Nr. niveluri:1; S. construita la sol:2030 mp; S. construita desfasurata:2030 mp; GRAJD cu Sc=2029,58mp
A1.20	30697-C20	Loc. Stancesti, Jud. Prahova	Nr. niveluri:1; S. construita la sol:2030 mp; S. construita desfasurata:2030 mp; GRAJD cu Sc=2029,58mp
A1.21	30697-C21	Loc. Stancesti, Jud. Prahova	Nr. niveluri:1; S. construita la sol:2030 mp; S. construita desfasurata:2030 mp; GRAJD cu Sc=2029,58mp
A1.22	30697-C22	Loc. Stancesti, Jud. Prahova	Nr. niveluri:1; S. construita la sol:1425 mp; S. construita desfasurata:1425 mp; GRAJD cu Sc=1425 mp
A1.23	30697-C23	Loc. Stancesti, Jud. Prahova	Nr. niveluri:1; S. construita la sol:1425 mp; S. construita desfasurata:1425 mp; GRAJD cu Sc=1425 mp
A1.24	30697-C24	Loc. Stancesti, Jud. Prahova	Nr. niveluri:1; S. construita la sol:1425 mp; S. construita desfasurata:1425 mp; GRAJD cu Sc=1425 mp
A1.25	30697-C25	Loc. Stancesti, Jud. Prahova	Nr. niveluri:1; S. construita la sol:1425 mp; S. construita desfasurata:1425 mp; GRAJD cu Sc=1425 mp
A1.26	30697-C26	Loc. Stancesti, Jud. Prahova	Nr. niveluri:1; S. construita la sol:1425 mp; S. construita desfasurata:1425 mp; GRAJD cu Sc=1425 mp
A1.27	30697-C27	Loc. Stancesti, Jud. Prahova	Nr. niveluri:1; S. construita la sol:124 mp; S. construita desfasurata:124 mp; CENTRALA TERMICA cu Sc=124,44 mp
A1.28	30697-C28	Loc. Stancesti, Jud. Prahova	Nr. niveluri:1; S. construita la sol:42 mp; S. construita desfasurata:42 mp; STATIE POMPE cu Sc=41,92 mp
A1.29	30697-C29	Loc. Stancesti, Jud. Prahova	Nr. niveluri:1; S. construita la sol:19 mp; S. construita desfasurata:19 mp; ATELIER MECANIC cu Sc=18,54 mp

Crt	Nr cadastral Nr. topografic	Adresa	Observații / Referințe
A1.30	30697-C30	Loc. Stancesti, Jud. Prahova	Nr. niveluri:1; S. construita la sol:423 mp; S. construita desfasurata:423 mp; ABATOR cu Sc=422,70 mp
A1.31	30697-C31	Loc. Stancesti, Jud. Prahova	Nr. niveluri:1; S. construita la sol:2195 mp; S. construita desfasurata:2195 mp; GRAJD cu Sc=2194,53 mp
A1.32	30697-C32	Loc. Stancesti, Jud. Prahova	Nr. niveluri:1; S. construita la sol:2195 mp; S. construita desfasurata:2195 mp; GRAJD cu Sc=2194,53 mp
A1.33	30697-C33	Loc. Stancesti, Jud. Prahova	Nr. niveluri:1; S. construita la sol:2195 mp; S. construita desfasurata:2195 mp; GRAJD cu Sc=2194,53 mp
A1.34	30697-C34	Loc. Stancesti, Jud. Prahova	Nr. niveluri:1; S. construita la sol:2195 mp; S. construita desfasurata:2195 mp; GRAJD cu Sc=2194,53 mp

B. Partea II. Proprietari și acte

Date despre imobilul nr. 8407 Comuna/Oraș/Municipiu: Târgsoru Vechi

Inscrieri privitoare la dreptul de proprietate și alte drepturi reale		Referințe
134479 / 05/09/2024		
Act Notarial nr. 2409, din 05/08/2024 emis de VOICU Andreea Elena;		
B1	Se infiinteaza cartea funciara 30697 a imobilului cu numarul cadastral 30697 / UAT Târgsoru Vechi, rezultat din dezmembrarea imobilului cu numarul cadastral 22481 inscris in cartea funciara 22481;	A1
Act Notarial nr. 8, din 22/12/2005 emis de Dinu Florentina;		
B2	Intabulare, drept de PROPRIETATEcumparare, dobandit prin Conventie, cota actuala 1/1, cota initiala 1/1	A1, A1.1, A1.2, A1.3, A1.4, A1.5, A1.6, A1.7, A1.8, A1.9, A1.10, A1.11, A1.12, A1.13, A1.14, A1.15, A1.16, A1.17, A1.18, A1.19, A1.20, A1.21, A1.22, A1.23, A1.24, A1.25, A1.26, A1.27, A1.28, A1.29, A1.30, A1.31, A1.32, A1.33, A1.34
1) LOCAL SRL, CIF:14721198		
<i>OBSERVATII: pozitie transcrisa din CF 22481/Târgsoru Vechi, inscrisa prin incheierea nr. 11829 din 03/05/2006;</i>		
Act Notarial nr. 73, din 17/01/2024 emis de NP VOICU Andreea Elena;		
B3	se notează promisiunea bilaterală de vânzare - cumpărare încheiată între SC LOCAL SRL în calitate de promitentă vânzătoare și METALFAB TECH SRL în calitate de promitentă cumpărătoare cu termenul de perfectare al contractului de vânzare - cumpărare în formă autentică până la data de 30.06.2024, (asupra terenului în suprafață de 4050 mp și construcțiile C6 și C7)	A1
<i>OBSERVATII: pozitie transcrisa din CF 22481/Târgsoru Vechi, inscrisa prin incheierea nr. 5851 din 17/01/2024;</i>		
Act Administrativ nr. 69836, din 09/05/2024 emis de OCPI PRAHOVA (inscris sub semnatura privata nr 3 din 26.04.2024, emis de POPESCU LILIANA ELIZA;act notarial nr 828 din 26.03.2024, emis de NP ANDREEA ELENA VOICU);		
B4	se respinge cererea de actualizare a informațiilor cadastrale întrucat nu au fost soluționate solicitările din referatul de completare iar termenul a fost depășit	A1, A1.1, A1.2, A1.3, A1.4, A1.5, A1.6, A1.7, A1.8, A1.9, A1.10, A1.11, A1.12, A1.13, A1.14, A1.15, A1.16, A1.17, A1.18, A1.19, A1.20, A1.21, A1.22, A1.23, A1.24, A1.25, A1.26, A1.27, A1.28, A1.29, A1.30, A1.31, A1.32, A1.33, A1.34
<i>OBSERVATII: pozitie transcrisa din CF 22481/Târgsoru Vechi, inscrisa prin incheierea nr. 69836 din 09/05/2024;</i>		
Act Notarial nr. 828, din 26/03/2024 emis de NP ANDREEA ELENA VOICU;		
B5	se actualizează informațiile cadastrale în sensul modificării limitelor și a suprafeței imobilului conform documentației tehnice avizate	A1
<i>OBSERVATII: pozitie transcrisa din CF 22481/Târgsoru Vechi, inscrisa prin incheierea nr. 98446 din 01/07/2024;</i>		

C. Partea III. SARCINI

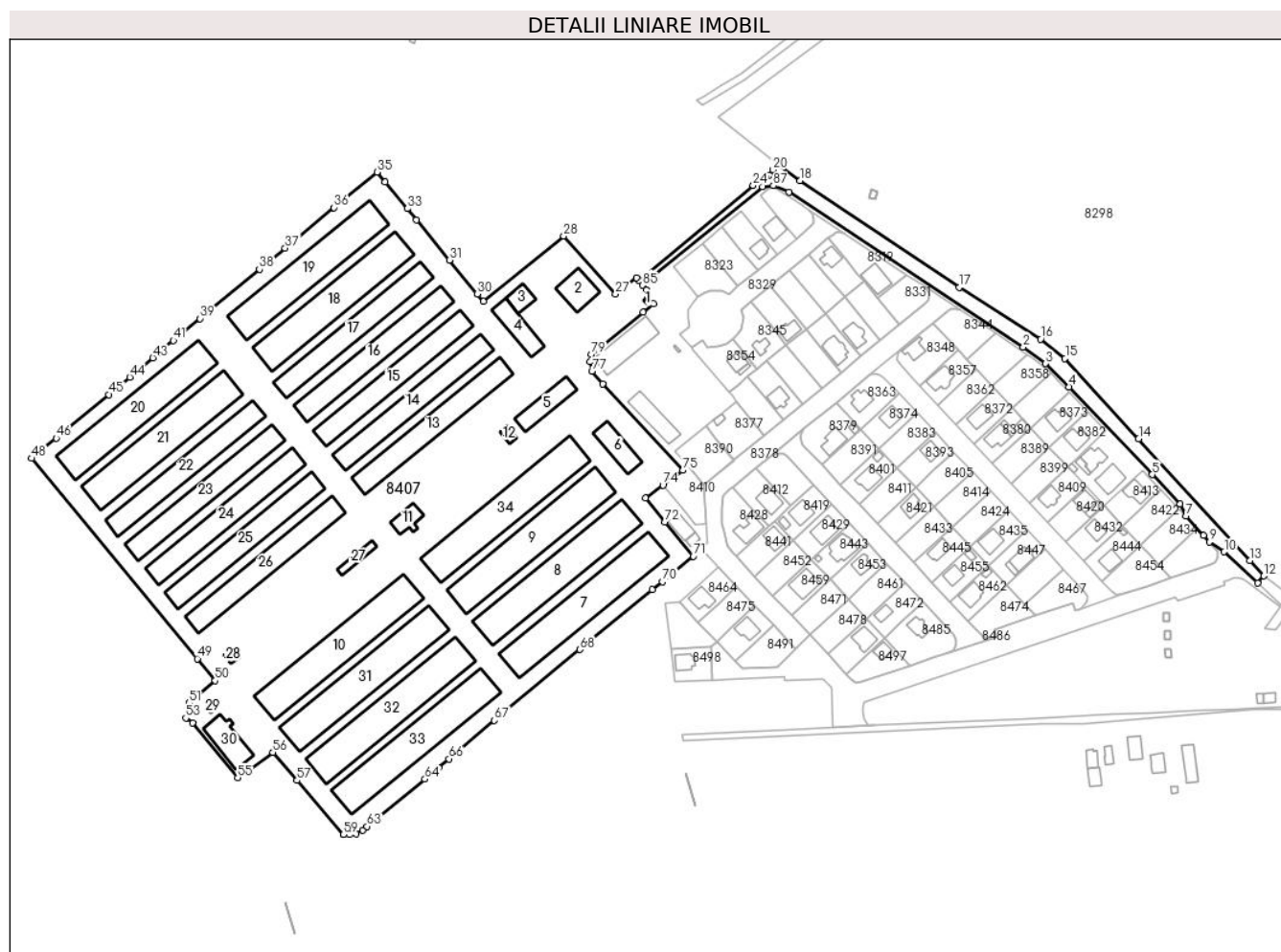
Inscrieri privind dezmembramintele dreptului de proprietate, drepturi reale de garanție și sarcini		Referințe
134482 / 05/09/2024		
Act Notarial nr. 2410, din 05/08/2024 emis de VOICU Andreea Elena;		
C1	se notează dreptul de trecere pietonală și cu orice vehicul, constituit în condițiile art. 617 - 625 Cod Civil, asupra terenului cu numar cadastral 30697 înscris în cartea funciara 30697 a localității Târgsoru Vechi (fond aservit) în favoarea imobilului cu nr. cadastral 30698, înscris în cartea funciara nr. 30698 a localității Târgsoru Vechi (fond dominant)	A1

Anexa Nr. 1 La Partea I

Teren

Nr cadastral	Suprafața (mp)*	Observații / Referințe
30697	91.839	

* Suprafața este determinată în planul de proiecție Stereo 70.



Date referitoare la teren

Crt	Categorie folosință	Intravilan	Suprafața (mp)	Tarla	Parcelă	Nr. topo	Observații / Referințe
1	curți constructii	DA	87.995	61	360	-	
2	drum	DA	3.845	61	361	-	

Date referitoare la construcții

Crt	Număr	Destinație construcție	Supraf. (mp)	Situație juridică	Observații / Referințe
A1.1	30697-C1	constructii anexa	10	Cu acte	Nr. niveluri:1; S. construita la sol:10 mp; S. construita desfasurata:10 mp; Cabina poarta cu Sc=10 mp
A1.2	30697-C2	constructii industriale si edilitare	356	Cu acte	Nr. niveluri:1; S. construita la sol:356 mp; S. construita desfasurata:356 mp; CANTINA cu Sc=356,45 mp
A1.3	30697-C3	constructii anexa	159	Cu acte	Nr. niveluri:1; S. construita la sol:159 mp; S. construita desfasurata:159 mp; MAGAZIE cu Sc=158,87 mp
A1.4	30697-C4	constructii industriale si edilitare	399	Cu acte	Nr. niveluri:1; S. construita la sol:399 mp; S. construita desfasurata:399 mp; DEPOZIT cu Sc=398,78 mp

Crt	Număr	Destinație construcție	Supraf. (mp)	Situație juridică	Observații / Referințe
A1.5	30697-C5	construcții industriale și edilitare	409	Cu acte	Nr. niveluri:1; S. construită la sol:409 mp; S. construită desfasurata:409 mp; BIROURI cu Sc=408,5 mp
A1.6	30697-C6	construcții industriale și edilitare	360	Cu acte	Nr. niveluri:1; S. construită la sol:360 mp; S. construită desfasurata:360 mp; MAGAZIE cu Sc=360 mp
A1.7	30697-C7	construcții industriale și edilitare	2.195	Cu acte	Nr. niveluri:1; S. construită la sol:2195 mp; S. construită desfasurata:2195 mp; GRAJD cu Sc=2194,53 mp
A1.8	30697-C8	construcții industriale și edilitare	2.195	Cu acte	Nr. niveluri:1; S. construită la sol:2195 mp; S. construită desfasurata:2195 mp; GRAJD cu Sc=2194,53 mp
A1.9	30697-C9	construcții industriale și edilitare	2.195	Cu acte	Nr. niveluri:1; S. construită la sol:2195 mp; S. construită desfasurata:2195 mp; GRAJD cu Sc=2194,53 mp
A1.10	30697-C10	construcții industriale și edilitare	2.195	Cu acte	Nr. niveluri:1; S. construită la sol:2195 mp; S. construită desfasurata:2195 mp; GRAJD cu Sc=2194,53 mp
A1.11	30697-C11	construcții industriale și edilitare	192	Cu acte	Nr. niveluri:1; S. construită la sol:192 mp; S. construită desfasurata:192 mp; CENTRALA TERMICA cu Sc=192,22 mp
A1.12	30697-C12	construcții anexa	56	Cu acte	Nr. niveluri:1; S. construită la sol:56 mp; S. construită desfasurata:56 mp; MAGAZIE cu Sc=56,12 mp
A1.13	30697-C13	construcții industriale și edilitare	1.425	Cu acte	Nr. niveluri:1; S. construită la sol:1425 mp; S. construită desfasurata:1425 mp; GRAJD cu Sc=1425 mp
A1.14	30697-C14	construcții industriale și edilitare	1.425	Cu acte	Nr. niveluri:1; S. construită la sol:1425 mp; S. construită desfasurata:1425 mp; GRAJD cu Sc=1425 mp
A1.15	30697-C15	construcții industriale și edilitare	1.425	Cu acte	Nr. niveluri:1; S. construită la sol:1425 mp; S. construită desfasurata:1425 mp; GRAJD cu Sc=1425 mp
A1.16	30697-C16	construcții industriale și edilitare	1.425	Cu acte	Nr. niveluri:1; S. construită la sol:1425 mp; S. construită desfasurata:1425 mp; GRAJD cu Sc=1425 mp
A1.17	30697-C17	construcții industriale și edilitare	1.425	Cu acte	Nr. niveluri:1; S. construită la sol:1425 mp; S. construită desfasurata:1425 mp; GRAJD cu Sc=1425 mp
A1.18	30697-C18	construcții industriale și edilitare	2.030	Cu acte	Nr. niveluri:1; S. construită la sol:2030 mp; S. construită desfasurata:2030 mp; GRAJD cu Sc=2029,58mp
A1.19	30697-C19	construcții industriale și edilitare	2.030	Cu acte	Nr. niveluri:1; S. construită la sol:2030 mp; S. construită desfasurata:2030 mp; GRAJD cu Sc=2029,58mp
A1.20	30697-C20	construcții industriale și edilitare	2.030	Cu acte	Nr. niveluri:1; S. construită la sol:2030 mp; S. construită desfasurata:2030 mp; GRAJD cu Sc=2029,58mp
A1.21	30697-C21	construcții industriale și edilitare	2.030	Cu acte	Nr. niveluri:1; S. construită la sol:2030 mp; S. construită desfasurata:2030 mp; GRAJD cu Sc=2029,58mp
A1.22	30697-C22	construcții industriale și edilitare	1.425	Cu acte	Nr. niveluri:1; S. construită la sol:1425 mp; S. construită desfasurata:1425 mp; GRAJD cu Sc=1425 mp
A1.23	30697-C23	construcții industriale și edilitare	1.425	Cu acte	Nr. niveluri:1; S. construită la sol:1425 mp; S. construită desfasurata:1425 mp; GRAJD cu Sc=1425 mp
A1.24	30697-C24	construcții industriale și edilitare	1.425	Cu acte	Nr. niveluri:1; S. construită la sol:1425 mp; S. construită desfasurata:1425 mp; GRAJD cu Sc=1425 mp
A1.25	30697-C25	construcții industriale și edilitare	1.425	Cu acte	Nr. niveluri:1; S. construită la sol:1425 mp; S. construită desfasurata:1425 mp; GRAJD cu Sc=1425 mp
A1.26	30697-C26	construcții industriale și edilitare	1.425	Cu acte	Nr. niveluri:1; S. construită la sol:1425 mp; S. construită desfasurata:1425 mp; GRAJD cu Sc=1425 mp
A1.27	30697-C27	construcții industriale și edilitare	124	Cu acte	Nr. niveluri:1; S. construită la sol:124 mp; S. construită desfasurata:124 mp; CENTRALA TERMICA cu Sc=124,44 mp

Crt	Număr	Destinație construcție	Supraf. (mp)	Situație juridică	Observații / Referințe
A1.28	30697-C28	construcții industriale și edilitare	42	Cu acte	Nr. niveluri:1; S. construita la sol:42 mp; S. construita desfasurata:42 mp; STATIE POMPE cu Sc=41,92 mp
A1.29	30697-C29	construcții anexa	19	Cu acte	Nr. niveluri:1; S. construita la sol:19 mp; S. construita desfasurata:19 mp; ATELIER MECANIC cu Sc=18,54 mp
A1.30	30697-C30	construcții industriale și edilitare	423	Cu acte	Nr. niveluri:1; S. construita la sol:423 mp; S. construita desfasurata:423 mp; ABATOR cu Sc=422,70 mp
A1.31	30697-C31	construcții industriale și edilitare	2.195	Cu acte	Nr. niveluri:1; S. construita la sol:2195 mp; S. construita desfasurata:2195 mp; GRAJD cu Sc=2194,53 mp
A1.32	30697-C32	construcții industriale și edilitare	2.195	Cu acte	Nr. niveluri:1; S. construita la sol:2195 mp; S. construita desfasurata:2195 mp; GRAJD cu Sc=2194,53 mp
A1.33	30697-C33	construcții industriale și edilitare	2.195	Cu acte	Nr. niveluri:1; S. construita la sol:2195 mp; S. construita desfasurata:2195 mp; GRAJD cu Sc=2194,53 mp
A1.34	30697-C34	construcții industriale și edilitare	2.195	Cu acte	Nr. niveluri:1; S. construita la sol:2195 mp; S. construita desfasurata:2195 mp; GRAJD cu Sc=2194,53 mp

Lungime Segmente

1) Valorile lungimilor segmentelor sunt obținute din proiecție în plan.

Punct început	X / Y	Punct sfârșit	X / Y	Lungime segment	Punct început	X / Y	Punct sfârșit	X / Y	Lungime segment	Punct început	X / Y	Punct sfârșit	X / Y	Lungime segment
1	571.904,62 374.044,62	2	572.044,92 373.951,81	168.219	2	572.044,92 373.951,81	3	572.058,23 373.941,78	16.666	3	572.058,23 373.941,78	4	572.072,29 373.927,97	19.708
4	572.072,29 373.927,97	5	572.122,045 373.875,388	72.391	5	572.122,045 373.875,388	6	572.138,8 373.857,68	24.378	6	572.138,8 373.857,68	7	572.142,29 373.850,53	7.956
7	572.142,29 373.850,53	8	572.152,806 373.838,913	15.67	8	572.152,806 373.838,913	9	572.156,32 373.835,03	5.237	9	572.156,32 373.835,03	10	572.165,21 373.829,13	10.67
10	572.165,21 373.829,13	11	572.185,213 373.810,423	27.387	11	572.185,213 373.810,423	12	572.188,888 373.814,634	5.589	12	572.188,888 373.814,634	13	572.180,428 373.823,909	12.554
13	572.180,428 373.823,909	14	572.113,925 373.896,817	98.682	14	572.113,925 373.896,817	15	572.069,853 373.944,876	65.207	15	572.069,853 373.944,876	16	572.055,178 373.956,497	18.719
16	572.055,178 373.956,497	17	572.006,521 373.987,46	57.673	17	572.006,521 373.987,46	18	571.911,333 374.051,57	114.764	18	571.911,333 374.051,57	19	571.897,574 374.061,277	16.839
19	571.897,574 374.061,277	20	571.895,084 374.057,905	4.192	20	571.895,084 374.057,905	21	571.892,715 374.054,698	3.987	21	571.892,715 374.054,698	22	571.890,474 374.053,679	2.462
22	571.890,474 374.053,679	23	571.887,721 374.052,427	3.024	23	571.887,721 374.052,427	24	571.883,2 374.048,53	5.969	24	571.883,2 374.048,53	25	571.814,665 373.991,427	89.206
25	571.814,665 373.991,427	26	571.813,221 373.993,19	2.279	26	571.813,221 373.993,19	27	571.800,868 373.983,487	15.708	27	571.800,868 373.983,487	28	571.769,742 374.018,325	46.717
28	571.769,742 374.018,325	29	571.721,72 373.979,102	62.004	29	571.721,72 373.979,102	30	571.718,061 373.983,558	5.766	30	571.718,061 373.983,558	31	571.701,364 374.003,893	26.312
31	571.701,364 374.003,893	32	571.681,635 374.027,921	31.09	32	571.681,635 374.027,921	33	571.676,111 374.034,648	8.704	33	571.676,111 374.034,648	34	571.662,908 374.050,727	20.805
34	571.662,908 374.050,727	35	571.657,91 374.056,579	7.696	35	571.657,91 374.056,579	36	571.632,224 374.035,294	33.359	36	571.632,224 374.035,294	37	571.602,927 374.011,018	38.048
37	571.602,927 374.011,018	38	571.587,522 373.998,253	20.006	38	571.587,522 373.998,253	39	571.551,962 373.968,787	46.182	39	571.551,962 373.968,787	40	571.538,242 373.957,418	17.818
40	571.538,242 373.957,418	41	571.536,084 373.955,63	2.802	41	571.536,084 373.955,63	42	571.527,372 373.948,271	11.404	42	571.527,372 373.948,271	43	571.523,767 373.945,277	4.686
43	571.523,767 373.945,277	44	571.509,872 373.933,739	18.061	44	571.509,872 373.933,739	45	571.497,29 373.923,292	16.354	45	571.497,29 373.923,292	46	571.465,91 373.897,236	40.787
46	571.465,91 373.897,236	47	571.454,228 373.887,599	15.144	47	571.454,228 373.887,599	48	571.451,163 373.885,071	3.973	48	571.451,163 373.885,071	49	571.550,31 373.765,066	155.664
49	571.550,31 373.765,066	50	571.561,114 373.751,99	16.962	50	571.561,114 373.751,99	51	571.545,429 373.738,608	20.618	51	571.545,429 373.738,608	52	571.549,355 373.734,358	5.786
52	571.549,355 373.734,358	53	571.543,446 373.729,511	7.643	53	571.543,446 373.729,511	54	571.547,657 373.726,531	5.159	54	571.547,657 373.726,531	55	571.574,592 373.693,764	42.417
55	571.574,592 373.693,764	56	571.595,63 373.709,029	25.993	56	571.595,63 373.709,029	57	571.610,103 373.692,231	22.173	57	571.610,103 373.692,231	58	571.637,962 373.659,721	42.814
58	571.637,962 373.659,721	59	571.637,978 373.659,703	0.024	59	571.637,978 373.659,703	60	571.641,593 373.659,861	3.618	60	571.641,593 373.659,861	61	571.645,516 373.660,097	3.93

Punct început	X / Y	Punct sfârșit	X / Y	Lungime segment	Punct început	X / Y	Punct sfârșit	X / Y	Lungime segment	Punct început	X / Y	Punct sfârșit	X / Y	Lungime segment
61	571.645,516 373.660,097	62	571.649,489 373.662,525	4.656	62	571.649,489 373.662,525	63	571.652,049 373.664,696	3.357	63	571.652,049 373.664,696	64	571.686,599 373.693,029	44.682
64	571.686,599 373.693,029	65	571.694,912 373.699,846	10.751	65	571.694,912 373.699,846	66	571.701,137 373.705,113	8.154	66	571.701,137 373.705,113	67	571.728,277 373.728,083	35.556
67	571.728,277 373.728,083	68	571.779,516 373.770,651	66.614	68	571.779,516 373.770,651	69	571.822,842 373.806,336	56.13	69	571.822,842 373.806,336	70	571.828,886 373.811,336	7.844
70	571.828,886 373.811,336	71	571.847,25 373.826,53	23.835	71	571.847,25 373.826,53	72	571.830,334 373.847,103	26.635	72	571.830,334 373.847,103	73	571.818,71 373.861,24	18.302
73	571.818,71 373.861,24	74	571.829,132 373.869,032	13.013	74	571.829,132 373.869,032	75	571.841,023 373.877,923	14.847	75	571.841,023 373.877,923	76	571.792,946 373.929,51	70.517
76	571.792,946 373.929,51	77	571.786,604 373.937,289	10.037	77	571.786,604 373.937,289	78	571.785,684 373.943,04	5.824	78	571.785,684 373.943,04	79	571.786,117 373.947,264	4.246
79	571.786,117 373.947,264	80	571.817,33 373.972,636	40.224	80	571.817,33 373.972,636	81	571.823,383 373.977,541	7.791	81	571.823,383 373.977,541	82	571.819,736 373.981,758	5.575
82	571.819,736 373.981,758	83	571.819,255 373.985,82	4.09	83	571.819,255 373.985,82	84	571.819,032 373.986,094	0.353	84	571.819,032 373.986,094	85	571.816,816 373.988,799	3.497
85	571.816,816 373.988,799	86	571.888,64 374.047,87	92.995	86	571.888,64 374.047,87	87	571.895,17 374.048,4	6.551	87	571.895,17 374.048,4	1	571.904,62 374.044,62	10.178

** Lungimile segmentelor sunt determinate în planul de proiecție Stereo 70 și sunt rotunjite la 1 milimetru.

*** Distanța dintre puncte este formată din segmente cumulate ce sunt mai mici decât valoarea 1 milimetru.

**DATE DESPRE IMOBILUL NR. 8408**

Oficiul de Cadastru și Publicitate Imobiliară PRAHOVA
Biroul de Cadastru și Publicitate Imobiliară Ploiești

A. Partea I. Descrierea imobilului

TEREN Extravilan

Adresa: Jud. Prahova

Nr. Crt	Nr cadastral Nr. topografic	Suprafața* (mp)	Observații / Referințe
A1		12.074	Sector cadastral:51 Teren neimprejmuț;

B. Partea II. Proprietari și acte

Inscrieri privitoare la dreptul de proprietate și alte drepturi reale		Referințe
/		
Act Normativ nr. 7, din 13/03/1996 emis de PARLAMENTUL ROMANIEI;		
B1	Inscrierea posesiei, drept de PROPRIETATE, dobandit prin Lege, cota actuala 1/1, cota initiala 1/1 1) NEIDENTIFICAT NEIDENTIFICAT	A1
Act Normativ nr. 7, din 13/03/1996 emis de PARLAMENTUL ROMANIEI (Art. 13);		
B2	Se noteaza mentiunea de proprietar neidentificat.	A1

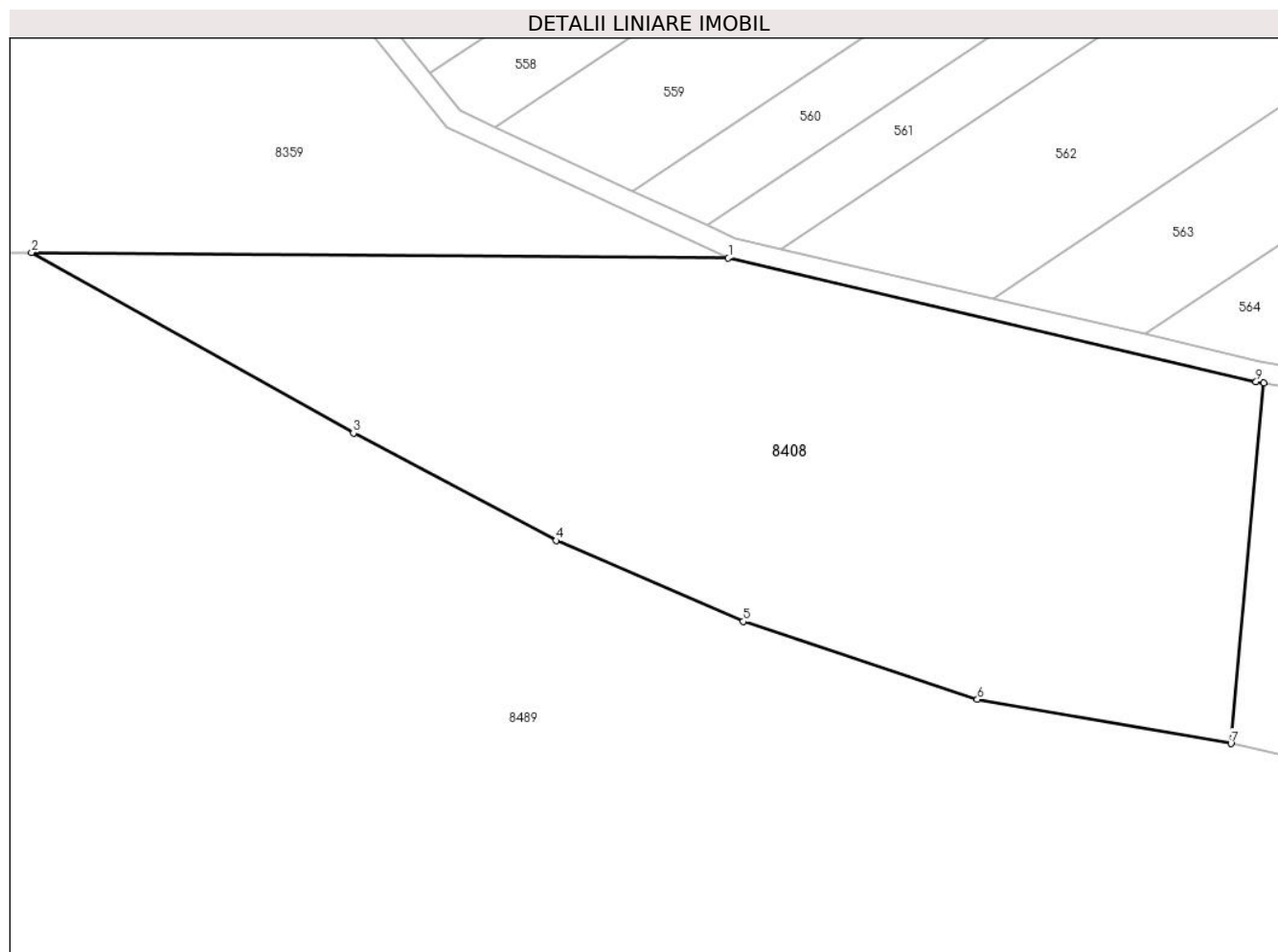
C. Partea III. SARCINI .

Inscrieri privind dezmembramintele dreptului de proprietate, drepturi reale de garanție și sarcini	Referințe
NU SUNT	

Teren

Nr cadastral	Suprafața (mp)*	Observații / Referințe
	12.074	

* Suprafața este determinată în planul de proiecție Stereo 70.



Date referitoare la teren

Crt	Categorie folosință	Intra vilan	Suprafața (mp)	Tarla	Parcelă	Nr. topo	Observații / Referințe
1	padure	NU	12.074	UP4	372	-	

Lungime Segmente

1) Valorile lungimilor segmentelor sunt obținute din proiecție în plan.

Punct început	X / Y	Punct sfârșit	X / Y	Lungime segment (** (m)
1	570.297,979 373.901,741	2	570.163,499 373.902,836	134.484
2	570.163,499 373.902,836	3	570.225,601 373.867,96	71.225
3	570.225,601 373.867,96	4	570.264,709 373.847,232	44.262
4	570.264,709 373.847,232	5	570.300,819 373.831,648	39.329
5	570.300,819 373.831,648	6	570.346,039 373.816,615	47.653

Punct început	X / Y	Punct sfârșit	X / Y	Lungime segment (** (m)
6	570.346,039 373.816,615	7	570.394,986 373.808,085	49.685
7	570.394,986 373.808,085	8	570.401,303 373.877,676	69.877
8	570.401,303 373.877,676	9	570.399,843 373.877,928	1.482
9	570.399,843 373.877,928	1	570.297,979 373.901,741	104.61

** Lungimile segmentelor sunt determinate în planul de proiecție Stereo 70 și sunt rotunjite la 1 milimetru.

*** Distanța dintre puncte este formată din segmente cumulate ce sunt mai mici decât valoarea 1 milimetru.

**DATE DESPRE IMOBILUL NR. 8409**

Oficiul de Cadastru și Publicitate Imobiliară PRAHOVA
Biroul de Cadastru și Publicitate Imobiliară Ploiești

A. Partea I. Descrierea imobilului

TEREN Intravilan

Adresa: Loc. Stancesti, Str Orizontului, Jud. Prahova

Nr. Crt	Nr cadastral Nr. topografic	Suprafața* (mp)	Observații / Referințe
A1	24557	504	Sector cadastral:48 Teren neimprijmit;

Construcții

Crt	Nr cadastral Nr. topografic	Adresa	Observații / Referințe
A1.1		Loc. Stancesti, Str Orizontului, Jud. Prahova	Nr. niveluri:1; S. construita la sol:100 mp; S. construita desfasurata:100 mp; Cladire de locuit, regim inaltime P

B. Partea II. Proprietari și acte

Inscrieri privitoare la dreptul de proprietate și alte drepturi reale	Referințe
24791 / 05/05/2012 Act Notarial nr. 1472, din 03/05/2012 emis de NP NECULAE AURELIAN (incheiere de rectificare nr.10/15.05.2012 emisa de NP NECULAE AURELIAN);	
B1 Se infiinteaza cartea funciara 24557 a imobilului cu numarul cadastral 24557/Târgșoru Vechi, rezultat din dezmembrarea imobilului cu numarul cadastral 12846 (identificator electronic 23437) in scris in cartea funciara 6952 (identificator electronic 23437);	A1
23693 / 21/03/2017 Act Administrativ nr. 2177, din 01/03/2017 emis de COMUNA TIRGȘORU VECHI (act administrativ nr 2211 din 22.07.2015, emis de CONSILIUL JUDETEAN PRAHOVA;act administrativ nr 118 din 24.11.2015, emis de COMUNA TIRGȘORU VECHI;act administrativ nr 17500 din 03.03.2017, emis de OCPI PRAHOVA);	
B6 se noteaza actualizarea informatiilor cadastrale in sensul schinbarii grupei de destinatie e terenului din 'extravilan' in 'intravilan'	A1
47939 / 29/05/2017 Act Notarial nr. 1318, din 22/05/2017 emis de NP Meirosu Carmen;	
B7 Intabulare, drept de PROPRIETATEcumparare ca bun propriu, dobandit prin Conventie, cota actuala 1/1, cota initiala 1/1 1) IONIȚĂ IONELA-STELUȚA	A1
B8 se noteaza pactul comisoriu si interdictiile de instrainare si grevare 1) COMUNA TIRGȘORU VECHI, CIF:2845230	A1
/	
Act Administrativ nr. 14456, din 13/09/2024 emis de PRIMĂRIA COMUNEI TĂRGȘORU VECHI (în baza art. 12, alin. 16 din Legea 7);	
B9 Intabulare, drept de PROPRIETATE, dobandit prin Lege, cota actuala 1/1, cota initiala 1/1 1) IONIȚĂ IONELA-STELUȚA	A1.1

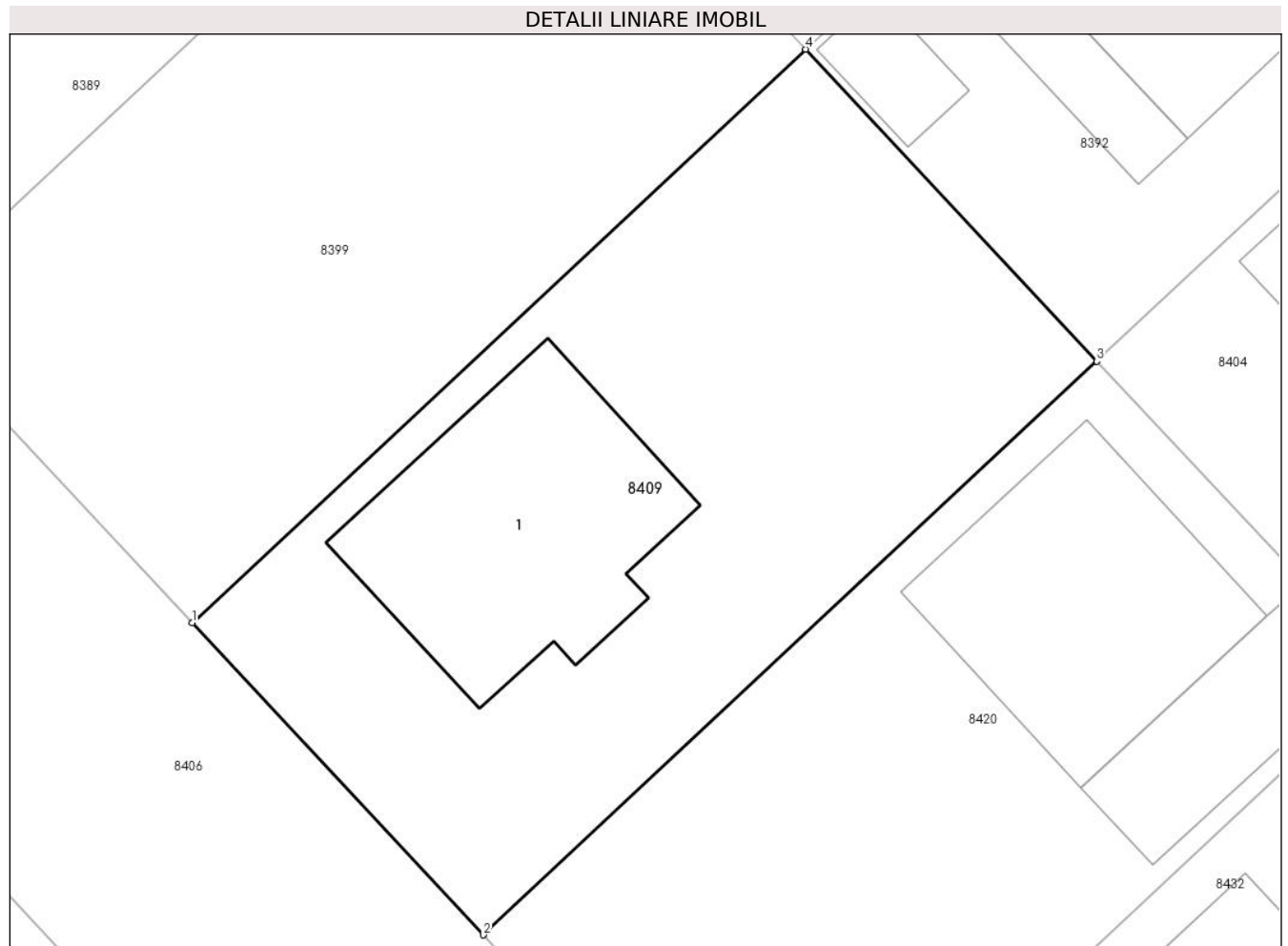
C. Partea III. SARCINI

Inscrieri privind dezmembramintele dreptului de proprietate, drepturi reale de garanție și sarcini	Referințe
47939 / 29/05/2017 Act Notarial nr. 1318, din 22/05/2017 emis de NP Meirosu Carmen;	
C2 Intabulare, drept de IPOTECA LEGALA, Valoare:3528 EUR(reprezentand rest pret) 1) COMUNA TIRGȘORU VECHI, CIF:2845230	A1

Teren

Nr cadastral	Suprafața (mp)*	Observații / Referințe
24557	504	

* Suprafața este determinată în planul de proiecție Stereo 70.



Date referitoare la teren

Crt	Categorie folosință	Intravilan	Suprafața (mp)	Tarla	Parcelă	Nr. topo	Observații / Referințe
1	curți constructii	DA	504	61	361/2	-	

Date referitoare la construcții

Crt	Număr	Destinație construcție	Supraf. (mp)	Situație juridică	Observații / Referințe
A1.1		construcții de locuințe	100	Cu acte	Nr. niveluri:1; S. construita la sol:100 mp; S. construita desfasurata:100 mp; Cladire de locuit, regim inaltime P

Lungime Segmente

1) Valorile lungimilor segmentelor sunt obținute din proiecție în plan.

Punct început	X / Y	Punct sfârșit	X / Y	Lungime segment (** (m)
1	572.048,351 373.858,462	2	572.059,271 373.846,77	15.998
2	572.059,271 373.846,77	3	572.082,291 373.868,268	31.497
3	572.082,291 373.868,268	4	572.071,37 373.879,961	16.0

Punct început	X / Y	Punct sfârșit	X / Y	Lungime segment (** (m)
4	572.071,37 373.879,961	1	572.048,351 373.858,462	31.497

** Lungimile segmentelor sunt determinate în planul de proiecție Stereo 70 și sunt rotunjite la 1 milimetru.

*** Distanța dintre puncte este formată din segmente cumulate ce sunt mai mici decât valoarea 1 milimetru.

**DATE DESPRE IMOBILUL NR. 8410**

Oficiul de Cadastru și Publicitate Imobiliară PRAHOVA
Biroul de Cadastru și Publicitate Imobiliară Ploiești

A. Partea I. Descrierea imobilului

TEREN Intravilan

Adresa: Loc. Stancesti, Str Independentei, Jud. Prahova

Nr. Crt	Nr cadastral Nr. topografic	Suprafața* (mp)	Observații / Referințe
A1	24595	510	Sector cadastral:48 Teren neimprejmut;

B. Partea II. Proprietari și acte

Inscrieri privitoare la dreptul de proprietate și alte drepturi reale		Referințe
24791 / 05/05/2012		
Act Notarial nr. 1472, din 03/05/2012 emis de NP NECULAE AURELIAN (incheiere de rectificare nr.10/15.05.2012 emisa de NP NECULAE AURELIAN);		
B1	Se infiinteaza cartea funciara 24595 a imobilului cu numarul cadastral 24595/Târgșoru Vechi, rezultat din dezmembrarea imobilului cu numarul cadastral 12846 (identificator electronic 23437) in scris in cartea funciara 6952 (identificator electronic 23437);	A1
23700 / 21/03/2017		
Act Administrativ nr. 2211, din 22/07/2015 emis de CONSILIUL JUDETEAN PRAHOVA (act administrativ nr 2174 din 01.03.2017, emis de COMUNA TIRGSORU VECHI;act administrativ nr 17492 din 03.03.2017, emis de OCPI PRAHOVA;act administrativ nr 118 din 24.11.2015, emis de COMUNA TIRGSORU VECHI);		
B6	se noteaza actualizarea informatiilor cadastrale conform documentatiei tehnice avizate in sensul ca se schimba grupa de destinatie a terenului din extravilan in intravilan	A1
57856 / 29/06/2017		
Act Notarial nr. 1669, din 23/06/2017 emis de NP Meirosu Mihai Gabriel;		
B7	Intabulare, drept de PROPRIETATEcumparare ca bun propriu, dobandit prin Conventie, cota actuala 1/1, cota initiala 1/1 1) MUȘAT ANDREI	A1
B8	se noteaza pactul comisoriu si interdictiile de instrainare si grevare 1) COMUNA TG. VECHI, CIF:999999999999	A1

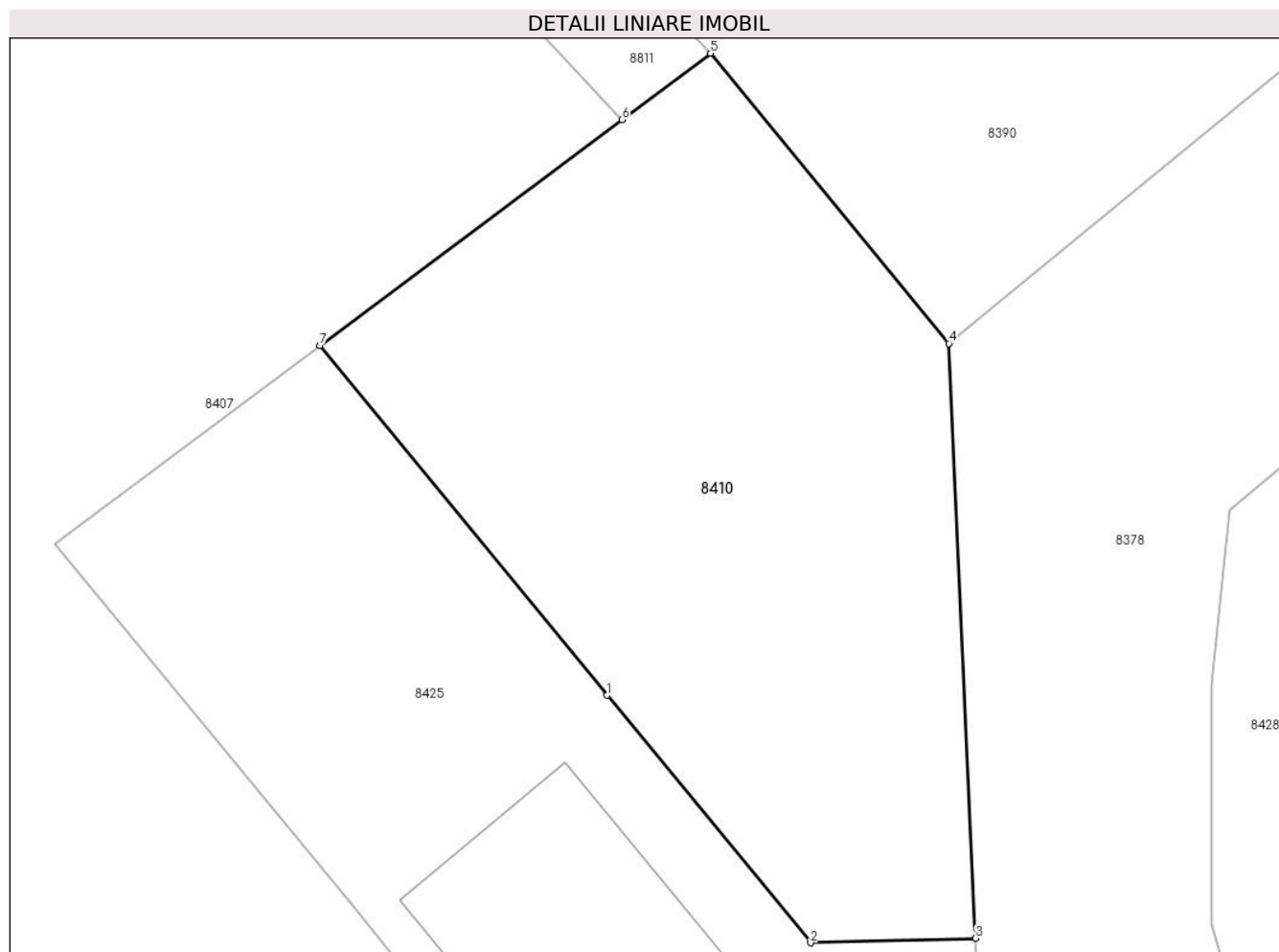
C. Partea III. SARCINI

Inscrieri privind dezmembramintele dreptului de proprietate, drepturi reale de garanție și sarcini		Referințe
57856 / 29/06/2017		
Act Notarial nr. 1669, din 23/06/2017 emis de NP Meirosu Mihai Gabriel;		
C2	Intabulare, drept de IPOTECA LEGALA, Valoare:3570 EURreprezentand rest de pret 1) COMUNA TG. VECHI, CIF:999999999999	A1

Teren

Nr cadastral	Suprafața (mp)*	Observații / Referințe
24595	510	

* Suprafața este determinată în planul de proiecție Stereo 70.



Date referitoare la teren

Crt	Categorie folosință	Intra vilan	Suprafața (mp)	Tarla	Parcelă	Nr. topo	Observații / Referințe
1	arabil	DA	510	61	361/2	-	

Lungime Segmente

1) Valorile lungimilor segmentelor sunt obținute din proiecție în plan.

Punct început	X / Y	Punct sfârșit	X / Y	Lungime segment (** (m)
1	571.840,449 373.855,272	2	571.848,451 373.845,543	12.597
2	571.848,451 373.845,543	3	571.854,949 373.845,723	6.5
3	571.854,949 373.845,723	4	571.853,898 373.869,115	23.416
4	571.853,898 373.869,115	5	571.844,51 373.880,53	14.78
5	571.844,51 373.880,53	6	571.841,023 373.877,923	4.354

Punct început	X / Y	Punct sfârșit	X / Y	Lungime segment (** (m)
6	571.841,023 373.877,923	7	571.829,132 373.869,032	14.847
7	571.829,132 373.869,032	1	571.840,449 373.855,272	17.816

** Lungimile segmentelor sunt determinate în planul de proiecție Stereo 70 și sunt rotunjite la 1 milimetru.

*** Distanța dintre puncte este formată din segmente cumulate ce sunt mai mici decât valoarea 1 milimetru.

**DATE DESPRE IMOBILUL NR. 8411**

Oficiul de Cadastru și Publicitate Imobiliară PRAHOVA
Biroul de Cadastru și Publicitate Imobiliară Ploiești

A. Partea I. Descrierea imobilului

TEREN Intravilan

Adresa: Loc. Stancesti, Str Lucafarului, Jud. Prahova

Nr. Crt	Nr cadastral Nr. topografic	Suprafața* (mp)	Observații / Referințe
A1	24540	504	Sector cadastral:48 Teren neimprejmut;

B. Partea II. Proprietari și acte

Inscrieri privitoare la dreptul de proprietate și alte drepturi reale		Referințe
24791 / 05/05/2012		
Act Notarial nr. 1472, din 03/05/2012 emis de NP NECULAE AURELIAN (incheiere de rectificare nr.10/15.05.2012 emisa de NP NECULAE AURELIAN);		
B1	Se infiinteaza cartea funciara 24540 a imobilului cu numarul cadastral 24540/Târgșoru Vechi, rezultat din dezmembrarea imobilului cu numarul cadastral 12846 (identificator electronic 23437) in scris in cartea funciara 6952 (identificator electronic 23437);	A1
86293 / 15/09/2016		
Act Administrativ nr. 118, din 24/11/2015 emis de CONSILIUL LOCAL TIRGȘORU VECHI (act administrativ nr 79944 din 25.08.2016, emis de OCPI PRAHOVA;act administrativ nr 9196 din 18.08.2016, emis de PRIMARIA TIRGȘORU VECHI);		
B6	se actualizeaza informatiile cadastrale conform documentatiei anexate in sensul schimbarii grupei de destinatie a imobilului din extravilan in intravilan	A1
148415 / 12/12/2019		
Act Notarial nr. 2518, din 06/12/2019 emis de NP Meirosu Carmen;		
B7	Intabulare, drept de PROPRIETATEcumparare ca bun propriu, dobandit prin Conventie, cota actuala 1/1, cota initiala 1/1 1) MIHAI IOANA-CRISTINA	A1
B8	se noteaza pactul comisoriu precum si notarea interdictiilor de instrainare si grevare 1) COMUNA TÎRĞȘORU VECHI, CIF:2845230	A1

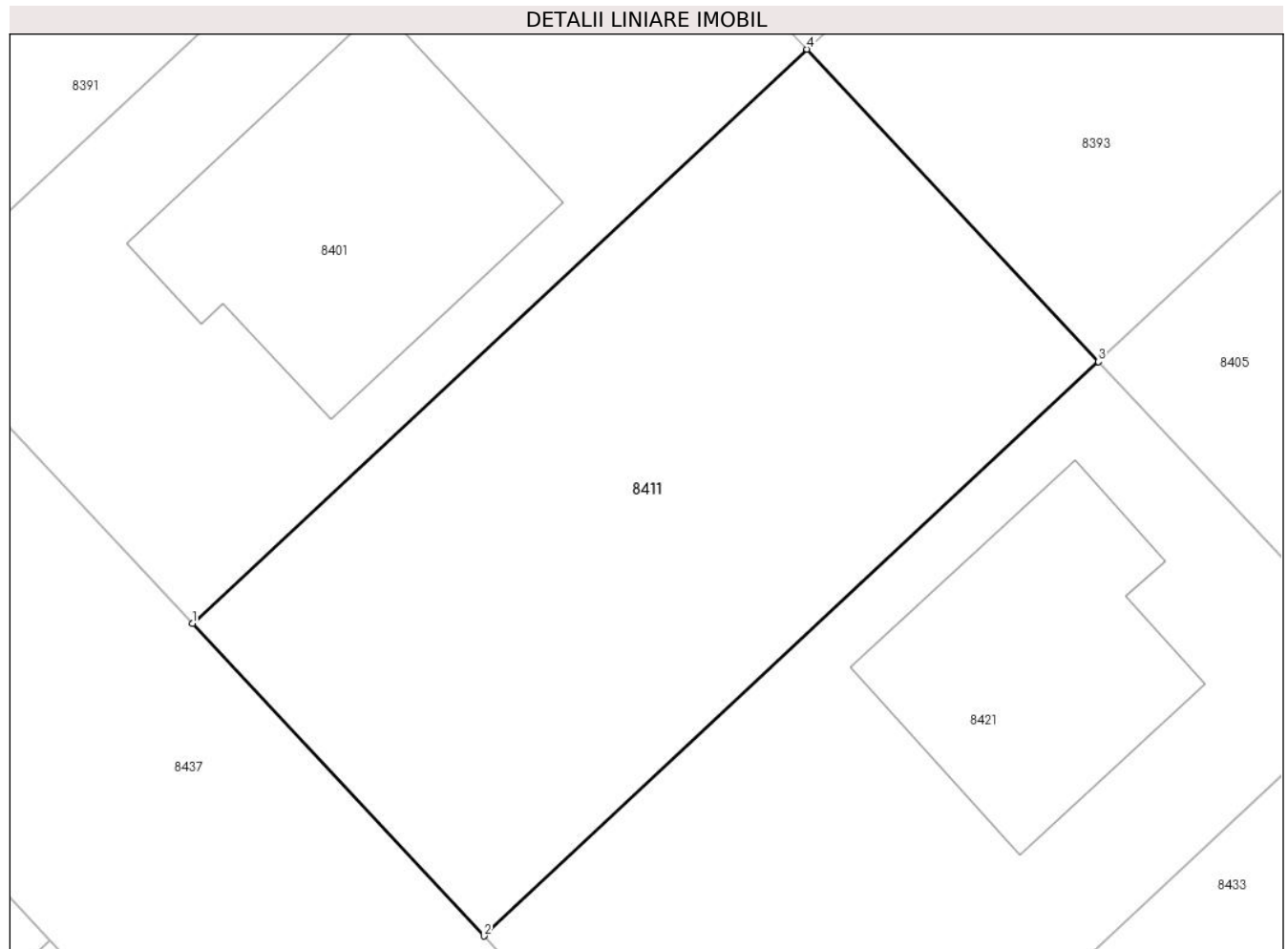
C. Partea III. SARCINI

Inscrieri privind dezmembramintele dreptului de proprietate, drepturi reale de garanție și sarcini		Referințe
148415 / 12/12/2019		
Act Notarial nr. 2518, din 06/12/2019 emis de NP Meirosu Carmen;		
C2	Intabulare, drept de IPOTECA LEGALA, Valoare:3780 EURreprezentand rest pret 1) COMUNA TÎRĞȘORU VECHI, CIF:2845230	A1

Teren

Nr cadastral	Suprafața (mp)*	Observații / Referințe
24540	504	

* Suprafața este determinată în planul de proiecție Stereo 70.



Date referitoare la teren

Crt	Categorie folosință	Intra vilan	Suprafața (mp)	Tarla	Parcelă	Nr. topo	Observații / Referințe
1	arabil	DA	504	61	361/2	-	

Lungime Segmente

1) Valorile lungimilor segmentelor sunt obținute din proiecție în plan.

Punct început	X / Y	Punct sfârșit	X / Y	Lungime segment (** (m)
1	571.946,449 373.857,699	2	571.957,369 373.846,006	15.999
2	571.957,369 373.846,006	3	571.980,389 373.867,505	31.498
3	571.980,389 373.867,505	4	571.969,469 373.879,197	15.998
4	571.969,469 373.879,197	1	571.946,449 373.857,699	31.497

** Lungimile segmentelor sunt determinate în planul de proiecție Stereo 70 și sunt rotunjite la 1 milimetru.

***** Distanţa dintre puncte este formată din segmente cumulate ce sunt mai mici decât valoarea 1 milimetru.**

**DATE DESPRE IMOBILUL NR. 8412**

Oficiul de Cadastru și Publicitate Imobiliară PRAHOVA
Biroul de Cadastru și Publicitate Imobiliară Ploiești

A. Partea I. Descrierea imobilului

TEREN Intravilan

Adresa: Loc. Stancesti, Str Independentei, Jud. Prahova

Nr. Crt	Nr cadastral Nr. topografic	Suprafața* (mp)	Observații / Referințe
A1	24528	562	Sector cadastral:48 Teren imprejmuit;

Construcții

Crt	Nr cadastral Nr. topografic	Adresa	Observații / Referințe
A1.1		Loc. Stancesti, Str Independentei, Jud. Prahova	Nr. niveluri:1; S. construita la sol:135 mp; S. construita desfasurata:135 mp; Cladire de locuit, regim inaltime P

B. Partea II. Proprietari și acte

Inscrieri privitoare la dreptul de proprietate și alte drepturi reale		Referințe
24791 / 05/05/2012		
Act Notarial nr. 1472, din 03/05/2012 emis de NP NECULAE AURELIAN (incheiere de rectificare nr.10/15.05.2012 emisa de NP NECULAE AURELIAN);		
B1	Se infiinteaza cartea funciara 24528 a imobilului cu numarul cadastral 24528/Târgșoru Vechi, rezultat din dezmembrarea imobilului cu numarul cadastral 12846 (identificator electronic 23437) in scris in cartea funciara 6952 (identificator electronic 23437);	A1
48787 / 17/05/2016		
Act Administrativ nr. 42813, din 27/04/2016 emis de OCPI PRAHOVA (act administrativ nr. 5214/26-04-2016 emis de COMUNA TIRGȘORU VECHI; act administrativ nr. 118/24-11-2015 emis de CONSILIUL LOCAL TIRGȘORU VECHI; act administrativ nr. 2211/22-07-2015 emis de CONSILIUL JUDETEAN PRAHOVA);		
B6	se noteaza actualizarea informatiilor cadastrale in sensul schimbarii grupei de destinatie a terenului din 'extravilan' in 'intravilan'	A1
18945 / 25/02/2019		
Act Notarial nr. 282, din 20/02/2019 emis de NP Meirosu Mihai Gabriel;		
B7	Intabulare, drept de PROPRIETATE cumparare ca bun propriu, dobandit prin Conventie, cota actuala 1/1, cota initiala 1/1 1) OȚELAȘ ADRIAN	A1
B8	se noteaza interdictiile de instrainare, grevare 1) COMUNA TIRGȘORU VECHI, CIF:2845230	A1
B9	se noteaza pactul comisoriu 1) COMUNA TIRGȘORU VECHI, CIF:2845230	A1
/		
Act Administrativ nr. 14456, din 13/09/2024 emis de PRIMĂRIA COMUNEI TÂRGȘORU VECHI (în baza art. 12, alin. 16 din Legea 7);		
B10	Intabulare, drept de PROPRIETATE, dobandit prin Lege, cota actuala 1/1, cota initiala 1/1 1) OȚELAȘ ADRIAN	A1.1

C. Partea III. SARCINI

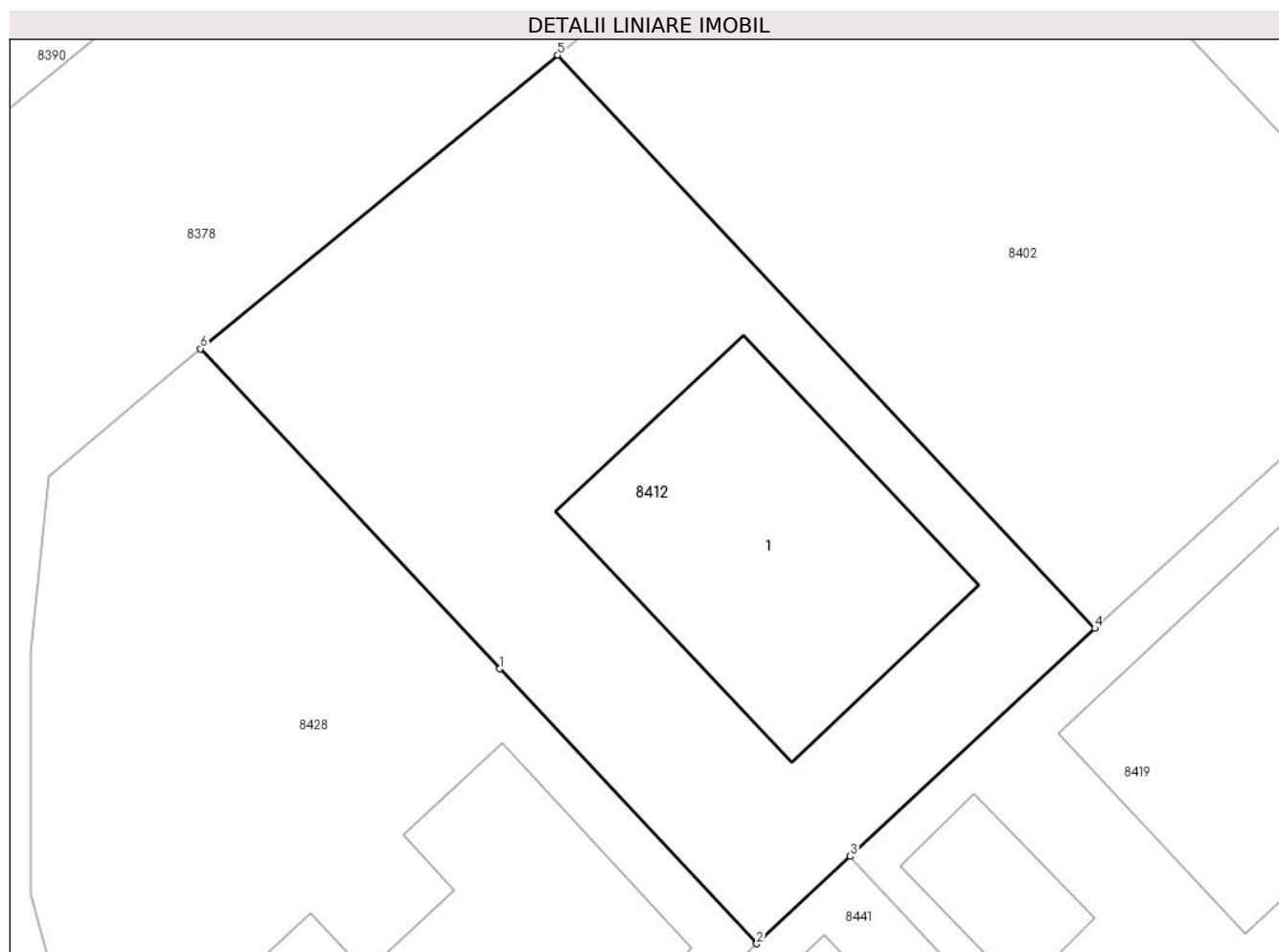
Inscrieri privind dezmembramintele dreptului de proprietate, drepturi reale de garanție și sarcini		Referințe
18945 / 25/02/2019		
Act Notarial nr. 282, din 20/02/2019 emis de NP Meirosu Mihai Gabriel;		
C2	Intabulare, drept de IPOTECA LEGALA, Valoare:3934 EUR reprezentand rest pret 1) COMUNA TIRGȘORU VECHI, CIF:2845230	A1

Anexa Nr. 1 La Partea I

Teren

Nr cadastral	Suprafața (mp)*	Observații / Referințe
24528	562	

* Suprafața este determinată în planul de proiecție Stereo 70.



Date referitoare la teren

Crt	Categorie folosință	Intravilan	Suprafața (mp)	Tarla	Parcelă	Nr. topo	Observații / Referințe
1	curți construcții	DA	562	61	A361/2	-	LOT 19

Date referitoare la construcții

Crt	Număr	Destinație construcție	Supraf. (mp)	Situație juridică	Observații / Referințe
A1.1		construcții de locuințe	135	Cu acte	Nr. niveluri:1; S. construita la sol:135 mp; S. construita desfasurata:135 mp; Cladire de locuit, regim inaltime P

Lungime Segmente

1) Valorile lungimilor segmentelor sunt obținute din proiecție în plan.

Punct început	X / Y	Punct sfârșit	X / Y	Lungime segment (** (m)
---------------	-------	---------------	-------	-------------------------

Punct început	X / Y	Punct sfârșit	X / Y	Lungime segment (** (m)
1	571.882,559 373.855,056	2	571.892,578 373.844,328	14.679
2	571.892,578 373.844,328	3	571.896,232 373.847,741	5.0
3	571.896,232 373.847,741	4	571.905,764 373.856,642	13.042
4	571.905,764 373.856,642	5	571.884,818 373.879,008	30.643
5	571.884,818 373.879,008	6	571.870,889 373.867,552	18.035
6	571.870,889 373.867,552	1	571.882,559 373.855,056	17.098

** Lungimile segmentelor sunt determinate în planul de proiecție Stereo 70 și sunt rotunjite la 1 milimetru.

*** Distanța dintre puncte este formată din segmente cumulate ce sunt mai mici decât valoarea 1 milimetru.

**DATE DESPRE IMOBILUL NR. 8413**

Oficiul de Cadastru și Publicitate Imobiliară PRAHOVA
Biroul de Cadastru și Publicitate Imobiliară Ploiești

A. Partea I. Descrierea imobilului

TEREN Intravilan

Adresa: Loc. Stancesti, Jud. Prahova

Nr. Crt	Nr cadastral Nr. topografic	Suprafața* (mp)	Observații / Referințe
A1	24554	504	Sector cadastral:48 Teren imprejmuit;

Construcții

Crt	Nr cadastral Nr. topografic	Adresa	Observații / Referințe
A1.1		Loc. Stancesti, Jud. Prahova	Nr. niveluri:1; S. construita la sol:118 mp; S. construita desfasurata:118 mp; Cladire de locuit, regim inaltime P

B. Partea II. Proprietari și acte

Inscrieri privitoare la dreptul de proprietate și alte drepturi reale	Referințe
24791 / 05/05/2012 Act Notarial nr. 1472, din 03/05/2012 emis de NP NECULAE AURELIAN (incheiere de rectificare nr.10/15.05.2012 emisa de NP NECULAE AURELIAN);	
B1 Se infiinteaza cartea funciara 24554 a imobilului cu numarul cadastral 24554/Târgșoru Vechi, rezultat din dezmembrarea imobilului cu numarul cadastral 12846 (identificator electronic 23437) in scris in cartea funciara 6952 (identificator electronic 23437);	A1
35953 / 11/04/2016 Act Administrativ nr. 31747, din 30/03/2016 emis de OCPI PRAHOVA (act administrativ nr. 3234/17-03-2016 emis de COMUNA TIRGȘORU VECHI; act administrativ nr. 118/24-11-2015 emis de CONSILIUL LOCAL TIRGȘORU VECHI; act administrativ nr. 2211/22-07-2015 emis de CONSILIUL JUDETEAN PRAHOVA;);	
B6 se noteaza actualizarea informatiilor cadastrale in sensul schimbarii grupei de destinatie a terenului in suprafata de 30 mp din 'extravilan' in 'intravilan'	A1
107886 / 21/11/2016 Act Notarial nr. 3125, din 15/11/2016 emis de NP Meirosu Carmen;	
B7 Intabulare, drept de PROPRIETATEcumparare ca bun propriu, dobandit prin Conventie, cota actuala 1/1, cota initiala 1/1 1) ROTARU ANDREEA-LOREDANA	A1
B8 se noteaza pactul comisoriu si interdictiile de instrainare si grevare 1) COMUNA TIRGȘORU VECHI, CIF:999999999999	A1
/	
Act Administrativ nr. 14456, din 13/09/2024 emis de PRIMĂRIA COMUNEI TĂRGȘORU VECHI (în baza art. 12, alin. 16 din Legea 7);	
B9 Intabulare, drept de PROPRIETATE, dobandit prin Lege, cota actuala 1/1, cota initiala 1/1 1) ROTARU ANDREEA-LOREDANA	A1.1

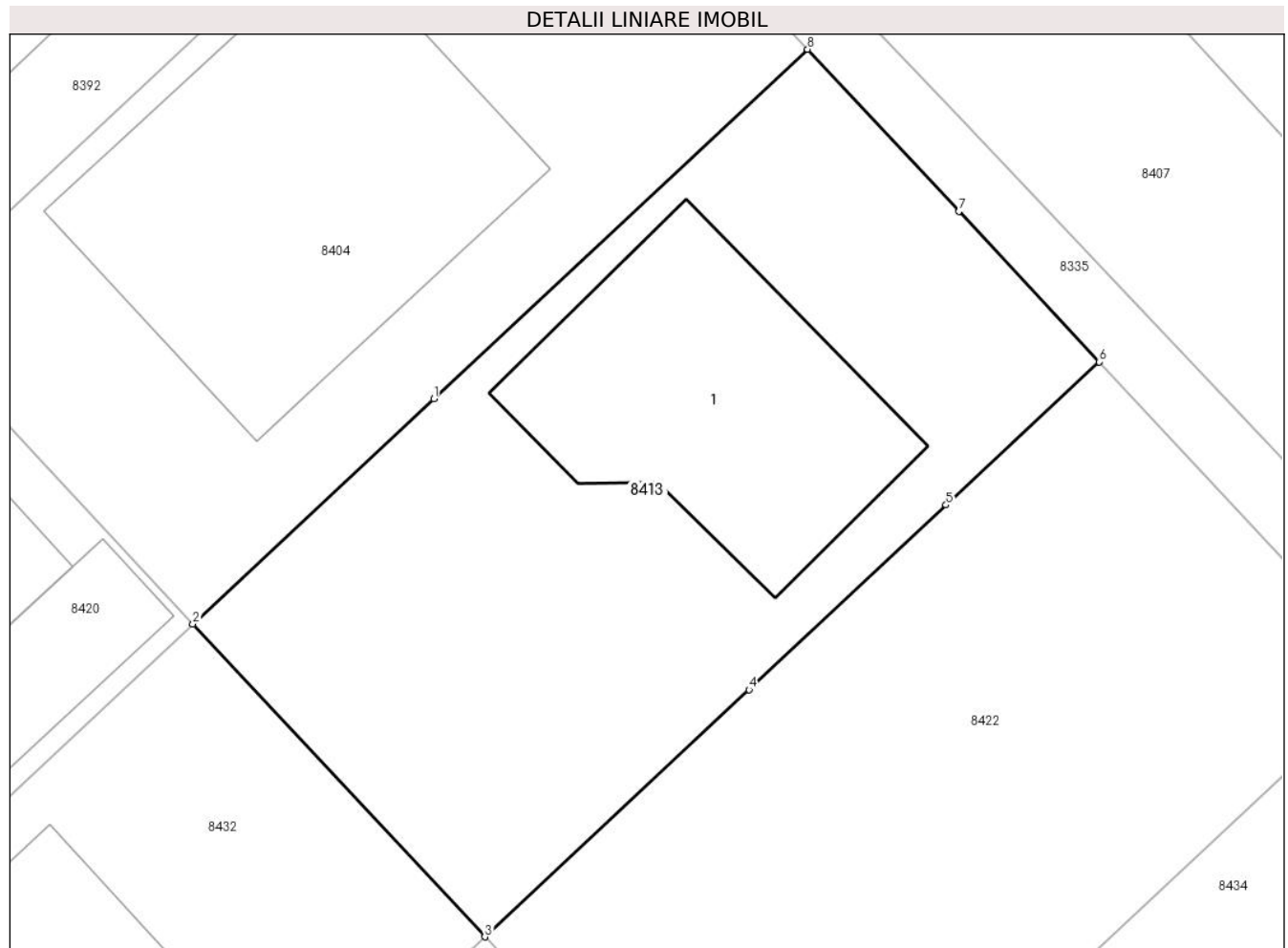
C. Partea III. SARCINI

Inscrieri privind dezmembramintele dreptului de proprietate, drepturi reale de garanție și sarcini	Referințe
107886 / 21/11/2016 Act Notarial nr. 3125, din 15/11/2016 emis de NP Meirosu Carmen;	
C2 Intabulare, drept de IPOTECA LEGALA, Valoare:3528 EURreprezentand rest pret 1) COMUNA TIRGȘORU VECHI, CIF:999999999999	A1

Teren

Nr cadastral	Suprafața (mp)*	Observații / Referințe
24554	504	

* Suprafața este determinată în planul de proiecție Stereo 70.



Date referitoare la teren

Crt	Categorie folosință	Intravilan	Suprafața (mp)	Tarla	Parcelă	Nr. topo	Observații / Referințe
1	curți constructii	DA	297	61	A361/2	-	
2	arabil	DA	207	61	A361/2	-	

Date referitoare la construcții

Crt	Număr	Destinație construcție	Supraf. (mp)	Situație juridică	Observații / Referințe
A1.1		construcții de locuințe	118	Cu acte	Nr. niveluri:1; S. construita la sol:118 mp; S. construita desfasurata:118 mp; Cladire de locuit, regim inaltime P

Lungime Segmente

1) Valorile lungimilor segmentelor sunt obținute din proiecție în plan.

Punct început	X / Y	Punct sfârșit	X / Y	Lungime segment (** (m)
1	572.102,233 373.865,002	2	572.093,211 373.856,576	12.345
2	572.093,211 373.856,576	3	572.104,145 373.844,868	16.02

Punct început	X / Y	Punct sfârșit	X / Y	Lungime segment (** (m)
3	572.104,145 373.844,868	4	572.114,036 373.854,118	13.542
4	572.114,036 373.854,118	5	572.121,421 373.861,024	10.111
5	572.121,421 373.861,024	6	572.127,15 373.866,382	7.844
6	572.127,15 373.866,382	7	572.121,898 373.872,006	7.695
7	572.121,898 373.872,006	8	572.116,23 373.878,075	8.304
8	572.116,23 373.878,075	1	572.102,233 373.865,002	19.153

** Lungimile segmentelor sunt determinate în planul de proiecție Stereo 70 și sunt rotunjite la 1 milimetru.

*** Distanța dintre puncte este formată din segmente cumulate ce sunt mai mici decât valoarea 1 milimetru.

**DATE DESPRE IMOBILUL NR. 8414**

Oficiul de Cadastru și Publicitate Imobiliară PRAHOVA
Biroul de Cadastru și Publicitate Imobiliară Ploiești

A. Partea I. Descrierea imobilului

TEREN Intravilan

Adresa: Loc. Stancesti, Str Orizontului, Jud. Prahova

Nr. Crt	Nr cadastral Nr. topografic	Suprafața* (mp)	Observații / Referințe
A1	24537	504	Sector cadastral:48 Teren neimprejmuit;

B. Partea II. Proprietari și acte

Inscrieri privitoare la dreptul de proprietate și alte drepturi reale		Referințe
24791 / 05/05/2012		
Act Notarial nr. 1472, din 03/05/2012 emis de NP NECULAE AURELIAN (incheiere de rectificare nr.10/15.05.2012 emisa de NP NECULAE AURELIAN);		
B1	Se infiinteaza cartea funciara 24537 a imobilului cu numarul cadastral 24537/Târgșoru Vechi, rezultat din dezmembrarea imobilului cu numarul cadastral 12846 (identificator electronic 23437) in scris in cartea funciara 6952 (identificator electronic 23437);	A1
56214 / 06/06/2016		
Act Administrativ nr. 42762, din 27/04/2016 emis de OCPI PRAHOVA (act administrativ nr. 5204/26-04-2016 emis de PRIMARIA TIRGȘORU VECHI; act administrativ nr. 118/24-11-2015 emis de CONSILIUL LOCAL TIRGȘORU VECHI; act administrativ nr. 2211/22-07-2015 emis de CONSILIUL JUDETEAN PRAHOVA);		
B6	se noteaza actualizarea informatiilor cadastrale in sensul schimbarii grupei de destinatie din 'teren extravilan ' in ' teren intravilan ' conform documentatiei tehnice avizate	A1
19115 / 11/02/2021		
Act Notarial nr. 165, din 08/02/2021 emis de NP MEIROSU CARMEN;		
B7	Intabulare, drept de PROPRIETATEcumparare ca bun comun, dobandit prin Conventie, cota actuala 1/1, cota initiala 1/1 1) GHIȚĂ VIRGINIA-CORINA 2) GHIȚĂ MARIUS-BOGDAN	A1
B8	se noteaza interdictiile de instrainare si grevare 1) COMUNA TÎRĞȘORU VECHI, CIF:2845230	A1
B9	se noteaza pactul comisoriu 1) COMUNA TÎRĞȘORU VECHI, CIF:2845230	A1

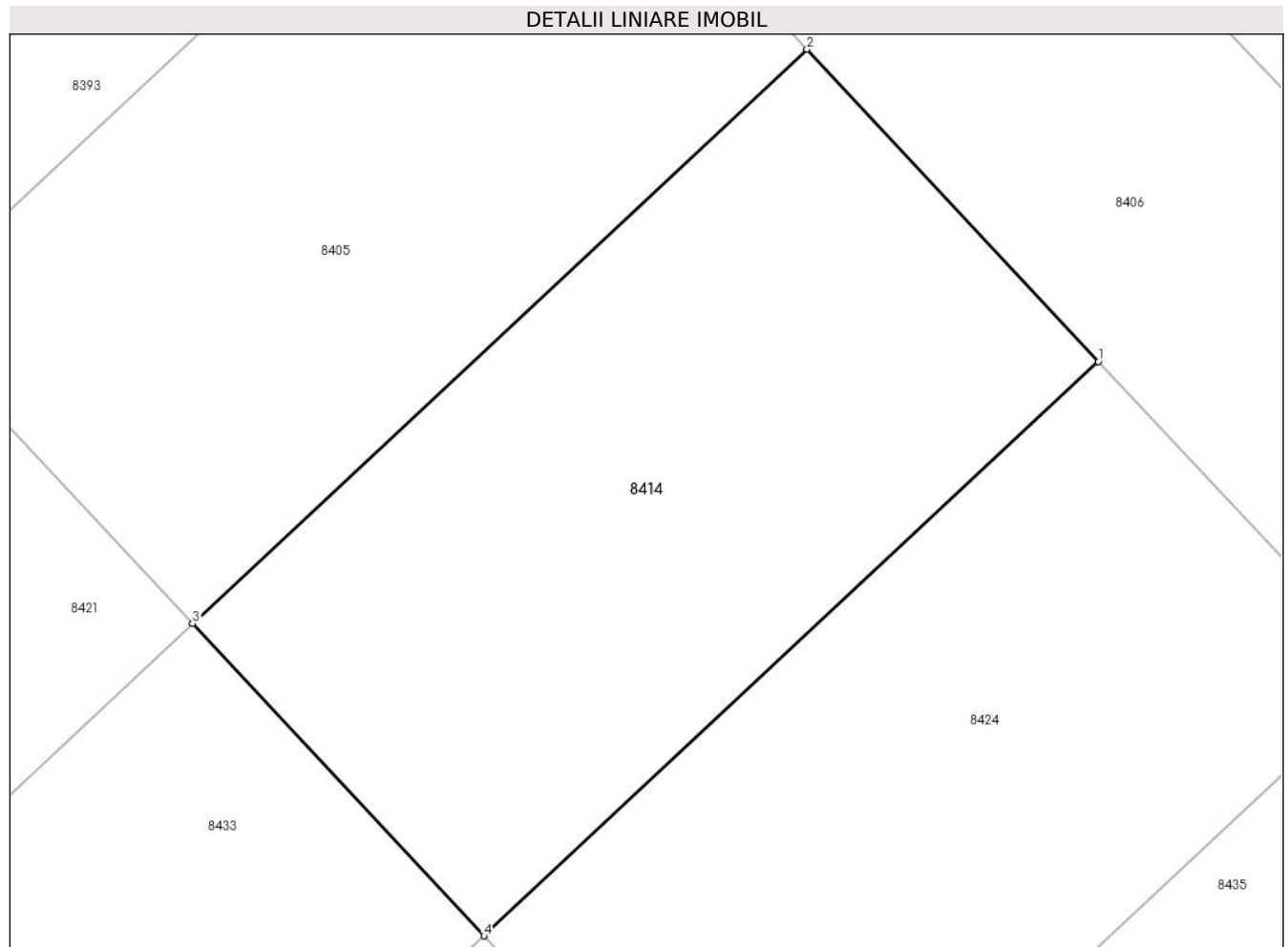
C. Partea III. SARCINI

Inscrieri privind dezmembramintele dreptului de proprietate, drepturi reale de garanție și sarcini		Referințe
19115 / 11/02/2021		
Act Notarial nr. 165, din 08/02/2021 emis de NP MEIROSU CARMEN;		
C2	Intabulare, drept de IPOTECA LEGALA, Valoare:3780 EURreprezentand rest pret 1) COMUNA TÎRĞȘORU VECHI, CIF:2845230	A1
134158 / 04/09/2024		
Act Administrativ nr. 1598/2023, din 04/09/2024 emis de Executor Judecătoresc Stancu Paulica (hotarare judecatoreasca nr 12248/281/2023 din 11.09.2023, emis de Judecătoria Ploiești);		
C3	se notează urmărirea silită imobiliară din dosar de executare nr. 1598/2023 pentru recuperarea sumei de 23.276,19 lei sumă compusă din 19.833,95 reprezentând debit și 3.442,24 cheltuieli de executare silită în favoarea creditoarei INVESTCAPITAL Ltd, la cererea Executorului Judecătoresc Stancu Paulica (asupra cotei din imobil proprietatea debitorului GHIȚĂ MARIUS-BOGDAN)	A1

Teren

Nr cadastral	Suprafața (mp)*	Observații / Referințe
24537	504	

* Suprafața este determinată în planul de proiecție Stereo 70.



Date referitoare la teren

Crt	Categorie folosință	Intravilan	Suprafața (mp)	Tarla	Parcelă	Nr. topo	Observații / Referințe
1	arabil	DA	504	61	A361/2	-	

Lungime Segmente

1) Valorile lungimilor segmentelor sunt obținute din proiecție în plan.

Punct început	X / Y	Punct sfârșit	X / Y	Lungime segment (** (m)
1	572.025,249 373.865,619	2	572.014,329 373.877,311	15.998
2	572.014,329 373.877,311	3	571.991,309 373.855,812	31.498
3	571.991,309 373.855,812	4	572.002,229 373.844,12	15.998
4	572.002,229 373.844,12	1	572.025,249 373.865,619	31.498

** Lungimile segmentelor sunt determinate în planul de proiecție Stereo 70 și sunt rotunjite la 1 milimetru.

***** Distanţa dintre puncte este formată din segmente cumulate ce sunt mai mici decât valoarea 1 milimetru.**

**DATE DESPRE IMOBILUL NR. 8415**

Oficiul de Cadastru și Publicitate Imobiliară PRAHOVA
Biroul de Cadastru și Publicitate Imobiliară Ploiești

A. Partea I. Descrierea imobilului

TEREN Intravilan

Nr. CF vechi:6528

Nr. cadastral vechi:12519

Adresa: Loc. Stancesti, Str Cercelusilor, Jud. Prahova

Nr. Crt	Nr cadastral Nr. topografic	Suprafața* (mp)	Observații / Referințe
A1	23087	Din acte: 1.170 Masurata: 1.169	Sector cadastral:62 Teren neimprejmit;

B. Partea II. Proprietari și acte

Inscrieri privitoare la dreptul de proprietate și alte drepturi reale	Referințe
26811 / 14/05/2010	
Act Notarial nr. 172, din 07/05/2010 emis de NP DOBRE STELORIAN DANIEL;	
B3	A1
Intabulare, drept de PROPRIETATE, dobandit prin Conventie, cota actuala 4/8, cota initiala 1/1 1) VOICU GHERGHINA, (soti)	
96808 / 22/09/2015	
Act Notarial nr. 74, din 21/09/2015 emis de NP PREDA POPESCU FLORENTINA;	
B4	A1
Intabulare, drept de PROPRIETATE, dobandit prin Succesiune, cota actuala 1/8, cota initiala 1/8 1) VOICU GHERGHINA	
B5	A1
Intabulare, drept de PROPRIETATE, dobandit prin Succesiune, cota actuala 1/8, cota initiala 1/8 1) PAUNA IONELA	
B6	A1
Intabulare, drept de PROPRIETATE, dobandit prin Succesiune, cota actuala 1/8, cota initiala 1/8 1) GHEORGHE VOICU FLORINA MONICA	
B7	A1
Intabulare, drept de PROPRIETATE, dobandit prin Succesiune, cota actuala 1/8, cota initiala 1/8 1) VOICU AURELIAN	

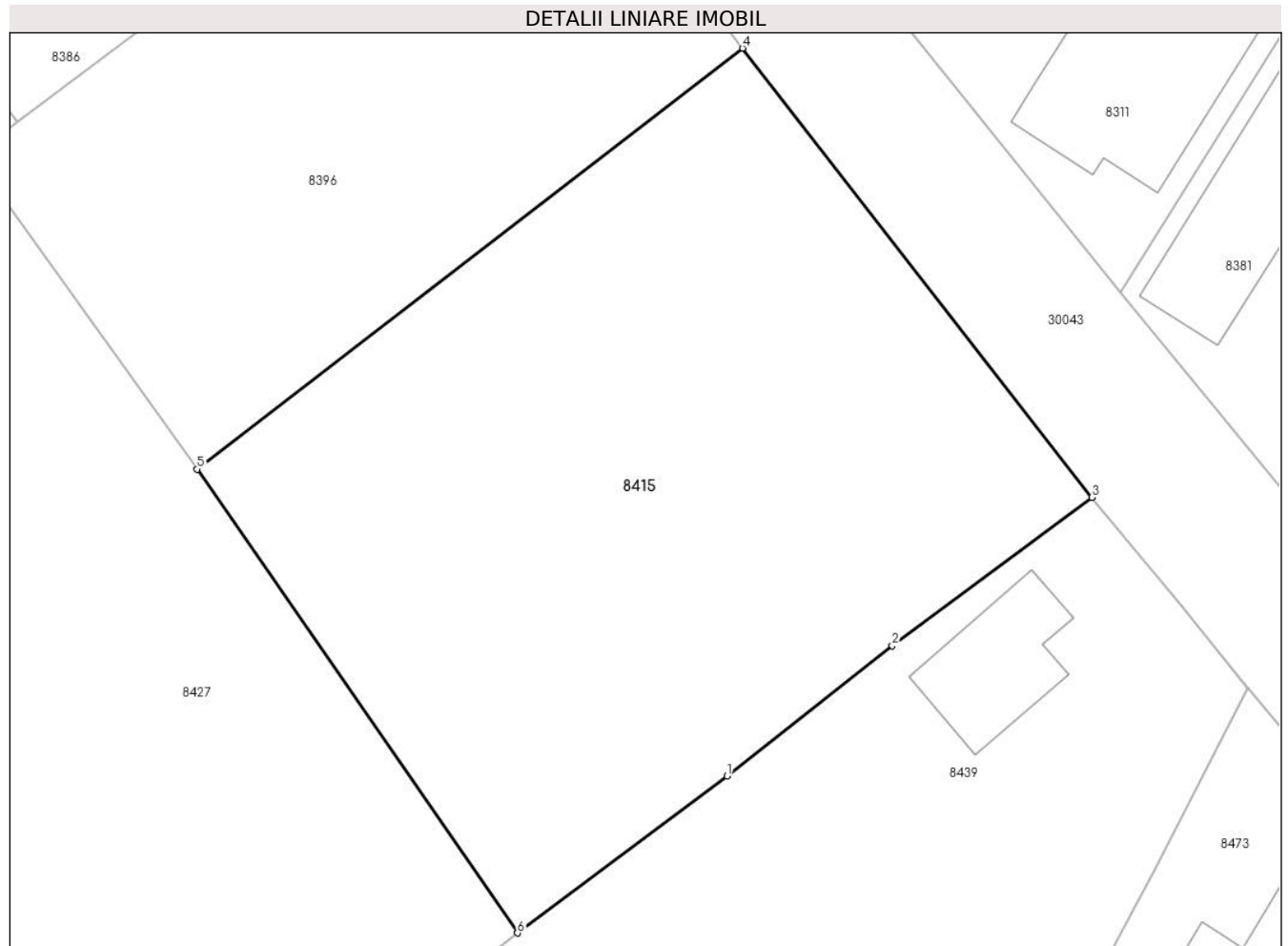
C. Partea III. SARCINI .

Inscrieri privind dezmembramintele dreptului de proprietate, drepturi reale de garanție și sarcini	Referințe
NU SUNT	

Teren

Nr cadastral	Suprafața (mp)*	Observații / Referințe
23087	Din acte: 1.170 Masurata: 1.169	

* Suprafața este determinată în planul de proiecție Stereo 70.



Date referitoare la teren

Crt	Categorie folosință	Intra vilan	Suprafața (mp)	Tarla	Parcelă	Nr. topo	Observații / Referințe
1	vie	DA	1.169	15	V412	-	

Lungime Segmente

1) Valorile lungimilor segmentelor sunt obținute din proiecție în plan.

Punct început	X / Y	Punct sfârșit	X / Y	Lungime segment (** (m)
1	573.510,64 373.845,001	2	573.519,597 373.852,048	11.397
2	573.519,597 373.852,048	3	573.530,404 373.860,082	13.466
3	573.530,404 373.860,082	4	573.511,488 373.884,398	30.807
4	573.511,488 373.884,398	5	573.481,965 373.861,608	37.296
5	573.481,965 373.861,608	6	573.499,303 373.836,496	30.516

Punct început	X / Y	Punct sfârșit	X / Y	Lungime segment (** (m)
6	573.499,303 373.836,496	1	573.510,64 373.845,001	14.173

** Lungimile segmentelor sunt determinate în planul de proiecție Stereo 70 și sunt rotunjite la 1 milimetru.

*** Distanța dintre puncte este formată din segmente cumulate ce sunt mai mici decât valoarea 1 milimetru.

**DATE DESPRE IMOBILUL NR. 8416**

Oficiul de Cadastru și Publicitate Imobiliară PRAHOVA
Biroul de Cadastru și Publicitate Imobiliară Ploiești

A. Partea I. Descrierea imobilului

TEREN Intravilan

Adresa: Loc. Stancesti, Jud. Prahova, T49_A297/2/1

Nr. Crt	Nr cadastral Nr. topografic	Suprafața* (mp)	Observații / Referințe
A1	29039	Din acte: 1.200 Masurata: 1.203	Sector cadastral:62 Teren neimprejmuț;

B. Partea II. Proprietari și acte

Inscrieri privitoare la dreptul de proprietate și alte drepturi reale		Referințe
35575 / 29/04/2020		
Act Notarial nr. 1000, din 01/07/2019 emis de NP EUGEN IULIU FRATIAN (act notarial nr 144/2008 din 07.11.2008, emis de NP BARBU FLOAREA;act notarial nr 65 din 20.06.2018, emis de NP NECULAE DIANA;act notarial nr 62 din 30.05.2018, emis de NP BARBU FLOAREA;act notarial nr 61 din 09.11.2016, emis de NP DAN OLIVIU VASILICA;act notarial nr 63 din 10.07.2018, emis de NP TOMESCU ALICE CRISTINA;act administrativ nr 952 din 21.01.2020, emis de PRIMARIA TARGSORU VECHI;act administrativ nr 208508 din 04.07.2011, emis de COMISIA JUDETEANA PRAHOVA);		
B1	Intabulare, drept de PROPRIETATEpartaj asupra terenului in suprafata de 300 mp indiviz din 1200 mp, dobandit prin Conventie, cota actuala 300/1200, cota initiala 300/1200 1) MILITARU MARIA	A1
B2	Intabulare, drept de PROPRIETATEpartaj asupra terenului in suprafata de 900 mp indiviz din 1200 mp, dobandit prin Conventie, cota actuala 900/1200, cota initiala 900/1200 1) APOSTOIA JANINNE-CLAUDIA	A1

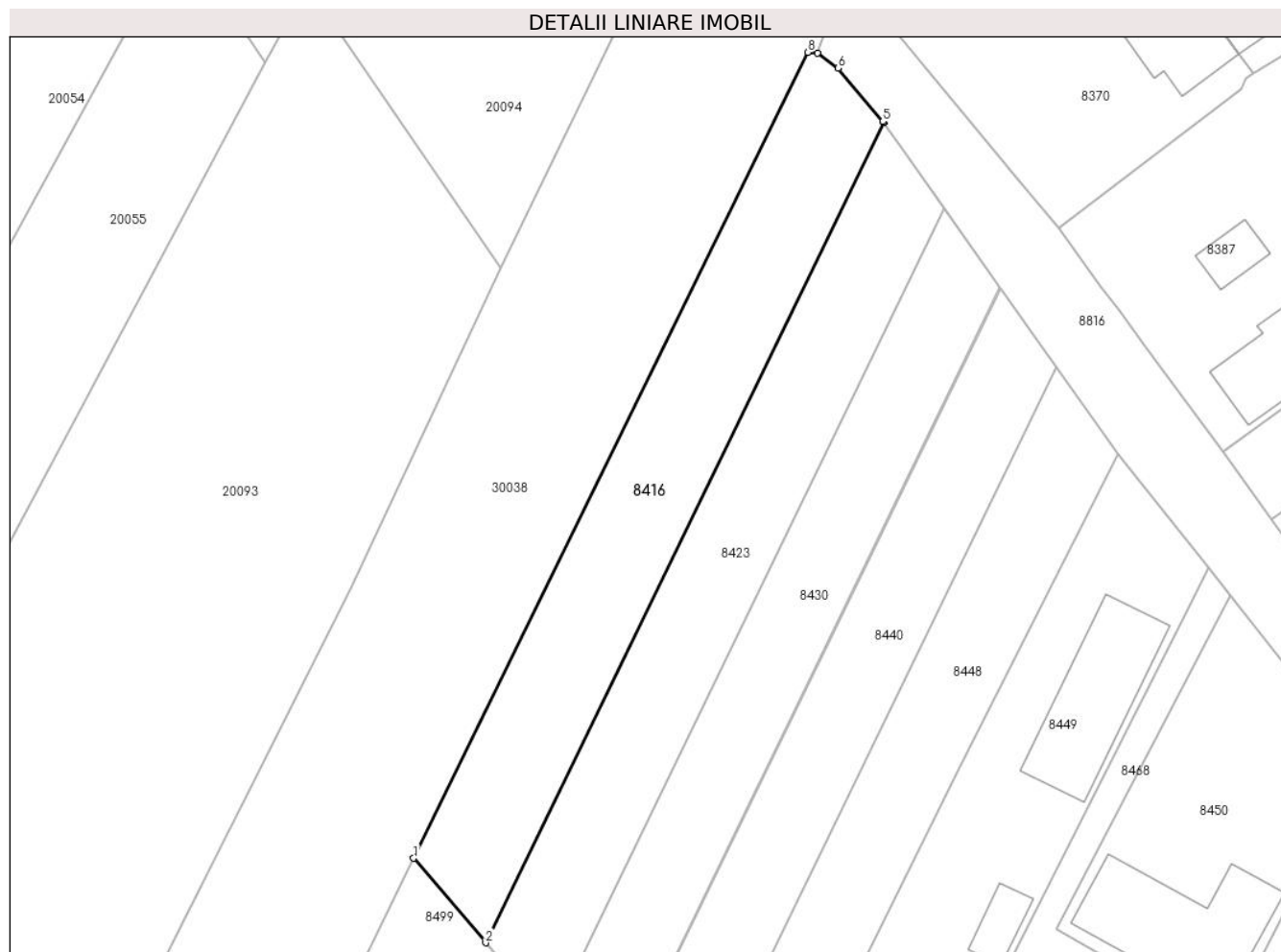
C. Partea III. SARCINI .

Inscrieri privind dezmembramintele dreptului de proprietate, drepturi reale de garanție și sarcini	Referințe
NU SUNT	

Teren

Nr cadastral	Suprafața (mp)*	Observații / Referințe
29039	Din acte: 1.200 Masurata: 1.203	

* Suprafața este determinată în planul de proiecție Stereo 70.



Date referitoare la teren

Crt	Categorie folosință	Intra vilan	Suprafața (mp)	Tarla	Parcelă	Nr. topo	Observații / Referințe
1	arabil	DA	1.203	49	A297/2/1	-	

Lungime Segmente

1) Valorile lungimilor segmentelor sunt obținute din proiecție în plan.

Punct început	X / Y	Punct sfârșit	X / Y	Lungime segment (** (m)
1	573.338,545 373.816,667	2	573.346,81 373.806,962	12.747
2	573.346,81 373.806,962	3	573.392,512 373.901,126	104.669
3	573.392,512 373.901,126	4	573.392,46 373.901,2	0.09
4	573.392,46 373.901,2	5	573.392,431 373.901,235	0.045
5	573.392,431 373.901,235	6	573.387,295 373.907,382	8.01

Punct început	X / Y	Punct sfârșit	X / Y	Lungime segment (** (m)
6	573.387,295 373.907,382	7	573.384,925 373.909,114	2.935
7	573.384,925 373.909,114	8	573.383,811 373.909,189	1.117
8	573.383,811 373.909,189	1	573.338,545 373.816,667	103.002

** Lungimile segmentelor sunt determinate în planul de proiecție Stereo 70 și sunt rotunjite la 1 milimetru.

*** Distanța dintre puncte este formată din segmente cumulate ce sunt mai mici decât valoarea 1 milimetru.

**DATE DESPRE IMOBILUL NR. 8417**

Oficiul de Cadastru și Publicitate Imobiliară PRAHOVA
Biroul de Cadastru și Publicitate Imobiliară Ploiești

A. Partea I. Descrierea imobilului

TEREN Extravilan

Adresa: Jud. Prahova

Nr. Crt	Nr cadastral Nr. topografic	Suprafața* (mp)	Observații / Referințe
A1	26766	Din acte: 4.000 Masurata: 3.946	Sector cadastral:61 Teren neimprejmuit;

B. Partea II. Proprietari și acte

Inscrieri privitoare la dreptul de proprietate și alte drepturi reale		Referințe
53382 / 30/05/2016		
Act Notarial nr. 2677, din 27/05/2016 emis de NP IVAN CONSTANTIN;		
B2	Intabulare, drept de PROPRIETATEcumparare ca bun comun, dobandit prin Conventie, cota actuala 1/1, cota initiala 1/1 1) OLARU IONUT 2) OLARU ADRIANA-ANDREEA	A1

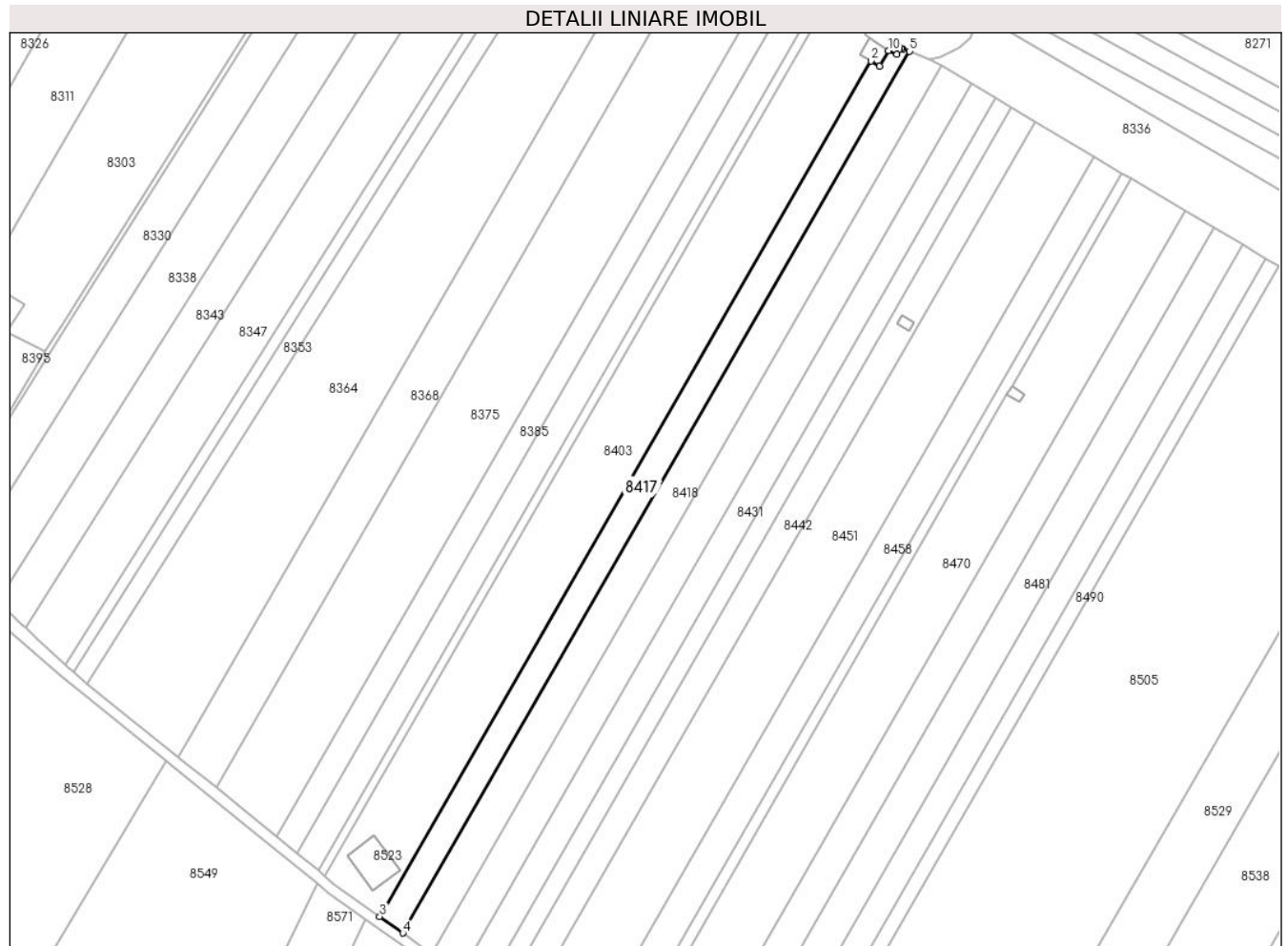
C. Partea III. SARCINI .

Inscrieri privind dezmembramintele dreptului de proprietate, drepturi reale de garanție și sarcini	Referințe
NU SUNT	

Teren

Nr cadastral	Suprafața (mp)*	Observații / Referințe
26766	Din acte: 4.000 Masurata: 3.946	

* Suprafața este determinată în planul de proiecție Stereo 70.



Date referitoare la teren

Crt	Categorie folosință	Intra vilan	Suprafața (mp)	Tarla	Parcelă	Nr. topo	Observații / Referințe
1	arabil	NU	3.946	46	A 239/17	-	

Lungime Segmente

1) Valorile lungimilor segmentelor sunt obținute din proiecție în plan.

Punct început	X / Y	Punct sfârșit	X / Y	Lungime segment (** (m)
1	573.905,63 374.015,91	2	573.902,414 374.017,842	3.752
2	573.902,414 374.017,842	3	573.719,094 373.698,718	368.03
3	573.719,094 373.698,718	4	573.727,702 373.692,52	10.607
4	573.727,702 373.692,52	5	573.916,683 374.021,499	379.396
5	573.916,683 374.021,499	6	573.914,316 374.022,409	2.536

Punct început	X / Y	Punct sfârșit	X / Y	Lungime segment (** (m)
6	573.914,316 374.022,409	7	573.913,588 374.022,589	0.75
7	573.913,588 374.022,589	8	573.913,035 374.022,272	0.637
8	573.913,035 374.022,272	9	573.912,094 374.020,329	2.159
9	573.912,094 374.020,329	10	573.908,97 374.021,7	3.412
10	573.908,97 374.021,7	1	573.905,63 374.015,91	6.684

** Lungimile segmentelor sunt determinate în planul de proiecție Stereo 70 și sunt rotunjite la 1 milimetru.

*** Distanța dintre puncte este formată din segmente cumulate ce sunt mai mici decât valoarea 1 milimetru.

**DATE DESPRE IMOBILUL NR. 8418**

Oficiul de Cadastru și Publicitate Imobiliară PRAHOVA
Biroul de Cadastru și Publicitate Imobiliară Ploiești

A. Partea I. Descrierea imobilului

TEREN Extravilan

Adresa: Jud. Prahova

Nr. Crt	Nr cadastral Nr. topografic	Suprafața* (mp)	Observații / Referințe
A1		5.000	Sector cadastral:61 Teren neimprejmuit;

B. Partea II. Proprietari și acte

Inscrieri privitoare la dreptul de proprietate și alte drepturi reale	Referințe
/	
Act Administrativ nr. 68768, din 19/03/1998 emis de CJSDPAT PRAHOVA;	
B1	A1
Intabulare, drept de PROPRIETATE, dobandit prin Reconstituire, cota actuala 1/1, cota initiala 1/1	
1) SUDITU GHEORGHE DUMITRU	

C. Partea III. SARCINI .

Inscrieri privind dezmembramintele dreptului de proprietate, drepturi reale de garanție și sarcini	Referințe
NU SUNT	

Teren

Nr cadastral	Suprafața (mp)*	Observații / Referințe
	5.000	

* Suprafața este determinată în planul de proiecție Stereo 70.



Date referitoare la teren

Crt	Categorie folosință	Intra vilan	Suprafața (mp)	Tarla	Parcelă	Nr. topo	Observații / Referințe
1	arabil	NU	5.000	46	239/18	-	

Lungime Segmente

1) Valorile lungimilor segmentelor sunt obținute din proiecție în plan.

Punct început	X / Y	Punct sfârșit	X / Y	Lungime segment (** (m)
1	573.916,683 374.021,499	2	573.727,702 373.692,52	379.396
2	573.727,702 373.692,52	3	573.729,469 373.691,248	2.177
3	573.729,469 373.691,248	4	573.738,384 373.684,765	11.023
4	573.738,384 373.684,765	5	573.928,652 374.015,984	381.979
5	573.928,652 374.015,984	6	573.924,258 374.018,587	5.107

Punct început	X / Y	Punct sfârșit	X / Y	Lungime segment (** (m)
6	573.924,258 374.018,587	1	573.916,683 374.021,499	8.115

** Lungimile segmentelor sunt determinate în planul de proiecție Stereo 70 și sunt rotunjite la 1 milimetru.

*** Distanța dintre puncte este formată din segmente cumulate ce sunt mai mici decât valoarea 1 milimetru.

**DATE DESPRE IMOBILUL NR. 8419**

Oficiul de Cadastru și Publicitate Imobiliară PRAHOVA
Biroul de Cadastru și Publicitate Imobiliară Ploiești

A. Partea I. Descrierea imobilului

TEREN Intravilan

Adresa: Loc. Stancesti, Str Luceafarului, Jud. Prahova

Nr. Crt	Nr cadastral Nr. topografic	Suprafața* (mp)	Observații / Referințe
A1	24526	504	Sector cadastral:48 Teren imprejmuit;

Construcții

Crt	Nr cadastral Nr. topografic	Adresa	Observații / Referințe
A1.1		Loc. Stancesti, Str Luceafarului, Jud. Prahova	Nr. niveluri:1; S. construita la sol:126 mp; S. construita desfasurata:126 mp; Cladire de locuit, regim inaltime P
A1.2		Loc. Stancesti, Str Luceafarului, Jud. Prahova	Nr. niveluri:1; S. construita la sol:27 mp; S. construita desfasurata:27 mp; Cladire anexa, regim inaltime P

B. Partea II. Proprietari și acte

Inscrieri privitoare la dreptul de proprietate și alte drepturi reale		Referințe
24791 / 05/05/2012		
Act Notarial nr. 1472, din 03/05/2012 emis de NP NECULAE AURELIAN (incheiere de rectificare nr.10/15.05.2012 emisa de NP NECULAE AURELIAN);		
B1	Se infiinteaza cartea funciara 24526 a imobilului cu numarul cadastral 24526/Târgșoru Vechi, rezultat din dezmembrarea imobilului cu numarul cadastral 12846 (identificator electronic 23437) inscris in cartea funciara 6952 (identificator electronic 23437);	A1
48780 / 17/05/2016		
Act Administrativ nr. 42802, din 27/04/2016 emis de OCPI PRAHOVA (act administrativ nr. 5218/26-04-2016 emis de COMUNA TIRGȘORU VECHI; act administrativ nr. 118/24-11-2015 emis de CONSILIUL LOCAL TIRGȘORU VECHI; act administrativ nr. 2211/22-07-2015 emis de CONSILIUL JUDETEAN PRAHOVA.);		
B6	se noteaza actualizarea informatiilor cadastrale in sensul schimbarii grupei de destinatie a imobilului din 'extravilan' in 'intravilan'	A1
69540 / 27/05/2021		
Act Notarial nr. 898, din 25/05/2021 emis de NP MEIROSU CARMEN;		
B11	Intabulare, drept de PROPRIETATE cumparare ca bun comun, dobandit prin Conventie, cota actuala 1/1, cota initiala 1/1 1) DODE ANDREIA-DIANA 2) DODE NICOLAE-RĂZVAN	A1
B12	se noteaza interdictia de instrainare si grevare 1) COMUNA TÎRGȘORU VECHI, CIF:2845230	A1
B13	se noteaza pactul comisoriu 1) COMUNA TÎRGȘORU VECHI, CIF:2845230	A1
/		
Act Administrativ nr. 14456, din 13/09/2024 emis de PRIMĂRIA COMUNEI TÂRGȘORU VECHI (în baza art. 12, alin. 16 din Legea 7);		
B14	Intabulare, drept de PROPRIETATE, dobandit prin Lege, cota actuala 1/1, cota initiala 1/1 1) DODE ANDREIA-DIANA 2) DODE NICOLAE-RĂZVAN	A1.1, A1.2

C. Partea III. SARCINI

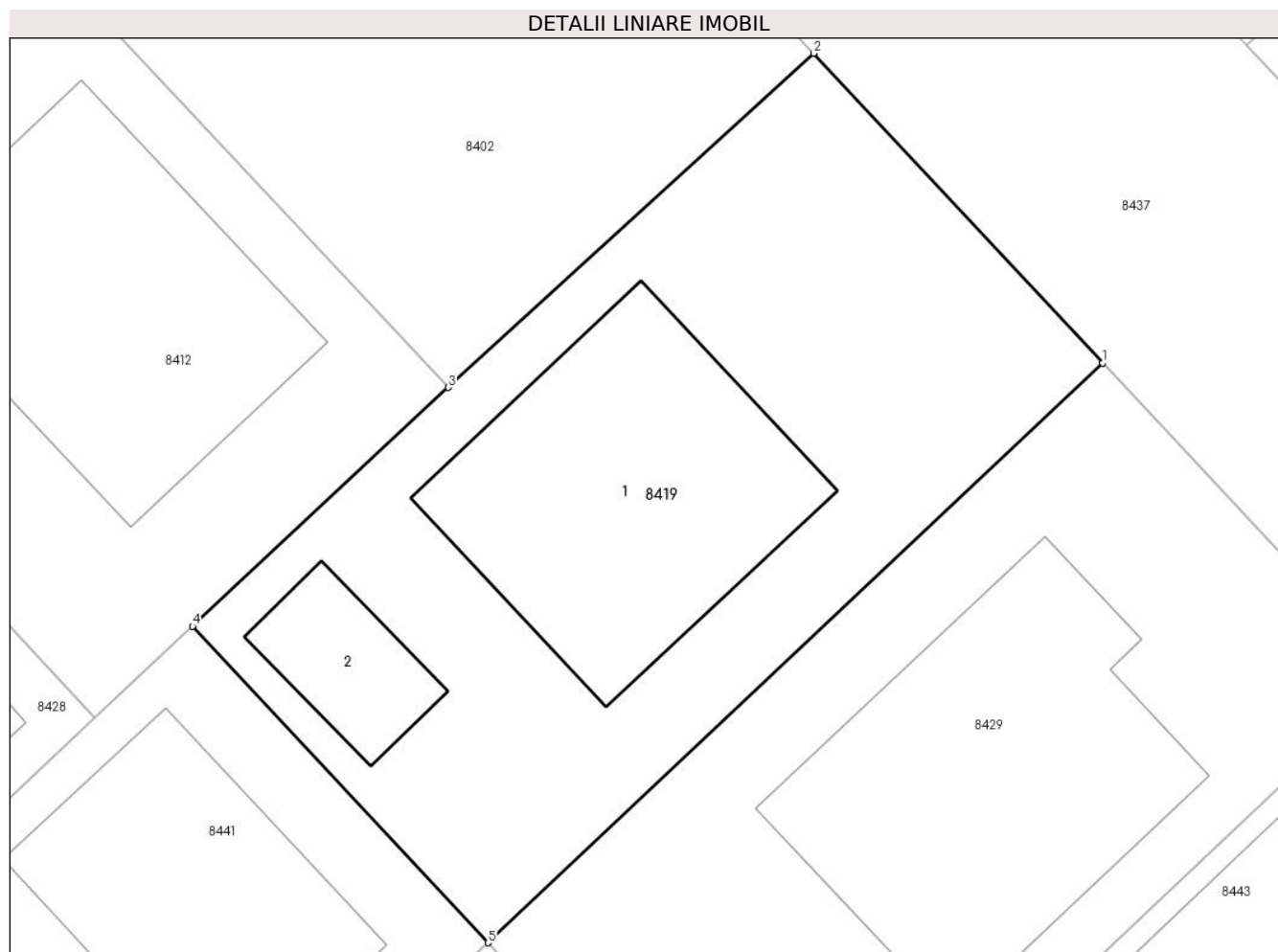
Inscrieri privind dezmembramintele dreptului de proprietate, drepturi reale de garanție și sarcini		Referințe
69540 / 27/05/2021		
Act Notarial nr. 898, din 25/05/2021 emis de NP MEIROSU CARMEN;		
C3	Intabulare, drept de IPOTECA LEGALA, Valoare:3780 EUR(reprezentand rest de pret) 1) COMUNA TÎRGȘORU VECHI, CIF:2845230	A1
139393 / 16/09/2024		

Inscrieri privind dezmembramintele dreptului de proprietate, drepturi reale de garanție și sarcini	Referințe
Act Administrativ nr. 1643/2024., din 06/09/2024 emis de BEJ PETCU ALEXANDRU (hotarare judecatoreasca nr 3622/331/2024 din 01.08.2024, emis de JUDECĂTORIA VĂLENII DE MUNTE;act administrativ nr 1643/2024 din 12.08.2024, emis de BEJ PETCU ALEXANDRU);	
C4	se notează urmărirea silită imobiliară din dosar de executare nr 1643/2024, pentru recuperarea sumei totale de 32924,30 LEI reprezentând debit și cheltuieli de executare silită, în favoarea creditoarei INVESTCAPITAL LTD, la cererea executorului judecătoresc Petcu Alexandru, (asupra cotei părți din imobil aparținând numitului DODE NICOLAE-RĂZVAN)
A1	

Teren

Nr cadastral	Suprafața (mp)*	Observații / Referințe
24526	504	

* Suprafața este determinată în planul de proiecție Stereo 70.



Date referitoare la teren

Crt	Categorie folosință	Intra vilan	Suprafața (mp)	Tarla	Parcelă	Nr. topo	Observații / Referințe
1	curți constructii	DA	504	61	A361/2	-	

Date referitoare la construcții

Crt	Număr	Destinație construcție	Supraf. (mp)	Situație juridică	Observații / Referințe
A1.1		construcții de locuințe	126	Cu acte	Nr. niveluri:1; S. construita la sol:126 mp; S. construita desfasurata:126 mp; Cladire de locuit, regim inaltime P
A1.2		construcții anexa	27	Cu acte	Nr. niveluri:1; S. construita la sol:27 mp; S. construita desfasurata:27 mp; Cladire anexa, regim inaltime P

Lungime Segmente

1) Valorile lungimilor segmentelor sunt obținute din proiecție în plan.

Punct început	X / Y	Punct sfârșit	X / Y	Lungime segment (** (m)
1	571.930,172 373.857,547	2	571.919,39 373.869,092	15.797
2	571.919,39 373.869,092	3	571.905,764 373.856,642	18.457

Punct început	X / Y	Punct sfârșit	X / Y	Lungime segment (** (m)
3	571.905,764 373.856,642	4	571.896,232 373.847,741	13.042
4	571.896,232 373.847,741	5	571.907,25 373.835,943	16.143
5	571.907,25 373.835,943	1	571.930,172 373.857,547	31.498

** Lungimile segmentelor sunt determinate în planul de proiecție Stereo 70 și sunt rotunjite la 1 milimetru.

*** Distanța dintre puncte este formată din segmente cumulate ce sunt mai mici decât valoarea 1 milimetru.

**DATE DESPRE IMOBILUL NR. 8420**

Oficiul de Cadastru și Publicitate Imobiliară PRAHOVA
Biroul de Cadastru și Publicitate Imobiliară Ploiești

A. Partea I. Descrierea imobilului

TEREN Intravilan

Adresa: Loc. Stancesti, Str Orizontului, Jud. Prahova

Nr. Crt	Nr cadastral Nr. topografic	Suprafața* (mp)	Observații / Referințe
A1	24555	504	Sector cadastral:48 Teren neimprijmit;

Construcții

Crt	Nr cadastral Nr. topografic	Adresa	Observații / Referințe
A1.1		Loc. Stancesti, Str Orizontului, Jud. Prahova	Nr. niveluri:1; S. construita la sol:95 mp; S. construita desfasurata:95 mp; Cladire de locuit, regim inaltime P
A1.2		Loc. Stancesti, Str Orizontului, Jud. Prahova	Nr. niveluri:1; S. construita la sol:43 mp; S. construita desfasurata:43 mp; Cladire anexa, regim inaltime P

B. Partea II. Proprietari și acte

Inscrieri privitoare la dreptul de proprietate și alte drepturi reale		Referințe
24791 / 05/05/2012		
Act Notarial nr. 1472, din 03/05/2012 emis de NP NECULAE AURELIAN (incheiere de rectificare nr.10/15.05.2012 emisa de NP NECULAE AURELIAN);		
B1	Se infiinteaza cartea funciara 24555 a imobilului cu numarul cadastral 24555/Târgșoru Vechi, rezultat din dezmembrarea imobilului cu numarul cadastral 12846 (identificator electronic 23437) inscris in cartea funciara 6952 (identificator electronic 23437);	A1
23690 / 21/03/2017		
Act Administrativ nr. 17507, din 03/03/2017 emis de OCPI PRAHOVA (act administrativ nr 118 din 24.11.2015, emis de CONSILIUL LOCAL TIRGȘORU VECHI;act administrativ nr 2178 din 01.03.2017, emis de PRIMARIA TIRGȘORU VECHI);		
B6	se actualizeaza informatiile cadastrale conform documentatiei anexate in sensul schimbarii grupei de destinatie a imobilului din extravilan in intravilan	A1
116732 / 22/12/2017		
Act Notarial nr. 3181, din 20/12/2017 emis de NP Meirosu Carmen;		
B7	Intabulare, drept de PROPRIETATEcumparare ca bun comun, dobandit prin Conventie, cota actuala 1/1, cota initiala 1/1 1) PETRACHE MIRCEA-DUMITRU 2) PETRACHE IULIANA	A1
B8	se noteaza pactul comisoriu si interdictiile de instrainare si grevare 1) COMUNA TIRGȘORU VECHI, CIF:2845230	A1
/		
Act Administrativ nr. 14456, din 13/09/2024 emis de PRIMĂRIA COMUNEI TĂRGȘORU VECHI (în baza art. 12, alin. 16 din Legea 7);		
B9	Intabulare, drept de PROPRIETATE, dobandit prin Lege, cota actuala 1/1, cota initiala 1/1 1) PETRACHE MIRCEA-DUMITRU 2) PETRACHE IULIANA	A1.1, A1.2

C. Partea III. SARCINI

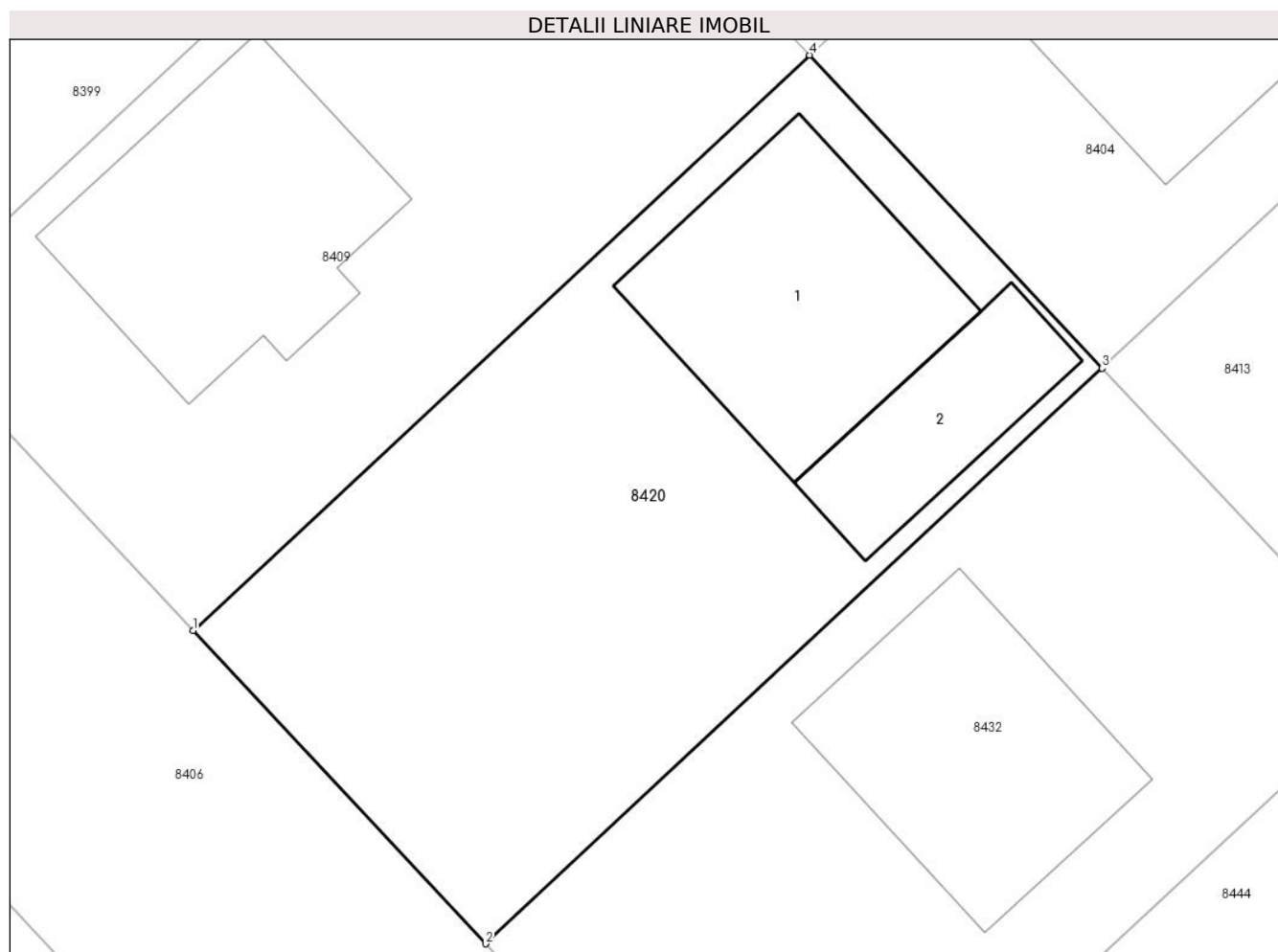
Inscrieri privind dezmembramintele dreptului de proprietate, drepturi reale de garanție și sarcini		Referințe
116732 / 22/12/2017		
Act Notarial nr. 3181, din 20/12/2017 emis de NP Meirosu Carmen;		
C2	Intabulare, drept de IPOTECA LEGALA, Valoare:3528 EURreprezentand rest pret 1) COMUNA TIRGȘORU VECHI, CIF:2845230	A1

Anexa Nr. 1 La Partea I

Teren

Nr cadastral	Suprafața (mp)*	Observații / Referințe
24555	504	

* Suprafața este determinată în planul de proiecție Stereo 70.



Date referitoare la teren

Crt	Categorie folosință	Intravilan	Suprafața (mp)	Tarla	Parcelă	Nr. topo	Observații / Referințe
1	curti constructii	DA	504	61	361/2	-	

Date referitoare la construcții

Crt	Număr	Destinație construcție	Supraf. (mp)	Situație juridică	Observații / Referințe
A1.1		construcții de locuinte	95	Cu acte	Nr. niveluri:1; S. construita la sol:95 mp; S. construita desfasurata:95 mp; Cladire de locuit, regim inaltime P
A1.2		construcții anexa	43	Cu acte	Nr. niveluri:1; S. construita la sol:43 mp; S. construita desfasurata:43 mp; Cladire anexa, regim inaltime P

Lungime Segmente

1) Valorile lungimilor segmentelor sunt obținute din proiecție în plan.

Punct început	X / Y	Punct sfârșit	X / Y	Lungime segment (** (m)
1	572.059,271 373.846,77	2	572.070,191 373.835,077	15.999
2	572.070,191 373.835,077	3	572.093,211 373.856,576	31.498
3	572.093,211 373.856,576	4	572.082,291 373.868,268	15.998
4	572.082,291 373.868,268	1	572.059,271 373.846,77	31.497

** Lungimile segmentelor sunt determinate în planul de proiecție Stereo 70 și sunt rotunjite la 1 milimetru.

*** Distanța dintre puncte este formată din segmente cumulate ce sunt mai mici decât valoarea 1 milimetru.

**DATE DESPRE IMOBILUL NR. 8421**

Oficiul de Cadastru și Publicitate Imobiliară PRAHOVA
Biroul de Cadastru și Publicitate Imobiliară Ploiești

A. Partea I. Descrierea imobilului

TEREN Intravilan

Adresa: Loc. Stancesti, Str Luceafarului, Jud. Prahova

Nr. Crt	Nr cadastral Nr. topografic	Suprafața* (mp)	Observații / Referințe
A1	24538	504	Sector cadastral:48 Teren imprejmuit;

Construcții

Crt	Nr cadastral Nr. topografic	Adresa	Observații / Referințe
A1.1		Loc. Stancesti, Str Luceafarului, Jud. Prahova	Nr. niveluri:1; S. construita la sol:99 mp; S. construita desfasurata:99 mp; Cladire de locuit, regim inaltime P

B. Partea II. Proprietari și acte

Inscrieri privitoare la dreptul de proprietate și alte drepturi reale	Referințe
24791 / 05/05/2012 Act Notarial nr. 1472, din 03/05/2012 emis de NP NECULAE AURELIAN (incheiere de rectificare nr.10/15.05.2012 emisa de NP NECULAE AURELIAN);	
B1 Se infiinteaza cartea funciara 24538 a imobilului cu numarul cadastral 24538/Târgșoru Vechi, rezultat din dezmembrarea imobilului cu numarul cadastral 12846 (identificator electronic 23437) in scris in cartea funciara 6952 (identificator electronic 23437);	A1
56221 / 06/06/2016 Act Administrativ nr. 42756, din 27/04/2016 emis de OCPI PRAHOVA (act administrativ nr. 5203/26-04-2016 emis de COMUNA TIRGȘORU VECHI; act administrativ nr. 118/24-11-2015 emis de CONSILIUL LOCAL TIRGȘORU VECHI; act administrativ nr. 2211/22-07-2015 emis de CONSILIUL JUDETEAN PRAHOVA;);	
B6 se noteaza actualizarea informatiilor cadastrale in sensul schimbarii grupei de destinatie a imobilului din teren 'extravilan' in teren'intravilan', conform documentatiei tehnice avizate	A1
8593 / 01/02/2018 Act Notarial nr. 160, din 26/01/2018 emis de NP Meirosu Carmen;	
B7 Intabulare, drept de PROPRIETATEcumparare ca bun comun, dobandit prin Conventie, cota actuala 1/1, cota initiala 1/1 1) SIMION VASILE 2) SIMION RODICA-CAMELIA	A1
B8 se noteaza pactul comisoriu si interdictiile de instrainare si grevare 1) COMUNA TG. VECHI, CIF:999999999999	A1
/	
Act Administrativ nr. 14456, din 13/09/2024 emis de PRIMĂRIA COMUNEI TĂRGȘORU VECHI (în baza art. 12, alin. 16 din Legea 7);	
B9 Intabulare, drept de PROPRIETATE, dobandit prin Lege, cota actuala 1/1, cota initiala 1/1 1) SIMION VASILE 2) SIMION RODICA-CAMELIA	A1.1

C. Partea III. SARCINI

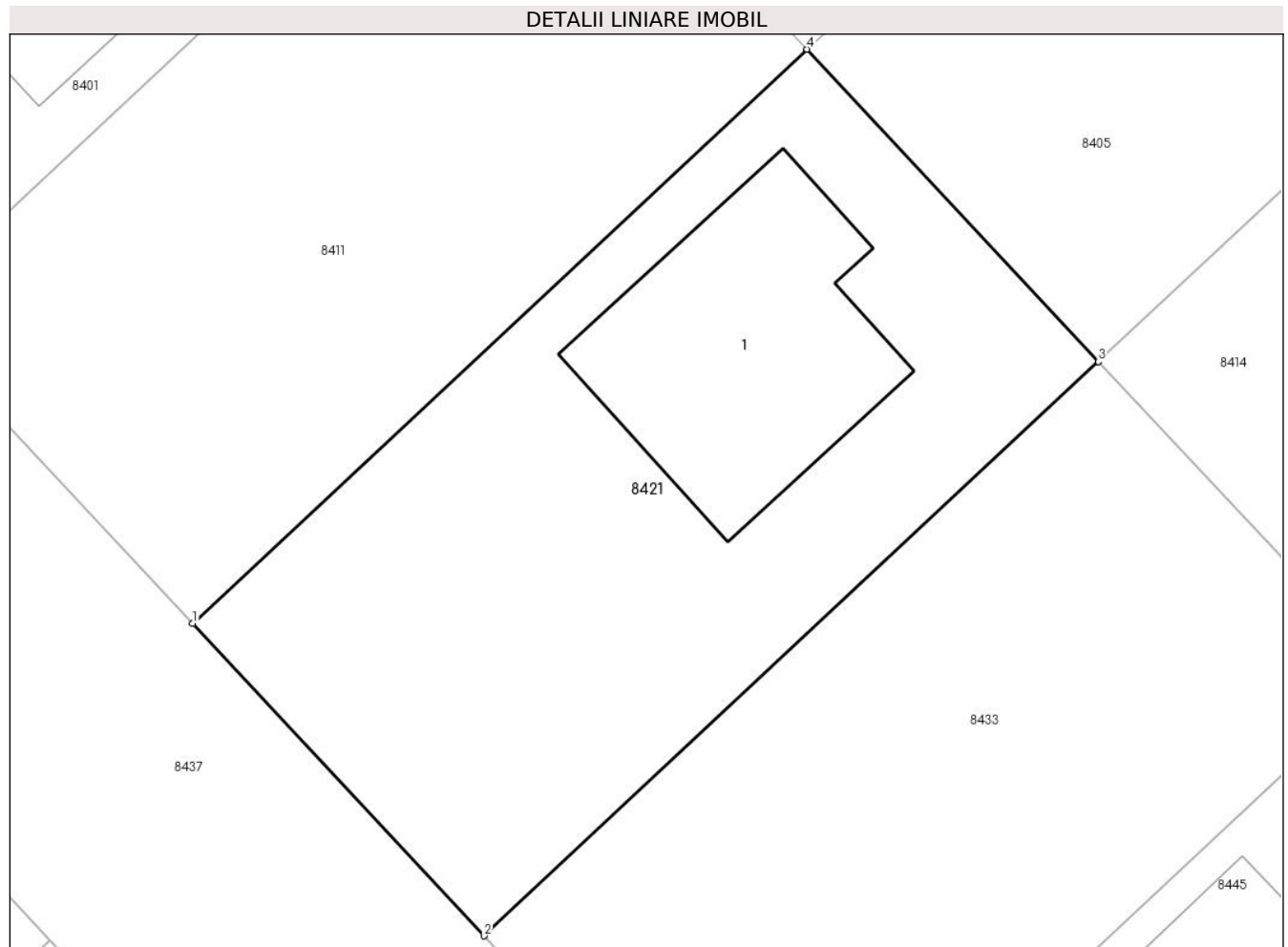
Inscrieri privind dezmembramintele dreptului de proprietate, drepturi reale de garanție și sarcini	Referințe
8593 / 01/02/2018 Act Notarial nr. 160, din 26/01/2018 emis de NP Meirosu Carmen;	
C2 Intabulare, drept de IPOTECA LEGALA, Valoare:3528 EUR(reprezentand restul de pret) 1) COMUNA TG. VECHI, CIF:999999999999	A1
145025 / 21/09/2023 Act Administrativ nr. 462/2017, din 11/09/2023 emis de EX. JUD. TĂNASE DRAGOȘ IULIAN (hotarare judecatoreasca nr 4044 din 26.05.2017, emis de JUDECATORIA PLOIESTI);	
C3 se notează urmărirea silită imobiliară din dosar executare nr.462/2017	A1

Inscrieri privind dezmembramintele dreptului de proprietate, drepturi reale de garanție și sarcini		Referințe
C3	pentru suma totală de 1.862, 38 Lei reprezentând debit și cheltuieli de executare in favoarea creditoarei Prosperocapital S.A.R.L., la cererea Ex.Jud.Tănase Dragoș Iulian (asupra cotei părți din imobil proprietatea debitorului Simion Vasile)	
153994 / 10/10/2023		
Act Administrativ nr. 2284/2023, din 10/10/2023 emis de Executor Judecătoresc Guruianu Viorel (hotarare judecatoreasca nr 18349/281/2023 din 14.09.2023, emis de JUDECĂTORIA PLOIEȘTI);		
C4	se notează urmărirea silită imobiliară din dosar executare nr. 2284/2023 pentru suma totală de 5.605,99 Lei sumă compusă din 3.868,48 lei reprezentând debit și 1.737,51 lei cheltuieli de executare in favoarea creditoarei INVESTCAPITAL LTD, la cererea Ex.Jud.Gruianu Viorel (asupra cotei părți din imobil proprietatea debitorului Simion Vasile)	A1

Teren

Nr cadastral	Suprafața (mp)*	Observații / Referințe
24538	504	

* Suprafața este determinată în planul de proiecție Stereo 70.



Date referitoare la teren

Crt	Categorie folosință	Intra vilan	Suprafața (mp)	Tarla	Parcelă	Nr. topo	Observații / Referințe
1	curți constructii	DA	504	61	A361/2	-	

Date referitoare la construcții

Crt	Număr	Destinație construcție	Supraf. (mp)	Situație juridică	Observații / Referințe
A1.1		construcții de locuințe	99	Cu acte	Nr. niveluri:1; S. construita la sol:99 mp; S. construita desfasurata:99 mp; Cladire de locuit, regim inaltime P

Lungime Segmente

1) Valorile lungimilor segmentelor sunt obținute din proiecție în plan.

Punct început	X / Y	Punct sfârșit	X / Y	Lungime segment (** (m)
1	571.957,369 373.846,006	2	571.968,289 373.834,313	15.999
2	571.968,289 373.834,313	3	571.991,309 373.855,812	31.498
3	571.991,309 373.855,812	4	571.980,389 373.867,505	15.999

Punct început	X / Y	Punct sfârșit	X / Y	Lungime segment (** (m)
4	571.980,389 373.867,505	1	571.957,369 373.846,006	31.498

** Lungimile segmentelor sunt determinate în planul de proiecție Stereo 70 și sunt rotunjite la 1 milimetru.

*** Distanța dintre puncte este formată din segmente cumulate ce sunt mai mici decât valoarea 1 milimetru.

**DATE DESPRE IMOBILUL NR. 8422**

Oficiul de Cadastru și Publicitate Imobiliară PRAHOVA
Biroul de Cadastru și Publicitate Imobiliară Ploiești

A. Partea I. Descrierea imobilului

TEREN Intravilan

Adresa: Loc. Stancesti, Jud. Prahova

Nr. Crt	Nr cadastral Nr. topografic	Suprafața* (mp)	Observații / Referințe
A1	24552	504	Sector cadastral:48 Teren neimprejmut;

B. Partea II. Proprietari și acte

Inscrieri privitoare la dreptul de proprietate și alte drepturi reale		Referințe
24791 / 05/05/2012		
Act Notarial nr. 1472, din 03/05/2012 emis de NP NECULAE AURELIAN (incheiere de rectificare nr.10/15.05.2012 emisa de NP NECULAE AURELIAN);		
B1	Se infiinteaza cartea funciara 24552 a imobilului cu numarul cadastral 24552/Târgșoru Vechi, rezultat din dezmembrarea imobilului cu numarul cadastral 12846 (identificator electronic 23437) in scris in cartea funciara 6952 (identificator electronic 23437);	A1
35957 / 11/04/2016		
Act Administrativ nr. 31752, din 30/03/2016 emis de OCPI PRAHOVA (act administrativ nr. 3233/17-03-2016 emis de COMUNA TIRGȘORU VECHI; act administrativ nr. 118/24-11-2015 emis de CONSILIUL LOCAL TIRGȘORU VECHI; act administrativ nr. 2211/22-07-2015 emis de CONSILIUL JUDETEAN PRAHOVA;);		
B6	se noteaza actualizarea informatiilor cadastrale in sensul schimbarii grupei de destinatia a imobilului pentru suprafata de 248 mp din 'extravilan' in 'intravilan'	A1
44071 / 04/05/2016		
Act Administrativ nr. FN, din 04/05/2016 emis de OCPI PRAHOVA;		
B7	se indreapta eroarea materiala strecurata in cuprinsul prezentei carti funciare si in cuprinsul incheierii nr.35957/2016 emisa de OCPI Prahova in sensul ca suprafata care a fost trecuta in intravilan este de 248 mp	A1
42690 / 26/05/2020		
Act Notarial nr. 759, din 20/05/2020 emis de MEIROSU CARMEN;		
B8	Intabulare, drept de PROPRIETATE cumparare ca bun comun, dobandit prin Conventie, cota actuala 1/1, cota initiala 1/1 1) BANDA MIHAI-ADRIAN 2) BANDA REBEICA-RODICA	A1
B9	se noteaza pactul comisoriu si interdictiile de instrainare si grevare 1) COMUNA TÎRGȘORU VECHI, CIF:2845230	A1

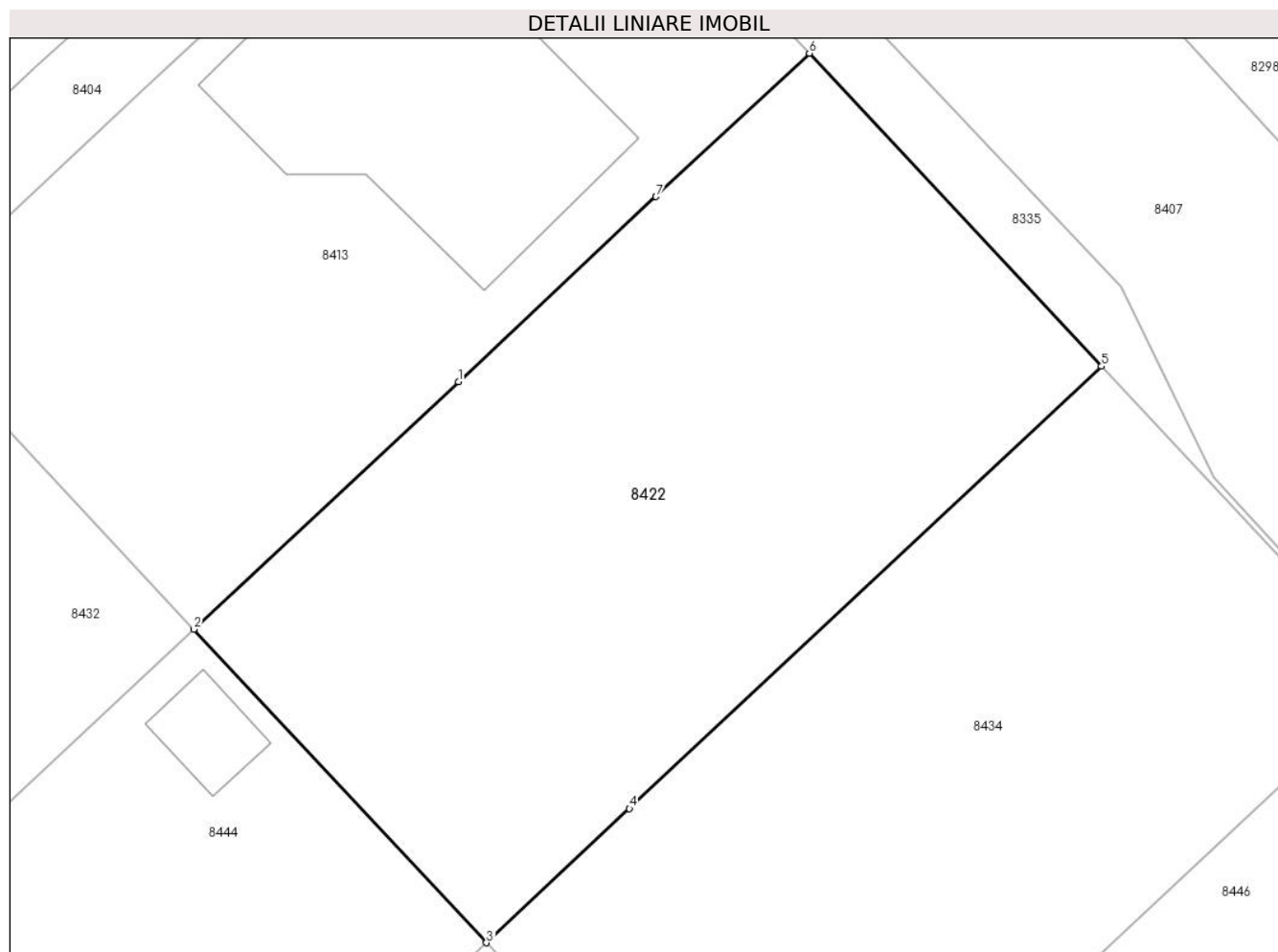
C. Partea III. SARCINI

Inscrieri privind dezmembramintele dreptului de proprietate, drepturi reale de garanție și sarcini		Referințe
42690 / 26/05/2020		
Act Notarial nr. 759, din 20/05/2020 emis de MEIROSU CARMEN;		
C2	Intabulare, drept de IPOTECA LEGALA, Valoare:3780 EUR(reprezentand rest pret) 1) COMUNA TÎRGȘORU VECHI, CIF:2845230	A1

Teren

Nr cadastral	Suprafața (mp)*	Observații / Referințe
24552	504	

* Suprafața este determinată în planul de proiecție Stereo 70.



Date referitoare la teren

Crt	Categorie folosință	Intra vilan	Suprafața (mp)	Tarla	Parcelă	Nr. topo	Observații / Referințe
1	arabil	DA	504	61	A361/2	-	

Lungime Segmente

1) Valorile lungimilor segmentelor sunt obținute din proiecție în plan.

Punct început	X / Y	Punct sfârșit	X / Y	Lungime segment (** (m)
1	572.114,036 373.854,118	2	572.104,145 373.844,868	13.542
2	572.104,145 373.844,868	3	572.115,079 373.833,16	16.02
3	572.115,079 373.833,16	4	572.120,428 373.838,169	7.328
4	572.120,428 373.838,169	5	572.138,07 373.854,69	24.17
5	572.138,07 373.854,69	6	572.127,15 373.866,382	15.998

Punct început	X / Y	Punct sfârșit	X / Y	Lungime segment (** (m)
6	572.127,15 373.866,382	7	572.121,421 373.861,024	7.844
7	572.121,421 373.861,024	1	572.114,036 373.854,118	10.111

** Lungimile segmentelor sunt determinate în planul de proiecție Stereo 70 și sunt rotunjite la 1 milimetru.

*** Distanța dintre puncte este formată din segmente cumulate ce sunt mai mici decât valoarea 1 milimetru.

**DATE DESPRE IMOBILUL NR. 8423**

Oficiul de Cadastru și Publicitate Imobiliară PRAHOVA
Biroul de Cadastru și Publicitate Imobiliară Ploiești

A. Partea I. Descrierea imobilului

TEREN Intravilan

Adresa: Loc. Stancesti, Jud. Prahova

Nr. Crt	Nr cadastral Nr. topografic	Suprafața* (mp)	Observații / Referințe
A1		1.100	Sector cadastral:62 Teren neimprejmuit;

B. Partea II. Proprietari și acte

Inscrieri privitoare la dreptul de proprietate și alte drepturi reale	Referințe
/	
Act Administrativ nr. 38869, din 14/07/1995 emis de CJSDPAT PRHOVA;	
B1	A1
Intabulare, drept de PROPRIETATE, dobandit prin Reconstituire, cota actuala 1/1, cota initiala 1/1	
1) ZAMFIR NICOLAE ION	

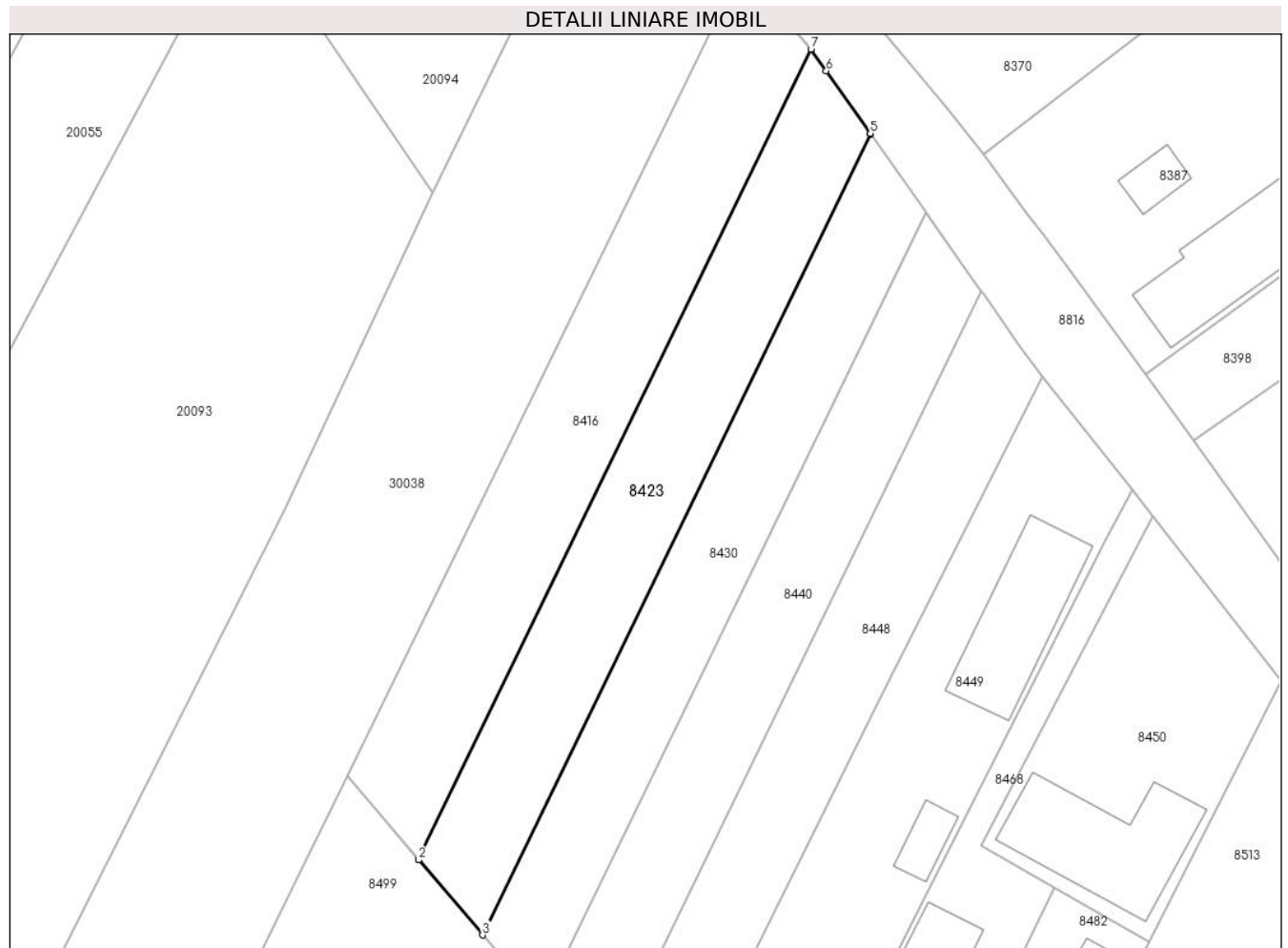
C. Partea III. SARCINI .

Inscrieri privind dezmembramintele dreptului de proprietate, drepturi reale de garanție și sarcini	Referințe
NU SUNT	

Teren

Nr cadastral	Suprafața (mp)*	Observații / Referințe
	1.100	

* Suprafața este determinată în planul de proiecție Stereo 70.



Date referitoare la teren

Crt	Categorie folosință	Intravilan	Suprafața (mp)	Tarla	Parcelă	Nr. topo	Observații / Referințe
1	arabil	DA	1.100	49	297/2/2	-	

Lungime Segmente

1) Valorile lungimilor segmentelor sunt obținute din proiecție în plan.

Punct început	X / Y	Punct sfârșit	X / Y	Lungime segment (** (m)
1	573.346,81 373.806,962	2	573.346,862 373.806,901	0.08
2	573.346,862 373.806,901	3	573.354,293 373.798,174	11.462
3	573.354,293 373.798,174	4	573.399,474 373.891,264	103.475
4	573.399,474 373.891,264	5	573.399,42 373.891,341	0.094
5	573.399,42 373.891,341	6	573.394,294 373.898,602	8.888

Punct început	X / Y	Punct sfârșit	X / Y	Lungime segment (** (m)
6	573.394,294 373.898,602	7	573.392,512 373.901,126	3.09
7	573.392,512 373.901,126	1	573.346,81 373.806,962	104.669

** Lungimile segmentelor sunt determinate în planul de proiecție Stereo 70 și sunt rotunjite la 1 milimetru.

*** Distanța dintre puncte este formată din segmente cumulate ce sunt mai mici decât valoarea 1 milimetru.

**DATE DESPRE IMOBILUL NR. 8424**

Oficiul de Cadastru și Publicitate Imobiliară PRAHOVA
Biroul de Cadastru și Publicitate Imobiliară Ploiești

A. Partea I. Descrierea imobilului

TEREN Intravilan

Adresa: Loc. Stancesti, Str Orizontului, Jud. Prahova

Nr. Crt	Nr cadastral Nr. topografic	Suprafața* (mp)	Observații / Referințe
A1	24535	504	Sector cadastral:48 Teren neimprejmit;

B. Partea II. Proprietari și acte

Inscrieri privitoare la dreptul de proprietate și alte drepturi reale		Referințe
56203 / 06/06/2016		
Act Administrativ nr. 42769, din 27/04/2016 emis de OCPI PRAHOVA (act administrativ nr. 5207/26-04-2016 emis de PRIMARIA TIRGSORU VECHI; act administrativ nr. 118/24-11-2015 emis de CONSILIUL LOCAL TIRGSORU VECHI;);		
B6	se actualizeaza informatiile cadastrale conform documentatiei anexate in sensul schimbarii grupei de destinatie din 'extravilan' in 'intravilan'	A1
94512 / 13/10/2017		
Act Notarial nr. 2517, din 11/10/2017 emis de NP Meirosu Carmen;		
B7	Intabulare, drept de PROPRIETATE cumparare ca bun propriu, dobandit prin Conventie, cota actuala 1/1, cota initiala 1/1 1) RADU FLORICA-LUMINIȚA	A1
B8	se noteaza pactul comisoriu si interdictia de instrainare si grevare 1) COMUNA TIRGSORU VECHI, CIF:2845230	A1

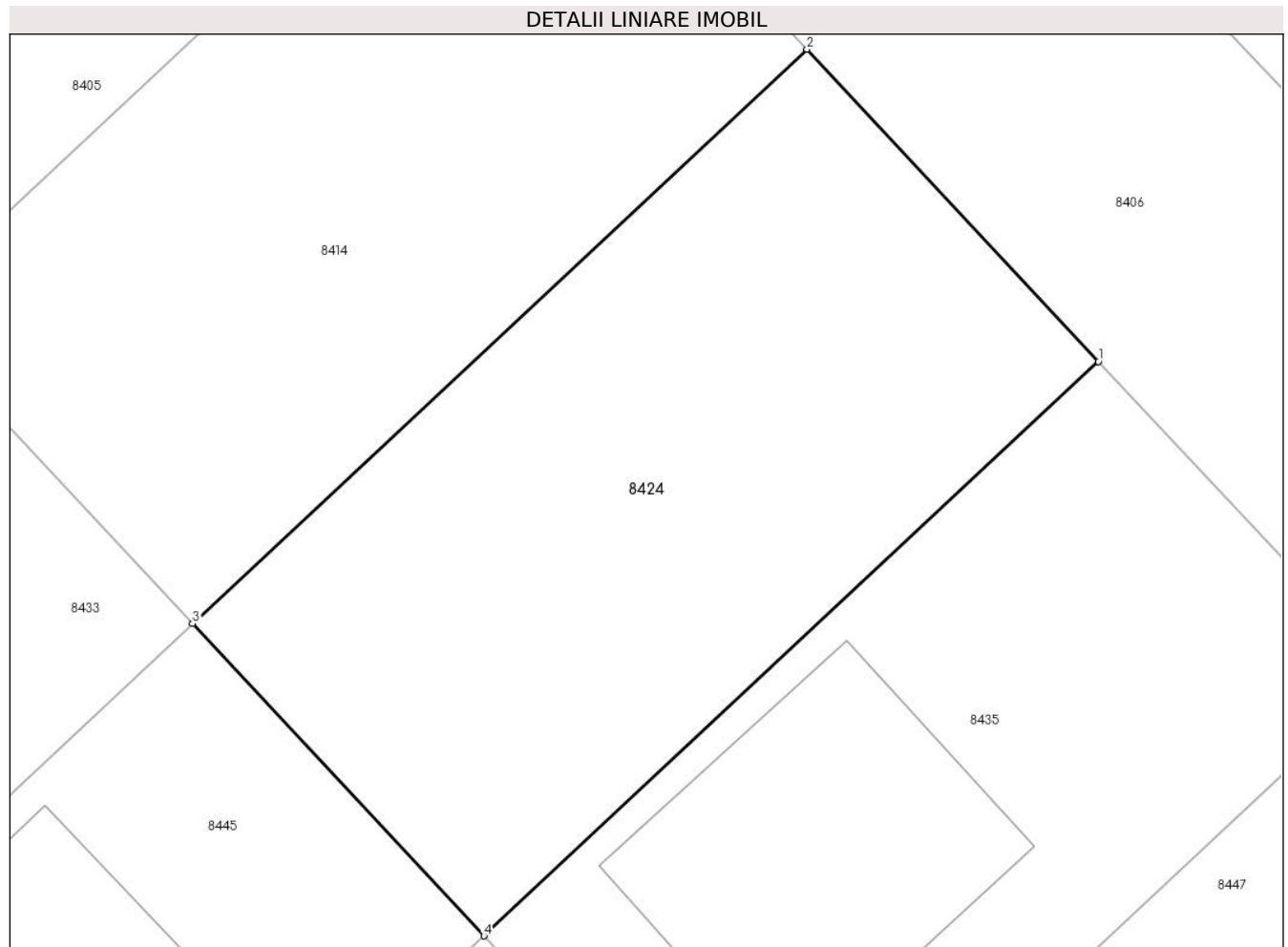
C. Partea III. SARCINI

Inscrieri privind dezmembramintele dreptului de proprietate, drepturi reale de garanție și sarcini		Referințe
94512 / 13/10/2017		
Act Notarial nr. 2517, din 11/10/2017 emis de NP Meirosu Carmen;		
C2	Intabulare, drept de IPOTECA LEGALA, Valoare:3528 EUR(reprezentand rest pret) 1) COMUNA TIRGSORU VECHI, CIF:2845230	A1

Teren

Nr cadastral	Suprafața (mp)*	Observații / Referințe
24535	504	

* Suprafața este determinată în planul de proiecție Stereo 70.



Date referitoare la teren

Crt	Categorie folosință	Intravilan	Suprafața (mp)	Tarla	Parcelă	Nr. topo	Observații / Referințe
1	arabil	DA	504	61	A361/2	-	

Lungime Segmente

1) Valorile lungimilor segmentelor sunt obținute din proiecție în plan.

Punct început	X / Y	Punct sfârșit	X / Y	Lungime segment (** (m)
1	572.036,169 373.853,926	2	572.025,249 373.865,619	15.999
2	572.025,249 373.865,619	3	572.002,229 373.844,12	31.498
3	572.002,229 373.844,12	4	572.013,149 373.832,427	15.999
4	572.013,149 373.832,427	1	572.036,169 373.853,926	31.498

** Lungimile segmentelor sunt determinate în planul de proiecție Stereo 70 și sunt rotunjite la 1 milimetru.

***** Distanţa dintre puncte este formată din segmente cumulate ce sunt mai mici decât valoarea 1 milimetru.**

**DATE DESPRE IMOBILUL NR. 8425**

Oficiul de Cadastru și Publicitate Imobiliară PRAHOVA
Biroul de Cadastru și Publicitate Imobiliară Ploiești

A. Partea I. Descrierea imobilului

TEREN Intravilan

Adresa: Loc. Stancesti, Str Independentei, Jud. Prahova

Nr. Crt	Nr cadastral Nr. topografic	Suprafața* (mp)	Observații / Referințe
A1	24596	601	Sector cadastral:48 Teren neimpregmuit;

Construcții

Crt	Nr cadastral Nr. topografic	Adresa	Observații / Referințe
A1.1		Loc. Stancesti, Str Independentei, Jud. Prahova	Nr. niveluri:2; S. construita la sol:128 mp; S. construita desfasurata:256 mp; Cladire de locuit, regim inaltime P+1
A1.2		Loc. Stancesti, Str Independentei, Jud. Prahova	Nr. niveluri:1; S. construita la sol:40 mp; S. construita desfasurata:40 mp; Cladire anexa, regim inaltime P

B. Partea II. Proprietari și acte

Inscrieri privitoare la dreptul de proprietate și alte drepturi reale	Referințe
24791 / 05/05/2012	
Act Notarial nr. 1472, din 03/05/2012 emis de NP NECULAE AURELIAN (incheiere de rectificare nr.10/15.05.2012 emisa de NP NECULAE AURELIAN);	
B1	Se infiinteaza cartea funciara 24596 a imobilului cu numarul cadastral 24596/Târgsoru Vechi, rezultat din dezmembrarea imobilului cu numarul cadastral 12846 (identificator electronic 23437) in scris in cartea funciara 6952 (identificator electronic 23437);
	A1
23705 / 21/03/2017	
Act Administrativ nr. 2175, din 01/03/2017 emis de COMUNA TIRGSORU VECHI (act administrativ nr 2211 din 22.07.2015, emis de CONSILIUL JUDETEAN PRAHOVA;act administrativ nr 17487 din 03.03.2017, emis de OCPI PRAHOVA;act administrativ nr 118 din 24.11.2015, emis de COMUNA TIRGSORU VECHI);	
B6	se noteaza actualizarea informatiilor cadastrale in sensul modificarii grupei de destinatie a imobilului din teren 'extravilan' in teren'intravilan', conform documentatiei tehnice avizate
	A1
57843 / 29/06/2017	
Act Notarial nr. 1668, din 23/06/2017 emis de NP Meirosu Mihai Gabriel;	
B7	Intabulare, drept de PROPRIETATEcumparare ca bun propriu, dobandit prin Conventie, cota actuala 1/1, cota initiala 1/1 1) MUȘAT RUBEN
	A1
B8	se noteaza pactul comisoriu si interdictiile de instrainare si grevare 1) COMUNA TIRGSORU VECHI, CIF:2845230
	A1
/	
Act Administrativ nr. 14456, din 13/09/2024 emis de PRIMĂRIA COMUNEI TÂRGȘORU VECHI (în baza art. 12, alin. 16 din Legea 7);	
B9	Intabulare, drept de PROPRIETATE, dobandit prin Lege, cota actuala 1/1, cota initiala 1/1 1) MUȘAT RUBEN
	A1.1, A1.2

C. Partea III. SARCINI

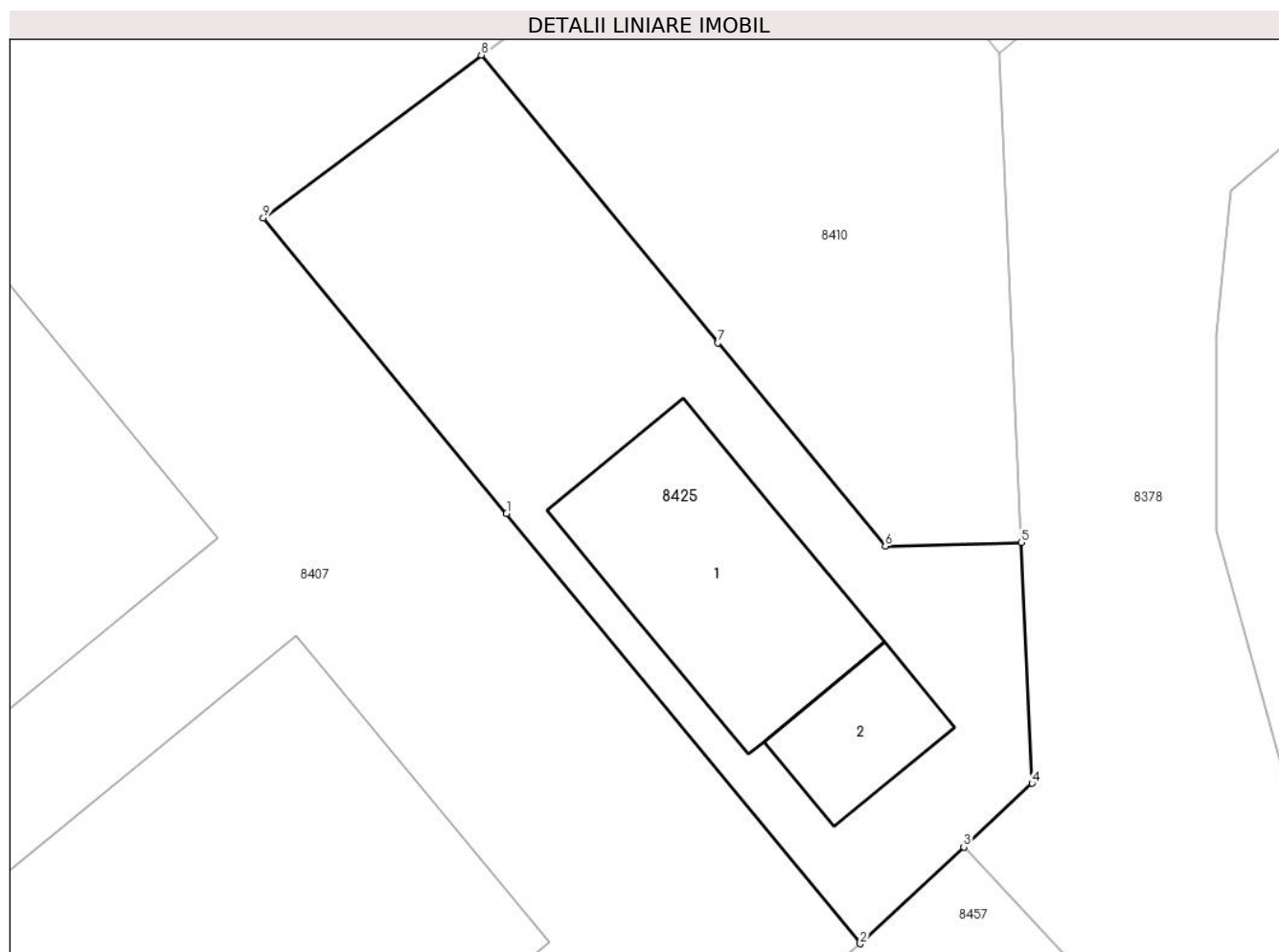
Inscrieri privind dezmembramintele dreptului de proprietate, drepturi reale de garanție și sarcini	Referințe
57843 / 29/06/2017	
Act Notarial nr. 1668, din 23/06/2017 emis de NP Meirosu Mihai Gabriel;	
C2	Intabulare, drept de IPOTECA LEGALA, Valoare:4207 EURreprezentand rest pret 1) COMUNA TIRGSORU VECHI, CIF:2845230
	A1

Anexa Nr. 1 La Partea I

Teren

Nr cadastral	Suprafața (mp)*	Observații / Referințe
24596	601	

* Suprafața este determinată în planul de proiecție Stereo 70.



Date referitoare la teren

Crt	Categorie folosință	Intravilan	Suprafața (mp)	Tarla	Parcelă	Nr. topo	Observații / Referințe
1	curți construcții	DA	366	61	361/2	-	
2	arabil	DA	235	61	361/2	-	

Date referitoare la construcții

Crt	Număr	Destinație construcție	Supraf. (mp)	Situație juridică	Observații / Referințe
A1.1		construcții de locuințe	128	Cu acte	Nr. niveluri:2; S. construita la sol:128 mp; S. construita desfasurata:256 mp; Cladire de locuit, regim inaltime P+1
A1.2		construcții anexa	40	Cu acte	Nr. niveluri:1; S. construita la sol:40 mp; S. construita desfasurata:40 mp; Cladire anexa, regim inaltime P

Lungime Segmente

1) Valorile lungimilor segmentelor sunt obținute din proiecție în plan.

Punct început	X / Y	Punct sfârșit	X / Y	Lungime segment (** (m)
1	571.830,334 373.847,103	2	571.847,25 373.826,53	26.635
2	571.847,25 373.826,53	3	571.852,204 373.831,157	6.779
3	571.852,204 373.831,157	4	571.855,466 373.834,203	4.463
4	571.855,466 373.834,203	5	571.854,949 373.845,723	11.532
5	571.854,949 373.845,723	6	571.848,451 373.845,543	6.5
6	571.848,451 373.845,543	7	571.840,449 373.855,272	12.597
7	571.840,449 373.855,272	8	571.829,132 373.869,032	17.816
8	571.829,132 373.869,032	9	571.818,71 373.861,24	13.013
9	571.818,71 373.861,24	1	571.830,334 373.847,103	18.302

** Lungimile segmentelor sunt determinate în planul de proiecție Stereo 70 și sunt rotunjite la 1 milimetru.

*** Distanța dintre puncte este formată din segmente cumulate ce sunt mai mici decât valoarea 1 milimetru.

**DATE DESPRE IMOBILUL NR. 8426**

Oficiul de Cadastru și Publicitate Imobiliară PRAHOVA
Biroul de Cadastru și Publicitate Imobiliară Ploiești

A. Partea I. Descrierea imobilului

TEREN Extravilan

Adresa: Jud. Prahova

Nr. Crt	Nr cadastral Nr. topografic	Suprafața* (mp)	Observații / Referințe
A1		5.000	Sector cadastral:61 Teren neimprejmuit;

B. Partea II. Proprietari și acte

Inscrieri privitoare la dreptul de proprietate și alte drepturi reale		Referințe
/		
Act Administrativ nr. 73350, din 31/03/1998 emis de CJSDPAT PRAHOVA;		
B1	Intabulare, drept de PROPRIETATE, dobandit prin Reconstituire, cota actuala 1/1, cota initiala 1/1 1) IONIȚĂ IOANA	A1

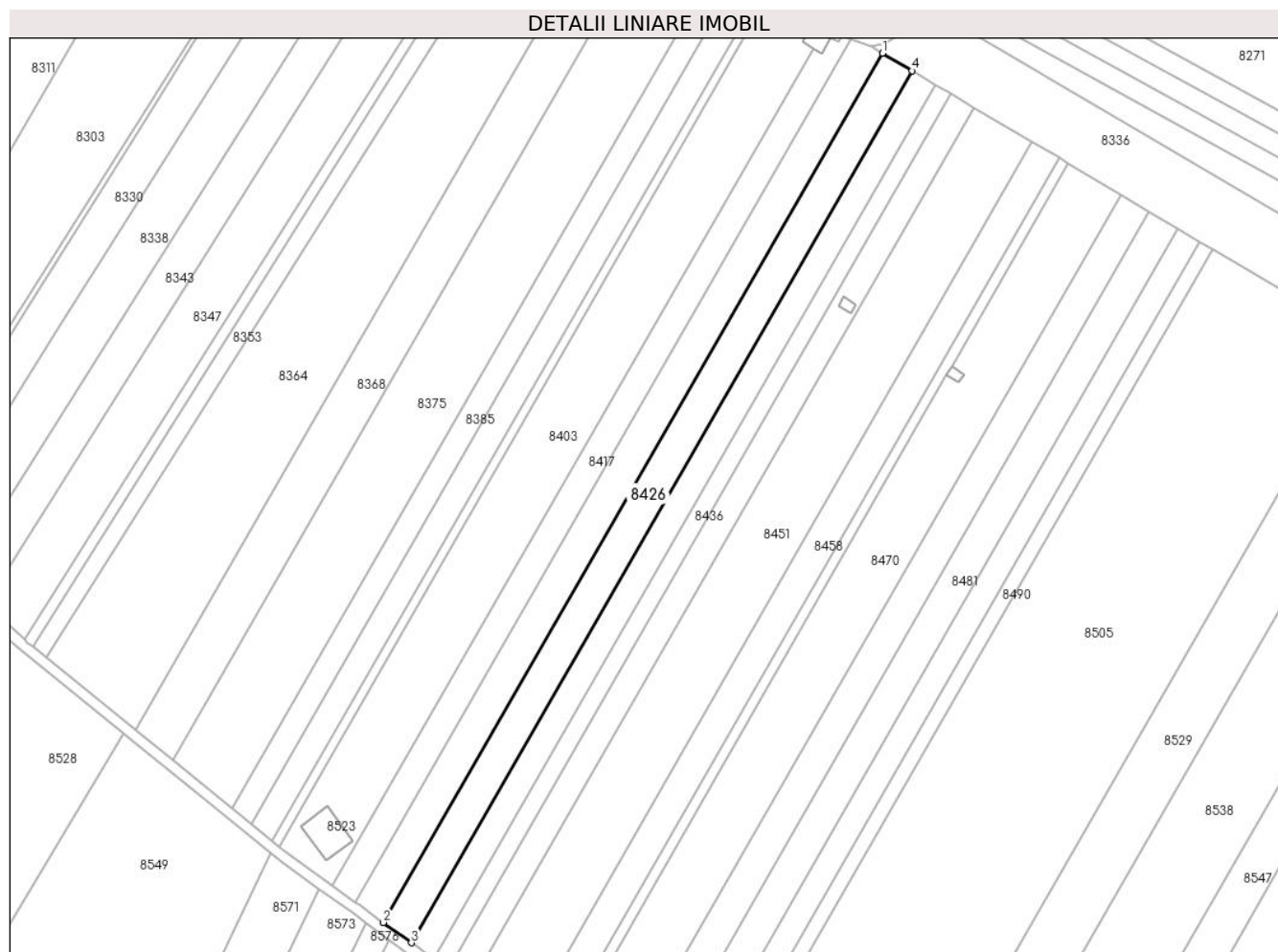
C. Partea III. SARCINI .

Inscrieri privind dezmembramintele dreptului de proprietate, drepturi reale de garanție și sarcini	Referințe
NU SUNT	

Teren

Nr cadastral	Suprafața (mp)*	Observații / Referințe
	5.000	

* Suprafața este determinată în planul de proiecție Stereo 70.



Date referitoare la teren

Crt	Categorie folosință	Intravilan	Suprafața (mp)	Tarla	Parcelă	Nr. topo	Observații / Referințe
1	arabil	NU	5.000	46	239/19	-	

Lungime Segmente

1) Valorile lungimilor segmentelor sunt obținute din proiecție în plan.

Punct început	X / Y	Punct sfârșit	X / Y	Lungime segment (** (m)
1	573.928,652 374.015,984	2	573.738,384 373.684,765	381.979
2	573.738,384 373.684,765	3	573.749,015 373.677,034	13.145
3	573.749,015 373.677,034	4	573.939,897 374.009,324	383.213
4	573.939,897 374.009,324	1	573.928,652 374.015,984	13.069

** Lungimile segmentelor sunt determinate în planul de proiecție Stereo 70 și sunt rotunjite la 1 milimetru.

***** Distanţa dintre puncte este formată din segmente cumulate ce sunt mai mici decât valoarea 1 milimetru.**

**DATE DESPRE IMOBILUL NR. 8427**

Oficiul de Cadastru și Publicitate Imobiliară PRAHOVA
Biroul de Cadastru și Publicitate Imobiliară Ploiești

A. Partea I. Descrierea imobilului

TEREN Intravilan

Adresa: Loc. Stancesti, Str Teiului, Jud. Prahova

Nr. Crt	Nr cadastral Nr. topografic	Suprafața* (mp)	Observații / Referințe
A1	29829	2.002	Sector cadastral:62 Teren imprejmuit;

B. Partea II. Proprietari și acte

Inscrieri privitoare la dreptul de proprietate și alte drepturi reale		Referințe
53988 / 19/04/2022		
Act Notarial nr. 793, din 18/04/2022 emis de Dobre Stelorian Daniel (act de dezmembrare);		
B1	Se infiinteaza cartea funciara 29829 a imobilului cu numarul cadastral 29829 / UAT Târgsoru Vechi, rezultat din dezmembrarea imobilului cu numarul cadastral 29066 inscris in cartea funciara 29066;	A1
Act Notarial nr. 979, din 17/06/2020 emis de Dobre Stelorian Daniel;		
B2	Se infiinteaza cartea funciara 29066 a imobilului cu numarul cadastral 29066/Târgsoru Vechi, rezultat din dezmembrarea imobilului cu numarul cadastral 29006 inscris in cartea funciara 29006; <i>OBSERVATII: pozitie transcrisa din CF 29066/Târgsoru Vechi, inscrisa prin incheierea nr. 54520 din 19/06/2020;</i>	A1
55150 / 12/04/2023		
Act Notarial nr. 745, din 11/04/2023 emis de Dobre Stelorian Daniel (contract de vanzare cumparare);		
B5	Intabulare, drept de PROPRIETATEcumparare ca bun comun, dobandit prin Conventie, cota actuala 1/1, cota initiala 1/1 1) IONIȚĂ MARIUS 2) IONIȚĂ NICOLETA-DANIELA	A1

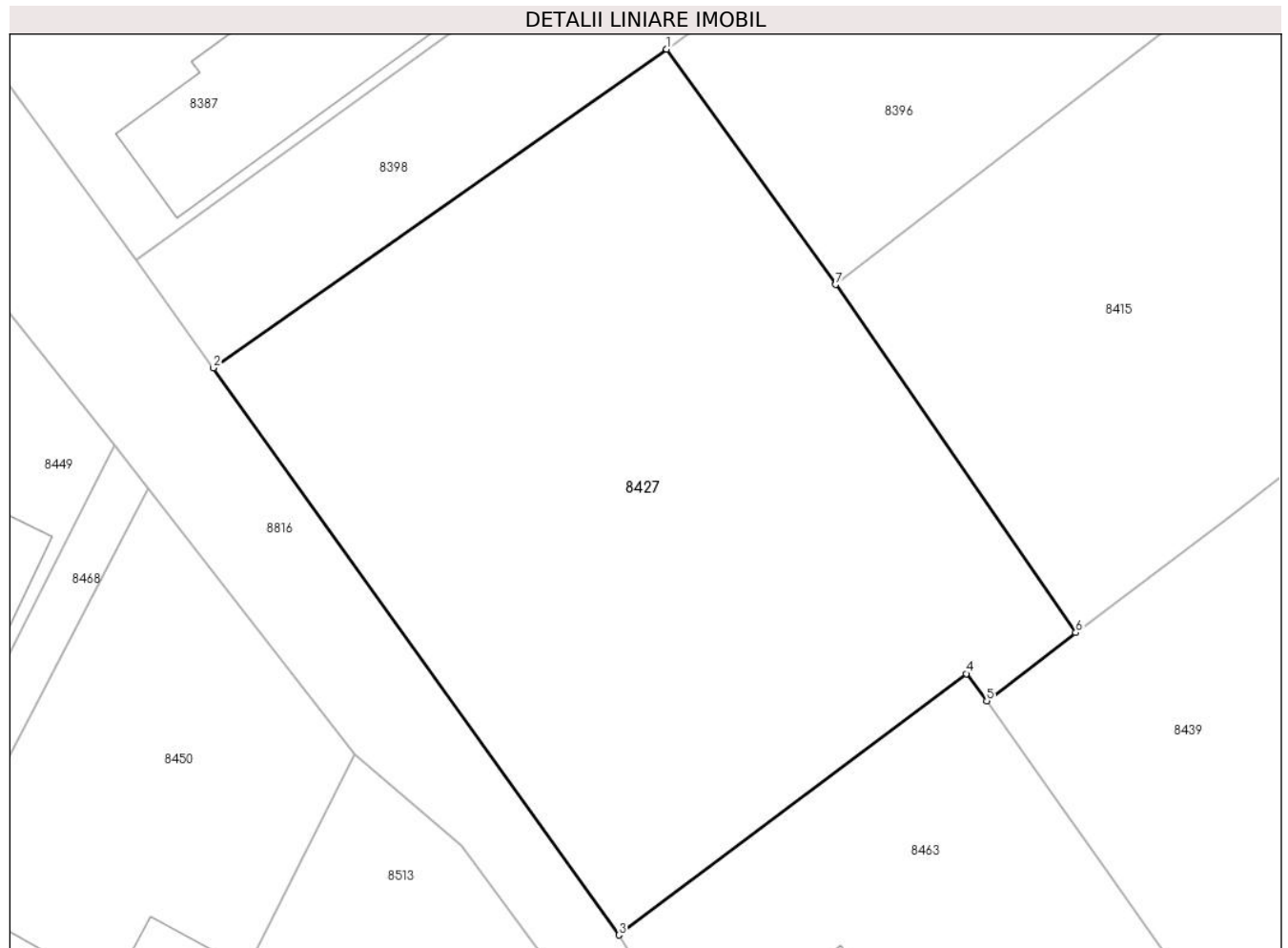
C. Partea III. SARCINI .

Inscrieri privind dezmembramintele dreptului de proprietate, drepturi reale de garanție și sarcini	Referințe
NU SUNT	

Teren

Nr cadastral	Suprafața (mp)*	Observații / Referințe
29829	2.002	

* Suprafața este determinată în planul de proiecție Stereo 70.



Date referitoare la teren

Crt	Categorie folosință	Intravilan	Suprafața (mp)	Tarla	Parcelă	Nr. topo	Observații / Referințe
1	curți constructii	DA	2.002	15	409	-	

Lungime Segmente

1) Valorile lungimilor segmentelor sunt obținute din proiecție în plan.

Punct început	X / Y	Punct sfârșit	X / Y	Lungime segment (** (m)
1	573.469,747 373.878,595	2	573.436,999 373.855,592	40.02
2	573.436,999 373.855,592	3	573.466,304 373.814,69	50.317
3	573.466,304 373.814,69	4	573.491,393 373.833,541	31.382
4	573.491,393 373.833,541	5	573.492,884 373.831,577	2.466
5	573.492,884 373.831,577	6	573.499,303 373.836,496	8.087

Punct început	X / Y	Punct sfârșit	X / Y	Lungime segment (** (m)
6	573.499,303 373.836,496	7	573.481,965 373.861,608	30.516
7	573.481,965 373.861,608	1	573.469,747 373.878,595	20.925

** Lungimile segmentelor sunt determinate în planul de proiecție Stereo 70 și sunt rotunjite la 1 milimetru.

*** Distanța dintre puncte este formată din segmente cumulate ce sunt mai mici decât valoarea 1 milimetru.

**DATE DESPRE IMOBILUL NR. 8428**

Oficiul de Cadastru și Publicitate Imobiliară PRAHOVA
Biroul de Cadastru și Publicitate Imobiliară Ploiești

A. Partea I. Descrierea imobilului

TEREN Intravilan

Adresa: Loc. Stancesti, Str Independentei, Jud. Prahova

Nr. Crt	Nr cadastral Nr. topografic	Suprafața* (mp)	Observații / Referințe
A1	24527	Din acte: 602 Masurata: 658	Sector cadastral:48 Teren imprejmuit;

Construcții

Crt	Nr cadastral Nr. topografic	Adresa	Observații / Referințe
A1.1		Loc. Stancesti, Str Independentei, Jud. Prahova	Nr. niveluri:1; S. construita la sol:154 mp; S. construita desfasurata:154 mp; Cladire de locuit, regim inaltime P

B. Partea II. Proprietari și acte

Inscrieri privitoare la dreptul de proprietate și alte drepturi reale	Referințe
24791 / 05/05/2012	
Act Notarial nr. 1472, din 03/05/2012 emis de NP NECULAE AURELIAN (incheiere de rectificare nr.10/15.05.2012 emisa de NP NECULAE AURELIAN);	
B1	Se infiinteaza cartea funciara 24527 a imobilului cu numarul cadastral 24527/Târgșoru Vechi, rezultat din dezmembrarea imobilului cu numarul cadastral 12846 (identificator electronic 23437) in scris in cartea funciara 6952 (identificator electronic 23437);
	A1
48783 / 17/05/2016	
Act Administrativ nr. 42808, din 27/04/2016 emis de OCPI PRAHOVA (act administrativ nr. 5215/26-04-2016 emis de PRIMARIA TIRGȘORU VECHI; act administrativ nr. 118/24-11-2015 emis de CONSILIUL LOCAL TIRGȘORU VECHI;);	
B6	se actualizeaza informatiile cadastrale conform documentatiei anexate in sensul ca se schimba grupa de destinatie a imobilului din 'extravilan' in 'intravilan'
	A1
57898 / 29/06/2017	
Act Notarial nr. 1639, din 21/06/2017 emis de NP Meirosu Carmen;	
B7	Intabulare, drept de PROPRIETATEcumparare ca bun propriu, dobandit prin Conventie, cota actuala 1/1, cota initiala 1/1 1) STOICA ALEXANDRU-CRISTIAN
	A1
B8	se noteaza interdictiile de instrainare si grevare si pactul comisoriu 1) COMUNA TG. VECHI, CIF:999999999999
	A1
/	
Act Administrativ nr. 14456, din 13/09/2024 emis de PRIMĂRIA COMUNEI TÂRGȘORU VECHI (în baza art. 12, alin. 16 din Legea 7);	
B9	Intabulare, drept de PROPRIETATE, dobandit prin Lege, cota actuala 1/1, cota initiala 1/1 1) STOICA ALEXANDRU-CRISTIAN
	A1.1

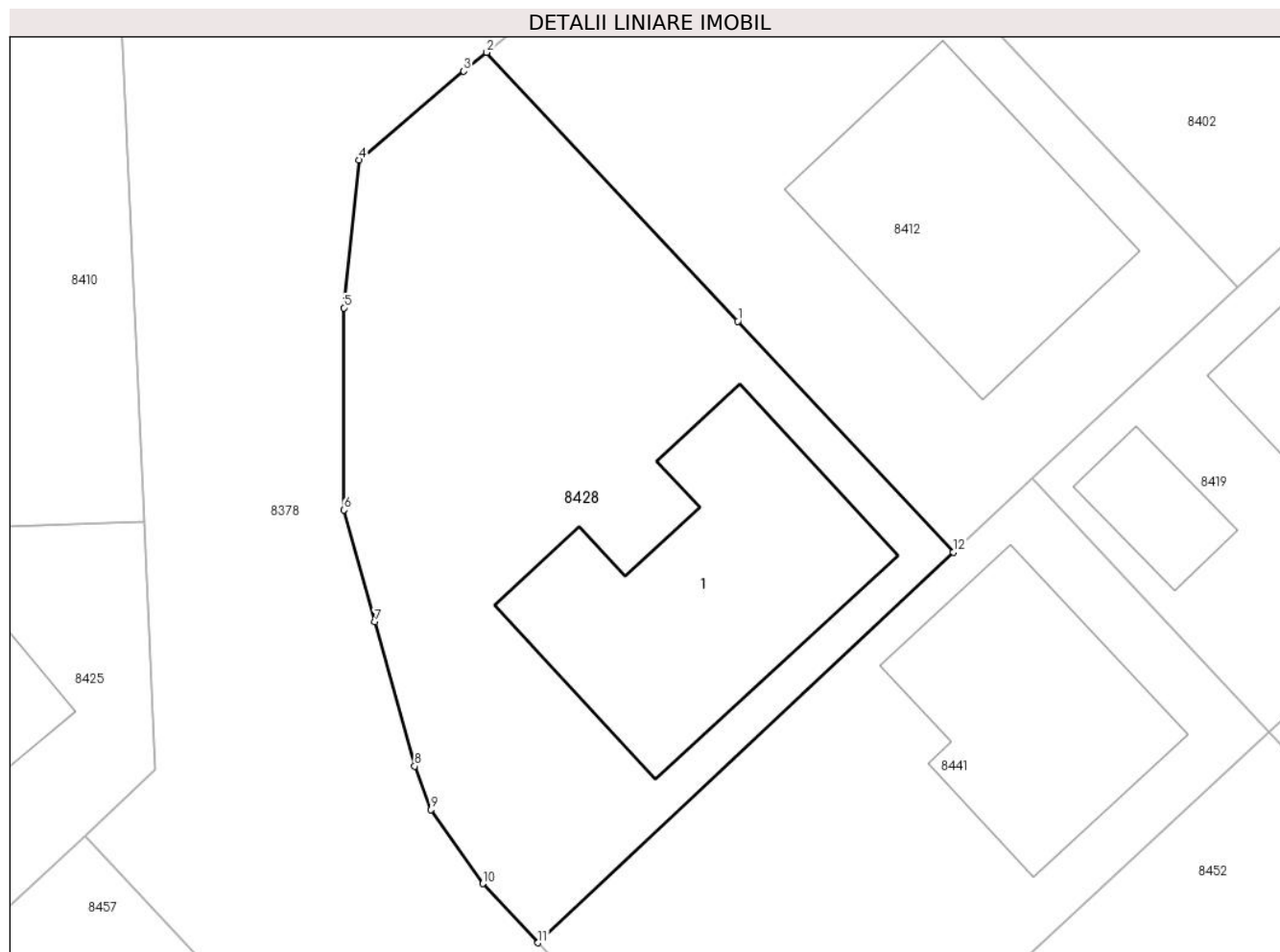
C. Partea III. SARCINI

Inscrieri privind dezmembramintele dreptului de proprietate, drepturi reale de garanție și sarcini	Referințe
57898 / 29/06/2017	
Act Notarial nr. 1639, din 21/06/2017 emis de NP Meirosu Carmen;	
C2	Intabulare, drept de IPOTECA LEGALA, Valoare:4214 EURreprezentand rest de pret 1) COMUNA TG. VECHI, CIF:999999999999
	A1

Teren

Nr cadastral	Suprafața (mp)*	Observații / Referințe
24527	Din acte: 602 Masurata: 658	

* Suprafața este determinată în planul de proiecție Stereo 70.



Date referitoare la teren

Crt	Categorie folosință	Intra vilan	Suprafața (mp)	Tarla	Parcelă	Nr. topo	Observații / Referințe
1	curți constructii	DA	389	61	A 361/2	-	
2	arabil	DA	269	61	A 361/2	-	

Date referitoare la construcții

Crt	Număr	Destinație construcție	Supraf. (mp)	Situație juridică	Observații / Referințe
A1.1		construcții de locuințe	154	Cu acte	Nr. niveluri:1; S. construita la sol:154 mp; S. construita desfasurata:154 mp; Cladire de locuit, regim inaltime P

Lungime Segmente

1) Valorile lungimilor segmentelor sunt obținute din proiecție în plan.

Punct început	X / Y	Punct sfârșit	X / Y	Lungime segment (** (m)
1	571.882,559 373.855,056	2	571.870,889 373.867,552	17.098
2	571.870,889 373.867,552	3	571.869,823 373.866,676	1.38

Punct început	X / Y	Punct sfârșit	X / Y	Lungime segment (** (m)
3	571.869,823 373.866,676	4	571.864,967 373.862,545	6.375
4	571.864,967 373.862,545	5	571.864,253 373.855,681	6.901
5	571.864,253 373.855,681	6	571.864,257 373.846,288	9.393
6	571.864,257 373.846,288	7	571.865,694 373.841,081	5.402
7	571.865,694 373.841,081	8	571.867,543 373.834,384	6.948
8	571.867,543 373.834,384	9	571.868,304 373.832,365	2.158
9	571.868,304 373.832,365	10	571.870,708 373.828,924	4.198
10	571.870,708 373.828,924	11	571.873,275 373.826,175	3.761
11	571.873,275 373.826,175	12	571.892,578 373.844,328	26.498
12	571.892,578 373.844,328	1	571.882,559 373.855,056	14.679

** Lungimile segmentelor sunt determinate în planul de proiecție Stereo 70 și sunt rotunjite la 1 milimetru.

*** Distanța dintre puncte este formată din segmente cumulate ce sunt mai mici decât valoarea 1 milimetru.

**DATE DESPRE IMOBILUL NR. 8429**

Oficiul de Cadastru și Publicitate Imobiliară PRAHOVA
Biroul de Cadastru și Publicitate Imobiliară Ploiești

A. Partea I. Descrierea imobilului

TEREN Intravilan

Adresa: Loc. Stancesti, Str Luceafarului, Jud. Prahova

Nr. Crt	Nr cadastral Nr. topografic	Suprafața* (mp)	Observații / Referințe
A1	24524	504	Sector cadastral:48 Teren imprejmuit;

Construcții

Crt	Nr cadastral Nr. topografic	Adresa	Observații / Referințe
A1.1		Loc. Stancesti, Str Luceafarului, Jud. Prahova	Nr. niveluri:1; S. construita la sol:149 mp; S. construita desfasurata:149 mp; Cladire de locuit, regim inaltime P

B. Partea II. Proprietari și acte

Inscrieri privitoare la dreptul de proprietate și alte drepturi reale	Referințe
24791 / 05/05/2012	
Act Notarial nr. 1472, din 03/05/2012 emis de NP NECULAE AURELIAN (incheiere de rectificare nr.10/15.05.2012 emisa de NP NECULAE AURELIAN);	
B1	Se infiinteaza cartea funciara 24524 a imobilului cu numarul cadastral 24524/Târgșoru Vechi, rezultat din dezmembrarea imobilului cu numarul cadastral 12846 (identificator electronic 23437) in scris in cartea funciara 6952 (identificator electronic 23437);
	A1
46294 / 10/05/2016	
Act Administrativ nr. 42789, din 27/04/2016 emis de OCPI PRAHOVA (act administrativ nr. 5220/26-04-2016 emis de COMUNA TIRGȘORU VECHI; act administrativ nr. 118/24-11-2015 emis de CONSILIUL LOCAL TIRGȘORU VECHI; act administrativ nr. 2211/22-07-2015 emis de CONSILIUL JUDETEAN PRAHOVA);	
B6	se noteaza actualizarea informatiilor cadastrale in sensul schimbarii grupei de destinatie a imobilului din 'extravilan' in 'intravilan' conform documentatiei cadastrale avizate
	A1
95561 / 13/10/2016	
Act Notarial nr. 2720, din 03/10/2016 emis de NP Meirosu Carmen;	
B7	Intabulare, drept de PROPRIETATEcumparare ca bun comun, dobandit prin Conventie, cota actuala 1/1, cota initiala 1/1
	1) STEREA CĂTĂLIN-ADRIAN 2) STEREA LIZICA-GEORGIANA
	A1
B8	se noteaza pactul comisoriu si interdictiile de instrainare si grevare
	1) COMUNA TIRGȘORU VECHI, CIF:2845230
	A1
/	
Act Administrativ nr. 14456, din 13/09/2024 emis de PRIMĂRIA COMUNEI TÂRGȘORU VECHI (în baza art. 12, alin. 16 din Legea 7);	
B9	Intabulare, drept de PROPRIETATE, dobandit prin Lege, cota actuala 1/1, cota initiala 1/1
	1) STEREA CĂTĂLIN-ADRIAN 2) STEREA LIZICA-GEORGIANA
	A1.1

C. Partea III. SARCINI

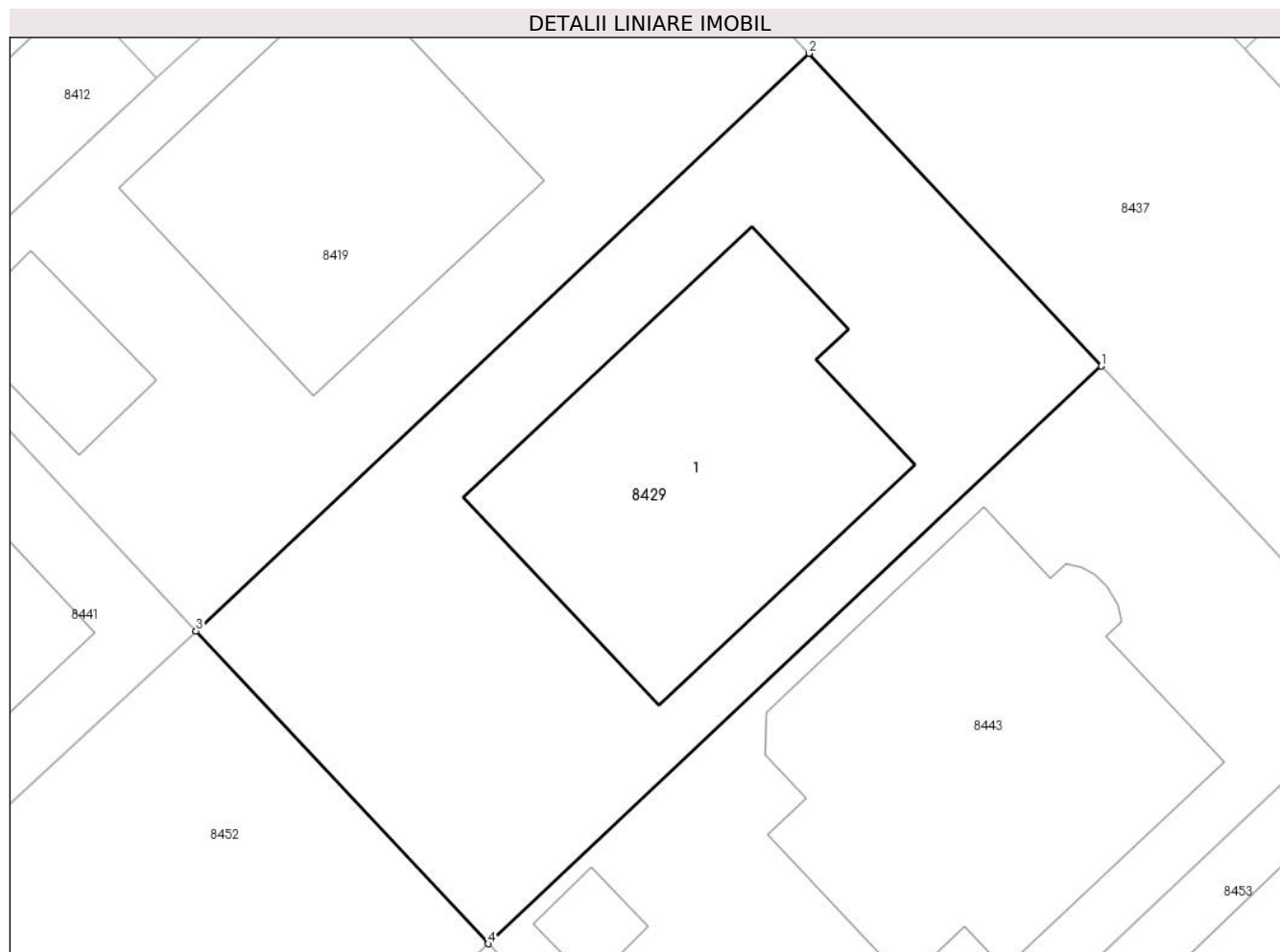
Inscrieri privind dezmembramintele dreptului de proprietate, drepturi reale de garanție și sarcini	Referințe
95561 / 13/10/2016	
Act Notarial nr. 2720, din 03/10/2016 emis de NP Meirosu Carmen;	
C2	Intabulare, drept de IPOTECA LEGALA, Valoare:3528 EURreprezentand rest pret
	1) COMUNA TIRGȘORU VECHI, CIF:2845230
	A1

Anexa Nr. 1 La Partea I

Teren

Nr cadastral	Suprafața (mp)*	Observații / Referințe
24524	504	

* Suprafața este determinată în planul de proiecție Stereo 70.



Date referitoare la teren

Crt	Categorie folosință	Intravilan	Suprafața (mp)	Tarla	Parcelă	Nr. topo	Observații / Referințe
1	curti constructii	DA	504	61	A361/2	-	

Date referitoare la construcții

Crt	Număr	Destinație construcție	Supraf. (mp)	Situație juridică	Observații / Referințe
A1.1		construcții de locuinte	149	Cu acte	Nr. niveluri:1; S. construita la sol:149 mp; S. construita desfasurata:149 mp; Cladire de locuit, regim inaltime P

Lungime Segmente

1) Valorile lungimilor segmentelor sunt obținute din proiecție în plan.

Punct început	X / Y	Punct sfârșit	X / Y	Lungime segment (** (m)
---------------	-------	---------------	-------	-------------------------

Punct început	X / Y	Punct sfârșit	X / Y	Lungime segment (** (m)
1	571.941,092 373.845,855	2	571.930,172 373.857,547	15.998
2	571.930,172 373.857,547	3	571.907,25 373.835,943	31.498
3	571.907,25 373.835,943	4	571.918,167 373.824,255	15.993
4	571.918,167 373.824,255	1	571.941,092 373.845,855	31.498

** Lungimile segmentelor sunt determinate în planul de proiecție Stereo 70 și sunt rotunjite la 1 milimetru.

*** Distanța dintre puncte este formată din segmente cumulate ce sunt mai mici decât valoarea 1 milimetru.

**DATE DESPRE IMOBILUL NR. 8430**

Oficiul de Cadastru și Publicitate Imobiliară PRAHOVA
Biroul de Cadastru și Publicitate Imobiliară Ploiești

A. Partea I. Descrierea imobilului

TEREN Intravilan

Adresa: Loc. Stancesti, Jud. Prahova

Nr. Crt	Nr cadastral Nr. topografic	Suprafața* (mp)	Observații / Referințe
A1		1.000	Sector cadastral:62 Teren neimprejmuit;

B. Partea II. Proprietari și acte

Inscrieri privitoare la dreptul de proprietate și alte drepturi reale		Referințe
/		
Act Administrativ nr. 200505, din 03/09/2007 emis de CJSDPAT PRHOVA;		
B1	Intabulare, drept de PROPRIETATE, dobandit prin Reconstituire, cota actuala 1/1, cota initiala 1/1 1) SOARE AGRIPINA 2) ZAMFIR MARIA	A1

C. Partea III. SARCINI .

Inscrieri privind dezmembramintele dreptului de proprietate, drepturi reale de garanție și sarcini	Referințe
NU SUNT	

Teren

Nr cadastral	Suprafața (mp)*	Observații / Referințe
	1.000	

* Suprafața este determinată în planul de proiecție Stereo 70.



Date referitoare la teren

Crt	Categorie folosință	Intravilan	Suprafața (mp)	Tarla	Parcelă	Nr. topo	Observații / Referințe
1	arabil	DA	1.000	49	297/2/3	-	

Lungime Segmente

1) Valorile lungimilor segmentelor sunt obținute din proiecție în plan.

Punct început	X / Y	Punct sfârșit	X / Y	Lungime segment (** (m)
1	573.354,293 373.798,174	2	573.361,173 373.790,097	10.61
2	573.361,173 373.790,097	3	573.405,874 373.882,198	102.376
3	573.405,874 373.882,198	4	573.399,474 373.891,264	11.097
4	573.399,474 373.891,264	1	573.354,293 373.798,174	103.475

** Lungimile segmentelor sunt determinate în planul de proiecție Stereo 70 și sunt rotunjite la 1 milimetru.

***** Distanţa dintre puncte este formată din segmente cumulate ce sunt mai mici decât valoarea 1 milimetru.**

**DATE DESPRE IMOBILUL NR. 8431**

Oficiul de Cadastru și Publicitate Imobiliară PRAHOVA
Biroul de Cadastru și Publicitate Imobiliară Ploiești

A. Partea I. Descrierea imobilului

TEREN Extravilan

Adresa: Jud. Prahova

Nr. Crt	Nr cadastral Nr. topografic	Suprafața* (mp)	Observații / Referințe
A1		4.000	Sector cadastral:61 Teren neimprejmuit;

B. Partea II. Proprietari și acte

Inscrieri privitoare la dreptul de proprietate și alte drepturi reale		Referințe
/		
Act Administrativ nr. 71470, din 24/06/2002 emis de CJSDPAT PRAHOVA;		
B1	Intabulare, drept de PROPRIETATE, dobandit prin Reconstituire, cota actuala 1/1, cota initiala 1/1 1) STAN GH ELENA	A1

C. Partea III. SARCINI .

Inscrieri privind dezmembramintele dreptului de proprietate, drepturi reale de garanție și sarcini	Referințe
NU SUNT	

Teren

Nr cadastral	Suprafața (mp)*	Observații / Referințe
	4.000	

* Suprafața este determinată în planul de proiecție Stereo 70.



Date referitoare la teren

Crt	Categorie folosință	Intravilan	Suprafața (mp)	Tarla	Parcelă	Nr. topo	Observații / Referințe
1	arabil	NU	4.000	46	239/2/20	-	

Lungime Segmente

1) Valorile lungimilor segmentelor sunt obținute din proiecție în plan.

Punct început	X / Y	Punct sfârșit	X / Y	Lungime segment (** (m)
1	573.939,897 374.009,324	2	573.749,015 373.677,034	383.213
2	573.749,015 373.677,034	3	573.757,494 373.670,867	10.485
3	573.757,494 373.670,867	4	573.948,867 374.004,011	384.199
4	573.948,867 374.004,011	1	573.939,897 374.009,324	10.425

** Lungimile segmentelor sunt determinate în planul de proiecție Stereo 70 și sunt rotunjite la 1 milimetru.

***** Distanţa dintre puncte este formată din segmente cumulate ce sunt mai mici decât valoarea 1 milimetru.**

**DATE DESPRE IMOBILUL NR. 8432**

Oficiul de Cadastru și Publicitate Imobiliară PRAHOVA
Biroul de Cadastru și Publicitate Imobiliară Ploiești

A. Partea I. Descrierea imobilului

TEREN Intravilan

Adresa: Loc. Stancesti, Str Orizontului, Jud. Prahova

Nr. Crt	Nr cadastral Nr. topografic	Suprafața* (mp)	Observații / Referințe
A1	24553	504	Sector cadastral:48 Teren neimprijmit;

Construcții

Crt	Nr cadastral Nr. topografic	Adresa	Observații / Referințe
A1.1		Loc. Stancesti, Str Orizontului, Jud. Prahova	Nr. niveluri:1; S. construita la sol:91 mp; S. construita desfasurata:91 mp; Cladire de locuit, regim inaltime P

B. Partea II. Proprietari și acte

Inscrieri privitoare la dreptul de proprietate și alte drepturi reale	Referințe
24791 / 05/05/2012	
Act Notarial nr. 1472, din 03/05/2012 emis de NP NECULAE AURELIAN (incheiere de rectificare nr.10/15.05.2012 emisa de NP NECULAE AURELIAN);	
B1	Se infiinteaza cartea funciara 24553 a imobilului cu numarul cadastral 24553/Târgșoru Vechi, rezultat din dezmembrarea imobilului cu numarul cadastral 12846 (identificator electronic 23437) in scris in cartea funciara 6952 (identificator electronic 23437);
	A1
3228 / 17/01/2017	
Act Administrativ nr. 118, din 24/11/2015 emis de COMUNA TIRGȘORU VECHI (act administrativ nr 104166 din 08.11.2016, emis de OCPI PRAHOVA;act administrativ nr 2211 din 22.07.2015, emis de CONSILIUL JUDETEAN PRAHOVA;act administrativ nr 12358 din 07.11.2016, emis de COMUNA TIRGȘORU VECHI);	
B6	se noteaza actualizarea informatiilor cadastrale in sensul schimbarii grupei de destinatie a imobilului din teren 'extravilan' in teren 'intravilan', conform documentatiei tehnice avizate
	A1
129100 / 11/11/2019	
Act Notarial nr. 2347, din 07/11/2019 emis de NP Meirosu Carmen;	
B7	Intabulare, drept de PROPRIETATEcumparare ca bun comun, dobandit prin Conventie, cota actuala 1/1, cota initiala 1/1
	1) GHEORGHE ALEXANDRU 2) GHEORGHE AMALIA VICTORIA
	A1
B8	se noteaza pactul comisoriu si interdictiile de instrainare si grevare
	1) COMUNA TÎRGȘORU VECHI, CIF:2845230
	A1
/	
Act Administrativ nr. 14456, din 13/09/2024 emis de PRIMĂRIA COMUNEI TÂRGȘORU VECHI (în baza art. 12, alin. 16 din Legea 7);	
B9	Intabulare, drept de PROPRIETATE, dobandit prin Lege, cota actuala 1/1, cota initiala 1/1
	1) GHEORGHE ALEXANDRU 2) GHEORGHE AMALIA VICTORIA
	A1.1

C. Partea III. SARCINI

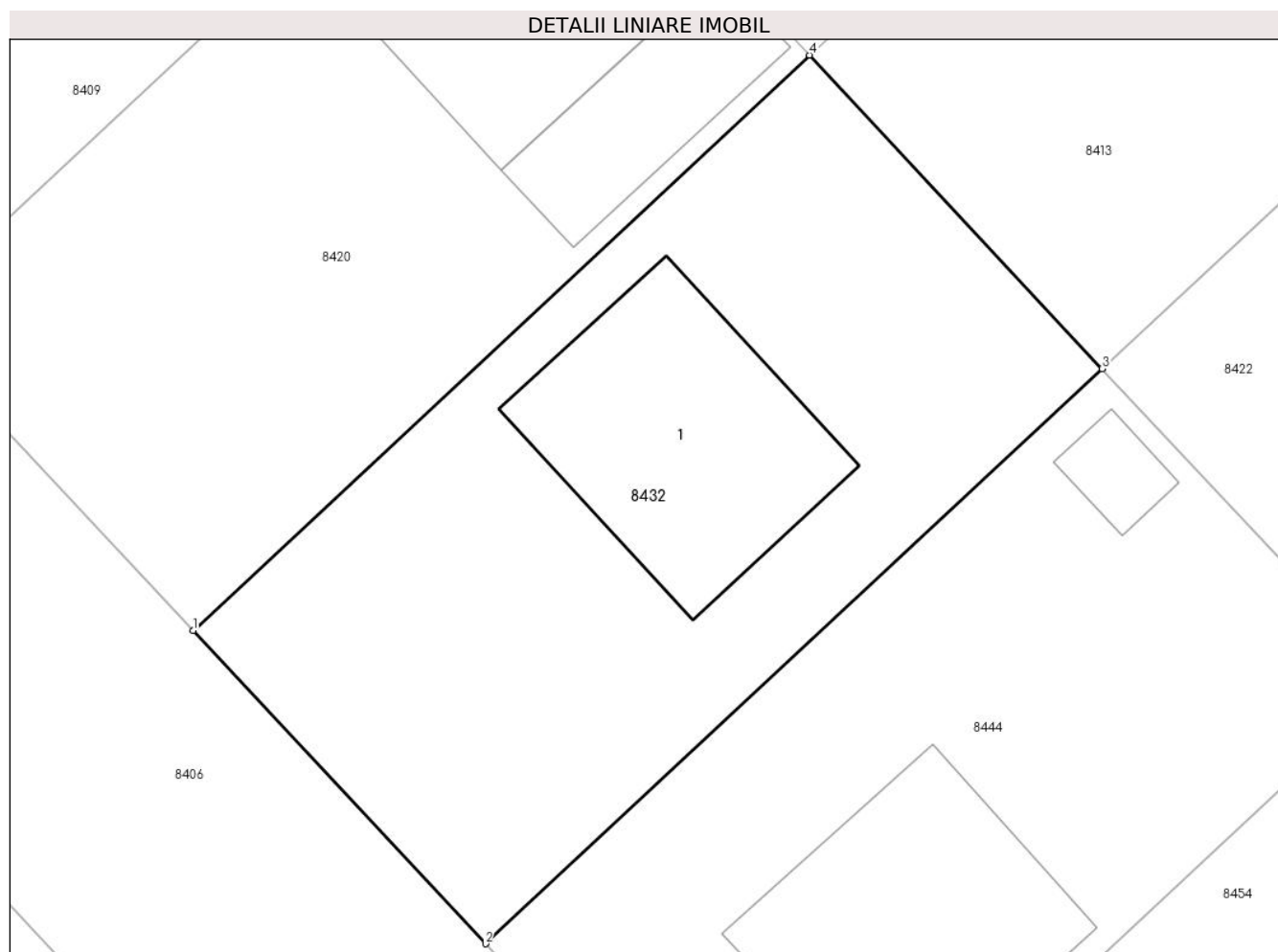
Inscrieri privind dezmembramintele dreptului de proprietate, drepturi reale de garanție și sarcini	Referințe
129100 / 11/11/2019	
Act Notarial nr. 2347, din 07/11/2019 emis de NP Meirosu Carmen;	
C2	Intabulare, drept de IPOTECA LEGALA, Valoare:3528 EUR(reprezentand rest pret)
	1) COMUNA TÎRGȘORU VECHI, CIF:2845230
	A1

Anexa Nr. 1 La Partea I

Teren

Nr cadastral	Suprafața (mp)*	Observații / Referințe
24553	504	

* Suprafața este determinată în planul de proiecție Stereo 70.



Date referitoare la teren

Crt	Categorie folosință	Intravilan	Suprafața (mp)	Tarla	Parcelă	Nr. topo	Observații / Referințe
1	curți construcții	DA	504	61	361/2	-	

Date referitoare la construcții

Crt	Număr	Destinație construcție	Supraf. (mp)	Situație juridică	Observații / Referințe
A1.1		construcții de locuințe	91	Cu acte	Nr. niveluri:1; S. construita la sol:91 mp; S. construita desfasurata:91 mp; Cladire de locuit, regim inaltime P

Lungime Segmente

1) Valorile lungimilor segmentelor sunt obținute din proiecție în plan.

Punct început	X / Y	Punct sfârșit	X / Y	Lungime segment (** (m)
---------------	-------	---------------	-------	-------------------------

Punct început	X / Y	Punct sfârșit	X / Y	Lungime segment (** (m)
1	572.070,191 373.835,077	2	572.081,111 373.823,384	15.999
2	572.081,111 373.823,384	3	572.104,145 373.844,868	31.498
3	572.104,145 373.844,868	4	572.093,211 373.856,576	16.02
4	572.093,211 373.856,576	1	572.070,191 373.835,077	31.498

** Lungimile segmentelor sunt determinate în planul de proiecție Stereo 70 și sunt rotunjite la 1 milimetru.

*** Distanța dintre puncte este formată din segmente cumulate ce sunt mai mici decât valoarea 1 milimetru.

**DATE DESPRE IMOBILUL NR. 8433**

Oficiul de Cadastru și Publicitate Imobiliară PRAHOVA
Biroul de Cadastru și Publicitate Imobiliară Ploiești

A. Partea I. Descrierea imobilului

TEREN Intravilan

Adresa: Loc. Stancesti, Str Luceafarului, Jud. Prahova

Nr. Crt	Nr cadastral Nr. topografic	Suprafața* (mp)	Observații / Referințe
A1	24536	504	Sector cadastral:48 Teren neimprejmut;

B. Partea II. Proprietari și acte

Inscrieri privitoare la dreptul de proprietate și alte drepturi reale		Referințe
24791 / 05/05/2012		
Act Notarial nr. 1472, din 03/05/2012 emis de NP NECULAE AURELIAN (incheiere de rectificare nr.10/15.05.2012 emisa de NP NECULAE AURELIAN);		
B1	Se infiinteaza cartea funciara 24536 a imobilului cu numarul cadastral 24536/Târgșoru Vechi, rezultat din dezmembrarea imobilului cu numarul cadastral 12846 (identificator electronic 23437) in scris in cartea funciara 6952 (identificator electronic 23437);	A1
56208 / 06/06/2016		
Act Administrativ nr. 42765, din 27/04/2016 emis de OCPI PRAHOVA (act administrativ nr. 5205/26-04-2016 emis de PRIMARIA TIRGȘORU VECHI; act administrativ nr. 118/24-11-2015 emis de CONSILIUL LOCAL TIRGȘORU VECHI;);		
B6	se actualizeaza informatiile cadastrale conform documentatiei anexate in sensul schimbarii grupei de destinatie a terenului din extravilan in intravilan	A1
25316 / 25/02/2021		
Act Notarial nr. 284, din 22/02/2021 emis de NP MEIROSU CARMEN;		
B7	Intabulare, drept de PROPRIETATEcumparare ca bun propriu, dobandit prin Conventie, cota actuala 1/1, cota initiala 1/1 1) DUMITRU SIMON-PETRU	A1
B8	se noteaza pactul comisoriu si interdictiile de instrainare si grevare 1) COMUNA TÎRĞȘORU VECHI, CIF:2845230	A1

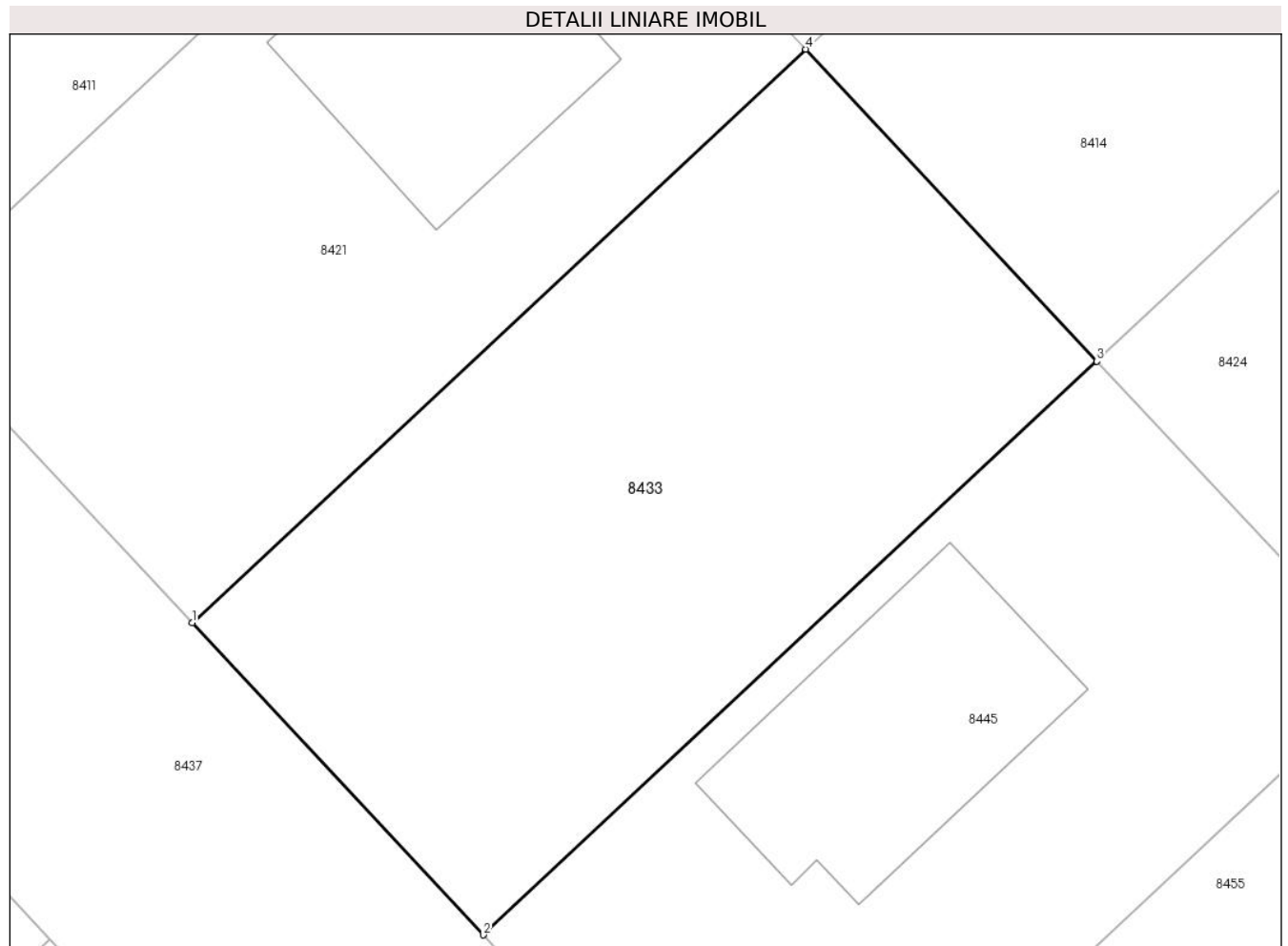
C. Partea III. SARCINI

Inscrieri privind dezmembramintele dreptului de proprietate, drepturi reale de garanție și sarcini		Referințe
25316 / 25/02/2021		
Act Notarial nr. 284, din 22/02/2021 emis de NP MEIROSU CARMEN;		
C2	Intabulare, drept de IPOTECA LEGALA, Valoare:3780 EURreprezentand rest pret 1) COMUNA TÎRĞȘORU VECHI, CIF:2845230	A1

Teren

Nr cadastral	Suprafața (mp)*	Observații / Referințe
24536	504	

* Suprafața este determinată în planul de proiecție Stereo 70.



Date referitoare la teren

Crt	Categorie folosință	Intra vilan	Suprafața (mp)	Tarla	Parcelă	Nr. topo	Observații / Referințe
1	arabil	DA	504	61	A361/2	-	

Lungime Segmente

1) Valorile lungimilor segmentelor sunt obținute din proiecție în plan.

Punct început	X / Y	Punct sfârșit	X / Y	Lungime segment (** (m)
1	571.968,289 373.834,313	2	571.979,209 373.822,621	15.998
2	571.979,209 373.822,621	3	572.002,229 373.844,12	31.498
3	572.002,229 373.844,12	4	571.991,309 373.855,812	15.998
4	571.991,309 373.855,812	1	571.968,289 373.834,313	31.498

** Lungimile segmentelor sunt determinate în planul de proiecție Stereo 70 și sunt rotunjite la 1 milimetru.

***** Distanţa dintre puncte este formată din segmente cumulate ce sunt mai mici decât valoarea 1 milimetru.**

**DATE DESPRE IMOBILUL NR. 8434**

Oficiul de Cadastru și Publicitate Imobiliară PRAHOVA
Biroul de Cadastru și Publicitate Imobiliară Ploiești

A. Partea I. Descrierea imobilului

TEREN Intravilan

Adresa: Loc. Stancesti, Jud. Prahova

Nr. Crt	Nr cadastral Nr. topografic	Suprafața* (mp)	Observații / Referințe
A1	24550	504	Sector cadastral:48 Teren neimprejmut;

B. Partea II. Proprietari și acte

Inscrieri privitoare la dreptul de proprietate și alte drepturi reale		Referințe
24791 / 05/05/2012		
Act Notarial nr. 1472, din 03/05/2012 emis de NP NECULAE AURELIAN (incheiere de rectificare nr.10/15.05.2012 emisa de NP NECULAE AURELIAN);		
B1	Se infiinteaza cartea funciara 24550 a imobilului cu numarul cadastral 24550/Târgșoru Vechi, rezultat din dezmembrarea imobilului cu numarul cadastral 12846 (identificator electronic 23437) in scris in cartea funciara 6952 (identificator electronic 23437);	A1
Act Administrativ nr. 7249, din 31/08/2009 emis de COMISIA LOCALA COM. TG. VECHI (adeverinta nr. 6705/13.09.2010 emis de PRIMARIA COMUNEI TG. VECHI;hotarare nr.7086/03.09.2009 emis de COMISIA JUDETEANA PENTRU STABILIREA DREPTULUI DE PROPRIETATE A TERENURILOR AGRICOLE SI A CELOR FORES; hotarare nr.33/18.10.2006 emis de CONSILIUL LOCAL COM. TG. VECHI;);		
B2	Intabulare, drept de PROPRIETATE, dobandit prin Lege, cota actuala 1/1, cota initiala 1/1 1) COMUNA TG. VECHI , CIF:9999999999999	A1
3238 / 17/01/2017		
Act Administrativ nr. 12411, din 08/11/2016 emis de PRIMARIA TIRGȘORU VECHI (act administrativ nr 118 din 24.11.2015, emis de CONSILIUL LOCAL TIRGȘORU VECHI;act administrativ nr 104168 din 08.11.2016, emis de OCPI PRAHOVA);		
B6	se actualizeaza informatiile cadastrale conform documentatiei anexate in sensul schimbarii grupei de destinatie a imobilului din extravilan in intravilan	A1
24791 / 05/05/2012		
Act Administrativ nr. 6705, din 13/09/2010 emis de PRIMARIA COMUNEI TG. VECHI (act nr.7249/31.08.2009 emis de COMISIA LOCALA DE APLICARE A LEGILOR FONDULUI FUNCAR AL COM. TG. VECHI;hotarare nr. 7086/03.09.2009 emis de COMISIA JUDETEANA PENTRU STABILIREA DREPTULUI DE PROPRIETATE A TERENURILOR AGRICOLE SI A CELOR FORES;hotarare nr.33/18.10.2006 emis de CONSILIUL LOCAL COM. TG. VECHI;);		
B7	Intabulare, drept de ADMINISTRARE 1) CONSILIUL LOCAL AL COMUNEI TG. VECHI , CIF:9999999999999	A1

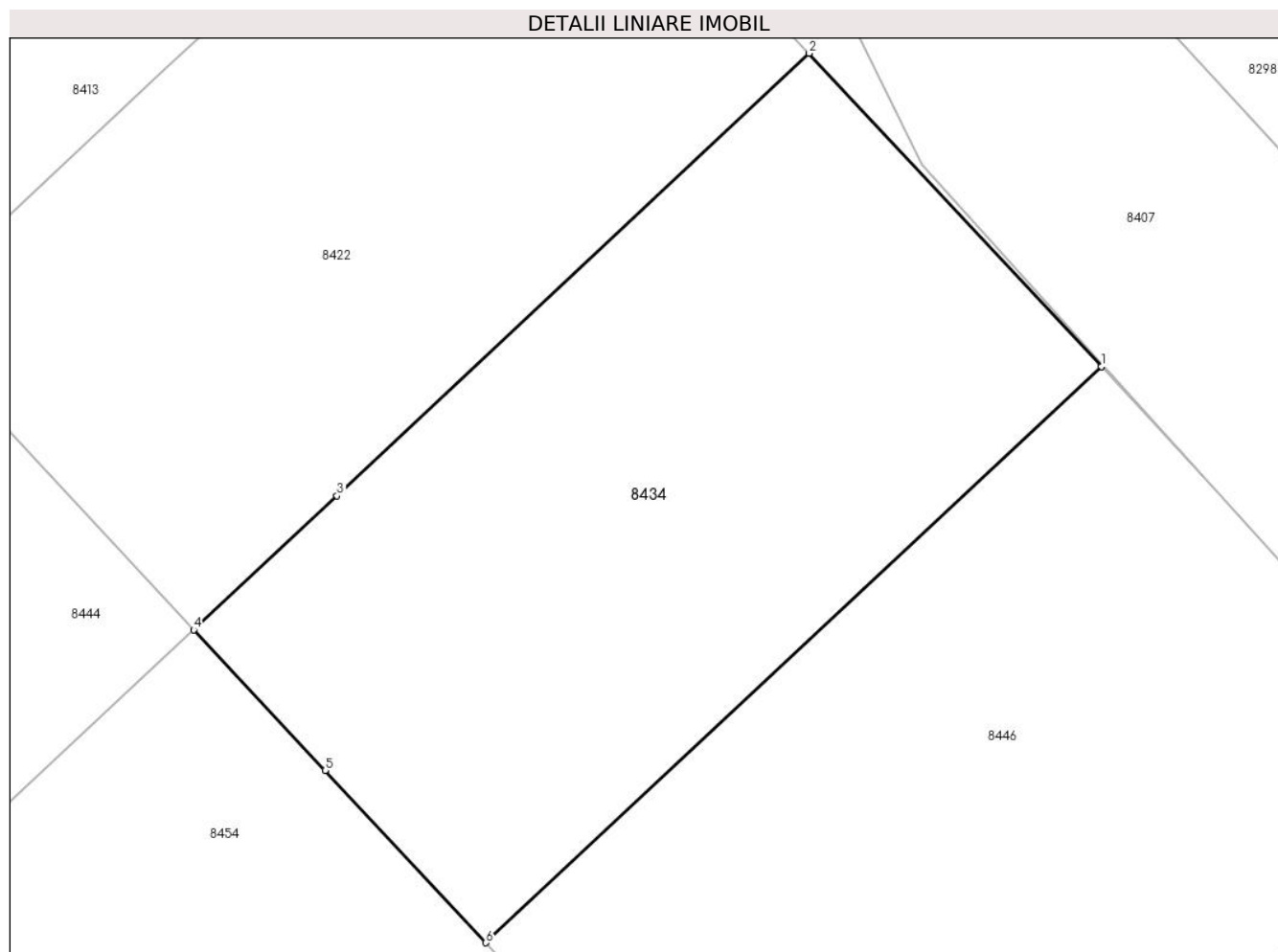
C. Partea III. SARCINI .

Inscrieri privind dezmembramintele dreptului de proprietate, drepturi reale de garanție și sarcini	Referințe
NU SUNT	

Teren

Nr cadastral	Suprafața (mp)*	Observații / Referințe
24550	504	

* Suprafața este determinată în planul de proiecție Stereo 70.



Date referitoare la teren

Crt	Categorie folosință	Intra vilan	Suprafața (mp)	Tarla	Parcelă	Nr. topo	Observații / Referințe
1	arabil	DA	504	61	361/2	-	

Lungime Segmente

1) Valorile lungimilor segmentelor sunt obținute din proiecție în plan.

Punct început	X / Y	Punct sfârșit	X / Y	Lungime segment (** (m)
1	572.148,99 373.842,997	2	572.138,07 373.854,69	15.999
2	572.138,07 373.854,69	3	572.120,428 373.838,169	24.17
3	572.120,428 373.838,169	4	572.115,079 373.833,16	7.328
4	572.115,079 373.833,16	5	572.119,982 373.827,91	7.183
5	572.119,982 373.827,91	6	572.125,987 373.821,481	8.797

Punct început	X / Y	Punct sfârșit	X / Y	Lungime segment (** (m)
6	572.125,987 373.821,481	1	572.148,99 373.842,997	31.497

** Lungimile segmentelor sunt determinate în planul de proiecție Stereo 70 și sunt rotunjite la 1 milimetru.

*** Distanța dintre puncte este formată din segmente cumulate ce sunt mai mici decât valoarea 1 milimetru.

**DATE DESPRE IMOBILUL NR. 8435**

Oficiul de Cadastru și Publicitate Imobiliară PRAHOVA
Biroul de Cadastru și Publicitate Imobiliară Ploiești

A. Partea I. Descrierea imobilului

TEREN Intravilan

Adresa: Loc. Stancesti, Str Orizontului, Jud. Prahova

Nr. Crt	Nr cadastral Nr. topografic	Suprafața* (mp)	Observații / Referințe
A1	24533	504	Sector cadastral:48 Teren imprejmuit;

Construcții

Crt	Nr cadastral Nr. topografic	Adresa	Observații / Referințe
A1.1		Loc. Stancesti, Str Orizontului, Jud. Prahova	Nr. niveluri:1; S. construita la sol:131 mp; S. construita desfasurata:131 mp; Cladire de locuit, regim inaltime P

B. Partea II. Proprietari și acte

Inscrieri privitoare la dreptul de proprietate și alte drepturi reale	Referințe
24791 / 05/05/2012 Act Notarial nr. 1472, din 03/05/2012 emis de NP NECULAE AURELIAN (incheiere de rectificare nr.10/15.05.2012 emisa de NP NECULAE AURELIAN);	
B1 Se infiinteaza cartea funciara 24533 a imobilului cu numarul cadastral 24533/Târgșoru Vechi, rezultat din dezmembrarea imobilului cu numarul cadastral 12846 (identificator electronic 23437) in scris in cartea funciara 6952 (identificator electronic 23437);	A1
51706 / 25/05/2016 Act Administrativ nr. 42829, din 27/04/2016 emis de OCPI PRAHOVA (act administrativ nr. 5471/04-05-2016 emis de COMUNA TIRGȘORU VECHI; act administrativ nr. 118/24-11-2015 emis de CONSILIUL LOCAL TIRGȘORU VECHI; act administrativ nr. 2211/22-07-2015 emis de CONSILIUL JUDETEAN PRAHOVA;);	
B6 se noteaza actualizarea informatiilor cadastrale in sensul schimbarii grupei de destinatie a imobilului din 'extravilan' in 'intravilan'	A1
98379 / 29/10/2018 Act Notarial nr. 2520, din 23/10/2018 emis de NP Meirosu Carmen;	
B7 Intabulare, drept de PROPRIETATEcumparare ca bun comun, dobandit prin Conventie, cota actuala 1/1, cota initiala 1/1 1) ARICISTEANU FLORENTINA 2) ARICISTEANU ADRIAN-MARIAN	A1
B8 se noteaza pactul comisoriu si interdictiile de instrainare si grevare 1) COMUNA TG. VECHI, CIF:999999999999	A1
/	
Act Administrativ nr. 14456, din 13/09/2024 emis de PRIMĂRIA COMUNEI TĂRGȘORU VECHI (în baza art. 12, alin. 16 din Legea 7);	
B9 Intabulare, drept de PROPRIETATE, dobandit prin Lege, cota actuala 1/1, cota initiala 1/1 1) ARICISTEANU FLORENTINA 2) ARICISTEANU ADRIAN-MARIAN	A1.1

C. Partea III. SARCINI

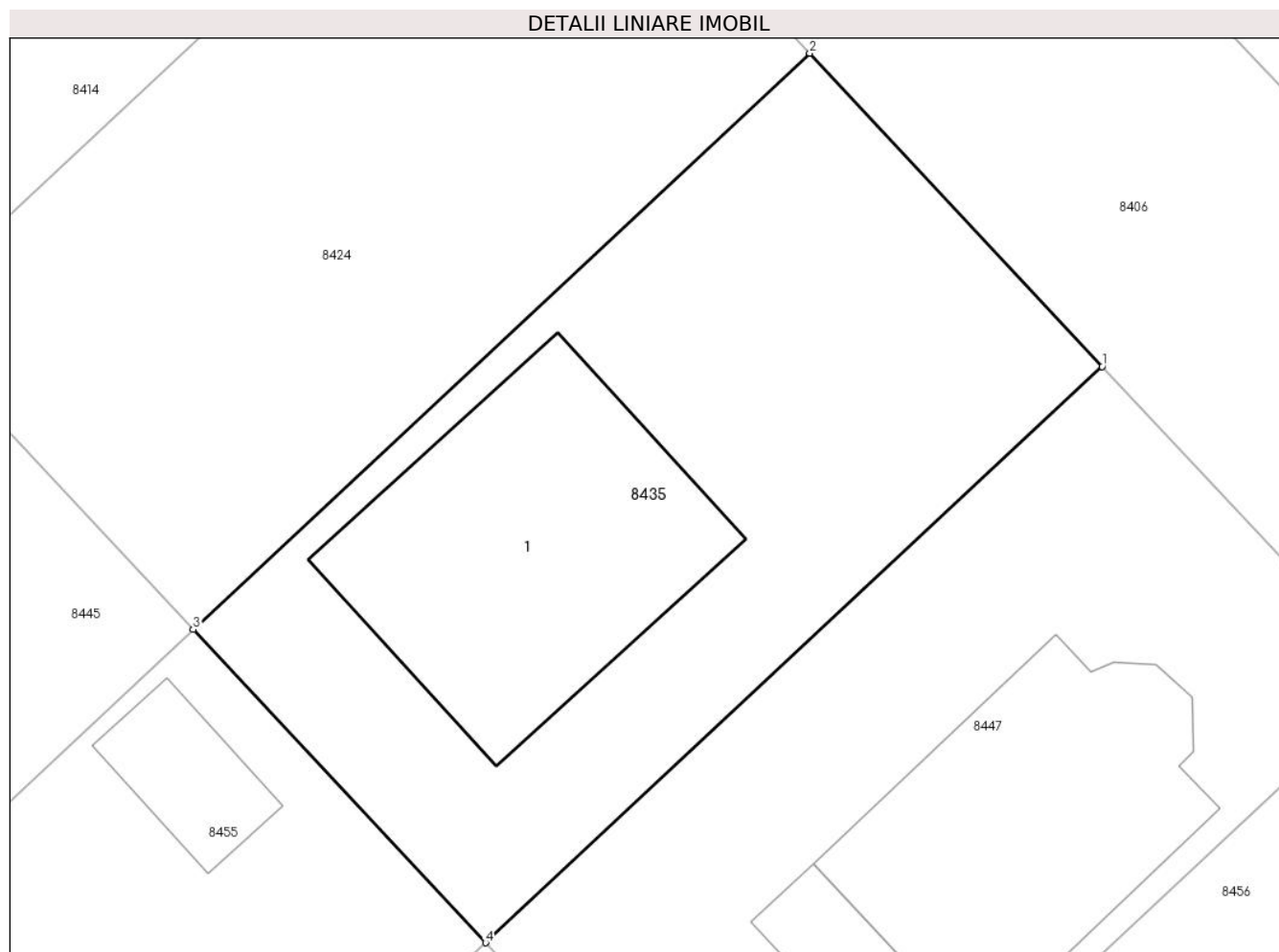
Inscrieri privind dezmembramintele dreptului de proprietate, drepturi reale de garanție și sarcini	Referințe
98379 / 29/10/2018 Act Notarial nr. 2520, din 23/10/2018 emis de NP Meirosu Carmen;	
C2 Intabulare, drept de IPOTECA LEGALA, Valoare:3780 EURreprezentand rest de pret 1) COMUNA TG. VECHI, CIF:999999999999	A1
113637 / 31/07/2024 Somatie nr. 591/2023, din 29/07/2024 emis de Ex. Jud. CUCU LUCIAN CIPRIAN (hotarare judecatoreasca nr 21228/281/2023 din 16.10.2023, emis de JUDECĂTORIA PLOIEȘTI);	
C3 se notează urmărirea silită imobiliară din dosar de executare nr 591/2023, pentru recuperarea sumei totale de 4506,04 LEI	A1

Inscrieri privind dezmembramintele dreptului de proprietate, drepturi reale de garanție și sarcini		Referințe
C3	reprezentând debit și cheltuieli de executare silită, în favoarea creditoarei BANCA TRANSILVANIA S.A., la cererea executorului judecătoresc Cucu Lucian - Ciprian, (asupra cotei părți din imobil aparținând numitei ARICIȘTEANU FLORENTINA)	A1

Teren

Nr cadastral	Suprafața (mp)*	Observații / Referințe
24533	504	

* Suprafața este determinată în planul de proiecție Stereo 70.



Date referitoare la teren

Crt	Categorie folosință	Intra vilan	Suprafața (mp)	Tarla	Parcelă	Nr. topo	Observații / Referințe
1	curți constructii	DA	504	61	A361/2	-	

Date referitoare la construcții

Crt	Număr	Destinație construcție	Supraf. (mp)	Situație juridică	Observații / Referințe
A1.1		construcții de locuințe	131	Cu acte	Nr. niveluri:1; S. construita la sol:131 mp; S. construita desfasurata:131 mp; Cladire de locuit, regim inaltime P

Lungime Segmente

1) Valorile lungimilor segmentelor sunt obținute din proiecție în plan.

Punct început	X / Y	Punct sfârșit	X / Y	Lungime segment (** (m)
1	572.047,089 373.842,233	2	572.036,169 373.853,926	15.999
2	572.036,169 373.853,926	3	572.013,149 373.832,427	31.498
3	572.013,149 373.832,427	4	572.024,069 373.820,735	15.998

Punct început	X / Y	Punct sfârșit	X / Y	Lungime segment (** (m)
4	572.024,069 373.820,735	1	572.047,089 373.842,233	31.497

** Lungimile segmentelor sunt determinate în planul de proiecție Stereo 70 și sunt rotunjite la 1 milimetru.

*** Distanța dintre puncte este formată din segmente cumulate ce sunt mai mici decât valoarea 1 milimetru.

**DATE DESPRE IMOBILUL NR. 8436**

Oficiul de Cadastru și Publicitate Imobiliară PRAHOVA
Biroul de Cadastru și Publicitate Imobiliară Ploiești

A. Partea I. Descrierea imobilului

TEREN Extravilan

Adresa: Jud. Prahova

Nr. Crt	Nr cadastral Nr. topografic	Suprafața* (mp)	Observații / Referințe
A1	26195	2.700	Sector cadastral:61 Teren neimprejmuit;

B. Partea II. Proprietari și acte

Inscrieri privitoare la dreptul de proprietate și alte drepturi reale		Referințe
41096 / 02/06/2014		
Act Notarial nr. 588, din 30/05/2014 emis de NP PREDĂ POPESCU FLORENTINA;		
B2	Intabulare, drept de PROPRIETATE cumparare ca bun propriu, dobandit prin Conventie, cota actuala 1/1, cota initiala 1/1 1) CHITORAN FLORIN - STELIAN	A1
101664 / 01/11/2016		
Act Notarial nr. 1713, din 31/10/2016 emis de NP Preda Popescu Florentina;		
B3	se noteaza interdictia de instrainare 1) CONSTANTIN AUREL	A1

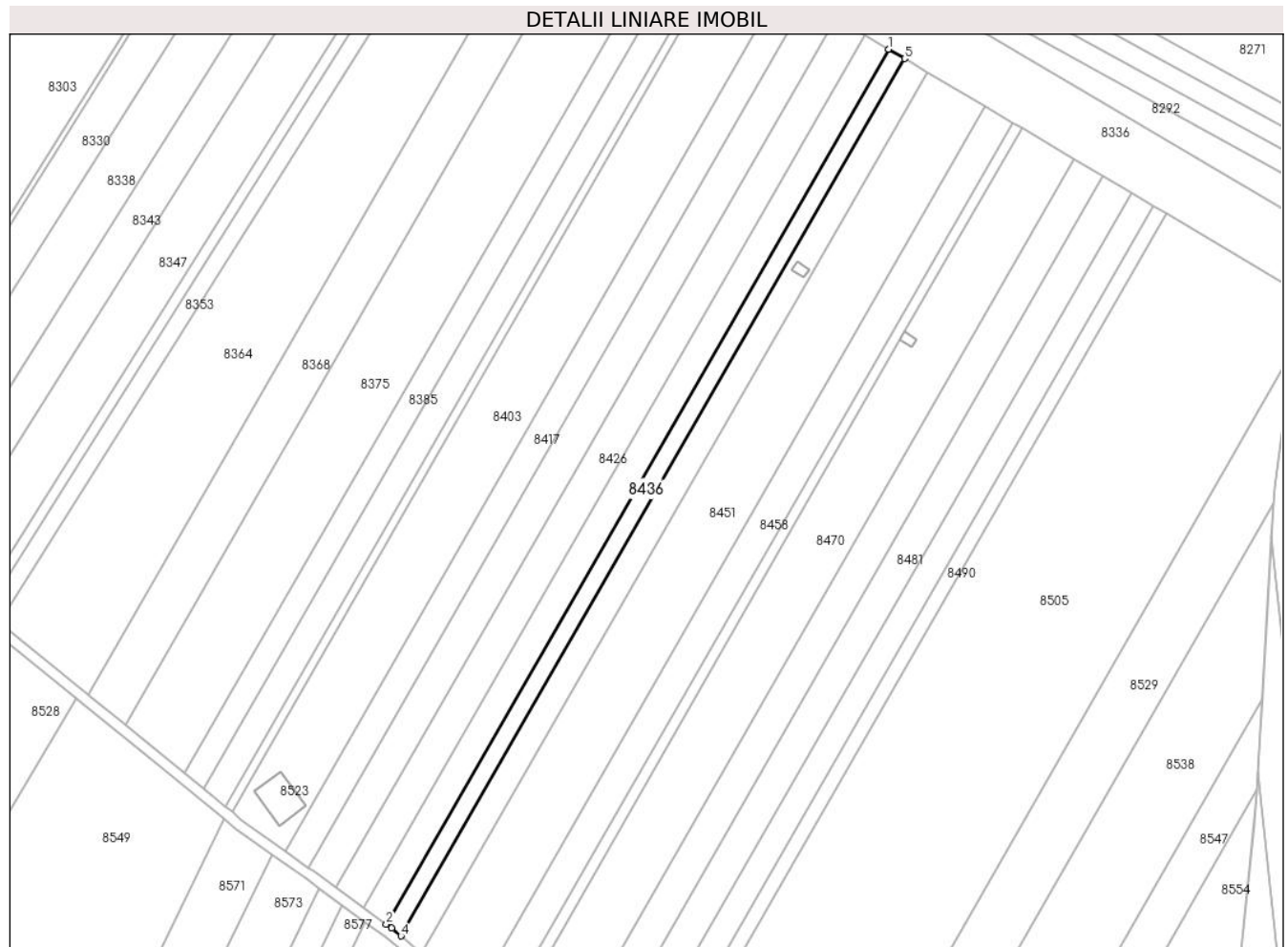
C. Partea III. SARCINI

Inscrieri privind dezmembramintele dreptului de proprietate, drepturi reale de garanție și sarcini		Referințe
101664 / 01/11/2016		
Act Notarial nr. 1713, din 31/10/2016 emis de NP Preda Popescu Florentina;		
C1	Intabulare, drept de IPOTECA, Valoare:200000 LEI- 1) CONSTANTIN AUREL	A1

Teren

Nr cadastral	Suprafața (mp)*	Observații / Referințe
26195	2.700	

* Suprafața este determinată în planul de proiecție Stereo 70.



Date referitoare la teren

Crt	Categorie folosință	Intra vilan	Suprafața (mp)	Tarla	Parcelă	Nr. topo	Observații / Referințe
1	arabil	NU	2.700	46	A 239/2/21	-	

Lungime Segmente

1) Valorile lungimilor segmentelor sunt obținute din proiecție în plan.

Punct început	X / Y	Punct sfârșit	X / Y	Lungime segment (** (m)
1	573.948,867 374.004,011	2	573.757,494 373.670,867	384.199
2	573.757,494 373.670,867	3	573.759,488 373.669,418	2.465
3	573.759,488 373.669,418	4	573.763,073 373.666,485	4.632
4	573.763,073 373.666,485	5	573.954,908 374.000,433	385.126
5	573.954,908 374.000,433	1	573.948,867 374.004,011	7.021

**** Lungimile segmentelor sunt determinate în planul de proiecție Stereo 70 și sunt rotunjite la 1 milimetru.**

***** Distanța dintre puncte este formată din segmente cumulate ce sunt mai mici decât valoarea 1 milimetru.**

**DATE DESPRE IMOBILUL NR. 8437**

Oficiul de Cadastru și Publicitate Imobiliară PRAHOVA
Biroul de Cadastru și Publicitate Imobiliară Ploiești

A. Partea I. Descrierea imobilului

TEREN Intravilan

Adresa: Loc. Stancesti, Jud. Prahova

Nr. Crt	Nr cadastral Nr. topografic	Suprafața* (mp)	Observații / Referințe
A1	24618	2.031	Sector cadastral:48 Teren imprejmuit;

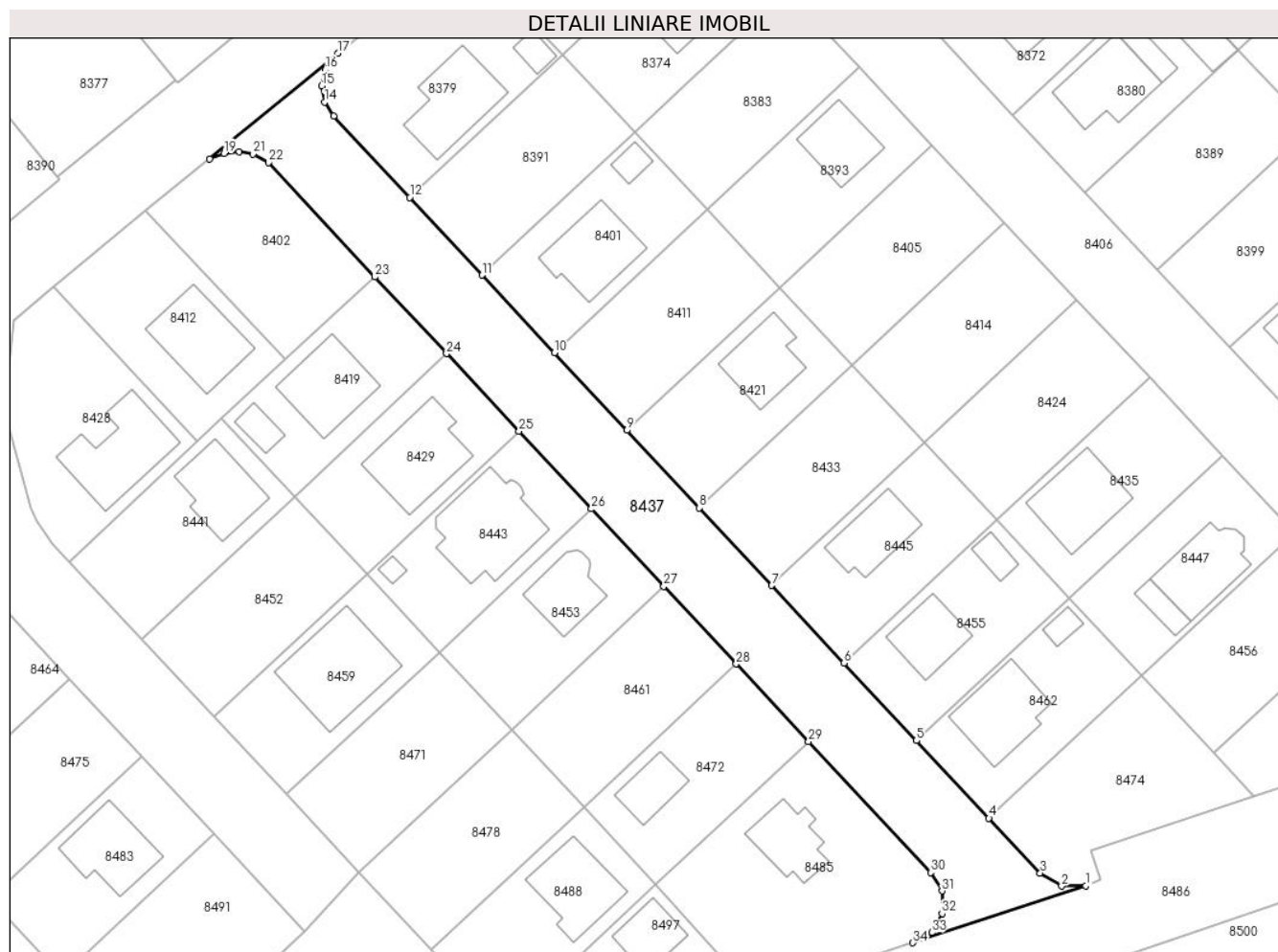
B. Partea II. Proprietari și acte

Inscrieri privitoare la dreptul de proprietate și alte drepturi reale		Referințe
24791 / 05/05/2012		
Act Notarial nr. 1472, din 03/05/2012 emis de NP NECULAE AURELIAN (incheiere de rectificare nr.10/15.05.2012 emisa de NP NECULAE AURELIAN);		
B1	Se infiinteaza cartea funciara 24618 a imobilului cu numarul cadastral 24618/Târgșoru Vechi, rezultat din dezmembrarea imobilului cu numarul cadastral 12846 (identificator electronic 23437) in scris in cartea funciara 6952 (identificator electronic 23437);	A1
Act Administrativ nr. 7249, din 31/08/2009 emis de COMISIA LOCALA COM. TG. VECHI (adeverinta nr. 6705/13.09.2010 emis de PRIMARIA COMUNEI TG. VECHI;hotarare nr.7086/03.09.2009 emis de COMISIA JUDETEANA PENTRU STABILIREA DREPTULUI DE PROPRIETATE A TERENURILOR AGRICOLE SI A CELOR FORES; hotarare nr.33/18.10.2006 emis de CONSILIUL LOCAL COM. TG. VECHI;);		
B2	Intabulare, drept de PROPRIETATE, dobandit prin Lege, cota actuala 1/1, cota initiala 1/1 1) COMUNA TG. VECHI , CIF:9999999999999	A1
23996 / 23/02/2021		
Act Administrativ nr. 2699, din 17/02/2021 emis de Primaria Targșoru Vechi (act administrativ nr 118 din 24.11.2015, emis de Consiliul Local al Comunei Targșoru Vechi);		
B6	se noteaza actualizarea informatiilor cadastrale conform documentatie tehnice avizate in sensul ca actuala adresa a imobilului este:Com. Târgșoru Vechi, Sat. Stancesti, Strada: Luceafărului, Jud. Prahova	A1
B7	se actualizeaza informatiile cadastrale in sensul schimbarii grupei de destinatie a terenului din extravilan in intravilan	A1
B8	se actualizeaza informatiile cadastrale in sensul schimbarii grupei de folosinta a terenului din arabil in drum	A1
24791 / 05/05/2012		
Act Administrativ nr. 6705, din 13/09/2010 emis de PRIMARIA COMUNEI TG. VECHI (act nr.7249/31.08.2009 emis de COMISIA LOCALA DE APLICARE A LEGILOR FONDULUI FUNCAR AL COM. TG. VECHI;hotarare nr. 7086/03.09.2009 emis de COMISIA JUDETEANA PENTRU STABILIREA DREPTULUI DE PROPRIETATE A TERENURILOR AGRICOLE SI A CELOR FORES;hotarare nr.33/18.10.2006 emis de CONSILIUL LOCAL COM. TG. VECHI;);		
B9	Intabulare, drept de ADMINISTRARE 1) CONSILIUL LOCAL AL COMUNEI TG. VECHI , CIF:9999999999999	A1
C. Partea III. SARCINI .		
Inscrieri privind dezmembramintele dreptului de proprietate, drepturi reale de garanție și sarcini		Referințe
NU SUNT		

Teren

Nr cadastral	Suprafața (mp)*	Observații / Referințe
24618	2.031	

* Suprafața este determinată în planul de proiecție Stereo 70.



Date referitoare la teren

Crt	Categorie folosință	Intramilan	Suprafața (mp)	Tarla	Parcelă	Nr. topo	Observații / Referințe
1	drum	DA	2.031	61	361/2	-	

Lungime Segmente

1) Valorile lungimilor segmentelor sunt obținute din proiecție în plan.

Punct început	X / Y	Punct sfârșit	X / Y	Lungime segment (** (m)
1	572.026,581 373.777,328	2	572.022,928 373.777,3	3.653
3	572.019,706 373.779,26	4	572.011,969 373.787,543	11.334
5	572.001,049 373.799,236	6	571.990,129 373.810,928	15.998
7	571.979,209 373.822,621	8	571.968,289 373.834,313	15.998
9	571.957,369 373.846,006	10	571.946,449 373.857,699	15.999

Punct început	X / Y	Punct sfârșit	X / Y	Lungime segment (** (m)
2	572.022,928 373.777,3	3	572.019,706 373.779,26	3.771
4	572.011,969 373.787,543	5	572.001,049 373.799,236	15.999
6	571.990,129 373.810,928	7	571.979,209 373.822,621	15.999
8	571.968,289 373.834,313	9	571.957,369 373.846,006	15.999
10	571.946,449 373.857,699	11	571.935,529 373.869,391	15.998

Punct început	X / Y	Punct sfârșit	X / Y	Lungime segment (** (m))
11	571.935,529 373.869,391	12	571.924,609 373.881,084	15.999
13	571.913,144 373.893,36	14	571.911,764 373.895,453	2.507
15	571.911,329 373.897,904	16	571.911,904 373.900,342	2.505
17	571.913,765 373.902,816	18	571.894,42 373.886,905	25.048
19	571.896,628 373.887,73	20	571.898,923 373.887,995	2.31
21	571.900,967 373.887,62	22	571.903,299 373.886,322	2.669
23	571.919,39 373.869,092	24	571.930,172 373.857,547	15.797
25	571.941,092 373.845,855	26	571.952,012 373.834,162	15.999
27	571.962,932 373.822,469	28	571.973,852 373.810,777	15.998
29	571.984,772 373.799,077	30	572.003,182 373.779,365	26.972
31	572.004,901 373.776,575	32	572.004,893 373.773,149	3.426
33	572.003,339 373.770,308	34	572.000,505 373.768,769	3.225

Punct început	X / Y	Punct sfârșit	X / Y	Lungime segment (** (m))
12	571.924,609 373.881,084	13	571.913,144 373.893,36	16.797
14	571.911,764 373.895,453	15	571.911,329 373.897,904	2.489
16	571.911,904 373.900,342	17	571.913,765 373.902,816	3.096
18	571.894,42 373.886,905	19	571.896,628 373.887,73	2.357
20	571.898,923 373.887,995	21	571.900,967 373.887,62	2.078
22	571.903,299 373.886,322	23	571.919,39 373.869,092	23.575
24	571.930,172 373.857,547	25	571.941,092 373.845,855	15.998
26	571.952,012 373.834,162	27	571.962,932 373.822,469	15.999
28	571.973,852 373.810,777	29	571.984,772 373.799,077	16.004
30	572.003,182 373.779,365	31	572.004,901 373.776,575	3.277
32	572.004,893 373.773,149	33	572.003,339 373.770,308	3.238
34	572.000,505 373.768,769	1	572.026,581 373.777,328	27.445

** Lungimile segmentelor sunt determinate în planul de proiecție Stereo 70 și sunt rotunjite la 1 milimetru.

*** Distanța dintre puncte este formată din segmente cumulate ce sunt mai mici decât valoarea 1 milimetru.

**DATE DESPRE IMOBILUL NR. 8438**

Oficiul de Cadastru și Publicitate Imobiliară PRAHOVA
Biroul de Cadastru și Publicitate Imobiliară Ploiești

A. Partea I. Descrierea imobilului

TEREN Extravilan

Nr. CF vechi:3096
Nr. cadastral vechi:996

Adresa: Jud. Prahova

Nr. Crt	Nr cadastral Nr. topografic	Suprafața* (mp)	Observații / Referințe
A1	20625	17	Sector cadastral:48 Teren neimprejmuit;

Construcții

Crt	Nr cadastral Nr. topografic	Adresa	Observații / Referințe
A1.1	20625-C1	Jud. Prahova	Nr. niveluri:1; S. construita la sol:17 mp; S. construita desfasurata:17 mp; C1 - Stalp 22 cu Sc=17 mp

B. Partea II. Proprietari și acte

Inscrieri privitoare la dreptul de proprietate și alte drepturi reale		Referințe
24403 / 23/05/2007		
Act Normativ nr. 1705, din 29/11/2006 emis de GUVERNUL ROMANIEI;		
B1	Intabulare, drept de PROPRIETATE, dobandit prin Lege, cota actuala 1/1, cota initiala 1/1 1) STATUL ROMAN , CIF:999999999999	A1, A1.1
Act Administrativ nr. 1, din 29/06/2004 emis de MEC;		
B2	Intabulare, drept de ADMINISTRARE 1) MINISTERUL ECONOMIEI SI COMERTULUI , CIF:999999999999	A1, A1.1
Act Administrativ nr. 1, din 29/06/2004 emis de MEC (act aditional nr.1/21.04.2005 emis de MEC;act aditional nr.2/23.03.2006 emis de MEC;);		
B3	Intabulare, drept de CONCESIUNE 1) COMPANIA NATIONALA DE TRANSPORT AL ENERGIEI ELECTRICE TRANSELECTRICA SA , CIF:999999999999	A1, A1.1

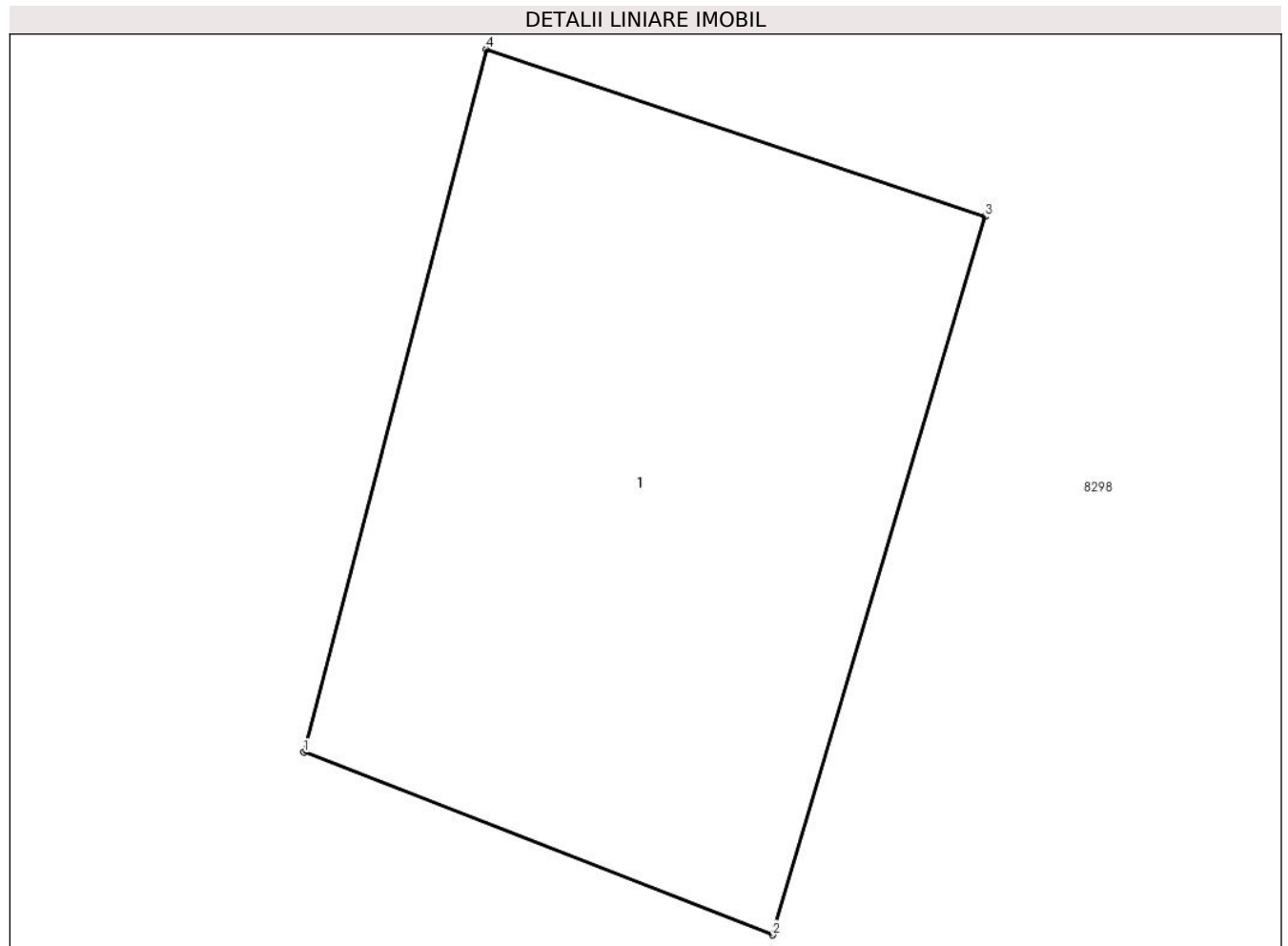
C. Partea III. SARCINI

Inscrieri privind dezmembramintele dreptului de proprietate, drepturi reale de garanție și sarcini		Referințe
24403 / 23/05/2007		
Act Administrativ nr. 1, din 29/06/2004 emis de MEC;		
C3	se noteaza REDEVENTA in favoarea MINISTERULUI ECONOMIEI SI COMERTULUI	A1, A1.1

Teren

Nr cadastral	Suprafața (mp)*	Observații / Referințe
20625	17	

* Suprafața este determinată în planul de proiecție Stereo 70.



Date referitoare la teren

Crt	Categorie folosință	Intravilan	Suprafața (mp)	Tarla	Parcelă	Nr. topo	Observații / Referințe
1	curți constructii	NU	17	53-A332	LEA 220 KV Brazi Vest-Targoviste	-	

Date referitoare la construcții

Crt	Număr	Destinație construcție	Supraf. (mp)	Situație juridică	Observații / Referințe
A1.1	20625-C1	construcții industriale și edilitare	17	Cu acte	Nr. niveluri:1; S. construita la sol:17 mp; S. construita desfasurata:17 mp; C1 - Stalp 22 cu Sc=17 mp

Lungime Segmente

1) Valorile lungimilor segmentelor sunt obținute din proiecție în plan.

Punct început	X / Y	Punct sfârșit	X / Y	Lungime segment (** (m)
1	572.569,51 373.832,14	2	572.572,62 373.830,93	3.337
2	572.572,62 373.830,93	3	572.574,03 373.835,69	4.964
3	572.574,03 373.835,69	4	572.570,72 373.836,8	3.491

Punct început	X / Y	Punct sfârșit	X / Y	Lungime segment (** (m)
4	572.570,72 373.836,8	1	572.569,51 373.832,14	4.815

** Lungimile segmentelor sunt determinate în planul de proiecție Stereo 70 și sunt rotunjite la 1 milimetru.

*** Distanța dintre puncte este formată din segmente cumulate ce sunt mai mici decât valoarea 1 milimetru.

**DATE DESPRE IMOBILUL NR. 8439**

Oficiul de Cadastru și Publicitate Imobiliară PRAHOVA
Biroul de Cadastru și Publicitate Imobiliară Ploiești

A. Partea I. Descrierea imobilului

TEREN Intravilan

Adresa: Loc. Stancesti, Str Cercelusilor, Nr. 12, Jud. Prahova

Nr. Crt	Nr cadastral Nr. topografic	Suprafața* (mp)	Observații / Referințe
A1		1.185	Sector cadastral:62 Teren imprejmuit;

Construcții

Crt	Nr cadastral Nr. topografic	Adresa	Observații / Referințe
A1.1		Loc. Stancesti, Str Cercelusilor, Nr. 12, Jud. Prahova	Nr. niveluri:1; S. construita la sol:45 mp; S. construita desfasurata:45 mp; Cladire de locuit, regim inaltime P

B. Partea II. Proprietari și acte

Inscrieri privitoare la dreptul de proprietate și alte drepturi reale		Referințe
/		
Act Administrativ nr. 38876, din 14/07/1995 emis de CJSDPAT PRHOVA;		
B1	Intabulare, drept de PROPRIETATE, dobandit prin Reconstituire, cota actuala 1/1, cota initiala 1/1 1) TACU VASILE 2) CROITORU MARIA 3) TACU STELIAN 4) GANȚĂ ST ELENA 5) COLOJARU AURELIA	A1
Act Administrativ nr. 14456, din 13/09/2024 emis de PRIMĂRIA COMUNEI TÂRGȘORU VECHI (în baza art. 12, alin. 16 din Legea 7);		
B2	Intabulare, drept de PROPRIETATE, dobandit prin Lege, cota actuala 1/1, cota initiala 1/1 1) TACU VASILE 2) CROITORU MARIA 3) TACU STELIAN 4) GANȚĂ ST ELENA 5) COLOJARU AURELIA	A1.1

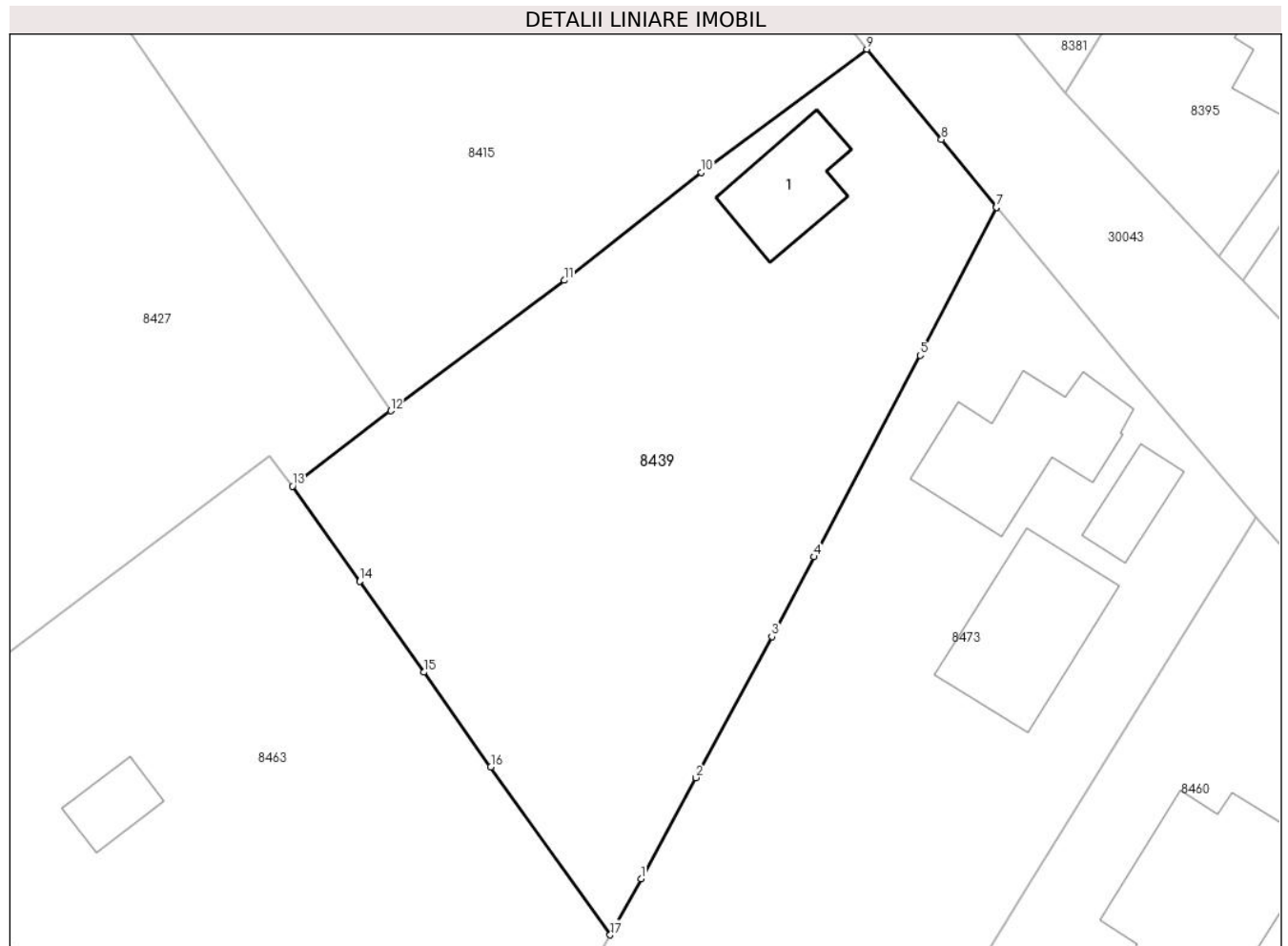
C. Partea III. SARCINI .

Inscrieri privind dezmembramintele dreptului de proprietate, drepturi reale de garanție și sarcini	Referințe
NU SUNT	

Teren

Nr cadastral	Suprafața (mp)*	Observații / Referințe
	1.185	

* Suprafața este determinată în planul de proiecție Stereo 70.



Date referitoare la teren

Crt	Categorie folosință	Intravilan	Suprafața (mp)	Tarla	Parcelă	Nr. topo	Observații / Referințe
1	curți construcții	DA	462	15	416	-	
2	arabil	DA	722	15	415	-	

Date referitoare la construcții

Crt	Număr	Destinație construcție	Supraf. (mp)	Situație juridică	Observații / Referințe
A1.1		construcții de locuințe	45	Cu acte	Nr. niveluri:1; S. construita la sol:45 mp; S. construita desfasurata:45 mp; Cladire de locuit, regim inaltime P

Lungime Segmente

1) Valorile lungimilor segmentelor sunt obținute din proiecție în plan.

Punct început	X / Y	Punct sfârșit	X / Y	Lungime segment (** (m))
1	573.515,645 373.805,972	2	573.519,238 373.812,561	7.505
2	573.519,238 373.812,561	3	573.524,191 373.821,761	10.449

Punct început	X / Y	Punct sfârșit	X / Y	Lungime segment (** (m)
3	573.524,191 373.821,761	4	573.526,939 373.826,966	5.886
4	573.526,939 373.826,966	5	573.533,882 373.840,113	14.868
5	573.533,882 373.840,113	6	573.538,86 373.849,742	10.84
6	573.538,86 373.849,742	7	573.538,873 373.849,768	0.029
7	573.538,873 373.849,768	8	573.535,274 373.854,191	5.702
8	573.535,274 373.854,191	9	573.530,404 373.860,082	7.643
9	573.530,404 373.860,082	10	573.519,597 373.852,048	13.466
10	573.519,597 373.852,048	11	573.510,64 373.845,001	11.397
11	573.510,64 373.845,001	12	573.499,303 373.836,496	14.173
12	573.499,303 373.836,496	13	573.492,884 373.831,577	8.087
13	573.492,884 373.831,577	14	573.497,27 373.825,364	7.605
14	573.497,27 373.825,364	15	573.501,458 373.819,441	7.254
15	573.501,458 373.819,441	16	573.505,834 373.813,251	7.581
16	573.505,834 373.813,251	17	573.513,644 373.802,304	13.447
17	573.513,644 373.802,304	1	573.515,645 373.805,972	4.178

** Lungimile segmentelor sunt determinate în planul de proiecție Stereo 70 și sunt rotunjite la 1 milimetru.

*** Distanța dintre puncte este formată din segmente cumulate ce sunt mai mici decât valoarea 1 milimetru.

**DATE DESPRE IMOBILUL NR. 8440**

Oficiul de Cadastru și Publicitate Imobiliară PRAHOVA
Biroul de Cadastru și Publicitate Imobiliară Ploiești

A. Partea I. Descrierea imobilului

TEREN Intravilan

Adresa: Loc. Stancesti, Jud. Prahova

Nr. Crt	Nr cadastral Nr. topografic	Suprafața* (mp)	Observații / Referințe
A1		1.000	Sector cadastral:62 Teren neimprejmuit;

B. Partea II. Proprietari și acte

Inscrieri privitoare la dreptul de proprietate și alte drepturi reale		Referințe
/		
Act Administrativ nr. 200504, din 03/09/2007 emis de CJSDPAT PRHOVA;		
B1	Intabulare, drept de PROPRIETATE, dobandit prin Reconstituire, cota actuala 1/1, cota initiala 1/1 1) PANAIT RADA	A1

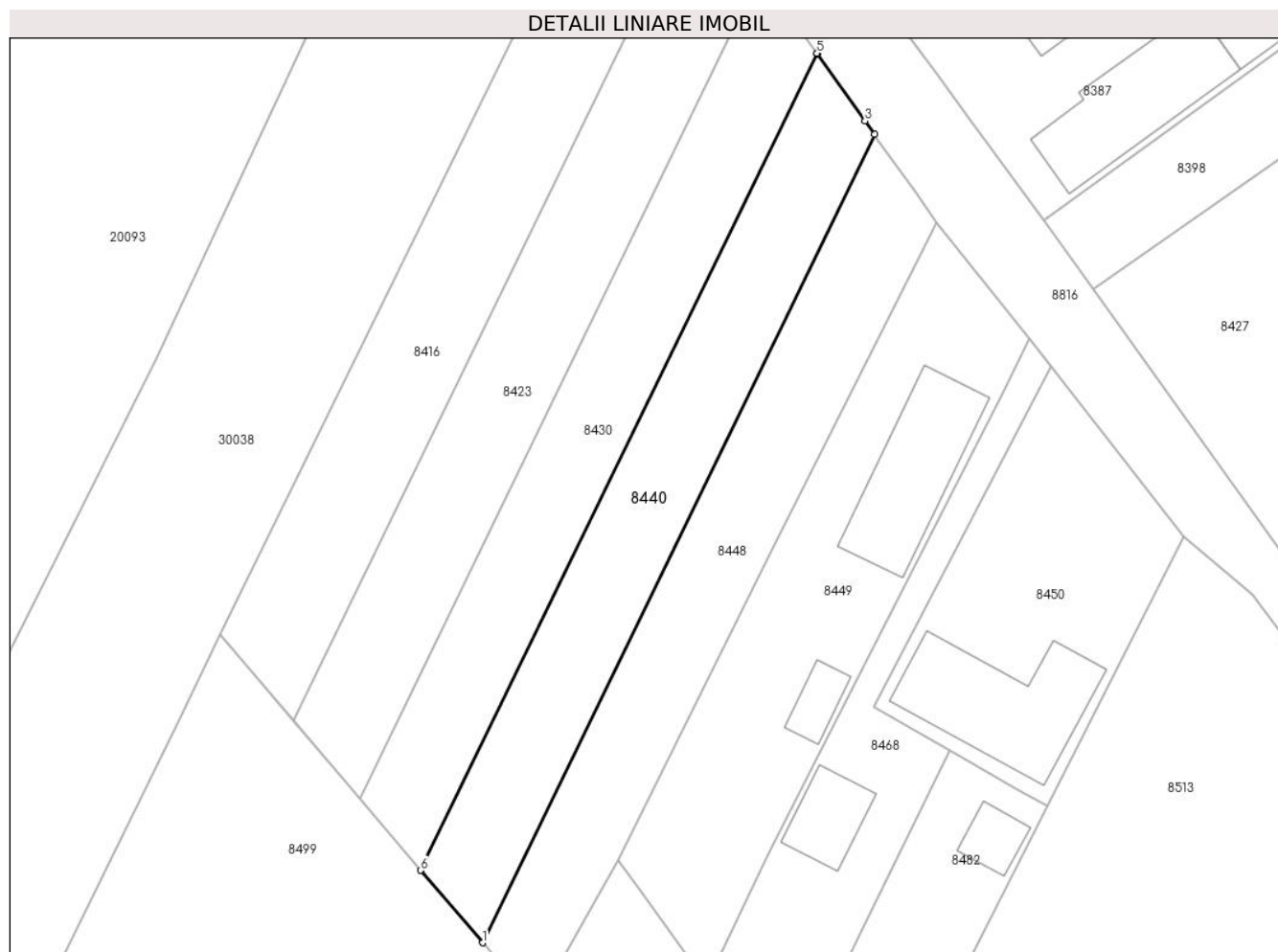
C. Partea III. SARCINI .

Inscrieri privind dezmembramintele dreptului de proprietate, drepturi reale de garanție și sarcini	Referințe
NU SUNT	

Teren

Nr cadastral	Suprafața (mp)*	Observații / Referințe
	1.000	

* Suprafața este determinată în planul de proiecție Stereo 70.



Date referitoare la teren

Crt	Categorie folosință	Intravilan	Suprafața (mp)	Tarla	Parcelă	Nr. topo	Observații / Referințe
1	arabil	DA	1.000	49	297/2/4	-	

Lungime Segmente

1) Valorile lungimilor segmentelor sunt obținute din proiecție în plan.

Punct început	X / Y	Punct sfârșit	X / Y	Lungime segment (** (m)
1	573.368,126 373.781,931	2	573.412,344 373.873,037	101.27
2	573.412,344 373.873,037	3	573.411,267 373.874,559	1.865
3	573.411,267 373.874,559	4	573.405,927 373.882,124	9.26
4	573.405,927 373.882,124	5	573.405,874 373.882,198	0.091
5	573.405,874 373.882,198	6	573.361,173 373.790,097	102.376

Punct început	X / Y	Punct sfârșit	X / Y	Lungime segment (** (m)
6	573.361,173 373.790,097	1	573.368,126 373.781,931	10.725

** Lungimile segmentelor sunt determinate în planul de proiecție Stereo 70 și sunt rotunjite la 1 milimetru.

*** Distanța dintre puncte este formată din segmente cumulate ce sunt mai mici decât valoarea 1 milimetru.

**DATE DESPRE IMOBILUL NR. 8441**

Oficiul de Cadastru și Publicitate Imobiliară PRAHOVA
Biroul de Cadastru și Publicitate Imobiliară Ploiești

A. Partea I. Descrierea imobilului

TEREN Intravilan

Adresa: Loc. Stancesti, Str Independentei, Nr. 15, Jud. Prahova, T 61 ; CC 361/2

Nr. Crt	Nr cadastral Nr. topografic	Suprafața* (mp)	Observații / Referințe
A1	24525	505	Sector cadastral:48 Teren imprejmuit; T 61 ; CC 361/2

Construcții

Crt	Nr cadastral Nr. topografic	Adresa	Observații / Referințe
A1.1	24525-C1	Loc. Stancesti, Str Independentei, Nr. 15, Jud. Prahova, T 61 ; CC 361/2	Nr. niveluri:2; S. construita la sol:111 mp; S. construita desfasurata:222 mp; LOCUINTA (P+1E) ; Sc desf. = 222 mp ; Sc parter = 111 mp ; Sc etaj = 111 mp ; An constr. - 2022 .

B. Partea II. Proprietari și acte

Inscrieri privitoare la dreptul de proprietate și alte drepturi reale		Referințe
24791 / 05/05/2012		
Act Notarial nr. 1472, din 03/05/2012 emis de NP NECULAE AURELIAN (incheiere de rectificare nr.10/15.05.2012 emisa de NP NECULAE AURELIAN);		
B1	Se infiinteaza cartea funciara 24525 a imobilului cu numarul cadastral 24525/Târgșoru Vechi, rezultat din dezmembrarea imobilului cu numarul cadastral 12846 (identificator electronic 23437) in scris in cartea funciara 6952 (identificator electronic 23437);	A1
48777 / 17/05/2016		
Act Administrativ nr. 42796, din 27/04/2016 emis de OCPI PRAHOVA (act administrativ nr. 5219/26-04-2016 emis de COMUNA TIRGȘORU VECHI; act administrativ nr. 118/24-11-2015 emis de CONSILIUL LOCAL TIRGȘORU VECHI; act administrativ nr. 2211/22-07-2015 emis de CONSILIUL JUDETEAN PRAHOVA.);		
B6	se noteaza actualizarea informatiilor cadastrale in sensul actualizarii grupei de destinatie a imobilului din teren 'extravilan' in teren 'intravilan', conform documentatiei tehnice avizate	A1
107622 / 18/11/2016		
Act Notarial nr. 3068, din 08/11/2016 emis de NP Meirosu Carmen;		
B7	Intabulare, drept de PROPRIETATEcumparare ca bun propriu, dobandit prin Conventie, cota actuala 1/1, cota initiala 1/1 1) ENACHE SABINA-IONELA, (fosta MARIN)	A1
B8	se noteaza pactul comisoriu 1) COMUNA TIRGȘORU VECHI, CIF:999999999999	A1
B9	se noteaza interdictiile de instrainare si grevare 1) COMUNA TIRGȘORU VECHI, CIF:999999999999	A1
12900 / 14/02/2018		
Act Administrativ nr. CY 537977, din 03/06/2017 emis de PRIMARIA TG VECHI;		
B10	se noteaza schimbarea numelui proprietarei de sub B7 din MARIN SABINA IONELA in ENACHE SABINA IONELA	A1
60151 / 06/05/2022		
Act Administrativ nr. 109, din 31/05/2021 emis de PRIMARIA COMUNEI TARGȘORU VECHI (act administrativ nr seria CY nr. 537977 din 03.06.2017, emis de SPCLEP TARGȘORU VECHI;act administrativ nr 7120 din 02.05.2022, emis de PRIMARIA COMUNEI TARGȘORU VECHI;act administrativ nr 70 din 20.02.2018, emis de PRIMARIA COMUNEI TARGȘORU VECHI;act administrativ nr 7097 din 02.05.2022, emis de PRIMARIA COMUNEI TARGȘORU VECHI);		
B11	se noteaza actualizarea informatiilor cadastrale conform documentatiei tehnice avizate in sensul ca adresa actuala a imobilului este: "comuna Targșorul Vechi, sat Stancesti, str. Independenței, nr. 15, judetul Prahova"	A1, A1.1
B12	se noteaza actualizarea informatiilor cadastrale conform documentatiei tehnice avizate in sensul schimbarii categoriei de folosinta din 'arabil' in 'cutri-construcții'	A1
B13	Intabulare, drept de PROPRIETATE, dobandit prin Construire, cota	A1.1

Inscrieri privitoare la dreptul de proprietate și alte drepturi reale		Referințe
B13	actuala 1/1, cota initiala 1/1	A1.1
	1) ENACHE SABINA-IONELA 2) ENACHE RĂZVAN-GHEORGHE	

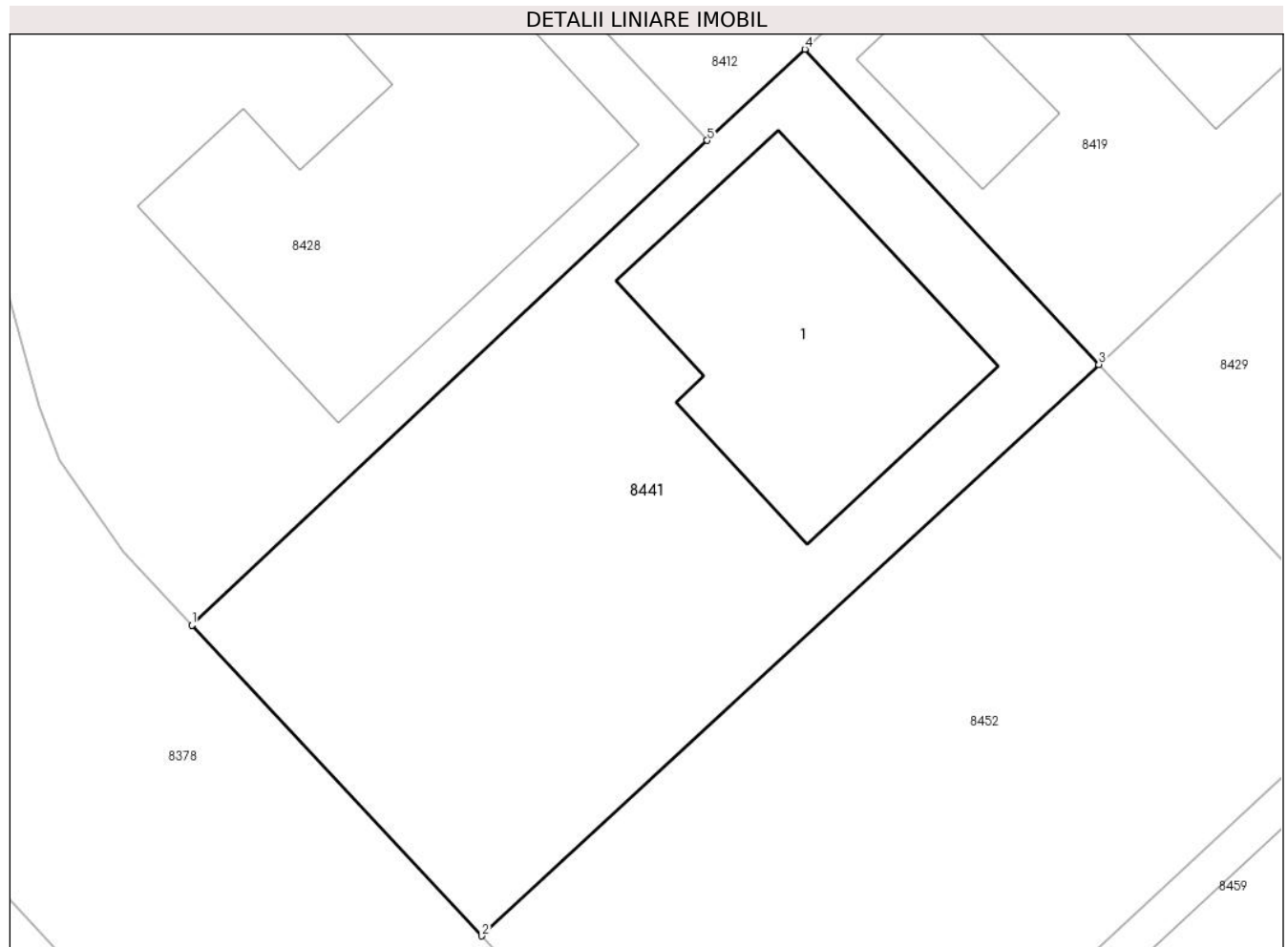
C. Partea III. SARCINI

Inscrieri privind dezmembramintele dreptului de proprietate, drepturi reale de garanție și sarcini		Referințe
107622 / 18/11/2016		
Act Notarial nr. 3068, din 08/11/2016 emis de NP Meirosu Carmen;		
C2	Intabulare, drept de IPOTECA LEGALA, Valoare:3434 EURreprezentand rest pret	A1
	1) COMUNA TIRGSORU VECHI, CIF:9999999999999	

Teren

Nr cadastral	Suprafața (mp)*	Observații / Referințe
24525	505	T 61 ; CC 361/2

* Suprafața este determinată în planul de proiecție Stereo 70.



Date referitoare la teren

Crt	Categorie folosință	Intra vilan	Suprafața (mp)	Tarla	Parcelă	Nr. topo	Observații / Referințe
1	curți constructii	DA	505	61	361/2	-	IMPREJMUIT CU GARD DE PLASA .

Date referitoare la construcții

Crt	Număr	Destinație construcție	Supraf. (mp)	Situație juridică	Observații / Referințe
A1.1	24525-C1	construcții de locuințe	111	Cu acte	Nr. niveluri:2; S. construita la sol:111 mp; S. construita desfasurata:222 mp; LOCUINTA (P+1E) ; Sc desf. = 222 mp ; Sc parter = 111 mp ; Sc etaj = 111 mp ; An constr. - 2022 .

Lungime Segmente

1) Valorile lungimilor segmentelor sunt obținute din proiecție în plan.

Punct început	X / Y	Punct sfârșit	X / Y	Lungime segment (** (m)
1	571.873,275 373.826,175	2	571.884,133 373.814,549	15.908
2	571.884,133 373.814,549	3	571.907,25 373.835,943	31.498
3	571.907,25 373.835,943	4	571.896,232 373.847,741	16.143

Punct început	X / Y	Punct sfârșit	X / Y	Lungime segment (** (m)
4	571.896,232 373.847,741	5	571.892,578 373.844,328	5.0
5	571.892,578 373.844,328	1	571.873,275 373.826,175	26.498

** Lungimile segmentelor sunt determinate în planul de proiecție Stereo 70 și sunt rotunjite la 1 milimetru.

*** Distanța dintre puncte este formată din segmente cumulate ce sunt mai mici decât valoarea 1 milimetru.

**DATE DESPRE IMOBILUL NR. 8442**

Oficiul de Cadastru și Publicitate Imobiliară PRAHOVA
Biroul de Cadastru și Publicitate Imobiliară Ploiești

A. Partea I. Descrierea imobilului

TEREN Extravilan

Adresa: Jud. Prahova

Nr. Crt	Nr cadastral Nr. topografic	Suprafața* (mp)	Observații / Referințe
A1	30045	Din acte: 3.900 Masurata: 3.880	Sector cadastral:61 Teren neimprejmit;

B. Partea II. Proprietari și acte

Inscrieri privitoare la dreptul de proprietate și alte drepturi reale		Referințe
144641 / 14/11/2022		
Act Notarial nr. 5492, din 11/11/2022 emis de NP Tudose George Radu;		
B2	Intabulare, drept de PROPRIETATEcumparare ca bun comun, dobandit prin Conventie, cota actuala 1/1, cota initiala 1/1 1) BORUZ GEORGETA 2) BORUZ FĂNEL	A1

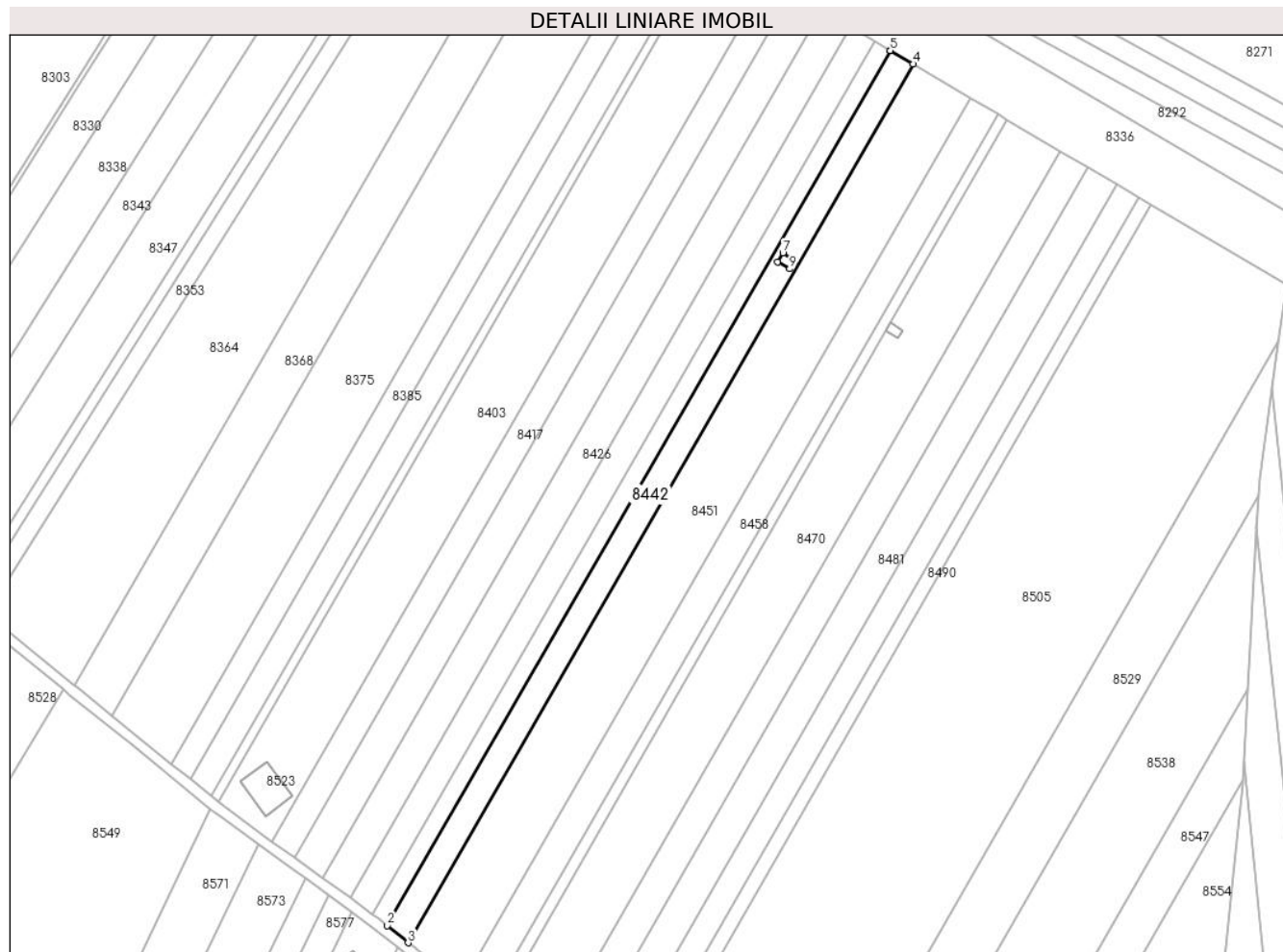
C. Partea III. SARCINI .

Inscrieri privind dezmembramintele dreptului de proprietate, drepturi reale de garanție și sarcini	Referințe
NU SUNT	

Teren

Nr cadastral	Suprafața (mp)*	Observații / Referințe
30045	Din acte: 3.900 Masurata: 3.880	

* Suprafața este determinată în planul de proiecție Stereo 70.



Date referitoare la teren

Crt	Categorie folosință	Intra vilan	Suprafața (mp)	Tarla	Parcelă	Nr. topo	Observații / Referințe
1	arabil	NU	3.880	46	239/2/22	-	

Lungime Segmente

1) Valorile lungimilor segmentelor sunt obținute din proiecție în plan.

Punct început	X / Y	Punct sfârșit	X / Y	Lungime segment (** (m)
1	573.954,908 374.000,433	2	573.763,073 373.666,485	385.126
2	573.763,073 373.666,485	3	573.771,002 373.659,999	10.244
3	573.771,002 373.659,999	4	573.963,604 373.995,282	386.666
4	573.963,604 373.995,282	5	573.954,908 374.000,433	10.107
5	573.954,908 374.000,433	6	573.911,951 373.919,839	91.327

Punct început	X / Y	Punct sfârșit	X / Y	Lungime segment (** (m)
6	573.911,951 373.919,839	7	573.913,961 373.923,119	3.847
7	573.913,961 373.923,119	8	573.918,571 373.920,139	5.489
8	573.918,571 373.920,139	9	573.916,571 373.917,119	3.622
9	573.916,571 373.917,119	1	573.911,951 373.919,839	5.361

** Lungimile segmentelor sunt determinate în planul de proiecție Stereo 70 și sunt rotunjite la 1 milimetru.

*** Distanța dintre puncte este formată din segmente cumulate ce sunt mai mici decât valoarea 1 milimetru.

**DATE DESPRE IMOBILUL NR. 8443**

Oficiul de Cadastru și Publicitate Imobiliară PRAHOVA
Biroul de Cadastru și Publicitate Imobiliară Ploiești

A. Partea I. Descrierea imobilului

TEREN Intravilan

Adresa: Loc. Stancesti, Str Luceafarului, Jud. Prahova

Nr. Crt	Nr cadastral Nr. topografic	Suprafața* (mp)	Observații / Referințe
A1	24522	504	Sector cadastral:48 Teren imprejmuit;

Construcții

Crt	Nr cadastral Nr. topografic	Adresa	Observații / Referințe
A1.1	24522-C1	Loc. Stancesti, Str Luceafarului, Jud. Prahova	Nr. niveluri:1; S. construita la sol:177 mp; S. construita desfasurata:177 mp; Locuinta P (Sc locuinta 149 mp + Sc terasa acoperita 22 mp + Sc terasa acoperita 6 mp) - Anul edificarii constructiei - 2020.
A1.2		Loc. Stancesti, Str Luceafarului, Jud. Prahova	Nr. niveluri:1; S. construita la sol:9 mp; S. construita desfasurata:9 mp; Cladire anexa, regim inaltime P

B. Partea II. Proprietari și acte

Inscrieri privitoare la dreptul de proprietate și alte drepturi reale	Referințe
24791 / 05/05/2012	
Act Notarial nr. 1472, din 03/05/2012 emis de NP NECULAE AURELIAN (incheiere de rectificare nr.10/15.05.2012 emisa de NP NECULAE AURELIAN);	
B1	Se infiinteaza cartea funciara 24522 a imobilului cu numarul cadastral 24522/Târgșoru Vechi, rezultat din dezmembrarea imobilului cu numarul cadastral 12846 (identificator electronic 23437) inscris in cartea funciara 6952 (identificator electronic 23437);
	A1
46307 / 10/05/2016	
Act Administrativ nr. 42783, din 27/04/2016 emis de OCPI PRAHOVA (act administrativ nr. 5222/26-04-2016 emis de PRIMARIA- TIRGȘORU VECHI; act administrativ nr. 118/24-11-2015 emis de CONSILIUL LOCAL TIRGȘORU VECHI);	
B6	se actualizeaza informatiile cadastrale conform documentatiei anexate in sensul ca se schimba grupa de destinatie a imobilului din 'extravilan' in 'intravilan'
	A1
95551 / 13/10/2016	
Act Notarial nr. 2721, din 03/10/2016 emis de NP Meirosu Carmen;	
B7	Intabulare, drept de PROPRIETATEcumparare ca bun comun, dobandit prin Conventie, cota actuala 1/1, cota initiala 1/1 1) NICOLAE FLORENTIN-GABRIEL 2) NICOLAE MUSAT LOREDANA-ELENA
	A1
B8	se noteaza pactul comisoriu si interdictiile de instrainare si grevare 1) COMUNA TIRGȘORU VECHI, CIF:2845230
	A1
109589 / 25/08/2022	
Act Administrativ nr. 330, din 26/09/2017 emis de Comuna Targșoru Vechi (act administrativ nr 104 din 20.10.2020, emis de Primaria Comunei Targșoru Vechi;act administrativ nr 13286 din 18.08.2022, emis de Primaria Comunei Targșoru Vechi;act administrativ nr 331520 din 01.09.2016, emis de Consiliul Local Ploiesti;act administrativ nr 12009 din 21.07.2022, emis de Primaria Comunei Targșoru Vechi;act administrativ nr 12008 din 21.07.2022, emis de Primaria Comunei Targșoru Vechi);	
B9	se actualizeaza informatiile cadastrale in sensul ca adresa actuala a imobilului este Târgșoru Vechi, sat Stancesti, strada Luceafărului, nr. 6, judetul Prahova, Tarla 61, parcela Cc 361/2
	A1
B10	se actualizeaza informatiile cadastrale in sensul schimbarii categoriei de folosinta din arabil in curti constructii
	A1
B11	Intabulare, drept de PROPRIETATE, dobandit prin Construire, cota actuala 1/1, cota initiala 1/1 1) NICOLAE FLORENTIN-GABRIEL 2) NICOLAE MUSAT LOREDANA-ELENA
	A1.1
/	
Act Administrativ nr. 14456, din 13/09/2024 emis de PRIMĂRIA COMUNEI TĂRGȘORU VECHI (în baza art. 12, alin. 16 din Legea 7);	

Inscrieri privitoare la dreptul de proprietate și alte drepturi reale		Referințe
B12	Intabulare, drept de PROPRIETATE, dobândit prin Lege, cota actuala 1/1, cota initiala 1/1	A1.2
	1) NICOLAE FLORENTIN-GABRIEL 2) NICOLAE MUSAT LOREDANA-ELENA	

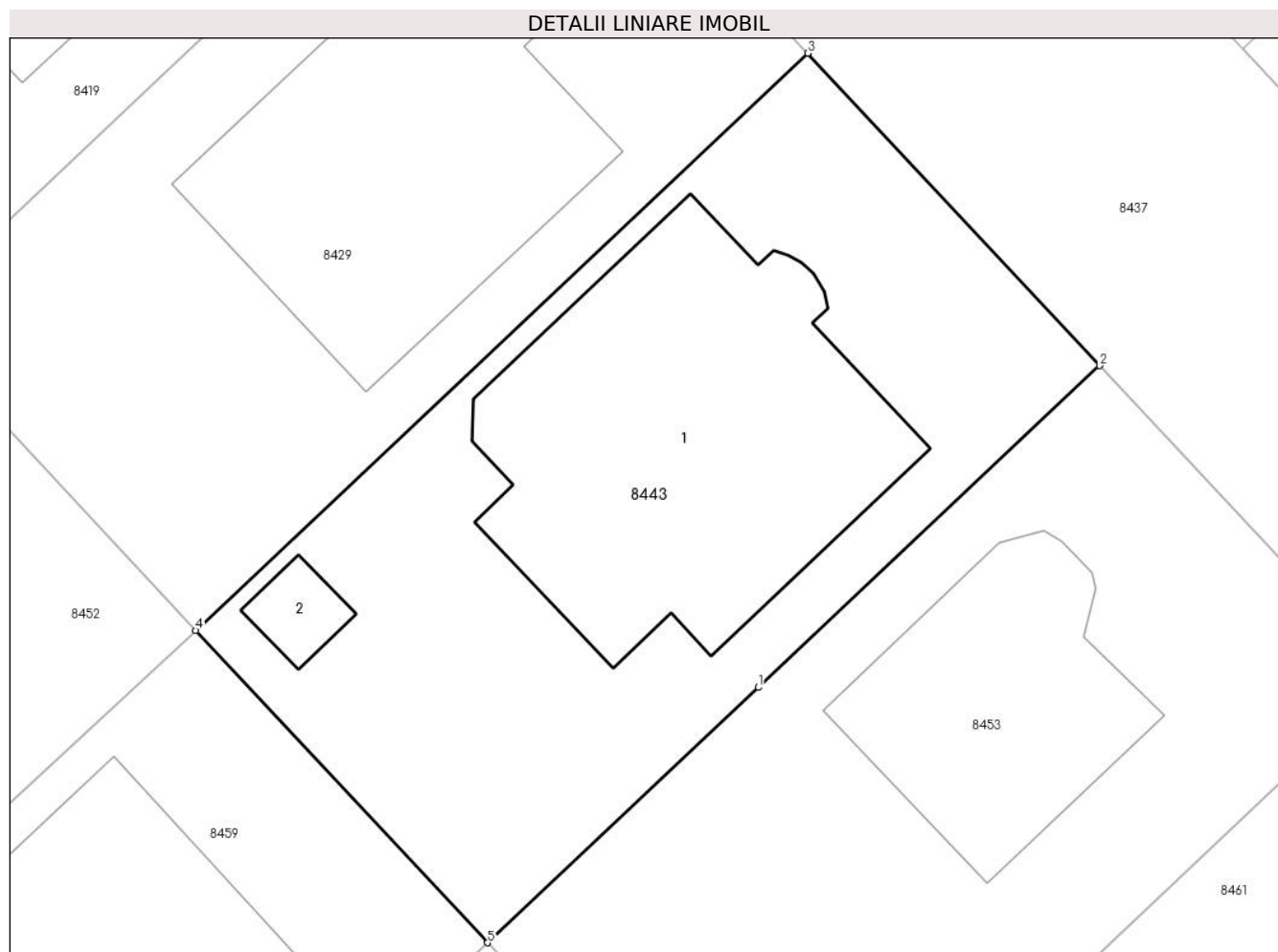
C. Partea III. SARCINI

Inscrieri privind dezmembramintele dreptului de proprietate, drepturi reale de garanție și sarcini		Referințe
95551 / 13/10/2016		
Act Notarial nr. 2721, din 03/10/2016 emis de NP Meirosu Carmen;		
C2	Intabulare, drept de IPOTECA LEGALA, Valoare:3528 EURreprezentand rest pret	A1
	1) COMUNA TIRGSORU VECHI, CIF:2845230	

Teren

Nr cadastral	Suprafața (mp)*	Observații / Referințe
24522	504	

* Suprafața este determinată în planul de proiecție Stereo 70.



Date referitoare la teren

Crt	Categorie folosință	Intravilan	Suprafața (mp)	Tarla	Parcelă	Nr. topo	Observații / Referințe
1	curți constructii	DA	504	61	361/2	-	

Date referitoare la construcții

Crt	Număr	Destinație construcție	Supraf. (mp)	Situație juridică	Observații / Referințe
A1.1	24522-C1	construcții de locuințe	177	Cu acte	Nr. niveluri:1; S. construita la sol:177 mp; S. construita desfasurata:177 mp; Locuinta P (Sc locuinta 149 mp + Sc terasa acoperita 22 mp + Sc terasa acoperita 6 mp) - Anul edificării construcției - 2020.
A1.2		construcții anexa	9	Cu acte	Nr. niveluri:1; S. construita la sol:9 mp; S. construita desfasurata:9 mp; Cladire anexa, regim inaltime P

Lungime Segmente

1) Valorile lungimilor segmentelor sunt obținute din proiecție în plan.

Punct început	X / Y	Punct sfârșit	X / Y	Lungime segment (** (m))
1	571.939,232 373.822,119	2	571.952,012 373.834,162	17.56

Punct început	X / Y	Punct sfârșit	X / Y	Lungime segment (** (m)
2	571.952,012 373.834,162	3	571.941,092 373.845,855	15.999
3	571.941,092 373.845,855	4	571.918,167 373.824,255	31.498
4	571.918,167 373.824,255	5	571.929,089 373.812,56	16.002
5	571.929,089 373.812,56	1	571.939,232 373.822,119	13.938

** Lungimile segmentelor sunt determinate în planul de proiecție Stereo 70 și sunt rotunjite la 1 milimetru.

*** Distanța dintre puncte este formată din segmente cumulate ce sunt mai mici decât valoarea 1 milimetru.

**DATE DESPRE IMOBILUL NR. 8444**

Oficiul de Cadastru și Publicitate Imobiliară PRAHOVA
Biroul de Cadastru și Publicitate Imobiliară Ploiești

A. Partea I. Descrierea imobilului

TEREN Intravilan

Adresa: Loc. Stancesti, Str Orizontului, Jud. Prahova, T 61 ; A 361/2

Nr. Crt	Nr cadastral Nr. topografic	Suprafața* (mp)	Observații / Referințe
A1	24551	504	Sector cadastral:48 Teren neimprejmuit; T 61 ; A 361/2

Construcții

Crt	Nr cadastral Nr. topografic	Adresa	Observații / Referințe
A1.1		Loc. Stancesti, Str Orizontului, Jud. Prahova	Nr. niveluri:1; S. construita la sol:96 mp; S. construita desfasurata:96 mp; Cladire de locuit, regim inaltime P
A1.2		Loc. Stancesti, Str Orizontului, Jud. Prahova	Nr. niveluri:1; S. construita la sol:11 mp; S. construita desfasurata:11 mp; Cladire anexa, regim inaltime P

B. Partea II. Proprietari și acte

Inscrieri privitoare la dreptul de proprietate și alte drepturi reale		Referințe
24791 / 05/05/2012		
Act Notarial nr. 1472, din 03/05/2012 emis de NP NECULAE AURELIAN (incheiere de rectificare nr.10/15.05.2012 emisa de NP NECULAE AURELIAN);		
B1	Se infiinteaza cartea funciara 24551 a imobilului cu numarul cadastral 24551/Târgșoru Vechi, rezultat din dezmembrarea imobilului cu numarul cadastral 12846 (identificator electronic 23437) in scris in cartea funciara 6952 (identificator electronic 23437);	A1
3222 / 17/01/2017		
Act Administrativ nr. 118, din 24/11/2015 emis de COMUNA TIRGȘORU VECHI (act administrativ nr 104167 din 08.11.2016, emis de OCPI PRAHOVA;act administrativ nr 2211 din 22.07.2015, emis de CONSILIUL JUDETEAN PRAHOVA;act administrativ nr 12358 din 07.11.2016, emis de COMUNA TIRGȘORU VECHI);		
B6	se noteaza actualizarea informatiilor cadastrale conform documentatiei tehnice avizate in sensul ca se schimba grupa de destinatie a terenului din extravilan in intravilan	A1
24296 / 10/03/2020		
Act Notarial nr. 424, din 04/03/2020 emis de NP Meirosu Mihai Gabriel;		
B7	Intabulare, drept de PROPRIETATEcumparare ca bun propriu, dobandit prin Conventie, cota actuala 1/1, cota initiala 1/1 1) VELEA ȘTEFAN-ANDREI	A1
B8	se noteaza pactul comisoriu si interdictiile de instrainare si grevare 1) COMUNA TÎRGȘORU VECHI, CIF:2845230	A1
/		
Act Administrativ nr. 14456, din 13/09/2024 emis de PRIMĂRIA COMUNEI TÂRGȘORU VECHI (în baza art. 12, alin. 16 din Legea 7);		
B9	Intabulare, drept de PROPRIETATE, dobandit prin Lege, cota actuala 1/1, cota initiala 1/1 1) VELEA ȘTEFAN-ANDREI	A1.1, A1.2

C. Partea III. SARCINI

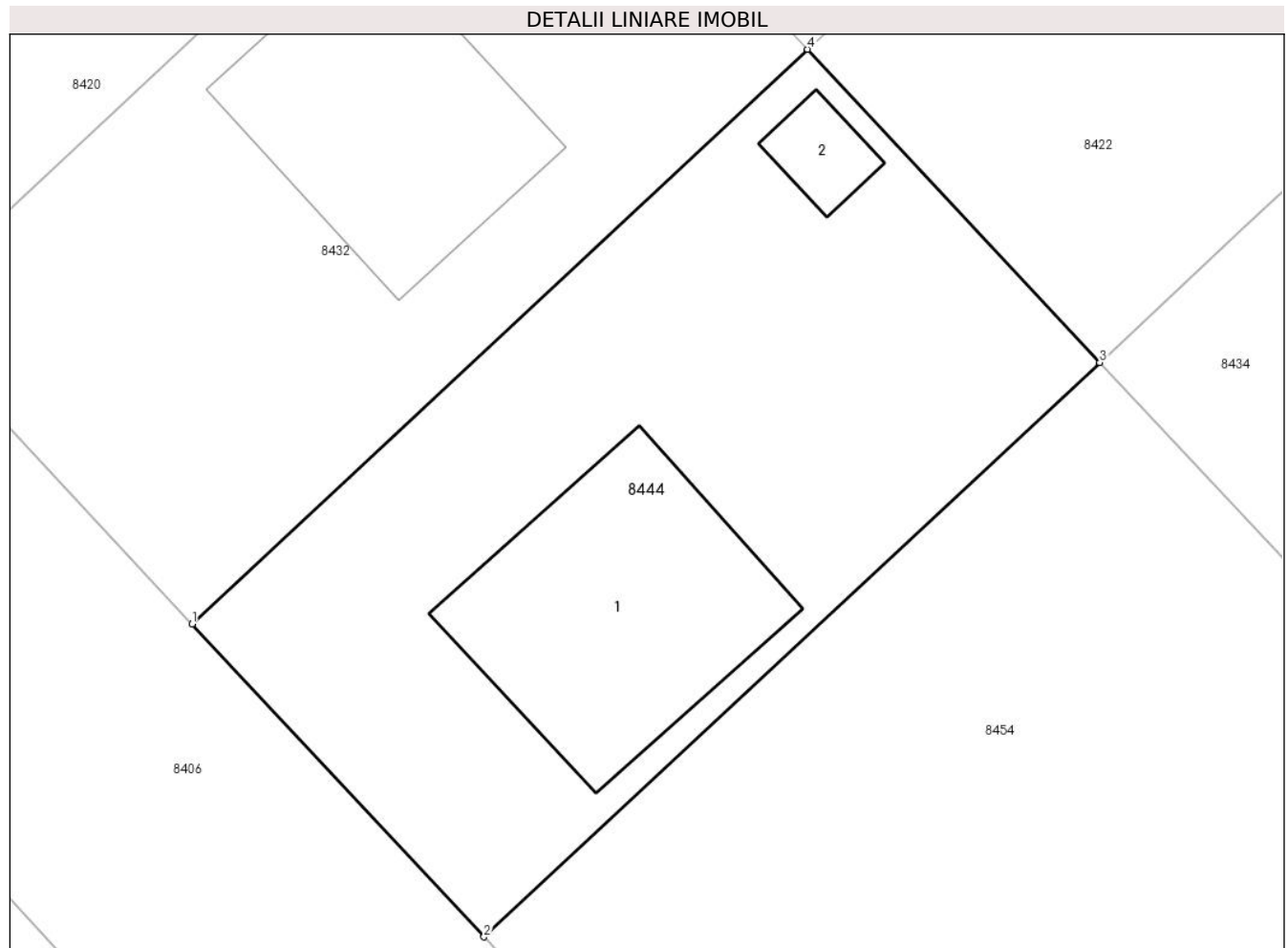
Inscrieri privind dezmembramintele dreptului de proprietate, drepturi reale de garanție și sarcini		Referințe
24296 / 10/03/2020		
Act Notarial nr. 424, din 04/03/2020 emis de NP Meirosu Mihai Gabriel;		
C2	Intabulare, drept de IPOTECA LEGALA, Valoare:3780 EURreprezentand rest pret 1) COMUNA TÎRGȘORU VECHI, CIF:2845230	A1
145216 / 15/11/2022		
Act Administrativ nr. 441/2020, din 10/11/2022 emis de EJ TANASE MARIAN TRAIAN (hotarare judecatoreasca nr 3705/281/2020 din 24.02.2020, emis de JUDECATORIA PLOIESTI);		
C4	se noteaza urmarirea silita imobiliara din dosar de executare nr.	A1

Inscrieri privind dezmembramintele dreptului de proprietate, drepturi reale de garanție și sarcini		Referințe
C4	441/2020 pentru recuperarea sumei de 4.436,65 lei reprezentand debit si cheltuieli de executare in favoarea creditoarei INVESTCAPITAL LTD, la cererea Executorului Judecatoresc TANASE MARIAN TRAIAN	A1

Teren

Nr cadastral	Suprafața (mp)*	Observații / Referințe
24551	504	T 61 ; A 361/2

* Suprafața este determinată în planul de proiecție Stereo 70.



Date referitoare la teren

Crt	Categorie folosință	Intra vilan	Suprafața (mp)	Tarla	Parcelă	Nr. topo	Observații / Referințe
1	curți constructii	DA	504	61	A 361/2	-	LOT 42

Date referitoare la construcții

Crt	Număr	Destinație construcție	Supraf. (mp)	Situație juridică	Observații / Referințe
A1.1		construcții de locuințe	96	Cu acte	Nr. niveluri:1; S. construita la sol:96 mp; S. construita desfasurata:96 mp; Cladire de locuit, regim inaltime P
A1.2		construcții anexa	11	Cu acte	Nr. niveluri:1; S. construita la sol:11 mp; S. construita desfasurata:11 mp; Cladire anexa, regim inaltime P

Lungime Segmente

1) Valorile lungimilor segmentelor sunt obținute din proiecție în plan.

Punct început	X / Y	Punct sfârșit	X / Y	Lungime segment (** (m)
1	572.081,111 373.823,384	2	572.092,031 373.811,692	15.998
2	572.092,031 373.811,692	3	572.115,079 373.833,16	31.497

Punct început	X / Y	Punct sfârșit	X / Y	Lungime segment (** (m)
3	572.115,079 373.833,16	4	572.104,145 373.844,868	16.02
4	572.104,145 373.844,868	1	572.081,111 373.823,384	31.498

** Lungimile segmentelor sunt determinate în planul de proiecție Stereo 70 și sunt rotunjite la 1 milimetru.

*** Distanța dintre puncte este formată din segmente cumulate ce sunt mai mici decât valoarea 1 milimetru.

**DATE DESPRE IMOBILUL NR. 8445**

Oficiul de Cadastru și Publicitate Imobiliară PRAHOVA
Biroul de Cadastru și Publicitate Imobiliară Ploiești

A. Partea I. Descrierea imobilului

TEREN Intravilan

Adresa: Loc. Stancesti, Str Luceafarului, Jud. Prahova

Nr. Crt	Nr cadastral Nr. topografic	Suprafața* (mp)	Observații / Referințe
A1	24534	504	Sector cadastral:48 Teren imprejmuit;

Construcții

Crt	Nr cadastral Nr. topografic	Adresa	Observații / Referințe
A1.1		Loc. Stancesti, Str Luceafarului, Jud. Prahova	Nr. niveluri:1; S. construita la sol:96 mp; S. construita desfasurata:96 mp; Cladire de locuit, regim inaltime P

B. Partea II. Proprietari și acte

Inscrieri privitoare la dreptul de proprietate și alte drepturi reale	Referințe
24791 / 05/05/2012 Act Notarial nr. 1472, din 03/05/2012 emis de NP NECULAE AURELIAN (incheiere de rectificare nr.10/15.05.2012 emisa de NP NECULAE AURELIAN);	
B1 Se infiinteaza cartea funciara 24534 a imobilului cu numarul cadastral 24534/Târgșoru Vechi, rezultat din dezmembrarea imobilului cu numarul cadastral 12846 (identificator electronic 23437) in scris in cartea funciara 6952 (identificator electronic 23437);	A1
51727 / 25/05/2016 Act Administrativ nr. 42836, din 27/04/2016 emis de OCPI PRAHOVA (act administrativ nr. 5208/26-04-2016 emis de PRIMARIA TIRGȘORU VECHI; act administrativ nr. 118/24-11-2015 emis de CONSILIUL LOCAL TIRGȘORU VECHI);	
B6 se actualizeaza imobilul conform documentatiei anexate in sensul schimbarii grupei de destinatie a terenului in extravilan in intravilan	A1
12172 / 10/02/2020 Act Notarial nr. 169, din 04/02/2020 emis de NP Meirosu Carmen;	
B7 Intabulare, drept de PROPRIETATE cumparare, dobandit prin Conventie, cota actuala 1/1, cota initiala 1/1 1) PEDRO BIANCA-IOANA, (casatorita cu Pedro Raimundo Tomas cetatean angolez)	A1
B8 se noteaza pactul comisoriu si interdictiile de instrainare si grevare 1) COMUNA TÎRĞȘORU VECHI, CIF:2845230	A1
/	
Act Administrativ nr. 14456, din 13/09/2024 emis de PRIMĂRIA COMUNEI TĂRĞȘORU VECHI (în baza art. 12, alin. 16 din Legea 7);	
B9 Intabulare, drept de PROPRIETATE, dobandit prin Lege, cota actuala 1/1, cota initiala 1/1 1) PEDRO BIANCA-IOANA, (casatorita cu Pedro Raimundo Tomas cetatean angolez)	A1.1

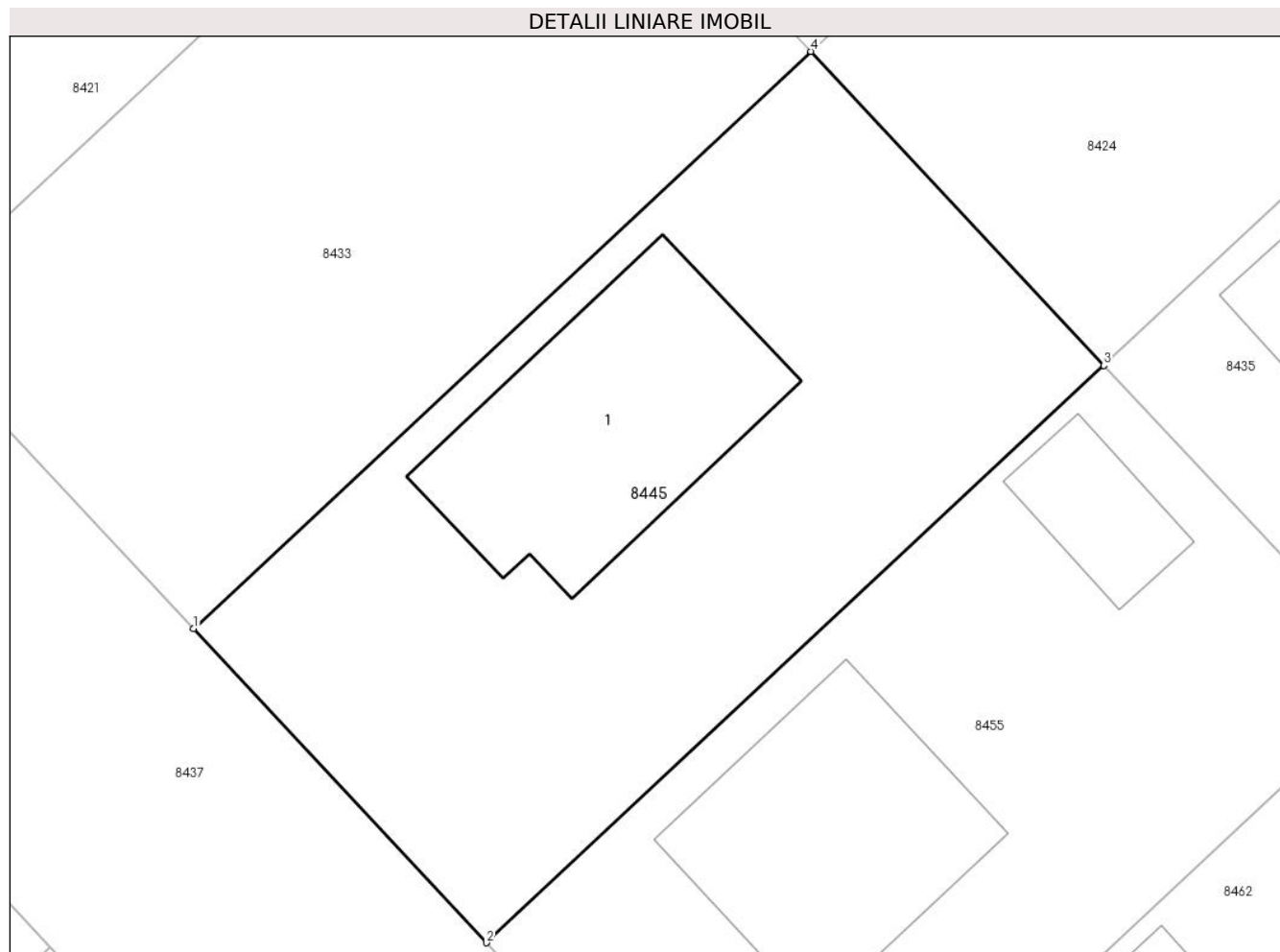
C. Partea III. SARCINI

Inscrieri privind dezmembramintele dreptului de proprietate, drepturi reale de garanție și sarcini	Referințe
12172 / 10/02/2020 Act Notarial nr. 169, din 04/02/2020 emis de NP Meirosu Carmen;	
C2 Intabulare, drept de IPOTECA LEGALA, Valoare:3780 EUR(reprezentand rest pret) 1) COMUNA TÎRĞȘORU VECHI, CIF:2845230	A1

Teren

Nr cadastral	Suprafața (mp)*	Observații / Referințe
24534	504	

* Suprafața este determinată în planul de proiecție Stereo 70.



Date referitoare la teren

Crt	Categorie folosință	Intra vilan	Suprafața (mp)	Tarla	Parcelă	Nr. topo	Observații / Referințe
1	curți constructii	DA	504	61	A361/2	-	

Date referitoare la construcții

Crt	Număr	Destinație construcție	Supraf. (mp)	Situație juridică	Observații / Referințe
A1.1		construcții de locuințe	96	Cu acte	Nr. niveluri:1; S. construita la sol:96 mp; S. construita desfasurata:96 mp; Cladire de locuit, regim inaltime P

Lungime Segmente

1) Valorile lungimilor segmentelor sunt obținute din proiecție în plan.

Punct început	X / Y	Punct sfârșit	X / Y	Lungime segment (** (m)
1	571.979,209 373.822,621	2	571.990,129 373.810,928	15.999
2	571.990,129 373.810,928	3	572.013,149 373.832,427	31.498
3	572.013,149 373.832,427	4	572.002,229 373.844,12	15.999

Punct început	X / Y	Punct sfârșit	X / Y	Lungime segment (** (m)
4	572.002,229 373.844,12	1	571.979,209 373.822,621	31.498

** Lungimile segmentelor sunt determinate în planul de proiecție Stereo 70 și sunt rotunjite la 1 milimetru.

*** Distanța dintre puncte este formată din segmente cumulate ce sunt mai mici decât valoarea 1 milimetru.

**DATE DESPRE IMOBILUL NR. 8446**

Oficiul de Cadastru și Publicitate Imobiliară PRAHOVA
Biroul de Cadastru și Publicitate Imobiliară Ploiești

A. Partea I. Descrierea imobilului

TEREN Intravilan

Adresa: Loc. Stancesti, Str Rasaritului, Jud. Prahova

Nr. Crt	Nr cadastral Nr. topografic	Suprafața* (mp)	Observații / Referințe
A1	24549	546	Sector cadastral:48 Teren neimprejmut;

B. Partea II. Proprietari și acte

Inscrieri privitoare la dreptul de proprietate și alte drepturi reale		Referințe
24791 / 05/05/2012		
Act Notarial nr. 1472, din 03/05/2012 emis de NP NECULAE AURELIAN (incheiere de rectificare nr.10/15.05.2012 emisa de NP NECULAE AURELIAN);		
B1	Se infiinteaza cartea funciara 24549 a imobilului cu numarul cadastral 24549/Târgșoru Vechi, rezultat din dezmembrarea imobilului cu numarul cadastral 12846 (identificator electronic 23437) in scris in cartea funciara 6952 (identificator electronic 23437);	A1
Act Administrativ nr. 7249, din 31/08/2009 emis de COMISIA LOCALA COM. TG. VECHI (adeverinta nr. 6705/13.09.2010 emis de PRIMARIA COMUNEI TG. VECHI;hotarare nr.7086/03.09.2009 emis de COMISIA JUDETEANA PENTRU STABILIREA DREPTULUI DE PROPRIETATE A TERENURILOR AGRICOLE SI A CELOR FORES; hotarare nr.33/18.10.2006 emis de CONSILIUL LOCAL COM. TG. VECHI;);		
B2	Intabulare, drept de PROPRIETATE, dobandit prin Lege, cota actuala 1/1, cota initiala 1/1 1) COMUNA TG. VECHI , CIF:9999999999999	A1
Act Administrativ nr. 6705, din 13/09/2010 emis de PRIMARIA COMUNEI TG. VECHI (act nr.7249/31.08.2009 emis de COMISIA LOCALA DE APLICARE A LEGILOR FONDULUI FUNCAR AL COM. TG. VECHI;hotarare nr. 7086/03.09.2009 emis de COMISIA JUDETEANA PENTRU STABILIREA DREPTULUI DE PROPRIETATE A TERENURILOR AGRICOLE SI A CELOR FORES;hotarare nr.33/18.10.2006 emis de CONSILIUL LOCAL COM. TG. VECHI;);		
B3	Intabulare, drept de ADMINISTRARE 1) CONSILIUL LOCAL AL COMUNEI TG. VECHI , CIF:9999999999999	A1

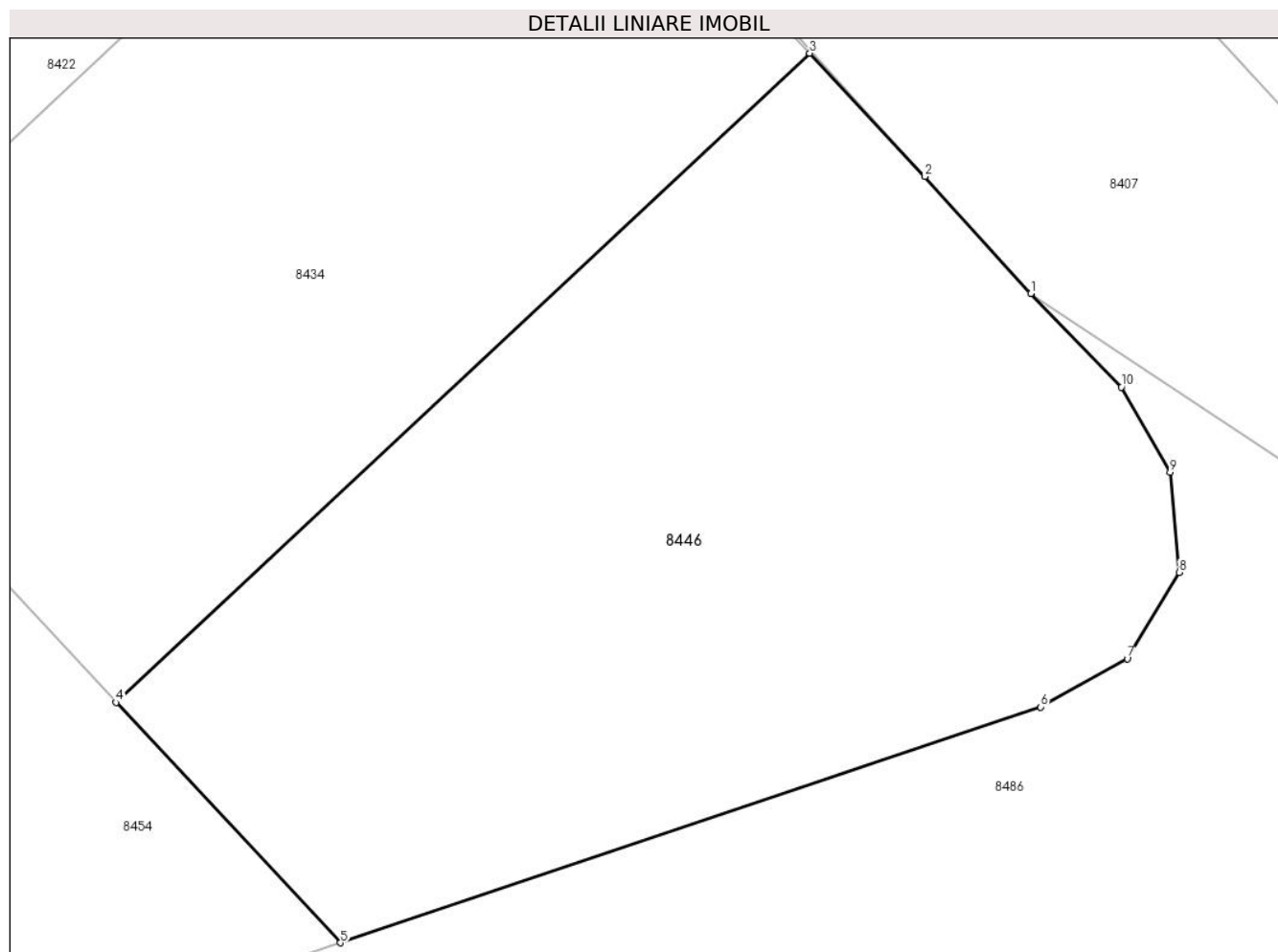
C. Partea III. SARCINI .

Inscrieri privind dezmembramintele dreptului de proprietate, drepturi reale de garanție și sarcini	Referințe
NU SUNT	

Teren

Nr cadastral	Suprafața (mp)*	Observații / Referințe
24549	546	

* Suprafața este determinată în planul de proiecție Stereo 70.



Date referitoare la teren

Crt	Categorie folosință	Intra vilan	Suprafața (mp)	Tarla	Parcelă	Nr. topo	Observații / Referințe
1	arabil	DA	546	61	361/2	-	

Lungime Segmente

1) Valorile lungimilor segmentelor sunt obținute din proiecție în plan.

Punct început	X / Y	Punct sfârșit	X / Y	Lungime segment (** (m)
1	572.156,32 373.835,03	2	572.152,806 373.838,913	5.237
2	572.152,806 373.838,913	3	572.148,99 373.842,997	5.589
3	572.148,99 373.842,997	4	572.125,987 373.821,481	31.497
4	572.125,987 373.821,481	5	572.133,425 373.813,517	10.897
5	572.133,425 373.813,517	6	572.156,649 373.821,334	24.504

Punct început	X / Y	Punct sfârșit	X / Y	Lungime segment (** (m)
6	572.156,649 373.821,334	7	572.159,517 373.822,934	3.284
7	572.159,517 373.822,934	8	572.161,24 373.825,791	3.336
8	572.161,24 373.825,791	9	572.160,941 373.829,104	3.326
9	572.160,941 373.829,104	10	572.159,326 373.831,93	3.255
10	572.159,326 373.831,93	1	572.156,32 373.835,03	4.318

** Lungimile segmentelor sunt determinate în planul de proiecție Stereo 70 și sunt rotunjite la 1 milimetru.

*** Distanța dintre puncte este formată din segmente cumulate ce sunt mai mici decât valoarea 1 milimetru.

**DATE DESPRE IMOBILUL NR. 8447**

Oficiul de Cadastru și Publicitate Imobiliară PRAHOVA
Biroul de Cadastru și Publicitate Imobiliară Ploiești

A. Partea I. Descrierea imobilului

TEREN Intravilan

Adresa: Loc. Stancesti, Str Orizontului, Jud. Prahova

Nr. Crt	Nr cadastral Nr. topografic	Suprafața* (mp)	Observații / Referințe
A1	24531	504	Sector cadastral:48 Teren imprejmuit;

Construcții

Crt	Nr cadastral Nr. topografic	Adresa	Observații / Referințe
A1.1		Loc. Stancesti, Str Orizontului, Jud. Prahova	Nr. niveluri:1; S. construita la sol:119 mp; S. construita desfasurata:119 mp; Cladire de locuit, regim inaltime P
A1.2		Loc. Stancesti, Str Orizontului, Jud. Prahova	Nr. niveluri:1; S. construita la sol:28 mp; S. construita desfasurata:28 mp; Cladire anexa, regim inaltime P

B. Partea II. Proprietari și acte

Inscrieri privitoare la dreptul de proprietate și alte drepturi reale		Referințe
24791 / 05/05/2012		
Act Notarial nr. 1472, din 03/05/2012 emis de NP NECULAE AURELIAN (incheiere de rectificare nr.10/15.05.2012 emisa de NP NECULAE AURELIAN);		
B1	Se infiinteaza cartea funciara 24531 a imobilului cu numarul cadastral 24531/Târgșoru Vechi, rezultat din dezmembrarea imobilului cu numarul cadastral 12846 (identificator electronic 23437) in scris in cartea funciara 6952 (identificator electronic 23437);	A1
51695 / 25/05/2016		
Act Administrativ nr. 42821, din 27/04/2016 emis de OCPI PRAHOVA (act administrativ nr. 5210/26-04-2016 emis de PRIMARIA TIRGȘORU VECHI; act administrativ nr. 118/24-11-2015 emis de CONSILIUL LOCAL TIRGȘORU VECHI; act administrativ nr. 2211/22-07-2015 emis de CONSILIUL JUDETEAN PRAHOVA);		
B6	se noteaza actualizarea informatiilor cadastrale în sensul schimbarii grupei de destinatie din 'teren extravilan ' in ' teren intravilan ' conform documentatiei tehnice avizate	A1
70789 / 21/07/2016		
Act Notarial nr. 2229, din 15/07/2016 emis de NP MEIROSU CARMEN;		
B7	Intabulare, drept de PROPRIETATE cumparare ca bun propriu, dobandit prin Conventie, cota actuala 1/1, cota initiala 1/1 1) URECHE STEFAN	A1
B8	se noteaza pactul comisoriu si interdictiile de instrainare si grevare 1) COMUNA TIRGȘORU VECHI, CIF:2845230	A1
/		
Act Administrativ nr. 14456, din 13/09/2024 emis de PRIMĂRIA COMUNEI TĂRGȘORU VECHI (în baza art. 12, alin. 16 din Legea 7);		
B9	Intabulare, drept de PROPRIETATE, dobandit prin Lege, cota actuala 1/1, cota initiala 1/1 1) URECHE STEFAN	A1.1, A1.2

C. Partea III. SARCINI

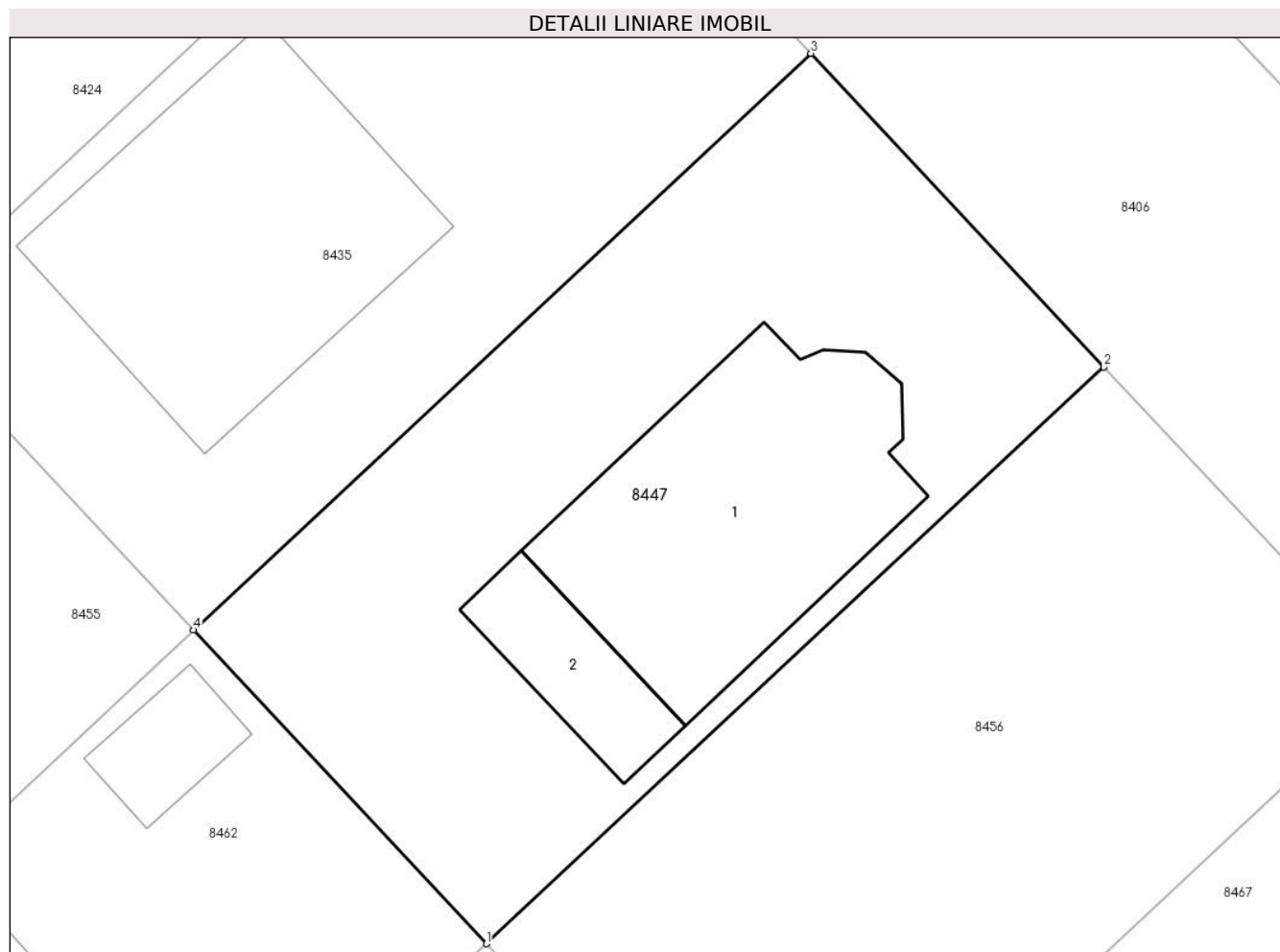
Inscrieri privind dezmembramintele dreptului de proprietate, drepturi reale de garanție și sarcini		Referințe
70789 / 21/07/2016		
Act Notarial nr. 2229, din 15/07/2016 emis de NP MEIROSU CARMEN;		
C2	Intabulare, drept de IPOTECA LEGALA, Valoare:3528 EUR 1) COMUNA TIRGȘORU VECHI, CIF:2845230	A1

Anexa Nr. 1 La Partea I

Teren

Nr cadastral	Suprafața (mp)*	Observații / Referințe
24531	504	

* Suprafața este determinată în planul de proiecție Stereo 70.



Date referitoare la teren

Crt	Categorie folosință	Intravilan	Suprafața (mp)	Tarla	Parcelă	Nr. topo	Observații / Referințe
1	curți constructii	DA	504	61	A361/2	-	

Date referitoare la construcții

Crt	Număr	Destinație construcție	Supraf. (mp)	Situație juridică	Observații / Referințe
A1.1		construcții de locuinte	119	Cu acte	Nr. niveluri:1; S. construita la sol:119 mp; S. construita desfasurata:119 mp; Cladire de locuit, regim inaltime P
A1.2		construcții anexa	28	Cu acte	Nr. niveluri:1; S. construita la sol:28 mp; S. construita desfasurata:28 mp; Cladire anexa, regim inaltime P

Lungime Segmente

1) Valorile lungimilor segmentelor sunt obținute din proiecție în plan.

Punct început	X / Y	Punct sfârșit	X / Y	Lungime segment (** (m)
1	572.034,989 373.809,042	2	572.058,009 373.830,541	31.498
2	572.058,009 373.830,541	3	572.047,089 373.842,233	15.998
3	572.047,089 373.842,233	4	572.024,069 373.820,735	31.497
4	572.024,069 373.820,735	1	572.034,989 373.809,042	15.999

** Lungimile segmentelor sunt determinate în planul de proiecție Stereo 70 și sunt rotunjite la 1 milimetru.

*** Distanța dintre puncte este formată din segmente cumulate ce sunt mai mici decât valoarea 1 milimetru.

**DATE DESPRE IMOBILUL NR. 8448**

Oficiul de Cadastru și Publicitate Imobiliară PRAHOVA
Biroul de Cadastru și Publicitate Imobiliară Ploiești

A. Partea I. Descrierea imobilului

TEREN Intravilan

Adresa: Loc. Stancesti, Jud. Prahova

Nr. Crt	Nr cadastral Nr. topografic	Suprafața* (mp)	Observații / Referințe
A1		1.000	Sector cadastral:62 Teren neimprejmuit;

B. Partea II. Proprietari și acte

Inscrieri privitoare la dreptul de proprietate și alte drepturi reale		Referințe
/		
Act Administrativ nr. 38849, din 23/05/1995 emis de CJSDPAT PRHOVA;		
B1	Intabulare, drept de PROPRIETATE, dobandit prin Reconstituire, cota actuala 1/1, cota initiala 1/1 1) GHEORGHE ION DUMITRU	A1

C. Partea III. SARCINI .

Inscrieri privind dezmembramintele dreptului de proprietate, drepturi reale de garanție și sarcini	Referințe
NU SUNT	

Teren

Nr cadastral	Suprafața (mp)*	Observații / Referințe
	1.000	

* Suprafața este determinată în planul de proiecție Stereo 70.



Date referitoare la teren

Crt	Categorie folosință	Intravilan	Suprafața (mp)	Tarla	Parcelă	Nr. topo	Observații / Referințe
1	arabil	DA	1.000	49	297/2/3	-	

Lungime Segmente

1) Valorile lungimilor segmentelor sunt obținute din proiecție în plan.

Punct început	X / Y	Punct sfârșit	X / Y	Lungime segment (** (m)
1	573.401,114 373.826,914	2	573.419,407 373.863,057	40.509
2	573.419,407 373.863,057	3	573.417,004 373.866,453	4.16
3	573.417,004 373.866,453	4	573.412,592 373.872,687	7.637
4	573.412,592 373.872,687	5	573.412,344 373.873,037	0.429
5	573.412,344 373.873,037	6	573.368,126 373.781,931	101.27

Punct început	X / Y	Punct sfârșit	X / Y	Lungime segment (** (m)
6	573.368,126 373.781,931	7	573.374,107 373.774,909	9.224
7	573.374,107 373.774,909	8	573.383,477 373.791,288	18.87
8	573.383,477 373.791,288	1	573.401,114 373.826,914	39.753

** Lungimile segmentelor sunt determinate în planul de proiecție Stereo 70 și sunt rotunjite la 1 milimetru.

*** Distanța dintre puncte este formată din segmente cumulate ce sunt mai mici decât valoarea 1 milimetru.

**DATE DESPRE IMOBILUL NR. 8449**

Oficiul de Cadastru și Publicitate Imobiliară PRAHOVA
Biroul de Cadastru și Publicitate Imobiliară Ploiești

A. Partea I. Descrierea imobilului

TEREN Intravilan

Adresa: Loc. Stancesti, Str Teiului, Nr. 10, Jud. Prahova

Nr. Crt	Nr cadastral Nr. topografic	Suprafața* (mp)	Observații / Referințe
A1		Din acte: 1.000 Masurata: 1.219	Sector cadastral:62 Teren imprejmuit;

Construcții

Crt	Nr cadastral Nr. topografic	Adresa	Observații / Referințe
A1.1		Loc. Stancesti, Str Teiului, Nr. 10, Jud. Prahova	Nr. niveluri:1; S. construita la sol:185 mp; S. construita desfasurata:185 mp; Cladire de locuit, regim inaltime P
A1.2		Loc. Stancesti, Str Teiului, Nr. 10, Jud. Prahova	Nr. niveluri:1; S. construita la sol:36 mp; S. construita desfasurata:36 mp; Cladire anexa, regim inaltime P

B. Partea II. Proprietari și acte

Inscrieri privitoare la dreptul de proprietate și alte drepturi reale		Referințe
/		
Act Administrativ nr. 44010, din 17/07/1995 emis de CJSDPAT PRHOVA;		
B1	Intabulare, drept de PROPRIETATE, dobandit prin Reconstituire, cota actuala 1/1, cota initiala 1/1 1) VLASCEANU GHEORGHE ION	A1
Act Administrativ nr. 14456, din 13/09/2024 emis de PRIMĂRIA COMUNEI TÂRGȘORU VECHI (în baza art. 12, alin. 16 din Legea 7);		
B2	Intabulare, drept de PROPRIETATE, dobandit prin Lege, cota actuala 1/1, cota initiala 1/1 1) VLASCEANU GHEORGHE ION	A1.1, A1.2

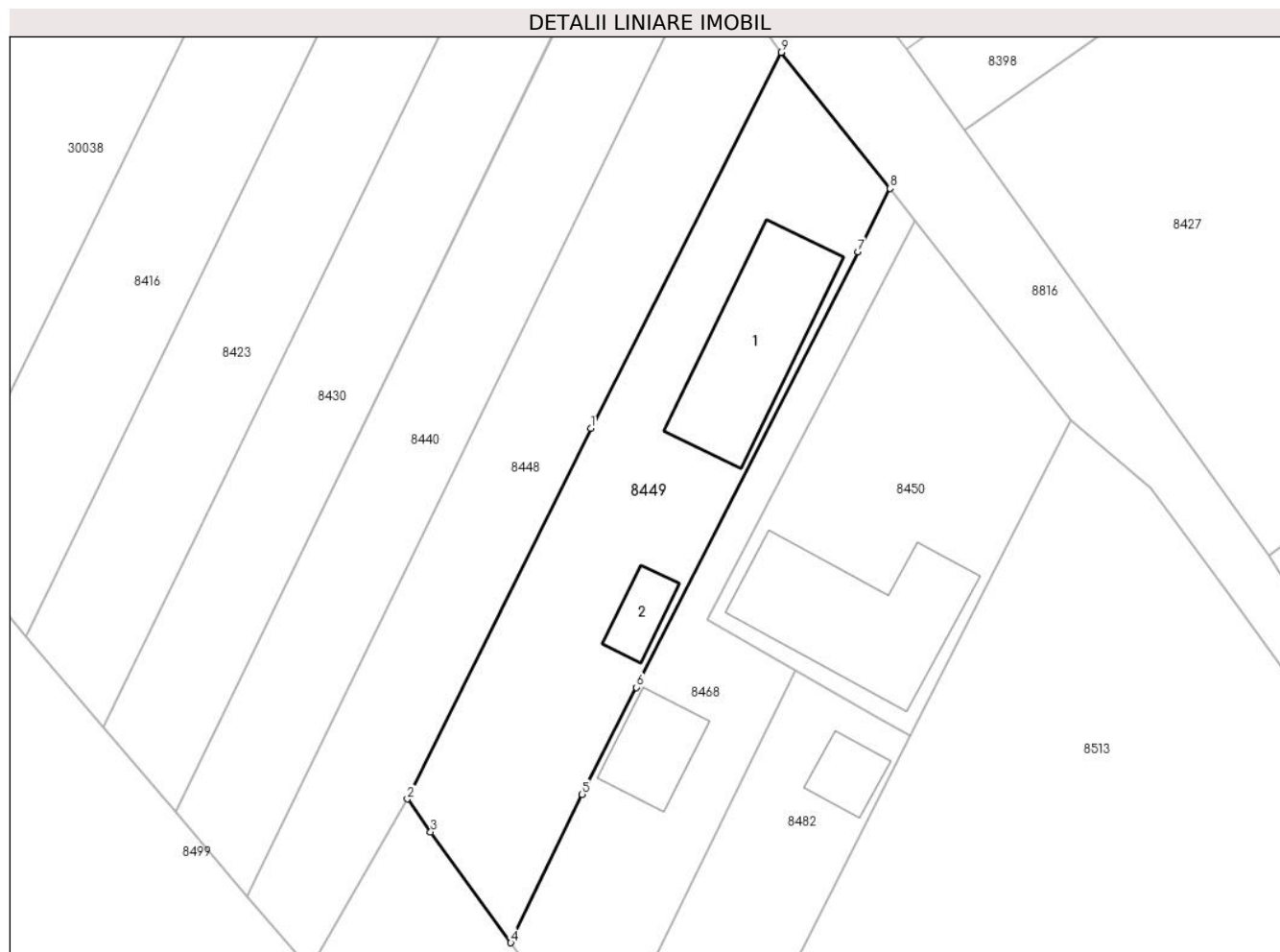
C. Partea III. SARCINI .

Inscrieri privind dezmembramintele dreptului de proprietate, drepturi reale de garanție și sarcini	Referințe
NU SUNT	

Teren

Nr cadastral	Suprafața (mp)*	Observații / Referințe
	Din acte: 1.000 Masurata: 1.219	

* Suprafața este determinată în planul de proiecție Stereo 70.



Date referitoare la teren

Crt	Categorie folosință	Intra vilan	Suprafața (mp)	Tarla	Parcelă	Nr. topo	Observații / Referințe
1	curți constructii	DA	688	49	297/2/6	-	
2	arabil	DA	532	49	297/2/6	-	

Date referitoare la construcții

Crt	Număr	Destinație construcție	Supraf. (mp)	Situație juridică	Observații / Referințe
A1.1		construcții de locuințe	185	Cu acte	Nr. niveluri:1; S. construita la sol:185 mp; S. construita desfasurata:185 mp; Cladire de locuit, regim inaltime P
A1.2		construcții anexa	36	Cu acte	Nr. niveluri:1; S. construita la sol:36 mp; S. construita desfasurata:36 mp; Cladire anexa, regim inaltime P

Lungime Segmente

1) Valorile lungimilor segmentelor sunt obținute din proiecție în plan.

Punct început	X / Y	Punct sfârșit	X / Y	Lungime segment (** (m)
1	573.401,114 373.826,914	2	573.383,477 373.791,288	39.753

Punct început	X / Y	Punct sfârșit	X / Y	Lungime segment (** (m)
2	573.383,477 373.791,288	3	573.385,72 373.788,121	3.881
3	573.385,72 373.788,121	4	573.393,42 373.777,477	13.137
4	573.393,42 373.777,477	5	573.400,293 373.791,739	15.832
5	573.400,293 373.791,739	6	573.405,513 373.802,015	11.526
6	573.405,513 373.802,015	7	573.426,777 373.843,902	46.975
7	573.426,777 373.843,902	8	573.429,885 373.849,989	6.835
8	573.429,885 373.849,989	9	573.419,407 373.863,057	16.75
9	573.419,407 373.863,057	1	573.401,114 373.826,914	40.509

** Lungimile segmentelor sunt determinate în planul de proiecție Stereo 70 și sunt rotunjite la 1 milimetru.

*** Distanța dintre puncte este formată din segmente cumulate ce sunt mai mici decât valoarea 1 milimetru.

**DATE DESPRE IMOBILUL NR. 8450**

Oficiul de Cadastru și Publicitate Imobiliară PRAHOVA
Biroul de Cadastru și Publicitate Imobiliară Ploiești

A. Partea I. Descrierea imobilului

TEREN Intravilan

Adresa: Loc. Stancesti, Str Teiului, Nr. 12, Jud. Prahova

Nr. Crt	Nr cadastral Nr. topografic	Suprafața* (mp)	Observații / Referințe
A1		861	Sector cadastral:62 Teren imprejmuit;

Construcții

Crt	Nr cadastral Nr. topografic	Adresa	Observații / Referințe
A1.1		Loc. Stancesti, Str Teiului, Nr. 12, Jud. Prahova	Nr. niveluri:2; S. construita la sol:218 mp; S. construita desfasurata:436 mp; Cladire de locuit, regim inaltime P+1

B. Partea II. Proprietari și acte

Inscrieri privitoare la dreptul de proprietate și alte drepturi reale		Referințe
/		
Act Administrativ nr. 71500, din 28/06/2002 emis de CJSDPAT PRHOVA;		
B1	Intabulare, drept de PROPRIETATE, dobandit prin Reconstituire, cota actuala 1/1, cota initiala 1/1 1) UNGUREANU ȘTEFAN VASILE	A1
Act Administrativ nr. 14456, din 13/09/2024 emis de PRIMĂRIA COMUNEI TÂRGȘORU VECHI (în baza art. 12, alin. 16 din Legea 7);		
B2	Intabulare, drept de PROPRIETATE, dobandit prin Lege, cota actuala 1/1, cota initiala 1/1 1) UNGUREANU ȘTEFAN VASILE	A1.1

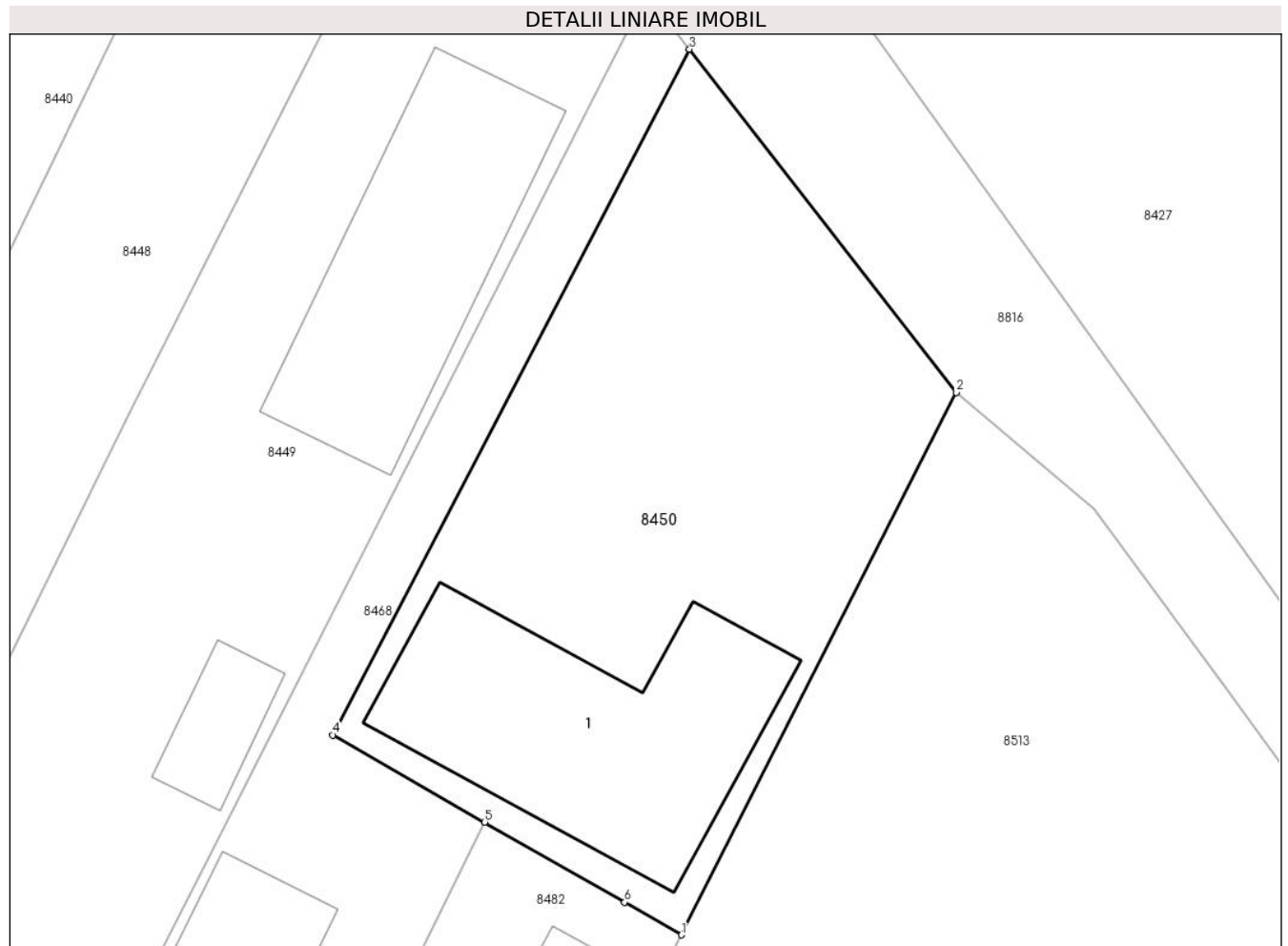
C. Partea III. SARCINI .

Inscrieri privind dezmembramintele dreptului de proprietate, drepturi reale de garanție și sarcini	Referințe
NU SUNT	

Teren

Nr cadastral	Suprafața (mp)*	Observații / Referințe
	861	

* Suprafața este determinată în planul de proiecție Stereo 70.



Date referitoare la teren

Crt	Categorie folosință	Intravilan	Suprafața (mp)	Tarla	Parcelă	Nr. topo	Observații / Referințe
1	curți constructii	DA	861	49	297/2/7	-	

Date referitoare la construcții

Crt	Număr	Destinație construcție	Supraf. (mp)	Situație juridică	Observații / Referințe
A1.1		construcții de locuințe	218	Cu acte	Nr. niveluri:2; S. construita la sol:218 mp; S. construita desfasurata:436 mp; Cladire de locuit, regim inaltime P+1

Lungime Segmente

1) Valorile lungimilor segmentelor sunt obținute din proiecție în plan.

Punct început	X / Y	Punct sfârșit	X / Y	Lungime segment (** (m)
1	573.431,835 373.797,336	2	573.447,234 373.827,698	34.044
2	573.447,234 373.827,698	3	573.432,29 373.846,899	24.331
3	573.432,29 373.846,899	4	573.412,304 373.808,524	43.268

Punct început	X / Y	Punct sfârșit	X / Y	Lungime segment (** (m)
4	573.412,304 373.808,524	5	573.420,817 373.803,648	9.811
5	573.420,817 373.803,648	6	573.428,656 373.799,157	9.034
6	573.428,656 373.799,157	1	573.431,835 373.797,336	3.664

** Lungimile segmentelor sunt determinate în planul de proiecție Stereo 70 și sunt rotunjite la 1 milimetru.

*** Distanța dintre puncte este formată din segmente cumulate ce sunt mai mici decât valoarea 1 milimetru.

**DATE DESPRE IMOBILUL NR. 8451**

Oficiul de Cadastru și Publicitate Imobiliară PRAHOVA
Biroul de Cadastru și Publicitate Imobiliară Ploiești

A. Partea I. Descrierea imobilului

TEREN Extravilan

Adresa: Jud. Prahova

Nr. Crt	Nr cadastral Nr. topografic	Suprafața* (mp)	Observații / Referințe
A1		10.000	Sector cadastral:61 Teren neimprejmuit;

B. Partea II. Proprietari și acte

Inscrieri privitoare la dreptul de proprietate și alte drepturi reale	Referințe
/	
Act Administrativ nr. 68751, din 09/03/1998 emis de CJSDPAT PRAHOVA;	
B1	A1
Intabulare, drept de PROPRIETATE, dobandit prin Reconstituire, cota actuala 1/1, cota initiala 1/1	
1) VATASELU ELENA	

C. Partea III. SARCINI .

Inscrieri privind dezmembramintele dreptului de proprietate, drepturi reale de garanție și sarcini	Referințe
NU SUNT	

Teren

Nr cadastral	Suprafața (mp)*	Observații / Referințe
	10.000	

* Suprafața este determinată în planul de proiecție Stereo 70.



Date referitoare la teren

Crt	Categorie folosință	Intravilan	Suprafața (mp)	Tarla	Parcelă	Nr. topo	Observații / Referințe
1	arabil	NU	10.000	46	239/2/23	-	

Lungime Segmente

1) Valorile lungimilor segmentelor sunt obținute din proiecție în plan.

Punct început	X / Y	Punct sfârșit	X / Y	Lungime segment (** (m)
1	573.963,604 373.995,282	2	573.771,002 373.659,999	386.666
2	573.771,002 373.659,999	3	573.785,192 373.648,392	18.332
3	573.785,192 373.648,392	4	573.791,074 373.643,286	7.789
4	573.791,074 373.643,286	5	573.985,744 373.982,169	390.817
5	573.985,744 373.982,169	1	573.963,604 373.995,282	25.732

**** Lungimile segmentelor sunt determinate în planul de proiecție Stereo 70 și sunt rotunjite la 1 milimetru.**

***** Distanța dintre puncte este formată din segmente cumulate ce sunt mai mici decât valoarea 1 milimetru.**

**DATE DESPRE IMOBILUL NR. 8452**

Oficiul de Cadastru și Publicitate Imobiliară PRAHOVA
Biroul de Cadastru și Publicitate Imobiliară Ploiești

A. Partea I. Descrierea imobilului

TEREN Intravilan

Adresa: Loc. Stancesti, Str Independentei, Jud. Prahova

Nr. Crt	Nr cadastral Nr. topografic	Suprafața* (mp)	Observații / Referințe
A1	24523	504	Sector cadastral:48 Teren imprejmuit;

B. Partea II. Proprietari și acte

Inscrieri privitoare la dreptul de proprietate și alte drepturi reale		Referințe
24791 / 05/05/2012		
Act Notarial nr. 1472, din 03/05/2012 emis de NP NECULAE AURELIAN (incheiere de rectificare nr.10/15.05.2012 emisa de NP NECULAE AURELIAN);		
B1	Se infiinteaza cartea funciara 24523 a imobilului cu numarul cadastral 24523/Târgșoru Vechi, rezultat din dezmembrarea imobilului cu numarul cadastral 12846 (identificator electronic 23437) inscris in cartea funciara 6952 (identificator electronic 23437);	A1
46299 / 10/05/2016		
Act Administrativ nr. 42787, din 27/04/2016 emis de OCPI PRAHOVA (act administrativ nr. 5221/26-04-2016 emis de COMUNA TIRGȘORU VECHI; act administrativ nr. 118/24-11-2015 emis de CONSILIUL LOCAL TIRGȘORU VECHI; act administrativ nr. 2211/22-07-2015 emis de CONSILIUL JUDETEAN PRAHOVA.);		
B6	se noteaza actualizarea informatiilor cadastrale in sensul schimbarii grupei de destinatie a terenului din 'extravilan' in 'intravilan'	A1
29676 / 01/04/2020		
Act Notarial nr. 577, din 25/03/2020 emis de NP Meirosu Mihai Gabriel;		
B11	Intabulare, drept de PROPRIETATE(cumparare ca bun comun), dobandit prin Conventie, cota actuala 1/1, cota initiala 1/1 1) BORCAN VASILE-MARIAN	A1
B12	se noteaza pactul comisoriu 1) COMUNA TÎRGȘORU VECHI, CIF:2845230	A1
B13	se noteaza interdictiile de instrainare si grevare 1) COMUNA TÎRGȘORU VECHI, CIF:2845230	A1

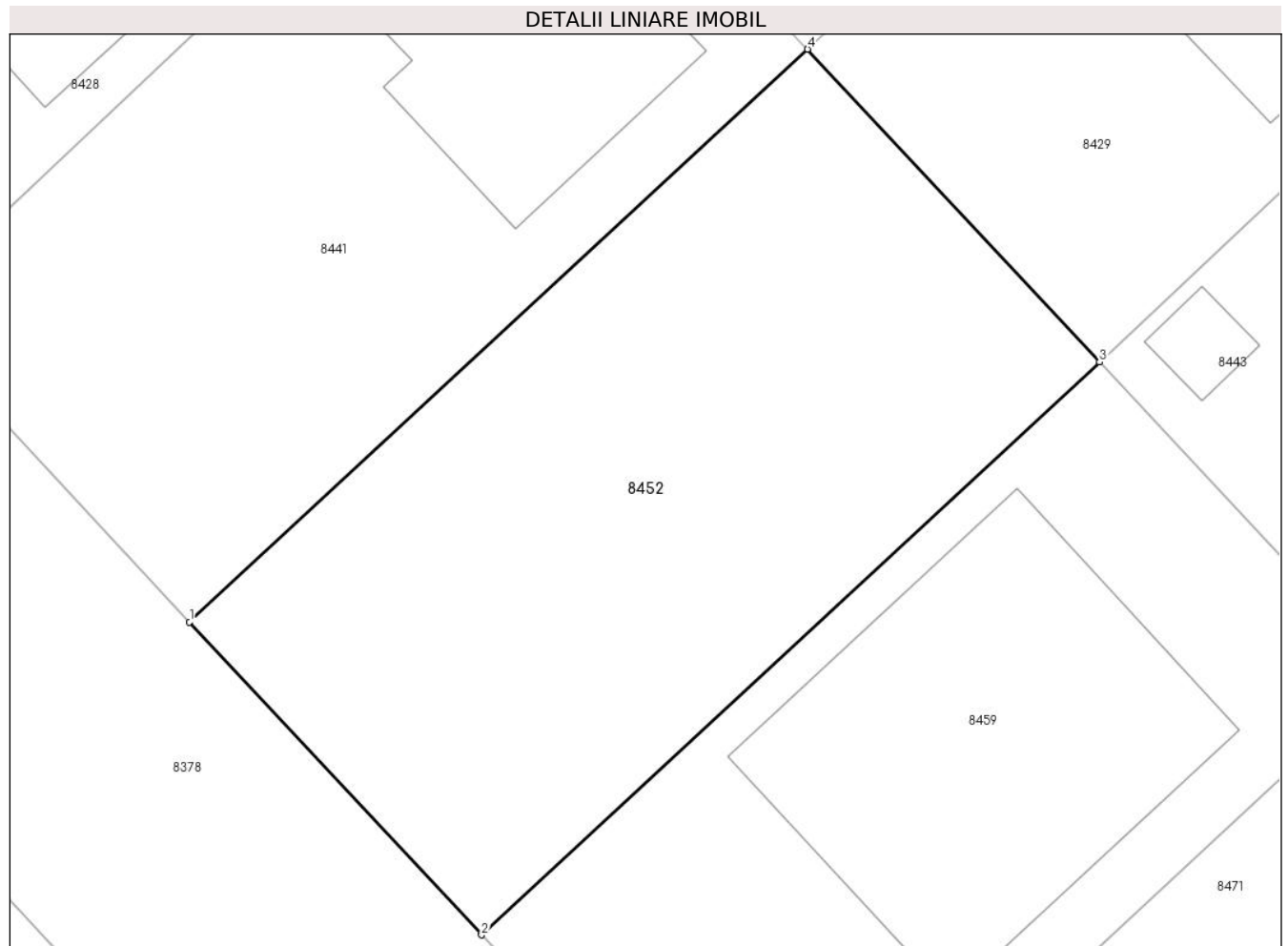
C. Partea III. SARCINI

Inscrieri privind dezmembramintele dreptului de proprietate, drepturi reale de garanție și sarcini		Referințe
29676 / 01/04/2020		
Act Notarial nr. 577, din 25/03/2020 emis de NP Meirosu Mihai Gabriel;		
C3	Intabulare, drept de IPOTECA LEGALA, Valoare:3780 EUR(reprezentand rest pret) 1) COMUNA TÎRGȘORU VECHI, CIF:2845230	A1

Teren

Nr cadastral	Suprafața (mp)*	Observații / Referințe
24523	504	

* Suprafața este determinată în planul de proiecție Stereo 70.



Date referitoare la teren

Crt	Categorie folosință	Intra vilan	Suprafața (mp)	Tarla	Parcelă	Nr. topo	Observații / Referințe
1	arabil	DA	504	61	A361/2	-	

Lungime Segmente

1) Valorile lungimilor segmentelor sunt obținute din proiecție în plan.

Punct început	X / Y	Punct sfârșit	X / Y	Lungime segment (** (m)
1	571.884,133 373.814,549	2	571.895,053 373.802,857	15.998
2	571.895,053 373.802,857	3	571.918,167 373.824,255	31.498
3	571.918,167 373.824,255	4	571.907,25 373.835,943	15.993
4	571.907,25 373.835,943	1	571.884,133 373.814,549	31.498

** Lungimile segmentelor sunt determinate în planul de proiecție Stereo 70 și sunt rotunjite la 1 milimetru.

***** Distanţa dintre puncte este formată din segmente cumulate ce sunt mai mici decât valoarea 1 milimetru.**

**DATE DESPRE IMOBILUL NR. 8453**

Oficiul de Cadastru și Publicitate Imobiliară PRAHOVA
Biroul de Cadastru și Publicitate Imobiliară Ploiești

A. Partea I. Descrierea imobilului

TEREN Intravilan

Adresa: Loc. Stancesti, Str Luceafarului, Jud. Prahova

Nr. Crt	Nr cadastral Nr. topografic	Suprafața* (mp)	Observații / Referințe
A1	24520	504	Sector cadastral:48 Teren neimprijmit;

Construcții

Crt	Nr cadastral Nr. topografic	Adresa	Observații / Referințe
A1.1		Loc. Stancesti, Str Luceafarului, Jud. Prahova	Nr. niveluri:1; S. construita la sol:87 mp; S. construita desfasurata:87 mp; Cladire de locuit, regim inaltime P

B. Partea II. Proprietari și acte

Inscrieri privitoare la dreptul de proprietate și alte drepturi reale	Referințe
24791 / 05/05/2012 Act Notarial nr. 1472, din 03/05/2012 emis de NP NECULAE AURELIAN (incheiere de rectificare nr.10/15.05.2012 emisa de NP NECULAE AURELIAN);	
B1 Se infiinteaza cartea funciara 24520 a imobilului cu numarul cadastral 24520/Târgșoru Vechi, rezultat din dezmembrarea imobilului cu numarul cadastral 12846 (identificator electronic 23437) in scris in cartea funciara 6952 (identificator electronic 23437);	A1
46318 / 10/05/2016 Act Administrativ nr. 42773, din 27/04/2016 emis de OCPI PRAHOVA (act administrativ nr. 5224/26-04-2016 emis de COMUNA TIRGȘORU VECHI; act administrativ nr. 118/24-11-2015 emis de CONSILIUL LOCAL TIRGȘORU VECHI; act administrativ nr. 2211/22-07-2015 emis de CONSILIUL JUDETEAN PRAHOVA);	
B6 se noteaza actualizarea informatiilor cadastrale in sensul schimbarii grupei de destinatie a imobilului din 'extravilan' in 'intravilan'	A1
48457 / 04/06/2018 Act Notarial nr. 1291, din 29/05/2018 emis de NP Meirosu Carmen;	
B7 Intabulare, drept de PROPRIETATE cumparare ca bun propriu, dobandit prin Conventie, cota actuala 1/1, cota initiala 1/1 1) CĂLIN NAOMI-LOREDANA	A1
B8 se noteaza pactul comisoriu si interdictiile de instrainare si grevare 1) COMUNA TIRGȘORU VECHI, CIF:2845230	A1
/	
Act Administrativ nr. 14456, din 13/09/2024 emis de PRIMĂRIA COMUNEI TĂRGȘORU VECHI (în baza art. 12, alin. 16 din Legea 7);	
B9 Intabulare, drept de PROPRIETATE, dobandit prin Lege, cota actuala 1/1, cota initiala 1/1 1) CĂLIN NAOMI-LOREDANA	A1.1

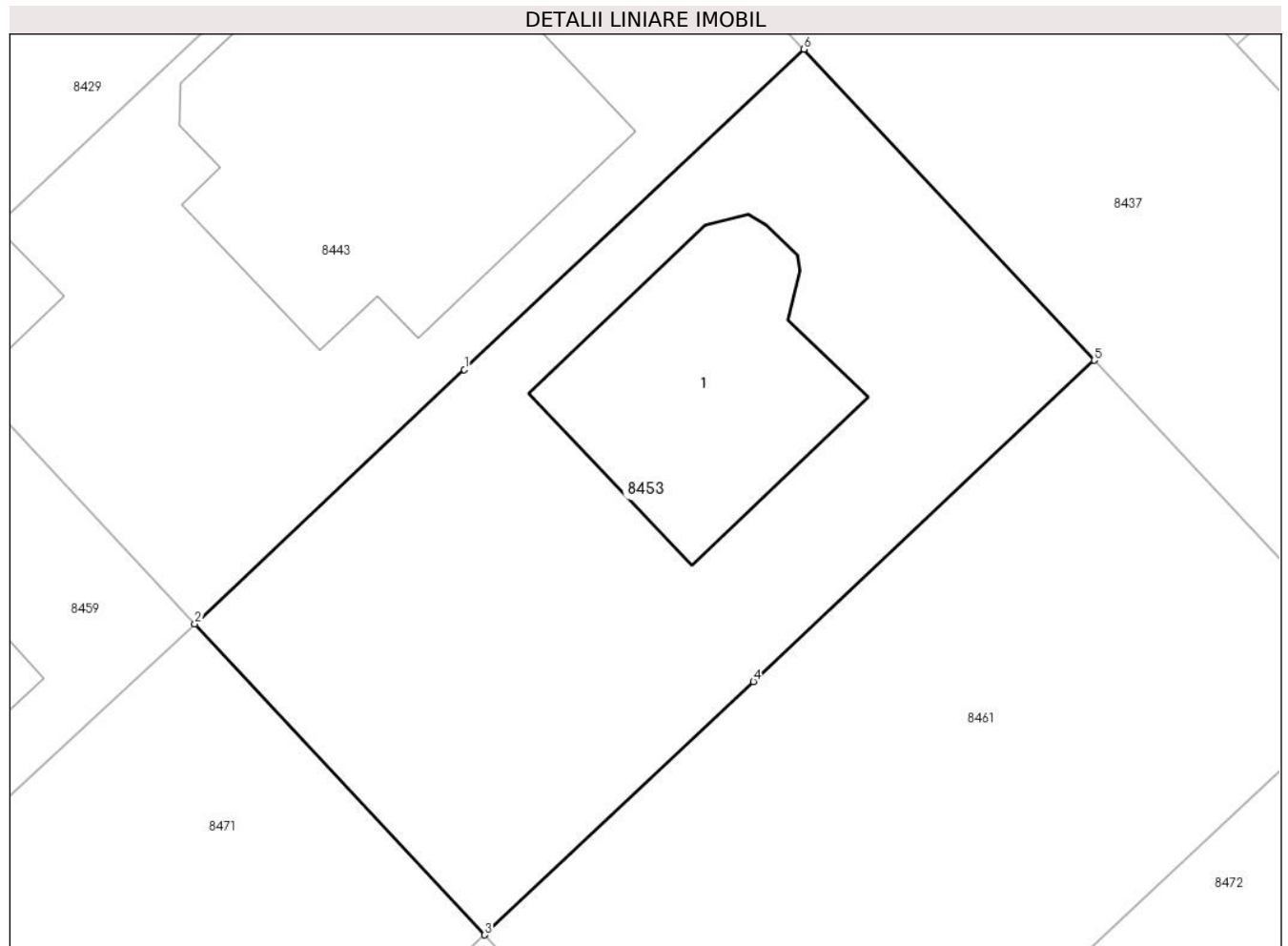
C. Partea III. SARCINI

Inscrieri privind dezmembramintele dreptului de proprietate, drepturi reale de garanție și sarcini	Referințe
48457 / 04/06/2018 Act Notarial nr. 1291, din 29/05/2018 emis de NP Meirosu Carmen;	
C2 Intabulare, drept de IPOTECA LEGALA, Valoare:3528 EUR(reprezentand rest pret) 1) COMUNA TIRGȘORU VECHI, CIF:2845230	A1

Teren

Nr cadastral	Suprafața (mp)*	Observații / Referințe
24520	504	

* Suprafața este determinată în planul de proiecție Stereo 70.



Date referitoare la teren

Crt	Categorie folosință	Intravilan	Suprafața (mp)	Tarla	Parcelă	Nr. topo	Observații / Referințe
1	curți constructii	DA	281	61	A361/2	-	
2	arabil	DA	222	61	A361/2	-	

Date referitoare la construcții

Crt	Număr	Destinație construcție	Supraf. (mp)	Situație juridică	Observații / Referințe
A1.1		construcții de locuințe	87	Cu acte	Nr. niveluri:1; S. construita la sol:87 mp; S. construita desfasurata:87 mp; Cladire de locuit, regim inaltime P

Lungime Segmente

1) Valorile lungimilor segmentelor sunt obținute din proiecție în plan.

Punct început	X / Y	Punct sfârșit	X / Y	Lungime segment (** (m))
1	571.939,232 373.822,119	2	571.929,089 373.812,56	13.938
2	571.929,089 373.812,56	3	571.939,998 373.800,88	15.982

Punct început	X / Y	Punct sfârșit	X / Y	Lungime segment (** (m)
3	571.939,998 373.800,88	4	571.950,109 373.810,398	13.886
4	571.950,109 373.810,398	5	571.962,932 373.822,469	17.611
5	571.962,932 373.822,469	6	571.952,012 373.834,162	15.999
6	571.952,012 373.834,162	1	571.939,232 373.822,119	17.56

** Lungimile segmentelor sunt determinate în planul de proiecție Stereo 70 și sunt rotunjite la 1 milimetru.

*** Distanța dintre puncte este formată din segmente cumulate ce sunt mai mici decât valoarea 1 milimetru.

**DATE DESPRE IMOBILUL NR. 8454**

Oficiul de Cadastru și Publicitate Imobiliară PRAHOVA
Biroul de Cadastru și Publicitate Imobiliară Ploiești

A. Partea I. Descrierea imobilului

TEREN Intravilan

Adresa: Loc. Stancesti, Str Rasaritului, Jud. Prahova

Nr. Crt	Nr cadastral Nr. topografic	Suprafața* (mp)	Observații / Referințe
A1	24548	619	Sector cadastral:48 Teren neimprejmuț;

B. Partea II. Proprietari și acte

Inscrieri privitoare la dreptul de proprietate și alte drepturi reale		Referințe
24791 / 05/05/2012		
Act Notarial nr. 1472, din 03/05/2012 emis de NP NECULAE AURELIAN (incheiere de rectificare nr.10/15.05.2012 emisa de NP NECULAE AURELIAN);		
B1	Se infiinteaza cartea funciara 24548 a imobilului cu numarul cadastral 24548/Târgșoru Vechi, rezultat din dezmembrarea imobilului cu numarul cadastral 12846 (identificator electronic 23437) in scris in cartea funciara 6952 (identificator electronic 23437);	A1
Act Administrativ nr. 7249, din 31/08/2009 emis de COMISIA LOCALA COM. TG. VECHI (adeverinta nr. 6705/13.09.2010 emis de PRIMARIA COMUNEI TG. VECHI;hotarare nr.7086/03.09.2009 emis de COMISIA JUDETEANA PENTRU STABILIREA DREPTULUI DE PROPRIETATE A TERENURILOR AGRICOLE SI A CELOR FORES; hotarare nr.33/18.10.2006 emis de CONSILIUL LOCAL COM. TG. VECHI;);		
B2	Intabulare, drept de PROPRIETATE, dobandit prin Lege, cota actuala 1/1, cota initiala 1/1 1) COMUNA TG. VECHI, CIF:999999999999	A1
3233 / 17/01/2017		
Act Administrativ nr. 12412, din 08/11/2016 emis de PRIMARIA TIRGȘORU VECHI (act administrativ nr 2211 din 22.07.2015, emis de CONSILIUL JUDETEAN PRAHOVA;act administrativ nr 218 din 04.01.2017, emis de OCPI PRAHOVA;act administrativ nr 118 din 24.11.2015, emis de PRIMARIA TIRGȘORU VECHI);		
B6	se noteaza actualizarea informatiilor cadastrale in sensul schimbarii grupei de destinatie a imobilului din 'extravilan' in 'intravilan'	A1
24791 / 05/05/2012		
Act Administrativ nr. 6705, din 13/09/2010 emis de PRIMARIA COMUNEI TG. VECHI (act nr.7249/31.08.2009 emis de COMISIA LOCALA DE APLICARE A LEGILOR FONDULUI FUNCAR AL COM. TG. VECHI;hotarare nr. 7086/03.09.2009 emis de COMISIA JUDETEANA PENTRU STABILIREA DREPTULUI DE PROPRIETATE A TERENURILOR AGRICOLE SI A CELOR FORES;hotarare nr.33/18.10.2006 emis de CONSILIUL LOCAL COM. TG. VECHI;);		
B7	Intabulare, drept de ADMINISTRARE 1) CONSILIUL LOCAL AL COMUNEI TG. VECHI, CIF:999999999999	A1

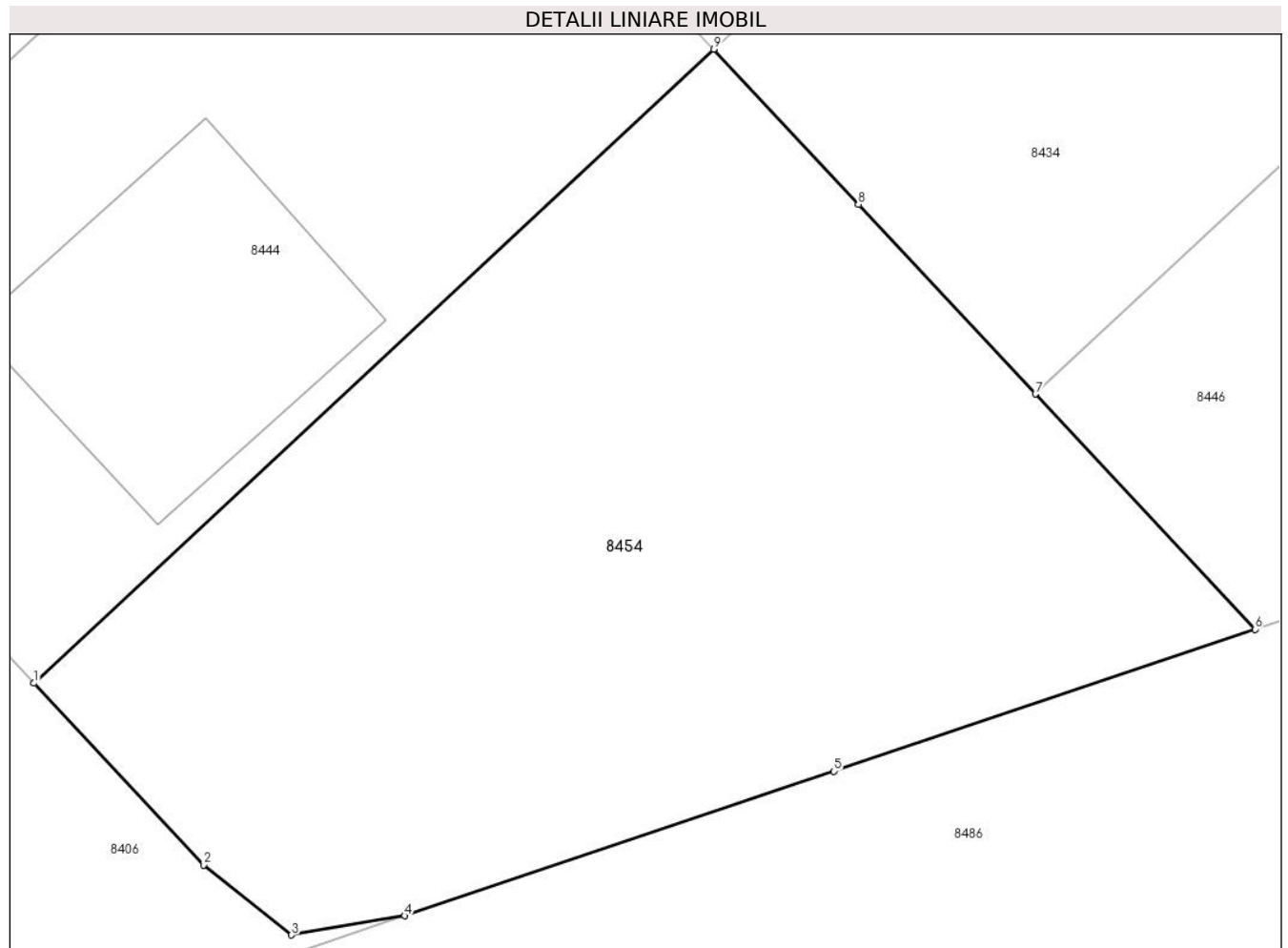
C. Partea III. SARCINI .

Inscrieri privind dezmembramintele dreptului de proprietate, drepturi reale de garanție și sarcini	Referințe
NU SUNT	

Teren

Nr cadastral	Suprafața (mp)*	Observații / Referințe
24548	619	

* Suprafața este determinată în planul de proiecție Stereo 70.



Date referitoare la teren

Crt	Categorie folosință	Intravilan	Suprafața (mp)	Tarla	Parcelă	Nr. topo	Observații / Referințe
1	arabil	DA	619	61	361/2	-	

Lungime Segmente

1) Valorile lungimilor segmentelor sunt obținute din proiecție în plan.

Punct început	X / Y	Punct sfârșit	X / Y	Lungime segment (** (m)
1	572.092,031 373.811,692	2	572.097,778 373.805,539	8.419
2	572.097,778 373.805,539	3	572.100,755 373.803,165	3.808
3	572.100,755 373.803,165	4	572.104,601 373.803,815	3.901
4	572.104,601 373.803,815	5	572.119,148 373.808,711	15.349
5	572.119,148 373.808,711	6	572.133,425 373.813,517	15.064

Punct început	X / Y	Punct sfârșit	X / Y	Lungime segment (** (m)
6	572.133,425 373.813,517	7	572.125,987 373.821,481	10.897
7	572.125,987 373.821,481	8	572.119,982 373.827,91	8.797
8	572.119,982 373.827,91	9	572.115,079 373.833,16	7.183
9	572.115,079 373.833,16	1	572.092,031 373.811,692	31.497

** Lungimile segmentelor sunt determinate în planul de proiecție Stereo 70 și sunt rotunjite la 1 milimetru.

*** Distanța dintre puncte este formată din segmente cumulate ce sunt mai mici decât valoarea 1 milimetru.

**DATE DESPRE IMOBILUL NR. 8455**

Oficiul de Cadastru și Publicitate Imobiliară PRAHOVA
Biroul de Cadastru și Publicitate Imobiliară Ploiești

A. Partea I. Descrierea imobilului

TEREN Intravilan

Adresa: Loc. Stancesti, Str Luceafarului, Jud. Prahova

Nr. Crt	Nr cadastral Nr. topografic	Suprafața* (mp)	Observații / Referințe
A1	24532	504	Sector cadastral:48 Teren imprejmuit;

Construcții

Crt	Nr cadastral Nr. topografic	Adresa	Observații / Referințe
A1.1		Loc. Stancesti, Str Luceafarului, Jud. Prahova	Nr. niveluri:1; S. construita la sol:87 mp; S. construita desfasurata:87 mp; Cladire de locuit, regim inaltime P
A1.2		Loc. Stancesti, Str Luceafarului, Jud. Prahova	Nr. niveluri:1; S. construita la sol:24 mp; S. construita desfasurata:24 mp; Cladire anexa, regim inaltime P

B. Partea II. Proprietari și acte

Inscrieri privitoare la dreptul de proprietate și alte drepturi reale	Referințe
24791 / 05/05/2012	
Act Notarial nr. 1472, din 03/05/2012 emis de NP NECULAE AURELIAN (incheiere de rectificare nr.10/15.05.2012 emisa de NP NECULAE AURELIAN);	
B1	Se infiinteaza cartea funciara 24532 a imobilului cu numarul cadastral 24532/Târgșoru Vechi, rezultat din dezmembrarea imobilului cu numarul cadastral 12846 (identificator electronic 23437) in scris in cartea funciara 6952 (identificator electronic 23437);
	A1
51700 / 25/05/2016	
Act Administrativ nr. 42827, din 27/04/2016 emis de OCPI PRAHOVA (act administrativ nr. 5209/26-04-2016 emis de COMUNA TIRGȘORU VECHI; act administrativ nr. 118/24-11-2015 emis de CONSILIUL LOCAL TIRGȘORU VECHI; act administrativ nr. 2211/22-07-2015 emis de CONSILIUL JUDETEAN PRAHOVA.);	
B6	se actualizeaza informatiile cadastrale in sensul schimbarii grupei de destinatie a imobilului din 'extravilan' in 'intravilan' conform documentatiei tehnice avizate
	A1
148421 / 12/12/2019	
Act Notarial nr. 2485, din 04/12/2019 emis de NP Meirosu Carmen;	
B7	Intabulare, drept de PROPRIETATE cumparare ca bun propriu, dobandit prin Conventie, cota actuala 1/1, cota initiala 1/1 1) OPREA TATIANA-GEORGETA
	A1
B8	se noteaza pactul comisoriu 1) COMUNA TIRGȘORU VECHI, CIF:999999999999
	A1
B9	se noteaza interdictiile de instrainare si grevare 1) COMUNA TIRGȘORU VECHI, CIF:999999999999
	A1
/	
Act Administrativ nr. 14456, din 13/09/2024 emis de PRIMĂRIA COMUNEI TĂRGȘORU VECHI (în baza art. 12, alin. 16 din Legea 7);	
B10	Intabulare, drept de PROPRIETATE, dobandit prin Lege, cota actuala 1/1, cota initiala 1/1 1) OPREA TATIANA-GEORGETA
	A1.1, A1.2

C. Partea III. SARCINI

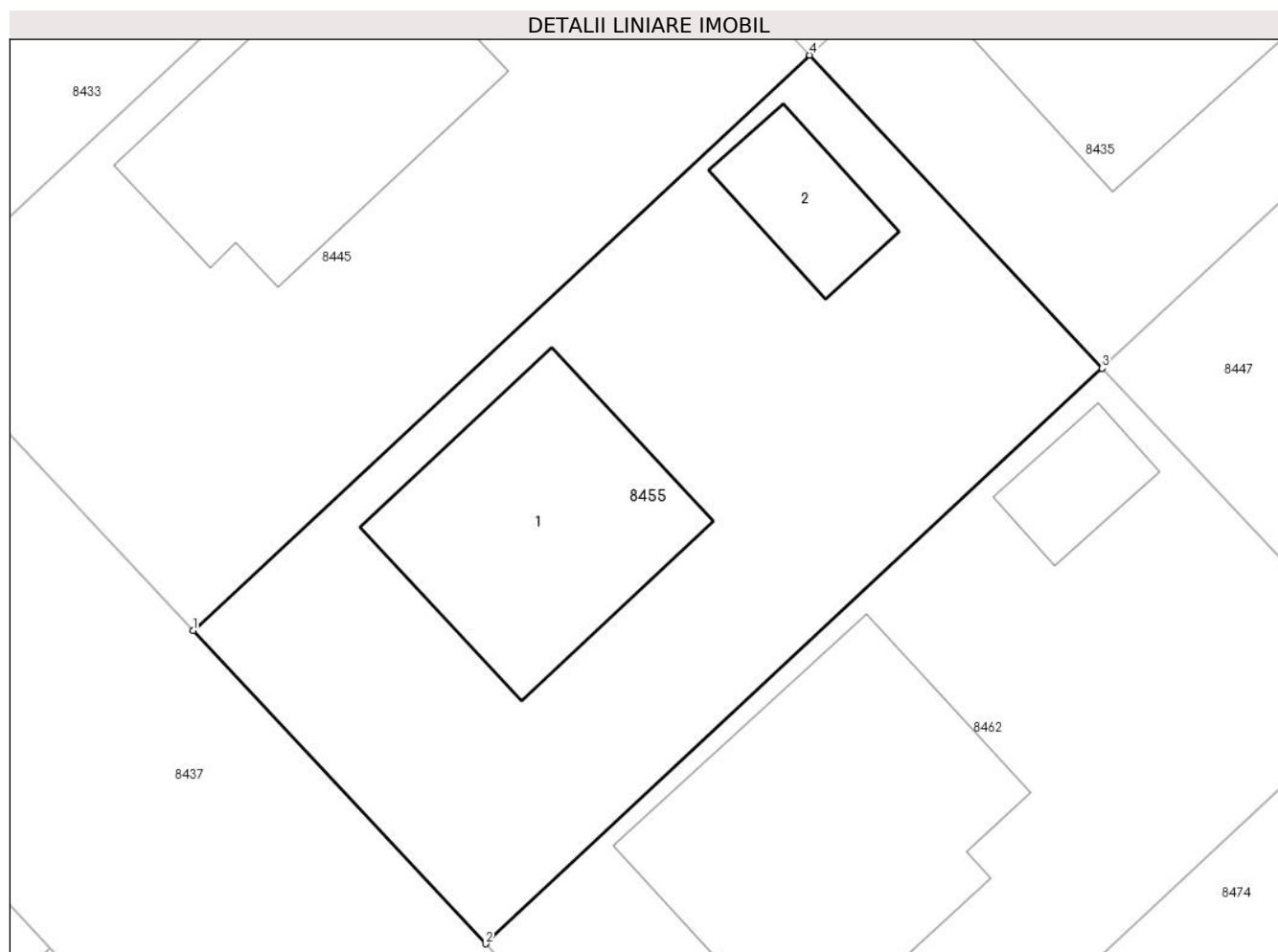
Inscrieri privind dezmembramintele dreptului de proprietate, drepturi reale de garanție și sarcini	Referințe
148421 / 12/12/2019	
Act Notarial nr. 2485, din 04/12/2019 emis de NP Meirosu Carmen;	
C2	Intabulare, drept de IPOTECA LEGALA, Valoare:3780 EUR(reprezentand rest pret) 1) COMUNA TIRGȘORU VECHI, CIF:999999999999
	A1

Anexa Nr. 1 La Partea I

Teren

Nr cadastral	Suprafața (mp)*	Observații / Referințe
24532	504	

* Suprafața este determinată în planul de proiecție Stereo 70.



Date referitoare la teren

Crt	Categorie folosință	Intravilan	Suprafața (mp)	Tarla	Parcelă	Nr. topo	Observații / Referințe
1	curți construcții	DA	504	61	A361/2	-	

Date referitoare la construcții

Crt	Număr	Destinație construcție	Supraf. (mp)	Situație juridică	Observații / Referințe
A1.1		construcții de locuințe	87	Cu acte	Nr. niveluri:1; S. construita la sol:87 mp; S. construita desfasurata:87 mp; Cladire de locuit, regim inaltime P
A1.2		construcții anexa	24	Cu acte	Nr. niveluri:1; S. construita la sol:24 mp; S. construita desfasurata:24 mp; Cladire anexa, regim inaltime P

Lungime Segmente

1) Valorile lungimilor segmentelor sunt obținute din proiecție în plan.

Punct început	X / Y	Punct sfârșit	X / Y	Lungime segment (** (m)
1	571.990,129 373.810,928	2	572.001,049 373.799,236	15.998
2	572.001,049 373.799,236	3	572.024,069 373.820,735	31.498
3	572.024,069 373.820,735	4	572.013,149 373.832,427	15.998
4	572.013,149 373.832,427	1	571.990,129 373.810,928	31.498

** Lungimile segmentelor sunt determinate în planul de proiecție Stereo 70 și sunt rotunjite la 1 milimetru.

*** Distanța dintre puncte este formată din segmente cumulate ce sunt mai mici decât valoarea 1 milimetru.

**DATE DESPRE IMOBILUL NR. 8456**

Oficiul de Cadastru și Publicitate Imobiliară PRAHOVA
Biroul de Cadastru și Publicitate Imobiliară Ploiești

A. Partea I. Descrierea imobilului

TEREN Intravilan

Adresa: Loc. Stancesti, Str Orizontului, Jud. Prahova

Nr. Crt	Nr cadastral Nr. topografic	Suprafața* (mp)	Observații / Referințe
A1	29377	504	Sector cadastral:48 Teren neimpregmuit;

B. Partea II. Proprietari și acte

Inscrieri privitoare la dreptul de proprietate și alte drepturi reale		Referințe
87196 / 02/07/2021		
Act Notarial nr. 3285, din 29/06/2021 emis de NP Ivan Constantin;		
B1	Se infiinteaza cartea funciara 29377 a imobilului cu numarul cadastral 29377 / UAT Târgșoru Vechi, rezultat din dezmembrarea imobilului cu numarul cadastral 24611 inscris in cartea funciara 24611;	A1
176765 / 15/12/2021		
Act Notarial nr. 2017, din 10/12/2021 emis de NP MEIROSU CARMEN;		
B6	Intabulare, drept de PROPRIETATE, dobandit prin Conventie, cota actuala 1/1, cota initiala 1/1 1) PREDĂ ANDREI-MARIAN 2) PREDĂ MARIA-DANIELA	A1
B7	se noteaza pactul comisoriu 1) COMUNA TÎRGȘORU VECHI, CIF:2845230	A1
B8	se noteaza interdictiile de instrainare si grevare 1) COMUNA TÎRGȘORU VECHI, CIF:2845230	A1

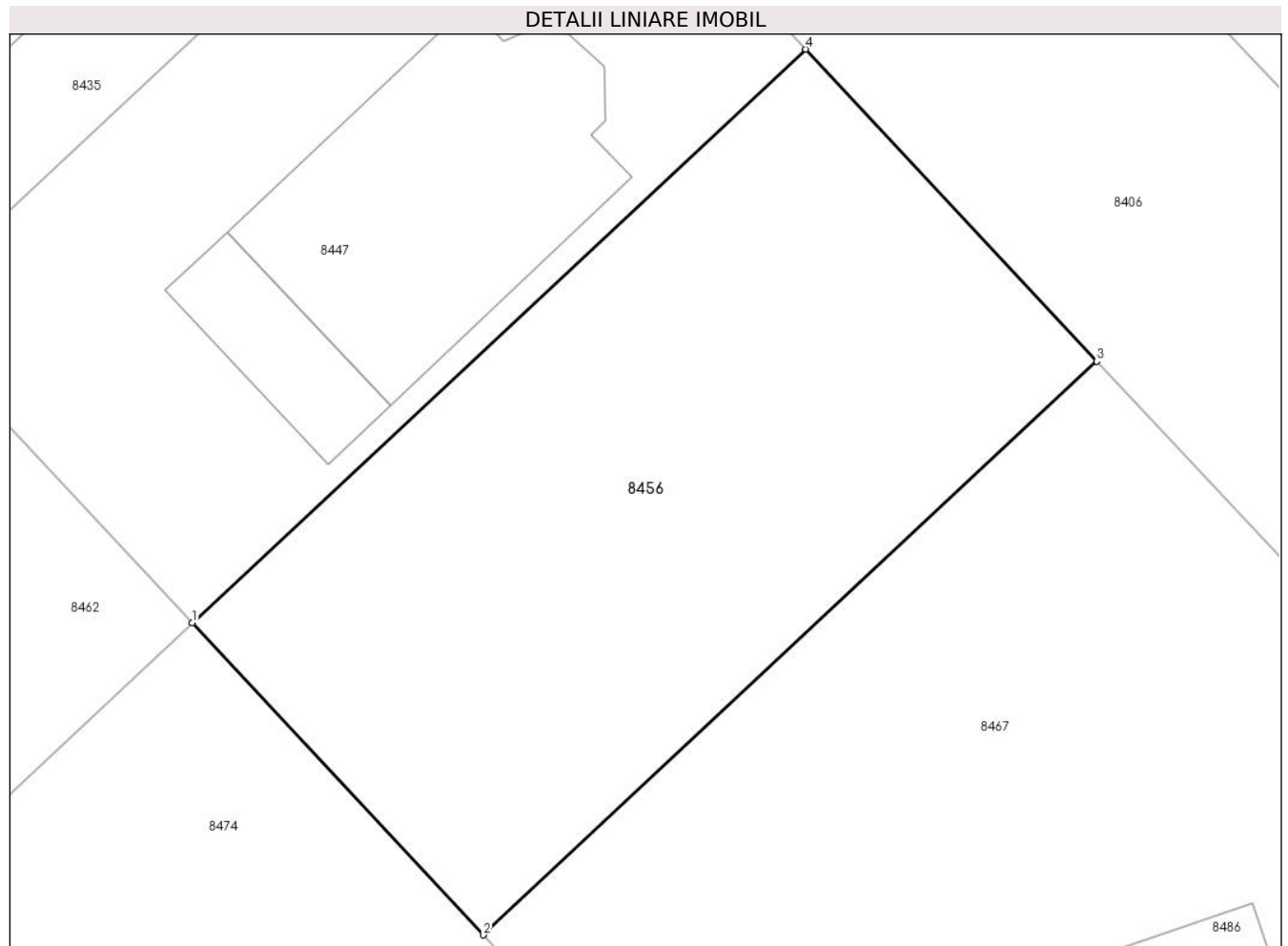
C. Partea III. SARCINI

Inscrieri privind dezmembramintele dreptului de proprietate, drepturi reale de garanție și sarcini		Referințe
176765 / 15/12/2021		
Act Notarial nr. 2017, din 10/12/2021 emis de NP MEIROSU CARMEN;		
C2	Intabulare, drept de IPOTECA LEGALA, Valoare:5544 EURreprezentand rest pret 1) COMUNA TÎRGȘORU VECHI, CIF:2845230	A1

Teren

Nr cadastral	Suprafața (mp)*	Observații / Referințe
29377	504	

* Suprafața este determinată în planul de proiecție Stereo 70.



Date referitoare la teren

Crt	Categorie folosință	Intravilan	Suprafața (mp)	Tarla	Parcelă	Nr. topo	Observații / Referințe
1	arabil	DA	504	61	361/2	-	

Lungime Segmente

1) Valorile lungimilor segmentelor sunt obținute din proiecție în plan.

Punct început	X / Y	Punct sfârșit	X / Y	Lungime segment (** (m)
1	572.034,989 373.809,042	2	572.045,91 373.797,348	16.001
2	572.045,91 373.797,348	3	572.068,93 373.818,848	31.499
3	572.068,93 373.818,848	4	572.058,009 373.830,541	16.0
4	572.058,009 373.830,541	1	572.034,989 373.809,042	31.498

** Lungimile segmentelor sunt determinate în planul de proiecție Stereo 70 și sunt rotunjite la 1 milimetru.

***** Distanţa dintre puncte este formată din segmente cumulate ce sunt mai mici decât valoarea 1 milimetru.**

**DATE DESPRE IMOBILUL NR. 8457**

Oficiul de Cadastru și Publicitate Imobiliară PRAHOVA
Biroul de Cadastru și Publicitate Imobiliară Ploiești

A. Partea I. Descrierea imobilului

TEREN Intravilan

Adresa: Loc. Stancesti, Str Independentei, Jud. Prahova

Nr. Crt	Nr cadastral Nr. topografic	Suprafața* (mp)	Observații / Referințe
A1	24597	539	Sector cadastral:48 Teren neimprejmut;

B. Partea II. Proprietari și acte

Inscrieri privitoare la dreptul de proprietate și alte drepturi reale		Referințe
3211 / 17/01/2017		
Act Administrativ nr. 215, din 10/01/2017 emis de COMUNA TIRGSORU VECHI (act administrativ nr 2211 din 22.07.2015, emis de CONSILIUL JUDETEAN PRAHOVA;act administrativ nr 224 din 04.01.2017, emis de OCPI PRAHOVA;act administrativ nr 118 din 24.11.2015, emis de COMUNA TIRGSORU VECHI);		
B6	se noteaza actualizarea informatiilor cadastrale in sensul schimbarii grupei de destinatie a imobilului din 'extravilan' in 'intravilan'	A1
88981 / 09/10/2018		
Act Notarial nr. 2362, din 03/10/2018 emis de NP Meirosu Carmen;		
B7	Intabulare, drept de PROPRIETATEcumparare ca bun propriu, dobandit prin Conventie, cota actuala 1/1, cota initiala 1/1 1) TRANDAFIR SIMONA-CRISTINA	A1
B8	se noteaza pactul comisoriu si interdictiile de instrainare si grevare 1) COMUNA TIRGSORU VECHI, CIF:2845230	A1

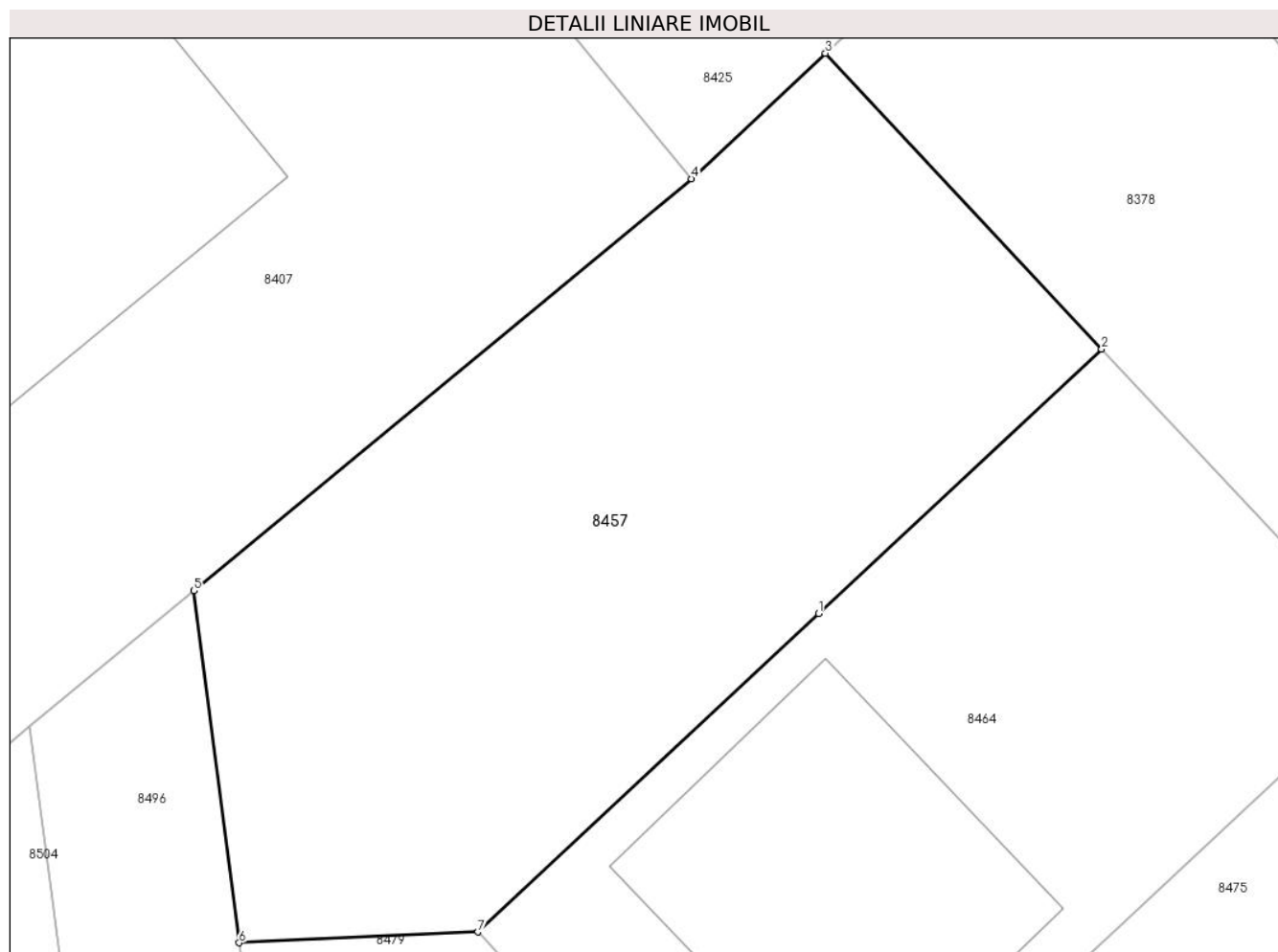
C. Partea III. SARCINI

Inscrieri privind dezmembramintele dreptului de proprietate, drepturi reale de garanție și sarcini		Referințe
88981 / 09/10/2018		
Act Notarial nr. 2362, din 03/10/2018 emis de NP Meirosu Carmen;		
C2	Intabulare, drept de IPOTECA LEGALA, Valoare:3773 EUR(reprezentand rest pret) 1) COMUNA TIRGSORU VECHI, CIF:2845230	A1

Teren

Nr cadastral	Suprafața (mp)*	Observații / Referințe
24597	539	

* Suprafața este determinată în planul de proiecție Stereo 70.



Date referitoare la teren

Crt	Categorie folosință	Intravilan	Suprafața (mp)	Tarla	Parcelă	Nr. topo	Observații / Referințe
1	arabil	DA	539	61	361/2	-	

Lungime Segmente

1) Valorile lungimilor segmentelor sunt obținute din proiecție în plan.

Punct început	X / Y	Punct sfârșit	X / Y	Lungime segment (** (m)
1	571.851,955 373.810,493	2	571.862,396 373.820,244	14.286
2	571.862,396 373.820,244	3	571.852,204 373.831,157	14.932
3	571.852,204 373.831,157	4	571.847,25 373.826,53	6.779
4	571.847,25 373.826,53	5	571.828,886 373.811,336	23.835
5	571.828,886 373.811,336	6	571.830,559 373.798,346	13.097

Punct început	X / Y	Punct sfârșit	X / Y	Lungime segment (** (m)
6	571.830,559 373.798,346	7	571.839,376 373.798,745	8.826
7	571.839,376 373.798,745	1	571.851,955 373.810,493	17.212

** Lungimile segmentelor sunt determinate în planul de proiecție Stereo 70 și sunt rotunjite la 1 milimetru.

*** Distanța dintre puncte este formată din segmente cumulate ce sunt mai mici decât valoarea 1 milimetru.

**DATE DESPRE IMOBILUL NR. 8458**

Oficiul de Cadastru și Publicitate Imobiliară PRAHOVA
Biroul de Cadastru și Publicitate Imobiliară Ploiești

A. Partea I. Descrierea imobilului

TEREN Extravilan

Adresa: Jud. Prahova

Nr. Crt	Nr cadastral Nr. topografic	Suprafața* (mp)	Observații / Referințe
A1	26043	4.700	Sector cadastral:61 Teren neimprejmuit;

B. Partea II. Proprietari și acte

Inscrieri privitoare la dreptul de proprietate și alte drepturi reale		Referințe
88947 / 23/12/2013		
Act Notarial nr. 1359, din 20/12/2013 emis de NP PREDA POPESCU FLORENTINA;		
B2	Intabulare, drept de PROPRIETATEcumparare ca bun propriu, dobandit prin Construire, cota actuala 1/1, cota initiala 1/1 1) CHITORAN FLORIN - STELIAN	A1
101750 / 01/11/2016		
Act Notarial nr. 1713, din 31/10/2016 emis de NP Preda Popescu Florentina;		
B3	se noteaza interdictia de instrainare 1) CONSTANTIN AUREL	A1

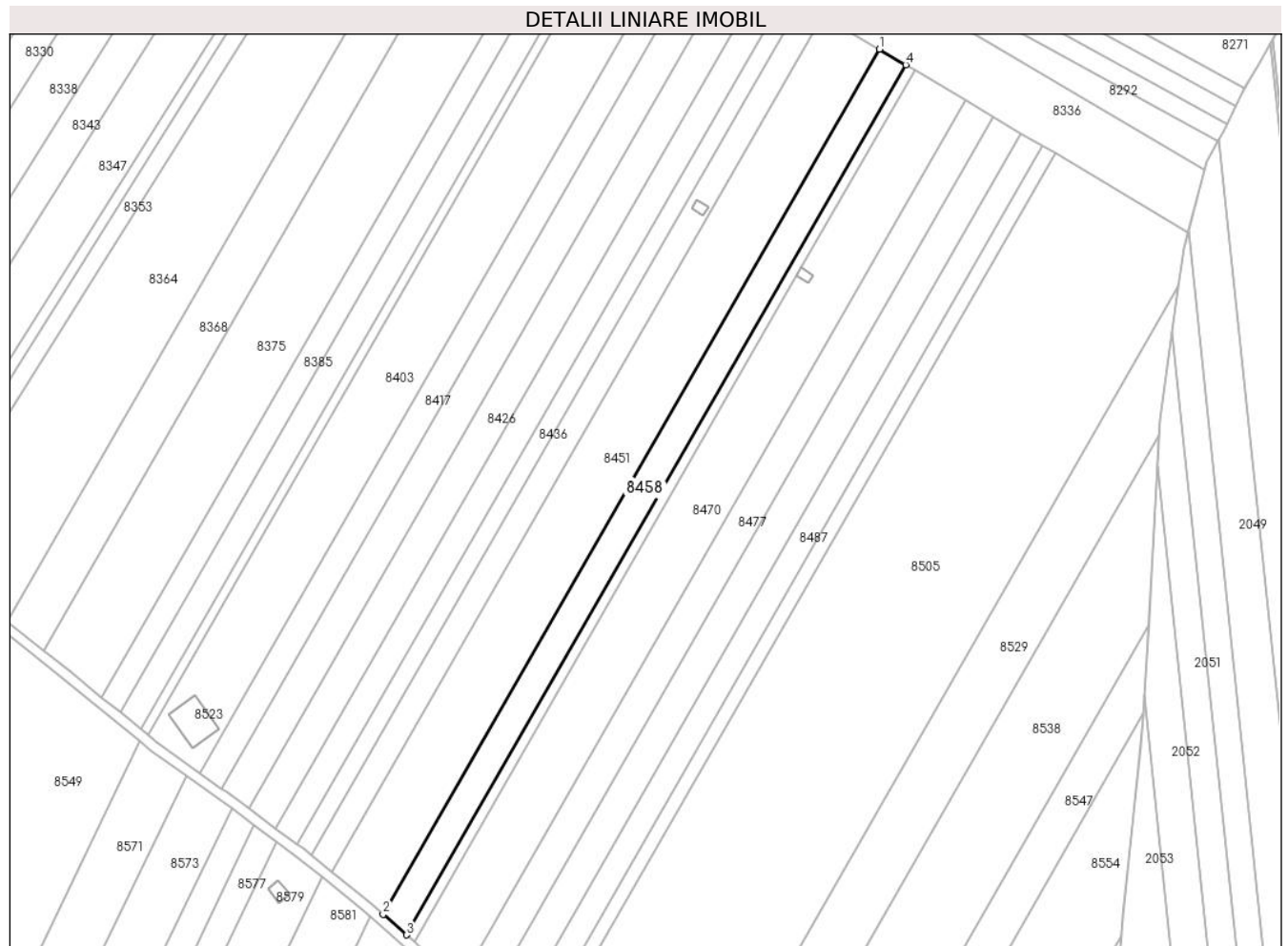
C. Partea III. SARCINI

Inscrieri privind dezmembramintele dreptului de proprietate, drepturi reale de garanție și sarcini		Referințe
101750 / 01/11/2016		
Act Notarial nr. 1713, din 31/10/2016 emis de NP Preda Popescu Florentina;		
C1	Intabulare, drept de IPOTECA, Valoare:200000 LEI, 1) CONSTANTIN AUREL	A1

Teren

Nr cadastral	Suprafața (mp)*	Observații / Referințe
26043	4.700	

* Suprafața este determinată în planul de proiecție Stereo 70.



Date referitoare la teren

Crt	Categorie folosință	Intravilan	Suprafața (mp)	Tarla	Parcelă	Nr. topo	Observații / Referințe
1	arabil	NU	4.700	46	239/2/24	-	

Lungime Segmente

1) Valorile lungimilor segmentelor sunt obținute din proiecție în plan.

Punct început	X / Y	Punct sfârșit	X / Y	Lungime segment (** (m)
1	573.985,744 373.982,169	2	573.791,074 373.643,286	390.817
2	573.791,074 373.643,286	3	573.800,303 373.635,275	12.221
3	573.800,303 373.635,275	4	573.996,063 373.976,057	393.007
4	573.996,063 373.976,057	1	573.985,744 373.982,169	11.993

** Lungimile segmentelor sunt determinate în planul de proiecție Stereo 70 și sunt rotunjite la 1 milimetru.

***** Distanţa dintre puncte este formată din segmente cumulate ce sunt mai mici decât valoarea 1 milimetru.**

**DATE DESPRE IMOBILUL NR. 8459**

Oficiul de Cadastru și Publicitate Imobiliară PRAHOVA
Biroul de Cadastru și Publicitate Imobiliară Ploiești

A. Partea I. Descrierea imobilului

TEREN Intravilan

Adresa: Loc. Stancesti, Str Independentei, Jud. Prahova

Nr. Crt	Nr cadastral Nr. topografic	Suprafața* (mp)	Observații / Referințe
A1	24521	504	Sector cadastral:48 Teren imprejmuit;

Construcții

Crt	Nr cadastral Nr. topografic	Adresa	Observații / Referințe
A1.1	24521-C1	Loc. Stancesti, Str Independentei, Jud. Prahova	Nr. niveluri:1; S. construita la sol:180 mp; S. construita desfasurata:180 mp; LOCUINTA PARTER, AN 2024

B. Partea II. Proprietari și acte

Inscrieri privitoare la dreptul de proprietate și alte drepturi reale		Referințe
24791 / 05/05/2012		
Act Notarial nr. 1472, din 03/05/2012 emis de NP NECULAE AURELIAN (incheiere de rectificare nr.10/15.05.2012 emisa de NP NECULAE AURELIAN);		
B1	Se infiinteaza cartea funciara 24521 a imobilului cu numarul cadastral 24521/Târgșoru Vechi, rezultat din dezmembrarea imobilului cu numarul cadastral 12846 (identificator electronic 23437) in scris in cartea funciara 6952 (identificator electronic 23437);	A1
46312 / 10/05/2016		
Act Administrativ nr. 42777, din 27/04/2016 emis de OCPI PRAHOVA (act administrativ nr. 5223/26-04-2016 emis de PRIMĂRIA TIRGȘORU VECHI; act administrativ nr. 118/24-11-2015 emis de CONSILIUL LOCAL TIRGȘORU VECHI.);		
B6	se actualizeaza informatiile cadastrale conform documentatiei anexate in sensul schimbarii grupei de destinatie a terenului din extravilan in intravilan	A1
18937 / 25/02/2019		
Act Notarial nr. 287, din 20/02/2019 emis de NP Meirosu Carmen;		
B10	Intabulare, drept de PROPRIETATE cumparare ca bun propriu, dobandit prin Conventie, cota actuala 1/1, cota initiala 1/1 1) PUTARU CATALINA-IOANA	A1
B11	se noteaza pactul comisoriu si interdictiile de instrainare si grevare 1) COMUNA TARGȘORU VECHI,, CIF:2845230	A1
58074 / 12/04/2024		
Act Administrativ nr. 4970, din 02/04/2024 emis de PRIMĂRIA TÂRGȘORU VECHI (act administrativ nr 284 din 31.07.2019, emis de PRIMĂRIA TÂRGȘORU VECHI; act administrativ nr 5312 din 08.04.2024, emis de PRIMĂRIA TÂRGȘORU VECHI);		
B12	se actualizează informațiile cadastrale în sensul schimbării categoriei de folosință a terenului din arabil în curți construcții	A1
B13	se actualizează informațiile cadastrale în sensul că adresa actuală a imobilului este: 'comuna Târgșorul Vechi, sat Stâncești, strada Independenței, nr.19,județ Prahova'	A1
B14	Intabulare, drept de PROPRIETATE, dobandit prin Construire, cota actuala 1/1, cota initiala 1/1 1) PUTARU CATALINA-IOANA	A1.1

C. Partea III. SARCINI

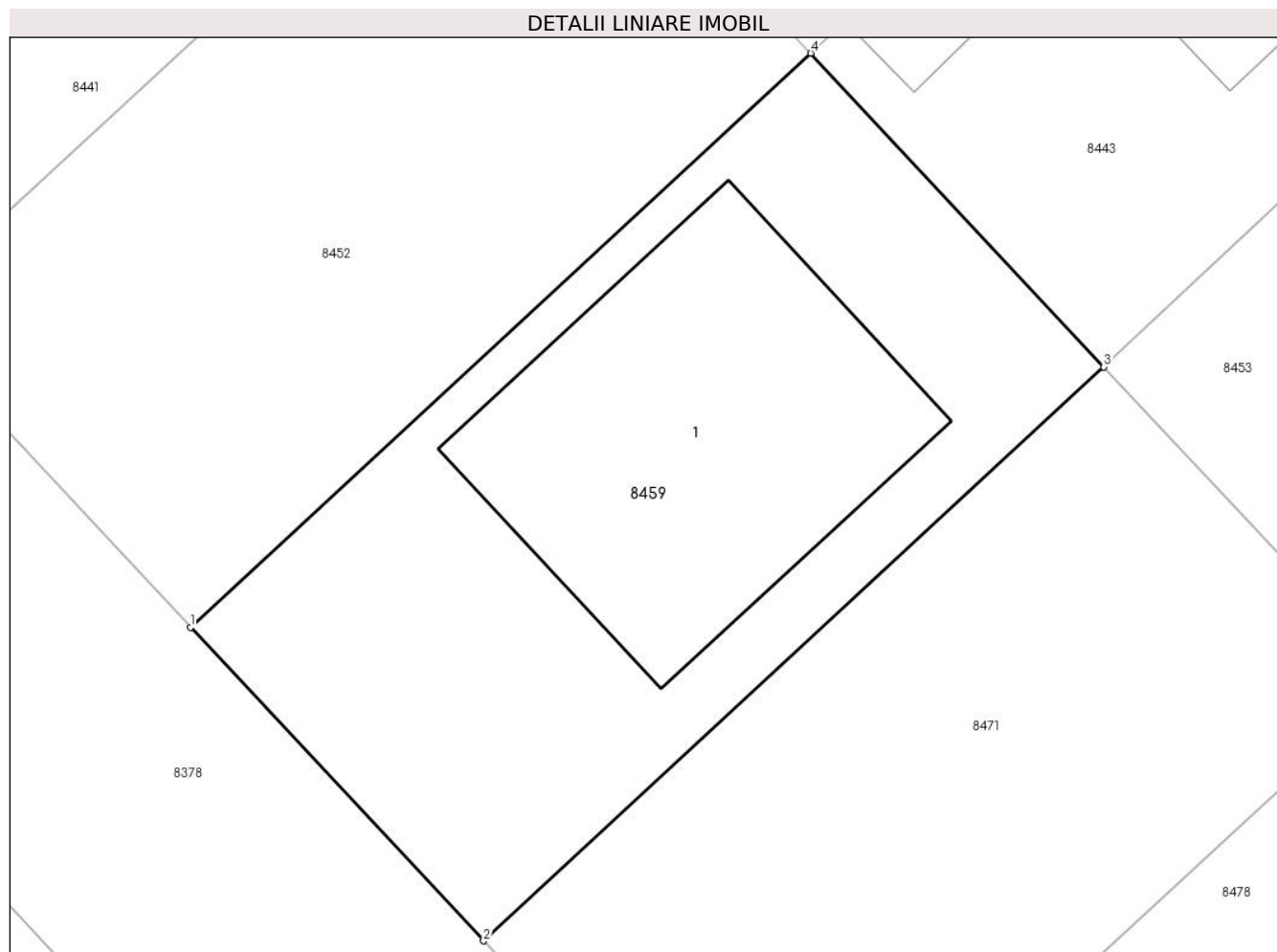
Inscrieri privind dezmembramintele dreptului de proprietate, drepturi reale de garanție și sarcini		Referințe
18937 / 25/02/2019		
Act Notarial nr. 287, din 20/02/2019 emis de NP Meirosu Carmen;		
C3	Intabulare, drept de IPOTECA LEGALA, Valoare:3528 EUR(reprezentand rest pret) 1) COMUNA TARGȘORU VECHI,, CIF:2845230	A1

Anexa Nr. 1 La Partea I

Teren

Nr cadastral	Suprafața (mp)*	Observații / Referințe
24521	504	

* Suprafața este determinată în planul de proiecție Stereo 70.



Date referitoare la teren

Crt	Categorie folosință	Intravilan	Suprafața (mp)	Tarla	Parcelă	Nr. topo	Observații / Referințe
1	curți construcții	DA	504	61	361/2	-	

Date referitoare la construcții

Crt	Număr	Destinație construcție	Supraf. (mp)	Situație juridică	Observații / Referințe
A1.1	24521-C1	construcții de locuințe	180	Cu acte	Nr. niveluri:1; S. construita la sol:180 mp; S. construita desfasurata:180 mp; LOCUINTA PARTER, AN 2024

Lungime Segmente

1) Valorile lungimilor segmentelor sunt obținute din proiecție în plan.

Punct început	X / Y	Punct sfârșit	X / Y	Lungime segment (** (m)

Punct început	X / Y	Punct sfârșit	X / Y	Lungime segment (** (m)
1	571.895,053 373.802,857	2	571.905,973 373.791,164	15.999
2	571.905,973 373.791,164	3	571.929,089 373.812,56	31.498
3	571.929,089 373.812,56	4	571.918,167 373.824,255	16.002
4	571.918,167 373.824,255	1	571.895,053 373.802,857	31.498

** Lungimile segmentelor sunt determinate în planul de proiecție Stereo 70 și sunt rotunjite la 1 milimetru.

*** Distanța dintre puncte este formată din segmente cumulate ce sunt mai mici decât valoarea 1 milimetru.

**DATE DESPRE IMOBILUL NR. 8460**

Oficiul de Cadastru și Publicitate Imobiliară PRAHOVA
Biroul de Cadastru și Publicitate Imobiliară Ploiești

A. Partea I. Descrierea imobilului

TEREN Intravilan

Nr. CF vechi:5492

Nr. cadastral vechi:11782

Adresa: Loc. Stancesti, Str Cercelusilor, Nr. 16, Jud. Prahova

Nr. Crt	Nr cadastral Nr. topografic	Suprafața* (mp)	Observații / Referințe
A1	22329	647	Sector cadastral:62 Teren imprejmuit;

Construcții

Crt	Nr cadastral Nr. topografic	Adresa	Observații / Referințe
A1.1		Loc. Stancesti, Str Cercelusilor, Nr. 16, Jud. Prahova	Nr. niveluri:2; S. construita la sol:115 mp; S. construita desfasurata:230 mp; Cladire de locuit, regim inaltime P+1

B. Partea II. Proprietari și acte

Inscrieri privitoare la dreptul de proprietate și alte drepturi reale		Referințe
68384 / 09/10/2008		
Act Notarial nr. 1319, din 08/10/2008 emis de NP BARBU FLOAREA;		
B0	Se infiintează cartea funciara nr. 5492 a unitatii administrativ teritoriale Târgșoru Vechi , care cuprinde imobilul cu numarul cadastral 11782 descris la PI/A+1, rezultat din dezmembrarea imobilului cu numarul cadastral 11711 din cartea funciara nr. 5318 a aceleiasi unitati administrativ teritoriale.	A1
68388 / 09/10/2008		
Act Notarial nr. 1320, din 08/10/2008 emis de NP BARBU FLOAREA;		
B2	Intabulare, drept de PROPRIETATE, dobandit prin Conventie, cota actuala 1/1, cota initiala 1/1 1) CATESCU ILIE-GABRIEL 2) CATESCU GINA	A1
/		
Act Administrativ nr. 14456, din 13/09/2024 emis de PRIMĂRIA COMUNEI TÂRGȘORU VECHI (în baza art. 12, alin. 16 din Legea 7);		
B3	Intabulare, drept de PROPRIETATE, dobandit prin Lege, cota actuala 1/1, cota initiala 1/1 1) CATESCU ILIE-GABRIEL 2) CATESCU GINA	A1.1

C. Partea III. SARCINI

Inscrieri privind dezmembramintele dreptului de proprietate, drepturi reale de garanție și sarcini		Referințe
68388 / 09/10/2008		
Act Notarial nr. 1320, din 08/10/2008 emis de NP BARBU FLOAREA;		
C1	Intabulare, drept de FOLOSINTAviagera 1) IORDACHE EMILIA	A1

Teren

Nr cadastral	Suprafața (mp)*	Observații / Referințe
22329	647	

* Suprafața este determinată în planul de proiecție Stereo 70.



Date referitoare la teren

Crt	Categorie folosință	Intravilan	Suprafața (mp)	Tarla	Parcelă	Nr. topo	Observații / Referințe
1	curți constructii	DA	446	15	418	-	
2	arabil	DA	201	15	418	-	

Date referitoare la construcții

Crt	Număr	Destinație construcție	Supraf. (mp)	Situație juridică	Observații / Referințe
A1.1		construcții de locuințe	115	Cu acte	Nr. niveluri:2; S. construita la sol:115 mp; S. construita desfasurata:230 mp; Cladire de locuit, regim inaltime P+1

Lungime Segmente

1) Valorile lungimilor segmentelor sunt obținute din proiecție în plan.

Punct început	X / Y	Punct sfârșit	X / Y	Lungime segment (** (m)
1	573.540,609 373.804,989	2	573.534,174 373.794,588	12.231
2	573.534,174 373.794,588	3	573.548,368 373.785,733	16.73

Punct început	X / Y	Punct sfârșit	X / Y	Lungime segment (** (m)
3	573.548,368 373.785,733	4	573.554,58 373.795,755	11.791
4	573.554,58 373.795,755	5	573.567,398 373.816,439	24.334
5	573.567,398 373.816,439	6	573.555,809 373.829,556	17.503
6	573.555,809 373.829,556	1	573.540,609 373.804,989	28.889

** Lungimile segmentelor sunt determinate în planul de proiecție Stereo 70 și sunt rotunjite la 1 milimetru.

*** Distanța dintre puncte este formată din segmente cumulate ce sunt mai mici decât valoarea 1 milimetru.

**DATE DESPRE IMOBILUL NR. 8461**

Oficiul de Cadastru și Publicitate Imobiliară PRAHOVA
Biroul de Cadastru și Publicitate Imobiliară Ploiești

A. Partea I. Descrierea imobilului

TEREN Intravilan

Adresa: Loc. Stancesti, Str Luceafarului, Jud. Prahova

Nr. Crt	Nr cadastral Nr. topografic	Suprafața* (mp)	Observații / Referințe
A1	24518	503	Sector cadastral:48 Teren neimprejmut;

B. Partea II. Proprietari și acte

Inscrieri privitoare la dreptul de proprietate și alte drepturi reale		Referințe
24791 / 05/05/2012		
Act Notarial nr. 1472, din 03/05/2012 emis de NP NECULAE AURELIAN (incheiere de rectificare nr.10/15.05.2012 emisa de NP NECULAE AURELIAN);		
B1	Se infiinteaza cartea funciara 24518 a imobilului cu numarul cadastral 24518/Târgșoru Vechi, rezultat din dezmembrarea imobilului cu numarul cadastral 12846 (identificator electronic 23437) in scris in cartea funciara 6952 (identificator electronic 23437);	A1
Act Administrativ nr. 7249, din 31/08/2009 emis de COMISIA LOCALA COM. TG. VECHI (adeverinta nr. 6705/13.09.2010 emis de PRIMARIA COMUNEI TG. VECHI;hotarare nr.7086/03.09.2009 emis de COMISIA JUDETEANA PENTRU STABILIREA DREPTULUI DE PROPRIETATE A TERENURILOR AGRICOLE SI A CELOR FORES; hotarare nr.33/18.10.2006 emis de CONSILIUL LOCAL COM. TG. VECHI;);		
B2	Intabulare, drept de PROPRIETATE, dobandit prin Conventie, cota actuala 1/1, cota initiala 1/1 1) COMUNA TG. VECHI , CIF:9999999999999	A1
30618 / 28/03/2016		
Act Administrativ nr. 28819, din 23/03/2016 emis de OCPI PRAHOVA (act administrativ nr. 3231/17-03-2016 emis de PRIMARIA TIRGȘORU VECHI; act administrativ nr. 118/24-11-2015 emis de CONSILIUL LOCAL TIRGȘORU VECHI; act administrativ nr. 2211/22-07-2015 emis de CONSILIUL JUDETEAN PRAHOVA;);		
B6	se noteaza actualizarea informatiilor cadastrale in sensul schimbarii grupei de destinatie din ' teren extravilan ' in ' teren intravilan '	A1
156353 / 16/10/2023		
Act Notarial nr. 5, din 12/10/2023 emis de Meirosu Mihai Gabriel;		
B9	în baza Incheierea de certificare FAPTE autentificată sub nr. 5/12.10.2023 de NP Meiroșu Mihai Gabriel cu privire la încetarea contractului de vânzare cumpărare aut.1439/01.04.2019 de NP Meiroșu Carmen , părțile se repun în situația anterioară	A1

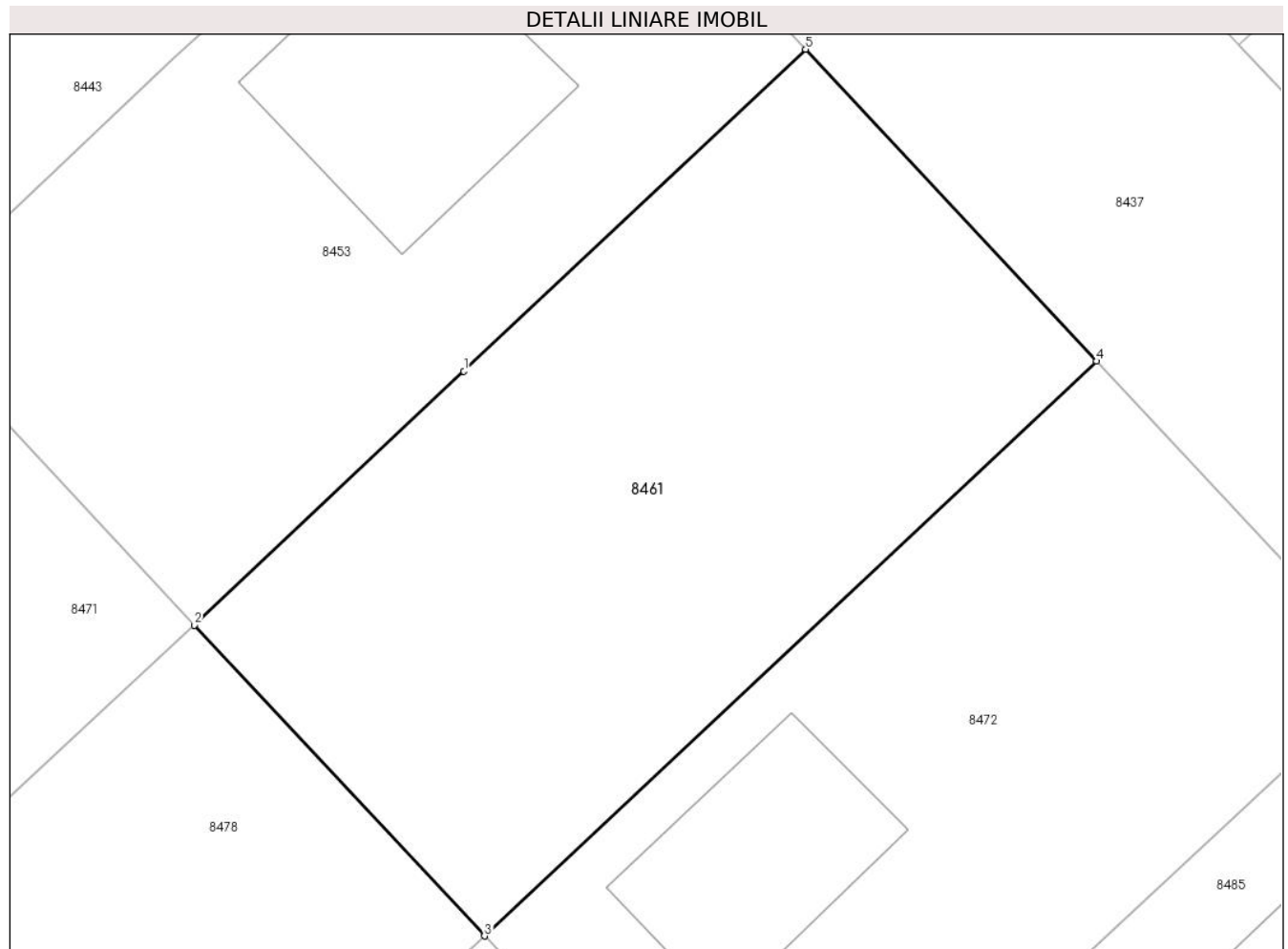
C. Partea III. SARCINI .

Inscrieri privind dezmembramintele dreptului de proprietate, drepturi reale de garanție și sarcini	Referințe
NU SUNT	

Teren

Nr cadastral	Suprafața (mp)*	Observații / Referințe
24518	503	

* Suprafața este determinată în planul de proiecție Stereo 70.



Date referitoare la teren

Crt	Categorie folosință	Intravilan	Suprafața (mp)	Tarla	Parcelă	Nr. topo	Observații / Referințe
1	arabil	DA	503	61	A 361/2	-	

Lungime Segmente

1) Valorile lungimilor segmentelor sunt obținute din proiecție în plan.

Punct început	X / Y	Punct sfârșit	X / Y	Lungime segment (** (m)
1	571.950,109 373.810,398	2	571.939,998 373.800,88	13.886
2	571.939,998 373.800,88	3	571.950,884 373.789,223	15.95
3	571.950,884 373.789,223	4	571.973,852 373.810,777	31.498
4	571.973,852 373.810,777	5	571.962,932 373.822,469	15.998
5	571.962,932 373.822,469	1	571.950,109 373.810,398	17.611

**** Lungimile segmentelor sunt determinate în planul de proiecție Stereo 70 și sunt rotunjite la 1 milimetru.**

***** Distanța dintre puncte este formată din segmente cumulate ce sunt mai mici decât valoarea 1 milimetru.**

**DATE DESPRE IMOBILUL NR. 8462**

Oficiul de Cadastru și Publicitate Imobiliară PRAHOVA
Biroul de Cadastru și Publicitate Imobiliară Ploiești

A. Partea I. Descrierea imobilului

TEREN Intravilan

Adresa: Loc. Stancesti, Str Luceafarului, Jud. Prahova

Nr. Crt	Nr cadastral Nr. topografic	Suprafața* (mp)	Observații / Referințe
A1	24530	504	Sector cadastral:48 Teren imprejmuit;

Construcții

Crt	Nr cadastral Nr. topografic	Adresa	Observații / Referințe
A1.1		Loc. Stancesti, Str Luceafarului, Jud. Prahova	Nr. niveluri:1; S. construita la sol:129 mp; S. construita desfasurata:129 mp; Cladire de locuit, regim inaltime P
A1.2		Loc. Stancesti, Str Luceafarului, Jud. Prahova	Nr. niveluri:1; S. construita la sol:18 mp; S. construita desfasurata:18 mp; Cladire anexa, regim inaltime P

B. Partea II. Proprietari și acte

Inscrieri privitoare la dreptul de proprietate și alte drepturi reale		Referințe
24791 / 05/05/2012		
Act Notarial nr. 1472, din 03/05/2012 emis de NP NECULAE AURELIAN (incheiere de rectificare nr.10/15.05.2012 emisa de NP NECULAE AURELIAN);		
B1	Se infiinteaza cartea funciara 24530 a imobilului cu numarul cadastral 24530/Târgșoru Vechi, rezultat din dezmembrarea imobilului cu numarul cadastral 12846 (identificator electronic 23437) in scris in cartea funciara 6952 (identificator electronic 23437);	A1
51687 / 25/05/2016		
Act Administrativ nr. 42818, din 27/04/2016 emis de OCPI PRAHOVA (act administrativ nr. 5211/26-04-2016 emis de COMUNA TIRGȘORU VECHI; act administrativ nr. 118/24-11-2015 emis de CONSILIUL LOCAL TIRGȘORU VECHI; act administrativ nr. 2211/22-07-2015 emis de CONSILIUL JUDETEAN PRAHOVA.);		
B6	se noteaza actualizarea informatiilor cadastrale in sensul schimbarii grupei de destinatie a imobilului din teren 'extravilan' in teren 'intravilan', conform documentatiei tehnice avizate	A1
95589 / 13/10/2016		
Act Notarial nr. 2736, din 04/10/2016 emis de Np Meirosu Carmen;		
B7	Intabulare, drept de PROPRIETATE cumparare ca bun comun, dobandit prin Conventie, cota actuala 1/1, cota initiala 1/1 1) GEORGESCU ILEANA-CAMELIA 2) GEORGESCU EDUARD-CRISTIAN	A1
B8	se noteaza pactul comisoriu si interdictiile de instrainare si grevare 1) COMUNA TIRGȘORU VECHI, CIF:2845230	A1
/		
Act Administrativ nr. 14456, din 13/09/2024 emis de PRIMĂRIA COMUNEI TĂRGȘORU VECHI (în baza art. 12, alin. 16 din Legea 7);		
B9	Intabulare, drept de PROPRIETATE, dobandit prin Lege, cota actuala 1/1, cota initiala 1/1 1) GEORGESCU ILEANA-CAMELIA 2) GEORGESCU EDUARD-CRISTIAN	A1.1, A1.2

C. Partea III. SARCINI

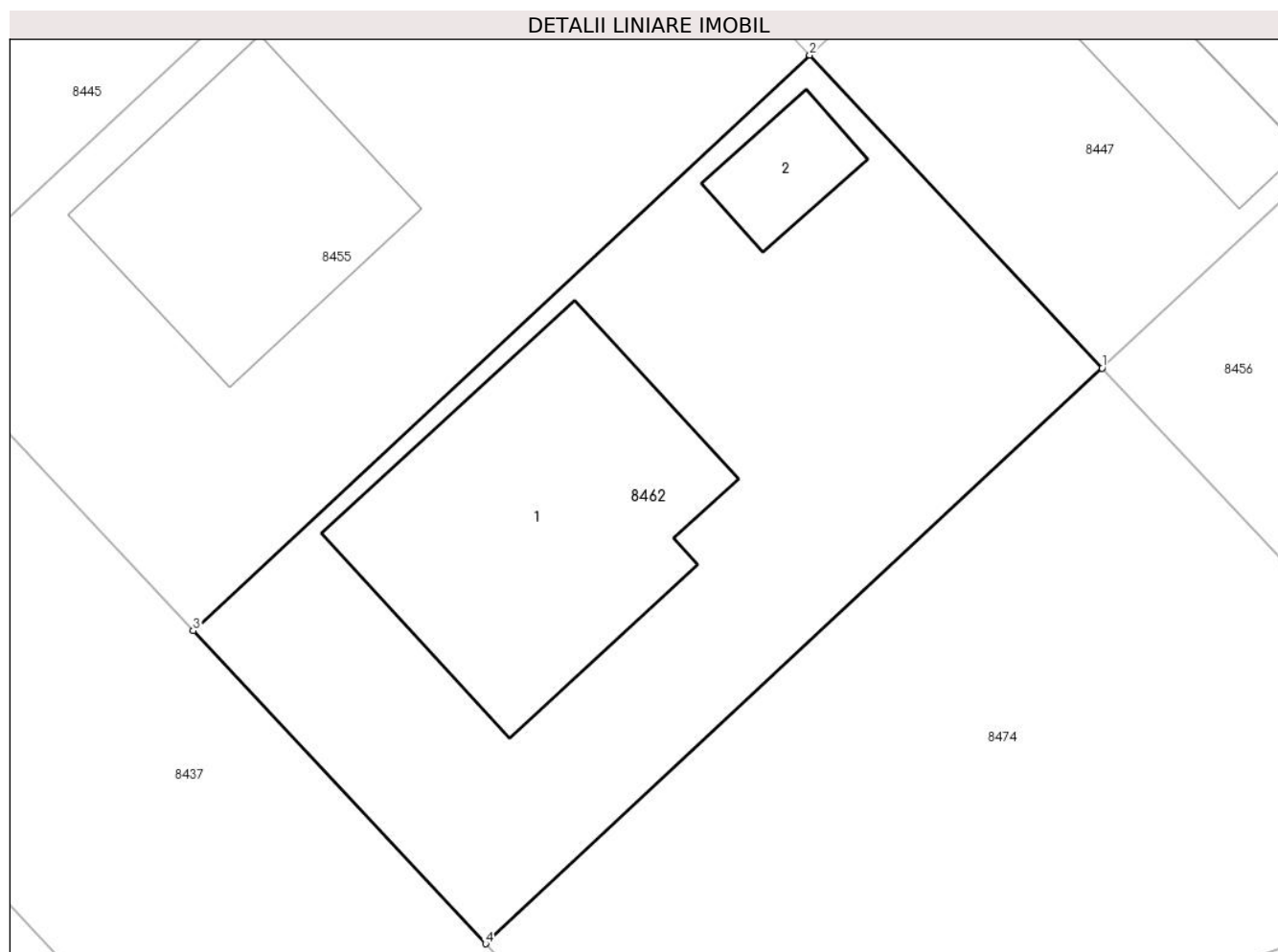
Inscrieri privind dezmembrarile dreptului de proprietate, drepturi reale de garanție și sarcini		Referințe
95589 / 13/10/2016		
Act Notarial nr. 2736, din 04/10/2016 emis de Np Meirosu Carmen;		
C2	Intabulare, drept de IPOTECA LEGALA, Valoare:3679.2 EUR reprezentand rest pret 1) COMUNA TIRGȘORU VECHI, CIF:2845230	A1

Anexa Nr. 1 La Partea I

Teren

Nr cadastral	Suprafața (mp)*	Observații / Referințe
24530	504	

* Suprafața este determinată în planul de proiecție Stereo 70.



Date referitoare la teren

Crt	Categorie folosință	Intravilan	Suprafața (mp)	Tarla	Parcelă	Nr. topo	Observații / Referințe
1	curți construcții	DA	504	61	A361/2	-	

Date referitoare la construcții

Crt	Număr	Destinație construcție	Supraf. (mp)	Situație juridică	Observații / Referințe
A1.1		construcții de locuințe	129	Cu acte	Nr. niveluri:1; S. construita la sol:129 mp; S. construita desfasurata:129 mp; Cladire de locuit, regim inaltime P
A1.2		construcții anexa	18	Cu acte	Nr. niveluri:1; S. construita la sol:18 mp; S. construita desfasurata:18 mp; Cladire anexa, regim inaltime P

Lungime Segmente

1) Valorile lungimilor segmentelor sunt obținute din proiecție în plan.

Punct început	X / Y	Punct sfârșit	X / Y	Lungime segment (** (m)
1	572.034,989 373.809,042	2	572.024,069 373.820,735	15.999
2	572.024,069 373.820,735	3	572.001,049 373.799,236	31.498
3	572.001,049 373.799,236	4	572.011,969 373.787,543	15.999
4	572.011,969 373.787,543	1	572.034,989 373.809,042	31.498

** Lungimile segmentelor sunt determinate în planul de proiecție Stereo 70 și sunt rotunjite la 1 milimetru.

*** Distanța dintre puncte este formată din segmente cumulate ce sunt mai mici decât valoarea 1 milimetru.

**DATE DESPRE IMOBILUL NR. 8463**

Oficiul de Cadastru și Publicitate Imobiliară PRAHOVA
Biroul de Cadastru și Publicitate Imobiliară Ploiești

A. Partea I. Descrierea imobilului

TEREN Intravilan

Adresa: Loc. Stancesti, Str Teiului, Nr. 9, Jud. Prahova

Nr. Crt	Nr cadastral Nr. topografic	Suprafața* (mp)	Observații / Referințe
A1		1.500	Sector cadastral:62 Teren imprejmuit;

Construcții

Crt	Nr cadastral Nr. topografic	Adresa	Observații / Referințe
A1.1		Loc. Stancesti, Str Teiului, Nr. 9, Jud. Prahova	Nr. niveluri:1; S. construita la sol:20 mp; S. construita desfasurata:20 mp; Cladire de locuit, regim inaltime P

B. Partea II. Proprietari și acte

Inscrieri privitoare la dreptul de proprietate și alte drepturi reale		Referințe
/		
Act Administrativ nr. 44018, din 17/07/1995 emis de CJSDPAT PRHOVA;		
B1	Intabulare, drept de PROPRIETATE, dobandit prin Reconstituire, cota actuala 1/1, cota initiala 1/1 1) METEA DUMITRU ELENA	A1
Act Administrativ nr. 14456, din 13/09/2024 emis de PRIMĂRIA COMUNEI TÂRGȘORU VECHI (în baza art. 12, alin. 16 din Legea 7);		
B2	Intabulare, drept de PROPRIETATE, dobandit prin Lege, cota actuala 1/1, cota initiala 1/1 1) METEA DUMITRU ELENA	A1.1

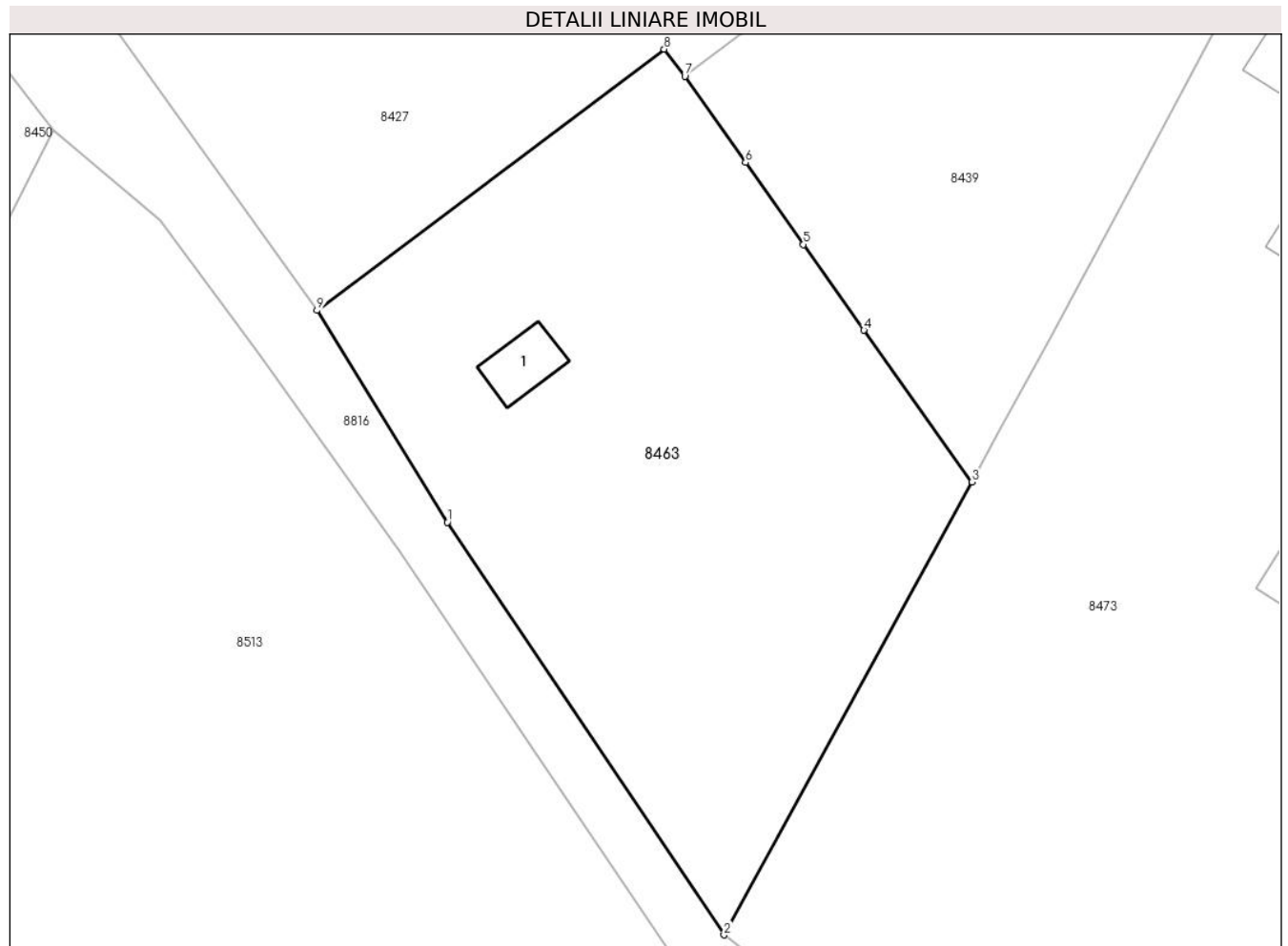
C. Partea III. SARCINI .

Inscrieri privind dezmembramintele dreptului de proprietate, drepturi reale de garanție și sarcini	Referințe
NU SUNT	

Teren

Nr cadastral	Suprafața (mp)*	Observații / Referințe
	1.500	

* Suprafața este determinată în planul de proiecție Stereo 70.



Date referitoare la teren

Crt	Categorie folosință	Intravilan	Suprafața (mp)	Tarla	Parcelă	Nr. topo	Observații / Referințe
1	curți constructii	DA	564	15	413	-	
2	arabil	DA	937	15	414	-	

Date referitoare la construcții

Crt	Număr	Destinație construcție	Supraf. (mp)	Situație juridică	Observații / Referințe
A1.1		construcții de locuințe	20	Cu acte	Nr. niveluri:1; S. construita la sol:20 mp; S. construita desfasurata:20 mp; Cladire de locuit, regim inaltime P

Lungime Segmente

1) Valorile lungimilor segmentelor sunt obținute din proiecție în plan.

Punct început	X / Y	Punct sfârșit	X / Y	Lungime segment (** (m)
1	573.475,712 373.799,388	2	573.495,719 373.769,604	35.88
2	573.495,719 373.769,604	3	573.513,644 373.802,304	37.291

Punct început	X / Y	Punct sfârșit	X / Y	Lungime segment (** (m)
3	573.513,644 373.802,304	4	573.505,834 373.813,251	13.447
4	573.505,834 373.813,251	5	573.501,458 373.819,441	7.581
5	573.501,458 373.819,441	6	573.497,27 373.825,364	7.254
6	573.497,27 373.825,364	7	573.492,884 373.831,577	7.605
7	573.492,884 373.831,577	8	573.491,393 373.833,541	2.466
8	573.491,393 373.833,541	9	573.466,304 373.814,69	31.382
9	573.466,304 373.814,69	1	573.475,712 373.799,388	17.963

** Lungimile segmentelor sunt determinate în planul de proiecție Stereo 70 și sunt rotunjite la 1 milimetru.

*** Distanța dintre puncte este formată din segmente cumulate ce sunt mai mici decât valoarea 1 milimetru.

**DATE DESPRE IMOBILUL NR. 8464**

Oficiul de Cadastru și Publicitate Imobiliară PRAHOVA
Biroul de Cadastru și Publicitate Imobiliară Ploiești

A. Partea I. Descrierea imobilului

TEREN Intravilan

Adresa: Loc. Stancesti, Str Independentei, Jud. Prahova

Nr. Crt	Nr cadastral Nr. topografic	Suprafața* (mp)	Observații / Referințe
A1	24598	504	Sector cadastral:48 Teren neimprijmit;

Construcții

Crt	Nr cadastral Nr. topografic	Adresa	Observații / Referințe
A1.1		Loc. Stancesti, Str Independentei, Jud. Prahova	Nr. niveluri:1; S. construita la sol:124 mp; S. construita desfasurata:124 mp; Cladire de locuit, regim inaltime P

B. Partea II. Proprietari și acte

Inscrieri privitoare la dreptul de proprietate și alte drepturi reale	Referințe
24791 / 05/05/2012 Act Notarial nr. 1472, din 03/05/2012 emis de NP NECULAE AURELIAN (incheiere de rectificare nr.10/15.05.2012 emisa de NP NECULAE AURELIAN);	
B1 Se infiinteaza cartea funciara 24598 a imobilului cu numarul cadastral 24598/Târgșoru Vechi, rezultat din dezmembrarea imobilului cu numarul cadastral 12846 (identificator electronic 23437) in scris in cartea funciara 6952 (identificator electronic 23437);	A1
118546 / 19/12/2016 Act Administrativ nr. 13720, din 12/12/2016 emis de COMUNA TIRGȘORU VECHI (act administrativ nr 113725 din 11.12.2016, emis de OCPI PRAHOVA;act administrativ nr 2211 din 21.07.2015, emis de CONSILIUL JUDETEAN PRAHOVA;act administrativ nr 118 din 23.11.2015, emis de COMUNA TIRGȘORU VECHI);	
B6 se noteaza actualizarea informatiilor cadastrale in sensul schimbarii grupei de destinatie a imobilului din 'extravilan' in 'intravilan' conform documentatiei cadastrale avizate	A1
15693 / 27/02/2017 Act Notarial nr. 331, din 17/02/2017 emis de NP Meirosu Carmen;	
B7 Intabulare, drept de PROPRIETATEcumparare ca bun comun, dobandit prin Conventie, cota actuala 1/1, cota initiala 1/1 1) COMAN NICOLAE-CRISTIAN 2) COMAN ANDREEA-VIOLETA	A1
B8 se noteaza pactul comisoriu si interdictiile de instrainare si grevare 1) COMUNA TIRGȘORU VECHI, CIF:2845230	A1
/	
Act Administrativ nr. 14456, din 13/09/2024 emis de PRIMĂRIA COMUNEI TĂRGȘORU VECHI (în baza art. 12, alin. 16 din Legea 7);	
B9 Intabulare, drept de PROPRIETATE, dobandit prin Lege, cota actuala 1/1, cota initiala 1/1 1) COMAN NICOLAE-CRISTIAN 2) COMAN ANDREEA-VIOLETA	A1.1

C. Partea III. SARCINI

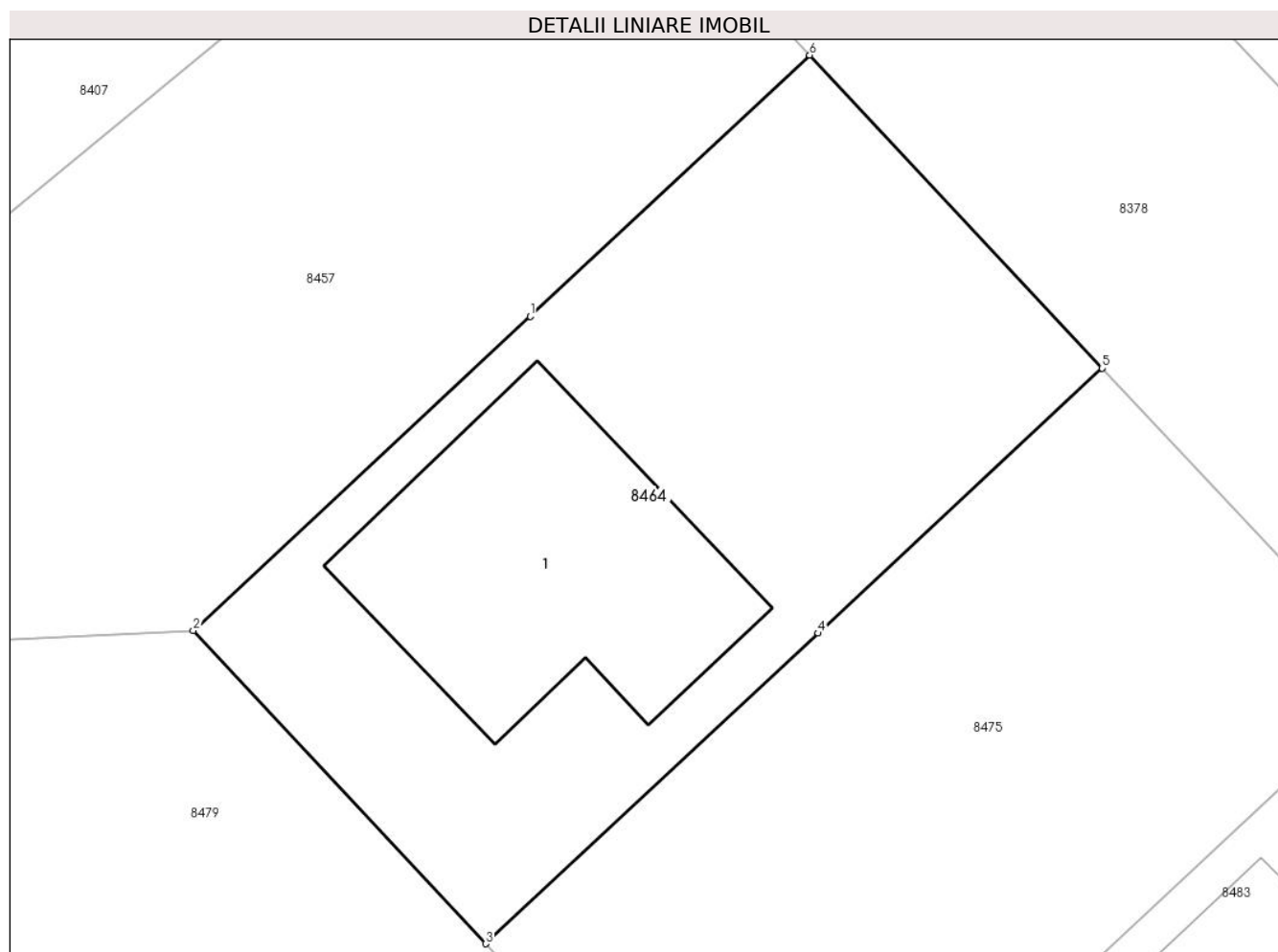
Inscrieri privind dezmembramintele dreptului de proprietate, drepturi reale de garanție și sarcini	Referințe
15693 / 27/02/2017 Act Notarial nr. 331, din 17/02/2017 emis de NP Meirosu Carmen;	
C2 Intabulare, drept de IPOTECA LEGALA, Valoare:3528 EURreprezentand rest pret 1) COMUNA TIRGȘORU VECHI, CIF:2845230	A1

Anexa Nr. 1 La Partea I

Teren

Nr cadastral	Suprafața (mp)*	Observații / Referințe
24598	504	

* Suprafața este determinată în planul de proiecție Stereo 70.



Date referitoare la teren

Crt	Categorie folosință	Intravilan	Suprafața (mp)	Tarla	Parcelă	Nr. topo	Observații / Referințe
1	curti constructii	DA	274	61	361/2	-	
2	arabil	DA	230	61	361/2	-	

Date referitoare la construcții

Crt	Număr	Destinație construcție	Supraf. (mp)	Situație juridică	Observații / Referințe
A1.1		construcții de locuințe	124	Cu acte	Nr. niveluri:1; S. construita la sol:124 mp; S. construita desfasurata:124 mp; Cladire de locuit, regim inaltime P

Lungime Segmente

1) Valorile lungimilor segmentelor sunt obținute din proiecție în plan.

Punct început	X / Y	Punct sfârșit	X / Y	Lungime segment (** (m)
1	571.851,955 373.810,493	2	571.839,376 373.798,745	17.212
2	571.839,376 373.798,745	3	571.850,296 373.787,053	15.998
3	571.850,296 373.787,053	4	571.862,714 373.798,65	16.991
4	571.862,714 373.798,65	5	571.873,316 373.808,552	14.507
5	571.873,316 373.808,552	6	571.862,396 373.820,244	15.998
6	571.862,396 373.820,244	1	571.851,955 373.810,493	14.286

** Lungimile segmentelor sunt determinate în planul de proiecție Stereo 70 și sunt rotunjite la 1 milimetru.

*** Distanța dintre puncte este formată din segmente cumulate ce sunt mai mici decât valoarea 1 milimetru.

**DATE DESPRE IMOBILUL NR. 8465**

Oficiul de Cadastru și Publicitate Imobiliară PRAHOVA
Biroul de Cadastru și Publicitate Imobiliară Ploiești

A. Partea I. Descrierea imobilului

TEREN Extravilan

Adresa: Jud. Prahova

Nr. Crt	Nr cadastral Nr. topografic	Suprafața* (mp)	Observații / Referințe
A1		1.600	Sector cadastral:61 Teren neimprejmuit;

B. Partea II. Proprietari și acte

Inscrieri privitoare la dreptul de proprietate și alte drepturi reale		Referințe
/		
Act Administrativ nr. 103506, din 27/08/2002 emis de CJSDPAT PRAHOVA;		
B1	Intabulare, drept de PROPRIETATE, dobandit prin Reconstituire, cota actuala 1/1, cota initiala 1/1 1) CĂRNUȚĂ FLOAREA 2) SIMA DUMITRA	A1

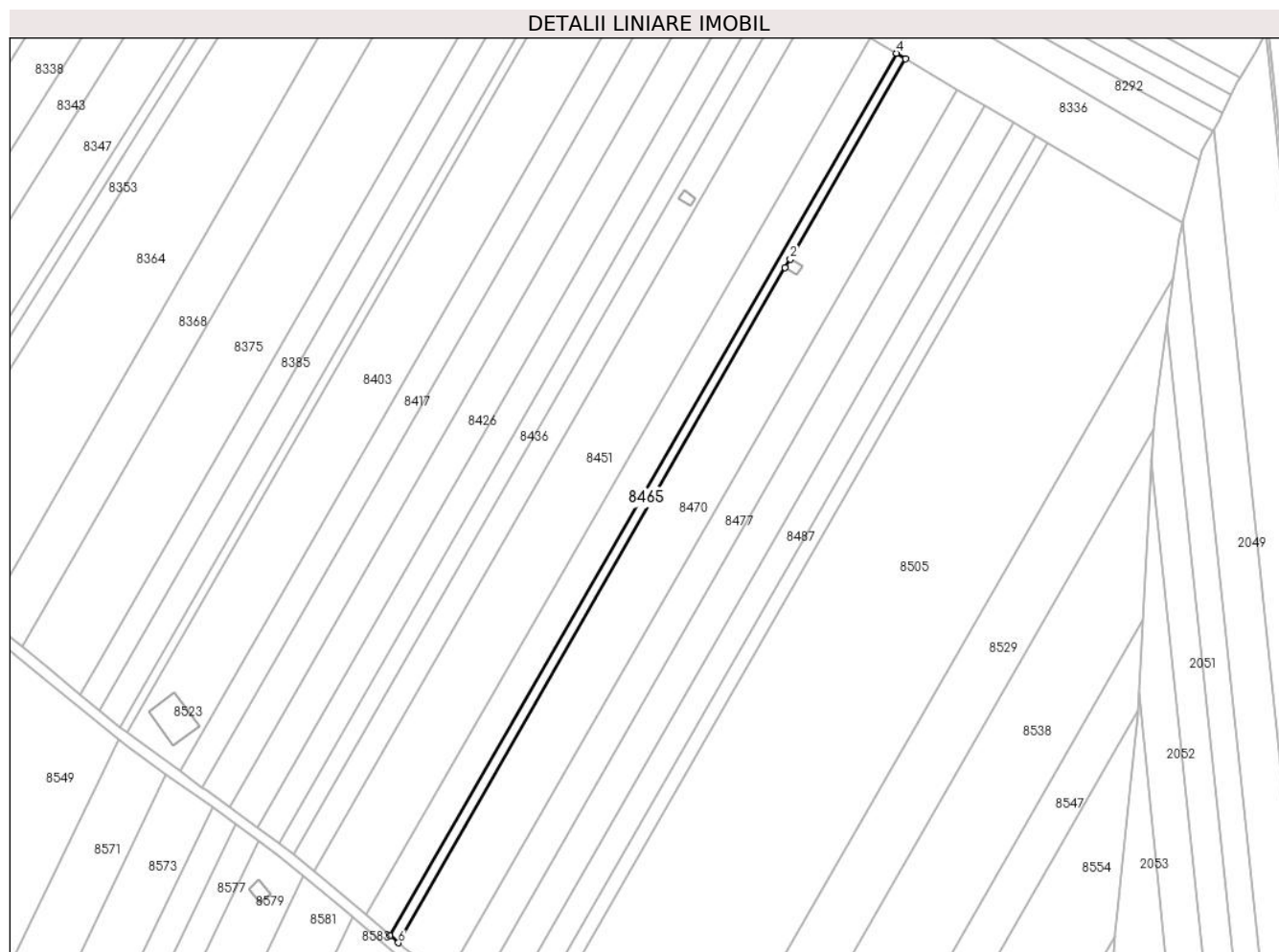
C. Partea III. SARCINI .

Inscrieri privind dezmembramintele dreptului de proprietate, drepturi reale de garanție și sarcini	Referințe
NU SUNT	

Teren

Nr cadastral	Suprafața (mp)*	Observații / Referințe
	1.600	

* Suprafața este determinată în planul de proiecție Stereo 70.



Date referitoare la teren

Crt	Categorie folosință	Intravilan	Suprafața (mp)	Tarla	Parcelă	Nr. topo	Observații / Referințe
1	arabil	NU	1.600	46	239/24	-	

Lungime Segmente

1) Valorile lungimilor segmentelor sunt obținute din proiecție în plan.

Punct început	X / Y	Punct sfârșit	X / Y	Lungime segment (** (m)
1	573.953,07 373.893,3	2	573.955,08 373.896,58	3.847
2	573.955,08 373.896,58	3	573.999,563 373.973,984	89.276
3	573.999,563 373.973,984	4	573.996,063 373.976,057	4.068
4	573.996,063 373.976,057	5	573.800,303 373.635,275	393.007
5	573.800,303 373.635,275	6	573.803,534 373.632,47	4.279

Punct început	X / Y	Punct sfârșit	X / Y	Lungime segment (** (m)
6	573.803,534 373.632,47	1	573.953,07 373.893,3	300.655

** Lungimile segmentelor sunt determinate în planul de proiecție Stereo 70 și sunt rotunjite la 1 milimetru.

*** Distanța dintre puncte este formată din segmente cumulate ce sunt mai mici decât valoarea 1 milimetru.

**DATE DESPRE IMOBILUL NR. 8466**

Oficiul de Cadastru și Publicitate Imobiliară PRAHOVA
Biroul de Cadastru și Publicitate Imobiliară Ploiești

A. Partea I. Descrierea imobilului

TEREN Extravilan

Adresa: Jud. Prahova

Nr. Crt	Nr cadastral Nr. topografic	Suprafața* (mp)	Observații / Referințe
A1		53.517	Sector cadastral:51 Teren neimprejmut;

B. Partea II. Proprietari și acte

Inscrieri privitoare la dreptul de proprietate și alte drepturi reale		Referințe
/		
Act Normativ nr. 7, din 13/03/1996 emis de PARLAMENTUL ROMANIEI;		
B1	Inscrierea posesiei, drept de PROPRIETATE, dobandit prin Lege, cota actuala 1/1, cota initiala 1/1 1) NEIDENTIFICAT NEIDENTIFICAT	A1
Act Normativ nr. 7, din 13/03/1996 emis de PARLAMENTUL ROMANIEI (Art. 13);		
B2	Se noteaza mentiunea de proprietar neidentificat.	A1

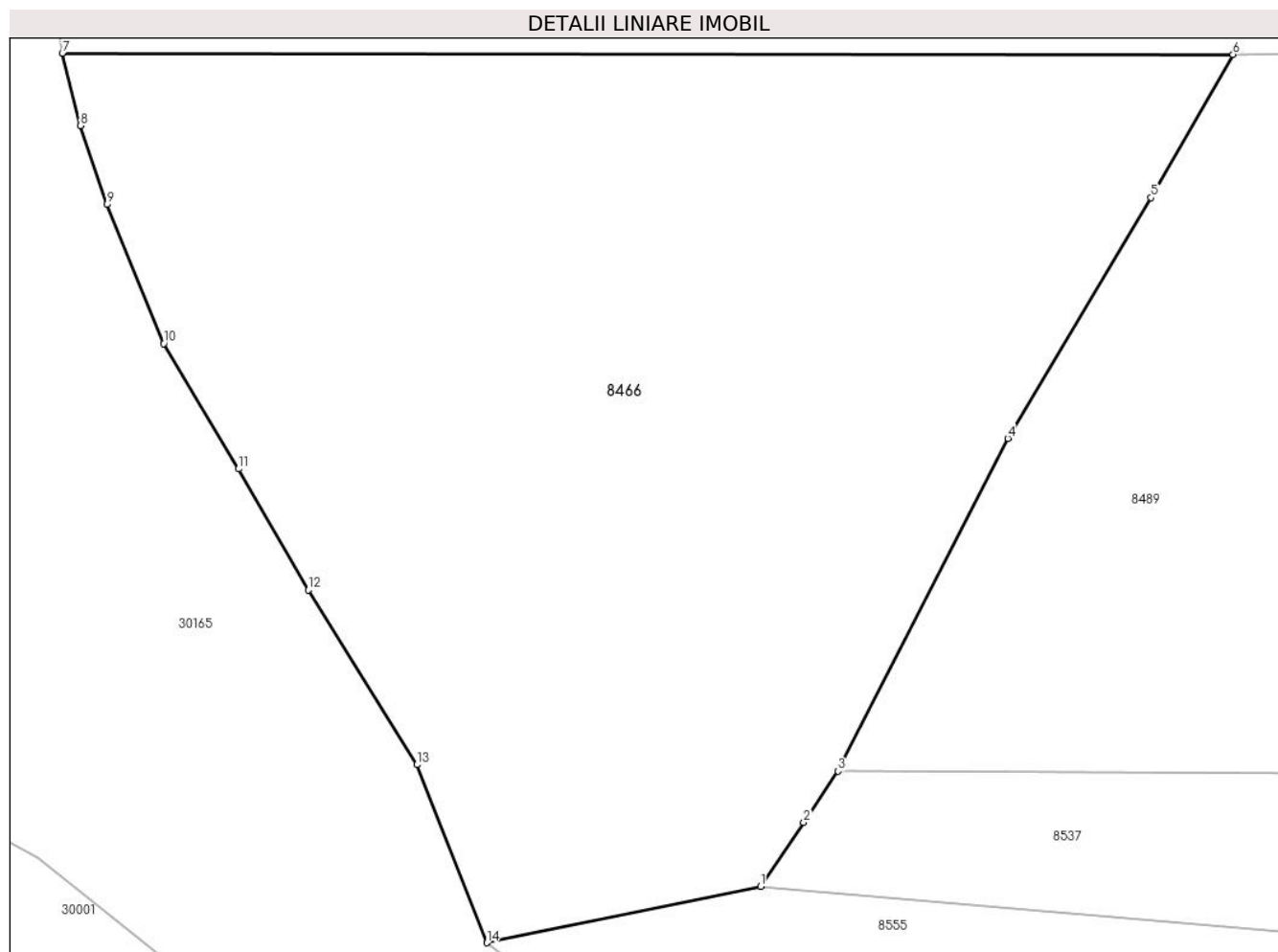
C. Partea III. SARCINI .

Inscrieri privind dezmembramintele dreptului de proprietate, drepturi reale de garanție și sarcini	Referințe
NU SUNT	

Teren

Nr cadastral	Suprafața (mp)*	Observații / Referințe
	53.517	

* Suprafața este determinată în planul de proiecție Stereo 70.



Date referitoare la teren

Crt	Categorie folosință	Intra vilan	Suprafața (mp)	Tarla	Parcelă	Nr. topo	Observații / Referințe
1	padure	NU	53.517	UP4	UA 8C	-	

Lungime Segmente

1) Valorile lungimilor segmentelor sunt obținute din proiecție în plan.

Punct început	X / Y	Punct sfârșit	X / Y	Lungime segment (** (m)
1	569.838,566 373.659,611	2	569.851,034 373.678,279	22.449
2	569.851,034 373.678,279	3	569.861,038 373.693,193	17.958
3	569.861,038 373.693,193	4	569.910,495 373.789,943	108.658
4	569.910,495 373.789,943	5	569.952,169 373.859,951	81.473
5	569.952,169 373.859,951	6	569.975,977 373.901,596	47.97

Punct început	X / Y	Punct sfârșit	X / Y	Lungime segment (** (m)
6	569.975,977 373.901,596	7	569.635,291 373.901,948	340.686
7	569.635,291 373.901,948	8	569.640,481 373.880,878	21.7
8	569.640,481 373.880,878	9	569.648,267 373.857,953	24.211
9	569.648,267 373.857,953	10	569.664,801 373.817,53	43.674
10	569.664,801 373.817,53	11	569.686,596 373.781,086	42.464
11	569.686,596 373.781,086	12	569.706,859 373.745,916	40.59
12	569.706,859 373.745,916	13	569.738,461 373.695,031	59.9
13	569.738,461 373.695,031	14	569.758,805 373.643,263	55.622
14	569.758,805 373.643,263	1	569.838,566 373.659,611	81.419

** Lungimile segmentelor sunt determinate în planul de proiecție Stereo 70 și sunt rotunjite la 1 milimetru.

*** Distanța dintre puncte este formată din segmente cumulate ce sunt mai mici decât valoarea 1 milimetru.

**DATE DESPRE IMOBILUL NR. 8467**

Oficiul de Cadastru și Publicitate Imobiliară PRAHOVA
Biroul de Cadastru și Publicitate Imobiliară Ploiești

A. Partea I. Descrierea imobilului

TEREN Intravilan

Adresa: Loc. Stancesti, Str Rasaritului, Jud. Prahova

Nr. Crt	Nr cadastral Nr. topografic	Suprafața* (mp)	Observații / Referințe
A1	29378	534	Sector cadastral:48 Teren neimprijmit;

B. Partea II. Proprietari și acte

Inscrieri privitoare la dreptul de proprietate și alte drepturi reale		Referințe
87196 / 02/07/2021		
Act Notarial nr. 3285, din 29/06/2021 emis de NP Ivan Constantin;		
B1	Se infiinteaza cartea funciara 29378 a imobilului cu numarul cadastral 29378 / UAT Târgșoru Vechi, rezultat din dezmembrarea imobilului cu numarul cadastral 24611 inscris in cartea funciara 24611;	A1
176795 / 15/12/2021		
Act Notarial nr. 2015, din 10/12/2021 emis de NP MEIROSU CARMEN;		
B6	Intabulare, drept de PROPRIETATEcumparare ca bun comun, dobandit prin Conventie, cota actuala 1/1, cota initiala 1/1 1) MARIN RALUCA-IULIANA 2) MARIN MIHAI-SEBASTIAN	A1
B7	se noteza pactul comisoriu si interdictiile de instrainare si grevare 1) COMUNA TÎRGȘORU VECHI, CIF:2845230	A1
87196 / 02/07/2021		
Act Administrativ nr. 6705, din 13/09/2010 emis de PRIMARIA COMUNEI TG. VECHI (act nr.7249/31.08.2009 emis de COMISIA LOCALA DE APLICARE A LEGILOR FONDULUI FUNCAR AL COM. TG. VECHI;hotarare nr. 7086/03.09.2009 emis de COMISIA JUDETEANA PENTRU STABILIREA DREPTULUI DE PROPRIETATE A TERENURILOR AGRICOLE SI A CELOR FORES;hotarare nr.33/18.10.2006 emis de CONSILIUL LOCAL COM. TG. VECHI;);		
B8	Intabulare, drept de ADMINISTRARE 1) CONSILIUL LOCAL AL COMUNEI TG. VECHI, CIF:999999999999999 <i>OBSERVATII: pozitie transcrisa din CF 24611/Târgșoru Vechi, inscrisa prin incheierea nr. 24791 din 05/05/2012;</i>	A1

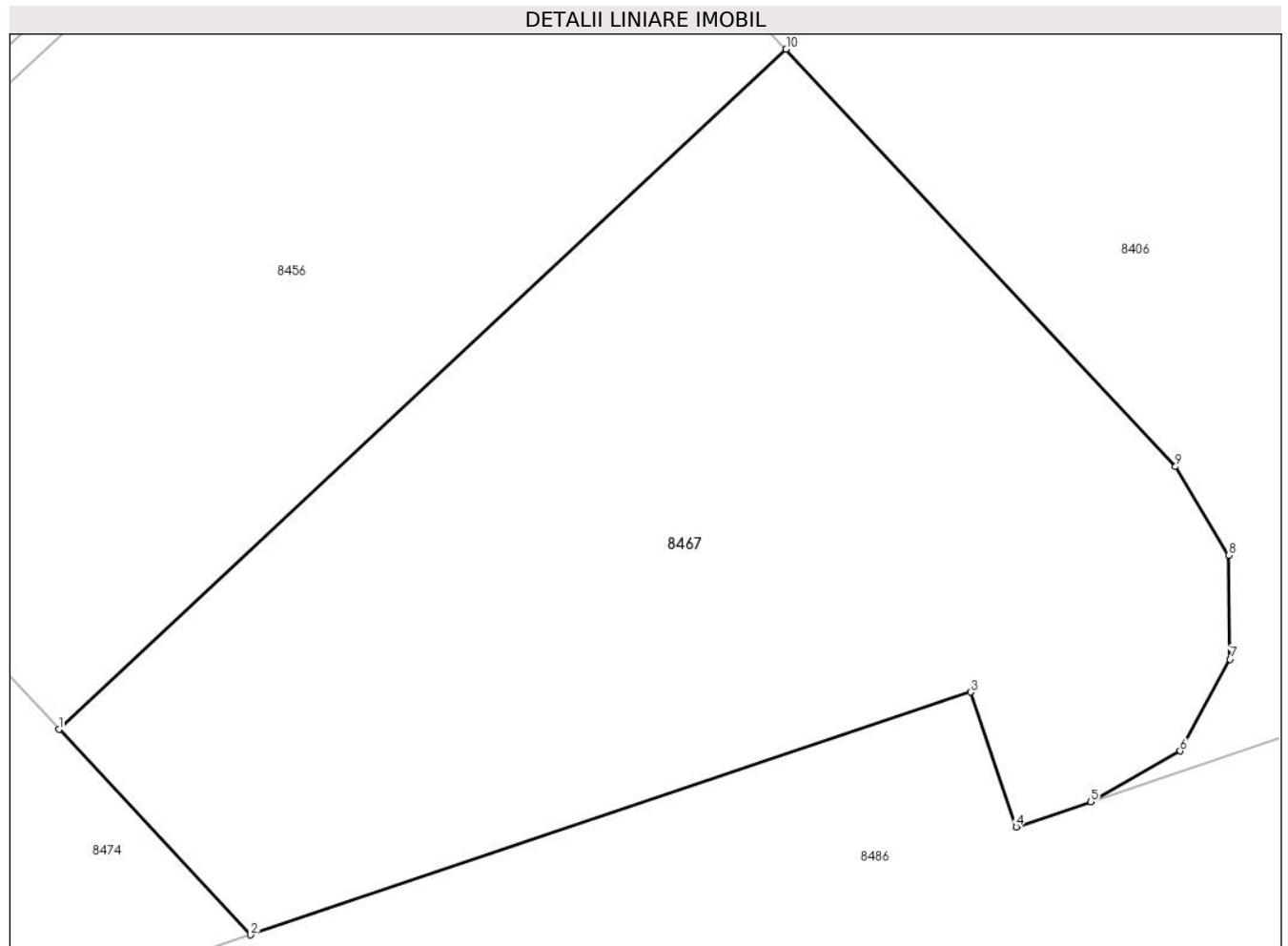
C. Partea III. SARCINI

Inscrieri privind dezmembramintele dreptului de proprietate, drepturi reale de garanție și sarcini		Referințe
176795 / 15/12/2021		
Act Notarial nr. 2015, din 10/12/2021 emis de NP MEIROSU CARMEN;		
C2	Intabulare, drept de IPOTECA LEGALA, Valoare:6942 EURreprezentand rest pret 1) COMUNA TÎRGȘORU VECHI, CIF:2845230	A1

Teren

Nr cadastral	Suprafața (mp)*	Observații / Referințe
29378	534	

* Suprafața este determinată în planul de proiecție Stereo 70.



Date referitoare la teren

Crt	Categorie folosință	Intravilan	Suprafața (mp)	Tarla	Parcelă	Nr. topo	Observații / Referințe
1	arabil	DA	534	61	361/2	-	

Lungime Segmente

1) Valorile lungimilor segmentelor sunt obținute din proiecție în plan.

Punct început	X / Y	Punct sfârșit	X / Y	Lungime segment (** (m)
1	572.045,91 373.797,348	2	572.051,979 373.790,85	8.891
2	572.051,979 373.790,85	3	572.074,773 373.798,522	24.05
3	572.074,773 373.798,522	4	572.076,208 373.794,258	4.499
4	572.076,208 373.794,258	5	572.078,577 373.795,055	2.499
5	572.078,577 373.795,055	6	572.081,404 373.796,663	3.252

Punct început	X / Y	Punct sfârșit	X / Y	Lungime segment (** (m)
6	572.081,404 373.796,663	7	572.082,984 373.799,559	3.299
7	572.082,984 373.799,559	8	572.082,946 373.802,85	3.291
8	572.082,946 373.802,85	9	572.081,254 373.805,651	3.272
9	572.081,254 373.805,651	10	572.068,93 373.818,848	18.057
10	572.068,93 373.818,848	1	572.045,91 373.797,348	31.499

** Lungimile segmentelor sunt determinate în planul de proiecție Stereo 70 și sunt rotunjite la 1 milimetru.

*** Distanța dintre puncte este formată din segmente cumulate ce sunt mai mici decât valoarea 1 milimetru.

**DATE DESPRE IMOBILUL NR. 8468**

Oficiul de Cadastru și Publicitate Imobiliară PRAHOVA
Biroul de Cadastru și Publicitate Imobiliară Ploiești

A. Partea I. Descrierea imobilului

TEREN Intravilan

Adresa: Loc. Stancesti, Str Teiului, Jud. Prahova

Nr. Crt	Nr cadastral Nr. topografic	Suprafața* (mp)	Observații / Referințe
A1		662	Sector cadastral:62 Teren imprejmuit;

Construcții

Crt	Nr cadastral Nr. topografic	Adresa	Observații / Referințe
A1.1		Loc. Stancesti, Str Teiului, Jud. Prahova	Nr. niveluri:1; S. construita la sol:71 mp; S. construita desfasurata:71 mp; Cladire anexa, regim inaltime P

B. Partea II. Proprietari și acte

Inscrieri privitoare la dreptul de proprietate și alte drepturi reale		Referințe
/		
Act Administrativ nr. 38855, din 14/07/1995 emis de CJSDPAT PRHOVA;		
B1	Intabulare, drept de PROPRIETATE, dobandit prin Reconstituire, cota actuala 1/1, cota initiala 1/1 1) SOARE SIMION CRISTACHE	A1
Act Administrativ nr. 14456, din 13/09/2024 emis de PRIMĂRIA COMUNEI TÂRGȘORU VECHI (în baza art. 12, alin. 16 din Legea 7);		
B2	Intabulare, drept de PROPRIETATE, dobandit prin Lege, cota actuala 1/1, cota initiala 1/1 1) SOARE SIMION CRISTACHE	A1.1

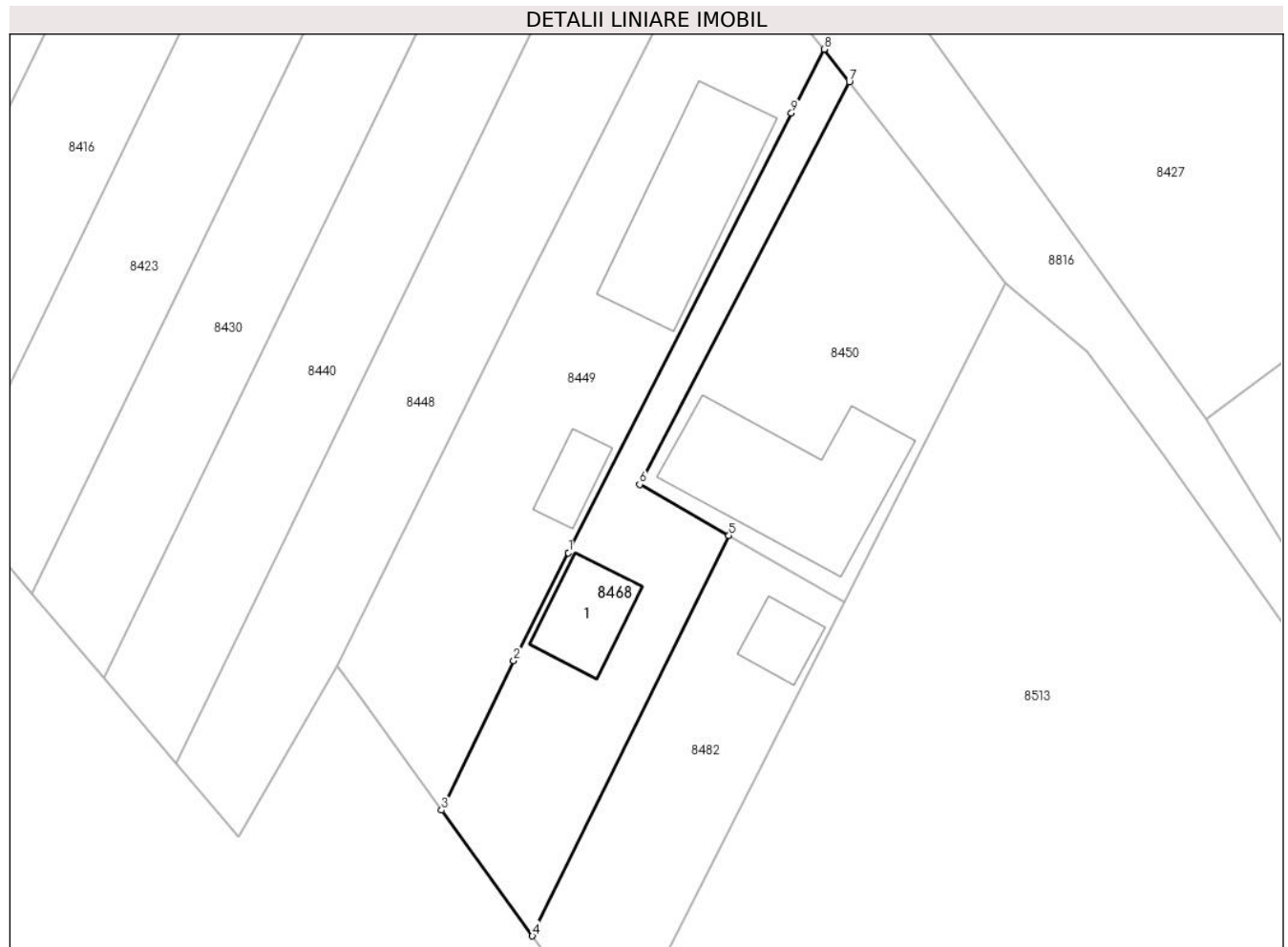
C. Partea III. SARCINI .

Inscrieri privind dezmembramintele dreptului de proprietate, drepturi reale de garanție și sarcini	Referințe
NU SUNT	

Teren

Nr cadastral	Suprafața (mp)*	Observații / Referințe
	662	

* Suprafața este determinată în planul de proiecție Stereo 70.



Date referitoare la teren

Crt	Categorie folosință	Intra vilan	Suprafața (mp)	Tarla	Parcelă	Nr. topo	Observații / Referințe
1	curți constructii	DA	662	49	297/2/8	-	

Date referitoare la construcții

Crt	Număr	Destinație construcție	Supraf. (mp)	Situație juridică	Observații / Referințe
A1.1		constructii anexa	71	Cu acte	Nr. niveluri:1; S. construita la sol:71 mp; S. construita desfasurata:71 mp; Cladire anexa, regim inaltime P

Lungime Segmente

1) Valorile lungimilor segmentelor sunt obținute din proiecție în plan.

Punct început	X / Y	Punct sfârșit	X / Y	Lungime segment (** (m)
1	573.405,513 373.802,015	2	573.400,293 373.791,739	11.526
2	573.400,293 373.791,739	3	573.393,42 373.777,477	15.832
3	573.393,42 373.777,477	4	573.402,076 373.765,51	14.769

Punct început	X / Y	Punct sfârșit	X / Y	Lungime segment (** (m)
4	573.402,076 373.765,51	5	573.420,817 373.803,648	42.494
5	573.420,817 373.803,648	6	573.412,304 373.808,524	9.811
6	573.412,304 373.808,524	7	573.432,29 373.846,899	43.268
7	573.432,29 373.846,899	8	573.429,885 373.849,989	3.916
8	573.429,885 373.849,989	9	573.426,777 373.843,902	6.835
9	573.426,777 373.843,902	1	573.405,513 373.802,015	46.975

** Lungimile segmentelor sunt determinate în planul de proiecție Stereo 70 și sunt rotunjite la 1 milimetru.

*** Distanța dintre puncte este formată din segmente cumulate ce sunt mai mici decât valoarea 1 milimetru.

**DATE DESPRE IMOBILUL NR. 8469**

Oficiul de Cadastru și Publicitate Imobiliară PRAHOVA
Biroul de Cadastru și Publicitate Imobiliară Ploiești

A. Partea I. Descrierea imobilului

TEREN Intravilan

Adresa: Loc. Stancesti, Jud. Prahova

Nr. Crt	Nr cadastral Nr. topografic	Suprafața* (mp)	Observații / Referințe
A1	24609	1.042	Sector cadastral:48 Teren neimprejmut;

B. Partea II. Proprietari și acte

Inscrieri privitoare la dreptul de proprietate și alte drepturi reale		Referințe
24791 / 05/05/2012		
Act Notarial nr. 1472, din 03/05/2012 emis de NP NECULAE AURELIAN (incheiere de rectificare nr.10/15.05.2012 emisa de NP NECULAE AURELIAN);		
B1	Se infiinteaza cartea funciara 24609 a imobilului cu numarul cadastral 24609/Târgșoru Vechi, rezultat din dezmembrarea imobilului cu numarul cadastral 12846 (identificator electronic 23437) in scris in cartea funciara 6952 (identificator electronic 23437);	A1
Act Administrativ nr. 7249, din 31/08/2009 emis de COMISIA LOCALA COM. TG. VECHI (adeverinta nr. 6705/13.09.2010 emis de PRIMARIA COMUNEI TG. VECHI;hotarare nr.7086/03.09.2009 emis de COMISIA JUDETEANA PENTRU STABILIREA DREPTULUI DE PROPRIETATE A TERENURILOR AGRICOLE SI A CELOR FORES; hotarare nr.33/18.10.2006 emis de CONSILIUL LOCAL COM. TG. VECHI;);		
B2	Intabulare, drept de PROPRIETATE, dobandit prin Lege, cota actuala 1/1, cota initiala 1/1 1) COMUNA TG. VECHI , CIF:9999999999999	A1
Act Administrativ nr. 6705, din 13/09/2010 emis de PRIMARIA COMUNEI TG. VECHI (act nr.7249/31.08.2009 emis de COMISIA LOCALA DE APLICARE A LEGILOR FONDULUI FUNCAR AL COM. TG. VECHI;hotarare nr. 7086/03.09.2009 emis de COMISIA JUDETEANA PENTRU STABILIREA DREPTULUI DE PROPRIETATE A TERENURILOR AGRICOLE SI A CELOR FORES;hotarare nr.33/18.10.2006 emis de CONSILIUL LOCAL COM. TG. VECHI;);		
B3	Intabulare, drept de ADMINISTRARE 1) CONSILIUL LOCAL AL COMUNEI TG. VECHI , CIF:9999999999999	A1

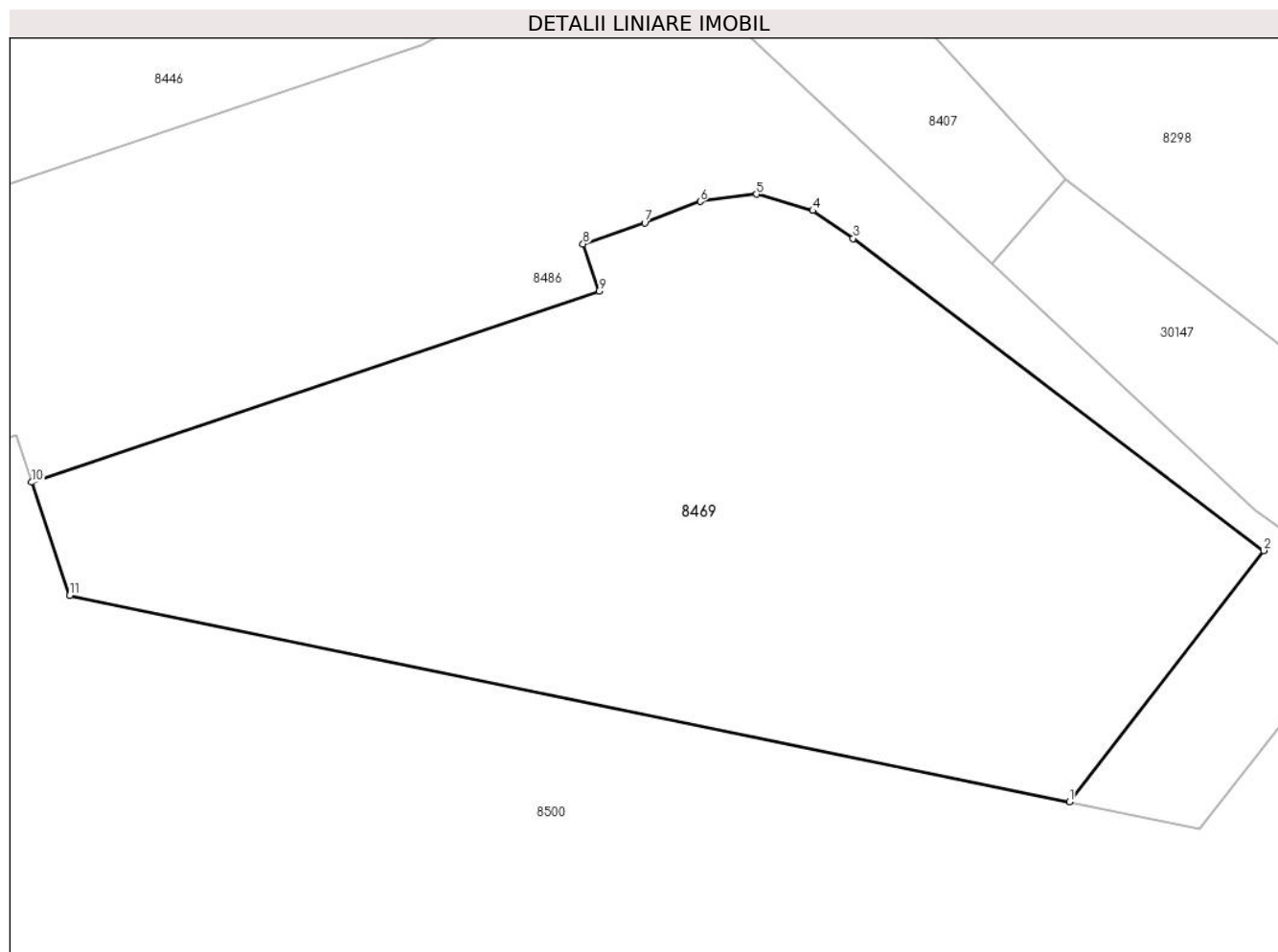
C. Partea III. SARCINI .

Inscrieri privind dezmembramintele dreptului de proprietate, drepturi reale de garanție și sarcini	Referințe
NU SUNT	

Teren

Nr cadastral	Suprafața (mp)*	Observații / Referințe
24609	1.042	

* Suprafața este determinată în planul de proiecție Stereo 70.



Date referitoare la teren

Crt	Categorie folosință	Intravilan	Suprafața (mp)	Tarla	Parcelă	Nr. topo	Observații / Referințe
1	arabil	DA	1.042	61	361/2	-	

Lungime Segmente

1) Valorile lungimilor segmentelor sunt obținute din proiecție în plan.

Punct început	X / Y	Punct sfârșit	X / Y	Lungime segment (** (m)
1	572.189,099 373.783,455	2	572.198,832 373.796,028	15.9
2	572.198,832 373.796,028	3	572.178,258 373.811,659	25.838
3	572.178,258 373.811,659	4	572.176,232 373.813,056	2.461
4	572.176,232 373.813,056	5	572.173,41 373.813,87	2.937
5	572.173,41 373.813,87	6	572.170,594 373.813,508	2.839

Punct început	X / Y	Punct sfârșit	X / Y	Lungime segment (** (m)
6	572.170,594 373.813,508	7	572.167,812 373.812,431	2.983
7	572.167,812 373.812,431	8	572.164,72 373.811,39	3.263
8	572.164,72 373.811,39	9	572.165,517 373.809,021	2.499
9	572.165,517 373.809,021	10	572.137,087 373.799,451	29.997
10	572.137,087 373.799,451	11	572.138,996 373.793,78	5.984
11	572.138,996 373.793,78	1	572.189,099 373.783,455	51.156

** Lungimile segmentelor sunt determinate în planul de proiecție Stereo 70 și sunt rotunjite la 1 milimetru.

*** Distanța dintre puncte este formată din segmente cumulate ce sunt mai mici decât valoarea 1 milimetru.

**DATE DESPRE IMOBILUL NR. 8470**

Oficiul de Cadastru și Publicitate Imobiliară PRAHOVA
Biroul de Cadastru și Publicitate Imobiliară Ploiești

A. Partea I. Descrierea imobilului

TEREN Extravilan

Adresa: Jud. Prahova

Nr. Crt	Nr cadastral Nr. topografic	Suprafața* (mp)	Observații / Referințe
A1	26981	Din acte: 9.200 Masurata: 9.160	Sector cadastral:61 Teren neimprejmuit;

B. Partea II. Proprietari și acte

Inscrieri privitoare la dreptul de proprietate și alte drepturi reale		Referințe
114433 / 14/12/2016		
Act Notarial nr. 1356, din 13/12/2016 emis de NP Barbu Floarea;		
B3	Intabulare, drept de PROPRIETATEcumparare ca bun comun, dobandit prin Conventie, cota actuala 1/1, cota initiala 1/1 1) BUCUR ADRIAN 2) BUCUR GEORGIANA-LAVINIA	A1

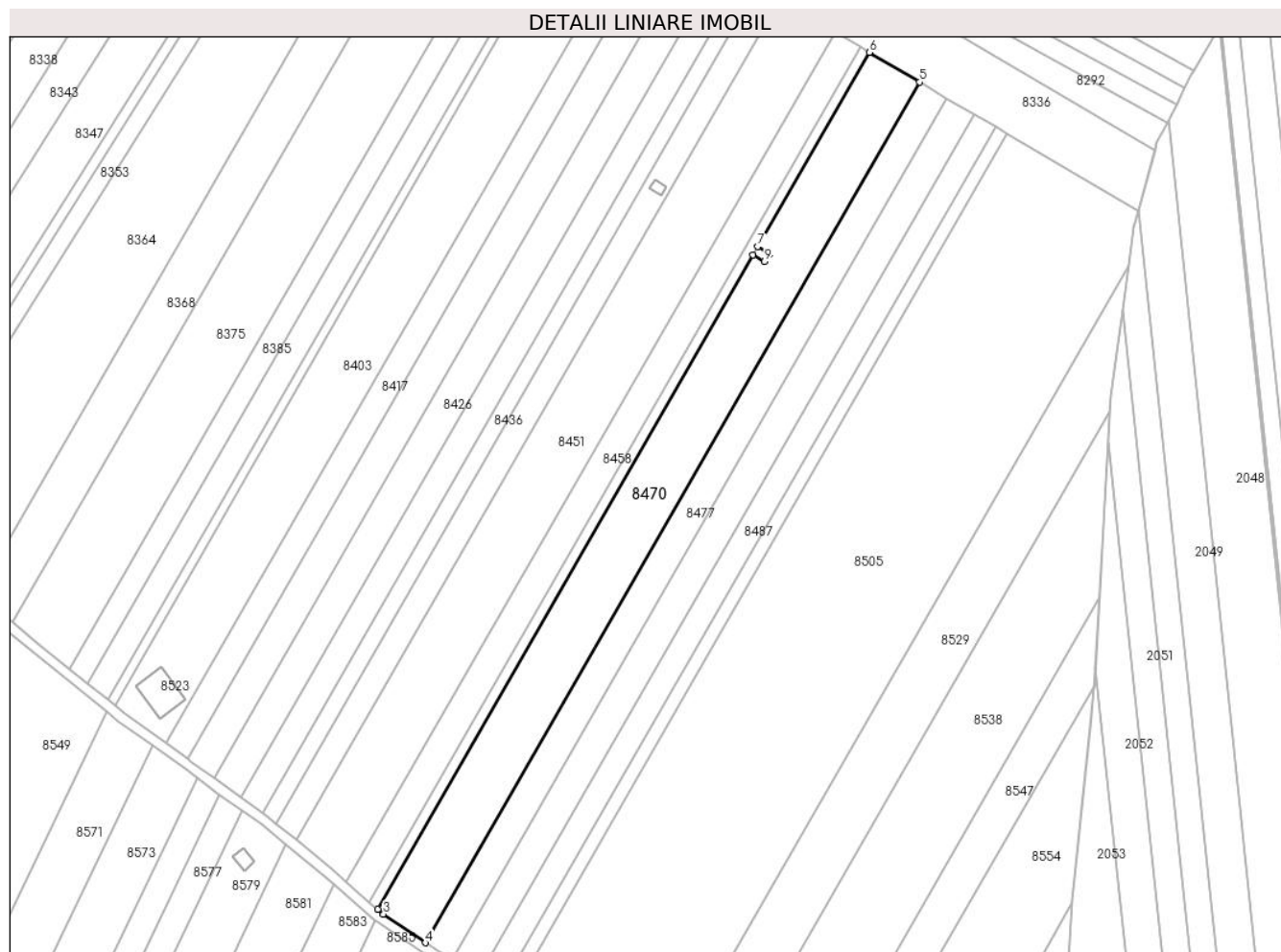
C. Partea III. SARCINI .

Inscrieri privind dezmembramintele dreptului de proprietate, drepturi reale de garanție și sarcini	Referințe
NU SUNT	

Teren

Nr cadastral	Suprafața (mp)*	Observații / Referințe
26981	Din acte: 9.200 Masurata: 9.160	

* Suprafața este determinată în planul de proiecție Stereo 70.



Date referitoare la teren

Crt	Categorie folosință	Intra vilan	Suprafața (mp)	Tarla	Parcelă	Nr. topo	Observații / Referințe
1	arabil	NU	9.160	46	A239/26	-	

Lungime Segmente

1) Valorile lungimilor segmentelor sunt obținute din proiecție în plan.

Punct început	X / Y	Punct sfârșit	X / Y	Lungime segment (** (m)
1	573.953,07 373.893,3	2	573.803,534 373.632,47	300.655
2	573.803,534 373.632,47	3	573.805,831 373.630,477	3.041
3	573.805,831 373.630,477	4	573.822,503 373.619,079	20.196
4	573.822,503 373.619,079	5	574.019,569 373.962,135	395.629
5	574.019,569 373.962,135	6	573.999,563 373.973,984	23.252

Punct început	X / Y	Punct sfârșit	X / Y	Lungime segment (** (m)
6	573.999,563 373.973,984	7	573.955,08 373.896,58	89.276
7	573.955,08 373.896,58	8	573.959,69 373.893,6	5.489
8	573.959,69 373.893,6	9	573.957,69 373.890,58	3.622
9	573.957,69 373.890,58	1	573.953,07 373.893,3	5.361

** Lungimile segmentelor sunt determinate în planul de proiecție Stereo 70 și sunt rotunjite la 1 milimetru.

*** Distanța dintre puncte este formată din segmente cumulate ce sunt mai mici decât valoarea 1 milimetru.

**DATE DESPRE IMOBILUL NR. 8471**

Oficiul de Cadastru și Publicitate Imobiliară PRAHOVA
Biroul de Cadastru și Publicitate Imobiliară Ploiești

A. Partea I. Descrierea imobilului

TEREN Intravilan

Adresa: Loc. Stancesti, Str Independentei, Jud. Prahova

Nr. Crt	Nr cadastral Nr. topografic	Suprafața* (mp)	Observații / Referințe
A1	24519	504	Sector cadastral:48 Teren neimprejmuț;

B. Partea II. Proprietari și acte

Inscrieri privitoare la dreptul de proprietate și alte drepturi reale		Referințe
24791 / 05/05/2012		
Act Notarial nr. 1472, din 03/05/2012 emis de NP NECULAE AURELIAN (incheiere de rectificare nr.10/15.05.2012 emisa de NP NECULAE AURELIAN);		
B1	Se infiinteaza cartea funciara 24519 a imobilului cu numarul cadastral 24519/Târgșoru Vechi, rezultat din dezmembrarea imobilului cu numarul cadastral 12846 (identificator electronic 23437) in scris in cartea funciara 6952 (identificator electronic 23437);	A1
31242 / 29/03/2016		
Act Administrativ nr. 28815, din 23/03/2016 emis de OCPI PRAHOVA (act administrativ nr. 3232/17-03-2016 emis de PRIMARIA TIRGȘORU VECHI; act administrativ nr. 118/24-11-2015 emis de CONSILIUL LOCAL TIRGȘORU VECHI;);		
B6	se noteaza actualizarea informatiilor cadastrale conform documentatiei anexata in sensul ca se schimba grupa de destinatie a imobilului din 'extravilan' in 'intravilan'	A1
107892 / 21/11/2016		
Act Notarial nr. 3111, din 14/11/2016 emis de NP Meirosu Carmen;		
B7	Intabulare, drept de PROPRIETATEcumparare ca bun propriu, dobandit prin Conventie, cota actuala 1/1, cota initiala 1/1 1) BĂLĂNESCU ȘTEFANIA	A1
B8	se noteaza pactul comisoriu 1) COMUNA TIRGȘORU VECHI, CIF:2845230	A1
B9	se noteaza interdictiile de instrainare si grevare 1) COMUNA TIRGȘORU VECHI, CIF:2845230	A1

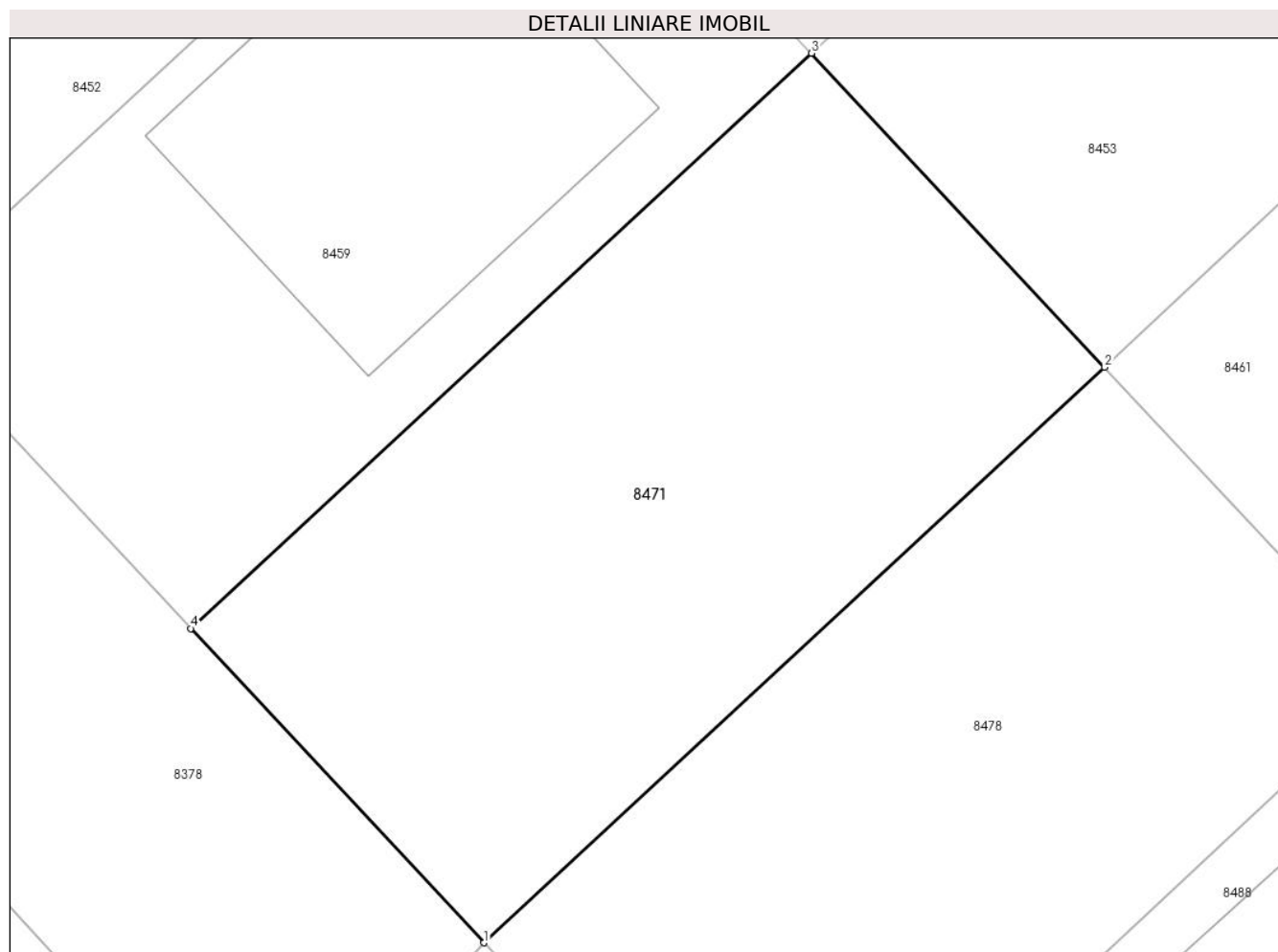
C. Partea III. SARCINI

Inscrieri privind dezmembramintele dreptului de proprietate, drepturi reale de garanție și sarcini		Referințe
107892 / 21/11/2016		
Act Notarial nr. 3111, din 14/11/2016 emis de NP Meirosu Carmen;		
C2	Intabulare, drept de IPOTECA LEGALA, Valoare:3477.6 EUR 1) COMUNA TIRGȘORU VECHI, CIF:2845230	A1

Teren

Nr cadastral	Suprafața (mp)*	Observații / Referințe
24519	504	

* Suprafața este determinată în planul de proiecție Stereo 70.



Date referitoare la teren

Crt	Categorie folosință	Intravilan	Suprafața (mp)	Tarla	Parcelă	Nr. topo	Observații / Referințe
1	arabil	DA	504	61	A 361/2	-	

Lungime Segmente

1) Valorile lungimilor segmentelor sunt obținute din proiecție în plan.

Punct început	X / Y	Punct sfârșit	X / Y	Lungime segment (** (m)
1	571.916,893 373.779,472	2	571.939,998 373.800,88	31.498
2	571.939,998 373.800,88	3	571.929,089 373.812,56	15.982
3	571.929,089 373.812,56	4	571.905,973 373.791,164	31.498
4	571.905,973 373.791,164	1	571.916,893 373.779,472	15.998

** Lungimile segmentelor sunt determinate în planul de proiecție Stereo 70 și sunt rotunjite la 1 milimetru.

***** Distanţa dintre puncte este formată din segmente cumulate ce sunt mai mici decât valoarea 1 milimetru.**

**DATE DESPRE IMOBILUL NR. 8472**

Oficiul de Cadastru și Publicitate Imobiliară PRAHOVA
Biroul de Cadastru și Publicitate Imobiliară Ploiești

A. Partea I. Descrierea imobilului

TEREN Intravilan

Adresa: Loc. Stancesti, Str Luceafarului, Jud. Prahova

Nr. Crt	Nr cadastral Nr. topografic	Suprafața* (mp)	Observații / Referințe
A1	24516	503	Sector cadastral:48 Teren imprejmuit;

Construcții

Crt	Nr cadastral Nr. topografic	Adresa	Observații / Referințe
A1.1	24516-C1	Loc. Stancesti, Str Luceafarului, Jud. Prahova	Nr. niveluri:1; S. construita la sol:60 mp; S. construita desfasurata:60 mp; LOCUINTA PARTER, AN 2023

B. Partea II. Proprietari și acte

Inscrieri privitoare la dreptul de proprietate și alte drepturi reale		Referințe
24791 / 05/05/2012		
Act Notarial nr. 1472, din 03/05/2012 emis de NP NECULAE AURELIAN (incheiere de rectificare nr.10/15.05.2012 emisa de NP NECULAE AURELIAN);		
B1	Se infiinteaza cartea funciara 24516 a imobilului cu numarul cadastral 24516/Târgșoru Vechi, rezultat din dezmembrarea imobilului cu numarul cadastral 12846 (identificator electronic 23437) in scris in cartea funciara 6952 (identificator electronic 23437);	A1
30610 / 28/03/2016		
Act Administrativ nr. 28829, din 23/03/2016 emis de OCPI PRAHOVA (act administrativ nr. 3229/17-03-2016 emis de PRIMARIA TIRGȘORU VECHI; act administrativ nr. 118/24-11-2015 emis de CONSILIUL LOCAL TIRGȘORU VECHI);		
B6	se noteaza repositionarea imobilului conform documentatiei cadastrale anexata	A1
B7	se noteaza actualizarea informatiilor cadastrale conform documentatiei anexata in sensul ca se schimba grupa de destinatie a imobilului din 'extravilan' in 'intravilan'	A1
181250 / 22/12/2021		
Act Administrativ nr. seria C.10 nr.283127, din 22/08/2020 emis de SPCLEP TARGȘORU VECHI;		
B10	se noteaza schimbarea numelui proprietarii imobilului de la B8 din ȘTEFĂNESCU IONELA ALEXANDRA in HURGOI IONELA ALEXANDRA	A1
140947 / 13/09/2023		
Act Administrativ nr. 14553, din 12/09/2023 emis de COMUNA TARGȘORU VECHI (act administrativ nr 14555 din 12.09.2023, emis de COMUNA TARGȘORU VECHI;act administrativ nr seria C.10 nr. 283127 din 22.08.2020, emis de SPCLEP TARGȘORU VECHI;act administrativ nr 14556 din 12.09.2023, emis de COMUNA TARGȘORU VECHI);		
B11	se notează actualizarea informațiilor cadastrale conform documentației tehnice avizate în sensul schimbării categoriei de folosință a terenului din 'arabil' in 'curți - construcții'	A1
B12	se notează actualizarea informațiilor cadastrale conform documentației tehnice avizate în sensul că adresa actuala a imobilului este: "comuna Târgșoru Vechi, sat Stăncești, str. Luceafărului, nr. 12, județul Prahova"	A1, A1.1
170160 / 09/11/2023		
Act Notarial nr. 2762, din 09/11/2023 emis de NP Preda Popescu Florentina;		
B14	Intabulare, drept de PROPRIETATEcumpărare ca bun propriu, dobandit prin Conventie, cota actuala 1/1, cota initiala 1/1 1) VASILE GABRIEL-ANDREI	A1
B15	Intabulare, drept de PROPRIETATEcumpărare ca bun propriu, dobandit prin Conventie, cota actuala 1/1, cota initiala 1/1 1) VASILE GABRIEL-ANDREI	A1.1

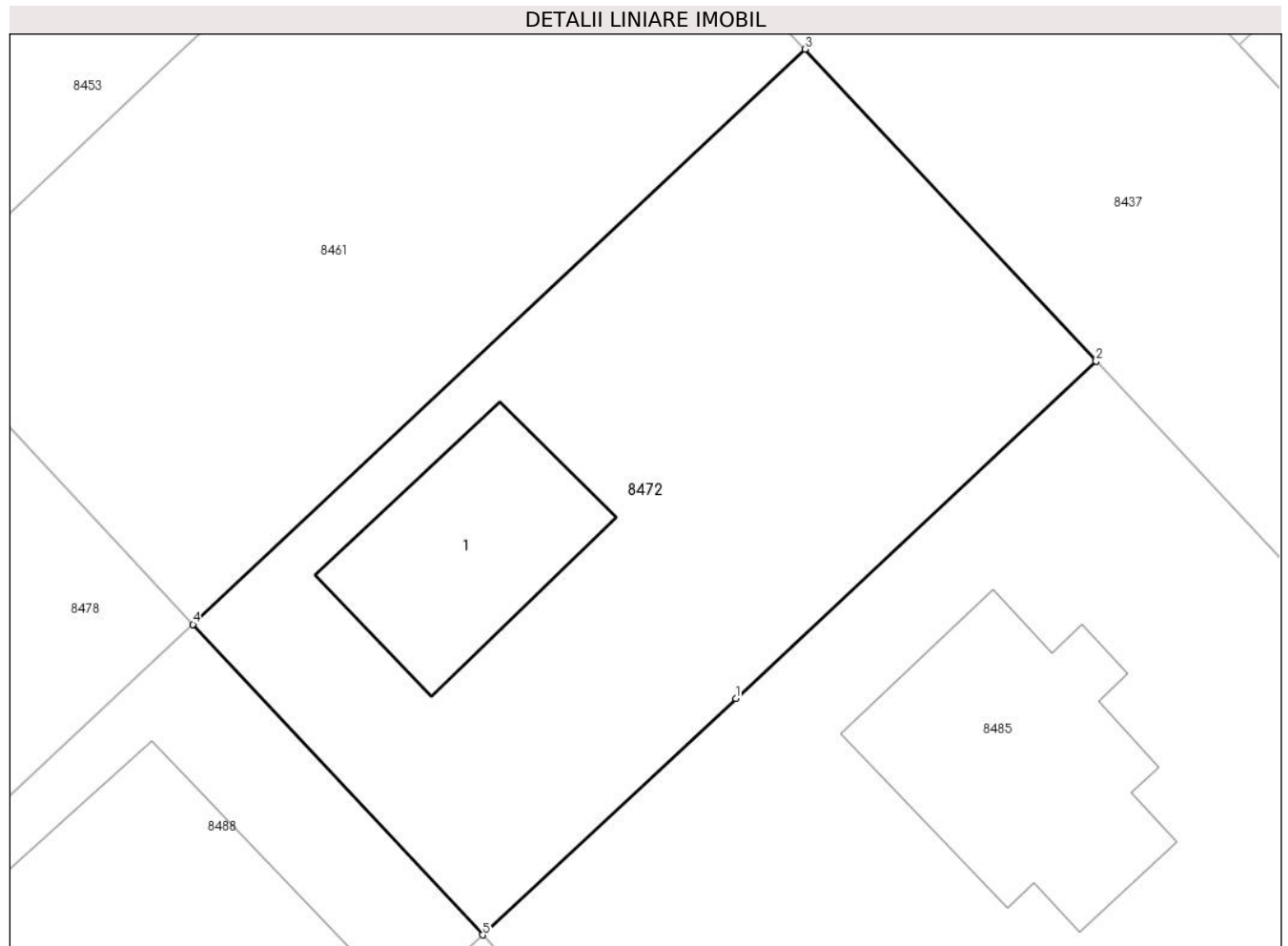
C. Partea III. SARCINI .

Inscrieri privind dezmembramintele dreptului de proprietate, drepturi reale de garanție și sarcini	Referințe
NU SUNT	

Teren

Nr cadastral	Suprafața (mp)*	Observații / Referințe
24516	503	

* Suprafața este determinată în planul de proiecție Stereo 70.



Date referitoare la teren

Crt	Categorie folosință	Intravilan	Suprafața (mp)	Tarla	Parcelă	Nr. topo	Observații / Referințe
1	curți constructii	DA	503	61	361/2	-	

Date referitoare la construcții

Crt	Număr	Destinație construcție	Supraf. (mp)	Situație juridică	Observații / Referințe
A1.1	24516-C1	construcții de locuințe	60	Cu acte	Nr. niveluri:1; S. construita la sol:60 mp; S. construita desfasurata:60 mp; LOCUINTA PARTER, AN 2023

Lungime Segmente

1) Valorile lungimilor segmentelor sunt obținute din proiecție în plan.

Punct început	X / Y	Punct sfârșit	X / Y	Lungime segment (** (m)
1	571.971,253 373.786,451	2	571.984,772 373.799,077	18.498
2	571.984,772 373.799,077	3	571.973,852 373.810,777	16.004
3	571.973,852 373.810,777	4	571.950,884 373.789,223	31.498

Punct început	X / Y	Punct sfârșit	X / Y	Lungime segment (** (m)
4	571.950,884 373.789,223	5	571.961,753 373.777,585	15.924
5	571.961,753 373.777,585	1	571.971,253 373.786,451	12.994

** Lungimile segmentelor sunt determinate în planul de proiecție Stereo 70 și sunt rotunjite la 1 milimetru.

*** Distanța dintre puncte este formată din segmente cumulate ce sunt mai mici decât valoarea 1 milimetru.

**DATE DESPRE IMOBILUL NR. 8473**

Oficiul de Cadastru și Publicitate Imobiliară PRAHOVA
Biroul de Cadastru și Publicitate Imobiliară Ploiești

A. Partea I. Descrierea imobilului

TEREN Intravilan

Nr. CF vechi:5491

Nr. cadastral vechi:11781

Adresa: Loc. Stancesti, Str Cercelusilor, Nr. 14, Jud. Prahova

Nr. Crt	Nr cadastral Nr. topografic	Suprafața* (mp)	Observații / Referințe
A1	22328	2.736	Sector cadastral:62 Teren imprejmuit;

Construcții

Crt	Nr cadastral Nr. topografic	Adresa	Observații / Referințe
A1.1	22328-C1	Loc. Stancesti, Str Cercelusilor, Nr. 14, Jud. Prahova	Nr. niveluri:1; S. construita la sol:80 mp; S. construita desfasurata:80 mp; LOCUINTA
A1.2		Loc. Stancesti, Str Cercelusilor, Nr. 14, Jud. Prahova	Nr. niveluri:1; S. construita la sol:24 mp; S. construita desfasurata:24 mp; Cladire anexa, regim inaltime P
A1.3		Loc. Stancesti, Str Cercelusilor, Nr. 14, Jud. Prahova	Nr. niveluri:1; S. construita la sol:81 mp; S. construita desfasurata:81 mp; Cladire anexa, regim inaltime P

B. Partea II. Proprietari și acte

Inscrieri privitoare la dreptul de proprietate și alte drepturi reale	Referințe
68384 / 09/10/2008	
Act Notarial nr. 1319, din 08/10/2008 emis de NP BARBU FLOAREA;	
B0	Se infiintează cartea funciara nr. 5491 a unitatii administrativ teritoriale Târgșoru Vechi , care cuprinde imobilul cu numarul cadastral 11781 descris la PI/A+1, rezultat din dezmembrarea imobilului cu numarul cadastral 11711 din cartea funciara nr. 5318 a aceleiasi unitati administrativ teritoriale.
	A1
44793 / 02/08/2011	
Act Notarial nr. 1014, din 28/07/2011 emis de NP BARBU FLOAREA;	
B2	Intabulare, drept de PROPRIETATEcumparare ca bun propriu, dobandit prin Conventie, cota actuala 1/1, cota initiala 1/1 1) CATESCU MIHAELA MARILENA
	A1, A1.1
/	
Act Administrativ nr. 14456, din 13/09/2024 emis de PRIMĂRIA COMUNEI TÂRGȘORU VECHI (în baza art. 12, alin. 16 din Legea 7);	
B3	Intabulare, drept de PROPRIETATE, dobandit prin Lege, cota actuala 1/1, cota initiala 1/1 1) CATESCU MIHAELA MARILENA
	A1.2, A1.3

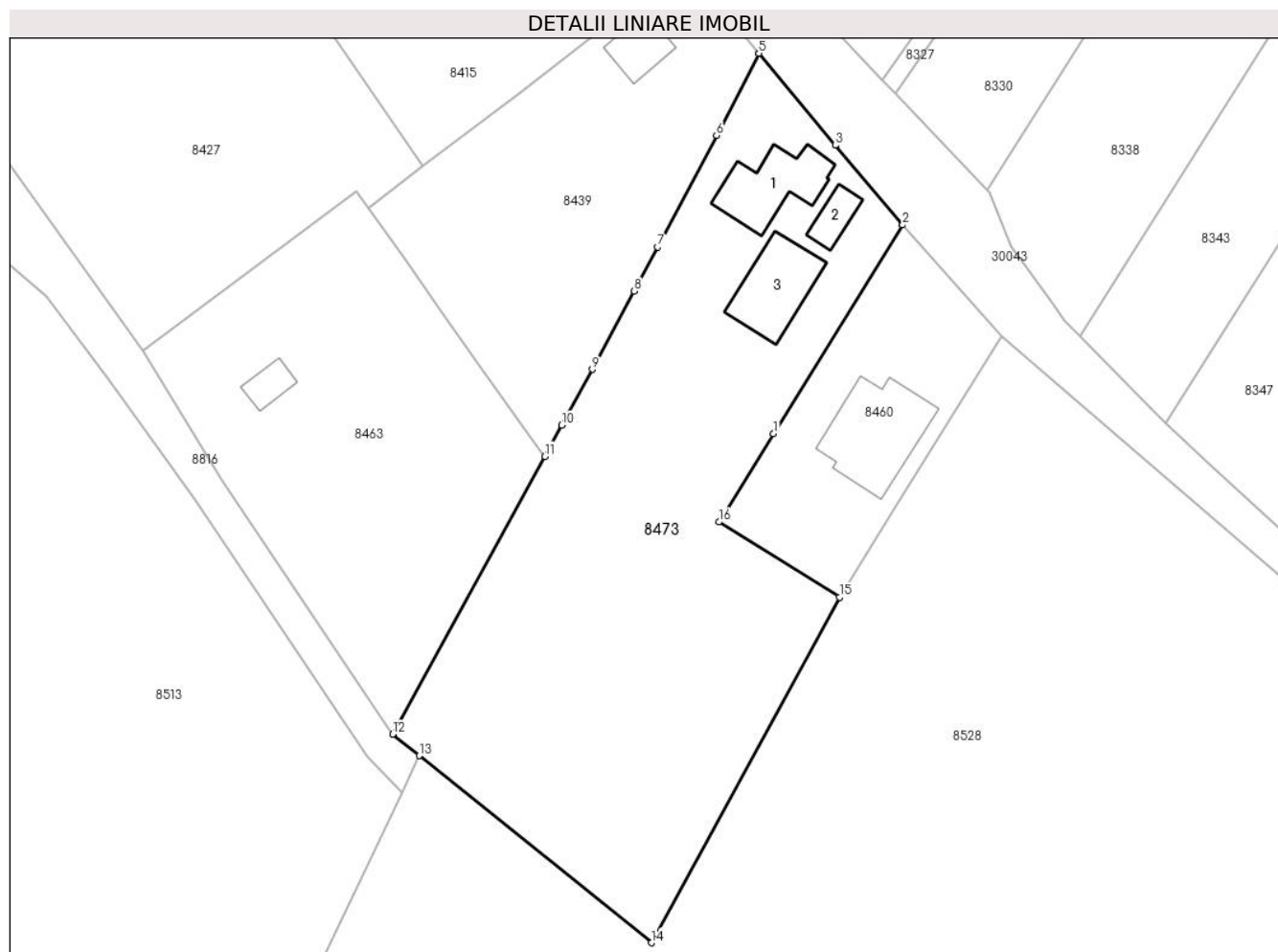
C. Partea III. SARCINI

Inscrieri privind dezmembramintele dreptului de proprietate, drepturi reale de garanție și sarcini	Referințe
44793 / 02/08/2011	
Act Notarial nr. 1014, din 28/07/2011 emis de NP BARBU FLOAREA;	
C1	Intabulare, drept de HABITATIEviagera 1) IORDACHE EMILIA
	A1.1

Teren

Nr cadastral	Suprafața (mp)*	Observații / Referințe
22328	2.736	

* Suprafața este determinată în planul de proiecție Stereo 70.



Date referitoare la teren

Crt	Categorie folosință	Intra vilan	Suprafața (mp)	Tarla	Parcelă	Nr. topo	Observații / Referințe
1	curți constructii	DA	1.047	15	417,418	-	
2	arabil	DA	1.690	15	417,418	-	

Date referitoare la construcții

Crt	Număr	Destinație construcție	Supraf. (mp)	Situație juridică	Observații / Referințe
A1.1	22328-C1	construcții de locuințe	80	Cu acte	Nr. niveluri:1; S. construita la sol:80 mp; S. construita desfasurata:80 mp; LOCUINTA
A1.2		construcții anexa	24	Cu acte	Nr. niveluri:1; S. construita la sol:24 mp; S. construita desfasurata:24 mp; Cladire anexa, regim inaltime P
A1.3		construcții anexa	81	Cu acte	Nr. niveluri:1; S. construita la sol:81 mp; S. construita desfasurata:81 mp; Cladire anexa, regim inaltime P

Lungime Segmente

1) Valorile lungimilor segmentelor sunt obținute din proiecție în plan.

Punct început	X / Y	Punct sfârșit	X / Y	Lungime segment (** (m)
---------------	-------	---------------	-------	-------------------------

Punct început	X / Y	Punct sfârșit	X / Y	Lungime segment (** (m)
1	573.540,609 373.804,989	2	573.555,809 373.829,556	28.889
2	573.555,809 373.829,556	3	573.547,863 373.838,925	12.285
3	573.547,863 373.838,925	4	573.538,873 373.849,768	14.085
4	573.538,873 373.849,768	5	573.538,86 373.849,742	0.029
5	573.538,86 373.849,742	6	573.533,882 373.840,113	10.84
6	573.533,882 373.840,113	7	573.526,939 373.826,966	14.868
7	573.526,939 373.826,966	8	573.524,191 373.821,761	5.886
8	573.524,191 373.821,761	9	573.519,238 373.812,561	10.449
9	573.519,238 373.812,561	10	573.515,645 373.805,972	7.505
10	573.515,645 373.805,972	11	573.513,644 373.802,304	4.178
11	573.513,644 373.802,304	12	573.495,719 373.769,604	37.291
12	573.495,719 373.769,604	13	573.498,852 373.767,082	4.022
13	573.498,852 373.767,082	14	573.526,2 373.745,06	35.112
14	573.526,2 373.745,06	15	573.548,368 373.785,733	46.322
15	573.548,368 373.785,733	16	573.534,174 373.794,588	16.73
16	573.534,174 373.794,588	1	573.540,609 373.804,989	12.231

** Lungimile segmentelor sunt determinate în planul de proiecție Stereo 70 și sunt rotunjite la 1 milimetru.

*** Distanța dintre puncte este formată din segmente cumulate ce sunt mai mici decât valoarea 1 milimetru.

**DATE DESPRE IMOBILUL NR. 8474**

Oficiul de Cadastru și Publicitate Imobiliară PRAHOVA
Biroul de Cadastru și Publicitate Imobiliară Ploiești

A. Partea I. Descrierea imobilului

TEREN Intravilan

Adresa: Loc. Stancesti, Str Luceafarului, Jud. Prahova

Nr. Crt	Nr cadastral Nr. topografic	Suprafața* (mp)	Observații / Referințe
A1	29379	590	Sector cadastral:48 Teren neimprejmit;

B. Partea II. Proprietari și acte

Inscrieri privitoare la dreptul de proprietate și alte drepturi reale		Referințe
87196 / 02/07/2021		
Act Notarial nr. 3285, din 29/06/2021 emis de NP Ivan Constantin;		
B1	Se infiinteaza cartea funciara 29379 a imobilului cu numarul cadastral 29379 / UAT Târgșoru Vechi, rezultat din dezmembrarea imobilului cu numarul cadastral 24611 inscris in cartea funciara 24611;	A1
23316 / 21/02/2022		
Act Notarial nr. 281, din 15/02/2022 emis de NP MEIROSU CARMEN;		
B6	Intabulare, drept de PROPRIETATEcumparare ca bun propriu, dobandit prin Conventie, cota actuala 1/1, cota initiala 1/1 1) NICOLAE MIHĂIȚĂ	A1
B7	se noteaza pactul comisoriu 1) COMUNA TÎRGȘORU VECHI, CIF:2845230	A1
B8	se noteaza interdictiile de insrainare si grevare 1) COMUNA TÎRGȘORU VECHI, CIF:2845230	A1

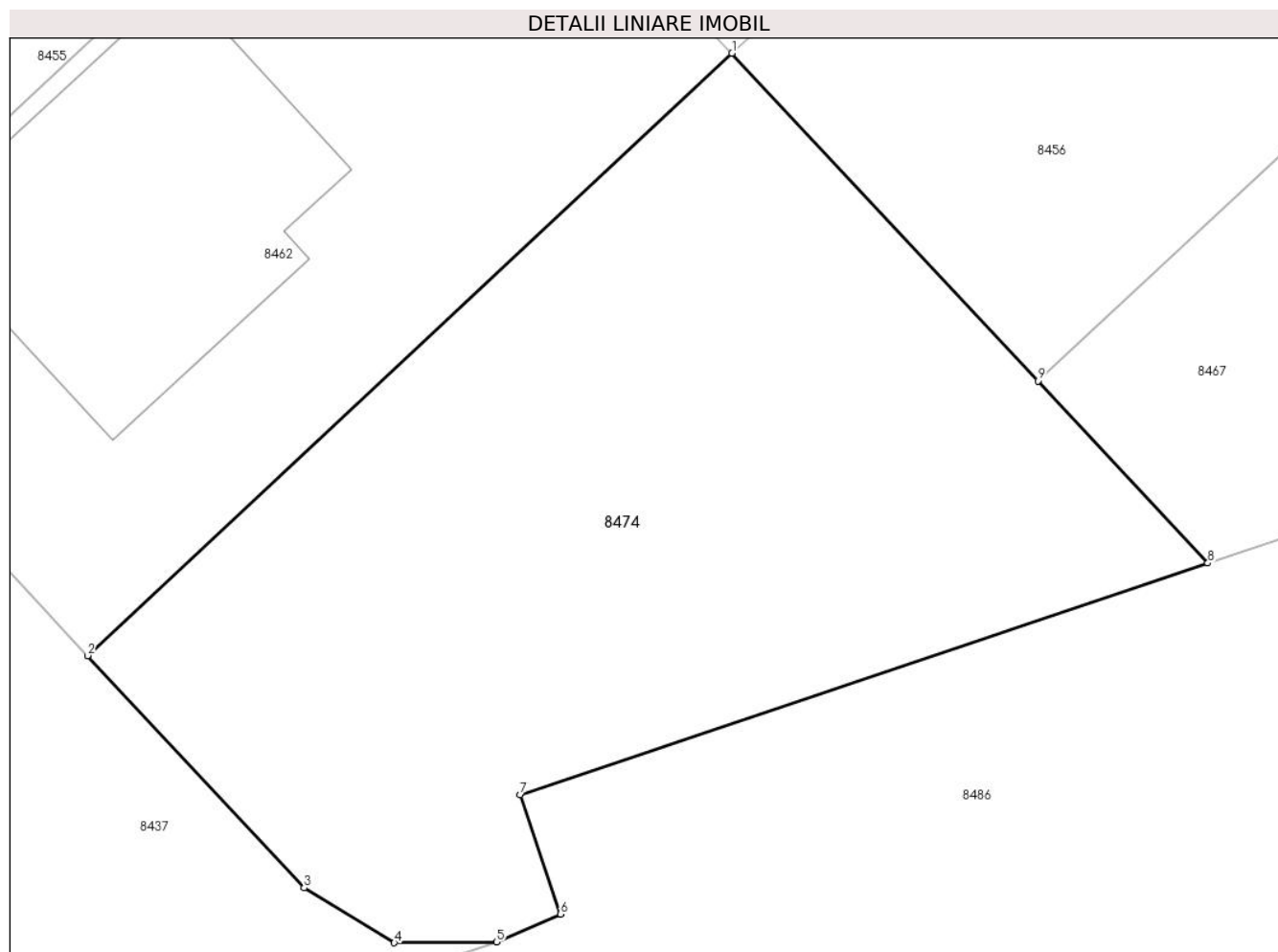
C. Partea III. SARCINI

Inscrieri privind dezmembramintele dreptului de proprietate, drepturi reale de garanție și sarcini		Referințe
23316 / 21/02/2022		
Act Notarial nr. 281, din 15/02/2022 emis de NP MEIROSU CARMEN;		
C2	Intabulare, drept de IPOTECA LEGALA, Valoare:7670 EUR(reprezentand rest pret) 1) COMUNA TÎRGȘORU VECHI, CIF:2845230	A1

Teren

Nr cadastral	Suprafața (mp)*	Observații / Referințe
29379	590	

* Suprafața este determinată în planul de proiecție Stereo 70.



Date referitoare la teren

Crt	Categorie folosință	Intravilan	Suprafața (mp)	Tarla	Parcelă	Nr. topo	Observații / Referințe
1	arabil	DA	590	61	361/2	-	

Lungime Segmente

1) Valorile lungimilor segmentelor sunt obținute din proiecție în plan.

Punct început	X / Y	Punct sfârșit	X / Y	Lungime segment (** (m)
1	572.034,989 373.809,042	2	572.011,969 373.787,543	31.498
2	572.011,969 373.787,543	3	572.019,706 373.779,26	11.334
3	572.019,706 373.779,26	4	572.022,928 373.777,3	3.771
4	572.022,928 373.777,3	5	572.026,581 373.777,328	3.653
5	572.026,581 373.777,328	6	572.028,861 373.778,321	2.487

Punct început	X / Y	Punct sfârşit	X / Y	Lungime segment (** (m)
6	572.028,861 373.778,321	7	572.027,426 373.782,586	4.5
7	572.027,426 373.782,586	8	572.051,979 373.790,85	25.906
8	572.051,979 373.790,85	9	572.045,91 373.797,348	8.891
9	572.045,91 373.797,348	1	572.034,989 373.809,042	16.001

** Lungimile segmentelor sunt determinate în planul de proiecție Stereo 70 și sunt rotunjite la 1 milimetru.

*** Distanța dintre puncte este formată din segmente cumulate ce sunt mai mici decât valoarea 1 milimetru.

**DATE DESPRE IMOBILUL NR. 8475**

Oficiul de Cadastru și Publicitate Imobiliară PRAHOVA
Biroul de Cadastru și Publicitate Imobiliară Ploiești

A. Partea I. Descrierea imobilului

TEREN Intravilan

Adresa: Loc. Stancesti, Str Independentei, Jud. Prahova

Nr. Crt	Nr cadastral Nr. topografic	Suprafața* (mp)	Observații / Referințe
A1	24599	504	Sector cadastral:48 Teren neimprejmit;

B. Partea II. Proprietari și acte

Inscrieri privitoare la dreptul de proprietate și alte drepturi reale		Referințe
24791 / 05/05/2012		
Act Notarial nr. 1472, din 03/05/2012 emis de NP NECULAE AURELIAN (incheiere de rectificare nr.10/15.05.2012 emisa de NP NECULAE AURELIAN);		
B1	Se infiinteaza cartea funciara 24599 a imobilului cu numarul cadastral 24599/Târgșoru Vechi, rezultat din dezmembrarea imobilului cu numarul cadastral 12846 (identificator electronic 23437) in scris in cartea funciara 6952 (identificator electronic 23437);	A1
118550 / 19/12/2016		
Act Administrativ nr. 2211, din 22/07/2015 emis de CONSILIUL JUDETEAN PRAHOVA (act administrativ nr 113722 din 12.12.2016, emis de OCPI PRAHOVA;act administrativ nr 118 din 24.11.2015, emis de COMUNA TIRGȘORU VECHI;act administrativ nr 13718 din 13.12.2016, emis de COMUNA TIRGȘORU VECHI);		
B6	se noteaza actualizarea informatiilor cadastrale in sensul schimbarii grupei de destinatie a imobilului din 'extravilan' in 'intravilan' conform documentatiei cadastrale avizate	A1
20472 / 13/03/2017		
Act Notarial nr. 441, din 02/03/2017 emis de NP Meirosu Carmen;		
B8	se noteaza pactul comisoriu si interdictiile de instrainare si grevare in favoarea Comunei Tirgșoru Vechi	A1
29879 / 21/03/2019		
Act Notarial nr. 1456, din 19/03/2019 emis de NP Ivan Constantin;		
B9	Intabulare, drept de PROPRIETATE schimb, dobandit prin Conventie, cota actuala 1/1, cota initiala 1/1 1) GRAMA ANTONIO 2) GRAMA SILVIA	A1

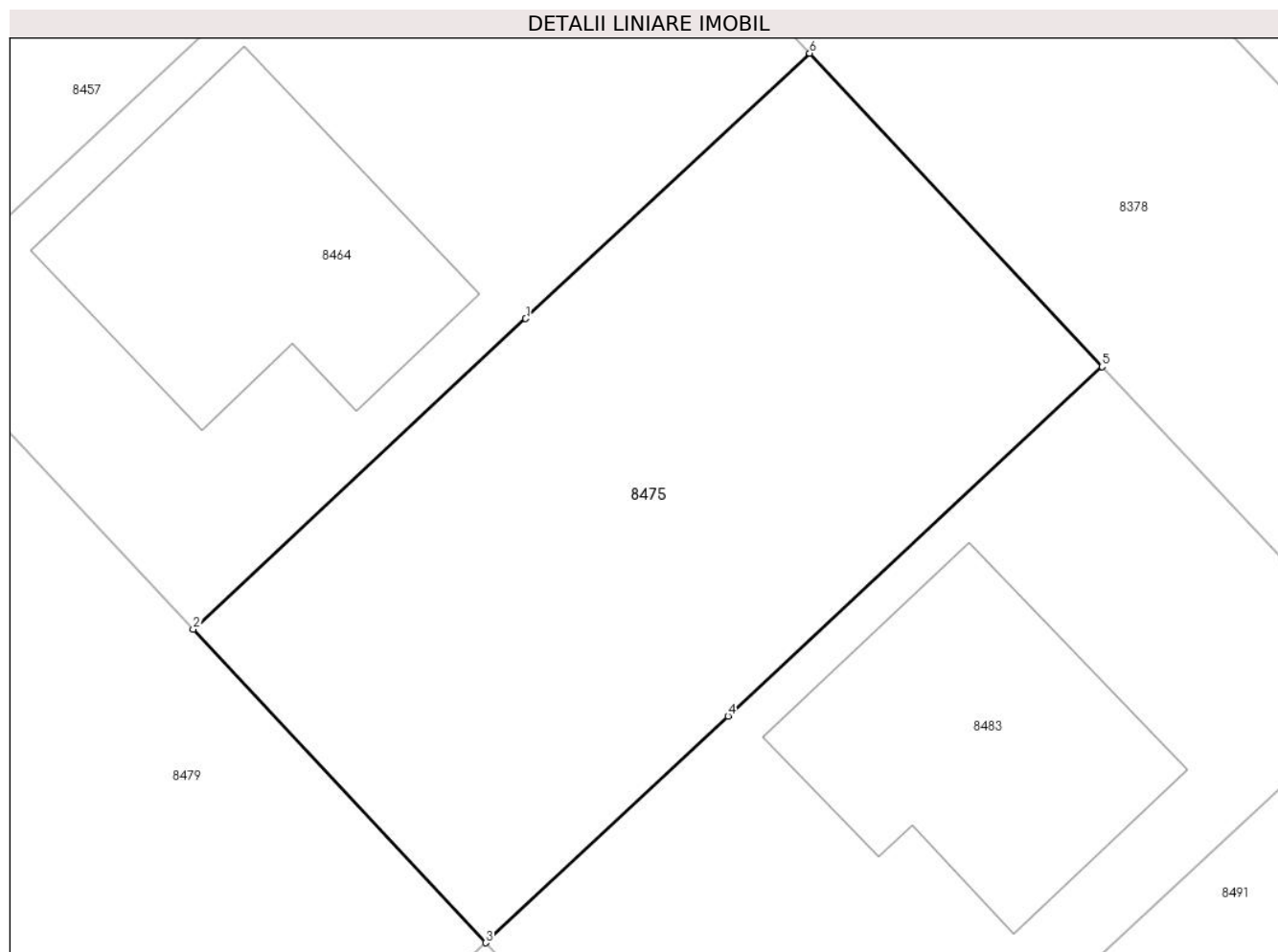
C. Partea III. SARCINI

Inscrieri privind dezmembramintele dreptului de proprietate, drepturi reale de garanție și sarcini		Referințe
20472 / 13/03/2017		
Act Notarial nr. 441, din 02/03/2017 emis de NP Meirosu Carmen;		
C2	Intabulare, drept de IPOTECA LEGALA, Valoare:3528 EUR reprezentand rest pret 1) COMUNA TIRGȘORU VECHI, CIF:2845230	A1

Teren

Nr cadastral	Suprafața (mp)*	Observații / Referințe
24599	504	

* Suprafața este determinată în planul de proiecție Stereo 70.



Date referitoare la teren

Crt	Categorie folosință	Intravilan	Suprafața (mp)	Tarla	Parcelă	Nr. topo	Observații / Referințe
1	arabil	DA	504	61	361/2	-	

Lungime Segmente

1) Valorile lungimilor segmentelor sunt obținute din proiecție în plan.

Punct început	X / Y	Punct sfârșit	X / Y	Lungime segment (** (m)
1	571.862,714 373.798,65	2	571.850,296 373.787,053	16.991
2	571.850,296 373.787,053	3	571.861,216 373.775,36	15.999
3	571.861,216 373.775,36	4	571.870,269 373.783,815	12.387
4	571.870,269 373.783,815	5	571.884,236 373.796,859	19.111
5	571.884,236 373.796,859	6	571.873,316 373.808,552	15.999

Punct început	X / Y	Punct sfârșit	X / Y	Lungime segment (** (m)
6	571.873,316 373.808,552	1	571.862,714 373.798,65	14.507

** Lungimile segmentelor sunt determinate în planul de proiecție Stereo 70 și sunt rotunjite la 1 milimetru.

*** Distanța dintre puncte este formată din segmente cumulate ce sunt mai mici decât valoarea 1 milimetru.

**DATE DESPRE IMOBILUL NR. 8476**

Oficiul de Cadastru și Publicitate Imobiliară PRAHOVA
Biroul de Cadastru și Publicitate Imobiliară Ploiești

A. Partea I. Descrierea imobilului

TEREN Intravilan

Adresa: Loc. Stancesti, Jud. Prahova

Nr. Crt	Nr cadastral Nr. topografic	Suprafața* (mp)	Observații / Referințe
A1		20	Sector cadastral:48 Teren neimprejmut;

B. Partea II. Proprietari și acte

Inscrieri privitoare la dreptul de proprietate și alte drepturi reale		Referințe
/		
Act Normativ nr. 7, din 13/03/1996 emis de PARLAMENTUL ROMANIEI;		
B1	Inscrierea posesiei, drept de PROPRIETATE, dobandit prin Lege, cota actuala 1/1, cota initiala 1/1 1) NEIDENTIFICAT NEIDENTIFICAT	A1
Act Normativ nr. 7, din 13/03/1996 emis de PARLAMENTUL ROMANIEI (Art. 13);		
B2	Se noteaza mentiunea de proprietar neidentificat.	A1

C. Partea III. SARCINI .

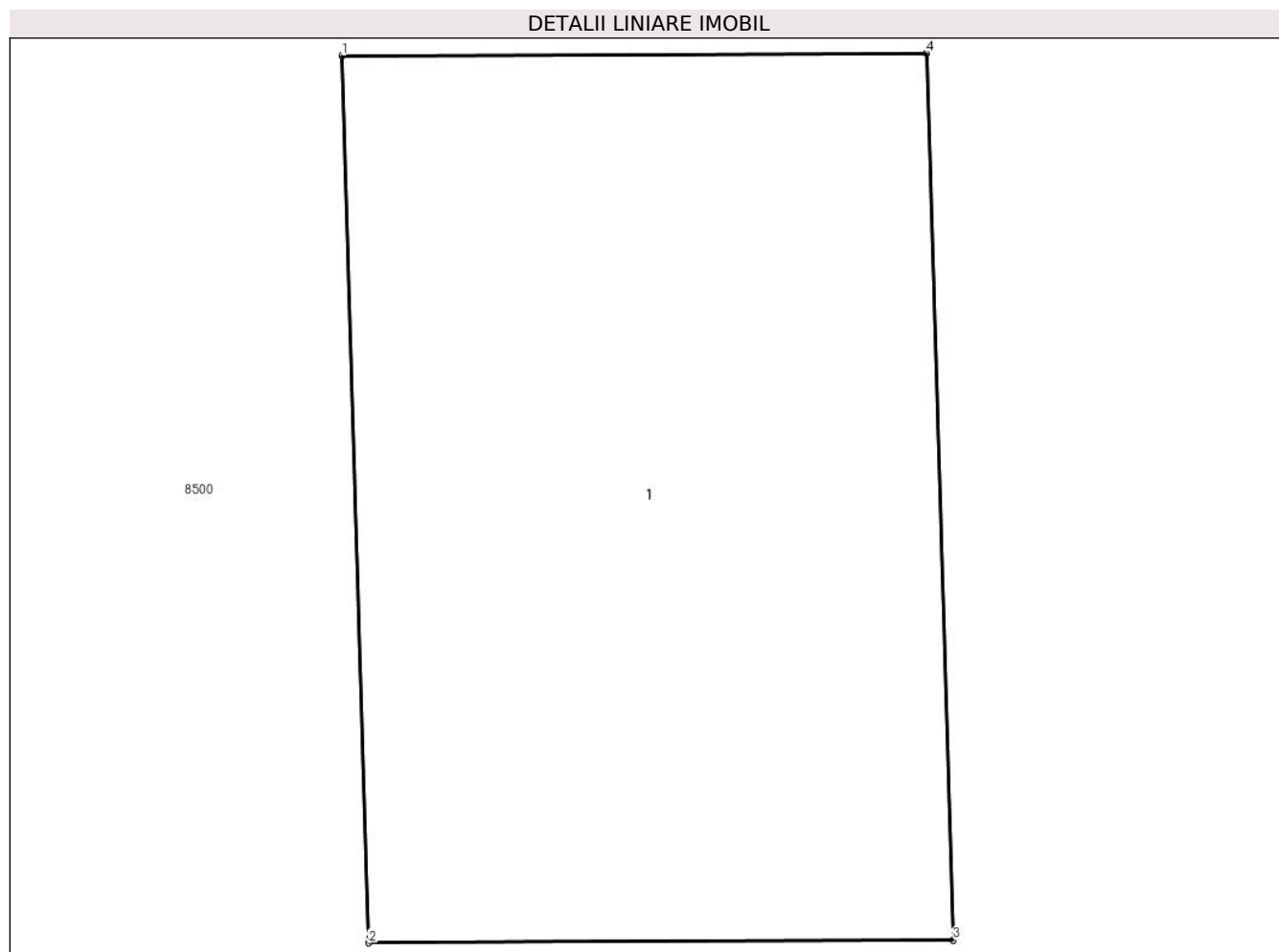
Inscrieri privind dezmembramintele dreptului de proprietate, drepturi reale de garanție și sarcini	Referințe
NU SUNT	

Anexa Nr. 1 La Partea I

Teren

Nr cadastral	Suprafața (mp)*	Observații / Referințe
	20	

* Suprafața este determinată în planul de proiecție Stereo 70.



Date referitoare la teren

Crt	Categorie folosință	Intra vilan	Suprafața (mp)	Tarla	Parcelă	Nr. topo	Observații / Referințe
1	curți constructii	DA	20	61	361/2	-	

Date referitoare la construcții

Crt	Număr	Destinație construcție	Supraf. (mp)	Situație juridică	Observații / Referințe
A1.1		construcții industriale și edilitare	20	Fara acte	Nr. niveluri:1; S. construita la sol:20 mp; S. construita desfasurata:20 mp; Constructie industrial-edilitara, regim inaltime P

Lungime Segmente

1) Valorile lungimilor segmentelor sunt obținute din proiecție în plan.

Punct început	X / Y	Punct sfârșit	X / Y	Lungime segment (** (m))
1	572.128,774 373.792,915	2	572.128,939 373.787,46	5.457
2	572.128,939 373.787,46	3	572.132,537 373.787,475	3.598
3	572.132,537 373.787,475	4	572.132,373 373.792,93	5.457

Punct început	X / Y	Punct sfârșit	X / Y	Lungime segment (** (m)
4	572.132,373 373.792,93	1	572.128,774 373.792,915	3.599

** Lungimile segmentelor sunt determinate în planul de proiecție Stereo 70 și sunt rotunjite la 1 milimetru.

*** Distanța dintre puncte este formată din segmente cumulate ce sunt mai mici decât valoarea 1 milimetru.

**DATE DESPRE IMOBILUL NR. 8477**

Oficiul de Cadastru și Publicitate Imobiliară PRAHOVA
Biroul de Cadastru și Publicitate Imobiliară Ploiești

A. Partea I. Descrierea imobilului

TEREN Extravilan

Adresa: Jud. Prahova

Nr. Crt	Nr cadastral Nr. topografic	Suprafața* (mp)	Observații / Referințe
A1		5.000	Sector cadastral:61 Teren neimprejmuit;

B. Partea II. Proprietari și acte

Inscrieri privitoare la dreptul de proprietate și alte drepturi reale	Referințe
/	
Act Administrativ nr. 73362, din 31/03/1998 emis de CJSDPAT PRAHOVA;	
B1	A1
Intabulare, drept de PROPRIETATE, dobandit prin Reconstituire, cota actuala 1/1, cota initiala 1/1	
1) DOBRE NICULAE MARIN	

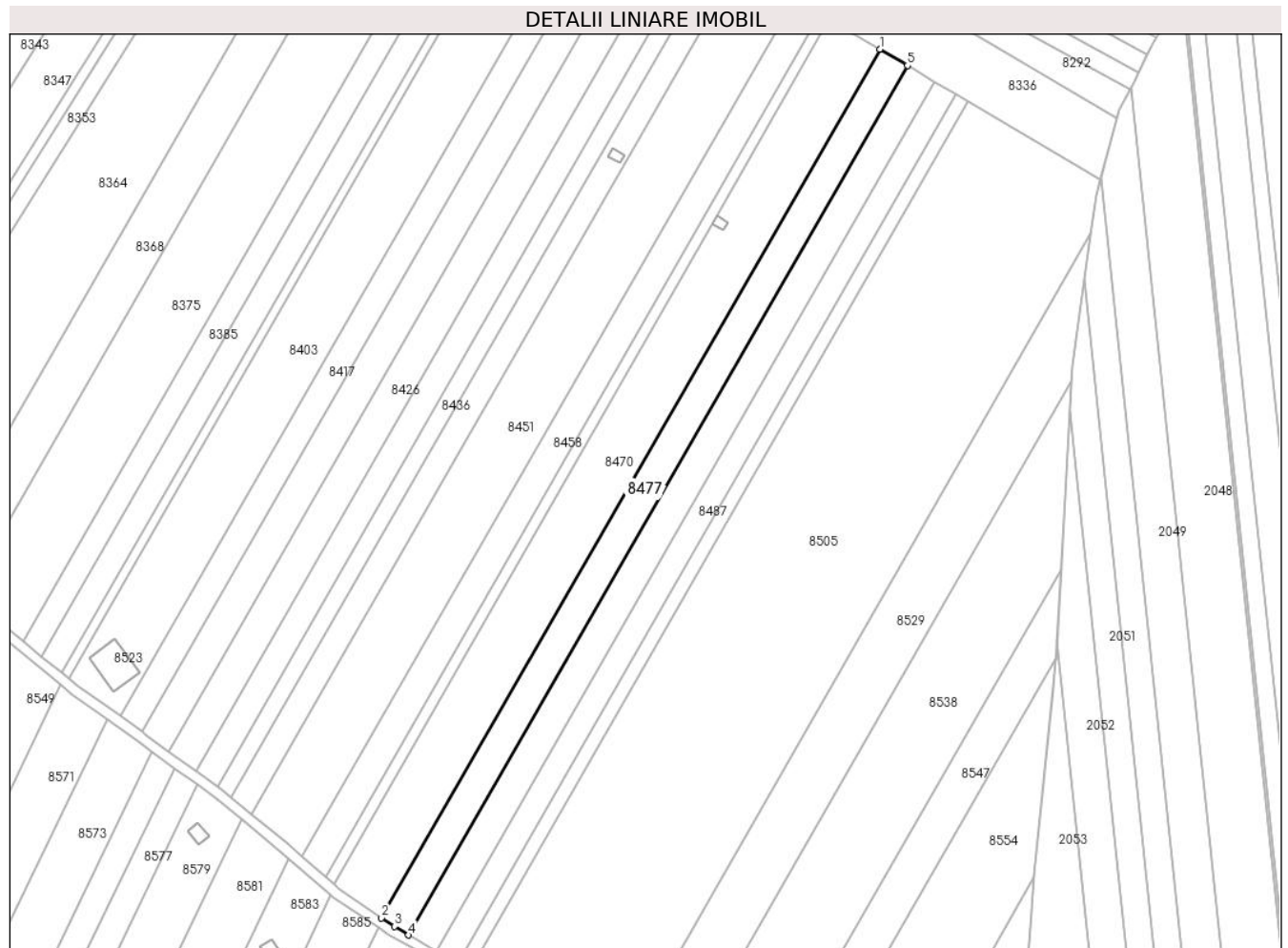
C. Partea III. SARCINI .

Inscrieri privind dezmembramintele dreptului de proprietate, drepturi reale de garanție și sarcini	Referințe
NU SUNT	

Teren

Nr cadastral	Suprafața (mp)*	Observații / Referințe
	5.000	

* Suprafața este determinată în planul de proiecție Stereo 70.



Date referitoare la teren

Crt	Categorie folosință	Intra vilan	Suprafața (mp)	Tarla	Parcelă	Nr. topo	Observații / Referințe
1	arabil	NU	5.000	46	239/2/27	-	

Lungime Segmente

1) Valorile lungimilor segmentelor sunt obținute din proiecție în plan.

Punct început	X / Y	Punct sfârșit	X / Y	Lungime segment (** (m)
1	574.019,569 373.962,135	2	573.822,503 373.619,079	395.629
2	573.822,503 373.619,079	3	573.827,501 373.615,663	6.054
3	573.827,501 373.615,663	4	573.833,178 373.612,309	6.594
4	573.833,178 373.612,309	5	574.030,436 373.955,699	396.014
5	574.030,436 373.955,699	1	574.019,569 373.962,135	12.63

**** Lungimile segmentelor sunt determinate în planul de proiecție Stereo 70 și sunt rotunjite la 1 milimetru.**

***** Distanța dintre puncte este formată din segmente cumulate ce sunt mai mici decât valoarea 1 milimetru.**

**DATE DESPRE IMOBILUL NR. 8478**

Oficiul de Cadastru și Publicitate Imobiliară PRAHOVA
Biroul de Cadastru și Publicitate Imobiliară Ploiești

A. Partea I. Descrierea imobilului

TEREN Intravilan

Adresa: Loc. Stancesti, Str Independentei, Jud. Prahova

Nr. Crt	Nr cadastral Nr. topografic	Suprafața* (mp)	Observații / Referințe
A1	24517	503	Sector cadastral:48 Teren neimprejmuit;

B. Partea II. Proprietari și acte

Inscrieri privitoare la dreptul de proprietate și alte drepturi reale		Referințe
24791 / 05/05/2012		
Act Notarial nr. 1472, din 03/05/2012 emis de NP NECULAE AURELIAN (incheiere de rectificare nr.10/15.05.2012 emisa de NP NECULAE AURELIAN);		
B1	Se infiinteaza cartea funciara 24517 a imobilului cu numarul cadastral 24517/Târgșoru Vechi, rezultat din dezmembrarea imobilului cu numarul cadastral 12846 (identificator electronic 23437) in scris in cartea funciara 6952 (identificator electronic 23437);	A1
30614 / 28/03/2016		
Act Administrativ nr. 28823, din 23/03/2016 emis de OCPI PRAHOVA (act administrativ nr. 3230/17-03-2016 emis de COMUNA TIRGȘORU VECHI; act administrativ nr. 118/24-11-2015 emis de CONSILIUL LOCAL TIRGȘORU VECHI; act administrativ nr. 2211/22-07-2015 emis de CONSILIUL JUDETEAN PRAHOVA.);		
B6	se noteaza actualizarea informatiilor cadastrale in sensul schimbarii grupei destinatie a imobilului din 'extravilan' in 'intravilan'	A1
7468 / 30/01/2019		
Act Notarial nr. 161, din 29/01/2019 emis de NP Meirosu Carmen;		
B7	Intabulare, drept de PROPRIETATE(cumparare ca bun propriu), dobandit prin Conventie, cota actuala 1/1, cota initiala 1/1 1) RASCOTĂ PAULA-AUGUSTINA	A1
B8	se noteaza pactul comisoriu si interdictiile de instrainare si grevare 1) COMUNA TIRGȘORU VECHI, CIF:2845230	A1

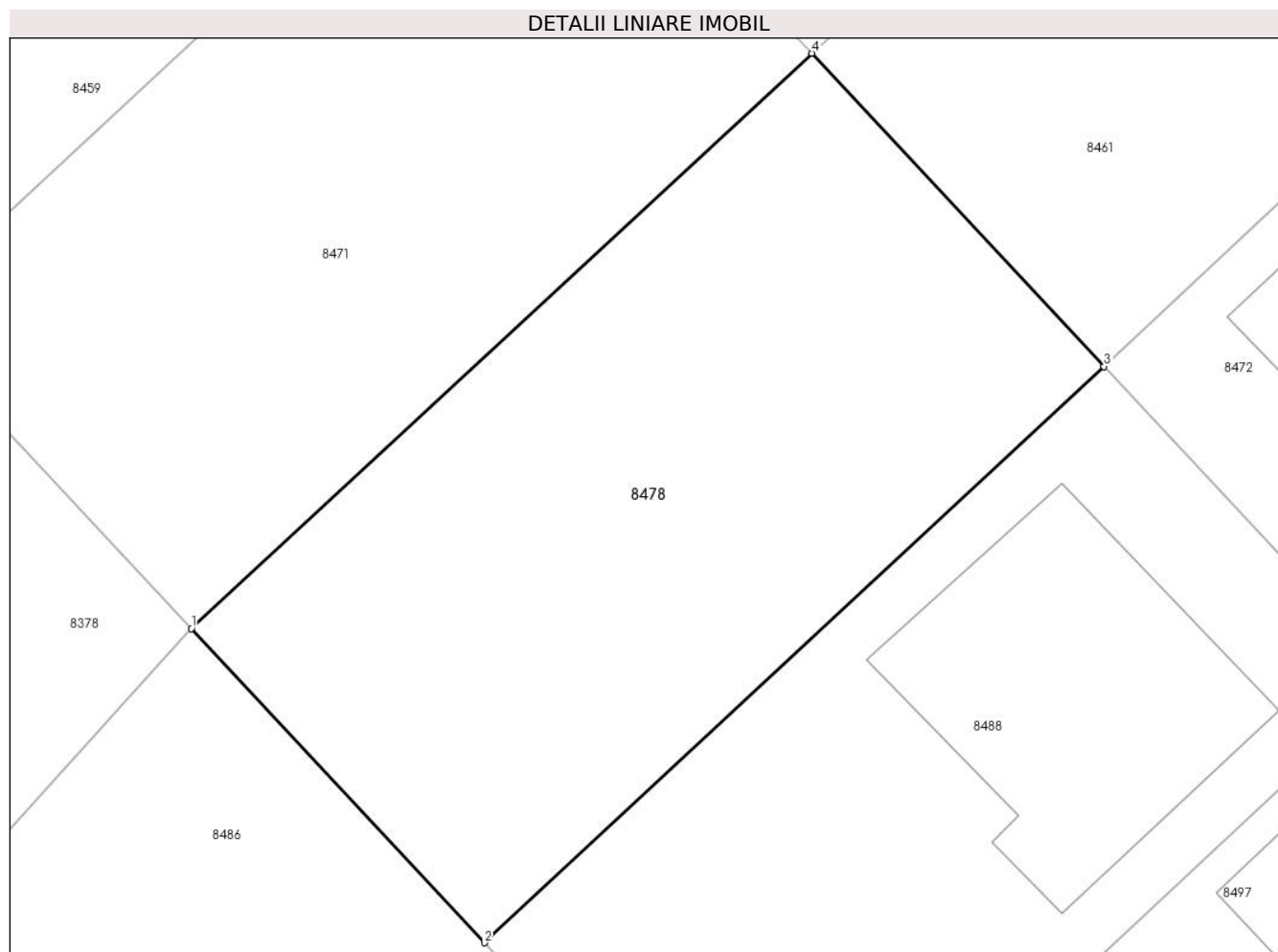
C. Partea III. SARCINI

Inscrieri privind dezmembramintele dreptului de proprietate, drepturi reale de garanție și sarcini		Referințe
7468 / 30/01/2019		
Act Notarial nr. 161, din 29/01/2019 emis de NP Meirosu Carmen;		
C2	Intabulare, drept de IPOTECA LEGALA, Valoare:3470 EUR(reprezentand rest de pret) 1) COMUNA TIRGȘORU VECHI, CIF:2845230	A1

Teren

Nr cadastral	Suprafața (mp)*	Observații / Referințe
24517	503	

* Suprafața este determinată în planul de proiecție Stereo 70.



Date referitoare la teren

Crt	Categorie folosință	Intravilan	Suprafața (mp)	Tarla	Parcelă	Nr. topo	Observații / Referințe
1	arabil	DA	503	61	A361/2	-	

Lungime Segmente

1) Valorile lungimilor segmentelor sunt obținute din proiecție în plan.

Punct început	X / Y	Punct sfârșit	X / Y	Lungime segment (** (m)
1	571.916,893 373.779,472	2	571.927,813 373.767,779	15.999
2	571.927,813 373.767,779	3	571.950,884 373.789,223	31.498
3	571.950,884 373.789,223	4	571.939,998 373.800,88	15.95
4	571.939,998 373.800,88	1	571.916,893 373.779,472	31.498

** Lungimile segmentelor sunt determinate în planul de proiecție Stereo 70 și sunt rotunjite la 1 milimetru.

***** Distanţa dintre puncte este formată din segmente cumulate ce sunt mai mici decât valoarea 1 milimetru.**

**DATE DESPRE IMOBILUL NR. 8479**

Oficiul de Cadastru și Publicitate Imobiliară PRAHOVA
Biroul de Cadastru și Publicitate Imobiliară Ploiești

A. Partea I. Descrierea imobilului

TEREN Intravilan

Adresa: Loc. Stancesti, Str Independentei, Jud. Prahova

Nr. Crt	Nr cadastral Nr. topografic	Suprafața* (mp)	Observații / Referințe
A1	24602	518	Sector cadastral:48 Teren neimprejmut;

B. Partea II. Proprietari și acte

Inscrieri privitoare la dreptul de proprietate și alte drepturi reale		Referințe
24791 / 05/05/2012		
Act Notarial nr. 1472, din 03/05/2012 emis de NP NECULAE AURELIAN (incheiere de rectificare nr.10/15.05.2012 emisa de NP NECULAE AURELIAN);		
B1	Se infiinteaza cartea funciara 24602 a imobilului cu numarul cadastral 24602/Târgșoru Vechi, rezultat din dezmembrarea imobilului cu numarul cadastral 12846 (identificator electronic 23437) in scris in cartea funciara 6952 (identificator electronic 23437);	A1
Act Administrativ nr. 7249, din 31/08/2009 emis de COMISIA LOCALA COM. TG. VECHI (adeverinta nr. 6705/13.09.2010 emis de PRIMARIA COMUNEI TG. VECHI;hotarare nr.7086/03.09.2009 emis de COMISIA JUDETEANA PENTRU STABILIREA DREPTULUI DE PROPRIETATE A TERENURILOR AGRICOLE SI A CELOR FORES; hotarare nr.33/18.10.2006 emis de CONSILIUL LOCAL COM. TG. VECHI;);		
B2	Intabulare, drept de PROPRIETATE, dobandit prin Lege, cota actuala 1/1, cota initiala 1/1 1) COMUNA TG. VECHI , CIF:9999999999999	A1
Act Administrativ nr. 6705, din 13/09/2010 emis de PRIMARIA COMUNEI TG. VECHI (act nr.7249/31.08.2009 emis de COMISIA LOCALA DE APLICARE A LEGILOR FONDULUI FUNCAR AL COM. TG. VECHI;hotarare nr. 7086/03.09.2009 emis de COMISIA JUDETEANA PENTRU STABILIREA DREPTULUI DE PROPRIETATE A TERENURILOR AGRICOLE SI A CELOR FORES;hotarare nr.33/18.10.2006 emis de CONSILIUL LOCAL COM. TG. VECHI;);		
B3	Intabulare, drept de ADMINISTRARE 1) CONSILIUL LOCAL AL COMUNEI TG. VECHI , CIF:9999999999999	A1

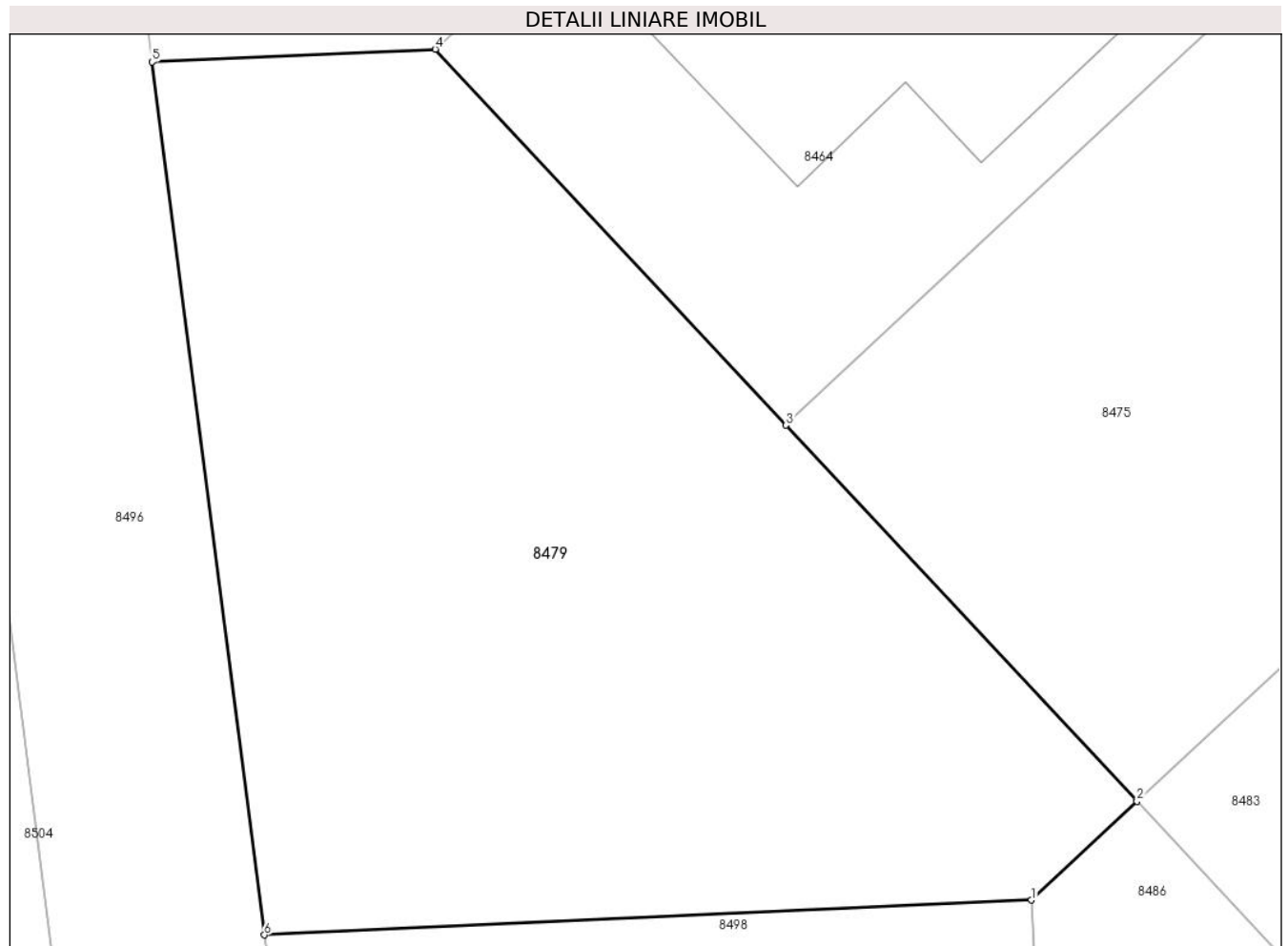
C. Partea III. SARCINI .

Inscrieri privind dezmembramintele dreptului de proprietate, drepturi reale de garanție și sarcini	Referințe
NU SUNT	

Teren

Nr cadastral	Suprafața (mp)*	Observații / Referințe
24602	518	

* Suprafața este determinată în planul de proiecție Stereo 70.



Date referitoare la teren

Crt	Categorie folosință	Intra vilan	Suprafața (mp)	Tarla	Parcelă	Nr. topo	Observații / Referințe
1	arabil	DA	518	61	361/2	-	

Lungime Segmente

1) Valorile lungimilor segmentelor sunt obținute din proiecție în plan.

Punct început	X / Y	Punct sfârșit	X / Y	Lungime segment (** (m)
1	571.857,933 373.772,294	2	571.861,216 373.775,36	4.492
2	571.861,216 373.775,36	3	571.850,296 373.787,053	15.999
3	571.850,296 373.787,053	4	571.839,376 373.798,745	15.998
4	571.839,376 373.798,745	5	571.830,559 373.798,346	8.826
5	571.830,559 373.798,346	6	571.834,054 373.771,211	27.359

Punct început	X / Y	Punct sfârșit	X / Y	Lungime segment (** (m)
6	571.834,054 373.771,211	1	571.857,933 373.772,294	23.904

** Lungimile segmentelor sunt determinate în planul de proiecție Stereo 70 și sunt rotunjite la 1 milimetru.

*** Distanța dintre puncte este formată din segmente cumulate ce sunt mai mici decât valoarea 1 milimetru.

**DATE DESPRE IMOBILUL NR. 8480**

Oficiul de Cadastru și Publicitate Imobiliară PRAHOVA
Biroul de Cadastru și Publicitate Imobiliară Ploiești

A. Partea I. Descrierea imobilului

TEREN Extravilan

Adresa: Jud. Prahova

Nr. Crt	Nr cadastral Nr. topografic	Suprafața* (mp)	Observații / Referințe
A1		25.357	Sector cadastral:51 Teren neimprejmut;

B. Partea II. Proprietari și acte

Inscrieri privitoare la dreptul de proprietate și alte drepturi reale		Referințe
/		
Act Normativ nr. 7, din 13/03/1996 emis de PARLAMENTUL ROMANIEI;		
B1	Inscrierea posesiei, drept de PROPRIETATE, dobandit prin Lege, cota actuala 1/1, cota initiala 1/1 1) NEIDENTIFICAT NEIDENTIFICAT	A1
Act Normativ nr. 7, din 13/03/1996 emis de PARLAMENTUL ROMANIEI (Art. 13);		
B2	Se noteaza mentiunea de proprietar neidentificat.	A1

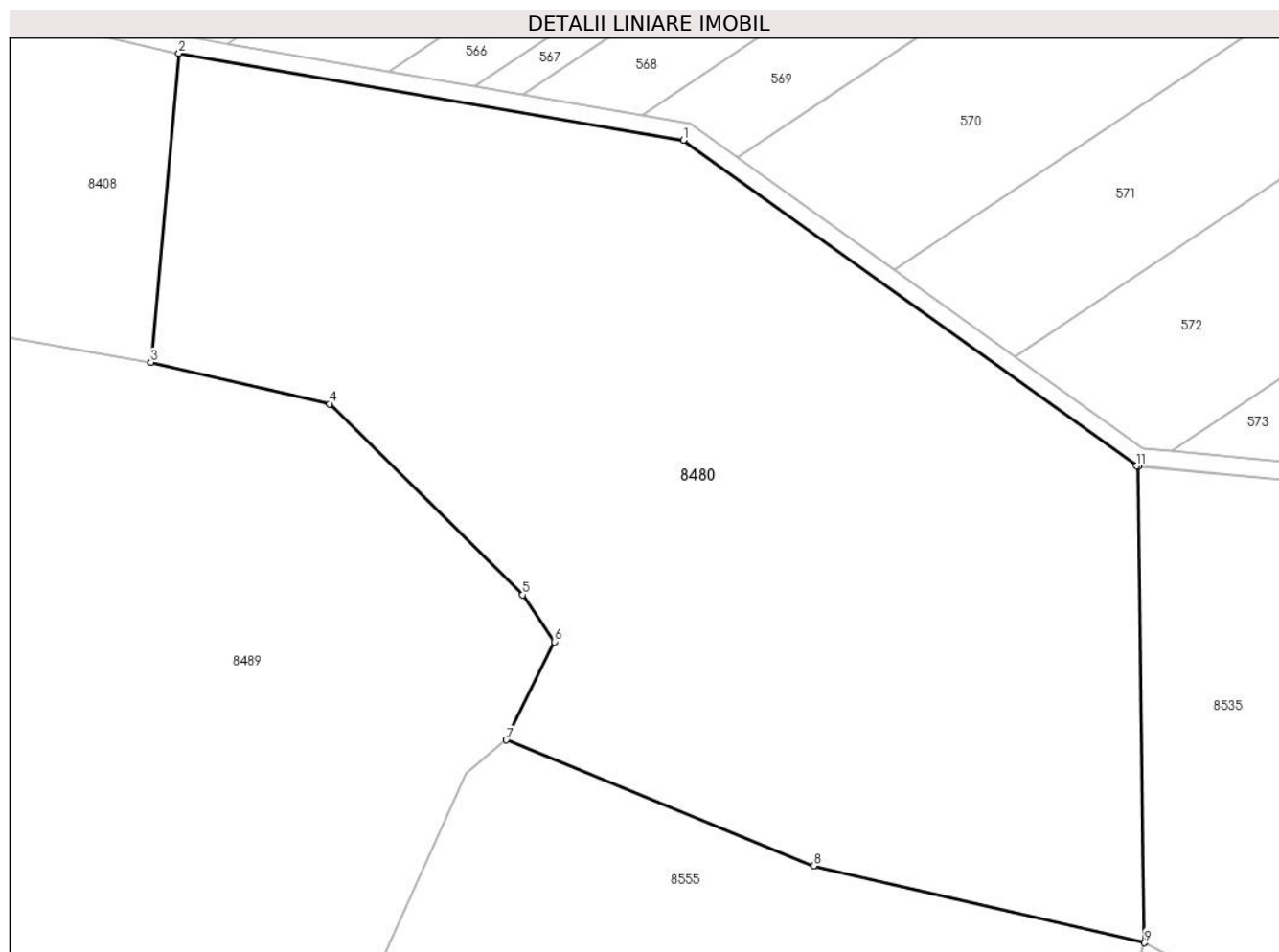
C. Partea III. SARCINI .

Inscrieri privind dezmembramintele dreptului de proprietate, drepturi reale de garanție și sarcini	Referințe
NU SUNT	

Teren

Nr cadastral	Suprafața (mp)*	Observații / Referințe
	25.357	

* Suprafața este determinată în planul de proiecție Stereo 70.



Date referitoare la teren

Crt	Categorie folosință	Intravilan	Suprafața (mp)	Tarla	Parcelă	Nr. topo	Observații / Referințe
1	padure	NU	25.357	UP4	UA 8NN	-	

Lungime Segmente

1) Valorile lungimilor segmentelor sunt obținute din proiecție în plan.

Punct început	X / Y	Punct sfârșit	X / Y	Lungime segment (** (m)
1	570.514,937 373.858,084	2	570.401,303 373.877,676	115.311
2	570.401,303 373.877,676	3	570.394,986 373.808,085	69.877
3	570.394,986 373.808,085	4	570.435,238 373.798,752	41.32
4	570.435,238 373.798,752	5	570.478,787 373.755,785	61.177
5	570.478,787 373.755,785	6	570.485,938 373.745,196	12.777

Punct început	X / Y	Punct sfârșit	X / Y	Lungime segment (** (m)
6	570.485,938 373.745,196	7	570.475,039 373.723,073	24.662
7	570.475,039 373.723,073	8	570.544,27 373.694,726	74.81
8	570.544,27 373.694,726	9	570.618,834 373.677,44	76.541
9	570.618,834 373.677,44	10	570.617,408 373.784,74	107.309
10	570.617,408 373.784,74	11	570.616,998 373.784,778	0.412
11	570.616,998 373.784,778	1	570.514,937 373.858,084	125.659

** Lungimile segmentelor sunt determinate în planul de proiecție Stereo 70 și sunt rotunjite la 1 milimetru.

*** Distanța dintre puncte este formată din segmente cumulate ce sunt mai mici decât valoarea 1 milimetru.

**DATE DESPRE IMOBILUL NR. 8481**

Oficiul de Cadastru și Publicitate Imobiliară PRAHOVA
Biroul de Cadastru și Publicitate Imobiliară Ploiești

A. Partea I. Descrierea imobilului

TEREN Extravilan

Adresa: Jud. Prahova

Nr. Crt	Nr cadastral Nr. topografic	Suprafața* (mp)	Observații / Referințe
A1	26299	5.000	Sector cadastral:61 Teren neimprejmuit;

B. Partea II. Proprietari și acte

Inscrieri privitoare la dreptul de proprietate și alte drepturi reale		Referințe
3936 / 20/01/2015		
Act Notarial nr. 20, din 14/01/2015 emis de NP DINU VLAD ALEXANDRU;		
B10	Intabulare, drept de PROPRIETATE(partaj), dobandit prin Conventie, cota actuala 1/1, cota initiala 1/1 1) LICA IOANA	A1

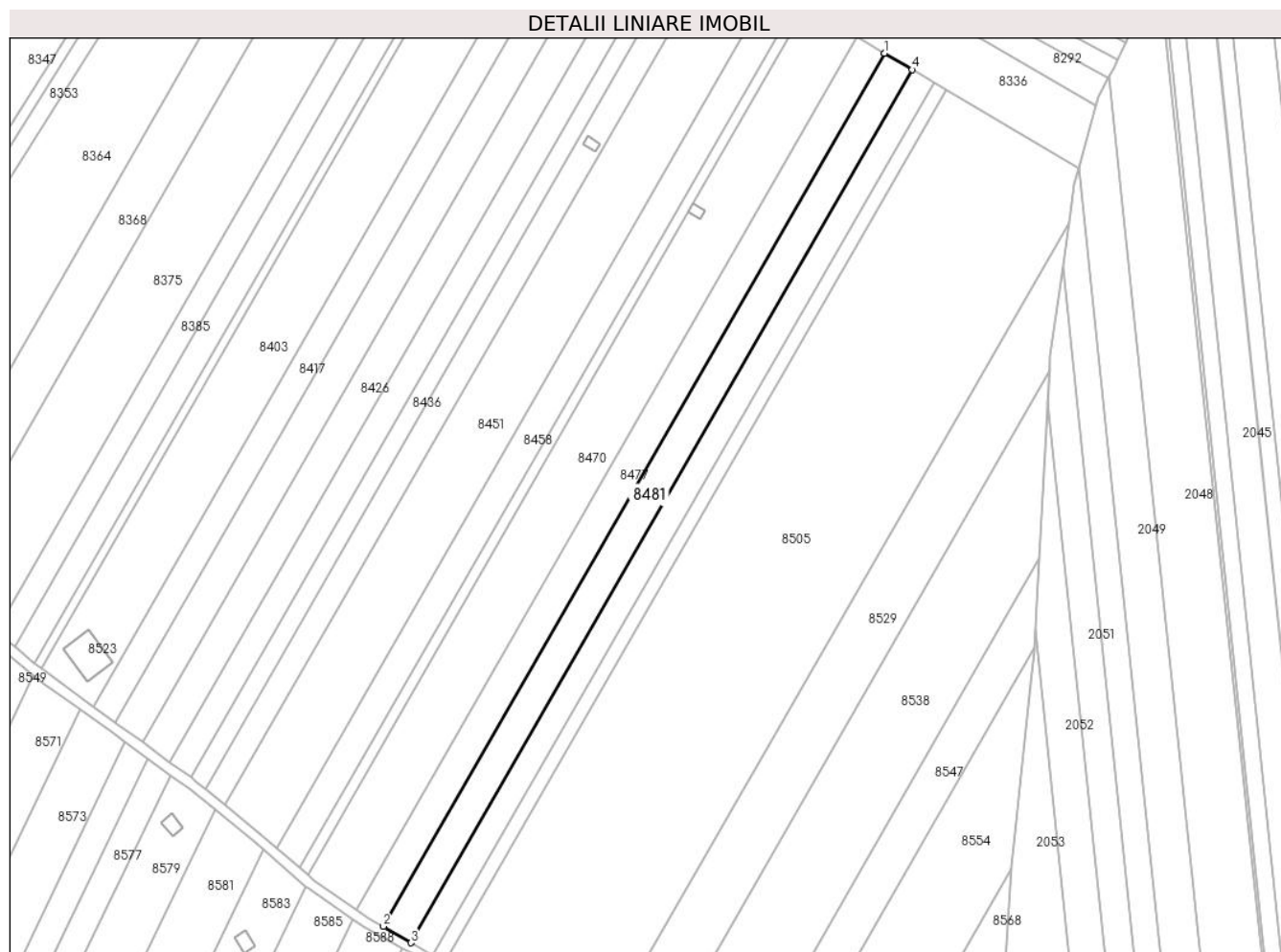
C. Partea III. SARCINI .

Inscrieri privind dezmembramintele dreptului de proprietate, drepturi reale de garanție și sarcini	Referințe
NU SUNT	

Teren

Nr cadastral	Suprafața (mp)*	Observații / Referințe
26299	5.000	

* Suprafața este determinată în planul de proiecție Stereo 70.



Date referitoare la teren

Crt	Categorie folosință	Intravilan	Suprafața (mp)	Tarla	Parcelă	Nr. topo	Observații / Referințe
1	arabil	NU	5.000	46	A239/2/28	-	

Lungime Segmente

1) Valorile lungimilor segmentelor sunt obținute din proiecție în plan.

Punct început	X / Y	Punct sfârșit	X / Y	Lungime segment (** (m)
1	574.030,436 373.955,699	2	573.833,178 373.612,309	396.014
2	573.833,178 373.612,309	3	573.844,05 373.605,887	12.627
3	573.844,05 373.605,887	4	574.041,3 373.949,264	395.999
4	574.041,3 373.949,264	1	574.030,436 373.955,699	12.627

** Lungimile segmentelor sunt determinate în planul de proiecție Stereo 70 și sunt rotunjite la 1 milimetru.

***** Distanţa dintre puncte este formată din segmente cumulate ce sunt mai mici decât valoarea 1 milimetru.**

**DATE DESPRE IMOBILUL NR. 8482**

Oficiul de Cadastru și Publicitate Imobiliară PRAHOVA
Biroul de Cadastru și Publicitate Imobiliară Ploiești

A. Partea I. Descrierea imobilului

TEREN Necunoscut

Adresa: Loc. Stancesti, Str Teiului, Jud. Prahova

Nr. Crt	Nr cadastral Nr. topografic	Suprafața* (mp)	Observații / Referințe
A1		561	Sector cadastral:62 Teren imprejmuit;

Construcții

Crt	Nr cadastral Nr. topografic	Adresa	Observații / Referințe
A1.1		Loc. Stancesti, Str Teiului, Jud. Prahova	Nr. niveluri:1; S. construita la sol:38 mp; S. construita desfasurata:38 mp; Cladire anexa, regim inaltime P

B. Partea II. Proprietari și acte

Inscrieri privitoare la dreptul de proprietate și alte drepturi reale		Referințe
/		
Act Notarial nr. 48, din 20/05/2014 emis de NP MEIROȘU MIHAI GABRIEL;		
B1	Intabulare, drept de PROPRIETATE, cu titlu de moștenire, dobandit prin Succesiune, cota actuala 1/2, cota initiala 1/2 1) BUCUR-GHEORGHE CONSTANȚA	A1
B2	Intabulare, drept de PROPRIETATE, cu titlu de moștenire, dobandit prin Succesiune, cota actuala 1/2, cota initiala 1/2 1) MANOLE MARIANA	A1
Act Administrativ nr. 14456, din 13/09/2024 emis de PRIMĂRIA COMUNEI TÂRGȘORU VECHI (în baza art. 12, alin. 16 din Legea 7);		
B3	Intabulare, drept de PROPRIETATE, dobandit prin Lege, cota actuala 1/1, cota initiala 1/1 1) BUCUR ȘTEFAN ȘTEFAN	A1.1

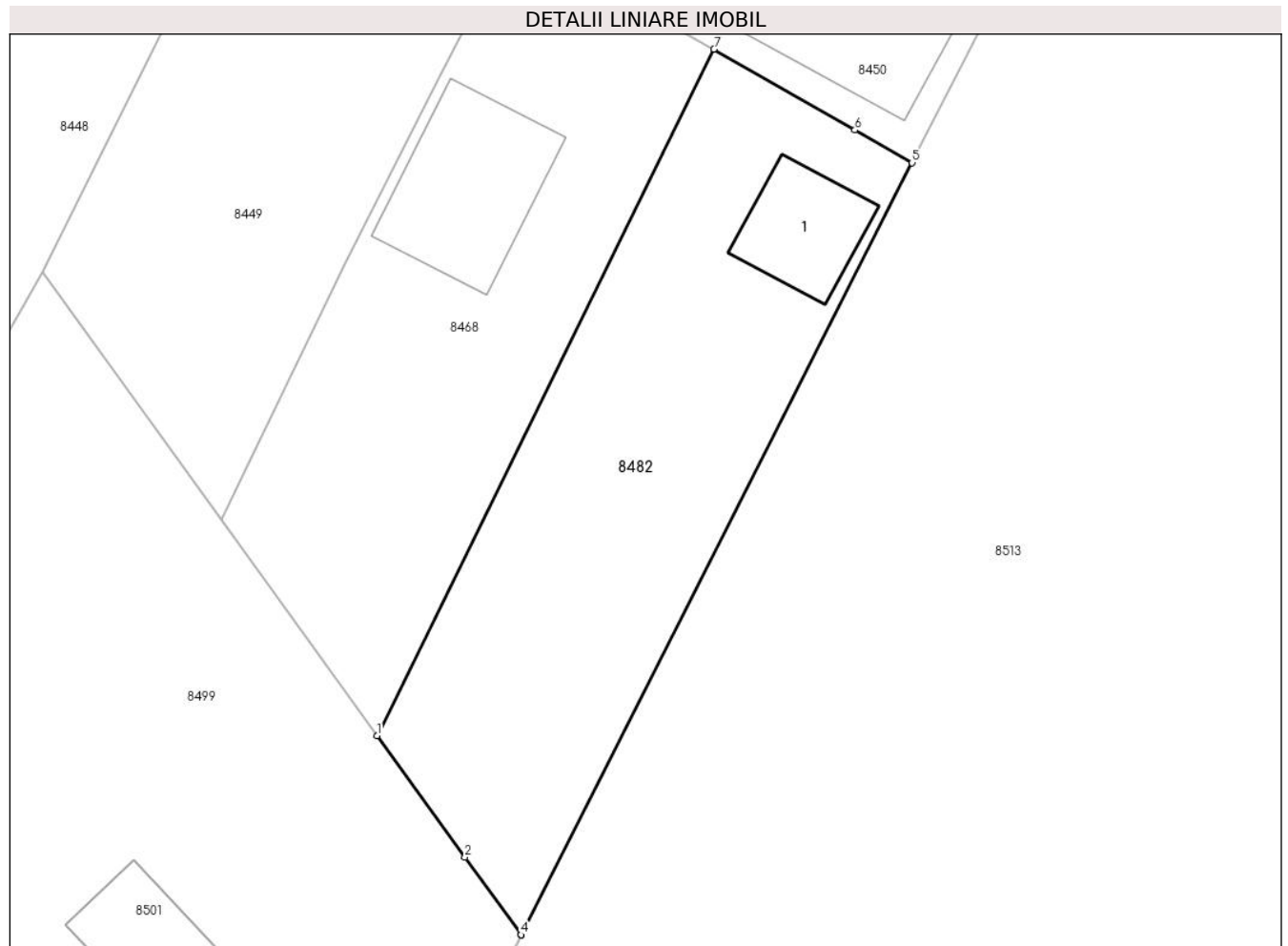
C. Partea III. SARCINI .

Inscrieri privind dezmembramintele dreptului de proprietate, drepturi reale de garanție și sarcini	Referințe
NU SUNT	

Teren

Nr cadastral	Suprafața (mp)*	Observații / Referințe
	561	

* Suprafața este determinată în planul de proiecție Stereo 70.



Date referitoare la teren

Crt	Categorie folosință	Intravilan	Suprafața (mp)	Tarla	Parcelă	Nr. topo	Observații / Referințe
1	curți constructii	DA	384	49	297/2/9	-	
2	curți constructii	NU	177	49	297/2/9	-	

Date referitoare la construcții

Crt	Număr	Destinație construcție	Supraf. (mp)	Situație juridică	Observații / Referințe
A1.1		construcții anexa	38	Cu acte	Nr. niveluri:1; S. construita la sol:38 mp; S. construita desfasurata:38 mp; Cladire anexa, regim inaltime P

Lungime Segmente

1) Valorile lungimilor segmentelor sunt obținute din proiecție în plan.

Punct început	X / Y	Punct sfârșit	X / Y	Lungime segment (** (m)
1	573.402,076 373.765,51	2	573.406,964 373.758,754	8.339
2	573.406,964 373.758,754	3	573.410,081 373.754,445	5.318

Punct început	X / Y	Punct sfârșit	X / Y	Lungime segment (** (m)
3	573.410,081 373.754,445	4	573.410,082 373.754,448	0.003
4	573.410,082 373.754,448	5	573.431,835 373.797,336	48.089
5	573.431,835 373.797,336	6	573.428,656 373.799,157	3.664
6	573.428,656 373.799,157	7	573.420,817 373.803,648	9.034
7	573.420,817 373.803,648	1	573.402,076 373.765,51	42.494

** Lungimile segmentelor sunt determinate în planul de proiecție Stereo 70 și sunt rotunjite la 1 milimetru.

*** Distanța dintre puncte este formată din segmente cumulate ce sunt mai mici decât valoarea 1 milimetru.

**DATE DESPRE IMOBILUL NR. 8483**

Oficiul de Cadastru și Publicitate Imobiliară PRAHOVA
Biroul de Cadastru și Publicitate Imobiliară Ploiești

A. Partea I. Descrierea imobilului

TEREN Intravilan

Adresa: Loc. Stancesti, Str Independenței, Nr. 32, Jud. Prahova

Nr. Crt	Nr cadastral Nr. topografic	Suprafața* (mp)	Observații / Referințe
A1	24600	504	Sector cadastral:48 Teren imprejmuit;

Construcții

Crt	Nr cadastral Nr. topografic	Adresa	Observații / Referințe
A1.1	24600-C1	Loc. Stancesti, Str Independenței, Nr. 32, Jud. Prahova	Nr. niveluri:1; S. construita la sol:115 mp; S. construita desfasurata:115 mp; LOCUINTA PARTER; AN 2024

B. Partea II. Proprietari și acte

Inscrieri privitoare la dreptul de proprietate și alte drepturi reale		Referințe
24791 / 05/05/2012		
Act Notarial nr. 1472, din 03/05/2012 emis de NP NECULAE AURELIAN (incheiere de rectificare nr.10/15.05.2012 emisa de NP NECULAE AURELIAN);		
B1	Se infiinteaza cartea funciara 24600 a imobilului cu numarul cadastral 24600/Târgșoru Vechi, rezultat din dezmembrarea imobilului cu numarul cadastral 12846 (identificator electronic 23437) inscris in cartea funciara 6952 (identificator electronic 23437);	A1
24747 / 23/03/2017		
Act Notarial nr. 544, din 14/03/2017 emis de NP Meirosu Carmen;		
B7	se noteaza interdictiile de instrainare, grevare si pactul comisoriu 1) COMUNA TIRGȘORU VECHI , CIF:2845230	A1
29884 / 21/03/2019		
Act Notarial nr. 1456, din 19/03/2019 emis de NP Ivan Constantin (act administrativ nr 148 din 12.12.2018, emis de CONSILIUL LOCAL TIRGȘORU VECHI);		
B8	Intabulare, drept de PROPRIETATEschimb, dobandit prin Conventie, cota actuala 1/1, cota initiala 1/1 1) DIRSTARU IONUȚ-ALEXANDRU 2) DIRSTARU IULIANA-ALEXANDRA	A1
134441 / 05/09/2024		
Act Administrativ nr. 136, din 12/07/2021 emis de PRIMĂRIA COMUNEI TÂRGȘORU VECHI (act administrativ nr 13604 din 30.08.2024, emis de PRIMĂRIA COMUNEI TÂRGȘORU VECHI;act administrativ nr 13536 din 29.08.2024, emis de PRIMĂRIA COMUNEI TÂRGȘORU VECHI);		
B9	se actualizează informațiile cadastrale în sensul schimbării categoriei de folosință a imobilului din teren arabil în teren curți construcții, conform documentației tehnice avizate	A1
B10	se actualizează informațiile cadastrale în sensul că adresa actuală a imobilului este : 'Târgșoru Vechi, sat Stăncești, str Independenței, nr. 32, Jud. Prahova'	A1, A1.1
B11	Intabulare, drept de PROPRIETATE, dobandit prin Construire, cota actuala 1/1, cota initiala 1/1 1) DIRSTARU IONUȚ-ALEXANDRU 2) DIRSTARU IULIANA-ALEXANDRA	A1.1

C. Partea III. SARCINI

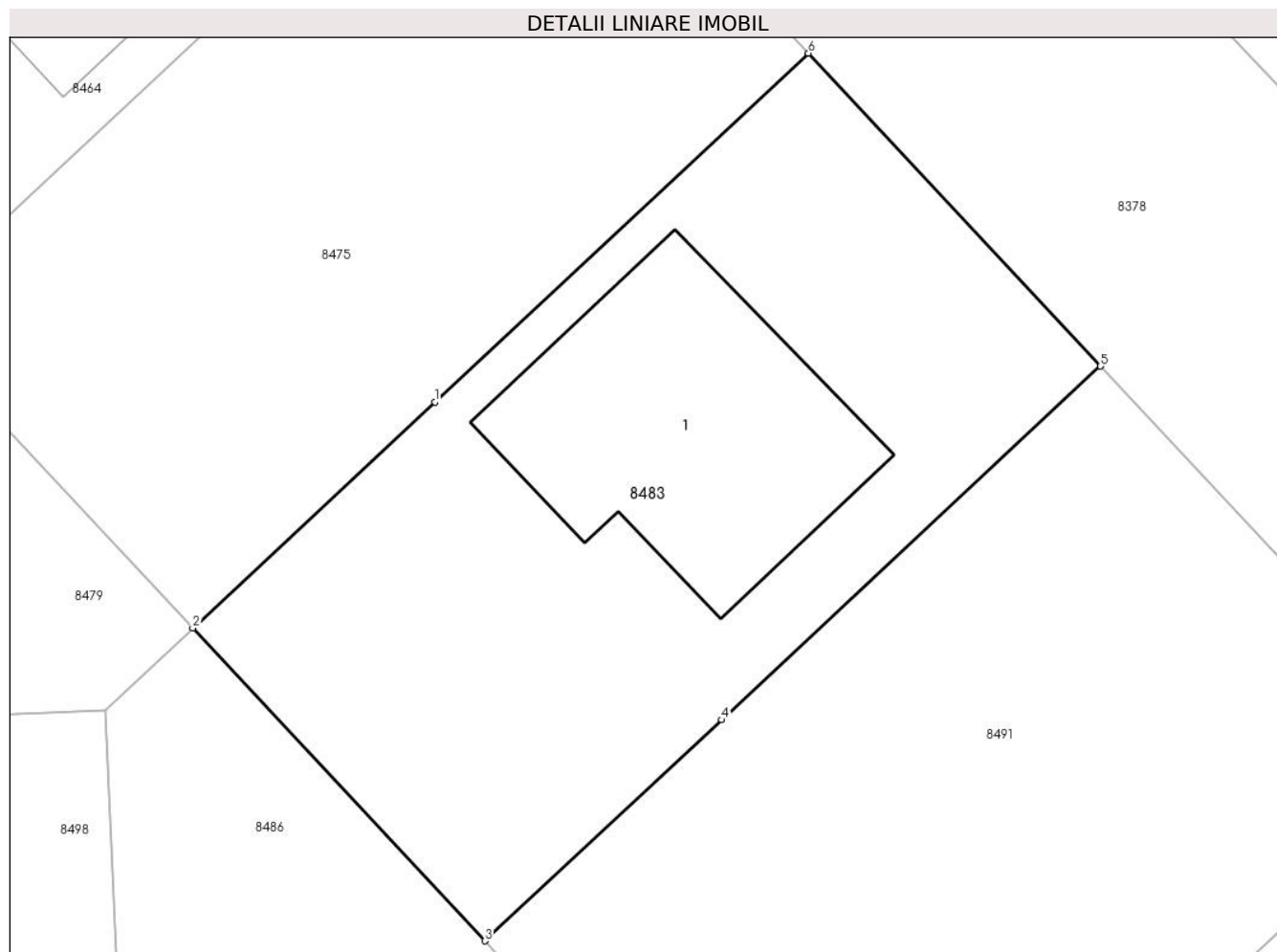
Inscrieri privind dezmembramintele dreptului de proprietate, drepturi reale de garanție și sarcini		Referințe
24747 / 23/03/2017		
Act Notarial nr. 544, din 14/03/2017 emis de NP Meirosu Carmen;		
C2	Intabulare, drept de IPOTECA LEGALA, Valoare:3528 EURreprezentand rest pret 1) COMUNA TIRGȘORU VECHI , CIF:2845230	A1

Anexa Nr. 1 La Partea I

Teren

Nr cadastral	Suprafața (mp)*	Observații / Referințe
24600	504	

* Suprafața este determinată în planul de proiecție Stereo 70.



Date referitoare la teren

Crt	Categorie folosință	Intravilan	Suprafața (mp)	Tarla	Parcelă	Nr. topo	Observații / Referințe
1	curți constructii	DA	504	61	361/2	-	

Date referitoare la construcții

Crt	Număr	Destinație construcție	Supraf. (mp)	Situație juridică	Observații / Referințe
A1.1	24600-C1	construcții de locuinte	115	Cu acte	Nr. niveluri:1; S. construita la sol:115 mp; S. construita desfasurata:115 mp; LOCUINTA PARTER; AN 2024

Lungime Segmente

1) Valorile lungimilor segmentelor sunt obținute din proiecție în plan.

Punct început	X / Y	Punct sfârșit	X / Y	Lungime segment (** (m)
---------------	-------	---------------	-------	-------------------------

Punct început	X / Y	Punct sfârșit	X / Y	Lungime segment (** (m)
1	571.870,269 373.783,815	2	571.861,216 373.775,36	12.387
2	571.861,216 373.775,36	3	571.872,136 373.763,668	15.998
3	571.872,136 373.763,668	4	571.880,993 373.771,933	12.114
4	571.880,993 373.771,933	5	571.895,164 373.785,158	19.383
5	571.895,164 373.785,158	6	571.884,236 373.796,859	16.01
6	571.884,236 373.796,859	1	571.870,269 373.783,815	19.111

** Lungimile segmentelor sunt determinate în planul de proiecție Stereo 70 și sunt rotunjite la 1 milimetru.

*** Distanța dintre puncte este formată din segmente cumulate ce sunt mai mici decât valoarea 1 milimetru.

**DATE DESPRE IMOBILUL NR. 8484**

Oficiul de Cadastru și Publicitate Imobiliară PRAHOVA
Biroul de Cadastru și Publicitate Imobiliară Ploiești

A. Partea I. Descrierea imobilului

TEREN Intravilan

Adresa: Loc. Stancesti, Jud. Prahova

Nr. Crt	Nr cadastral Nr. topografic	Suprafața* (mp)	Observații / Referințe
A1		20	Sector cadastral:48 Teren neimprejmut;

B. Partea II. Proprietari și acte

Inscrieri privitoare la dreptul de proprietate și alte drepturi reale		Referințe
/		
Act Normativ nr. 7, din 13/03/1996 emis de PARLAMENTUL ROMANIEI;		
B1	Inscrierea posesiei, drept de PROPRIETATE, dobandit prin Lege, cota actuala 1/1, cota initiala 1/1 1) NEIDENTIFICAT NEIDENTIFICAT	A1
Act Normativ nr. 7, din 13/03/1996 emis de PARLAMENTUL ROMANIEI (Art. 13);		
B2	Se noteaza mentiunea de proprietar neidentificat.	A1


C. Partea III. SARCINI .

Inscrieri privind dezmembramintele dreptului de proprietate, drepturi reale de garanție și sarcini	Referințe
NU SUNT	

Teren

Nr cadastral	Suprafața (mp)*	Observații / Referințe
	20	

* Suprafața este determinată în planul de proiecție Stereo 70.



Date referitoare la teren

Crt	Categorie folosință	Intra vilan	Suprafața (mp)	Tarla	Parcelă	Nr. topo	Observații / Referințe
1	curți constructii	DA	20	61	361/2	-	

Date referitoare la construcții

Crt	Număr	Destinație construcție	Supraf. (mp)	Situație juridică	Observații / Referințe
A1.1		construcții industriale și edilitare	20	Fara acte	Nr. niveluri:1; S. construita la sol:20 mp; S. construita desfasurata:20 mp; Constructie industrial-edilitara, regim inaltime P

Lungime Segmente

1) Valorile lungimilor segmentelor sunt obținute din proiecție în plan.

Punct început	X / Y	Punct sfârșit	X / Y	Lungime segment (** (m))
1	572.129,261 373.782,076	2	572.129,425 373.776,621	5.457
2	572.129,425 373.776,621	3	572.133,024 373.776,636	3.599
3	572.133,024 373.776,636	4	572.132,859 373.782,091	5.457

Punct început	X / Y	Punct sfârșit	X / Y	Lungime segment (** (m)
4	572.132,859 373.782,091	1	572.129,261 373.782,076	3.598

** Lungimile segmentelor sunt determinate în planul de proiecție Stereo 70 și sunt rotunjite la 1 milimetru.

*** Distanța dintre puncte este formată din segmente cumulate ce sunt mai mici decât valoarea 1 milimetru.

**DATE DESPRE IMOBILUL NR. 8485**

Oficiul de Cadastru și Publicitate Imobiliară PRAHOVA
Biroul de Cadastru și Publicitate Imobiliară Ploiești

A. Partea I. Descrierea imobilului

TEREN Intravilan

Adresa: Loc. Stancesti, Str Luceafarului, Jud. Prahova, T61, Cc361/2

Nr. Crt	Nr cadastral Nr. topografic	Suprafața* (mp)	Observații / Referințe
A1	30644	924	Sector cadastral:48 Teren imprejmuit;

Construcții

Crt	Nr cadastral Nr. topografic	Adresa	Observații / Referințe
A1.1	30644-C1	Loc. Stancesti, Str Luceafarului, Jud. Prahova, T61, Cc361/2	Nr. niveluri:1; S. construita la sol:87 mp; S. construita desfasurata:87 mp; Locuinta P, Suprafata construita desfasurata = 87mp; anul edificarii: 2021.

B. Partea II. Proprietari și acte

Inscrieri privitoare la dreptul de proprietate și alte drepturi reale		Referințe
91799 / 18/06/2024		
Act Notarial nr. 1434, din 17/06/2024 emis de NP Lupu Maria Luiza;		
B1	Se infiinteaza cf. 30644 a imobilului cu nr. cad. 30644/Târgșoru Vechi ca urmare a alipirii urmatoarelor 2 imobile: -- nr.cad.24514\cf.24514; -- nr.cad.30565\cf.30565;	A1
Act Notarial nr. 1472, din 03/05/2012 emis de NP NECULAE AURELIAN (incheiere de rectificare nr.10/15.05.2012 emisa de NP NECULAE AURELIAN);		
B2	Se infiinteaza cartea funciara 24514 a imobilului cu numarul cadastral 24514/Târgșoru Vechi, rezultat din dezmembrarea imobilului cu numarul cadastral 12846 (identificator electronic 23437) in scris in cartea funciara 6952 (identificator electronic 23437); <i>OBSERVATII: pozitie transcrisa din CF 24514/Târgșoru Vechi, in scrisa prin incheierea nr. 24791 din 05/05/2012;</i>	A1
Act Administrativ nr. 28838, din 23/03/2016 emis de OCPI PRAHOVA (act administrativ nr. 3227/17-03-2016 emis de PRIMARIA TIRGȘORU VECHI; act administrativ nr. 118/24-11-2015 emis de CONSILIUL LOCAL TIRGȘORU VECHI;);		
B3	se noteaza actualizarea informatiilor cadastrale conform documentatiei anexate in sensul schimbarii grupei de destinatie a imobilului din extravilan in intravilan <i>OBSERVATII: pozitie transcrisa din CF 24514/Târgșoru Vechi, in scrisa prin incheierea nr. 30609 din 28/03/2016;</i>	A1
Act Administrativ nr. 412, din 30/10/2017 emis de COMUNA TIRGȘORU VECHI;		
B4	se noteaza autorizatia de construire nr. 412 din data de 30.10.2017 emisa de Primaria Comunei Tirgșoru Vechi <i>OBSERVATII: pozitie transcrisa din CF 24514/Târgșoru Vechi, in scrisa prin incheierea nr. 25414 din 08/03/2019;</i>	A1
Act Administrativ nr. 412, din 30/10/2017 emis de PRIMARIA TARGȘORU VECHI (act administrativ nr 17367 din 11.11.2021, emis de PRIMARIA TARGȘORU VECHI;act administrativ nr 17365 din 11.11.2021, emis de PRIMARIA TARGȘORU VECHI);		
B5	se actualizeaza informatiile cadastrale conform documentatiei anexate in sensul ca adresa actuala a imobilului este „Com. Targosru Vechi, sat Stancesti, Str Luceafărului, Nr. 14, Jud. Prahova” <i>OBSERVATII: pozitie transcrisa din CF 24514/Târgșoru Vechi, in scrisa prin incheierea nr. 7360 din 20/01/2022;</i>	A1, A1.1
Act Notarial nr. 2210, din 22/07/2022 emis de NP Lupu Maria Luiza;		
B7	Intabulare, drept de PROPRIETATEcumparare ca bun comun, dobandit prin Conventie, cota actuala 1/1, cota initiala 1/1 1) DRAGOMIR EDWARD-GABRIEL 2) DRAGOMIR ANDRA-DIANA <i>OBSERVATII: pozitie transcrisa din CF 24514/Târgșoru Vechi, in scrisa prin incheierea nr. 96444 din 25/07/2022;</i>	A1.1
Act Notarial nr. 677, din 19/03/2024 emis de NP Lupu Maria Luiza;		
B9	Se infiinteaza cartea funciara 30565 a imobilului cu numarul cadastral 30565 / UAT Târgșoru Vechi, rezultat din dezmembrarea imobilului cu numarul cadastral 24513 in scris in cartea funciara 24513; <i>OBSERVATII: pozitie transcrisa din CF 30565/Târgșoru Vechi, in scrisa prin incheierea nr. 46328 din 26/03/2024;</i>	A1
Act Notarial nr. 1434, din 17/06/2024 emis de NP Lupu Maria Luiza;		

Inscrieri privitoare la dreptul de proprietate și alte drepturi reale		Referințe
B12	Intabulare, drept de PROPRIETATE, dobândit prin Convenție, cota actuala 1/1, cota initiala 1/1	A1
	1) DRAGOMIR EDWARD-GABRIEL 2) DRAGOMIR ANDRA-DIANA	

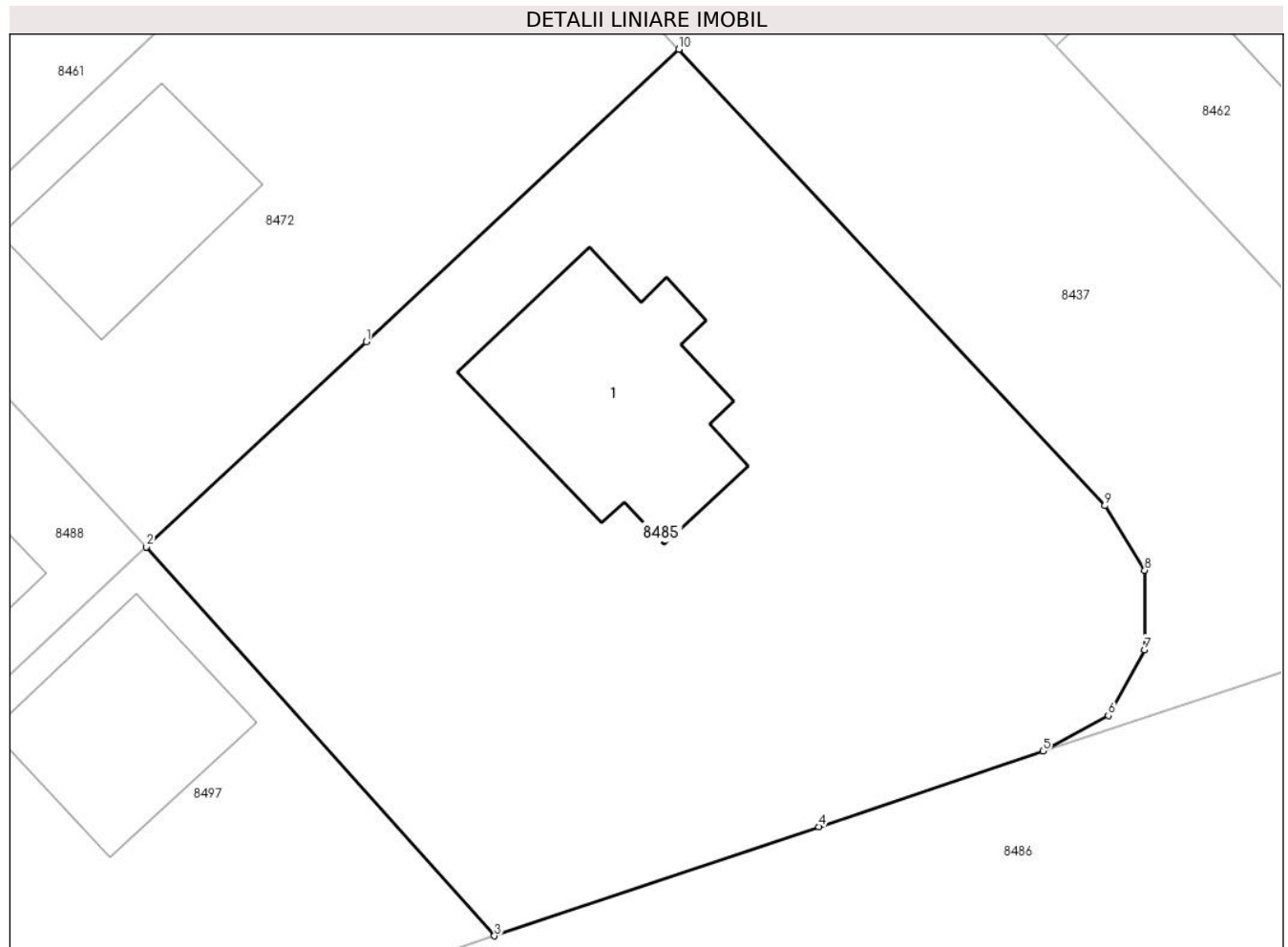
C. Partea III. SARCINI

Inscrieri privind dezmembramintele dreptului de proprietate, drepturi reale de garanție și sarcini		Referințe
91799 / 18/06/2024		
Act Notarial nr. 2210, din 22/07/2022 emis de NP Lupu Maria Luiza;		
C1	Intabulare, drept de HABITATIEVIAGERA	A1.1
	1) DRAGOMIR JENI SORINA 2) DRAGOMIR MIHAI-ROBERT	
<i>OBSERVATII: pozitie transcrisa din CF 24514/Târgsoru Vechi, inscrisa prin incheierea nr. 96444 din 25/07/2022;</i>		

Teren

Nr cadastral	Suprafața (mp)*	Observații / Referințe
30644	924	

* Suprafața este determinată în planul de proiecție Stereo 70.



Date referitoare la teren

Crt	Categorie folosință	Intravilan	Suprafața (mp)	Tarla	Parcelă	Nr. topo	Observații / Referințe
1	curți construcții	DA	585	61	361/2	-	
2	arabil	DA	339	61	361/2	-	

Date referitoare la construcții

Crt	Număr	Destinație construcție	Supraf. (mp)	Situație juridică	Observații / Referințe
A1.1	30644-C1	construcții de locuințe	87	Cu acte	Nr. niveluri:1; S. construita la sol:87 mp; S. construita desfasurata:87 mp; Locuinta P, Suprafata construita desfasurata = 87mp; anul edificarii: 2021.

Lungime Segmente

1) Valorile lungimilor segmentelor sunt obținute din proiecție în plan.

Punct început	X / Y	Punct sfârșit	X / Y	Lungime segment (** (m)
1	571.971,253 373.786,451	2	571.961,753 373.777,585	12.994
2	571.961,753 373.777,585	3	571.976,798 373.760,789	22.549

Punct început	X / Y	Punct sfârșit	X / Y	Lungime segment (** (m)
3	571.976,798 373.760,789	4	571.990,813 373.765,507	14.788
4	571.990,813 373.765,507	5	572.000,505 373.768,769	10.226
5	572.000,505 373.768,769	6	572.003,339 373.770,308	3.225
6	572.003,339 373.770,308	7	572.004,893 373.773,149	3.238
7	572.004,893 373.773,149	8	572.004,901 373.776,575	3.426
8	572.004,901 373.776,575	9	572.003,182 373.779,365	3.277
9	572.003,182 373.779,365	10	571.984,772 373.799,077	26.972
10	571.984,772 373.799,077	1	571.971,253 373.786,451	18.498

** Lungimile segmentelor sunt determinate în planul de proiecție Stereo 70 și sunt rotunjite la 1 milimetru.

*** Distanța dintre puncte este formată din segmente cumulate ce sunt mai mici decât valoarea 1 milimetru.

**DATE DESPRE IMOBILUL NR. 8486**

Oficiul de Cadastru și Publicitate Imobiliară PRAHOVA
Biroul de Cadastru și Publicitate Imobiliară Ploiești

A. Partea I. Descrierea imobilului

TEREN Intravilan

Adresa: Loc. Stancesti, Jud. Prahova

Nr. Crt	Nr cadastral Nr. topografic	Suprafața* (mp)	Observații / Referințe
A1	24615	5.015	Sector cadastral:48 Teren imprejmuit;

B. Partea II. Proprietari și acte

Inscrieri privitoare la dreptul de proprietate și alte drepturi reale	Referințe
24791 / 05/05/2012	
Act Notarial nr. 1472, din 03/05/2012 emis de NP NECULAE AURELIAN (incheiere de rectificare nr.10/15.05.2012 emisa de NP NECULAE AURELIAN);	
B1	Se infiinteaza cartea funciara 24615 a imobilului cu numarul cadastral 24615/Târgșoru Vechi, rezultat din dezmembrarea imobilului cu numarul cadastral 12846 (identificator electronic 23437) in scris in cartea funciara 6952 (identificator electronic 23437);
Act Administrativ nr. 7249, din 31/08/2009 emis de COMISIA LOCALA COM. TG. VECHI (adeverinta nr. 6705/13.09.2010 emis de PRIMARIA COMUNEI TG. VECHI;hotarare nr.7086/03.09.2009 emis de COMISIA JUDETEANA PENTRU STABILIREA DREPTULUI DE PROPRIETATE A TERENURILOR AGRICOLE SI A CELOR FORES; hotarare nr.33/18.10.2006 emis de CONSILIUL LOCAL COM. TG. VECHI;);	
B2	Intabulare, drept de PROPRIETATE, dobandit prin Lege, cota actuala 1/1, cota initiala 1/1 1) COMUNA TG. VECHI, CIF:9999999999999
23957 / 23/02/2021	
Act Administrativ nr. 2702, din 17/02/2021 emis de Primaria Targșoru Vechi (act administrativ nr 118 din 24.11.2015, emis de Cosliul Local Targșoru Vechi);	
B6	se noteaza actualizarea informatiilor cadastrale conform documentatiei anexate in sensul ca adresa actuala a imobilului este „Com. Targșoru Vechi, sat Stancesti, Str Răsăritului, Jud. Prahova”
B7	se noteaza actualizarea informatiilor cadastrale in sensul schimbarii categoriei de folosinta a imobilului din "arabil" in "drum"
B8	se noteaza actualizarea informatiilor cadastrale in sensul schimbarii grupei de destinatie a terenului din "extravilan" in "intravilan" conform documentatiei tehnice avizate
24791 / 05/05/2012	
Act Administrativ nr. 6705, din 13/09/2010 emis de PRIMARIA COMUNEI TG. VECHI (act nr.7249/31.08.2009 emis de COMISIA LOCALA DE APLICARE A LEGILOR FONDULUI FUNCJAR AL COM. TG. VECHI;hotarare nr. 7086/03.09.2009 emis de COMISIA JUDETEANA PENTRU STABILIREA DREPTULUI DE PROPRIETATE A TERENURILOR AGRICOLE SI A CELOR FORES;hotarare nr.33/18.10.2006 emis de CONSILIUL LOCAL COM. TG. VECHI;);	
B9	Intabulare, drept de ADMINISTRARE 1) CONSILIUL LOCAL AL COMUNEI TG. VECHI, CIF:9999999999999

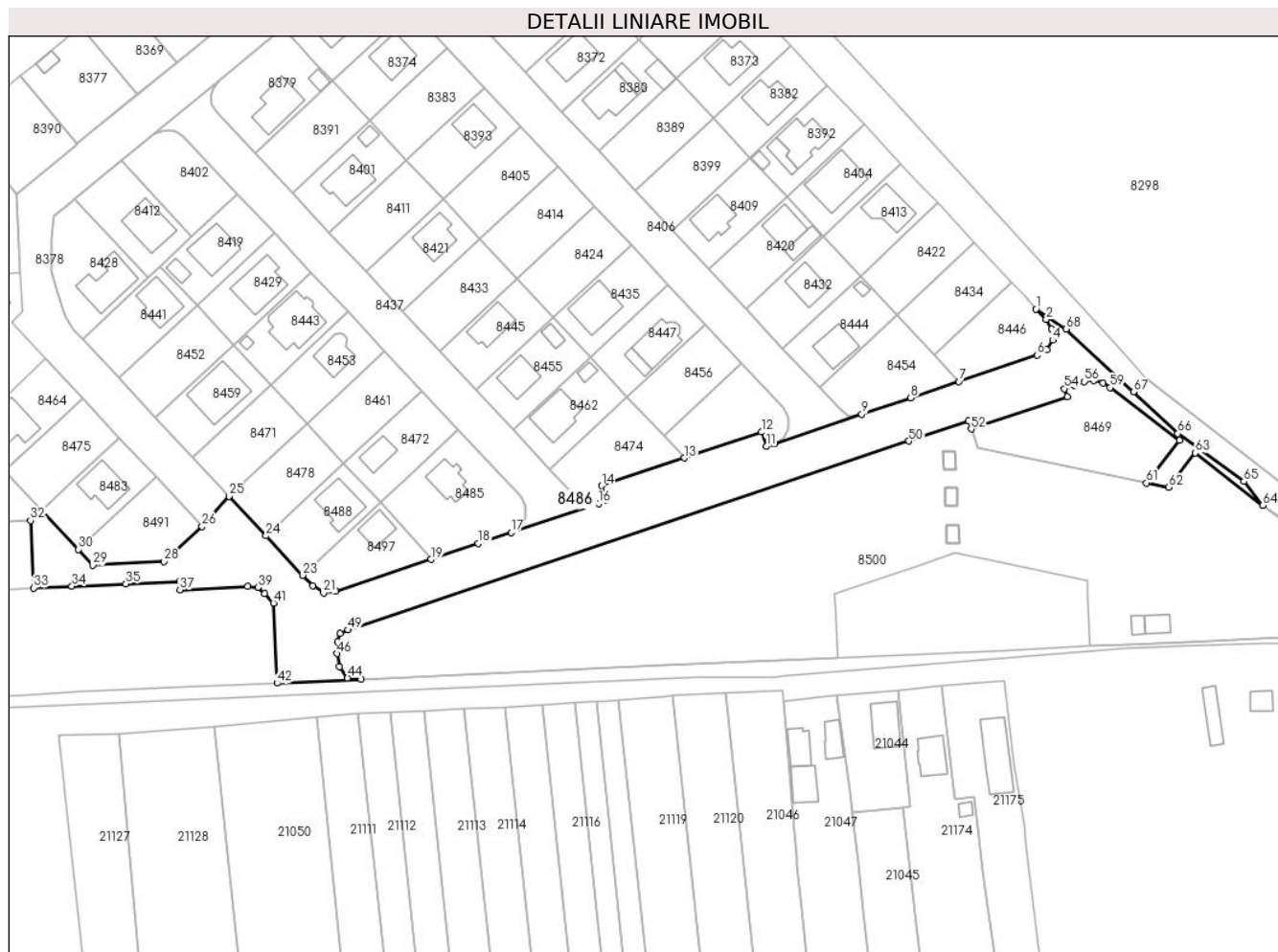
C. Partea III. SARCINI .

Inscrieri privind dezmembramintele dreptului de proprietate, drepturi reale de garanție și sarcini	Referințe
NU SUNT	

Teren

Nr cadastral	Suprafața (mp)*	Observații / Referințe
24615	5.015	

* Suprafața este determinată in planul de proiecție Stereo 70.



Date referitoare la teren

Crt	Categorie folosință	Intravilan	Suprafața (mp)	Tarla	Parcelă	Nr. topo	Observații / Referințe
1	drum	DA	5.015	61	361/2	-	

Lungime Segmente

1) Valorile lungimilor segmentelor sunt obținute din proiecție în plan.

Punct început	X / Y	Punct sfârșit	X / Y	Lungime segment
1	572.156,32 373.835,03	2	572.159,326 373.831,93	4.318
4	572.161,24 373.825,791	5	572.159,517 373.822,934	3.336
7	572.133,425 373.813,517	8	572.119,148 373.808,711	15.064
10	572.078,577 373.795,055	11	572.076,208 373.794,258	2.499
13	572.051,979 373.790,85	14	572.027,426 373.782,586	25.906
16	572.026,581 373.777,328	17	572.000,505 373.768,769	27.445
2	572.159,326 373.831,93	3	572.160,941 373.829,104	3.255
5	572.159,517 373.822,934	6	572.156,649 373.821,334	3.284
8	572.119,148 373.808,711	9	572.104,601 373.803,815	15.349
11	572.076,208 373.794,258	12	572.074,773 373.798,522	4.499
14	572.027,426 373.782,586	15	572.028,861 373.778,321	4.5
17	572.000,505 373.768,769	18	571.990,813 373.765,507	10.226
3	572.160,941 373.829,104	4	572.161,24 373.825,791	3.326
6	572.156,649 373.821,334	7	572.133,425 373.813,517	24.504
9	572.104,601 373.803,815	10	572.078,577 373.795,055	27.459
12	572.074,773 373.798,522	13	572.051,979 373.790,85	24.05
15	572.028,861 373.778,321	16	572.026,581 373.777,328	2.487
18	571.990,813 373.765,507	19	571.976,798 373.760,789	14.788

Punct început	X / Y	Punct sfârșit	X / Y	Lungime segment	Punct început	X / Y	Punct sfârșit	X / Y	Lungime segment	Punct început	X / Y	Punct sfârșit	X / Y	Lungime segment
19	571.976,798 373.760,789	20	571.948,491 373.751,259	29.868	20	571.948,491 373.751,259	21	571.944,871 373.750,809	3.648	21	571.944,871 373.750,809	22	571.941,635 373.752,933	3.871
22	571.941,635 373.752,933	23	571.938,733 373.756,087	4.286	23	571.938,733 373.756,087	24	571.927,813 373.767,779	15.998	24	571.927,813 373.767,779	25	571.916,893 373.779,472	15.999
25	571.916,893 373.779,472	26	571.908,806 373.770,551	12.041	26	571.908,806 373.770,551	27	571.900,4 373.762,701	11.501	27	571.900,4 373.762,701	28	571.897,571 373.760,099	3.844
28	571.897,571 373.760,099	29	571.876,385 373.759,021	21.213	29	571.876,385 373.759,021	30	571.872,136 373.763,668	6.297	30	571.872,136 373.763,668	31	571.861,216 373.775,36	15.998
31	571.861,216 373.775,36	32	571.857,933 373.772,294	4.492	32	571.857,933 373.772,294	33	571.858,838 373.752,309	20.005	33	571.858,838 373.752,309	34	571.870,196 373.752,823	11.37
34	571.870,196 373.752,823	35	571.886,178 373.753,548	15.998	35	571.886,178 373.753,548	36	571.902,161 373.754,272	15.999	36	571.902,161 373.754,272	37	571.902,274 373.751,775	2.5
37	571.902,274 373.751,775	38	571.922,367 373.752,686	20.114	38	571.922,367 373.752,686	39	571.925,373 373.752,49	3.012	39	571.925,373 373.752,49	40	571.927,411 373.750,629	2.76
40	571.927,411 373.750,629	41	571.930,02 373.747,836	3.822	41	571.930,02 373.747,836	42	571.931,092 373.724,054	23.806	42	571.931,092 373.724,054	43	571.956,065 373.725,184	24.999
43	571.956,065 373.725,184	44	571.951,982 373.725,594	4.104	44	571.951,982 373.725,594	45	571.949,606 373.728,925	4.092	45	571.949,606 373.728,925	46	571.948,864 373.732,858	4.002
46	571.948,864 373.732,858	47	571.949,068 373.736,378	3.526	47	571.949,068 373.736,378	48	571.949,832 373.738,77	2.511	48	571.949,832 373.738,77	49	571.952,154 373.739,841	2.557
49	571.952,154 373.739,841	50	572.118,59 373.795,863	175.612	50	572.118,59 373.795,863	51	572.136,289 373.801,82	18.675	51	572.136,289 373.801,82	52	572.137,087 373.799,451	2.5
52	572.137,087 373.799,451	53	572.165,517 373.809,021	29.997	53	572.165,517 373.809,021	54	572.164,72 373.811,39	2.499	54	572.164,72 373.811,39	55	572.167,812 373.812,431	3.263
55	572.167,812 373.812,431	56	572.170,594 373.813,508	2.983	56	572.170,594 373.813,508	57	572.173,41 373.813,87	2.839	57	572.173,41 373.813,87	58	572.176,232 373.813,056	2.937
58	572.176,232 373.813,056	59	572.178,258 373.811,659	2.461	59	572.178,258 373.811,659	60	572.198,832 373.796,028	25.838	60	572.198,832 373.796,028	61	572.189,099 373.783,455	15.9
61	572.189,099 373.783,455	62	572.195,643 373.782,107	6.681	62	572.195,643 373.782,107	63	572.203,576 373.792,355	12.96	63	572.203,576 373.792,355	64	572.223,59 373.776,76	25.373
64	572.223,59 373.776,76	65	572.218,01 373.783,86	9.03	65	572.218,01 373.783,86	66	572.198,41 373.798,08	24.215	66	572.198,41 373.798,08	67	572.185,213 373.810,423	18.07
67	572.185,213 373.810,423	68	572.165,21 373.829,13	27.387	68	572.165,21 373.829,13	1	572.156,32 373.835,03	10.67					

** Lungimile segmentelor sunt determinate în planul de proiecție Stereo 70 și sunt rotunjite la 1 milimetru.

*** Distanța dintre puncte este formată din segmente cumulate ce sunt mai mici decât valoarea 1 milimetru.

**DATE DESPRE IMOBILUL NR. 8487**

Oficiul de Cadastru și Publicitate Imobiliară PRAHOVA
Biroul de Cadastru și Publicitate Imobiliară Ploiești

A. Partea I. Descrierea imobilului

TEREN Extravilan

Adresa: Jud. Prahova

Nr. Crt	Nr cadastral Nr. topografic	Suprafața* (mp)	Observații / Referințe
A1		3.900	Sector cadastral:61 Teren neimprejmuit;

B. Partea II. Proprietari și acte

Inscrieri privitoare la dreptul de proprietate și alte drepturi reale		Referințe
/		
Act Administrativ nr. 76547, din 30/06/1998 emis de CJSDPAT PRAHOVA;		
B1	Intabulare, drept de PROPRIETATE, dobandit prin Reconstituire, cota actuala 1/1, cota initiala 1/1 1) CIOBANU NICULINA 2) CIOBANU GHEORGHE 3) CĂRNUȚĂ GAFIA	A1

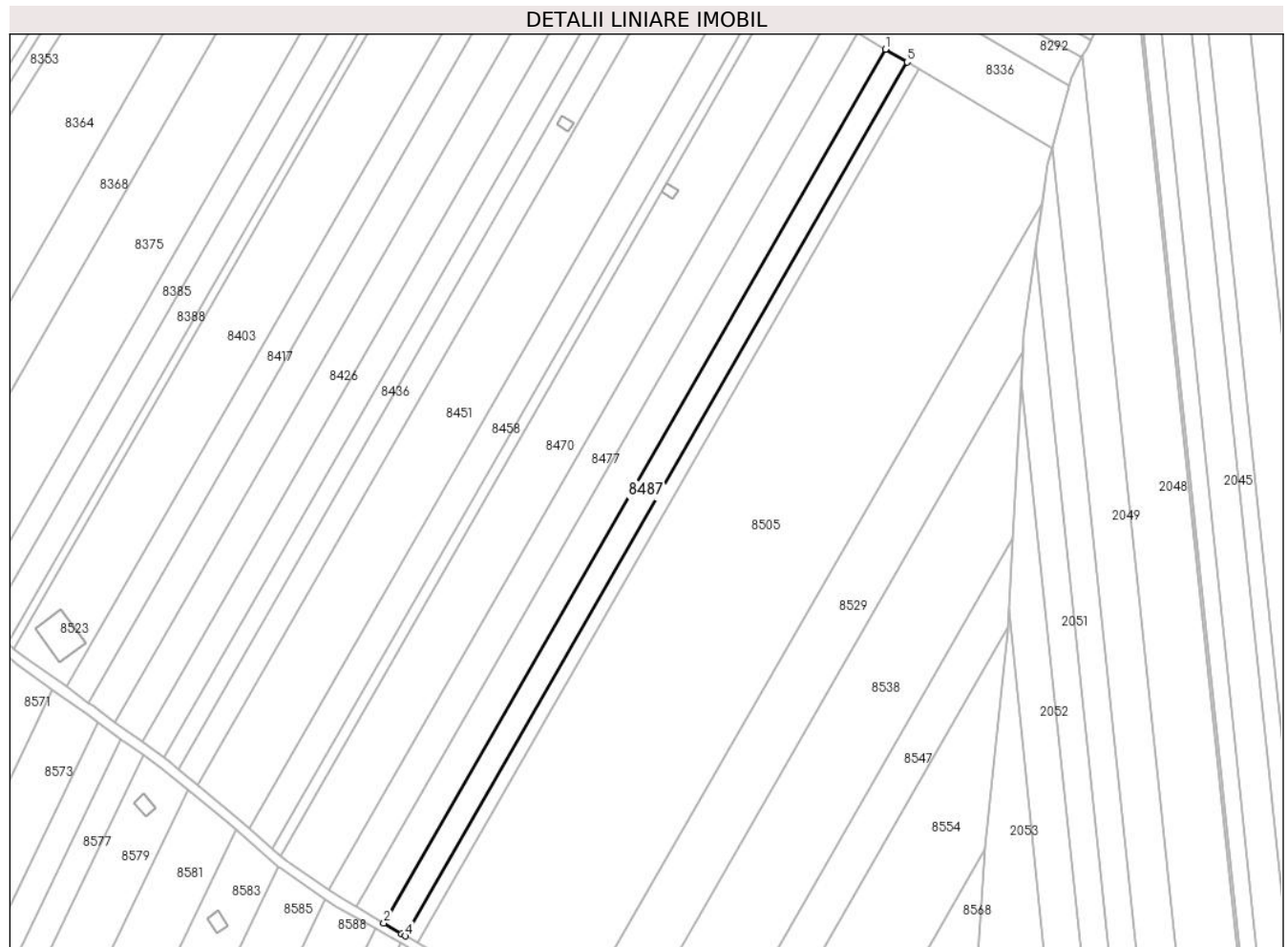
C. Partea III. SARCINI .

Inscrieri privind dezmembramintele dreptului de proprietate, drepturi reale de garanție și sarcini	Referințe
NU SUNT	

Teren

Nr cadastral	Suprafața (mp)*	Observații / Referințe
	3.900	

* Suprafața este determinată în planul de proiecție Stereo 70.



Date referitoare la teren

Crt	Categorie folosință	Intravilan	Suprafața (mp)	Tarla	Parcelă	Nr. topo	Observații / Referințe
1	arabil	NU	3.900	46	239/30	-	

Lungime Segmente

1) Valorile lungimilor segmentelor sunt obținute din proiecție în plan.

Punct început	X / Y	Punct sfârșit	X / Y	Lungime segment (** (m)
1	574.041,3 373.949,264	2	573.844,05 373.605,887	395.999
2	573.844,05 373.605,887	3	573.851,034 373.601,761	8.112
3	573.851,034 373.601,761	4	573.852,541 373.600,896	1.738
4	573.852,541 373.600,896	5	574.049,775 373.944,244	395.966
5	574.049,775 373.944,244	1	574.041,3 373.949,264	9.85

**** Lungimile segmentelor sunt determinate în planul de proiecție Stereo 70 și sunt rotunjite la 1 milimetru.**

***** Distanța dintre puncte este formată din segmente cumulate ce sunt mai mici decât valoarea 1 milimetru.**

**DATE DESPRE IMOBILUL NR. 8488**

Oficiul de Cadastru și Publicitate Imobiliară PRAHOVA
Biroul de Cadastru și Publicitate Imobiliară Ploiești

A. Partea I. Descrierea imobilului

TEREN Intravilan

Adresa: Loc. Stancesti, Str Independentei, Jud. Prahova

Nr. Crt	Nr cadastral Nr. topografic	Suprafața* (mp)	Observații / Referințe
A1	24515	503	Sector cadastral:48 Teren neimpregmuit;

Construcții

Crt	Nr cadastral Nr. topografic	Adresa	Observații / Referințe
A1.1		Loc. Stancesti, Str Independentei, Jud. Prahova	Nr. niveluri:1; S. construita la sol:120 mp; S. construita desfasurata:120 mp; Cladire de locuit, regim inaltime P

B. Partea II. Proprietari și acte

Inscrieri privitoare la dreptul de proprietate și alte drepturi reale	Referințe
24791 / 05/05/2012 Act Notarial nr. 1472, din 03/05/2012 emis de NP NECULAE AURELIAN (incheiere de rectificare nr.10/15.05.2012 emisa de NP NECULAE AURELIAN);	
B1 Se infiinteaza cartea funciara 24515 a imobilului cu numarul cadastral 24515/Târgșoru Vechi, rezultat din dezmembrarea imobilului cu numarul cadastral 12846 (identificator electronic 23437) in scris in cartea funciara 6952 (identificator electronic 23437);	A1
31247 / 29/03/2016 Act Administrativ nr. 28832, din 23/03/2016 emis de OCPI PRAHOVA (act administrativ nr. 3228/17-03-2016 emis de COMUNA TIRGȘORU VECHI; act administrativ nr. 118/24-11-2015 emis de CONSILIUL LOCAL TIRGȘORU VECHI; act administrativ nr. 2211/22-07-2015 emis de CONSILIUL JUDETEAN PRAHOVA);	
B6 se noteaza actualizarea informatiilor cadastrale in sensul schimbarii grupei destinatie a imobilului din 'extravilan' in 'intravilan'	A1
69189 / 26/05/2021 Act Notarial nr. 899, din 25/05/2021 emis de NP MEIROSU CARMEN;	
B7 Intabulare, drept de PROPRIETATE cumparare ca bun propriu, dobandit prin Conventie, cota actuala 1/1, cota initiala 1/1 1) ZAMFIR PATRICIA	A1
B8 se noteaza pactul comisoriu si interdictiile de instrainare si grevare 1) COMUNA TÎRĞȘORU VECHI, CIF:2845230	A1
/	
Act Administrativ nr. 14456, din 13/09/2024 emis de PRIMĂRIA COMUNEI TĂRĞȘORU VECHI (în baza art. 12, alin. 16 din Legea 7);	
B9 Intabulare, drept de PROPRIETATE, dobandit prin Lege, cota actuala 1/1, cota initiala 1/1 1) ZAMFIR PATRICIA	A1.1

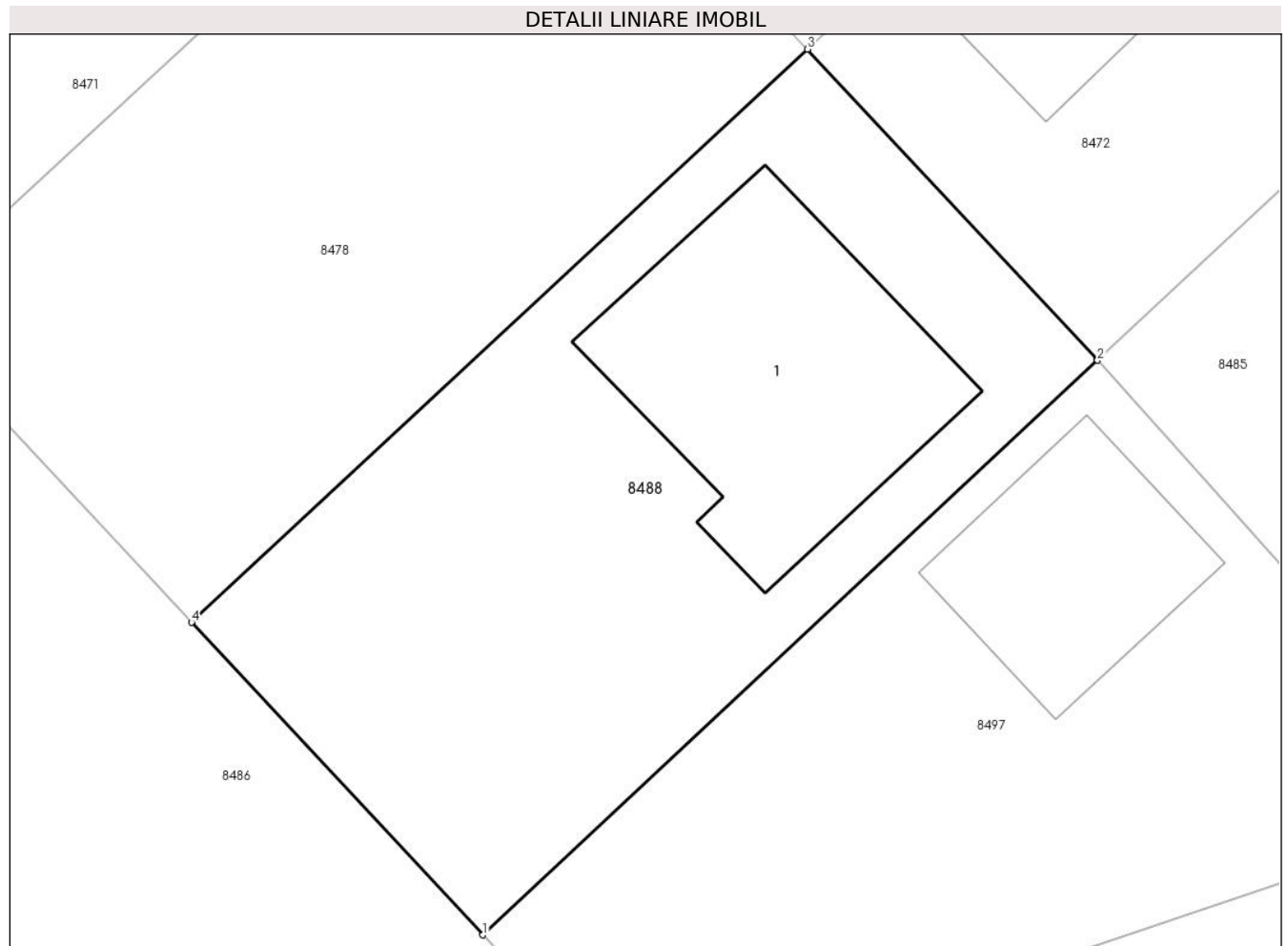
C. Partea III. SARCINI

Inscrieri privind dezmembramintele dreptului de proprietate, drepturi reale de garanție și sarcini	Referințe
69189 / 26/05/2021 Act Notarial nr. 899, din 25/05/2021 emis de NP MEIROSU CARMEN;	
C2 Intabulare, drept de IPOTECA LEGALA, Valoare:3772.5 EUR (reprezentand rest pret) 1) COMUNA TÎRĞȘORU VECHI, CIF:2845230	A1

Teren

Nr cadastral	Suprafața (mp)*	Observații / Referințe
24515	503	

* Suprafața este determinată în planul de proiecție Stereo 70.



Date referitoare la teren

Crt	Categorie folosință	Intra vilan	Suprafața (mp)	Tarla	Parcelă	Nr. topo	Observații / Referințe
1	curți constructii	DA	503	61	A361/2	-	

Date referitoare la construcții

Crt	Număr	Destinație construcție	Supraf. (mp)	Situație juridică	Observații / Referințe
A1.1		construcții de locuințe	120	Cu acte	Nr. niveluri:1; S. construita la sol:120 mp; S. construita desfasurata:120 mp; Cladire de locuit, regim inaltime P

Lungime Segmente

1) Valorile lungimilor segmentelor sunt obținute din proiecție în plan.

Punct început	X / Y	Punct sfârșit	X / Y	Lungime segment (** (m)
1	571.938,733 373.756,087	2	571.961,753 373.777,585	31.497
2	571.961,753 373.777,585	3	571.950,884 373.789,223	15.924
3	571.950,884 373.789,223	4	571.927,813 373.767,779	31.498

Punct început	X / Y	Punct sfârșit	X / Y	Lungime segment (** (m)
4	571.927,813 373.767,779	1	571.938,733 373.756,087	15.998

** Lungimile segmentelor sunt determinate în planul de proiecție Stereo 70 și sunt rotunjite la 1 milimetru.

*** Distanța dintre puncte este formată din segmente cumulate ce sunt mai mici decât valoarea 1 milimetru.

**DATE DESPRE IMOBILUL NR. 8489**

Oficiul de Cadastru și Publicitate Imobiliară PRAHOVA
Biroul de Cadastru și Publicitate Imobiliară Ploiești

A. Partea I. Descrierea imobilului

TEREN Extravilan

Adresa: Jud. Prahova

Nr. Crt	Nr cadastral Nr. topografic	Suprafața* (mp)	Observații / Referințe
A1		102.555	Sector cadastral:51 Teren neimprejmut;

B. Partea II. Proprietari și acte

Inscrieri privitoare la dreptul de proprietate și alte drepturi reale		Referințe
/		
Act Normativ nr. 7, din 13/03/1996 emis de PARLAMENTUL ROMANIEI;		
B1	Inscrierea posesiei, drept de PROPRIETATE, dobandit prin Lege, cota actuala 1/1, cota initiala 1/1 1) NEIDENTIFICAT NEIDENTIFICAT	A1
Act Normativ nr. 7, din 13/03/1996 emis de PARLAMENTUL ROMANIEI (Art. 13);		
B2	Se noteaza mentiunea de proprietar neidentificat.	A1

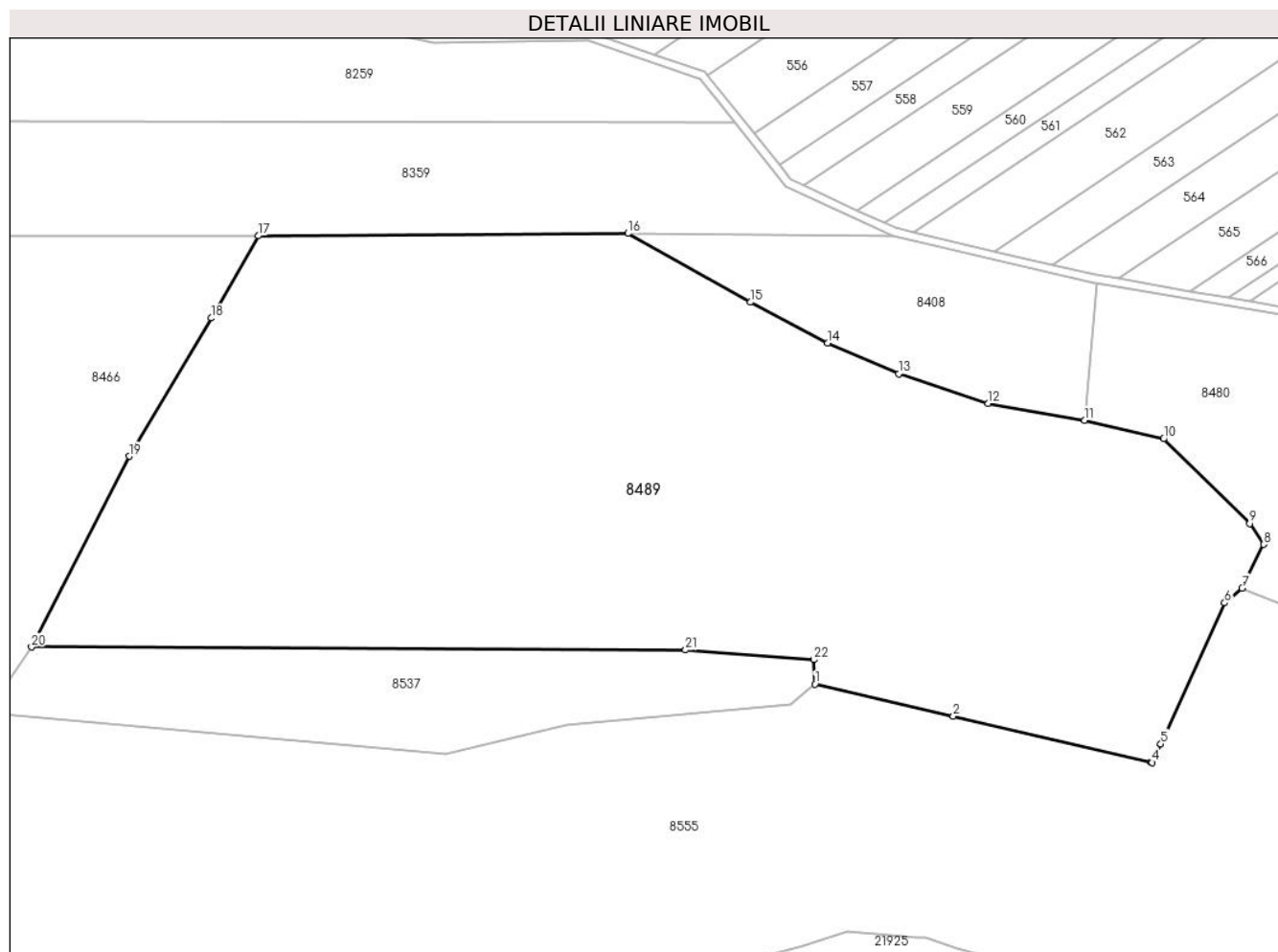
C. Partea III. SARCINI .

Inscrieri privind dezmembramintele dreptului de proprietate, drepturi reale de garanție și sarcini	Referințe
NU SUNT	

Teren

Nr cadastral	Suprafața (mp)*	Observații / Referințe
	102.555	

* Suprafața este determinată în planul de proiecție Stereo 70.



Date referitoare la teren

Crt	Categorie folosință	Intra vilan	Suprafața (mp)	Tarla	Parcelă	Nr. topo	Observații / Referințe
1	padure	NU	102.555	64	372	-	UP 4, UA 8D

Lungime Segmente

1) Valorile lungimilor segmentelor sunt obținute din proiecție în plan.

Punct început	X / Y	Punct sfârșit	X / Y	Lungime segment (** (m)
1	570.258,312 373.674,451	2	570.328,468 373.658,146	72.026
3	570.428,783 373.634,83	4	570.429,466 373.634,671	0.701
5	570.433,757 373.644,139	6	570.466,113 373.715,529	78.38
7	570.475,039 373.723,073	8	570.485,938 373.745,196	24.662
9	570.478,787 373.755,785	10	570.435,238 373.798,752	61.177

Punct început	X / Y	Punct sfârșit	X / Y	Lungime segment (** (m)
2	570.328,468 373.658,146	3	570.428,783 373.634,83	102.989
4	570.429,466 373.634,671	5	570.433,757 373.644,139	10.395
6	570.466,113 373.715,529	7	570.475,039 373.723,073	11.687
8	570.485,938 373.745,196	9	570.478,787 373.755,785	12.777
10	570.435,238 373.798,752	11	570.394,986 373.808,085	41.32

Punct început	X / Y	Punct sfârșit	X / Y	Lungime segment (** (m)
11	570.394,986 373.808,085	12	570.346,039 373.816,615	49.685
13	570.300,819 373.831,648	14	570.264,709 373.847,232	39.329
15	570.225,601 373.867,96	16	570.163,499 373.902,836	71.225
17	569.975,977 373.901,596	18	569.952,169 373.859,951	47.97
19	569.910,495 373.789,943	20	569.861,038 373.693,193	108.658
21	570.192,681 373.691,729	22	570.257,781 373.686,781	65.288

Punct început	X / Y	Punct sfârșit	X / Y	Lungime segment (** (m)
12	570.346,039 373.816,615	13	570.300,819 373.831,648	47.653
14	570.264,709 373.847,232	15	570.225,601 373.867,96	44.262
16	570.163,499 373.902,836	17	569.975,977 373.901,596	187.526
18	569.952,169 373.859,951	19	569.910,495 373.789,943	81.473
20	569.861,038 373.693,193	21	570.192,681 373.691,729	331.646
22	570.257,781 373.686,781	1	570.258,312 373.674,451	12.341

** Lungimile segmentelor sunt determinate în planul de proiecție Stereo 70 și sunt rotunjite la 1 milimetru.

*** Distanța dintre puncte este formată din segmente cumulate ce sunt mai mici decât valoarea 1 milimetru.

**DATE DESPRE IMOBILUL NR. 8490**

Oficiul de Cadastru și Publicitate Imobiliară PRAHOVA
Biroul de Cadastru și Publicitate Imobiliară Ploiești

A. Partea I. Descrierea imobilului

TEREN Extravilan

Adresa: Jud. Prahova

Nr. Crt	Nr cadastral Nr. topografic	Suprafața* (mp)	Observații / Referințe
A1		2.200	Sector cadastral:61 Teren neimprejmuit;

B. Partea II. Proprietari și acte

Inscrieri privitoare la dreptul de proprietate și alte drepturi reale	Referințe
/	
Act Administrativ nr. 76524, din 19/06/1998 emis de CJSDPAT PRAHOVA;	
B1	A1
Intabulare, drept de PROPRIETATE, dobandit prin Reconstituire, cota actuala 1/1, cota initiala 1/1	
1) STAN MARIN AUREL	

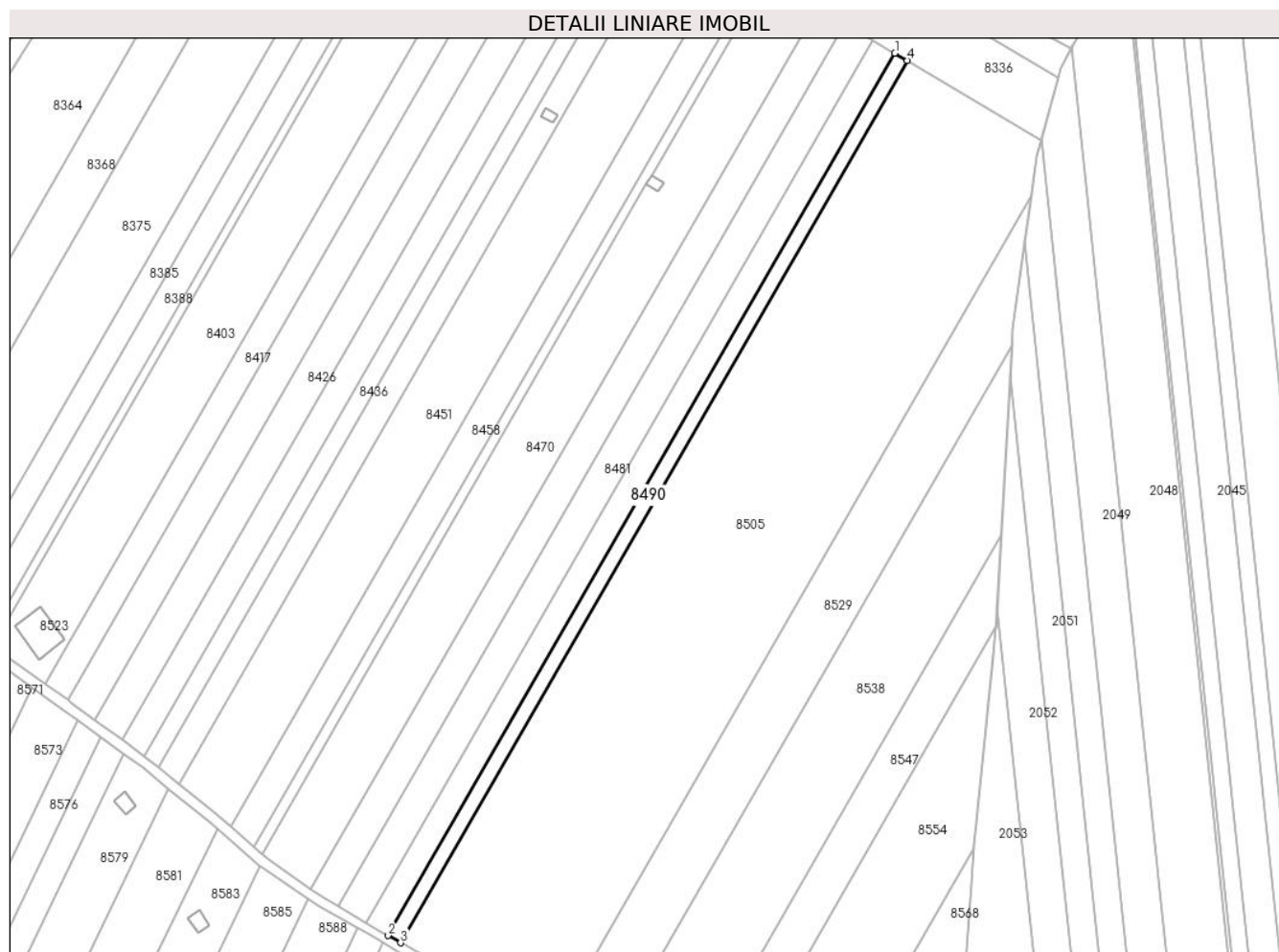
C. Partea III. SARCINI .

Inscrieri privind dezmembramintele dreptului de proprietate, drepturi reale de garanție și sarcini	Referințe
NU SUNT	

Teren

Nr cadastral	Suprafața (mp)*	Observații / Referințe
	2.200	

* Suprafața este determinată în planul de proiecție Stereo 70.



Date referitoare la teren

Crt	Categorie folosință	Intravilan	Suprafața (mp)	Tarla	Parcelă	Nr. topo	Observații / Referințe
1	arabil	NU	2.200	46	239/29	-	

Lungime Segmente

1) Valorile lungimilor segmentelor sunt obținute din proiecție în plan.

Punct început	X / Y	Punct sfârșit	X / Y	Lungime segment (** (m)
1	574.049,775 373.944,244	2	573.852,541 373.600,896	395.966
2	573.852,541 373.600,896	3	573.857,361 373.598,131	5.557
3	573.857,361 373.598,131	4	574.054,557 373.941,412	395.889
4	574.054,557 373.941,412	1	574.049,775 373.944,244	5.558

** Lungimile segmentelor sunt determinate în planul de proiecție Stereo 70 și sunt rotunjite la 1 milimetru.

***** Distanţa dintre puncte este formată din segmente cumulate ce sunt mai mici decât valoarea 1 milimetru.**

**DATE DESPRE IMOBILUL NR. 8491**

Oficiul de Cadastru și Publicitate Imobiliară PRAHOVA
Biroul de Cadastru și Publicitate Imobiliară Ploiești

A. Partea I. Descrierea imobilului

TEREN Intravilan

Adresa: Loc. Stancesti, Str Independentei, Jud. Prahova

Nr. Crt	Nr cadastral Nr. topografic	Suprafața* (mp)	Observații / Referințe
A1	24601	519	Sector cadastral:48 Teren neimprejmuit;

B. Partea II. Proprietari și acte

Inscrieri privitoare la dreptul de proprietate și alte drepturi reale		Referințe
24791 / 05/05/2012		
Act Notarial nr. 1472, din 03/05/2012 emis de NP NECULAE AURELIAN (incheiere de rectificare nr.10/15.05.2012 emisa de NP NECULAE AURELIAN);		
B1	Se infiinteaza cartea funciara 24601 a imobilului cu numarul cadastral 24601/Târgșoru Vechi, rezultat din dezmembrarea imobilului cu numarul cadastral 12846 (identificator electronic 23437) in scris in cartea funciara 6952 (identificator electronic 23437);	A1
Act Administrativ nr. 7249, din 31/08/2009 emis de COMISIA LOCALA COM. TG. VECHI (adeverinta nr. 6705/13.09.2010 emis de PRIMARIA COMUNEI TG. VECHI;hotarare nr.7086/03.09.2009 emis de COMISIA JUDETEANA PENTRU STABILIREA DREPTULUI DE PROPRIETATE A TERENURILOR AGRICOLE SI A CELOR FORES; hotarare nr.33/18.10.2006 emis de CONSILIUL LOCAL COM. TG. VECHI;);		
B2	Intabulare, drept de PROPRIETATE, dobandit prin Lege, cota actuala 1/1, cota initiala 1/1 1) COMUNA TG. VECHI , CIF:9999999999999	A1
Act Administrativ nr. 6705, din 13/09/2010 emis de PRIMARIA COMUNEI TG. VECHI (act nr.7249/31.08.2009 emis de COMISIA LOCALA DE APLICARE A LEGILOR FONDULUI FUNCAR AL COM. TG. VECHI;hotarare nr. 7086/03.09.2009 emis de COMISIA JUDETEANA PENTRU STABILIREA DREPTULUI DE PROPRIETATE A TERENURILOR AGRICOLE SI A CELOR FORES;hotarare nr.33/18.10.2006 emis de CONSILIUL LOCAL COM. TG. VECHI;);		
B3	Intabulare, drept de ADMINISTRARE 1) CONSILIUL LOCAL AL COMUNEI TG. VECHI , CIF:9999999999999	A1

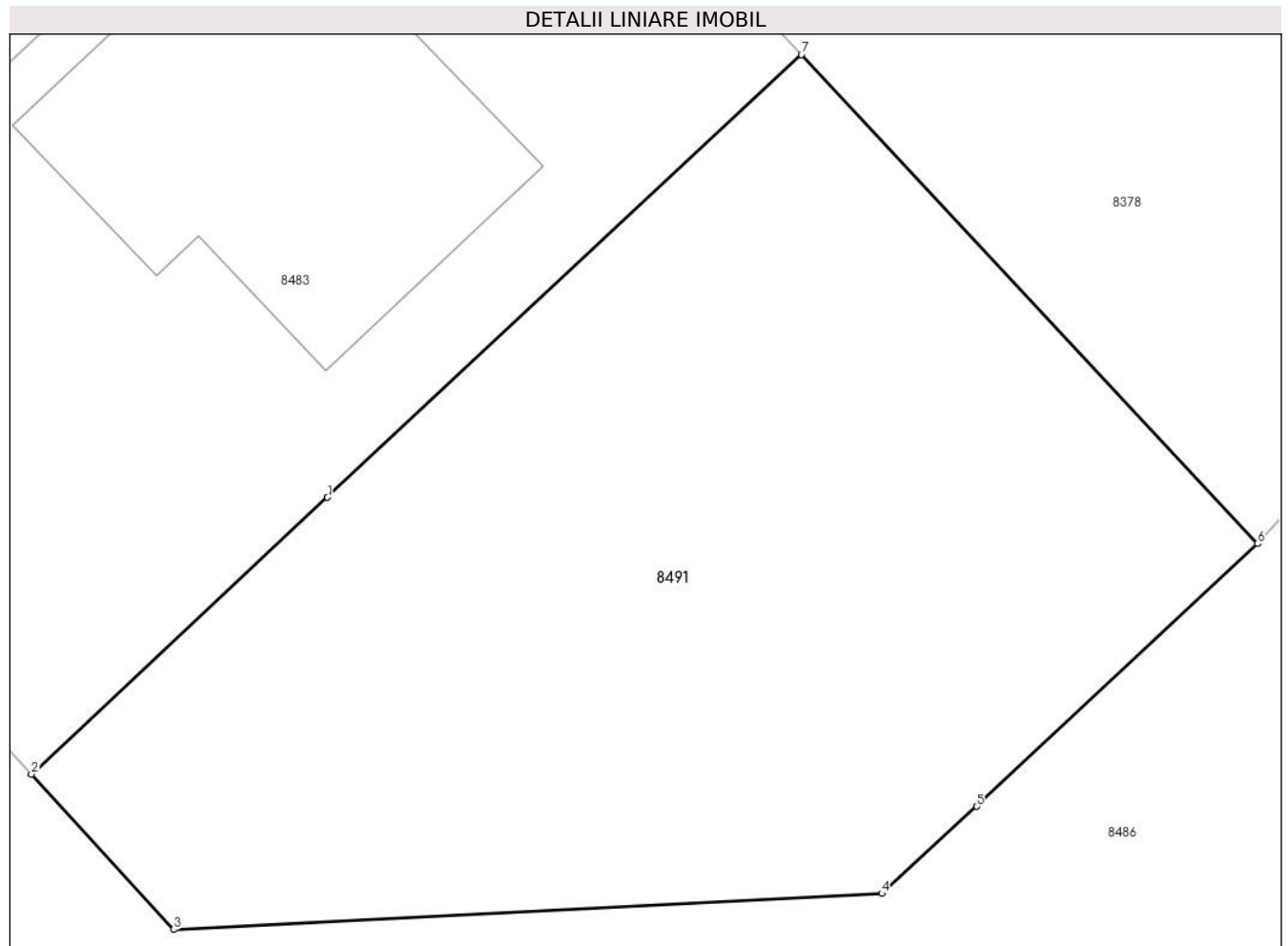
C. Partea III. SARCINI .

Inscrieri privind dezmembramintele dreptului de proprietate, drepturi reale de garanție și sarcini	Referințe
NU SUNT	

Teren

Nr cadastral	Suprafața (mp)*	Observații / Referințe
24601	519	

* Suprafața este determinată în planul de proiecție Stereo 70.



Date referitoare la teren

Crt	Categorie folosință	Intra vilan	Suprafața (mp)	Tarla	Parcelă	Nr. topo	Observații / Referințe
1	arabil	DA	519	61	361/2	-	

Lungime Segmente

1) Valorile lungimilor segmentelor sunt obținute din proiecție în plan.

Punct început	X / Y	Punct sfârșit	X / Y	Lungime segment (** (m)
1	571.880,993 373.771,933	2	571.872,136 373.763,668	12.114
2	571.872,136 373.763,668	3	571.876,385 373.759,021	6.297
3	571.876,385 373.759,021	4	571.897,571 373.760,099	21.213
4	571.897,571 373.760,099	5	571.900,4 373.762,701	3.844
5	571.900,4 373.762,701	6	571.908,806 373.770,551	11.501

Punct început	X / Y	Punct sfârșit	X / Y	Lungime segment (** (m)
6	571.908,806 373.770,551	7	571.895,164 373.785,158	19.987
7	571.895,164 373.785,158	1	571.880,993 373.771,933	19.383

** Lungimile segmentelor sunt determinate în planul de proiecție Stereo 70 și sunt rotunjite la 1 milimetru.

*** Distanța dintre puncte este formată din segmente cumulate ce sunt mai mici decât valoarea 1 milimetru.

**DATE DESPRE IMOBILUL NR. 8492**

Oficiul de Cadastru și Publicitate Imobiliară PRAHOVA
Biroul de Cadastru și Publicitate Imobiliară Ploiești

A. Partea I. Descrierea imobilului

TEREN Intravilan

Adresa: Loc. Stancesti, Jud. Prahova

Nr. Crt	Nr cadastral Nr. topografic	Suprafața* (mp)	Observații / Referințe
A1		20	Sector cadastral:48 Teren neimprejmut;

B. Partea II. Proprietari și acte

Inscrieri privitoare la dreptul de proprietate și alte drepturi reale		Referințe
/		
Act Normativ nr. 7, din 13/03/1996 emis de PARLAMENTUL ROMANIEI;		
B1	Inscrierea posesiei, drept de PROPRIETATE, dobandit prin Lege, cota actuala 1/1, cota initiala 1/1 1) NEIDENTIFICAT NEIDENTIFICAT	A1
Act Normativ nr. 7, din 13/03/1996 emis de PARLAMENTUL ROMANIEI (Art. 13);		
B2	Se noteaza mentiunea de proprietar neidentificat.	A1


C. Partea III. SARCINI .

Inscrieri privind dezmembramintele dreptului de proprietate, drepturi reale de garanție și sarcini	Referințe
NU SUNT	

Teren

Nr cadastral	Suprafața (mp)*	Observații / Referințe
	20	

* Suprafața este determinată în planul de proiecție Stereo 70.



Date referitoare la teren

Crt	Categorie folosință	Intra vilan	Suprafața (mp)	Tarla	Parcelă	Nr. topo	Observații / Referințe
1	curți constructii	DA	20	61	361/2	-	

Date referitoare la construcții

Crt	Număr	Destinație construcție	Supraf. (mp)	Situație juridică	Observații / Referințe
A1.1		construcții industriale și edilitare	20	Fara acte	Nr. niveluri:1; S. construita la sol:20 mp; S. construita desfasurata:20 mp; Constructie industrial-edilitara, regim inaltime P

Lungime Segmente

1) Valorile lungimilor segmentelor sunt obținute din proiecție în plan.

Punct început	X / Y	Punct sfârșit	X / Y	Lungime segment (** (m))
1	572.129,714 373.771,047	2	572.129,879 373.765,592	5.457
2	572.129,879 373.765,592	3	572.133,477 373.765,607	3.598
3	572.133,477 373.765,607	4	572.133,313 373.771,062	5.457

Punct început	X / Y	Punct sfârșit	X / Y	Lungime segment (** (m)
4	572.133,313 373.771,062	1	572.129,714 373.771,047	3.599

** Lungimile segmentelor sunt determinate în planul de proiecție Stereo 70 și sunt rotunjite la 1 milimetru.

*** Distanța dintre puncte este formată din segmente cumulate ce sunt mai mici decât valoarea 1 milimetru.

**DATE DESPRE IMOBILUL NR. 8493**

Oficiul de Cadastru și Publicitate Imobiliară PRAHOVA
Biroul de Cadastru și Publicitate Imobiliară Ploiești

A. Partea I. Descrierea imobilului

TEREN Necunoscut

Adresa: Loc. Stancesti, Jud. Prahova, T53 Np 330

Nr. Crt	Nr cadastral Nr. topografic	Suprafața* (mp)	Observații / Referințe
A1	29355	855	Sector cadastral:54 Teren neimprejmut;

B. Partea II. Proprietari și acte

Inscrieri privitoare la dreptul de proprietate și alte drepturi reale		Referințe
87188 / 02/07/2021		
Act Notarial nr. 3286, din 29/06/2021 emis de Ivan Constantin;		
B1	Se infiinteaza cartea funciara 29355 a imobilului cu numarul cadastral 29355 / UAT Târgsoru Vechi, rezultat din dezmembrarea imobilului cu numarul cadastral 29254 in scris in cartea funciara 29254;	A1
Act Notarial nr. 787, din 16/02/2021 emis de NP Ivan Constantin;		
B2	Se infiinteaza cartea funciara 29254 a imobilului cu numarul cadastral 29254 / UAT Târgsoru Vechi, rezultat din dezmembrarea imobilului cu numarul cadastral 29133 in scris in cartea funciara 29133; <i>OBSERVATII: pozitie transcrisa din CF 29254/Târgsoru Vechi, in scrisa prin incheierea nr. 21518 din 17/02/2021;</i>	A1
129723 / 15/09/2021		
Act Notarial nr. 4682, din 14/09/2021 emis de NP Ivan Constantin;		
B5	Intabulare, drept de PROPRIETATE cumparare ca bun comun, dobandit prin Conventie, cota actuala 1/1, cota initiala 1/1 1) ZANFIR MARIANA 2) ZANFIR PAUL	A1

C. Partea III. SARCINI .

Inscrieri privind dezmembramintele dreptului de proprietate, drepturi reale de garanție și sarcini	Referințe
NU SUNT	

Teren

Nr cadastral	Suprafața (mp)*	Observații / Referințe
29355	855	

* Suprafața este determinată în planul de proiecție Stereo 70.



Date referitoare la teren

Crt	Categorie folosință	Intra vilan	Suprafața (mp)	Tarla	Parcelă	Nr. topo	Observații / Referințe
1	arabil	NU	330	53	330	-	
2	arabil	NU	471	53	330	-	
3	livada	DA	54	53	330	-	

Lungime Segmente

1) Valorile lungimilor segmentelor sunt obținute din proiecție în plan.

Punct început	X / Y	Punct sfârșit	X / Y	Lungime segment (** (m)
1	573.203,431 373.747,381	2	573.211,521 373.744,1	8.73
2	573.211,521 373.744,1	3	573.213,49 373.743,301	2.125
3	573.213,49 373.743,301	4	573.226,647 373.777,312	36.467
4	573.226,647 373.777,312	5	573.227,28 373.778,919	1.727

Punct început	X / Y	Punct sfârșit	X / Y	Lungime segment (** (m)
5	573.227,28 373.778,919	6	573.227,623 373.781,388	2.493
6	573.227,623 373.781,388	7	573.227,752 373.783,899	2.514
7	573.227,752 373.783,899	8	573.205,068 373.782,745	22.713
8	573.205,068 373.782,745	9	573.201,655 373.774,497	8.926
9	573.201,655 373.774,497	10	573.198,052 373.765,268	9.907
10	573.198,052 373.765,268	11	573.194,566 373.756,623	9.321
11	573.194,566 373.756,623	12	573.192,635 373.751,759	5.233
12	573.192,635 373.751,759	1	573.203,431 373.747,381	11.65

** Lungimile segmentelor sunt determinate în planul de proiecție Stereo 70 și sunt rotunjite la 1 milimetru.

*** Distanța dintre puncte este formată din segmente cumulate ce sunt mai mici decât valoarea 1 milimetru.

**DATE DESPRE IMOBILUL NR. 8494**

Oficiul de Cadastru și Publicitate Imobiliară PRAHOVA
Biroul de Cadastru și Publicitate Imobiliară Ploiești

A. Partea I. Descrierea imobilului

TEREN Extravilan

Nr. CF vechi:3892

Nr. cadastral vechi:10907

Adresa: Jud. Prahova

Nr. Crt	Nr cadastral Nr. topografic	Suprafața* (mp)	Observații / Referințe
A1	21275	6.600	Sector cadastral:54 Teren neimprejmuit;

B. Partea II. Proprietari și acte

Inscrieri privitoare la dreptul de proprietate și alte drepturi reale		Referințe
61895 / 30/10/2007		
Act Administrativ nr. 587, din 16/05/2007 emis de COM.JUDETEANA PRAHOVA;		
B1	Intabulare, drept de PROPRIETATE, dobandit prin Reconstituire, cota actuala 1/1, cota initiala 1/1 1) VASILE PETRE	A1

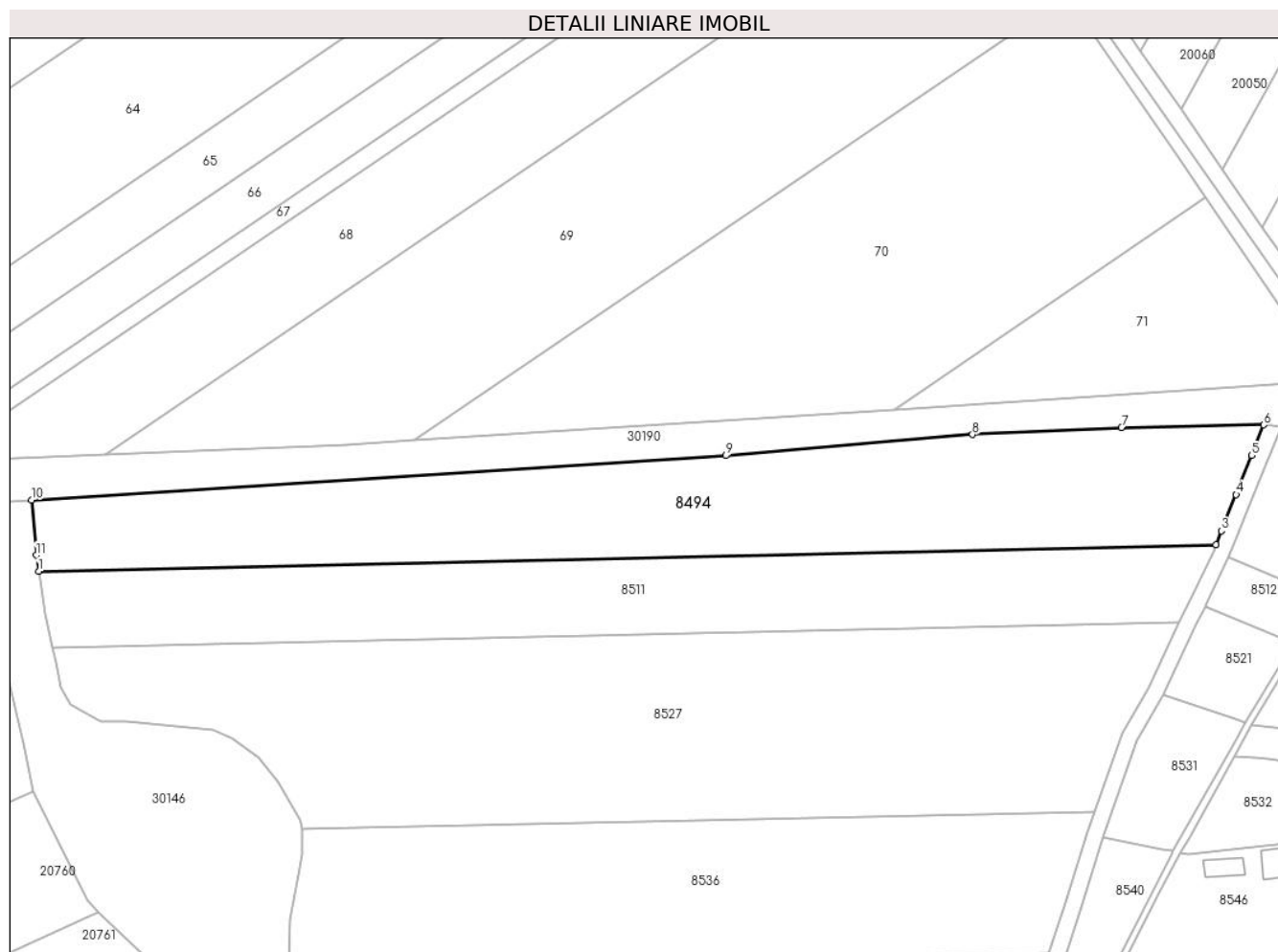
C. Partea III. SARCINI .

Inscrieri privind dezmembramintele dreptului de proprietate, drepturi reale de garanție și sarcini	Referințe
NU SUNT	

Teren

Nr cadastral	Suprafața (mp)*	Observații / Referințe
21275	6.600	

* Suprafața este determinată în planul de proiecție Stereo 70.



Date referitoare la teren

Crt	Categorie folosință	Intra vilan	Suprafața (mp)	Tarla	Parcelă	Nr. topo	Observații / Referințe
1	arabil	NU	6.600	53	330/1	-	

Lungime Segmente

1) Valorile lungimilor segmentelor sunt obținute din proiecție în plan.

Punct început	X / Y	Punct sfârșit	X / Y	Lungime segment (** (m)
1	572.910,224 373.748,591	2	573.189,554 373.754,839	279.4
2	573.189,554 373.754,839	3	573.190,852 373.758,109	3.518
3	573.190,852 373.758,109	4	573.194,334 373.766,743	9.31
4	573.194,334 373.766,743	5	573.197,943 373.775,989	9.925
5	573.197,943 373.775,989	6	573.200,867 373.783,237	7.816

Punct început	X / Y	Punct sfârșit	X / Y	Lungime segment (** (m)
6	573.200,867 373.783,237	7	573.167,139 373.782,599	33.734
7	573.167,139 373.782,599	8	573.131,762 373.780,972	35.414
8	573.131,762 373.780,972	9	573.073,302 373.775,936	58.677
9	573.073,302 373.775,936	10	572.908,567 373.765,421	165.07
10	572.908,567 373.765,421	11	572.909,687 373.752,323	13.146
11	572.909,687 373.752,323	1	572.910,224 373.748,591	3.77

** Lungimile segmentelor sunt determinate în planul de proiecție Stereo 70 și sunt rotunjite la 1 milimetru.

*** Distanța dintre puncte este formată din segmente cumulate ce sunt mai mici decât valoarea 1 milimetru.

**DATE DESPRE IMOBILUL NR. 8495**

Oficiul de Cadastru și Publicitate Imobiliară PRAHOVA
Biroul de Cadastru și Publicitate Imobiliară Ploiești

A. Partea I. Descrierea imobilului

TEREN Intravilan

Adresa: Loc. Stancesti, Str Soarelui, Jud. Prahova

Nr. Crt	Nr cadastral Nr. topografic	Suprafața* (mp)	Observații / Referințe
A1	27678	882	Sector cadastral:54 Teren imprejmuit;

B. Partea II. Proprietari și acte

Inscrieri privitoare la dreptul de proprietate și alte drepturi reale		Referințe
48107 / 31/05/2018		
Act Administrativ nr. 17253, din 13/04/2018 emis de OCPI PRAHOVA (act administrativ nr 8093 din 17.07.2017, emis de COMUNA TIRGȘORU VECHI;act administrativ nr 206609 din 23.03.2010, emis de COMISIA JUDETEANA PRAHOVA;act administrativ nr 65695 din 18.07.2017, emis de OCPI PRAHOVA);		
B1	Intabulare, drept de PROPRIETATEreconstituire, dobandit prin Lege, cota actuala 1/1, cota initiala 1/1 1) SOARE CRISTACHE	A1

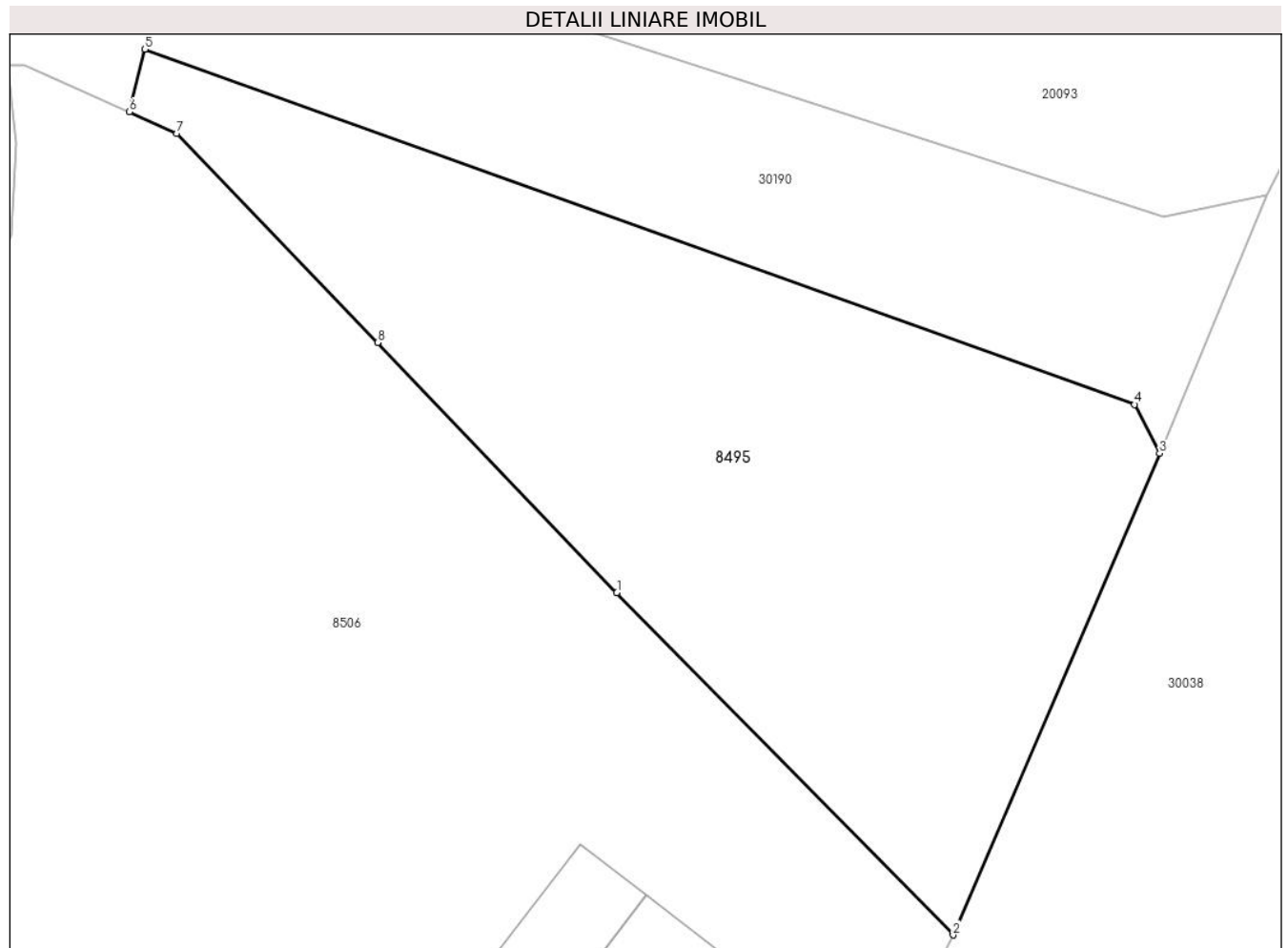
C. Partea III. SARCINI .

Inscrieri privind dezmembramintele dreptului de proprietate, drepturi reale de garanție și sarcini	Referințe
NU SUNT	

Teren

Nr cadastral	Suprafața (mp)*	Observații / Referințe
27678	882	

* Suprafața este determinată în planul de proiecție Stereo 70.



Date referitoare la teren

Crt	Categorie folosință	Intravilan	Suprafața (mp)	Tarla	Parcelă	Nr. topo	Observații / Referințe
1	neproductiv	DA	882	48	274/53	-	

Lungime Segmente

1) Valorile lungimilor segmentelor sunt obținute din proiecție în plan.

Punct început	X / Y	Punct sfârșit	X / Y	Lungime segment (** (m)
1	573.262,236 373.756,866	2	573.279,658 373.739,149	24.848
2	573.279,658 373.739,149	3	573.290,362 373.764,075	27.127
3	573.290,362 373.764,075	4	573.289,064 373.766,597	2.836
4	573.289,064 373.766,597	5	573.237,778 373.784,985	54.483
5	573.237,778 373.784,985	6	573.236,978 373.781,742	3.34

Punct început	X / Y	Punct sfârșit	X / Y	Lungime segment (** (m)
6	573.236,978 373.781,742	7	573.239,443 373.780,638	2.701
7	573.239,443 373.780,638	8	573.249,84 373.769,808	15.013
8	573.249,84 373.769,808	1	573.262,236 373.756,866	17.921

** Lungimile segmentelor sunt determinate în planul de proiecție Stereo 70 și sunt rotunjite la 1 milimetru.

*** Distanța dintre puncte este formată din segmente cumulate ce sunt mai mici decât valoarea 1 milimetru.

**DATE DESPRE IMOBILUL NR. 8496**

Oficiul de Cadastru și Publicitate Imobiliară PRAHOVA
Biroul de Cadastru și Publicitate Imobiliară Ploiești

A. Partea I. Descrierea imobilului

TEREN Extravilan

Adresa: Jud. Prahova

Nr. Crt	Nr cadastral Nr. topografic	Suprafața* (mp)	Observații / Referințe
A1		618	Sector cadastral:48 Teren neimprejmuit;

B. Partea II. Proprietari și acte

Inscrieri privitoare la dreptul de proprietate și alte drepturi reale		Referințe
/		
Act Administrativ nr. 206609, din 23/03/2010 emis de CJSDPAT PRAHOVA;		
B1	Intabulare, drept de PROPRIETATE, dobandit prin Reconstituire, cota actuala 1/1, cota initiala 1/1 1) SOARE CRISTACHE	A1

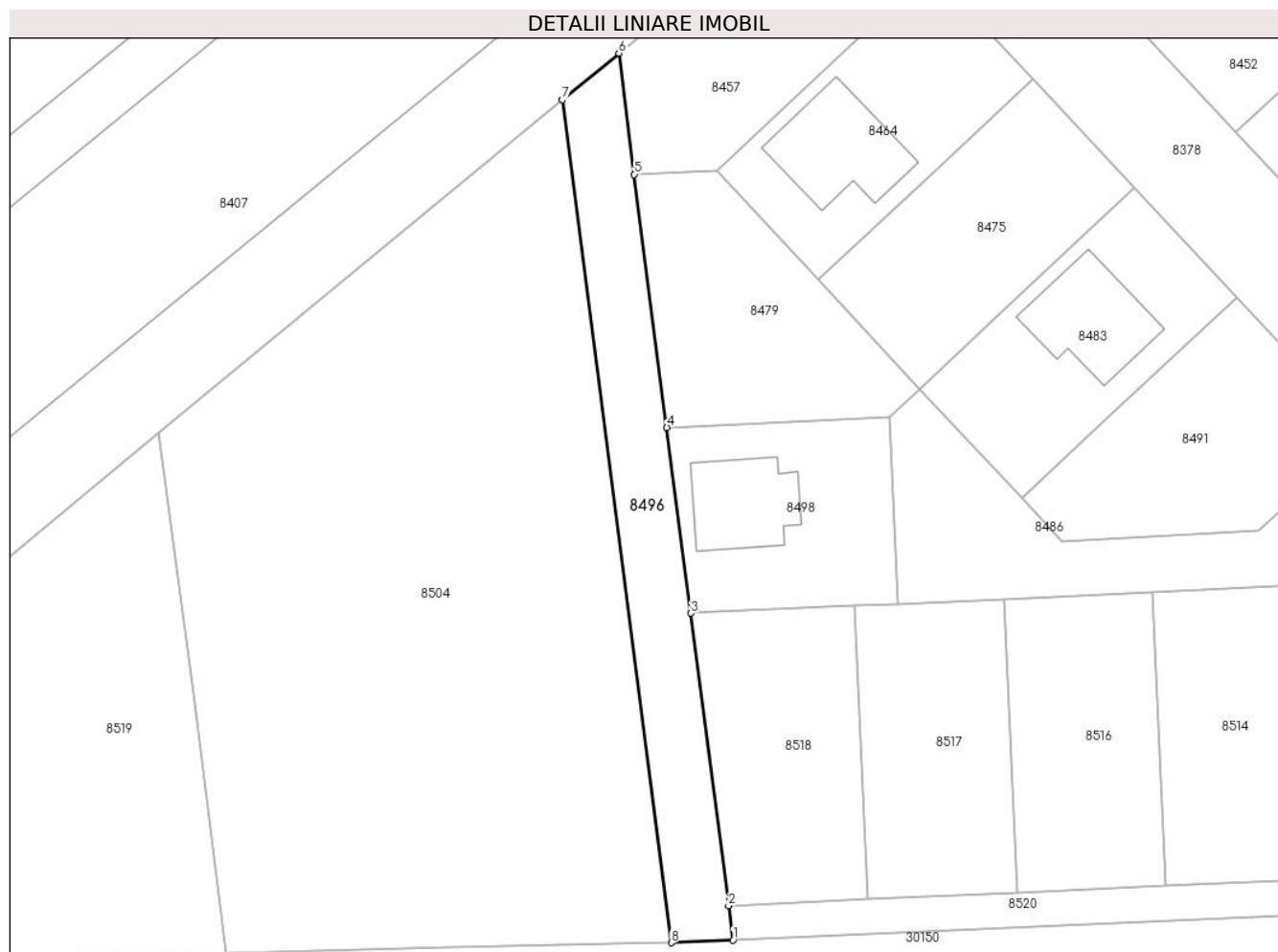
C. Partea III. SARCINI .

Inscrieri privind dezmembramintele dreptului de proprietate, drepturi reale de garanție și sarcini	Referințe
NU SUNT	

Teren

Nr cadastral	Suprafața (mp)*	Observații / Referințe
	618	

* Suprafața este determinată în planul de proiecție Stereo 70.



Date referitoare la teren

Crt	Categorie folosință	Intra vilan	Suprafața (mp)	Tarla	Parcelă	Nr. topo	Observații / Referințe
1	arabil	NU	618	61	361/1	-	

Lungime Segmente

1) Valorile lungimilor segmentelor sunt obținute din proiecție în plan.

Punct început	X / Y	Punct sfârșit	X / Y	Lungime segment (** (m)
1	571.841,13 373.716,273	2	571.840,656 373.719,954	3.711
2	571.840,656 373.719,954	3	571.836,618 373.751,301	31.606
3	571.836,618 373.751,301	4	571.834,054 373.771,211	20.074
4	571.834,054 373.771,211	5	571.830,559 373.798,346	27.359
5	571.830,559 373.798,346	6	571.828,886 373.811,336	13.097

Punct început	X / Y	Punct sfârșit	X / Y	Lungime segment (** (m)
6	571.828,886 373.811,336	7	571.822,842 373.806,336	7.844
7	571.822,842 373.806,336	8	571.834,527 373.715,977	91.111
8	571.834,527 373.715,977	1	571.841,13 373.716,273	6.61

** Lungimile segmentelor sunt determinate în planul de proiecție Stereo 70 și sunt rotunjite la 1 milimetru.

*** Distanța dintre puncte este formată din segmente cumulate ce sunt mai mici decât valoarea 1 milimetru.



DATE DESPRE IMOBILUL NR. 8497

Oficiul de Cadastru și Publicitate Imobiliară PRAHOVA
Biroul de Cadastru și Publicitate Imobiliară Ploiești

A. Partea I. Descrierea imobilului

TEREN Intravilan

Adresa: Loc. Stancesti, Str Rasaritului, Jud. Prahova

Nr. Crt	Nr cadastral Nr. topografic	Suprafața* (mp)	Observații / Referințe
A1	30564	483	Sector cadastral:48 Teren imprejmuit;

Construcții

Crt	Nr cadastral Nr. topografic	Adresa	Observații / Referințe
A1.1	30564-C1	Loc. Stancesti, Str Rasaritului, Jud. Prahova	Nr. niveluri:1; S. construita la sol:65 mp; S. construita desfasurata:65 mp; LOCUINTA PARTER, AN 2022

B. Partea II. Proprietari și acte

Inscrieri privitoare la dreptul de proprietate și alte drepturi reale		Referințe
46328 / 26/03/2024		
Act Notarial nr. 677, din 19/03/2024 emis de NP Lupu Maria Luiza;		
B1	Se infiinteaza cartea funciara 30564 a imobilului cu numarul cadastral 30564 / UAT Târgșoru Vechi, rezultat din dezmembrarea imobilului cu numarul cadastral 24513 in scris in cartea funciara 24513;	A1
Act Notarial nr. 1472, din 03/05/2012 emis de NP NECULAE AURELIAN (incheiere de rectificare nr.10/15.05.2012 emisa de NP NECULAE AURELIAN);		
B2	Se infiinteaza cartea funciara 24513 a imobilului cu numarul cadastral 24513/Târgșoru Vechi, rezultat din dezmembrarea imobilului cu numarul cadastral 12846 (identificator electronic 23437) in scris in cartea funciara 6952 (identificator electronic 23437); <i>OBSERVATII: pozitie transcrisa din CF 24513/Târgșoru Vechi, in scris prin incheierea nr. 24791 din 05/05/2012;</i>	A1
Act Administrativ nr. 28839, din 23/03/2016 emis de OCPI PRAHOVA (act administrativ nr. 3226/17-03-2016 emis de COMUNA TIRGȘORU VECHI; act administrativ nr. 118/24-11-2015 emis de CONSILIUL LOCAL TIRGȘORU VECHI; act administrativ nr. 2211/22-07-2015 emis de CONSILIUL JUDETEAN PRAHOVA.);		
B3	se noteaza repositionarea imobilului conform documentatiei cadastrale avizate <i>OBSERVATII: pozitie transcrisa din CF 24513/Târgșoru Vechi, in scris prin incheierea nr. 30607 din 28/03/2016;</i>	A1
B4	se noteaza actualizarea informatiilor cadastrale in sensul schimbarii grupei de destinatie a imobilului din 'extravilan' in 'intravilan conform documentatiei tehnice avizate <i>OBSERVATII: pozitie transcrisa din CF 24513/Târgșoru Vechi, in scris prin incheierea nr. 30607 din 28/03/2016;</i>	A1
Act Administrativ nr. 18932, din 22/11/2023 emis de COMUNA TÂRGȘORU VECHI (act administrativ nr 18950 din 23.11.2023, emis de PRIMĂRIA COMUNEI TÂRGȘORU VECHI; act administrativ nr 53 din 03.05.2022, emis de COMUNA TÂRGȘORU VECHI);		
B5	se actualizează informațiile cadastrale în sensul că adresa actuală a imobilului este : 'Comuna Târgșorul Vechi, sat Stăncești, str. Răsăritului, nr. 6, jud.Prahova ' <i>OBSERVATII: pozitie transcrisa din CF 24513/Târgșoru Vechi, in scris prin incheierea nr. 184057 din 08/12/2023;</i>	A1, A1.1
B6	se notează actualizarea informațiilor cadastrale, conform documentației tehnice avizate, în sensul schimbării categoriei de folosință a terenului din teren 'arabil' în teren 'curti constructii' <i>OBSERVATII: pozitie transcrisa din CF 24513/Târgșoru Vechi, in scris prin incheierea nr. 184057 din 08/12/2023;</i>	A1, A1.1
Act Notarial nr. 199, din 06/02/2024 emis de NP Neculae Diana;		
B7	Intabulare, drept de PROPRIETATE cumpărare ca bun propriu, dobandit prin Conventie, cota actuala 1/1, cota initiala 1/1 1) DOBRE CĂTĂLIN <i>OBSERVATII: pozitie transcrisa din CF 24513/Târgșoru Vechi, in scris prin incheierea nr. 16601 din 07/02/2024;</i>	A1
B8	Intabulare, drept de PROPRIETATE cumpărare ca bun propriu, dobandit prin Conventie, cota actuala 1/1, cota initiala 1/1 1) DOBRE CĂTĂLIN <i>OBSERVATII: pozitie transcrisa din CF 24513/Târgșoru Vechi, in scris prin incheierea nr. 16601 din 07/02/2024;</i>	A1.1

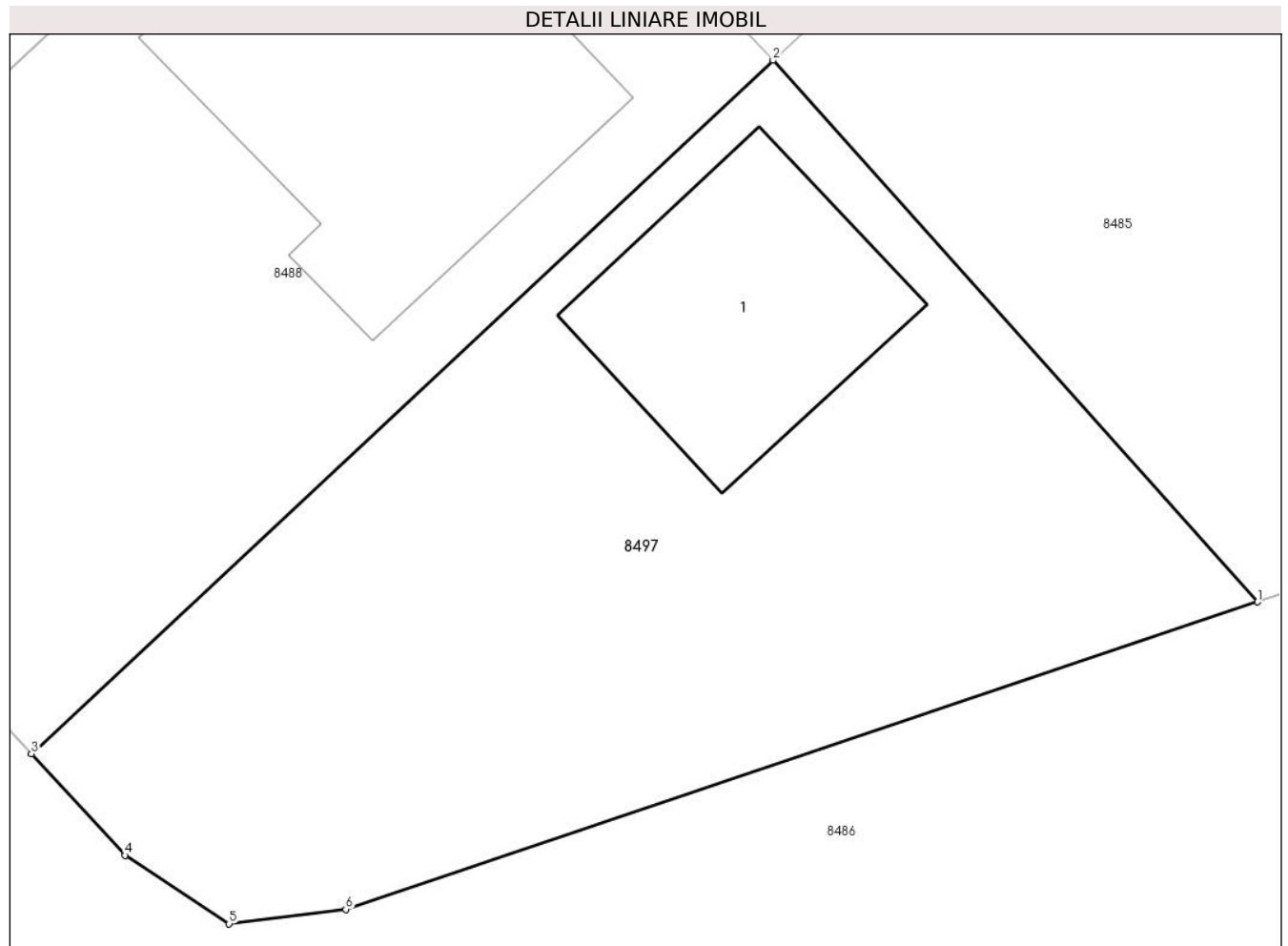
C. Partea III. SARCINI .

Inscrieri privind dezmembramintele dreptului de proprietate, drepturi reale de garanție și sarcini	Referințe
NU SUNT	

Teren

Nr cadastral	Suprafața (mp)*	Observații / Referințe
30564	483	

* Suprafața este determinată în planul de proiecție Stereo 70.



Date referitoare la teren

Crt	Categorie folosință	Intra vilan	Suprafața (mp)	Tarla	Parcelă	Nr. topo	Observații / Referințe
1	curți constructii	DA	483	61	361/2	-	

Date referitoare la construcții

Crt	Număr	Destinație construcție	Supraf. (mp)	Situație juridică	Observații / Referințe
A1.1	30564-C1	construcții de locuințe	65	Cu acte	Nr. niveluri:1; S. construita la sol:65 mp; S. construita desfasurata:65 mp; LOCUINTA PARTER, AN 2022

Lungime Segmente

1) Valorile lungimilor segmentelor sunt obținute din proiecție în plan.

Punct început	X / Y	Punct sfârșit	X / Y	Lungime segment (** (m)
1	571.976,798 373.760,789	2	571.961,753 373.777,585	22.549
2	571.961,753 373.777,585	3	571.938,733 373.756,087	31.497
3	571.938,733 373.756,087	4	571.941,635 373.752,933	4.286

Punct început	X / Y	Punct sfârșit	X / Y	Lungime segment (** (m)
4	571.941,635 373.752,933	5	571.944,871 373.750,809	3.871
5	571.944,871 373.750,809	6	571.948,491 373.751,259	3.648
6	571.948,491 373.751,259	1	571.976,798 373.760,789	29.868

** Lungimile segmentelor sunt determinate în planul de proiecție Stereo 70 și sunt rotunjite la 1 milimetru.

*** Distanța dintre puncte este formată din segmente cumulate ce sunt mai mici decât valoarea 1 milimetru.

**DATE DESPRE IMOBILUL NR. 8498**

Oficiul de Cadastru și Publicitate Imobiliară PRAHOVA
Biroul de Cadastru și Publicitate Imobiliară Ploiești

A. Partea I. Descrierea imobilului

TEREN Intravilan

Adresa: Loc. Stancesti, Str Independentei, Jud. Prahova

Nr. Crt	Nr cadastral Nr. topografic	Suprafața* (mp)	Observații / Referințe
A1	24603	462	Sector cadastral:48 Teren neimprijmit;

Construcții

Crt	Nr cadastral Nr. topografic	Adresa	Observații / Referințe
A1.1		Loc. Stancesti, Str Independentei, Jud. Prahova	Nr. niveluri:1; S. construita la sol:101 mp; S. construita desfasurata:101 mp; Cladire de locuit, regim inaltime P

B. Partea II. Proprietari și acte

Inscrieri privitoare la dreptul de proprietate și alte drepturi reale	Referințe
24791 / 05/05/2012 Act Notarial nr. 1472, din 03/05/2012 emis de NP NECULAE AURELIAN (incheiere de rectificare nr.10/15.05.2012 emisa de NP NECULAE AURELIAN);	
B1 Se infiinteaza cartea funciara 24603 a imobilului cu numarul cadastral 24603/Târgșoru Vechi, rezultat din dezmembrarea imobilului cu numarul cadastral 12846 (identificator electronic 23437) inscris in cartea funciara 6952 (identificator electronic 23437);	A1
40624 / 09/05/2017 Act Administrativ nr. 118, din 24/11/2015 emis de CONSILIUL LOCAL TIRGȘORU VECHI (act administrativ nr 4937 din 02.05.2017, emis de PRIMARIA TIRGȘORU VECHI;act administrativ nr 38631 din 03.05.2017, emis de OCPI PRAHOVA);	
B6 se actualizeaza informatiile cadastrale conform documentatiei tehnice anexata in sensul ca se schimba grupa de destinatie a imobilului din 'extravilan' in 'intravilan'	A1
159970 / 17/11/2021 Act Notarial nr. 1808, din 04/11/2021 emis de NP Meirosu Mihai Gabriel;	
B7 Intabulare, drept de PROPRIETATEcumparare ca bun propriu, dobandit prin Conventie, cota actuala 1/1, cota initiala 1/1 1) SIMION ȘTEFAN-ALEXANDRU	A1
B8 se noteaza interdictiile de instrainare si grevare 1) COMUNA TÎRGȘORU VECHI, CIF:2845230	A1
B9 se noteaza pactul comisoriu 1) COMUNA TÎRGȘORU VECHI, CIF:2845230	A1
/	
Act Administrativ nr. 14456, din 13/09/2024 emis de PRIMĂRIA COMUNEI TĂRGȘORU VECHI (în baza art. 12, alin. 16 din Legea 7);	
B10 Intabulare, drept de PROPRIETATE, dobandit prin Lege, cota actuala 1/1, cota initiala 1/1 1) SIMION ȘTEFAN-ALEXANDRU	A1.1

C. Partea III. SARCINI

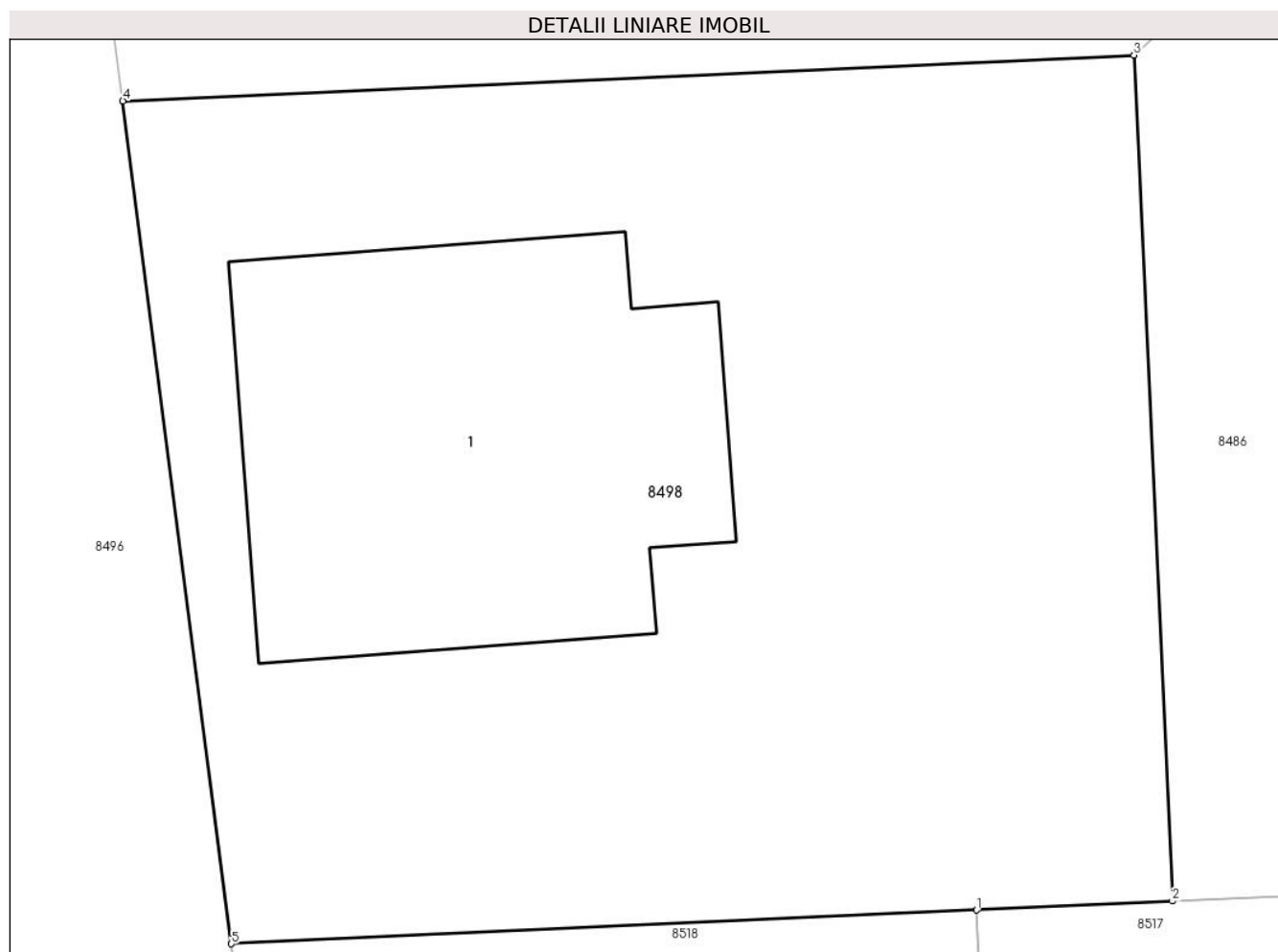
Inscrieri privind dezmembramintele dreptului de proprietate, drepturi reale de garanție și sarcini	Referințe
159970 / 17/11/2021 Act Notarial nr. 1808, din 04/11/2021 emis de NP Meirosu Mihai Gabriel;	
C2 Intabulare, drept de IPOTECA LEGALA, Valoare:3696 EUR(reprezentand rest pret) 1) COMUNA TÎRGȘORU VECHI, CIF:2845230	A1

Anexa Nr. 1 La Partea I

Teren

Nr cadastral	Suprafața (mp)*	Observații / Referințe
24603	462	

* Suprafața este determinată în planul de proiecție Stereo 70.



Date referitoare la teren

Crt	Categorie folosință	Intravilan	Suprafața (mp)	Tarla	Parcelă	Nr. topo	Observații / Referințe
1	curți constructii	DA	462	61	361/2	-	

Date referitoare la construcții

Crt	Număr	Destinație construcție	Supraf. (mp)	Situație juridică	Observații / Referințe
A1.1		construcții de locuinte	101	Cu acte	Nr. niveluri:1; S. construita la sol:101 mp; S. construita desfasurata:101 mp; Cladire de locuit, regim inaltime P

Lungime Segmente

1) Valorile lungimilor segmentelor sunt obținute din proiecție în plan.

Punct început	X / Y	Punct sfârșit	X / Y	Lungime segment (** (m)
---------------	-------	---------------	-------	-------------------------

Punct început	X / Y	Punct sfârșit	X / Y	Lungime segment (** (m)
1	571.854,213 373.752,099	2	571.858,838 373.752,309	4.63
2	571.858,838 373.752,309	3	571.857,933 373.772,294	20.005
3	571.857,933 373.772,294	4	571.834,054 373.771,211	23.904
4	571.834,054 373.771,211	5	571.836,618 373.751,301	20.074
5	571.836,618 373.751,301	1	571.854,213 373.752,099	17.613

** Lungimile segmentelor sunt determinate în planul de proiecție Stereo 70 și sunt rotunjite la 1 milimetru.

*** Distanța dintre puncte este formată din segmente cumulate ce sunt mai mici decât valoarea 1 milimetru.

**DATE DESPRE IMOBILUL NR. 8499**

Oficiul de Cadastru și Publicitate Imobiliară PRAHOVA
Biroul de Cadastru și Publicitate Imobiliară Ploiești

A. Partea I. Descrierea imobilului

TEREN Necunoscut

Adresa: Loc. Stancesti, Jud. Prahova

Nr. Crt	Nr cadastral Nr. topografic	Suprafața* (mp)	Observații / Referințe
A1		4.587	Sector cadastral:62 Teren neimprejmuit;

B. Partea II. Proprietari și acte

Inscrieri privitoare la dreptul de proprietate și alte drepturi reale	Referințe
/	
Act Administrativ nr. 369, din 17/02/2004 emis de CJSDPAT PRHOVA;	
B1	A1
Intabulare, drept de PROPRIETATE, dobandit prin Reconstituire, cota actuala 1/1, cota initiala 1/1	
1) ANDREI ION	
2) DUMITRU VASILICA	
3) JILESCU CONSTANTA	

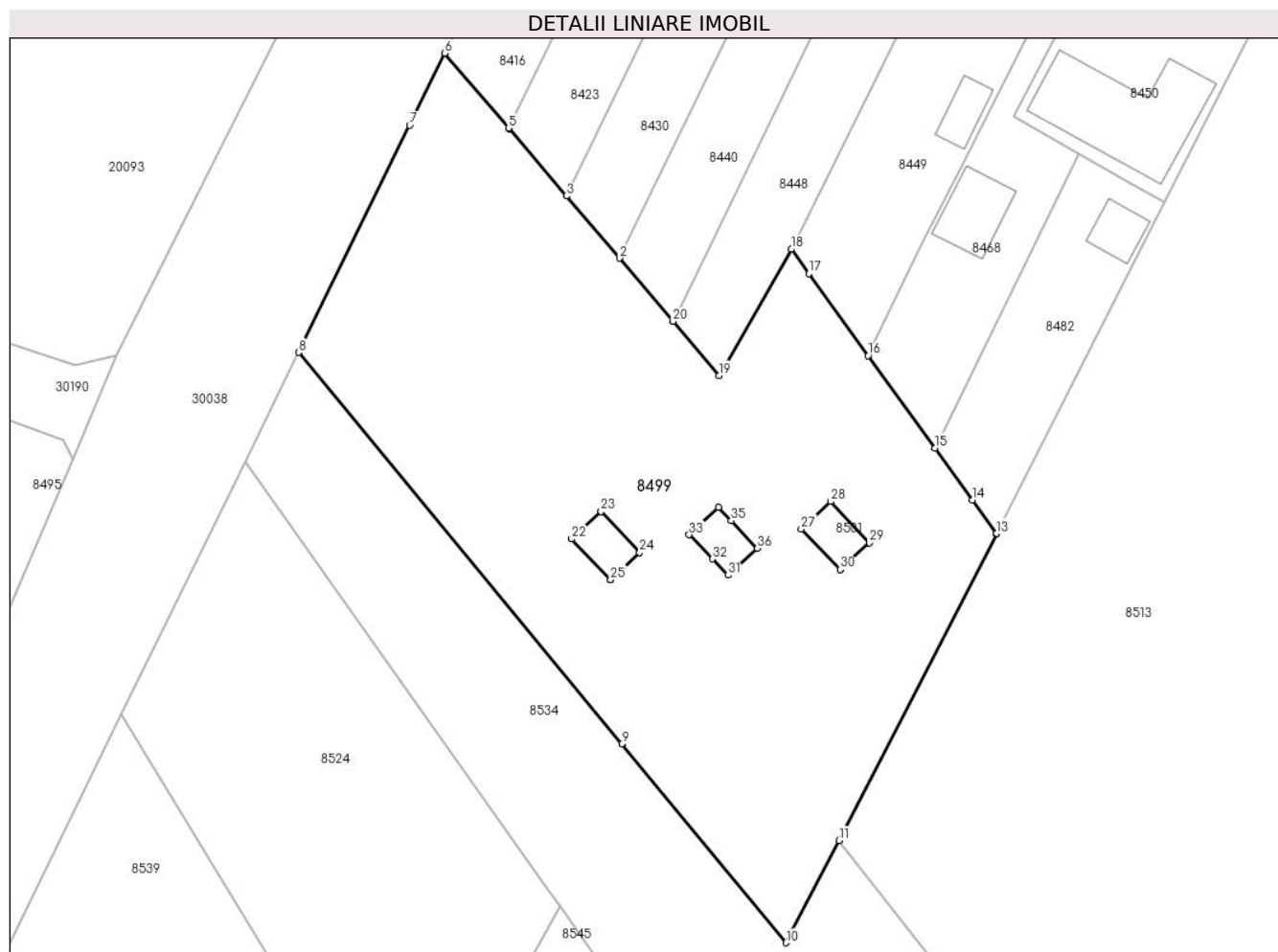
C. Partea III. SARCINI .

Inscrieri privind dezmembramintele dreptului de proprietate, drepturi reale de garanție și sarcini	Referințe
NU SUNT	

Teren

Nr cadastral	Suprafața (mp)*	Observații / Referințe
	4.587	

* Suprafața este determinată în planul de proiecție Stereo 70.



Date referitoare la teren

Crt	Categorie folosință	Intravilan	Suprafața (mp)	Tarla	Parcelă	Nr. topo	Observații / Referințe
1	arabil	DA	2.759	49	297/3	-	
2	arabil	NU	1.828	49	297/3	-	

Lungime Segmente

1) Valorile lungimilor segmentelor sunt obținute din proiecție în plan.

Punct început	X / Y	Punct sfârșit	X / Y	Lungime segment (** (m)
1	573.368,126 373.781,931	2	573.361,173 373.790,097	10.725
3	573.354,293 373.798,174	4	573.346,862 373.806,901	11.462
5	573.346,81 373.806,962	6	573.338,545 373.816,667	12.747
7	573.333,981 373.807,338	8	573.319,576 373.777,896	32.777

Punct început	X / Y	Punct sfârșit	X / Y	Lungime segment (** (m)
2	573.361,173 373.790,097	3	573.354,293 373.798,174	10.61
4	573.346,862 373.806,901	5	573.346,81 373.806,962	0.08
6	573.338,545 373.816,667	7	573.333,981 373.807,338	10.386
8	573.319,576 373.777,896	9	573.361,486 373.727,192	65.783

Punct început	X / Y	Punct sfârșit	X / Y	Lungime segment (** (m)
9	573.361,486 373.727,192	10	573.382,798 373.701,408	33.452
11	573.389,633 373.714,674	12	573.410,104 373.754,413	44.702
13	573.410,081 373.754,445	14	573.406,964 373.758,754	5.318
15	573.402,076 373.765,51	16	573.393,42 373.777,477	14.769
17	573.385,72 373.788,121	18	573.383,477 373.791,288	3.881
19	573.374,107 373.774,909	20	573.368,126 373.781,931	9.224
21	573.360,03 373.748,47	22	573.354,98 373.753,73	7.292
23	573.358,81 373.757,28	24	573.363,81 373.751,95	7.308
25	573.360,03 373.748,47	26	573.389,794 373.749,767	29.792
27	573.384,744 373.755,027	28	573.388,574 373.758,577	5.222
29	573.393,574 373.753,247	30	573.389,794 373.749,767	5.138
31	573.375,265 373.749,028	32	573.373,237 373.751,141	2.929
33	573.370,215 373.754,288	34	573.374,045 373.757,838	5.222
35	573.375,672 373.756,104	36	573.379,045 373.752,508	4.93

Punct început	X / Y	Punct sfârșit	X / Y	Lungime segment (** (m)
10	573.382,798 373.701,408	11	573.389,633 373.714,674	14.923
12	573.410,104 373.754,413	13	573.410,081 373.754,445	0.039
14	573.406,964 373.758,754	15	573.402,076 373.765,51	8.339
16	573.393,42 373.777,477	17	573.385,72 373.788,121	13.137
18	573.383,477 373.791,288	19	573.374,107 373.774,909	18.87
20	573.368,126 373.781,931	21	573.360,03 373.748,47	34.426
22	573.354,98 373.753,73	23	573.358,81 373.757,28	5.222
24	573.363,81 373.751,95	25	573.360,03 373.748,47	5.138
26	573.389,794 373.749,767	27	573.384,744 373.755,027	7.292
28	573.388,574 373.758,577	29	573.393,574 373.753,247	7.308
30	573.389,794 373.749,767	31	573.375,265 373.749,028	14.548
32	573.373,237 373.751,141	33	573.370,215 373.754,288	4.363
34	573.374,045 373.757,838	35	573.375,672 373.756,104	2.378
36	573.379,045 373.752,508	1	573.375,265 373.749,028	5.138

** Lungimile segmentelor sunt determinate în planul de proiecție Stereo 70 și sunt rotunjite la 1 milimetru.

*** Distanța dintre puncte este formată din segmente cumulate ce sunt mai mici decât valoarea 1 milimetru.

**DATE DESPRE IMOBILUL NR. 8500**

Oficiul de Cadastru și Publicitate Imobiliară PRAHOVA
Biroul de Cadastru și Publicitate Imobiliară Ploiești

A. Partea I. Descrierea imobilului

TEREN Intravilan

Adresa: Loc. Stancesti, Str Islazului, Jud. Prahova

Nr. Crt	Nr cadastral Nr. topografic	Suprafața* (mp)	Observații / Referințe
A1	24610	11.264	Sector cadastral:48 Teren neimprijmit;

Construcții

Crt	Nr cadastral Nr. topografic	Adresa	Observații / Referințe
A1.1		Loc. Stancesti, Str Islazului, Jud. Prahova	Nr. niveluri:1; S. construita la sol:42 mp; S. construita desfasurata:42 mp; Cladire de locuit, regim inaltime P
A1.2		Loc. Stancesti, Str Islazului, Jud. Prahova	Nr. niveluri:1; S. construita la sol:23 mp; S. construita desfasurata:23 mp; Cladire anexa, regim inaltime P

B. Partea II. Proprietari și acte

Inscrieri privitoare la dreptul de proprietate și alte drepturi reale		Referințe
24791 / 05/05/2012		
Act Notarial nr. 1472, din 03/05/2012 emis de NP NECULAE AURELIAN (incheiere de rectificare nr.10/15.05.2012 emisa de NP NECULAE AURELIAN);		
B1	Se infiinteaza cartea funciara 24610 a imobilului cu numarul cadastral 24610/Târgșoru Vechi, rezultat din dezmembrarea imobilului cu numarul cadastral 12846 (identificator electronic 23437) in scris in cartea funciara 6952 (identificator electronic 23437);	A1
Act Administrativ nr. 7249, din 31/08/2009 emis de COMISIA LOCALA COM. TG. VECHI (adeverinta nr. 6705/13.09.2010 emis de PRIMARIA COMUNEI TG. VECHI;hotarare nr.7086/03.09.2009 emis de COMISIA JUDETEANA PENTRU STABILIREA DREPTULUI DE PROPRIETATE A TERENURILOR AGRICOLE SI A CELOR FORES; hotarare nr.33/18.10.2006 emis de CONSILIUL LOCAL COM. TG. VECHI;);		
B2	Intabulare, drept de PROPRIETATE, dobandit prin Lege, cota actuala 1/1, cota initiala 1/1 1) COMUNA TG. VECHI , CIF:999999999999	A1
/		
Act Administrativ nr. 14456, din 13/09/2024 emis de PRIMARIA COMUNEI TÂRGȘORU VECHI (în baza art. 12, alin. 16 din Legea 7);		
B3	Intabulare, drept de PROPRIETATE, dobandit prin Lege, cota actuala 1/1, cota initiala 1/1 1) COMUNA TG. VECHI , CIF:999999999999	A1.1, A1.2
24791 / 05/05/2012		
Act Administrativ nr. 6705, din 13/09/2010 emis de PRIMARIA COMUNEI TG. VECHI (act nr.7249/31.08.2009 emis de COMISIA LOCALA DE APLICARE A LEGILOR FONDULUI FUNCAR AL COM. TG. VECHI;hotarare nr. 7086/03.09.2009 emis de COMISIA JUDETEANA PENTRU STABILIREA DREPTULUI DE PROPRIETATE A TERENURILOR AGRICOLE SI A CELOR FORES;hotarare nr.33/18.10.2006 emis de CONSILIUL LOCAL COM. TG. VECHI;);		
B4	Intabulare, drept de ADMINISTRARE 1) CONSILIUL LOCAL AL COMUNEI TG. VECHI , CIF:999999999999	A1

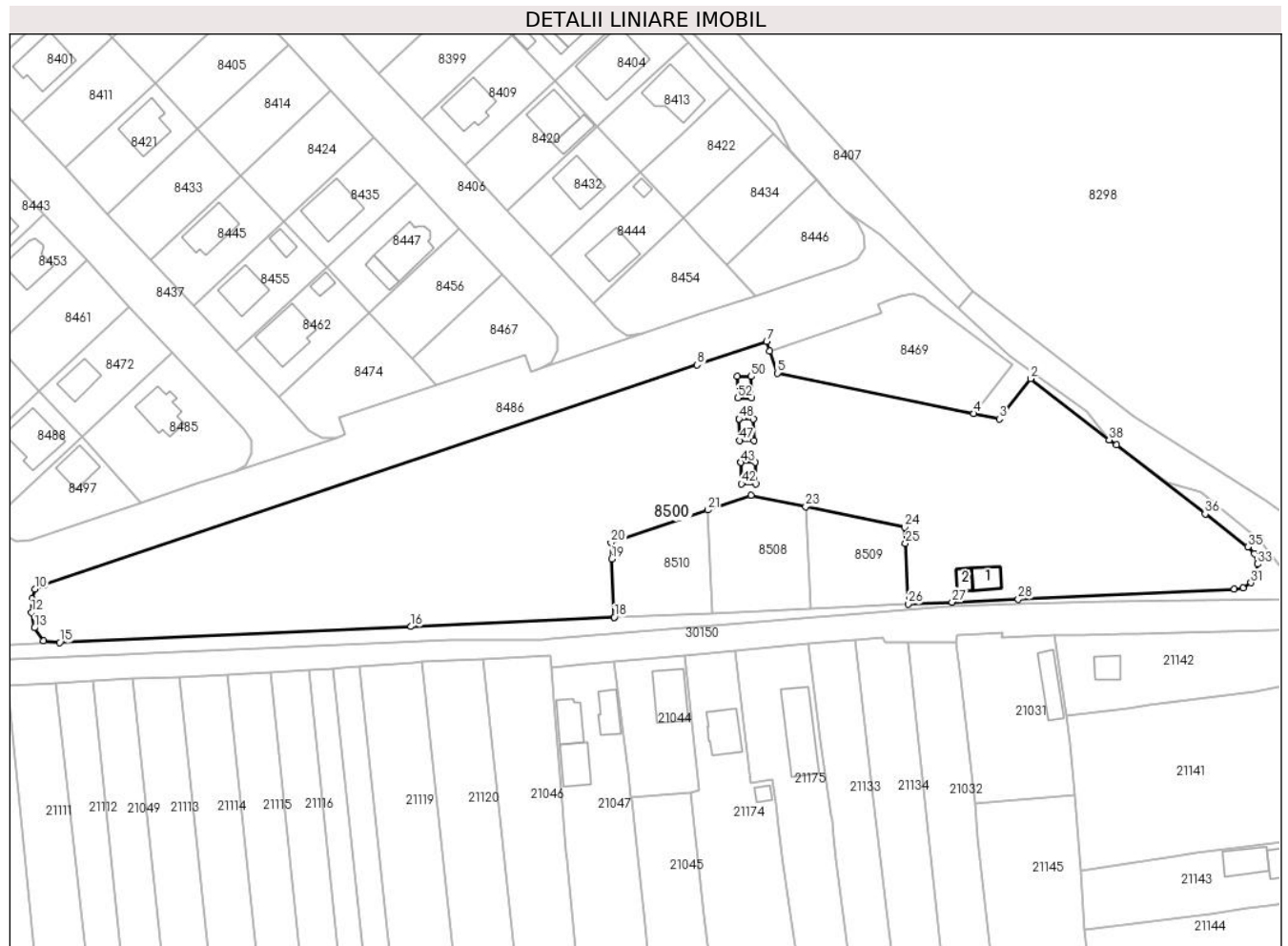
C. Partea III. SARCINI .

Inscrieri privind dezmembramintele dreptului de proprietate, drepturi reale de garanție și sarcini	Referințe
NU SUNT	

Teren

Nr cadastral	Suprafața (mp)*	Observații / Referințe
24610	11.264	

* Suprafața este determinată în planul de proiecție Stereo 70.



Date referitoare la teren

Crt	Categorie folosință	Intravilan	Suprafața (mp)	Tarla	Parcelă	Nr. topo	Observații / Referințe
1	curți constructii	DA	274	61	361/2	-	
2	arabil	DA	10.991	61	361/2	-	

Date referitoare la construcții

Crt	Număr	Destinație construcție	Supraf. (mp)	Situație juridică	Observații / Referințe
A1.1		construcții de locuințe	42	Cu acte	Nr. niveluri:1; S. construita la sol:42 mp; S. construita desfasurata:42 mp; Cladire de locuit, regim inaltime P
A1.2		construcții anexa	23	Cu acte	Nr. niveluri:1; S. construita la sol:23 mp; S. construita desfasurata:23 mp; Cladire anexa, regim inaltime P

Lungime Segmente

1) Valorile lungimilor segmentelor sunt obținute din proiecție în plan.

Punct început	X / Y	Punct sfârșit	X / Y	Lungime segment
1	572.223,59 373.776,76	2	572.203,576 373.792,355	25.373
4	572.189,099 373.783,455	5	572.138,996 373.793,78	51.156
2	572.203,576 373.792,355	3	572.195,643 373.782,107	12.96
5	572.138,996 373.793,78	6	572.137,087 373.799,451	5.984
3	572.195,643 373.782,107	4	572.189,099 373.783,455	6.681
6	572.137,087 373.799,451	7	572.136,289 373.801,82	2.5

Punct început	X / Y	Punct sfârșit	X / Y	Lungime segment	Punct început	X / Y	Punct sfârșit	X / Y	Lungime segment	Punct început	X / Y	Punct sfârșit	X / Y	Lungime segment
7	572.136,289 373.801,82	8	572.118,59 373.795,863	18.675	8	572.118,59 373.795,863	9	571.952,154 373.739,841	175.612	9	571.952,154 373.739,841	10	571.949,832 373.738,77	2.557
10	571.949,832 373.738,77	11	571.949,068 373.736,378	2.511	11	571.949,068 373.736,378	12	571.948,864 373.732,858	3.526	12	571.948,864 373.732,858	13	571.949,606 373.728,925	4.002
13	571.949,606 373.728,925	14	571.951,982 373.725,594	4.092	14	571.951,982 373.725,594	15	571.956,065 373.725,184	4.104	15	571.956,065 373.725,184	16	572.045,634 373.729,246	89.661
16	572.045,634 373.729,246	17	572.097,456 373.731,584	51.875	17	572.097,456 373.731,584	18	572.097,455 373.731,597	0.013	18	572.097,455 373.731,597	19	572.096,782 373.746,463	14.881
19	572.096,782 373.746,463	20	572.096,593 373.750,62	4.161	20	572.096,593 373.750,62	21	572.121,241 373.758,916	26.007	21	572.121,241 373.758,916	22	572.132,293 373.762,667	11.671
22	572.132,293 373.762,667	23	572.146,227 373.759,759	14.234	23	572.146,227 373.759,759	24	572.171,487 373.754,553	25.791	24	572.171,487 373.754,553	25	572.171,674 373.750,416	4.141
25	572.171,674 373.750,416	26	572.172,374 373.734,975	15.457	26	572.172,374 373.734,975	27	572.183,567 373.735,485	11.205	27	572.183,567 373.735,485	28	572.200,432 373.736,252	16.882
28	572.200,432 373.736,252	29	572.255,54 373.738,761	55.165	29	572.255,54 373.738,761	30	572.257,723 373.739,027	2.199	30	572.257,723 373.739,027	31	572.259,731 373.740,392	2.428
31	572.259,731 373.740,392	32	572.261,144 373.742,657	2.67	32	572.261,144 373.742,657	33	572.261,449 373.745,194	2.555	33	572.261,449 373.745,194	34	572.260,662 373.747,796	2.718
34	572.260,662 373.747,796	35	572.258,937 373.749,498	2.423	35	572.258,937 373.749,498	36	572.248,082 373.757,898	13.726	36	572.248,082 373.757,898	37	572.225,421 373.775,445	28.66
37	572.225,421 373.775,445	38	572.223,59 373.776,76	2.254	38	572.223,59 373.776,76	39	572.129,714 373.771,047	94.05	39	572.129,714 373.771,047	40	572.133,313 373.771,062	3.599
40	572.133,313 373.771,062	41	572.133,477 373.765,607	5.457	41	572.133,477 373.765,607	42	572.129,879 373.765,592	3.598	42	572.129,879 373.765,592	43	572.129,714 373.771,047	5.457
43	572.129,714 373.771,047	44	572.129,261 373.782,076	11.038	44	572.129,261 373.782,076	45	572.132,859 373.782,091	3.598	45	572.132,859 373.782,091	46	572.133,024 373.776,636	5.457
46	572.133,024 373.776,636	47	572.129,425 373.776,621	3.599	47	572.129,425 373.776,621	48	572.129,261 373.782,076	5.457	48	572.129,261 373.782,076	49	572.128,774 373.792,915	10.85
49	572.128,774 373.792,915	50	572.132,373 373.792,93	3.599	50	572.132,373 373.792,93	51	572.132,537 373.787,475	5.457	51	572.132,537 373.787,475	52	572.128,939 373.787,46	3.598
52	572.128,939 373.787,46	1	572.128,774 373.792,915	5.457										

** Lungimile segmentelor sunt determinate în planul de proiecție Stereo 70 și sunt rotunjite la 1 milimetru.

*** Distanța dintre puncte este formată din segmente cumulate ce sunt mai mici decât valoarea 1 milimetru.

**DATE DESPRE IMOBILUL NR. 8501**

Oficiul de Cadastru și Publicitate Imobiliară PRAHOVA
Biroul de Cadastru și Publicitate Imobiliară Ploiești

A. Partea I. Descrierea imobilului

TEREN Extravilan

Nr. CF vechi:3018
Nr. cadastral vechi:1041

Adresa: Jud. Prahova

Nr. Crt	Nr cadastral Nr. topografic	Suprafața* (mp)	Observații / Referințe
A1	20574	38	Sector cadastral:62 Teren neimprejmuit;

Construcții

Crt	Nr cadastral Nr. topografic	Adresa	Observații / Referințe
A1.1	20574-C1	Jud. Prahova	Nr. niveluri:1; S. construita la sol:38 mp; S. construita desfasurata:38 mp; C1 - Stalp - 1 BB cu S=38,00 mp, LEA 220 KV Brazi - Vest - Darste

B. Partea II. Proprietari și acte

Inscrieri privitoare la dreptul de proprietate și alte drepturi reale		Referințe
23704 / 22/05/2007		
Act Normativ nr. 1.705, din 29/11/2006 emis de GUVERN;		
B1	Intabulare, drept de PROPRIETATE, dobandit prin Lege, cota actuala 1/1, cota initiala 1/1 1) STATUL ROMAN, CIF:9999999999999	A1, A1.1
B2	Intabulare, drept de ADMINISTRARE 1) MINISTERUL ECONOMIEI SI COMERTULUI, CIF:9999999999999	A1, A1.1
Act Administrativ nr. 1, din 29/06/2004 emis de MEC (act aditional nr.1/21.04.2005 emis de MEC;act aditional nr.2/23.03.2006 emis de MEC;);		
B3	Intabulare, drept de CONCESIUNE 1) COMPANIA NATIONALA DE TRANSPORT AL ENERGIEI ELECTRICE 'TRANSELECTRICA'SA, CIF: 9999999999999	A1, A1.1

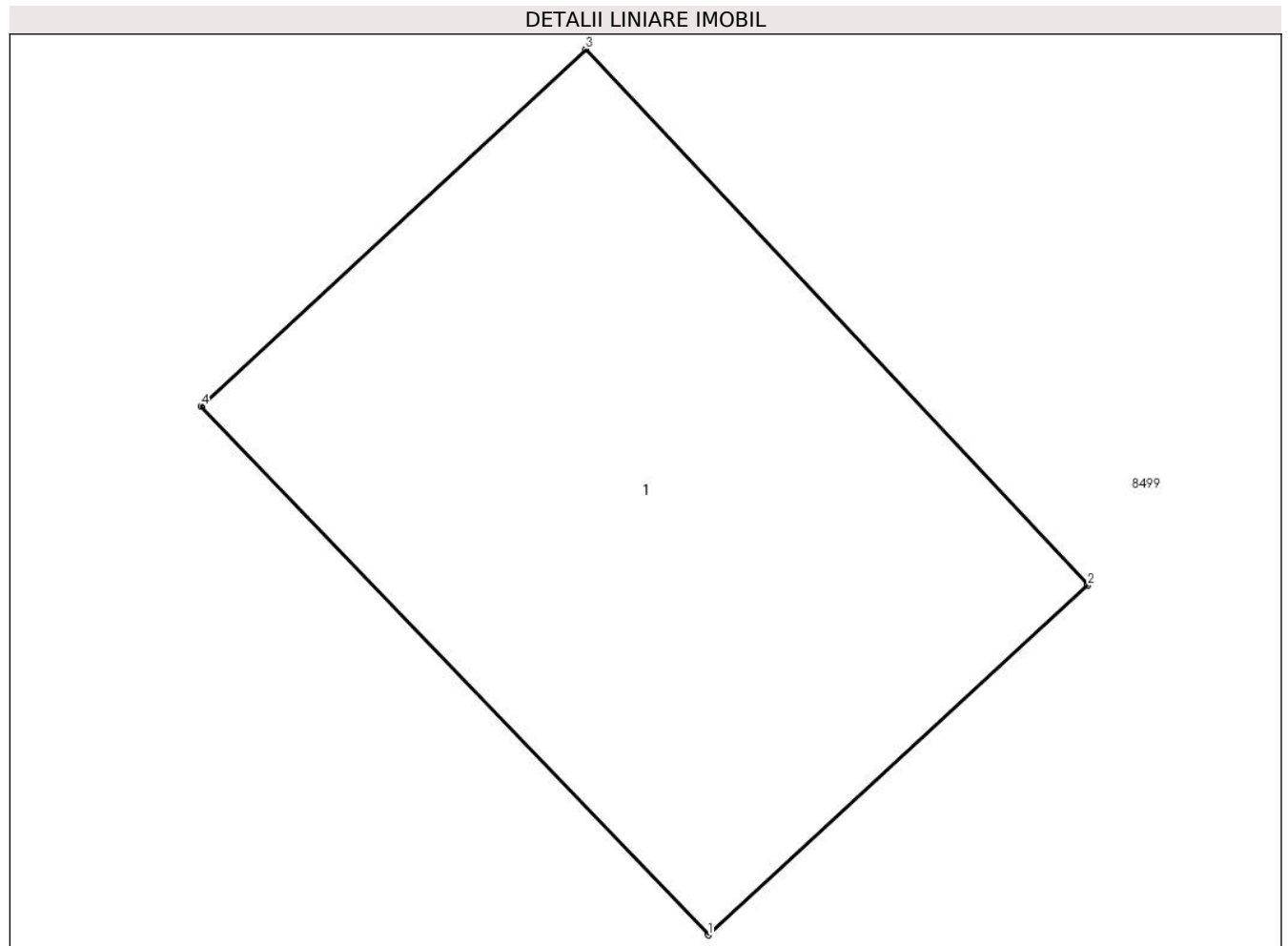
C. Partea III. SARCINI

Inscrieri privind dezmembramintele dreptului de proprietate, drepturi reale de garanție și sarcini		Referințe
23704 / 22/05/2007		
Act Administrativ nr. 1, din 29/06/2004 emis de MEC (act aditional nr.1/21.04.2005 emis de MEC;act aditional nr.2/23.03.2006 emis de MEC;);		
C3	se noteaza redeventa in favoarea MINISTERUL ECONOMIEI SI COMERTULUI	A1, A1.1

Teren

Nr cadastral	Suprafața (mp)*	Observații / Referințe
20574	38	

* Suprafața este determinată în planul de proiecție Stereo 70.



Date referitoare la teren

Crt	Categorie folosință	Intravilan	Suprafața (mp)	Tarla	Parcelă	Nr. topo	Observații / Referințe
1	curți constructii	NU	38	49	A 297; 297/3	-	

Date referitoare la construcții

Crt	Număr	Destinație construcție	Supraf. (mp)	Situație juridică	Observații / Referințe
A1.1	20574-C1	construcții industriale și edilitare	38	Cu acte	Nr. niveluri:1; S. construita la sol:38 mp; S. construita desfasurata:38 mp; C1 - Stalp - 1 BB cu S=38,00 mp, LEA 220 KV Brazi - Vest - Darste

Lungime Segmente

1) Valorile lungimilor segmentelor sunt obținute din proiecție în plan.

Punct început	X / Y	Punct sfârșit	X / Y	Lungime segment (** (m)
1	573.389,794 373.749,767	2	573.393,574 373.753,247	5.138
2	573.393,574 373.753,247	3	573.388,574 373.758,577	7.308
3	573.388,574 373.758,577	4	573.384,744 373.755,027	5.222

Punct început	X / Y	Punct sfârșit	X / Y	Lungime segment (** (m)
4	573.384,744 373.755,027	1	573.389,794 373.749,767	7.292

** Lungimile segmentelor sunt determinate în planul de proiecție Stereo 70 și sunt rotunjite la 1 milimetru.

*** Distanța dintre puncte este formată din segmente cumulate ce sunt mai mici decât valoarea 1 milimetru.

**DATE DESPRE IMOBILUL NR. 8502**

Oficiul de Cadastru și Publicitate Imobiliară PRAHOVA
Biroul de Cadastru și Publicitate Imobiliară Ploiești

A. Partea I. Descrierea imobilului

TEREN Intravilan

Nr. CF vechi:2962
Nr. cadastral vechi:1042

Adresa: Loc. Stancesti, Jud. Prahova

Nr. Crt	Nr cadastral Nr. topografic	Suprafața* (mp)	Observații / Referințe
A1	20537	38	Sector cadastral:62 Teren neimprejmuit;

Construcții

Crt	Nr cadastral Nr. topografic	Adresa	Observații / Referințe
A1.1	20537-C1	Loc. Stancesti, Jud. Prahova	Nr. niveluri:1; S. construita la sol:38 mp; S. construita desfasurata:38 mp; C1 - STALP 1 BC

B. Partea II. Proprietari și acte

Inscrieri privitoare la dreptul de proprietate și alte drepturi reale		Referințe
23711 / 22/05/2007		
Act Normativ nr. 1.705, din 29/11/2006 emis de GUVERN (concesiune nr.1/29.06.2004 emis de MEC;);		
B1	Intabulare, drept de PROPRIETATE, dobandit prin Lege, cota actuala 1/1, cota initiala 1/1 1) STATUL ROMAN , CIF:999999999999	A1, A1.1
Act Administrativ nr. 1, din 29/06/2004 emis de MEC (hotarare nr.1.705/29.11.2006 emis de GUVERN;);		
B2	Intabulare, drept de ADMINISTRARE 1) MINISTERUL ECONOMIEI SI COMERTULUI , CIF:999999999999	A1, A1.1
Act Normativ nr. 1.705, din 29/11/2006 emis de GUVERN (concesiune nr.1/29.06.2004 emis de MEC;);		
B3	Intabulare, drept de CONCESIUNE 1) COMPANIA NATIONALA DE TRANSPORT AL ENERGIEI ELECTRICE 'TRANSELECTRICA' S.A. , CIF: 999999999999	A1, A1.1

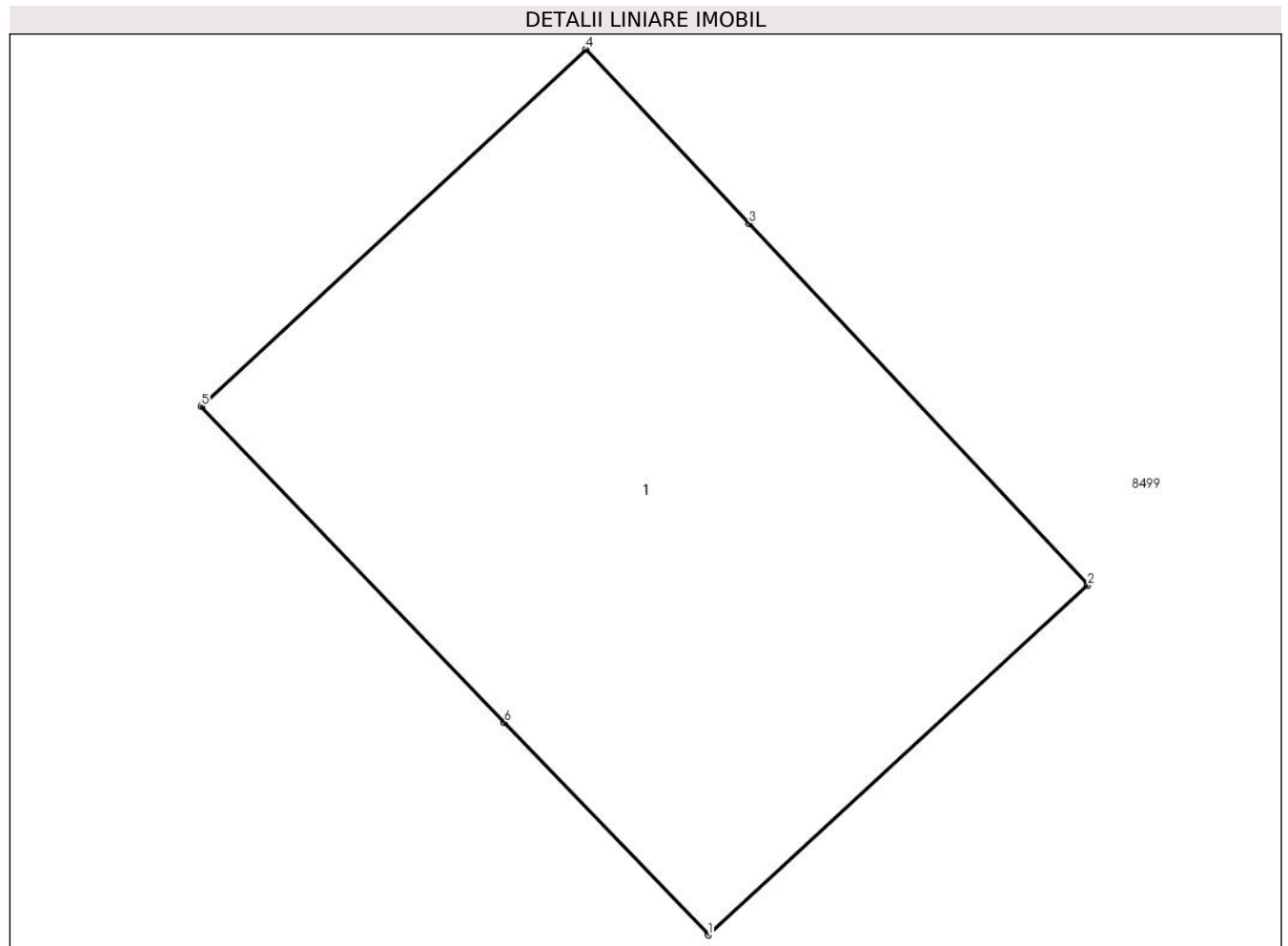
C. Partea III. SARCINI

Inscrieri privind dezmembramintele dreptului de proprietate, drepturi reale de garanție și sarcini		Referințe
23711 / 22/05/2007		
Act Administrativ nr. 1, din 29/06/2004 emis de MEC (hotarare nr.1.705/29.11.2006 emis de GUVERN;);		
C3	- se noteaza REDEVENTA in favoarea MINISTERULUI ECONOMIEI SI COMERTULUI	A1, A1.1

Teren

Nr cadastral	Suprafața (mp)*	Observații / Referințe
20537	38	

* Suprafața este determinată în planul de proiecție Stereo 70.



Date referitoare la teren

Crt	Categorie folosință	Intra vilan	Suprafața (mp)	Tarla	Parcelă	Nr. topo	Observații / Referințe
1	curți constructii	DA	38	49-A 297	297/3	-	

Date referitoare la construcții

Crt	Număr	Destinație construcție	Supraf. (mp)	Situație juridică	Observații / Referințe
A1.1	20537-C1	construcții industriale și edilitare	38	Cu acte	Nr. niveluri:1; S. construita la sol:38 mp; S. construita desfasurata:38 mp; C1 - STALP 1 BC

Lungime Segmente

1) Valorile lungimilor segmentelor sunt obținute din proiecție în plan.

Punct început	X / Y	Punct sfârșit	X / Y	Lungime segment (** (m)
1	573.375,265 373.749,028	2	573.379,045 373.752,508	5.138
2	573.379,045 373.752,508	3	573.375,672 373.756,104	4.93
3	573.375,672 373.756,104	4	573.374,045 373.757,838	2.378

Punct început	X / Y	Punct sfârșit	X / Y	Lungime segment (** (m)
4	573.374,045 373.757,838	5	573.370,215 373.754,288	5.222
5	573.370,215 373.754,288	6	573.373,237 373.751,141	4.363
6	573.373,237 373.751,141	1	573.375,265 373.749,028	2.929

** Lungimile segmentelor sunt determinate în planul de proiecție Stereo 70 și sunt rotunjite la 1 milimetru.

*** Distanța dintre puncte este formată din segmente cumulate ce sunt mai mici decât valoarea 1 milimetru.

**DATE DESPRE IMOBILUL NR. 8503**

Oficiul de Cadastru și Publicitate Imobiliară PRAHOVA
Biroul de Cadastru și Publicitate Imobiliară Ploiești

A. Partea I. Descrierea imobilului

TEREN Intravilan

Nr. CF vechi:2354
Nr. cadastral vechi:1040

Adresa: Loc. Stancesti, Jud. Prahova

Nr. Crt	Nr cadastral Nr. topografic	Suprafața* (mp)	Observații / Referințe
A1	20572	38	Sector cadastral:62 Teren neimprejmuit;

Construcții

Crt	Nr cadastral Nr. topografic	Adresa	Observații / Referințe
A1.1	20572-C1	Loc. Stancesti, Jud. Prahova	Nr. niveluri:1; S. construita la sol:38 mp; S. construita desfasurata:38 mp; C1 - Stalp 18 BA

B. Partea II. Proprietari și acte

Inscrieri privitoare la dreptul de proprietate și alte drepturi reale		Referințe
23691 / 22/05/2007		
Act Normativ nr. 1.705, din 29/11/2006 emis de GUVERN;		
B1	Intabulare, drept de PROPRIETATE, dobandit prin Lege, cota actuala 1/1, cota initiala 1/1 1) STATUL ROMAN , CIF:999999999999	A1, A1.1
B2	Intabulare, drept de ADMINISTRARE 1) MINISTERUL ECONOMIEI SI COMERTULUI , CIF:999999999999	A1, A1.1
Act Administrativ nr. 1, din 29/06/2004 emis de MEC;		
B3	Intabulare, drept de CONCESIUNE 1) COMPANIA NATIONALA DE TRANSPORT AL ENERGIEI ELECTRICE TRANSELECTRICA SA , CIF: 999999999999	A1, A1.1

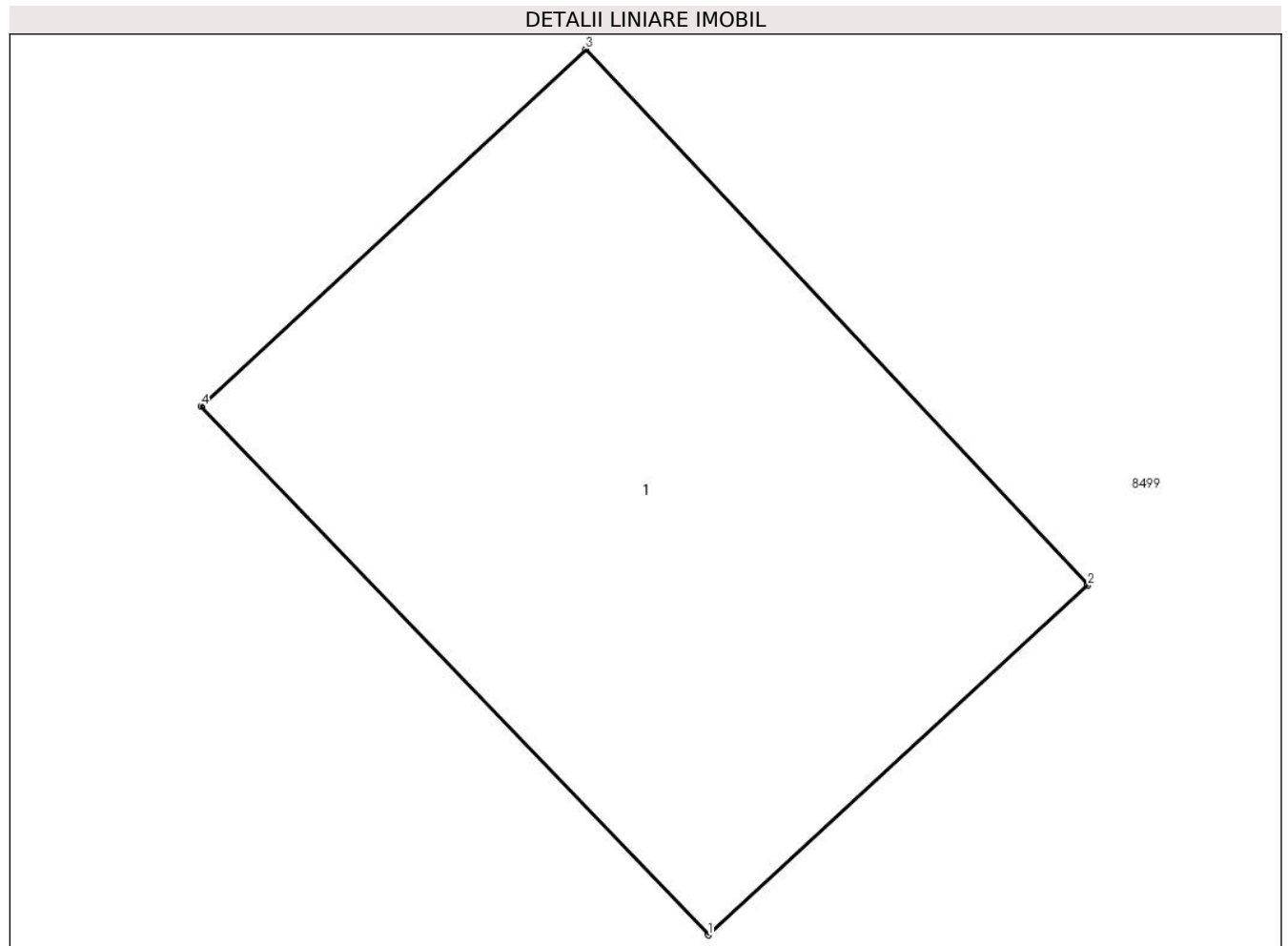
C. Partea III. SARCINI

Inscrieri privind dezmembramintele dreptului de proprietate, drepturi reale de garanție și sarcini		Referințe
23691 / 22/05/2007		
Act Administrativ nr. 1, din 29/06/2004 emis de MEC;		
C3	se noteaza REDEVENTA in favoarea MINISTERUL ECONOMIEI SI COMERTULUI	A1, A1.1

Teren

Nr cadastral	Suprafața (mp)*	Observații / Referințe
20572	38	

* Suprafața este determinată în planul de proiecție Stereo 70.



Date referitoare la teren

Crt	Categorie folosință	Intravilan	Suprafața (mp)	Tarla	Parcelă	Nr. topo	Observații / Referințe
1	curți constructii	DA	38	49-A297	297/2	-	

Date referitoare la construcții

Crt	Număr	Destinație construcție	Supraf. (mp)	Situație juridică	Observații / Referințe
A1.1	20572-C1	construcții industriale și edilitare	38	Cu acte	Nr. niveluri:1; S. construita la sol:38 mp; S. construita desfasurata:38 mp; C1 - Stalp 18 BA

Lungime Segmente

1) Valorile lungimilor segmentelor sunt obținute din proiecție în plan.

Punct început	X / Y	Punct sfârșit	X / Y	Lungime segment (** (m)
1	573.360,03 373.748,47	2	573.363,81 373.751,95	5.138
2	573.363,81 373.751,95	3	573.358,81 373.757,28	7.308
3	573.358,81 373.757,28	4	573.354,98 373.753,73	5.222

Punct început	X / Y	Punct sfârșit	X / Y	Lungime segment (** (m)
4	573.354,98 373.753,73	1	573.360,03 373.748,47	7.292

** Lungimile segmentelor sunt determinate în planul de proiecție Stereo 70 și sunt rotunjite la 1 milimetru.

*** Distanța dintre puncte este formată din segmente cumulate ce sunt mai mici decât valoarea 1 milimetru.

**DATE DESPRE IMOBILUL NR. 8504**

Oficiul de Cadastru și Publicitate Imobiliară PRAHOVA
Biroul de Cadastru și Publicitate Imobiliară Ploiești

A. Partea I. Descrierea imobilului

TEREN Extravilan

Adresa: Jud. Prahova

Nr. Crt	Nr cadastral Nr. topografic	Suprafața* (mp)	Observații / Referințe
A1	30023	3.500	Sector cadastral:48 Teren neimprejmuit;

B. Partea II. Proprietari și acte

Inscrieri privitoare la dreptul de proprietate și alte drepturi reale	Referințe
114725 / 07/09/2022	
Act Administrativ nr. 215993, din 25/08/2022 emis de COMISIA JUDETEANA PRAHOVA;	
B1	A1
Intabulare, drept de PROPRIETATE, dobandit prin Reconstituire, cota actuala 1/1, cota initiala 1/1	
1) ILIE MOISE	
2) ILIE ION, (decedat)	
3) ILIE CRISTACHE, (decedat)	

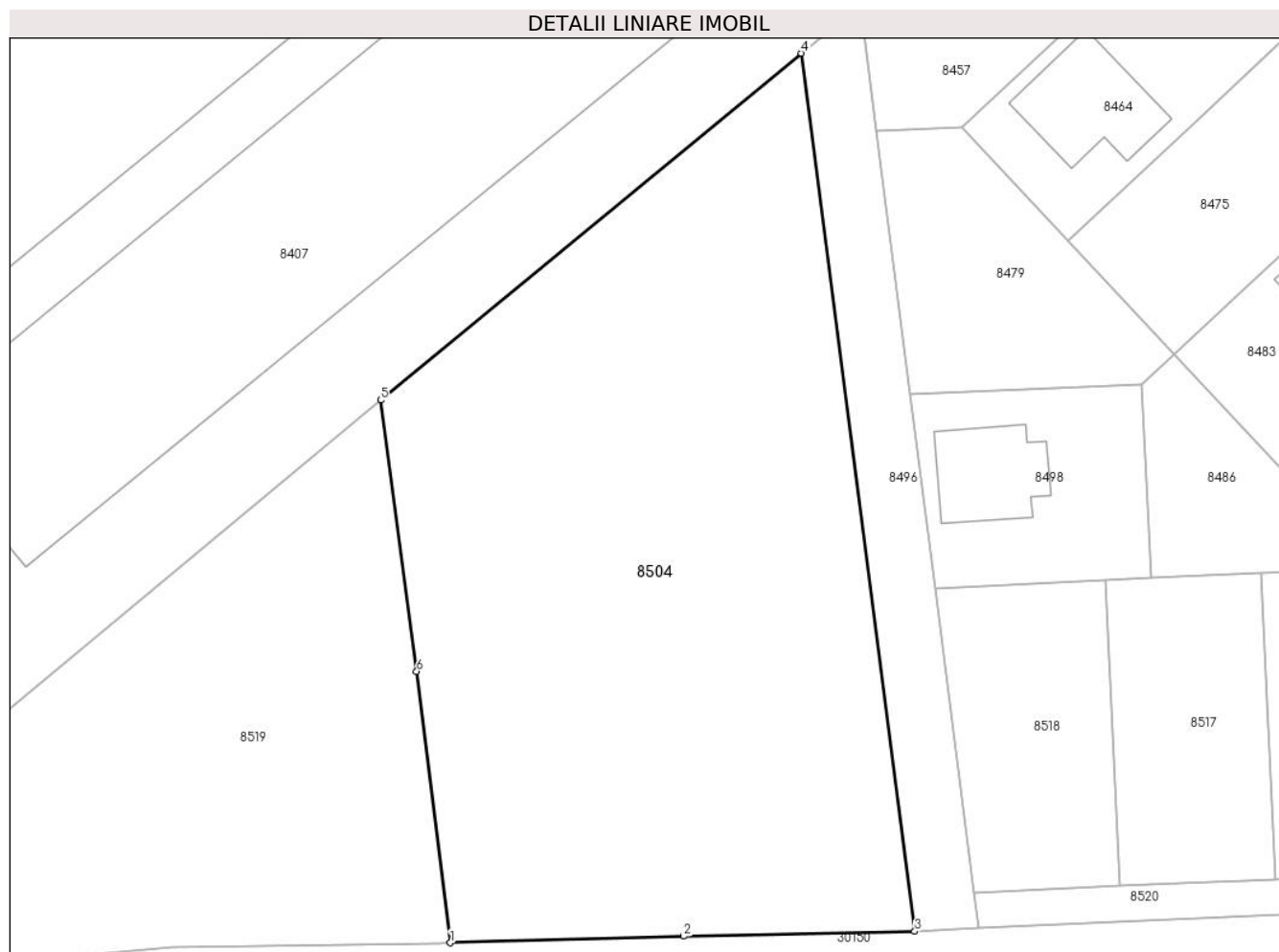
C. Partea III. SARCINI .

Inscrieri privind dezmembramintele dreptului de proprietate, drepturi reale de garanție și sarcini	Referințe
NU SUNT	

Teren

Nr cadastral	Suprafața (mp)*	Observații / Referințe
30023	3.500	

* Suprafața este determinată în planul de proiecție Stereo 70.



Date referitoare la teren

Crt	Categorie folosință	Intra vilan	Suprafața (mp)	Tarla	Parcelă	Nr. topo	Observații / Referințe
1	arabil	NU	3.500	61	361/5	-	

Lungime Segmente

1) Valorile lungimilor segmentelor sunt obținute din proiecție în plan.

Punct început	X / Y	Punct sfârșit	X / Y	Lungime segment (** (m)
1	571.786,71 373.714,799	2	571.810,716 373.715,471	24.015
2	571.810,716 373.715,471	3	571.834,527 373.715,977	23.816
3	571.834,527 373.715,977	4	571.822,842 373.806,336	91.111
4	571.822,842 373.806,336	5	571.779,516 373.770,651	56.13
5	571.779,516 373.770,651	6	571.783,232 373.742,732	28.165

Punct început	X / Y	Punct sfârșit	X / Y	Lungime segment (** (m)
6	571.783,232 373.742,732	1	571.786,71 373.714,799	28.149

** Lungimile segmentelor sunt determinate în planul de proiecție Stereo 70 și sunt rotunjite la 1 milimetru.

*** Distanța dintre puncte este formată din segmente cumulate ce sunt mai mici decât valoarea 1 milimetru.

**DATE DESPRE IMOBILUL NR. 8505**

Oficiul de Cadastru și Publicitate Imobiliară PRAHOVA
Biroul de Cadastru și Publicitate Imobiliară Ploiești

A. Partea I. Descrierea imobilului

TEREN Extravilan

Adresa: Jud. Prahova

Nr. Crt	Nr cadastral Nr. topografic	Suprafața* (mp)	Observații / Referințe
A1		27.000	Sector cadastral:61 Teren neimprejmit;

B. Partea II. Proprietari și acte

Inscrieri privitoare la dreptul de proprietate și alte drepturi reale		Referințe
/		
Act Administrativ nr. 76563, din 11/11/1999 emis de CJSDPAT PRAHOVA;		
B1	Intabulare, drept de PROPRIETATE, dobandit prin Reconstituire, cota actuala 16/20, cota initiala 16/20 1) STAN PAVEL 2) STAN VASILE 3) STAN STELIAN 4) STAN GHEORGHE	A1
Act Notarial nr. 22, din 20/04/2022 emis de NP TUDOSE IOANA ADRIANA;		
B2	Intabulare, drept de PROPRIETATE, cu titlu de moștenire, dobandit prin Succesiune, cota actuala 1/20, cota initiala 1/20 1) STAN ANA	A1
B3	Intabulare, drept de PROPRIETATE, cu titlu de moștenire, dobandit prin Succesiune, cota actuala 1/20, cota initiala 1/20 1) BĂLAN MARICICA	A1
B4	Intabulare, drept de PROPRIETATE, cu titlu de moștenire, dobandit prin Succesiune, cota actuala 1/20, cota initiala 1/20 1) ROTARU MAGDALENA	A1
B5	Intabulare, drept de PROPRIETATE, cu titlu de moștenire, dobandit prin Succesiune, cota actuala 1/20, cota initiala 1/20 1) CĂTUNEANU VIORICA	A1

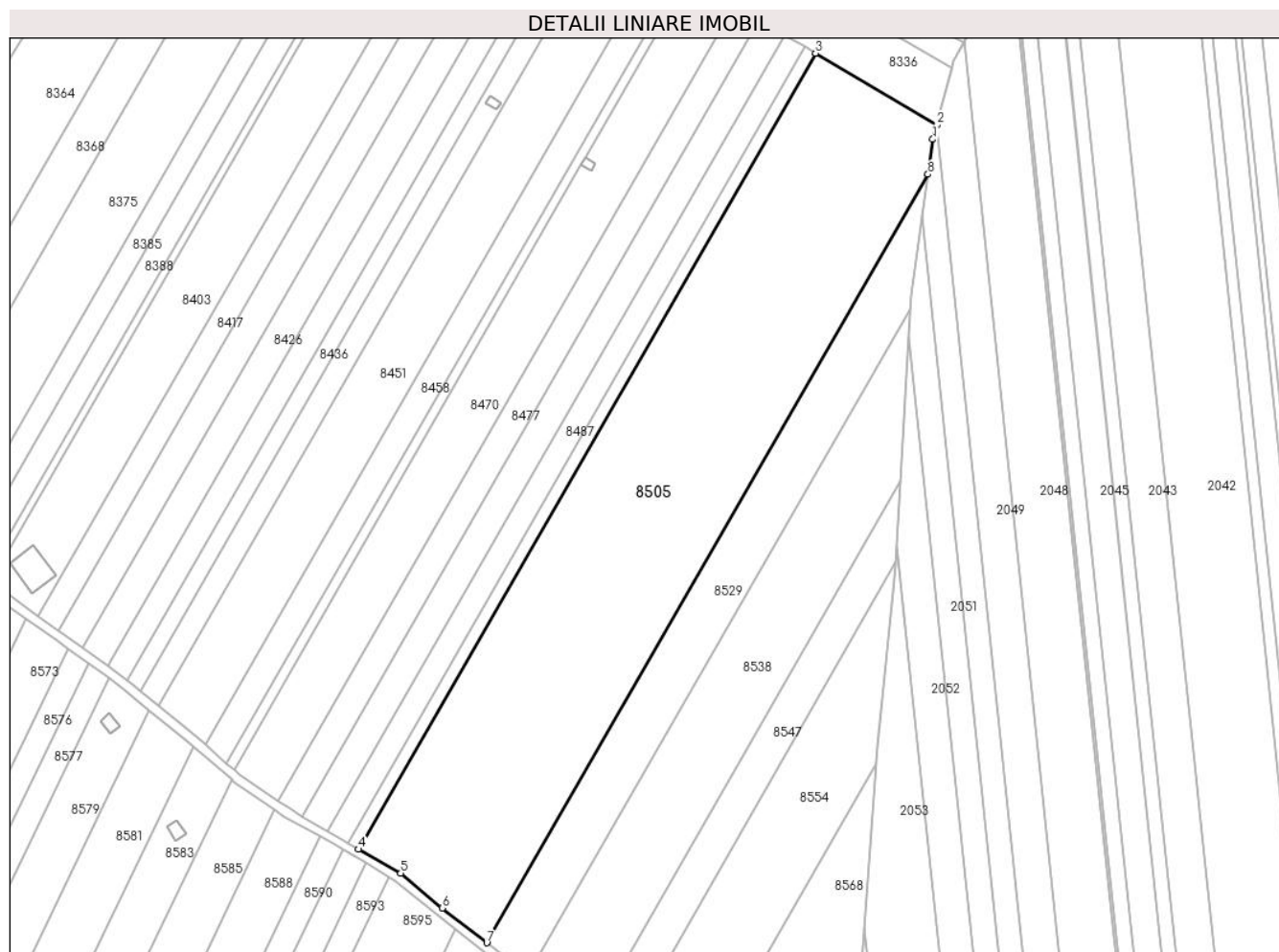
C. Partea III. SARCINI .

Inscrieri privind dezmembramintele dreptului de proprietate, drepturi reale de garanție și sarcini	Referințe
NU SUNT	

Teren

Nr cadastral	Suprafața (mp)*	Observații / Referințe
	27.000	

* Suprafața este determinată în planul de proiecție Stereo 70.



Date referitoare la teren

Crt	Categorie folosință	Intravilan	Suprafața (mp)	Tarla	Parcelă	Nr. topo	Observații / Referințe
1	arabil	NU	27.000	46	239/2/32	-	

Lungime Segmente

1) Valorile lungimilor segmentelor sunt obținute din proiecție în plan.

Punct început	X / Y	Punct sfârșit	X / Y	Lungime segment (** (m)
1	574.105,126 373.904,306	2	574.106,788 373.910,477	6.391
2	574.106,788 373.910,477	3	574.054,557 373.941,412	60.705
3	574.054,557 373.941,412	4	573.857,361 373.598,131	395.889
4	573.857,361 373.598,131	5	573.875,495 373.587,726	20.907
5	573.875,495 373.587,726	6	573.893,443 373.572,79	23.35

Punct început	X / Y	Punct sfârșit	X / Y	Lungime segment (** (m)
6	573.893,443 373.572,79	7	573.912,619 373.557,778	24.353
7	573.912,619 373.557,778	8	574.103,032 373.889,251	382.271
8	574.103,032 373.889,251	1	574.105,126 373.904,306	15.2

** Lungimile segmentelor sunt determinate în planul de proiecție Stereo 70 și sunt rotunjite la 1 milimetru.

*** Distanța dintre puncte este formată din segmente cumulate ce sunt mai mici decât valoarea 1 milimetru.

**DATE DESPRE IMOBILUL NR. 8506**

Oficiul de Cadastru și Publicitate Imobiliară PRAHOVA
Biroul de Cadastru și Publicitate Imobiliară Ploiești

A. Partea I. Descrierea imobilului

TEREN Intravilan

Adresa: Loc. Stancesti, Str Soarelui, Nr. 12, Jud. Prahova

Nr. Crt	Nr cadastral Nr. topografic	Suprafața* (mp)	Observații / Referințe
A1	29128	Din acte: 2.051 Masurata: 2.038	Sector cadastral:54 Teren imprejmuit;

Construcții

Crt	Nr cadastral Nr. topografic	Adresa	Observații / Referințe
A1.1	29128-C1	Loc. Stancesti, Str Soarelui, Nr. 12, Jud. Prahova	Nr. niveluri:1; S. construita la sol:44 mp; S. construita desfasurata:44 mp; Locuință - Suprafața construită desfășurată= 44 mp
A1.3		Loc. Stancesti, Str Soarelui, Nr. 12, Jud. Prahova	Nr. niveluri:1; S. construita la sol:55 mp; S. construita desfasurata:55 mp; Cladire de locuit, regim inaltime P
A1.4		Loc. Stancesti, Str Soarelui, Nr. 12, Jud. Prahova	Nr. niveluri:1; S. construita la sol:40 mp; S. construita desfasurata:40 mp; Cladire anexa, regim inaltime P
A1.5		Loc. Stancesti, Str Soarelui, Nr. 12, Jud. Prahova	Nr. niveluri:1; S. construita la sol:34 mp; S. construita desfasurata:34 mp; Cladire anexa, regim inaltime P

B. Partea II. Proprietari și acte

Inscrieri privitoare la dreptul de proprietate și alte drepturi reale		Referințe
61962 / 09/07/2020		
Act Administrativ nr. 38883, din 09/07/2020 emis de COMISIA JUDETEANA PRAHOVA (act notarial nr 36 din 13.03.2019, emis de NP BARBU FLOAREA);		
B1	Intabulare, drept de PROPRIETATE, dobandit prin Succesiune, cota actuala 2/8, cota initiala 2/8 1) TACU MARIA	A1
B2	Intabulare, drept de PROPRIETATE, dobandit prin Succesiune, cota actuala 3/8, cota initiala 3/8 1) ZANFIR MARIANA	A1
B3	Intabulare, drept de PROPRIETATE, dobandit prin Succesiune, cota actuala 3/8, cota initiala 3/8 1) TACU GHEORGHE	A1
B4	Intabulare, drept de PROPRIETATE, dobandit prin Construire, cota actuala 1/2, cota initiala 1/2 1) TACU MARIA	A1.1
B5	Intabulare, drept de PROPRIETATE, dobandit prin Succesiune, cota actuala 2/16, cota initiala 2/16 1) TACU MARIA	A1.1
B6	Intabulare, drept de PROPRIETATE, dobandit prin Succesiune, cota actuala 3/16, cota initiala 3/16 1) ZANFIR MARIANA	A1.1
B7	Intabulare, drept de PROPRIETATE, dobandit prin Succesiune, cota actuala 3/16, cota initiala 3/16 1) TACU GHEORGHE	A1.1
81669 / 25/08/2020		
Act Administrativ nr. C6815, din 24/08/2020 emis de OCPI PRAHOVA;		
B8	se noteaza din oficiu propunerea de dezmembrare a imobilului	A1
/		
Act Administrativ nr. 14456, din 13/09/2024 emis de PRIMĂRIA COMUNEI TÂRGȘORU VECHI (în baza art. 12, alin. 16 din Legea 7);		
B9	Intabulare, drept de PROPRIETATE, dobandit prin Lege, cota actuala 1/1, cota initiala 1/1 1) TACU MARIA 2) ZANFIR MARIANA 3) TACU GHEORGHE	A1.3, A1.4, A1.5

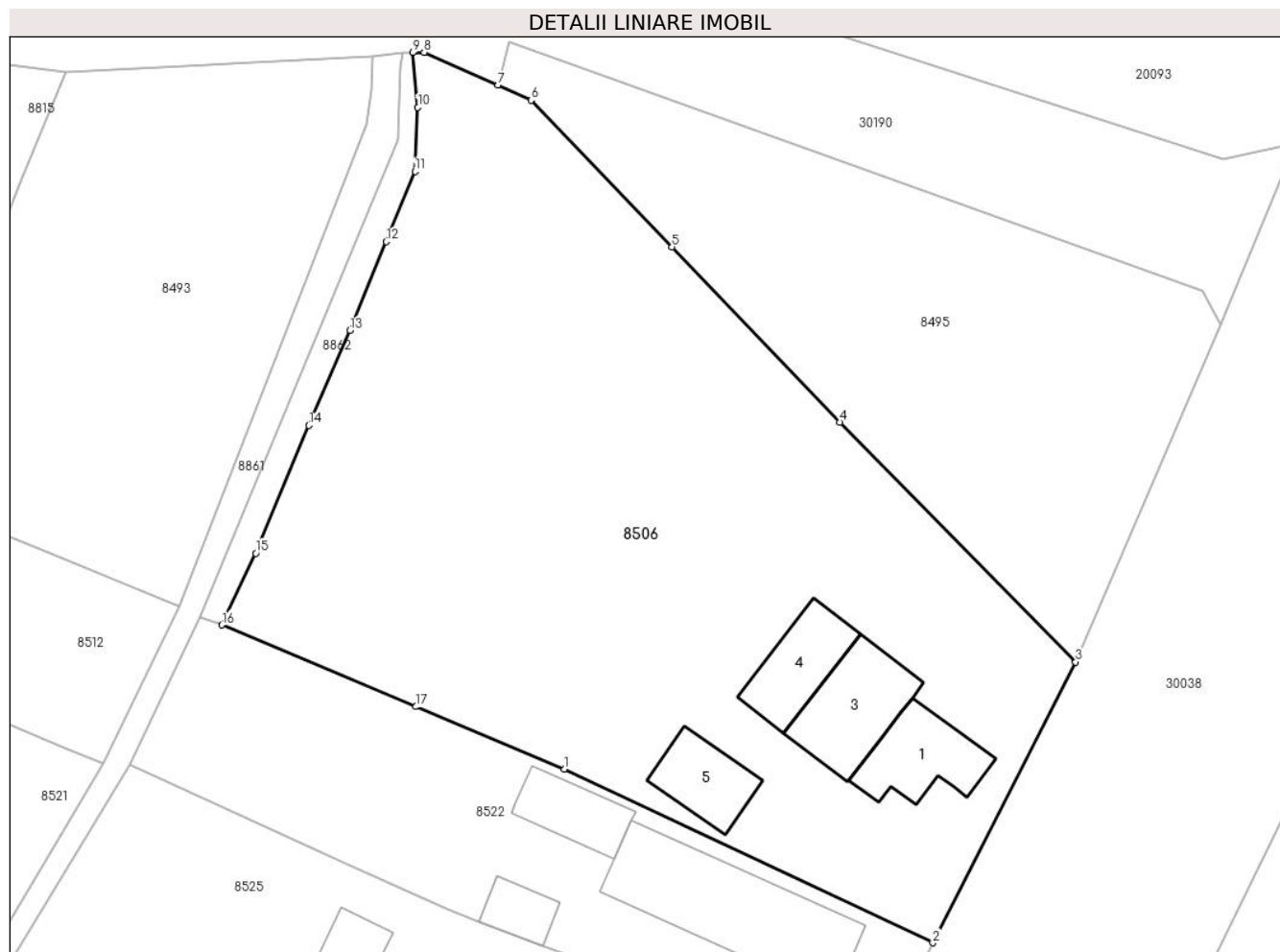
C. Partea III. SARCINI .

Inscrieri privind dezmembramintele dreptului de proprietate, drepturi reale de garanție și sarcini	Referințe
NU SUNT	

Teren

Nr cadastral	Suprafața (mp)*	Observații / Referințe
29128	Din acte: 2.051 Masurata: 2.038	

* Suprafața este determinată în planul de proiecție Stereo 70.



Date referitoare la teren

Crt	Categorie folosință	Intra vilan	Suprafața (mp)	Tarla	Parcelă	Nr. topo	Observații / Referințe
1	curți constructii	DA	753	13	399	-	
2	arabil	DA	1.285	13	398	-	

Date referitoare la construcții

Crt	Număr	Destinație construcție	Supraf. (mp)	Situație juridică	Observații / Referințe
A1.1	29128-C1	construcții de locuințe	44	Cu acte	Nr. niveluri:1; S. construita la sol:44 mp; S. construita desfasurata:44 mp; Locuință - Suprafata construită desfășurată= 44 mp
A1.3		construcții de locuințe	55	Cu acte	Nr. niveluri:1; S. construita la sol:55 mp; S. construita desfasurata:55 mp; Cladire de locuit, regim inaltime P
A1.4		construcții anexa	40	Cu acte	Nr. niveluri:1; S. construita la sol:40 mp; S. construita desfasurata:40 mp; Cladire anexa, regim inaltime P
A1.5		construcții anexa	34	Cu acte	Nr. niveluri:1; S. construita la sol:34 mp; S. construita desfasurata:34 mp; Cladire anexa, regim inaltime P

Lungime Segmente

1) Valorile lungimilor segmentelor sunt obținute din proiecție în plan.

Punct început	X / Y	Punct sfârșit	X / Y	Lungime segment (** (m)
1	573.241,9 373.731,256	2	573.269,121 373.718,419	30.096
2	573.269,121 373.718,419	3	573.279,658 373.739,149	23.254
3	573.279,658 373.739,149	4	573.262,236 373.756,866	24.848
4	573.262,236 373.756,866	5	573.249,84 373.769,808	17.921
5	573.249,84 373.769,808	6	573.239,443 373.780,638	15.013
6	573.239,443 373.780,638	7	573.236,978 373.781,742	2.701
7	573.236,978 373.781,742	8	573.231,546 373.784,174	5.952
8	573.231,546 373.784,174	9	573.230,703 373.784,153	0.843
9	573.230,703 373.784,153	10	573.231,082 373.780,107	4.064
10	573.231,082 373.780,107	11	573.230,87 373.775,391	4.721
11	573.230,87 373.775,391	12	573.228,753 373.770,189	5.616
12	573.228,753 373.770,189	13	573.226,063 373.763,634	7.085
13	573.226,063 373.763,634	14	573.223,025 373.756,63	7.634
14	573.223,025 373.756,63	15	573.219,1 373.747,189	10.224
15	573.219,1 373.747,189	16	573.216,597 373.741,89	5.86
16	573.216,597 373.741,89	17	573.230,95 373.735,858	15.569
17	573.230,95 373.735,858	1	573.241,9 373.731,256	11.878

** Lungimile segmentelor sunt determinate în planul de proiecție Stereo 70 și sunt rotunjite la 1 milimetru.

*** Distanța dintre puncte este formată din segmente cumulate ce sunt mai mici decât valoarea 1 milimetru.

**DATE DESPRE IMOBILUL NR. 8507**

Oficiul de Cadastru și Publicitate Imobiliară PRAHOVA
Biroul de Cadastru și Publicitate Imobiliară Ploiești

A. Partea I. Descrierea imobilului

TEREN Intravilan

Adresa: Loc. Stancesti, Jud. Prahova

Nr. Crt	Nr cadastral Nr. topografic	Suprafața* (mp)	Observații / Referințe
A1		545	Sector cadastral:48 Teren neimprejmut;

B. Partea II. Proprietari și acte

Inscrieri privitoare la dreptul de proprietate și alte drepturi reale		Referințe
/		
Act Normativ nr. 7, din 13/03/1996 emis de PARLAMENTUL ROMANIEI;		
B1	Inscrierea posesiei, drept de PROPRIETATE, dobandit prin Lege, cota actuala 1/1, cota initiala 1/1 1) NEIDENTIFICAT NEIDENTIFICAT	A1
Act Normativ nr. 7, din 13/03/1996 emis de PARLAMENTUL ROMANIEI (Art. 13);		
B2	Se noteaza mentiunea de proprietar neidentificat.	A1

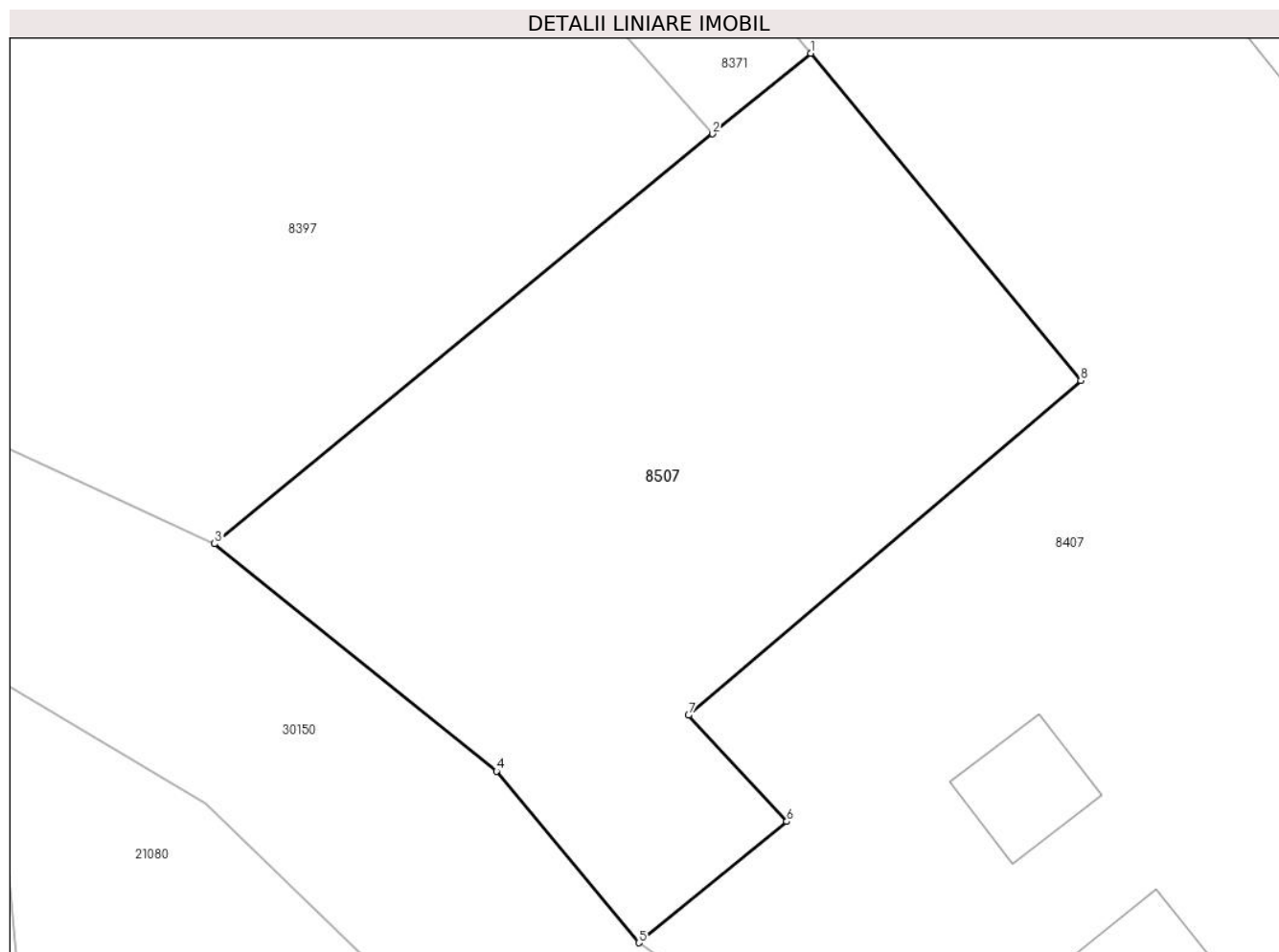
C. Partea III. SARCINI .

Inscrieri privind dezmembramintele dreptului de proprietate, drepturi reale de garanție și sarcini	Referințe
NU SUNT	

Teren

Nr cadastral	Suprafața (mp)*	Observații / Referințe
	545	

* Suprafața este determinată în planul de proiecție Stereo 70.



Date referitoare la teren

Crt	Categorie folosință	Intravilan	Suprafața (mp)	Tarla	Parcelă	Nr. topo	Observații / Referințe
1	arabil	DA	545	61	-	-	

Lungime Segmente

1) Valorile lungimilor segmentelor sunt obținute din proiecție în plan.

Punct început	X / Y	Punct sfârșit	X / Y	Lungime segment (** (m)
1	571.550,31 373.765,066	2	571.546,388 373.761,841	5.078
2	571.546,388 373.761,841	3	571.526,472 373.745,464	25.785
3	571.526,472 373.745,464	4	571.537,744 373.736,368	14.484
4	571.537,744 373.736,368	5	571.543,446 373.729,511	8.918
5	571.543,446 373.729,511	6	571.549,355 373.734,358	7.643

Punct început	X / Y	Punct sfârșit	X / Y	Lungime segment (** (m)
6	571.549,355 373.734,358	7	571.545,429 373.738,608	5.786
7	571.545,429 373.738,608	8	571.561,114 373.751,99	20.618
8	571.561,114 373.751,99	1	571.550,31 373.765,066	16.962

** Lungimile segmentelor sunt determinate în planul de proiecție Stereo 70 și sunt rotunjite la 1 milimetru.

*** Distanța dintre puncte este formată din segmente cumulate ce sunt mai mici decât valoarea 1 milimetru.

**DATE DESPRE IMOBILUL NR. 8508**

Oficiul de Cadastru și Publicitate Imobiliară PRAHOVA
Biroul de Cadastru și Publicitate Imobiliară Ploiești

A. Partea I. Descrierea imobilului

TEREN Intravilan

Adresa: Loc. Stancesti, Str Islazului, Jud. Prahova

Nr. Crt	Nr cadastral Nr. topografic	Suprafața* (mp)	Observații / Referințe
A1	24511	694	Sector cadastral:48 Teren neimprejmut;

B. Partea II. Proprietari și acte

Inscrieri privitoare la dreptul de proprietate și alte drepturi reale		Referințe
24791 / 05/05/2012		
Act Notarial nr. 1472, din 03/05/2012 emis de NP NECULAE AURELIAN (incheiere de rectificare nr.10/15.05.2012 emisa de NP NECULAE AURELIAN);		
B1	Se infiinteaza cartea funciara 24511 a imobilului cu numarul cadastral 24511/Târgșoru Vechi, rezultat din dezmembrarea imobilului cu numarul cadastral 12846 (identificator electronic 23437) in scris in cartea funciara 6952 (identificator electronic 23437);	A1
Act Administrativ nr. 7249, din 31/08/2009 emis de COMISIA LOCALA COM. TG. VECHI (adeverinta nr. 6705/13.09.2010 emis de PRIMARIA COMUNEI TG. VECHI;hotarare nr.7086/03.09.2009 emis de COMISIA JUDETEANA PENTRU STABILIREA DREPTULUI DE PROPRIETATE A TERENURILOR AGRICOLE SI A CELOR FORES; hotarare nr.33/18.10.2006 emis de CONSILIUL LOCAL COM. TG. VECHI;);		
B2	Intabulare, drept de PROPRIETATE, dobandit prin Lege, cota actuala 1/1, cota initiala 1/1 1) COMUNA TG. VECHI , CIF:999999999999	A1
30600 / 28/03/2016		
Act Administrativ nr. 28806, din 23/03/2016 emis de OCPI PRAHOVA (act administrativ nr. 3224/17-03-2016 emis de COMUNA TIRGȘORU VECHI; act administrativ nr. 118/24-11-2015 emis de CONSILIUL LOCAL TIRGȘORU VECHI; act administrativ nr. 2211/22-07-2015 emis de CONSILIUL JUDETEAN PRAHOVA;);		
B6	se noteaza actualizarea informatiilor cadastrale in sensul schimbarii grupei de destinatie a terenului din 'extravilan' in 'intravilan'	A1
24791 / 05/05/2012		
Act Administrativ nr. 6705, din 13/09/2010 emis de PRIMARIA COMUNEI TG. VECHI (act nr.7249/31.08.2009 emis de COMISIA LOCALA DE APLICARE A LEGILOR FONDULUI FUNCAR AL COM. TG. VECHI;hotarare nr. 7086/03.09.2009 emis de COMISIA JUDETEANA PENTRU STABILIREA DREPTULUI DE PROPRIETATE A TERENURILOR AGRICOLE SI A CELOR FORES;hotarare nr.33/18.10.2006 emis de CONSILIUL LOCAL COM. TG. VECHI;);		
B7	Intabulare, drept de ADMINISTRARE 1) CONSILIUL LOCAL AL COMUNEI TG. VECHI , CIF:999999999999	A1

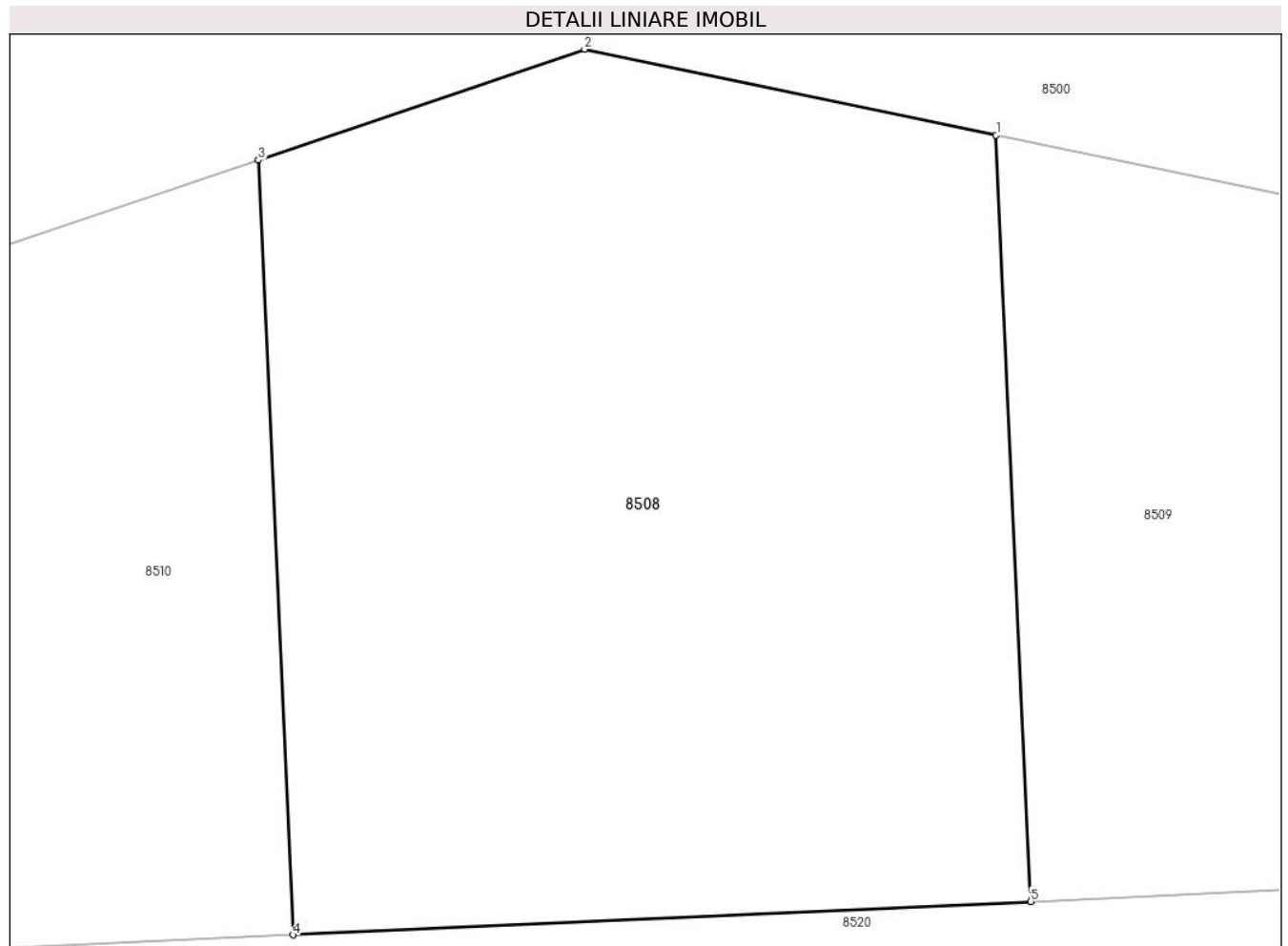
C. Partea III. SARCINI .

Inscrieri privind dezmembramintele dreptului de proprietate, drepturi reale de garanție și sarcini	Referințe
NU SUNT	

Teren

Nr cadastral	Suprafața (mp)*	Observații / Referințe
24511	694	

* Suprafața este determinată în planul de proiecție Stereo 70.



Date referitoare la teren

Crt	Categorie folosință	Intravilan	Suprafața (mp)	Tarla	Parcelă	Nr. topo	Observații / Referințe
1	arabil	DA	694	61	A361/2	-	

Lungime Segmente

1) Valorile lungimilor segmentelor sunt obținute din proiecție în plan.

Punct început	X / Y	Punct sfârșit	X / Y	Lungime segment (** (m)
1	572.146,227 373.759,759	2	572.132,293 373.762,667	14.234
2	572.132,293 373.762,667	3	572.121,241 373.758,916	11.671
3	572.121,241 373.758,916	4	572.122,429 373.732,714	26.229
4	572.122,429 373.732,714	5	572.147,401 373.733,845	24.998
5	572.147,401 373.733,845	1	572.146,227 373.759,759	25.941

**** Lungimile segmentelor sunt determinate în planul de proiecție Stereo 70 și sunt rotunjite la 1 milimetru.**

***** Distanța dintre puncte este formată din segmente cumulate ce sunt mai mici decât valoarea 1 milimetru.**

**DATE DESPRE IMOBILUL NR. 8509**

Oficiul de Cadastru și Publicitate Imobiliară PRAHOVA
Biroul de Cadastru și Publicitate Imobiliară Ploiești

A. Partea I. Descrierea imobilului

TEREN Intravilan

Adresa: Loc. Stancesti, Str Islazului, Jud. Prahova

Nr. Crt	Nr cadastral Nr. topografic	Suprafața* (mp)	Observații / Referințe
A1	24510	569	Sector cadastral:48 Teren neimprejmut;

B. Partea II. Proprietari și acte

Inscrieri privitoare la dreptul de proprietate și alte drepturi reale	Referințe
24791 / 05/05/2012	
Act Notarial nr. 1472, din 03/05/2012 emis de NP NECULAE AURELIAN (incheiere de rectificare nr.10/15.05.2012 emisa de NP NECULAE AURELIAN);	
B1	Se infiinteaza cartea funciara 24510 a imobilului cu numarul cadastral 24510/Târgșoru Vechi, rezultat din dezmembrarea imobilului cu numarul cadastral 12846 (identificator electronic 23437) in scris in cartea funciara 6952 (identificator electronic 23437);
Act Administrativ nr. 7249, din 31/08/2009 emis de COMISIA LOCALA COM. TG. VECHI (adeverinta nr. 6705/13.09.2010 emis de PRIMARIA COMUNEI TG. VECHI;hotarare nr.7086/03.09.2009 emis de COMISIA JUDETEANA PENTRU STABILIREA DREPTULUI DE PROPRIETATE A TERENURILOR AGRICOLE SI A CELOR FORES; hotarare nr.33/18.10.2006 emis de CONSILIUL LOCAL COM. TG. VECHI;);	
B2	Intabulare, drept de PROPRIETATE, dobandit prin Lege, cota actuala 1/1, cota initiala 1/1 1) COMUNA TG. VECHI, CIF:9999999999999
30594 / 28/03/2016	
Act Administrativ nr. 28811, din 23/03/2016 emis de OCPI PRAHOVA (act administrativ nr. 3223/17-03-2016 emis de PRIMARIA TIRGȘORU VECHI; act administrativ nr. 118/24-11-2015 emis de CONSILIUL LOCAL TIRGȘORU VECHI; act administrativ nr. 2211/22-07-2015 emis de CONSILIUL JUDETEAN PRAHOVA;);	
B6	se noteaza actualizarea informatiilor cadastrale in sensul schimbarii grupei de destinatie din 'teren extravilan ' in ' teren intravilan'
24791 / 05/05/2012	
Act Administrativ nr. 6705, din 13/09/2010 emis de PRIMARIA COMUNEI TG. VECHI (act nr.7249/31.08.2009 emis de COMISIA LOCALA DE APLICARE A LEGILOR FONDULUI FUNCAR AL COM. TG. VECHI;hotarare nr. 7086/03.09.2009 emis de COMISIA JUDETEANA PENTRU STABILIREA DREPTULUI DE PROPRIETATE A TERENURILOR AGRICOLE SI A CELOR FORES;hotarare nr.33/18.10.2006 emis de CONSILIUL LOCAL COM. TG. VECHI;);	
B7	Intabulare, drept de ADMINISTRARE 1) CONSILIUL LOCAL AL COMUNEI TG. VECHI, CIF:9999999999999

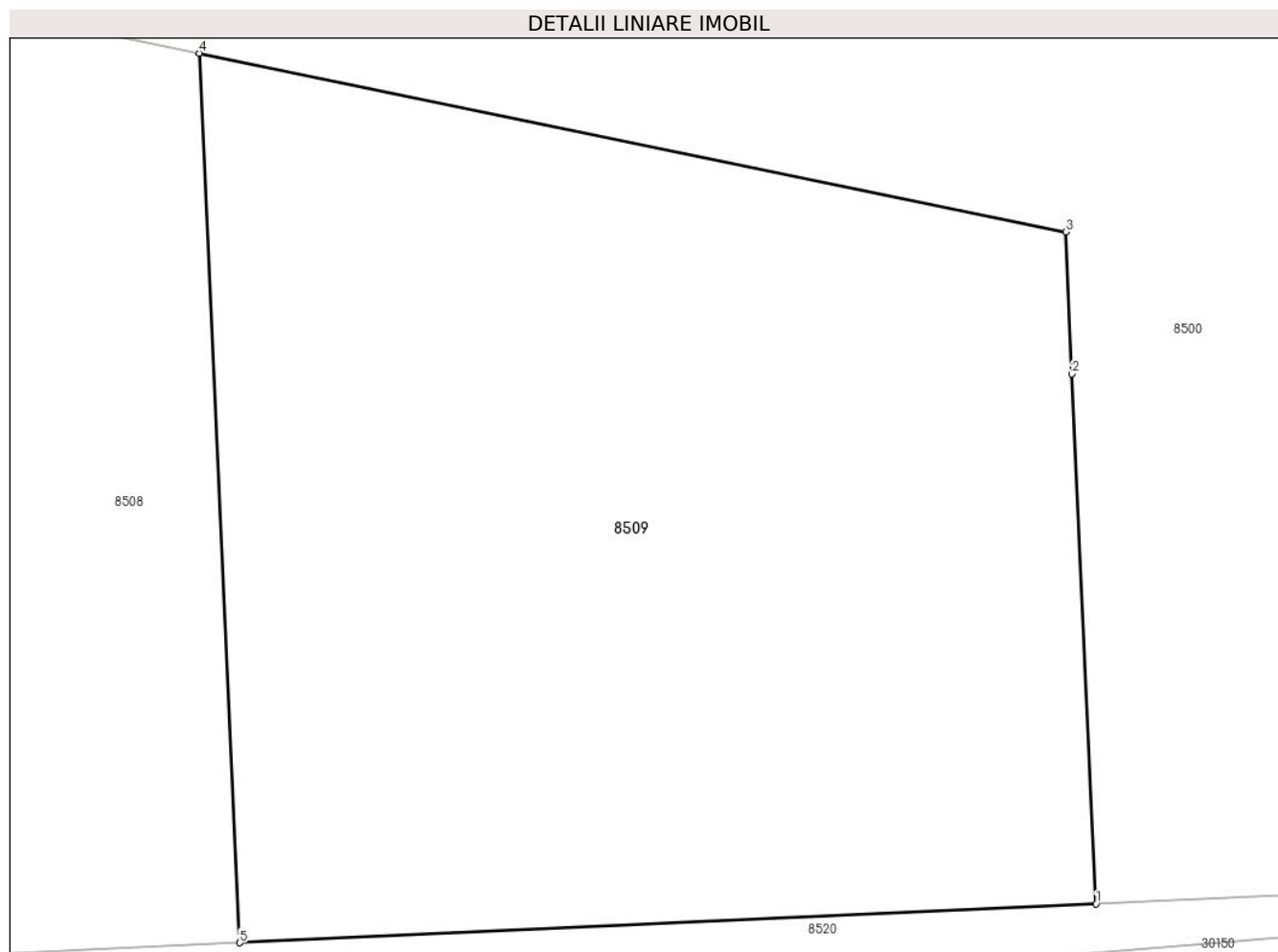
C. Partea III. SARCINI .

Inscrieri privind dezmembramintele dreptului de proprietate, drepturi reale de garanție și sarcini	Referințe
NU SUNT	

Teren

Nr cadastral	Suprafața (mp)*	Observații / Referințe
24510	569	

* Suprafața este determinată în planul de proiecție Stereo 70.



Date referitoare la teren

Crt	Categorie folosință	Intravilan	Suprafața (mp)	Tarla	Parcelă	Nr. topo	Observații / Referințe
1	arabil	DA	569	61	A361/2	-	

Lungime Segmente

1) Valorile lungimilor segmentelor sunt obținute din proiecție în plan.

Punct început	X / Y	Punct sfârșit	X / Y	Lungime segment (** (m)
1	572.172,374 373.734,975	2	572.171,674 373.750,416	15.457
2	572.171,674 373.750,416	3	572.171,487 373.754,553	4.141
3	572.171,487 373.754,553	4	572.146,227 373.759,759	25.791
4	572.146,227 373.759,759	5	572.147,401 373.733,845	25.941
5	572.147,401 373.733,845	1	572.172,374 373.734,975	24.999

**** Lungimile segmentelor sunt determinate în planul de proiecție Stereo 70 și sunt rotunjite la 1 milimetru.**

***** Distanța dintre puncte este formată din segmente cumulate ce sunt mai mici decât valoarea 1 milimetru.**

**DATE DESPRE IMOBILUL NR. 8510**

Oficiul de Cadastru și Publicitate Imobiliară PRAHOVA
Biroul de Cadastru și Publicitate Imobiliară Ploiești

A. Partea I. Descrierea imobilului

TEREN Intravilan

Adresa: Loc. Stancesti, Str Islazului, Jud. Prahova

Nr. Crt	Nr cadastral Nr. topografic	Suprafața* (mp)	Observații / Referințe
A1	24512	566	Sector cadastral:48 Teren neimprejmut;

B. Partea II. Proprietari și acte

Inscrieri privitoare la dreptul de proprietate și alte drepturi reale	Referințe
24791 / 05/05/2012	
Act Notarial nr. 1472, din 03/05/2012 emis de NP NECULAE AURELIAN (incheiere de rectificare nr.10/15.05.2012 emisa de NP NECULAE AURELIAN);	
B1	Se infiinteaza cartea funciara 24512 a imobilului cu numarul cadastral 24512/Târgșoru Vechi, rezultat din dezmembrarea imobilului cu numarul cadastral 12846 (identificator electronic 23437) in scris in cartea funciara 6952 (identificator electronic 23437);
Act Administrativ nr. 7249, din 31/08/2009 emis de COMISIA LOCALA COM. TG. VECHI (adeverinta nr. 6705/13.09.2010 emis de PRIMARIA COMUNEI TG. VECHI;hotarare nr.7086/03.09.2009 emis de COMISIA JUDETEANA PENTRU STABILIREA DREPTULUI DE PROPRIETATE A TERENURILOR AGRICOLE SI A CELOR FORES; hotarare nr.33/18.10.2006 emis de CONSILIUL LOCAL COM. TG. VECHI;);	
B2	Intabulare, drept de PROPRIETATE, dobandit prin Lege, cota actuala 1/1, cota initiala 1/1 1) COMUNA TG. VECHI, CIF:9999999999999
30602 / 28/03/2016	
Act Administrativ nr. 28804, din 23/03/2016 emis de OCPI PRAHOVA (act administrativ nr. 3225/17-03-2016 emis de PRIMARIA TIRGȘORU VECHI; act administrativ nr. 118/24-11-2015 emis de CONSILIUL LOCAL TIRGȘORU VECHI; act administrativ nr. 2211/22-07-2015 emis de CONSILIUL JUDETEAN PRAHOVA;);	
B6	se noteaza actualizarea informatiilor cadastrale in sensul schimbarii grupei de destinatie a imobilului din 'extravilan' in 'intravilan'
24791 / 05/05/2012	
Act Administrativ nr. 6705, din 13/09/2010 emis de PRIMARIA COMUNEI TG. VECHI (act nr.7249/31.08.2009 emis de COMISIA LOCALA DE APLICARE A LEGILOR FONDULUI FUNCAR AL COM. TG. VECHI;hotarare nr. 7086/03.09.2009 emis de COMISIA JUDETEANA PENTRU STABILIREA DREPTULUI DE PROPRIETATE A TERENURILOR AGRICOLE SI A CELOR FORES;hotarare nr.33/18.10.2006 emis de CONSILIUL LOCAL COM. TG. VECHI;);	
B7	Intabulare, drept de ADMINISTRARE 1) CONSILIUL LOCAL AL COMUNEI TG. VECHI, CIF:9999999999999

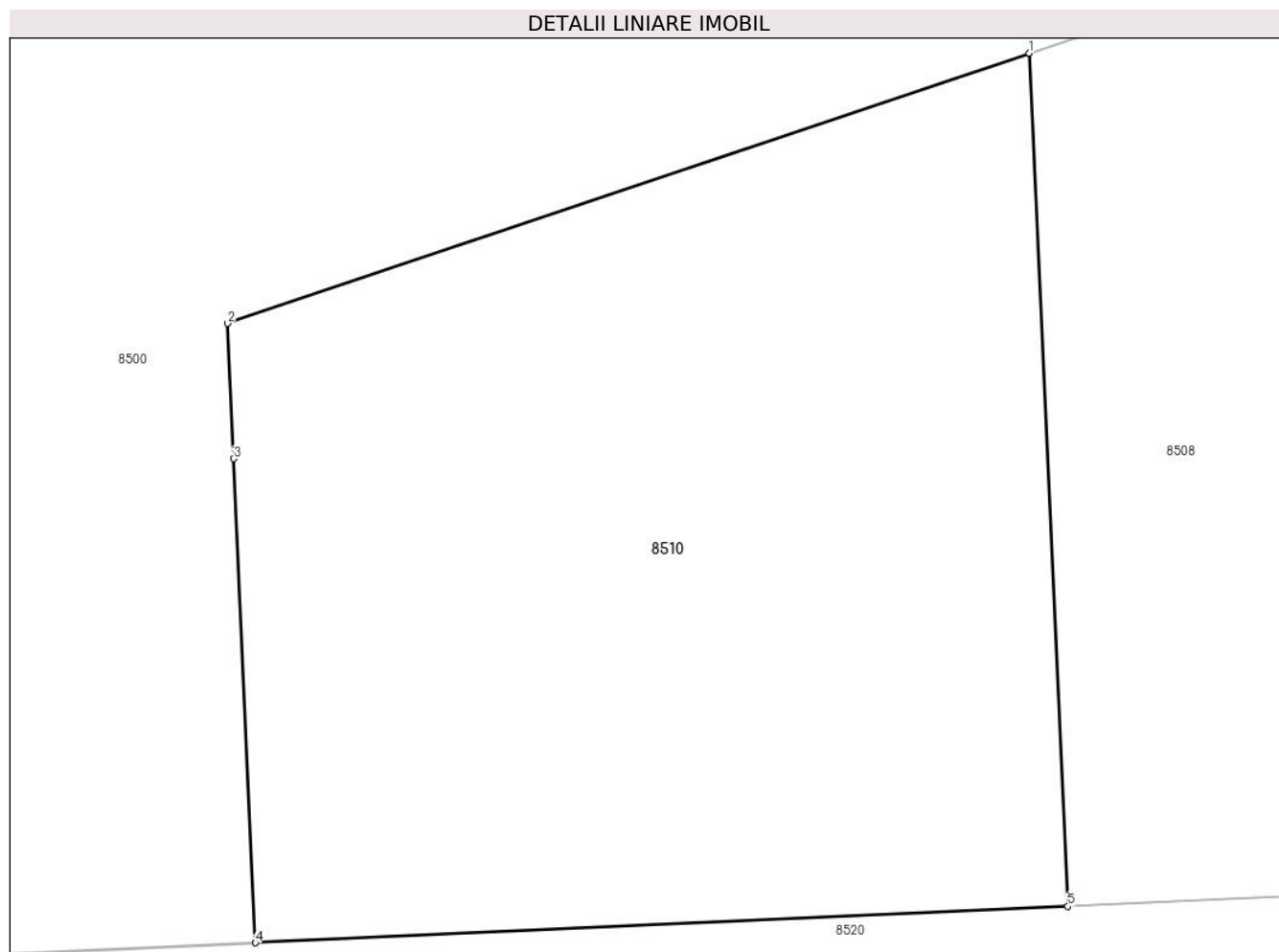
C. Partea III. SARCINI .

Inscrieri privind dezmembramintele dreptului de proprietate, drepturi reale de garanție și sarcini	Referințe
NU SUNT	

Teren

Nr cadastral	Suprafața (mp)*	Observații / Referințe
24512	566	

* Suprafața este determinată în planul de proiecție Stereo 70.



Date referitoare la teren

Crt	Categorie folosință	Intravilan	Suprafața (mp)	Tarla	Parcelă	Nr. topo	Observații / Referințe
1	arabil	DA	566	61	A361/2	-	

Lungime Segmente

1) Valorile lungimilor segmentelor sunt obținute din proiecție în plan.

Punct început	X / Y	Punct sfârșit	X / Y	Lungime segment (** (m)
1	572.121,241 373.758,916	2	572.096,593 373.750,62	26.007
2	572.096,593 373.750,62	3	572.096,782 373.746,463	4.161
3	572.096,782 373.746,463	4	572.097,455 373.731,597	14.881
4	572.097,455 373.731,597	5	572.122,429 373.732,714	24.999
5	572.122,429 373.732,714	1	572.121,241 373.758,916	26.229

**** Lungimile segmentelor sunt determinate în planul de proiecție Stereo 70 și sunt rotunjite la 1 milimetru.**

***** Distanța dintre puncte este formată din segmente cumulate ce sunt mai mici decât valoarea 1 milimetru.**

**DATE DESPRE IMOBILUL NR. 8511**

Oficiul de Cadastru și Publicitate Imobiliară PRAHOVA
Biroul de Cadastru și Publicitate Imobiliară Ploiești

A. Partea I. Descrierea imobilului

TEREN Extravilan

Adresa: Jud. Prahova

Nr. Crt	Nr cadastral Nr. topografic	Suprafața* (mp)	Observații / Referințe
A1		5.000	Sector cadastral:54 Teren neimprejmuit;

B. Partea II. Proprietari și acte

Inscrieri privitoare la dreptul de proprietate și alte drepturi reale		Referințe
/		
Act Administrativ nr. 215270, din 14/06/2021 emis de CJSDPAT PRHOVA;		
B1	Intabulare, drept de PROPRIETATE, dobandit prin Reconstituire, cota actuala 1/1, cota initiala 1/1	A1
	1) AGA GHEORGHE 2) MIHAILA MARIA 3) MANDICA ELENA 4) PAUN NICULAE	

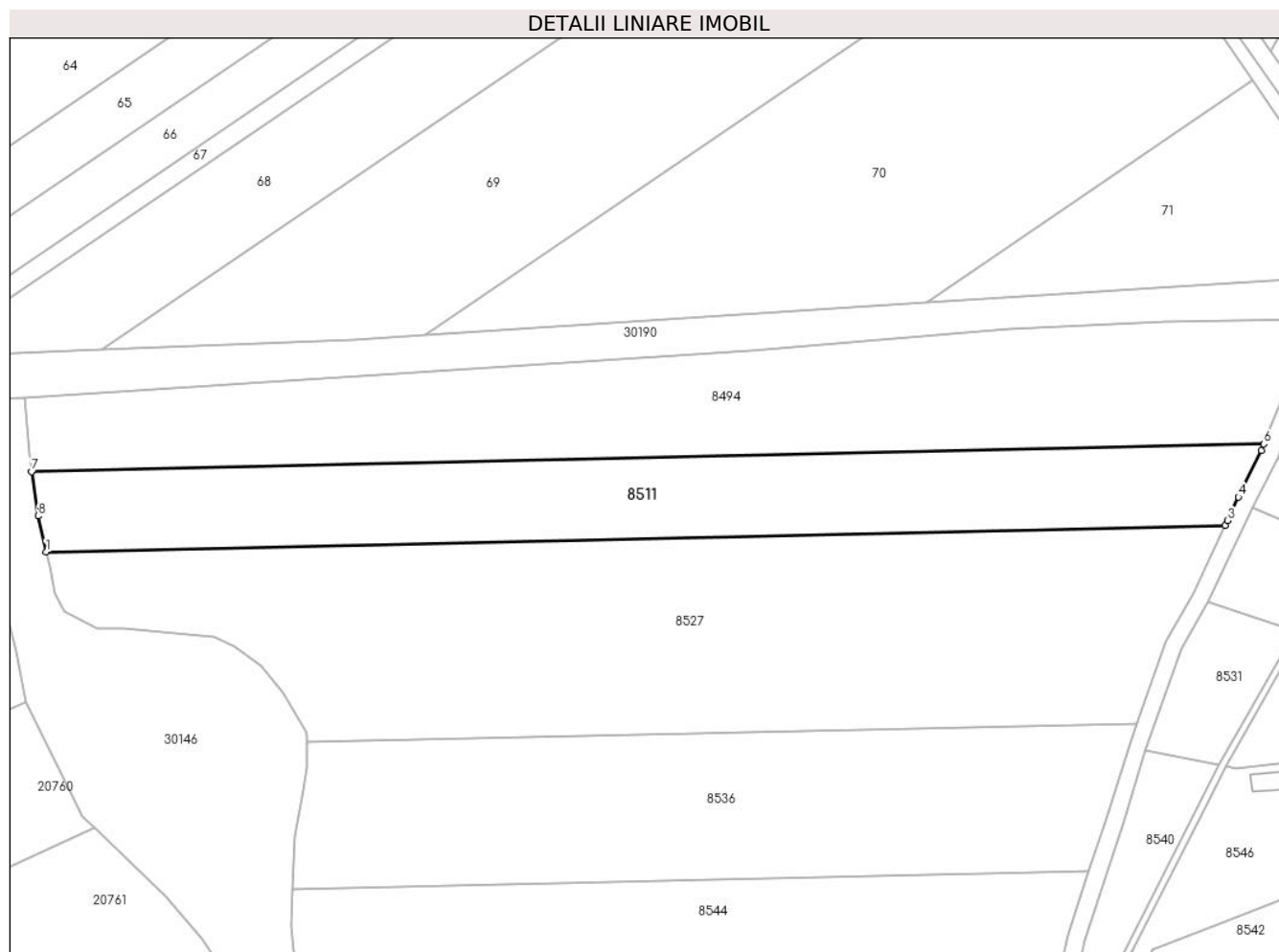
C. Partea III. SARCINI .

Inscrieri privind dezmembramintele dreptului de proprietate, drepturi reale de garanție și sarcini	Referințe
NU SUNT	

Teren

Nr cadastral	Suprafața (mp)*	Observații / Referințe
	5.000	

* Suprafața este determinată în planul de proiecție Stereo 70.



Date referitoare la teren

Crt	Categorie folosință	Intravilan	Suprafața (mp)	Tarla	Parcelă	Nr. topo	Observații / Referințe
1	arabil	NU	5.000	53	330/2	-	

Lungime Segmente

1) Valorile lungimilor segmentelor sunt obținute din proiecție în plan.

Punct început	X / Y	Punct sfârșit	X / Y	Lungime segment (** (m)
1	572.913,511 373.730,383	2	573.180,733 373.736,36	267.289
2	573.180,733 373.736,36	3	573.181,285 373.737,539	1.302
3	573.181,285 373.737,539	4	573.183,832 373.742,82	5.863
4	573.183,832 373.742,82	5	573.188,973 373.753,375	11.74
5	573.188,973 373.753,375	6	573.189,554 373.754,839	1.575

Punct început	X / Y	Punct sfârșit	X / Y	Lungime segment (** (m)
6	573.189,554 373.754,839	7	572.910,224 373.748,591	279.4
7	572.910,224 373.748,591	8	572.911,67 373.738,537	10.157
8	572.911,67 373.738,537	1	572.913,511 373.730,383	8.359

** Lungimile segmentelor sunt determinate în planul de proiecție Stereo 70 și sunt rotunjite la 1 milimetru.

*** Distanța dintre puncte este formată din segmente cumulate ce sunt mai mici decât valoarea 1 milimetru.

**DATE DESPRE IMOBILUL NR. 8512**

Oficiul de Cadastru și Publicitate Imobiliară PRAHOVA
Biroul de Cadastru și Publicitate Imobiliară Ploiești

A. Partea I. Descrierea imobilului

TEREN Necunoscut

Adresa: Loc. Stancesti, Jud. Prahova, T53 Np 330

Nr. Crt	Nr cadastral Nr. topografic	Suprafața* (mp)	Observații / Referințe
A1	29356	288	Sector cadastral:54 Teren neimprejmuit;

B. Partea II. Proprietari și acte

Inscrieri privitoare la dreptul de proprietate și alte drepturi reale		Referințe
87188 / 02/07/2021		
Act Notarial nr. 3286, din 29/06/2021 emis de Ivan Constantin;		
B1	Se infiinteaza cartea funciara 29356 a imobilului cu numarul cadastral 29356 / UAT Târgsoru Vechi, rezultat din dezmembrarea imobilului cu numarul cadastral 29254 inscris in cartea funciara 29254;	A1
Act Notarial nr. 787, din 16/02/2021 emis de NP Ivan Constantin;		
B2	Se infiinteaza cartea funciara 29254 a imobilului cu numarul cadastral 29254 / UAT Târgsoru Vechi, rezultat din dezmembrarea imobilului cu numarul cadastral 29133 inscris in cartea funciara 29133; <i>OBSERVATII: pozitie transcrisa din CF 29254/Târgsoru Vechi, inscrisa prin incheierea nr. 21518 din 17/02/2021;</i>	A1
129687 / 15/09/2021		
Act Notarial nr. 4680, din 14/09/2021 emis de NP Ivan Constantin;		
B5	Intabulare, drept de PROPRIETATEcumparare, dobandit prin Conventie, cota actuala 1/1, cota initiala 1/1 1) GAROFEANU ALINA-CRISTINA	A1

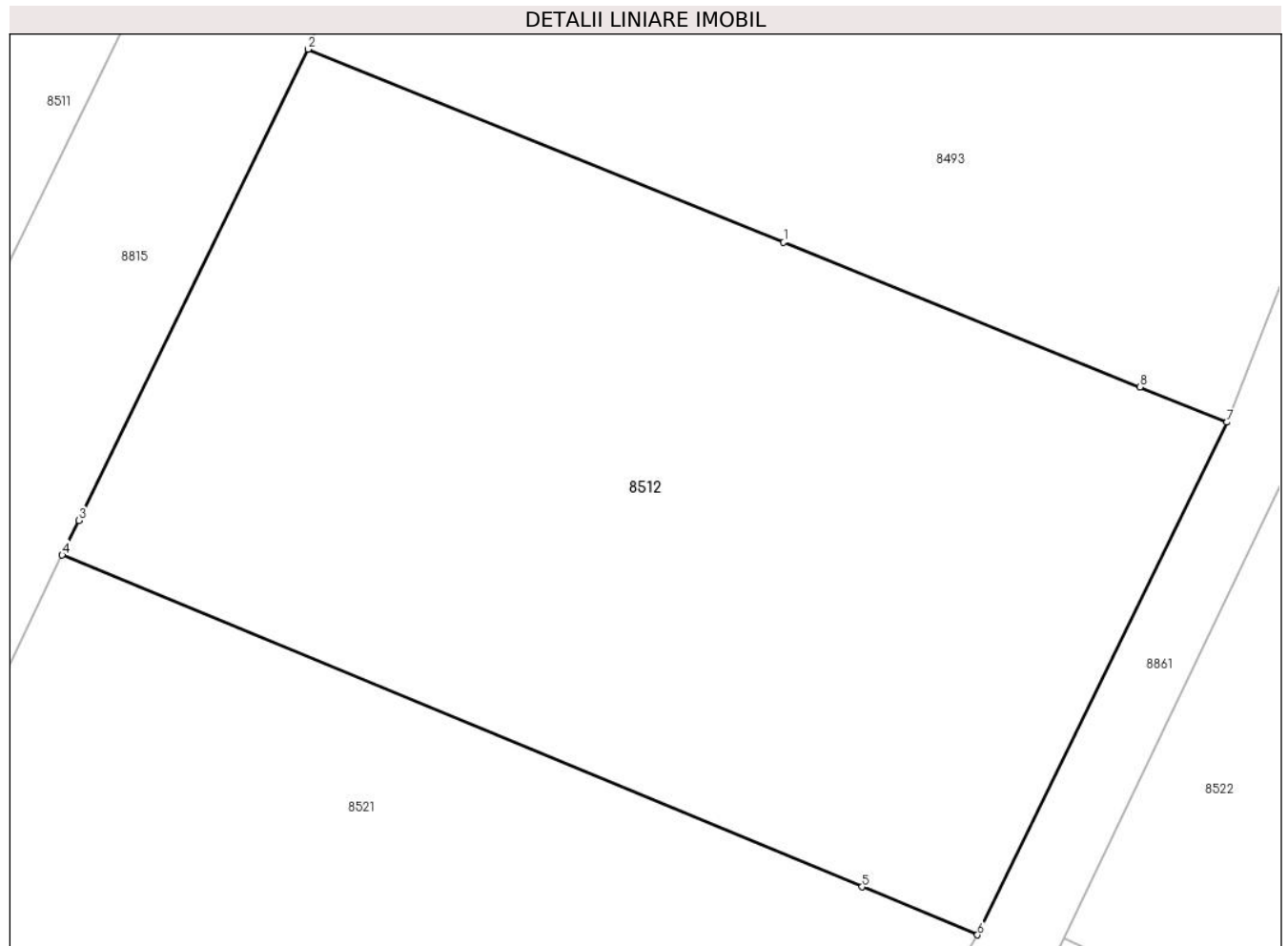
C. Partea III. SARCINI .

Inscrieri privind dezmembramintele dreptului de proprietate, drepturi reale de garanție și sarcini	Referințe
NU SUNT	

Teren

Nr cadastral	Suprafața (mp)*	Observații / Referințe
29356	288	

* Suprafața este determinată în planul de proiecție Stereo 70.



Date referitoare la teren

Crt	Categorie folosință	Intravilan	Suprafața (mp)	Tarla	Parcelă	Nr. topo	Observații / Referințe
1	arabil	NU	257	53	330	-	
2	arabil	DA	31	53	330	-	

Lungime Segmente

1) Valorile lungimilor segmentelor sunt obținute din proiecție în plan.

Punct început	X / Y	Punct sfârșit	X / Y	Lungime segment (** (m)
1	573.203,431 373.747,381	2	573.192,635 373.751,759	11.65
2	573.192,635 373.751,759	3	573.187,432 373.741,076	11.883
3	573.187,432 373.741,076	4	573.187,054 373.740,292	0.87
4	573.187,054 373.740,292	5	573.205,207 373.732,769	19.65

Punct început	X / Y	Punct sfârșit	X / Y	Lungime segment (** (m)
5	573.205,207 373.732,769	6	573.207,831 373.731,681	2.841
6	573.207,831 373.731,681	7	573.213,49 373.743,301	12.925
7	573.213,49 373.743,301	8	573.211,521 373.744,1	2.125
8	573.211,521 373.744,1	1	573.203,431 373.747,381	8.73

** Lungimile segmentelor sunt determinate în planul de proiecție Stereo 70 și sunt rotunjite la 1 milimetru.

*** Distanța dintre puncte este formată din segmente cumulate ce sunt mai mici decât valoarea 1 milimetru.

**DATE DESPRE IMOBILUL NR. 8513**

Oficiul de Cadastru și Publicitate Imobiliară PRAHOVA
Biroul de Cadastru și Publicitate Imobiliară Ploiești

A. Partea I. Descrierea imobilului

TEREN Extravilan

Adresa: Jud. Prahova

Nr. Crt	Nr cadastral Nr. topografic	Suprafața* (mp)	Observații / Referințe
A1		9.600	Sector cadastral:62 Teren neimpregmuit;

B. Partea II. Proprietari și acte

Inscrieri privitoare la dreptul de proprietate și alte drepturi reale	Referințe
/	
Act Administrativ nr. 71491, din 15/06/2004 emis de CJSDPAT PRHOVA;	
B1	A1
Intabulare, drept de PROPRIETATE, dobandit prin Reconstituire, cota actuala 1/1, cota initiala 1/1	
1) ZAMFIR FLOAREA DEFUNCT:Da	

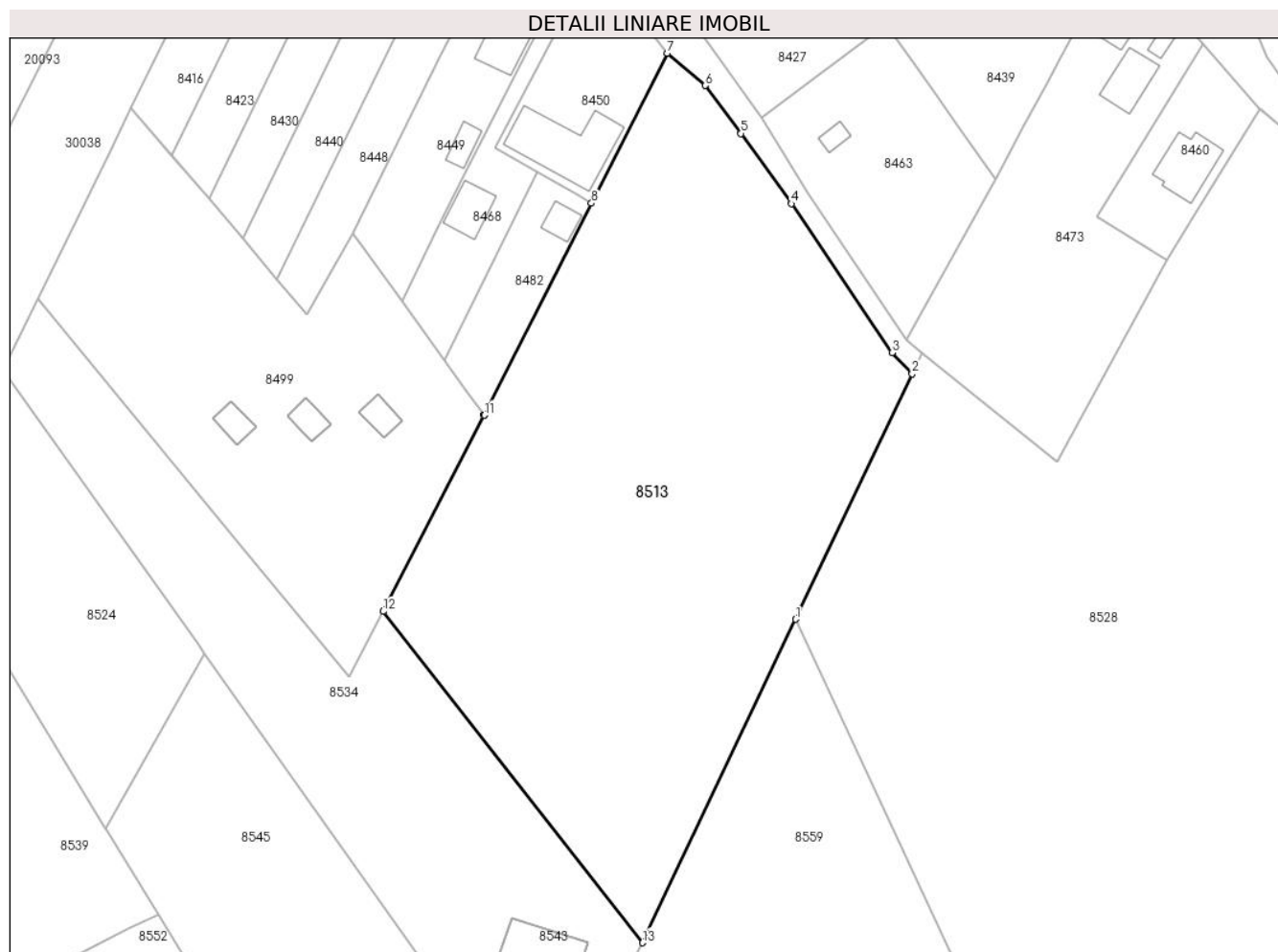
C. Partea III. SARCINI .

Inscrieri privind dezmembramintele dreptului de proprietate, drepturi reale de garanție și sarcini	Referințe
NU SUNT	

Teren

Nr cadastral	Suprafața (mp)*	Observații / Referințe
	9.600	

* Suprafața este determinată în planul de proiecție Stereo 70.



Date referitoare la teren

Crt	Categorie folosință	Intravilan	Suprafața (mp)	Tarla	Parcelă	Nr. topo	Observații / Referințe
1	arabil	NU	9.600	49	297/4	-	

Lungime Segmente

1) Valorile lungimilor segmentelor sunt obținute din proiecție în plan.

Punct început	X / Y	Punct sfârșit	X / Y	Lungime segment (** (m)
1	573.473,234 373.713,061	2	573.496,817 373.762,79	55.038
2	573.496,817 373.762,79	3	573.492,741 373.767,027	5.879
3	573.492,741 373.767,027	4	573.472,346 373.797,225	36.44
4	573.472,346 373.797,225	5	573.462,151 373.811,447	17.499
5	573.462,151 373.811,447	6	573.454,943 373.821,152	12.089

Punct început	X / Y	Punct sfârșit	X / Y	Lungime segment (** (m)
6	573.454,943 373.821,152	7	573.447,234 373.827,698	10.113
7	573.447,234 373.827,698	8	573.431,835 373.797,336	34.044
8	573.431,835 373.797,336	9	573.410,082 373.754,448	48.089
9	573.410,082 373.754,448	10	573.410,081 373.754,445	0.003
10	573.410,081 373.754,445	11	573.410,104 373.754,413	0.039
11	573.410,104 373.754,413	12	573.389,633 373.714,674	44.702
12	573.389,633 373.714,674	13	573.442,168 373.647,55	85.238
13	573.442,168 373.647,55	1	573.473,234 373.713,061	72.504

** Lungimile segmentelor sunt determinate în planul de proiecție Stereo 70 și sunt rotunjite la 1 milimetru.

*** Distanța dintre puncte este formată din segmente cumulate ce sunt mai mici decât valoarea 1 milimetru.

**DATE DESPRE IMOBILUL NR. 8514**

Oficiul de Cadastru și Publicitate Imobiliară PRAHOVA
Biroul de Cadastru și Publicitate Imobiliară Ploiești

A. Partea I. Descrierea imobilului

TEREN Intravilan

Adresa: Loc. Stancesti, Str Islazului, Jud. Prahova

Nr. Crt	Nr cadastral Nr. topografic	Suprafața* (mp)	Observații / Referințe
A1	24604	504	Sector cadastral:48 Teren neimprejmit;

B. Partea II. Proprietari și acte

Inscrieri privitoare la dreptul de proprietate și alte drepturi reale		Referințe
24791 / 05/05/2012		
Act Notarial nr. 1472, din 03/05/2012 emis de NP NECULAE AURELIAN (incheiere de rectificare nr.10/15.05.2012 emisa de NP NECULAE AURELIAN);		
B1	Se infiinteaza cartea funciara 24604 a imobilului cu numarul cadastral 24604/Târgșoru Vechi, rezultat din dezmembrarea imobilului cu numarul cadastral 12846 (identificator electronic 23437) in scris in cartea funciara 6952 (identificator electronic 23437);	A1
Act Administrativ nr. 7249, din 31/08/2009 emis de COMISIA LOCALA COM. TG. VECHI (adeverinta nr. 6705/13.09.2010 emis de PRIMARIA COMUNEI TG. VECHI;hotarare nr.7086/03.09.2009 emis de COMISIA JUDETEANA PENTRU STABILIREA DREPTULUI DE PROPRIETATE A TERENURILOR AGRICOLE SI A CELOR FORES; hotarare nr.33/18.10.2006 emis de CONSILIUL LOCAL COM. TG. VECHI;);		
B2	Intabulare, drept de PROPRIETATE, dobandit prin Lege, cota actuala 1/1, cota initiala 1/1 1) COMUNA TG. VECHI , CIF:9999999999999	A1
Act Administrativ nr. 6705, din 13/09/2010 emis de PRIMARIA COMUNEI TG. VECHI (act nr.7249/31.08.2009 emis de COMISIA LOCALA DE APLICARE A LEGILOR FONDULUI FUNCAR AL COM. TG. VECHI;hotarare nr. 7086/03.09.2009 emis de COMISIA JUDETEANA PENTRU STABILIREA DREPTULUI DE PROPRIETATE A TERENURILOR AGRICOLE SI A CELOR FORES;hotarare nr.33/18.10.2006 emis de CONSILIUL LOCAL COM. TG. VECHI;);		
B3	Intabulare, drept de ADMINISTRARE 1) CONSILIUL LOCAL AL COMUNEI TG. VECHI , CIF:9999999999999	A1

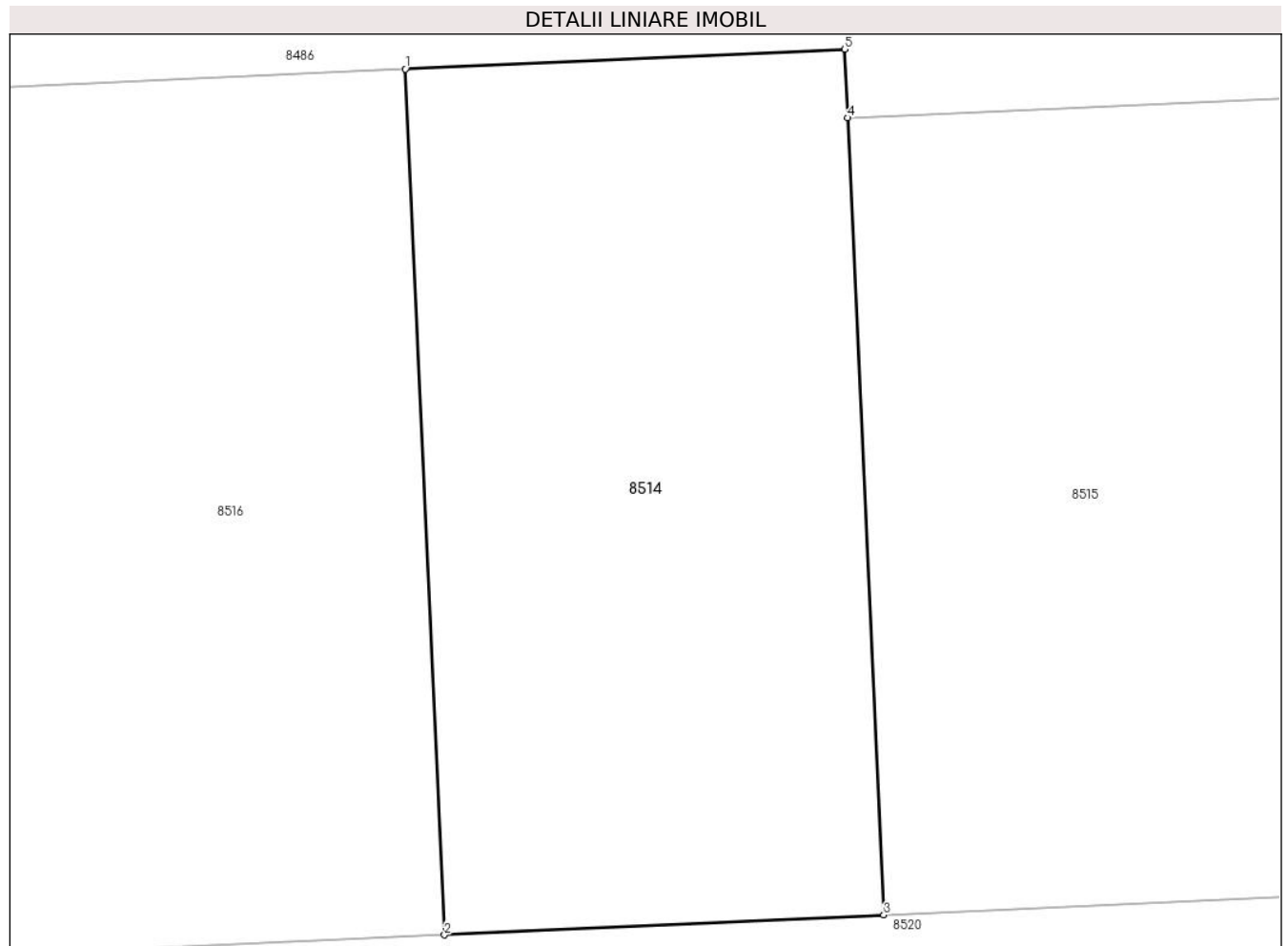
C. Partea III. SARCINI .

Inscrieri privind dezmembramintele dreptului de proprietate, drepturi reale de garanție și sarcini	Referințe
NU SUNT	

Teren

Nr cadastral	Suprafața (mp)*	Observații / Referințe
24604	504	

* Suprafața este determinată în planul de proiecție Stereo 70.



Date referitoare la teren

Crt	Categorie folosință	Intravilan	Suprafața (mp)	Tarla	Parcelă	Nr. topo	Observații / Referințe
1	arabil	DA	504	61	361/2	-	

Lungime Segmente

1) Valorile lungimilor segmentelor sunt obținute din proiecție în plan.

Punct început	X / Y	Punct sfârșit	X / Y	Lungime segment (** (m)
1	571.886,178 373.753,548	2	571.887,604 373.722,082	31.498
2	571.887,604 373.722,082	3	571.903,587 373.722,807	15.999
3	571.903,587 373.722,807	4	571.902,274 373.751,775	28.998
4	571.902,274 373.751,775	5	571.902,161 373.754,272	2.5
5	571.902,161 373.754,272	1	571.886,178 373.753,548	15.999

**** Lungimile segmentelor sunt determinate în planul de proiecție Stereo 70 și sunt rotunjite la 1 milimetru.**

***** Distanța dintre puncte este formată din segmente cumulate ce sunt mai mici decât valoarea 1 milimetru.**

**DATE DESPRE IMOBILUL NR. 8515**

Oficiul de Cadastru și Publicitate Imobiliară PRAHOVA
Biroul de Cadastru și Publicitate Imobiliară Ploiești

A. Partea I. Descrierea imobilului

TEREN Intravilan

Adresa: Loc. Stancesti, Str Islazului, Jud. Prahova

Nr. Crt	Nr cadastral Nr. topografic	Suprafața* (mp)	Observații / Referințe
A1	24608	786	Sector cadastral:48 Teren neimprejmut;

B. Partea II. Proprietari și acte

Inscrieri privitoare la dreptul de proprietate și alte drepturi reale		Referințe
24791 / 05/05/2012		
Act Notarial nr. 1472, din 03/05/2012 emis de NP NECULAE AURELIAN (incheiere de rectificare nr.10/15.05.2012 emisa de NP NECULAE AURELIAN);		
B1	Se infiinteaza cartea funciara 24608 a imobilului cu numarul cadastral 24608/Târgșoru Vechi, rezultat din dezmembrarea imobilului cu numarul cadastral 12846 (identificator electronic 23437) in scris in cartea funciara 6952 (identificator electronic 23437);	A1
Act Administrativ nr. 7249, din 31/08/2009 emis de COMISIA LOCALA COM. TG. VECHI (adeverinta nr. 6705/13.09.2010 emis de PRIMARIA COMUNEI TG. VECHI;hotarare nr.7086/03.09.2009 emis de COMISIA JUDETEANA PENTRU STABILIREA DREPTULUI DE PROPRIETATE A TERENURILOR AGRICOLE SI A CELOR FORES; hotarare nr.33/18.10.2006 emis de CONSILIUL LOCAL COM. TG. VECHI;);		
B2	Intabulare, drept de PROPRIETATE, dobandit prin Lege, cota actuala 1/1, cota initiala 1/1 1) COMUNA TG. VECHI , CIF:9999999999999	A1
Act Administrativ nr. 6705, din 13/09/2010 emis de PRIMARIA COMUNEI TG. VECHI (act nr.7249/31.08.2009 emis de COMISIA LOCALA DE APLICARE A LEGILOR FONDULUI FUNCAR AL COM. TG. VECHI;hotarare nr. 7086/03.09.2009 emis de COMISIA JUDETEANA PENTRU STABILIREA DREPTULUI DE PROPRIETATE A TERENURILOR AGRICOLE SI A CELOR FORES;hotarare nr.33/18.10.2006 emis de CONSILIUL LOCAL COM. TG. VECHI;);		
B3	Intabulare, drept de ADMINISTRARE 1) CONSILIUL LOCAL AL COMUNEI TG. VECHI , CIF:9999999999999	A1

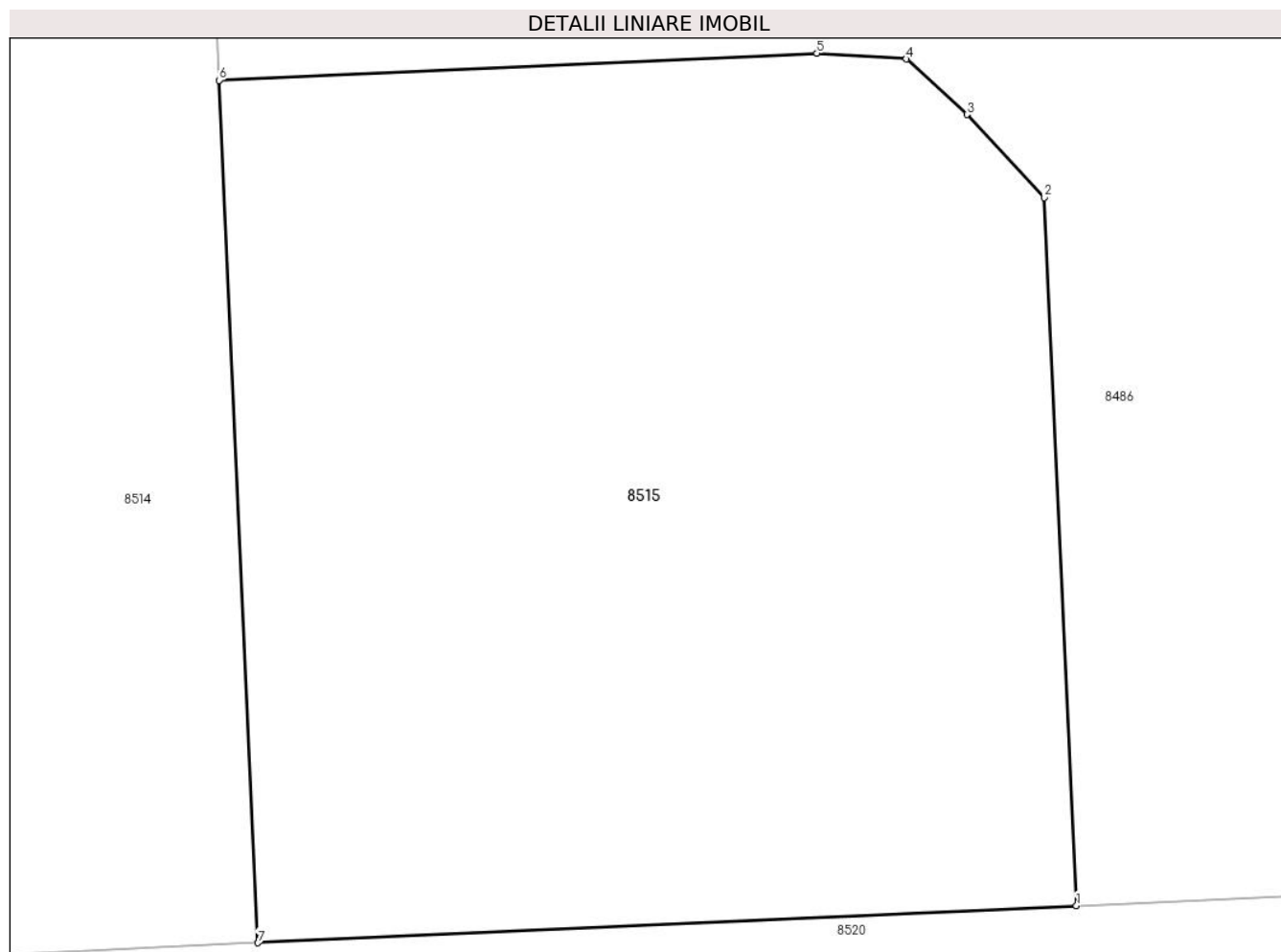
C. Partea III. SARCINI .

Inscrieri privind dezmembramintele dreptului de proprietate, drepturi reale de garanție și sarcini	Referințe
NU SUNT	

Teren

Nr cadastral	Suprafața (mp)*	Observații / Referințe
24608	786	

* Suprafața este determinată în planul de proiecție Stereo 70.



Date referitoare la teren

Crt	Categorie folosință	Intravilan	Suprafața (mp)	Tarla	Parcelă	Nr. topo	Observații / Referințe
1	arabil	DA	786	61	361/2	-	

Lungime Segmente

1) Valorile lungimilor segmentelor sunt obținute din proiecție în plan.

Punct început	X / Y	Punct sfârșit	X / Y	Lungime segment (** (m)
1	571.931,092 373.724,054	2	571.930,02 373.747,836	23.806
2	571.930,02 373.747,836	3	571.927,411 373.750,629	3.822
3	571.927,411 373.750,629	4	571.925,373 373.752,49	2.76
4	571.925,373 373.752,49	5	571.922,367 373.752,686	3.012
5	571.922,367 373.752,686	6	571.902,274 373.751,775	20.114

Punct început	X / Y	Punct sfârșit	X / Y	Lungime segment (** (m)
6	571.902,274 373.751,775	7	571.903,587 373.722,807	28.998
7	571.903,587 373.722,807	1	571.931,092 373.724,054	27.533

** Lungimile segmentelor sunt determinate în planul de proiecție Stereo 70 și sunt rotunjite la 1 milimetru.

*** Distanța dintre puncte este formată din segmente cumulate ce sunt mai mici decât valoarea 1 milimetru.

**DATE DESPRE IMOBILUL NR. 8516**

Oficiul de Cadastru și Publicitate Imobiliară PRAHOVA
Biroul de Cadastru și Publicitate Imobiliară Ploiești

A. Partea I. Descrierea imobilului

TEREN Intravilan

Adresa: Loc. Stancesti, Str Islazului, Jud. Prahova

Nr. Crt	Nr cadastral Nr. topografic	Suprafața* (mp)	Observații / Referințe
A1	24605	504	Sector cadastral:48 Teren neimprejmuit;

B. Partea II. Proprietari și acte

Inscrieri privitoare la dreptul de proprietate și alte drepturi reale		Referințe
24791 / 05/05/2012		
Act Notarial nr. 1472, din 03/05/2012 emis de NP NECULAE AURELIAN (incheiere de rectificare nr.10/15.05.2012 emisa de NP NECULAE AURELIAN);		
B1	Se infiinteaza cartea funciara 24605 a imobilului cu numarul cadastral 24605/Târgșoru Vechi, rezultat din dezmembrarea imobilului cu numarul cadastral 12846 (identificator electronic 23437) inscris in cartea funciara 6952 (identificator electronic 23437);	A1
101388 / 08/07/2024		
Act Notarial nr. 3565, din 05/07/2024 emis de NP Ivan Constantin;		
B6	Intabulare, drept de PROPRIETATEcumpărare ca bun propriu, dobandit prin Conventie, cota actuala 1/1, cota initiala 1/1 1) UNGUREANU GABRIEL-FABIAN	A1
B7	se notează pactul comisoriu 1) COMUNA TÂRGȘORU VECHI, CIF:2845230	A1

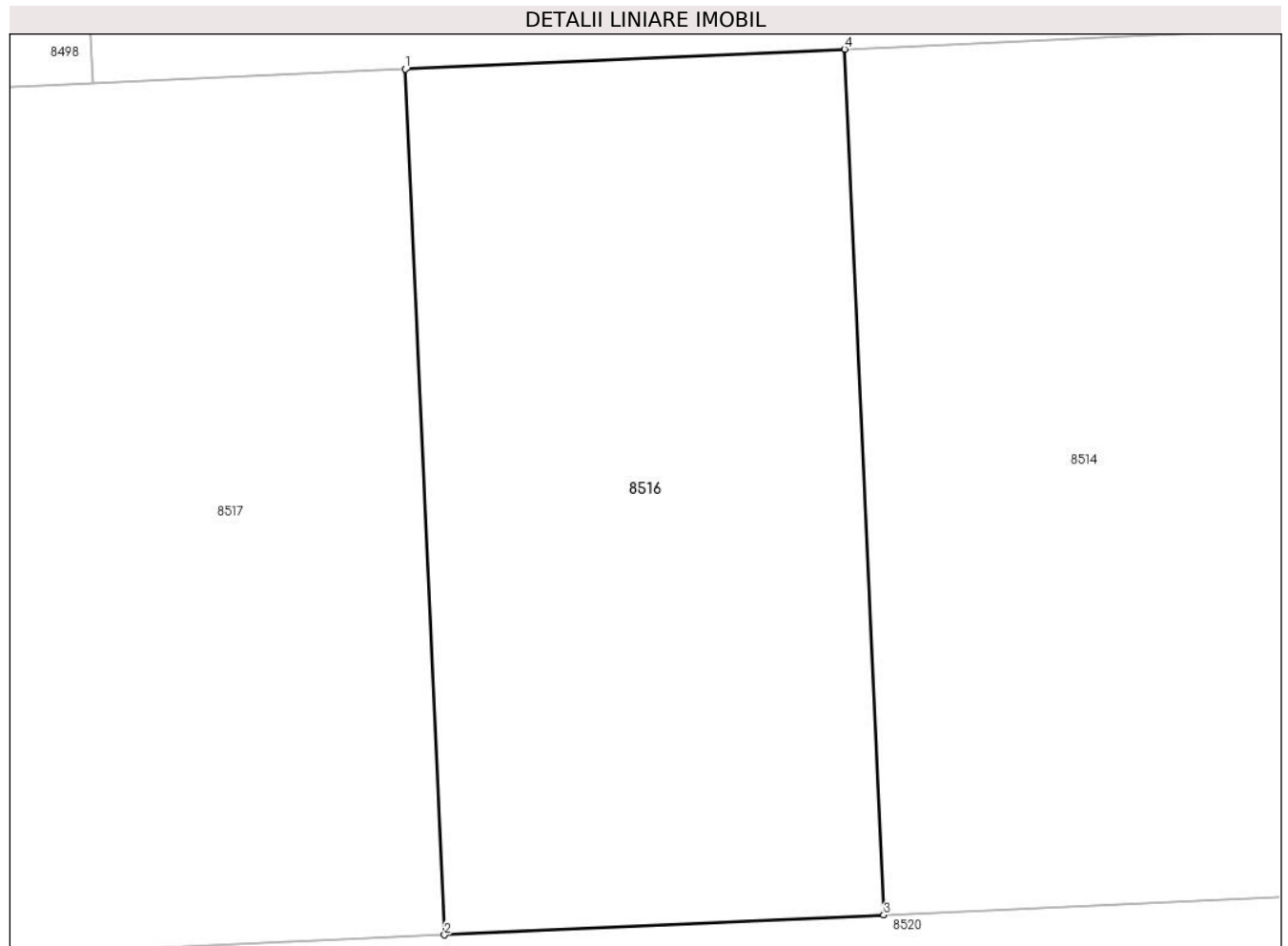
C. Partea III. SARCINI

Inscrieri privind dezmembramintele dreptului de proprietate, drepturi reale de garanție și sarcini		Referințe
101388 / 08/07/2024		
Act Notarial nr. 3565, din 05/07/2024 emis de NP Ivan Constantin;		
C2	Intabulare, drept de IPOTECA LEGALA, Valoare:7560 EURreprezentând prețul vânzării 1) COMUNA TÂRGȘORU VECHI, CIF:2845230	A1

Teren

Nr cadastral	Suprafața (mp)*	Observații / Referințe
24605	504	

* Suprafața este determinată în planul de proiecție Stereo 70.



Date referitoare la teren

Crt	Categorie folosință	Intra vilan	Suprafața (mp)	Tarla	Parcelă	Nr. topo	Observații / Referințe
1	arabil	DA	504	61	361/2	-	

Lungime Segmente

1) Valorile lungimilor segmentelor sunt obținute din proiecție în plan.

Punct început	X / Y	Punct sfârșit	X / Y	Lungime segment (** (m)
1	571.870,196 373.752,823	2	571.871,622 373.721,358	31.497
2	571.871,622 373.721,358	3	571.887,604 373.722,082	15.998
3	571.887,604 373.722,082	4	571.886,178 373.753,548	31.498
4	571.886,178 373.753,548	1	571.870,196 373.752,823	15.998

** Lungimile segmentelor sunt determinate în planul de proiecție Stereo 70 și sunt rotunjite la 1 milimetru.

***** Distanţa dintre puncte este formată din segmente cumulate ce sunt mai mici decât valoarea 1 milimetru.**

**DATE DESPRE IMOBILUL NR. 8517**

Oficiul de Cadastru și Publicitate Imobiliară PRAHOVA
Biroul de Cadastru și Publicitate Imobiliară Ploiești

A. Partea I. Descrierea imobilului

TEREN Intravilan

Adresa: Loc. Stancesti, Str Islazului, Jud. Prahova, T61_A361/2

Nr. Crt	Nr cadastral Nr. topografic	Suprafața* (mp)	Observații / Referințe
A1	24606	504	Sector cadastral:48 Teren neimprejmut;

B. Partea II. Proprietari și acte

Inscrieri privitoare la dreptul de proprietate și alte drepturi reale	Referințe
24791 / 05/05/2012	
Act Notarial nr. 1472, din 03/05/2012 emis de NP NECULAE AURELIAN (incheiere de rectificare nr.10/15.05.2012 emisa de NP NECULAE AURELIAN);	
B1	Se infiinteaza cartea funciara 24606 a imobilului cu numarul cadastral 24606/Târgșoru Vechi, rezultat din dezmembrarea imobilului cu numarul cadastral 12846 (identificator electronic 23437) in scris in cartea funciara 6952 (identificator electronic 23437);
Act Administrativ nr. 7249, din 31/08/2009 emis de COMISIA LOCALA COM. TG. VECHI (adeverinta nr. 6705/13.09.2010 emis de PRIMARIA COMUNEI TG. VECHI;hotarare nr.7086/03.09.2009 emis de COMISIA JUDETEANA PENTRU STABILIREA DREPTULUI DE PROPRIETATE A TERENURILOR AGRICOLE SI A CELOR FORES; hotarare nr.33/18.10.2006 emis de CONSILIUL LOCAL COM. TG. VECHI;);	
B2	Intabulare, drept de PROPRIETATE, dobandit prin Lege, cota actuala 1/1, cota initiala 1/1 1) COMUNA TG. VECHI, CIF:999999999999
76032 / 18/08/2017	
Act Administrativ nr. 4943, din 02/05/2017 emis de COMUNA TIRGȘORU VECHI (act administrativ nr 39859 din 08.05.2017, emis de OCPI PRAHOVA;act administrativ nr 118 din 24.11.2015, emis de COMUNA TIRGȘORU VECHI;act administrativ nr 2211 din 22.07.2015, emis de CONSILIUL JUDETEAN PRAHOVA);	
B6	se noteaza actualizarea informatiilor cadastrale conform documentatiei tehnice avizate in sensul ca se schimba grupa de destinatie a terenului din extravilan in intravilan
24791 / 05/05/2012	
Act Administrativ nr. 6705, din 13/09/2010 emis de PRIMARIA COMUNEI TG. VECHI (act nr.7249/31.08.2009 emis de COMISIA LOCALA DE APLICARE A LEGILOR FONDULUI FUNCAR AL COM. TG. VECHI;hotarare nr. 7086/03.09.2009 emis de COMISIA JUDETEANA PENTRU STABILIREA DREPTULUI DE PROPRIETATE A TERENURILOR AGRICOLE SI A CELOR FORES;hotarare nr.33/18.10.2006 emis de CONSILIUL LOCAL COM. TG. VECHI;);	
B7	Intabulare, drept de ADMINISTRARE 1) CONSILIUL LOCAL AL COMUNEI TG. VECHI, CIF:999999999999

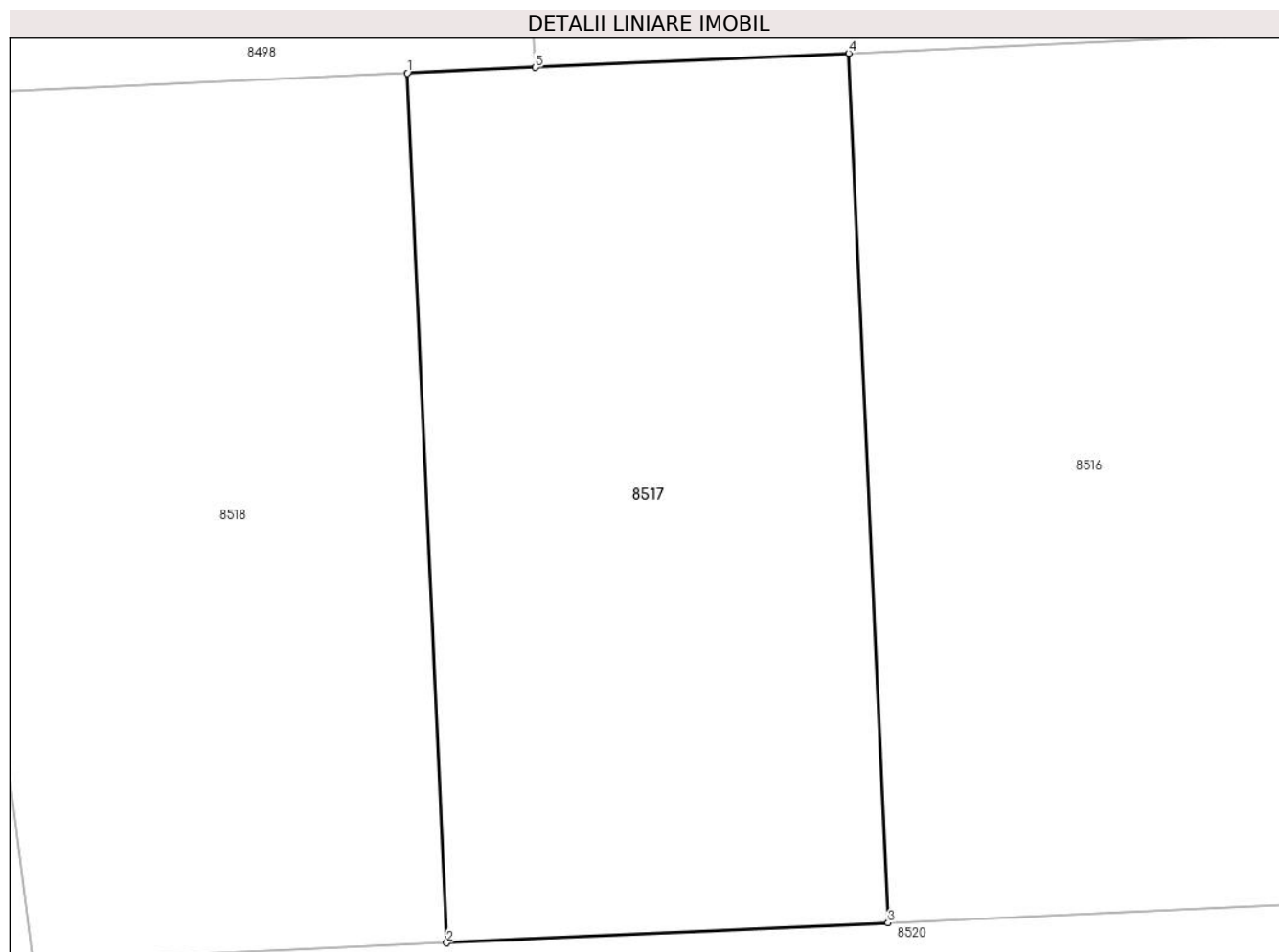
C. Partea III. SARCINI .

Inscrieri privind dezmembramintele dreptului de proprietate, drepturi reale de garanție și sarcini	Referințe
NU SUNT	

Teren

Nr cadastral	Suprafața (mp)*	Observații / Referințe
24606	504	

* Suprafața este determinată în planul de proiecție Stereo 70.



Date referitoare la teren

Crt	Categorie folosință	Intravilan	Suprafața (mp)	Tarla	Parcelă	Nr. topo	Observații / Referințe
1	arabil	DA	504	61	361/2	-	

Lungime Segmente

1) Valorile lungimilor segmentelor sunt obținute din proiecție în plan.

Punct început	X / Y	Punct sfârșit	X / Y	Lungime segment (** (m)
1	571.854,213 373.752,099	2	571.855,64 373.720,633	31.498
2	571.855,64 373.720,633	3	571.871,622 373.721,358	15.998
3	571.871,622 373.721,358	4	571.870,196 373.752,823	31.497
4	571.870,196 373.752,823	5	571.858,838 373.752,309	11.37
5	571.858,838 373.752,309	1	571.854,213 373.752,099	4.63

**** Lungimile segmentelor sunt determinate în planul de proiecție Stereo 70 și sunt rotunjite la 1 milimetru.**

***** Distanța dintre puncte este formată din segmente cumulate ce sunt mai mici decât valoarea 1 milimetru.**

**DATE DESPRE IMOBILUL NR. 8518**

Oficiul de Cadastru și Publicitate Imobiliară PRAHOVA
Biroul de Cadastru și Publicitate Imobiliară Ploiești

A. Partea I. Descrierea imobilului

TEREN Intravilan

Adresa: Loc. Stancesti, Str Islazului, Jud. Prahova, T61_A361/2

Nr. Crt	Nr cadastral Nr. topografic	Suprafața* (mp)	Observații / Referințe
A1	24607	514	Sector cadastral:48 Teren neimprejmut;

B. Partea II. Proprietari și acte

Inscrieri privitoare la dreptul de proprietate și alte drepturi reale		Referințe
24791 / 05/05/2012		
Act Notarial nr. 1472, din 03/05/2012 emis de NP NECULAE AURELIAN (incheiere de rectificare nr.10/15.05.2012 emisa de NP NECULAE AURELIAN);		
B1	Se infiinteaza cartea funciara 24607 a imobilului cu numarul cadastral 24607/Târgșoru Vechi, rezultat din dezmembrarea imobilului cu numarul cadastral 12846 (identificator electronic 23437) in scris in cartea funciara 6952 (identificator electronic 23437);	A1
Act Administrativ nr. 7249, din 31/08/2009 emis de COMISIA LOCALA COM. TG. VECHI (adeverinta nr. 6705/13.09.2010 emis de PRIMARIA COMUNEI TG. VECHI;hotarare nr.7086/03.09.2009 emis de COMISIA JUDETEANA PENTRU STABILIREA DREPTULUI DE PROPRIETATE A TERENURILOR AGRICOLE SI A CELOR FORES; hotarare nr.33/18.10.2006 emis de CONSILIUL LOCAL COM. TG. VECHI;);		
B2	Intabulare, drept de PROPRIETATE, dobandit prin Lege, cota actuala 1/1, cota initiala 1/1 1) COMUNA TG. VECHI, CIF:999999999999	A1
76024 / 18/08/2017		
Act Administrativ nr. 4950, din 02/05/2017 emis de PRIMARIA TIRGȘORU VECHI (act administrativ nr 39864 din 08.05.2017, emis de OCPI PRAHOVA;act administrativ nr 118 din 24.11.2015, emis de CONSILIUL LOCAL TIRGȘORU VECHI);		
B6	se actualizeaza informatiile cadastrale conform documentatiei anexate in sensul schimbarii grupei de destinatie a terenului din extravilan in intravilan	A1
24791 / 05/05/2012		
Act Administrativ nr. 6705, din 13/09/2010 emis de PRIMARIA COMUNEI TG. VECHI (act nr.7249/31.08.2009 emis de COMISIA LOCALA DE APLICARE A LEGILOR FONDULUI FUNCJAR AL COM. TG. VECHI;hotarare nr. 7086/03.09.2009 emis de COMISIA JUDETEANA PENTRU STABILIREA DREPTULUI DE PROPRIETATE A TERENURILOR AGRICOLE SI A CELOR FORES;hotarare nr.33/18.10.2006 emis de CONSILIUL LOCAL COM. TG. VECHI;);		
B7	Intabulare, drept de ADMINISTRARE 1) CONSILIUL LOCAL AL COMUNEI TG. VECHI, CIF:999999999999	A1

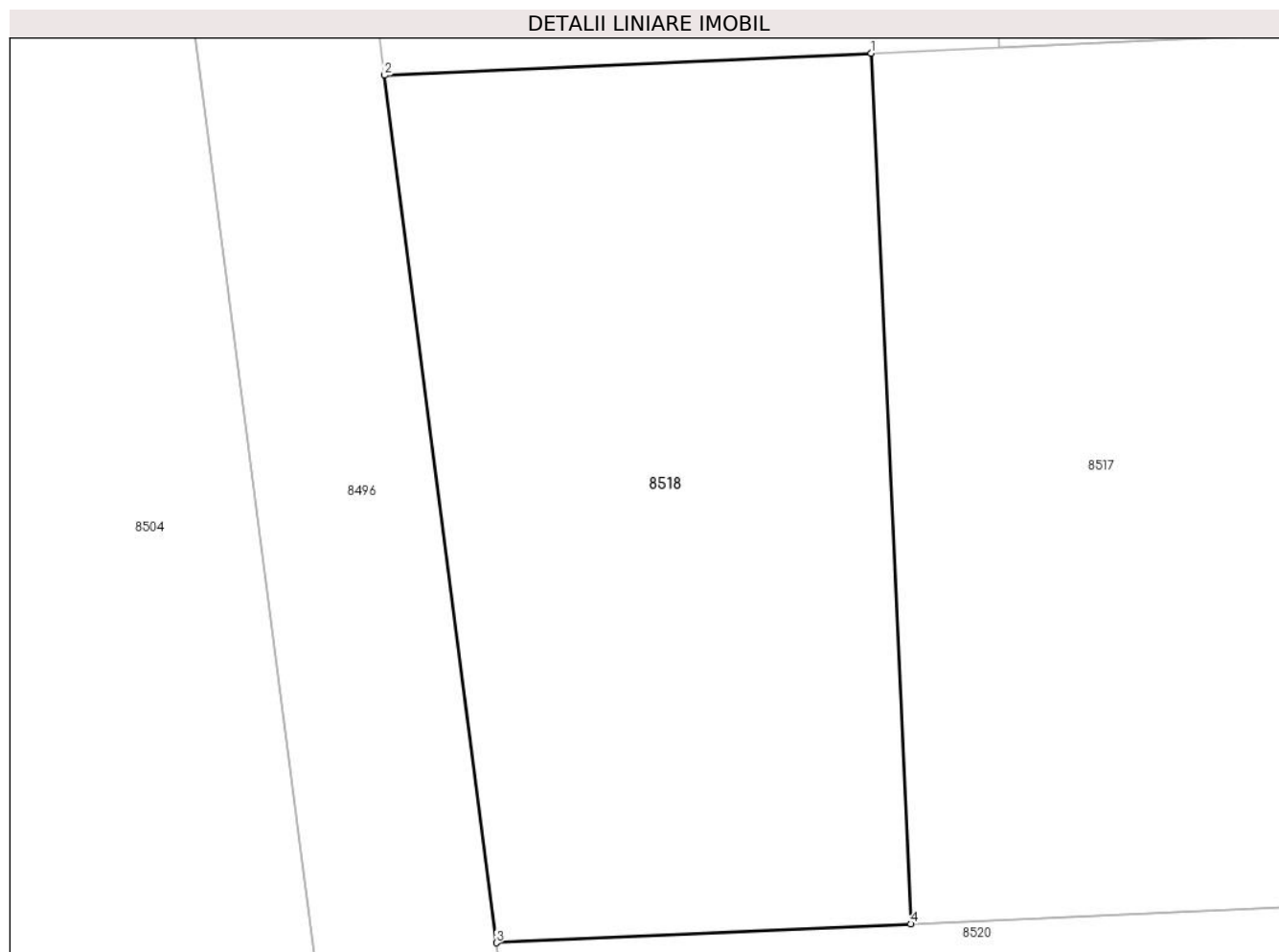
C. Partea III. SARCINI .

Inscrieri privind dezmembramintele dreptului de proprietate, drepturi reale de garanție și sarcini	Referințe
NU SUNT	

Teren

Nr cadastral	Suprafața (mp)*	Observații / Referințe
24607	514	

* Suprafața este determinată în planul de proiecție Stereo 70.



Date referitoare la teren

Crt	Categorie folosință	Intravilan	Suprafața (mp)	Tarla	Parcelă	Nr. topo	Observații / Referințe
1	arabil	DA	514	61	361/2	-	

Lungime Segmente

1) Valorile lungimilor segmentelor sunt obținute din proiecție în plan.

Punct început	X / Y	Punct sfârșit	X / Y	Lungime segment (** (m)
1	571.854,213 373.752,099	2	571.836,618 373.751,301	17.613
2	571.836,618 373.751,301	3	571.840,656 373.719,954	31.606
3	571.840,656 373.719,954	4	571.855,64 373.720,633	14.999
4	571.855,64 373.720,633	1	571.854,213 373.752,099	31.498

** Lungimile segmentelor sunt determinate în planul de proiecție Stereo 70 și sunt rotunjite la 1 milimetru.

***** Distanţa dintre puncte este formată din segmente cumulate ce sunt mai mici decât valoarea 1 milimetru.**

**DATE DESPRE IMOBILUL NR. 8519**

Oficiul de Cadastru și Publicitate Imobiliară PRAHOVA
Biroul de Cadastru și Publicitate Imobiliară Ploiești

A. Partea I. Descrierea imobilului

TEREN Extravilan

Adresa: Jud. Prahova

Nr. Crt	Nr cadastral Nr. topografic	Suprafața* (mp)	Observații / Referințe
A1	28882	2.013	Sector cadastral:48 Teren imprejmuit;

B. Partea II. Proprietari și acte

Inscrieri privitoare la dreptul de proprietate și alte drepturi reale		Referințe
60827 / 07/07/2020		
Act Notarial nr. 2555, din 06/07/2020 emis de NP Ivan Constantin;		
B2	Intabulare, drept de PROPRIETATE cumparare, dobandit prin Conventie, cota actuala 1/1, cota initiala 1/1 1) Biserica Penticostala Filadelfia, CIF:13197924	A1

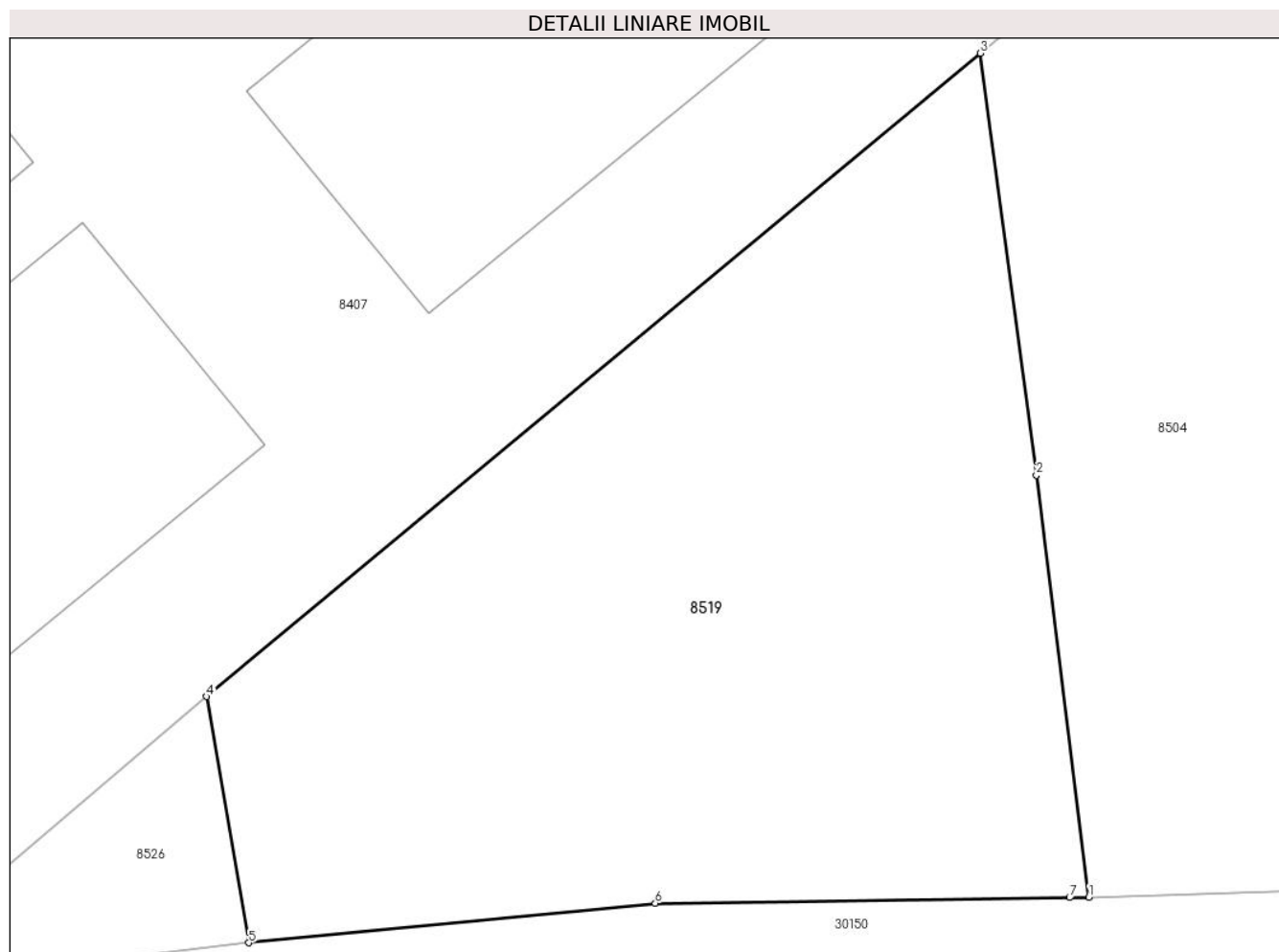
C. Partea III. SARCINI

Inscrieri privind dezmembramintele dreptului de proprietate, drepturi reale de garanție și sarcini		Referințe
60827 / 07/07/2020		
Act Notarial nr. 2555, din 06/07/2020 emis de NP Ivan Constantin;		
C1	Intabulare, drept de IPOTECA LEGALA, Valoare:4679.85 EUR (reprezentand rest pret) 1) COMUNA TÎRGȘORU VECHI, CIF:2845230	A1

Teren

Nr cadastral	Suprafața (mp)*	Observații / Referințe
28882	2.013	

* Suprafața este determinată în planul de proiecție Stereo 70.



Date referitoare la teren

Crt	Categorie folosință	Intravilan	Suprafața (mp)	Tarla	Parcelă	Nr. topo	Observații / Referințe
1	arabil	NU	2.013	61	361/3	-	

Lungime Segmente

1) Valorile lungimilor segmentelor sunt obținute din proiecție în plan.

Punct început	X / Y	Punct sfârșit	X / Y	Lungime segment (** (m)
1	571.786,71 373.714,799	2	571.783,232 373.742,732	28.149
2	571.783,232 373.742,732	3	571.779,516 373.770,651	28.165
3	571.779,516 373.770,651	4	571.728,277 373.728,083	66.614
4	571.728,277 373.728,083	5	571.731,066 373.711,782	16.538
5	571.731,066 373.711,782	6	571.757,99 373.714,395	27.05

Punct început	X / Y	Punct sfârșit	X / Y	Lungime segment (** (m)
6	571.757,99 373.714,395	7	571.785,428 373.714,767	27.441
7	571.785,428 373.714,767	1	571.786,71 373.714,799	1.282

** Lungimile segmentelor sunt determinate în planul de proiecție Stereo 70 și sunt rotunjite la 1 milimetru.

*** Distanța dintre puncte este formată din segmente cumulate ce sunt mai mici decât valoarea 1 milimetru.

**DATE DESPRE IMOBILUL NR. 8520**

Oficiul de Cadastru și Publicitate Imobiliară PRAHOVA
Biroul de Cadastru și Publicitate Imobiliară Ploiești

A. Partea I. Descrierea imobilului

TEREN Intravilan

Adresa: Loc. Stancesti, Jud. Prahova

Nr. Crt	Nr cadastral Nr. topografic	Suprafața* (mp)	Observații / Referințe
A1	24616	1.549	Sector cadastral:48 Teren imprejmuit;

B. Partea II. Proprietari și acte

Inscrieri privitoare la dreptul de proprietate și alte drepturi reale		Referințe
24791 / 05/05/2012		
Act Notarial nr. 1472, din 03/05/2012 emis de NP NECULAE AURELIAN (incheiere de rectificare nr.10/15.05.2012 emisa de NP NECULAE AURELIAN);		
B1	Se infiinteaza cartea funciara 24616 a imobilului cu numarul cadastral 24616/Târgșoru Vechi, rezultat din dezmembrarea imobilului cu numarul cadastral 12846 (identificator electronic 23437) in scris in cartea funciara 6952 (identificator electronic 23437);	A1
Act Administrativ nr. 7249, din 31/08/2009 emis de COMISIA LOCALA COM. TG. VECHI (adeverinta nr. 6705/13.09.2010 emis de PRIMARIA COMUNEI TG. VECHI;hotarare nr.7086/03.09.2009 emis de COMISIA JUDETEANA PENTRU STABILIREA DREPTULUI DE PROPRIETATE A TERENURILOR AGRICOLE SI A CELOR FORES; hotarare nr.33/18.10.2006 emis de CONSILIUL LOCAL COM. TG. VECHI;);		
B2	Intabulare, drept de PROPRIETATE, dobandit prin Lege, cota actuala 1/1, cota initiala 1/1 1) COMUNA TG. VECHI , CIF:9999999999999	A1
Act Administrativ nr. 6705, din 13/09/2010 emis de PRIMARIA COMUNEI TG. VECHI (act nr.7249/31.08.2009 emis de COMISIA LOCALA DE APLICARE A LEGILOR FONDULUI FUNCAR AL COM. TG. VECHI;hotarare nr. 7086/03.09.2009 emis de COMISIA JUDETEANA PENTRU STABILIREA DREPTULUI DE PROPRIETATE A TERENURILOR AGRICOLE SI A CELOR FORES;hotarare nr.33/18.10.2006 emis de CONSILIUL LOCAL COM. TG. VECHI;);		
B3	Intabulare, drept de ADMINISTRARE 1) CONSILIUL LOCAL AL COMUNEI TG. VECHI , CIF:9999999999999	A1
23925 / 23/02/2021		
Act Administrativ nr. 2705, din 17/02/2021 emis de Primaria Com. Tg. Vechi (act administrativ nr 118 din 24.11.2015, emis de Consiliul Local Targșoru Vechi;act administrativ nr 2211 din 22.07.2015, emis de Consiliul Judetean Prahova);		
B6	se actualizeaza informatiile cadastrale in sensul schimbarii grupei de destinatie a imobilului din 'extravilan' in 'intravilan'	A1

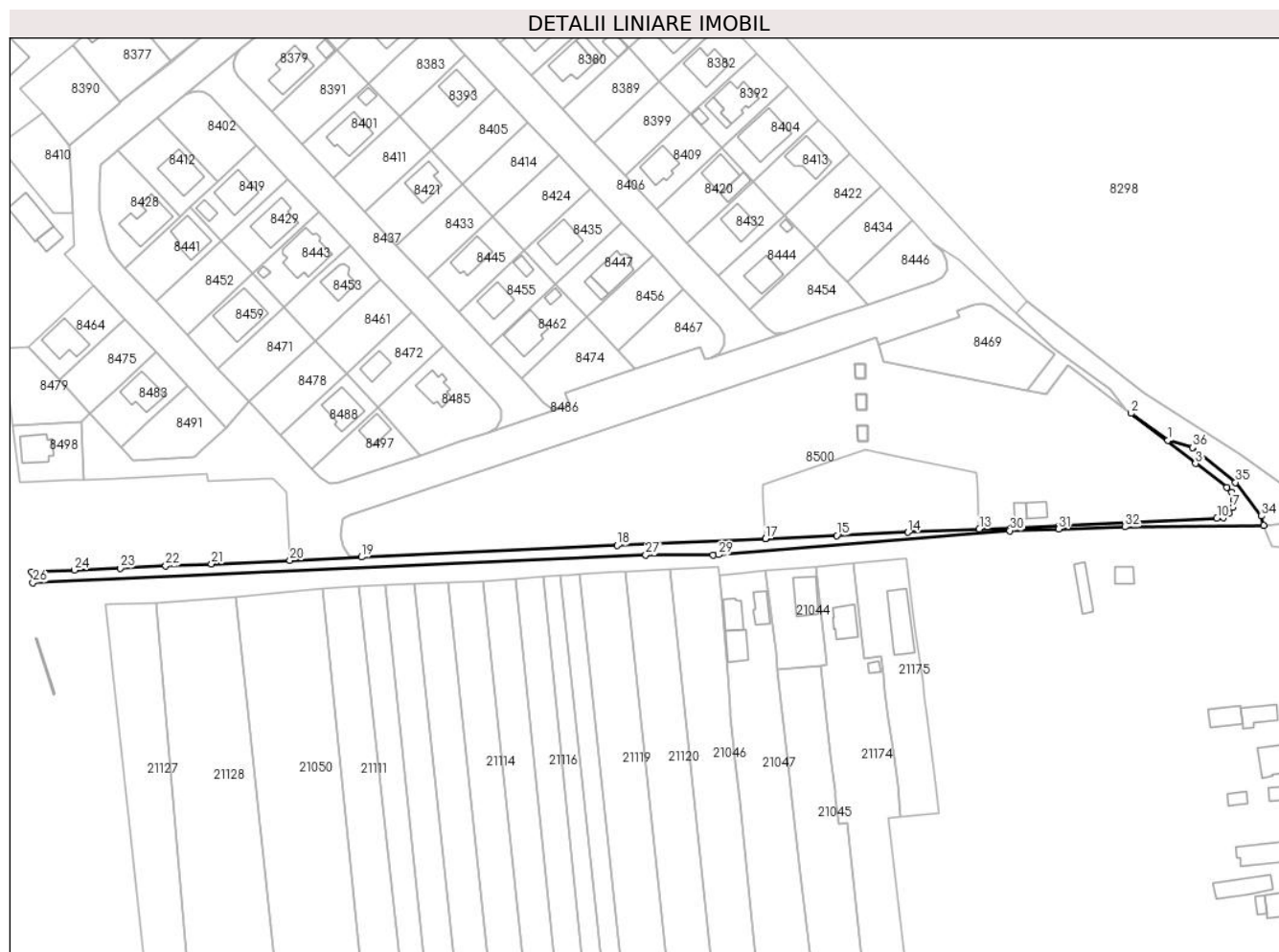
C. Partea III. SARCINI .

Inscrieri privind dezmembramintele dreptului de proprietate, drepturi reale de garanție și sarcini	Referințe
NU SUNT	

Teren

Nr cadastral	Suprafaţa (mp)*	Observaţii / Referinţe
24616	1.549	

* Suprafaţa este determinată în planul de proiecţie Stereo 70.



Date referitoare la teren

Crt	Categorie folosinţă	Intra vilan	Suprafaţa (mp)	Tarla	Parcelă	Nr. topo	Observaţii / Referinţe
1	arabil	DA	1.549	61	361/2	-	

Lungime Segmente

1) Valorile lungimilor segmentelor sunt obţinute din proiecţie în plan.

Punct început	X / Y	Punct sfârşit	X / Y	Lungime segment (** (m)
1	572.238,44 373.766,09	2	572.225,421 373.775,445	16.032
3	572.248,082 373.757,898	4	572.258,937 373.749,498	13.726
5	572.260,662 373.747,796	6	572.261,449 373.745,194	2.718
7	572.261,144 373.742,657	8	572.259,731 373.740,392	2.67
9	572.257,723 373.739,027	10	572.255,54 373.738,761	2.199

Punct început	X / Y	Punct sfârşit	X / Y	Lungime segment (** (m)
2	572.225,421 373.775,445	3	572.248,082 373.757,898	28.66
4	572.258,937 373.749,498	5	572.260,662 373.747,796	2.423
6	572.261,449 373.745,194	7	572.261,144 373.742,657	2.555
8	572.259,731 373.740,392	9	572.257,723 373.739,027	2.428
10	572.255,54 373.738,761	11	572.200,432 373.736,252	55.165

Punct început	X / Y	Punct sfârșit	X / Y	Lungime segment (** (m)
11	572.200,432 373.736,252	12	572.183,567 373.735,485	16.882
13	572.172,374 373.734,975	14	572.147,401 373.733,845	24.999
15	572.122,429 373.732,714	16	572.097,455 373.731,597	24.999
17	572.097,456 373.731,584	18	572.045,634 373.729,246	51.875
19	571.956,065 373.725,184	20	571.931,092 373.724,054	24.999
21	571.903,587 373.722,807	22	571.887,604 373.722,082	15.999
23	571.871,622 373.721,358	24	571.855,64 373.720,633	15.998
25	571.840,656 373.719,954	26	571.841,13 373.716,273	3.711
27	572.055,586 373.725,901	28	572.079,083 373.725,854	23.497
29	572.081,108 373.726,021	30	572.183,014 373.734,442	102.253
31	572.200,09 373.734,992	32	572.223,348 373.735,746	23.27
33	572.271,913 373.736,181	34	572.271,16 373.739,53	3.433
35	572.262,04 373.751,34	36	572.247,03 373.763,49	19.311

Punct început	X / Y	Punct sfârșit	X / Y	Lungime segment (** (m)
12	572.183,567 373.735,485	13	572.172,374 373.734,975	11.205
14	572.147,401 373.733,845	15	572.122,429 373.732,714	24.998
16	572.097,455 373.731,597	17	572.097,456 373.731,584	0.013
18	572.045,634 373.729,246	19	571.956,065 373.725,184	89.661
20	571.931,092 373.724,054	21	571.903,587 373.722,807	27.533
22	571.887,604 373.722,082	23	571.871,622 373.721,358	15.998
24	571.855,64 373.720,633	25	571.840,656 373.719,954	14.999
26	571.841,13 373.716,273	27	572.055,586 373.725,901	214.672
28	572.079,083 373.725,854	29	572.081,108 373.726,021	2.032
30	572.183,014 373.734,442	31	572.200,09 373.734,992	17.085
32	572.223,348 373.735,746	33	572.271,913 373.736,181	48.567
34	572.271,16 373.739,53	35	572.262,04 373.751,34	14.921
36	572.247,03 373.763,49	1	572.238,44 373.766,09	8.975

** Lungimile segmentelor sunt determinate în planul de proiecție Stereo 70 și sunt rotunjite la 1 milimetru.

*** Distanța dintre puncte este formată din segmente cumulate ce sunt mai mici decât valoarea 1 milimetru.

**DATE DESPRE IMOBILUL NR. 8521**

Oficiul de Cadastru și Publicitate Imobiliară PRAHOVA
Biroul de Cadastru și Publicitate Imobiliară Ploiești

A. Partea I. Descrierea imobilului

TEREN Necunoscut

Adresa: Loc. Stancesti, Jud. Prahova, T53 Np 330

Nr. Crt	Nr cadastral Nr. topografic	Suprafața* (mp)	Observații / Referințe
A1	29255	486	Sector cadastral:54 Teren neimprejmut;

B. Partea II. Proprietari și acte

Inscrieri privitoare la dreptul de proprietate și alte drepturi reale		Referințe
21518 / 17/02/2021		
Act Notarial nr. 787, din 16/02/2021 emis de NP Ivan Constantin;		
B1	Se infiinteaza cartea funciara 29255 a imobilului cu numarul cadastral 29255 / UAT Târgșoru Vechi, rezultat din dezmembrarea imobilului cu numarul cadastral 29133 inscris in cartea funciara 29133;	A1
129715 / 15/09/2021		
Act Notarial nr. 4681, din 14/09/2021 emis de NP Ivan Constantin;		
B4	Intabulare, drept de PROPRIETATEcumparare ca bun comun, dobandit prin Conventie, cota actuala 1/1, cota initiala 1/1 1) MOCREAC STELUTA-VERONICA 2) MOCREAC FLORIN	A1

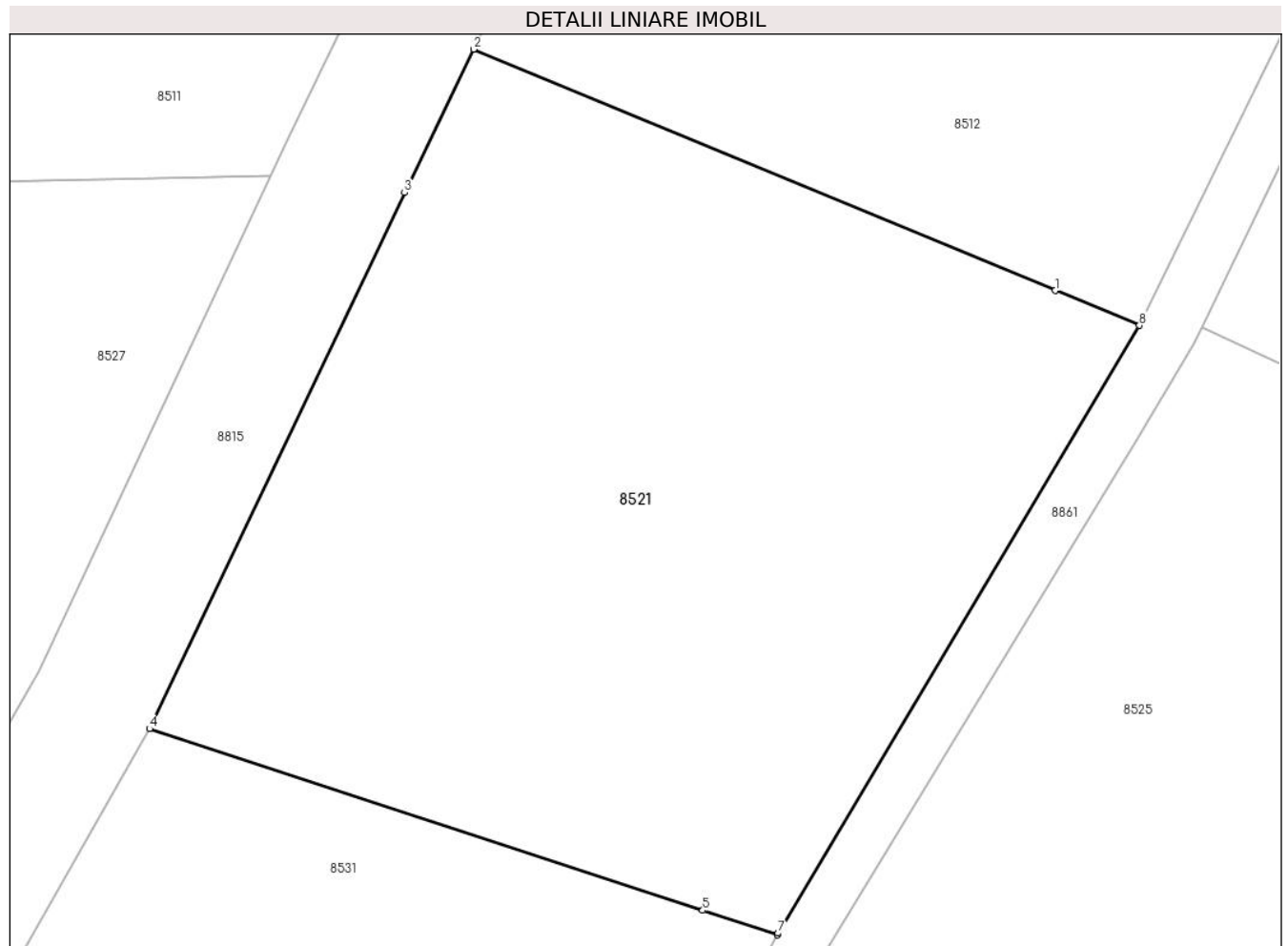
C. Partea III. SARCINI .

Inscrieri privind dezmembramintele dreptului de proprietate, drepturi reale de garanție și sarcini	Referințe
NU SUNT	

Teren

Nr cadastral	Suprafața (mp)*	Observații / Referințe
29255	486	

* Suprafața este determinată în planul de proiecție Stereo 70.



Date referitoare la teren

Crt	Categorie folosință	Intravilan	Suprafața (mp)	Tarla	Parcelă	Nr. topo	Observații / Referințe
1	arabil	DA	58	53	330	-	
2	arabil	NU	428	53	330	-	

Lungime Segmente

1) Valorile lungimilor segmentelor sunt obținute din proiecție în plan.

Punct început	X / Y	Punct sfârșit	X / Y	Lungime segment (** (m)
1	573.205,207 373.732,769	2	573.187,054 373.740,292	19.65
2	573.187,054 373.740,292	3	573.184,898 373.735,823	4.962
3	573.184,898 373.735,823	4	573.176,942 373.719,114	18.506
4	573.176,942 373.719,114	5	573.194,202 373.713,455	18.164

Punct început	X / Y	Punct sfârșit	X / Y	Lungime segment (** (m)
5	573.194,202 373.713,455	6	573.196,532 373.712,691	2.452
6	573.196,532 373.712,691	7	573.196,562 373.712,747	0.064
7	573.196,562 373.712,747	8	573.207,831 373.731,681	22.034
8	573.207,831 373.731,681	1	573.205,207 373.732,769	2.841

** Lungimile segmentelor sunt determinate în planul de proiecție Stereo 70 și sunt rotunjite la 1 milimetru.

*** Distanța dintre puncte este formată din segmente cumulate ce sunt mai mici decât valoarea 1 milimetru.

**DATE DESPRE IMOBILUL NR. 8522**

Oficiul de Cadastru și Publicitate Imobiliară PRAHOVA
Biroul de Cadastru și Publicitate Imobiliară Ploiești

A. Partea I. Descrierea imobilului

TEREN Intravilan

Nr. CF vechi:127
Nr. cadastral vechi:202

Adresa: Loc. Stancesti, Str Soarelui, Nr. 14, Jud. Prahova

Nr. Crt	Nr cadastral Nr. topografic	Suprafața* (mp)	Observații / Referințe
A1	25740	Din acte: 721 Masurata: 708	Sector cadastral:54 Teren imprejmuit;

Construcții

Crt	Nr cadastral Nr. topografic	Adresa	Observații / Referințe
A1.1	25740-C1	Loc. Stancesti, Str Soarelui, Nr. 14, Jud. Prahova	Nr. niveluri:1; S. construita la sol:104 mp; S. construita desfasurata:104 mp; Constructie LOCUINTA (P), Suprafata construita la sol = 104 mp, Suprafata construita desfasurata = 104 mp.
A1.2	25740-C2	Loc. Stancesti, Str Soarelui, Nr. 14, Jud. Prahova	Nr. niveluri:1; S. construita la sol:32 mp; S. construita desfasurata:32 mp; Constructie ANEXA (P), Suprafata construita la sol = 32 mp, Suprafata construita desfasurata = 32 mp.
A1.3	25740-C3	Loc. Stancesti, Str Soarelui, Nr. 14, Jud. Prahova	Nr. niveluri:1; S. construita la sol:18 mp; S. construita desfasurata:18 mp; Constructie ANEXA (P), Suprafata construita la sol = 18 mp, Suprafata construita desfasurata = 18 mp.

B. Partea II. Proprietari și acte

Inscrieri privitoare la dreptul de proprietate și alte drepturi reale	Referințe	
25580 / 25/02/2021		
Act Notarial nr. 319, din 25/02/2021 emis de Preda Popescu Florentina;		
B5	Intabulare, drept de PROPRIETATEcumparare ca bun comun, dobandit prin Conventie, cota actuala 1/1, cota initiala 1/1 1) GAROFEANU ALINA-CRISTINA	A1
B6	Intabulare, drept de PROPRIETATEcumparare ca bun comun, dobandit prin Conventie, cota actuala 1/1, cota initiala 1/1 1) GAROFEANU ALINA-CRISTINA	A1.1, A1.2, A1.3
Act Notarial nr. 320, din 25/02/2021 emis de Preda Popescu Florentina;		
B7	se noteaza interdictiile de instrainare, grevare, inchiriere, dezmembrare, alipire, demolare, construire 1) ING BANK N.V. AMSTERDAM, SUCURSALA BUCURESTI, CIF:6151100	A1, A1.1, A1.2, A1.3
30646 / 09/03/2021		
Act Administrativ nr. 25580, din 25/02/2021 emis de OCPI Ploiesti;		
B8	se indreapta eroarea materiala strecurata in cuprinsul incheierii numar 25580/2021 si in cuprinsul prezentei carti funciare in sensul a proprietar al imobilului este doar GAROFEANU ALINA - CRISTINA , intrucat aceasta este casatorita sub regimul separatiei de bunuri cu GAROFEANU RARES,astfel incat imobilul este dobandit ca bun propriu conform contractului de vanzare cumparare autentificat sub nr. 319/25.02.2021 de NP PREDa POPESCU FLORENTINA	A1, A1.1, A1.2, A1.3
97851 / 28/07/2021		
Act Administrativ nr. 10721, din 05/07/2021 emis de PRIMARIA COMUNEI TARGSORU VECHI (act administrativ nr 97384 din 27.07.2021, emis de OCPI PRAHOVA);		
B9	se repositioneaza imobilul conform documentatiei tehnice avizate	A1, A1.1, A1.2, A1.3
B10	se actualizeaza informatiile cadastrale in sensul ca adresa actuala a imobilului este com Targșoru Vechi, sat Stancesti, Str Soarelui, Nr. 14, Jud. Prahova, conform documentatiei tehnice avizate	A1, A1.1, A1.2, A1.3

C. Partea III. SARCINI

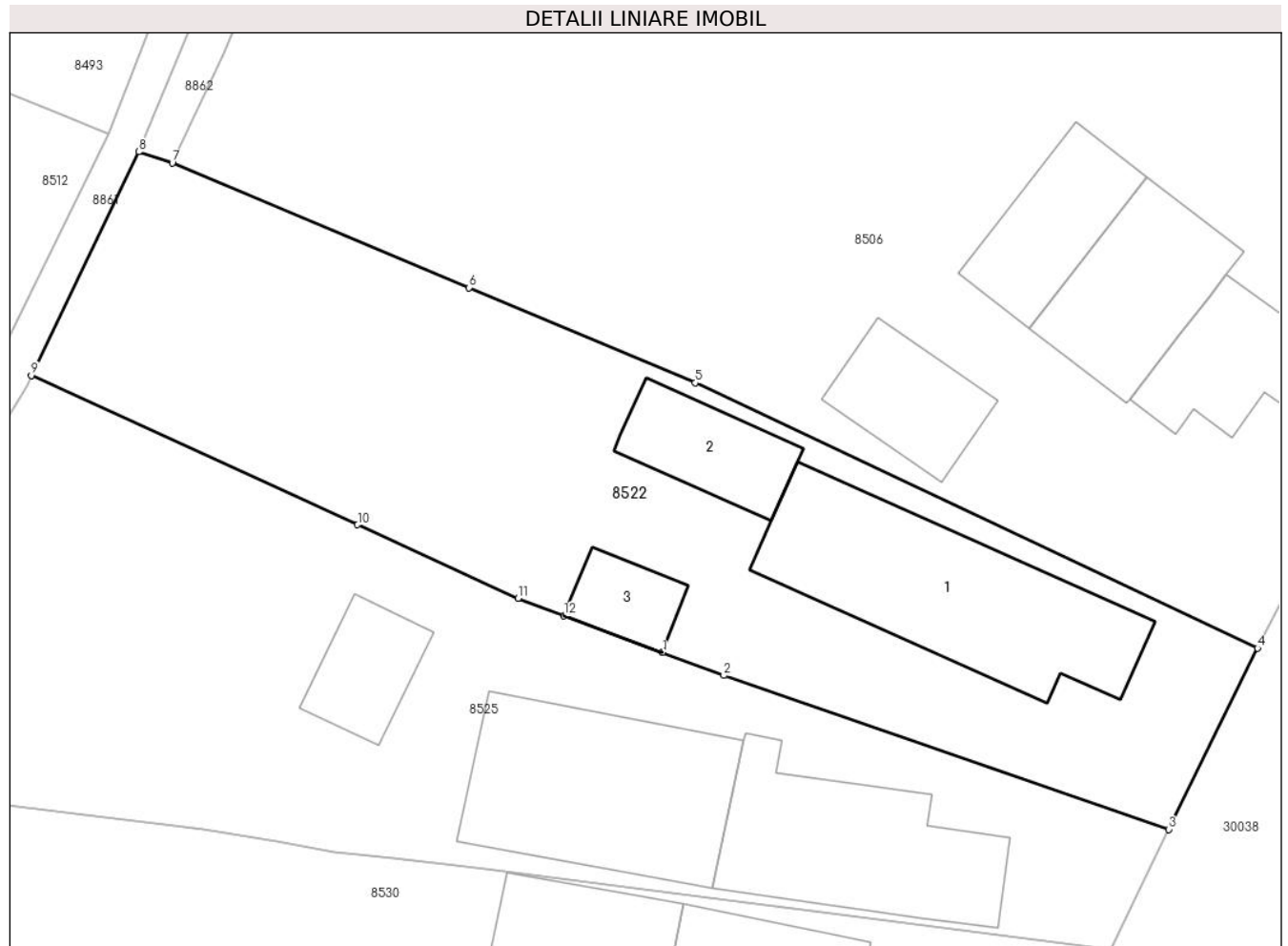
Inscrieri privind dezmembramintele dreptului de proprietate, drepturi reale de garanție și sarcini	Referințe
25580 / 25/02/2021	

Inscrieri privind dezmembramintele dreptului de proprietate, drepturi reale de garanție și sarcini		Referințe
Act Notarial nr. 320, din 25/02/2021 emis de Preda Popescu Florentina;		
C1	Intabulare, drept de IPOTECA, Valoare:111730 LEI și celelalte obligatii de plata aferente creditului	A1, A1.1, A1.2, A1.3
	1) ING BANK N.V. AMSTERDAM, SUCURSALA BUCURESTI, CIF:6151100	

Teren

Nr cadastral	Suprafața (mp)*	Observații / Referințe
25740	Din acte: 721 Masurata: 708	

* Suprafața este determinată în planul de proiecție Stereo 70.



Date referitoare la teren

Crt	Categorie folosință	Intra vilan	Suprafața (mp)	Tarla	Parcelă	Nr. topo	Observații / Referințe
1	curți constructii	DA	493	13	397	-	
2	arabil	DA	215	13	396	-	

Date referitoare la construcții

Crt	Număr	Destinație construcție	Supraf. (mp)	Situație juridică	Observații / Referințe
A1.1	25740-C1	construcții de locuințe	104	Cu acte	Nr. niveluri:1; S. construita la sol:104 mp; S. construita desfasurata:104 mp; Constructie LOCUINTA (P), Suprafata construita la sol = 104 mp, Suprafata construita desfasurata = 104 mp.
A1.2	25740-C2	construcții anexa	32	Cu acte	Nr. niveluri:1; S. construita la sol:32 mp; S. construita desfasurata:32 mp; Constructie ANEXA (P), Suprafata construita la sol = 32 mp, Suprafata construita desfasurata = 32 mp.
A1.3	25740-C3	construcții anexa	18	Cu acte	Nr. niveluri:1; S. construita la sol:18 mp; S. construita desfasurata:18 mp; Constructie ANEXA (P), Suprafata construita la sol = 18 mp, Suprafata construita desfasurata = 18 mp.

Lungime Segmente

1) Valorile lungimilor segmentelor sunt obținute din proiecție în plan.

Punct început	X / Y	Punct sfârșit	X / Y	Lungime segment (** (m)
1	573.240,322 373.718,208	2	573.243,294 373.717,092	3.175
2	573.243,294 373.717,092	3	573.264,832 373.709,648	22.788
3	573.264,832 373.709,648	4	573.269,121 373.718,419	9.764
4	573.269,121 373.718,419	5	573.241,9 373.731,256	30.096
5	573.241,9 373.731,256	6	573.230,95 373.735,858	11.878
6	573.230,95 373.735,858	7	573.216,597 373.741,89	15.569
7	573.216,597 373.741,89	8	573.214,976 373.742,433	1.71
8	573.214,976 373.742,433	9	573.209,782 373.731,609	12.006
9	573.209,782 373.731,609	10	573.225,566 373.724,385	17.359
10	573.225,566 373.724,385	11	573.233,327 373.720,833	8.535
11	573.233,327 373.720,833	12	573.235,559 373.719,996	2.384
12	573.235,559 373.719,996	1	573.240,322 373.718,208	5.088

** Lungimile segmentelor sunt determinate în planul de proiecție Stereo 70 și sunt rotunjite la 1 milimetru.

*** Distanța dintre puncte este formată din segmente cumulate ce sunt mai mici decât valoarea 1 milimetru.

**DATE DESPRE IMOBILUL NR. 8523**

Oficiul de Cadastru și Publicitate Imobiliară PRAHOVA
Biroul de Cadastru și Publicitate Imobiliară Ploiești

A. Partea I. Descrierea imobilului

TEREN Extravilan

Adresa: Jud. Prahova

Nr. Crt	Nr cadastral Nr. topografic	Suprafața* (mp)	Observații / Referințe
A1		203	Sector cadastral:61 Teren neimprejmuț;

B. Partea II. Proprietari și acte

Inscrieri privitoare la dreptul de proprietate și alte drepturi reale		Referințe
/		
Act Normativ nr. 7, din 13/03/1996 emis de PARLAMENTUL ROMANIEI;		
B1	Inscrierea posesiei, drept de PROPRIETATE, dobândit prin Lege, cota actuala 1/1, cota initiala 1/1 1) NEIDENTIFICAT NEIDENTIFICAT	A1
Act Normativ nr. 7, din 13/03/1996 emis de PARLAMENTUL ROMANIEI (Art. 13);		
B2	Se noteaza mentiunea de proprietar neidentificat.	A1

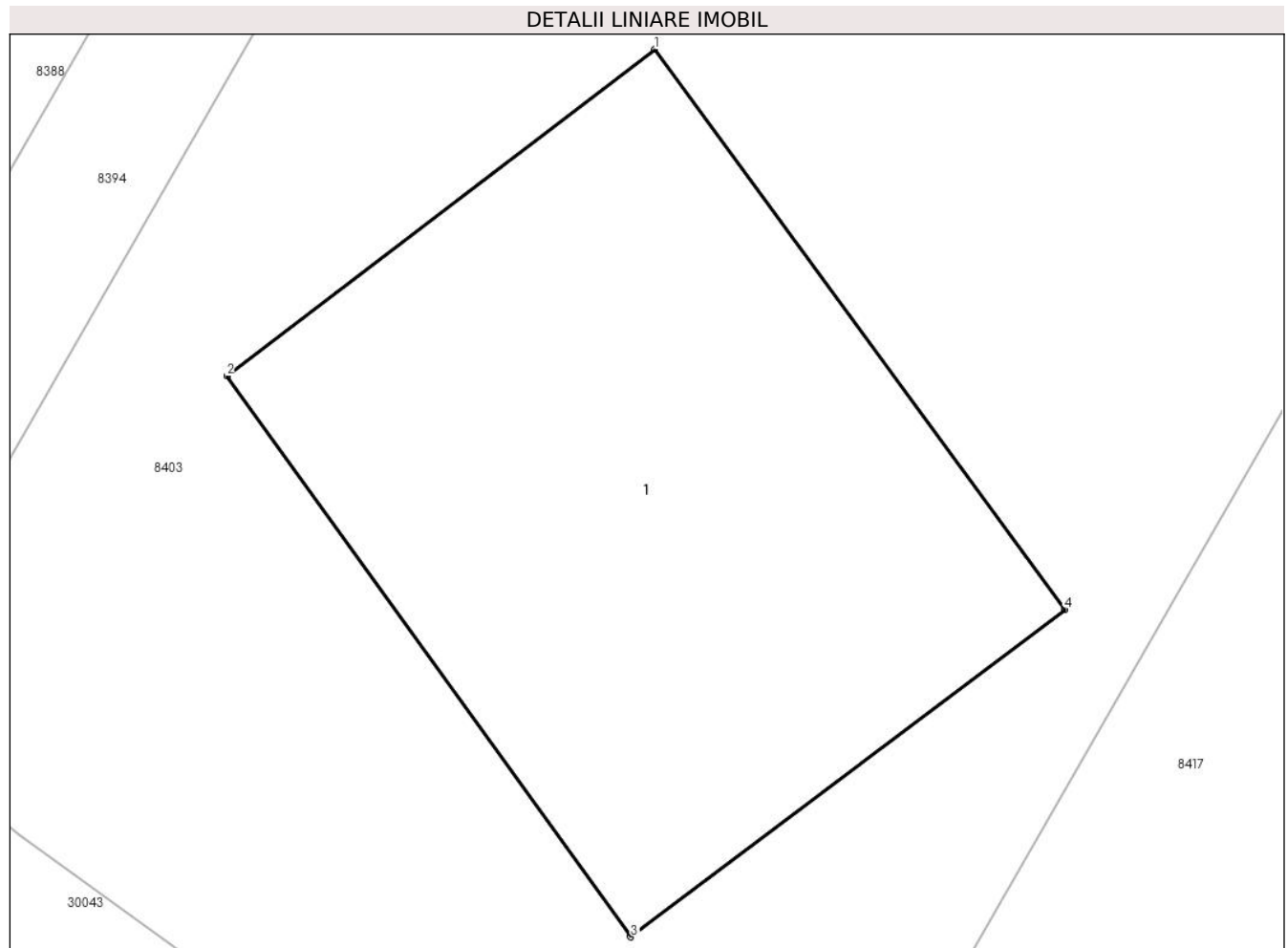
C. Partea III. SARCINI .

Inscrieri privind dezmembramintele dreptului de proprietate, drepturi reale de garanție și sarcini	Referințe
NU SUNT	

Teren

Nr cadastral	Suprafața (mp)*	Observații / Referințe
	203	

* Suprafața este determinată în planul de proiecție Stereo 70.



Date referitoare la teren

Crt	Categorie folosință	Intra vilan	Suprafața (mp)	Tarla	Parcelă	Nr. topo	Observații / Referințe
1	curți constructii	NU	203	46	239/16	-	

Date referitoare la construcții

Crt	Număr	Destinație construcție	Supraf. (mp)	Situație juridică	Observații / Referințe
A1.1		construcții industriale și edilitare	203	Fara acte	Nr. niveluri:1; S. construita la sol:203 mp; S. construita desfasurata:203 mp; Cladire industrial-edilitara, regim inaltime P

Lungime Segmente

1) Valorile lungimilor segmentelor sunt obținute din proiecție în plan.

Punct început	X / Y	Punct sfârșit	X / Y	Lungime segment (** (m)
1	573.717,092 373.729,087	2	573.707,13 373.721,488	12.529
2	573.707,13 373.721,488	3	573.716,543 373.708,437	16.091
3	573.716,543 373.708,437	4	573.726,658 373.716,051	12.66

Punct început	X / Y	Punct sfârșit	X / Y	Lungime segment (** (m)
4	573.726,658 373.716,051	1	573.717,092 373.729,087	16.169

** Lungimile segmentelor sunt determinate în planul de proiecție Stereo 70 și sunt rotunjite la 1 milimetru.

*** Distanța dintre puncte este formată din segmente cumulate ce sunt mai mici decât valoarea 1 milimetru.

**DATE DESPRE IMOBILUL NR. 8524**

Oficiul de Cadastru și Publicitate Imobiliară PRAHOVA
Biroul de Cadastru și Publicitate Imobiliară Ploiești

A. Partea I. Descrierea imobilului

TEREN Intravilan

Nr. CF vechi:1273(e:1273)

Nr. cadastral vechi:1726

Adresa: Loc. Stancesti, Jud. Prahova

Nr. Crt	Nr cadastral Nr. topografic	Suprafața* (mp)	Observații / Referințe
A1	20425	2.384	Sector cadastral:62 Teren neimprejmuit;

B. Partea II. Proprietari și acte

Inscrieri privitoare la dreptul de proprietate și alte drepturi reale		Referințe
20328 / 08/05/2007		
Act Notarial nr. 1197, din 02/05/2007 emis de NP PUSCASU ION;		
B7	Intabulare, drept de PROPRIETATEpartaj, dobandit prin Conventie, cota actuala 1/1, cota initiala 1/1 1) IATAN GHERGHINA	A1

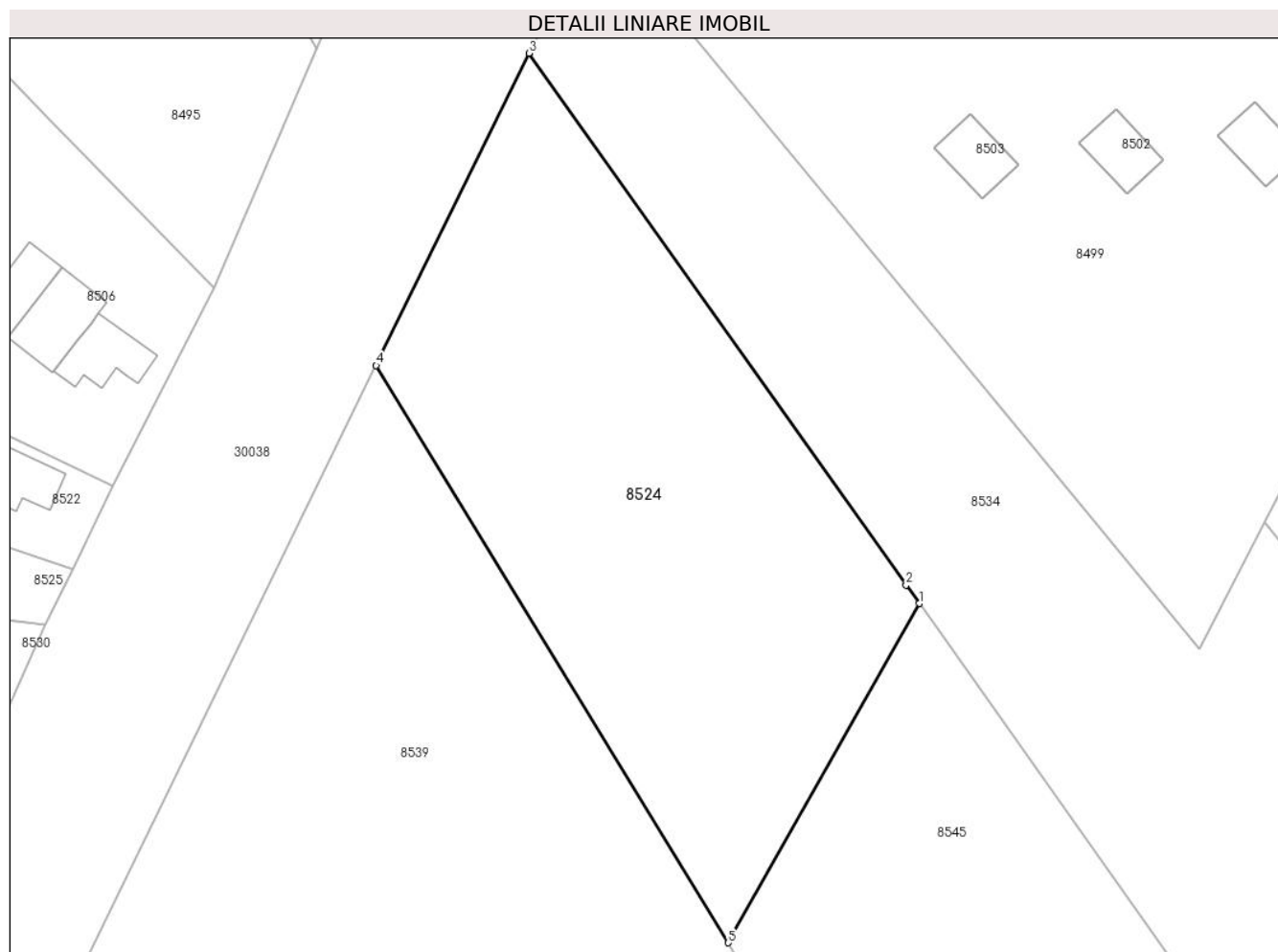
C. Partea III. SARCINI .

Inscrieri privind dezmembramintele dreptului de proprietate, drepturi reale de garanție și sarcini	Referințe
NU SUNT	

Teren

Nr cadastral	Suprafața (mp)*	Observații / Referințe
20425	2.384	

* Suprafața este determinată în planul de proiecție Stereo 70.



Date referitoare la teren

Crt	Categorie folosință	Intra vilan	Suprafața (mp)	Tarla	Parcelă	Nr. topo	Observații / Referințe
1	arabil	DA	2.384	49	A 297/1	-	

Lungime Segmente

1) Valorile lungimilor segmentelor sunt obținute din proiecție în plan.

Punct început	X / Y	Punct sfârșit	X / Y	Lungime segment (** (m)
1	573.353,455 373.706,114	2	573.352,089 373.708,039	2.36
2	573.352,089 373.708,039	3	573.312,613 373.763,663	68.208
3	573.312,613 373.763,663	4	573.296,635 373.731,005	36.357
4	573.296,635 373.731,005	5	573.333,448 373.670,633	70.711
5	573.333,448 373.670,633	1	573.353,455 373.706,114	40.733

**** Lungimile segmentelor sunt determinate în planul de proiecție Stereo 70 și sunt rotunjite la 1 milimetru.**

***** Distanța dintre puncte este formată din segmente cumulate ce sunt mai mici decât valoarea 1 milimetru.**

**DATE DESPRE IMOBILUL NR. 8525**

Oficiul de Cadastru și Publicitate Imobiliară PRAHOVA
Biroul de Cadastru și Publicitate Imobiliară Ploiești

A. Partea I. Descrierea imobilului

TEREN Intravilan

Nr. CF vechi:318

Nr. cadastral vechi:336

Adresa: Loc. Stancesti, Str Soarelui, Nr. 16, Jud. Prahova

Nr. Crt	Nr cadastral Nr. topografic	Suprafața* (mp)	Observații / Referințe
A1	25597	820	Sector cadastral:54 Teren imprejmuit;

Construcții

Crt	Nr cadastral Nr. topografic	Adresa	Observații / Referințe
A1.4		Loc. Stancesti, Str Soarelui, Nr. 16, Jud. Prahova	Nr. niveluri:2; S. construita la sol:79 mp; S. construita desfasurata:158 mp; Cladire de locuit, regim inaltime P+1
A1.5		Loc. Stancesti, Str Soarelui, Nr. 16, Jud. Prahova	Nr. niveluri:1; S. construita la sol:93 mp; S. construita desfasurata:93 mp; Cladire anexa, regim inaltime P
A1.6		Loc. Stancesti, Str Soarelui, Nr. 16, Jud. Prahova	Nr. niveluri:1; S. construita la sol:26 mp; S. construita desfasurata:26 mp; Cladire anexa, regim inaltime P

B. Partea II. Proprietari și acte

Inscrieri privitoare la dreptul de proprietate și alte drepturi reale		Referințe
182 / 14/01/2003		
Act Notarial nr. 6558, din 19/12/2002 emis de BNP.TUDOSE MARIA;		
B1	Intabulare, drept de PROPRIETATEcumparare ca bun propriu, dobandit prin Conventie, cota actuala 1/1, cota initiala 1/1 1) MOCREAC STELUTA-VERONICA OBSERVATII: (provenita din conversia CF 318)	A1
81740 / 01/09/2016		
Act Administrativ nr. seria CD Nr. 678176, din 01/10/2005 emis de PRIMARIA TG VECHI;		
B2	se noteaza schimbarea numelui proprietarei din TACU STELUTA - VERONICA in MOCREAC STELUTA - VERONICA ca urmare a casatoriei	A1
65351 / 24/06/2019		
Certificat Grefa nr. 23842/281, din 27/03/2019 emis de JUDECATORIA PLOIESTI;		
B3	se respinge notarea litigiului intrucat nu s-au raspuns solicitarilor din referatul de completare	A1
/		
Act Administrativ nr. 14456, din 13/09/2024 emis de PRIMĂRIA COMUNEI TÂRGȘORU VECHI (în baza art. 12, alin. 16 din Legea 7);		
B4	Intabulare, drept de PROPRIETATE, dobandit prin Lege, cota actuala 1/1, cota initiala 1/1 1) MOCREAC STELUTA-VERONICA	A1.4, A1.5, A1.6

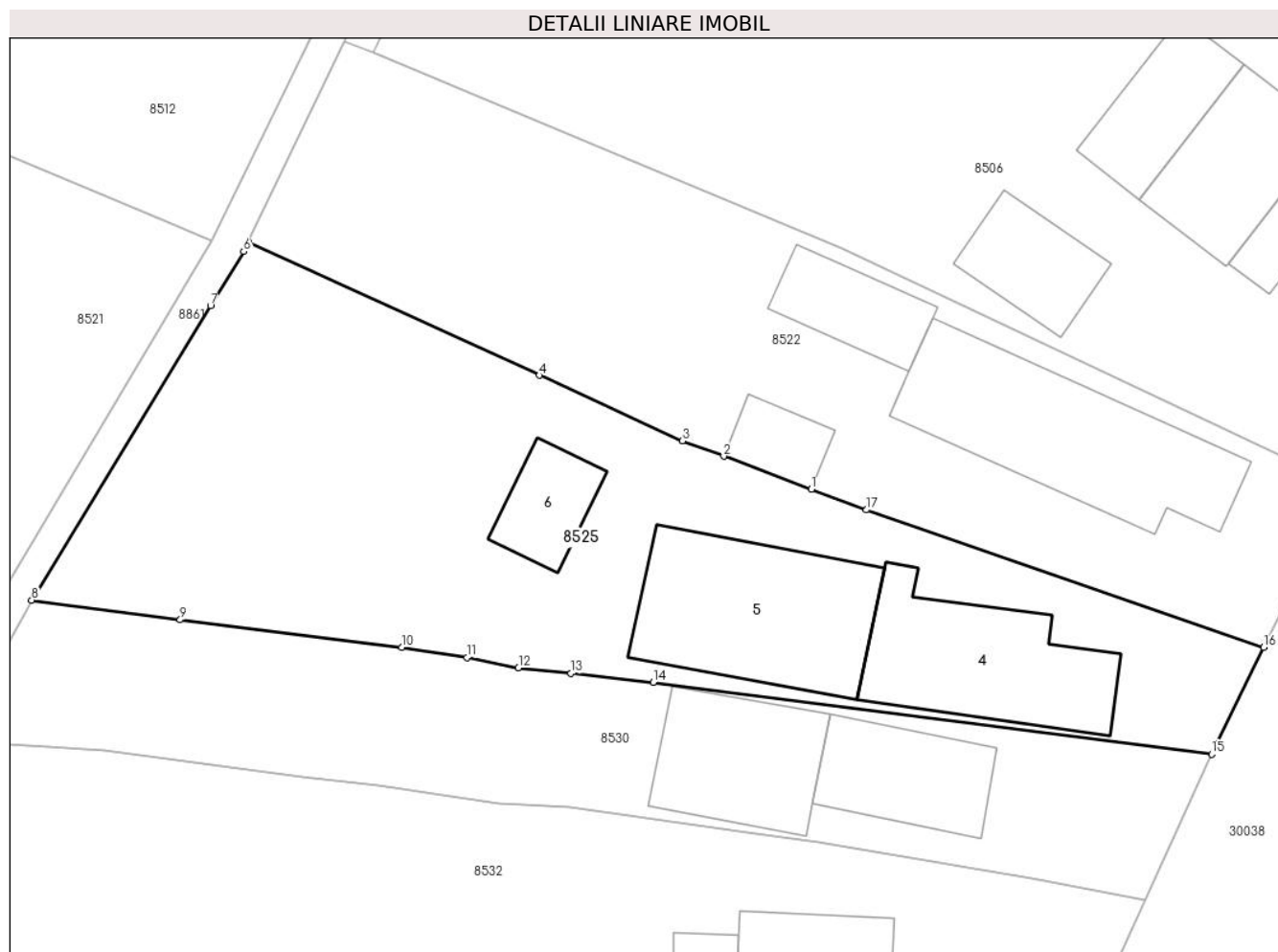
C. Partea III. SARCINI .

Inscrieri privind dezmembramintele dreptului de proprietate, drepturi reale de garanție și sarcini	Referințe
NU SUNT	

Teren

Nr cadastral	Suprafața (mp)*	Observații / Referințe
25597	820	

* Suprafața este determinată în planul de proiecție Stereo 70.



Date referitoare la teren

Crt	Categorie folosință	Intravilan	Suprafața (mp)	Tarla	Parcelă	Nr. topo	Observații / Referințe
1	curți constructii	DA	489	13	397	-	
2	arabil	DA	331	13	396	-	

Date referitoare la construcții

Crt	Număr	Destinație construcție	Supraf. (mp)	Situație juridică	Observații / Referințe
A1.4		construcții de locuințe	79	Cu acte	Nr. niveluri:2; S. construita la sol:79 mp; S. construita desfasurata:158 mp; Cladire de locuit, regim inaltime P+1
A1.5		construcții anexa	93	Cu acte	Nr. niveluri:1; S. construita la sol:93 mp; S. construita desfasurata:93 mp; Cladire anexa, regim inaltime P
A1.6		construcții anexa	26	Cu acte	Nr. niveluri:1; S. construita la sol:26 mp; S. construita desfasurata:26 mp; Cladire anexa, regim inaltime P

Lungime Segmente

1) Valorile lungimilor segmentelor sunt obținute din proiecție în plan.

Punct început	X / Y	Punct sfârșit	X / Y	Lungime segment (** (m)

Punct început	X / Y	Punct sfârșit	X / Y	Lungime segment (** (m)
1	573.240,322 373.718,208	2	573.235,559 373.719,996	5.088
2	573.235,559 373.719,996	3	573.233,327 373.720,833	2.384
3	573.233,327 373.720,833	4	573.225,566 373.724,385	8.535
4	573.225,566 373.724,385	5	573.209,782 373.731,609	17.359
5	573.209,782 373.731,609	6	573.209,537 373.731,098	0.567
6	573.209,537 373.731,098	7	573.207,746 373.728,153	3.447
7	573.207,746 373.728,153	8	573.198,046 373.712,202	18.669
8	573.198,046 373.712,202	9	573.206,1 373.711,136	8.124
9	573.206,1 373.711,136	10	573.218,102 373.709,643	12.095
10	573.218,102 373.709,643	11	573.221,652 373.709,095	3.592
11	573.221,652 373.709,095	12	573.224,437 373.708,548	2.838
12	573.224,437 373.708,548	13	573.227,285 373.708,237	2.865
13	573.227,285 373.708,237	14	573.231,743 373.707,751	4.484
14	573.231,743 373.707,751	15	573.262,004 373.703,867	30.509
15	573.262,004 373.703,867	16	573.264,832 373.709,648	6.436
16	573.264,832 373.709,648	17	573.243,294 373.717,092	22.788
17	573.243,294 373.717,092	1	573.240,322 373.718,208	3.175

** Lungimile segmentelor sunt determinate în planul de proiecție Stereo 70 și sunt rotunjite la 1 milimetru.

*** Distanța dintre puncte este formată din segmente cumulate ce sunt mai mici decât valoarea 1 milimetru.

**DATE DESPRE IMOBILUL NR. 8526**

Oficiul de Cadastru și Publicitate Imobiliară PRAHOVA
Biroul de Cadastru și Publicitate Imobiliară Ploiești

A. Partea I. Descrierea imobilului

TEREN Extravilan

Adresa: Jud. Prahova

Nr. Crt	Nr cadastral Nr. topografic	Suprafața* (mp)	Observații / Referințe
A1		279	Sector cadastral:48 Teren neimprejmut;

B. Partea II. Proprietari și acte

Inscrieri privitoare la dreptul de proprietate și alte drepturi reale		Referințe
/		
Act Normativ nr. 7, din 13/03/1996 emis de PARLAMENTUL ROMANIEI;		
B1	Inscrierea posesiei, drept de PROPRIETATE, dobandit prin Lege, cota actuala 1/1, cota initiala 1/1 1) NEIDENTIFICAT NEIDENTIFICAT	A1
Act Normativ nr. 7, din 13/03/1996 emis de PARLAMENTUL ROMANIEI (Art. 13);		
B2	Se noteaza mentiunea de proprietar neidentificat.	A1

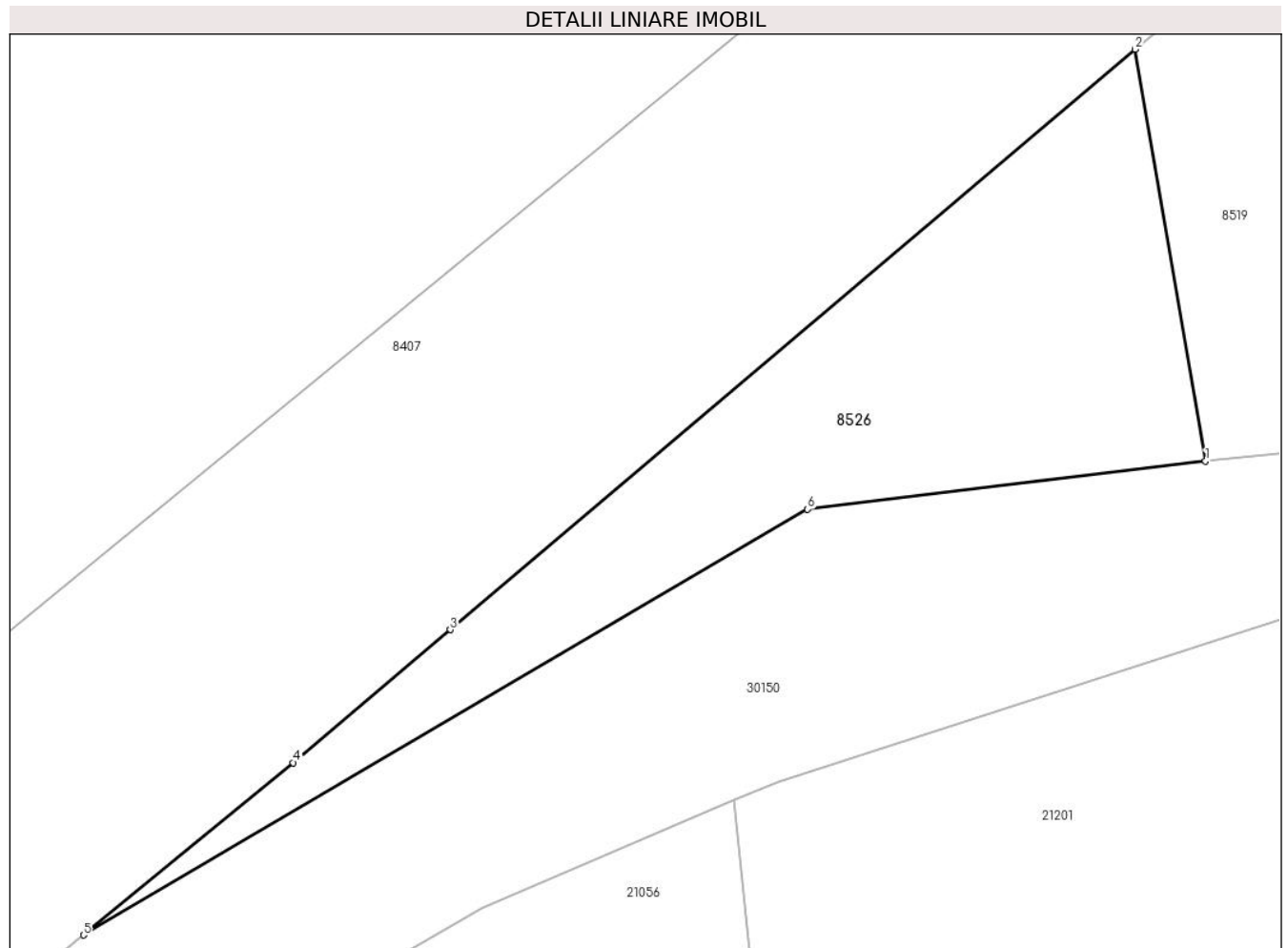
C. Partea III. SARCINI .

Inscrieri privind dezmembramintele dreptului de proprietate, drepturi reale de garanție și sarcini	Referințe
NU SUNT	

Teren

Nr cadastral	Suprafața (mp)*	Observații / Referințe
	279	

* Suprafața este determinată în planul de proiecție Stereo 70.



Date referitoare la teren

Crt	Categorie folosință	Intravilan	Suprafața (mp)	Tarla	Parcelă	Nr. topo	Observații / Referințe
1	neproductiv	NU	279	61	361/4	-	

Lungime Segmente

1) Valorile lungimilor segmentelor sunt obținute din proiecție în plan.

Punct început	X / Y	Punct sfârșit	X / Y	Lungime segment (** (m)
1	571.731,066 373.711,782	2	571.728,277 373.728,083	16.538
2	571.728,277 373.728,083	3	571.701,137 373.705,113	35.556
3	571.701,137 373.705,113	4	571.694,912 373.699,846	8.154
4	571.694,912 373.699,846	5	571.686,599 373.693,029	10.751
5	571.686,599 373.693,029	6	571.715,294 373.709,875	33.274

Punct început	X / Y	Punct sfârșit	X / Y	Lungime segment (** (m)
6	571.715,294 373.709,875	1	571.731,066 373.711,782	15.887

** Lungimile segmentelor sunt determinate în planul de proiecție Stereo 70 și sunt rotunjite la 1 milimetru.

*** Distanța dintre puncte este formată din segmente cumulate ce sunt mai mici decât valoarea 1 milimetru.

**DATE DESPRE IMOBILUL NR. 8527**

Oficiul de Cadastru și Publicitate Imobiliară PRAHOVA
Biroul de Cadastru și Publicitate Imobiliară Ploiești

A. Partea I. Descrierea imobilului

TEREN Extravilan

Adresa: Jud. Prahova

Nr. Crt	Nr cadastral Nr. topografic	Suprafața* (mp)	Observații / Referințe
A1		10.000	Sector cadastral:54 Teren neimprejmuit;

B. Partea II. Proprietari și acte

Inscrieri privitoare la dreptul de proprietate și alte drepturi reale	Referințe
/	
Act Administrativ nr. 203, din 03/12/2003 emis de CJSDPAT PRHOVA;	
B1	A1
Intabulare, drept de PROPRIETATE, dobandit prin Reconstituire, cota actuala 1/1, cota initiala 1/1	
1) DUMITRU STELIAN GHEORGHE DEFUNCT:Da	

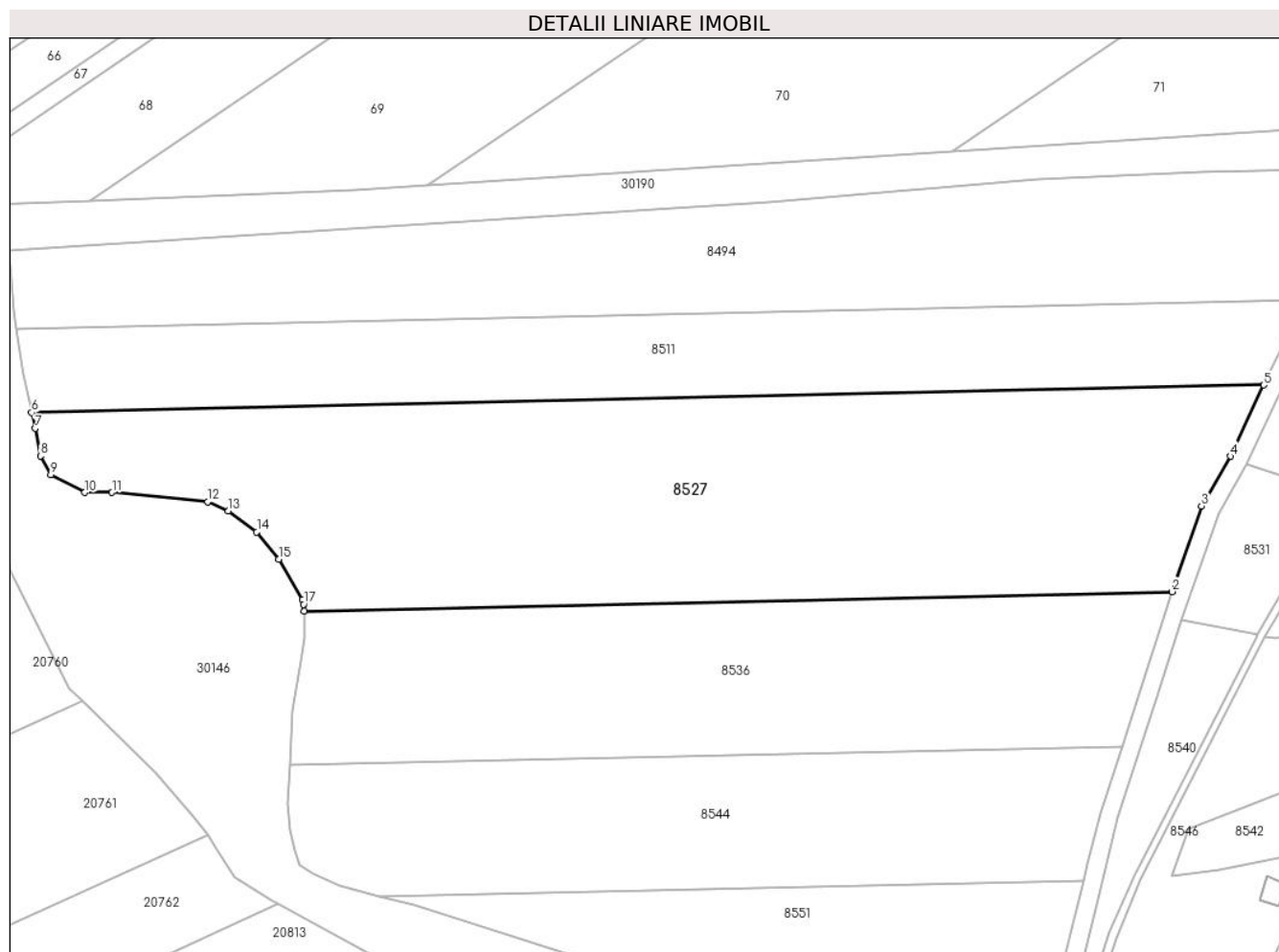
C. Partea III. SARCINI .

Inscrieri privind dezmembramintele dreptului de proprietate, drepturi reale de garanție și sarcini	Referințe
NU SUNT	

Teren

Nr cadastral	Suprafața (mp)*	Observații / Referințe
	10.000	

* Suprafața este determinată în planul de proiecție Stereo 70.



Date referitoare la teren

Crt	Categorie folosință	Intra vilan	Suprafața (mp)	Tarla	Parcelă	Nr. topo	Observații / Referințe
1	arabil	NU	10.000	53	330/3	-	

Lungime Segmente

1) Valorile lungimilor segmentelor sunt obținute din proiecție în plan.

Punct început	X / Y	Punct sfârșit	X / Y	Lungime segment (** (m)
1	572.972,598 373.687,364	2	573.160,851 373.691,575	188.3
2	573.160,851 373.691,575	3	573.167,212 373.710,111	19.597
3	573.167,212 373.710,111	4	573.173,498 373.720,906	12.492
4	573.173,498 373.720,906	5	573.180,733 373.736,36	17.064
5	573.180,733 373.736,36	6	572.913,511 373.730,383	267.289

Punct început	X / Y	Punct sfârșit	X / Y	Lungime segment (** (m)
6	572.913,511 373.730,383	7	572.914,286 373.726,954	3.515
7	572.914,286 373.726,954	8	572.915,434 373.720,975	6.088
8	572.915,434 373.720,975	9	572.917,673 373.716,892	4.657
9	572.917,673 373.716,892	10	572.925,075 373.713,057	8.336
10	572.925,075 373.713,057	11	572.930,967 373.713,057	5.892
11	572.930,967 373.713,057	12	572.951,694 373.711,028	20.826
12	572.951,694 373.711,028	13	572.956,189 373.709,036	4.917
13	572.956,189 373.709,036	14	572.962,347 373.704,492	7.653
14	572.962,347 373.704,492	15	572.967,082 373.698,585	7.571
15	572.967,082 373.698,585	16	572.972,299 373.689,813	10.206
16	572.972,299 373.689,813	17	572.972,537 373.688,828	1.013
17	572.972,537 373.688,828	1	572.972,598 373.687,364	1.465

** Lungimile segmentelor sunt determinate în planul de proiecție Stereo 70 și sunt rotunjite la 1 milimetru.

*** Distanța dintre puncte este formată din segmente cumulate ce sunt mai mici decât valoarea 1 milimetru.

**DATE DESPRE IMOBILUL NR. 8528**

Oficiul de Cadastru și Publicitate Imobiliară PRAHOVA
Biroul de Cadastru și Publicitate Imobiliară Ploiești

A. Partea I. Descrierea imobilului

TEREN Extravilan

Adresa: Jud. Prahova

Nr. Crt	Nr cadastral Nr. topografic	Suprafața* (mp)	Observații / Referințe
A1		18.566	Sector cadastral:62 Teren neimprejmuit;

B. Partea II. Proprietari și acte

Inscrieri privitoare la dreptul de proprietate și alte drepturi reale		Referințe
/		
Act Administrativ nr. 73366, din 31/03/1998 emis de CJSDPAT PRHOVA;		
B1	Intabulare, drept de PROPRIETATE, dobandit prin Reconstituire, cota actuala 1/1, cota initiala 1/1 1) PETCU N ELENA 2) DIACONU N GHEORGHE	A1

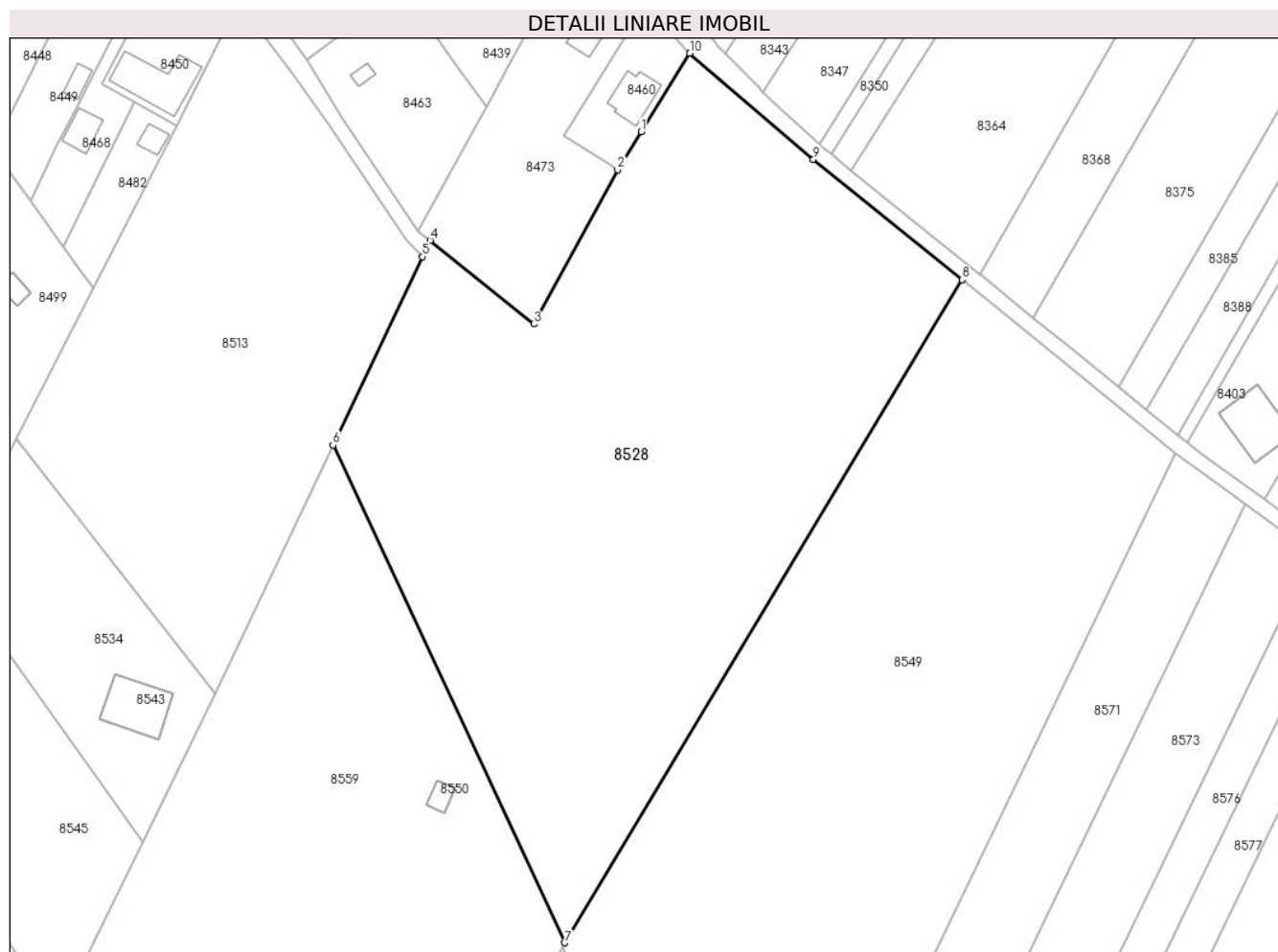
C. Partea III. SARCINI .

Inscrieri privind dezmembramintele dreptului de proprietate, drepturi reale de garanție și sarcini	Referințe
NU SUNT	

Teren

Nr cadastral	Suprafața (mp)*	Observații / Referințe
	18.566	

* Suprafața este determinată în planul de proiecție Stereo 70.



Date referitoare la teren

Crt	Categorie folosință	Intra vilan	Suprafața (mp)	Tarla	Parcelă	Nr. topo	Observații / Referințe
1	arabil	NU	18.566	49	297/7	-	

Lungime Segmente

1) Valorile lungimilor segmentelor sunt obținute din proiecție în plan.

Punct început	X / Y	Punct sfârșit	X / Y	Lungime segment (** (m)
1	573.554,58 373.795,755	2	573.548,368 373.785,733	11.791
2	573.548,368 373.785,733	3	573.526,2 373.745,06	46.322
3	573.526,2 373.745,06	4	573.498,852 373.767,082	35.112
4	573.498,852 373.767,082	5	573.496,817 373.762,79	4.75
5	573.496,817 373.762,79	6	573.473,234 373.713,061	55.038

Punct început	X / Y	Punct sfârșit	X / Y	Lungime segment (** (m)
6	573.473,234 373.713,061	7	573.534,459 373.581,846	144.796
7	573.534,459 373.581,846	8	573.639,318 373.756,678	203.867
8	573.639,318 373.756,678	9	573.600,021 373.788,422	50.517
9	573.600,021 373.788,422	10	573.567,398 373.816,439	43.002
10	573.567,398 373.816,439	1	573.554,58 373.795,755	24.334

** Lungimile segmentelor sunt determinate în planul de proiecție Stereo 70 și sunt rotunjite la 1 milimetru.

*** Distanța dintre puncte este formată din segmente cumulate ce sunt mai mici decât valoarea 1 milimetru.

**DATE DESPRE IMOBILUL NR. 8529**

Oficiul de Cadastru și Publicitate Imobiliară PRAHOVA
Biroul de Cadastru și Publicitate Imobiliară Ploiești

A. Partea I. Descrierea imobilului

TEREN Extravilan

Nr. CF vechi:115

Nr. cadastral vechi:176

Adresa: Jud. Prahova

Nr. Crt	Nr cadastral Nr. topografic	Suprafața* (mp)	Observații / Referințe
A1	25724	8.000	Sector cadastral:61 Teren neimprejmuit;

B. Partea II. Proprietari și acte

Inscrieri privitoare la dreptul de proprietate și alte drepturi reale		Referințe
48101 / 12/07/2013		
Act Notarial nr. 2728, din 10/07/2013 emis de NP NECULAE AURELIAN;		
B2	Intabulare, drept de PROPRIETATEcumparare ca bun comun, dobandit prin Conventie, cota actuala 1/1, cota initiala 1/1 1) ROMAN FLORIAN 2) ROMAN PAULA MARIANA	A1

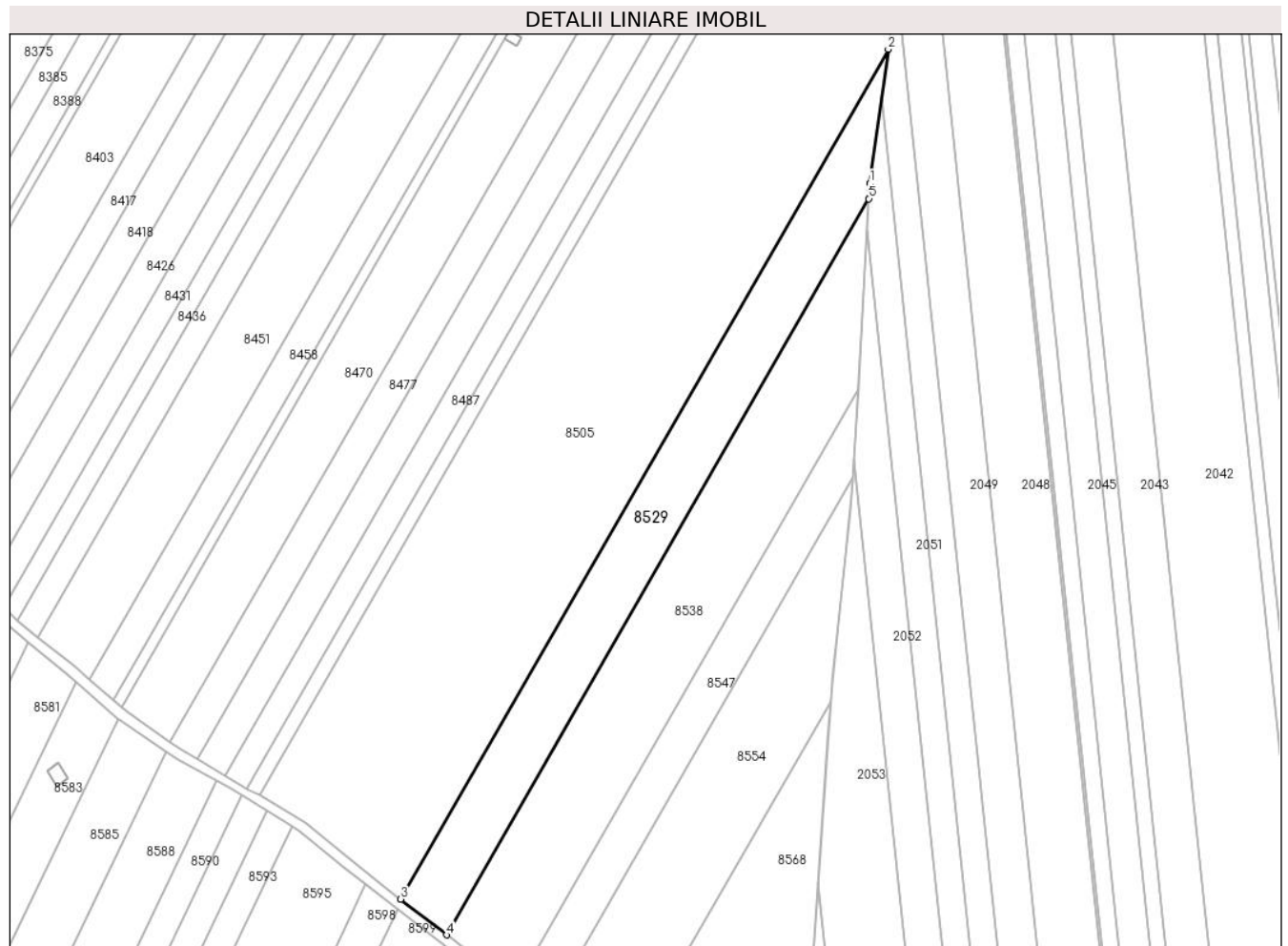
C. Partea III. SARCINI .

Inscrieri privind dezmembramintele dreptului de proprietate, drepturi reale de garanție și sarcini	Referințe
NU SUNT	

Teren

Nr cadastral	Suprafața (mp)*	Observații / Referințe
25724	8.000	

* Suprafața este determinată în planul de proiecție Stereo 70.



Date referitoare la teren

Crt	Categorie folosință	Intravilan	Suprafața (mp)	Tarla	Parcelă	Nr. topo	Observații / Referințe
1	arabil	NU	8.000	46	239/2/33	-	

Lungime Segmente

1) Valorile lungimilor segmentelor sunt obținute din proiecție în plan.

Punct început	X / Y	Punct sfârșit	X / Y	Lungime segment (** (m)
1	574.095,765 373.837,016	2	574.103,032 373.889,251	52.738
2	574.103,032 373.889,251	3	573.912,619 373.557,778	382.271
3	573.912,619 373.557,778	4	573.930,49 373.543,787	22.696
4	573.930,49 373.543,787	5	574.095,422 373.830,903	331.117
5	574.095,422 373.830,903	1	574.095,765 373.837,016	6.123

**** Lungimile segmentelor sunt determinate în planul de proiecție Stereo 70 și sunt rotunjite la 1 milimetru.**

***** Distanța dintre puncte este formată din segmente cumulate ce sunt mai mici decât valoarea 1 milimetru.**

**DATE DESPRE IMOBILUL NR. 8530**

Oficiul de Cadastru și Publicitate Imobiliară PRAHOVA
Biroul de Cadastru și Publicitate Imobiliară Ploiești

A. Partea I. Descrierea imobilului

TEREN Intravilan

Adresa: Loc. Stancesti, Str Soarelui, Nr. 18, Jud. Prahova

Nr. Crt	Nr cadastral Nr. topografic	Suprafața* (mp)	Observații / Referințe
A1	30333	Din acte: 398 Masurata: 493	Sector cadastral:54 Teren imprejmuit;

Construcții

Crt	Nr cadastral Nr. topografic	Adresa	Observații / Referințe
A1.1	30333-C1	Loc. Stancesti, Str Soarelui, Nr. 18, Jud. Prahova	Nr. niveluri:1; S. construita la sol:46 mp; S. construita desfasurata:46 mp; C- Locuinta Sc. desfasurata P=46mp, an construire 1974
A1.2	30333-C2	Loc. Stancesti, Str Soarelui, Nr. 18, Jud. Prahova	Nr. niveluri:1; S. construita la sol:58 mp; S. construita desfasurata:58 mp; C2 - Anexa Sc. desfasurata P=58mp, an construire 1974

B. Partea II. Proprietari și acte

Inscrieri privitoare la dreptul de proprietate și alte drepturi reale		Referințe
168581 / 07/11/2023		
Act Notarial nr. 5343, din 07/11/2023 emis de NP Ivan Constantin;		
B3	Intabulare, drept de PROPRIETATE donație, dobandit prin Conventie, cota actuala 1/1, cota initiala 1/1 1) PETRACHE MIRCEA-DUMITRU	A1
B4	Intabulare, drept de PROPRIETATE donație, dobandit prin Conventie, cota actuala 1/1, cota initiala 1/1 1) PETRACHE MIRCEA-DUMITRU	A1.1, A1.2

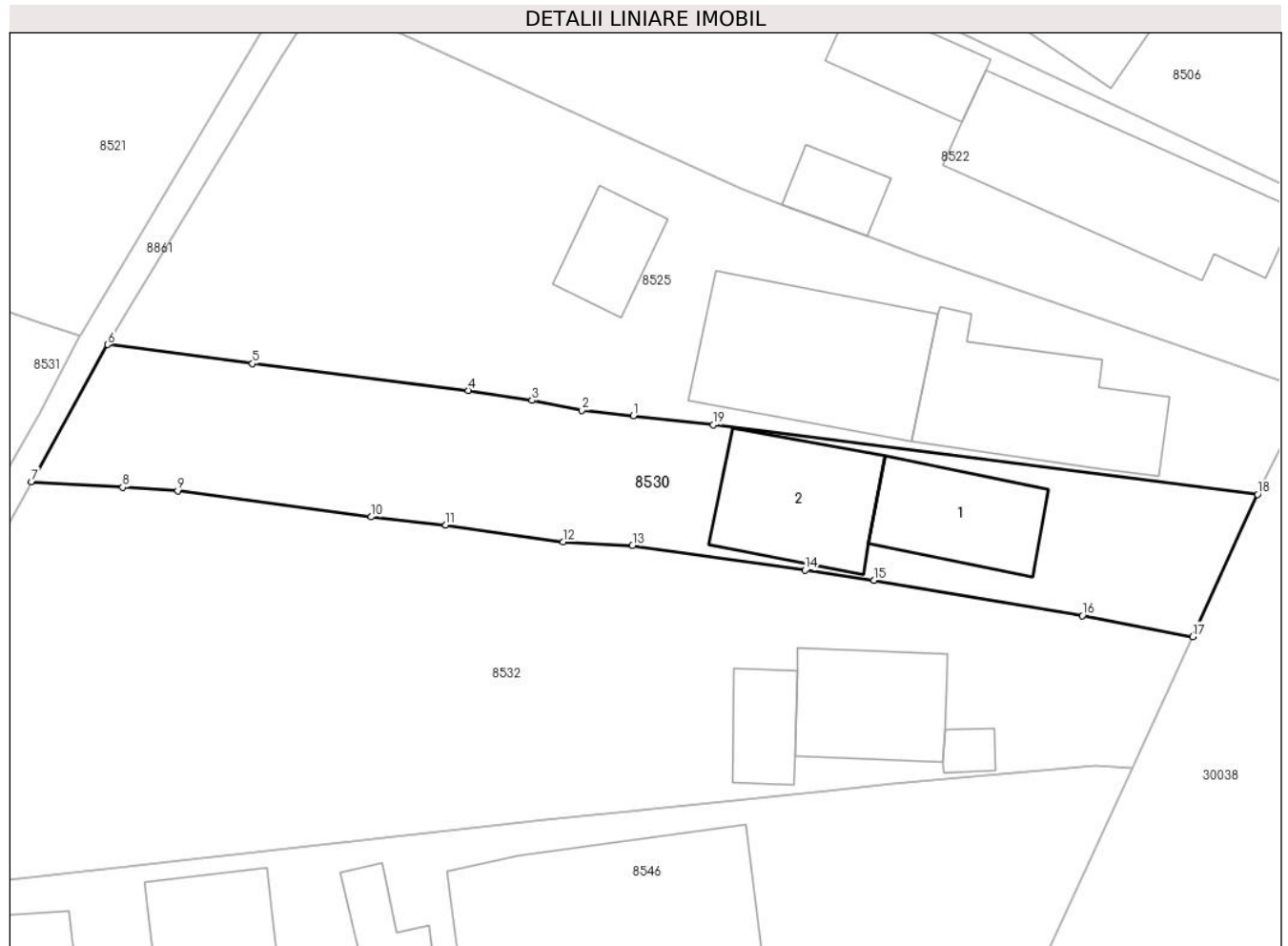
C. Partea III. SARCINI .

Inscrieri privind dezmembramintele dreptului de proprietate, drepturi reale de garanție și sarcini	Referințe
NU SUNT	

Teren

Nr cadastral	Suprafața (mp)*	Observații / Referințe
30333	Din acte: 398 Masurata: 493	

* Suprafața este determinată în planul de proiecție Stereo 70.



Date referitoare la teren

Crt	Categorie folosință	Intravilan	Suprafața (mp)	Tarla	Parcelă	Nr. topo	Observații / Referințe
1	curți constructii	DA	279	13	395	-	
2	arabil	DA	215	13	394	-	

Date referitoare la construcții

Crt	Număr	Destinație construcție	Supraf. (mp)	Situație juridică	Observații / Referințe
A1.1	30333-C1	construcții de locuințe	46	Cu acte	Nr. niveluri:1; S. construita la sol:46 mp; S. construita desfasurata:46 mp; C- Locuinta Sc. desfasurata P=46mp, an construire 1974
A1.2	30333-C2	construcții anexa	58	Cu acte	Nr. niveluri:1; S. construita la sol:58 mp; S. construita desfasurata:58 mp; C2 - Anexa Sc. desfasurata P=58mp, an construire 1974

Lungime Segmente

1) Valorile lungimilor segmentelor sunt obținute din proiecție în plan.

Punct început	X / Y	Punct sfârșit	X / Y	Lungime segment (** (m)
1	573.227,285 373.708,237	2	573.224,437 373.708,548	2.865

Punct început	X / Y	Punct sfârşit	X / Y	Lungime segment (** (m)
2	573.224,437 373.708,548	3	573.221,652 373.709,095	2.838
3	573.221,652 373.709,095	4	573.218,102 373.709,643	3.592
4	573.218,102 373.709,643	5	573.206,1 373.711,136	12.095
5	573.206,1 373.711,136	6	573.198,046 373.712,202	8.124
6	573.198,046 373.712,202	7	573.193,815 373.704,575	8.722
7	573.193,815 373.704,575	8	573.198,888 373.704,258	5.083
8	573.198,888 373.704,258	9	573.201,957 373.704,073	3.075
9	573.201,957 373.704,073	10	573.212,722 373.702,618	10.863
10	573.212,722 373.702,618	11	573.216,858 373.702,173	4.16
11	573.216,858 373.702,173	12	573.223,384 373.701,221	6.595
12	573.223,384 373.701,221	13	573.227,241 373.701,02	3.862
13	573.227,241 373.701,02	14	573.236,84 373.699,65	9.696
14	573.236,84 373.699,65	15	573.240,66 373.699,104	3.859
15	573.240,66 373.699,104	16	573.252,249 373.697,127	11.756
16	573.252,249 373.697,127	17	573.258,401 373.695,957	6.262
17	573.258,401 373.695,957	18	573.262,004 373.703,867	8.692
18	573.262,004 373.703,867	19	573.231,743 373.707,751	30.509
19	573.231,743 373.707,751	1	573.227,285 373.708,237	4.484

** Lungimile segmentelor sunt determinate în planul de proiecție Stereo 70 și sunt rotunjite la 1 milimetru.

*** Distanța dintre puncte este formată din segmente cumulate ce sunt mai mici decât valoarea 1 milimetru.

**DATE DESPRE IMOBILUL NR. 8531**

Oficiul de Cadastru și Publicitate Imobiliară PRAHOVA
Biroul de Cadastru și Publicitate Imobiliară Ploiești

A. Partea I. Descrierea imobilului

TEREN Necunoscut

Adresa: Loc. Stancesti, Jud. Prahova, T53 Np 330

Nr. Crt	Nr cadastral Nr. topografic	Suprafața* (mp)	Observații / Referințe
A1	29361	684	Sector cadastral:54 Teren neimprejmut;

B. Partea II. Proprietari și acte

Inscrieri privitoare la dreptul de proprietate și alte drepturi reale		Referințe
87185 / 02/07/2021		
Act Notarial nr. 3287, din 29/06/2021 emis de NP Ivan Constantin;		
B1	Se infiinteaza cartea funciara 29361 a imobilului cu numarul cadastral 29361 / UAT Târgșoru Vechi, rezultat din dezmembrarea imobilului cu numarul cadastral 29256 inscris in cartea funciara 29256;	A1
Act Notarial nr. 787, din 16/02/2021 emis de NP Ivan Constantin;		
B2	Se infiinteaza cartea funciara 29256 a imobilului cu numarul cadastral 29256 / UAT Târgșoru Vechi, rezultat din dezmembrarea imobilului cu numarul cadastral 29133 inscris in cartea funciara 29133; <i>OBSERVATII: pozitie transcrisa din CF 29256/Târgșoru Vechi, inscrisa prin incheierea nr. 21518 din 17/02/2021;</i>	A1
Act Administrativ nr. 104, din 18/09/2018 emis de CONSILIUL LOCAL TG VECHI (act administrativ nr 2211 din 22.07.2015, emis de CONSILIUL JUDETEAN PRAHOVA;act administrativ nr 118 din 27.07.2020, emis de CONSILIUL LOCAL TG VECHI;act administrativ nr 9344 din 27.07.2020, emis de PRIMARIA TG VECHI);		
B3	Intabulare, drept de PROPRIETATE(domeniul privat), dobandit prin Lege, cota actuala 1/1, cota initiala 1/1 1) COMUNA TIRGȘORU VECHI, CIF:2845230 <i>OBSERVATII: pozitie transcrisa din CF 29256/Târgșoru Vechi, inscrisa prin incheierea nr. 21518 din 17/02/2021; pozitie transcrisa din CF 29133/Târgșoru Vechi, inscrisa prin incheierea nr. 70438 din 28/07/2020;</i>	A1

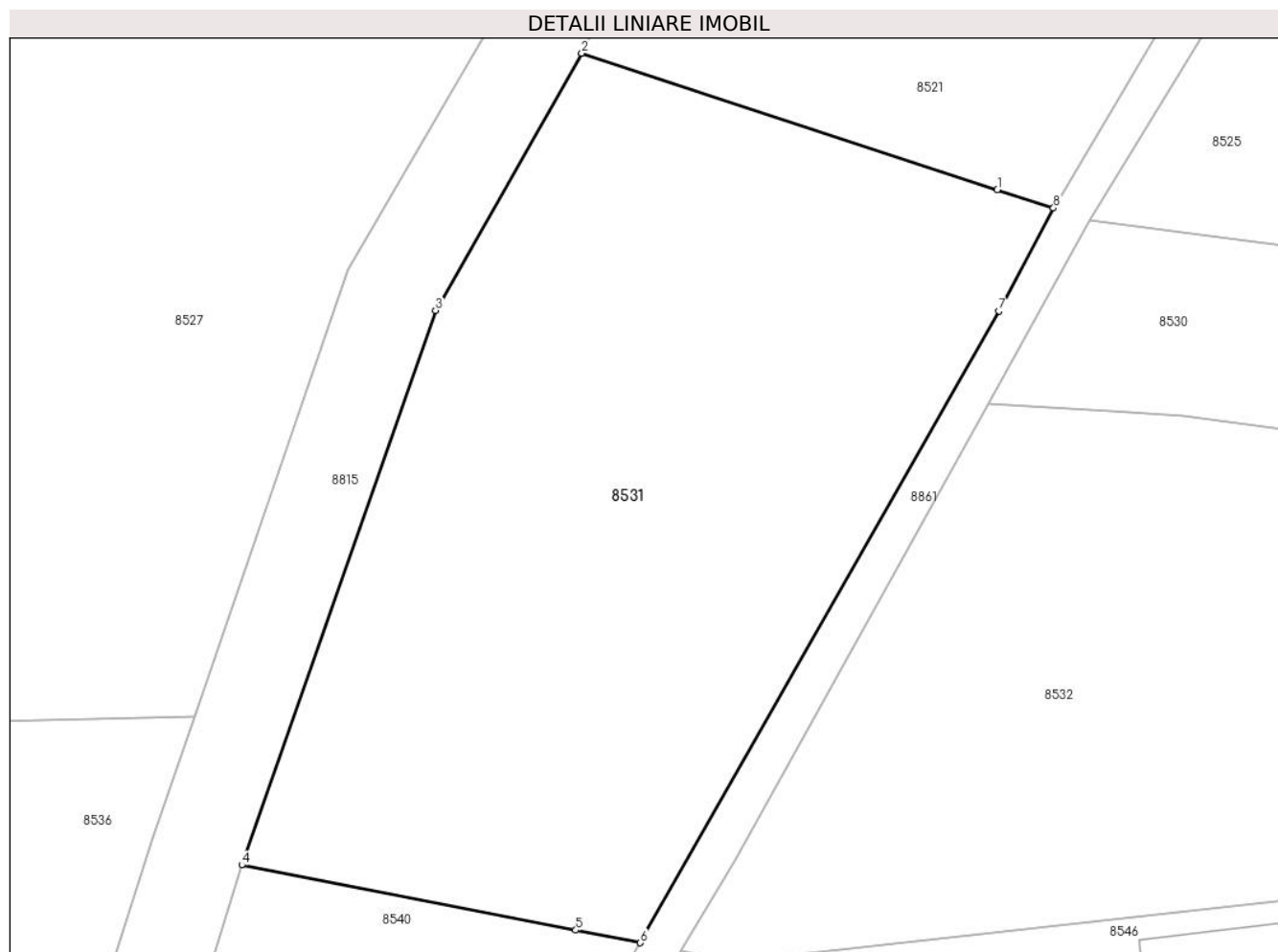
C. Partea III. SARCINI .

Inscrieri privind dezmembramintele dreptului de proprietate, drepturi reale de garanție și sarcini	Referințe
NU SUNT	

Teren

Nr cadastral	Suprafața (mp)*	Observații / Referințe
29361	684	

* Suprafața este determinată în planul de proiecție Stereo 70.



Date referitoare la teren

Crt	Categorie folosință	Intravilan	Suprafața (mp)	Tarla	Parcelă	Nr. topo	Observații / Referințe
1	arabil	NU	594	53	330	-	
2	arabil	DA	90	53	330	-	

Lungime Segmente

1) Valorile lungimilor segmentelor sunt obținute din proiecție în plan.

Punct început	X / Y	Punct sfârșit	X / Y	Lungime segment (** (m)
1	573.194,202 373.713,455	2	573.176,942 373.719,114	18.164
2	573.176,942 373.719,114	3	573.170,867 373.708,439	12.283
3	573.170,867 373.708,439	4	573.162,821 373.685,428	24.377
4	573.162,821 373.685,428	5	573.176,691 373.682,721	14.132

Punct început	X / Y	Punct sfârșit	X / Y	Lungime segment (** (m)
5	573.176,691 373.682,721	6	573.179,369 373.682,198	2.729
6	573.179,369 373.682,198	7	573.194,271 373.708,423	30.163
7	573.194,271 373.708,423	8	573.196,532 373.712,691	4.83
8	573.196,532 373.712,691	1	573.194,202 373.713,455	2.452

** Lungimile segmentelor sunt determinate în planul de proiecție Stereo 70 și sunt rotunjite la 1 milimetru.

*** Distanța dintre puncte este formată din segmente cumulate ce sunt mai mici decât valoarea 1 milimetru.

**DATE DESPRE IMOBILUL NR. 8532**

Oficiul de Cadastru și Publicitate Imobiliară PRAHOVA
Biroul de Cadastru și Publicitate Imobiliară Ploiești

A. Partea I. Descrierea imobilului

TEREN Intravilan

Adresa: Loc. Stancesti, Str Soarelui, Nr. 20, Jud. Prahova, T13 Cc395 A394

Nr. Crt	Nr cadastral Nr. topografic	Suprafața* (mp)	Observații / Referințe
A1	28058	Din acte: 1.100 Masurata: 1.086	Sector cadastral:54 Teren imprejmuit;

Construcții

Crt	Nr cadastral Nr. topografic	Adresa	Observații / Referințe
A1.1	28058-C1	Loc. Stancesti, Str Soarelui, Nr. 20, Jud. Prahova, T13 Cc395 A394	Nr. niveluri:1; S. construita la sol:50 mp; S. construita desfasurata:50 mp; locuinta P, Sc=50mp, Scdesf.=50mp, an constr.1970
A1.2	28058-C2	Loc. Stancesti, Str Soarelui, Nr. 20, Jud. Prahova, T13 Cc395 A394	Nr. niveluri:1; S. construita la sol:22 mp; S. construita desfasurata:22 mp; anexa P, Sc=22mp, Scdesf.=22mp, an constr.=1970
A1.3	28058-C3	Loc. Stancesti, Str Soarelui, Nr. 20, Jud. Prahova, T13 Cc395 A394	Nr. niveluri:1; S. construita la sol:7 mp; S. construita desfasurata:7 mp; anexa P, Sc=7mp, Scdesf.=7mp, an constr.1970

B. Partea II. Proprietari și acte

Inscrieri privitoare la dreptul de proprietate și alte drepturi reale		Referințe
35232 / 04/04/2019		
Act Notarial nr. 1733, din 03/04/2019 emis de NP Ivan Constantin;		
B3	Intabulare, drept de PROPRIETATEdonatie, dobandit prin Conventie, cota actuala 1/1, cota initiala 1/1 1) GRIGORE GEORGIANA	A1
B4	Intabulare, drept de PROPRIETATEdonatie, dobandit prin Conventie, cota actuala 1/1, cota initiala 1/1 1) GRIGORE GEORGIANA	A1.1, A1.2, A1.3

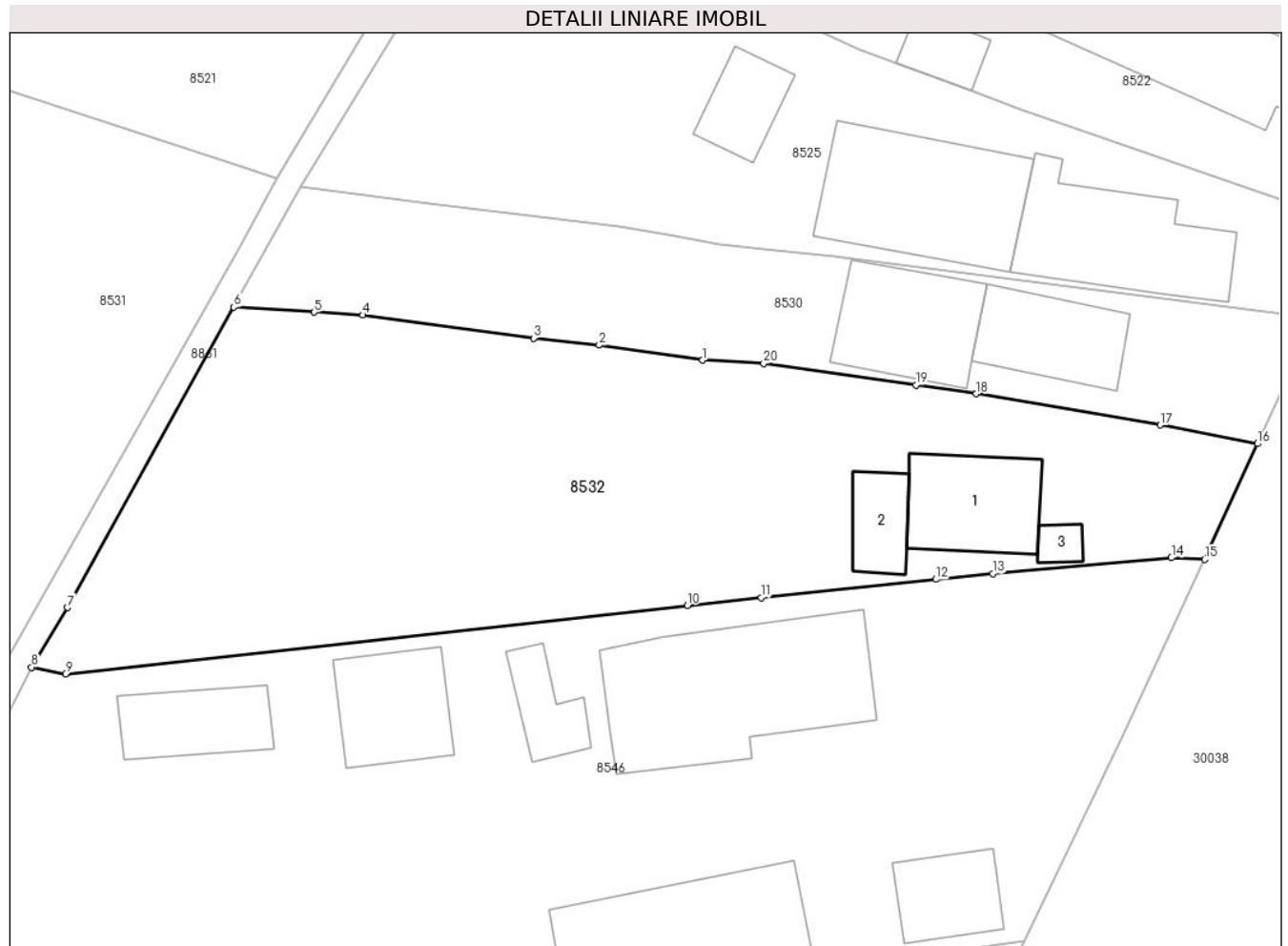
C. Partea III. SARCINI .

Inscrieri privind dezmembramintele dreptului de proprietate, drepturi reale de garanție și sarcini	Referințe
NU SUNT	

Teren

Nr cadastral	Suprafața (mp)*	Observații / Referințe
28058	Din acte: 1.100 Masurata: 1.086	

* Suprafața este determinată în planul de proiecție Stereo 70.



Date referitoare la teren

Crt	Categorie folosință	Intravilan	Suprafața (mp)	Tarla	Parcelă	Nr. topo	Observații / Referințe
1	curți constructii	DA	328	13	Cc395	-	
2	arabil	DA	758	13	A394	-	

Date referitoare la construcții

Crt	Număr	Destinație construcție	Supraf. (mp)	Situație juridică	Observații / Referințe
A1.1	28058-C1	construcții de locuințe	50	Cu acte	Nr. niveluri:1; S. construita la sol:50 mp; S. construita desfasurata:50 mp; locuinta P, Sc=50mp, Scdesf.=50mp, an constr.1970
A1.2	28058-C2	construcții anexa	22	Cu acte	Nr. niveluri:1; S. construita la sol:22 mp; S. construita desfasurata:22 mp; anexa P, Sc=22mp, Scdesf.=22mp, an constr.=1970
A1.3	28058-C3	construcții anexa	7	Cu acte	Nr. niveluri:1; S. construita la sol:7 mp; S. construita desfasurata:7 mp; anexa P, Sc=7mp, Scdesf.=7mp, an constr.1970

Lungime Segmente

1) Valorile lungimilor segmentelor sunt obținute din proiecție în plan.

Punct început	X / Y	Punct sfârșit	X / Y	Lungime segment (** (m)
1	573.223,384 373.701,221	2	573.216,858 373.702,173	6.595
2	573.216,858 373.702,173	3	573.212,722 373.702,618	4.16
3	573.212,722 373.702,618	4	573.201,957 373.704,073	10.863
4	573.201,957 373.704,073	5	573.198,888 373.704,258	3.075
5	573.198,888 373.704,258	6	573.193,815 373.704,575	5.083
6	573.193,815 373.704,575	7	573.183,295 373.685,615	21.683
7	573.183,295 373.685,615	8	573.181,039 373.681,854	4.386
8	573.181,039 373.681,854	9	573.183,182 373.681,421	2.186
9	573.183,182 373.681,421	10	573.222,433 373.685,756	39.49
10	573.222,433 373.685,756	11	573.227,082 373.686,243	4.674
11	573.227,082 373.686,243	12	573.238,113 373.687,398	11.091
12	573.238,113 373.687,398	13	573.241,695 373.687,756	3.6
13	573.241,695 373.687,756	14	573.252,961 373.688,765	11.311
14	573.252,961 373.688,765	15	573.255,077 373.688,662	2.119
15	573.255,077 373.688,662	16	573.258,401 373.695,957	8.017
16	573.258,401 373.695,957	17	573.252,249 373.697,127	6.262
17	573.252,249 373.697,127	18	573.240,66 373.699,104	11.756
18	573.240,66 373.699,104	19	573.236,84 373.699,65	3.859
19	573.236,84 373.699,65	20	573.227,241 373.701,02	9.696
20	573.227,241 373.701,02	1	573.223,384 373.701,221	3.862

** Lungimile segmentelor sunt determinate în planul de proiecție Stereo 70 și sunt rotunjite la 1 milimetru.

*** Distanța dintre puncte este formată din segmente cumulate ce sunt mai mici decât valoarea 1 milimetru.

**DATE DESPRE IMOBILUL NR. 8533**

Oficiul de Cadastru și Publicitate Imobiliară PRAHOVA
Biroul de Cadastru și Publicitate Imobiliară Ploiești

A. Partea I. Descrierea imobilului

TEREN Intravilan

Adresa: Loc. Stancesti, Jud. Prahova

Nr. Crt	Nr cadastral Nr. topografic	Suprafața* (mp)	Observații / Referințe
A1		739	Sector cadastral:48 Teren neimprejmit;

B. Partea II. Proprietari și acte

Inscrieri privitoare la dreptul de proprietate și alte drepturi reale		Referințe
/		
Act Normativ nr. 7, din 13/03/1996 emis de PARLAMENTUL ROMANIEI;		
B1	Inscrierea posesiei, drept de PROPRIETATE, dobandit prin Lege, cota actuala 1/1, cota initiala 1/1 1) NEIDENTIFICAT NEIDENTIFICAT	A1
Act Normativ nr. 7, din 13/03/1996 emis de PARLAMENTUL ROMANIEI (Art. 13);		
B2	Se noteaza mentiunea de proprietar neidentificat.	A1

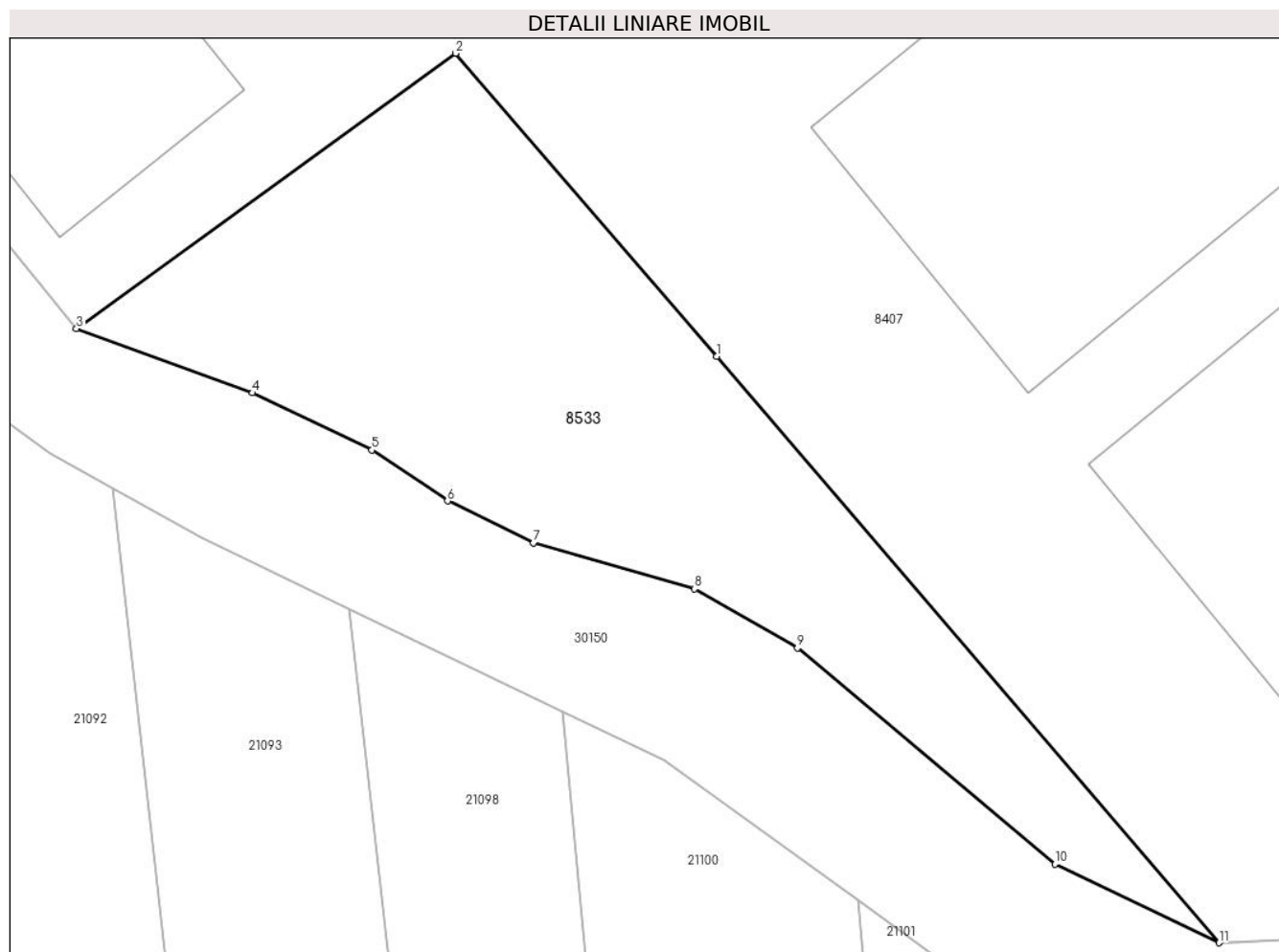
C. Partea III. SARCINI .

Inscrieri privind dezmembramintele dreptului de proprietate, drepturi reale de garanție și sarcini	Referințe
NU SUNT	

Teren

Nr cadastral	Suprafața (mp)*	Observații / Referințe
	739	

* Suprafața este determinată în planul de proiecție Stereo 70.



Date referitoare la teren

Crt	Categorie folosință	Intravilan	Suprafața (mp)	Tarla	Parcelă	Nr. topo	Observații / Referințe
1	neproductiv	DA	739	61	-	-	

Lungime Segmente

1) Valorile lungimilor segmentelor sunt obținute din proiecție în plan.

Punct început	X / Y	Punct sfârșit	X / Y	Lungime segment (** (m)
1	571.610,103 373.692,231	2	571.595,63 373.709,029	22.173
2	571.595,63 373.709,029	3	571.574,592 373.693,764	25.993
3	571.574,592 373.693,764	4	571.584,353 373.690,2	10.391
4	571.584,353 373.690,2	5	571.590,98 373.687,038	7.343
5	571.590,98 373.687,038	6	571.595,177 373.684,208	5.062

Punct început	X / Y	Punct sfârșit	X / Y	Lungime segment (** (m)
6	571.595,177 373.684,208	7	571.599,936 373.681,881	5.297
7	571.599,936 373.681,881	8	571.608,869 373.679,347	9.285
8	571.608,869 373.679,347	9	571.614,588 373.676,056	6.598
9	571.614,588 373.676,056	10	571.628,86 373.664,073	18.636
10	571.628,86 373.664,073	11	571.637,962 373.659,721	10.089
11	571.637,962 373.659,721	1	571.610,103 373.692,231	42.814

** Lungimile segmentelor sunt determinate în planul de proiecție Stereo 70 și sunt rotunjite la 1 milimetru.

*** Distanța dintre puncte este formată din segmente cumulate ce sunt mai mici decât valoarea 1 milimetru.

**DATE DESPRE IMOBILUL NR. 8534**

Oficiul de Cadastru și Publicitate Imobiliară PRAHOVA
Biroul de Cadastru și Publicitate Imobiliară Ploiești

A. Partea I. Descrierea imobilului

TEREN Necunoscut

Adresa: Loc. Stancesti, Jud. Prahova

Nr. Crt	Nr cadastral Nr. topografic	Suprafața* (mp)	Observații / Referințe
A1		4.795	Sector cadastral:62 Teren neimprejmuit;

B. Partea II. Proprietari și acte

Inscrieri privitoare la dreptul de proprietate și alte drepturi reale		Referințe
/		
Act Administrativ nr. 119610, din 22/09/2005 emis de CJSDPAT PRHOVA;		
B1	Intabulare, drept de PROPRIETATE, dobandit prin Reconstituire, cota actuala 1/1, cota initiala 1/1 1) MORARU N GHEORGHE	A1

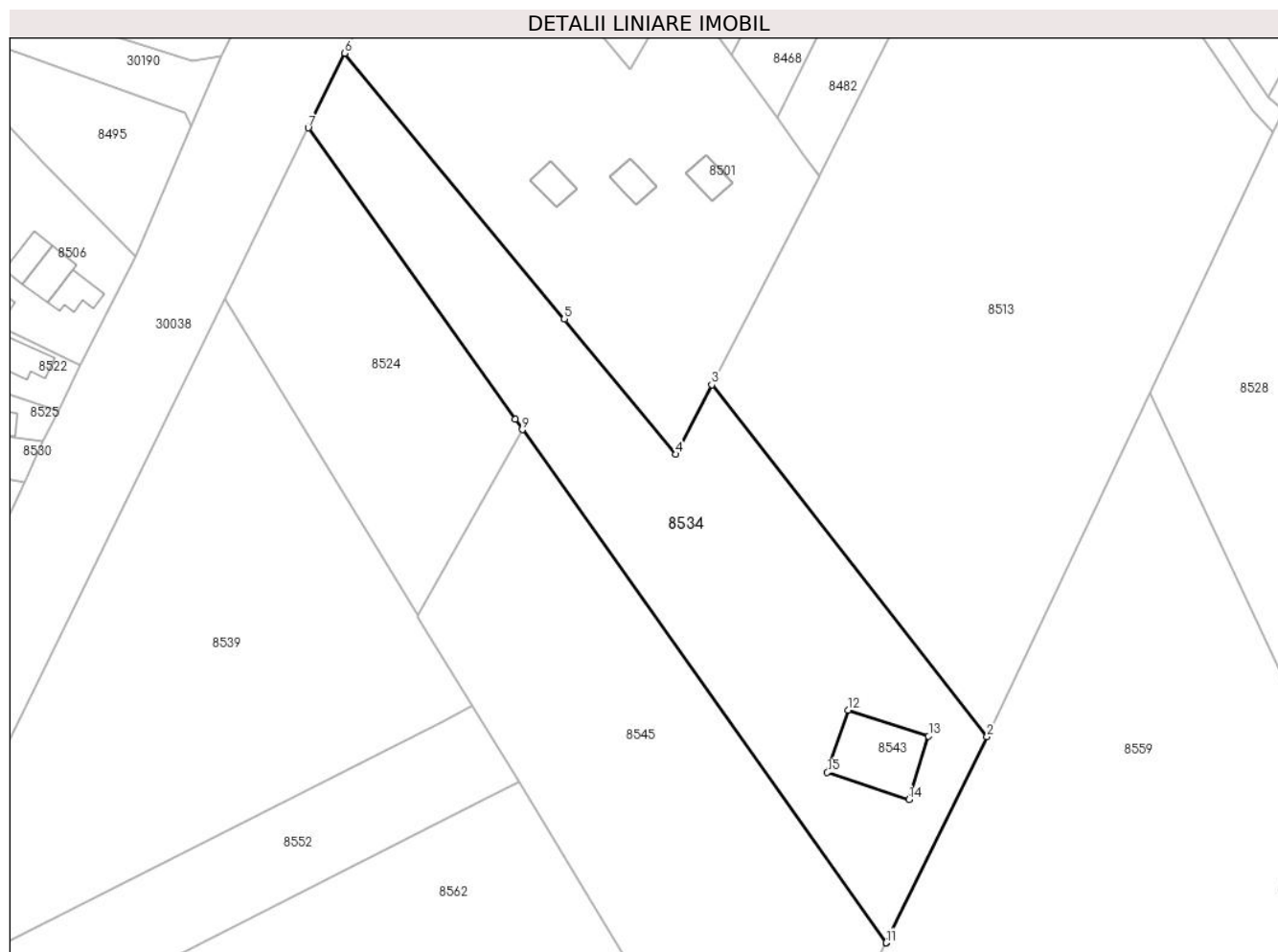
C. Partea III. SARCINI .

Inscrieri privind dezmembramintele dreptului de proprietate, drepturi reale de garanție și sarcini	Referințe
NU SUNT	

Teren

Nr cadastral	Suprafața (mp)*	Observații / Referințe
	4.795	

* Suprafața este determinată în planul de proiecție Stereo 70.



Date referitoare la teren

Crt	Categorie folosință	Intravilan	Suprafața (mp)	Tarla	Parcelă	Nr. topo	Observații / Referințe
1	arabil	DA	1.114	49	297/2	-	
2	arabil	NU	3.681	49	297/2	-	

Lungime Segmente

1) Valorile lungimilor segmentelor sunt obținute din proiecție în plan.

Punct început	X / Y	Punct sfârșit	X / Y	Lungime segment (** (m)
1	573.422,915 373.608,242	2	573.442,168 373.647,55	43.77
2	573.442,168 373.647,55	3	573.389,633 373.714,674	85.238
3	573.389,633 373.714,674	4	573.382,798 373.701,408	14.923
4	573.382,798 373.701,408	5	573.361,486 373.727,192	33.452

Punct început	X / Y	Punct sfârșit	X / Y	Lungime segment (** (m)
5	573.361,486 373.727,192	6	573.319,576 373.777,896	65.783
6	573.319,576 373.777,896	7	573.312,613 373.763,663	15.845
7	573.312,613 373.763,663	8	573.352,089 373.708,039	68.208
8	573.352,089 373.708,039	9	573.353,455 373.706,114	2.36
9	573.353,455 373.706,114	10	573.422,914 373.608,244	120.013
10	573.422,914 373.608,244	11	573.422,915 373.608,242	0.002
11	573.422,915 373.608,242	12	573.415,63 373.652,62	44.972
12	573.415,63 373.652,62	13	573.431,01 373.647,63	16.169
13	573.431,01 373.647,63	14	573.427,25 373.635,54	12.661
14	573.427,25 373.635,54	15	573.411,69 373.640,73	16.403
15	573.411,69 373.640,73	1	573.415,63 373.652,62	12.526

** Lungimile segmentelor sunt determinate în planul de proiecție Stereo 70 și sunt rotunjite la 1 milimetru.

*** Distanța dintre puncte este formată din segmente cumulate ce sunt mai mici decât valoarea 1 milimetru.

**DATE DESPRE IMOBILUL NR. 8535**

Oficiul de Cadastru și Publicitate Imobiliară PRAHOVA
Biroul de Cadastru și Publicitate Imobiliară Ploiești

A. Partea I. Descrierea imobilului

TEREN Extravilan

Adresa: Jud. Prahova

Nr. Crt	Nr cadastral Nr. topografic	Suprafața* (mp)	Observații / Referințe
A1		23.825	Sector cadastral:51 Teren neimpregmuit;

B. Partea II. Proprietari și acte

Inscrieri privitoare la dreptul de proprietate și alte drepturi reale		Referințe
/		
Act Normativ nr. 7, din 13/03/1996 emis de PARLAMENTUL ROMANIEI;		
B1	Inscrierea posesiei, drept de PROPRIETATE, dobandit prin Lege, cota actuala 1/1, cota initiala 1/1 1) NEIDENTIFICAT NEIDENTIFICAT	A1
Act Normativ nr. 7, din 13/03/1996 emis de PARLAMENTUL ROMANIEI (Art. 13);		
B2	Se noteaza mentiunea de proprietar neidentificat.	A1

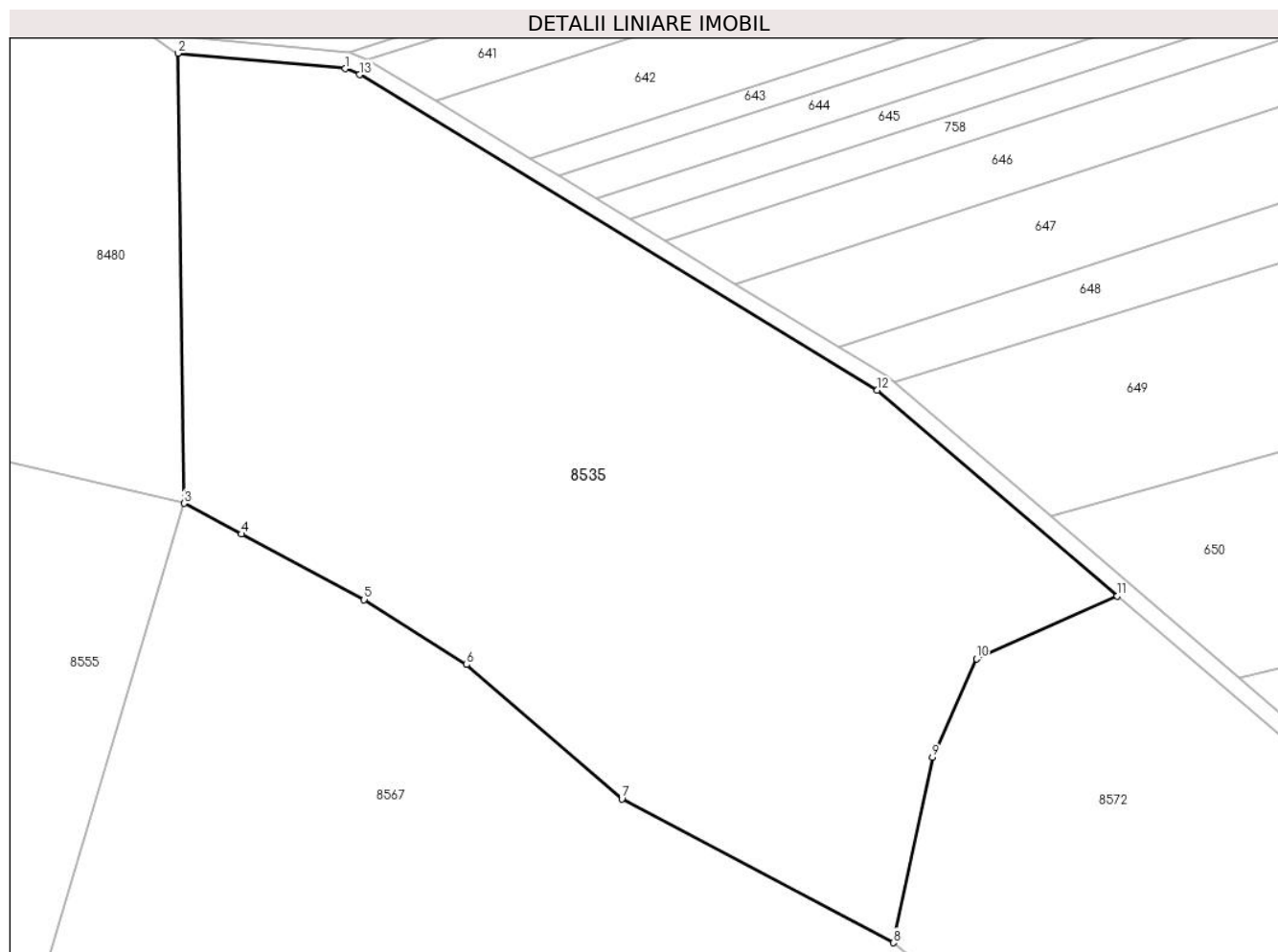
C. Partea III. SARCINI .

Inscrieri privind dezmembramintele dreptului de proprietate, drepturi reale de garanție și sarcini	Referințe
NU SUNT	

Teren

Nr cadastral	Suprafața (mp)*	Observații / Referințe
	23.825	

* Suprafața este determinată în planul de proiecție Stereo 70.



Date referitoare la teren

Crt	Categorie folosință	Intravilan	Suprafața (mp)	Tarla	Parcelă	Nr. topo	Observații / Referințe
1	padure	NU	23.825	UP4	UA 9NN	-	

Lungime Segmente

1) Valorile lungimilor segmentelor sunt obținute din proiecție în plan.

Punct început	X / Y	Punct sfârșit	X / Y	Lungime segment (** (m)
1	570.657,353 373.781,085	2	570.617,408 373.784,74	40.112
2	570.617,408 373.784,74	3	570.618,834 373.677,44	107.309
3	570.618,834 373.677,44	4	570.632,571 373.670,104	15.573
4	570.632,571 373.670,104	5	570.661,846 373.654,471	33.188
5	570.661,846 373.654,471	6	570.686,282 373.638,963	28.942

Punct început	X / Y	Punct sfârșit	X / Y	Lungime segment (** (m)
6	570.686,282 373.638,963	7	570.723,323 373.606,927	48.973
7	570.723,323 373.606,927	8	570.788,104 373.572,643	73.294
8	570.788,104 373.572,643	9	570.797,414 373.616,862	45.188
9	570.797,414 373.616,862	10	570.807,981 373.640,315	25.724
10	570.807,981 373.640,315	11	570.841,575 373.655,317	36.792
11	570.841,575 373.655,317	12	570.784,302 373.704,398	75.426
12	570.784,302 373.704,398	13	570.660,717 373.779,638	144.687
13	570.660,717 373.779,638	1	570.657,353 373.781,085	3.662

** Lungimile segmentelor sunt determinate în planul de proiecție Stereo 70 și sunt rotunjite la 1 milimetru.

*** Distanța dintre puncte este formată din segmente cumulate ce sunt mai mici decât valoarea 1 milimetru.

**DATE DESPRE IMOBILUL NR. 8536**

Oficiul de Cadastru și Publicitate Imobiliară PRAHOVA
Biroul de Cadastru și Publicitate Imobiliară Ploiești

A. Partea I. Descrierea imobilului

TEREN Extravilan

Adresa: Jud. Prahova, sat Stancesti

Nr. Crt	Nr cadastral Nr. topografic	Suprafața* (mp)	Observații / Referințe
A1	24046	6.149	Sector cadastral:54 Teren neimprejmuit;

B. Partea II. Proprietari și acte

Inscrieri privitoare la dreptul de proprietate și alte drepturi reale		Referințe
49762 / 24/08/2012		
Act Notarial nr. 1327, din 23/08/2012 emis de NP BOTEZATU IOANA ELEONORA;		
B2	Intabulare, drept de PROPRIETATEcumparare ca bun comun, dobandit prin Conventie, cota actuala 1/1, cota initiala 1/1 1) MANOLE FLORIN 2) MANOLE ALINA-CLAUDIA	A1

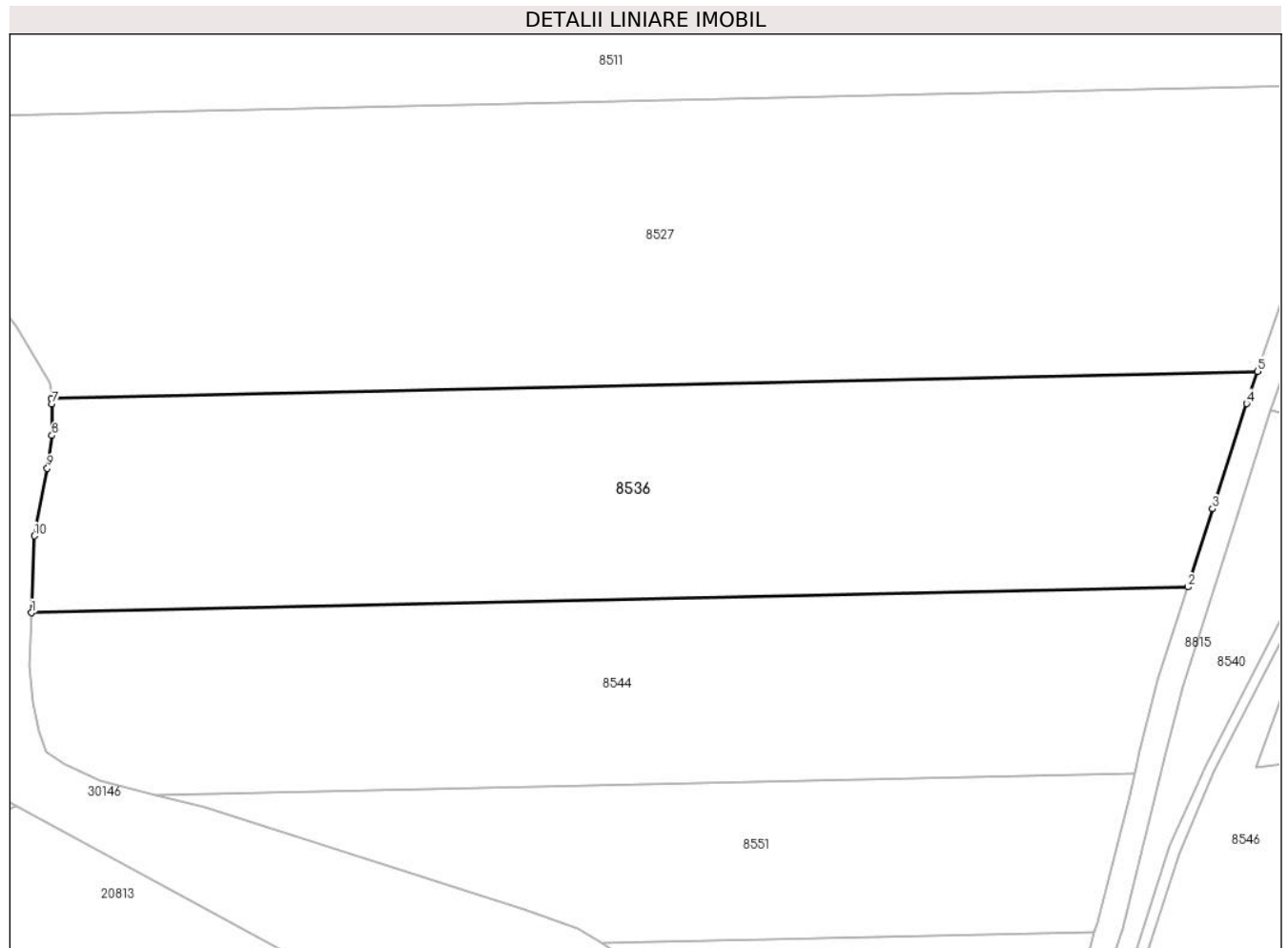
C. Partea III. SARCINI .

Inscrieri privind dezmembramintele dreptului de proprietate, drepturi reale de garanție și sarcini	Referințe
NU SUNT	

Teren

Nr cadastral	Suprafața (mp)*	Observații / Referințe
24046	6.149	

* Suprafața este determinată în planul de proiecție Stereo 70.



Date referitoare la teren

Crt	Categorie folosință	Intravilan	Suprafața (mp)	Tarla	Parcelă	Nr. topo	Observații / Referințe
1	arabil	NU	6.149	53	330/4	-	

Lungime Segmente

1) Valorile lungimilor segmentelor sunt obținute din proiecție în plan.

Punct început	X / Y	Punct sfârșit	X / Y	Lungime segment (** (m)
1	572.969,465 373.653,939	2	573.149,936 373.657,975	180.516
2	573.149,936 373.657,975	3	573.153,856 373.670,139	12.78
3	573.153,856 373.670,139	4	573.159,124 373.686,543	17.229
4	573.159,124 373.686,543	5	573.160,851 373.691,575	5.32
5	573.160,851 373.691,575	6	572.972,598 373.687,364	188.3

Punct început	X / Y	Punct sfârșit	X / Y	Lungime segment (** (m)
6	572.972,598 373.687,364	7	572.972,635 373.686,488	0.877
7	572.972,635 373.686,488	8	572.972,663 373.681,575	4.913
8	572.972,663 373.681,575	9	572.971,934 373.676,49	5.137
9	572.971,934 373.676,49	10	572.969,957 373.665,918	10.755
10	572.969,957 373.665,918	1	572.969,465 373.653,939	11.989

** Lungimile segmentelor sunt determinate în planul de proiecție Stereo 70 și sunt rotunjite la 1 milimetru.

*** Distanța dintre puncte este formată din segmente cumulate ce sunt mai mici decât valoarea 1 milimetru.

**DATE DESPRE IMOBILUL NR. 8537**

Oficiul de Cadastru și Publicitate Imobiliară PRAHOVA
Biroul de Cadastru și Publicitate Imobiliară Ploiești

A. Partea I. Descrierea imobilului

TEREN Extravilan

Adresa: Jud. Prahova

Nr. Crt	Nr cadastral Nr. topografic	Suprafața* (mp)	Observații / Referințe
A1		16.348	Sector cadastral:51 Teren neimprejmut;

B. Partea II. Proprietari și acte

Inscrieri privitoare la dreptul de proprietate și alte drepturi reale		Referințe
/		
Act Normativ nr. 7, din 13/03/1996 emis de PARLAMENTUL ROMANIEI;		
B1	Inscrierea posesiei, drept de PROPRIETATE, dobandit prin Lege, cota actuala 1/1, cota initiala 1/1 1) NEIDENTIFICAT NEIDENTIFICAT	A1
Act Normativ nr. 7, din 13/03/1996 emis de PARLAMENTUL ROMANIEI (Art. 13);		
B2	Se noteaza mentiunea de proprietar neidentificat.	A1

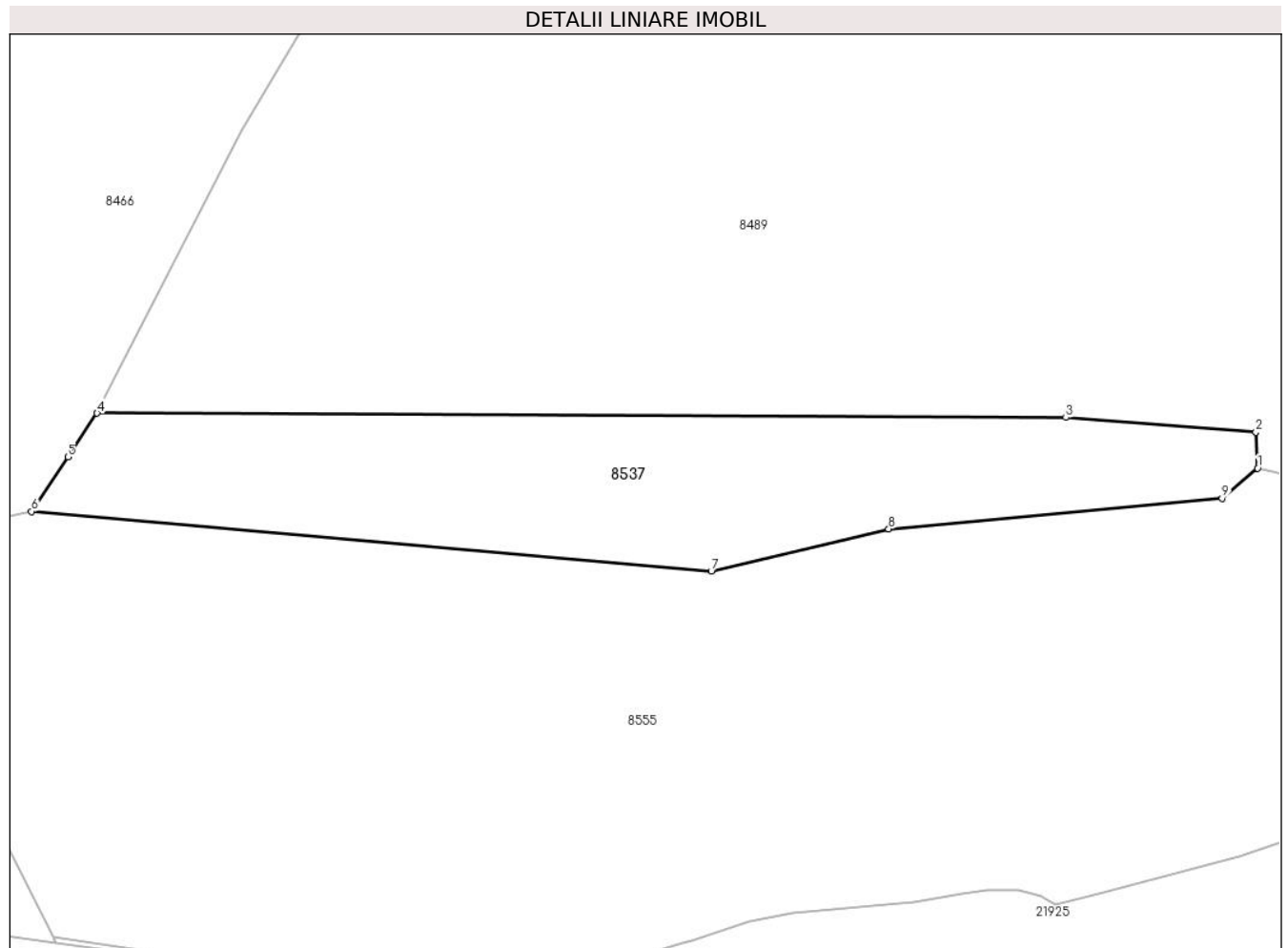
C. Partea III. SARCINI .

Inscrieri privind dezmembramintele dreptului de proprietate, drepturi reale de garanție și sarcini	Referințe
NU SUNT	

Teren

Nr cadastral	Suprafața (mp)*	Observații / Referințe
	16.348	

* Suprafața este determinată în planul de proiecție Stereo 70.



Date referitoare la teren

Crt	Categorie folosință	Intravilan	Suprafața (mp)	Tarla	Parcelă	Nr. topo	Observații / Referințe
1	padure	NU	16.348	UP4	UA 8A	-	

Lungime Segmente

1) Valorile lungimilor segmentelor sunt obținute din proiecție în plan.

Punct început	X / Y	Punct sfârșit	X / Y	Lungime segment (** (m)
1	570.258,312 373.674,451	2	570.257,781 373.686,781	12.341
2	570.257,781 373.686,781	3	570.192,681 373.691,729	65.288
3	570.192,681 373.691,729	4	569.861,038 373.693,193	331.646
4	569.861,038 373.693,193	5	569.851,034 373.678,279	17.958
5	569.851,034 373.678,279	6	569.838,566 373.659,611	22.449

Punct început	X / Y	Punct sfârșit	X / Y	Lungime segment (** (m)
6	569.838,566 373.659,611	7	570.071,309 373.639,277	233.63
7	570.071,309 373.639,277	8	570.132,008 373.653,612	62.369
8	570.132,008 373.653,612	9	570.246,176 373.664,094	114.648
9	570.246,176 373.664,094	1	570.258,312 373.674,451	15.955

** Lungimile segmentelor sunt determinate în planul de proiecție Stereo 70 și sunt rotunjite la 1 milimetru.

*** Distanța dintre puncte este formată din segmente cumulate ce sunt mai mici decât valoarea 1 milimetru.

**DATE DESPRE IMOBILUL NR. 8538**

Oficiul de Cadastru și Publicitate Imobiliară PRAHOVA
Biroul de Cadastru și Publicitate Imobiliară Ploiești

A. Partea I. Descrierea imobilului

TEREN Extravilan

Adresa: Jud. Prahova

Nr. Crt	Nr cadastral Nr. topografic	Suprafața* (mp)	Observații / Referințe
A1	26683	Din acte: 10.000 Masurata: 9.983	Sector cadastral:61 Teren neimprejmuit;

B. Partea II. Proprietari și acte

Inscrieri privitoare la dreptul de proprietate și alte drepturi reale		Referințe
37079 / 13/04/2016		
Act Notarial nr. 1901, din 12/04/2016 emis de NP IVAN CONSTANTIN;		
B2	Intabulare, drept de PROPRIETATEcumparare, dobandit prin Conventie, cota actuala 1/1, cota initiala 1/1 1) SC 'AGROMYR SPIC CEREAL' SRL, CIF:29763493	A1

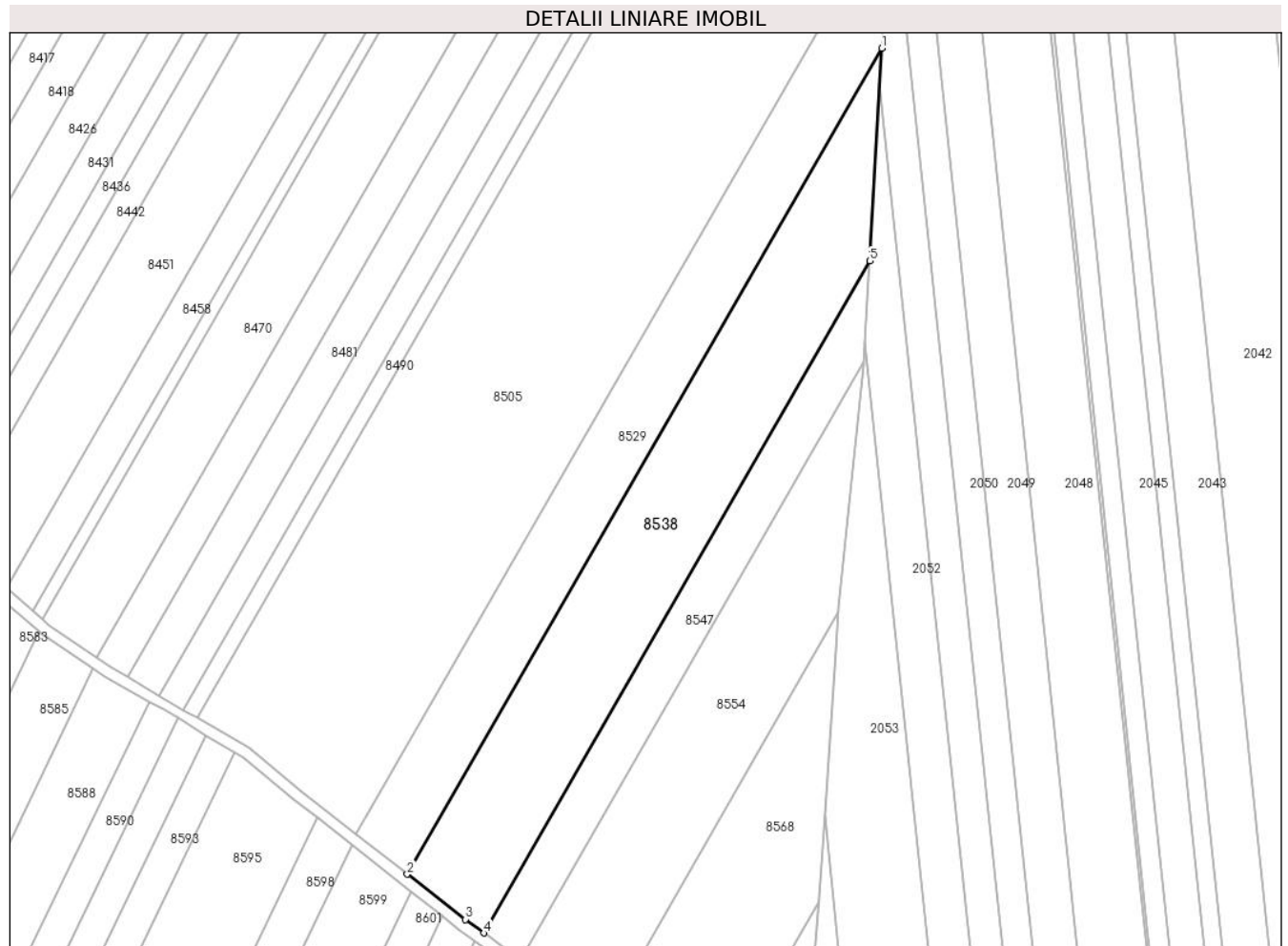
C. Partea III. SARCINI .

Inscrieri privind dezmembramintele dreptului de proprietate, drepturi reale de garanție și sarcini	Referințe
NU SUNT	

Teren

Nr cadastral	Suprafața (mp)*	Observații / Referințe
26683	Din acte: 10.000 Masurata: 9.983	

* Suprafața este determinată în planul de proiecție Stereo 70.



Date referitoare la teren

Crt	Categorie folosință	Intra vilan	Suprafața (mp)	Tarla	Parcelă	Nr. topo	Observații / Referințe
1	arabil	NU	9.983	46	239/2/34	-	

Lungime Segmente

1) Valorile lungimilor segmentelor sunt obținute din proiecție în plan.

Punct început	X / Y	Punct sfârșit	X / Y	Lungime segment (** (m)
1	574.095,422 373.830,903	2	573.930,49 373.543,787	331.117
2	573.930,49 373.543,787	3	573.950,597 373.528,046	25.536
3	573.950,597 373.528,046	4	573.957,077 373.523,347	8.004
4	573.957,077 373.523,347	5	574.091,269 373.756,951	269.404
5	574.091,269 373.756,951	1	574.095,422 373.830,903	74.069

**** Lungimile segmentelor sunt determinate în planul de proiecție Stereo 70 și sunt rotunjite la 1 milimetru.**

***** Distanța dintre puncte este formată din segmente cumulate ce sunt mai mici decât valoarea 1 milimetru.**

**DATE DESPRE IMOBILUL NR. 8539**

Oficiul de Cadastru și Publicitate Imobiliară PRAHOVA
Biroul de Cadastru și Publicitate Imobiliară Ploiești

A. Partea I. Descrierea imobilului

TEREN Necunoscut

Adresa: Loc. Stancesti, Jud. Prahova

Nr. Crt	Nr cadastral Nr. topografic	Suprafața* (mp)	Observații / Referințe
A1		5.760	Sector cadastral:62 Teren neimprejmit;

B. Partea II. Proprietari și acte

Inscrieri privitoare la dreptul de proprietate și alte drepturi reale	Referințe
/	
Act Administrativ nr. 44023, din 17/07/1995 emis de CJSDPAT PRHOVA;	
B1	A1
Intabulare, drept de PROPRIETATE, dobandit prin Reconstituire, cota actuala 1/1, cota initiala 1/1	
1) LIXANDRU I CONSTANTIN	
2) GRIGORE I MARIA	
3) STAN I VASILE	

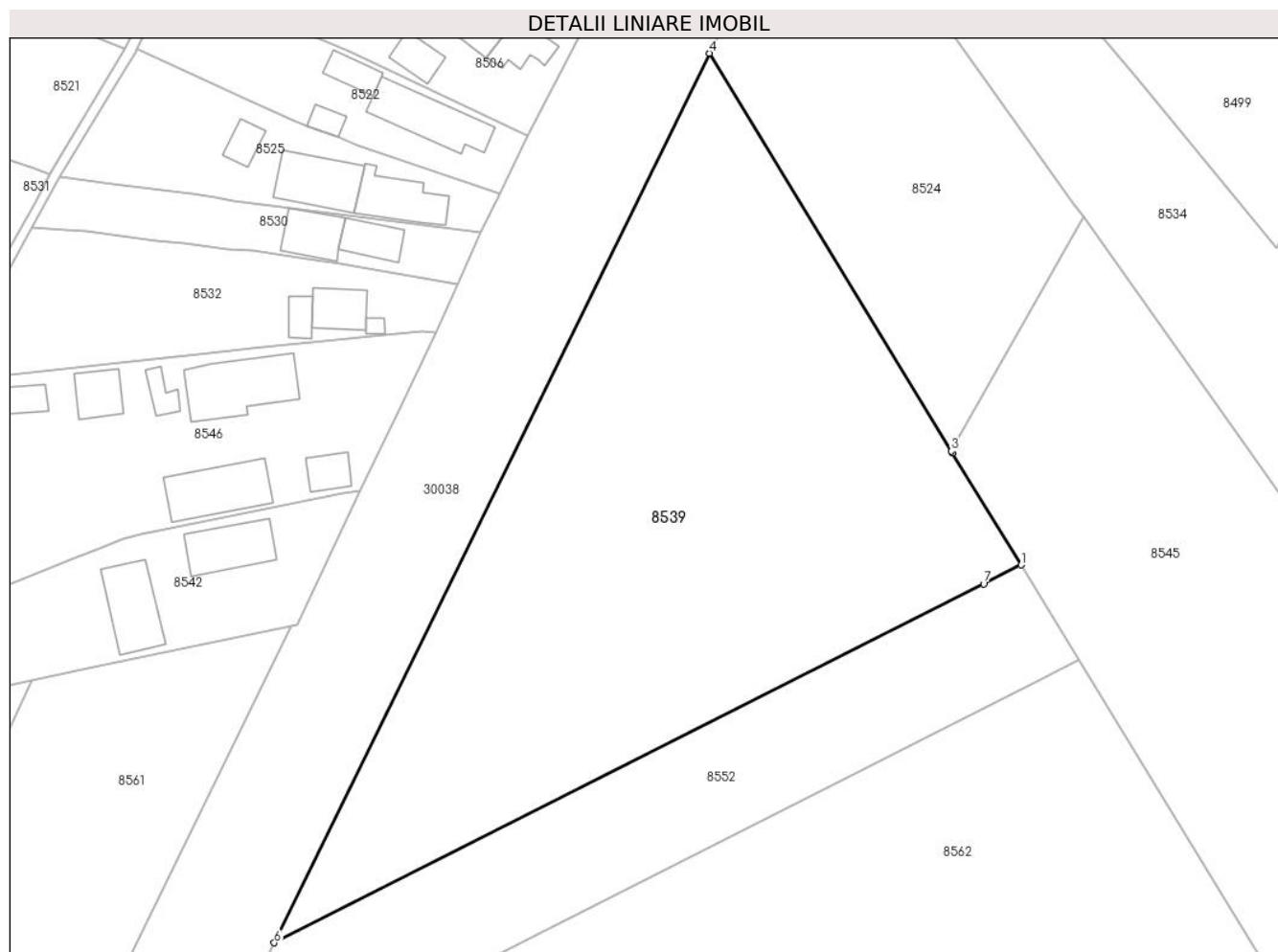
C. Partea III. SARCINI .

Inscrieri privind dezmembramintele dreptului de proprietate, drepturi reale de garanție și sarcini	Referințe
NU SUNT	

Teren

Nr cadastral	Suprafața (mp)*	Observații / Referințe
	5.760	

* Suprafața este determinată în planul de proiecție Stereo 70.



Date referitoare la teren

Crt	Categorie folosință	Intravilan	Suprafața (mp)	Tarla	Parcelă	Nr. topo	Observații / Referințe
1	arabil	DA	5.642	14	400, 401, 402, 403	-	
2	arabil	NU	118	14	400, 401, 402, 403	-	

Lungime Segmente

1) Valorile lungimilor segmentelor sunt obținute din proiecție în plan.

Punct început	X / Y	Punct sfârșit	X / Y	Lungime segment (** (m)
1	573.343,983 373.653,355	2	573.333,608 373.670,37	19.929
2	573.333,608 373.670,37	3	573.333,448 373.670,633	0.308
3	573.333,448 373.670,633	4	573.296,635 373.731,005	70.711
4	573.296,635 373.731,005	5	573.231,165 373.597,186	148.976

Punct început	X / Y	Punct sfârșit	X / Y	Lungime segment (** (m)
5	573.231,165 373.597,186	6	573.230,595 373.596,014	1.303
6	573.230,595 373.596,014	7	573.338,313 373.650,488	120.709
7	573.338,313 373.650,488	1	573.343,983 373.653,355	6.354

** Lungimile segmentelor sunt determinate în planul de proiecție Stereo 70 și sunt rotunjite la 1 milimetru.

*** Distanța dintre puncte este formată din segmente cumulate ce sunt mai mici decât valoarea 1 milimetru.

**DATE DESPRE IMOBILUL NR. 8540**

Oficiul de Cadastru și Publicitate Imobiliară PRAHOVA
Biroul de Cadastru și Publicitate Imobiliară Ploiești

A. Partea I. Descrierea imobilului

TEREN Necunoscut

Adresa: Loc. Stancesti, Jud. Prahova, T53 Np 330

Nr. Crt	Nr cadastral Nr. topografic	Suprafața* (mp)	Observații / Referințe
A1	29362	808	Sector cadastral:54 Teren neimprijmit;

B. Partea II. Proprietari și acte

Inscrieri privitoare la dreptul de proprietate și alte drepturi reale		Referințe
87185 / 02/07/2021		
Act Notarial nr. 3287, din 29/06/2021 emis de NP Ivan Constantin;		
B1	Se infiinteaza cartea funciara 29362 a imobilului cu numarul cadastral 29362 / UAT Târgsoru Vechi, rezultat din dezmembrarea imobilului cu numarul cadastral 29256 inscris in cartea funciara 29256;	A1
Act Notarial nr. 787, din 16/02/2021 emis de NP Ivan Constantin;		
B2	Se infiinteaza cartea funciara 29256 a imobilului cu numarul cadastral 29256 / UAT Târgsoru Vechi, rezultat din dezmembrarea imobilului cu numarul cadastral 29133 inscris in cartea funciara 29133; <i>OBSERVATII: pozitie transcrisa din CF 29256/Târgsoru Vechi, inscrisa prin incheierea nr. 21518 din 17/02/2021;</i>	A1
129670 / 15/09/2021		
Act Notarial nr. 4679, din 14/09/2021 emis de NP Ivan Constantin;		
B5	Intabulare, drept de PROPRIETATEcumparare ca bun propriu, dobandit prin Conventie, cota actuala 1/1, cota initiala 1/1 1) TACU MIHAITA	A1

C. Partea III. SARCINI .

Inscrieri privind dezmembramintele dreptului de proprietate, drepturi reale de garanție și sarcini	Referințe
NU SUNT	

Teren

Nr cadastral	Suprafața (mp)*	Observații / Referințe
29362	808	

* Suprafața este determinată în planul de proiecție Stereo 70.



Date referitoare la teren

Crt	Categorie folosință	Intravilan	Suprafața (mp)	Tarla	Parcelă	Nr. topo	Observații / Referințe
1	arabil	NU	580	53	330	-	
2	arabil	DA	228	53	330	-	

Lungime Segmente

1) Valorile lungimilor segmentelor sunt obținute din proiecție în plan.

Punct început	X / Y	Punct sfârșit	X / Y	Lungime segment (** (m)
1	573.176,691 373.682,721	2	573.162,821 373.685,428	14.132
2	573.162,821 373.685,428	3	573.157,664 373.668,914	17.3
3	573.157,664 373.668,914	4	573.149,119 373.642,402	27.855
4	573.149,119 373.642,402	5	573.146,352 373.631,57	11.18

Punct început	X / Y	Punct sfârșit	X / Y	Lungime segment (** (m)
5	573.146,352 373.631,57	6	573.144,593 373.623,878	7.891
6	573.144,593 373.623,878	7	573.139,752 373.604,678	19.801
7	573.139,752 373.604,678	8	573.138,514 373.600,814	4.057
8	573.138,514 373.600,814	9	573.138,634 373.600,782	0.124
9	573.138,634 373.600,782	10	573.141,443 373.600,037	2.906
10	573.141,443 373.600,037	11	573.147,185 373.617,629	18.505
11	573.147,185 373.617,629	12	573.152,804 373.629,956	13.547
12	573.152,804 373.629,956	13	573.179,01 373.681,566	57.882
13	573.179,01 373.681,566	14	573.179,369 373.682,198	0.727
14	573.179,369 373.682,198	1	573.176,691 373.682,721	2.729

** Lungimile segmentelor sunt determinate în planul de proiecție Stereo 70 și sunt rotunjite la 1 milimetru.

*** Distanța dintre puncte este formată din segmente cumulate ce sunt mai mici decât valoarea 1 milimetru.

**DATE DESPRE IMOBILUL NR. 8541**

Oficiul de Cadastru și Publicitate Imobiliară PRAHOVA
Biroul de Cadastru și Publicitate Imobiliară Ploiești

A. Partea I. Descrierea imobilului

TEREN Extravilan

Adresa: Jud. Prahova

Nr. Crt	Nr cadastral Nr. topografic	Suprafața* (mp)	Observații / Referințe
A1		38	Sector cadastral:62 Teren neimprejmut;

B. Partea II. Proprietari și acte

Inscrieri privitoare la dreptul de proprietate și alte drepturi reale		Referințe
/		
Act Normativ nr. 7, din 13/03/1996 emis de PARLAMENTUL ROMANIEI;		
B1	Inscrierea posesiei, drept de PROPRIETATE, dobandit prin Lege, cota actuala 1/1, cota initiala 1/1 1) NEIDENTIFICAT NEIDENTIFICAT	A1
Act Normativ nr. 7, din 13/03/1996 emis de PARLAMENTUL ROMANIEI (Art. 13);		
B2	Se noteaza mentiunea de proprietar neidentificat.	A1

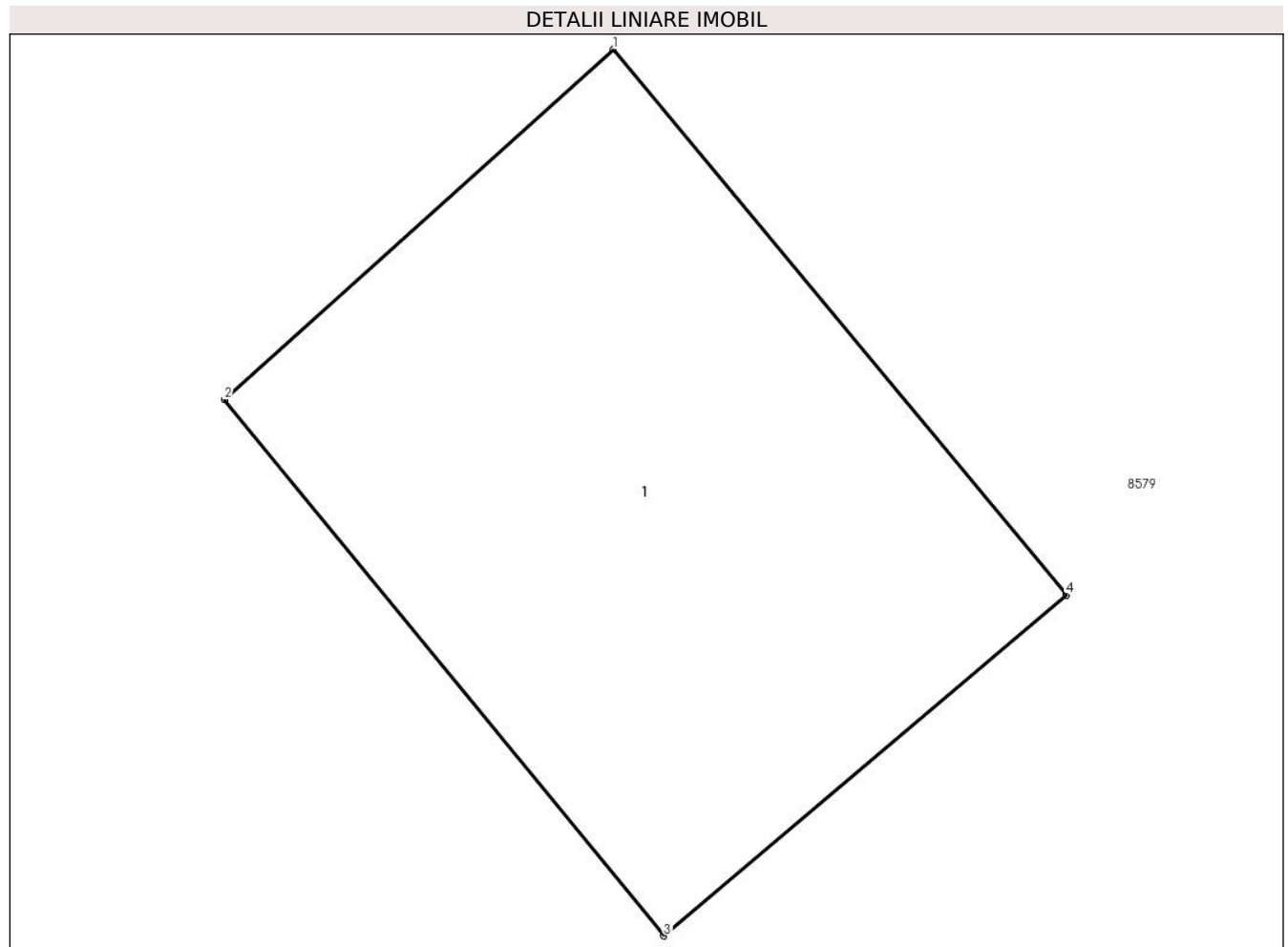
C. Partea III. SARCINI .

Inscrieri privind dezmembramintele dreptului de proprietate, drepturi reale de garanție și sarcini	Referințe
NU SUNT	

Teren

Nr cadastral	Suprafața (mp)*	Observații / Referințe
	38	

* Suprafața este determinată în planul de proiecție Stereo 70.



Date referitoare la teren

Crt	Categorie folosință	Intra vilan	Suprafața (mp)	Tarla	Parcelă	Nr. topo	Observații / Referințe
1	curți constructii	NU	38	49	297/11	-	

Date referitoare la construcții

Crt	Număr	Destinație construcție	Supraf. (mp)	Situație juridică	Observații / Referințe
A1.1		construcții industriale și edilitare	38	Fara acte	Nr. niveluri:1; S. construita la sol:38 mp; S. construita desfasurata:38 mp; Cladire industrial-edilitara, regim inaltime P

Lungime Segmente

1) Valorile lungimilor segmentelor sunt obținute din proiecție în plan.

Punct început	X / Y	Punct sfârșit	X / Y	Lungime segment (** (m)
1	573.749,762 373.656,816	2	573.745,836 373.653,281	5.283
2	573.745,836 373.653,281	3	573.750,274 373.647,867	7.001
3	573.750,274 373.647,867	4	573.754,341 373.651,305	5.325

Punct început	X / Y	Punct sfârșit	X / Y	Lungime segment (** (m)
4	573.754,341 373.651,305	1	573.749,762 373.656,816	7.165

** Lungimile segmentelor sunt determinate în planul de proiecție Stereo 70 și sunt rotunjite la 1 milimetru.

*** Distanța dintre puncte este formată din segmente cumulate ce sunt mai mici decât valoarea 1 milimetru.

**DATE DESPRE IMOBILUL NR. 8542**

Oficiul de Cadastru și Publicitate Imobiliară PRAHOVA
Biroul de Cadastru și Publicitate Imobiliară Ploiești

A. Partea I. Descrierea imobilului

TEREN Intravilan

Nr. CF vechi:2569

Nr. cadastral vechi:10038

Adresa: Loc. Stancesti, Str Soarelui, Nr. 26, Jud. Prahova, T 13 ; CC 393 ; A 392 ; A 392/1

Nr. Crt	Nr cadastral Nr. topografic	Suprafața* (mp)	Observații / Referințe
A1	20180	Din acte: 1.189 Masurata: 1.218	Sector cadastral:54 Teren imprejmuit; T 13 ; CC 393 ; A 392 ; A 392/1

Construcții

Crt	Nr cadastral Nr. topografic	Adresa	Observații / Referințe
A1.1	20180-C1	Loc. Stancesti, Str Soarelui, Nr. 26, Jud. Prahova, T 13 ; CC 393 ; A 392 ; A 392/1	Nr. niveluri:1; S. construita la sol:85 mp; S. construita desfasurata:85 mp; LOCUINTA (P) ; SC DESF. = 85 MP .
A1.2		Loc. Stancesti, Str Soarelui, Nr. 26, Jud. Prahova	Nr. niveluri:1; S. construita la sol:93 mp; S. construita desfasurata:93 mp; Cladire anexa, regim inaltime P

B. Partea II. Proprietari și acte

Inscrieri privitoare la dreptul de proprietate și alte drepturi reale		Referințe
2821 / 24/01/2007		
Act Notarial nr. 114, din 23/01/2007 emis de NP BARBU FLOAREA;		
B7	Intabulare, drept de PROPRIETATEcumparare ca bun comun, dobandit prin Conventie, cota actuala 1/1, cota initiala 1/1 1) TACU NICOLAE 2) TACU ALINA ELENA	A1, A1.1
5253 / 22/01/2019		
Act Administrativ nr. 3156, din 16/01/2019 emis de OCPI PRAHOVA (act administrativ nr 115457 din 06.12.2018, emis de OCPI Prahova);		
B8	se repositioneaza imobilul conform documentatiei cadastrale anexata	A1, A1.1
B9	se indreapta eroarea materiala strecurata in cuprinsul prezentei carti funciare in sensul introducerii geometriei constructiei C1	A1.1
/		
Act Administrativ nr. 14456, din 13/09/2024 emis de PRIMĂRIA COMUNEI TÂRGȘORU VECHI (în baza art. 12, alin. 16 din Legea 7);		
B10	Intabulare, drept de PROPRIETATE, dobandit prin Lege, cota actuala 1/1, cota initiala 1/1 1) TACU NICOLAE 2) TACU ALINA ELENA	A1.2

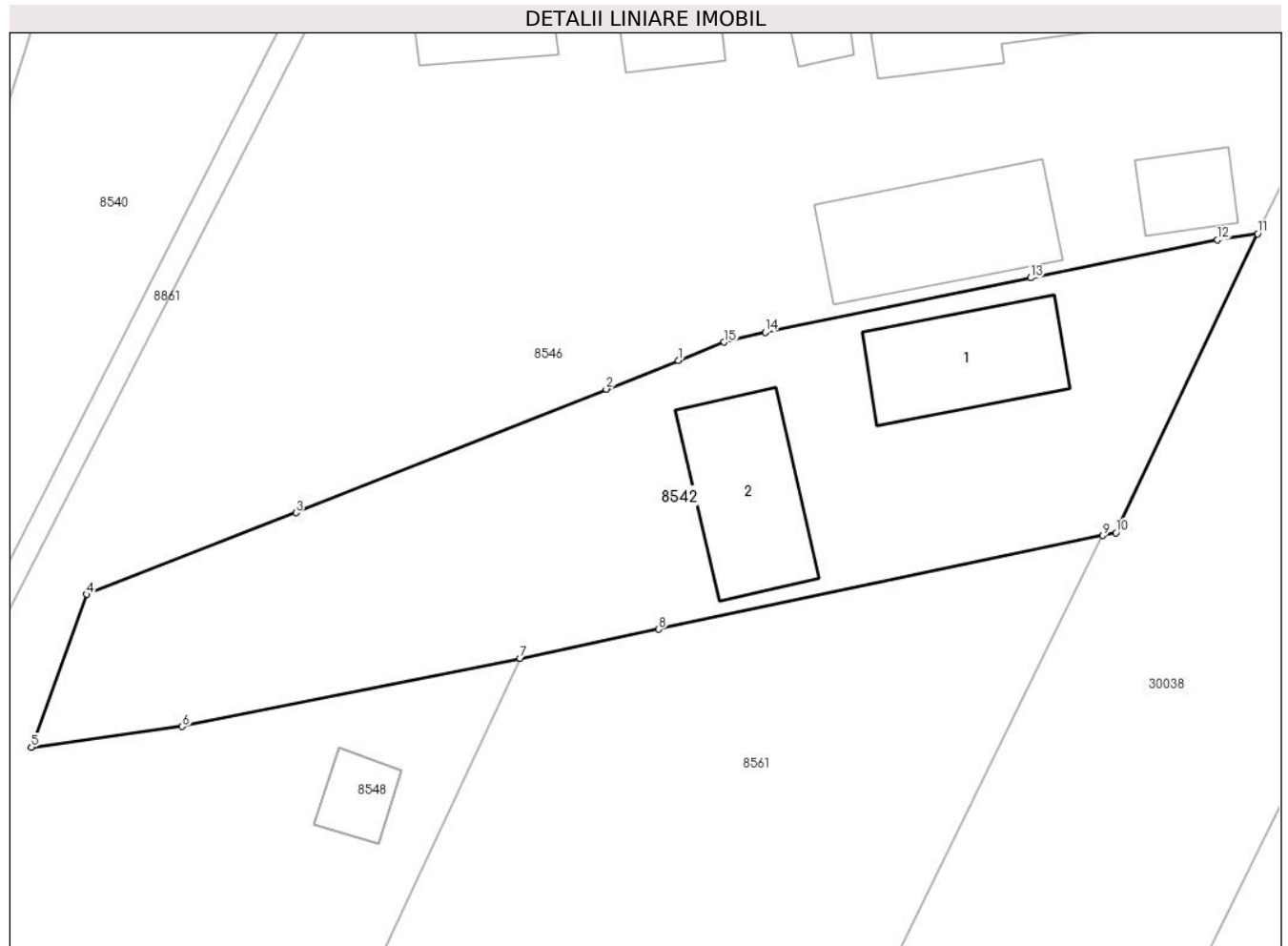
C. Partea III. SARCINI .

Inscrieri privind dezmembramintele dreptului de proprietate, drepturi reale de garanție și sarcini	Referințe
NU SUNT	

Teren

Nr cadastral	Suprafața (mp)*	Observații / Referințe
20180	Din acte: 1.189 Masurata: 1.218	T 13 ; CC 393 ; A 392 ; A 392/1

* Suprafața este determinată în planul de proiecție Stereo 70.



Date referitoare la teren

Crt	Categorie folosință	Intra vilan	Suprafața (mp)	Tarla	Parcelă	Nr. topo	Observații / Referințe
1	curți constructii	DA	691	13	CC 393	-	
2	arabil	DA	526	13	A 392 ; A 392/1	-	

Date referitoare la construcții

Crt	Număr	Destinație construcție	Supraf. (mp)	Situație juridică	Observații / Referințe
A1.1	20180-C1	construcții de locuințe	85	Cu acte	Nr. niveluri:1; S. construita la sol:85 mp; S. construita desfasurata:85 mp; LOCUINTA (P) ; SC DESF. = 85 MP .
A1.2		construcții anexa	93	Cu acte	Nr. niveluri:1; S. construita la sol:93 mp; S. construita desfasurata:93 mp; Cladire anexa, regim inaltime P

Lungime Segmente

1) Valorile lungimilor segmentelor sunt obținute din proiecție în plan.

Punct început	X / Y	Punct sfârșit	X / Y	Lungime segment (** (m)
1	573.204,464 373.656,016	2	573.199,592 373.654,076	5.244

Punct început	X / Y	Punct sfârșit	X / Y	Lungime segment (** (m)
2	573.199,592 373.654,076	3	573.178,573 373.645,704	22.625
3	573.178,573 373.645,704	4	573.164,4 373.640,181	15.211
4	573.164,4 373.640,181	5	573.160,665 373.629,824	11.01
5	573.160,665 373.629,824	6	573.170,885 373.631,234	10.317
6	573.170,885 373.631,234	7	573.193,766 373.635,847	23.341
7	573.193,766 373.635,847	8	573.203,133 373.637,823	9.573
8	573.203,133 373.637,823	9	573.233,207 373.644,167	30.736
9	573.233,207 373.644,167	10	573.234,102 373.644,356	0.915
10	573.234,102 373.644,356	11	573.243,692 373.664,59	22.392
11	573.243,692 373.664,59	12	573.240,987 373.664,184	2.735
12	573.240,987 373.664,184	13	573.228,328 373.661,602	12.92
13	573.228,328 373.661,602	14	573.210,349 373.657,925	18.351
14	573.210,349 373.657,925	15	573.207,578 373.657,257	2.85
15	573.207,578 373.657,257	1	573.204,464 373.656,016	3.352

** Lungimile segmentelor sunt determinate în planul de proiecție Stereo 70 și sunt rotunjite la 1 milimetru.

*** Distanța dintre puncte este formată din segmente cumulate ce sunt mai mici decât valoarea 1 milimetru.

**DATE DESPRE IMOBILUL NR. 8543**

Oficiul de Cadastru și Publicitate Imobiliară PRAHOVA
Biroul de Cadastru și Publicitate Imobiliară Ploiești

A. Partea I. Descrierea imobilului

TEREN Extravilan

Nr. CF vechi:3020
Nr. cadastral vechi:992

Adresa: Jud. Prahova

Nr. Crt	Nr cadastral Nr. topografic	Suprafața* (mp)	Observații / Referințe
A1	20575	205	Sector cadastral:62 Teren neimprejmuit;

Construcții

Crt	Nr cadastral Nr. topografic	Adresa	Observații / Referințe
A1.1	20575-C1	Jud. Prahova	Nr. niveluri:1; S. construita la sol:205 mp; S. construita desfasurata:205 mp; constructia C1 - stalp 16A in supraf. de 205 mp

B. Partea II. Proprietari și acte

Inscrieri privitoare la dreptul de proprietate și alte drepturi reale		Referințe
23959 / 22/05/2007		
Act Normativ nr. 1.705, din 29/11/2006 emis de GUVERN;		
B1	Intabulare, drept de PROPRIETATE, dobandit prin Lege, cota actuala 1/1, cota initiala 1/1 1) STATUL ROMAN , CIF:999999999999	A1, A1.1
Act Administrativ nr. 1, din 29/06/2004 emis de MEC (act aditional nr.1/21.04.2005 emis de MEC;act aditional nr.2/23.03.2006 emis de MEC;);		
B2	Intabulare, drept de CONCESIUNE 1) COMPANIA NATIONALA DE TRANSPORT AL ENERGIEI ELECTRICE 'TRANSELECTRICA 'SA , CIF: 999999999999	A1, A1.1
Act Normativ nr. 1.705, din 29/11/2006 emis de GUVERN;		
B3	Intabulare, drept de ADMINISTRARE 1) MINISTERUL ECONOMIEI SI COMERTULUI , CIF:999999999999	A1, A1.1

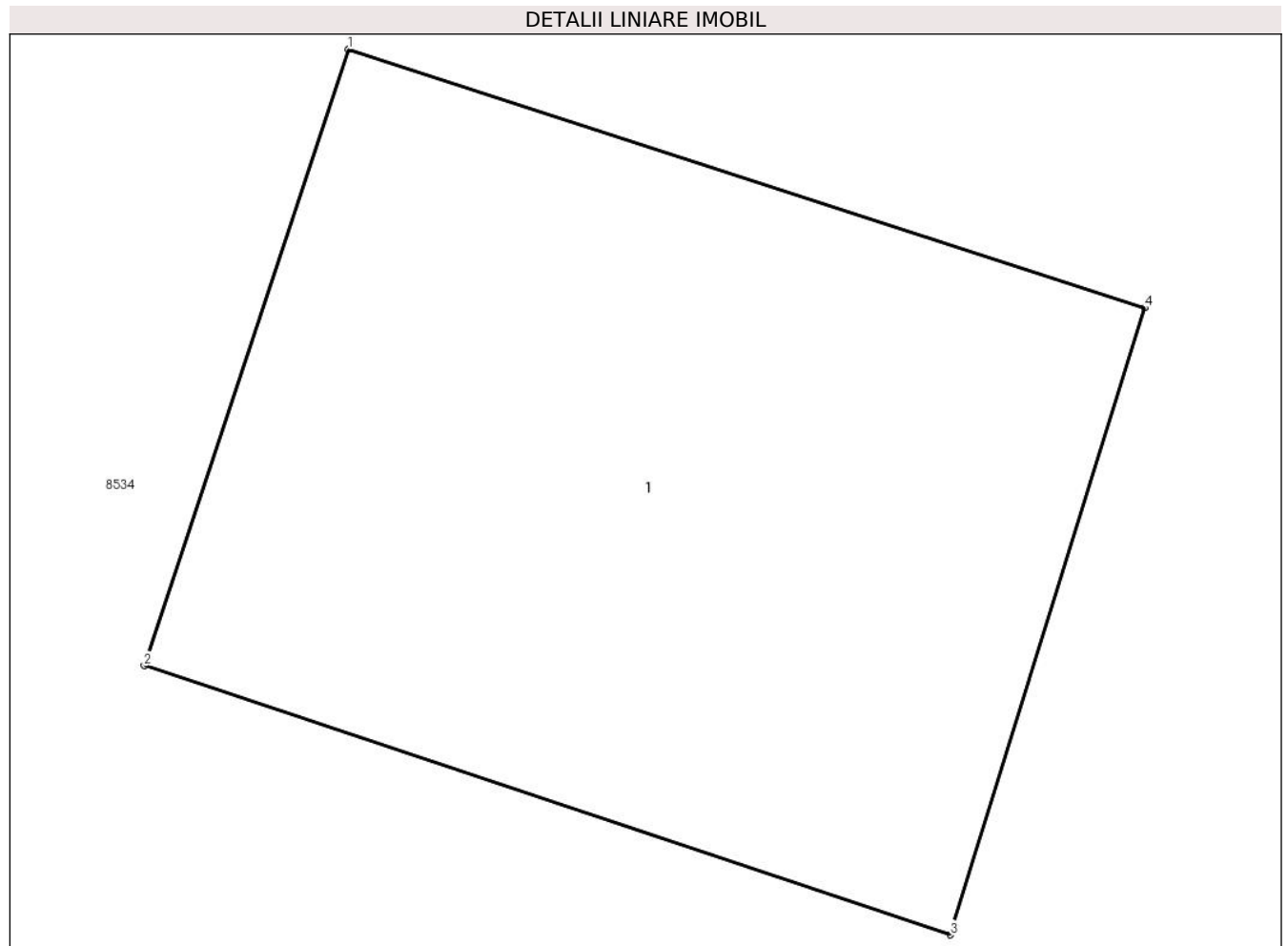
C. Partea III. SARCINI

Inscrieri privind dezmembramintele dreptului de proprietate, drepturi reale de garanție și sarcini		Referințe
23959 / 22/05/2007		
Act Administrativ nr. 1, din 29/06/2004 emis de MEC (act aditional nr.1/21.04.2005 emis de MEC;act aditional nr.2/23.03.2006 emis de MEC;);		
C3	se noteaza redeventa in favorea MINISTERUL ECONOMIEI SI COMERTULUI	A1, A1.1

Teren

Nr cadastral	Suprafața (mp)*	Observații / Referințe
20575	205	

* Suprafața este determinată în planul de proiecție Stereo 70.



Date referitoare la teren

Crt	Categorie folosință	Intravilan	Suprafața (mp)	Tarla	Parcelă	Nr. topo	Observații / Referințe
1	curți constructii	NU	205	49	A297/2	-	

Date referitoare la construcții

Crt	Număr	Destinație construcție	Supraf. (mp)	Situație juridică	Observații / Referințe
A1.1	20575-C1	construcții industriale și edilitare	205	Cu acte	Nr. niveluri:1; S. construita la sol:205 mp; S. construita desfasurata:205 mp; constructia C1 - stalp 16A in supraf. de 205 mp

Lungime Segmente

1) Valorile lungimilor segmentelor sunt obținute din proiecție în plan.

Punct început	X / Y	Punct sfârșit	X / Y	Lungime segment (** (m)
1	573.415,63 373.652,62	2	573.411,69 373.640,73	12.526
2	573.411,69 373.640,73	3	573.427,25 373.635,54	16.403
3	573.427,25 373.635,54	4	573.431,01 373.647,63	12.661

Punct început	X / Y	Punct sfârșit	X / Y	Lungime segment (** (m)
4	573.431,01 373.647,63	1	573.415,63 373.652,62	16.169

** Lungimile segmentelor sunt determinate în planul de proiecție Stereo 70 și sunt rotunjite la 1 milimetru.

*** Distanța dintre puncte este formată din segmente cumulate ce sunt mai mici decât valoarea 1 milimetru.

**DATE DESPRE IMOBILUL NR. 8544**

Oficiul de Cadastru și Publicitate Imobiliară PRAHOVA
Biroul de Cadastru și Publicitate Imobiliară Ploiești

A. Partea I. Descrierea imobilului

TEREN Extravilan

Adresa: Jud. Prahova

Nr. Crt	Nr cadastral Nr. topografic	Suprafața* (mp)	Observații / Referințe
A1		5.000	Sector cadastral:54 Teren neimprejmuit;

B. Partea II. Proprietari și acte

Inscrieri privitoare la dreptul de proprietate și alte drepturi reale	Referințe
/	
Act Administrativ nr. 202, din 19/12/2002 emis de CJSDPAT PRAHOVA;	
B1	A1
Intabulare, drept de PROPRIETATE, dobandit prin Reconstituire, cota actuala 1/1, cota initiala 1/1	
1) NIȚA M VASILE	

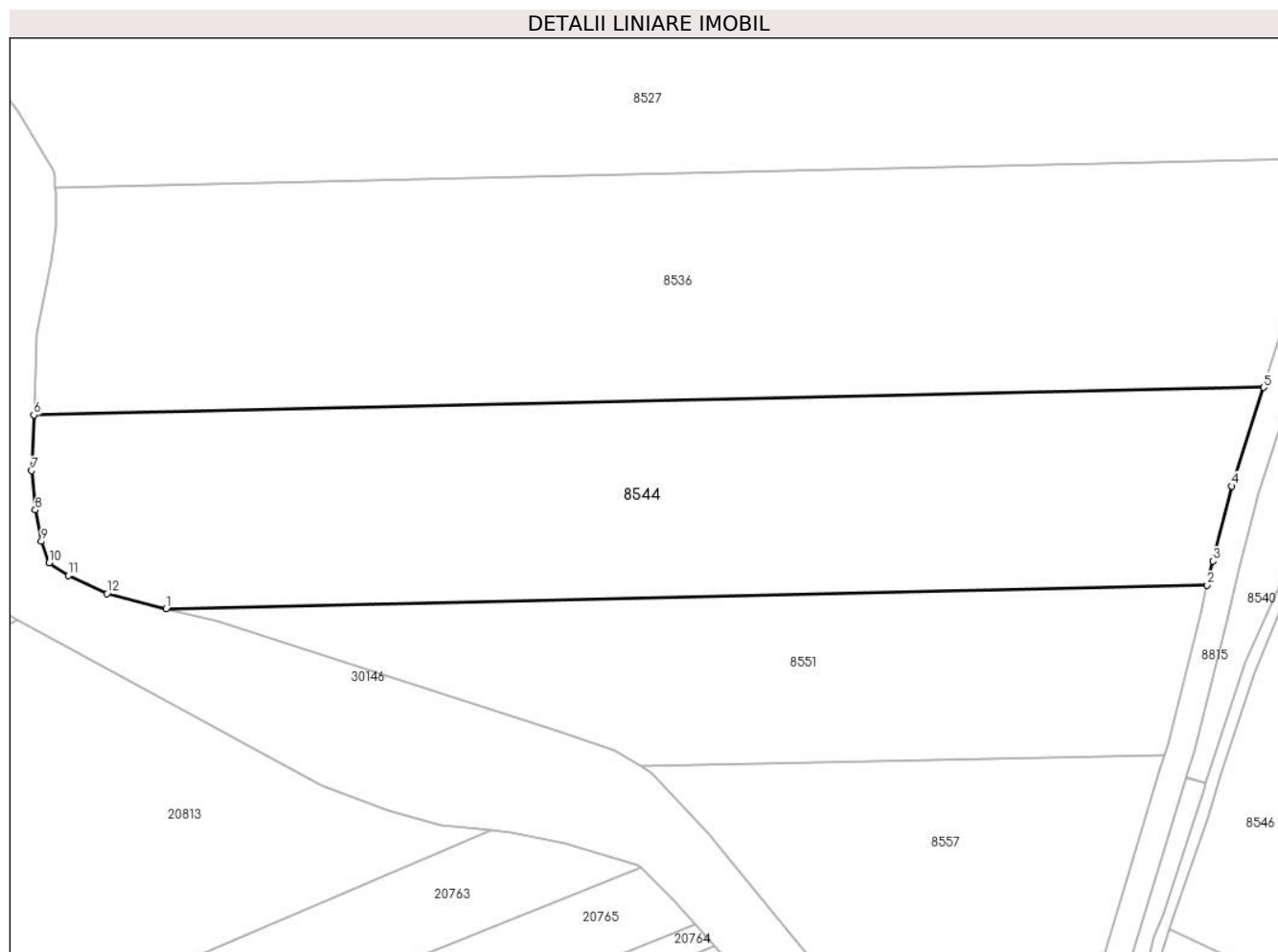
C. Partea III. SARCINI .

Inscrieri privind dezmembramintele dreptului de proprietate, drepturi reale de garanție și sarcini	Referințe
NU SUNT	

Teren

Nr cadastral	Suprafața (mp)*	Observații / Referințe
	5.000	

* Suprafața este determinată în planul de proiecție Stereo 70.



Date referitoare la teren

Crt	Categorie folosință	Intravilan	Suprafața (mp)	Tarla	Parcelă	Nr. topo	Observații / Referințe
1	arabil	NU	5.000	53	330/5	-	

Lungime Segmente

1) Valorile lungimilor segmentelor sunt obținute din proiecție în plan.

Punct început	X / Y	Punct sfârșit	X / Y	Lungime segment (** (m)
1	572.988,875 373.625,569	2	573.141,658 373.628,986	152.821
2	573.141,658 373.628,986	3	573.142,464 373.632,511	3.616
3	573.142,464 373.632,511	4	573.145,273 373.643,512	11.354
4	573.145,273 373.643,512	5	573.149,936 373.657,975	15.196
5	573.149,936 373.657,975	6	572.969,465 373.653,939	180.516

Punct început	X / Y	Punct sfârșit	X / Y	Lungime segment (** (m)
6	572.969,465 373.653,939	7	572.969,13 373.645,786	8.16
7	572.969,13 373.645,786	8	572.969,672 373.640,013	5.798
8	572.969,672 373.640,013	9	572.970,561 373.635,413	4.685
9	572.970,561 373.635,413	10	572.971,69 373.632,266	3.343
10	572.971,69 373.632,266	11	572.974,496 373.630,4	3.37
11	572.974,496 373.630,4	12	572.980,197 373.627,756	6.284
12	572.980,197 373.627,756	1	572.988,875 373.625,569	8.949

** Lungimile segmentelor sunt determinate în planul de proiecție Stereo 70 și sunt rotunjite la 1 milimetru.

*** Distanța dintre puncte este formată din segmente cumulate ce sunt mai mici decât valoarea 1 milimetru.

**DATE DESPRE IMOBILUL NR. 8545**

Oficiul de Cadastru și Publicitate Imobiliară PRAHOVA
Biroul de Cadastru și Publicitate Imobiliară Ploiești

A. Partea I. Descrierea imobilului

Nr. CF vechi:1271(e:1271)

Nr. cadastral vechi:1725

TEREN Extravilan

Adresa: Jud. Prahova

Nr. Crt	Nr cadastral Nr. topografic	Suprafața* (mp)	Observații / Referințe
A1	20087	5.109	Sector cadastral:62 Teren neimprejmuit;

B. Partea II. Proprietari și acte

Inscrieri privitoare la dreptul de proprietate și alte drepturi reale		Referințe
30769 / 09/10/2006		
Act Notarial nr. 15, din 13/02/2006 emis de BNP DRAGAN NICOLETA;		
B3	Intabulare, drept de PROPRIETATEmostenire, dobandit prin Succesiune, cota actuala 1/5, cota initiala 1/5 1) IATAN GHERGHINA	A1
20325 / 08/05/2007		
Act Notarial nr. 1197, din 02/05/2007 emis de NP PUSCASU ION;		
B6	Intabulare, drept de PROPRIETATEpartaj, dobandit prin Conventie, cota actuala 4/5, cota initiala 4/5 1) IATAN GHERGHINA	A1

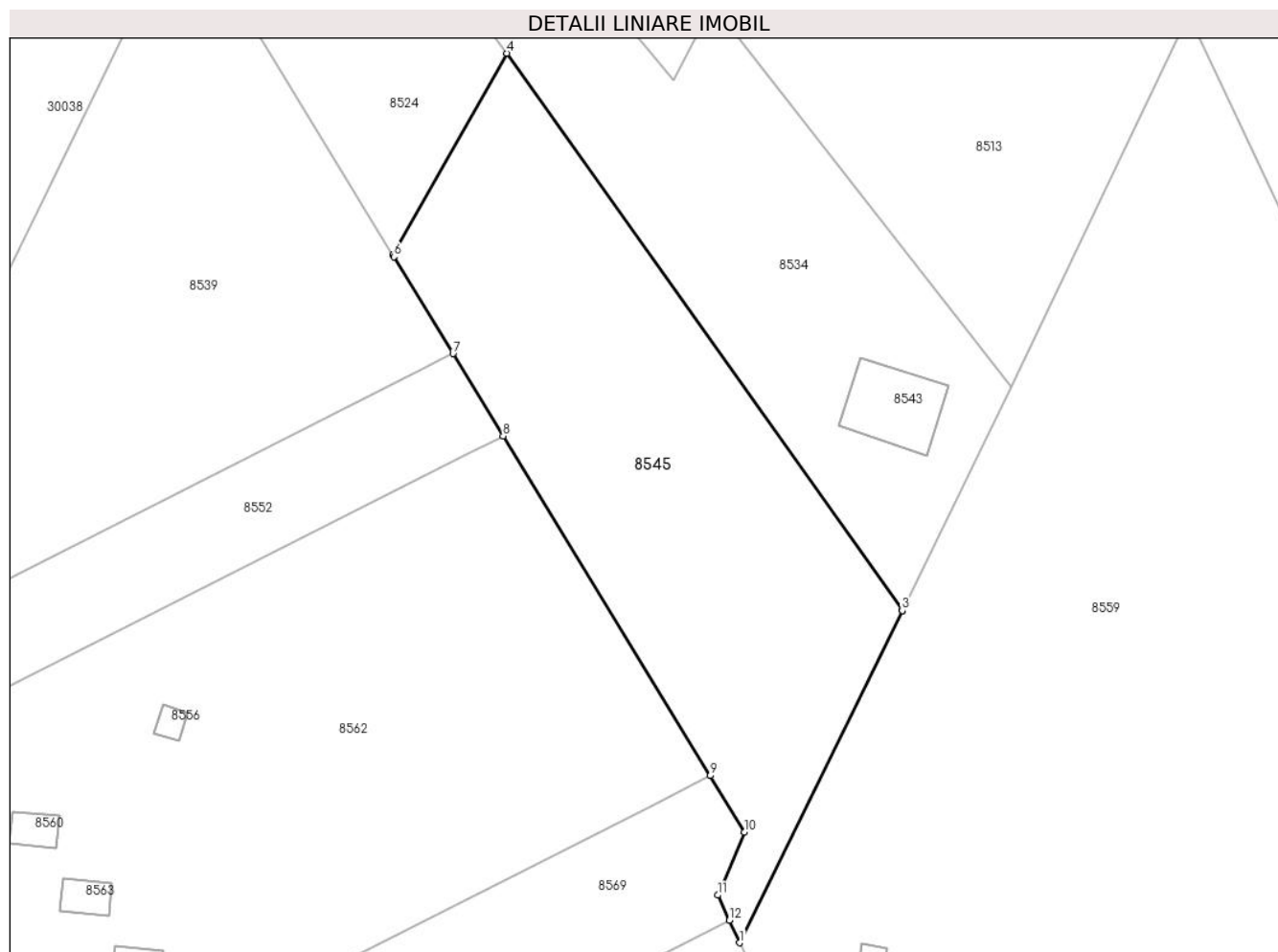
C. Partea III. SARCINI .

Inscrieri privind dezmembramintele dreptului de proprietate, drepturi reale de garanție și sarcini	Referințe
NU SUNT	

Teren

Nr cadastral	Suprafața (mp)*	Observații / Referințe
20087	5.109	

* Suprafața este determinată în planul de proiecție Stereo 70.



Date referitoare la teren

Crt	Categorie folosință	Intravilan	Suprafața (mp)	Tarla	Parcelă	Nr. topo	Observații / Referințe
1	arabil	NU	5.109	49	A 297/1	-	

Lungime Segmente

1) Valorile lungimilor segmentelor sunt obținute din proiecție în plan.

Punct început	X / Y	Punct sfârșit	X / Y	Lungime segment (** (m)
1	573.394,342 373.549,915	2	573.422,915 373.608,242	64.95
2	573.422,915 373.608,242	3	573.422,914 373.608,244	0.002
3	573.422,914 373.608,244	4	573.353,455 373.706,114	120.013
4	573.353,455 373.706,114	5	573.333,448 373.670,633	40.733
5	573.333,448 373.670,633	6	573.333,608 373.670,37	0.308

Punct început	X / Y	Punct sfârșit	X / Y	Lungime segment (** (m)
6	573.333,608 373.670,37	7	573.343,983 373.653,355	19.929
7	573.343,983 373.653,355	8	573.352,786 373.638,918	16.909
8	573.352,786 373.638,918	9	573.389,165 373.579,257	69.878
9	573.389,165 373.579,257	10	573.395,219 373.569,328	11.629
10	573.395,219 373.569,328	11	573.390,478 373.558,274	12.028
11	573.390,478 373.558,274	12	573.392,524 373.553,847	4.877
12	573.392,524 373.553,847	1	573.394,342 373.549,915	4.332

** Lungimile segmentelor sunt determinate în planul de proiecție Stereo 70 și sunt rotunjite la 1 milimetru.

*** Distanța dintre puncte este formată din segmente cumulate ce sunt mai mici decât valoarea 1 milimetru.



DATE DESPRE IMOBILUL NR. 8546

Oficiul de Cadastru și Publicitate Imobiliară PRAHOVA
Biroul de Cadastru și Publicitate Imobiliară Ploiești

A. Partea I. Descrierea imobilului

TEREN Intravilan

Nr. CF vechi:2568

Nr. cadastral vechi:10037

Adresa: Loc. Stancesti, Str Soarelui, Nr. 24, Jud. Prahova

Nr. Crt	Nr cadastral Nr. topografic	Suprafața* (mp)	Observații / Referințe
A1	20179	Din acte: 4.189 Masurata: 4.293	Sector cadastral:54 Teren imprejmuit;

Construcții

Crt	Nr cadastral Nr. topografic	Adresa	Observații / Referințe
A1.1	20179-C1	Loc. Stancesti, Str Soarelui, Nr. 24, Jud. Prahova	Nr. niveluri:1; S. construita la sol:128 mp; S. construita desfasurata:128 mp; Locuinta
A1.2	20179-C2	Loc. Stancesti, Str Soarelui, Nr. 24, Jud. Prahova	Nr. niveluri:1; S. construita la sol:22 mp; S. construita desfasurata:22 mp; Grajd
A1.3	20179-C3	Loc. Stancesti, Str Soarelui, Nr. 24, Jud. Prahova	Nr. niveluri:1; S. construita la sol:38 mp; S. construita desfasurata:38 mp; Grajd
A1.4		Loc. Stancesti, Str Soarelui, Nr. 24, Jud. Prahova	Nr. niveluri:1; S. construita la sol:47 mp; S. construita desfasurata:47 mp; Cladire anexa, regim inaltime P
A1.5		Loc. Stancesti, Str Soarelui, Nr. 24, Jud. Prahova	Nr. niveluri:2; S. construita la sol:110 mp; S. construita desfasurata:220 mp; Cladire de locuit, regim inaltime P+1
A1.6		Loc. Stancesti, Str Soarelui, Nr. 24, Jud. Prahova	Nr. niveluri:1; S. construita la sol:33 mp; S. construita desfasurata:33 mp; Cladire anexa, regim inaltime P

B. Partea II. Proprietari și acte

Inscrieri privitoare la dreptul de proprietate și alte drepturi reale	Referințe	
2820 / 24/01/2007		
Act Notarial nr. 113, din 23/01/2007 emis de N.P. Barbu Floarea;		
B7	Intabulare, drept de PROPRIETATEcumparare ca bun propriu, dobandit prin Conventie, cota actuala 1/1, cota initiala 1/1 1) TACU MIHAITA	A1, A1.1, A1.2
4643 / 06/02/2007		
Act Notarial nr. 4643, din 06/02/2006 emis de BNP BARBU FLOAREA;		
B8	se respinge cererea inaintata de BNP Barbu Floarea pentru indreptarea erorii materiale din inch. 2820/2007 .	A1, A1.1, A1.2
5127 / 09/02/2007		
Act Notarial nr. 113, din 23/01/2007 emis de NP BARBU FLOAREA (adeverinta nr 686 din 08.02.2007, emis de PRIMARIA TARGSORU VECHI);		
B9	Intabulare, drept de PROPRIETATEcumparare ca bun propriu, dobandit prin Conventie, cota actuala 1/1, cota initiala 1/1 1) TACU MIHAITA	A1.3
2818 / 24/01/2007		
Act Notarial nr. 112, din 23/01/2007 emis de NP BARBU FLOAREA;		
B10	Se infiinteaza cartea funciara nr. 2568 a unitatii administrativ teritoriale Târgșoru Vechi , care cuprinde imobilul cu numarul cadastral descris la PI/A+1, rezultat din dezmembrarea imobilului cu numarul cadastral 10010 din cartea funciara nr. 2505 a aceleiasi unitati administrativ teritoriale.	A1, A1.1, A1.2, A1.3
5298 / 22/01/2019		
Act Administrativ nr. 3157, din 16/01/2019 emis de OCPI PRAHOVA;		
B11	se indreapta eroarea materiala strecurata in cuprinsul prezentei carti funciare in sensul inscrierii in baza grafica a constructiilor C1,C2,C3	A1, A1.1, A1.2, A1.3
B12	se noteaza repositionarea imobilului conform documentatiei tehnice avizate	A1, A1.1, A1.2, A1.3
/		
Act Administrativ nr. 14456, din 13/09/2024 emis de PRIMĂRIA COMUNEI TÂRGȘORU VECHI (în baza art. 12, alin. 16 din Legea 7);		
B13	Intabulare, drept de PROPRIETATE, dobandit prin Lege, cota actuala 1/1, cota initiala 1/1	A1.4, A1.5, A1.6

Inscrieri privitoare la dreptul de proprietate și alte drepturi reale	Referințe
1) TACU MIHAITA	

C. Partea III. SARCINI

Inscrieri privind dezmembramintele dreptului de proprietate, drepturi reale de garanție și sarcini	Referințe
2820 / 24/01/2007	
Act Notarial nr. 113, din 23/01/2007 emis de N.P. Barbu Floarea;	
C1	Intabulare, drept de HABITATIEviagera
	1) TACU GHEORGHE 2) TACU VASILICA
C3	se noteaza obligatia de intretinere in favoarea lui TACU N. GHEORGHE
C4	se noteaza obligatia de intretinere in favoarea lui TACU D. VASILICA

Teren

Nr cadastral	Suprafața (mp)*	Observații / Referințe
20179	Din acte: 4.189 Masurata: 4.293	

* Suprafața este determinată în planul de proiecție Stereo 70.



Date referitoare la teren

Crt	Categorie folosință	Intra vilan	Suprafața (mp)	Tarla	Parcelă	Nr. topo	Observații / Referințe
1	curți constructii	DA	1.337	13	393	-	
2	arabil	DA	2.956	13	,A392/1 , A392	-	

Date referitoare la construcții

Crt	Număr	Destinație construcție	Supraf. (mp)	Situație juridică	Observații / Referințe
A1.1	20179-C1	construcții de locuințe	128	Cu acte	Nr. niveluri:1; S. construita la sol:128 mp; S. construita desfasurata:128 mp; Locuinta
A1.2	20179-C2	construcții anexa	22	Cu acte	Nr. niveluri:1; S. construita la sol:22 mp; S. construita desfasurata:22 mp; Grajd
A1.3	20179-C3	construcții anexa	38	Cu acte	Nr. niveluri:1; S. construita la sol:38 mp; S. construita desfasurata:38 mp; Grajd
A1.4		construcții anexa	47	Cu acte	Nr. niveluri:1; S. construita la sol:47 mp; S. construita desfasurata:47 mp; Cladire anexa, regim inaltime P
A1.5		construcții de locuințe	110	Cu acte	Nr. niveluri:2; S. construita la sol:110 mp; S. construita desfasurata:220 mp; Cladire de locuit, regim inaltime P+1
A1.6		construcții anexa	33	Cu acte	Nr. niveluri:1; S. construita la sol:33 mp; S. construita desfasurata:33 mp; Cladire anexa, regim inaltime P

Lungime Segmente

1) Valorile lungimilor segmentelor sunt obținute din proiecție în plan.

Punct început	X / Y	Punct sfârșit	X / Y	Lungime segment (** (m)
1	573.227,082 373.686,243	2	573.222,433 373.685,756	4.674
3	573.183,182 373.681,421	4	573.181,039 373.681,854	2.186
5	573.176,268 373.672,556	6	573.154,032 373.629,227	48.702
7	573.148,67 373.616,288	8	573.143,783 373.601,318	15.747
9	573.141,661 373.594,803	10	573.136,834 373.580,752	14.857
11	573.136,01 373.578,648	12	573.161,417 373.566,752	28.054
13	573.193,766 373.635,847	14	573.170,885 373.631,234	23.341
15	573.160,665 373.629,824	16	573.164,4 373.640,181	11.01
17	573.178,573 373.645,704	18	573.199,592 373.654,076	22.625
19	573.204,464 373.656,016	20	573.207,578 373.657,257	3.352
21	573.210,349 373.657,925	22	573.228,328 373.661,602	18.351
23	573.240,987 373.664,184	24	573.243,692 373.664,59	2.735
25	573.249,916 373.677,525	26	573.255,077 373.688,662	12.275
27	573.252,961 373.688,765	28	573.241,695 373.687,756	11.311
29	573.238,113 373.687,398	30	573.227,082 373.686,243	11.091
31	573.181,53 373.629,826	32	573.185,72 373.628,246	4.478
33	573.184,17 373.623,326	34	573.179,77 373.624,626	4.588

Punct început	X / Y	Punct sfârșit	X / Y	Lungime segment (** (m)
2	573.222,433 373.685,756	3	573.183,182 373.681,421	39.49
4	573.181,039 373.681,854	5	573.176,268 373.672,556	10.451
6	573.154,032 373.629,227	7	573.148,67 373.616,288	14.006
8	573.143,783 373.601,318	9	573.141,661 373.594,803	6.852
10	573.136,834 373.580,752	11	573.136,01 373.578,648	2.26
12	573.161,417 373.566,752	13	573.193,766 373.635,847	76.293
14	573.170,885 373.631,234	15	573.160,665 373.629,824	10.317
16	573.164,4 373.640,181	17	573.178,573 373.645,704	15.211
18	573.199,592 373.654,076	19	573.204,464 373.656,016	5.244
20	573.207,578 373.657,257	21	573.210,349 373.657,925	2.85
22	573.228,328 373.661,602	23	573.240,987 373.664,184	12.92
24	573.243,692 373.664,59	25	573.249,916 373.677,525	14.355
26	573.255,077 373.688,662	27	573.252,961 373.688,765	2.119
28	573.241,695 373.687,756	29	573.238,113 373.687,398	3.6
30	573.227,082 373.686,243	31	573.181,53 373.629,826	72.511
32	573.185,72 373.628,246	33	573.184,17 373.623,326	5.158
34	573.179,77 373.624,626	1	573.181,53 373.629,826	5.49

** Lungimile segmentelor sunt determinate în planul de proiecție Stereo 70 și sunt rotunjite la 1 milimetru.

*** Distanța dintre puncte este formată din segmente cumulate ce sunt mai mici decât valoarea 1 milimetru.

**DATE DESPRE IMOBILUL NR. 8547**

Oficiul de Cadastru și Publicitate Imobiliară PRAHOVA
Biroul de Cadastru și Publicitate Imobiliară Ploiești

A. Partea I. Descrierea imobilului

TEREN Extravilan

Adresa: Jud. Prahova

Nr. Crt	Nr cadastral Nr. topografic	Suprafața* (mp)	Observații / Referințe
A1		4.000	Sector cadastral:61 Teren neimprejmut;

B. Partea II. Proprietari și acte

Inscrieri privitoare la dreptul de proprietate și alte drepturi reale		Referințe
/		
Act Normativ nr. 7, din 13/03/1996 emis de PARLAMENTUL ROMANIEI;		
B1	Inscrierea posesiei, drept de PROPRIETATE, dobandit prin Lege, cota actuala 1/1, cota initiala 1/1 1) NEIDENTIFICAT NEIDENTIFICAT	A1
Act Normativ nr. 7, din 13/03/1996 emis de PARLAMENTUL ROMANIEI (Art. 13);		
B2	Se noteaza mentiunea de proprietar neidentificat.	A1

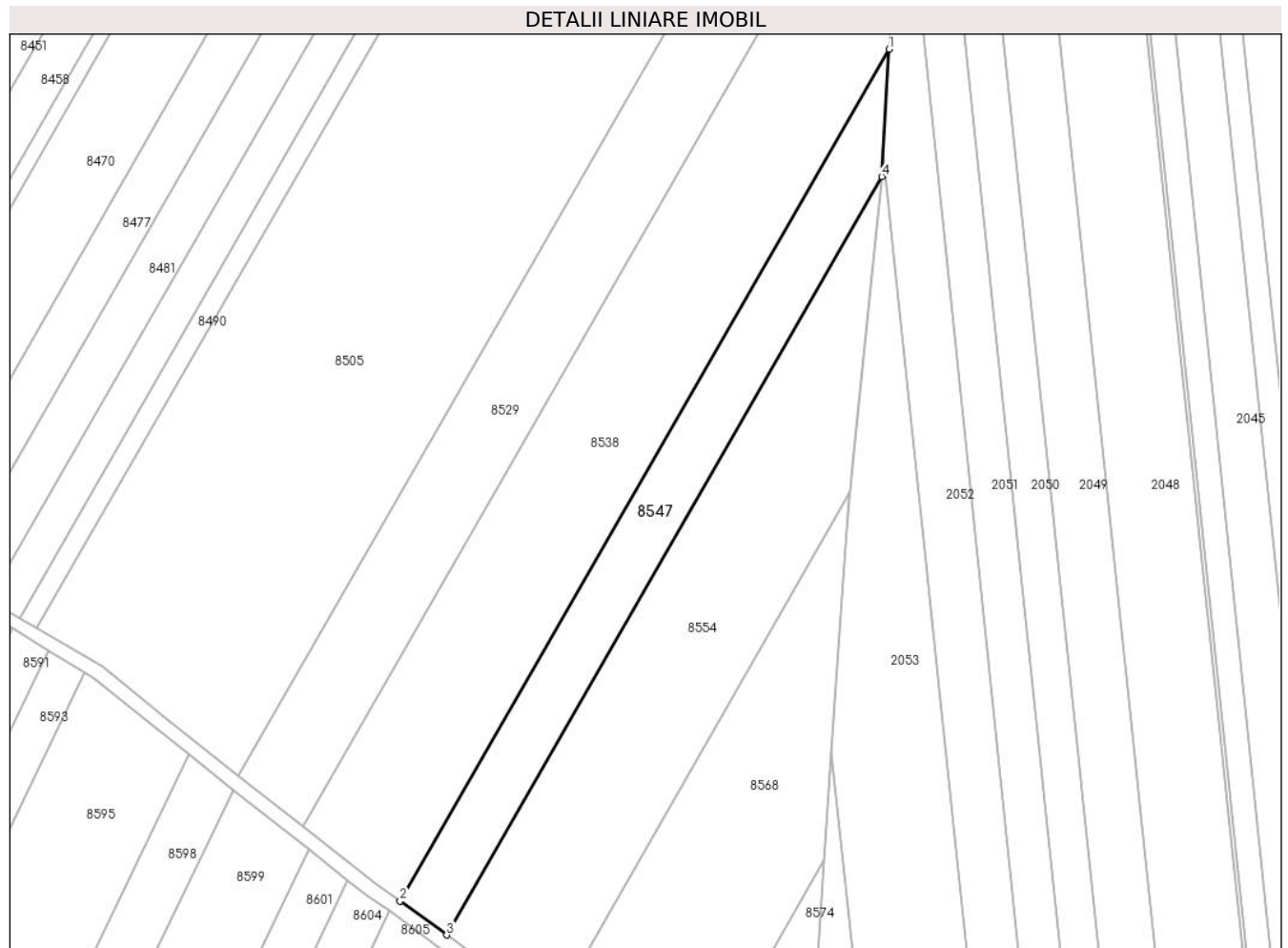
C. Partea III. SARCINI .

Inscrieri privind dezmembramintele dreptului de proprietate, drepturi reale de garanție și sarcini	Referințe
NU SUNT	

Teren

Nr cadastral	Suprafața (mp)*	Observații / Referințe
	4.000	

* Suprafața este determinată în planul de proiecție Stereo 70.



Date referitoare la teren

Crt	Categorie folosință	Intravilan	Suprafața (mp)	Tarla	Parcelă	Nr. topo	Observații / Referințe
1	arabil	NU	4.000	46	239/2/35	-	

Lungime Segmente

1) Valorile lungimilor segmentelor sunt obținute din proiecție în plan.

Punct început	X / Y	Punct sfârșit	X / Y	Lungime segment (** (m)
1	574.091,269 373.756,951	2	573.957,077 373.523,347	269.404
2	573.957,077 373.523,347	3	573.969,868 373.514,071	15.8
3	573.969,868 373.514,071	4	574.089,306 373.721,991	239.784
4	574.089,306 373.721,991	1	574.091,269 373.756,951	35.015

** Lungimile segmentelor sunt determinate în planul de proiecție Stereo 70 și sunt rotunjite la 1 milimetru.

***** Distanţa dintre puncte este formată din segmente cumulate ce sunt mai mici decât valoarea 1 milimetru.**

**DATE DESPRE IMOBILUL NR. 8548**

Oficiul de Cadastru și Publicitate Imobiliară PRAHOVA
Biroul de Cadastru și Publicitate Imobiliară Ploiești

A. Partea I. Descrierea imobilului

TEREN Intravilan

Nr. CF vechi:2931
Nr. cadastral vechi:1072

Adresa: Loc. Stancesti, Jud. Prahova

Nr. Crt	Nr cadastral Nr. topografic	Suprafața* (mp)	Observații / Referințe
A1	20518	24	Sector cadastral:54 Teren neimprejmuit;

Construcții

Crt	Nr cadastral Nr. topografic	Adresa	Observații / Referințe
A1.1	20518-C1	Loc. Stancesti, Jud. Prahova	Nr. niveluri:1; S. construita la sol:24 mp; S. construita desfasurata:24 mp; C1 - stalp 20 cu Sc=24,00 mp

B. Partea II. Proprietari și acte

Inscrieri privitoare la dreptul de proprietate și alte drepturi reale		Referințe
24395 / 23/05/2007		
Act Normativ nr. 1705, din 29/11/2006 emis de GUVERNUL ROMANIEI;		
B1	Intabulare, drept de PROPRIETATE, dobandit prin Lege, cota actuala 1/1, cota initiala 1/1 1) STATUL ROMAN , CIF:999999999999	A1, A1.1
Act Administrativ nr. 1, din 29/06/2004 emis de MEC;		
B2	Intabulare, drept de ADMINISTRARE 1) MINISTERUL ECONOMIEI SI COMERTULUI , CIF:999999999999	A1, A1.1
Act Administrativ nr. 1, din 29/06/2004 emis de MEC (act aditional nr.1/21.04.2005 emis de MEC;act aditional nr.2/23.03.2006 emis de MEC;);		
B3	Intabulare, drept de CONCESIUNE 1) COMPANIA NATIONALA DE TRANSPORT AL ENERGIEI ELECTRICE 'TRANSELECTRICA' S.A. , CIF:999999999999	A1, A1.1

C. Partea III. SARCINI

Inscrieri privind dezmembramintele dreptului de proprietate, drepturi reale de garanție și sarcini		Referințe
24395 / 23/05/2007		
Act Administrativ nr. 1, din 29/06/2004 emis de MEC;		
C3	se noteaza REDEVENTA in favoarea MINISTERULUI ECONOMIEI SI COMERTULUI	A1, A1.1

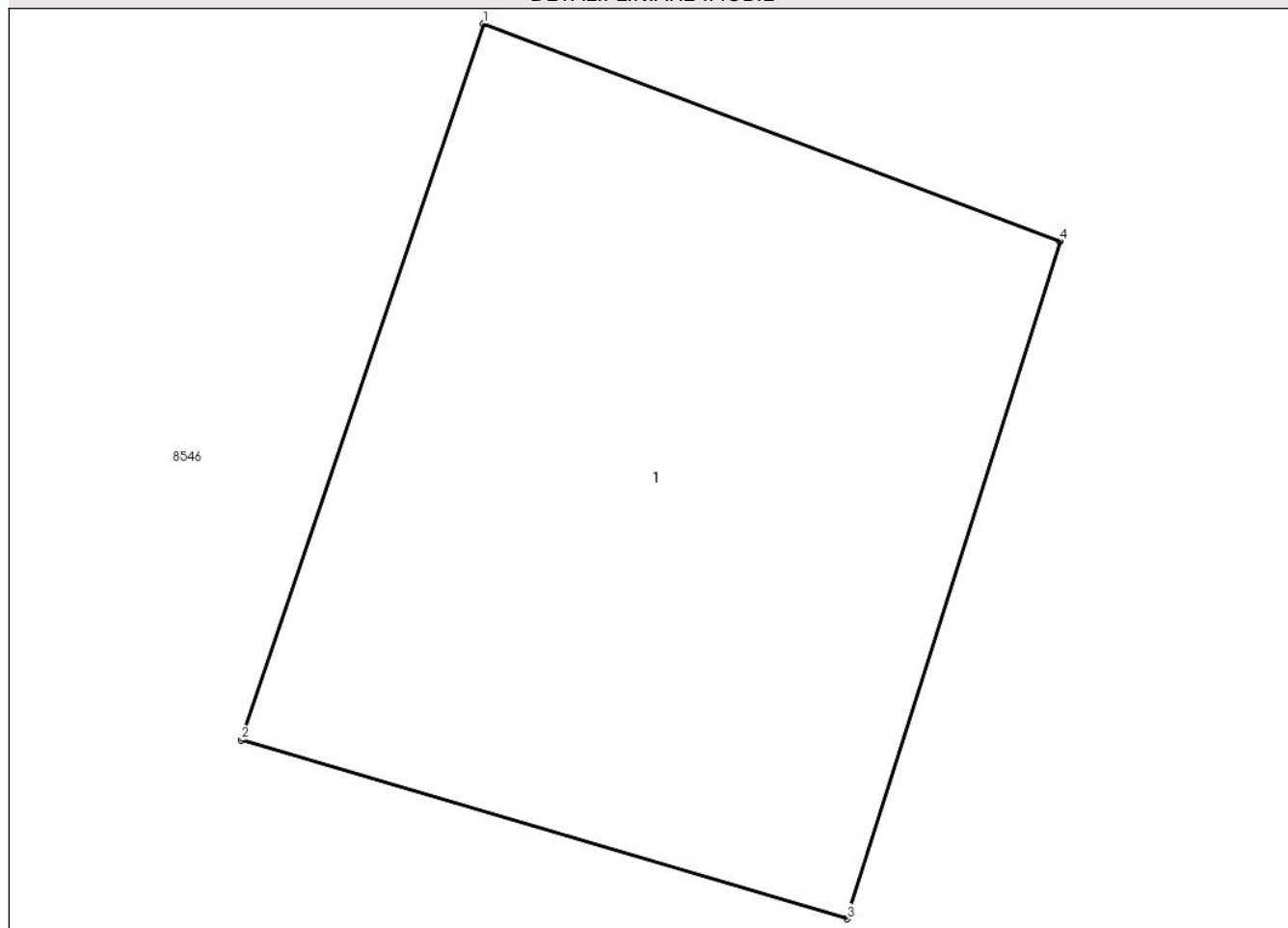
Anexa Nr. 1 La Partea I

Teren

Nr cadastral	Suprafața (mp)*	Observații / Referințe
20518	24	

* Suprafața este determinată în planul de proiecție Stereo 70.

DETALII LINIARE IMOBIL



Date referitoare la teren

Crt	Categorie folosință	Intravilan	Suprafața (mp)	Tarla	Parcelă	Nr. topo	Observații / Referințe
1	curți constructii	DA	24	53-A317	LEA 220kV Brazi Vest - Targoviste	-	

Date referitoare la construcții

Crt	Număr	Destinație construcție	Supraf. (mp)	Situație juridică	Observații / Referințe
A1.1	20518-C1	construcții industriale și edilitare	24	Cu acte	Nr. niveluri:1; S. construita la sol:24 mp; S. construita desfasurata:24 mp; C1 - stalp 20 cu Sc=24,00 mp

Lungime Segmente

1) Valorile lungimilor segmentelor sunt obținute din proiecție în plan.

Punct început	X / Y	Punct sfârșit	X / Y	Lungime segment (** (m)
1	573.181,53 373.629,826	2	573.179,77 373.624,626	5.49
2	573.179,77 373.624,626	3	573.184,17 373.623,326	4.588
3	573.184,17 373.623,326	4	573.185,72 373.628,246	5.158

Punct început	X / Y	Punct sfârșit	X / Y	Lungime segment (** (m)
4	573.185,72 373.628,246	1	573.181,53 373.629,826	4.478

** Lungimile segmentelor sunt determinate în planul de proiecție Stereo 70 și sunt rotunjite la 1 milimetru.

*** Distanța dintre puncte este formată din segmente cumulate ce sunt mai mici decât valoarea 1 milimetru.

**DATE DESPRE IMOBILUL NR. 8549**

Oficiul de Cadastru și Publicitate Imobiliară PRAHOVA
Biroul de Cadastru și Publicitate Imobiliară Ploiești

A. Partea I. Descrierea imobilului

TEREN Extravilan

Nr. CF vechi:188(e:188)

Nr. cadastral vechi:43/1

Adresa: Jud. Prahova

Nr. Crt	Nr cadastral Nr. topografic	Suprafața* (mp)	Observații / Referințe
A1	22894	18.942	Sector cadastral:62 Teren neimprejmuit;

B. Partea II. Proprietari și acte

Inscrieri privitoare la dreptul de proprietate și alte drepturi reale	Referințe
44310 / 01/09/2009	
Act Notarial nr. 59, din 20/03/2007 emis de NP PUSCASU ION (contract de schimb nr 1246 din 03.12.2001, emis de NP PROCOPIE STELIANA;partaj voluntar nr 171 din 21.01.2000, emis de NP MINEA STELIANA);	
B2	A1
Intabulare, drept de PROPRIETATE, dobandit prin Succesiune, cota actuala 1/1, cota initiala 1/1 1) ROTARU NICOLETA DANIELA	

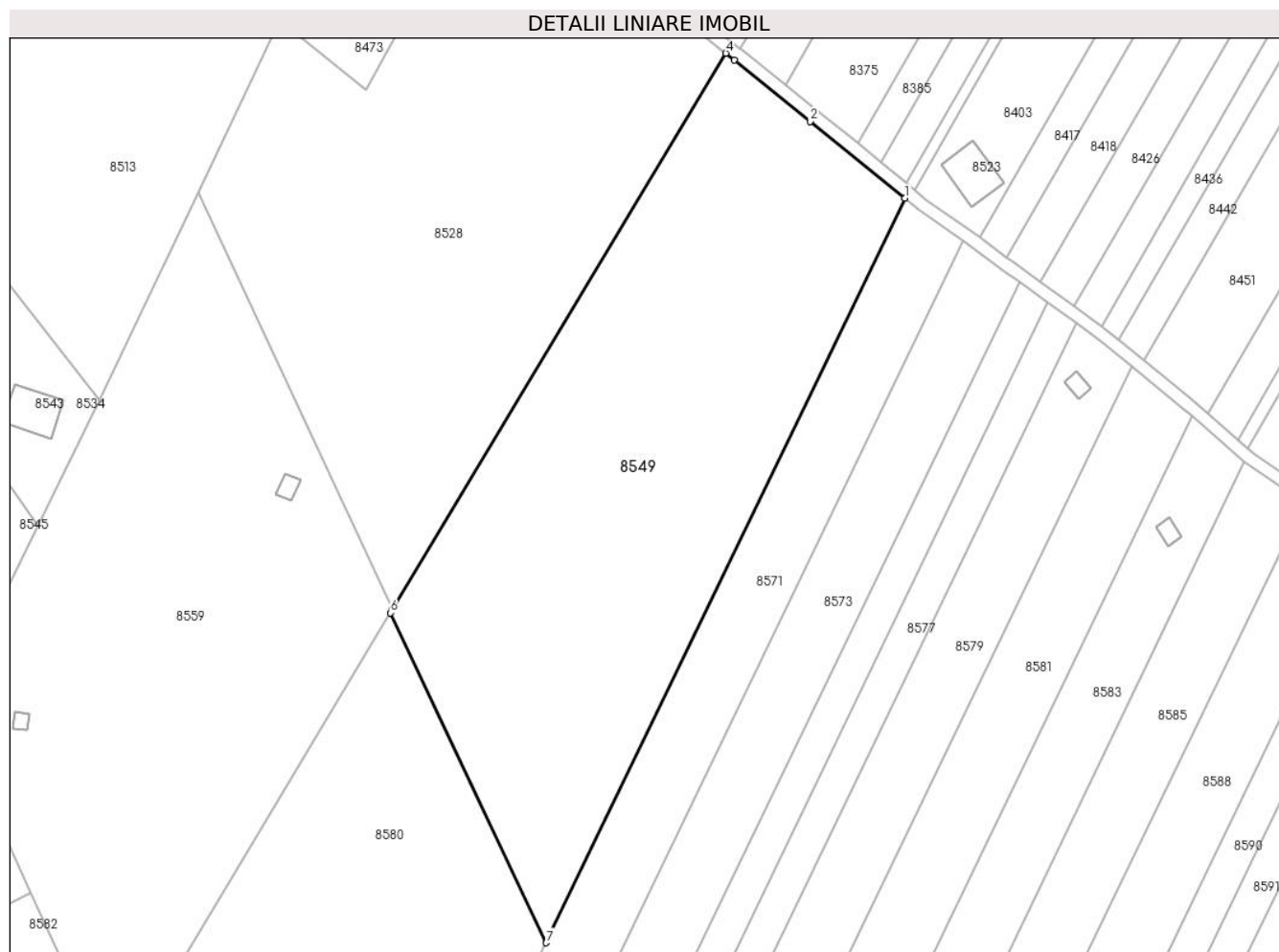
C. Partea III. SARCINI .

Inscrieri privind dezmembramintele dreptului de proprietate, drepturi reale de garanție și sarcini	Referințe
NU SUNT	

Teren

Nr cadastral	Suprafața (mp)*	Observații / Referințe
22894	18.942	

* Suprafața este determinată în planul de proiecție Stereo 70.



Date referitoare la teren

Crt	Categorie folosință	Intra vilan	Suprafața (mp)	Tarla	Parcelă	Nr. topo	Observații / Referințe
1	arabil	NU	18.942	49	A 297/7	-	

Lungime Segmente

1) Valorile lungimilor segmentelor sunt obținute din proiecție în plan.

Punct început	X / Y	Punct sfârșit	X / Y	Lungime segment (** (m)
1	573.695,627 373.711,075	2	573.665,83 373.735,254	38.373
2	573.665,83 373.735,254	3	573.642,001 373.754,504	30.633
3	573.642,001 373.754,504	4	573.639,318 373.756,678	3.453
4	573.639,318 373.756,678	5	573.534,459 373.581,846	203.867
5	573.534,459 373.581,846	6	573.533,803 373.580,753	1.275

Punct început	X / Y	Punct sfârșit	X / Y	Lungime segment (** (m)
6	573.533,803 373.580,753	7	573.582,78 373.477,054	114.683
7	573.582,78 373.477,054	1	573.695,627 373.711,075	259.808

** Lungimile segmentelor sunt determinate în planul de proiecție Stereo 70 și sunt rotunjite la 1 milimetru.

*** Distanța dintre puncte este formată din segmente cumulate ce sunt mai mici decât valoarea 1 milimetru.

**DATE DESPRE IMOBILUL NR. 8550**

Oficiul de Cadastru și Publicitate Imobiliară PRAHOVA
Biroul de Cadastru și Publicitate Imobiliară Ploiești

A. Partea I. Descrierea imobilului

TEREN Extravilan

Adresa: Jud. Prahova

Nr. Crt	Nr cadastral Nr. topografic	Suprafața* (mp)	Observații / Referințe
A1		38	Sector cadastral:62 Teren neimprejmut;

B. Partea II. Proprietari și acte

Inscrieri privitoare la dreptul de proprietate și alte drepturi reale		Referințe
/		
Act Normativ nr. 7, din 13/03/1996 emis de PARLAMENTUL ROMANIEI;		
B1	Inscrierea posesiei, drept de PROPRIETATE, dobandit prin Lege, cota actuala 1/1, cota initiala 1/1 1) NEIDENTIFICAT NEIDENTIFICAT	A1
Act Normativ nr. 7, din 13/03/1996 emis de PARLAMENTUL ROMANIEI (Art. 13);		
B2	Se noteaza mentiunea de proprietar neidentificat.	A1

C. Partea III. SARCINI .

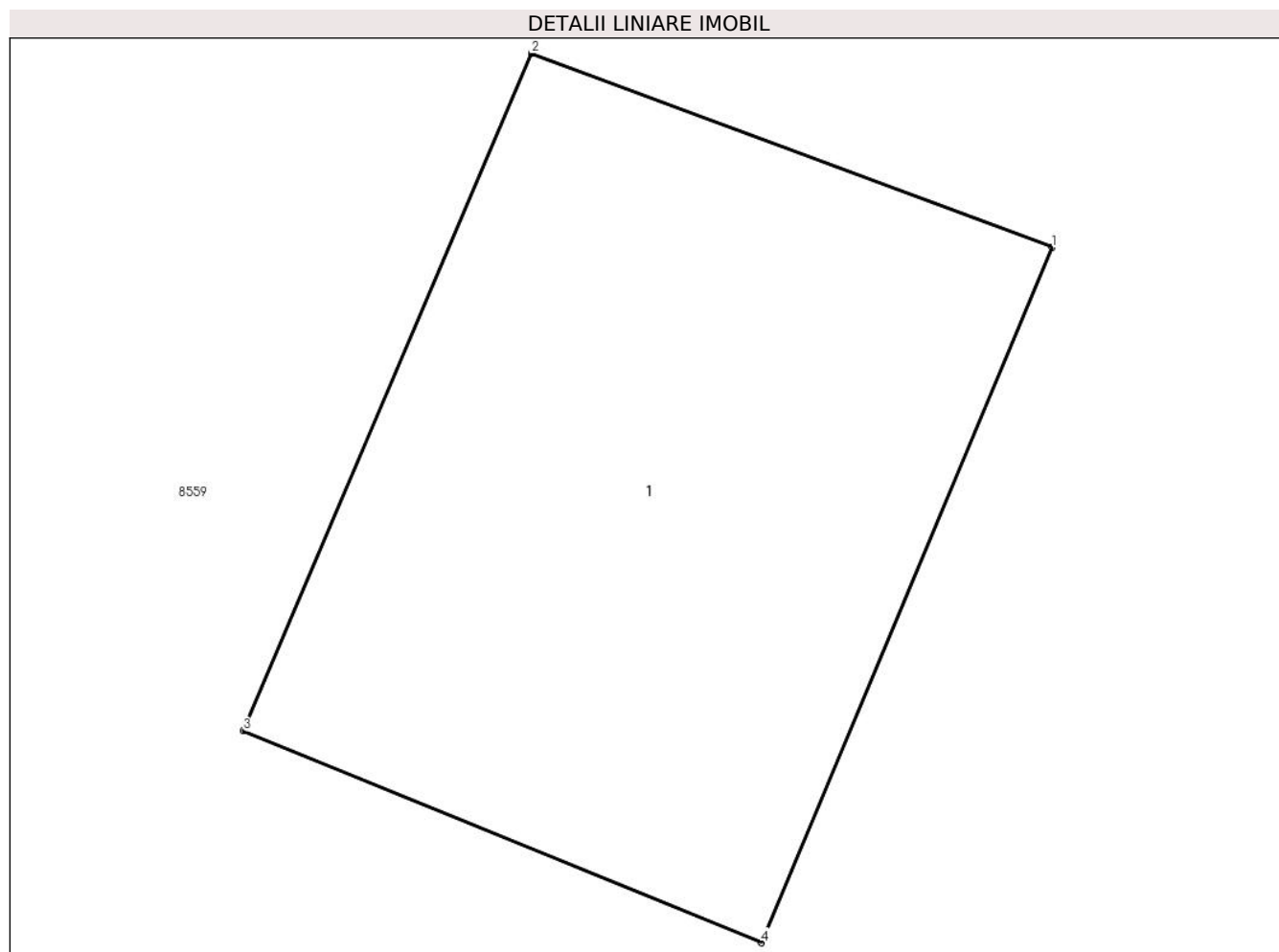
Inscrieri privind dezmembramintele dreptului de proprietate, drepturi reale de garanție și sarcini	Referințe
NU SUNT	

Anexa Nr. 1 La Partea I

Teren

Nr cadastral	Suprafața (mp)*	Observații / Referințe
	38	

* Suprafața este determinată în planul de proiecție Stereo 70.



Date referitoare la teren

Crt	Categorie folosință	Intra vilan	Suprafața (mp)	Tarla	Parcelă	Nr. topo	Observații / Referințe
1	curți constructii	NU	38	49	297/7	-	

Date referitoare la construcții

Crt	Număr	Destinație construcție	Supraf. (mp)	Situație juridică	Observații / Referințe
A1.1		construcții industriale și edilitare	38	Fara acte	Nr. niveluri:1; S. construita la sol:38 mp; S. construita desfasurata:38 mp; Cladire industrial-edilitara, regim inaltime P

Lungime Segmente

1) Valorile lungimilor segmentelor sunt obținute din proiecție în plan.

Punct început	X / Y	Punct sfârșit	X / Y	Lungime segment (** (m)
1	573.505,524 373.622,736	2	573.500,573 373.624,58	5.283
2	573.500,573 373.624,58	3	573.497,828 373.618,14	7.001
3	573.497,828 373.618,14	4	573.502,758 373.616,126	5.326

Punct început	X / Y	Punct sfârșit	X / Y	Lungime segment (** (m)
4	573.502,758 373.616,126	1	573.505,524 373.622,736	7.165

** Lungimile segmentelor sunt determinate în planul de proiecție Stereo 70 și sunt rotunjite la 1 milimetru.

*** Distanța dintre puncte este formată din segmente cumulate ce sunt mai mici decât valoarea 1 milimetru.

**DATE DESPRE IMOBILUL NR. 8551**

Oficiul de Cadastru și Publicitate Imobiliară PRAHOVA
Biroul de Cadastru și Publicitate Imobiliară Ploiești

A. Partea I. Descrierea imobilului

TEREN Extravilan

Adresa: Jud. Prahova

Nr. Crt	Nr cadastral Nr. topografic	Suprafața* (mp)	Observații / Referințe
A1		2.780	Sector cadastral:54 Teren neimpregmuit;

B. Partea II. Proprietari și acte

Inscrieri privitoare la dreptul de proprietate și alte drepturi reale		Referințe
/		
Act Administrativ nr. 201, din 03/12/2003 emis de CJSDPAT PRHOVA;		
B1	Intabulare, drept de PROPRIETATE, dobandit prin Reconstituire, cota actuala 1/1, cota initiala 1/1 1) CAZAN ALEXANDRU ION	A1

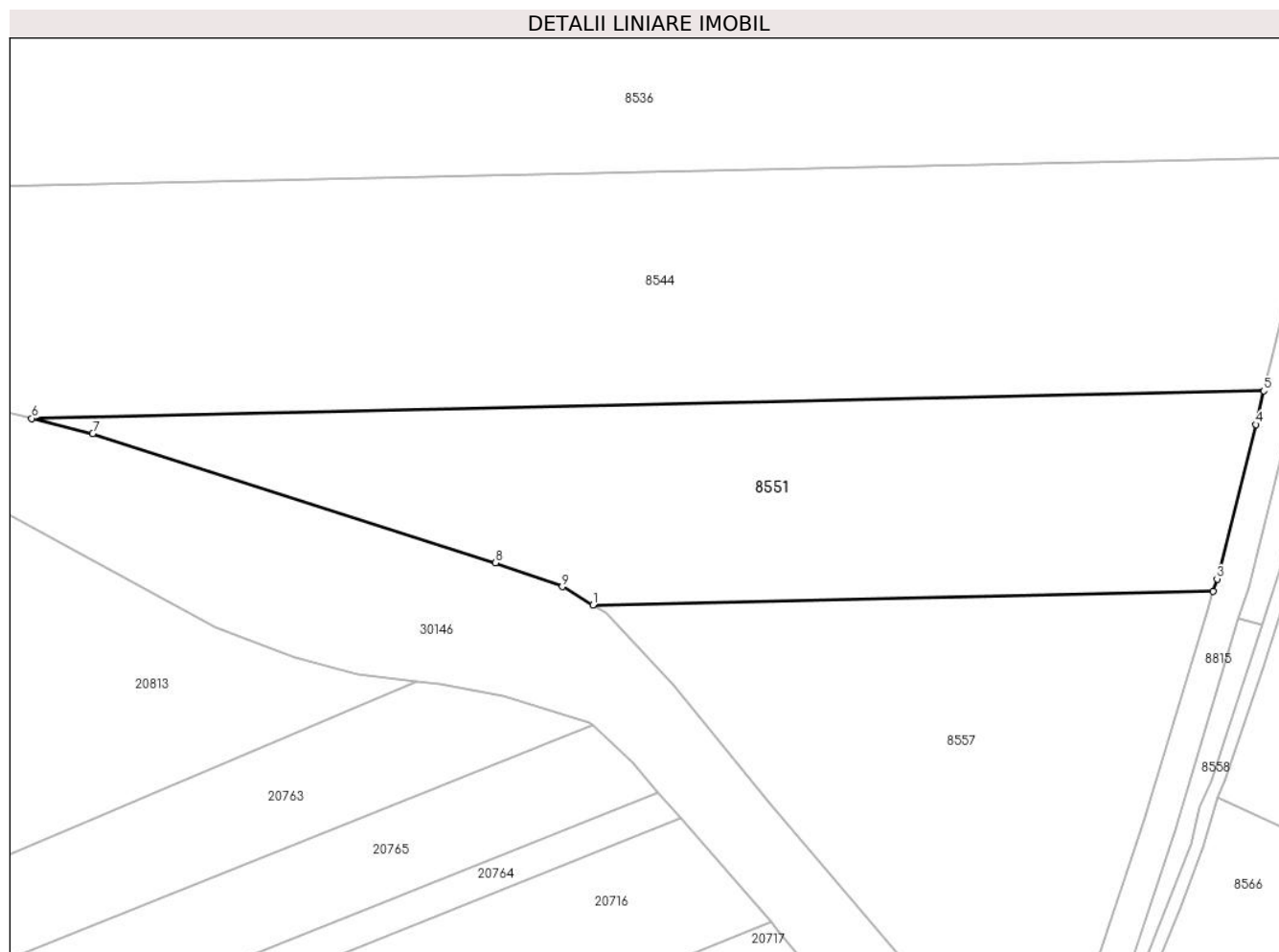
C. Partea III. SARCINI .

Inscrieri privind dezmembramintele dreptului de proprietate, drepturi reale de garanție și sarcini	Referințe
NU SUNT	

Teren

Nr cadastral	Suprafața (mp)*	Observații / Referințe
	2.780	

* Suprafața este determinată în planul de proiecție Stereo 70.



Date referitoare la teren

Crt	Categorie folosință	Intra vilan	Suprafața (mp)	Tarla	Parcelă	Nr. topo	Observații / Referințe
1	arabil	NU	2.780	53	330/6	-	

Lungime Segmente

1) Valorile lungimilor segmentelor sunt obținute din proiecție în plan.

Punct început	X / Y	Punct sfârșit	X / Y	Lungime segment (** (m)
1	573.058,487 373.602,421	2	573.135,385 373.604,141	76.917
2	573.135,385 373.604,141	3	573.135,876 373.605,665	1.601
3	573.135,876 373.605,665	4	573.140,704 373.624,812	19.746
4	573.140,704 373.624,812	5	573.141,658 373.628,986	4.282
5	573.141,658 373.628,986	6	572.988,875 373.625,569	152.821

Punct început	X / Y	Punct sfârșit	X / Y	Lungime segment (** (m)
6	572.988,875 373.625,569	7	572.996,455 373.623,658	7.817
7	572.996,455 373.623,658	8	573.046,4 373.607,663	52.444
8	573.046,4 373.607,663	9	573.054,694 373.604,707	8.805
9	573.054,694 373.604,707	1	573.058,487 373.602,421	4.429

** Lungimile segmentelor sunt determinate în planul de proiecție Stereo 70 și sunt rotunjite la 1 milimetru.

*** Distanța dintre puncte este formată din segmente cumulate ce sunt mai mici decât valoarea 1 milimetru.

**DATE DESPRE IMOBILUL NR. 8552**

Oficiul de Cadastru și Publicitate Imobiliară PRAHOVA
Biroul de Cadastru și Publicitate Imobiliară Ploiești

A. Partea I. Descrierea imobilului

TEREN Necunoscut

Adresa: Loc. Stancesti, Jud. Prahova

Nr. Crt	Nr cadastral Nr. topografic	Suprafața* (mp)	Observații / Referințe
A1		2.340	Sector cadastral:62 Teren neimprejmuit;

B. Partea II. Proprietari și acte

Inscrieri privitoare la dreptul de proprietate și alte drepturi reale	Referințe
/	
Act Administrativ nr. 352, din 04/11/2003 emis de CJSDPAT PRAHOVA;	
B1	A1
Intabulare, drept de PROPRIETATE, dobandit prin Reconstituire, cota actuala 1/1, cota initiala 1/1 1) CIRJAN DUMITRU VASILICA	

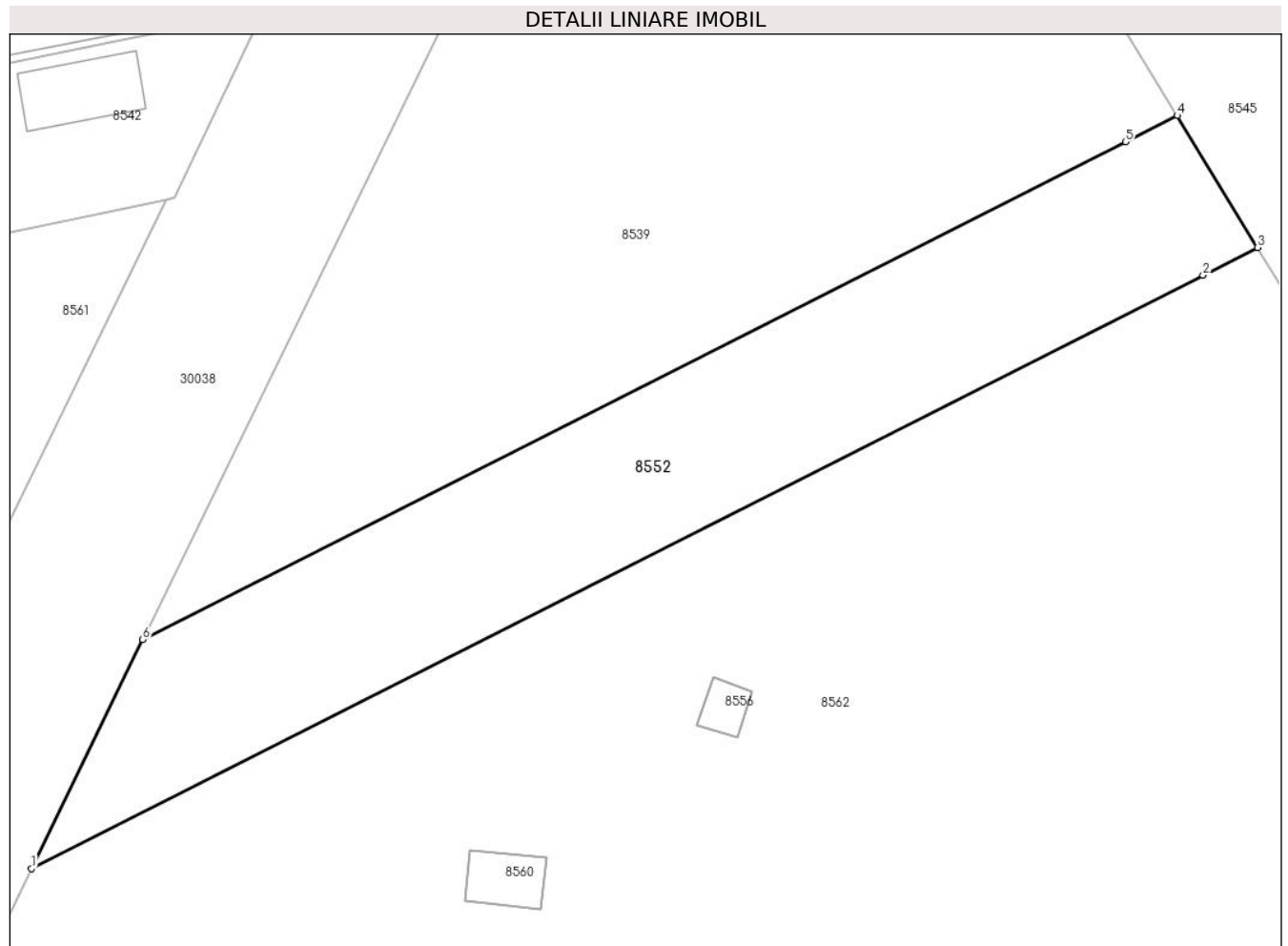
C. Partea III. SARCINI .

Inscrieri privind dezmembramintele dreptului de proprietate, drepturi reale de garanție și sarcini	Referințe
NU SUNT	

Teren

Nr cadastral	Suprafața (mp)*	Observații / Referințe
	2.340	

* Suprafața este determinată în planul de proiecție Stereo 70.



Date referitoare la teren

Crt	Categorie folosință	Intravilan	Suprafața (mp)	Tarla	Parcelă	Nr. topo	Observații / Referințe
1	arabil	DA	2.234	49	297/1/1	-	
2	arabil	NU	106	49	297/1/1	-	

Lungime Segmente

1) Valorile lungimilor segmentelor sunt obținute din proiecție în plan.

Punct început	X / Y	Punct sfârșit	X / Y	Lungime segment (** (m))
1	573.218,415 373.570,965	2	573.346,794 373.635,887	143.861
2	573.346,794 373.635,887	3	573.352,786 373.638,918	6.715
3	573.352,786 373.638,918	4	573.343,983 373.653,355	16.909
4	573.343,983 373.653,355	5	573.338,313 373.650,488	6.354

Punct început	X / Y	Punct sfârșit	X / Y	Lungime segment (** (m)
5	573.338,313 373.650,488	6	573.230,595 373.596,014	120.709
6	573.230,595 373.596,014	1	573.218,415 373.570,965	27.853

** Lungimile segmentelor sunt determinate în planul de proiecție Stereo 70 și sunt rotunjite la 1 milimetru.

*** Distanța dintre puncte este formată din segmente cumulate ce sunt mai mici decât valoarea 1 milimetru.

**DATE DESPRE IMOBILUL NR. 8553**

Oficiul de Cadastru și Publicitate Imobiliară PRAHOVA
Biroul de Cadastru și Publicitate Imobiliară Ploiești

A. Partea I. Descrierea imobilului

TEREN Extravilan

Nr. CF vechi:2986
Nr. cadastral vechi:1013

Adresa: Jud. Prahova

Nr. Crt	Nr cadastral Nr. topografic	Suprafața* (mp)	Observații / Referințe
A1	20553	38	Sector cadastral:62 Teren neimprejmuit;

Construcții

Crt	Nr cadastral Nr. topografic	Adresa	Observații / Referințe
A1.1	20553-C1	Jud. Prahova	Nr. niveluri:1; S. construita la sol:38 mp; S. construita desfasurata:38 mp; C1 - Stalp 18 in suprafata de 38,00 mp, LEA 220 KV Brazi - Vest - Targoviste

B. Partea II. Proprietari și acte

Inscrieri privitoare la dreptul de proprietate și alte drepturi reale		Referințe
24397 / 23/05/2007		
Act Normativ nr. 1705, din 29/11/2006 emis de GUVERNUL ROMANIEI;		
B1	Intabulare, drept de PROPRIETATE, dobandit prin Lege, cota actuala 1/1, cota initiala 1/1 1) STATUL ROMAN , CIF:999999999999	A1, A1.1
Act Administrativ nr. 1, din 29/06/2004 emis de MEC (act aditional nr.1/21.04.2005 emis de MEC;act aditional nr.2/23.03.2006 emis de MEC;);		
B2	Intabulare, drept de ADMINISTRAREcu notare redeventa 1) MINISTERUL ECONOMIEI SI COMERTULUI , CIF:999999999999	A1, A1.1
Act Administrativ nr. 2, din 23/03/2006 emis de MEC (act aditional nr.1/21.04.2005 emis de MEC;concesiune nr.1/29.06.2004 emis de MEC;);		
B3	Intabulare, drept de CONCESIUNE 1) COMPANIA NATIONALA DE TRANSPORT AL ENERGIEI ELECTRICE TRANSELECTRICA SA , CIF: 999999999999	A1, A1.1

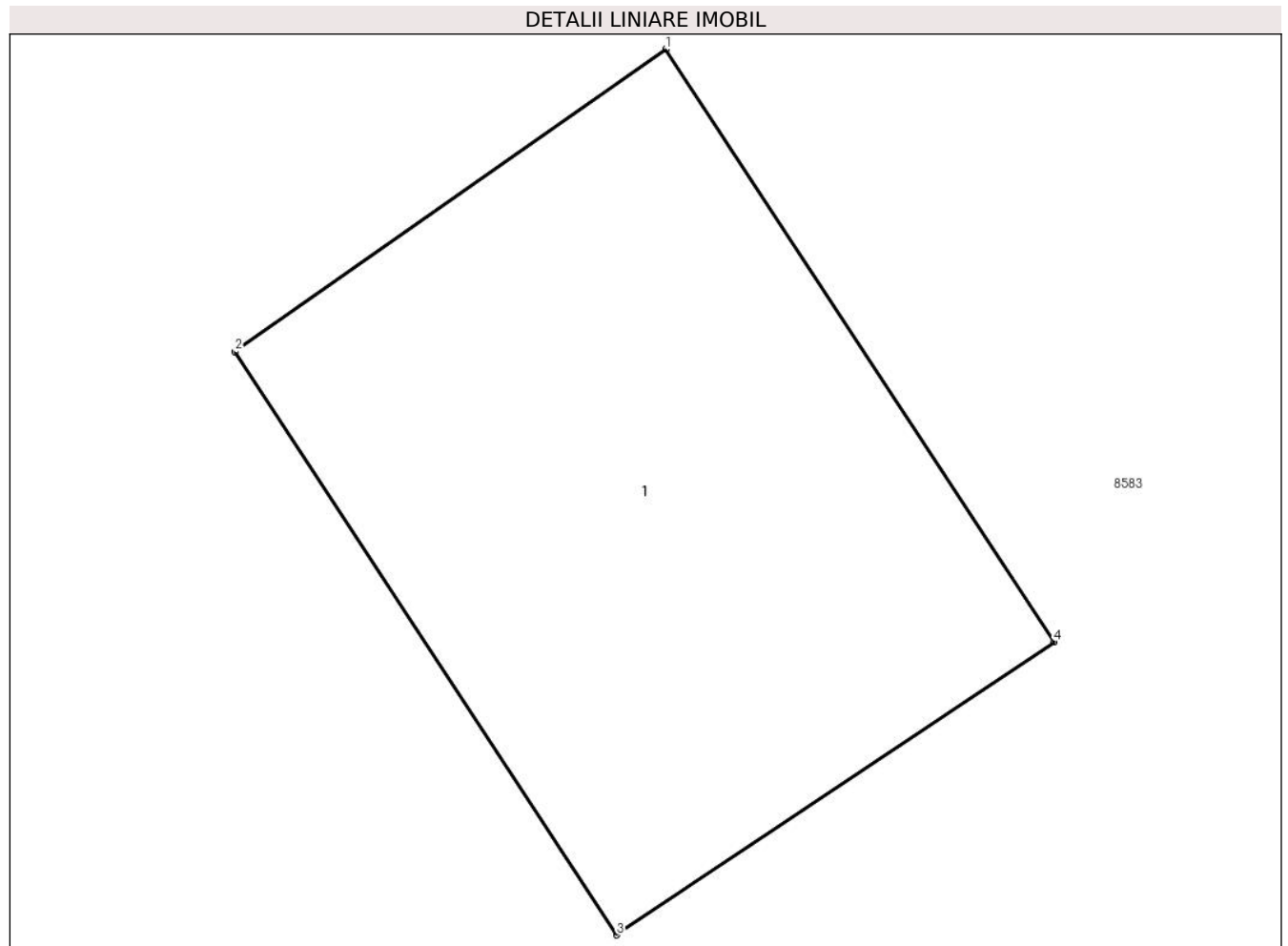
C. Partea III. SARCINI .

Inscrieri privind dezmembramintele dreptului de proprietate, drepturi reale de garanție și sarcini	Referințe
NU SUNT	

Teren

Nr cadastral	Suprafața (mp)*	Observații / Referințe
20553	38	

* Suprafața este determinată în planul de proiecție Stereo 70.



Date referitoare la teren

Crt	Categorie folosință	Intra vilan	Suprafața (mp)	Tarla	Parcelă	Nr. topo	Observații / Referințe
1	curți constructii	NU	38	49-A297	297/13	-	

Date referitoare la construcții

Crt	Număr	Destinație construcție	Supraf. (mp)	Situație juridică	Observații / Referințe
A1.1	20553-C1	construcții industriale și edilitare	38	Cu acte	Nr. niveluri:1; S. construita la sol:38 mp; S. construita desfasurata:38 mp; C1 - Stalp 18 în suprafața de 38,00 mp, LEA 220 KV Brazi - Vest - Targoviste

Lungime Segmente

1) Valorile lungimilor segmentelor sunt obținute din proiecție în plan.

Punct început	X / Y	Punct sfârșit	X / Y	Lungime segment (** (m))
1	573.778,87 373.610,79	2	573.774,509 373.607,736	5.324
2	573.774,509 373.607,736	3	573.778,37 373.601,84	7.048
3	573.778,37 373.601,84	4	573.782,799 373.604,798	5.326

Punct început	X / Y	Punct sfârșit	X / Y	Lungime segment (** (m)
4	573.782,799 373.604,798	1	573.778,87 373.610,79	7.165

** Lungimile segmentelor sunt determinate în planul de proiecție Stereo 70 și sunt rotunjite la 1 milimetru.

*** Distanța dintre puncte este formată din segmente cumulate ce sunt mai mici decât valoarea 1 milimetru.

**DATE DESPRE IMOBILUL NR. 8554**

Oficiul de Cadastru și Publicitate Imobiliară PRAHOVA
Biroul de Cadastru și Publicitate Imobiliară Ploiești

A. Partea I. Descrierea imobilului

TEREN Extravilan

Adresa: Jud. Prahova

Nr. Crt	Nr cadastral Nr. topografic	Suprafața* (mp)	Observații / Referințe
A1		7.200	Sector cadastral:61 Teren neimprejmuit;

B. Partea II. Proprietari și acte

Inscrieri privitoare la dreptul de proprietate și alte drepturi reale	Referințe
/	
Act Administrativ nr. 68751, din 09/03/1998 emis de CJSDPAT PRAHOVA;	
B1	A1
Intabulare, drept de PROPRIETATE, dobandit prin Reconstituire, cota actuala 1/1, cota initiala 1/1	
1) VATASELU ELENA	

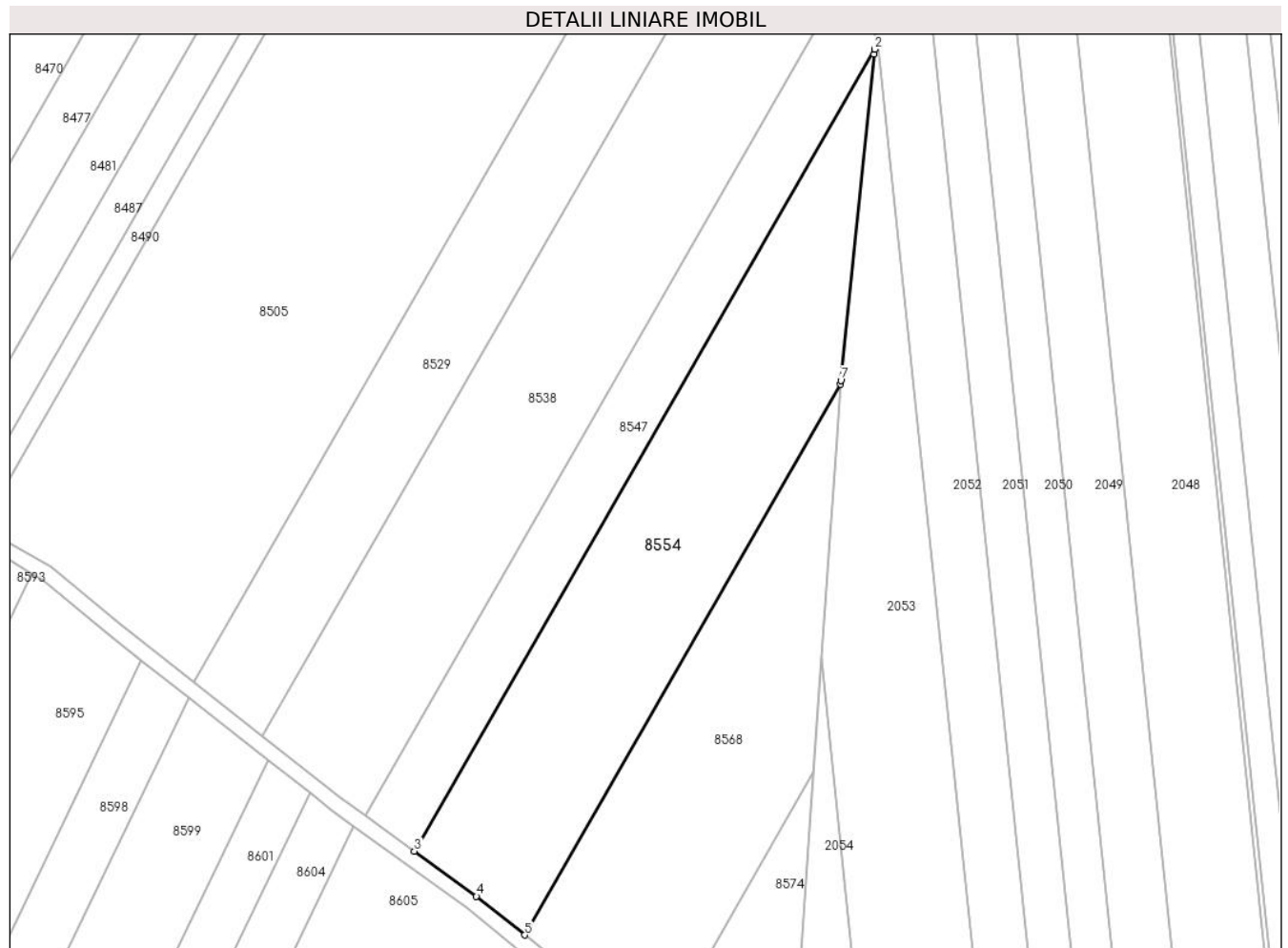
C. Partea III. SARCINI .

Inscrieri privind dezmembramintele dreptului de proprietate, drepturi reale de garanție și sarcini	Referințe
NU SUNT	

Teren

Nr cadastral	Suprafața (mp)*	Observații / Referințe
	7.200	

* Suprafața este determinată în planul de proiecție Stereo 70.



Date referitoare la teren

Crt	Categorie folosință	Intravilan	Suprafața (mp)	Tarla	Parcelă	Nr. topo	Observații / Referințe
1	arabil	NU	7.200	46	239/2/36	-	

Lungime Segmente

1) Valorile lungimilor segmentelor sunt obținute din proiecție în plan.

Punct început	X / Y	Punct sfârșit	X / Y	Lungime segment (** (m)
1	574.089,232 373.720,66	2	574.089,306 373.721,991	1.333
2	574.089,306 373.721,991	3	573.969,868 373.514,071	239.784
3	573.969,868 373.514,071	4	573.985,951 373.502,407	19.867
4	573.985,951 373.502,407	5	573.998,505 373.492,367	16.075
5	573.998,505 373.492,367	6	574.080,486 373.635,081	164.585

Punct început	X / Y	Punct sfârșit	X / Y	Lungime segment (** (m)
6	574.080,486 373.635,081	7	574.080,561 373.636,164	1.086
7	574.080,561 373.636,164	1	574.089,232 373.720,66	84.94

** Lungimile segmentelor sunt determinate în planul de proiecție Stereo 70 și sunt rotunjite la 1 milimetru.

*** Distanța dintre puncte este formată din segmente cumulate ce sunt mai mici decât valoarea 1 milimetru.

**DATE DESPRE IMOBILUL NR. 8555**

Oficiul de Cadastru și Publicitate Imobiliară PRAHOVA
Biroul de Cadastru și Publicitate Imobiliară Ploiești

A. Partea I. Descrierea imobilului

TEREN Extravilan

Adresa: Jud. Prahova

Nr. Crt	Nr cadastral Nr. topografic	Suprafața* (mp)	Observații / Referințe
A1		114.395	Sector cadastral:51 Teren neimprejmuț;

B. Partea II. Proprietari și acte

Inscrieri privitoare la dreptul de proprietate și alte drepturi reale		Referințe
/		
Act Normativ nr. 7, din 13/03/1996 emis de PARLAMENTUL ROMANIEI;		
B1	Inscrierea posesiei, drept de PROPRIETATE, dobandit prin Lege, cota actuala 1/1, cota initiala 1/1 1) NEIDENTIFICAT NEIDENTIFICAT	A1
Act Normativ nr. 7, din 13/03/1996 emis de PARLAMENTUL ROMANIEI (Art. 13);		
B2	Se noteaza mentiunea de proprietar neidentificat.	A1

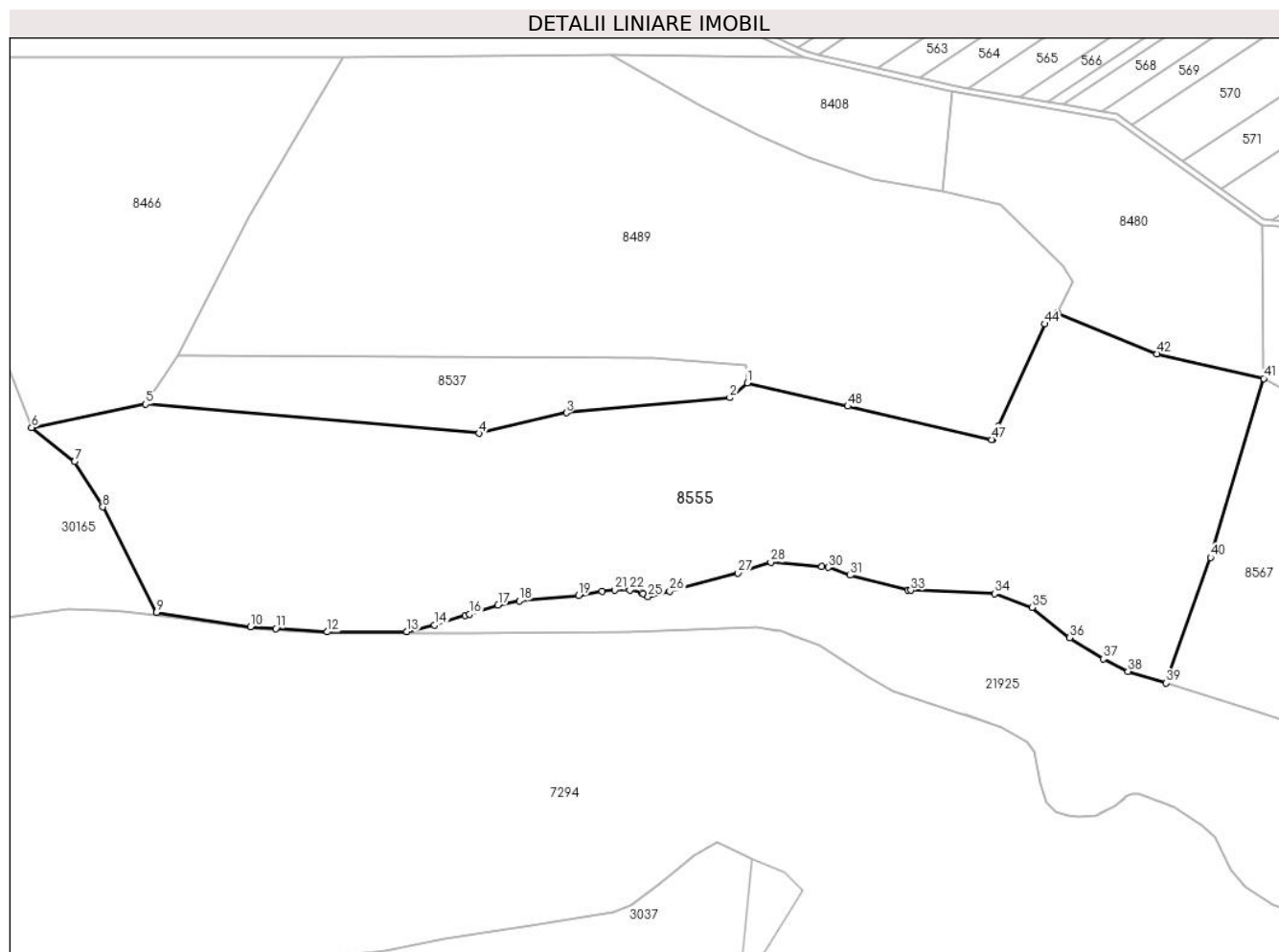
C. Partea III. SARCINI .

Inscrieri privind dezmembramintele dreptului de proprietate, drepturi reale de garanție și sarcini	Referințe
NU SUNT	

Teren

Nr cadastral	Suprafața (mp)*	Observații / Referințe
	114.395	

* Suprafața este determinată în planul de proiecție Stereo 70.



Date referitoare la teren

Crt	Categorie folosință	Intravilan	Suprafața (mp)	Tarla	Parcelă	Nr. topo	Observații / Referințe
1	padure	NU	114.395	UP4	UA 8B	-	

Lungime Segmente

1) Valorile lungimilor segmentelor sunt obținute din proiecție în plan.

Punct început	X / Y	Punct sfârșit	X / Y	Lungime segment	Punct început	X / Y	Punct sfârșit	X / Y	Lungime segment	Punct început	X / Y	Punct sfârșit	X / Y	Lungime segment
1	570.258,312 373.674,451	2	570.246,176 373.664,094	15.955	2	570.246,176 373.664,094	3	570.132,008 373.653,612	114.648	3	570.132,008 373.653,612	4	570.071,309 373.639,277	62.369
4	570.071,309 373.639,277	5	569.838,566 373.659,611	233.63	5	569.838,566 373.659,611	6	569.758,805 373.643,263	81.419	6	569.758,805 373.643,263	7	569.788,881 373.619,455	38.359
7	569.788,881 373.619,455	8	569.808,475 373.587,851	37.185	8	569.808,475 373.587,851	9	569.845,978 373.514,319	82.544	9	569.845,978 373.514,319	10	569.911,651 373.504,368	66.423
10	569.911,651 373.504,368	11	569.929,329 373.503,145	17.72	11	569.929,329 373.503,145	12	569.965,157 373.500,665	35.914	12	569.965,157 373.500,665	13	570.020,834 373.500,848	55.677
13	570.020,834 373.500,848	14	570.040,118 373.505,537	19.846	14	570.040,118 373.505,537	15	570.061,392 373.512,109	22.266	15	570.061,392 373.512,109	16	570.064,495 373.513,067	3.248
16	570.064,495 373.513,067	17	570.084,353 373.519,502	20.875	17	570.084,353 373.519,502	18	570.099,213 373.522,445	15.149	18	570.099,213 373.522,445	19	570.140,573 373.526,142	41.525

Punct început	X / Y	Punct sfârșit	X / Y	Lungime segment	Punct început	X / Y	Punct sfârșit	X / Y	Lungime segment	Punct început	X / Y	Punct sfârșit	X / Y	Lungime segment
19	570.140,573 373.526,142	20	570.156,939 373.529,017	16.617	20	570.156,939 373.529,017	21	570.165,841 373.529,976	8.954	21	570.165,841 373.529,976	22	570.176,387 373.529,976	10.546
22	570.176,387 373.529,976	23	570.184,193 373.528,058	8.038	23	570.184,193 373.528,058	24	570.185,637 373.527,216	1.672	24	570.185,637 373.527,216	25	570.189,123 373.525,183	4.036
25	570.189,123 373.525,183	26	570.204,132 373.529,144	15.523	26	570.204,132 373.529,144	27	570.251,917 373.541,75	49.42	27	570.251,917 373.541,75	28	570.274,752 373.549,285	24.046
28	570.274,752 373.549,285	29	570.310,471 373.546,125	35.859	29	570.310,471 373.546,125	30	570.314,797 373.545,738	4.343	30	570.314,797 373.545,738	31	570.330,178 373.540,26	16.327
31	570.330,178 373.540,26	32	570.370,525 373.529,778	41.686	32	570.370,525 373.529,778	33	570.372,598 373.529,696	2.075	33	570.372,598 373.529,696	34	570.430,889 373.527,409	58.336
34	570.430,889 373.527,409	35	570.457,119 373.517,769	27.945	35	570.457,119 373.517,769	36	570.483,246 373.496,699	33.564	36	570.483,246 373.496,699	37	570.506,843 373.481,951	27.827
37	570.506,843 373.481,951	38	570.524,12 373.473,102	19.411	38	570.524,12 373.473,102	39	570.550,744 373.465,14	27.789	39	570.550,744 373.465,14	40	570.581,744 373.552,67	92.857
40	570.581,744 373.552,67	41	570.618,834 373.677,44	130.166	41	570.618,834 373.677,44	42	570.544,27 373.694,726	76.541	42	570.544,27 373.694,726	43	570.475,039 373.723,073	74.81
43	570.475,039 373.723,073	44	570.466,113 373.715,529	11.687	44	570.466,113 373.715,529	45	570.433,757 373.644,139	78.38	45	570.433,757 373.644,139	46	570.429,466 373.634,671	10.395
46	570.429,466 373.634,671	47	570.428,783 373.634,83	0.701	47	570.428,783 373.634,83	48	570.328,468 373.658,146	102.989	48	570.328,468 373.658,146	1	570.258,312 373.674,451	72.026

** Lungimile segmentelor sunt determinate în planul de proiecție Stereo 70 și sunt rotunjite la 1 milimetru.

*** Distanța dintre puncte este formată din segmente cumulate ce sunt mai mici decât valoarea 1 milimetru.

**DATE DESPRE IMOBILUL NR. 8556**

Oficiul de Cadastru și Publicitate Imobiliară PRAHOVA
Biroul de Cadastru și Publicitate Imobiliară Ploiești

A. Partea I. Descrierea imobilului

TEREN Intravilan

Nr. CF vechi:2980
Nr. cadastral vechi:1001

Adresa: Loc. Stancesti, Jud. Prahova

Nr. Crt	Nr cadastral Nr. topografic	Suprafața* (mp)	Observații / Referințe
A1	20550	24	Sector cadastral:62 Teren neimprejmuit;

Construcții

Crt	Nr cadastral Nr. topografic	Adresa	Observații / Referințe
A1.1	20550-C1	Loc. Stancesti, Jud. Prahova	Nr. niveluri:1; S. construita la sol:24 mp; S. construita desfasurata:24 mp; C1 - Stalp 20A in suprafata de 24,00 mp LEA 22o KV Brazi Vest - Targoviste

B. Partea II. Proprietari și acte

Inscrieri privitoare la dreptul de proprietate și alte drepturi reale		Referințe
24412 / 23/05/2007		
Act Normativ nr. 1705, din 29/11/2006 emis de GUVERNUL ROMANIEI;		
B1	Intabulare, drept de PROPRIETATE, dobandit prin Lege, cota actuala 1/1, cota initiala 1/1 1) STATUL ROMAN , CIF:9999999999999	A1, A1.1
Act Administrativ nr. 2, din 23/03/2006 emis de MEC (act aditional nr.1/21.04.2005 emis de MEC;concesiune nr.1/29.06.2004 emis de MEC;);		
B2	Intabulare, drept de ADMINISTRAREcu notare redeventa 1) MINISTERUL ECONOMIEI SI COMERTULUI , CIF:9999999999999	A1, A1.1
Act Administrativ nr. 1, din 29/06/2004 emis de MEC (act aditional nr.1/21.04.2005 emis de MEC;act aditional nr.2/23.03.2006 emis de MEC;);		
B3	Intabulare, drept de CONCESIUNE 1) COMPANIA NATIONALA DE TRANSPORT AL ENERGIEI ELECTRICE TRANSELECTRICA SA , CIF: 9999999999999	A1, A1.1

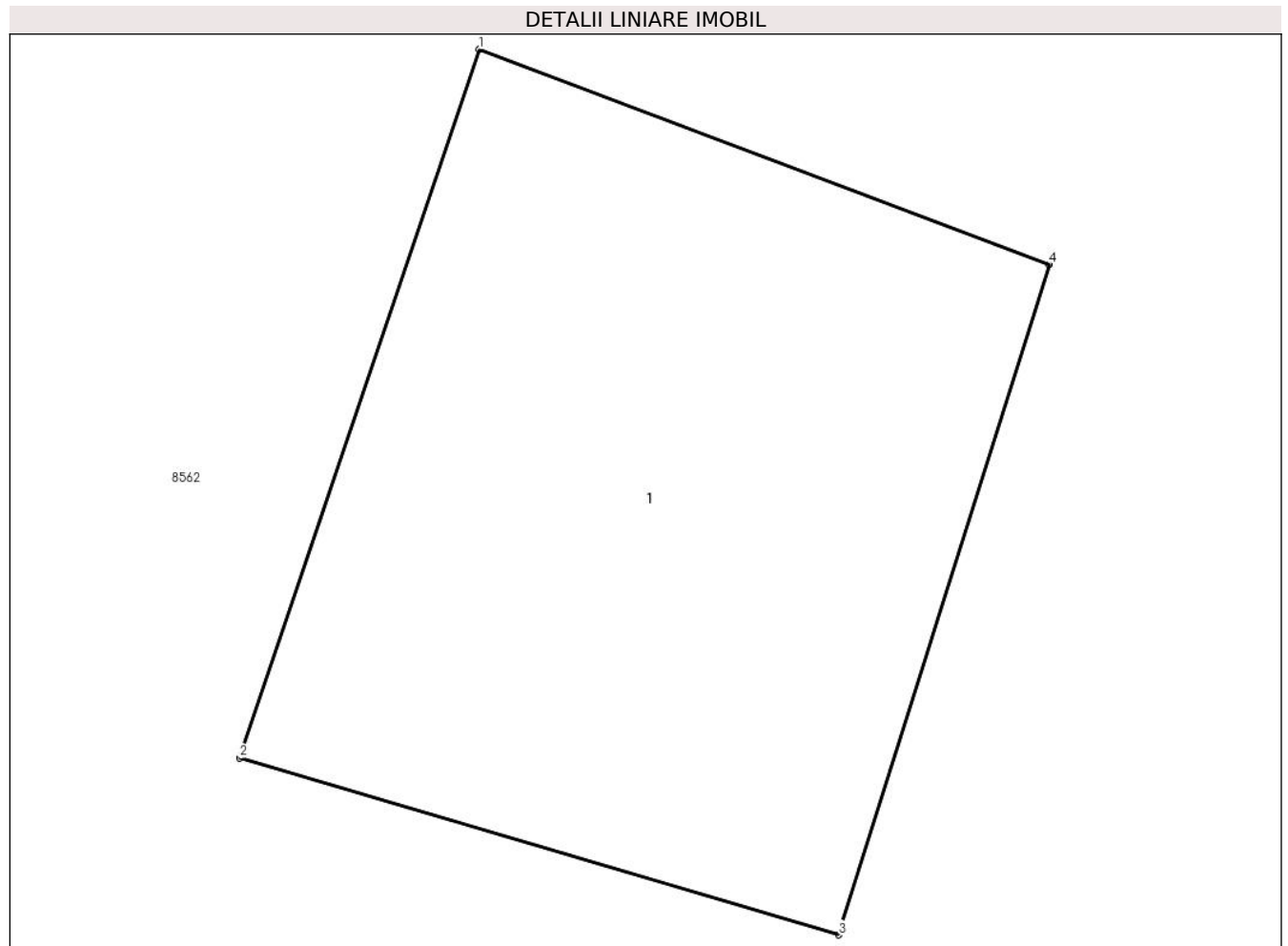
C. Partea III. SARCINI .

Inscrieri privind dezmembramintele dreptului de proprietate, drepturi reale de garanție și sarcini	Referințe
NU SUNT	

Teren

Nr cadastral	Suprafața (mp)*	Observații / Referințe
20550	24	

* Suprafața este determinată în planul de proiecție Stereo 70.



Date referitoare la teren

Crt	Categorie folosință	Intra vilan	Suprafața (mp)	Tarla	Parcelă	Nr. topo	Observații / Referințe
1	curți constructii	DA	24	49-A297	297/2	-	

Date referitoare la construcții

Crt	Număr	Destinație construcție	Supraf. (mp)	Situație juridică	Observații / Referințe
A1.1	20550-C1	construcții industriale și edilitare	24	Cu acte	Nr. niveluri:1; S. construita la sol:24 mp; S. construita desfasurata:24 mp; C1 - Stalp 20A în suprafața de 24,00 mp LEA 220 KV Brazi Vest - Targoviste

Lungime Segmente

1) Valorile lungimilor segmentelor sunt obținute din proiecție în plan.

Punct început	X / Y	Punct sfârșit	X / Y	Lungime segment (** (m)
1	573.293,14 373.591,85	2	573.291,38 373.586,65	5.49
2	573.291,38 373.586,65	3	573.295,78 373.585,35	4.588
3	573.295,78 373.585,35	4	573.297,33 373.590,27	5.158

Punct început	X / Y	Punct sfârșit	X / Y	Lungime segment (** (m)
4	573.297,33 373.590,27	1	573.293,14 373.591,85	4.478

** Lungimile segmentelor sunt determinate în planul de proiecție Stereo 70 și sunt rotunjite la 1 milimetru.

*** Distanța dintre puncte este formată din segmente cumulate ce sunt mai mici decât valoarea 1 milimetru.

**DATE DESPRE IMOBILUL NR. 8557**

Oficiul de Cadastru și Publicitate Imobiliară PRAHOVA
Biroul de Cadastru și Publicitate Imobiliară Ploiești

A. Partea I. Descrierea imobilului

TEREN Extravilan

Adresa: Jud. Prahova

Nr. Crt	Nr cadastral Nr. topografic	Suprafața* (mp)	Observații / Referințe
A1		2.500	Sector cadastral:54 Teren neimprejmuit;

B. Partea II. Proprietari și acte

Inscrieri privitoare la dreptul de proprietate și alte drepturi reale		Referințe
/		
Act Administrativ nr. 203, din 03/12/2003 emis de CJSDPAT PRHOVA;		
B1	Intabulare, drept de PROPRIETATE, dobandit prin Reconstituire, cota actuala 1/1, cota initiala 1/1 1) DUMITRU STELIAN GHEORGHE	A1

C. Partea III. SARCINI .

Inscrieri privind dezmembramintele dreptului de proprietate, drepturi reale de garanție și sarcini	Referințe
NU SUNT	

Teren

Nr cadastral	Suprafața (mp)*	Observații / Referințe
	2.500	

* Suprafața este determinată în planul de proiecție Stereo 70.



Date referitoare la teren

Crt	Categorie folosință	Intra vilan	Suprafața (mp)	Tarla	Parcelă	Nr. topo	Observații / Referințe
1	arabil	NU	2.500	53	330/7	-	

Lungime Segmente

1) Valorile lungimilor segmentelor sunt obținute din proiecție în plan.

Punct început	X / Y	Punct sfârșit	X / Y	Lungime segment (** (m)
1	573.058,487 373.602,421	2	573.060,125 373.601,434	1.912
2	573.060,125 373.601,434	3	573.068,452 373.592,462	12.241
3	573.068,452 373.592,462	4	573.080,254 373.577,983	18.68
4	573.080,254 373.577,983	5	573.099,169 373.555,826	29.133
5	573.099,169 373.555,826	6	573.111,005 373.540,021	19.746

Punct început	X / Y	Punct sfârșit	X / Y	Lungime segment (** (m)
6	573.111,005 373.540,021	7	573.113,37 373.539,954	2.366
7	573.113,37 373.539,954	8	573.120,848 373.557,733	19.288
8	573.120,848 373.557,733	9	573.126,849 373.575,824	19.06
9	573.126,849 373.575,824	10	573.134,683 373.601,962	27.287
10	573.134,683 373.601,962	11	573.135,385 373.604,141	2.289
11	573.135,385 373.604,141	1	573.058,487 373.602,421	76.917

** Lungimile segmentelor sunt determinate în planul de proiecție Stereo 70 și sunt rotunjite la 1 milimetru.

*** Distanța dintre puncte este formată din segmente cumulate ce sunt mai mici decât valoarea 1 milimetru.

**DATE DESPRE IMOBILUL NR. 8558**

Oficiul de Cadastru și Publicitate Imobiliară PRAHOVA
Biroul de Cadastru și Publicitate Imobiliară Ploiești

A. Partea I. Descrierea imobilului

TEREN Intravilan

Adresa: Loc. Stancesti, Jud. Prahova

Nr. Crt	Nr cadastral Nr. topografic	Suprafața* (mp)	Observații / Referințe
A1		122	Sector cadastral:54 Teren neimprejmut;

B. Partea II. Proprietari și acte

Inscrieri privitoare la dreptul de proprietate și alte drepturi reale		Referințe
/		
Act Normativ nr. 7, din 13/03/1996 emis de PARLAMENTUL ROMANIEI;		
B1	Inscrierea posesiei, drept de PROPRIETATE, dobandit prin Lege, cota actuala 1/1, cota initiala 1/1 1) NEIDENTIFICAT NEIDENTIFICAT	A1
Act Normativ nr. 7, din 13/03/1996 emis de PARLAMENTUL ROMANIEI (Art. 13);		
B2	Se noteaza mentiunea de proprietar neidentificat.	A1

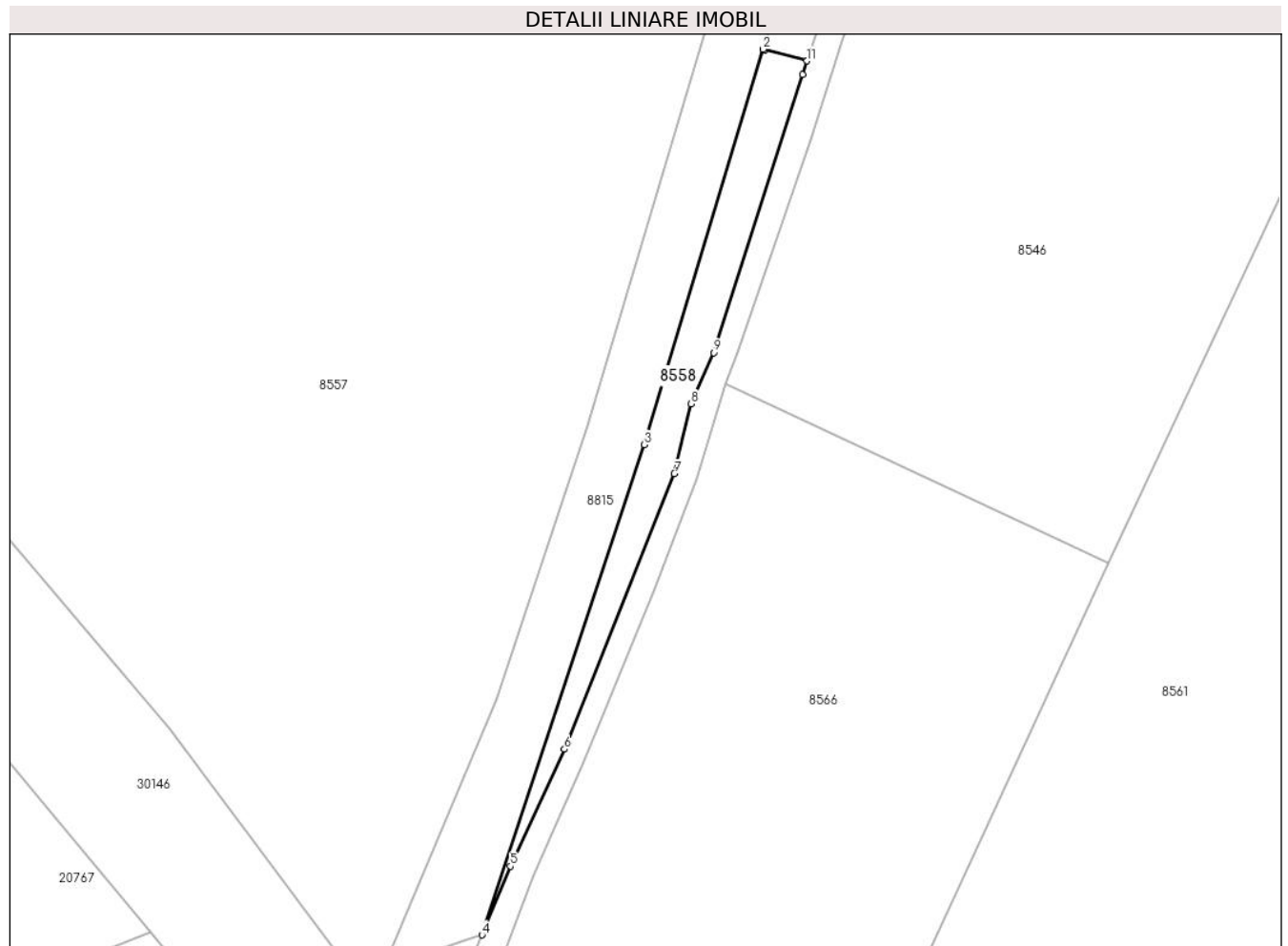
C. Partea III. SARCINI .

Inscrieri privind dezmembramintele dreptului de proprietate, drepturi reale de garanție și sarcini	Referințe
NU SUNT	

Teren

Nr cadastral	Suprafața (mp)*	Observații / Referințe
	122	

* Suprafața este determinată în planul de proiecție Stereo 70.



Date referitoare la teren

Crt	Categorie folosință	Intramilan	Suprafața (mp)	Tarla	Parcelă	Nr. topo	Observații / Referințe
1	neproductiv	DA	122	53	330	-	

Lungime Segmente

1) Valorile lungimilor segmentelor sunt obținute din proiecție în plan.

Punct început	X / Y	Punct sfârșit	X / Y	Lungime segment (** (m)
1	573.138,634 373.600,782	2	573.138,514 373.600,814	0.124
2	573.138,514 373.600,814	3	573.130,664 373.574,62	27.345
3	573.130,664 373.574,62	4	573.119,894 373.542,154	34.206
4	573.119,894 373.542,154	5	573.121,793 373.546,703	4.929
5	573.121,793 373.546,703	6	573.125,358 373.554,451	8.529

Punct început	X / Y	Punct sfârșit	X / Y	Lungime segment (** (m)
6	573.125,358 373.554,451	7	573.132,655 373.572,695	19.649
7	573.132,655 373.572,695	8	573.133,734 373.577,327	4.756
8	573.133,734 373.577,327	9	573.135,246 373.580,708	3.704
9	573.135,246 373.580,708	10	573.141,148 373.599,132	19.346
10	573.141,148 373.599,132	11	573.141,443 373.600,037	0.952
11	573.141,443 373.600,037	1	573.138,634 373.600,782	2.906

** Lungimile segmentelor sunt determinate în planul de proiecție Stereo 70 și sunt rotunjite la 1 milimetru.

*** Distanța dintre puncte este formată din segmente cumulate ce sunt mai mici decât valoarea 1 milimetru.

**DATE DESPRE IMOBILUL NR. 8559**

Oficiul de Cadastru și Publicitate Imobiliară PRAHOVA
Biroul de Cadastru și Publicitate Imobiliară Ploiești

A. Partea I. Descrierea imobilului

TEREN Extravilan

Nr. CF vechi:189(e:189)

Nr. cadastral vechi:42/1

Adresa: Jud. Prahova

Nr. Crt	Nr cadastral Nr. topografic	Suprafața* (mp)	Observații / Referințe
A1	22895	Din acte: 18.941 Masurata: 18.879	Sector cadastral:62 Teren neimprejmuit;

B. Partea II. Proprietari și acte

Inscrieri privitoare la dreptul de proprietate și alte drepturi reale	Referințe
10297 / 05/12/2001	
Act Notarial nr. 1246, din 03/12/2001 emis de NP Procopie Steliana;	
B1	A1
Intabulare, drept de PROPRIETATEschimb, dobândit prin Conventie, cota actuala 1/1, cota initiala 1/1 1) DIACONU ADRIAN VIOREL	

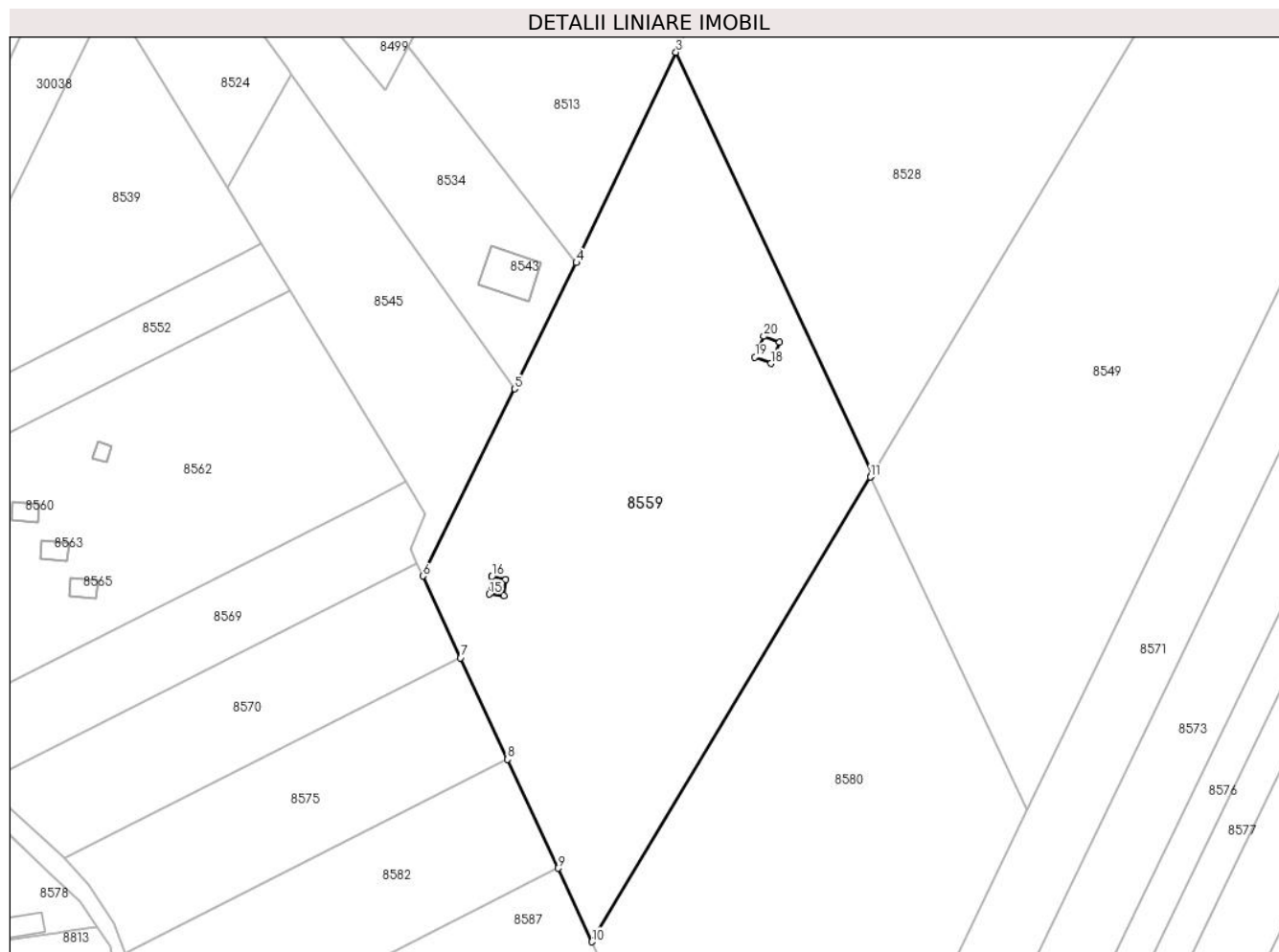
C. Partea III. SARCINI .

Inscrieri privind dezmembramintele dreptului de proprietate, drepturi reale de garanție și sarcini	Referințe
NU SUNT	

Anexa Nr. 1 La Partea I**Teren**

Nr cadastral	Suprafața (mp)*	Observații / Referințe
22895	Din acte: 18.941 Masurata: 18.879	

* Suprafața este determinată în planul de proiecție Stereo 70.

**Date referitoare la teren**

Crt	Categorie folosință	Intravilan	Suprafața (mp)	Tarla	Parcelă	Nr. topo	Observații / Referințe
1	arabil	NU	18.879	49	297/7	-	

Lungime Segmente

1) Valorile lungimilor segmentelor sunt obținute din proiecție în plan.

Punct început	X / Y	Punct sfârșit	X / Y	Lungime segment (** (m)
1	573.533,803 373.580,753	2	573.534,459 373.581,846	1.275
2	573.534,459 373.581,846	3	573.473,234 373.713,061	144.796
3	573.473,234 373.713,061	4	573.442,168 373.647,55	72.504
4	573.442,168 373.647,55	5	573.422,915 373.608,242	43.77

Punct început	X / Y	Punct sfârșit	X / Y	Lungime segment (** (m)
5	573.422,915 373.608,242	6	573.394,342 373.549,915	64.95
6	573.394,342 373.549,915	7	573.406,121 373.524,428	28.077
7	573.406,121 373.524,428	8	573.420,722 373.492,835	34.804
8	573.420,722 373.492,835	9	573.436,4 373.458,912	37.371
9	573.436,4 373.458,912	10	573.446,987 373.436,004	25.236
10	573.446,987 373.436,004	11	573.533,803 373.580,753	168.788
11	573.533,803 373.580,753	12	573.415,808 373.549,717	122.008
12	573.415,808 373.549,717	13	573.420,219 373.548,941	4.479
13	573.420,219 373.548,941	14	573.419,607 373.543,819	5.158
14	573.419,607 373.543,819	15	573.415,043 373.544,281	4.587
15	573.415,043 373.544,281	16	573.415,808 373.549,717	5.49
16	573.415,808 373.549,717	17	573.505,524 373.622,736	115.675
17	573.505,524 373.622,736	18	573.502,758 373.616,126	7.165
18	573.502,758 373.616,126	19	573.497,828 373.618,14	5.326
19	573.497,828 373.618,14	20	573.500,573 373.624,58	7.001
20	573.500,573 373.624,58	1	573.505,524 373.622,736	5.283

** Lungimile segmentelor sunt determinate în planul de proiecție Stereo 70 și sunt rotunjite la 1 milimetru.

*** Distanța dintre puncte este formată din segmente cumulate ce sunt mai mici decât valoarea 1 milimetru.

**DATE DESPRE IMOBILUL NR. 8560**

Oficiul de Cadastru și Publicitate Imobiliară PRAHOVA
Biroul de Cadastru și Publicitate Imobiliară Ploiești

A. Partea I. Descrierea imobilului

TEREN Intravilan

Nr. CF vechi:3074
Nr. cadastral vechi:1028

Adresa: Loc. Stancesti, Jud. Prahova

Nr. Crt	Nr cadastral Nr. topografic	Suprafața* (mp)	Observații / Referințe
A1	20615	47	Sector cadastral:62 Teren neimprejmuit;

Construcții

Crt	Nr cadastral Nr. topografic	Adresa	Observații / Referințe
A1.1	20615-C1	Loc. Stancesti, Jud. Prahova	Nr. niveluri:1; S. construita la sol:47 mp; S. construita desfasurata:47 mp; constructia C1-stalp 1 BC cu Sc=47 mp.

B. Partea II. Proprietari și acte

Inscrieri privitoare la dreptul de proprietate și alte drepturi reale		Referințe
23951 / 22/05/2007		
Act Normativ nr. 1705, din 29/11/2006 emis de GUVERNUL ROMANIEI;		
B1	Intabulare, drept de PROPRIETATE, dobandit prin Lege, cota actuala 1/1, cota initiala 1/1 1) STATUL ROMAN , CIF:9999999999999	A1, A1.1
Act Administrativ nr. 1, din 29/06/2004 emis de MEC;		
B2	Intabulare, drept de ADMINISTRARE 1) MINISTERUL ECONOMIEI SI COMERTULUI , CIF:9999999999999	A1
Act Administrativ nr. 1, din 29/06/2004 emis de MEC (act additional nr.1/21.04.2005 emis de MEC;act additional nr.2/23.03.2006 emis de MEC;);		
B3	Intabulare, drept de CONCESIUNE 1) COMPANIA NATIONALA DE TRANSPORT AL ENERGIEI ELECTIRCE TRANSELECTRICA SA , CIF:9999999999999	A1

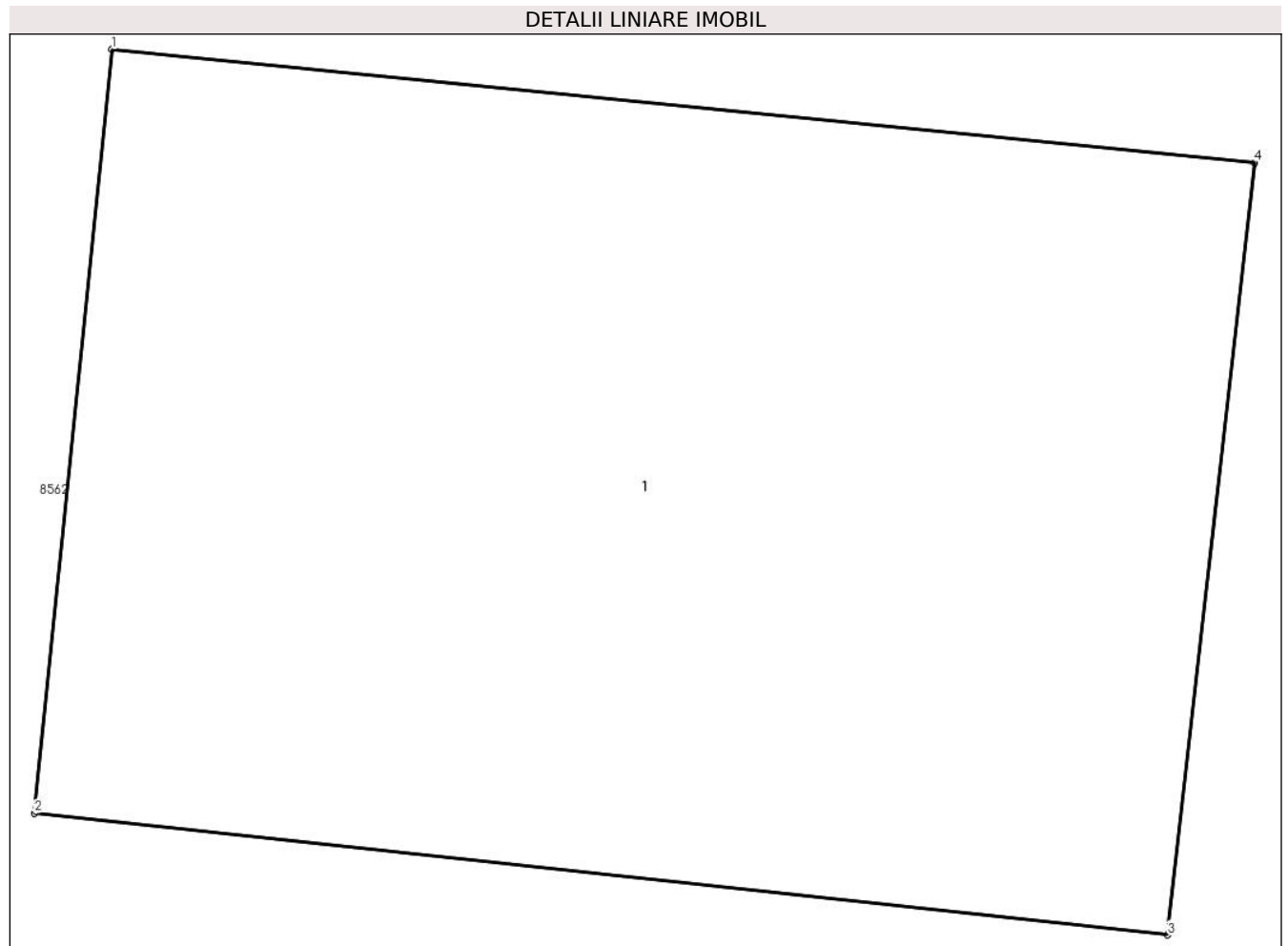
C. Partea III. SARCINI

Inscrieri privind dezmembramintele dreptului de proprietate, drepturi reale de garanție și sarcini		Referințe
23951 / 22/05/2007		
Act Administrativ nr. 1, din 29/06/2004 emis de MEC;		
C3	se noteaza REDEVENTA in favoarea MINISTERULUI ECONOMIEI SI ADMINISTRATIEI	A1

Teren

Nr cadastral	Suprafața (mp)*	Observații / Referințe
20615	47	

* Suprafața este determinată în planul de proiecție Stereo 70.



Date referitoare la teren

Crt	Categorie folosință	Intravilan	Suprafața (mp)	Tarla	Parcelă	Nr. topo	Observații / Referințe
1	curți constructii	DA	47	49-297	297/2 LEA 220KV Brazi Vest-Domnesti	-	

Date referitoare la construcții

Crt	Număr	Destinație construcție	Supraf. (mp)	Situație juridică	Observații / Referințe
A1.1	20615-C1	construcții industriale și edilitare	47	Cu acte	Nr. niveluri:1; S. construita la sol:47 mp; S. construita desfasurata:47 mp; constructia C1-stalp 1 BC cu Sc=47 mp.

Lungime Segmente

1) Valorile lungimilor segmentelor sunt obținute din proiecție în plan.

Punct început	X / Y	Punct sfârșit	X / Y	Lungime segment (** (m)
1	573.266,51 373.572,98	2	573.265,94 373.567,39	5.619
2	573.265,94 373.567,39	3	573.274,24 373.566,5	8.348

Punct început	X / Y	Punct sfârșit	X / Y	Lungime segment (** (m)
3	573.274,24 373.566,5	4	573.274,88 373.572,15	5.686
4	573.274,88 373.572,15	1	573.266,51 373.572,98	8.411

** Lungimile segmentelor sunt determinate în planul de proiecție Stereo 70 și sunt rotunjite la 1 milimetru.

*** Distanța dintre puncte este formată din segmente cumulate ce sunt mai mici decât valoarea 1 milimetru.

**DATE DESPRE IMOBILUL NR. 8561**

Oficiul de Cadastru și Publicitate Imobiliară PRAHOVA
Biroul de Cadastru și Publicitate Imobiliară Ploiești

A. Partea I. Descrierea imobilului

TEREN Intravilan

Adresa: Loc. Stancesti, Str Soarelui, Jud. Prahova

Nr. Crt	Nr cadastral Nr. topografic	Suprafața* (mp)	Observații / Referințe
A1		5.000	Sector cadastral:54 Teren neimprejmuit;

B. Partea II. Proprietari și acte

Inscrieri privitoare la dreptul de proprietate și alte drepturi reale		Referințe
/		
Act Administrativ nr. 546, din 13/03/2007 emis de CJSDPAT PRHOVA;		
B1	Intabulare, drept de PROPRIETATE, dobandit prin Reconstituire, cota actuala 1/1, cota initiala 1/1 1) PAUNESCU GH ION	A1

C. Partea III. SARCINI .

Inscrieri privind dezmembramintele dreptului de proprietate, drepturi reale de garanție și sarcini	Referințe
NU SUNT	

Teren

Nr cadastral	Suprafața (mp)*	Observații / Referințe
	5.000	

* Suprafața este determinată în planul de proiecție Stereo 70.



Date referitoare la teren

Crt	Categorie folosință	Intravilan	Suprafața (mp)	Tarla	Parcelă	Nr. topo	Observații / Referințe
1	arabil	DA	5.000	13	392/2	-	

Lungime Segmente

1) Valorile lungimilor segmentelor sunt obținute din proiecție în plan.

Punct început	X / Y	Punct sfârșit	X / Y	Lungime segment (** (m)
1	573.203,133 373.637,823	2	573.193,766 373.635,847	9.573
2	573.193,766 373.635,847	3	573.161,417 373.566,752	76.293
3	573.161,417 373.566,752	4	573.132,429 373.503,974	69.148
4	573.132,429 373.503,974	5	573.137,796 373.497,515	8.398
5	573.137,796 373.497,515	6	573.144,143 373.489,852	9.95

Punct început	X / Y	Punct sfârșit	X / Y	Lungime segment (** (m)
6	573.144,143 373.489,852	7	573.151,899 373.478,411	13.822
7	573.151,899 373.478,411	8	573.233,207 373.644,167	184.624
8	573.233,207 373.644,167	1	573.203,133 373.637,823	30.736

** Lungimile segmentelor sunt determinate în planul de proiecție Stereo 70 și sunt rotunjite la 1 milimetru.

*** Distanța dintre puncte este formată din segmente cumulate ce sunt mai mici decât valoarea 1 milimetru.

**DATE DESPRE IMOBILUL NR. 8562**

Oficiul de Cadastru și Publicitate Imobiliară PRAHOVA
Biroul de Cadastru și Publicitate Imobiliară Ploiești

A. Partea I. Descrierea imobilului

TEREN Necunoscut

Adresa: Loc. Stancesti, Jud. Prahova

Nr. Crt	Nr cadastral Nr. topografic	Suprafața* (mp)	Observații / Referințe
A1		13.030	Sector cadastral:62 Teren neimprejmuit;

B. Partea II. Proprietari și acte

Inscrieri privitoare la dreptul de proprietate și alte drepturi reale	Referințe
/	
Act Administrativ nr. 71466, din 04/06/2002 emis de CJSDPAT PRHOVA;	
B1	A1
Intabulare, drept de PROPRIETATE, dobandit prin Reconstituire, cota actuala 1/1, cota initiala 1/1	
1) CAZAN AL GHEORGHE	
2) CAZAN AL ION	
3) ANCA AL ELENA	

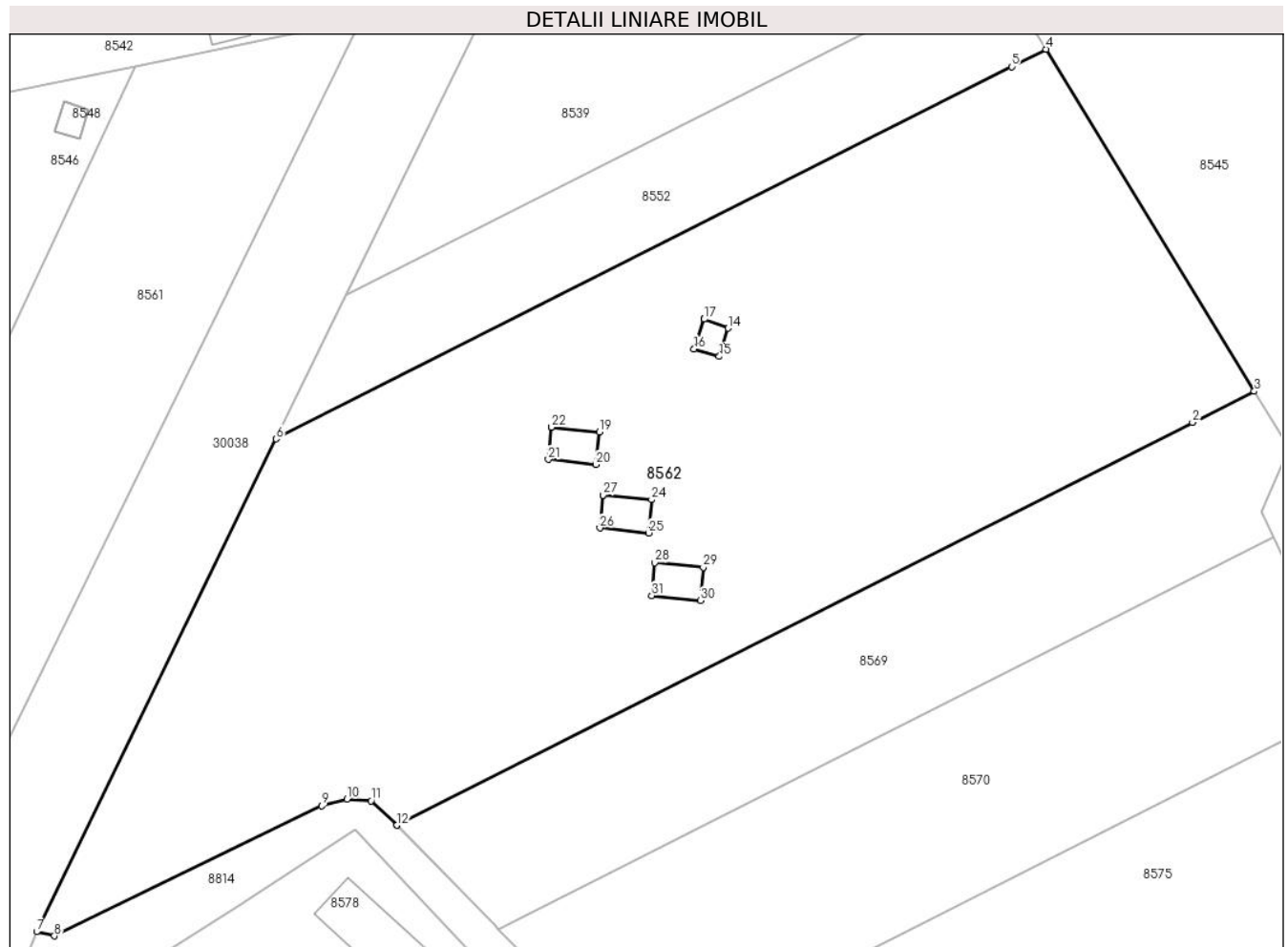
C. Partea III. SARCINI .

Inscrieri privind dezmembramintele dreptului de proprietate, drepturi reale de garanție și sarcini	Referințe
NU SUNT	

Teren

Nr cadastral	Suprafața (mp)*	Observații / Referințe
	13.030	

* Suprafața este determinată în planul de proiecție Stereo 70.



Date referitoare la teren

Crt	Categorie folosință	Intra vilan	Suprafața (mp)	Tarla	Parcelă	Nr. topo	Observații / Referințe
1	arabil	DA	12.378	49	271/1/2	-	In TP parcela 297/2
2	arabil	NU	652	49	271/1/2	-	

Lungime Segmente

1) Valorile lungimilor segmentelor sunt obținute din proiecție în plan.

Punct început	X / Y	Punct sfârșit	X / Y	Lungime segment (** (m)
1	573.239,49 373.503,565	2	573.378,398 373.573,812	155.66
3	573.389,165 373.579,257	4	573.352,786 373.638,918	69.878
5	573.346,794 373.635,887	6	573.218,415 373.570,965	143.861
7	573.176,624 373.485,021	8	573.179,72 373.484,286	3.182

Punct început	X / Y	Punct sfârșit	X / Y	Lungime segment (** (m)
2	573.378,398 373.573,812	3	573.389,165 373.579,257	12.066
4	573.352,786 373.638,918	5	573.346,794 373.635,887	6.715
6	573.218,415 373.570,965	7	573.176,624 373.485,021	95.566
8	573.179,72 373.484,286	9	573.226,364 373.506,973	51.869

Punct început	X / Y	Punct sfârșit	X / Y	Lungime segment (** (m))
9	573.226,364 373.506,973	10	573.230,767 373.508,122	4.55
11	573.234,985 373.507,842	12	573.239,49 373.503,565	6.212
13	573.293,14 373.591,85	14	573.297,33 373.590,27	4.478
15	573.295,78 373.585,35	16	573.291,38 373.586,65	4.588
17	573.293,14 373.591,85	18	573.266,51 373.572,98	32.638
19	573.274,88 373.572,15	20	573.274,24 373.566,5	5.686
21	573.265,94 373.567,39	22	573.266,51 373.572,98	5.619
23	573.275,48 373.561,16	24	573.283,96 373.560,37	8.517
25	573.283,44 373.554,56	26	573.274,95 373.555,43	8.534
27	573.275,48 373.561,16	28	573.284,503 373.549,358	14.856
29	573.292,983 373.548,568	30	573.292,463 373.542,758	5.833
31	573.283,973 373.543,628	1	573.284,503 373.549,358	5.754

Punct început	X / Y	Punct sfârșit	X / Y	Lungime segment (** (m))
10	573.230,767 373.508,122	11	573.234,985 373.507,842	4.227
12	573.239,49 373.503,565	13	573.293,14 373.591,85	103.308
14	573.297,33 373.590,27	15	573.295,78 373.585,35	5.158
16	573.291,38 373.586,65	17	573.293,14 373.591,85	5.49
18	573.266,51 373.572,98	19	573.274,88 373.572,15	8.411
20	573.274,24 373.566,5	21	573.265,94 373.567,39	8.348
22	573.266,51 373.572,98	23	573.275,48 373.561,16	14.838
24	573.283,96 373.560,37	25	573.283,44 373.554,56	5.833
26	573.274,95 373.555,43	27	573.275,48 373.561,16	5.754
28	573.284,503 373.549,358	29	573.292,983 373.548,568	8.517
30	573.292,463 373.542,758	31	573.283,973 373.543,628	8.534

** Lungimile segmentelor sunt determinate în planul de proiecție Stereo 70 și sunt rotunjite la 1 milimetru.

*** Distanța dintre puncte este formată din segmente cumulate ce sunt mai mici decât valoarea 1 milimetru.

**DATE DESPRE IMOBILUL NR. 8563**

Oficiul de Cadastru și Publicitate Imobiliară PRAHOVA
Biroul de Cadastru și Publicitate Imobiliară Ploiești

A. Partea I. Descrierea imobilului

TEREN Intravilan

Nr. CF vechi:2921
Nr. cadastral vechi:1029

Adresa: Loc. Stancesti, Jud. Prahova

Nr. Crt	Nr cadastral Nr. topografic	Suprafața* (mp)	Observații / Referințe
A1	20512	49	Sector cadastral:62 Teren neimprejmuit;

Construcții

Crt	Nr cadastral Nr. topografic	Adresa	Observații / Referințe
A1.1		Loc. Stancesti, Jud. Prahova	Nr. niveluri:1; S. construita la sol:49 mp; S. construita desfasurata:49 mp; Cladire industrial-edilitara, regim inaltime P

B. Partea II. Proprietari și acte

Inscrieri privitoare la dreptul de proprietate și alte drepturi reale		Referințe
23950 / 22/05/2007		
Act Normativ nr. 1705, din 29/11/2006 emis de GUVERNUL ROMANIEI;		
B1	Intabulare, drept de PROPRIETATE, dobandit prin Lege, cota actuala 1/1, cota initiala 1/1 1) STATUL ROMAN , CIF:9999999999999	A1
Act Administrativ nr. 1, din 29/06/2004 emis de MEC;		
B2	Intabulare, drept de ADMINISTRARE 1) MINISTERUL ECONOMIEI SI COMERTULUI , CIF:9999999999999	A1
Act Administrativ nr. 1, din 29/06/2004 emis de MEC (act additional nr.1/21.04.2005 emis de MEC;act additional nr.2/23.03.2006 emis de MEC;);		
B3	Intabulare, drept de CONCESIUNE 1) COMPANIA NATIONALA DE TRANSPORT AL ENERGIEI ELECTRICE 'TRANSELECTRICA' S.A. , CIF:9999999999999	A1
/		
Act Administrativ nr. 14456, din 13/09/2024 emis de PRIMARIA COMUNEI TÂRGȘORU VECHI (în baza art. 12, alin. 16 din Legea 7);		
B4	Intabulare, drept de PROPRIETATE, dobandit prin Lege, cota actuala 1/1, cota initiala 1/1 1) COMPANIA NATIONALA DE TRANSPORT AL ENERGIEI ELECTRICE 'TRANSELECTRICA' S.A. , CIF:9999999999999	A1.1

C. Partea III. SARCINI

Inscrieri privind dezmembramintele dreptului de proprietate, drepturi reale de garanție și sarcini		Referințe
23950 / 22/05/2007		
Act Administrativ nr. 1, din 29/06/2004 emis de MEC;		
C3	se noteaza REDEVENTA in favoarea MINISTERULUI ECONOMIEI SI COMERTULUI	A1

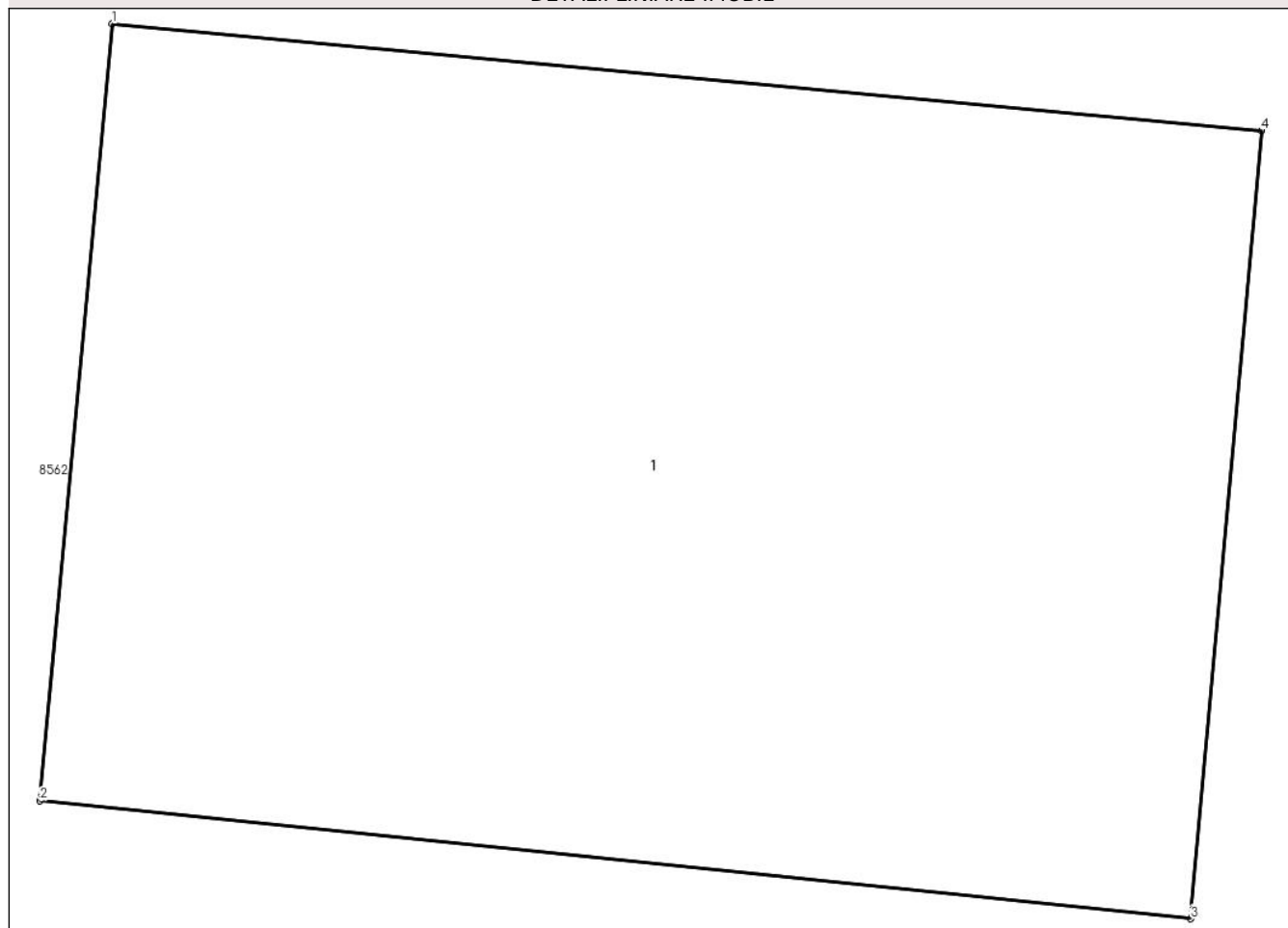
Anexa Nr. 1 La Partea I

Teren

Nr cadastral	Suprafața (mp)*	Observații / Referințe
20512	49	

* Suprafața este determinată în planul de proiecție Stereo 70.

DETALII LINIARE IMOBIL



Date referitoare la teren

Crt	Categorie folosință	Intravilan	Suprafața (mp)	Tarla	Parcelă	Nr. topo	Observații / Referințe
1	curți construcții	DA	49	49-297	297/2 LEA 220 kV Brazi Vest - Domnesti	-	

Date referitoare la construcții

Crt	Număr	Destinație construcție	Supraf. (mp)	Situație juridică	Observații / Referințe
A1.1		construcții industriale și edilitare	49	Cu acte	Nr. niveluri:1; S. construita la sol:49 mp; S. construita desfasurata:49 mp; Cladire industrial-edilitara, regim inaltime P

Lungime Segmente

1) Valorile lungimilor segmentelor sunt obținute din proiecție în plan.

Punct început	X / Y	Punct sfârșit	X / Y	Lungime segment (** (m)
1	573.275,48 373.561,16	2	573.274,95 373.555,43	5.754
2	573.274,95 373.555,43	3	573.283,44 373.554,56	8.534

Punct început	X / Y	Punct sfârșit	X / Y	Lungime segment (** (m)
3	573.283,44 373.554,56	4	573.283,96 373.560,37	5.833
4	573.283,96 373.560,37	1	573.275,48 373.561,16	8.517

** Lungimile segmentelor sunt determinate în planul de proiecție Stereo 70 și sunt rotunjite la 1 milimetru.

*** Distanța dintre puncte este formată din segmente cumulate ce sunt mai mici decât valoarea 1 milimetru.

**DATE DESPRE IMOBILUL NR. 8564**

Oficiul de Cadastru și Publicitate Imobiliară PRAHOVA
Biroul de Cadastru și Publicitate Imobiliară Ploiești

A. Partea I. Descrierea imobilului

TEREN Extravilan

Adresa: Jud. Prahova

Nr. Crt	Nr cadastral Nr. topografic	Suprafața* (mp)	Observații / Referințe
A1		24	Sector cadastral:62 Teren neimprejmuț;

B. Partea II. Proprietari și acte

Inscrieri privitoare la dreptul de proprietate și alte drepturi reale		Referințe
/		
Act Normativ nr. 7, din 13/03/1996 emis de PARLAMENTUL ROMANIEI;		
B1	Inscrierea posesiei, drept de PROPRIETATE, dobandit prin Lege, cota actuala 1/1, cota initiala 1/1 1) NEIDENTIFICAT NEIDENTIFICAT	A1
Act Normativ nr. 7, din 13/03/1996 emis de PARLAMENTUL ROMANIEI (Art. 13);		
B2	Se noteaza mentiunea de proprietar neidentificat.	A1

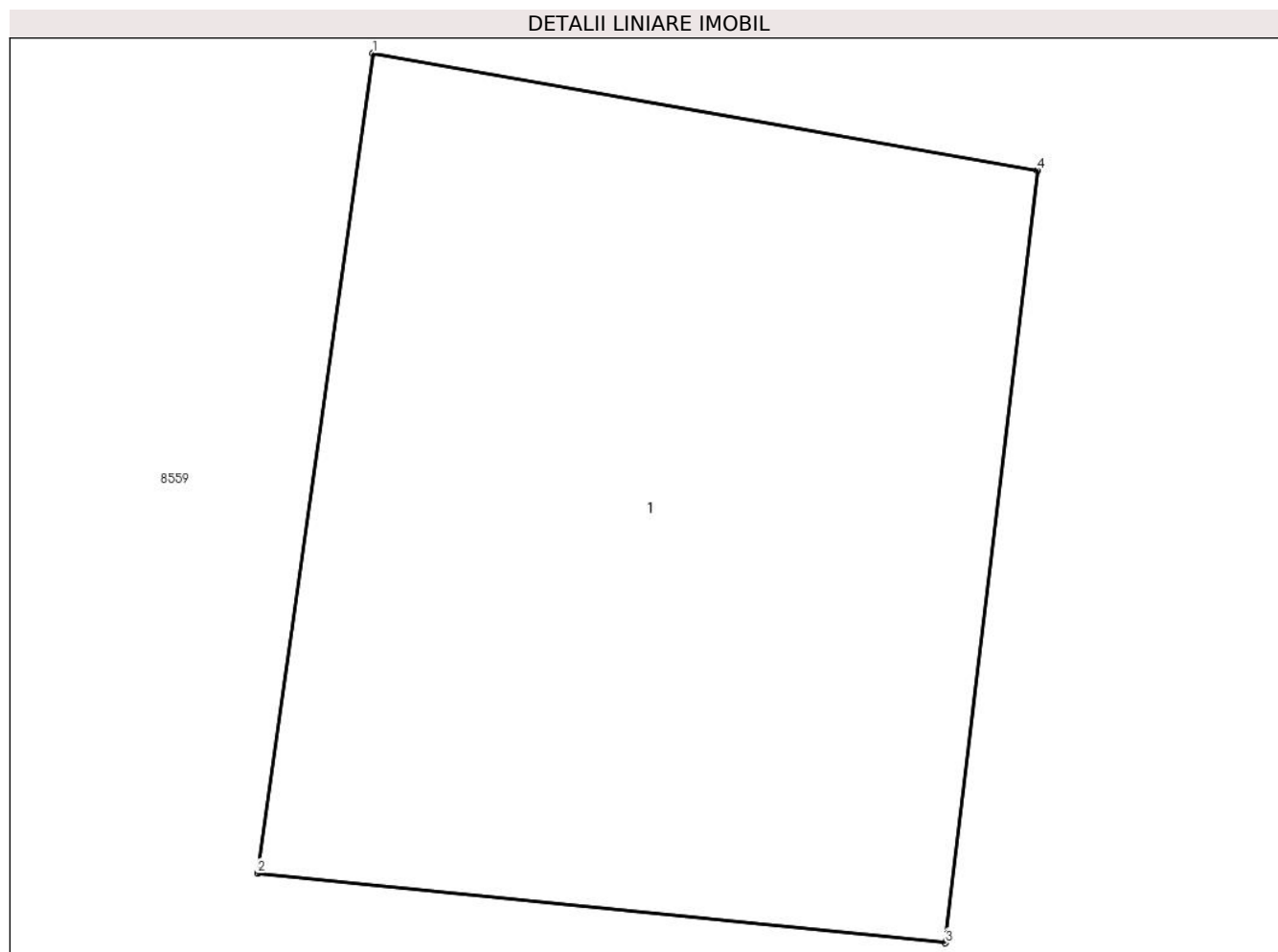
C. Partea III. SARCINI .

Inscrieri privind dezmembramintele dreptului de proprietate, drepturi reale de garanție și sarcini	Referințe
NU SUNT	

Teren

Nr cadastral	Suprafața (mp)*	Observații / Referințe
	24	

* Suprafața este determinată în planul de proiecție Stereo 70.



Date referitoare la teren

Crt	Categorie folosință	Intra vilan	Suprafața (mp)	Tarla	Parcelă	Nr. topo	Observații / Referințe
1	curți constructii	NU	24	49	297/7	-	

Date referitoare la construcții

Crt	Număr	Destinație construcție	Supraf. (mp)	Situație juridică	Observații / Referințe
A1.1		construcții industriale și edilitare	24	Fara acte	Nr. niveluri:1; S. construita la sol:24 mp; S. construita desfasurata:24 mp; Cladire industrial-edilitara, regim inaltime P

Lungime Segmente

1) Valorile lungimilor segmentelor sunt obținute din proiecție în plan.

Punct început	X / Y	Punct sfârșit	X / Y	Lungime segment (** (m)
1	573.415,808 373.549,717	2	573.415,043 373.544,281	5.49
2	573.415,043 373.544,281	3	573.419,607 373.543,819	4.587
3	573.419,607 373.543,819	4	573.420,219 373.548,941	5.158

Punct început	X / Y	Punct sfârșit	X / Y	Lungime segment (** (m)
4	573.420,219 373.548,941	1	573.415,808 373.549,717	4.479

** Lungimile segmentelor sunt determinate în planul de proiecție Stereo 70 și sunt rotunjite la 1 milimetru.

*** Distanța dintre puncte este formată din segmente cumulate ce sunt mai mici decât valoarea 1 milimetru.

**DATE DESPRE IMOBILUL NR. 8565**

Oficiul de Cadastru și Publicitate Imobiliară PRAHOVA
Biroul de Cadastru și Publicitate Imobiliară Ploiești

A. Partea I. Descrierea imobilului

TEREN Intravilan

Adresa: Loc. Stancesti, Jud. Prahova

Nr. Crt	Nr cadastral Nr. topografic	Suprafața* (mp)	Observații / Referințe
A1		49	Sector cadastral:62 Teren neimprejmut;

B. Partea II. Proprietari și acte

Inscrieri privitoare la dreptul de proprietate și alte drepturi reale		Referințe
/		
Act Normativ nr. 7, din 13/03/1996 emis de PARLAMENTUL ROMANIEI;		
B1	Inscrierea posesiei, drept de PROPRIETATE, dobandit prin Lege, cota actuala 1/1, cota initiala 1/1 1) NEIDENTIFICAT NEIDENTIFICAT	A1
Act Normativ nr. 7, din 13/03/1996 emis de PARLAMENTUL ROMANIEI (Art. 13);		
B2	Se noteaza mentiunea de proprietar neidentificat.	A1

C. Partea III. SARCINI .

Inscrieri privind dezmembramintele dreptului de proprietate, drepturi reale de garanție și sarcini	Referințe
NU SUNT	

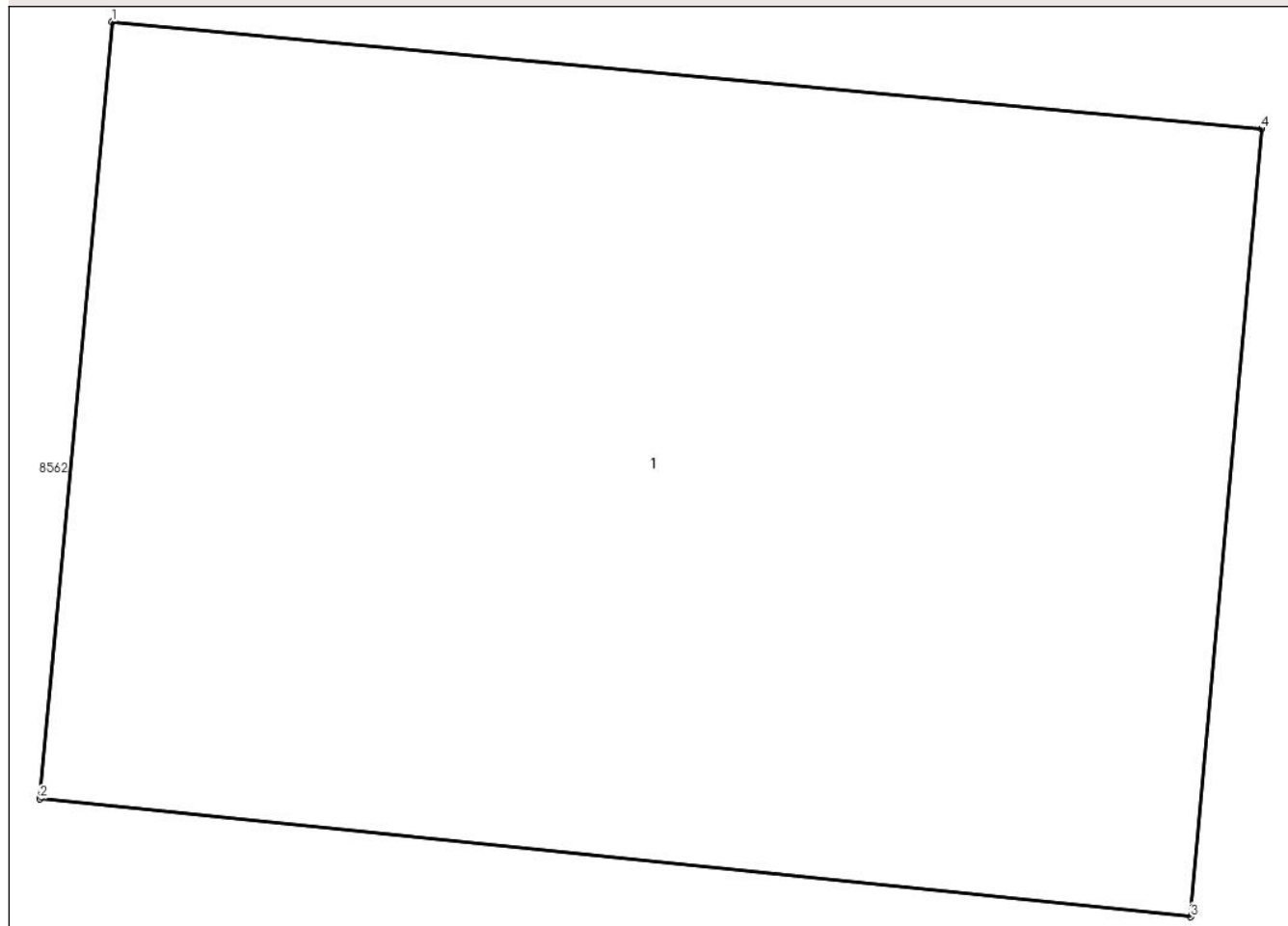
Anexa Nr. 1 La Partea I

Teren

Nr cadastral	Suprafața (mp)*	Observații / Referințe
	49	

* Suprafața este determinată în planul de proiecție Stereo 70.

DETALII LINIARE IMOBIL



Date referitoare la teren

Crt	Categorie folosință	Intravilan	Suprafața (mp)	Tarla	Parcelă	Nr. topo	Observații / Referințe
1	curți constructii	DA	49	49	LEA 220kV Brazi Vest - Targoviste	-	

Date referitoare la construcții

Crt	Număr	Destinație construcție	Supraf. (mp)	Situație juridică	Observații / Referințe
A1.1		construcții industriale și edilitare	49	Fara acte	Nr. niveluri:1; S. construita la sol:49 mp; S. construita desfasurata:49 mp; Cladire industrial-edilitara, regim inaltime P

Lungime Segmente

1) Valorile lungimilor segmentelor sunt obținute din proiecție în plan.

Punct început	X / Y	Punct sfârșit	X / Y	Lungime segment (** (m)
1	573.284,503 373.549,358	2	573.283,973 373.543,628	5.754
2	573.283,973 373.543,628	3	573.292,463 373.542,758	8.534
3	573.292,463 373.542,758	4	573.292,983 373.548,568	5.833

Punct început	X / Y	Punct sfârșit	X / Y	Lungime segment (** (m)
4	573.292,983 373.548,568	1	573.284,503 373.549,358	8.517

** Lungimile segmentelor sunt determinate în planul de proiecție Stereo 70 și sunt rotunjite la 1 milimetru.

*** Distanța dintre puncte este formată din segmente cumulate ce sunt mai mici decât valoarea 1 milimetru.

**DATE DESPRE IMOBILUL NR. 8566**

Oficiul de Cadastru și Publicitate Imobiliară PRAHOVA
Biroul de Cadastru și Publicitate Imobiliară Ploiești

A. Partea I. Descrierea imobilului

TEREN Intravilan

Adresa: Loc. Stancesti, Jud. Prahova, T13, A392/3

Nr. Crt	Nr cadastral Nr. topografic	Suprafața* (mp)	Observații / Referințe
A1	26259	1.600	Sector cadastral:54 Teren neimpregmuit;

B. Partea II. Proprietari și acte

Inscrieri privitoare la dreptul de proprietate și alte drepturi reale		Referințe
56371 / 07/06/2016		
Act Notarial nr. 530, din 06/06/2016 emis de NP BARBU FLOAREA;		
B2	Intabulare, drept de PROPRIETATE(partaj), dobandit prin Conventie, cota actuala 1/1, cota initiala 1/1 1) TACU MIHAITA	A1
166887 / 23/11/2021		
Inscris Sub Semnatura Privata nr. Anexa 1.31 la Regulamentr, din 23/11/2021 emis de PFA BOLOS IONEL;		
B3	se repositioneaza imobilul conform documentatiei tehnice avizate	A1

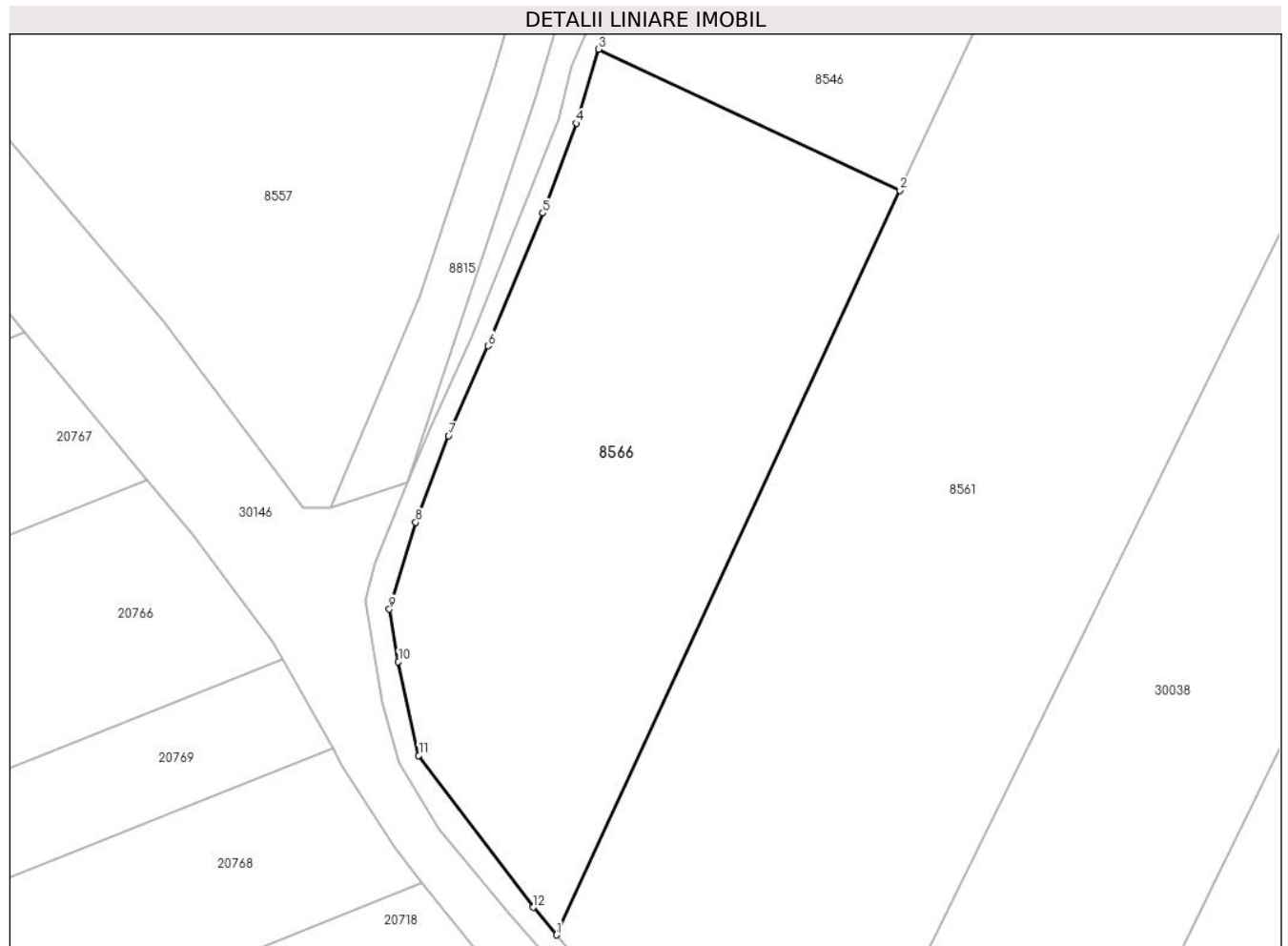
C. Partea III. SARCINI

Inscrieri privind dezmembramintele dreptului de proprietate, drepturi reale de garanție și sarcini		Referințe
16518 / 01/03/2017		
Act Notarial nr. 7232, din 06/06/2016 emis de NP Barbu Floarea (act notarial nr 238 din 28.02.2017, emis de NP Barbu Floarea);		
C2	se noteaza schimbarea numelui declarantei din TACU ABA MARIA in ANDRONACHE ANA MARIA	A1

Teren

Nr cadastral	Suprafața (mp)*	Observații / Referințe
26259	1.600	

* Suprafața este determinată în planul de proiecție Stereo 70.



Date referitoare la teren

Crt	Categorie folosință	Intra vilan	Suprafața (mp)	Tarla	Parcelă	Nr. topo	Observații / Referințe
2	arabil	DA	1.600	13	A392/3	-	

Lungime Segmente

1) Valorile lungimilor segmentelor sunt obținute din proiecție în plan.

Punct început	X / Y	Punct sfârșit	X / Y	Lungime segment (** (m)
1	573.132,429 373.503,974	2	573.161,417 373.566,752	69.148
2	573.161,417 373.566,752	3	573.136,01 373.578,648	28.054
3	573.136,01 373.578,648	4	573.134,102 373.572,398	6.535
4	573.134,102 373.572,398	5	573.131,293 373.564,836	8.067
5	573.131,293 373.564,836	6	573.126,677 373.553,643	12.107

Punct început	X / Y	Punct sfârșit	X / Y	Lungime segment (** (m)
6	573.126,677 373.553,643	7	573.123,335 373.546,055	8.291
7	573.123,335 373.546,055	8	573.120,548 373.538,765	7.805
8	573.120,548 373.538,765	9	573.118,332 373.531,43	7.662
9	573.118,332 373.531,43	10	573.119,095 373.527,011	4.484
10	573.119,095 373.527,011	11	573.120,821 373.519,112	8.085
11	573.120,821 373.519,112	12	573.130,5 373.506,296	16.06
12	573.130,5 373.506,296	1	573.132,429 373.503,974	3.019

** Lungimile segmentelor sunt determinate în planul de proiecție Stereo 70 și sunt rotunjite la 1 milimetru.

*** Distanța dintre puncte este formată din segmente cumulate ce sunt mai mici decât valoarea 1 milimetru.

**DATE DESPRE IMOBILUL NR. 8567**

Oficiul de Cadastru și Publicitate Imobiliară PRAHOVA
Biroul de Cadastru și Publicitate Imobiliară Ploiești

A. Partea I. Descrierea imobilului

TEREN Extravilan

Adresa: Jud. Prahova

Nr. Crt	Nr cadastral Nr. topografic	Suprafața* (mp)	Observații / Referințe
A1		36.841	Sector cadastral:51 Teren neimprejmit;

B. Partea II. Proprietari și acte

Inscrieri privitoare la dreptul de proprietate și alte drepturi reale		Referințe
/		
Act Normativ nr. 7, din 13/03/1996 emis de PARLAMENTUL ROMANIEI;		
B1	Inscrierea posesiei, drept de PROPRIETATE, dobandit prin Lege, cota actuala 1/1, cota initiala 1/1 1) NEIDENTIFICAT NEIDENTIFICAT	A1
Act Normativ nr. 7, din 13/03/1996 emis de PARLAMENTUL ROMANIEI (Art. 13);		
B2	Se noteaza mentiunea de proprietar neidentificat.	A1

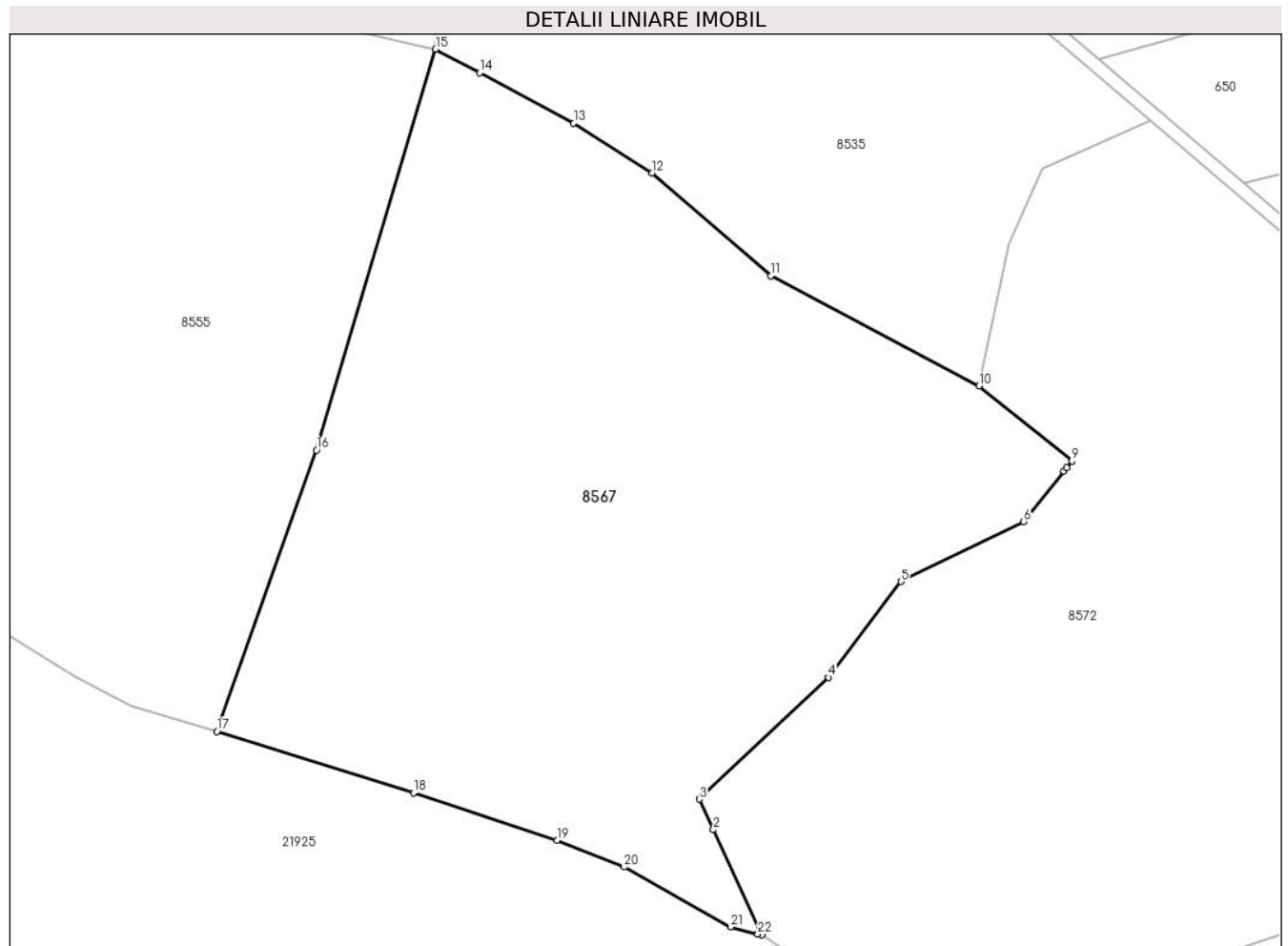
C. Partea III. SARCINI .

Inscrieri privind dezmembramintele dreptului de proprietate, drepturi reale de garanție și sarcini	Referințe
NU SUNT	

Teren

Nr cadastral	Suprafața (mp)*	Observații / Referințe
	36.841	

* Suprafața este determinată în planul de proiecție Stereo 70.



Date referitoare la teren

Crt	Categorie folosință	Intravilan	Suprafața (mp)	Tarla	Parcelă	Nr. topo	Observații / Referințe
1	padure	NU	36.841	UP4	UA 9A	-	

Lungime Segmente

1) Valorile lungimilor segmentelor sunt obținute din proiecție în plan.

Punct început	X / Y	Punct sfârșit	X / Y	Lungime segment (** (m)
1	570.720,45 373.401,875	2	570.705,401 373.434,572	35.994
3	570.701,012 373.444,107	4	570.741,296 373.482,003	55.307
5	570.763,806 373.511,811	6	570.802,089 373.530,461	42.584
7	570.814,622 373.546,152	8	570.815,533 373.547,293	1.46
9	570.817,134 373.549,297	10	570.788,104 373.572,643	37.253

Punct început	X / Y	Punct sfârșit	X / Y	Lungime segment (** (m)
2	570.705,401 373.434,572	3	570.701,012 373.444,107	10.497
4	570.741,296 373.482,003	5	570.763,806 373.511,811	37.353
6	570.802,089 373.530,461	7	570.814,622 373.546,152	20.082
8	570.815,533 373.547,293	9	570.817,134 373.549,297	2.565
10	570.788,104 373.572,643	11	570.723,323 373.606,927	73.294

Punct început	X / Y	Punct sfârșit	X / Y	Lungime segment (** (m)
11	570.723,323 373.606,927	12	570.686,282 373.638,963	48.973
13	570.661,846 373.654,471	14	570.632,571 373.670,104	33.188
15	570.618,834 373.677,44	16	570.581,744 373.552,67	130.166
17	570.550,744 373.465,14	18	570.612,064 373.446,054	64.222
19	570.656,779 373.431,359	20	570.677,637 373.422,956	22.487
21	570.710,78 373.404,324	22	570.719,249 373.402,18	8.736

Punct început	X / Y	Punct sfârșit	X / Y	Lungime segment (** (m)
12	570.686,282 373.638,963	13	570.661,846 373.654,471	28.942
14	570.632,571 373.670,104	15	570.618,834 373.677,44	15.573
16	570.581,744 373.552,67	17	570.550,744 373.465,14	92.857
18	570.612,064 373.446,054	19	570.656,779 373.431,359	47.068
20	570.677,637 373.422,956	21	570.710,78 373.404,324	38.021
22	570.719,249 373.402,18	1	570.720,45 373.401,875	1.239

** Lungimile segmentelor sunt determinate în planul de proiecție Stereo 70 și sunt rotunjite la 1 milimetru.

*** Distanța dintre puncte este formată din segmente cumulate ce sunt mai mici decât valoarea 1 milimetru.

**DATE DESPRE IMOBILUL NR. 8568**

Oficiul de Cadastru și Publicitate Imobiliară PRAHOVA
Biroul de Cadastru și Publicitate Imobiliară Ploiești

A. Partea I. Descrierea imobilului

TEREN Extravilan

Adresa: Jud. Prahova

Nr. Crt	Nr cadastral Nr. topografic	Suprafața* (mp)	Observații / Referințe
A1	26100	Din acte: 5.436 Masurata: 5.400	Sector cadastral:61 Teren neimprejmut;

B. Partea II. Proprietari și acte

Inscrieri privitoare la dreptul de proprietate și alte drepturi reale		Referințe
14358 / 28/02/2014		
Act Notarial nr. 156, din 27/02/2014 emis de NP PREDĂ POPESCU FLORENTINA;		
B2	Intabulare, drept de PROPRIETATEcumparare ca bun propriu, dobandit prin Conventie, cota actuala 1/1, cota initiala 1/1 1) CHITORAN FLORIN - STELIAN	A1
101827 / 01/11/2016		
Act Notarial nr. 1713, din 31/10/2016 emis de NP Preda Popescu Florentina;		
B3	se noteaza interdictia de instrainare 1) CONSTANTIN AUREL	A1

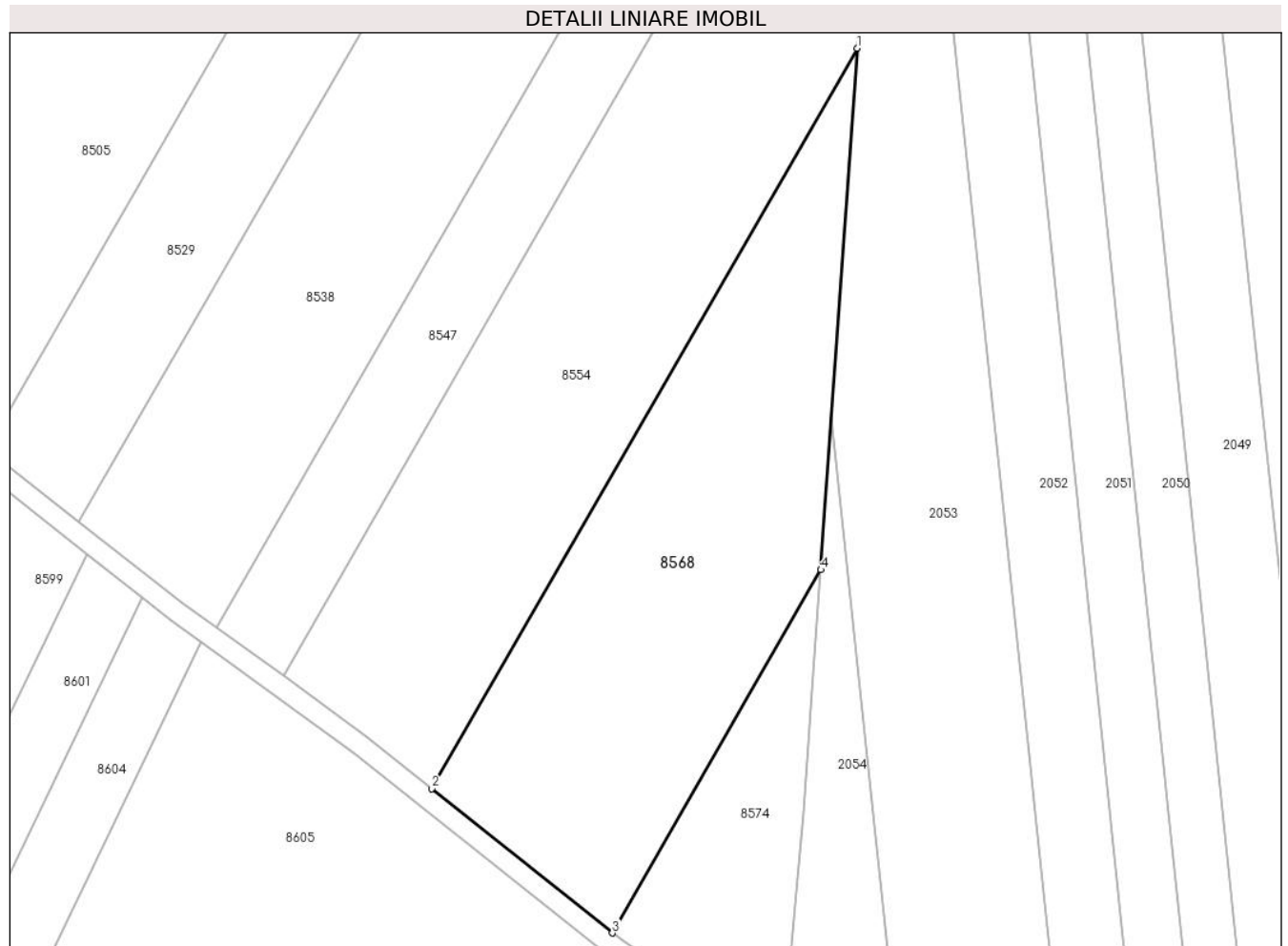
C. Partea III. SARCINI

Inscrieri privind dezmembramintele dreptului de proprietate, drepturi reale de garanție și sarcini		Referințe
101827 / 01/11/2016		
Act Notarial nr. 1713, din 31/10/2016 emis de NP Preda Popescu Florentina;		
C1	Intabulare, drept de IPOTECA, Valoare:200000 LEI, 1) CONSTANTIN AUREL	A1

Teren

Nr cadastral	Suprafața (mp)*	Observații / Referințe
26100	Din acte: 5.436 Masurata: 5.400	

* Suprafața este determinată în planul de proiecție Stereo 70.



Date referitoare la teren

Crt	Categorie folosință	Intra vilan	Suprafața (mp)	Tarla	Parcelă	Nr. topo	Observații / Referințe
1	arabil	NU	5.400	46	A239/2/37	-	

Lungime Segmente

1) Valorile lungimilor segmentelor sunt obținute din proiecție în plan.

Punct început	X / Y	Punct sfârșit	X / Y	Lungime segment (** (m)
1	574.080,486 373.635,081	2	573.998,505 373.492,367	164.585
2	573.998,505 373.492,367	3	574.033,295 373.464,544	44.547
3	574.033,295 373.464,544	4	574.073,506 373.534,545	80.728
4	574.073,506 373.534,545	1	574.080,486 373.635,081	100.778

**** Lungimile segmentelor sunt determinate în planul de proiecție Stereo 70 și sunt rotunjite la 1 milimetru.**

***** Distanța dintre puncte este formată din segmente cumulate ce sunt mai mici decât valoarea 1 milimetru.**

**DATE DESPRE IMOBILUL NR. 8569**

Oficiul de Cadastru și Publicitate Imobiliară PRAHOVA
Biroul de Cadastru și Publicitate Imobiliară Ploiești

A. Partea I. Descrierea imobilului

TEREN Necunoscut

Nr. CF vechi:4262
Nr. cadastral vechi:11154

Adresa: Loc. Stancesti, Jud. Prahova

Nr. Crt	Nr cadastral Nr. topografic	Suprafața* (mp)	Observații / Referințe
A1	21538	3.900	Sector cadastral:62 Teren neimprejmuit;

B. Partea II. Proprietari și acte

Inscrieri privitoare la dreptul de proprietate și alte drepturi reale		Referințe
96812 / 22/09/2015		
Act Notarial nr. 74, din 21/09/2015 emis de NP PREDA POPESCU FLORENTINA;		
B7	Intabulare, drept de PROPRIETATE, dobandit prin Succesiune, cota actuala 1/4, cota initiala 1/4 1) VOICU GHERGHINA	A1
B8	Intabulare, drept de PROPRIETATE, dobandit prin Succesiune, cota actuala 1/4, cota initiala 1/4 1) PAUNA IONELA	A1
B9	Intabulare, drept de PROPRIETATE, dobandit prin Succesiune, cota actuala 1/4, cota initiala 1/4 1) GHEORGHE VOICU FLORINA MONICA	A1
B10	Intabulare, drept de PROPRIETATE, dobandit prin Succesiune, cota actuala 1/4, cota initiala 1/4 1) VOICU AURELIAN	A1

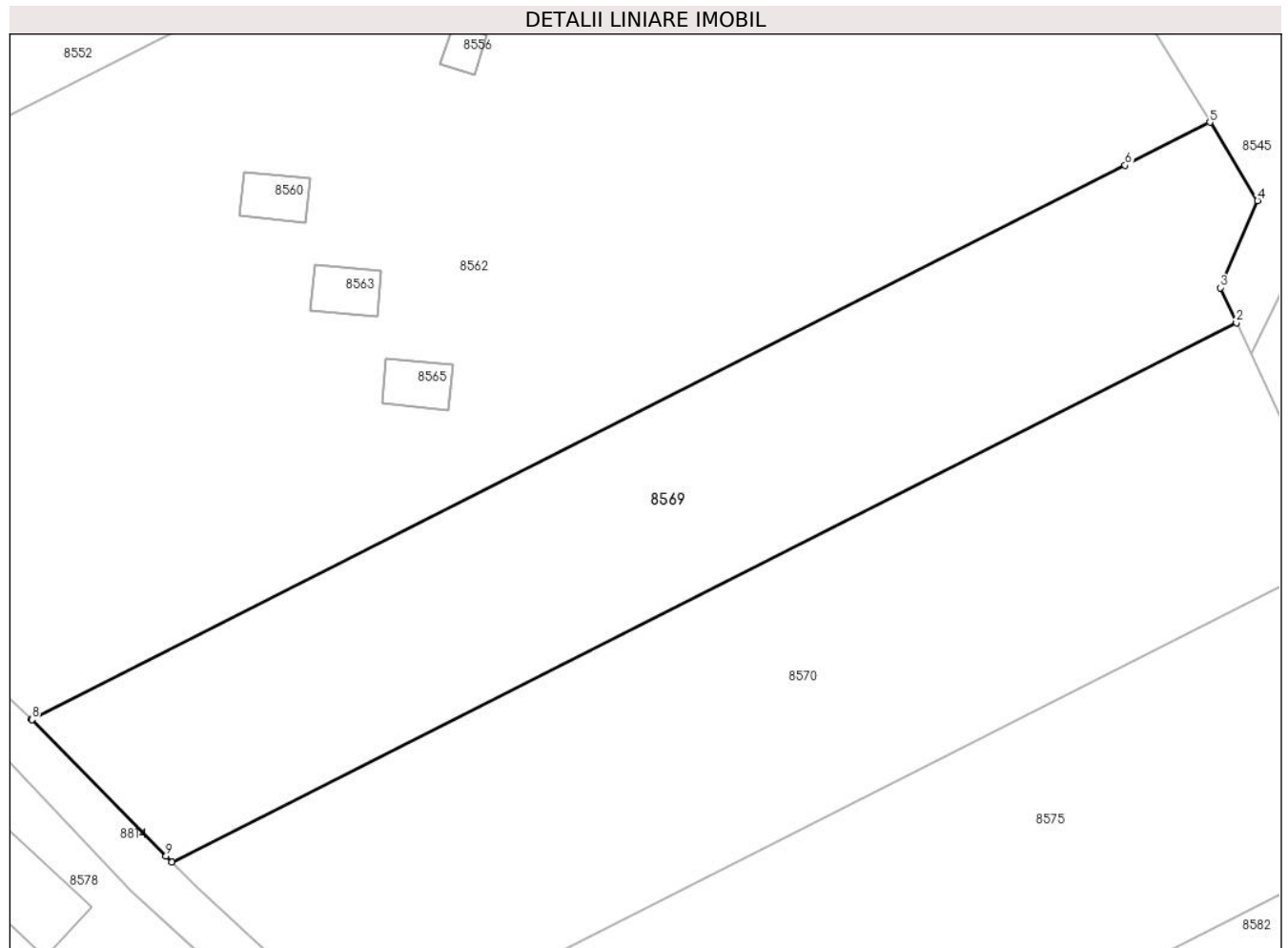
C. Partea III. SARCINI .

Inscrieri privind dezmembramintele dreptului de proprietate, drepturi reale de garanție și sarcini	Referințe
NU SUNT	

Teren

Nr cadastral	Suprafața (mp)*	Observații / Referințe
21538	3.900	

* Suprafața este determinată în planul de proiecție Stereo 70.



Date referitoare la teren

Crt	Categorie folosință	Intra vilan	Suprafața (mp)	Tarla	Parcelă	Nr. topo	Observații / Referințe
1	arabil	DA	3.520	49	A 297/3	-	
2	arabil	NU	380	49	A 297/3	-	

Lungime Segmente

1) Valorile lungimilor segmentelor sunt obținute din proiecție în plan.

Punct început	X / Y	Punct sfârșit	X / Y	Lungime segment (** (m)
1	573.257,295 373.485,461	2	573.392,524 373.553,847	151.537
2	573.392,524 373.553,847	3	573.390,478 373.558,274	4.877
3	573.390,478 373.558,274	4	573.395,219 373.569,328	12.028
4	573.395,219 373.569,328	5	573.389,165 373.579,257	11.629

Punct început	X / Y	Punct sfârșit	X / Y	Lungime segment (** (m)
5	573.389,165 373.579,257	6	573.378,398 373.573,812	12.066
6	573.378,398 373.573,812	7	573.239,49 373.503,565	155.66
7	573.239,49 373.503,565	8	573.239,542 373.503,514	0.073
8	573.239,542 373.503,514	9	573.256,577 373.486,192	24.295
9	573.256,577 373.486,192	1	573.257,295 373.485,461	1.025

** Lungimile segmentelor sunt determinate în planul de proiecție Stereo 70 și sunt rotunjite la 1 milimetru.

*** Distanța dintre puncte este formată din segmente cumulate ce sunt mai mici decât valoarea 1 milimetru.

**DATE DESPRE IMOBILUL NR. 8570**

Oficiul de Cadastru și Publicitate Imobiliară PRAHOVA
Biroul de Cadastru și Publicitate Imobiliară Ploiești

A. Partea I. Descrierea imobilului

TEREN Extravilan

Adresa: Jud. Prahova

Nr. Crt	Nr cadastral Nr. topografic	Suprafața* (mp)	Observații / Referințe
A1		4.700	Sector cadastral:62 Teren neimpregmuit;

B. Partea II. Proprietari și acte

Inscrieri privitoare la dreptul de proprietate și alte drepturi reale		Referințe
/		
Act Administrativ nr. 71494, din 27/06/2002 emis de CJSDPAT PRHOVA;		
B1	Intabulare, drept de PROPRIETATE, dobandit prin Reconstituire, cota actuala 1/1, cota initiala 1/1	A1
	1) ION STELIANA 2) HASAN ELENA 3) NIȚĂ C ANA 4) DINU C IOANA 5) LICĂ C MARIN	

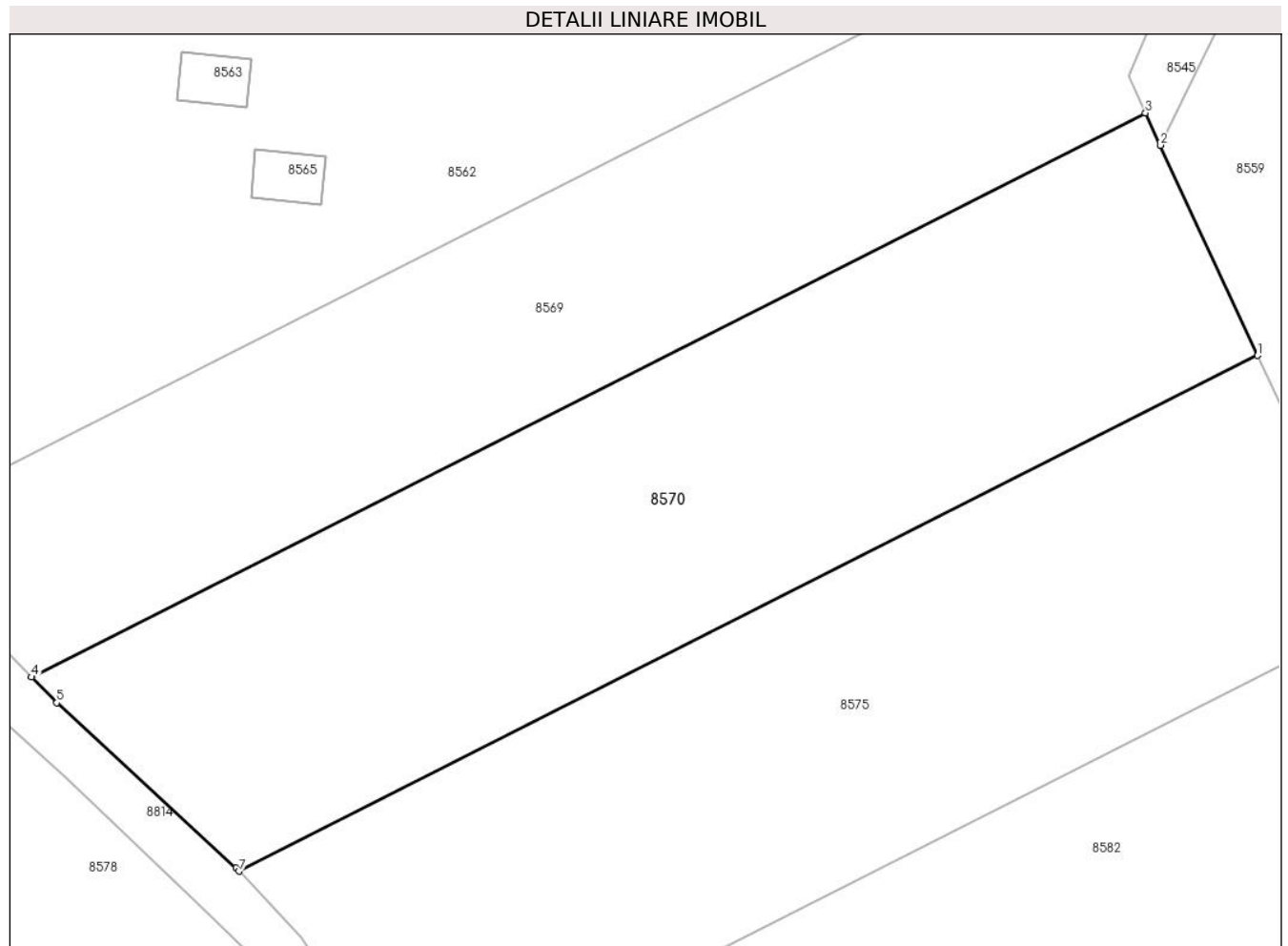
C. Partea III. SARCINI .

Inscrieri privind dezmembramintele dreptului de proprietate, drepturi reale de garanție și sarcini	Referințe
NU SUNT	

Teren

Nr cadastral	Suprafața (mp)*	Observații / Referințe
	4.700	

* Suprafața este determinată în planul de proiecție Stereo 70.



Date referitoare la teren

Crt	Categorie folosință	Intravilan	Suprafața (mp)	Tarla	Parcelă	Nr. topo	Observații / Referințe
1	arabil	NU	4.700	49	271/1/4	-	In TP parcela 297/4

Lungime Segmente

1) Valorile lungimilor segmentelor sunt obținute din proiecție în plan.

Punct început	X / Y	Punct sfârșit	X / Y	Lungime segment (** (m)
1	573.406,121 373.524,428	2	573.394,342 373.549,915	28.077
2	573.394,342 373.549,915	3	573.392,524 373.553,847	4.332
3	573.392,524 373.553,847	4	573.257,295 373.485,461	151.537
4	573.257,295 373.485,461	5	573.260,364 373.482,34	4.377
5	573.260,364 373.482,34	6	573.282,126 373.462,317	29.572

Punct început	X / Y	Punct sfârșit	X / Y	Lungime segment (** (m)
6	573.282,126 373.462,317	7	573.282,503 373.461,913	0.553
7	573.282,503 373.461,913	1	573.406,121 373.524,428	138.526

** Lungimile segmentelor sunt determinate în planul de proiecție Stereo 70 și sunt rotunjite la 1 milimetru.

*** Distanța dintre puncte este formată din segmente cumulate ce sunt mai mici decât valoarea 1 milimetru.

**DATE DESPRE IMOBILUL NR. 8571**

Oficiul de Cadastru și Publicitate Imobiliară PRAHOVA
Biroul de Cadastru și Publicitate Imobiliară Ploiești

A. Partea I. Descrierea imobilului

TEREN Extravilan

Adresa: Jud. Prahova

Nr. Crt	Nr cadastral Nr. topografic	Suprafața* (mp)	Observații / Referințe
A1		10.000	Sector cadastral:62 Teren neimprejmuit;

B. Partea II. Proprietari și acte

Inscrieri privitoare la dreptul de proprietate și alte drepturi reale	Referințe
/	
Act Administrativ nr. 68722, din 19/03/1998 emis de CJSDPAT PRHOVA;	
B1	A1
Intabulare, drept de PROPRIETATE, dobandit prin Reconstituire, cota actuala 1/1, cota initiala 1/1	
1) TĂNASE CONSTANTIN RADU DEFUNCT:Da	

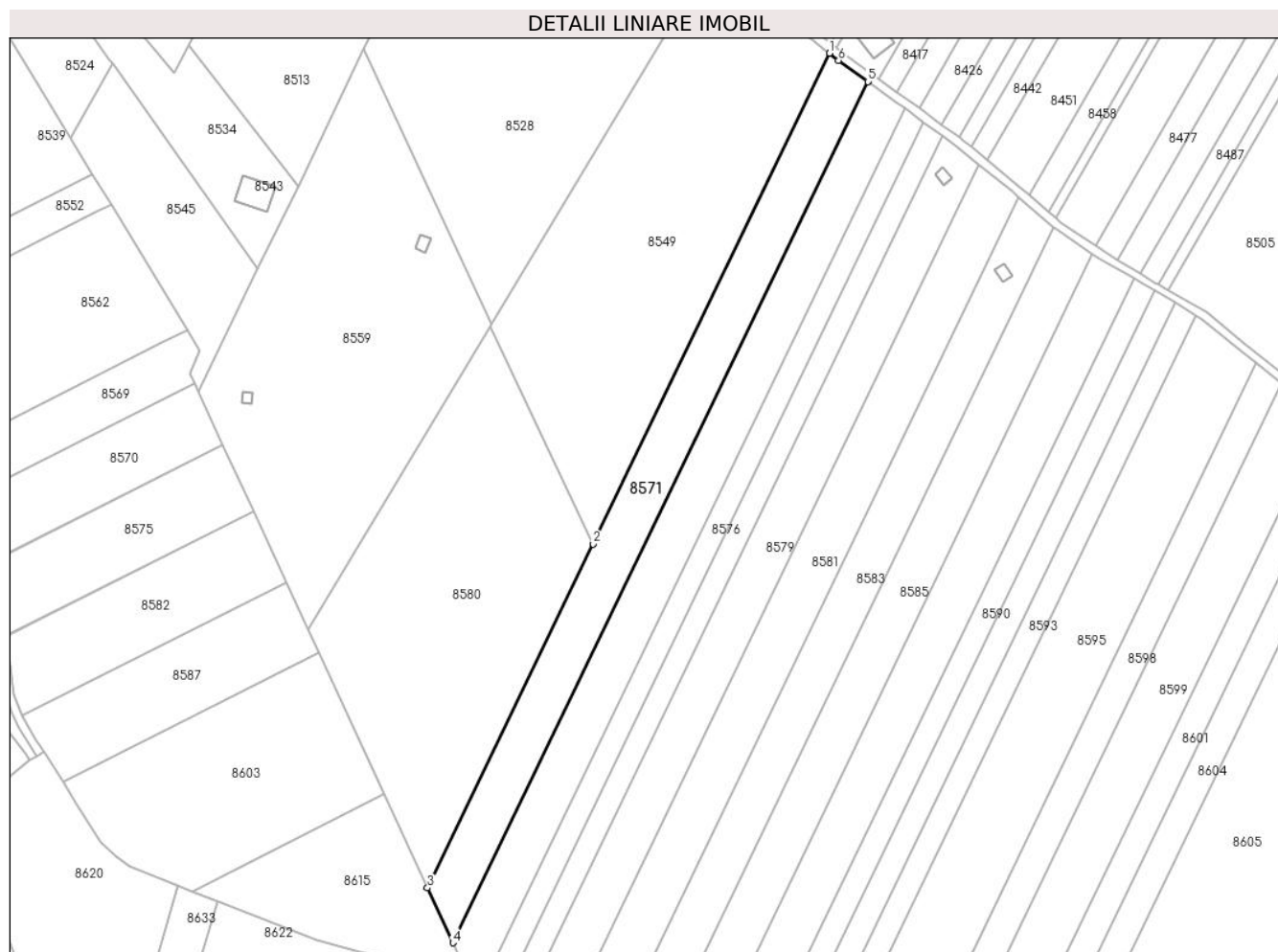
C. Partea III. SARCINI .

Inscrieri privind dezmembramintele dreptului de proprietate, drepturi reale de garanție și sarcini	Referințe
NU SUNT	

Teren

Nr cadastral	Suprafața (mp)*	Observații / Referințe
	10.000	

* Suprafața este determinată în planul de proiecție Stereo 70.



Date referitoare la teren

Crt	Categorie folosință	Intra vilan	Suprafața (mp)	Tarla	Parcelă	Nr. topo	Observații / Referințe
1	arabil	NU	10.000	49	297/8	-	

Lungime Segmente

1) Valorile lungimilor segmentelor sunt obținute din proiecție în plan.

Punct început	X / Y	Punct sfârșit	X / Y	Lungime segment (** (m)
1	573.695,627 373.711,075	2	573.582,78 373.477,054	259.808
2	573.582,78 373.477,054	3	573.503,756 373.313,173	181.939
3	573.503,756 373.313,173	4	573.515,865 373.286,971	28.865
4	573.515,865 373.286,971	5	573.713,854 373.697,562	455.834
5	573.713,854 373.697,562	6	573.699,875 373.707,628	17.226

Punct început	X / Y	Punct sfârșit	X / Y	Lungime segment (** (m)
6	573.699,875 373.707,628	1	573.695,627 373.711,075	5.471

** Lungimile segmentelor sunt determinate în planul de proiecție Stereo 70 și sunt rotunjite la 1 milimetru.

*** Distanța dintre puncte este formată din segmente cumulate ce sunt mai mici decât valoarea 1 milimetru.

**DATE DESPRE IMOBILUL NR. 8572**

Oficiul de Cadastru și Publicitate Imobiliară PRAHOVA
Biroul de Cadastru și Publicitate Imobiliară Ploiești

A. Partea I. Descrierea imobilului

TEREN Extravilan

Adresa: Jud. Prahova

Nr. Crt	Nr cadastral Nr. topografic	Suprafața* (mp)	Observații / Referințe
A1		50.573	Sector cadastral:51 Teren neimprejmut;

B. Partea II. Proprietari și acte

Inscrieri privitoare la dreptul de proprietate și alte drepturi reale		Referințe
/		
Act Normativ nr. 7, din 13/03/1996 emis de PARLAMENTUL ROMANIEI;		
B1	Inscrierea posesiei, drept de PROPRIETATE, dobandit prin Lege, cota actuala 1/1, cota initiala 1/1 1) NEIDENTIFICAT NEIDENTIFICAT	A1
Act Normativ nr. 7, din 13/03/1996 emis de PARLAMENTUL ROMANIEI (Art. 13);		
B2	Se noteaza mentiunea de proprietar neidentificat.	A1

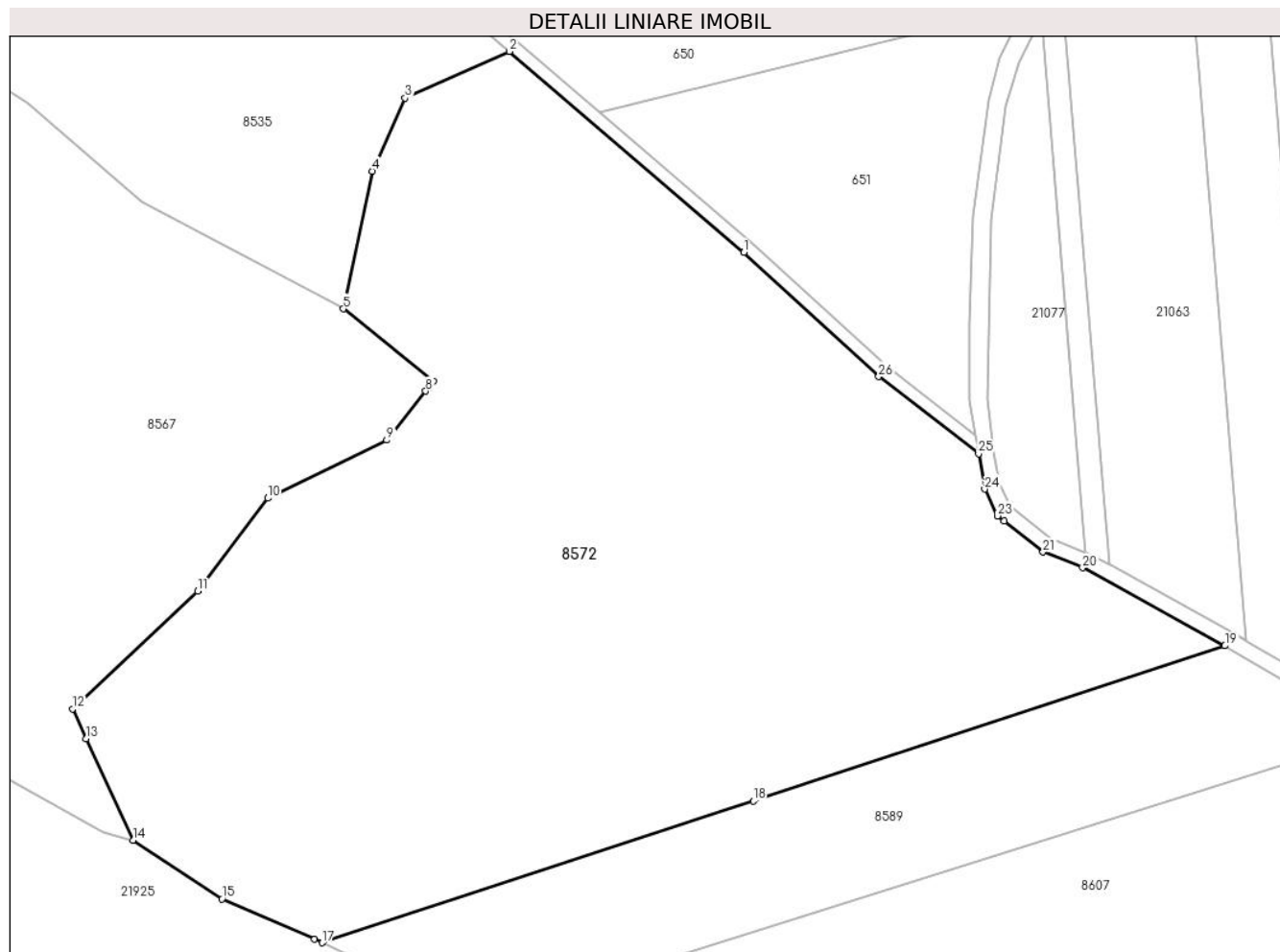
C. Partea III. SARCINI .

Inscrieri privind dezmembramintele dreptului de proprietate, drepturi reale de garanție și sarcini	Referințe
NU SUNT	

Teren

Nr cadastral	Suprafața (mp)*	Observații / Referințe
	50.573	

* Suprafața este determinată în planul de proiecție Stereo 70.



Date referitoare la teren

Crt	Categorie folosință	Intra vilan	Suprafața (mp)	Tarla	Parcelă	Nr. topo	Observații / Referințe
1	padure	NU	50.573	UP4	UA 9B	-	

Lungime Segmente

1) Valorile lungimilor segmentelor sunt obținute din proiecție în plan.

Punct început	X / Y	Punct sfârșit	X / Y	Lungime segment (** (m)
1	570.916,933 373.590,738	2	570.841,575 373.655,317	99.244
3	570.807,981 373.640,315	4	570.797,414 373.616,862	25.724
5	570.788,104 373.572,643	6	570.817,134 373.549,297	37.253
7	570.815,533 373.547,293	8	570.814,622 373.546,152	1.46
9	570.802,089 373.530,461	10	570.763,806 373.511,811	42.584

Punct început	X / Y	Punct sfârșit	X / Y	Lungime segment (** (m)
2	570.841,575 373.655,317	3	570.807,981 373.640,315	36.792
4	570.797,414 373.616,862	5	570.788,104 373.572,643	45.188
6	570.817,134 373.549,297	7	570.815,533 373.547,293	2.565
8	570.814,622 373.546,152	9	570.802,089 373.530,461	20.082
10	570.763,806 373.511,811	11	570.741,296 373.482,003	37.353

Punct început	X / Y	Punct sfârșit	X / Y	Lungime segment (** (m)
11	570.741,296 373.482,003	12	570.701,012 373.444,107	55.307
13	570.705,401 373.434,572	14	570.720,45 373.401,875	35.994
15	570.749,035 373.383,083	16	570.778,901 373.370,066	32.579
17	570.781,301 373.368,96	18	570.919,993 373.414,449	145.961
19	571.071,67 373.464,387	20	571.025,909 373.489,435	52.168
21	571.013,204 373.494,506	22	571.000,588 373.504,371	16.015
23	570.998,555 373.506,083	24	570.994,413 373.514,687	9.549
25	570.992,463 373.526,031	26	570.960,312 373.550,875	40.631

Punct început	X / Y	Punct sfârșit	X / Y	Lungime segment (** (m)
12	570.701,012 373.444,107	13	570.705,401 373.434,572	10.497
14	570.720,45 373.401,875	15	570.749,035 373.383,083	34.209
16	570.778,901 373.370,066	17	570.781,301 373.368,96	2.643
18	570.919,993 373.414,449	19	571.071,67 373.464,387	159.686
20	571.025,909 373.489,435	21	571.013,204 373.494,506	13.68
22	571.000,588 373.504,371	23	570.998,555 373.506,083	2.658
24	570.994,413 373.514,687	25	570.992,463 373.526,031	11.51
26	570.960,312 373.550,875	1	570.916,933 373.590,738	58.913

** Lungimile segmentelor sunt determinate în planul de proiecție Stereo 70 și sunt rotunjite la 1 milimetru.

*** Distanța dintre puncte este formată din segmente cumulate ce sunt mai mici decât valoarea 1 milimetru.

**DATE DESPRE IMOBILUL NR. 8573**

Oficiul de Cadastru și Publicitate Imobiliară PRAHOVA
Biroul de Cadastru și Publicitate Imobiliară Ploiești

A. Partea I. Descrierea imobilului

TEREN Extravilan

Adresa: Jud. Prahova

Nr. Crt	Nr cadastral Nr. topografic	Suprafața* (mp)	Observații / Referințe
A1		10.000	Sector cadastral:62 Teren neimprejmut;

B. Partea II. Proprietari și acte

Inscrieri privitoare la dreptul de proprietate și alte drepturi reale	Referințe
/	
Act Administrativ nr. 69420, din 21/07/1997 emis de CJSDPAT PRHOVA;	
B1	A1
Intabulare, drept de PROPRIETATE, dobandit prin Reconstituire, cota actuala 1/1, cota initiala 1/1	
1) PETRE ȘTEFAN	
2) NICULAE MARCEL	
3) DINCA MARIA	

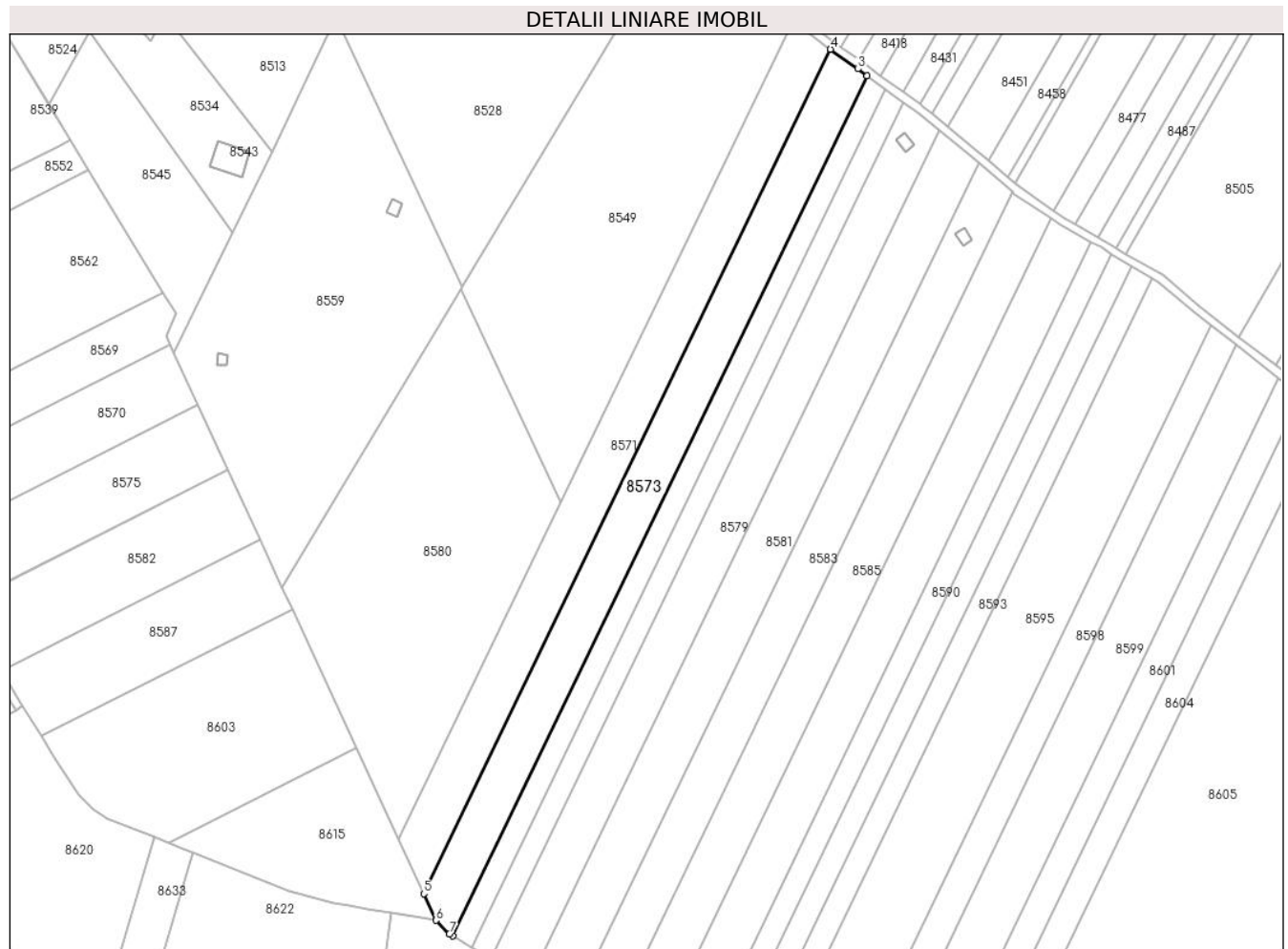
C. Partea III. SARCINI .

Inscrieri privind dezmembramintele dreptului de proprietate, drepturi reale de garanție și sarcini	Referințe
NU SUNT	

Teren

Nr cadastral	Suprafața (mp)*	Observații / Referințe
	10.000	

* Suprafața este determinată în planul de proiecție Stereo 70.



Date referitoare la teren

Crt	Categorie folosință	Intravilan	Suprafața (mp)	Tarla	Parcelă	Nr. topo	Observații / Referințe
1	arabil	NU	10.000	49	297/9	-	

Lungime Segmente

1) Valorile lungimilor segmentelor sunt obținute din proiecție în plan.

Punct început	X / Y	Punct sfârșit	X / Y	Lungime segment (** (m)
1	573.530,004 373.266,416	2	573.731,695 373.684,683	464.356
2	573.731,695 373.684,683	3	573.727,124 373.688,007	5.652
3	573.727,124 373.688,007	4	573.713,854 373.697,562	16.352
4	573.713,854 373.697,562	5	573.515,865 373.286,971	455.834
5	573.515,865 373.286,971	6	573.521,864 373.273,991	14.299

Punct început	X / Y	Punct sfârșit	X / Y	Lungime segment (** (m)
6	573.521,864 373.273,991	7	573.528,371 373.267,359	9.291
7	573.528,371 373.267,359	1	573.530,004 373.266,416	1.886

** Lungimile segmentelor sunt determinate în planul de proiecție Stereo 70 și sunt rotunjite la 1 milimetru.

*** Distanța dintre puncte este formată din segmente cumulate ce sunt mai mici decât valoarea 1 milimetru.

**DATE DESPRE IMOBILUL NR. 8574**

Oficiul de Cadastru și Publicitate Imobiliară PRAHOVA
Biroul de Cadastru și Publicitate Imobiliară Ploiești

A. Partea I. Descrierea imobilului

TEREN Extravilan

Adresa: Jud. Prahova

Nr. Crt	Nr cadastral Nr. topografic	Suprafața* (mp)	Observații / Referințe
A1		1.600	Sector cadastral:61 Teren neimprejmut;

B. Partea II. Proprietari și acte

Inscrieri privitoare la dreptul de proprietate și alte drepturi reale		Referințe
/		
Act Administrativ nr. 76563, din 11/11/1999 emis de CJSDPAT PRAHOVA;		
B1	Intabulare, drept de PROPRIETATE, dobandit prin Reconstituire, cota actuala 16/20, cota initiala 16/20 1) STAN PAVEL 2) STAN VASILE 3) STAN STELIAN 4) STAN GHEORGHE	A1
Act Notarial nr. 22, din 20/04/2022 emis de NP TUDOSE IOANA ADRIANA;		
B2	Intabulare, drept de PROPRIETATE, cu titlu de moștenire, dobandit prin Succesiune, cota actuala 1/20, cota initiala 1/20 1) STAN ANA	A1
B3	Intabulare, drept de PROPRIETATE, cu titlu de moștenire, dobandit prin Succesiune, cota actuala 1/20, cota initiala 1/20 1) BĂLAN MARICICA	A1
B4	Intabulare, drept de PROPRIETATE, cu titlu de moștenire, dobandit prin Succesiune, cota actuala 1/20, cota initiala 1/20 1) ROTARU MAGDALENA	A1
B5	Intabulare, drept de PROPRIETATE, cu titlu de moștenire, dobandit prin Succesiune, cota actuala 1/20, cota initiala 1/20 1) CĂTUNEANU VIORICA	A1

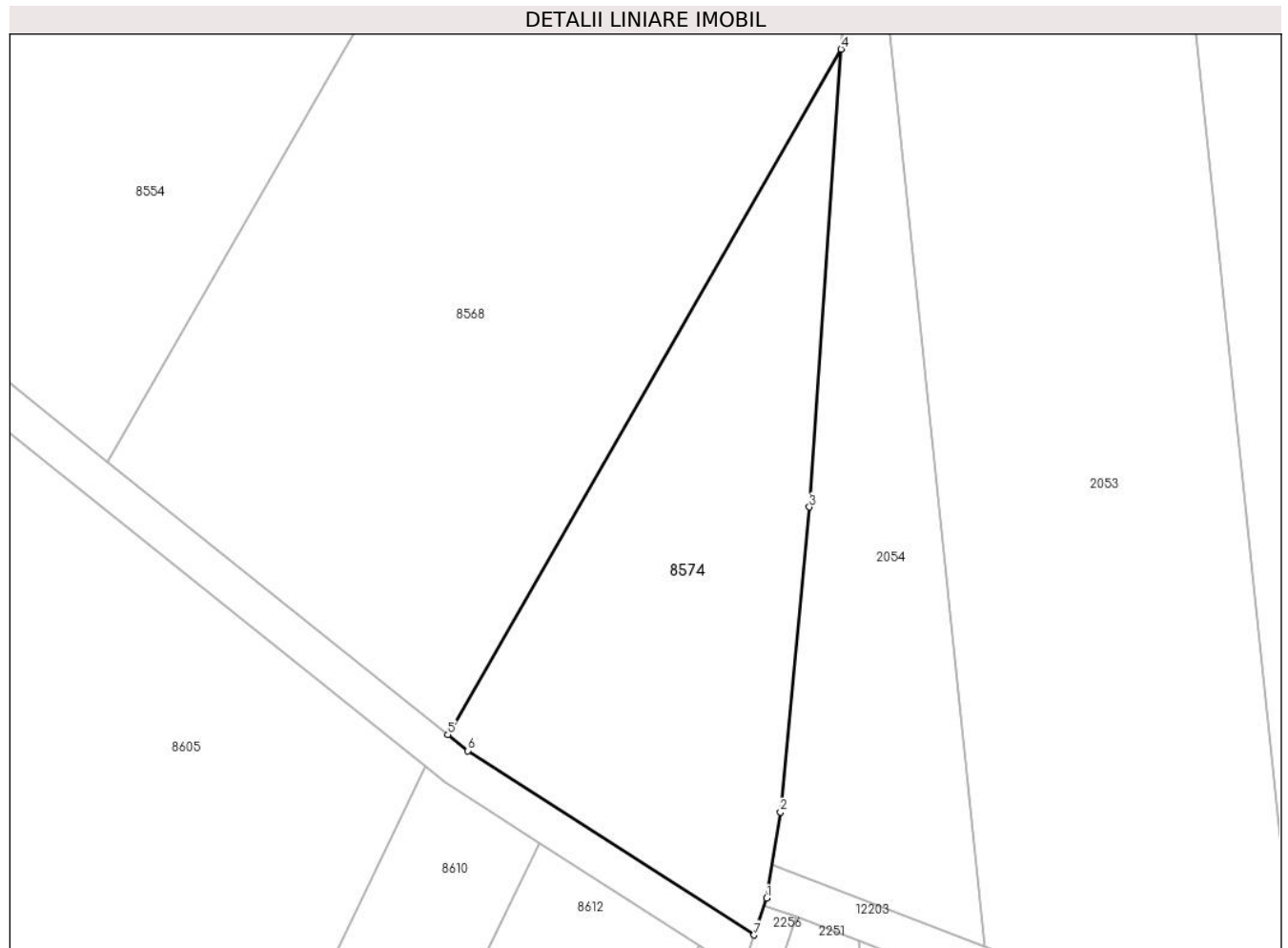
C. Partea III. SARCINI .

Inscrieri privind dezmembramintele dreptului de proprietate, drepturi reale de garanție și sarcini	Referințe
NU SUNT	

Teren

Nr cadastral	Suprafața (mp)*	Observații / Referințe
	1.600	

* Suprafața este determinată în planul de proiecție Stereo 70.



Date referitoare la teren

Crt	Categorie folosință	Intravilan	Suprafața (mp)	Tarla	Parcelă	Nr. topo	Observații / Referințe
1	arabil	NU	1.600	46	239/2/38	-	

Lungime Segmente

1) Valorile lungimilor segmentelor sunt obținute din proiecție în plan.

Punct început	X / Y	Punct sfârșit	X / Y	Lungime segment (** (m)
1	574.065,906 373.447,827	2	574.067,3 373.456,638	8.921
2	574.067,3 373.456,638	3	574.070,26 373.487,791	31.293
3	574.070,26 373.487,791	4	574.073,506 373.534,545	46.867
4	574.073,506 373.534,545	5	574.033,295 373.464,544	80.728
5	574.033,295 373.464,544	6	574.035,35 373.462,901	2.631

Punct început	X / Y	Punct sfârșit	X / Y	Lungime segment (** (m)
6	574.035,35 373.462,901	7	574.064,598 373.444,069	34.786
7	574.064,598 373.444,069	1	574.065,906 373.447,827	3.979

** Lungimile segmentelor sunt determinate în planul de proiecție Stereo 70 și sunt rotunjite la 1 milimetru.

*** Distanța dintre puncte este formată din segmente cumulate ce sunt mai mici decât valoarea 1 milimetru.

**DATE DESPRE IMOBILUL NR. 8575**

Oficiul de Cadastru și Publicitate Imobiliară PRAHOVA
Biroul de Cadastru și Publicitate Imobiliară Ploiești

A. Partea I. Descrierea imobilului

TEREN Extravilan

Adresa: Jud. Prahova

Nr. Crt	Nr cadastral Nr. topografic	Suprafața* (mp)	Observații / Referințe
A1		4.682	Sector cadastral:62 Teren neimprejmit;

B. Partea II. Proprietari și acte

Inscrieri privitoare la dreptul de proprietate și alte drepturi reale		Referințe
/		
Act Administrativ nr. 38876, din 14/07/1995 emis de CJSDPAT PRHOVA;		
B1	Intabulare, drept de PROPRIETATE, dobandit prin Reconstituire, cota actuala 1/1, cota initiala 1/1	A1
	1) TACU VASILE 2) CROITORU MARIA 3) TACU STELIAN GHEORGHE 4) GANTĂ ST ELENA 5) COLOJARU AURELIA	

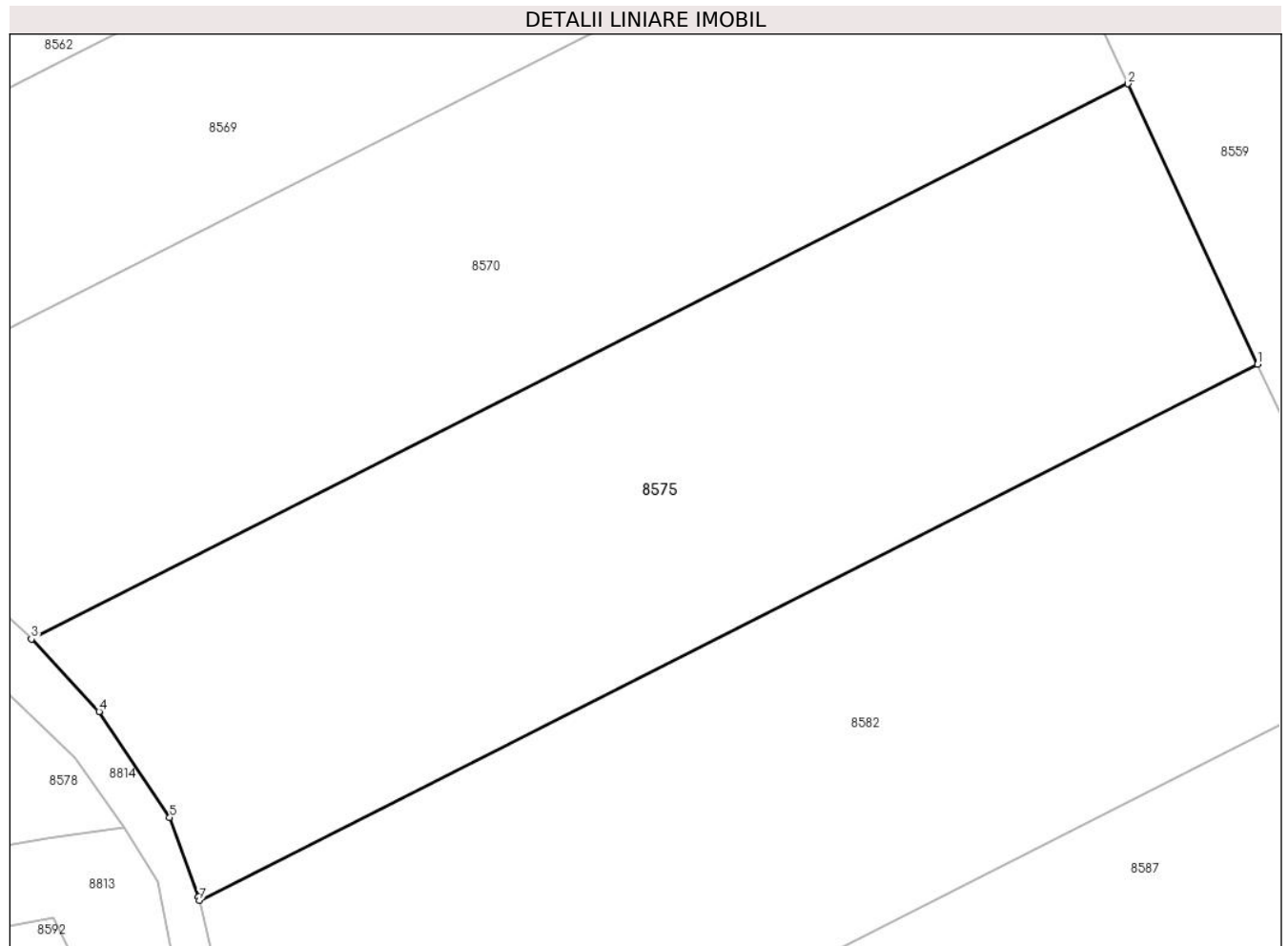
C. Partea III. SARCINI .

Inscrieri privind dezmembramintele dreptului de proprietate, drepturi reale de garanție și sarcini	Referințe
NU SUNT	

Teren

Nr cadastral	Suprafața (mp)*	Observații / Referințe
	4.682	

* Suprafața este determinată în planul de proiecție Stereo 70.



Date referitoare la teren

Crt	Categorie folosință	Intra vilan	Suprafața (mp)	Tarla	Parcelă	Nr. topo	Observații / Referințe
1	arabil	NU	4.682	49	271/1/5	-	In TP parcela 297/1/5

Lungime Segmente

1) Valorile lungimilor segmentelor sunt obținute din proiecție în plan.

Punct început	X / Y	Punct sfârșit	X / Y	Lungime segment (** (m)
1	573.420,722 373.492,835	2	573.406,121 373.524,428	34.804
2	573.406,121 373.524,428	3	573.282,503 373.461,913	138.526
3	573.282,503 373.461,913	4	573.290,122 373.453,762	11.157
4	573.290,122 373.453,762	5	573.298,078 373.441,811	14.357
5	573.298,078 373.441,811	6	573.301,332 373.432,858	9.526

Punct început	X / Y	Punct sfârșit	X / Y	Lungime segment (** (m)
6	573.301,332 373.432,858	7	573.301,417 373.432,501	0.367
7	573.301,417 373.432,501	1	573.420,722 373.492,835	133.693

** Lungimile segmentelor sunt determinate în planul de proiecție Stereo 70 și sunt rotunjite la 1 milimetru.

*** Distanța dintre puncte este formată din segmente cumulate ce sunt mai mici decât valoarea 1 milimetru.

**DATE DESPRE IMOBILUL NR. 8576**

Oficiul de Cadastru și Publicitate Imobiliară PRAHOVA
Biroul de Cadastru și Publicitate Imobiliară Ploiești

A. Partea I. Descrierea imobilului

TEREN Extravilan

Nr. CF vechi:5850

Nr. cadastral vechi:11977

Adresa: Jud. Prahova

Nr. Crt	Nr cadastral Nr. topografic	Suprafața* (mp)	Observații / Referințe
A1	22536	5.000	Sector cadastral:62 Teren neimprejmuit;

B. Partea II. Proprietari și acte

Inscrieri privitoare la dreptul de proprietate și alte drepturi reale		Referințe
9535 / 02/03/2009		
Act Notarial nr. 1125, din 27/02/2009 emis de NP TUDOSE M;		
B2	Intabulare, drept de PROPRIETATEcumparare ca bun propriu, dobandit prin Conventie, cota actuala 1/1, cota initiala 1/1 1) DINCA ANTONIO COSTIN	A1
9534 / 02/03/2009		
Act Notarial nr. 1125, din 27/02/2009 emis de NP TUDOSE M;		
B3	Se infiintează cartea funciara nr. 5850 a unitatii administrativ teritoriale Târgșoru Vechi , care cuprinde imobilul cu numarul cadastral 11977 descris la PI/A+1, rezultat din dezmembrarea imobilului cu numarul cadastral 11928 din cartea funciara nr. 5689 a aceleiasi unitati administrativ teritoriale.	A1

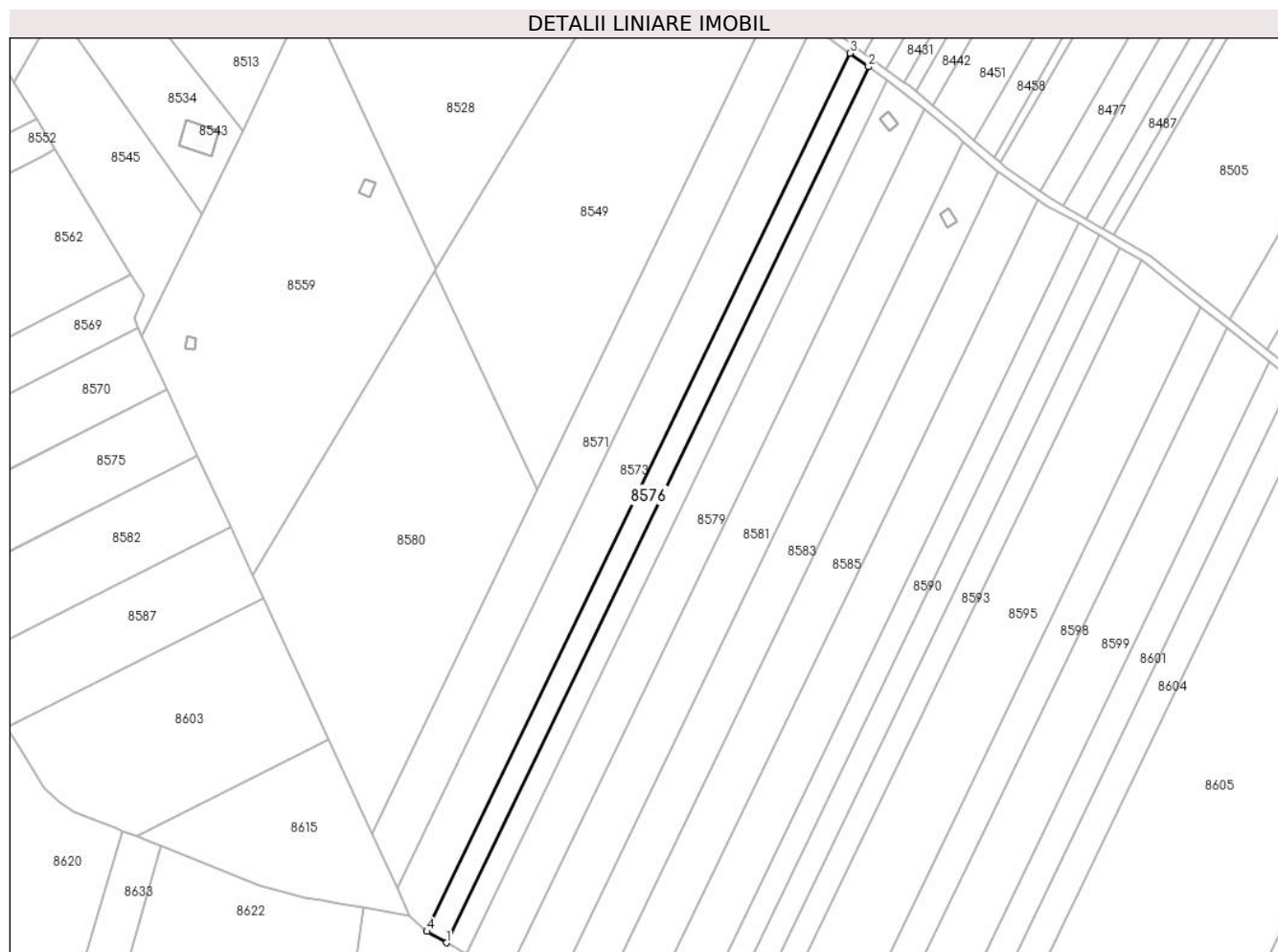
C. Partea III. SARCINI .

Inscrieri privind dezmembramintele dreptului de proprietate, drepturi reale de garanție și sarcini	Referințe
NU SUNT	

Teren

Nr cadastral	Suprafața (mp)*	Observații / Referințe
22536	5.000	

* Suprafața este determinată în planul de proiecție Stereo 70.



Date referitoare la teren

Crt	Categorie folosință	Intra vilan	Suprafața (mp)	Tarla	Parcelă	Nr. topo	Observații / Referințe
1	arabil	NU	5.000	49	A 297/10	-	

Lungime Segmente

1) Valorile lungimilor segmentelor sunt obținute din proiecție în plan.

Punct început	X / Y	Punct sfârșit	X / Y	Lungime segment (** (m)
1	573.539,367 373.261,011	2	573.740,556 373.678,239	463.202
2	573.740,556 373.678,239	3	573.731,695 373.684,683	10.956
3	573.731,695 373.684,683	4	573.530,004 373.266,416	464.356
4	573.530,004 373.266,416	1	573.539,367 373.261,011	10.811

** Lungimile segmentelor sunt determinate în planul de proiecție Stereo 70 și sunt rotunjite la 1 milimetru.

***** Distanţa dintre puncte este formată din segmente cumulate ce sunt mai mici decât valoarea 1 milimetru.**

**DATE DESPRE IMOBILUL NR. 8577**

Oficiul de Cadastru și Publicitate Imobiliară PRAHOVA
Biroul de Cadastru și Publicitate Imobiliară Ploiești

A. Partea I. Descrierea imobilului

TEREN Extravilan

Nr. CF vechi:5851

Nr. cadastral vechi:11978

Adresa: Jud. Prahova

Nr. Crt	Nr cadastral Nr. topografic	Suprafața* (mp)	Observații / Referințe
A1	22537	5.000	Sector cadastral:62 Teren neimprejmuit;

B. Partea II. Proprietari și acte

Inscrieri privitoare la dreptul de proprietate și alte drepturi reale		Referințe
9534 / 02/03/2009		
Act Notarial nr. 1125, din 27/02/2009 emis de NP TUDOSE M;		
B2	Se infiintează cartea funciara nr. 5851 a unitatii administrativ teritoriale Târgșoru Vechi , care cuprinde imobilul cu numarul cadastral 11978 descris la PI/A+1, rezultat din dezmembrarea imobilului cu numarul cadastral 11928 din cartea funciara nr. 5689 a aceleiasi unitati administrativ teritoriale.	A1
22583 / 01/03/2019		
Act Notarial nr. 351, din 28/02/2019 emis de NP Preda Popescu Florentina;		
B6	Intabulare, drept de PROPRIETATE, dobandit prin Conventie, cota actuala 1/1, cota initiala 1/1 1) CONSTANTIN OANA-IULIANA 2) CONSTANTIN MIHĂIȚĂ	A1

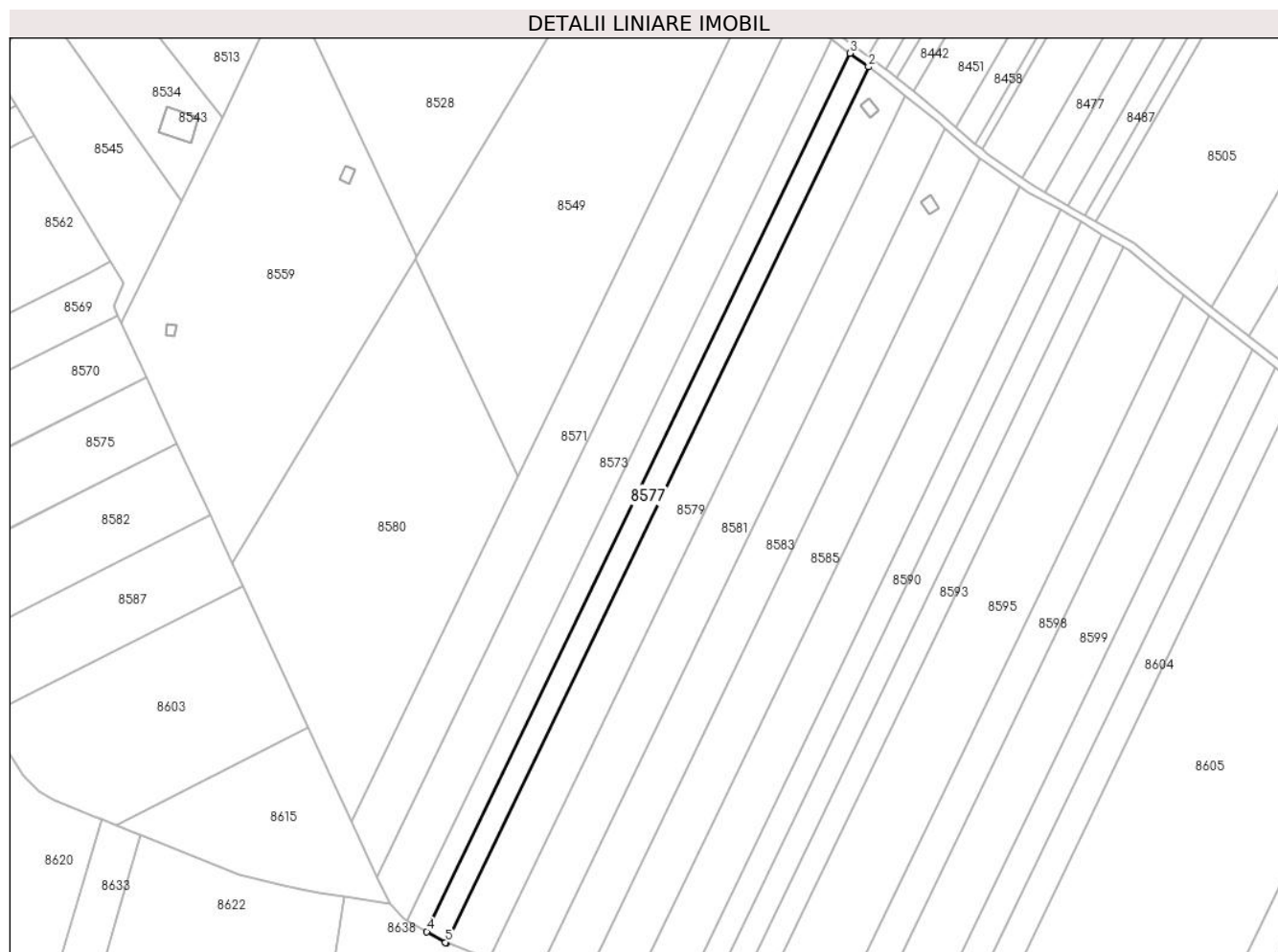
C. Partea III. SARCINI .

Inscrieri privind dezmembramintele dreptului de proprietate, drepturi reale de garanție și sarcini	Referințe
NU SUNT	

Teren

Nr cadastral	Suprafața (mp)*	Observații / Referințe
22537	5.000	

* Suprafața este determinată în planul de proiecție Stereo 70.



Date referitoare la teren

Crt	Categorie folosință	Intravilan	Suprafața (mp)	Tarla	Parcelă	Nr. topo	Observații / Referințe
1	arabil	NU	5.000	49	A 297/10	-	

Lungime Segmente

1) Valorile lungimilor segmentelor sunt obținute din proiecție în plan.

Punct început	X / Y	Punct sfârșit	X / Y	Lungime segment (** (m)
1	573.548,79 373.255,669	2	573.749,44 373.671,779	461.961
2	573.749,44 373.671,779	3	573.740,556 373.678,239	10.984
3	573.740,556 373.678,239	4	573.539,367 373.261,011	463.202
4	573.539,367 373.261,011	5	573.548,304 373.255,852	10.319
5	573.548,304 373.255,852	1	573.548,79 373.255,669	0.519

**** Lungimile segmentelor sunt determinate în planul de proiecție Stereo 70 și sunt rotunjite la 1 milimetru.**

***** Distanța dintre puncte este formată din segmente cumulate ce sunt mai mici decât valoarea 1 milimetru.**

**DATE DESPRE IMOBILUL NR. 8578**

Oficiul de Cadastru și Publicitate Imobiliară PRAHOVA
Biroul de Cadastru și Publicitate Imobiliară Ploiești

A. Partea I. Descrierea imobilului

TEREN Intravilan

Nr. CF vechi:4372

Nr. cadastral vechi:11216

Adresa: Loc. Stancesti, Str Soarelui, Nr. 31, Jud. Prahova

Nr. Crt	Nr cadastral Nr. topografic	Suprafața* (mp)	Observații / Referințe
A1	21611	Din acte: 3.740 Masurata: 3.946	Sector cadastral:62 Teren imprejmuit;

Construcții

Crt	Nr cadastral Nr. topografic	Adresa	Observații / Referințe
A1.1	21611-C1	Loc. Stancesti, Str Soarelui, Nr. 31, Jud. Prahova	Nr. niveluri:1; S. construita la sol:68 mp; S. construita desfasurata:68 mp; LOCUINTA
A1.2	21611-C2	Loc. Stancesti, Str Soarelui, Nr. 31, Jud. Prahova	Nr. niveluri:1; S. construita la sol:63 mp; S. construita desfasurata:63 mp; ANEXA
A1.3	21611-C3	Loc. Stancesti, Str Soarelui, Nr. 31, Jud. Prahova	Nr. niveluri:1; S. construita la sol:190 mp; S. construita desfasurata:190 mp; LOCUINTA
A1.4		Loc. Stancesti, Str Soarelui, Nr. 31, Jud. Prahova	Nr. niveluri:1; S. construita la sol:52 mp; S. construita desfasurata:52 mp; Cladire anexa, regim inaltime P
A1.5		Loc. Stancesti, Str Soarelui, Nr. 31, Jud. Prahova	Nr. niveluri:1; S. construita la sol:48 mp; S. construita desfasurata:48 mp; Cladire anexa, regim inaltime P
A1.6		Loc. Stancesti, Str Soarelui, Nr. 31, Jud. Prahova	Nr. niveluri:1; S. construita la sol:99 mp; S. construita desfasurata:99 mp; Cladire anexa, regim inaltime P

B. Partea II. Proprietari și acte

Inscrieri privitoare la dreptul de proprietate și alte drepturi reale		Referințe
99401 / 30/09/2015		
Act Administrativ nr. seria Cg Nr 0558850, din 21/05/1962 emis de Sfatul Popular al Comunei Targșorul Vechi;		
B7	se noteaza certificatul de casatorie seria Cg nr. 0558850/21.05.1962 emis de Sfatul Popular Targșoru Vechi	A1, A1.1, A1.2, A1.3
Act Administrativ nr. 32, din 25/09/1961 emis de Sfatul Popular al Comunei Targșorul Vechi;		
B8	se noteaza autorizatia de construire nr. 32/25.09.1961 emisa de Sfatul Popular Targșoru Vechi	A1, A1.1, A1.2, A1.3
Act Administrativ nr. 50, din 20/08/1998 emis de Primaria Targșorul Vechi;		
B9	se noteaza autorizatia de construire nr. 50/20.08.1998 emisa de PrimariaTargșoru Vechi	A1, A1.1, A1.2, A1.3
Act Notarial nr. 74, din 21/09/2015 emis de NP PREDĂ POPESCU FLORENTINA;		
B10	Intabulare, drept de PROPRIETATE, dobandit prin Succesiune, cota actuala 1/4, cota initiala 1/4 1) VOICU GHERGHINA	A1
B11	Intabulare, drept de PROPRIETATE, dobandit prin Succesiune, cota actuala 1/4, cota initiala 1/4 1) PAUNA IONELA	A1
B12	Intabulare, drept de PROPRIETATE, dobandit prin Succesiune, cota actuala 1/4, cota initiala 1/4 1) GHEORGHE VOICU FLORINA MONICA	A1
B13	Intabulare, drept de PROPRIETATE, dobandit prin Succesiune, cota actuala 1/4, cota initiala 1/4 1) VOICU AURELIAN	A1
B14	Intabulare, drept de PROPRIETATE, dobandit prin Construire, cota actuala 4/8, cota initiala 1/2 1) VOICU GHERGHINA	A1.1, A1.2, A1.3
B15	Intabulare, drept de PROPRIETATE, dobandit prin Succesiune, cota actuala 1/8, cota initiala 1/8 1) VOICU GHERGHINA	A1.1, A1.2, A1.3
B16	Intabulare, drept de PROPRIETATE, dobandit prin Succesiune, cota actuala 1/8, cota initiala 1/8 1) PAUNA IONELA	A1.1, A1.2, A1.3
B17	Intabulare, drept de PROPRIETATE, dobandit prin Succesiune, cota actuala 1/8, cota initiala 1/8	A1.1, A1.2, A1.3

Inscrieri privitoare la dreptul de proprietate și alte drepturi reale		Referințe
	1) GHEORGHE VOICU FLORINA MONICA	
B18	Intabulare, drept de PROPRIETATE, dobandit prin Succesiune, cota actuala 1/8, cota initiala 1/8	A1.1, A1.2, A1.3
	1) VOICU AURELIAN	
113573 / 11/11/2015		
Act Administrativ nr. 1564, din 17/05/1971 emis de CONSILIUL POPULAR TIRGSORU VECHI;		
B19	se noteaza autorizatia de construire nr.1564/17.05.1971 emisa de Consiliul Popular Tirgsoru Vechi	A1, A1.1, A1.2, A1.3
/		
Act Administrativ nr. 14456, din 13/09/2024 emis de PRIMĂRIA COMUNEI TÂRGȘORU VECHI (în baza art. 12, alin. 16 din Legea 7);		
B20	Intabulare, drept de PROPRIETATE, dobandit prin Lege, cota actuala 1/1, cota initiala 1/1	A1.4, A1.5, A1.6
	1) VOICU GHERGHINA	
	2) PAUNA IONELA	
	3) GHEORGHE VOICU FLORINA MONICA	
	4) VOICU AURELIAN	
C. Partea III. SARCINI .		
Inscrieri privind dezmembramintele dreptului de proprietate, drepturi reale de garanție și sarcini		Referințe
NU SUNT		

Anexa Nr. 1 La Partea I

Teren

Nr cadastral	Suprafața (mp)*	Observații / Referințe
21611	Din acte: 3.740 Masurata: 3.946	

* Suprafața este determinată în planul de proiecție Stereo 70.



Date referitoare la teren

Crt	Categorie folosință	Intra vilan	Suprafața (mp)	Tarla	Parcelă	Nr. topo	Observații / Referințe
1	curți constructii	DA	2.958	T 1, T 49	CC 2, A 1, A 302/10	-	
2	arabil	DA	498	T 1, T 49	CC 2, A 1, A 302/10	-	
3	arabil	DA	490	T 1, T 49	CC 2, A 1, A 302/10	-	

Date referitoare la construcții

Crt	Număr	Destinație construcție	Supraf. (mp)	Situație juridică	Observații / Referințe
A1.1	21611-C1	construcții de locuințe	68	Cu acte	Nr. niveluri:1; S. construita la sol:68 mp; S. construita desfasurata:68 mp; LOCUINTA
A1.2	21611-C2	construcții de locuințe	63	Cu acte	Nr. niveluri:1; S. construita la sol:63 mp; S. construita desfasurata:63 mp; ANEXA
A1.3	21611-C3	construcții anexa	190	Cu acte	Nr. niveluri:1; S. construita la sol:190 mp; S. construita desfasurata:190 mp; LOCUINTA
A1.4		construcții anexa	52	Cu acte	Nr. niveluri:1; S. construita la sol:52 mp; S. construita desfasurata:52 mp; Cladire anexa, regim inaltime P
A1.5		construcții anexa	48	Cu acte	Nr. niveluri:1; S. construita la sol:48 mp; S. construita desfasurata:48 mp; Cladire anexa, regim inaltime P
A1.6		construcții anexa	99	Cu acte	Nr. niveluri:1; S. construita la sol:99 mp; S. construita desfasurata:99 mp; Cladire anexa, regim inaltime P

Lungime Segmente

1) Valorile lungimilor segmentelor sunt obținute din proiecție în plan.

Punct început	X / Y	Punct sfârșit	X / Y	Lungime segment (** (m))
1	573.184,137 373.463,147	2	573.193,842 373.453,796	13.477
2	573.193,842 373.453,796	3	573.203,19 373.449,16	10.434
3	573.203,19 373.449,16	4	573.207,72 373.447,85	4.716
4	573.207,72 373.447,85	5	573.213,71 373.446,12	6.235
5	573.213,71 373.446,12	6	573.232,62 373.440,67	19.68
6	573.232,62 373.440,67	7	573.256,87 373.435,409	24.814
7	573.256,87 373.435,409	8	573.280,321 373.438,811	23.696
8	573.280,321 373.438,811	9	573.284,323 373.439,419	4.048
9	573.284,323 373.439,419	10	573.292,904 373.440,722	8.679
10	573.292,904 373.440,722	11	573.287,37 373.448,499	9.545
11	573.287,37 373.448,499	12	573.277,399 373.458,03	13.794
12	573.277,399 373.458,03	13	573.261,599 373.473,135	21.859
13	573.261,599 373.473,135	14	573.261,52 373.473,21	0.109
14	573.261,52 373.473,21	15	573.252,195 373.481,686	12.602
15	573.252,195 373.481,686	16	573.232,174 373.502,851	29.134
16	573.232,174 373.502,851	17	573.211,566 373.489,454	24.58
17	573.211,566 373.489,454	18	573.191,09 373.476,4	24.283
18	573.191,09 373.476,4	19	573.178,57 373.468,51	14.799
19	573.178,57 373.468,51	1	573.184,137 373.463,147	7.73

** Lungimile segmentelor sunt determinate în planul de proiecție Stereo 70 și sunt rotunjite la 1 milimetru.

*** Distanța dintre puncte este formată din segmente cumulate ce sunt mai mici decât valoarea 1 milimetru.

**DATE DESPRE IMOBILUL NR. 8579**

Oficiul de Cadastru și Publicitate Imobiliară PRAHOVA
Biroul de Cadastru și Publicitate Imobiliară Ploiești

A. Partea I. Descrierea imobilului

TEREN Extravilan

Adresa: Jud. Prahova

Nr. Crt	Nr cadastral Nr. topografic	Suprafața* (mp)	Observații / Referințe
A1		9.962	Sector cadastral:62 Teren neimprejmuit;

B. Partea II. Proprietari și acte

Inscrieri privitoare la dreptul de proprietate și alte drepturi reale		Referințe
/		
Act Administrativ nr. 73334, din 09/12/1997 emis de CJSDPAT PRHOVA;		
B1	Intabulare, drept de PROPRIETATE, dobandit prin Reconstituire, cota actuala 1/1, cota initiala 1/1 1) NĂSTASE MARIA	A1

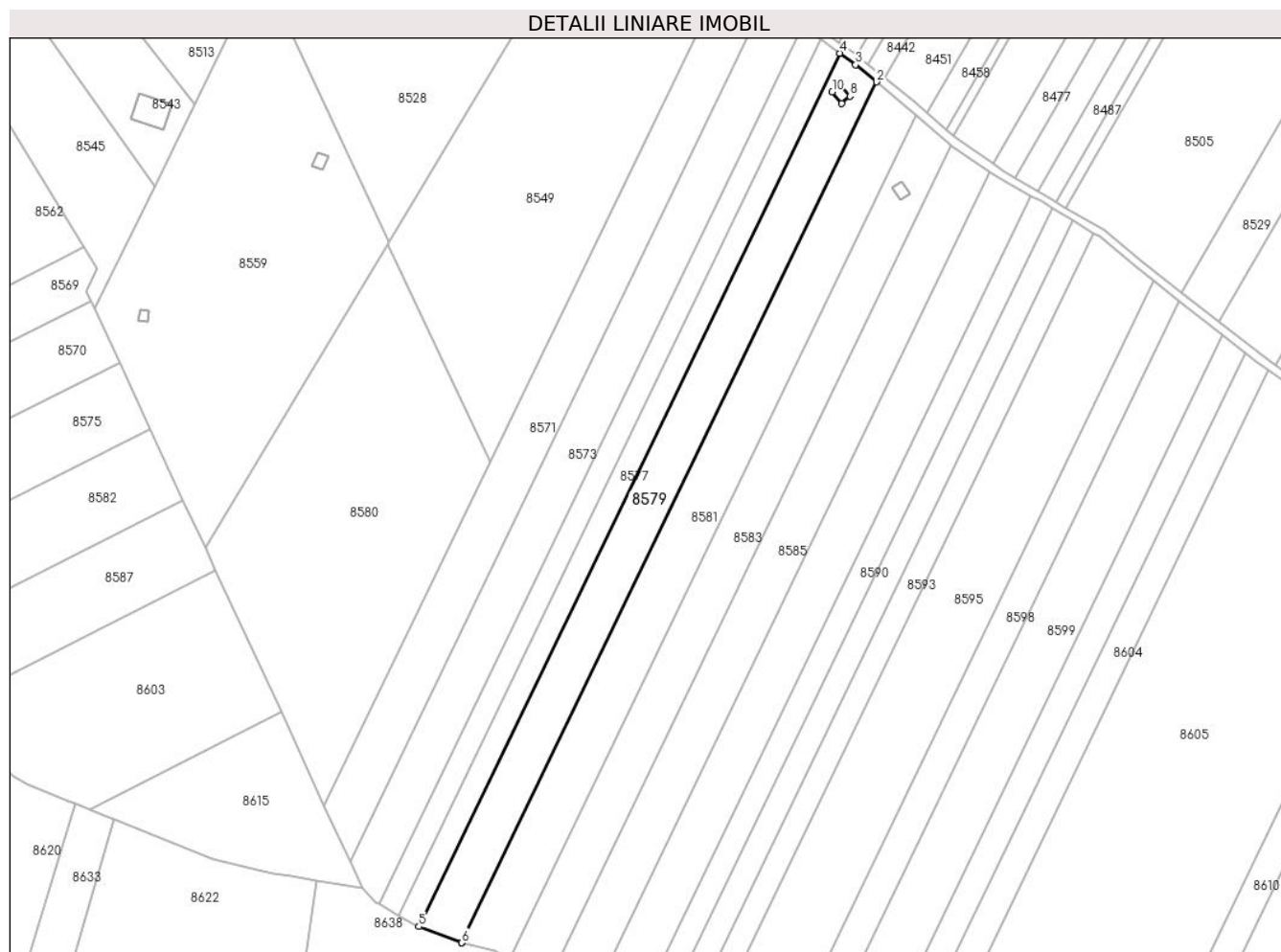
C. Partea III. SARCINI .

Inscrieri privind dezmembramintele dreptului de proprietate, drepturi reale de garanție și sarcini	Referințe
NU SUNT	

Teren

Nr cadastral	Suprafața (mp)*	Observații / Referințe
	9.962	

* Suprafața este determinată în planul de proiecție Stereo 70.



Date referitoare la teren

Crt	Categorie folosință	Intravilan	Suprafața (mp)	Tarla	Parcelă	Nr. topo	Observații / Referințe
1	arabil	NU	9.962	49	297/11	-	

Lungime Segmente

1) Valorile lungimilor segmentelor sunt obținute din proiecție în plan.

Punct început	X / Y	Punct sfârșit	X / Y	Lungime segment (** (m)
1	573.569,27 373.247,96	2	573.767,032 373.658,079	455.31
2	573.767,032 373.658,079	3	573.757,044 373.666,249	12.904
3	573.757,044 373.666,249	4	573.749,44 373.671,779	9.402
4	573.749,44 373.671,779	5	573.548,79 373.255,669	461.961
5	573.548,79 373.255,669	6	573.569,27 373.247,96	21.883

Punct început	X / Y	Punct sfârșit	X / Y	Lungime segment (** (m)
6	573.569,27 373.247,96	7	573.749,762 373.656,816	446.923
7	573.749,762 373.656,816	8	573.754,341 373.651,305	7.165
8	573.754,341 373.651,305	9	573.750,274 373.647,867	5.325
9	573.750,274 373.647,867	10	573.745,836 373.653,281	7.001
10	573.745,836 373.653,281	1	573.749,762 373.656,816	5.283

** Lungimile segmentelor sunt determinate în planul de proiecție Stereo 70 și sunt rotunjite la 1 milimetru.

*** Distanța dintre puncte este formată din segmente cumulate ce sunt mai mici decât valoarea 1 milimetru.

**DATE DESPRE IMOBILUL NR. 8580**

Oficiul de Cadastru și Publicitate Imobiliară PRAHOVA
Biroul de Cadastru și Publicitate Imobiliară Ploiești

A. Partea I. Descrierea imobilului

TEREN Extravilan

Nr. CF vechi:25(e:25)

Nr. cadastral vechi:42

Adresa: Jud. Prahova

Nr. Crt	Nr cadastral Nr. topografic	Suprafața* (mp)	Observații / Referințe
A1	22896	17.551	Sector cadastral:62 Teren neimprejmuit;

B. Partea II. Proprietari și acte

Inscrieri privitoare la dreptul de proprietate și alte drepturi reale		Referințe
44314 / 01/09/2009		
Act Notarial nr. 1246, din 03/12/2001 emis de NP PROCOPIE STELIANA (partaj voluntar nr.171/21.01.2000 emis de NP MINEA STELIANA;certificat mostenitor nr.59/20.03.2007 emis de NP PUSCASU ION;);		
B4	Intabulare, drept de PROPRIETATE, dobandit prin Succesiune, cota actuala 1/1, cota initiala 1/1 1) ROTARU NICOLETA - DANIELA	A1
57101 / 22/08/2013		
Act Administrativ nr. 44314, din 01/09/2009 emis de OCPI PH;		
B5	se indreapta eroarea materiala strecurata in cuprinsul prezentei carti funciare si al incheierii nr. 44314/2009 in sensul ca terenul este situat in extravilanul localitatii	A1
117472 / 11/11/2020		
Act Administrativ nr. 40942, din 07/09/2020 emis de ANCP;		
B6	se indreapta eroarea materiala strecurata in cuprinsul prezentei carti funciare in sensul ca suprafata masurata a terenului este de 17551 mp	A1

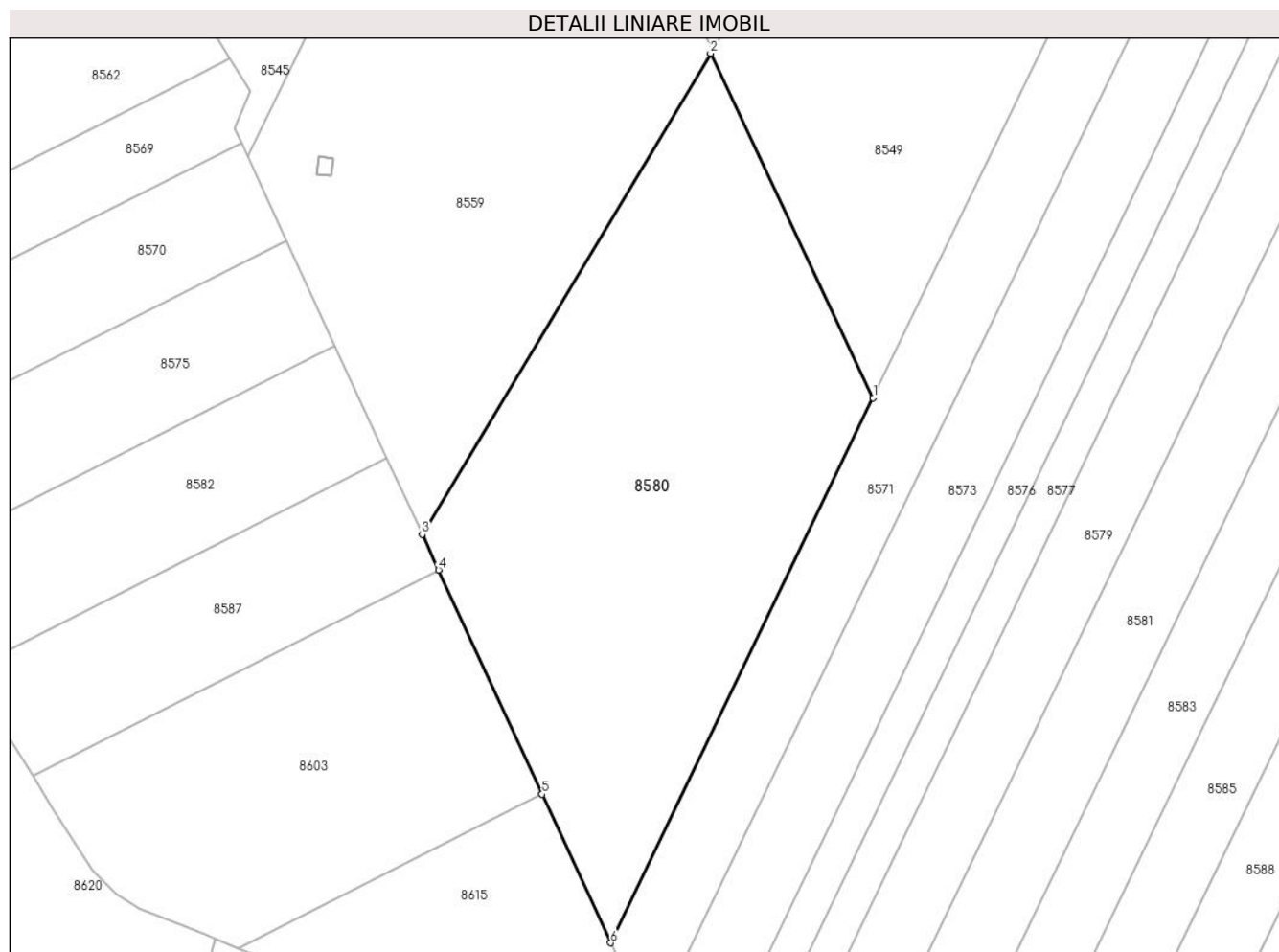
C. Partea III. SARCINI .

Inscrieri privind dezmembramintele dreptului de proprietate, drepturi reale de garanție și sarcini	Referințe
NU SUNT	

Teren

Nr cadastral	Suprafața (mp)*	Observații / Referințe
22896	17.551	

* Suprafața este determinată în planul de proiecție Stereo 70.



Date referitoare la teren

Crt	Categorie folosință	Intravilan	Suprafața (mp)	Tarla	Parcelă	Nr. topo	Observații / Referințe
1	arabil	NU	17.551	49	297/7	-	

Lungime Segmente

1) Valorile lungimilor segmentelor sunt obținute din proiecție în plan.

Punct început	X / Y	Punct sfârșit	X / Y	Lungime segment (** (m)
1	573.582,78 373.477,054	2	573.533,803 373.580,753	114.683
2	573.533,803 373.580,753	3	573.446,987 373.436,004	168.788
3	573.446,987 373.436,004	4	573.451,933 373.425,302	11.79
4	573.451,933 373.425,302	5	573.483,106 373.357,854	74.303
5	573.483,106 373.357,854	6	573.503,756 373.313,173	49.222

Punct început	X / Y	Punct sfârșit	X / Y	Lungime segment (** (m)
6	573.503,756 373.313,173	1	573.582,78 373.477,054	181.939

** Lungimile segmentelor sunt determinate în planul de proiecție Stereo 70 și sunt rotunjite la 1 milimetru.

*** Distanța dintre puncte este formată din segmente cumulate ce sunt mai mici decât valoarea 1 milimetru.

**DATE DESPRE IMOBILUL NR. 8581**

Oficiul de Cadastru și Publicitate Imobiliară PRAHOVA
Biroul de Cadastru și Publicitate Imobiliară Ploiești

A. Partea I. Descrierea imobilului

TEREN Extravilan

Adresa: Jud. Prahova

Nr. Crt	Nr cadastral Nr. topografic	Suprafața* (mp)	Observații / Referințe
A1		10.700	Sector cadastral:62 Teren neimprejmuit;

B. Partea II. Proprietari și acte

Inscrieri privitoare la dreptul de proprietate și alte drepturi reale	Referințe
/	
Act Administrativ nr. 103533, din 27/08/2002 emis de CJSDPAT PRHOVA;	
B1	A1
Intabulare, drept de PROPRIETATE, dobandit prin Reconstituire, cota actuala 1/1, cota initiala 1/1	
1) PĂUN FLOAREA	

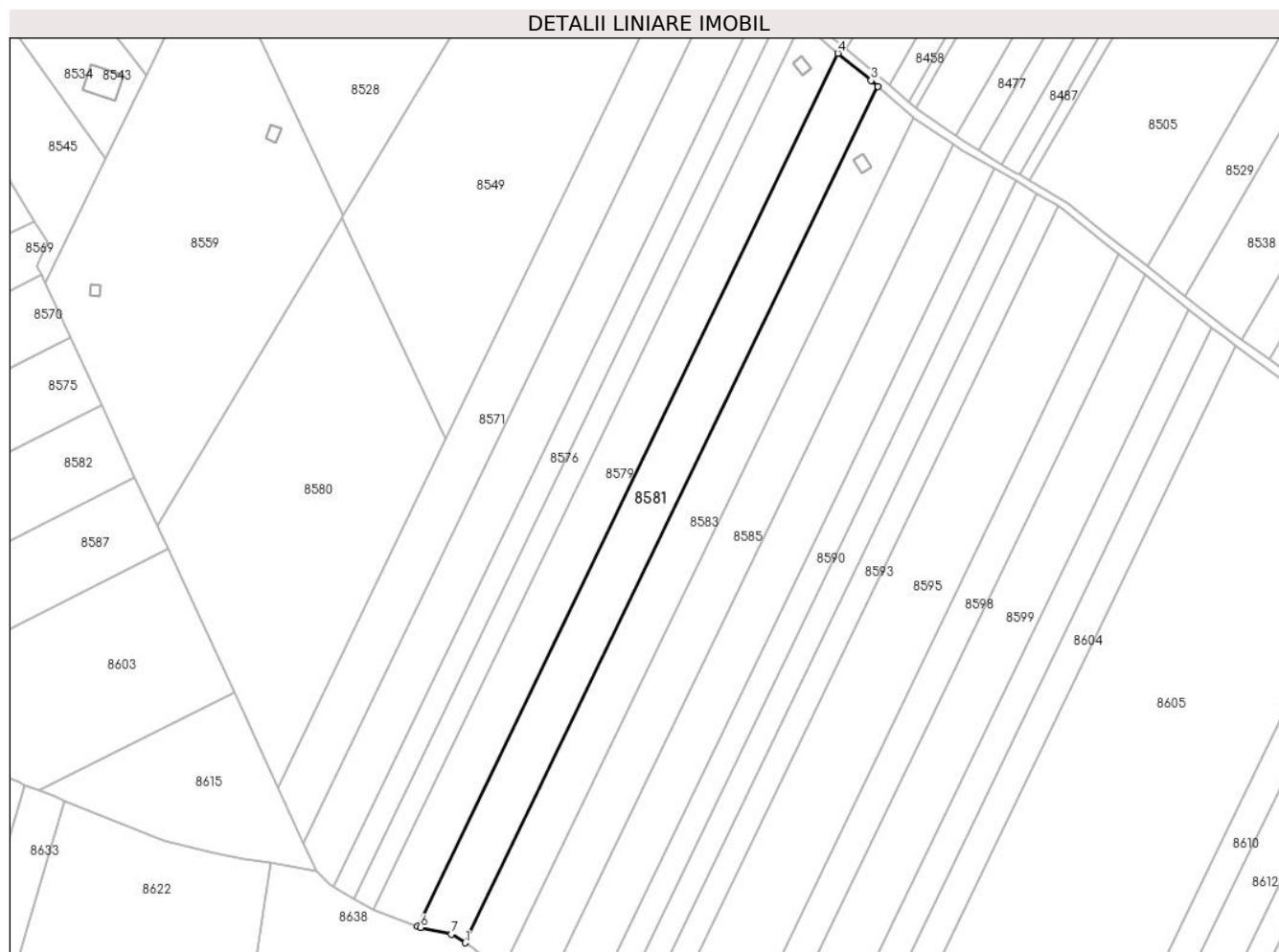
C. Partea III. SARCINI .

Inscrieri privind dezmembramintele dreptului de proprietate, drepturi reale de garanție și sarcini	Referințe
NU SUNT	

Teren

Nr cadastral	Suprafața (mp)*	Observații / Referințe
	10.700	

* Suprafața este determinată în planul de proiecție Stereo 70.



Date referitoare la teren

Crt	Categorie folosință	Intravilan	Suprafața (mp)	Tarla	Parcelă	Nr. topo	Observații / Referințe
1	arabil	NU	10.700	49	297/12	-	

Lungime Segmente

1) Valorile lungimilor segmentelor sunt obținute din proiecție în plan.

Punct început	X / Y	Punct sfârșit	X / Y	Lungime segment (** (m)
1	573.591,87 373.240,123	2	573.785,893 373.642,487	446.701
2	573.785,893 373.642,487	3	573.782,614 373.645,333	4.342
3	573.782,614 373.645,333	4	573.767,032 373.658,079	20.131
4	573.767,032 373.658,079	5	573.569,27 373.247,96	455.31
5	573.569,27 373.247,96	6	573.570,742 373.247,406	1.573

Punct început	X / Y	Punct sfârșit	X / Y	Lungime segment (** (m)
6	573.570,742 373.247,406	7	573.585,267 373.244,099	14.897
7	573.585,267 373.244,099	1	573.591,87 373.240,123	7.708

** Lungimile segmentelor sunt determinate în planul de proiecție Stereo 70 și sunt rotunjite la 1 milimetru.

*** Distanța dintre puncte este formată din segmente cumulate ce sunt mai mici decât valoarea 1 milimetru.

**DATE DESPRE IMOBILUL NR. 8582**

Oficiul de Cadastru și Publicitate Imobiliară PRAHOVA
Biroul de Cadastru și Publicitate Imobiliară Ploiești

A. Partea I. Descrierea imobilului

TEREN Extravilan

Adresa: Jud. Prahova

Nr. Crt	Nr cadastral Nr. topografic	Suprafața* (mp)	Observații / Referințe
A1		5.150	Sector cadastral:62 Teren neimpregmuit;

B. Partea II. Proprietari și acte

Inscrieri privitoare la dreptul de proprietate și alte drepturi reale	Referințe
/	
Act Administrativ nr. 71465, din 04/06/2002 emis de CJSDPAT PRHOVA;	
B1	A1
Intabulare, drept de PROPRIETATE, dobandit prin Reconstituire, cota actuala 1/1, cota initiala 1/1	
1) LIXANDRU CRISTEA CHIRITA	

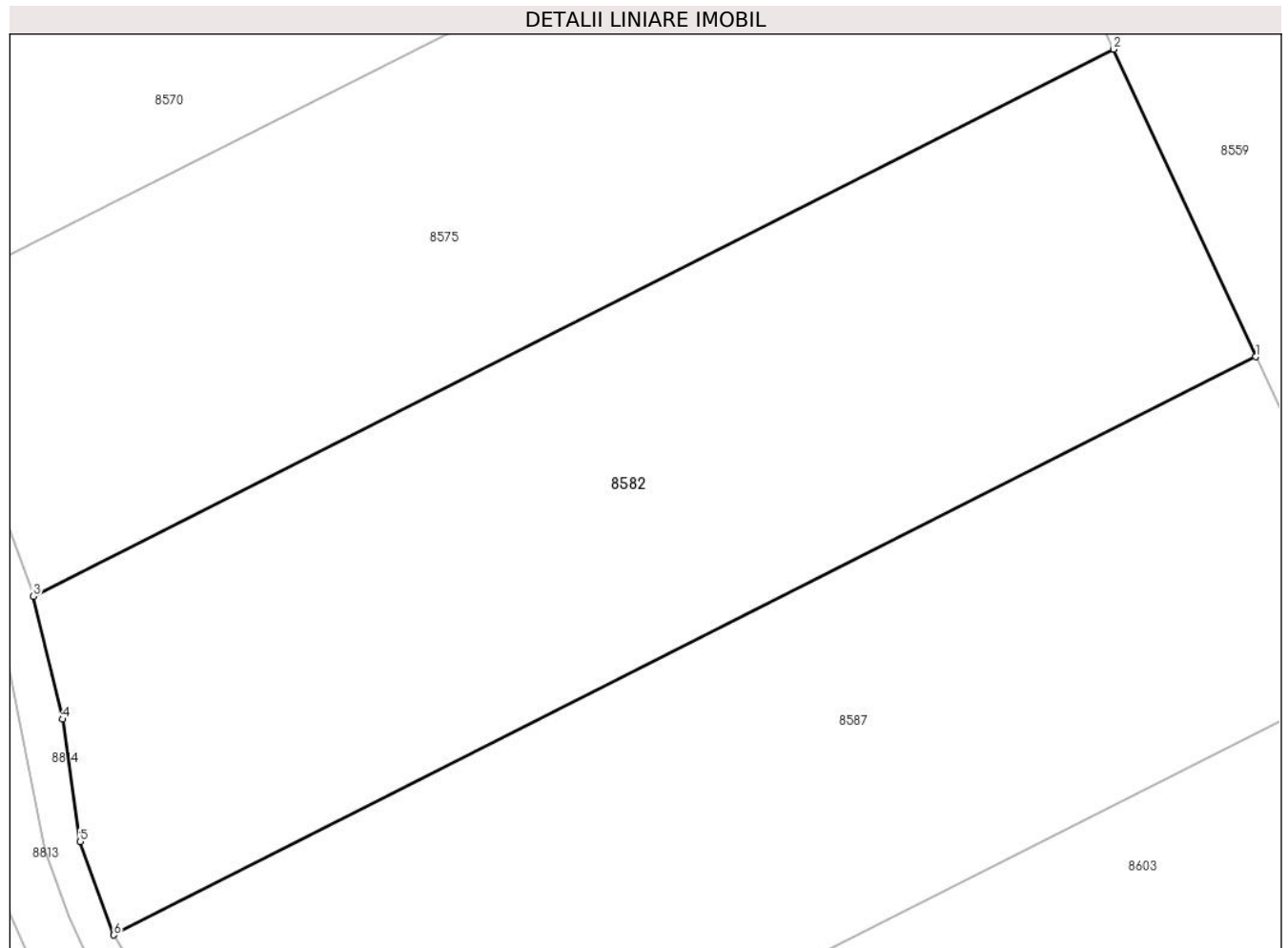
C. Partea III. SARCINI .

Inscrieri privind dezmembramintele dreptului de proprietate, drepturi reale de garanție și sarcini	Referințe
NU SUNT	

Teren

Nr cadastral	Suprafața (mp)*	Observații / Referințe
	5.150	

* Suprafața este determinată în planul de proiecție Stereo 70.



Date referitoare la teren

Crt	Categorie folosință	Intravilan	Suprafața (mp)	Tarla	Parcelă	Nr. topo	Observații / Referințe
1	arabil	NU	5.150	49	271/1/5	-	In TP parcela 297/6

Lungime Segmente

1) Valorile lungimilor segmentelor sunt obținute din proiecție în plan.

Punct început	X / Y	Punct sfârșit	X / Y	Lungime segment (** (m)
1	573.436,4 373.458,912	2	573.420,722 373.492,835	37.371
2	573.420,722 373.492,835	3	573.301,417 373.432,501	133.693
3	573.301,417 373.432,501	4	573.304,657 373.418,941	13.942
4	573.304,657 373.418,941	5	573.306,586 373.405,441	13.637
5	573.306,586 373.405,441	6	573.310,311 373.395,148	10.946

Punct început	X / Y	Punct sfârșit	X / Y	Lungime segment (** (m)
6	573.310,311 373.395,148	1	573.436,4 373.458,912	141.295

** Lungimile segmentelor sunt determinate în planul de proiecție Stereo 70 și sunt rotunjite la 1 milimetru.

*** Distanța dintre puncte este formată din segmente cumulate ce sunt mai mici decât valoarea 1 milimetru.

**DATE DESPRE IMOBILUL NR. 8583**

Oficiul de Cadastru și Publicitate Imobiliară PRAHOVA
Biroul de Cadastru și Publicitate Imobiliară Ploiești

A. Partea I. Descrierea imobilului

TEREN Extravilan

Adresa: Jud. Prahova, T49, A297/13

Nr. Crt	Nr cadastral Nr. topografic	Suprafața* (mp)	Observații / Referințe
A1	30502	Din acte: 9.500 Masurata: 9.424	Sector cadastral:62 Teren neimprijmit;

B. Partea II. Proprietari și acte

Inscrieri privitoare la dreptul de proprietate și alte drepturi reale		Referințe
178373 / 27/11/2023		
Act Administrativ nr. 23183, din 25/10/1995 emis de COMISIA JUDEȚEANĂ PRAHOVA (act notarial nr 601 din 05.10.2018, emis de NP IVAN CONSTANTIN);		
B1	Intabulare, drept de PROPRIETATE, dobandit prin Succesiune, cota actuala 3/6, cota initiala 3/6 1) VASILE MARIAN	A1
B2	Intabulare, drept de PROPRIETATE, dobandit prin Succesiune, cota actuala 1/6, cota initiala 1/6 1) PUȘCASU CONSTANȚA MONICA	A1
B3	Intabulare, drept de PROPRIETATE, dobandit prin Succesiune, cota actuala 1/6, cota initiala 1/6 1) JILESCU GEORGE	A1
B4	Intabulare, drept de PROPRIETATE, dobandit prin Succesiune, cota actuala 1/6, cota initiala 1/6 1) STROIE MARIA-MARINELA	A1
7143 / 19/01/2024		
Act Administrativ nr. C627, din 19/01/2024 emis de OCPI PRAHOVA;		
B5	se notează din oficiu propunerea de dezmembrare a imobilului	A1

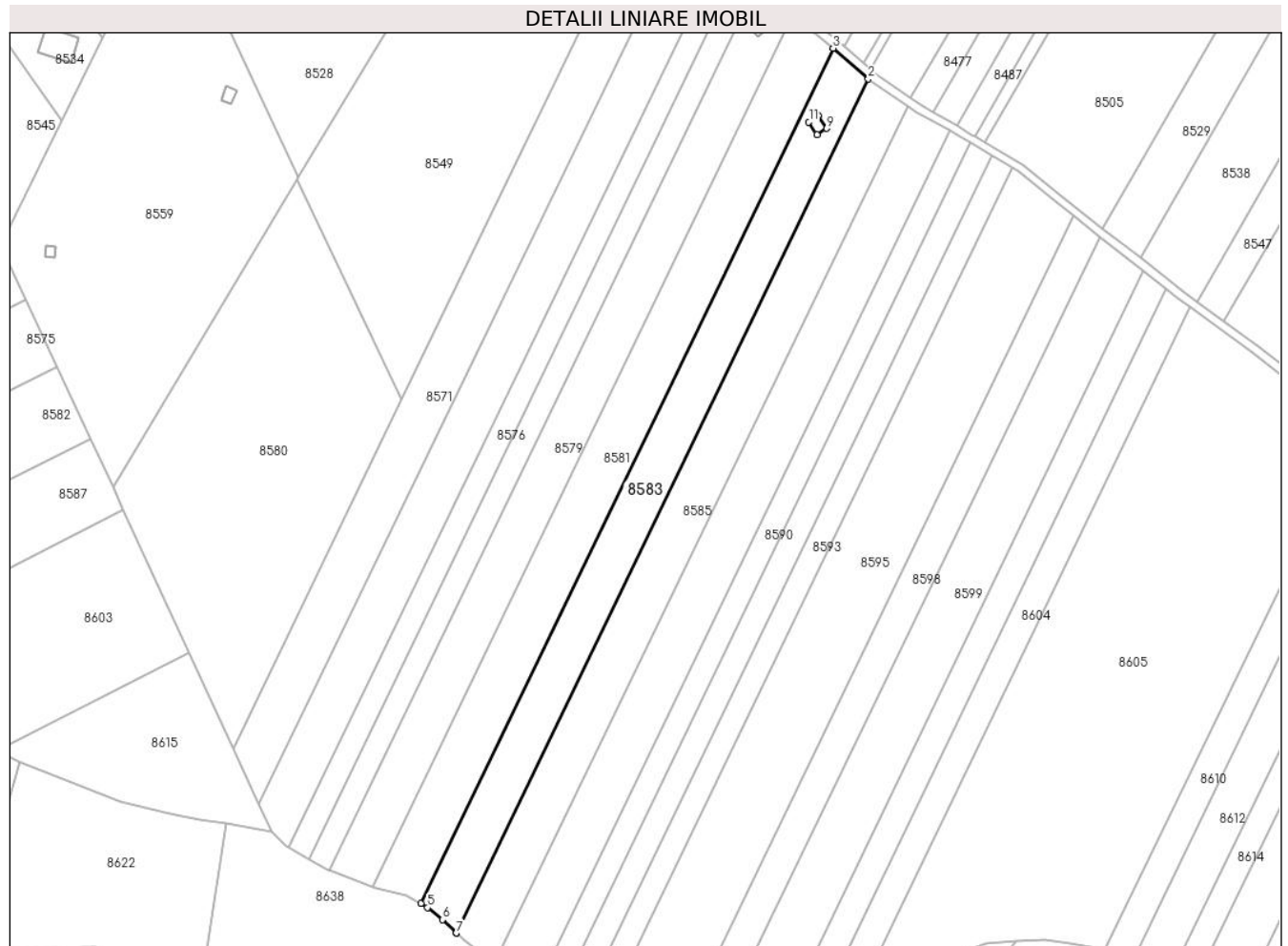
C. Partea III. SARCINI .

Inscrieri privind dezmembramintele dreptului de proprietate, drepturi reale de garanție și sarcini	Referințe
NU SUNT	

Teren

Nr cadastral	Suprafața (mp)*	Observații / Referințe
30502	Din acte: 9.500 Masurata: 9.424	

* Suprafața este determinată în planul de proiecție Stereo 70.



Date referitoare la teren

Crt	Categorie folosință	Intra vilan	Suprafața (mp)	Tarla	Parcelă	Nr. topo	Observații / Referințe
1	arabil	NU	9.424	49	297/13	-	

Lungime Segmente

1) Valorile lungimilor segmentelor sunt obținute din proiecție în plan.

Punct început	X / Y	Punct sfârșit	X / Y	Lungime segment (** (m)
1	573.608,743 373.226,269	2	573.802,496 373.628,075	446.081
2	573.802,496 373.628,075	3	573.785,893 373.642,487	21.986
3	573.785,893 373.642,487	4	573.591,87 373.240,123	446.701
4	573.591,87 373.240,123	5	573.595,051 373.238,208	3.713
5	573.595,051 373.238,208	6	573.602,018 373.232,502	9.005

Punct început	X / Y	Punct sfârșit	X / Y	Lungime segment (** (m)
6	573.602,018 373.232,502	7	573.608,743 373.226,269	9.169
7	573.608,743 373.226,269	8	573.778,87 373.610,79	420.475
8	573.778,87 373.610,79	9	573.782,799 373.604,798	7.165
9	573.782,799 373.604,798	10	573.778,37 373.601,84	5.326
10	573.778,37 373.601,84	11	573.774,509 373.607,736	7.048
11	573.774,509 373.607,736	1	573.778,87 373.610,79	5.324

** Lungimile segmentelor sunt determinate în planul de proiecție Stereo 70 și sunt rotunjite la 1 milimetru.

*** Distanța dintre puncte este formată din segmente cumulate ce sunt mai mici decât valoarea 1 milimetru.

**DATE DESPRE IMOBILUL NR. 8584**

Oficiul de Cadastru și Publicitate Imobiliară PRAHOVA
Biroul de Cadastru și Publicitate Imobiliară Ploiești

A. Partea I. Descrierea imobilului

TEREN Intravilan

Adresa: Loc. Stancesti, Jud. Prahova

Nr. Crt	Nr cadastral Nr. topografic	Suprafața* (mp)	Observații / Referințe
A1		793	Sector cadastral:62 Teren neimprejmuit;

B. Partea II. Proprietari și acte

Inscrieri privitoare la dreptul de proprietate și alte drepturi reale		Referințe
/		
Act Administrativ nr. 200504, din 03/09/2007 emis de CJSDPAT PRHOVA;		
B1	Intabulare, drept de PROPRIETATE, dobandit prin Reconstituire, cota actuala 1/1, cota initiala 1/1 1) PANAIT RADA	A1

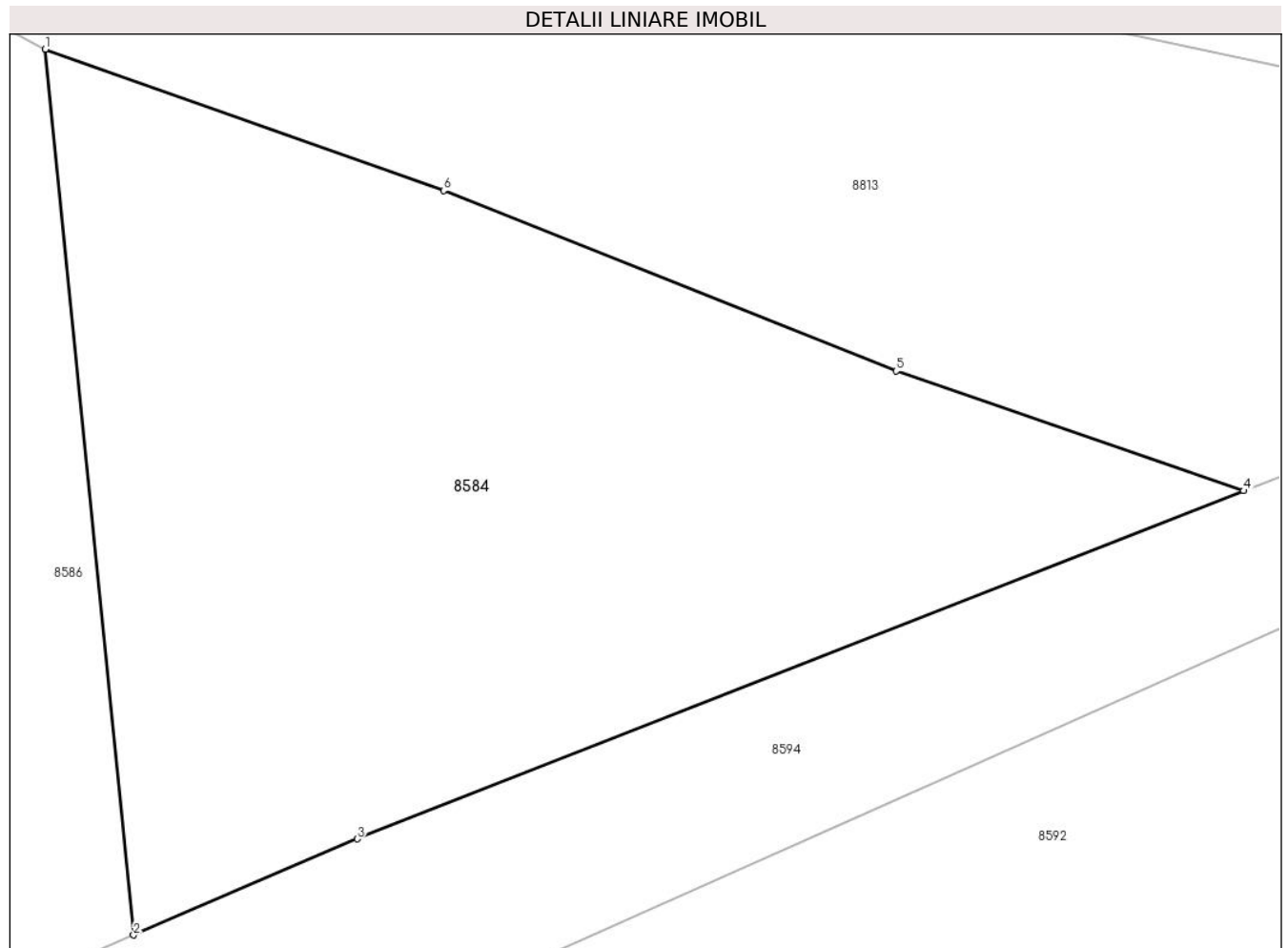
C. Partea III. SARCINI .

Inscrieri privind dezmembramintele dreptului de proprietate, drepturi reale de garanție și sarcini	Referințe
NU SUNT	

Teren

Nr cadastral	Suprafața (mp)*	Observații / Referințe
	793	

* Suprafața este determinată în planul de proiecție Stereo 70.



Date referitoare la teren

Crt	Categorie folosință	Intravilan	Suprafața (mp)	Tarla	Parcelă	Nr. topo	Observații / Referințe
1	arabil	DA	793	49	302/9	-	

Lungime Segmente

1) Valorile lungimilor segmentelor sunt obținute din proiecție în plan.

Punct început	X / Y	Punct sfârșit	X / Y	Lungime segment (** (m)
1	573.198,795 373.438,1	2	573.202,294 373.403,075	35.199
2	573.202,294 373.403,075	3	573.211,143 373.406,872	9.629
3	573.211,143 373.406,872	4	573.246,24 373.420,639	37.701
4	573.246,24 373.420,639	5	573.232,488 373.425,377	14.545
5	573.232,488 373.425,377	6	573.214,558 373.432,51	19.297

Punct început	X / Y	Punct sfârșit	X / Y	Lungime segment (** (m)
6	573.214,558 373.432,51	1	573.198,795 373.438,1	16.725

** Lungimile segmentelor sunt determinate în planul de proiecție Stereo 70 și sunt rotunjite la 1 milimetru.

*** Distanța dintre puncte este formată din segmente cumulate ce sunt mai mici decât valoarea 1 milimetru.

**DATE DESPRE IMOBILUL NR. 8585**

Oficiul de Cadastru și Publicitate Imobiliară PRAHOVA
Biroul de Cadastru și Publicitate Imobiliară Ploiești

A. Partea I. Descrierea imobilului

TEREN Extravilan

Adresa: Jud. Prahova

Nr. Crt	Nr cadastral Nr. topografic	Suprafața* (mp)	Observații / Referințe
A1	24923	10.000	Sector cadastral:62 Teren neimprejmuit;

B. Partea II. Proprietari și acte

Inscrieri privitoare la dreptul de proprietate și alte drepturi reale		Referințe
75118 / 10/12/2012		
Act Notarial nr. 6293, din 07/12/2012 emis de NP IVAN CONSTANTIN;		
B2	Intabulare, drept de PROPRIETATE cumparare ca bun comun, dobandit prin Conventie, cota actuala 1/1, cota initiala 1/1 1) OLARU IONUT 2) OLARU ADRIANA-ANDREEA	A1

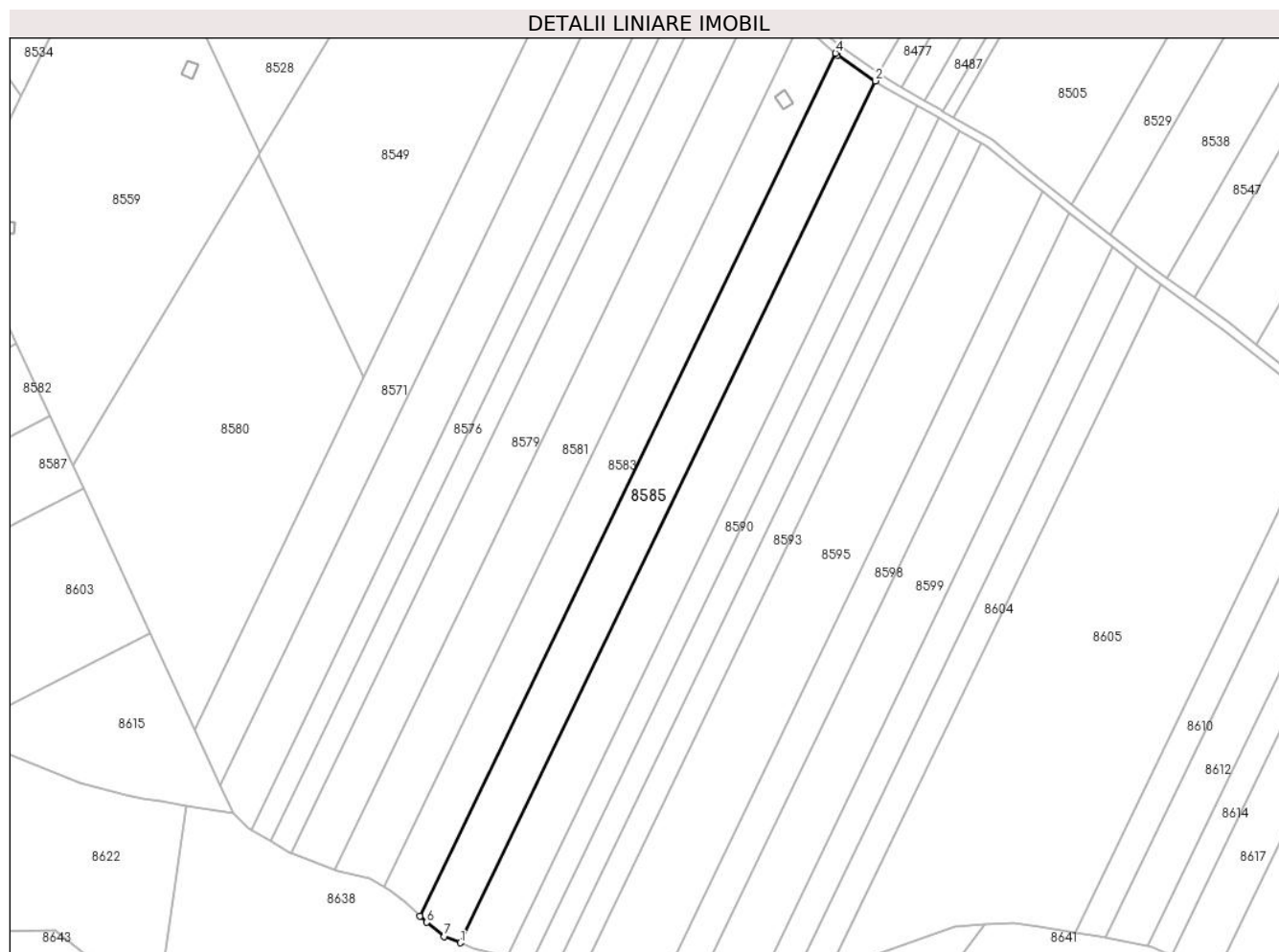
C. Partea III. SARCINI .

Inscrieri privind dezmembramintele dreptului de proprietate, drepturi reale de garanție și sarcini	Referințe
NU SUNT	

Teren

Nr cadastral	Suprafața (mp)*	Observații / Referințe
24923	10.000	

* Suprafața este determinată în planul de proiecție Stereo 70.



Date referitoare la teren

Crt	Categorie folosință	Intravilan	Suprafața (mp)	Tarla	Parcelă	Nr. topo	Observații / Referințe
1	arabil	NU	10.000	49	297/14	-	

Lungime Segmente

1) Valorile lungimilor segmentelor sunt obținute din proiecție în plan.

Punct început	X / Y	Punct sfârșit	X / Y	Lungime segment (** (m)
1	573.627,597 373.213,823	2	573.821,13 373.615,173	445.575
2	573.821,13 373.615,173	3	573.803,383 373.627,305	21.497
3	573.803,383 373.627,305	4	573.802,496 373.628,075	1.175
4	573.802,496 373.628,075	5	573.608,743 373.226,269	446.081
5	573.608,743 373.226,269	6	573.611,926 373.223,318	4.34

Punct început	X / Y	Punct sfârșit	X / Y	Lungime segment (** (m)
6	573.611,926 373.223,318	7	573.620,198 373.216,766	10.552
7	573.620,198 373.216,766	1	573.627,597 373.213,823	7.963

** Lungimile segmentelor sunt determinate în planul de proiecție Stereo 70 și sunt rotunjite la 1 milimetru.

*** Distanța dintre puncte este formată din segmente cumulate ce sunt mai mici decât valoarea 1 milimetru.

**DATE DESPRE IMOBILUL NR. 8586**

Oficiul de Cadastru și Publicitate Imobiliară PRAHOVA
Biroul de Cadastru și Publicitate Imobiliară Ploiești

A. Partea I. Descrierea imobilului

TEREN Intravilan

Adresa: Loc. Stancesti, Str Soarelui, Nr. 37, Jud. Prahova

Nr. Crt	Nr cadastral Nr. topografic	Suprafața* (mp)	Observații / Referințe
A1		3.373	Sector cadastral:62 Teren imprejmuit;

Construcții

Crt	Nr cadastral Nr. topografic	Adresa	Observații / Referințe
A1.1		Loc. Stancesti, Str Soarelui, Nr. 37, Jud. Prahova	Nr. niveluri:1; S. construita la sol:65 mp; S. construita desfasurata:65 mp; Cladire de locuit, regim inaltime P

B. Partea II. Proprietari și acte

Inscrieri privitoare la dreptul de proprietate și alte drepturi reale		Referințe
/		
Act Administrativ nr. 200504, din 03/09/2007 emis de CJSDPAT PRHOVA;		
B1	Intabulare, drept de PROPRIETATE, dobandit prin Reconstituire, cota actuala 1/1, cota initiala 1/1 1) PANAIT RADA	A1
Act Administrativ nr. 14456, din 13/09/2024 emis de PRIMĂRIA COMUNEI TÂRGȘORU VECHI (în baza art. 12, alin. 16 din Legea 7);		
B2	Intabulare, drept de PROPRIETATE, dobandit prin Lege, cota actuala 1/1, cota initiala 1/1 1) PANAIT RADA	A1.1

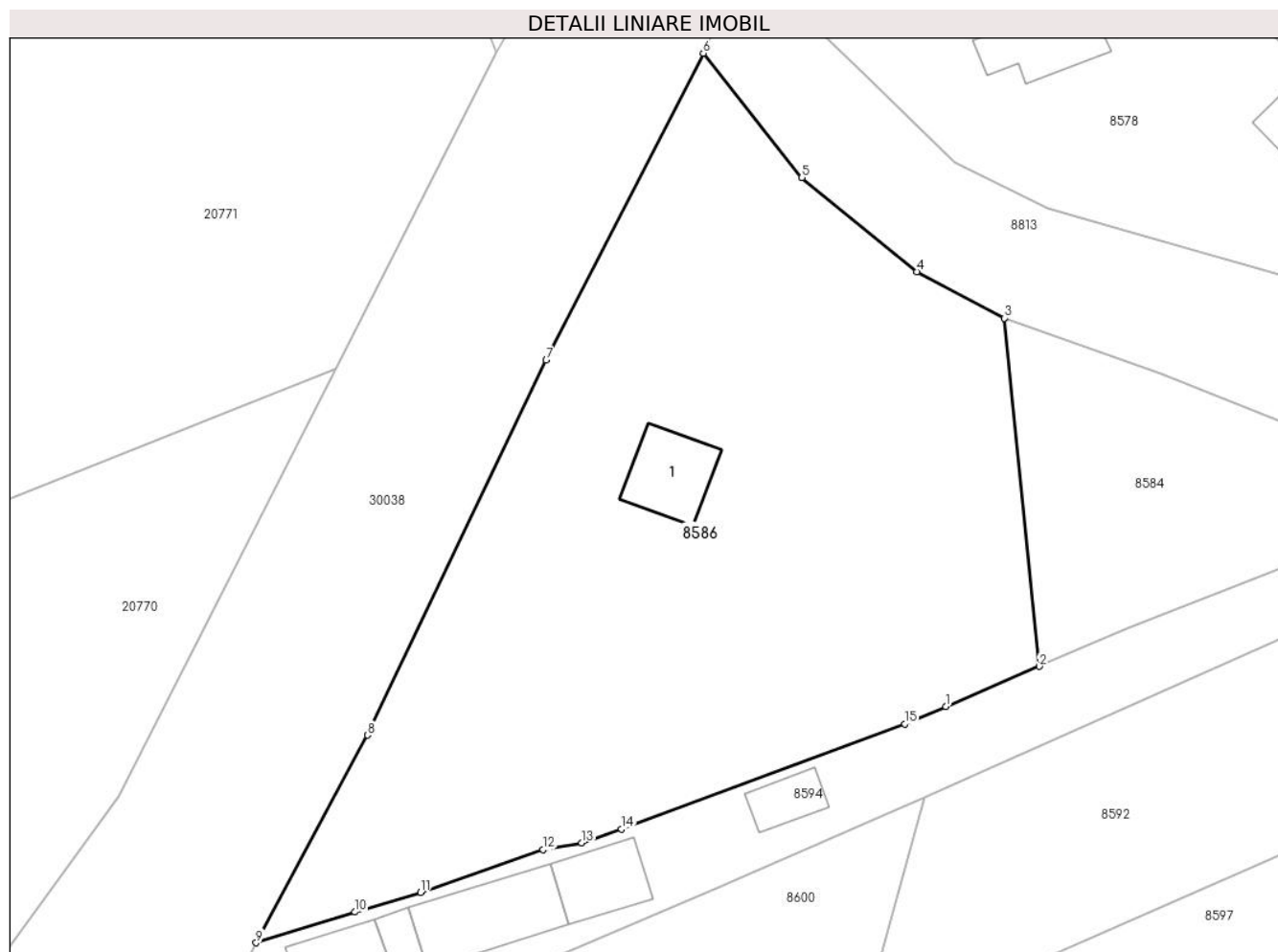
C. Partea III. SARCINI .

Inscrieri privind dezmembramintele dreptului de proprietate, drepturi reale de garanție și sarcini	Referințe
NU SUNT	

Teren

Nr cadastral	Suprafața (mp)*	Observații / Referințe
	3.373	

* Suprafața este determinată în planul de proiecție Stereo 70.



Date referitoare la teren

Crt	Categorie folosință	Intravilan	Suprafața (mp)	Tarla	Parcelă	Nr. topo	Observații / Referințe
1	curți constructii	DA	1.056	1	5	-	
2	arabil	DA	2.316	1	4	-	

Date referitoare la construcții

Crt	Număr	Destinație construcție	Supraf. (mp)	Situație juridică	Observații / Referințe
A1.1		construcții de locuințe	65	Cu acte	Nr. niveluri:1; S. construita la sol:65 mp; S. construita desfasurata:65 mp; Cladire de locuit, regim inaltime P

Lungime Segmente

1) Valorile lungimilor segmentelor sunt obținute din proiecție în plan.

Punct început	X / Y	Punct sfârșit	X / Y	Lungime segment (** (m)
1	573.192,891 373.399,04	2	573.202,294 373.403,075	10.232
2	573.202,294 373.403,075	3	573.198,795 373.438,1	35.199

Punct început	X / Y	Punct sfârșit	X / Y	Lungime segment (** (m)
3	573.198,795 373.438,1	4	573.189,972 373.442,776	9.986
4	573.189,972 373.442,776	5	573.178,421 373.452,237	14.931
5	573.178,421 373.452,237	6	573.168,487 373.464,749	15.976
6	573.168,487 373.464,749	7	573.152,659 373.433,86	34.708
7	573.152,659 373.433,86	8	573.134,677 373.396,144	41.783
8	573.134,677 373.396,144	9	573.123,463 373.375,259	23.705
9	573.123,463 373.375,259	10	573.133,411 373.378,35	10.417
10	573.133,411 373.378,35	11	573.140,023 373.380,34	6.905
11	573.140,023 373.380,34	12	573.152,344 373.384,621	13.044
12	573.152,344 373.384,621	13	573.156,259 373.385,299	3.973
13	573.156,259 373.385,299	14	573.160,257 373.386,702	4.237
14	573.160,257 373.386,702	15	573.188,756 373.397,266	30.394
15	573.188,756 373.397,266	1	573.192,891 373.399,04	4.499

** Lungimile segmentelor sunt determinate în planul de proiecție Stereo 70 și sunt rotunjite la 1 milimetru.

*** Distanța dintre puncte este formată din segmente cumulate ce sunt mai mici decât valoarea 1 milimetru.

**DATE DESPRE IMOBILUL NR. 8587**

Oficiul de Cadastru și Publicitate Imobiliară PRAHOVA
Biroul de Cadastru și Publicitate Imobiliară Ploiești

A. Partea I. Descrierea imobilului

TEREN Extravilan

Adresa: Jud. Prahova

Nr. Crt	Nr cadastral Nr. topografic	Suprafața* (mp)	Observații / Referințe
A1	28989	5.150	Sector cadastral:62 Teren neimprejmuit;

B. Partea II. Proprietari și acte

Inscrieri privitoare la dreptul de proprietate și alte drepturi reale	Referințe
62033 / 09/07/2020	
Act Notarial nr. 2371, din 09/07/2020 emis de NP Tudose George Radu;	
B2	A1
Intabulare, drept de PROPRIETATEcumparare ca bun propriu, dobandit prin Conventie, cota actuala 1/1, cota initiala 1/1 1) ILIE ROBERT-IONUT	

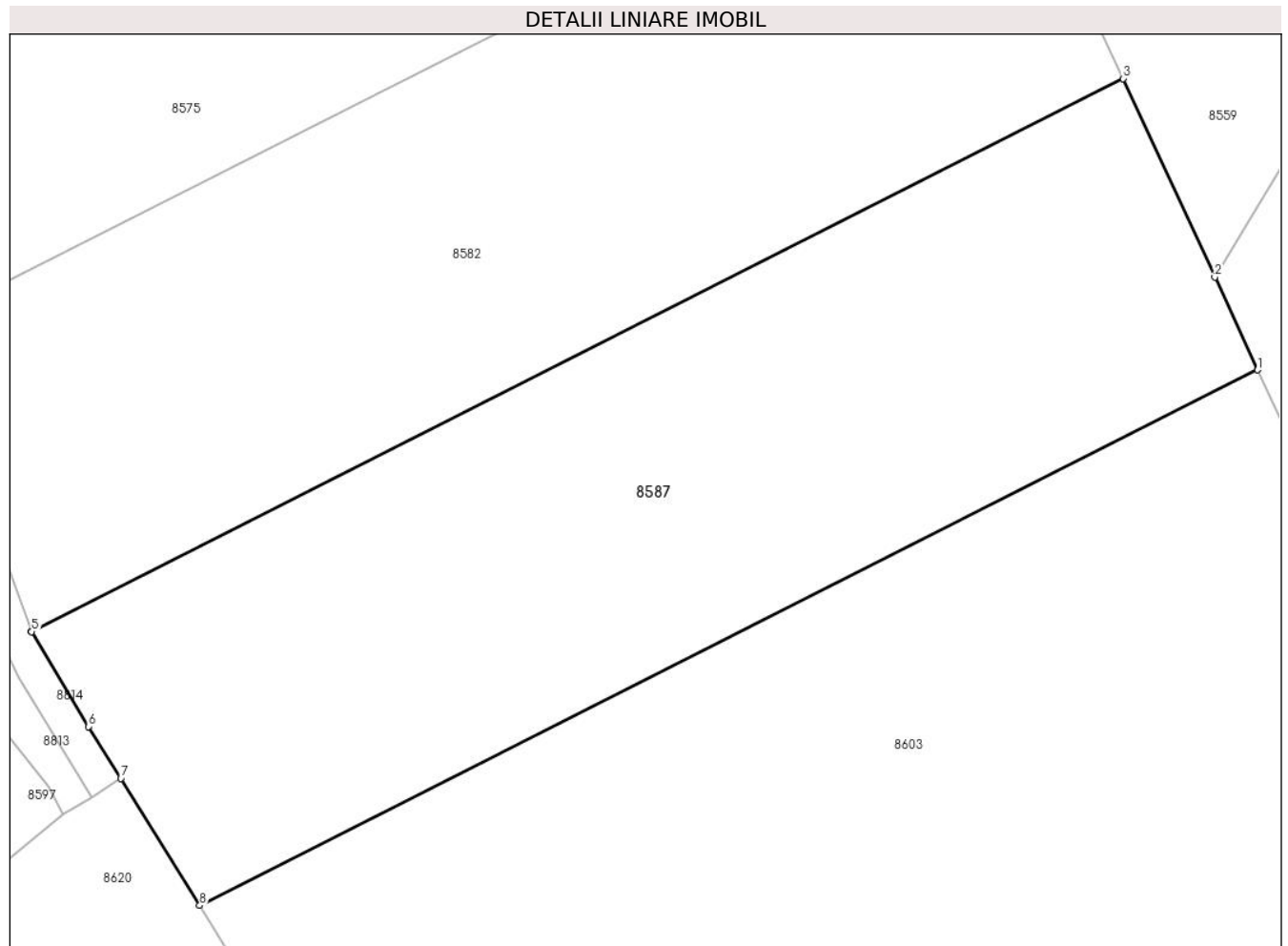
C. Partea III. SARCINI .

Inscrieri privind dezmembramintele dreptului de proprietate, drepturi reale de garanție și sarcini	Referințe
NU SUNT	

Teren

Nr cadastral	Suprafața (mp)*	Observații / Referințe
28989	5.150	

* Suprafața este determinată în planul de proiecție Stereo 70.



Date referitoare la teren

Crt	Categorie folosință	Intra vilan	Suprafața (mp)	Tarla	Parcelă	Nr. topo	Observații / Referințe
1	arabil	NU	5.150	49	271/1/6	-	

Lungime Segmente

1) Valorile lungimilor segmentelor sunt obținute din proiecție în plan.

Punct început	X / Y	Punct sfârșit	X / Y	Lungime segment (** (m)
1	573.451,933 373.425,302	2	573.446,987 373.436,004	11.79
2	573.446,987 373.436,004	3	573.436,4 373.458,912	25.236
3	573.436,4 373.458,912	4	573.310,311 373.395,148	141.295
4	573.310,311 373.395,148	5	573.310,327 373.395,105	0.046
5	573.310,327 373.395,105	6	573.316,895 373.384,161	12.764

Punct început	X / Y	Punct sfârșit	X / Y	Lungime segment (** (m)
6	573.316,895 373.384,161	7	573.320,628 373.378,166	7.062
7	573.320,628 373.378,166	8	573.329,753 373.363,515	17.26
8	573.329,753 373.363,515	1	573.451,933 373.425,302	136.915

** Lungimile segmentelor sunt determinate în planul de proiecție Stereo 70 și sunt rotunjite la 1 milimetru.

*** Distanța dintre puncte este formată din segmente cumulate ce sunt mai mici decât valoarea 1 milimetru.

**DATE DESPRE IMOBILUL NR. 8588**

Oficiul de Cadastru și Publicitate Imobiliară PRAHOVA
Biroul de Cadastru și Publicitate Imobiliară Ploiești

A. Partea I. Descrierea imobilului

TEREN Extravilan

Adresa: Jud. Prahova

Nr. Crt	Nr cadastral Nr. topografic	Suprafața* (mp)	Observații / Referințe
A1		10.000	Sector cadastral:62 Teren neimprejmuit;

B. Partea II. Proprietari și acte

Inscrieri privitoare la dreptul de proprietate și alte drepturi reale	Referințe
/	
Act Notarial nr. 257, din 29/10/2021 emis de NP BARBU MARIA MĂDĂLINA;	
B1	A1
Intabulare, drept de PROPRIETATE, cu titlu de moștenire, dobandit prin Succesiune, cota actuala 1/1, cota initiala 1/1	
1) VASILE MARIOARA	

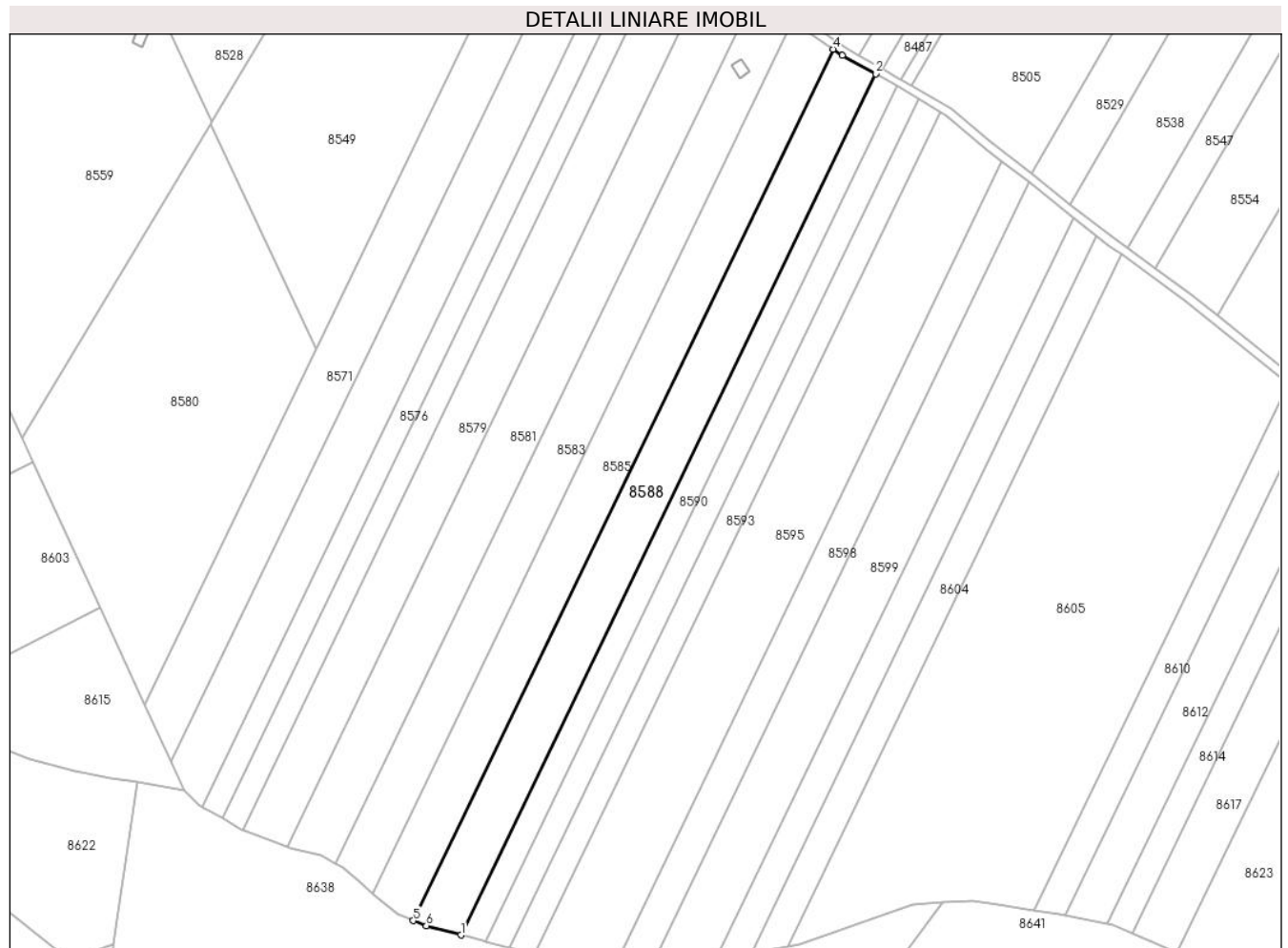
C. Partea III. SARCINI .

Inscrieri privind dezmembramintele dreptului de proprietate, drepturi reale de garanție și sarcini	Referințe
NU SUNT	

Teren

Nr cadastral	Suprafața (mp)*	Observații / Referințe
	10.000	

* Suprafața este determinată în planul de proiecție Stereo 70.



Date referitoare la teren

Crt	Categorie folosință	Intra vilan	Suprafața (mp)	Tarla	Parcelă	Nr. topo	Observații / Referințe
1	arabil	NU	10.000	49	297/15	-	

Lungime Segmente

1) Valorile lungimilor segmentelor sunt obținute din proiecție în plan.

Punct început	X / Y	Punct sfârșit	X / Y	Lungime segment (** (m)
1	573.649,49 373.207,257	2	573.840,732 373.603,854	440.298
2	573.840,732 373.603,854	3	573.825,353 373.612,286	17.539
3	573.825,353 373.612,286	4	573.821,13 373.615,173	5.116
4	573.821,13 373.615,173	5	573.627,597 373.213,823	445.575
5	573.627,597 373.213,823	6	573.633,549 373.211,456	6.405

Punct început	X / Y	Punct sfârșit	X / Y	Lungime segment (** (m)
6	573.633,549 373.211,456	1	573.649,49 373.207,257	16.485

** Lungimile segmentelor sunt determinate în planul de proiecție Stereo 70 și sunt rotunjite la 1 milimetru.

*** Distanța dintre puncte este formată din segmente cumulate ce sunt mai mici decât valoarea 1 milimetru.

**DATE DESPRE IMOBILUL NR. 8589**

Oficiul de Cadastru și Publicitate Imobiliară PRAHOVA
Biroul de Cadastru și Publicitate Imobiliară Ploiești

A. Partea I. Descrierea imobilului

TEREN Extravilan

Adresa: Jud. Prahova

Nr. Crt	Nr cadastral Nr. topografic	Suprafața* (mp)	Observații / Referințe
A1		12.239	Sector cadastral:51 Teren neimprejmuț;

B. Partea II. Proprietari și acte

Inscrieri privitoare la dreptul de proprietate și alte drepturi reale		Referințe
/		
Act Normativ nr. 7, din 13/03/1996 emis de PARLAMENTUL ROMANIEI;		
B1	Inscrierea posesiei, drept de PROPRIETATE, dobandit prin Lege, cota actuala 1/1, cota initiala 1/1 1) NEIDENTIFICAT NEIDENTIFICAT	A1
Act Normativ nr. 7, din 13/03/1996 emis de PARLAMENTUL ROMANIEI (Art. 13);		
B2	Se noteaza mentiunea de proprietar neidentificat.	A1

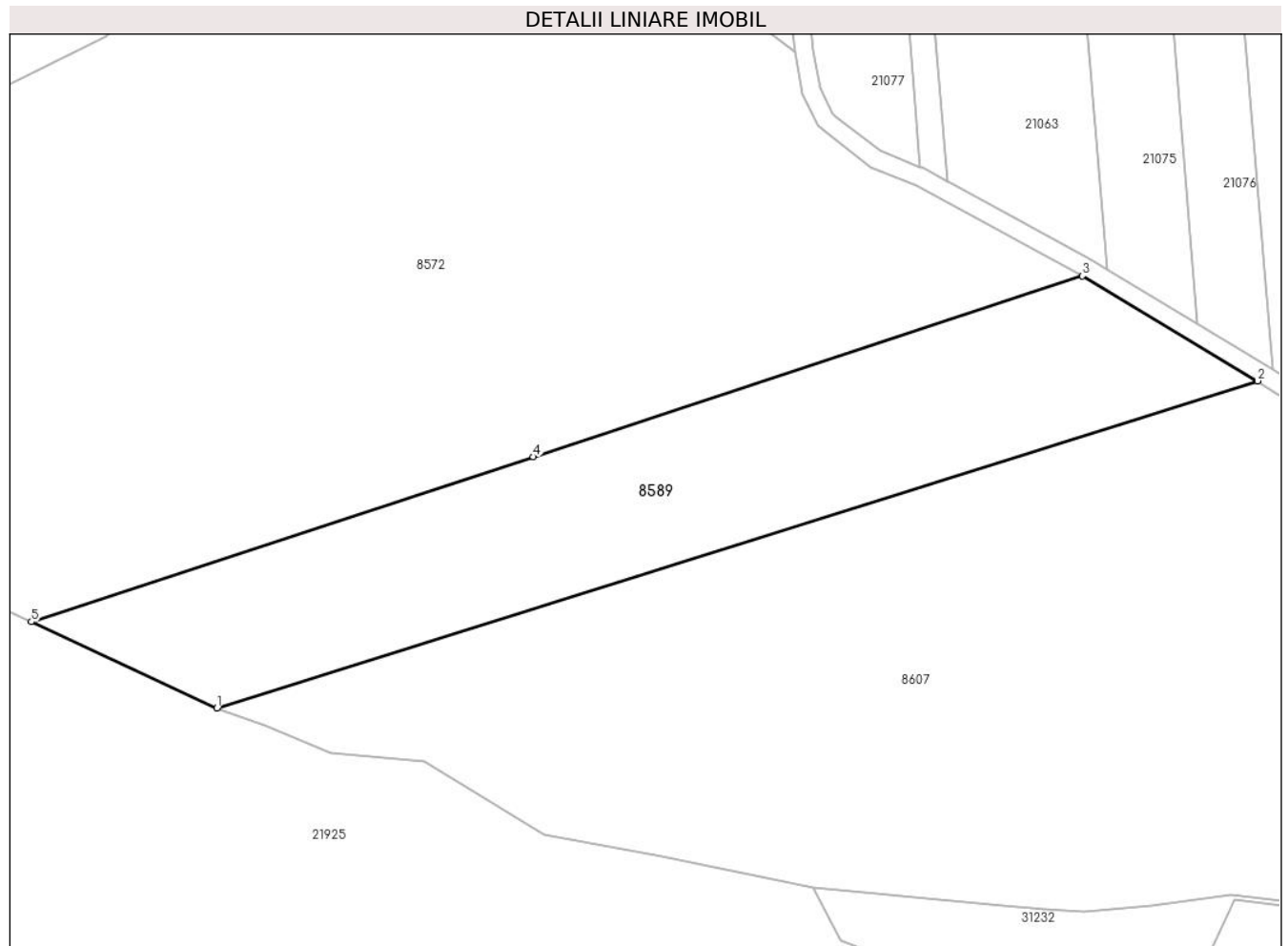
C. Partea III. SARCINI .

Inscrieri privind dezmembramintele dreptului de proprietate, drepturi reale de garanție și sarcini	Referințe
NU SUNT	

Teren

Nr cadastral	Suprafața (mp)*	Observații / Referințe
	12.239	

* Suprafața este determinată în planul de proiecție Stereo 70.



Date referitoare la teren

Crt	Categorie folosință	Intravilan	Suprafața (mp)	Tarla	Parcelă	Nr. topo	Observații / Referințe
1	padure	NU	12.239	UP4	UA 9RR	-	

Lungime Segmente

1) Valorile lungimilor segmentelor sunt obținute din proiecție în plan.

Punct început	X / Y	Punct sfârșit	X / Y	Lungime segment (** (m)
1	570.832,507 373.345,13	2	571.120,109 373.435,444	301.449
2	571.120,109 373.435,444	3	571.071,67 373.464,387	56.427
3	571.071,67 373.464,387	4	570.919,993 373.414,449	159.686
4	570.919,993 373.414,449	5	570.781,301 373.368,96	145.961
5	570.781,301 373.368,96	1	570.832,507 373.345,13	56.479

**** Lungimile segmentelor sunt determinate în planul de proiecție Stereo 70 și sunt rotunjite la 1 milimetru.**

***** Distanța dintre puncte este formată din segmente cumulate ce sunt mai mici decât valoarea 1 milimetru.**

**DATE DESPRE IMOBILUL NR. 8590**

Oficiul de Cadastru și Publicitate Imobiliară PRAHOVA
Biroul de Cadastru și Publicitate Imobiliară Ploiești

A. Partea I. Descrierea imobilului

TEREN Extravilan

Adresa: Jud. Prahova

Nr. Crt	Nr cadastral Nr. topografic	Suprafața* (mp)	Observații / Referințe
A1		5.000	Sector cadastral:62 Teren neimprejmuit;

B. Partea II. Proprietari și acte

Inscrieri privitoare la dreptul de proprietate și alte drepturi reale	Referințe
/	
Act Administrativ nr. 76523, din 19/06/1998 emis de CJSDPAT PRHOVA;	
B1	A1
Intabulare, drept de PROPRIETATE, dobandit prin Reconstituire, cota actuala 1/1, cota initiala 1/1	
1) CĂRNUȚĂ TĂNASE ILIE DEFUNCT:Da	

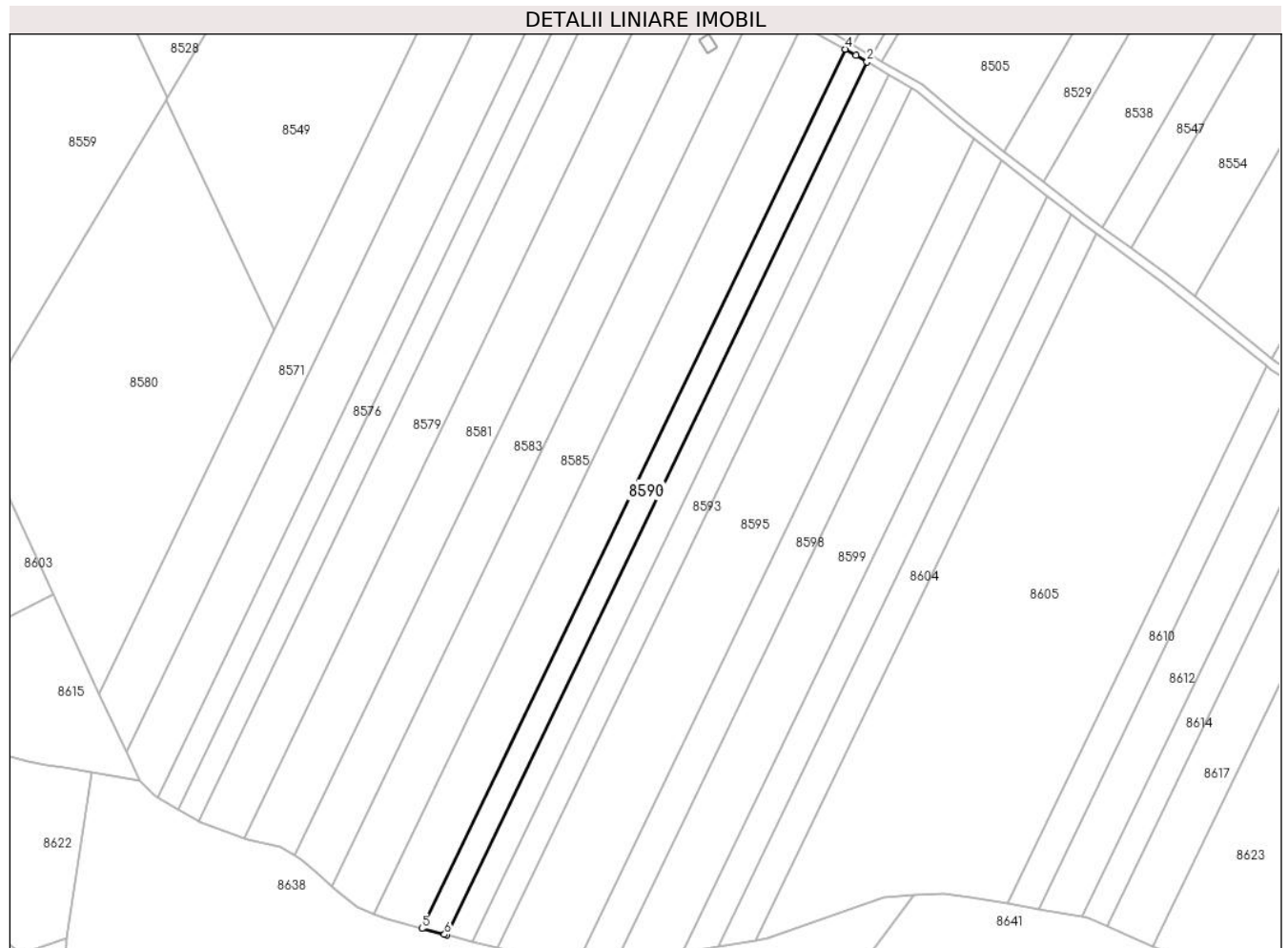
C. Partea III. SARCINI .

Inscrieri privind dezmembramintele dreptului de proprietate, drepturi reale de garanție și sarcini	Referințe
NU SUNT	

Teren

Nr cadastral	Suprafața (mp)*	Observații / Referințe
	5.000	

* Suprafața este determinată în planul de proiecție Stereo 70.



Date referitoare la teren

Crt	Categorie folosință	Intra vilan	Suprafața (mp)	Tarla	Parcelă	Nr. topo	Observații / Referințe
1	arabil	NU	5.000	49	297/16	-	

Lungime Segmente

1) Valorile lungimilor segmentelor sunt obținute din proiecție în plan.

Punct început	X / Y	Punct sfârșit	X / Y	Lungime segment (** (m)
1	573.660,719 373.204,31	2	573.850,624 373.598,137	437.223
2	573.850,624 373.598,137	3	573.845,646 373.601,16	5.824
3	573.845,646 373.601,16	4	573.840,732 373.603,854	5.604
4	573.840,732 373.603,854	5	573.649,49 373.207,257	440.298
5	573.649,49 373.207,257	6	573.659,753 373.204,553	10.613

Punct început	X / Y	Punct sfârșit	X / Y	Lungime segment (** (m)
6	573.659,753 373.204,553	1	573.660,719 373.204,31	0.996

** Lungimile segmentelor sunt determinate în planul de proiecție Stereo 70 și sunt rotunjite la 1 milimetru.

*** Distanța dintre puncte este formată din segmente cumulate ce sunt mai mici decât valoarea 1 milimetru.

**DATE DESPRE IMOBILUL NR. 8591**

Oficiul de Cadastru și Publicitate Imobiliară PRAHOVA
Biroul de Cadastru și Publicitate Imobiliară Ploiești

A. Partea I. Descrierea imobilului

TEREN Extravilan

Nr. CF vechi:6646

Nr. cadastral vechi:12136

Adresa: Jud. Prahova

Nr. Crt	Nr cadastral Nr. topografic	Suprafața* (mp)	Observații / Referințe
A1	22700	5.000	Sector cadastral:62 Teren neimprejmuit;

B. Partea II. Proprietari și acte

Inscrieri privitoare la dreptul de proprietate și alte drepturi reale		Referințe
22225 / 23/04/2010		
Act Notarial nr. 883, din 22/04/2010 emis de NP LUPU MARIA LUIZA;		
B3	Intabulare, drept de PROPRIETATEcumparare ca bun propriu, dobandit prin Conventie, cota actuala 1/1, cota initiala 1/1 1) ION GEORGIANA	A1
22222 / 23/04/2010		
Act Notarial nr. 882, din 22/04/2010 emis de NP LUPU MARIA-LUIZA;		
B4	Se infiintează cartea funciara nr. 6646 a unitatii administrativ teritoriale Târgșoru Vechi , care cuprinde imobilul cu numarul cadastral 12136 descris la PI/A+1, rezultat din dezmembrarea imobilului cu numarul cadastral 12094 din cartea funciara nr. 5895 a aceleiasi unitati administrativ teritoriale.	A1

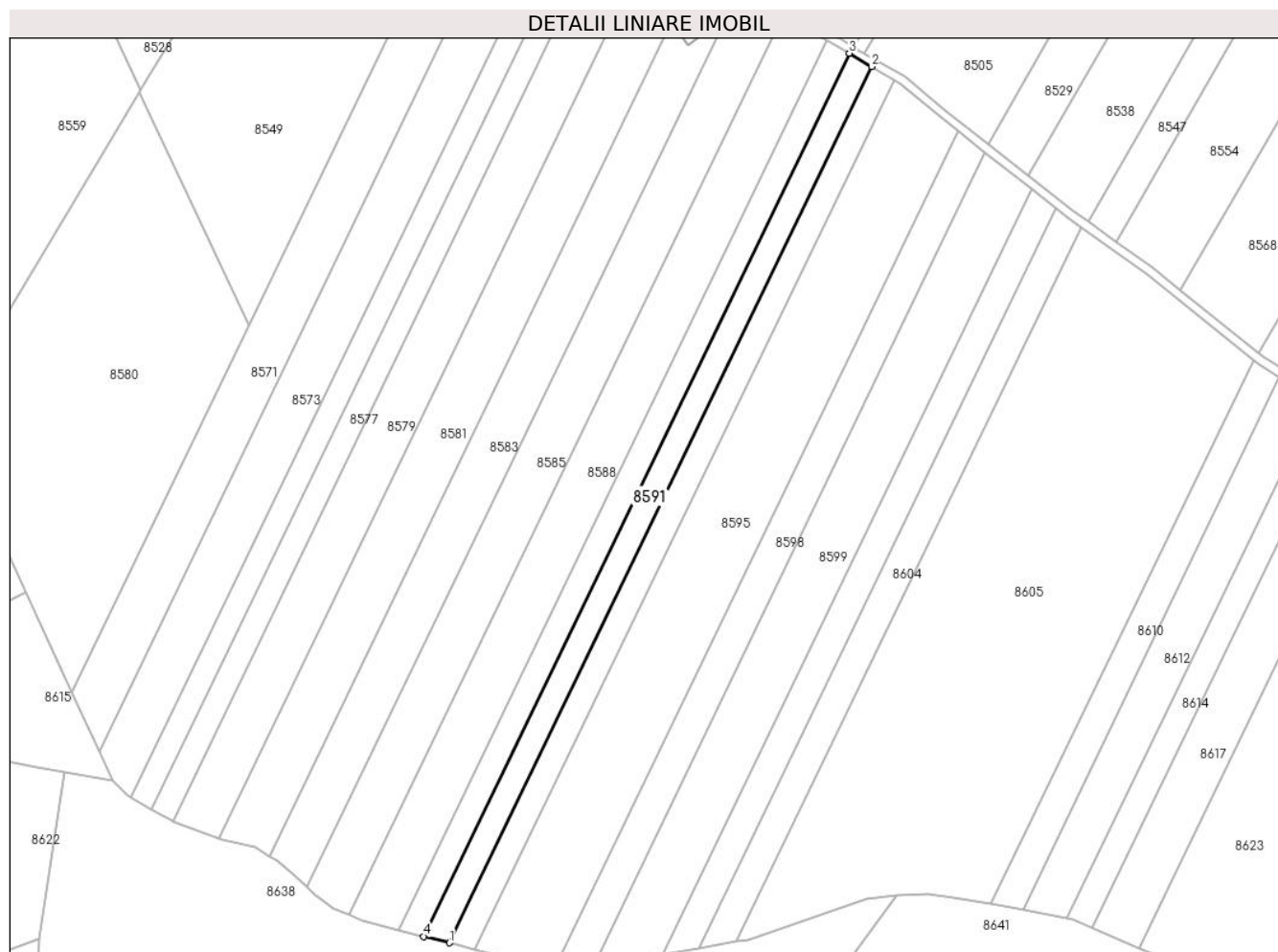
C. Partea III. SARCINI .

Inscrieri privind dezmembramintele dreptului de proprietate, drepturi reale de garanție și sarcini	Referințe
NU SUNT	

Teren

Nr cadastral	Suprafața (mp)*	Observații / Referințe
22700	5.000	

* Suprafața este determinată în planul de proiecție Stereo 70.



Date referitoare la teren

Crt	Categorie folosință	Intravilan	Suprafața (mp)	Tarla	Parcelă	Nr. topo	Observații / Referințe
1	arabil	NU	5.000	49	A 297/17	-	

Lungime Segmente

1) Valorile lungimilor segmentelor sunt obținute din proiecție în plan.

Punct început	X / Y	Punct sfârșit	X / Y	Lungime segment (** (m)
1	573.672,089 373.201,457	2	573.860,484 373.592,151	433.745
2	573.860,484 373.592,151	3	573.850,624 373.598,137	11.535
3	573.850,624 373.598,137	4	573.660,719 373.204,31	437.223
4	573.660,719 373.204,31	1	573.672,089 373.201,457	11.722

** Lungimile segmentelor sunt determinate în planul de proiecție Stereo 70 și sunt rotunjite la 1 milimetru.

***** Distanţa dintre puncte este formată din segmente cumulate ce sunt mai mici decât valoarea 1 milimetru.**

**DATE DESPRE IMOBILUL NR. 8592**

Oficiul de Cadastru și Publicitate Imobiliară PRAHOVA
Biroul de Cadastru și Publicitate Imobiliară Ploiești

A. Partea I. Descrierea imobilului

TEREN Intravilan

Adresa: Loc. Stancesti, Jud. Prahova

Nr. Crt	Nr cadastral Nr. topografic	Suprafața* (mp)	Observații / Referințe
A1		2.319	Sector cadastral:62 Teren neimprejmuit;

B. Partea II. Proprietari și acte

Inscrieri privitoare la dreptul de proprietate și alte drepturi reale	Referințe
/	
Act Administrativ nr. 44022, din 17/07/1995 emis de CJSDPAT PRHOVA;	
B1	A1
Intabulare, drept de PROPRIETATE, dobandit prin Reconstituire, cota actuala 1/1, cota initiala 1/1	
1) IONITA STEFAN DUMITRU	

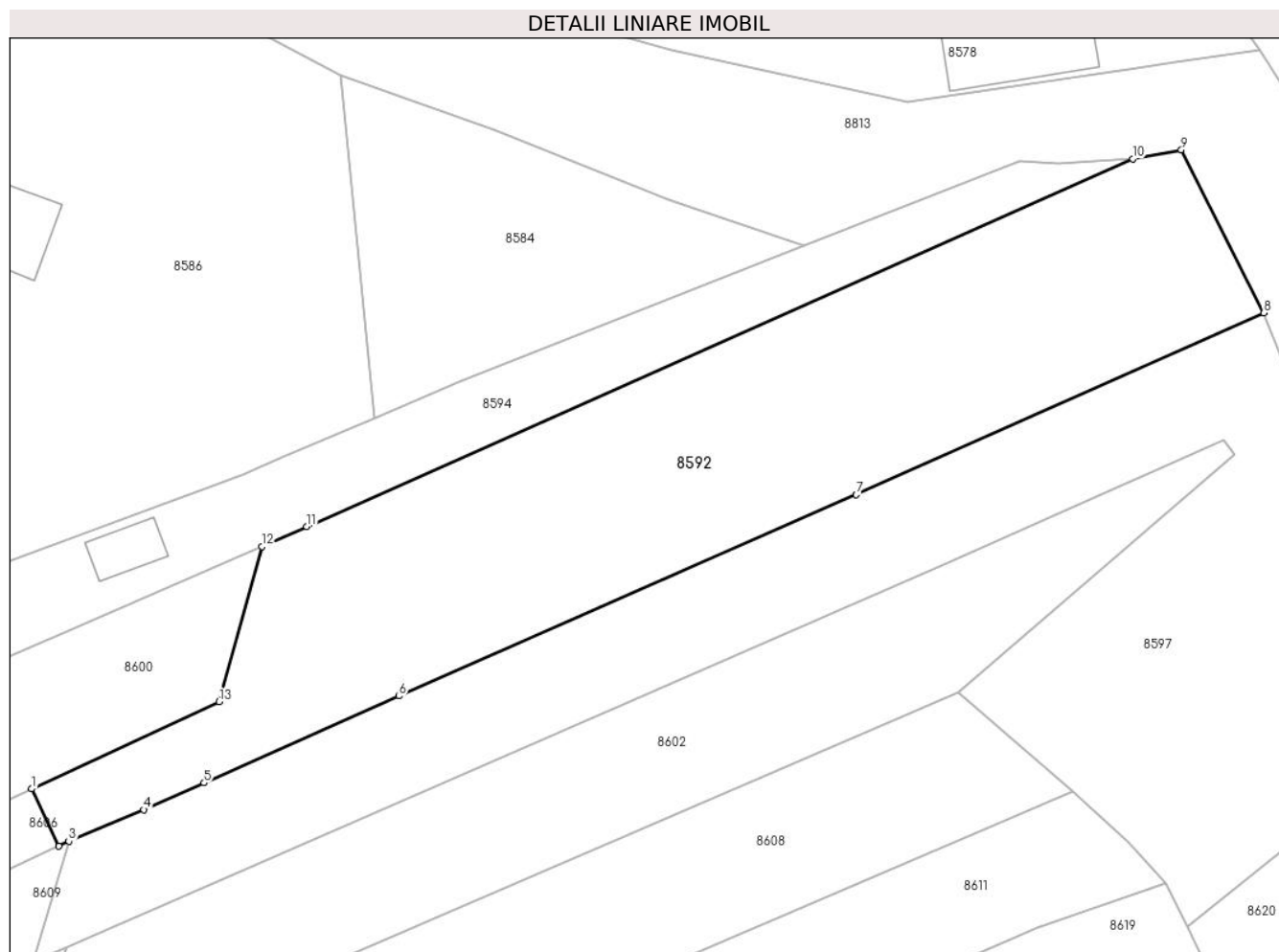
C. Partea III. SARCINI .

Inscrieri privind dezmembramintele dreptului de proprietate, drepturi reale de garanție și sarcini	Referințe
NU SUNT	

Teren

Nr cadastral	Suprafața (mp)*	Observații / Referințe
	2.319	

* Suprafața este determinată în planul de proiecție Stereo 70.



Date referitoare la teren

Crt	Categorie folosință	Intravilan	Suprafața (mp)	Tarla	Parcelă	Nr. topo	Observații / Referințe
1	arabil	DA	2.319	49	302/7	-	

Lungime Segmente

1) Valorile lungimilor segmentelor sunt obținute din proiecție în plan.

Punct început	X / Y	Punct sfârșit	X / Y	Lungime segment (** (m)
1	573.167,185 373.365,097	2	573.169,985 373.359,231	6.5
2	573.169,985 373.359,231	3	573.170,993 373.359,733	1.126
3	573.170,993 373.359,733	4	573.178,679 373.362,971	8.34
4	573.178,679 373.362,971	5	573.184,848 373.365,718	6.753
5	573.184,848 373.365,718	6	573.204,793 373.374,597	21.832

Punct început	X / Y	Punct sfârșit	X / Y	Lungime segment (** (m)
6	573.204,793 373.374,597	7	573.251,63 373.395,19	51.164
7	573.251,63 373.395,19	8	573.293,355 373.413,795	45.685
8	573.293,355 373.413,795	9	573.284,92 373.430,489	18.704
9	573.284,92 373.430,489	10	573.279,933 373.429,574	5.07
10	573.279,933 373.429,574	11	573.195,363 373.391,925	92.572
11	573.195,363 373.391,925	12	573.190,761 373.389,877	5.037
12	573.190,761 373.389,877	13	573.186,376 373.374,017	16.455
13	573.186,376 373.374,017	1	573.167,185 373.365,097	21.163

** Lungimile segmentelor sunt determinate în planul de proiecție Stereo 70 și sunt rotunjite la 1 milimetru.

*** Distanța dintre puncte este formată din segmente cumulate ce sunt mai mici decât valoarea 1 milimetru.

**DATE DESPRE IMOBILUL NR. 8593**

Oficiul de Cadastru și Publicitate Imobiliară PRAHOVA
Biroul de Cadastru și Publicitate Imobiliară Ploiești

A. Partea I. Descrierea imobilului

TEREN Extravilan

Nr. CF vechi:6647

Nr. cadastral vechi:12137

Adresa: Jud. Prahova

Nr. Crt	Nr cadastral Nr. topografic	Suprafața* (mp)	Observații / Referințe
A1	22701	5.000	Sector cadastral:62 Teren neimprejmuț;

B. Partea II. Proprietari și acte

Inscrieri privitoare la dreptul de proprietate și alte drepturi reale		Referințe
22227 / 23/04/2010		
Act Notarial nr. 885, din 22/04/2010 emis de NP LUPU MARIA-LUIZA;		
B3	Intabulare, drept de PROPRIETATE cumparare ca bun comun, dobandit prin Conventie, cota actuala 1/1, cota initiala 1/1 1) ILIE GHEORGHE EMIL 2) ILIE ALICE NICOLETA, (soti)	A1
13895 / 01/03/2013		
Act Notarial nr. 1022, din 28/02/2013 emis de NP IVAN CONSTANTIN;		
B4	se noteaza conventia matrimoniala intre sotii aut.sub nr. 1022/28.02.2013 emisa de NP IVAN CONSTANTIN	A1

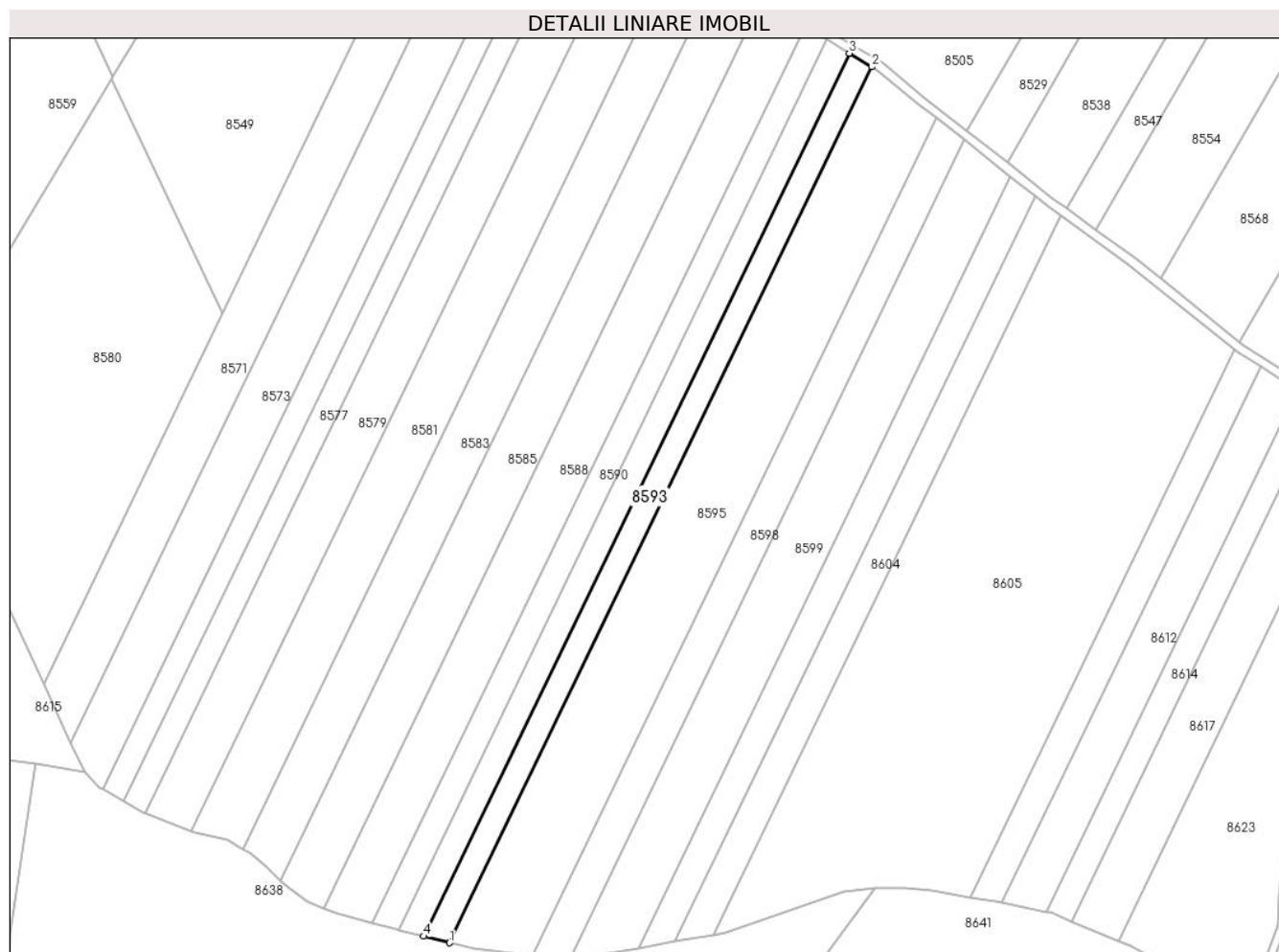
C. Partea III. SARCINI .

Inscrieri privind dezmembramintele dreptului de proprietate, drepturi reale de garanție și sarcini	Referințe
NU SUNT	

Teren

Nr cadastral	Suprafața (mp)*	Observații / Referințe
22701	5.000	

* Suprafața este determinată în planul de proiecție Stereo 70.



Date referitoare la teren

Crt	Categorie folosință	Intravilan	Suprafața (mp)	Tarla	Parcelă	Nr. topo	Observații / Referințe
1	arabil	NU	5.000	49	A 297/17	-	

Lungime Segmente

1) Valorile lungimilor segmentelor sunt obținute din proiecție în plan.

Punct început	X / Y	Punct sfârșit	X / Y	Lungime segment (** (m)
1	573.683,552 373.198,58	2	573.870,424 373.586,117	430.24
2	573.870,424 373.586,117	3	573.860,484 373.592,151	11.628
3	573.860,484 373.592,151	4	573.672,089 373.201,457	433.745
4	573.672,089 373.201,457	1	573.683,552 373.198,58	11.819

** Lungimile segmentelor sunt determinate în planul de proiecție Stereo 70 și sunt rotunjite la 1 milimetru.

***** Distanţa dintre puncte este formată din segmente cumulate ce sunt mai mici decât valoarea 1 milimetru.**

**DATE DESPRE IMOBILUL NR. 8594**

Oficiul de Cadastru și Publicitate Imobiliară PRAHOVA
Biroul de Cadastru și Publicitate Imobiliară Ploiești

A. Partea I. Descrierea imobilului

TEREN Intravilan

Adresa: Loc. Stancesti, Str Soarelui, Nr. 41, Jud. Prahova

Nr. Crt	Nr cadastral Nr. topografic	Suprafața* (mp)	Observații / Referințe
A1	28700	Din acte: 1.292 Masurata: 1.336	Sector cadastral:62 Teren imprejmuit;

Construcții

Crt	Nr cadastral Nr. topografic	Adresa	Observații / Referințe
A1.1	28700-C1	Loc. Stancesti, Str Soarelui, Nr. 41, Jud. Prahova	Nr. niveluri:1; S. construita la sol:51 mp; S. construita desfasurata:51 mp; LOCUINTA PARTER, AN 1965
A1.2		Loc. Stancesti, Str Soarelui, Nr. 41, Jud. Prahova	Nr. niveluri:2; S. construita la sol:97 mp; S. construita desfasurata:194 mp; Cladire de locuit, regim inaltime P+1
A1.3		Loc. Stancesti, Str Soarelui, Nr. 41, Jud. Prahova	Nr. niveluri:1; S. construita la sol:51 mp; S. construita desfasurata:51 mp; Cladire anexa, regim inaltime P
A1.4		Loc. Stancesti, Str Soarelui, Nr. 41, Jud. Prahova	Nr. niveluri:1; S. construita la sol:57 mp; S. construita desfasurata:57 mp; Cladire anexa, regim inaltime P
A1.5		Loc. Stancesti, Str Soarelui, Nr. 41, Jud. Prahova	Nr. niveluri:1; S. construita la sol:32 mp; S. construita desfasurata:32 mp; Cladire anexa, regim inaltime P

B. Partea II. Proprietari și acte

Inscrieri privitoare la dreptul de proprietate și alte drepturi reale		Referințe
91701 / 30/08/2019		
Act Notarial nr. 1544, din 29/08/2019 emis de NP FRATIAN EUGEN-IULIU;		
B1	Intabulare, drept de PROPRIETATE(donatie), dobandit prin Conventie, cota actuala 1/3, cota initiala 1/3 1) OȚELAȘ MIHAI	A1
B2	Intabulare, drept de PROPRIETATE(donatie), dobandit prin Conventie, cota actuala 1/3, cota initiala 1/3 1) OȚELAȘ DANIEL	A1
B3	Intabulare, drept de PROPRIETATE(donatie), dobandit prin Conventie, cota actuala 1/3, cota initiala 1/3 1) OTELAS IONUT	A1
B4	Intabulare, drept de PROPRIETATE(donatie), dobandit prin Conventie, cota actuala 1/3, cota initiala 1/3 1) OȚELAȘ MIHAI	A1.1
B5	Intabulare, drept de PROPRIETATE, dobandit prin Conventie, cota actuala 1/3, cota initiala 1/3 1) OȚELAȘ DANIEL	A1.1
B6	Intabulare, drept de PROPRIETATE, dobandit prin Conventie, cota actuala 1/3, cota initiala 1/3 1) OTELAS IONUT	A1.1
/		
Act Administrativ nr. 14456, din 13/09/2024 emis de PRIMĂRIA COMUNEI TÂRGȘORU VECHI (în baza art. 12, alin. 16 din Legea 7);		
B7	Intabulare, drept de PROPRIETATE, dobandit prin Lege, cota actuala 1/1, cota initiala 1/1 1) OȚELAȘ MIHAI 2) OȚELAȘ DANIEL 3) OTELAS IONUT	A1.2, A1.3, A1.4, A1.5

C. Partea III. SARCINI

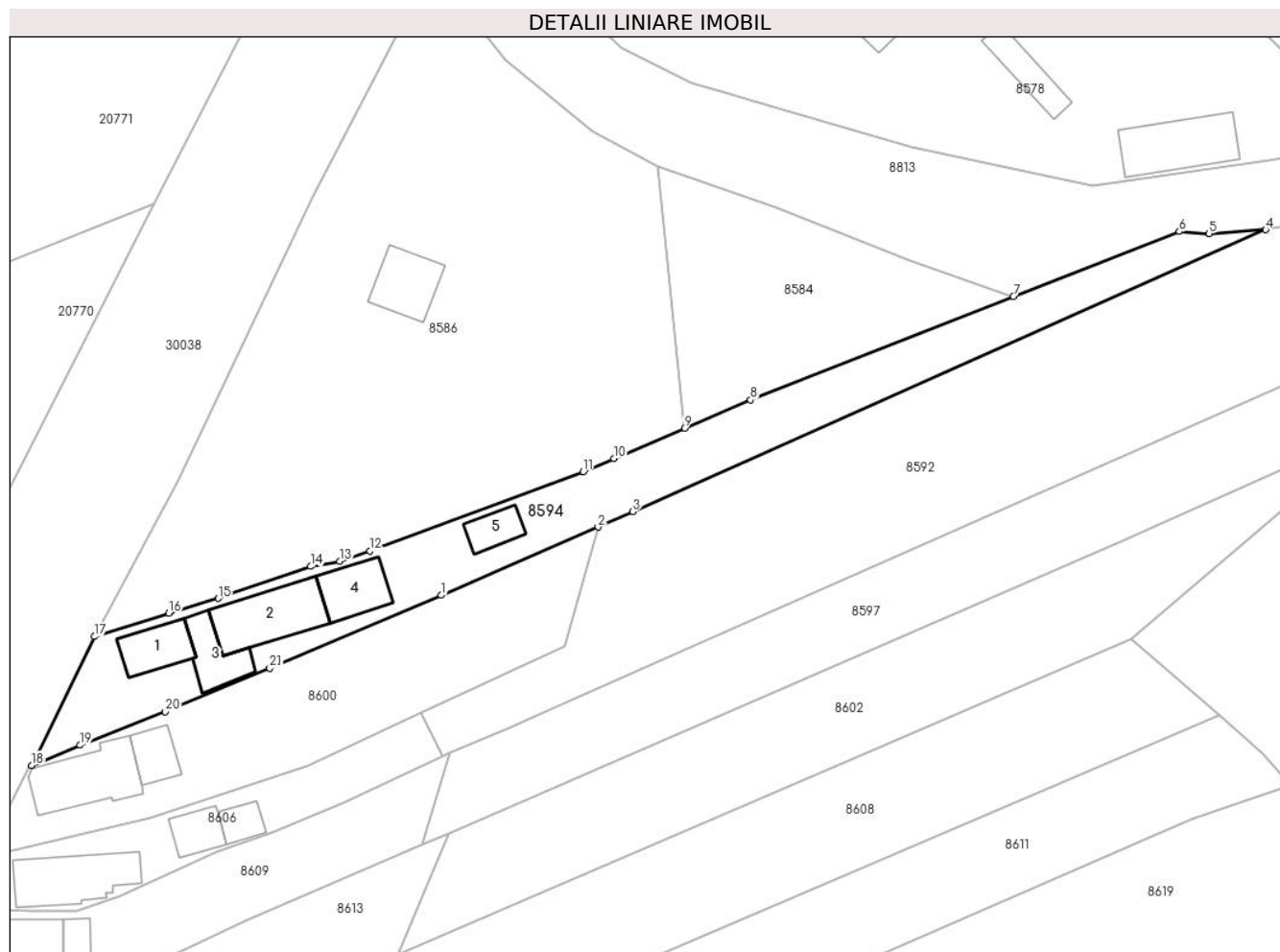
Inscrieri privind dezmembramintele dreptului de proprietate, drepturi reale de garanție și sarcini		Referințe
91701 / 30/08/2019		
Act Notarial nr. 1544, din 29/08/2019 emis de NP FRATIAN EUGEN-IULIU;		
C1	Intabulare, drept de UZUFRACTVIAGER	A1, A1.1

Inscrieri privind dezmembramintele dreptului de proprietate, drepturi reale de garanție și sarcini		Referințe
C1	Intabulare, drept de UZUFRACTVIAGER 1) OȚELAȘ IOAN 2) OȚELAȘ PĂUNA	

Teren

Nr cadastral	Suprafaţa (mp)*	Observații / Referințe
28700	Din acte: 1.292 Masurata: 1.336	

* Suprafața este determinată în planul de proiecție Stereo 70.



Date referitoare la teren

Crt	Categorie folosință	Intra vilan	Suprafața (mp)	Tarla	Parcelă	Nr. topo	Observații / Referințe
1	curți constructii	DA	806	1	Cc6	-	IMPREJMUIT CU GARD DE LEMN SI BETON
2	arabil	DA	530	1, 49	A7, A302/8	-	

Date referitoare la construcții

Crt	Număr	Destinație construcție	Supraf. (mp)	Situație juridică	Observații / Referințe
A1.1	28700-C1	construcții de locuințe	51	Cu acte	Nr. niveluri:1; S. construita la sol:51 mp; S. construita desfasurata:51 mp; LOCUINTA PARTER, AN 1965
A1.2		construcții de locuințe	97	Cu acte	Nr. niveluri:2; S. construita la sol:97 mp; S. construita desfasurata:194 mp; Cladire de locuit, regim inaltime P+1
A1.3		construcții anexa	51	Cu acte	Nr. niveluri:1; S. construita la sol:51 mp; S. construita desfasurata:51 mp; Cladire anexa, regim inaltime P
A1.4		construcții anexa	57	Cu acte	Nr. niveluri:1; S. construita la sol:57 mp; S. construita desfasurata:57 mp; Cladire anexa, regim inaltime P
A1.5		construcții anexa	32	Cu acte	Nr. niveluri:1; S. construita la sol:32 mp; S. construita desfasurata:32 mp; Cladire anexa, regim inaltime P

Lungime Segmente

1) Valorile lungimilor segmentelor sunt obținute din proiecție în plan.

Punct început	X / Y	Punct sfârșit	X / Y	Lungime segment (** (m)
1	573.169,809 373.380,752	2	573.190,761 373.389,877	22.853
3	573.195,363 373.391,925	4	573.279,933 373.429,574	92.572
5	573.272,385 373.429,069	6	573.268,397 373.429,33	3.997
7	573.246,24 373.420,639	8	573.211,143 373.406,872	37.701
9	573.202,294 373.403,075	10	573.192,891 373.399,04	10.232
11	573.188,756 373.397,266	12	573.160,257 373.386,702	30.394
13	573.156,259 373.385,299	14	573.152,344 373.384,621	3.973
15	573.140,023 373.380,34	16	573.133,411 373.378,35	6.905
17	573.123,463 373.375,259	18	573.115,108 373.358,059	19.122
19	573.121,595 373.360,751	20	573.132,973 373.365,243	12.233
21	573.146,891 373.371,038	1	573.169,809 373.380,752	24.892

Punct început	X / Y	Punct sfârșit	X / Y	Lungime segment (** (m)
2	573.190,761 373.389,877	3	573.195,363 373.391,925	5.037
4	573.279,933 373.429,574	5	573.272,385 373.429,069	7.565
6	573.268,397 373.429,33	7	573.246,24 373.420,639	23.801
8	573.211,143 373.406,872	9	573.202,294 373.403,075	9.629
10	573.192,891 373.399,04	11	573.188,756 373.397,266	4.499
12	573.160,257 373.386,702	13	573.156,259 373.385,299	4.237
14	573.152,344 373.384,621	15	573.140,023 373.380,34	13.044
16	573.133,411 373.378,35	17	573.123,463 373.375,259	10.417
18	573.115,108 373.358,059	19	573.121,595 373.360,751	7.023
20	573.132,973 373.365,243	21	573.146,891 373.371,038	15.076

** Lungimile segmentelor sunt determinate în planul de proiecție Stereo 70 și sunt rotunjite la 1 milimetru.

*** Distanța dintre puncte este formată din segmente cumulate ce sunt mai mici decât valoarea 1 milimetru.

**DATE DESPRE IMOBILUL NR. 8595**

Oficiul de Cadastru și Publicitate Imobiliară PRAHOVA
Biroul de Cadastru și Publicitate Imobiliară Ploiești

A. Partea I. Descrierea imobilului

TEREN Extravilan

Adresa: Jud. Prahova

Nr. Crt	Nr cadastral Nr. topografic	Suprafața* (mp)	Observații / Referințe
A1		15.000	Sector cadastral:62 Teren neimprejmuit;

B. Partea II. Proprietari și acte

Inscrieri privitoare la dreptul de proprietate și alte drepturi reale	Referințe
/	
Act Administrativ nr. 263, din 12/08/2002 emis de CJSDPAT PRHOVA;	
B1	A1
Intabulare, drept de PROPRIETATE, dobandit prin Reconstituire, cota actuala 1/1, cota initiala 1/1	
1) NEGOI M ELENA	

C. Partea III. SARCINI .

Inscrieri privind dezmembramintele dreptului de proprietate, drepturi reale de garanție și sarcini	Referințe
NU SUNT	

Teren

Nr cadastral	Suprafața (mp)*	Observații / Referințe
	15.000	

* Suprafața este determinată în planul de proiecție Stereo 70.



Date referitoare la teren

Crt	Categorie folosință	Intravilan	Suprafața (mp)	Tarla	Parcelă	Nr. topo	Observații / Referințe
1	arabil	NU	15.000	49	297/19	-	

Lungime Segmente

1) Valorile lungimilor segmentelor sunt obținute din proiecție în plan.

Punct început	X / Y	Punct sfârșit	X / Y	Lungime segment (** (m)
1	573.720,357 373.192,969	2	573.899,031 373.563,504	411.364
2	573.899,031 373.563,504	3	573.891,069 373.569,764	10.128
3	573.891,069 373.569,764	4	573.873,203 373.584,43	23.115
4	573.873,203 373.584,43	5	573.870,424 373.586,117	3.251
5	573.870,424 373.586,117	6	573.683,552 373.198,58	430.24

Punct început	X / Y	Punct sfârșit	X / Y	Lungime segment (** (m)
6	573.683,552 373.198,58	7	573.694,139 373.195,923	10.915
7	573.694,139 373.195,923	1	573.720,357 373.192,969	26.384

** Lungimile segmentelor sunt determinate în planul de proiecție Stereo 70 și sunt rotunjite la 1 milimetru.

*** Distanța dintre puncte este formată din segmente cumulate ce sunt mai mici decât valoarea 1 milimetru.

**DATE DESPRE IMOBILUL NR. 8597**

Oficiul de Cadastru și Publicitate Imobiliară PRAHOVA
Biroul de Cadastru și Publicitate Imobiliară Ploiești

A. Partea I. Descrierea imobilului

TEREN Intravilan

Adresa: Loc. Stancesti, Jud. Prahova

Nr. Crt	Nr cadastral Nr. topografic	Suprafața* (mp)	Observații / Referințe
A1		2.711	Sector cadastral:62 Teren neimprejmuit;

B. Partea II. Proprietari și acte

Inscrieri privitoare la dreptul de proprietate și alte drepturi reale		Referințe
/		
Act Administrativ nr. 38859, din 17/07/1995 emis de CJSDPAT PRHOVA;		
B1	Intabulare, drept de PROPRIETATE, dobandit prin Reconstituire, cota actuala 1/1, cota initiala 1/1 1) GANȚĂ ELENA 2) GANȚĂ PREDĂ PĂUN	A1

C. Partea III. SARCINI .

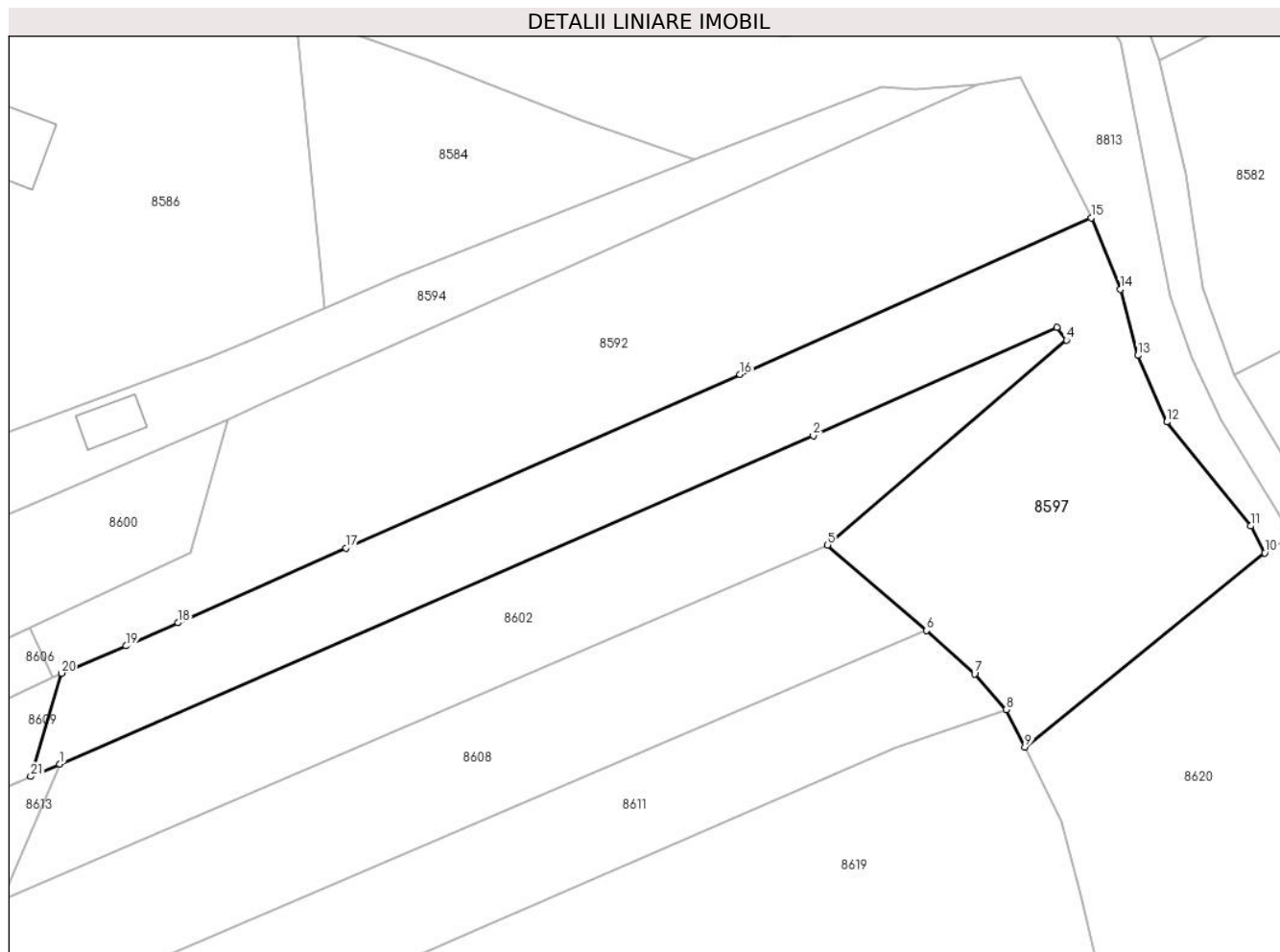
Inscrieri privind dezmembramintele dreptului de proprietate, drepturi reale de garanție și sarcini	Referințe
NU SUNT	

Anexa Nr. 1 La Partea I

Teren

Nr cadastral	Suprafaţa (mp)*	Observaţii / Referinţe
	2.711	

* Suprafaţa este determinată în planul de proiecţie Stereo 70.



Date referitoare la teren

Crt	Categorie folosinţă	Intravilan	Suprafaţa (mp)	Tarla	Parcelă	Nr. topo	Observaţii / Referinţe
1	arabil	DA	2.711	49	302/5, 302/6	-	

Lungime Segmente

1) Valorile lungimilor segmentelor sunt obţinute din proiecţie în plan.

Punct început	X / Y	Punct sfârşit	X / Y	Lungime segment (** (m)
1	573.170,782 373.348,956	2	573.260,341 373.387,921	97.668
3	573.289,26 373.400,758	4	573.290,412 373.399,27	1.882
5	573.262,035 373.374,945	6	573.273,759 373.364,806	15.5
7	573.279,495 373.359,654	8	573.283,27 373.355,417	5.675
9	573.285,482 373.350,962	10	573.313,981 373.374,027	36.663

Punct început	X / Y	Punct sfârşit	X / Y	Lungime segment (** (m)
2	573.260,341 373.387,921	3	573.289,26 373.400,758	31.64
4	573.290,412 373.399,27	5	573.262,035 373.374,945	37.376
6	573.273,759 373.364,806	7	573.279,495 373.359,654	7.71
8	573.283,27 373.355,417	9	573.285,482 373.350,962	4.974
10	573.313,981 373.374,027	11	573.312,296 373.377,209	3.601

Punct început	X / Y	Punct sfârșit	X / Y	Lungime segment (** (m)
11	573.312,296 373.377,209	12	573.302,349 373.389,557	15.856
13	573.298,919 373.397,446	14	573.296,811 373.405,298	8.13
15	573.293,355 373.413,795	16	573.251,63 373.395,19	45.685
17	573.204,793 373.374,597	18	573.184,848 373.365,718	21.832
19	573.178,679 373.362,971	20	573.170,993 373.359,733	8.34
21	573.167,333 373.347,474	1	573.170,782 373.348,956	3.754

Punct început	X / Y	Punct sfârșit	X / Y	Lungime segment (** (m)
12	573.302,349 373.389,557	13	573.298,919 373.397,446	8.602
14	573.296,811 373.405,298	15	573.293,355 373.413,795	9.173
16	573.251,63 373.395,19	17	573.204,793 373.374,597	51.164
18	573.184,848 373.365,718	19	573.178,679 373.362,971	6.753
20	573.170,993 373.359,733	21	573.167,333 373.347,474	12.794

** Lungimile segmentelor sunt determinate în planul de proiecție Stereo 70 și sunt rotunjite la 1 milimetru.

*** Distanța dintre puncte este formată din segmente cumulate ce sunt mai mici decât valoarea 1 milimetru.

**DATE DESPRE IMOBILUL NR. 8598**

Oficiul de Cadastru și Publicitate Imobiliară PRAHOVA
Biroul de Cadastru și Publicitate Imobiliară Ploiești

A. Partea I. Descrierea imobilului

TEREN Extravilan

Adresa: Jud. Prahova

Nr. Crt	Nr cadastral Nr. topografic	Suprafața* (mp)	Observații / Referințe
A1		6.200	Sector cadastral:62 Teren neimpregmuit;

B. Partea II. Proprietari și acte

Inscrieri privitoare la dreptul de proprietate și alte drepturi reale		Referințe
/		
Act Administrativ nr. 68727, din 19/03/1998 emis de CJSDPAT PRHOVA;		
B1	Intabulare, drept de PROPRIETATE, dobandit prin Reconstituire, cota actuala 1/1, cota initiala 1/1 1) ȘTEFAN ION GHEORGHE	A1

C. Partea III. SARCINI .

Inscrieri privind dezmembramintele dreptului de proprietate, drepturi reale de garanție și sarcini	Referințe
NU SUNT	

Teren

Nr cadastral	Suprafața (mp)*	Observații / Referințe
	6.200	

* Suprafața este determinată în planul de proiecție Stereo 70.



Date referitoare la teren

Crt	Categorie folosință	Intravilan	Suprafața (mp)	Tarla	Parcelă	Nr. topo	Observații / Referințe
1	arabil	NU	6.200	49	279/20	-	

Lungime Segmente

1) Valorile lungimilor segmentelor sunt obținute din proiecție în plan.

Punct început	X / Y	Punct sfârșit	X / Y	Lungime segment (** (m)
1	573.737,092 373.192,561	2	573.911,308 373.553,85	401.1
2	573.911,308 373.553,85	3	573.899,031 373.563,504	15.618
3	573.899,031 373.563,504	4	573.720,357 373.192,969	411.364
4	573.720,357 373.192,969	5	573.726,148 373.192,316	5.828
5	573.726,148 373.192,316	1	573.737,092 373.192,561	10.947

**** Lungimile segmentelor sunt determinate în planul de proiecție Stereo 70 și sunt rotunjite la 1 milimetru.**

***** Distanța dintre puncte este formată din segmente cumulate ce sunt mai mici decât valoarea 1 milimetru.**

**DATE DESPRE IMOBILUL NR. 8599**

Oficiul de Cadastru și Publicitate Imobiliară PRAHOVA
Biroul de Cadastru și Publicitate Imobiliară Ploiești

A. Partea I. Descrierea imobilului

TEREN Extravilan

Adresa: Jud. Prahova

Nr. Crt	Nr cadastral Nr. topografic	Suprafața* (mp)	Observații / Referințe
A1		10.000	Sector cadastral:62 Teren neimprejmit;

B. Partea II. Proprietari și acte

Inscrieri privitoare la dreptul de proprietate și alte drepturi reale		Referințe
/		
Act Administrativ nr. 76563, din 11/11/1999 emis de CJSDPAT PRAHOVA;		
B1	Intabulare, drept de PROPRIETATE, dobandit prin Reconstituire, cota actuala 16/20, cota initiala 16/20 1) STAN PAVEL 2) STAN VASILE 3) STAN STELIAN 4) STAN GHEORGHE	A1
Act Notarial nr. 22, din 20/04/2022 emis de NP TUDOSE IOANA ADRIANA;		
B2	Intabulare, drept de PROPRIETATE, cu titlu de moștenire, dobandit prin Succesiune, cota actuala 1/20, cota initiala 1/20 1) STAN ANA	A1
B3	Intabulare, drept de PROPRIETATE, cu titlu de moștenire, dobandit prin Succesiune, cota actuala 1/20, cota initiala 1/20 1) BĂLAN MARICICA	A1
B4	Intabulare, drept de PROPRIETATE, cu titlu de moștenire, dobandit prin Succesiune, cota actuala 1/20, cota initiala 1/20 1) ROTARU MAGDALENA	A1
B5	Intabulare, drept de PROPRIETATE, cu titlu de moștenire, dobandit prin Succesiune, cota actuala 1/20, cota initiala 1/20 1) CĂTUNCEANU VIORICA	A1

C. Partea III. SARCINI .

Inscrieri privind dezmembramintele dreptului de proprietate, drepturi reale de garanție și sarcini	Referințe
NU SUNT	

Teren

Nr cadastral	Suprafața (mp)*	Observații / Referințe
	10.000	

* Suprafața este determinată în planul de proiecție Stereo 70.



Date referitoare la teren

Crt	Categorie folosință	Intravilan	Suprafața (mp)	Tarla	Parcelă	Nr. topo	Observații / Referințe
1	arabil	NU	10.000	49	297/21	-	

Lungime Segmente

1) Valorile lungimilor segmentelor sunt obținute din proiecție în plan.

Punct început	X / Y	Punct sfârșit	X / Y	Lungime segment (** (m)
1	573.767,285 373.196,242	2	573.931,913 373.537,648	379.026
2	573.931,913 373.537,648	3	573.911,308 373.553,85	26.212
3	573.911,308 373.553,85	4	573.737,092 373.192,561	401.1
4	573.737,092 373.192,561	5	573.747,372 373.192,79	10.283
5	573.747,372 373.192,79	1	573.767,285 373.196,242	20.21

**** Lungimile segmentelor sunt determinate în planul de proiecție Stereo 70 și sunt rotunjite la 1 milimetru.**

***** Distanța dintre puncte este formată din segmente cumulate ce sunt mai mici decât valoarea 1 milimetru.**

**DATE DESPRE IMOBILUL NR. 8600**

Oficiul de Cadastru și Publicitate Imobiliară PRAHOVA
Biroul de Cadastru și Publicitate Imobiliară Ploiești

A. Partea I. Descrierea imobilului

TEREN Intravilan

Adresa: Loc. Stancesti, Str Soarelui, Nr. 43, Jud. Prahova

Nr. Crt	Nr cadastral Nr. topografic	Suprafața* (mp)	Observații / Referințe
A1	27370	Din acte: 1.055 Masurata: 1.056	Sector cadastral:62 Teren imprejmuit;

Construcții

Crt	Nr cadastral Nr. topografic	Adresa	Observații / Referințe
A1.2		Loc. Stancesti, Str Soarelui, Nr. 43, Jud. Prahova	Nr. niveluri:1; S. construita la sol:97 mp; S. construita desfasurata:97 mp; Cladire de locuit, regim inaltime P
A1.3		Loc. Stancesti, Str Soarelui, Nr. 43, Jud. Prahova	Nr. niveluri:1; S. construita la sol:36 mp; S. construita desfasurata:36 mp; Cladire anexa, regim inaltime P

B. Partea II. Proprietari și acte

Inscrieri privitoare la dreptul de proprietate și alte drepturi reale		Referințe
70128 / 31/07/2017		
Act Notarial nr. 3523, din 21/06/2002 emis de NP MEIROSU MIHAI GABRIEL (act administrativ nr 3 din 30.05.1993, emis de CONSILIUL LOCAL TIRGSORU VECHI;act notarial nr 43 din 09.04.2002, emis de NP MEIROSU MIHAI GABRIEL;act administrativ nr 8560 din 26.07.2017, emis de PRIMARIA TIRGSORU VECHI);		
B1	Intabulare, drept de PROPRIETATE, dobandit prin Conventie, cota actuala 1/2, cota initiala 1/1 1) IONITA LUMINITA	A1
12084 / 13/02/2018		
Act Notarial nr. 13, din 29/01/2018 emis de NP Ionescu Diana Cristina (act notarial nr 16 din 23.02.2018, emis de NP Ionescu Diana Cristina;act notarial nr 13 din 12.02.2018, emis de NP Ionescu Diana Cristina);		
B4	Intabulare, drept de PROPRIETATE, dobandit prin Succesiune, cota actuala 2/16, cota initiala 2/16 1) IONITA LUMINITA	A1
B5	Intabulare, drept de PROPRIETATE, dobandit prin Succesiune, cota actuala 3/16, cota initiala 3/16 1) BURLACU RAMONA-MARIA	A1
B6	Intabulare, drept de PROPRIETATE, dobandit prin Succesiune, cota actuala 3/16, cota initiala 3/16 1) IONIȚĂ FLORENTIN-RĂZVAN	A1
/		
Act Administrativ nr. 14456, din 13/09/2024 emis de PRIMĂRIA COMUNEI TÂRGȘORU VECHI (în baza art. 12, alin. 16 din Legea 7);		
B10	Intabulare, drept de PROPRIETATE, dobandit prin Lege, cota actuala 1/1, cota initiala 1/1 1) IONITA LUMINITA 2) BURLACU RAMONA-MARIA 3) IONIȚĂ FLORENTIN-RĂZVAN 4) IONITA LUMINITA	A1.2, A1.3

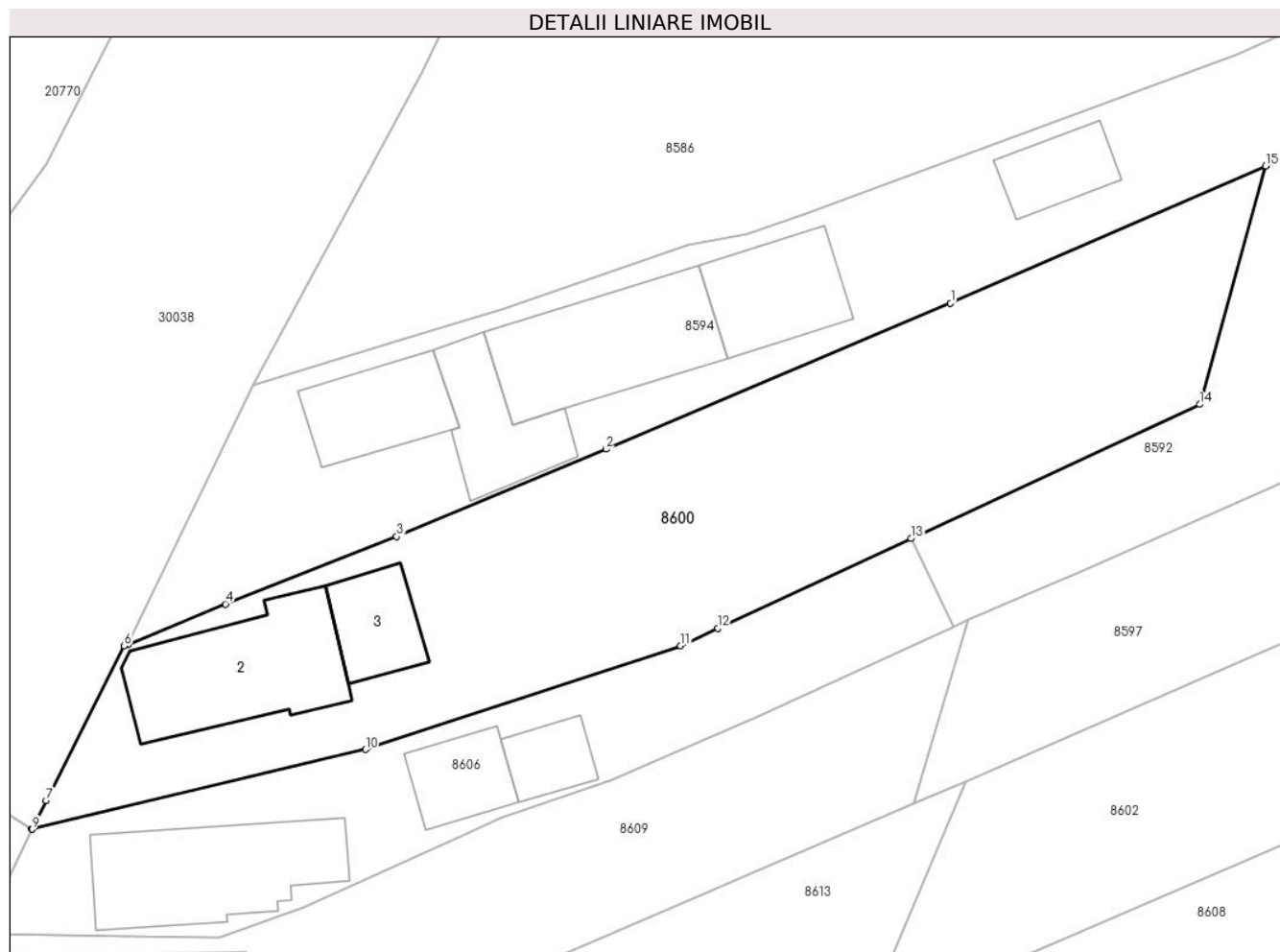
C. Partea III. SARCINI .

Inscrieri privind dezmembramintele dreptului de proprietate, drepturi reale de garanție și sarcini	Referințe
NU SUNT	

Teren

Nr cadastral	Suprafața (mp)*	Observații / Referințe
27370	Din acte: 1.055 Masurata: 1.056	

* Suprafața este determinată în planul de proiecție Stereo 70.



Date referitoare la teren

Crt	Categorie folosință	Intravilan	Suprafața (mp)	Tarla	Parcelă	Nr. topo	Observații / Referințe
1	curți constructii	DA	790	1	Cc8	-	IMPREJMUIT CU GARD DE LEMN SI BETON
2	arabil	DA	267	1	A9	-	

Date referitoare la construcții

Crt	Număr	Destinație construcție	Supraf. (mp)	Situație juridică	Observații / Referințe
A1.2		construcții de locuințe	97	Cu acte	Nr. niveluri:1; S. construita la sol:97 mp; S. construita desfasurata:97 mp; Cladire de locuit, regim inaltime P
A1.3		construcții anexa	36	Cu acte	Nr. niveluri:1; S. construita la sol:36 mp; S. construita desfasurata:36 mp; Cladire anexa, regim inaltime P

Lungime Segmente

1) Valorile lungimilor segmentelor sunt obținute din proiecție în plan.

Punct început	X / Y	Punct sfârșit	X / Y	Lungime segment (** (m)
1	573.169,809 373.380,752	2	573.146,891 373.371,038	24.892

Punct început	X / Y	Punct sfârșit	X / Y	Lungime segment (** (m)
2	573.146,891 373.371,038	3	573.132,973 373.365,243	15.076
3	573.132,973 373.365,243	4	573.121,595 373.360,751	12.233
4	573.121,595 373.360,751	5	573.115,108 373.358,059	7.023
5	573.115,108 373.358,059	6	573.114,87 373.357,96	0.258
6	573.114,87 373.357,96	7	573.109,672 373.347,696	11.505
7	573.109,672 373.347,696	8	573.108,715 373.345,769	2.152
8	573.108,715 373.345,769	9	573.108,744 373.345,776	0.03
9	573.108,744 373.345,776	10	573.130,91 373.351,072	22.79
10	573.130,91 373.351,072	11	573.151,862 373.357,975	22.06
11	573.151,862 373.357,975	12	573.154,344 373.359,129	2.737
12	573.154,344 373.359,129	13	573.167,185 373.365,097	14.16
13	573.167,185 373.365,097	14	573.186,376 373.374,017	21.163
14	573.186,376 373.374,017	15	573.190,761 373.389,877	16.455
15	573.190,761 373.389,877	1	573.169,809 373.380,752	22.853

** Lungimile segmentelor sunt determinate în planul de proiecție Stereo 70 și sunt rotunjite la 1 milimetru.

*** Distanța dintre puncte este formată din segmente cumulate ce sunt mai mici decât valoarea 1 milimetru.

**DATE DESPRE IMOBILUL NR. 8601**

Oficiul de Cadastru și Publicitate Imobiliară PRAHOVA
Biroul de Cadastru și Publicitate Imobiliară Ploiești

A. Partea I. Descrierea imobilului

TEREN Extravilan

Adresa: Jud. Prahova, T 49 ; A 297/22

Nr. Crt	Nr cadastral Nr. topografic	Suprafața* (mp)	Observații / Referințe
A1	28942	5.000	Sector cadastral:62 Teren neimprejmuit; T 49 ; A 297/22

B. Partea II. Proprietari și acte

Inscrieri privitoare la dreptul de proprietate și alte drepturi reale		Referințe
5674 / 22/01/2020		
Act Notarial nr. 143, din 21/01/2020 emis de Lupu Maria Luiza;		
B1	Se infiinteaza cartea funciara 28942 a imobilului cu numarul cadastral 28942/Târgsoru Vechi, rezultat din dezmembrarea imobilului cu numarul cadastral 28924 inscris in cartea funciara 28924;	A1
5678 / 22/01/2020		
Act Notarial nr. 145, din 21/01/2020 emis de NP Lupu Maria Luiza;		
B6	Intabulare, drept de PROPRIETATE donatie, dobandit prin Conventie, cota actuala 1/1, cota initiala 1/1 1) ALDEA VIORINA-MARIANA	A1

C. Partea III. SARCINI .

Inscrieri privind dezmembramintele dreptului de proprietate, drepturi reale de garanție și sarcini	Referințe
NU SUNT	

Teren

Nr cadastral	Suprafața (mp)*	Observații / Referințe
28942	5.000	T 49 ; A 297/22

* Suprafața este determinată în planul de proiecție Stereo 70.



Date referitoare la teren

Crt	Categorie folosință	Intra vilan	Suprafața (mp)	Tarla	Parcelă	Nr. topo	Observații / Referințe
1	arabil	NU	5.000	49	A 297/22	-	

Lungime Segmente

1) Valorile lungimilor segmentelor sunt obținute din proiecție în plan.

Punct început	X / Y	Punct sfârșit	X / Y	Lungime segment (** (m)
1	573.783,536 373.199,059	2	573.942,711 373.529,158	366.472
2	573.942,711 373.529,158	3	573.931,913 373.537,648	13.736
3	573.931,913 373.537,648	4	573.767,285 373.196,242	379.026
4	573.767,285 373.196,242	1	573.783,536 373.199,059	16.493

** Lungimile segmentelor sunt determinate în planul de proiecție Stereo 70 și sunt rotunjite la 1 milimetru.

***** Distanţa dintre puncte este formată din segmente cumulate ce sunt mai mici decât valoarea 1 milimetru.**

**DATE DESPRE IMOBILUL NR. 8602**

Oficiul de Cadastru și Publicitate Imobiliară PRAHOVA
Biroul de Cadastru și Publicitate Imobiliară Ploiești

A. Partea I. Descrierea imobilului

TEREN Intravilan

Adresa: Loc. Stancesti, Jud. Prahova

Nr. Crt	Nr cadastral Nr. topografic	Suprafața* (mp)	Observații / Referințe
A1		1.498	Sector cadastral:62 Teren imprejmuit;

B. Partea II. Proprietari și acte

Inscrieri privitoare la dreptul de proprietate și alte drepturi reale		Referințe
/		
Act Administrativ nr. 352, din 04/11/2003 emis de CJSDPAT PRHOVA;		
B1	Intabulare, drept de PROPRIETATE, dobandit prin Reconstituire, cota actuala 1/1, cota initiala 1/1 1) CIRJAN DUMITRU VASILICA	A1

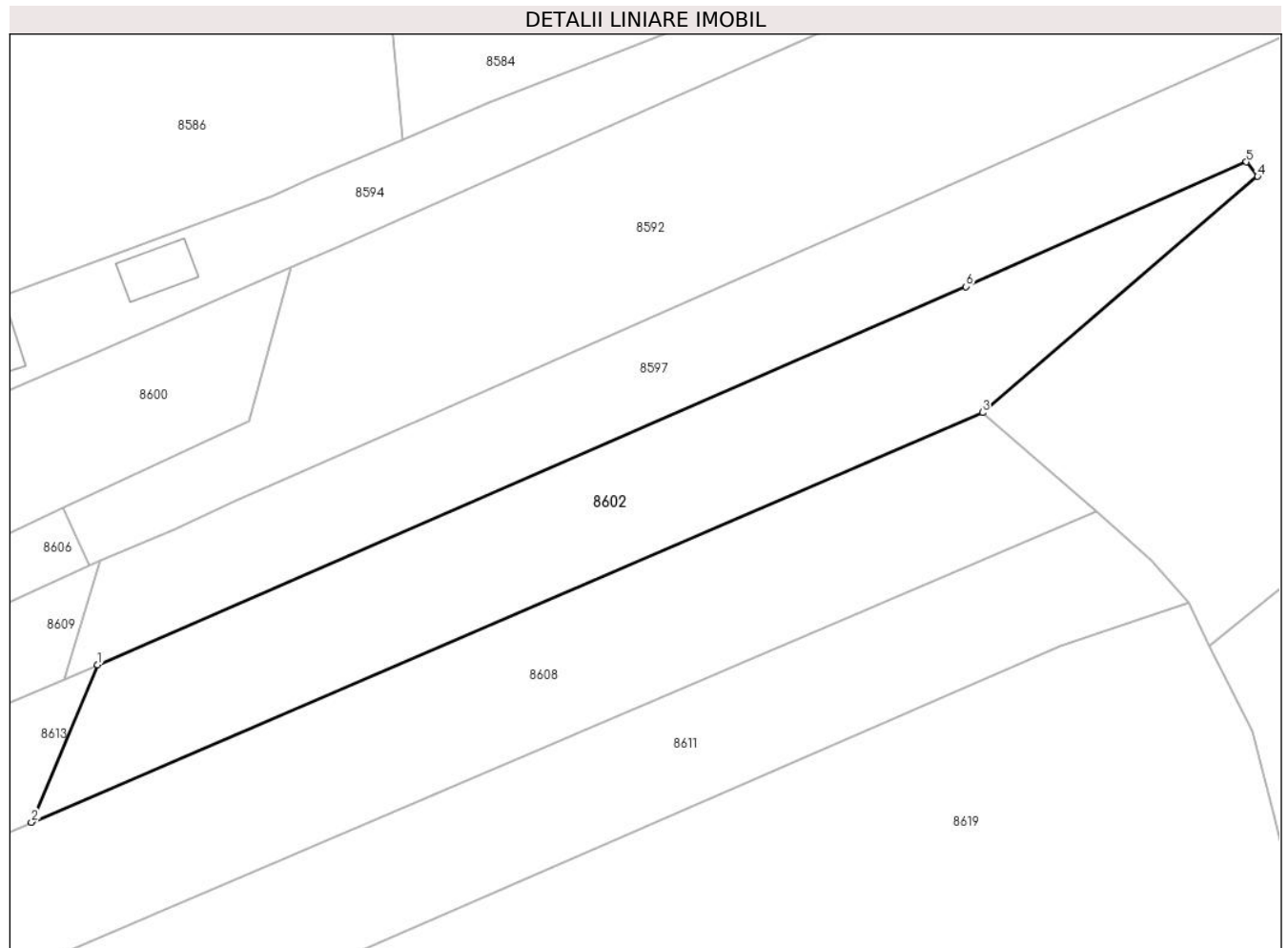
C. Partea III. SARCINI .

Inscrieri privind dezmembramintele dreptului de proprietate, drepturi reale de garanție și sarcini	Referințe
NU SUNT	

Teren

Nr cadastral	Suprafața (mp)*	Observații / Referințe
	1.498	

* Suprafața este determinată în planul de proiecție Stereo 70.



Date referitoare la teren

Crt	Categorie folosință	Intravilan	Suprafața (mp)	Tarla	Parcelă	Nr. topo	Observații / Referințe
1	arabil	DA	1.498	49	302/4	-	

Lungime Segmente

1) Valorile lungimilor segmentelor sunt obținute din proiecție în plan.

Punct început	X / Y	Punct sfârșit	X / Y	Lungime segment (** (m)
1	573.170,782 373.348,956	2	573.163,962 373.332,752	17.581
2	573.163,962 373.332,752	3	573.262,035 373.374,945	106.764
3	573.262,035 373.374,945	4	573.290,412 373.399,27	37.376
4	573.290,412 373.399,27	5	573.289,26 373.400,758	1.882
5	573.289,26 373.400,758	6	573.260,341 373.387,921	31.64

Punct început	X / Y	Punct sfârșit	X / Y	Lungime segment (** (m)
6	573.260,341 373.387,921	1	573.170,782 373.348,956	97.668

** Lungimile segmentelor sunt determinate în planul de proiecție Stereo 70 și sunt rotunjite la 1 milimetru.

*** Distanța dintre puncte este formată din segmente cumulate ce sunt mai mici decât valoarea 1 milimetru.

**DATE DESPRE IMOBILUL NR. 8603**

Oficiul de Cadastru și Publicitate Imobiliară PRAHOVA
Biroul de Cadastru și Publicitate Imobiliară Ploiești

A. Partea I. Descrierea imobilului

TEREN Extravilan

Adresa: Jud. Prahova

Nr. Crt	Nr cadastral Nr. topografic	Suprafața* (mp)	Observații / Referințe
A1		9.400	Sector cadastral:62 Teren neimprejmuit;

B. Partea II. Proprietari și acte

Inscrieri privitoare la dreptul de proprietate și alte drepturi reale		Referințe
/		
Act Administrativ nr. 71493, din 27/06/2002 emis de CJSDPAT PRHOVA;		
B1	Intabulare, drept de PROPRIETATE, dobandit prin Reconstituire, cota actuala 1/1, cota initiala 1/1 1) CĂLINESCU GHE ION 2) CĂLINESCU GHE NICOLAE	A1

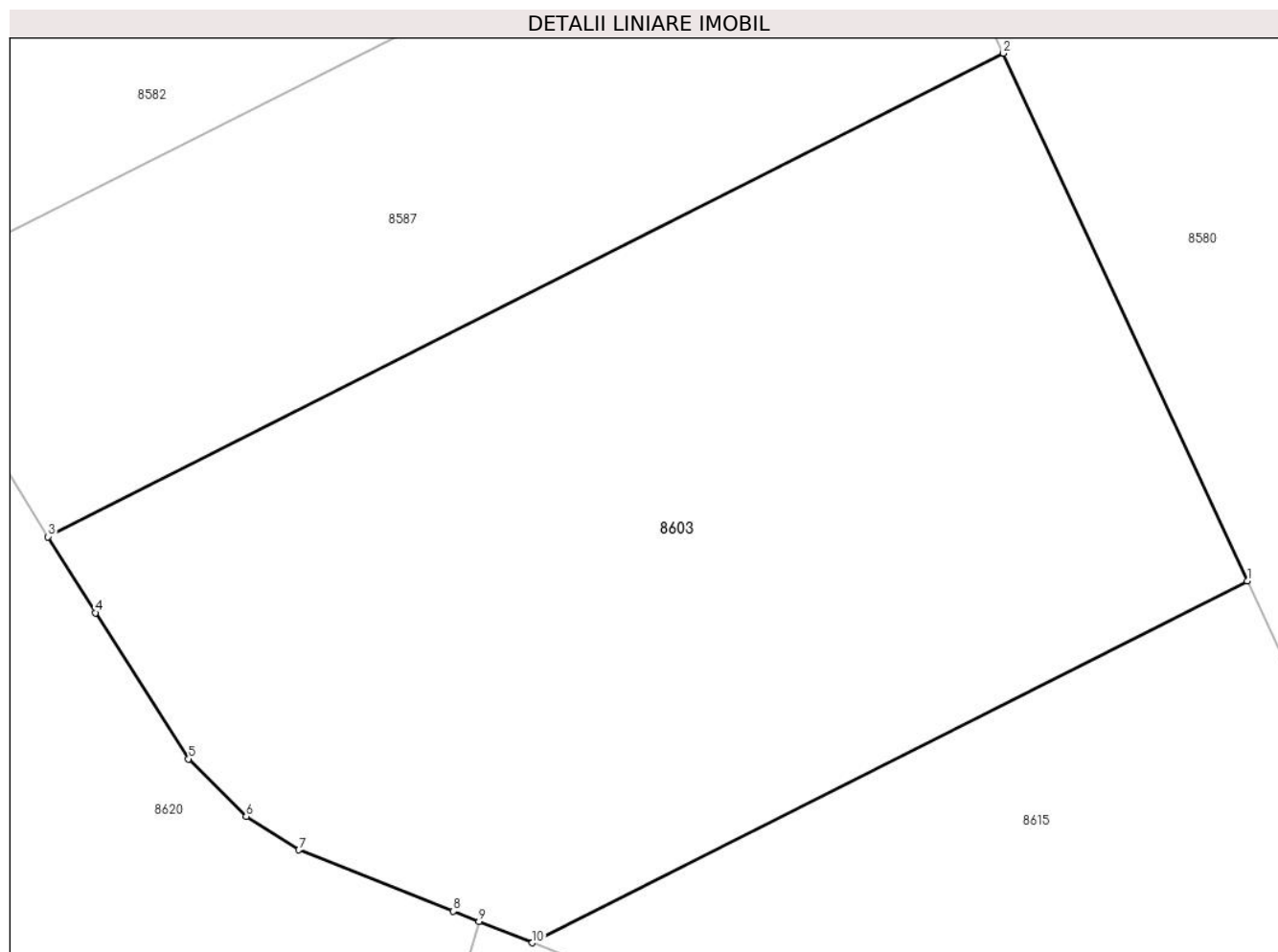
C. Partea III. SARCINI .

Inscrieri privind dezmembramintele dreptului de proprietate, drepturi reale de garanție și sarcini	Referințe
NU SUNT	

Teren

Nr cadastral	Suprafața (mp)*	Observații / Referințe
	9.400	

* Suprafața este determinată în planul de proiecție Stereo 70.



Date referitoare la teren

Crt	Categorie folosință	Intravilan	Suprafața (mp)	Tarla	Parcelă	Nr. topo	Observații / Referințe
1	arabil	NU	9.400	49	271/1/7	-	In TP parcela 297/1

Lungime Segmente

1) Valorile lungimilor segmentelor sunt obținute din proiecție în plan.

Punct început	X / Y	Punct sfârșit	X / Y	Lungime segment (** (m)
1	573.483,106 373.357,854	2	573.451,933 373.425,302	74.303
2	573.451,933 373.425,302	3	573.329,753 373.363,515	136.915
3	573.329,753 373.363,515	4	573.335,808 373.353,793	11.453
4	573.335,808 373.353,793	5	573.347,715 373.335,109	22.156
5	573.347,715 373.335,109	6	573.355,083 373.327,791	10.385

Punct început	X / Y	Punct sfârșit	X / Y	Lungime segment (** (m)
6	573.355,083 373.327,791	7	573.361,822 373.323,505	7.986
7	573.361,822 373.323,505	8	573.381,576 373.315,662	21.254
8	573.381,576 373.315,662	9	573.384,863 373.314,35	3.539
9	573.384,863 373.314,35	10	573.391,692 373.311,625	7.353
10	573.391,692 373.311,625	1	573.483,106 373.357,854	102.438

** Lungimile segmentelor sunt determinate în planul de proiecție Stereo 70 și sunt rotunjite la 1 milimetru.

*** Distanța dintre puncte este formată din segmente cumulate ce sunt mai mici decât valoarea 1 milimetru.

**DATE DESPRE IMOBILUL NR. 8604**

Oficiul de Cadastru și Publicitate Imobiliară PRAHOVA
Biroul de Cadastru și Publicitate Imobiliară Ploiești

A. Partea I. Descrierea imobilului

TEREN Extravilan

Adresa: Jud. Prahova, T 49 ; A 297/22

Nr. Crt	Nr cadastral Nr. topografic	Suprafața* (mp)	Observații / Referințe
A1	28943	5.000	Sector cadastral:62 Teren neimprejmuit; T 49 ; A 297/22

B. Partea II. Proprietari și acte

Inscrieri privitoare la dreptul de proprietate și alte drepturi reale		Referințe
5674 / 22/01/2020		
Act Notarial nr. 143, din 21/01/2020 emis de Lupu Maria Luiza;		
B1	Se infiinteaza cartea funciara 28943 a imobilului cu numarul cadastral 28943/Târgsoru Vechi, rezultat din dezmembrarea imobilului cu numarul cadastral 28924 inscris in cartea funciara 28924;	A1
5679 / 22/01/2020		
Act Notarial nr. 143, din 21/01/2020 emis de NP Lupu Maria Luiza;		
B5	Intabulare, drept de PROPRIETATEpartaj, dobandit prin Conventie, cota actuala 1/1, cota initiala 1/1 1) NICULAE NICULAE	A1

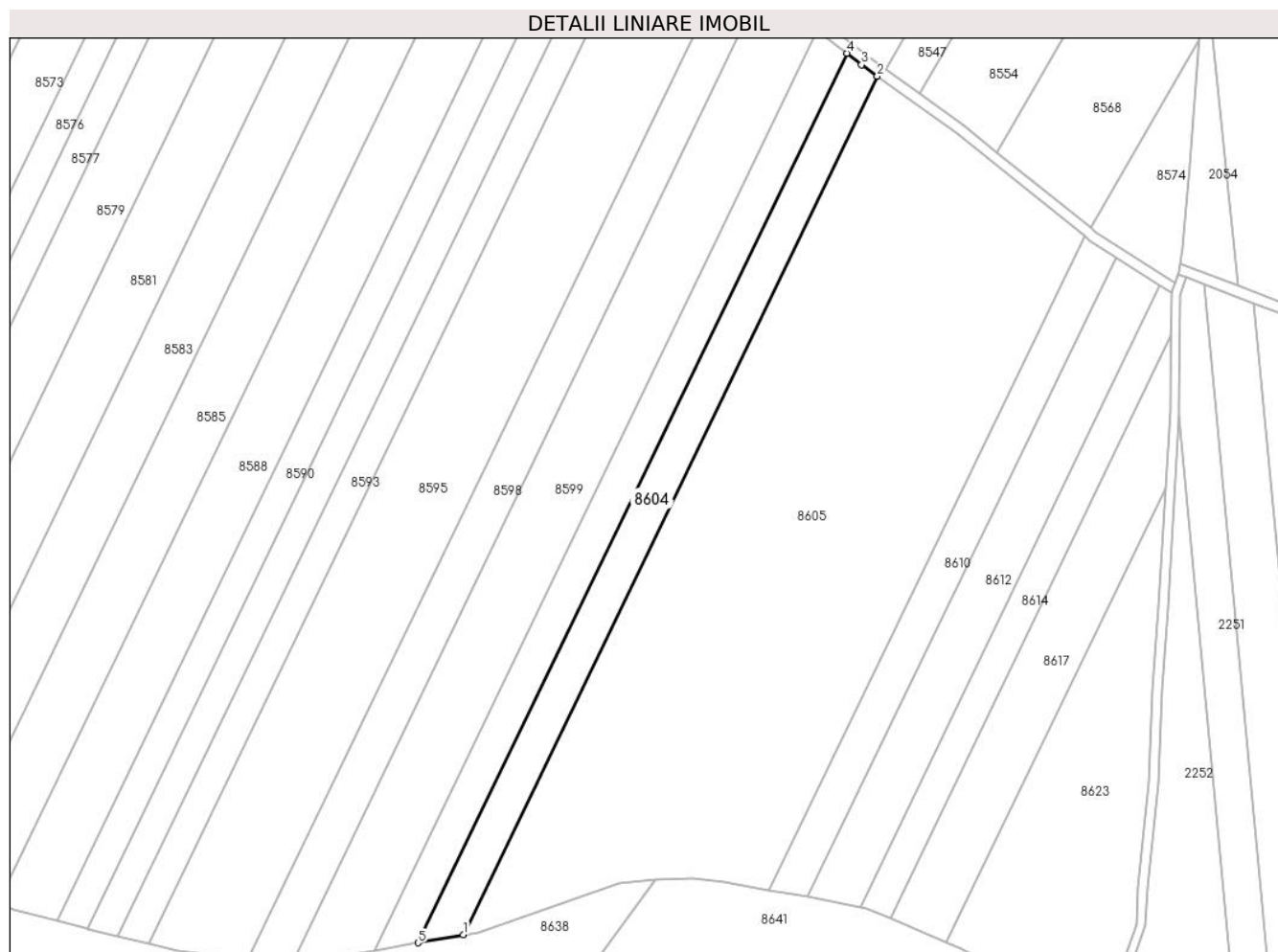
C. Partea III. SARCINI .

Inscrieri privind dezmembramintele dreptului de proprietate, drepturi reale de garanție și sarcini	Referințe
NU SUNT	

Teren

Nr cadastral	Suprafața (mp)*	Observații / Referințe
28943	5.000	T 49 ; A 297/22

* Suprafața este determinată în planul de proiecție Stereo 70.



Date referitoare la teren

Crt	Categorie folosință	Intravilan	Suprafața (mp)	Tarla	Parcelă	Nr. topo	Observații / Referințe
1	arabil	NU	5.000	49	A 297/22	-	

Lungime Segmente

1) Valorile lungimilor segmentelor sunt obținute din proiecție în plan.

Punct început	X / Y	Punct sfârșit	X / Y	Lungime segment (** (m)
1	573.800,359 373.201,975	2	573.954,014 373.520,626	353.763
2	573.954,014 373.520,626	3	573.948,189 373.524,852	7.197
3	573.948,189 373.524,852	4	573.942,711 373.529,158	6.968
4	573.942,711 373.529,158	5	573.783,536 373.199,059	366.472
5	573.783,536 373.199,059	1	573.800,359 373.201,975	17.074

**** Lungimile segmentelor sunt determinate în planul de proiecție Stereo 70 și sunt rotunjite la 1 milimetru.**

***** Distanța dintre puncte este formată din segmente cumulate ce sunt mai mici decât valoarea 1 milimetru.**

**DATE DESPRE IMOBILUL NR. 8605**

Oficiul de Cadastru și Publicitate Imobiliară PRAHOVA
Biroul de Cadastru și Publicitate Imobiliară Ploiești

A. Partea I. Descrierea imobilului

TEREN Extravilan

Adresa: Jud. Prahova

Nr. Crt	Nr cadastral Nr. topografic	Suprafața* (mp)	Observații / Referințe
A1		29.000	Sector cadastral:62 Teren neimprejmuit;

B. Partea II. Proprietari și acte

Inscrieri privitoare la dreptul de proprietate și alte drepturi reale	Referințe
/	
Act Administrativ nr. 73340, din 31/03/1998 emis de CJSDPAT PRHOVA;	
B1	A1
Intabulare, drept de PROPRIETATE, dobandit prin Reconstituire, cota actuala 1/1, cota initiala 1/1	
1) RADU C-TIN MARIN	

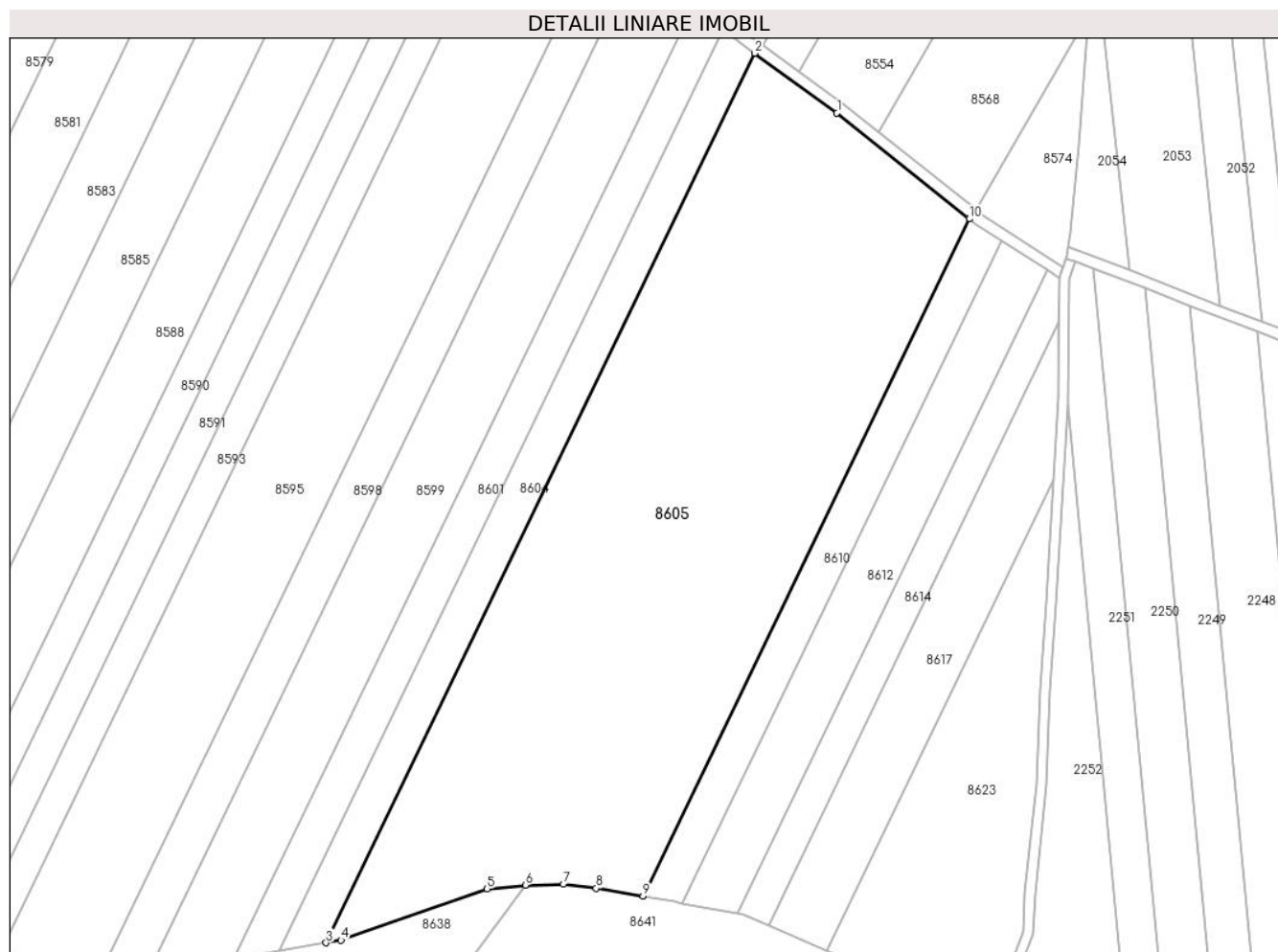
C. Partea III. SARCINI .

Inscrieri privind dezmembramintele dreptului de proprietate, drepturi reale de garanție și sarcini	Referințe
NU SUNT	

Teren

Nr cadastral	Suprafața (mp)*	Observații / Referințe
	29.000	

* Suprafața este determinată în planul de proiecție Stereo 70.



Date referitoare la teren

Crt	Categorie folosință	Intra vilan	Suprafața (mp)	Tarla	Parcelă	Nr. topo	Observații / Referințe
1	arabil	NU	29.000	49	297/23	-	

Lungime Segmente

1) Valorile lungimilor segmentelor sunt obținute din proiecție în plan.

Punct început	X / Y	Punct sfârșit	X / Y	Lungime segment (** (m)
1	573.983,526 373.499,224	2	573.954,014 373.520,626	36.456
2	573.954,014 373.520,626	3	573.800,359 373.201,975	353.763
3	573.800,359 373.201,975	4	573.805,762 373.202,912	5.484
4	573.805,762 373.202,912	5	573.858,144 373.221,232	55.493
5	573.858,144 373.221,232	6	573.871,821 373.222,656	13.751

Punct început	X / Y	Punct sfârșit	X / Y	Lungime segment (** (m)
6	573.871,821 373.222,656	7	573.885,499 373.222,94	13.681
7	573.885,499 373.222,94	8	573.897,182 373.221,516	11.769
8	573.897,182 373.221,516	9	573.913,975 373.218,635	17.038
9	573.913,975 373.218,635	10	574.030,978 373.461,275	269.377
10	574.030,978 373.461,275	1	573.983,526 373.499,224	60.76

** Lungimile segmentelor sunt determinate în planul de proiecție Stereo 70 și sunt rotunjite la 1 milimetru.

*** Distanța dintre puncte este formată din segmente cumulate ce sunt mai mici decât valoarea 1 milimetru.

**DATE DESPRE IMOBILUL NR. 8606**

Oficiul de Cadastru și Publicitate Imobiliară PRAHOVA
Biroul de Cadastru și Publicitate Imobiliară Ploiești

A. Partea I. Descrierea imobilului

TEREN Intravilan

Adresa: Loc. Stancesti, Str Soarelui, Nr. 45, Jud. Prahova

Nr. Crt	Nr cadastral Nr. topografic	Suprafața* (mp)	Observații / Referințe
A1		Din acte: 1.597 Masurata: 491	Sector cadastral:62 Teren imprejmuit;

Construcții

Crt	Nr cadastral Nr. topografic	Adresa	Observații / Referințe
A1.1		Loc. Stancesti, Str Soarelui, Nr. 45, Jud. Prahova	Nr. niveluri:1; S. construita la sol:98 mp; S. construita desfasurata:98 mp; Cladire de locuit, regim inaltime P
A1.2		Loc. Stancesti, Str Soarelui, Nr. 45, Jud. Prahova	Nr. niveluri:1; S. construita la sol:34 mp; S. construita desfasurata:34 mp; Cladire anexa, regim inaltime P
A1.3		Loc. Stancesti, Str Soarelui, Nr. 45, Jud. Prahova	Nr. niveluri:1; S. construita la sol:24 mp; S. construita desfasurata:24 mp; Cladire anexa, regim inaltime P

B. Partea II. Proprietari și acte

Inscrieri privitoare la dreptul de proprietate și alte drepturi reale		Referințe
/		
Act Administrativ nr. 44022, din 17/07/1995 emis de CJSDPAT PRHOVA;		
B1	Intabulare, drept de PROPRIETATE, dobandit prin Reconstituire, cota actuala 1/1, cota initiala 1/1 1) IONITA STEFAN DUMITRU	A1
Act Administrativ nr. 14456, din 13/09/2024 emis de PRIMĂRIA COMUNEI TÂRGȘORU VECHI (în baza art. 12, alin. 16 din Legea 7);		
B2	Intabulare, drept de PROPRIETATE, dobandit prin Lege, cota actuala 1/1, cota initiala 1/1 1) IONITA STEFAN DUMITRU	A1.1, A1.2, A1.3

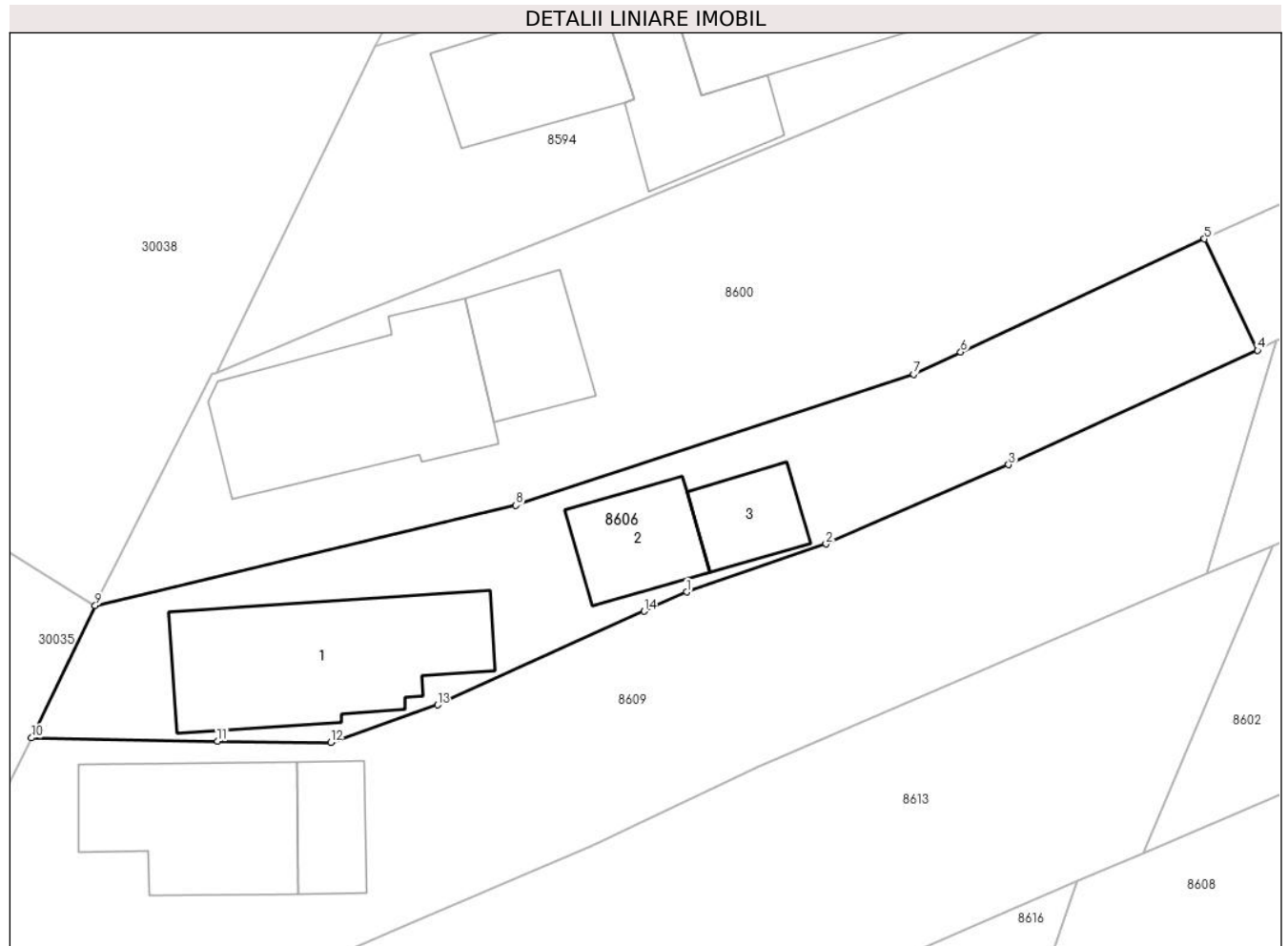
C. Partea III. SARCINI .

Inscrieri privind dezmembramintele dreptului de proprietate, drepturi reale de garanție și sarcini	Referințe
NU SUNT	

Teren

Nr cadastral	Suprafața (mp)*	Observații / Referințe
	Din acte: 1.597 Masurata: 491	

* Suprafața este determinată în planul de proiecție Stereo 70.



Date referitoare la teren

Crt	Categorie folosință	Intra vilan	Suprafața (mp)	Tarla	Parcelă	Nr. topo	Observații / Referințe
1	curți constructii	DA	399	1	8	-	
2	livada	DA	92	1	9	-	

Date referitoare la construcții

Crt	Număr	Destinație construcție	Supraf. (mp)	Situație juridică	Observații / Referințe
A1.1		construcții de locuințe	98	Cu acte	Nr. niveluri:1; S. construita la sol:98 mp; S. construita desfasurata:98 mp; Cladire de locuit, regim inaltime P
A1.2		construcții anexa	34	Cu acte	Nr. niveluri:1; S. construita la sol:34 mp; S. construita desfasurata:34 mp; Cladire anexa, regim inaltime P
A1.3		construcții anexa	24	Cu acte	Nr. niveluri:1; S. construita la sol:24 mp; S. construita desfasurata:24 mp; Cladire anexa, regim inaltime P

Lungime Segmente

1) Valorile lungimilor segmentelor sunt obținute din proiecție în plan.

Punct început	X / Y	Punct sfârșit	X / Y	Lungime segment (** (m)
1	573.139,905 373.346,495	2	573.147,245 373.349,032	7.766
2	573.147,245 373.349,032	3	573.156,874 373.353,208	10.496
3	573.156,874 373.353,208	4	573.169,985 373.359,231	14.428
4	573.169,985 373.359,231	5	573.167,185 373.365,097	6.5
5	573.167,185 373.365,097	6	573.154,344 373.359,129	14.16
6	573.154,344 373.359,129	7	573.151,862 373.357,975	2.737
7	573.151,862 373.357,975	8	573.130,91 373.351,072	22.06
8	573.130,91 373.351,072	9	573.108,744 373.345,776	22.79
9	573.108,744 373.345,776	10	573.105,38 373.338,811	7.735
10	573.105,38 373.338,811	11	573.115,185 373.338,647	9.806
11	573.115,185 373.338,647	12	573.121,148 373.338,58	5.963
12	573.121,148 373.338,58	13	573.126,774 373.340,548	5.96
13	573.126,774 373.340,548	14	573.137,668 373.345,482	11.959
14	573.137,668 373.345,482	1	573.139,905 373.346,495	2.456

** Lungimile segmentelor sunt determinate în planul de proiecție Stereo 70 și sunt rotunjite la 1 milimetru.

*** Distanța dintre puncte este formată din segmente cumulate ce sunt mai mici decât valoarea 1 milimetru.

**DATE DESPRE IMOBILUL NR. 8607**

Oficiul de Cadastru și Publicitate Imobiliară PRAHOVA
Biroul de Cadastru și Publicitate Imobiliară Ploiești

A. Partea I. Descrierea imobilului

TEREN Extravilan

Adresa: Jud. Prahova

Nr. Crt	Nr cadastral Nr. topografic	Suprafața* (mp)	Observații / Referințe
A1		38.316	Sector cadastral:51 Teren neimprejmut;

B. Partea II. Proprietari și acte

Inscrieri privitoare la dreptul de proprietate și alte drepturi reale		Referințe
/		
Act Normativ nr. 7, din 13/03/1996 emis de PARLAMENTUL ROMANIEI;		
B1	Inscrierea posesiei, drept de PROPRIETATE, dobandit prin Lege, cota actuala 1/1, cota initiala 1/1 1) NEIDENTIFICAT NEIDENTIFICAT	A1
Act Normativ nr. 7, din 13/03/1996 emis de PARLAMENTUL ROMANIEI (Art. 13);		
B2	Se noteaza mentiunea de proprietar neidentificat.	A1

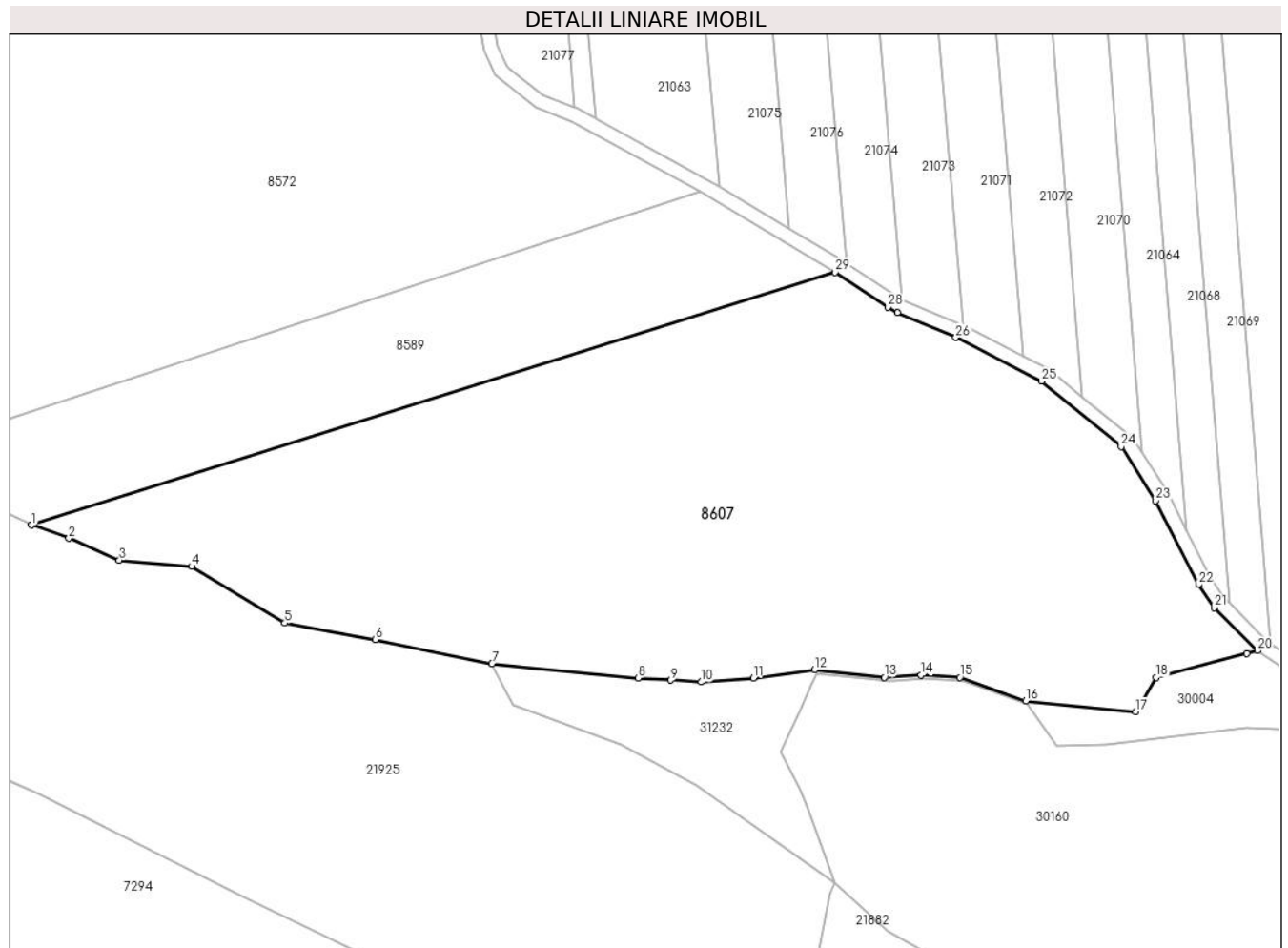
C. Partea III. SARCINI .

Inscrieri privind dezmembramintele dreptului de proprietate, drepturi reale de garanție și sarcini	Referințe
NU SUNT	

Teren

Nr cadastral	Suprafața (mp)*	Observații / Referințe
	38.316	

* Suprafața este determinată în planul de proiecție Stereo 70.



Date referitoare la teren

Crt	Categorie folosință	Intravilan	Suprafața (mp)	Tarla	Parcelă	Nr. topo	Observații / Referințe
1	padure	NU	38.316	UP4	UA 9C	-	

Lungime Segmente

1) Valorile lungimilor segmentelor sunt obținute din proiecție în plan.

Punct început	X / Y	Punct sfârșit	X / Y	Lungime segment (** (m)
1	570.832,507 373.345,13	2	570.845,848 373.340,417	14.149
3	570.863,968 373.332,622	4	570.889,883 373.330,304	26.018
5	570.923,173 373.310,078	6	570.955,608 373.304,164	32.97
7	570.997,306 373.295,615	8	571.049,588 373.290,483	52.533
9	571.061,309 373.289,721	10	571.072,154 373.289,015	10.868

Punct început	X / Y	Punct sfârșit	X / Y	Lungime segment (** (m)
2	570.845,848 373.340,417	3	570.863,968 373.332,622	19.726
4	570.889,883 373.330,304	5	570.923,173 373.310,078	38.953
6	570.955,608 373.304,164	7	570.997,306 373.295,615	42.565
8	571.049,588 373.290,483	9	571.061,309 373.289,721	11.746
10	571.072,154 373.289,015	11	571.090,903 373.290,515	18.809

Punct început	X / Y	Punct sfârșit	X / Y	Lungime segment (** (m)
11	571.090,903 373.290,515	12	571.112,74 373.293,463	22.035
13	571.137,696 373.290,715	14	571.150,886 373.291,458	13.211
15	571.164,777 373.290,697	16	571.188,302 373.282,243	24.998
17	571.227,624 373.278,369	18	571.234,998 373.290,694	14.363
19	571.267,357 373.299,194	20	571.271,297 373.300,228	4.073
21	571.255,725 373.315,529	22	571.250,142 373.323,852	10.022
23	571.234,866 373.353,77	24	571.222,435 373.373,154	23.028
25	571.193,992 373.396,54	26	571.163,311 373.412,177	34.436
27	571.142,338 373.420,967	28	571.138,98 373.423,049	3.951
29	571.120,109 373.435,444	1	570.832,507 373.345,13	301.449

Punct început	X / Y	Punct sfârșit	X / Y	Lungime segment (** (m)
12	571.112,74 373.293,463	13	571.137,696 373.290,715	25.107
14	571.150,886 373.291,458	15	571.164,777 373.290,697	13.912
16	571.188,302 373.282,243	17	571.227,624 373.278,369	39.512
18	571.234,998 373.290,694	19	571.267,357 373.299,194	33.457
20	571.271,297 373.300,228	21	571.255,725 373.315,529	21.831
22	571.250,142 373.323,852	23	571.234,866 373.353,77	33.592
24	571.222,435 373.373,154	25	571.193,992 373.396,54	36.823
26	571.163,311 373.412,177	27	571.142,338 373.420,967	22.741
28	571.138,98 373.423,049	29	571.120,109 373.435,444	22.578

** Lungimile segmentelor sunt determinate în planul de proiecție Stereo 70 și sunt rotunjite la 1 milimetru.

*** Distanța dintre puncte este formată din segmente cumulate ce sunt mai mici decât valoarea 1 milimetru.

**DATE DESPRE IMOBILUL NR. 8608**

Oficiul de Cadastru și Publicitate Imobiliară PRAHOVA
Biroul de Cadastru și Publicitate Imobiliară Ploiești

A. Partea I. Descrierea imobilului

TEREN Intravilan

Adresa: Loc. Stancesti, Jud. Prahova, T 49, A 302/3

Nr. Crt	Nr cadastral Nr. topografic	Suprafața* (mp)	Observații / Referințe
A1	25117	1.656	Sector cadastral:62 Teren neimprejmuit;

B. Partea II. Proprietari și acte

Inscrieri privitoare la dreptul de proprietate și alte drepturi reale		Referințe
68718 / 11/10/2013		
Act Notarial nr. 2476, din 10/10/2013 emis de NP MEIROSU CARMEN;		
B2	Intabulare, drept de PROPRIETATEcumparare ca bun comun, dobandit prin Conventie, cota actuala 1/1, cota initiala 1/1 1) STANCIU STELICĂ 2) STANCIU CARMEN	A1

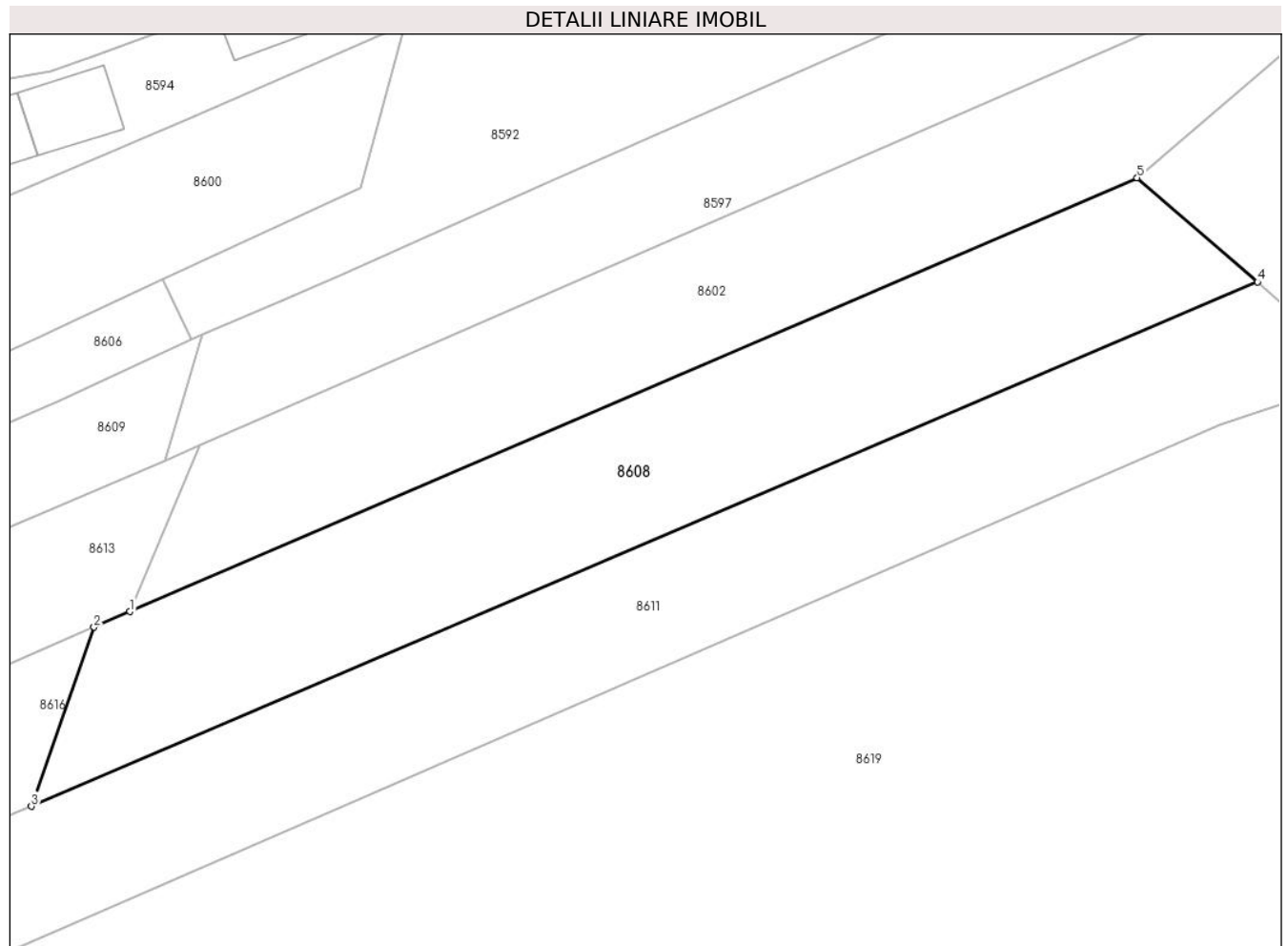
C. Partea III. SARCINI .

Inscrieri privind dezmembramintele dreptului de proprietate, drepturi reale de garanție și sarcini	Referințe
NU SUNT	

Teren

Nr cadastral	Suprafața (mp)*	Observații / Referințe
25117	1.656	

* Suprafața este determinată în planul de proiecție Stereo 70.



Date referitoare la teren

Crt	Categorie folosință	Intravilan	Suprafața (mp)	Tarla	Parcelă	Nr. topo	Observații / Referințe
1	arabil	DA	1.656	49	302/3	-	

Lungime Segmente

1) Valorile lungimilor segmentelor sunt obținute din proiecție în plan.

Punct început	X / Y	Punct sfârșit	X / Y	Lungime segment (** (m)
1	573.163,962 373.332,752	2	573.160,468 373.331,249	3.804
2	573.160,468 373.331,249	3	573.154,372 373.313,821	18.463
3	573.154,372 373.313,821	4	573.273,759 373.364,806	129.818
4	573.273,759 373.364,806	5	573.262,035 373.374,945	15.5
5	573.262,035 373.374,945	1	573.163,962 373.332,752	106.764

**** Lungimile segmentelor sunt determinate în planul de proiecție Stereo 70 și sunt rotunjite la 1 milimetru.**

***** Distanța dintre puncte este formată din segmente cumulate ce sunt mai mici decât valoarea 1 milimetru.**

**DATE DESPRE IMOBILUL NR. 8609**

Oficiul de Cadastru și Publicitate Imobiliară PRAHOVA
Biroul de Cadastru și Publicitate Imobiliară Ploiești

A. Partea I. Descrierea imobilului

TEREN Intravilan

Adresa: Loc. Stancesti, Str Soarelui, Nr. 47, Jud. Prahova

Nr. Crt	Nr cadastral Nr. topografic	Suprafața* (mp)	Observații / Referințe
A1		Din acte: 894 Masurata: 787	Sector cadastral:62 Teren imprejmuit;

Construcții

Crt	Nr cadastral Nr. topografic	Adresa	Observații / Referințe
A1.1		Loc. Stancesti, Str Soarelui, Nr. 47, Jud. Prahova	Nr. niveluri:1; S. construita la sol:72 mp; S. construita desfasurata:72 mp; Cladire de locuit, regim inaltime P
A1.2		Loc. Stancesti, Str Soarelui, Nr. 47, Jud. Prahova	Nr. niveluri:1; S. construita la sol:25 mp; S. construita desfasurata:25 mp; Cladire anexa, regim inaltime P

B. Partea II. Proprietari și acte

Inscrieri privitoare la dreptul de proprietate și alte drepturi reale		Referințe
/		
Act Administrativ nr. 38859, din 17/07/1995 emis de CJSDPAT PRHOVA;		
B1	Intabulare, drept de PROPRIETATE, dobandit prin Reconstituire, cota actuala 1/1, cota initiala 1/1 1) GANȚĂ ELENA 2) GANȚĂ PREDĂ PĂUN	A1
Act Administrativ nr. 14456, din 13/09/2024 emis de PRIMĂRIA COMUNEI TÂRGȘORU VECHI (în baza art. 12, alin. 16 din Legea 7);		
B2	Intabulare, drept de PROPRIETATE, dobandit prin Lege, cota actuala 1/1, cota initiala 1/1 1) GANȚĂ ELENA 2) GANȚĂ PREDĂ PĂUN	A1.1, A1.2

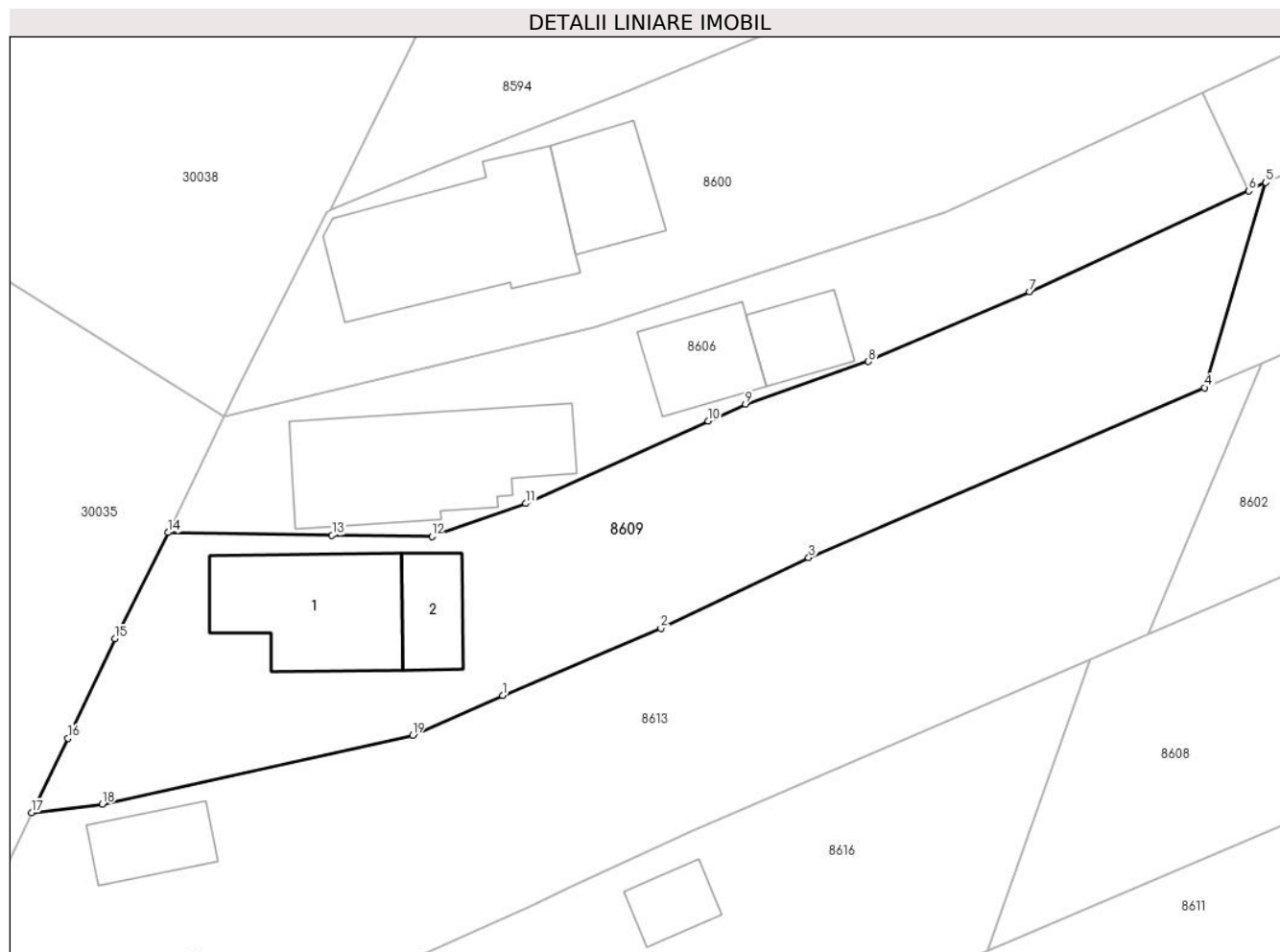
C. Partea III. SARCINI .

Inscrieri privind dezmembramintele dreptului de proprietate, drepturi reale de garanție și sarcini	Referințe
NU SUNT	

Teren

Nr cadastral	Suprafața (mp)*	Observații / Referințe
	Din acte: 894 Masurata: 787	

* Suprafața este determinată în planul de proiecție Stereo 70.



Date referitoare la teren

Crt	Categorie folosință	Intra vilan	Suprafața (mp)	Tarla	Parcelă	Nr. topo	Observații / Referințe
1	curți constructii	DA	504	1	10	-	
2	arabil	DA	283	1	11	-	

Date referitoare la construcții

Crt	Număr	Destinație construcție	Supraf. (mp)	Situație juridică	Observații / Referințe
A1.1		construcții de locuințe	72	Cu acte	Nr. niveluri:1; S. construita la sol:72 mp; S. construita desfasurata:72 mp; Cladire de locuit, regim inaltime P
A1.2		construcții anexa	25	Cu acte	Nr. niveluri:1; S. construita la sol:25 mp; S. construita desfasurata:25 mp; Cladire anexa, regim inaltime P

Lungime Segmente

1) Valorile lungimilor segmentelor sunt obținute din proiecție în plan.

Punct început	X / Y	Punct sfârșit	X / Y	Lungime segment (** (m)
1	573.125,388 373.329,077	2	573.134,84 373.333,091	10.269

Punct început	X / Y	Punct sfârşit	X / Y	Lungime segment (** (m)
2	573.134,84 373.333,091	3	573.143,675 373.337,308	9.79
3	573.143,675 373.337,308	4	573.167,333 373.347,474	25.75
4	573.167,333 373.347,474	5	573.170,993 373.359,733	12.794
5	573.170,993 373.359,733	6	573.169,985 373.359,231	1.126
6	573.169,985 373.359,231	7	573.156,874 373.353,208	14.428
7	573.156,874 373.353,208	8	573.147,245 373.349,032	10.496
8	573.147,245 373.349,032	9	573.139,905 373.346,495	7.766
9	573.139,905 373.346,495	10	573.137,668 373.345,482	2.456
10	573.137,668 373.345,482	11	573.126,774 373.340,548	11.959
11	573.126,774 373.340,548	12	573.121,148 373.338,58	5.96
12	573.121,148 373.338,58	13	573.115,185 373.338,647	5.963
13	573.115,185 373.338,647	14	573.105,38 373.338,811	9.806
14	573.105,38 373.338,811	15	573.102,198 373.332,465	7.099
15	573.102,198 373.332,465	16	573.099,396 373.326,515	6.577
16	573.099,396 373.326,515	17	573.097,227 373.322,072	4.944
17	573.097,227 373.322,072	18	573.101,447 373.322,581	4.251
18	573.101,447 373.322,581	19	573.119,996 373.326,702	19.001
19	573.119,996 373.326,702	1	573.125,388 373.329,077	5.892

** Lungimile segmentelor sunt determinate în planul de proiecție Stereo 70 și sunt rotunjite la 1 milimetru.

*** Distanța dintre puncte este formată din segmente cumulate ce sunt mai mici decât valoarea 1 milimetru.

**DATE DESPRE IMOBILUL NR. 8610**

Oficiul de Cadastru și Publicitate Imobiliară PRAHOVA
Biroul de Cadastru și Publicitate Imobiliară Ploiești

A. Partea I. Descrierea imobilului

TEREN Extravilan

Adresa: Jud. Prahova

Nr. Crt	Nr cadastral Nr. topografic	Suprafața* (mp)	Observații / Referințe
A1	27040	3.700	Sector cadastral:62 Teren neimprejmuit;

B. Partea II. Proprietari și acte

Inscrieri privitoare la dreptul de proprietate și alte drepturi reale	Referințe
15165 / 24/02/2017	
Act Notarial nr. 348, din 23/02/2017 emis de NP Ionita Aristita Adina;	
B2	A1
Intabulare, drept de PROPRIETATEcumparare, dobandit prin Conventie, cota actuala 1/1, cota initiala 1/1	
1) AGROMYR SPIC CEREAL SRL, CIF:29763493	

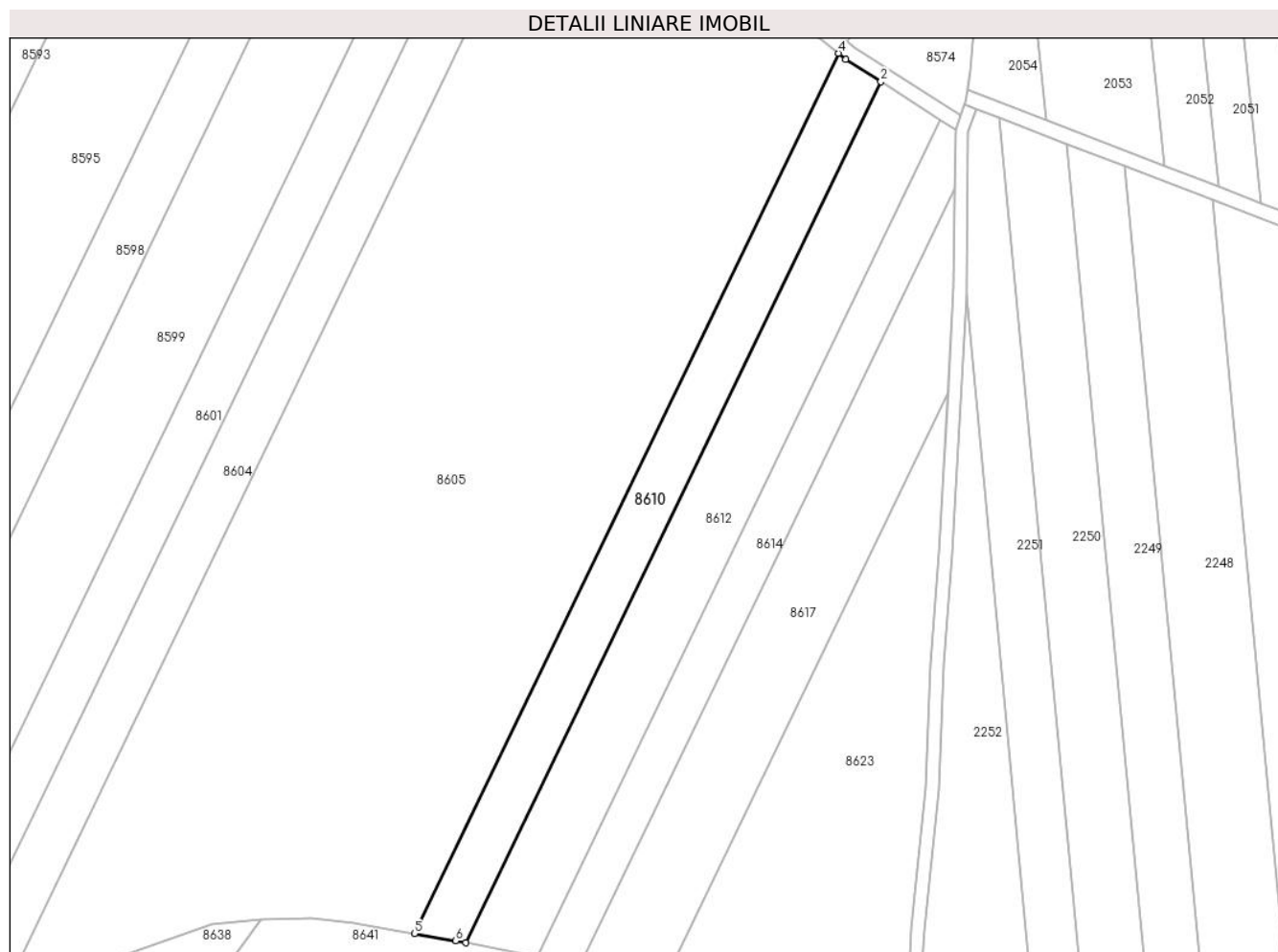
C. Partea III. SARCINI .

Inscrieri privind dezmembramintele dreptului de proprietate, drepturi reale de garanție și sarcini	Referințe
NU SUNT	

Teren

Nr cadastral	Suprafața (mp)*	Observații / Referințe
27040	3.700	

* Suprafața este determinată în planul de proiecție Stereo 70.



Date referitoare la teren

Crt	Categorie folosință	Intravilan	Suprafața (mp)	Tarla	Parcelă	Nr. topo	Observații / Referințe
1	arabil	NU	3.700	49	297/23/1	-	

Lungime Segmente

1) Valorile lungimilor segmentelor sunt obținute din proiecție în plan.

Punct început	X / Y	Punct sfârșit	X / Y	Lungime segment (** (m)
1	573.928,195 373.216,135	2	574.042,632 373.453,455	263.47
2	574.042,632 373.453,455	3	574.033,012 373.459,649	11.442
3	574.033,012 373.459,649	4	574.030,978 373.461,275	2.604
4	574.030,978 373.461,275	5	573.913,975 373.218,635	269.377
5	573.913,975 373.218,635	6	573.925,391 373.216,676	11.583

Punct început	X / Y	Punct sfârșit	X / Y	Lungime segment (** (m)
6	573.925,391 373.216,676	1	573.928,195 373.216,135	2.856

** Lungimile segmentelor sunt determinate în planul de proiecție Stereo 70 și sunt rotunjite la 1 milimetru.

*** Distanța dintre puncte este formată din segmente cumulate ce sunt mai mici decât valoarea 1 milimetru.

**DATE DESPRE IMOBILUL NR. 8611**

Oficiul de Cadastru și Publicitate Imobiliară PRAHOVA
Biroul de Cadastru și Publicitate Imobiliară Ploiești

A. Partea I. Descrierea imobilului

TEREN Intravilan

Adresa: Loc. Stancesti, Jud. Prahova

Nr. Crt	Nr cadastral Nr. topografic	Suprafața* (mp)	Observații / Referințe
A1		1.656	Sector cadastral:62 Teren neimprejmuit;

B. Partea II. Proprietari și acte

Inscrieri privitoare la dreptul de proprietate și alte drepturi reale	Referințe
/	
Act Administrativ nr. 114590, din 15/12/2003 emis de CJSDPAT PRHOVA;	
B1	A1
Intabulare, drept de PROPRIETATE, dobandit prin Reconstituire, cota actuala 1/1, cota initiala 1/1	
1) VITAN MIHAI MARIA	

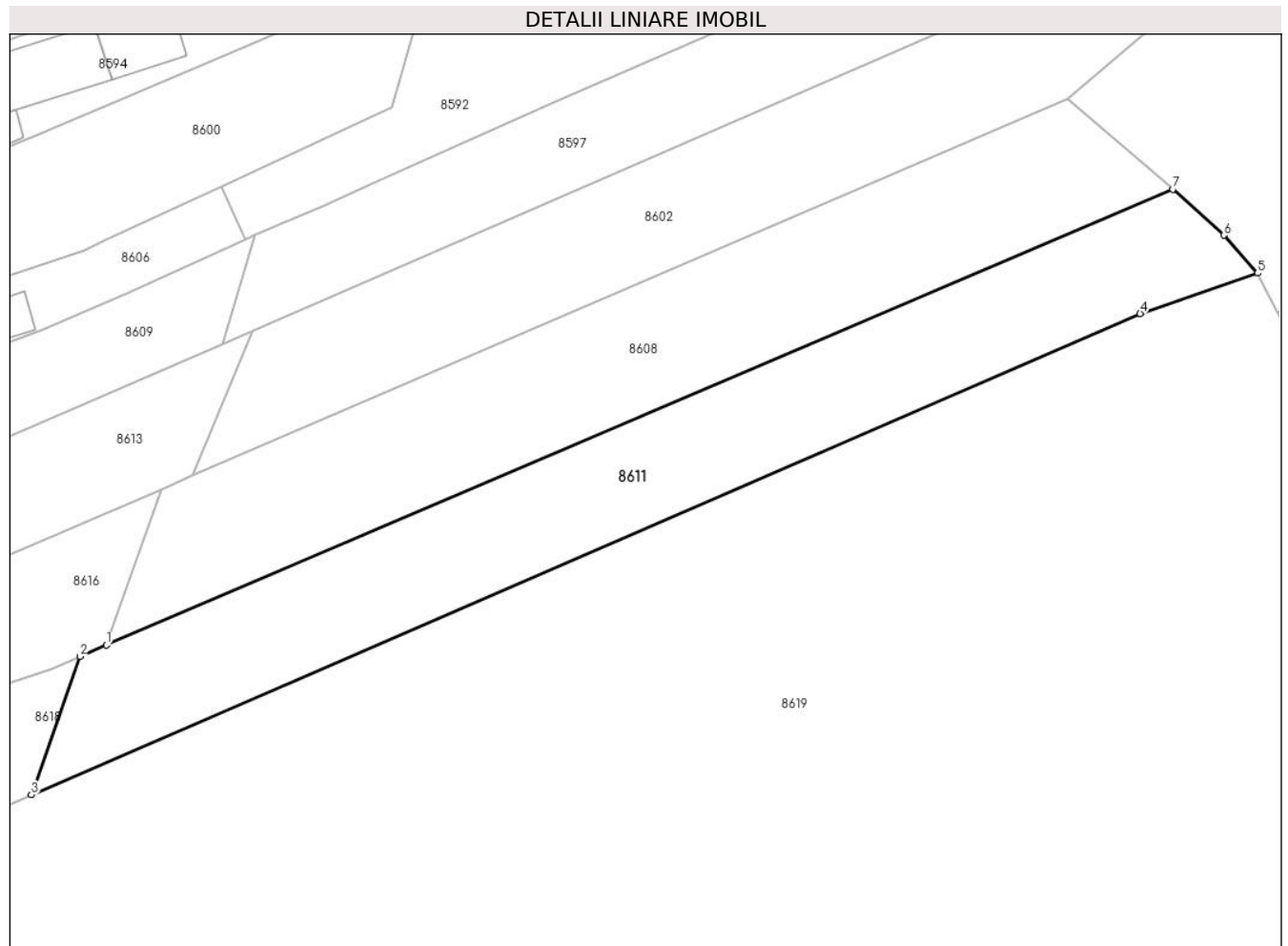
C. Partea III. SARCINI .

Inscrieri privind dezmembramintele dreptului de proprietate, drepturi reale de garanție și sarcini	Referințe
NU SUNT	

Teren

Nr cadastral	Suprafața (mp)*	Observații / Referințe
	1.656	

* Suprafața este determinată în planul de proiecție Stereo 70.



Date referitoare la teren

Crt	Categorie folosință	Intra vilan	Suprafața (mp)	Tarla	Parcelă	Nr. topo	Observații / Referințe
1	arabil	DA	1.656	49	302/2	-	

Lungime Segmente

1) Valorile lungimilor segmentelor sunt obținute din proiecție în plan.

Punct început	X / Y	Punct sfârșit	X / Y	Lungime segment (** (m)
1	573.154,372 373.313,821	2	573.151,37 373.312,539	3.264
2	573.151,37 373.312,539	3	573.145,958 373.297,066	16.392
3	573.145,958 373.297,066	4	573.270,111 373.350,902	135.323
4	573.270,111 373.350,902	5	573.283,27 373.355,417	13.912
5	573.283,27 373.355,417	6	573.279,495 373.359,654	5.675

Punct început	X / Y	Punct sfârșit	X / Y	Lungime segment (** (m)
6	573.279,495 373.359,654	7	573.273,759 373.364,806	7.71
7	573.273,759 373.364,806	1	573.154,372 373.313,821	129.818

** Lungimile segmentelor sunt determinate în planul de proiecție Stereo 70 și sunt rotunjite la 1 milimetru.

*** Distanța dintre puncte este formată din segmente cumulate ce sunt mai mici decât valoarea 1 milimetru.

**DATE DESPRE IMOBILUL NR. 8612**

Oficiul de Cadastru și Publicitate Imobiliară PRAHOVA
Biroul de Cadastru și Publicitate Imobiliară Ploiești

A. Partea I. Descrierea imobilului

TEREN Extravilan

Adresa: Jud. Prahova

Nr. Crt	Nr cadastral Nr. topografic	Suprafața* (mp)	Observații / Referințe
A1		5.000	Sector cadastral:62 Teren neimprejmuit;

B. Partea II. Proprietari și acte

Inscrieri privitoare la dreptul de proprietate și alte drepturi reale	Referințe
/	
Act Administrativ nr. 23171, din 25/10/1995 emis de CJSDPAT PRHOVA;	
B1	A1
Intabulare, drept de PROPRIETATE, dobandit prin Reconstituire, cota actuala 1/1, cota initiala 1/1	
1) DRĂGAN SAVA GRIGORE	

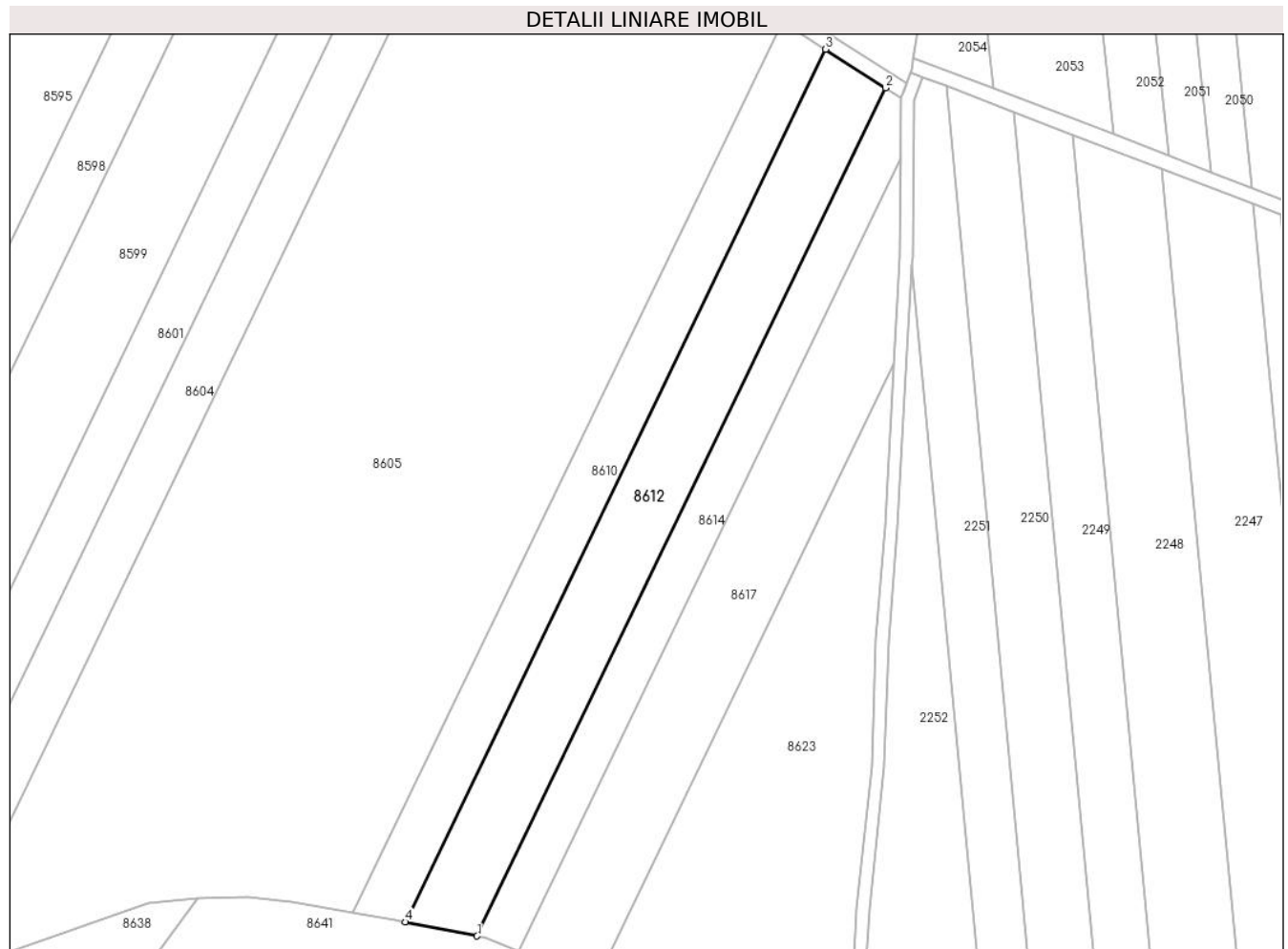
C. Partea III. SARCINI .

Inscrieri privind dezmembramintele dreptului de proprietate, drepturi reale de garanție și sarcini	Referințe
NU SUNT	

Teren

Nr cadastral	Suprafața (mp)*	Observații / Referințe
	5.000	

* Suprafața este determinată în planul de proiecție Stereo 70.



Date referitoare la teren

Crt	Categorie folosință	Intravilan	Suprafața (mp)	Tarla	Parcelă	Nr. topo	Observații / Referințe
1	arabil	NU	5.000	49	297/24	-	

Lungime Segmente

1) Valorile lungimilor segmentelor sunt obținute din proiecție în plan.

Punct început	X / Y	Punct sfârșit	X / Y	Lungime segment (** (m)
1	573.947,749 373.212,364	2	574.058,94 373.442,954	255.998
2	574.058,94 373.442,954	3	574.042,632 373.453,455	19.396
3	574.042,632 373.453,455	4	573.928,195 373.216,135	263.47
4	573.928,195 373.216,135	1	573.947,749 373.212,364	19.914

** Lungimile segmentelor sunt determinate în planul de proiecție Stereo 70 și sunt rotunjite la 1 milimetru.

***** Distanţa dintre puncte este formată din segmente cumulate ce sunt mai mici decât valoarea 1 milimetru.**

**DATE DESPRE IMOBILUL NR. 8613**

Oficiul de Cadastru și Publicitate Imobiliară PRAHOVA
Biroul de Cadastru și Publicitate Imobiliară Ploiești

A. Partea I. Descrierea imobilului

TEREN Intravilan

Adresa: Loc. Stancesti, Str Soarelui, Nr. 49, Jud. Prahova

Nr. Crt	Nr cadastral Nr. topografic	Suprafața* (mp)	Observații / Referințe
A1	25973	Din acte: 1.058 Masurata: 1.035	Sector cadastral:62 Teren imprejmuit;

Construcții

Crt	Nr cadastral Nr. topografic	Adresa	Observații / Referințe
A1.1	25973-C1	Loc. Stancesti, Str Soarelui, Nr. 49, Jud. Prahova	Nr. niveluri:1; S. construita la sol:53 mp; S. construita desfasurata:53 mp; C1-LOCUINTA
A1.2	25973-C2	Loc. Stancesti, Str Soarelui, Nr. 49, Jud. Prahova	Nr. niveluri:1; S. construita la sol:27 mp; S. construita desfasurata:27 mp; C2-ANEXA

B. Partea II. Proprietari și acte

Inscrieri privitoare la dreptul de proprietate și alte drepturi reale		Referințe
54427 / 08/08/2013		
Act Administrativ nr. 4218, din 16/05/2013 emis de COMUNA TARGSORU VECHI (act administrativ nr. 352/04-11-2003 emis de COMISIA JUDETEANA PRAHOVA);		
B1	Intabulare, drept de PROPRIETATEreconstituire, dobandit prin Lege, cota actuala 1/1, cota initiala 1/1 1) CIRJAN VASILICA	A1
B2	Intabulare, drept de PROPRIETATE, dobandit prin Construire, cota actuala 1/1, cota initiala 1/1 1) CIRJAN VASILICA	A1.1
B3	se respinge cererea de intabulare a constructiei C2	A1, A1.1
/		
Act Administrativ nr. 14456, din 13/09/2024 emis de PRIMARIA COMUNEI TARGȘORU VECHI (în baza art. 12, alin. 16 din Legea 7);		
B4	Intabulare, drept de PROPRIETATE, dobandit prin Lege, cota actuala 1/1, cota initiala 1/1 1) CIRJAN VASILICA	A1.2

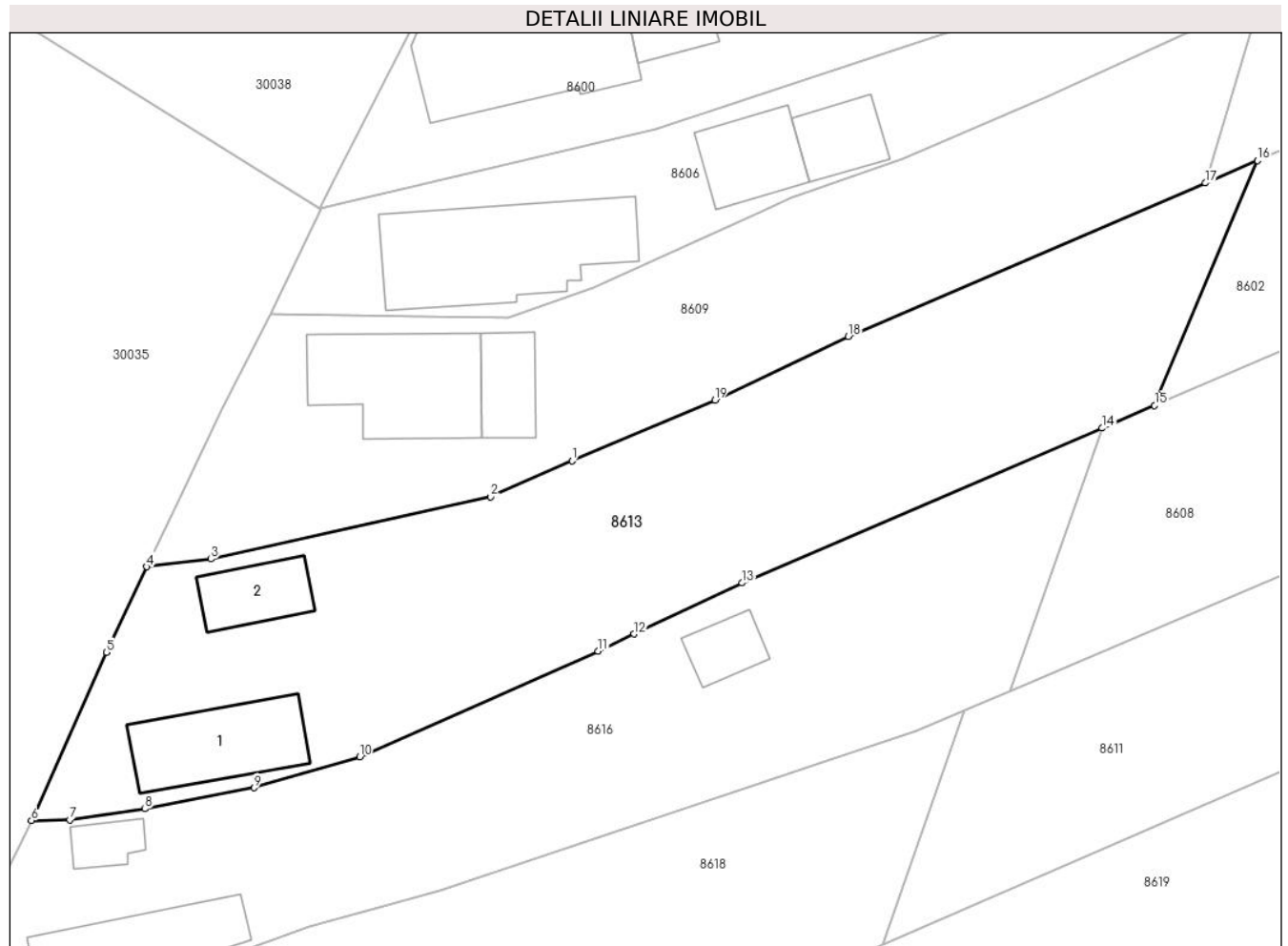
C. Partea III. SARCINI .

Inscrieri privind dezmembramintele dreptului de proprietate, drepturi reale de garanție și sarcini	Referințe
NU SUNT	

Teren

Nr cadastral	Suprafața (mp)*	Observații / Referințe
25973	Din acte: 1.058 Masurata: 1.035	

* Suprafața este determinată în planul de proiecție Stereo 70.



Date referitoare la teren

Crt	Categorie folosință	Intra vilan	Suprafața (mp)	Tarla	Parcelă	Nr. topo	Observații / Referințe
1	curți constructii	DA	507	1	CC12	-	
2	arabil	DA	527	1	A13	-	

Date referitoare la construcții

Crt	Număr	Destinație construcție	Supraf. (mp)	Situație juridică	Observații / Referințe
A1.1	25973-C1	construcții de locuințe	53	Cu acte	Nr. niveluri:1; S. construita la sol:53 mp; S. construita desfasurata:53 mp; C1-LOCUINTA
A1.2	25973-C2	construcții anexa	27	Cu acte	Nr. niveluri:1; S. construita la sol:27 mp; S. construita desfasurata:27 mp; C2-ANEXA

Lungime Segmente

1) Valorile lungimilor segmentelor sunt obținute din proiecție în plan.

Punct început	X / Y	Punct sfârșit	X / Y	Lungime segment (** (m)
1	573.125,388 373.329,077	2	573.119,996 373.326,702	5.892
2	573.119,996 373.326,702	3	573.101,447 373.322,581	19.001

Punct început	X / Y	Punct sfârșit	X / Y	Lungime segment (** (m)
3	573.101,447 373.322,581	4	573.097,227 373.322,072	4.251
4	573.097,227 373.322,072	5	573.094,541 373.316,405	6.271
5	573.094,541 373.316,405	6	573.089,58 373.305,265	12.195
6	573.089,58 373.305,265	7	573.092,121 373.305,32	2.542
7	573.092,121 373.305,32	8	573.097,077 373.306,038	5.008
8	573.097,077 373.306,038	9	573.104,317 373.307,431	7.373
9	573.104,317 373.307,431	10	573.111,319 373.309,496	7.3
10	573.111,319 373.309,496	11	573.127,1 373.316,487	17.26
11	573.127,1 373.316,487	12	573.129,485 373.317,615	2.638
12	573.129,485 373.317,615	13	573.136,64 373.320,998	7.914
13	573.136,64 373.320,998	14	573.160,468 373.331,249	25.939
14	573.160,468 373.331,249	15	573.163,962 373.332,752	3.804
15	573.163,962 373.332,752	16	573.170,782 373.348,956	17.581
16	573.170,782 373.348,956	17	573.167,333 373.347,474	3.754
17	573.167,333 373.347,474	18	573.143,675 373.337,308	25.75
18	573.143,675 373.337,308	19	573.134,84 373.333,091	9.79
19	573.134,84 373.333,091	1	573.125,388 373.329,077	10.269

** Lungimile segmentelor sunt determinate în planul de proiecție Stereo 70 și sunt rotunjite la 1 milimetru.

*** Distanța dintre puncte este formată din segmente cumulate ce sunt mai mici decât valoarea 1 milimetru.

**DATE DESPRE IMOBILUL NR. 8614**

Oficiul de Cadastru și Publicitate Imobiliară PRAHOVA
Biroul de Cadastru și Publicitate Imobiliară Ploiești

A. Partea I. Descrierea imobilului

TEREN Extravilan

Adresa: Jud. Prahova

Nr. Crt	Nr cadastral Nr. topografic	Suprafața* (mp)	Observații / Referințe
A1		3.000	Sector cadastral:62 Teren neimprejmuit;

B. Partea II. Proprietari și acte

Inscrieri privitoare la dreptul de proprietate și alte drepturi reale		Referințe
/		
Act Administrativ nr. 76506, din 29/04/1998 emis de CJSDPAT PRHOVA;		
B1	Intabulare, drept de PROPRIETATE, dobandit prin Reconstituire, cota actuala 1/1, cota initiala 1/1 1) MARIN RADA	A1

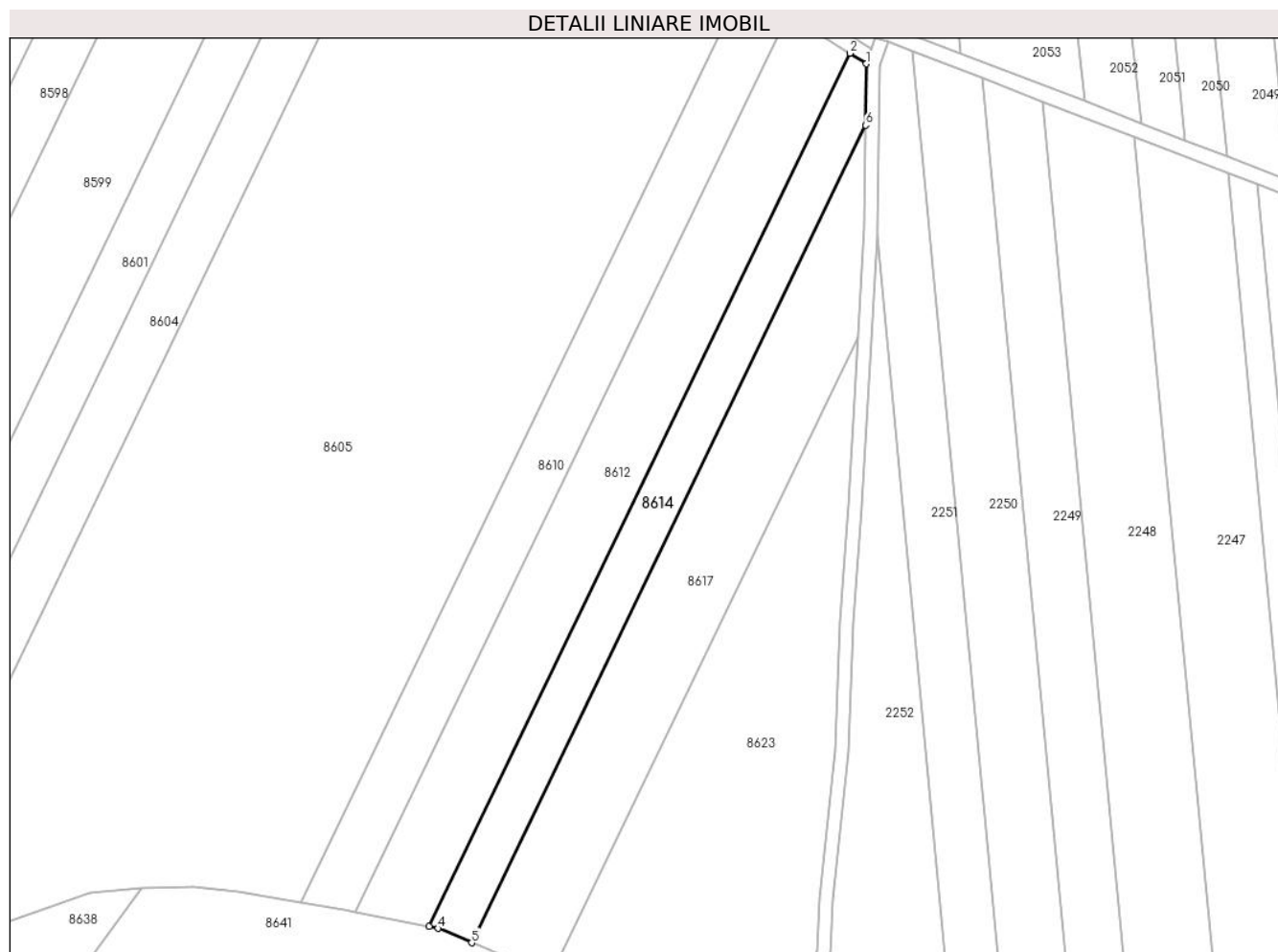
C. Partea III. SARCINI .

Inscrieri privind dezmembramintele dreptului de proprietate, drepturi reale de garanție și sarcini	Referințe
NU SUNT	

Teren

Nr cadastral	Suprafața (mp)*	Observații / Referințe
	3.000	

* Suprafața este determinată în planul de proiecție Stereo 70.



Date referitoare la teren

Crt	Categorie folosință	Intravilan	Suprafața (mp)	Tarla	Parcelă	Nr. topo	Observații / Referințe
1	arabil	NU	3.000	49	297/25	-	

Lungime Segmente

1) Valorile lungimilor segmentelor sunt obținute din proiecție în plan.

Punct început	X / Y	Punct sfârșit	X / Y	Lungime segment (** (m)
1	574.063,245 373.440,183	2	574.058,94 373.442,954	5.12
2	574.058,94 373.442,954	3	573.947,749 373.212,364	255.998
3	573.947,749 373.212,364	4	573.950,122 373.211,906	2.417
4	573.950,122 373.211,906	5	573.958,99 373.208,109	9.647
5	573.958,99 373.208,109	6	574.063,076 373.423,962	239.638

Punct început	X / Y	Punct sfârșit	X / Y	Lungime segment (** (m)
6	574.063,076 373.423,962	1	574.063,245 373.440,183	16.222

** Lungimile segmentelor sunt determinate în planul de proiecție Stereo 70 și sunt rotunjite la 1 milimetru.

*** Distanța dintre puncte este formată din segmente cumulate ce sunt mai mici decât valoarea 1 milimetru.

**DATE DESPRE IMOBILUL NR. 8615**

Oficiul de Cadastru și Publicitate Imobiliară PRAHOVA
Biroul de Cadastru și Publicitate Imobiliară Ploiești

A. Partea I. Descrierea imobilului

TEREN Extravilan

Adresa: Jud. Prahova

Nr. Crt	Nr cadastral Nr. topografic	Suprafața* (mp)	Observații / Referințe
A1		5.200	Sector cadastral:62 Teren neimprejmuit;

B. Partea II. Proprietari și acte

Inscrieri privitoare la dreptul de proprietate și alte drepturi reale	Referințe
/	
Act Administrativ nr. 203915, din 18/11/2008 emis de CJSDPAT PRHOVA;	
B1	A1
Intabulare, drept de PROPRIETATE, dobandit prin Reconstituire, cota actuala 1/1, cota initiala 1/1	
1) LIXANDRU CRISTEA CHIRITA	

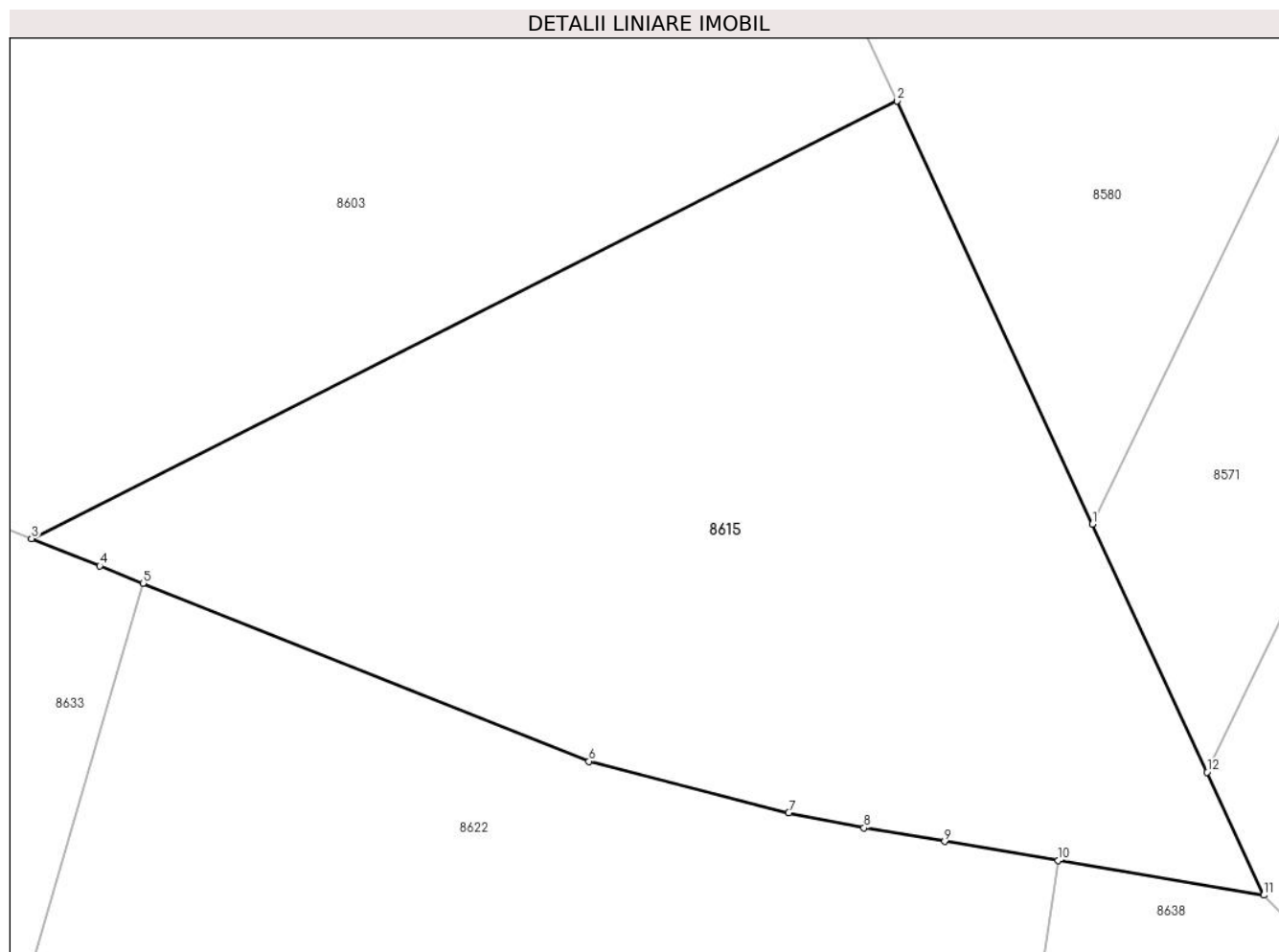
C. Partea III. SARCINI .

Inscrieri privind dezmembramintele dreptului de proprietate, drepturi reale de garanție și sarcini	Referințe
NU SUNT	

Teren

Nr cadastral	Suprafața (mp)*	Observații / Referințe
	5.200	

* Suprafața este determinată în planul de proiecție Stereo 70.



Date referitoare la teren

Crt	Categorie folosință	Intravilan	Suprafața (mp)	Tarla	Parcelă	Nr. topo	Observații / Referințe
1	arabil	NU	5.200	49	271/1/8	-	In TP parcela 297/8

Lungime Segmente

1) Valorile lungimilor segmentelor sunt obținute din proiecție în plan.

Punct început	X / Y	Punct sfârșit	X / Y	Lungime segment (** (m)
1	573.503,756 373.313,173	2	573.483,106 373.357,854	49.222
2	573.483,106 373.357,854	3	573.391,692 373.311,625	102.438
3	573.391,692 373.311,625	4	573.398,894 373.308,752	7.754
4	573.398,894 373.308,752	5	573.403,46 373.306,93	4.916
5	573.403,46 373.306,93	6	573.450,586 373.288,128	50.738

Punct început	X / Y	Punct sfârșit	X / Y	Lungime segment (** (m)
6	573.450,586 373.288,128	7	573.471,684 373.282,691	21.787
7	573.471,684 373.282,691	8	573.479,626 373.281,103	8.099
8	573.479,626 373.281,103	9	573.488,146 373.279,669	8.64
9	573.488,146 373.279,669	10	573.500,155 373.277,647	12.178
10	573.500,155 373.277,647	11	573.521,864 373.273,991	22.015
11	573.521,864 373.273,991	12	573.515,865 373.286,971	14.299
12	573.515,865 373.286,971	1	573.503,756 373.313,173	28.865

** Lungimile segmentelor sunt determinate în planul de proiecție Stereo 70 și sunt rotunjite la 1 milimetru.

*** Distanța dintre puncte este formată din segmente cumulate ce sunt mai mici decât valoarea 1 milimetru.

**DATE DESPRE IMOBILUL NR. 8616**

Oficiul de Cadastru și Publicitate Imobiliară PRAHOVA
Biroul de Cadastru și Publicitate Imobiliară Ploiești

A. Partea I. Descrierea imobilului

TEREN Intravilan

Adresa: Loc. Stancesti, Str Soarelui, Jud. Prahova

Nr. Crt	Nr cadastral Nr. topografic	Suprafața* (mp)	Observații / Referințe
A1	25116	Din acte: 897 Masurata: 899	Sector cadastral:62 Teren imprejmuit;

Construcții

Crt	Nr cadastral Nr. topografic	Adresa	Observații / Referințe
A1.1	25116-C1	Loc. Stancesti, Str Soarelui, Jud. Prahova	Nr. niveluri:2; S. construita la sol:55 mp; S. construita desfasurata:110 mp; GARAJ (P+M): S.parter= 55mp; S. mansarda= 55mp; S.construita desfasurata= 110mp
A1.2	25116-C2	Loc. Stancesti, Str Soarelui, Jud. Prahova	Nr. niveluri:1; S. construita la sol:13 mp; S. construita desfasurata:13 mp; Cladire anexa, regim inaltime P
A1.3	25116-C3	Loc. Stancesti, Str Soarelui, Jud. Prahova	Nr. niveluri:1; S. construita la sol:18 mp; S. construita desfasurata:18 mp; Cladire anexa, regim inaltime P

B. Partea II. Proprietari și acte

Inscrieri privitoare la dreptul de proprietate și alte drepturi reale		Referințe
68720 / 11/10/2013		
Act Notarial nr. 2476, din 10/10/2013 emis de NP MEIROSU CARMEN;		
B2	Intabulare, drept de PROPRIETATE cumparare ca bun comun, dobandit prin Conventie, cota actuala 1/1, cota initiala 1/1 1) STANCIU STELICĂ 2) STANCIU CARMEN	A1
77091 / 13/11/2013		
Act Administrativ nr. 10139, din 13/11/2013 emis de PRIMARIA TIRGSORU VECHI;		
B3	se noteaza faptul ca adresa actuala a imobilului este comuna Tirgsoru Vechi,sat Stancesti,str.Soarelui,nr.49A,jud.Prahova	A1
64034 / 19/06/2019		
Act Administrativ nr. 9068, din 12/06/2019 emis de PRIMARIA TARGSORU VECHI (act administrativ nr 9069 din 12.06.2019, emis de PRIMARIA TARGSORU VECHI;act administrativ nr 9071 din 12.06.2019, emis de PRIMARIA TARGSORU VECHI;act administrativ nr 24 din 13.02.2015, emis de PRIMARIA TARGSORU VECHI;act administrativ nr 9070 din 12.06.2019, emis de PRIMARIA TARGSORU VECHI;act administrativ nr 2 din 10.01.2019, emis de PRIMARIA TARGSORU VECHI);		
B4	se actualizeaza informatiile cadastrale conform documentatiei tehnice anexata in sensul ca se schimba categoria de folosinta din 'arabil' in 'curti constructii'	A1
B5	Intabulare, drept de PROPRIETATE, dobandit prin Construire, cota actuala 1/1, cota initiala 1/1 1) STANCIU CARMEN 2) STANCIU STELICĂ	A1.1, A1.2, A1.3

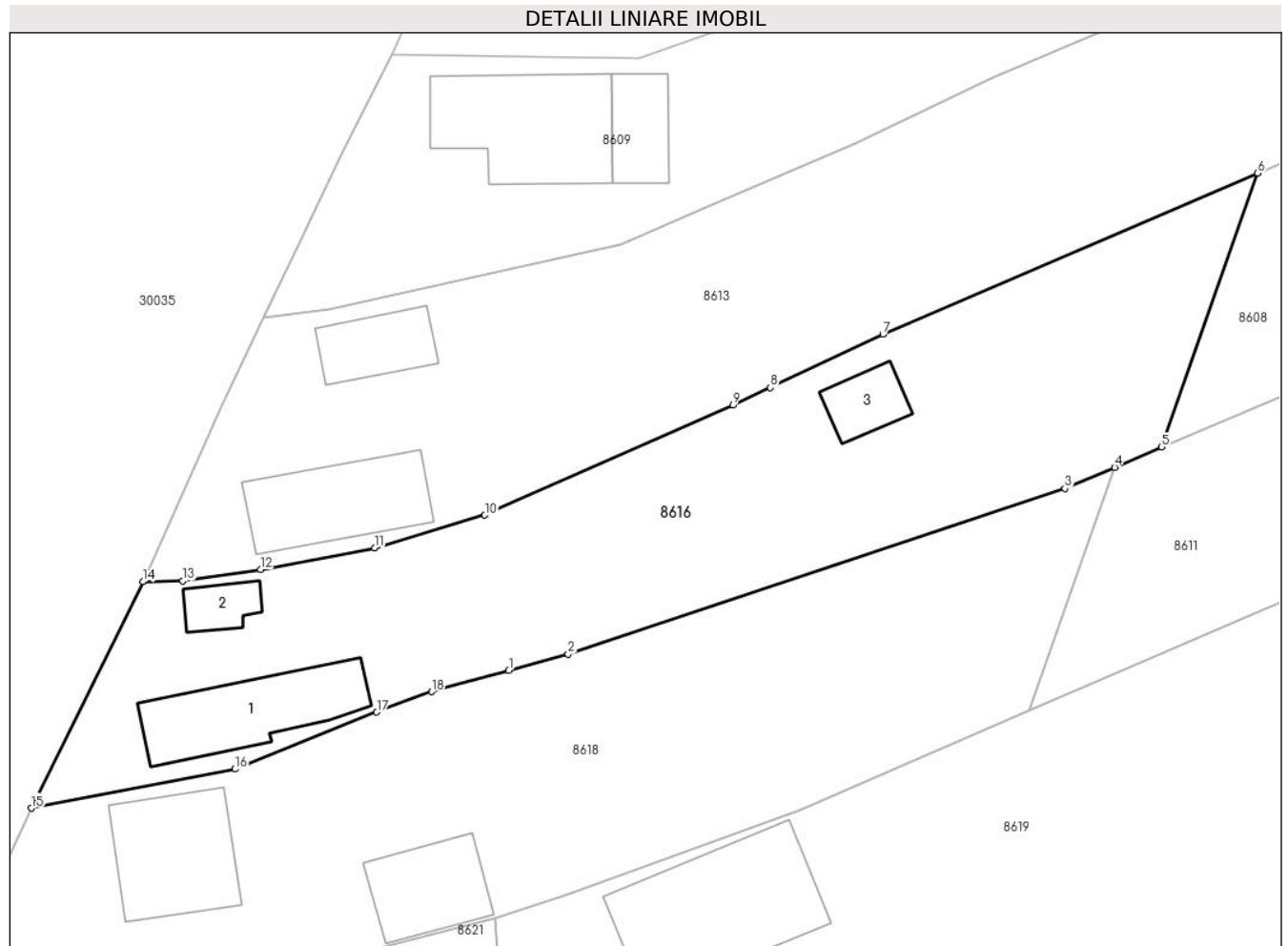
C. Partea III. SARCINI .

Inscrieri privind dezmembramintele dreptului de proprietate, drepturi reale de garanție și sarcini	Referințe
NU SUNT	

Teren

Nr cadastral	Suprafața (mp)*	Observații / Referințe
25116	Din acte: 897 Masurata: 899	

* Suprafața este determinată în planul de proiecție Stereo 70.



Date referitoare la teren

Crt	Categorie folosință	Intra vilan	Suprafața (mp)	Tarla	Parcelă	Nr. topo	Observații / Referințe
1	curți constructii	DA	899	1	14	-	

Date referitoare la construcții

Crt	Număr	Destinație construcție	Supraf. (mp)	Situație juridică	Observații / Referințe
A1.1	25116-C1	construcții anexa	55	Cu acte	Nr. niveluri:2; S. construita la sol:55 mp; S. construita desfasurata:110 mp; GARAJ (P+M): S.parter= 55mp; S.mansarda= 55mp; S. construita desfasurata= 110mp
A1.2	25116-C2	construcții anexa	13	Cu acte	Nr. niveluri:1; S. construita la sol:13 mp; S. construita desfasurata:13 mp; Cladire anexa, regim inaltime P
A1.3	25116-C3	construcții anexa	18	Cu acte	Nr. niveluri:1; S. construita la sol:18 mp; S. construita desfasurata:18 mp; Cladire anexa, regim inaltime P

Lungime Segmente

1) Valorile lungimilor segmentelor sunt obținute din proiecție în plan.

Punct început	X / Y	Punct sfârșit	X / Y	Lungime segment (** (m)

Punct început	X / Y	Punct sfârșit	X / Y	Lungime segment (** (m)
1	573.112,853 373.299,627	2	573.116,629 373.300,666	3.916
2	573.116,629 373.300,666	3	573.148,212 373.311,19	33.29
3	573.148,212 373.311,19	4	573.151,37 373.312,539	3.434
4	573.151,37 373.312,539	5	573.154,372 373.313,821	3.264
5	573.154,372 373.313,821	6	573.160,468 373.331,249	18.463
6	573.160,468 373.331,249	7	573.136,64 373.320,998	25.939
7	573.136,64 373.320,998	8	573.129,485 373.317,615	7.914
8	573.129,485 373.317,615	9	573.127,1 373.316,487	2.638
9	573.127,1 373.316,487	10	573.111,319 373.309,496	17.26
10	573.111,319 373.309,496	11	573.104,317 373.307,431	7.3
11	573.104,317 373.307,431	12	573.097,077 373.306,038	7.373
12	573.097,077 373.306,038	13	573.092,121 373.305,32	5.008
13	573.092,121 373.305,32	14	573.089,58 373.305,265	2.542
14	573.089,58 373.305,265	15	573.082,492 373.290,869	16.046
15	573.082,492 373.290,869	16	573.095,437 373.293,352	13.181
16	573.095,437 373.293,352	17	573.104,449 373.296,977	9.714
17	573.104,449 373.296,977	18	573.107,945 373.298,276	3.73
18	573.107,945 373.298,276	1	573.112,853 373.299,627	5.091

** Lungimile segmentelor sunt determinate în planul de proiecție Stereo 70 și sunt rotunjite la 1 milimetru.

*** Distanța dintre puncte este formată din segmente cumulate ce sunt mai mici decât valoarea 1 milimetru.

**DATE DESPRE IMOBILUL NR. 8617**

Oficiul de Cadastru și Publicitate Imobiliară PRAHOVA
Biroul de Cadastru și Publicitate Imobiliară Ploiești

A. Partea I. Descrierea imobilului

TEREN Extravilan

Adresa: Jud. Prahova, T49_A297/26

Nr. Crt	Nr cadastral Nr. topografic	Suprafața* (mp)	Observații / Referințe
A1	28983	4.850	Sector cadastral:62 Teren neimprejmuit;

B. Partea II. Proprietari și acte

Inscrieri privitoare la dreptul de proprietate și alte drepturi reale		Referințe
95966 / 21/09/2020		
Act Notarial nr. 2652, din 21/09/2020 emis de NP Dragan Nicoleta;		
B3	Intabulare, drept de PROPRIETATE cumparare ca bun comun, dobandit prin Conventie, cota actuala 1/1, cota initiala 1/1 1) STAN NICOLAE 2) STAN ANTOANETA	A1

C. Partea III. SARCINI .

Inscrieri privind dezmembramintele dreptului de proprietate, drepturi reale de garanție și sarcini	Referințe
NU SUNT	

Teren

Nr cadastral	Suprafața (mp)*	Observații / Referințe
28983	4.850	

* Suprafața este determinată în planul de proiecție Stereo 70.



Date referitoare la teren

Crt	Categorie folosință	Intra vilan	Suprafața (mp)	Tarla	Parcelă	Nr. topo	Observații / Referințe
1	arabil	NU	4.850	49	A297/26	-	

Lungime Segmente

1) Valorile lungimilor segmentelor sunt obținute din proiecție în plan.

Punct început	X / Y	Punct sfârșit	X / Y	Lungime segment (** (m)
1	574.062,794 373.397,011	2	574.063,076 373.423,962	26.952
2	574.063,076 373.423,962	3	573.958,99 373.208,109	239.638
3	573.958,99 373.208,109	4	573.979,82 373.199,187	22.66
4	573.979,82 373.199,187	5	574.061,159 373.367,869	187.269
5	574.061,159 373.367,869	1	574.062,794 373.397,011	29.188

**** Lungimile segmentelor sunt determinate în planul de proiecție Stereo 70 și sunt rotunjite la 1 milimetru.**

***** Distanța dintre puncte este formată din segmente cumulate ce sunt mai mici decât valoarea 1 milimetru.**

**DATE DESPRE IMOBILUL NR. 8618**

Oficiul de Cadastru și Publicitate Imobiliară PRAHOVA
Biroul de Cadastru și Publicitate Imobiliară Ploiești

A. Partea I. Descrierea imobilului

TEREN Intravilan

Adresa: Loc. Stancesti, Str Soarelui, Nr. 51, Jud. Prahova

Nr. Crt	Nr cadastral Nr. topografic	Suprafața* (mp)	Observații / Referințe
A1		Din acte: 2.073 Masurata: 993	Sector cadastral:62 Teren imprejmuit;

Construcții

Crt	Nr cadastral Nr. topografic	Adresa	Observații / Referințe
A1.1		Loc. Stancesti, Str Soarelui, Nr. 51, Jud. Prahova	Nr. niveluri:1; S. construita la sol:56 mp; S. construita desfasurata:56 mp; Cladire de locuit, regim inaltime P
A1.2		Loc. Stancesti, Str Soarelui, Nr. 51, Jud. Prahova	Nr. niveluri:1; S. construita la sol:38 mp; S. construita desfasurata:38 mp; Cladire anexa, regim inaltime P

B. Partea II. Proprietari și acte

Inscrieri privitoare la dreptul de proprietate și alte drepturi reale		Referințe
/		
Act Administrativ nr. 114590, din 15/12/2003 emis de CJSDPAT PRHOVA;		
B1	Intabulare, drept de PROPRIETATE, dobandit prin Reconstituire, cota actuala 1/1, cota initiala 1/1 1) VITAN MIHAI MARIA	A1
Act Administrativ nr. 14456, din 13/09/2024 emis de PRIMĂRIA COMUNEI TÂRGȘORU VECHI (în baza art. 12, alin. 16 din Legea 7);		
B2	Intabulare, drept de PROPRIETATE, dobandit prin Lege, cota actuala 1/1, cota initiala 1/1 1) VITAN MIHAI MARIA	A1.1, A1.2

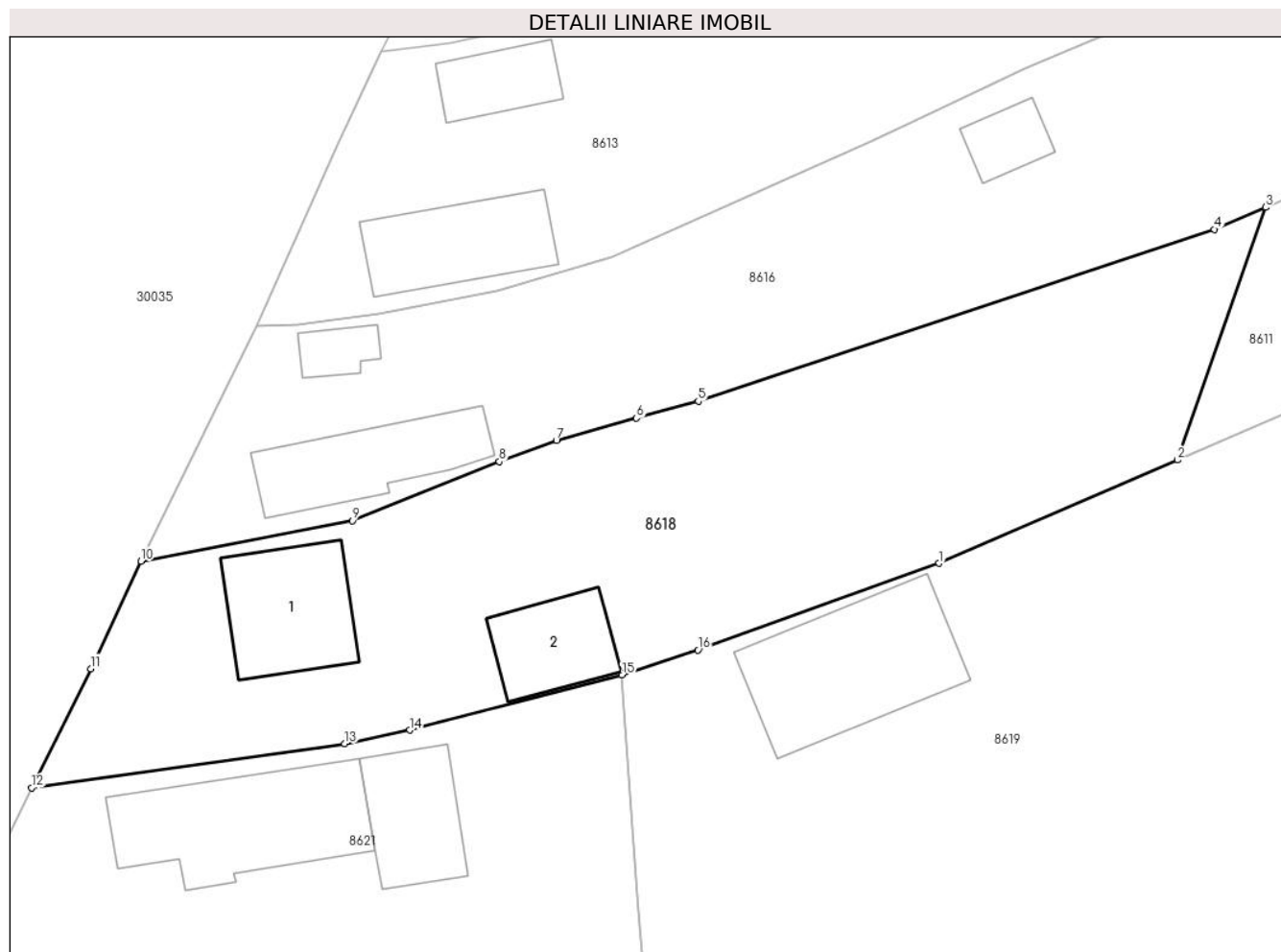
C. Partea III. SARCINI .

Inscrieri privind dezmembramintele dreptului de proprietate, drepturi reale de garanție și sarcini	Referințe
NU SUNT	

Teren

Nr cadastral	Suprafața (mp)*	Observații / Referințe
	Din acte: 2.073 Masurata: 993	

* Suprafața este determinată în planul de proiecție Stereo 70.



Date referitoare la teren

Crt	Categorie folosință	Intra vilan	Suprafața (mp)	Tarla	Parcelă	Nr. topo	Observații / Referințe
1	curți constructii	DA	501	1	15	-	
2	arabil	DA	492	1	16	-	

Date referitoare la construcții

Crt	Număr	Destinație construcție	Supraf. (mp)	Situație juridică	Observații / Referințe
A1.1		construcții de locuințe	56	Cu acte	Nr. niveluri:1; S. construita la sol:56 mp; S. construita desfasurata:56 mp; Cladire de locuit, regim inaltime P
A1.2		construcții anexa	38	Cu acte	Nr. niveluri:1; S. construita la sol:38 mp; S. construita desfasurata:38 mp; Cladire anexa, regim inaltime P

Lungime Segmente

1) Valorile lungimilor segmentelor sunt obținute din proiecție în plan.

Punct început	X / Y	Punct sfârșit	X / Y	Lungime segment (** (m)
1	573.131,373 373.290,741	2	573.145,958 373.297,066	15.897

Punct început	X / Y	Punct sfârșit	X / Y	Lungime segment (** (m)
2	573.145,958 373.297,066	3	573.151,37 373.312,539	16.392
3	573.151,37 373.312,539	4	573.148,212 373.311,19	3.434
4	573.148,212 373.311,19	5	573.116,629 373.300,666	33.29
5	573.116,629 373.300,666	6	573.112,853 373.299,627	3.916
6	573.112,853 373.299,627	7	573.107,945 373.298,276	5.091
7	573.107,945 373.298,276	8	573.104,449 373.296,977	3.73
8	573.104,449 373.296,977	9	573.095,437 373.293,352	9.714
9	573.095,437 373.293,352	10	573.082,492 373.290,869	13.181
10	573.082,492 373.290,869	11	573.079,423 373.284,288	7.261
11	573.079,423 373.284,288	12	573.075,816 373.276,998	8.134
12	573.075,816 373.276,998	13	573.094,989 373.279,697	19.362
13	573.094,989 373.279,697	14	573.098,959 373.280,537	4.058
14	573.098,959 373.280,537	15	573.111,944 373.283,909	13.416
15	573.111,944 373.283,909	16	573.116,603 373.285,429	4.901
16	573.116,603 373.285,429	1	573.131,373 373.290,741	15.696

** Lungimile segmentelor sunt determinate în planul de proiecție Stereo 70 și sunt rotunjite la 1 milimetru.

*** Distanța dintre puncte este formată din segmente cumulate ce sunt mai mici decât valoarea 1 milimetru.

**DATE DESPRE IMOBILUL NR. 8619**

Oficiul de Cadastru și Publicitate Imobiliară PRAHOVA
Biroul de Cadastru și Publicitate Imobiliară Ploiești

A. Partea I. Descrierea imobilului

TEREN Intravilan

Adresa: Loc. Stancesti, Jud. Prahova

Nr. Crt	Nr cadastral Nr. topografic	Suprafața* (mp)	Observații / Referințe
A1	25966	13.089	Sector cadastral:62 Teren neimprijmit;

Construcții

Crt	Nr cadastral Nr. topografic	Adresa	Observații / Referințe
A1.1		Loc. Stancesti, Jud. Prahova	Nr. niveluri:1; S. construita la sol:90 mp; S. construita desfasurata:90 mp; Cladire anexa, regim inaltime P

B. Partea II. Proprietari și acte

Inscrieri privitoare la dreptul de proprietate și alte drepturi reale		Referințe
32164 / 03/04/2015		
Act Notarial nr. 1558, din 02/04/2015 emis de NP IVAN CONSTANTIN;		
B1	Se infiinteaza cartea funciara 25966 a imobilului cu numarul cadastral 25966/Târgșoru Vechi, rezultat din dezmembrarea imobilului cu numarul cadastral 24825 inscris in cartea funciara 24825;	A1
Act Notarial nr. 2853, din 05/06/2012 emis de NP IVAN CONSTANTIN;		
B2	Se infiinteaza cartea funciara 24825 a imobilului cu numarul cadastral 24825/Târgșoru Vechi, rezultat din dezmembrarea imobilului cu numarul cadastral 24020 inscris in cartea funciara 24020; <i>OBSERVATII: pozitie transcrisa din CF 24825/Târgșoru Vechi, inscrisa prin incheierea nr. 31821 din 06/06/2012;</i>	A1
Act Administrativ nr. 36634, din 24/06/2011 emis de CHIRCA NATALIA MIHAELA;		
B4	se indreapta eroarea materiala strecurata in cuprinsul incheierii nr. 22103/2004 si al prezentei carti funciare in sensul ca numele corect al proprietarei este CHIRCA NATALIA MIHAELA <i>OBSERVATII: pozitie transcrisa din CF 24825/Târgșoru Vechi, inscrisa prin incheierea nr. 31821 din 06/06/2012;</i>	A1
Act Administrativ nr. 39907, din 12/08/2011 emis de OCPI PRAHOVA;		
B5	se noteaza actualizarea informatiilor cadastrale in sensul ca se modifica limita de proprietate <i>OBSERVATII: pozitie transcrisa din CF 24825/Târgșoru Vechi, inscrisa prin incheierea nr. 31821 din 06/06/2012;</i>	A1
Act Administrativ nr. 1357, din 19/08/2013 emis de OCPI PH;		
B6	se noteaza din oficiu propunerea de dezmembrare a imobilului <i>OBSERVATII: pozitie transcrisa din CF 24825/Târgșoru Vechi, inscrisa prin incheierea nr. 56815 din 21/08/2013;</i>	A1
32179 / 03/04/2015		
Act Notarial nr. 1561, din 02/04/2015 emis de NP IVAN CONSTANTIN;		
B7	Intabulare, drept de PROPRIETATE cumparare ca bun propriu, dobandit prin Conventie, cota actuala 1/1, cota initiala 1/1 1) CHIRCA ANDREIA - DANIELA	A1
25321 / 08/03/2019		
Act Administrativ nr. 2872, din 25/02/2019 emis de PRIMARIA TARGSORU VECHI (act administrativ nr 18544 din 22.02.2019, emis de OCPI PRAHOVA; act administrativ nr 118 din 24.11.2015, emis de CONSILIUL LOCAL TG VECHI);		
B8	se noteaza actualizarea informatiilor cadastrale in sensul schimbarii grupei de destinatie a imobilului din 'extravilan' in 'intravilan'	A1
/		
Act Administrativ nr. 14456, din 13/09/2024 emis de PRIMARIA COMUNEI TARGȘORU VECHI (în baza art. 12, alin. 16 din Legea 7);		
B9	Intabulare, drept de PROPRIETATE, dobandit prin Lege, cota actuala 1/1, cota initiala 1/1 1) CHIRCA ANDREIA - DANIELA	A1.1

Inscrieri privind dezmembramintele dreptului de proprietate, drepturi reale de garanție și sarcini	Referințe
--	-----------

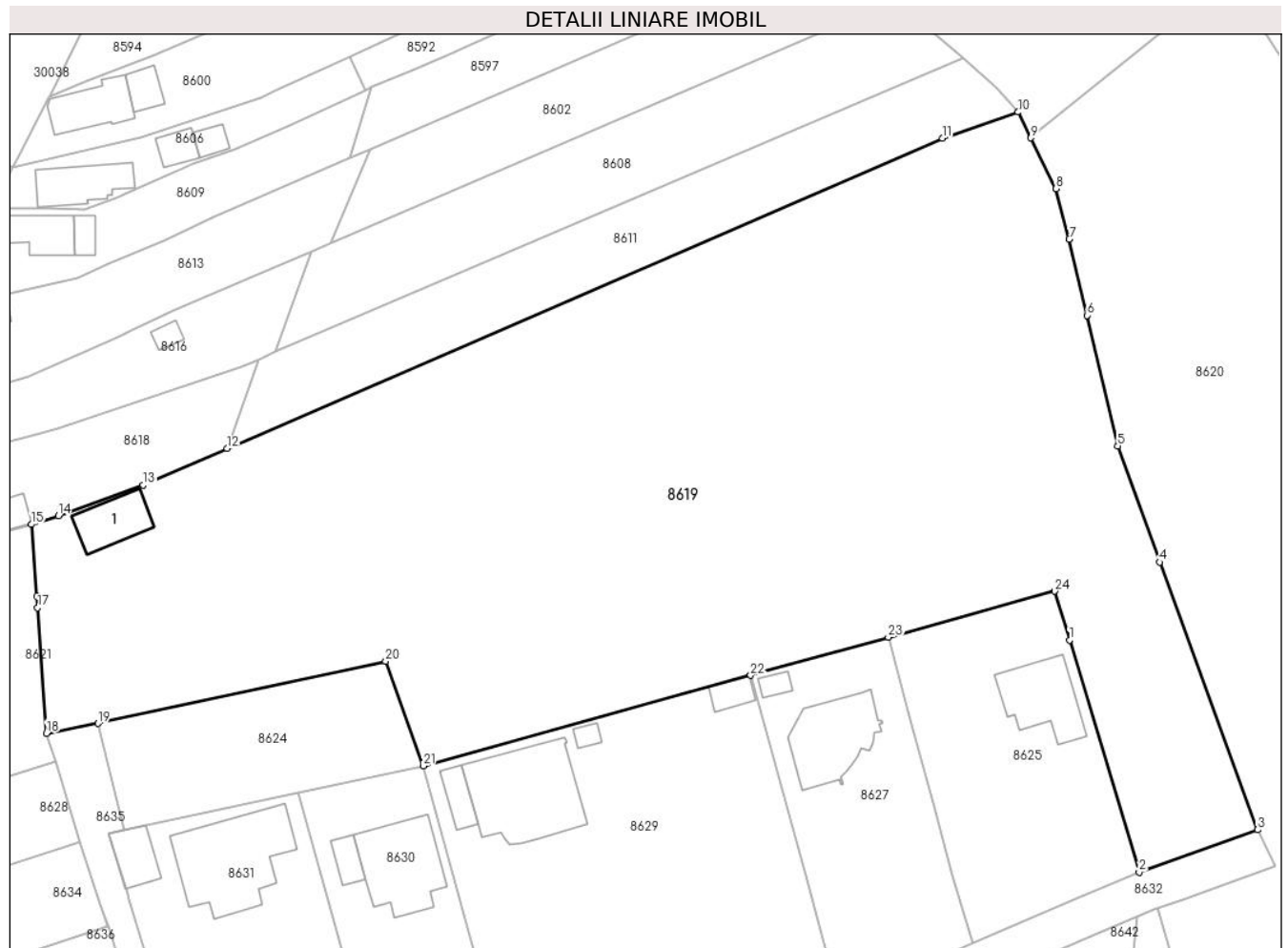
C. Partea III. SARCINI

Inscrieri privind dezmembramintele dreptului de proprietate, drepturi reale de garanție și sarcini	Referințe
32179 / 03/04/2015	
Act Notarial nr. 1561, din 02/04/2015 emis de NP IVAN CONSTANTIN;	
C1	Intabulare, drept de UZUFRUCT VIAGER, cota actuala 1/1, cota initiala 1/1
	1) CHIRCA NATALIA MIHAELA

Teren

Nr cadastral	Suprafața (mp)*	Observații / Referințe
25966	13.089	

* Suprafața este determinată în planul de proiecție Stereo 70.



Date referitoare la teren

Crt	Categorie folosință	Intravilan	Suprafața (mp)	Tarla	Parcelă	Nr. topo	Observații / Referințe
1	curți constructii	DA	317	49	302/2	-	
2	arabil	DA	12.772	49	302/2	-	

Date referitoare la construcții

Crt	Număr	Destinație construcție	Supraf. (mp)	Situație juridică	Observații / Referințe
A1.1		construcții anexa	90	Cu acte	Nr. niveluri:1; S. construita la sol:90 mp; S. construita desfasurata:90 mp; Cladire anexa, regim inaltime P

Lungime Segmente

1) Valorile lungimilor segmentelor sunt obținute din proiecție în plan.

Punct început	X / Y	Punct sfârșit	X / Y	Lungime segment (** (m)
1	573.292,19 373.263,861	2	573.304,3 373.223,635	42.009
3	573.324,859 373.230,956	4	573.307,889 373.277,383	49.431

Punct început	X / Y	Punct sfârșit	X / Y	Lungime segment (** (m)
2	573.304,3 373.223,635	3	573.324,859 373.230,956	21.824
4	573.307,889 373.277,383	5	573.300,586 373.297,539	21.438

Punct început	X / Y	Punct sfârșit	X / Y	Lungime segment (** (m))
5	573.300,586 373.297,539	6	573.295,261 373.320,148	23.228
7	573.292,141 373.333,395	8	573.289,859 373.342,149	9.047
9	573.285,482 373.350,962	10	573.283,27 373.355,417	4.974
11	573.270,111 373.350,902	12	573.145,958 373.297,066	135.323
13	573.131,373 373.290,741	14	573.116,603 373.285,429	15.696
15	573.111,944 373.283,909	16	573.112,841 373.271,482	12.459
17	573.112,986 373.269,465	18	573.114,557 373.247,705	21.817
19	573.123,504 373.249,417	20	573.173,471 373.260,185	51.114
21	573.179,951 373.242,023	22	573.236,819 373.257,741	59.0
23	573.260,722 373.264,347	24	573.289,638 373.272,339	30.0

Punct început	X / Y	Punct sfârșit	X / Y	Lungime segment (** (m))
6	573.295,261 373.320,148	7	573.292,141 373.333,395	13.609
8	573.289,859 373.342,149	9	573.285,482 373.350,962	9.84
10	573.283,27 373.355,417	11	573.270,111 373.350,902	13.912
12	573.145,958 373.297,066	13	573.131,373 373.290,741	15.897
14	573.116,603 373.285,429	15	573.111,944 373.283,909	4.901
16	573.112,841 373.271,482	17	573.112,986 373.269,465	2.022
18	573.114,557 373.247,705	19	573.123,504 373.249,417	9.109
20	573.173,471 373.260,185	21	573.179,951 373.242,023	19.283
22	573.236,819 373.257,741	23	573.260,722 373.264,347	24.799
24	573.289,638 373.272,339	1	573.292,19 373.263,861	8.854

** Lungimile segmentelor sunt determinate în planul de proiecție Stereo 70 și sunt rotunjite la 1 milimetru.

*** Distanța dintre puncte este formată din segmente cumulate ce sunt mai mici decât valoarea 1 milimetru.

**DATE DESPRE IMOBILUL NR. 8620**

Oficiul de Cadastru și Publicitate Imobiliară PRAHOVA
Biroul de Cadastru și Publicitate Imobiliară Ploiești

A. Partea I. Descrierea imobilului

TEREN Necunoscut

Adresa: Loc. Stancesti, Jud. Prahova

Nr. Crt	Nr cadastral Nr. topografic	Suprafața* (mp)	Observații / Referințe
A1		10.734	Sector cadastral:63 Teren neimprejmut;

B. Partea II. Proprietari și acte

Inscrieri privitoare la dreptul de proprietate și alte drepturi reale		Referințe
/		
Act Normativ nr. 7, din 13/03/1996 emis de PARLAMENTUL ROMANIEI;		
B1	Inscrierea posesiei, drept de PROPRIETATE, dobandit prin Lege, cota actuala 1/1, cota initiala 1/1 1) NEIDENTIFICAT NEIDENTIFICAT	A1
Act Normativ nr. 7, din 13/03/1996 emis de PARLAMENTUL ROMANIEI (Art. 13);		
B2	Se noteaza mentiunea de proprietar neidentificat.	A1

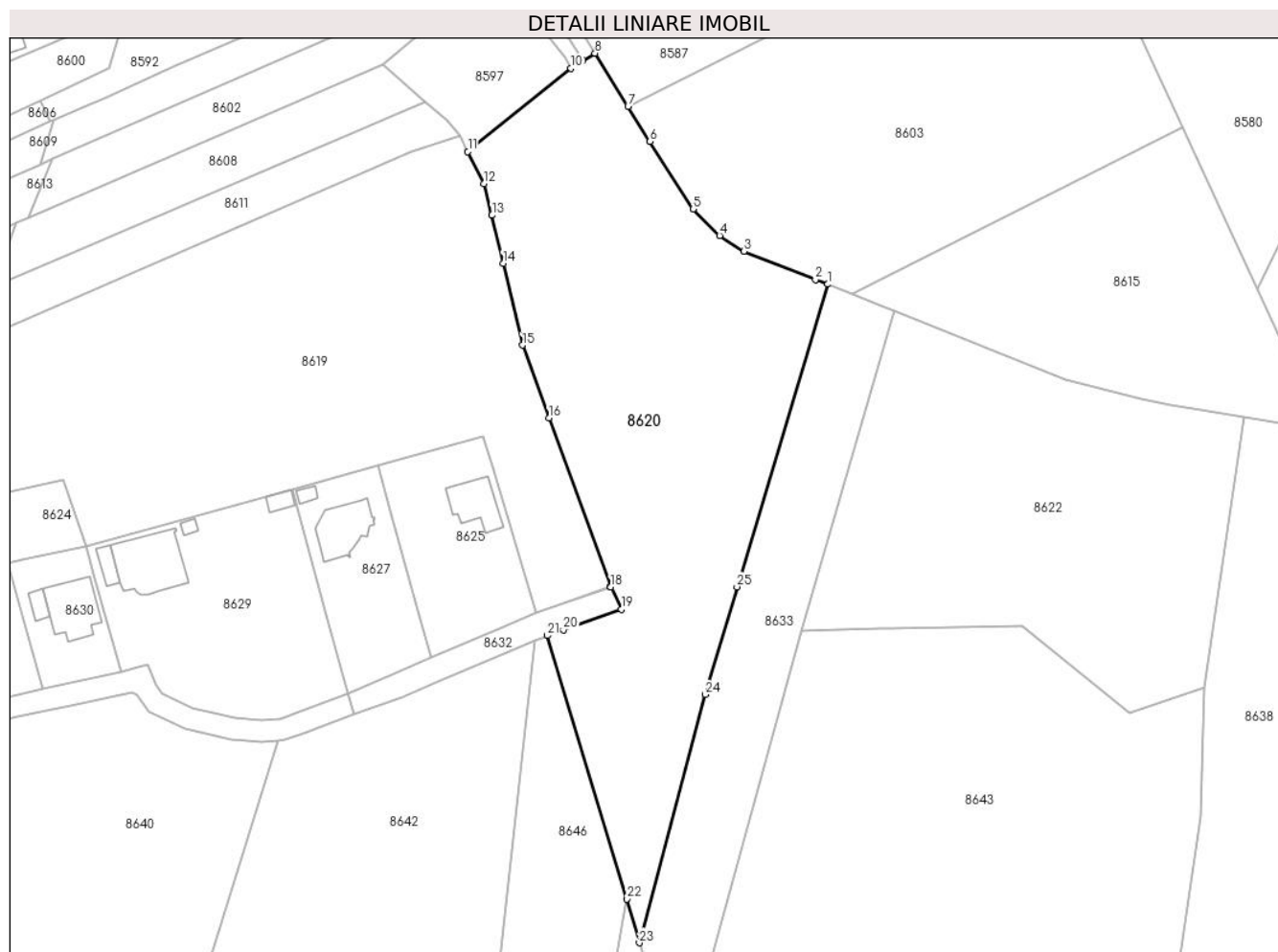
C. Partea III. SARCINI .

Inscrieri privind dezmembramintele dreptului de proprietate, drepturi reale de garanție și sarcini	Referințe
NU SUNT	

Teren

Nr cadastral	Suprafața (mp)*	Observații / Referințe
	10.734	

* Suprafața este determinată în planul de proiecție Stereo 70.



Date referitoare la teren

Crt	Categorie folosință	Intravilan	Suprafața (mp)	Tarla	Parcelă	Nr. topo	Observații / Referințe
1	padure	DA	680	UP4	17D	-	
2	padure	NU	10.053	UP4	UA 17D	-	

Lungime Segmente

1) Valorile lungimilor segmentelor sunt obținute din proiecție în plan.

Punct început	X / Y	Punct sfârșit	X / Y	Lungime segment (** (m))
1	573.384,863 373.314,35	2	573.381,576 373.315,662	3.539
3	573.361,822 373.323,505	4	573.355,083 373.327,791	7.986
5	573.347,715 373.335,109	6	573.335,808 373.353,793	22.156
7	573.329,753 373.363,515	8	573.320,628 373.378,166	17.26

Punct început	X / Y	Punct sfârșit	X / Y	Lungime segment (** (m))
2	573.381,576 373.315,662	3	573.361,822 373.323,505	21.254
4	573.355,083 373.327,791	5	573.347,715 373.335,109	10.385
6	573.335,808 373.353,793	7	573.329,753 373.363,515	11.453
8	573.320,628 373.378,166	9	573.317,232 373.376,052	4.0

Punct început	X / Y	Punct sfârșit	X / Y	Lungime segment (** (m)
9	573.317,232 373.376,052	10	573.313,981 373.374,027	3.83
11	573.285,482 373.350,962	12	573.289,859 373.342,149	9.84
13	573.292,141 373.333,395	14	573.295,261 373.320,148	13.609
15	573.300,586 373.297,539	16	573.307,889 373.277,383	21.438
17	573.324,859 373.230,956	18	573.324,985 373.230,69	0.294
19	573.327,866 373.224,593	20	573.311,86 373.218,895	16.99
21	573.307,441 373.217,322	22	573.329,494 373.144,545	76.045
23	573.332,89 373.132,445	24	573.351,039 373.200,995	70.912
25	573.359,905 373.230,772	1	573.384,863 373.314,35	87.225

Punct început	X / Y	Punct sfârșit	X / Y	Lungime segment (** (m)
10	573.313,981 373.374,027	11	573.285,482 373.350,962	36.663
12	573.289,859 373.342,149	13	573.292,141 373.333,395	9.047
14	573.295,261 373.320,148	15	573.300,586 373.297,539	23.228
16	573.307,889 373.277,383	17	573.324,859 373.230,956	49.431
18	573.324,985 373.230,69	19	573.327,866 373.224,593	6.743
20	573.311,86 373.218,895	21	573.307,441 373.217,322	4.691
22	573.329,494 373.144,545	23	573.332,89 373.132,445	12.568
24	573.351,039 373.200,995	25	573.359,905 373.230,772	31.069

** Lungimile segmentelor sunt determinate în planul de proiecție Stereo 70 și sunt rotunjite la 1 milimetru.

*** Distanța dintre puncte este formată din segmente cumulate ce sunt mai mici decât valoarea 1 milimetru.

**DATE DESPRE IMOBILUL NR. 8621**

Oficiul de Cadastru și Publicitate Imobiliară PRAHOVA
Biroul de Cadastru și Publicitate Imobiliară Ploiești

A. Partea I. Descrierea imobilului

TEREN Intravilan

Nr. CF vechi:688
Nr. cadastral vechi:1137

Adresa: Loc. Stancesti, Str Soarelui, Nr. 53, Jud. Prahova

Nr. Crt	Nr cadastral Nr. topografic	Suprafața* (mp)	Observații / Referințe
A1	25418	Din acte: 1.696 Masurata: 1.975	Sector cadastral:62 Teren imprejmuit;

Construcții

Crt	Nr cadastral Nr. topografic	Adresa	Observații / Referințe
A1.1	25418-C1	Loc. Stancesti, Str Soarelui, Nr. 53, Jud. Prahova	Nr. niveluri:1; S. construita la sol:87 mp; S. construita desfasurata:87 mp; LOCUINTA PARTER, AN 1938
A1.2		Loc. Stancesti, Str Soarelui, Nr. 53, Jud. Prahova	Nr. niveluri:1; S. construita la sol:44 mp; S. construita desfasurata:44 mp; Cladire anexa, regim inaltime P
A1.3		Loc. Stancesti, Str Soarelui, Nr. 53, Jud. Prahova	Nr. niveluri:1; S. construita la sol:30 mp; S. construita desfasurata:30 mp; Cladire anexa, regim inaltime P

B. Partea II. Proprietari și acte

Inscrieri privitoare la dreptul de proprietate și alte drepturi reale		Referințe
32169 / 03/04/2015		
Act Notarial nr. 1561, din 02/04/2015 emis de NP IVAN CONSTANTIN;		
B2	Intabulare, drept de PROPRIETATEcumparare ca bun propriu, dobandit prin Conventie, cota actuala 1/1, cota initiala 1/1 1) CHIRCA ANDREIA - DANIELA	A1, A1.1
B3	se indreapta eroarea materiala strecurata in cuprinsul prezentei carti funciare in sensul ca adresa corecta a imobilului este 'Comuna Tirgșoru Vechi,sat Stancesti,jud.Prahova'	A1, A1.1
9106 / 19/01/2021		
Act Notarial nr. 204, din 15/02/2021 emis de NP MOANTA GEORGETA (act notarial nr 178 din 13.01.2021, emis de NP IVAN CONSTANTIN;act administrativ nr 766 din 18.01.2021, emis de PRIMARIA TARGSORU VECHI);		
B4	se actualizeaza informatiile cadastrale in sensul modificarii limitelor si suprafetei imobilului,conform documentatiei tehnice avizate	A1, A1.1
B5	se actualizeaza informatiile cadastrale in sensul ca adresa actuala a imobilului este:com.Tirgșorul Vechi,sat Stancesti,strada Soarelui,nr.35, judet Prahova	A1, A1.1
/		
Act Administrativ nr. 14456, din 13/09/2024 emis de PRIMĂRIA COMUNEI TĂRGȘORU VECHI (în baza art. 12, alin. 16 din Legea 7);		
B6	Intabulare, drept de PROPRIETATE, dobandit prin Lege, cota actuala 1/1, cota initiala 1/1 1) CHIRCA NATALIA MIHAELA	A1.2, A1.3

C. Partea III. SARCINI

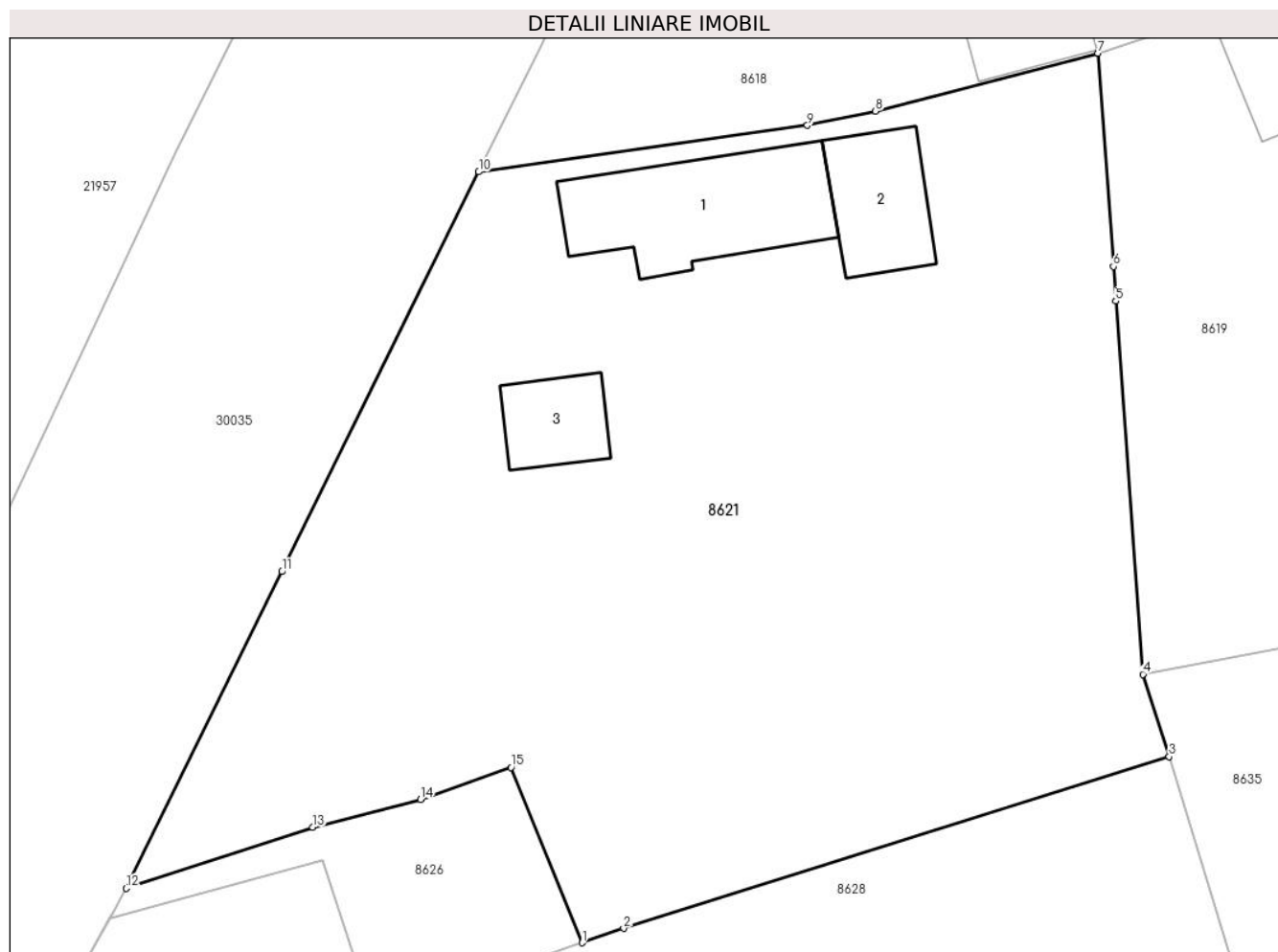
Inscrieri privind dezmembramintele dreptului de proprietate, drepturi reale de garanție și sarcini		Referințe
32169 / 03/04/2015		
Act Notarial nr. 1561, din 02/04/2015 emis de NP IVAN CONSTANTIN;		
C3	Intabulare, drept de HABITATIEviagera 1) CHIRCA NATALIA MIHAELA	A1.1
C4	Intabulare, drept de UZUFRUCT VIAGER, cota actuala 1/1, cota initiala 1/1 1) CHIRCA NATALIA MIHAELA	A1

Anexa Nr. 1 La Partea I

Teren

Nr cadastral	Suprafața (mp)*	Observații / Referințe
25418	Din acte: 1.696 Masurata: 1.975	

* Suprafața este determinată în planul de proiecție Stereo 70.



Date referitoare la teren

Crt	Categorie folosință	Intra vilan	Suprafața (mp)	Tarla	Parcelă	Nr. topo	Observații / Referințe
1	curți construcții	DA	712	1	15	-	IMPREJMUIT CU GARD DE METAL, LEMN SI PLASA
2	arabil	DA	1.263	1	16	-	IMPREJMUIT CU GARD DE METAL SI PLASA

Date referitoare la construcții

Crt	Număr	Destinație construcție	Supraf. (mp)	Situație juridică	Observații / Referințe
A1.1	25418-C1	construcții de locuințe	87	Cu acte	Nr. niveluri:1; S. construita la sol:87 mp; S. construita desfasurata:87 mp; LOCUINTA PARTER, AN 1938
A1.2		construcții anexa	44	Cu acte	Nr. niveluri:1; S. construita la sol:44 mp; S. construita desfasurata:44 mp; Cladire anexa, regim inaltime P
A1.3		construcții anexa	30	Cu acte	Nr. niveluri:1; S. construita la sol:30 mp; S. construita desfasurata:30 mp; Cladire anexa, regim inaltime P

Lungime Segmente

1) Valorile lungimilor segmentelor sunt obținute din proiecție în plan.

Punct început	X / Y	Punct sfârșit	X / Y	Lungime segment (** (m)
1	573.081,845 373.232,055	2	573.084,276 373.232,892	2.571
2	573.084,276 373.232,892	3	573.116,088 373.242,904	33.35
3	573.116,088 373.242,904	4	573.114,557 373.247,705	5.039
4	573.114,557 373.247,705	5	573.112,986 373.269,465	21.817
5	573.112,986 373.269,465	6	573.112,841 373.271,482	2.022
6	573.112,841 373.271,482	7	573.111,944 373.283,909	12.459
7	573.111,944 373.283,909	8	573.098,959 373.280,537	13.416
8	573.098,959 373.280,537	9	573.094,989 373.279,697	4.058
9	573.094,989 373.279,697	10	573.075,816 373.276,998	19.362
10	573.075,816 373.276,998	11	573.064,342 373.253,689	25.98
11	573.064,342 373.253,689	12	573.055,254 373.235,227	20.578
12	573.055,254 373.235,227	13	573.066,125 373.238,789	11.44
13	573.066,125 373.238,789	14	573.072,41 373.240,398	6.488
14	573.072,41 373.240,398	15	573.077,704 373.242,278	5.618
15	573.077,704 373.242,278	1	573.081,845 373.232,055	11.03

** Lungimile segmentelor sunt determinate în planul de proiecție Stereo 70 și sunt rotunjite la 1 milimetru.

*** Distanța dintre puncte este formată din segmente cumulate ce sunt mai mici decât valoarea 1 milimetru.

**DATE DESPRE IMOBILUL NR. 8622**

Oficiul de Cadastru și Publicitate Imobiliară PRAHOVA
Biroul de Cadastru și Publicitate Imobiliară Ploiești

A. Partea I. Descrierea imobilului

TEREN Extravilan

Adresa: Jud. Prahova

Nr. Crt	Nr cadastral Nr. topografic	Suprafața* (mp)	Observații / Referințe
A1		8.442	Sector cadastral:63 Teren neimprejmuit;

B. Partea II. Proprietari și acte

Inscrieri privitoare la dreptul de proprietate și alte drepturi reale		Referințe
/		
Act Normativ nr. 7, din 13/03/1996 emis de PARLAMENTUL ROMANIEI;		
B1	Inscrierea posesiei, drept de PROPRIETATE, dobandit prin Lege, cota actuala 1/1, cota initiala 1/1 1) NEIDENTIFICAT NEIDENTIFICAT	A1
Act Normativ nr. 7, din 13/03/1996 emis de PARLAMENTUL ROMANIEI (Art. 13);		
B2	Se noteaza mentiunea de proprietar neidentificat.	A1

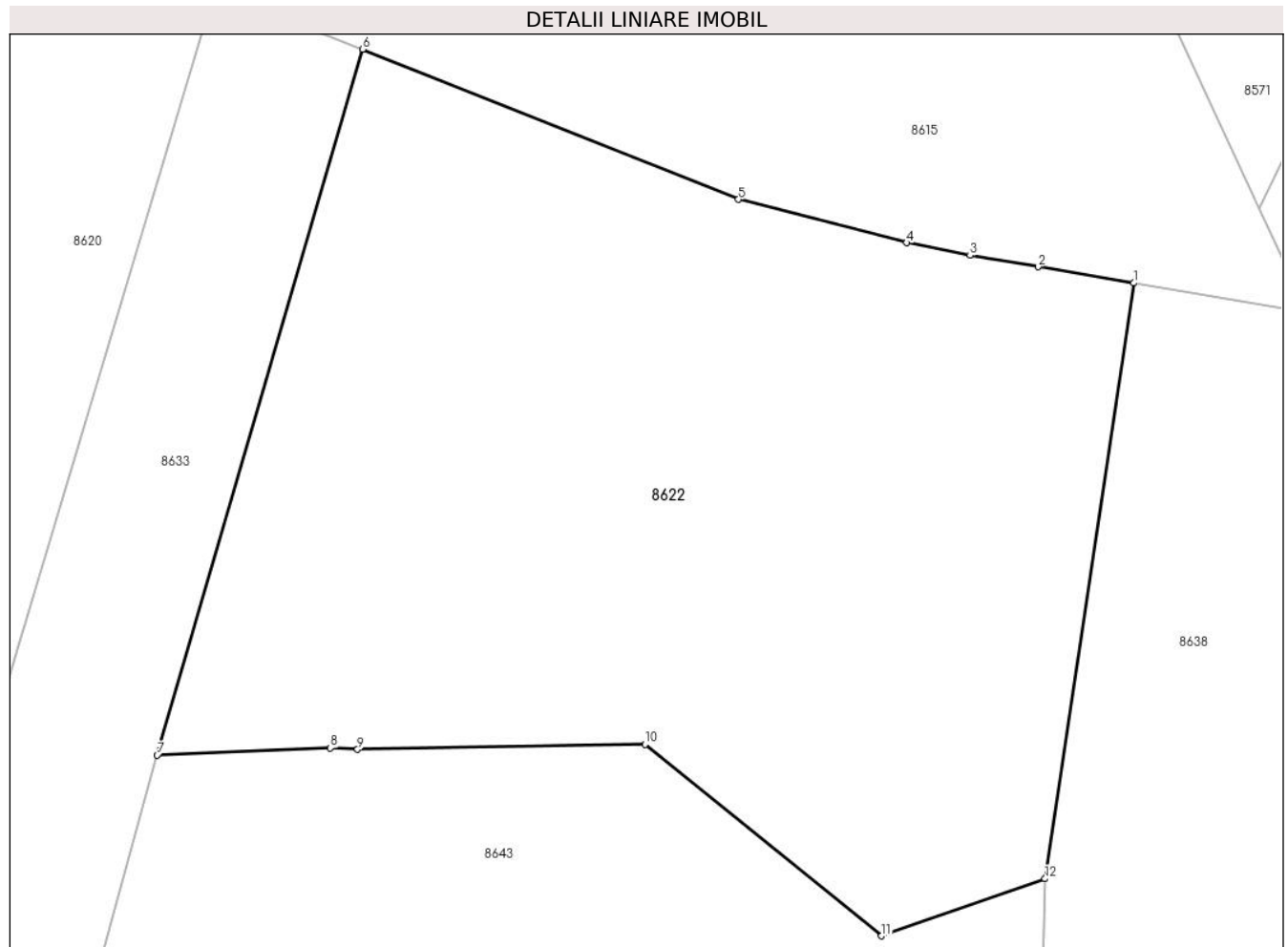
C. Partea III. SARCINI .

Inscrieri privind dezmembramintele dreptului de proprietate, drepturi reale de garanție și sarcini	Referințe
NU SUNT	

Teren

Nr cadastral	Suprafața (mp)*	Observații / Referințe
	8.442	

* Suprafața este determinată în planul de proiecție Stereo 70.



Date referitoare la teren

Crt	Categorie folosință	Intravilan	Suprafața (mp)	Tarla	Parcelă	Nr. topo	Observații / Referințe
1	padure	NU	8.442	UP4	UA 17A	-	

Lungime Segmente

1) Valorile lungimilor segmentelor sunt obținute din proiecție în plan.

Punct început	X / Y	Punct sfârșit	X / Y	Lungime segment (** (m)
1	573.500,155 373.277,647	2	573.488,146 373.279,669	12.178
2	573.488,146 373.279,669	3	573.479,626 373.281,103	8.64
3	573.479,626 373.281,103	4	573.471,684 373.282,691	8.099
4	573.471,684 373.282,691	5	573.450,586 373.288,128	21.787
5	573.450,586 373.288,128	6	573.403,46 373.306,93	50.738

Punct început	X / Y	Punct sfârșit	X / Y	Lungime segment (** (m)
6	573.403,46 373.306,93	7	573.377,695 373.218,51	92.097
7	573.377,695 373.218,51	8	573.399,423 373.219,395	21.746
8	573.399,423 373.219,395	9	573.402,824 373.219,212	3.406
9	573.402,824 373.219,212	10	573.438,859 373.219,849	36.041
10	573.438,859 373.219,849	11	573.468,54 373.195,857	38.165
11	573.468,54 373.195,857	12	573.489,013 373.203,015	21.688
12	573.489,013 373.203,015	1	573.500,155 373.277,647	75.459

** Lungimile segmentelor sunt determinate în planul de proiecție Stereo 70 și sunt rotunjite la 1 milimetru.

*** Distanța dintre puncte este formată din segmente cumulate ce sunt mai mici decât valoarea 1 milimetru.

**DATE DESPRE IMOBILUL NR. 8623**

Oficiul de Cadastru și Publicitate Imobiliară PRAHOVA
Biroul de Cadastru și Publicitate Imobiliară Ploiești

A. Partea I. Descrierea imobilului

TEREN Extravilan

Adresa: Jud. Prahova

Nr. Crt	Nr cadastral Nr. topografic	Suprafața* (mp)	Observații / Referințe
A1		7.000	Sector cadastral:62 Teren neimprejmuit;

B. Partea II. Proprietari și acte

Inscrieri privitoare la dreptul de proprietate și alte drepturi reale		Referințe
/		
Act Administrativ nr. 76503, din 29/04/1998 emis de CJSDPAT PRHOVA;		
B1	Intabulare, drept de PROPRIETATE, dobandit prin Reconstituire, cota actuala 1/1, cota initiala 1/1	A1
	1) ENACHE S NICULINA	
	2) ENACHE S GHEORGHE	

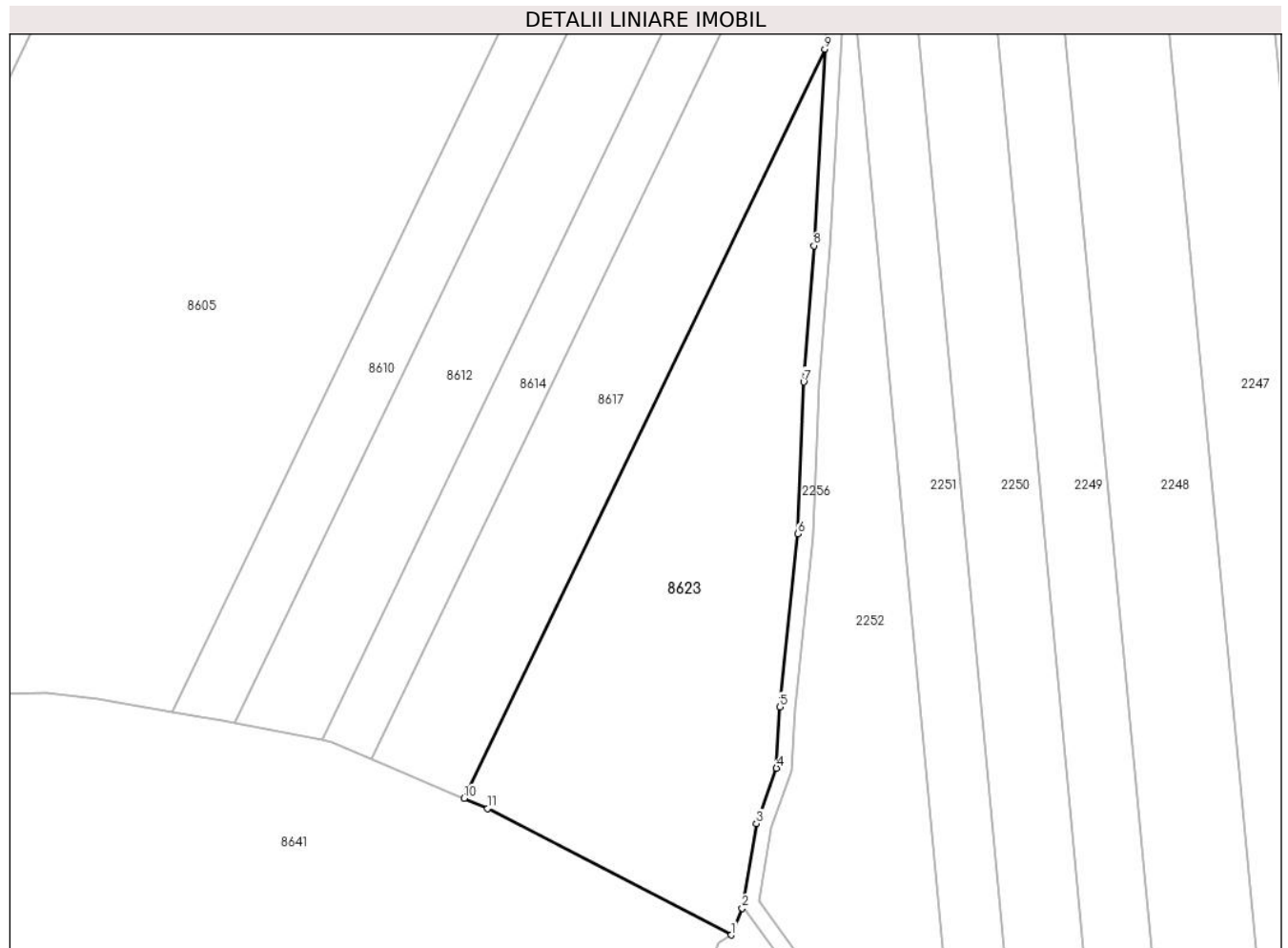
C. Partea III. SARCINI .

Inscrieri privind dezmembramintele dreptului de proprietate, drepturi reale de garanție și sarcini	Referințe
NU SUNT	

Teren

Nr cadastral	Suprafața (mp)*	Observații / Referințe
	7.000	

* Suprafața este determinată în planul de proiecție Stereo 70.



Date referitoare la teren

Crt	Categorie folosință	Intravilan	Suprafața (mp)	Tarla	Parcelă	Nr. topo	Observații / Referințe
1	arabil	NU	7.000	49	297/27	-	

Lungime Segmente

1) Valorile lungimilor segmentelor sunt obținute din proiecție în plan.

Punct început	X / Y	Punct sfârșit	X / Y	Lungime segment (** (m)
1	574.040,051 373.168,431	2	574.042,506 373.174,474	6.523
2	574.042,506 373.174,474	3	574.045,716 373.193,547	19.341
3	574.045,716 373.193,547	4	574.050,249 373.206,01	13.262
4	574.050,249 373.206,01	5	574.051,004 373.219,794	13.805
5	574.051,004 373.219,794	6	574.055,093 373.258,775	39.195

Punct început	X / Y	Punct sfârșit	X / Y	Lungime segment (** (m)
6	574.055,093 373.258,775	7	574.056,377 373.292,927	34.176
7	574.056,377 373.292,927	8	574.058,677 373.323,622	30.781
8	574.058,677 373.323,622	9	574.061,159 373.367,869	44.317
9	574.061,159 373.367,869	10	573.979,82 373.199,187	187.269
10	573.979,82 373.199,187	11	573.985,125 373.196,915	5.771
11	573.985,125 373.196,915	1	574.040,051 373.168,431	61.872

** Lungimile segmentelor sunt determinate în planul de proiecție Stereo 70 și sunt rotunjite la 1 milimetru.

*** Distanța dintre puncte este formată din segmente cumulate ce sunt mai mici decât valoarea 1 milimetru.

**DATE DESPRE IMOBILUL NR. 8624**

Oficiul de Cadastru și Publicitate Imobiliară PRAHOVA
Biroul de Cadastru și Publicitate Imobiliară Ploiești

A. Partea I. Descrierea imobilului

TEREN Intravilan

Nr. CF vechi:675
Nr. cadastral vechi:1136

Adresa: Loc. Stancesti, Jud. Prahova

Nr. Crt	Nr cadastral Nr. topografic	Suprafața* (mp)	Observații / Referințe
A1	25409	Din acte: 1.078 Masurata: 993	Sector cadastral:62 Teren neimprejmuit;

B. Partea II. Proprietari și acte

Inscrieri privitoare la dreptul de proprietate și alte drepturi reale		Referințe
60987 / 21/06/2016		
Act Administrativ nr. 55744, din 03/06/2016 emis de OCPI PRAHOVA (act administrativ nr. 7128/13-06-2016 emis de PRIMARIA COMUNEI TARGSORU VECHI; act administrativ nr. 118/24-11-2015 emis de CONSILIUL LOCAL AL COMUNEI TARGSORU VECHI);		
B2	se noteaza actualizarea informatiilor cadastrale in sensul schimbarii grupei de destinatie a terenului din teren 'extravilan' in teren 'intravilan', conform documentatiei tehnice avizate	A1
96131 / 23/07/2021		
Act Notarial nr. 2127, din 23/07/2021 emis de NP Neculae Diana;		
B4	Intabulare, drept de PROPRIETATEpartaj, dobandit prin Conventie, cota actuala 1/1, cota initiala 1/1 1) COJOCARIU MIHAELA	A1

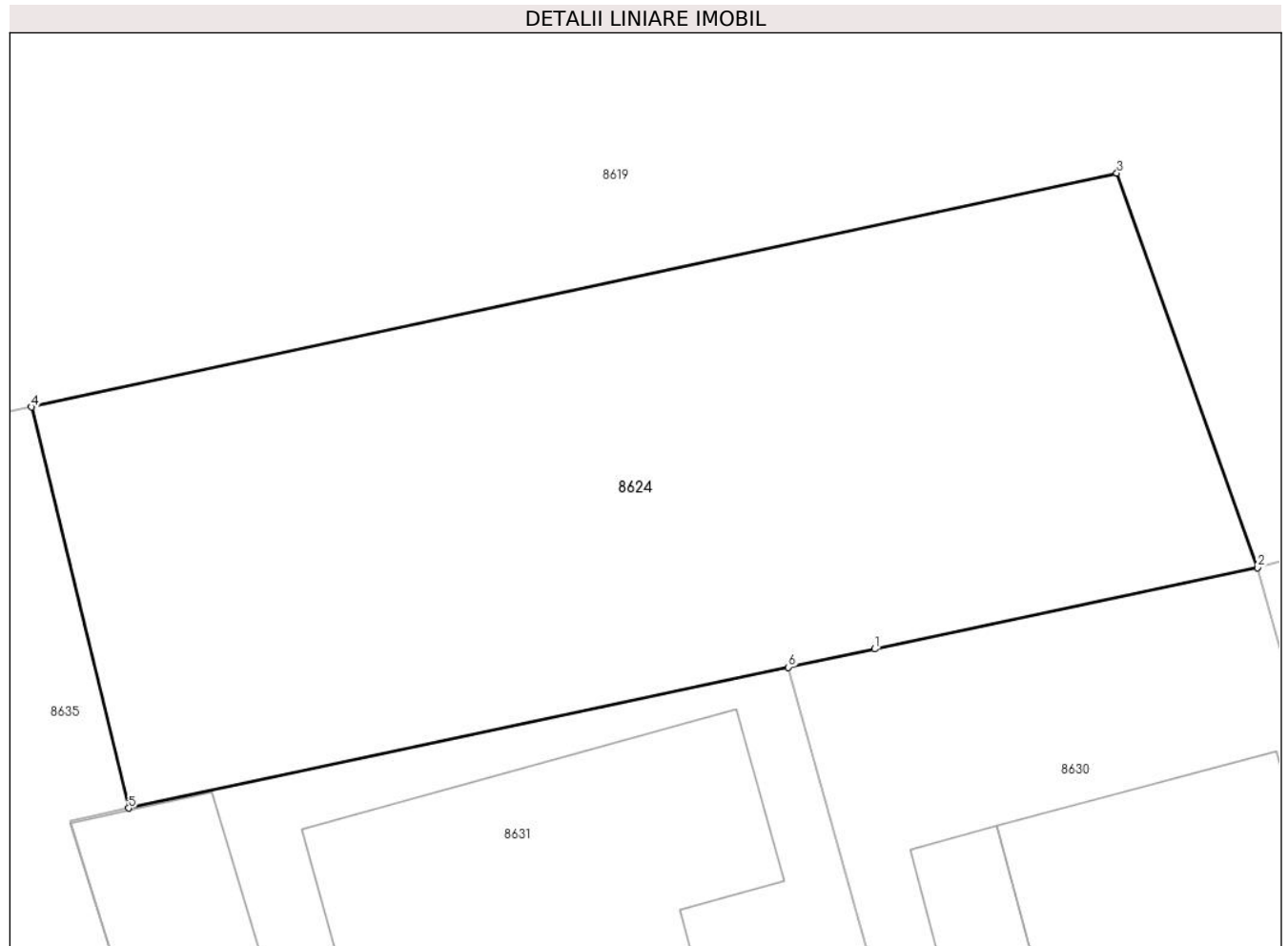
C. Partea III. SARCINI .

Inscrieri privind dezmembramintele dreptului de proprietate, drepturi reale de garanție și sarcini	Referințe
NU SUNT	

Teren

Nr cadastral	Suprafața (mp)*	Observații / Referințe
25409	Din acte: 1.078 Masurata: 993	

* Suprafața este determinată în planul de proiecție Stereo 70.



Date referitoare la teren

Crt	Categorie folosință	Intra vilan	Suprafața (mp)	Tarla	Parcelă	Nr. topo	Observații / Referințe
2	arabil	DA	993	49	A302/2	-	

Lungime Segmente

1) Valorile lungimilor segmentelor sunt obținute din proiecție în plan.

Punct început	X / Y	Punct sfârșit	X / Y	Lungime segment (** (m)
1	573.162,322 373.238,282	2	573.179,951 373.242,023	18.022
2	573.179,951 373.242,023	3	573.173,471 373.260,185	19.283
3	573.173,471 373.260,185	4	573.123,504 373.249,417	51.114
4	573.123,504 373.249,417	5	573.127,978 373.230,957	18.994
5	573.127,978 373.230,957	6	573.158,357 373.237,441	31.063

Punct început	X / Y	Punct sfârșit	X / Y	Lungime segment (** (m)
6	573.158,357 373.237,441	1	573.162,322 373.238,282	4.053

** Lungimile segmentelor sunt determinate în planul de proiecție Stereo 70 și sunt rotunjite la 1 milimetru.

*** Distanța dintre puncte este formată din segmente cumulate ce sunt mai mici decât valoarea 1 milimetru.

**DATE DESPRE IMOBILUL NR. 8625**

Oficiul de Cadastru și Publicitate Imobiliară PRAHOVA
Biroul de Cadastru și Publicitate Imobiliară Ploiești

A. Partea I. Descrierea imobilului

TEREN Intravilan

Adresa: Loc. Stancesti, Jud. Prahova

Nr. Crt	Nr cadastral Nr. topografic	Suprafața* (mp)	Observații / Referințe
A1	24824	1.625	Sector cadastral:62 Teren imprejmuit;

Construcții

Crt	Nr cadastral Nr. topografic	Adresa	Observații / Referințe
A1.1		Loc. Stancesti, Jud. Prahova	Nr. niveluri:2; S. construita la sol:148 mp; S. construita desfasurata:296 mp; Cladire de locuit, regim inaltime P+1

B. Partea II. Proprietari și acte

Inscrieri privitoare la dreptul de proprietate și alte drepturi reale	Referințe
31821 / 06/06/2012	
Act Notarial nr. 2853, din 05/06/2012 emis de NP IVAN CONSTANTIN;	
B1	Se infiinteaza cartea funciara 24824 a imobilului cu numarul cadastral 24824/Târgșoru Vechi, rezultat din dezmembrarea imobilului cu numarul cadastral 24020 in scris in cartea funciara 24020;
	A1
Act Administrativ nr. 39907, din 12/08/2011 emis de OCPI PRAHOVA;	
B6	se noteaza actualizarea informatiilor cadastrale in sensul ca se modifica limita de proprietate
	A1
39806 / 11/06/2013	
Act Notarial nr. 2939, din 10/06/2013 emis de NP IVAN CONSTANTIN;	
B9	Intabulare, drept de PROPRIETATEpartaj, dobandit prin Conventie, cota actuala 1/1, cota initiala 1/1 1) IONITA IONEL
	A1
19083 / 25/02/2019	
Act Administrativ nr. 2813, din 22/02/2019 emis de COMUNA TARGSORU VECHI (act administrativ nr 118 din 24.11.2015, emis de COMUNA TARGSORU VECHI);	
B10	se noteaza actualizarea informatiilor cadastrale in sensul schimbarii grupei de destinatie a imobilului din teren 'extravilan' in teren 'intravilan', conform documentatiei tehnice avizate
	A1
/	
Act Administrativ nr. 14456, din 13/09/2024 emis de PRIMĂRIA COMUNEI TÂRGȘORU VECHI (în baza art. 12, alin. 16 din Legea 7);	
B11	Intabulare, drept de PROPRIETATE, dobandit prin Lege, cota actuala 1/1, cota initiala 1/1 1) IONITA IONEL
	A1.1

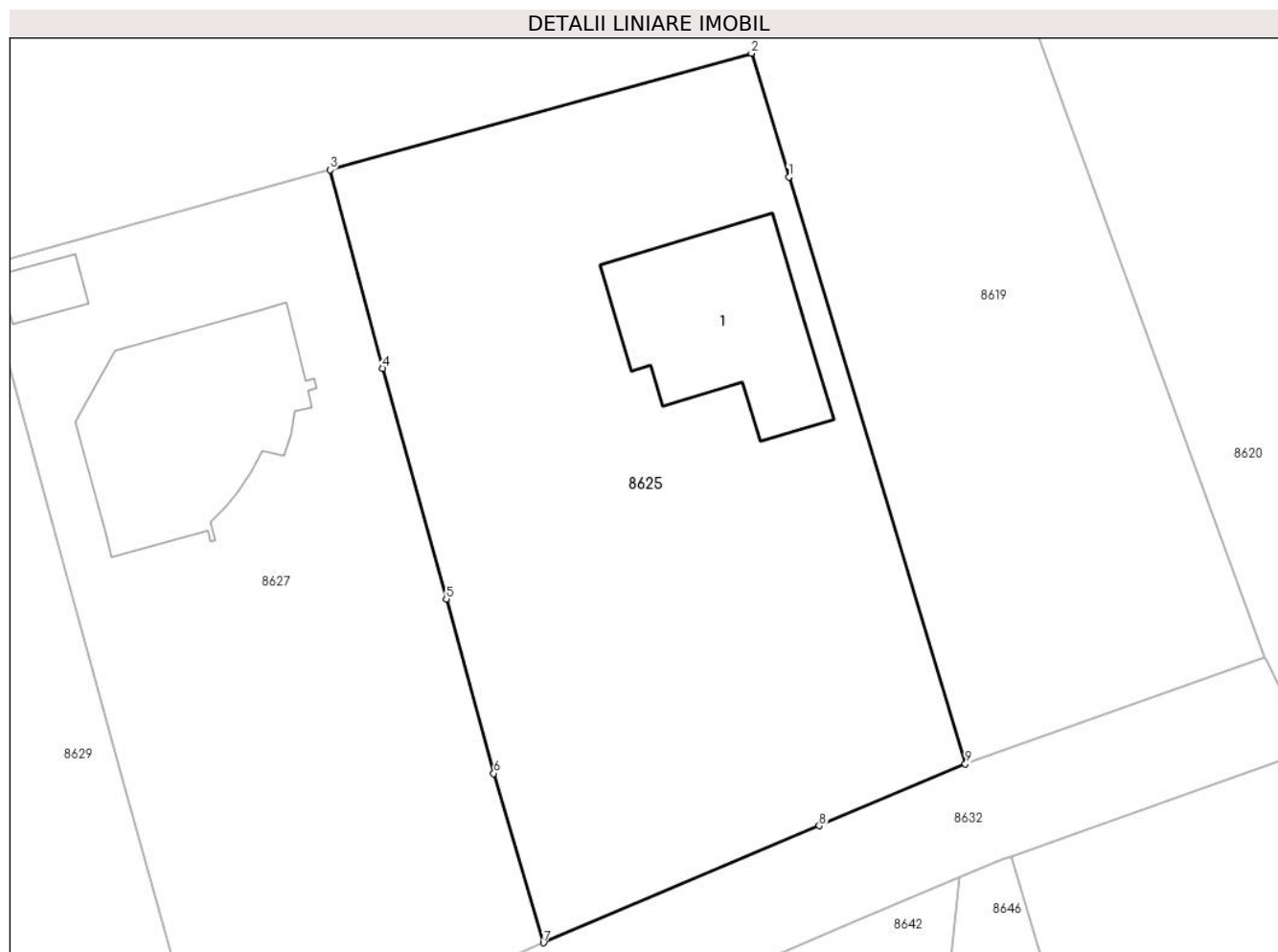
C. Partea III. SARCINI .

Inscrieri privind dezmembramintele dreptului de proprietate, drepturi reale de garanție și sarcini	Referințe
NU SUNT	

Teren

Nr cadastral	Suprafața (mp)*	Observații / Referințe
24824	1.625	

* Suprafața este determinată în planul de proiecție Stereo 70.



Date referitoare la teren

Crt	Categorie folosință	Intra vilan	Suprafața (mp)	Tarla	Parcelă	Nr. topo	Observații / Referințe
1	curți constructii	DA	565	49	302/2	-	
2	arabil	DA	1.060	49	302/2	-	

Date referitoare la construcții

Crt	Număr	Destinație construcție	Supraf. (mp)	Situație juridică	Observații / Referințe
A1.1		construcții de locuințe	148	Cu acte	Nr. niveluri:2; S. construita la sol:148 mp; S. construita desfasurata:296 mp; Cladire de locuit, regim inaltime P+1

Lungime Segmente

1) Valorile lungimilor segmentelor sunt obținute din proiecție în plan.

Punct început	X / Y	Punct sfârșit	X / Y	Lungime segment (** (m)
1	573.292,19 373.263,861	2	573.289,638 373.272,339	8.854
2	573.289,638 373.272,339	3	573.260,722 373.264,347	30.0

Punct început	X / Y	Punct sfârșit	X / Y	Lungime segment (** (m)
3	573.260,722 373.264,347	4	573.264,335 373.250,744	14.075
4	573.264,335 373.250,744	5	573.268,698 373.234,945	16.39
5	573.268,698 373.234,945	6	573.271,958 373.222,981	12.4
6	573.271,958 373.222,981	7	573.275,361 373.211,379	12.091
7	573.275,361 373.211,379	8	573.294,285 373.219,393	20.551
8	573.294,285 373.219,393	9	573.304,3 373.223,635	10.876
9	573.304,3 373.223,635	1	573.292,19 373.263,861	42.009

** Lungimile segmentelor sunt determinate în planul de proiecție Stereo 70 și sunt rotunjite la 1 milimetru.

*** Distanța dintre puncte este formată din segmente cumulate ce sunt mai mici decât valoarea 1 milimetru.

**DATE DESPRE IMOBILUL NR. 8626**

Oficiul de Cadastru și Publicitate Imobiliară PRAHOVA
Biroul de Cadastru și Publicitate Imobiliară Ploiești

A. Partea I. Descrierea imobilului

TEREN Intravilan

Adresa: Loc. Stancesti, Str Soarelui, Jud. Prahova

Nr. Crt	Nr cadastral Nr. topografic	Suprafața* (mp)	Observații / Referințe
A1	23708	159	Sector cadastral:62 Teren neimprejmut;

B. Partea II. Proprietari și acte

Inscrieri privitoare la dreptul de proprietate și alte drepturi reale		Referințe
54602 / 15/09/2011		
Act Notarial nr. 4487, din 14/09/2011 emis de NP IVAN CONSTANTIN;		
B1	Se infiinteaza cartea funciara 23708 a imobilului cu numarul cadastral 23708/Târgsoru Vechi, rezultat din dezmembrarea imobilului cu numarul cadastral 23665 inscris in cartea funciara 23665;	A1
Act Administrativ nr. 616, din 12/05/2011 emis de OCPI PRAHOVA;		
B3	se noteaza din oficiu propunerea de dezmembrare a imobilului <i>OBSERVATII: pozitie transcrisa din CF 23665/Târgsoru Vechi, inscrisa prin incheierea nr. 25964 din 12/05/2011;</i>	A1
102176 / 08/10/2015		
Act Administrativ nr. 100859, din 05/10/2015 emis de OCPI PRAHOVA;		
B4	se noteaza repositionarea imobilului conform documentatiei tehnice avizate	A1
124373 / 29/09/2022		
Act Notarial nr. 1739, din 26/09/2022 emis de NP Meirosu Mihai Gabriel;		
B5	Intabulare, drept de PROPRIETATEcumparare ca bun propriu, dobandit prin Conventie, cota actuala 1/1, cota initiala 1/1 1) CHIRCA ANDREIA - DANIELA	A1

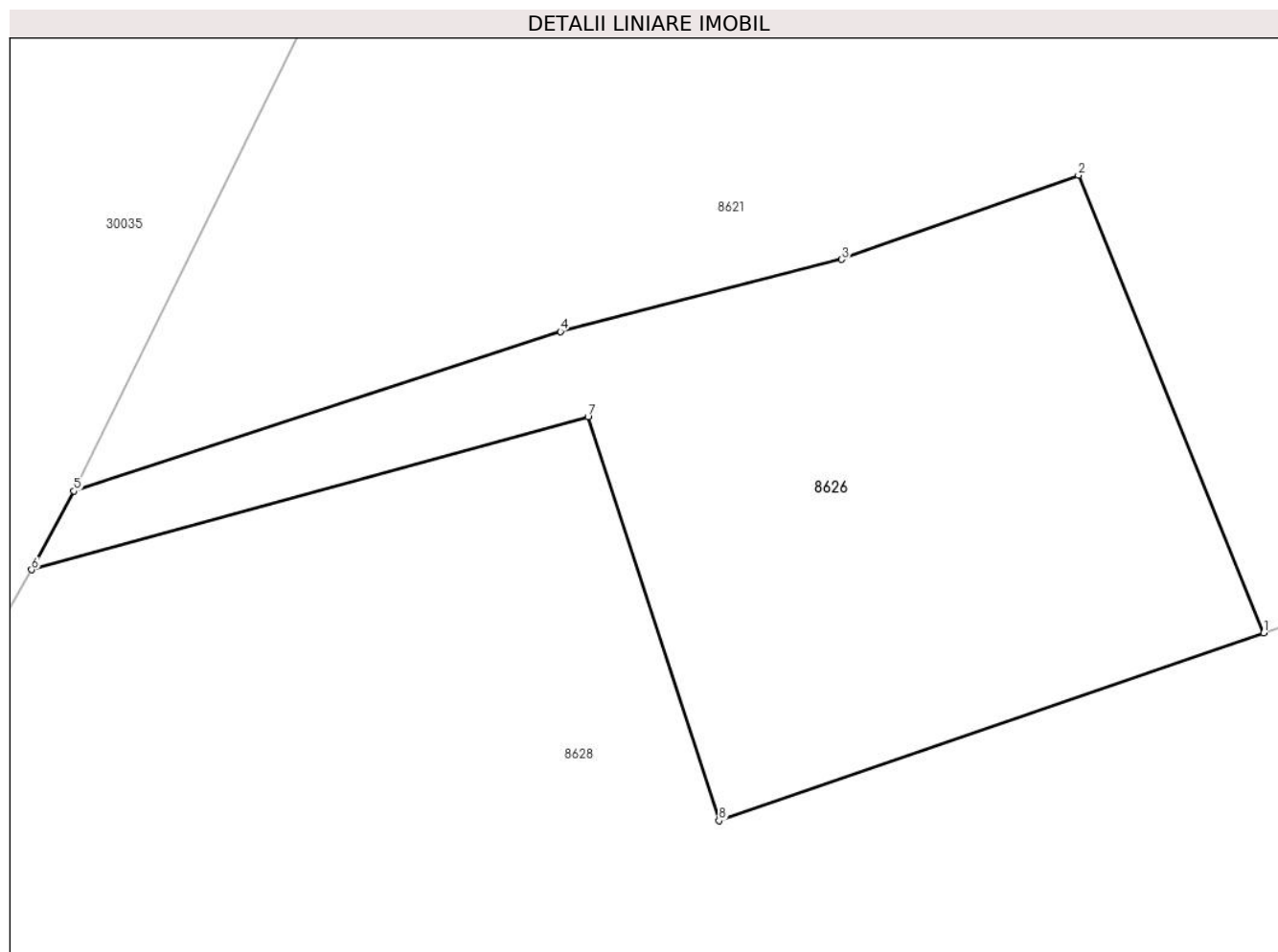
C. Partea III. SARCINI .

Inscrieri privind dezmembramintele dreptului de proprietate, drepturi reale de garanție și sarcini	Referințe
NU SUNT	

Teren

Nr cadastral	Suprafața (mp)*	Observații / Referințe
23708	159	

* Suprafața este determinată în planul de proiecție Stereo 70.



Date referitoare la teren

Crt	Categorie folosință	Intravilan	Suprafața (mp)	Tarla	Parcelă	Nr. topo	Observații / Referințe
1	arabil	DA	159	49	302/2	-	

Lungime Segmente

1) Valorile lungimilor segmentelor sunt obținute din proiecție în plan.

Punct început	X / Y	Punct sfârșit	X / Y	Lungime segment (** (m)
1	573.081,845 373.232,055	2	573.077,704 373.242,278	11.03
2	573.077,704 373.242,278	3	573.072,41 373.240,398	5.618
3	573.072,41 373.240,398	4	573.066,125 373.238,789	6.488
4	573.066,125 373.238,789	5	573.055,254 373.235,227	11.44
5	573.055,254 373.235,227	6	573.054,305 373.233,467	2.0

Punct început	X / Y	Punct sfârșit	X / Y	Lungime segment (** (m)
6	573.054,305 373.233,467	7	573.066,743 373.236,887	12.9
7	573.066,743 373.236,887	8	573.069,669 373.227,862	9.487
8	573.069,669 373.227,862	1	573.081,845 373.232,055	12.878

** Lungimile segmentelor sunt determinate în planul de proiecție Stereo 70 și sunt rotunjite la 1 milimetru.

*** Distanța dintre puncte este formată din segmente cumulate ce sunt mai mici decât valoarea 1 milimetru.

**DATE DESPRE IMOBILUL NR. 8627**

Oficiul de Cadastru și Publicitate Imobiliară PRAHOVA
Biroul de Cadastru și Publicitate Imobiliară Ploiești

A. Partea I. Descrierea imobilului

TEREN Intravilan

Adresa: Loc. Stancesti, Jud. Prahova, Str. Padurii nr. 13

Nr. Crt	Nr cadastral Nr. topografic	Suprafața* (mp)	Observații / Referințe
A1	24823	Din acte: 1.414 Masurata: 1.402	Sector cadastral:62 Teren imprejmuit; T 49 ; A 302/2

Construcții

Crt	Nr cadastral Nr. topografic	Adresa	Observații / Referințe
A1.1	24823-C1	Loc. Stancesti, Jud. Prahova, Str. Padurii nr. 13	Nr. niveluri:2; S. construita la sol:180 mp; S. construita desfasurata:353 mp; Locuinta P+1E. Sup. constr. desfasurata= 353mp, Sup. constr. totala parter =180mp (Sc parter=152mp, Sc terase=28mp), Sup. constr. totala etaj =173mp (Sc etaj=127mp, Sc balcoane si terasa=46mp)
A1.2		Loc. Stancesti, Jud. Prahova	Nr. niveluri:1; S. construita la sol:19 mp; S. construita desfasurata:19 mp; Cladire anexa, regim inaltime P

B. Partea II. Proprietari și acte

Inscrieri privitoare la dreptul de proprietate și alte drepturi reale		Referințe
31821 / 06/06/2012		
Act Notarial nr. 2853, din 05/06/2012 emis de NP IVAN CONSTANTIN;		
B1	Se infiinteaza cartea funciara 24823 a imobilului cu numarul cadastral 24823/Târgșoru Vechi, rezultat din dezmembrarea imobilului cu numarul cadastral 24020 in scris in cartea funciara 24020;	A1
Act Administrativ nr. 36634, din 24/06/2011 emis de CHIRCA NATALIA MIHAELA;		
B4	se indreapta eroarea materiala strecurata in cuprinsul incheierii nr. 22103/2004 si al prezentei carti funciare in sensul ca numele corect al proprietarei este CHIRCA NATALIA MIHAELA	A1
Act Administrativ nr. 39907, din 12/08/2011 emis de OCPI PRAHOVA;		
B6	se noteaza actualizarea informatiilor cadastrale in sensul ca se modifica limita de proprietate	A1
43165 / 25/07/2012		
Act Notarial nr. 3788, din 24/07/2012 emis de NP IVAN CONSTANTIN;		
B9	Intabulare, drept de PROPRIETATEpartaj, dobandit prin Conventie, cota actuala 1/1, cota initiala 1/1 1) OLTEANU ALINA-DORINA	A1
10219 / 09/02/2017		
Act Administrativ nr. 2211, din 22/07/2015 emis de CONSILIUL JUDETEAN PRAHOVA (act administrativ nr 2494 din 07.03.2017, emis de PRIMARIA TIRGȘORU VECHI;act notarial nr 110 din 31.01.2017, emis de NP IRIS VICTORIA FRATIEN;act administrativ nr 2468 din 13.01.2017, emis de OCPI PRAHOVA;act administrativ nr 118 din 24.11.2015, emis de CONSILIUL LOCAL TIRGȘORU VECHI;act administrativ nr 844 din 31.01.2017, emis de PRIMARIA TIRGȘORU VECHI);		
B10	se noteaza actualizarea informatiilor cadastrale in sensul schimbarii grupei de destinatie din ' teren extravilan ' in ' teren intravilan '	A1
43457 / 16/05/2018		
Act Administrativ nr. 24, din 10/05/2018 emis de PRIMARIA TG VECHI (act administrativ nr 395 din 23.10.2017, emis de PRIMARIA TG VECHI;act administrativ nr 6187 din 11.05.2018, emis de PRIMARIA TG VECHI;act administrativ nr 6186 din 11.05.2018, emis de PRIMARIA TG VECHI;act administrativ nr 41028 din 09.05.2018, emis de OCPI PRAHOVA);		
B11	se noteaza actualizarea informatiilor cadastrale in sensul schimbarii categoriei de folosinta din 'arabil' in 'curti - constructii'	A1, A1.1
B12	se noteaza actualizarea informatiilor cadastrale conform documentatiei tehnice avizate in sensul ca adresa actuala a imobilului este: ' comuna Tg Vechi, sat Stancesti, str. Padurii, nr. 13, judet Prahova'	A1, A1.1
B13	Intabulare, drept de PROPRIETATE, dobandit prin Construire, cota actuala 1/1, cota initiala 1/1 1) OLTEANU ALINA - DORINA	A1.1

Inscrieri privitoare la dreptul de proprietate și alte drepturi reale	Referințe
/	
Act Administrativ nr. 14456, din 13/09/2024 emis de PRIMĂRIA COMUNEI TÂRGȘORU VECHI (în baza art. 12, alin. 16 din Legea 7);	
B14	Intabulare, drept de PROPRIETATE, dobandit prin Lege, cota actuala 1/1, cota initiala 1/1
1) OLTEANU ALINA-DORINA	

C. Partea III. SARCINI .

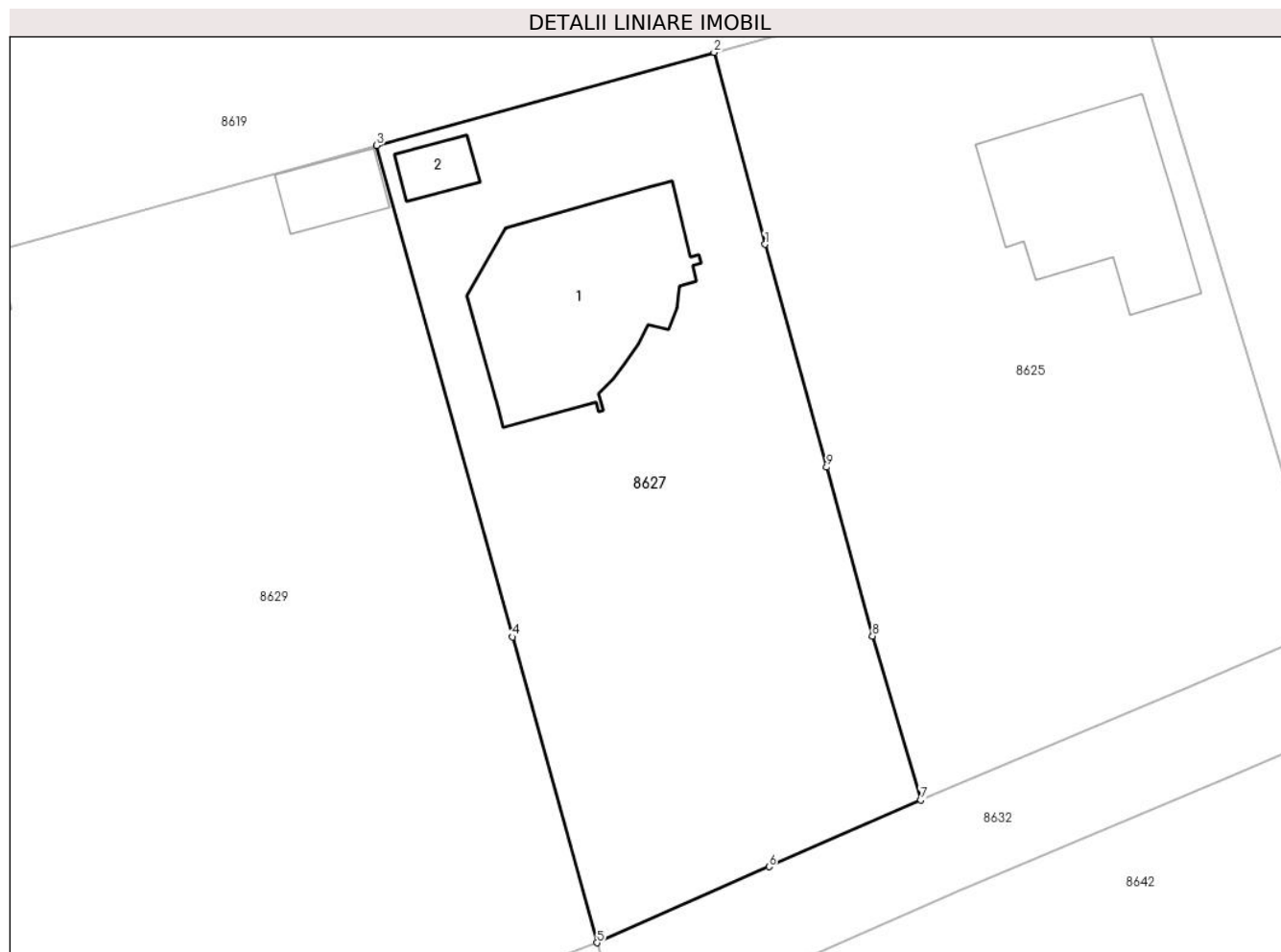
Inscrieri privind dezmembramintele dreptului de proprietate, drepturi reale de garanție și sarcini	Referințe
NU SUNT	

Anexa Nr. 1 La Partea I

Teren

Nr cadastral	Suprafața (mp)*	Observații / Referințe
24823	Din acte: 1.414 Masurata: 1.402	T 49 ; A 302/2

* Suprafața este determinată în planul de proiecție Stereo 70.



Date referitoare la teren

Crt	Categorie folosință	Intravilan	Suprafața (mp)	Tarla	Parcelă	Nr. topo	Observații / Referințe
1	curți constructii	DA	921	49	302/2	-	
2	arabil	DA	481	49	302/2	-	

Date referitoare la construcții

Crt	Număr	Destinație construcție	Supraf. (mp)	Situație juridică	Observații / Referințe
A1.1	24823-C1	construcții de locuințe	180	Cu acte	Nr. niveluri:2; S. construita la sol:180 mp; S. construita desfasurata:353 mp; Locuinta P+1E. Sup. constr. desfasurata= 353mp, Sup. constr. totala parter =180mp (Sc parter=152mp, Sc terase=28mp), Sup. constr. totala etaj =173mp (Sc etaj=127mp, Sc balcoane si terasa=46mp)
A1.2		construcții anexa	19	Cu acte	Nr. niveluri:1; S. construita la sol:19 mp; S. construita desfasurata:19 mp; Cladire anexa, regim inaltime P

Lungime Segmente

1) Valorile lungimilor segmentelor sunt obținute din proiecție în plan.

Punct început	X / Y	Punct sfârșit	X / Y	Lungime segment (** (m)
1	573.264,335 373.250,744	2	573.260,722 373.264,347	14.075
2	573.260,722 373.264,347	3	573.236,819 373.257,741	24.799
3	573.236,819 373.257,741	4	573.246,442 373.222,922	36.124
4	573.246,442 373.222,922	5	573.252,431 373.201,253	22.481
5	573.252,431 373.201,253	6	573.264,621 373.206,636	13.326
6	573.264,621 373.206,636	7	573.275,361 373.211,379	11.741
7	573.275,361 373.211,379	8	573.271,958 373.222,981	12.091
8	573.271,958 373.222,981	9	573.268,698 373.234,945	12.4
9	573.268,698 373.234,945	1	573.264,335 373.250,744	16.39

** Lungimile segmentelor sunt determinate în planul de proiecție Stereo 70 și sunt rotunjite la 1 milimetru.

*** Distanța dintre puncte este formată din segmente cumulate ce sunt mai mici decât valoarea 1 milimetru.

**DATE DESPRE IMOBILUL NR. 8628**

Oficiul de Cadastru și Publicitate Imobiliară PRAHOVA
Biroul de Cadastru și Publicitate Imobiliară Ploiești

A. Partea I. Descrierea imobilului

TEREN Intravilan

Adresa: Loc. Stancesti, Str Soarelui, Nr. 55, Jud. Prahova

Nr. Crt	Nr cadastral Nr. topografic	Suprafața* (mp)	Observații / Referințe
A1	26630	Din acte: 1.147 Masurata: 1.194	Sector cadastral:62 Teren imprejmuit;

Construcții

Crt	Nr cadastral Nr. topografic	Adresa	Observații / Referințe
A1.1		Loc. Stancesti, Str Soarelui, Nr. 55, Jud. Prahova	Nr. niveluri:1; S. construita la sol:75 mp; S. construita desfasurata:75 mp; Cladire anexa, regim inaltime P
A1.2		Loc. Stancesti, Str Soarelui, Nr. 55, Jud. Prahova	Nr. niveluri:1; S. construita la sol:33 mp; S. construita desfasurata:33 mp; Cladire anexa, regim inaltime P

B. Partea II. Proprietari și acte

Inscrieri privitoare la dreptul de proprietate și alte drepturi reale		Referințe
37272 / 25/04/2018		
Act Notarial nr. 917, din 24/04/2018 emis de NP DOBRE STELORIAN DANIEL;		
B1	Se infiinteaza cf. 26630 a imobilului cu nr. cad. 26630/Târgșoru Vechi ca urmare a alipirii urmatoarelor 2 imobile: -- nr.cad.21216\cf.21216; -- nr.cad.23709\cf.23709;	A1
Act Administrativ nr. 100864, din 05/10/2015 emis de OCPI Prahova;		
B4	se noteaza repositionarea imobilului conform documentatiei cadastrale anexata <i>OBSERVATII: pozitie transcrisa din CF 21216/Târgșoru Vechi, inscrisa prin incheierea nr. 102172 din 08/10/2015;</i>	A1
Act Notarial nr. 4487, din 14/09/2011 emis de NP IVAN CONSTANTIN;		
B6	Se infiinteaza cartea funciara 23709 a imobilului cu numarul cadastral 23709/Târgșoru Vechi, rezultat din dezmembrarea imobilului cu numarul cadastral 23665 inscris in cartea funciara 23665; <i>OBSERVATII: pozitie transcrisa din CF 23709/Târgșoru Vechi, inscrisa prin incheierea nr. 54602 din 15/09/2011;</i>	A1
Act Administrativ nr. 54602, din 15/09/2011 emis de OCPI PRAHOVA (act administrativ nr. 11377/22-10-2015 emis de PRIMARIA TARGȘORU VECHI.);		
B8	se noteaza repositionarea imobilului conform documentatiei cadastrale anexate <i>OBSERVATII: pozitie transcrisa din CF 23709/Târgșoru Vechi, inscrisa prin incheierea nr. 102167 din 08/10/2015;</i>	A1
64267 / 17/05/2021		
Act Notarial nr. 1225, din 17/05/2021 emis de NP Lupu Maria Luiza;		
B12	Intabulare, drept de PROPRIETATEcumparare ca bun propriu, dobandit prin Conventie, cota actuala 1/2, cota initiala 1/2 1) VISAN CALISTRAT FILIP DAN	A1
B13	Intabulare, drept de PROPRIETATEcumparare ca bun propriu, dobandit prin Conventie, cota actuala 1/2, cota initiala 1/2 1) STAN VALERIA - GEORGIANA	A1
/		
Act Administrativ nr. 14456, din 13/09/2024 emis de PRIMĂRIA COMUNEI TÂRGȘORU VECHI (în baza art. 12, alin. 16 din Legea 7);		
B14	Intabulare, drept de PROPRIETATE, dobandit prin Lege, cota actuala 1/1, cota initiala 1/1 1) VISAN CALISTRAT FILIP DAN 2) STAN VALERIA - GEORGIANA	A1.1, A1.2

C. Partea III. SARCINI

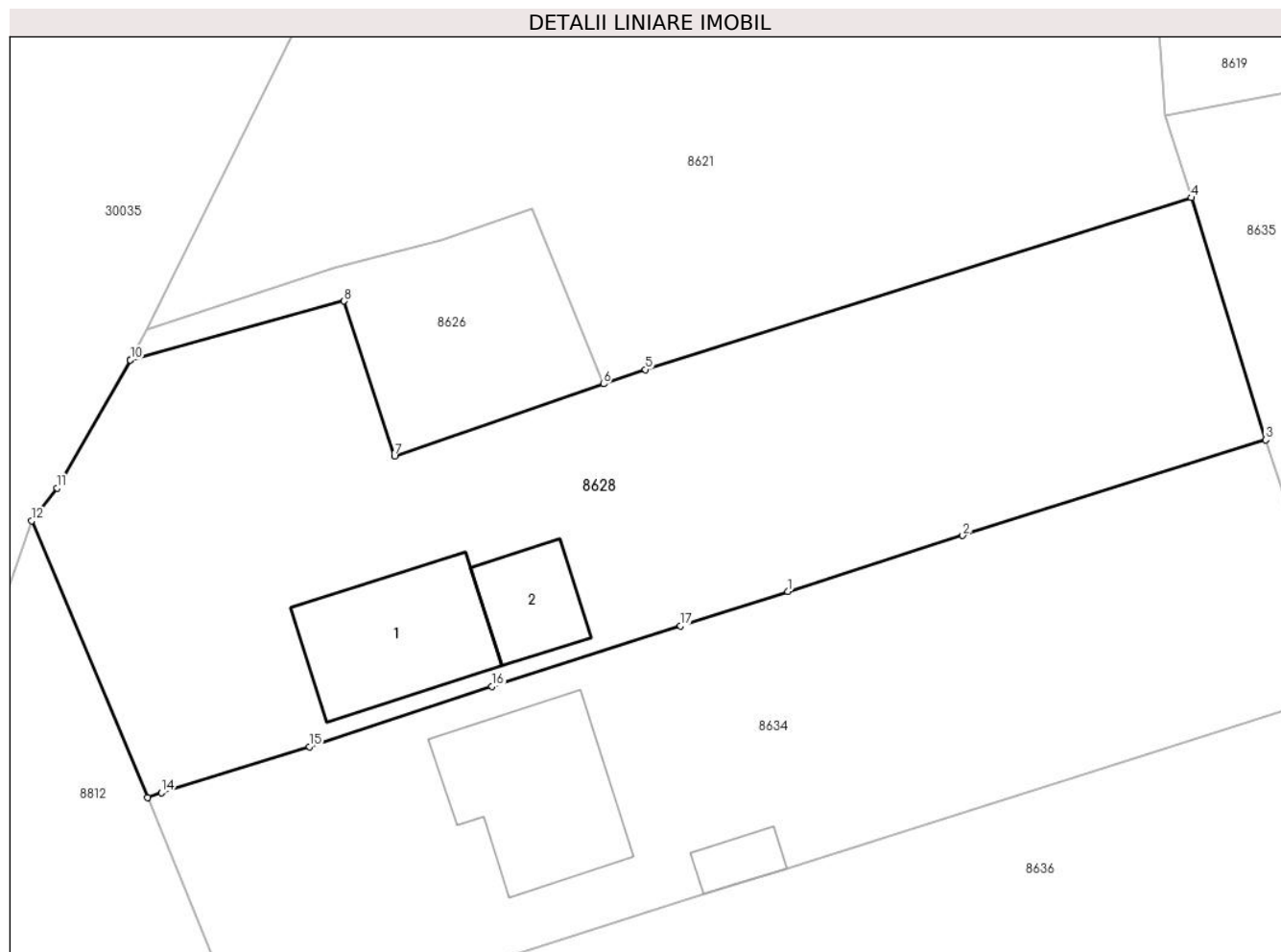
Inscrieri privind dezmembramintele dreptului de proprietate, drepturi reale de garanție și sarcini	Referințe
64267 / 17/05/2021	

Inscrieri privind dezmembramintele dreptului de proprietate, drepturi reale de garanție și sarcini		Referințe
Act Notarial nr. 1225, din 17/05/2021 emis de NP Lupu Maria Luiza;		
C1	Intabulare, drept de UZUFRICTpe o perioada de 2 luni	A1
	1) TUCLEA CIPRIAN GABRIEL 2) ZAHARIA ANA MARIA FLORINA	

Teren

Nr cadastral	Suprafața (mp)*	Observații / Referințe
26630	Din acte: 1.147 Masurata: 1.194	

* Suprafața este determinată în planul de proiecție Stereo 70.



Date referitoare la teren

Crt	Categorie folosință	Intra vilan	Suprafața (mp)	Tarla	Parcelă	Nr. topo	Observații / Referințe
1	curți constructii	DA	664	49	302/1, 302/2	-	LOT 1 + LOT 2
2	arabil	DA	530	49	302/1, 302/2	-	

Date referitoare la construcții

Crt	Număr	Destinație construcție	Supraf. (mp)	Situație juridică	Observații / Referințe
A1.1		constructii anexa	75	Cu acte	Nr. niveluri:1; S. construita la sol:75 mp; S. construita desfasurata:75 mp; Cladire anexa, regim inaltime P
A1.2		constructii anexa	33	Cu acte	Nr. niveluri:1; S. construita la sol:33 mp; S. construita desfasurata:33 mp; Cladire anexa, regim inaltime P

Lungime Segmente

1) Valorile lungimilor segmentelor sunt obținute din proiecție în plan.

Punct început	X / Y	Punct sfârșit	X / Y	Lungime segment (** (m)
1	573.092,579 373.219,959	2	573.102,773 373.223,23	10.706

Punct început	X / Y	Punct sfârşit	X / Y	Lungime segment (** (m)
2	573.102,773 373.223,23	3	573.120,421 373.228,807	18.508
3	573.120,421 373.228,807	4	573.116,088 373.242,904	14.748
4	573.116,088 373.242,904	5	573.084,276 373.232,892	33.35
5	573.084,276 373.232,892	6	573.081,845 373.232,055	2.571
6	573.081,845 373.232,055	7	573.069,669 373.227,862	12.878
7	573.069,669 373.227,862	8	573.066,743 373.236,887	9.487
8	573.066,743 373.236,887	9	573.054,305 373.233,467	12.9
9	573.054,305 373.233,467	10	573.054,287 373.233,462	0.019
10	573.054,287 373.233,462	11	573.050,022 373.225,999	8.596
11	573.050,022 373.225,999	12	573.048,535 373.224,095	2.416
12	573.048,535 373.224,095	13	573.055,276 373.207,97	17.477
13	573.055,276 373.207,97	14	573.056,084 373.208,246	0.854
14	573.056,084 373.208,246	15	573.064,717 373.210,927	9.04
15	573.064,717 373.210,927	16	573.075,36 373.214,433	11.206
16	573.075,36 373.214,433	17	573.086,332 373.217,954	11.523
17	573.086,332 373.217,954	1	573.092,579 373.219,959	6.561

** Lungimile segmentelor sunt determinate în planul de proiecție Stereo 70 și sunt rotunjite la 1 milimetru.

*** Distanța dintre puncte este formată din segmente cumulate ce sunt mai mici decât valoarea 1 milimetru.

**DATE DESPRE IMOBILUL NR. 8629**

Oficiul de Cadastru și Publicitate Imobiliară PRAHOVA
Biroul de Cadastru și Publicitate Imobiliară Ploiești

A. Partea I. Descrierea imobilului

TEREN Intravilan

Adresa: Loc. Stancesti, Jud. Prahova

Nr. Crt	Nr cadastral Nr. topografic	Suprafața* (mp)	Observații / Referințe
A1	24019	Din acte: 3.096 Masurata: 3.149	Sector cadastral:62 Teren imprejmuit;

Construcții

Crt	Nr cadastral Nr. topografic	Adresa	Observații / Referințe
A1.1		Loc. Stancesti, Jud. Prahova	Nr. niveluri:2; S. construita la sol:276 mp; S. construita desfasurata:552 mp; Cladire de locuit, regim inaltime P+1
A1.2		Loc. Stancesti, Jud. Prahova	Nr. niveluri:1; S. construita la sol:42 mp; S. construita desfasurata:42 mp; Cladire anexa, regim inaltime P
A1.3		Loc. Stancesti, Jud. Prahova	Nr. niveluri:1; S. construita la sol:14 mp; S. construita desfasurata:14 mp; Cladire anexa, regim inaltime P
A1.4		Loc. Stancesti, Jud. Prahova	Nr. niveluri:1; S. construita la sol:32 mp; S. construita desfasurata:32 mp; Cladire anexa, regim inaltime P

B. Partea II. Proprietari și acte

Inscrieri privitoare la dreptul de proprietate și alte drepturi reale	Referințe
1464 / 13/01/2012	
Act Notarial nr. 140, din 12/01/2012 emis de NP IVAN CONSTANTIN;	
B1	Se infiinteaza cartea funciara 24019 a imobilului cu numarul cadastral 24019/Târgșoru Vechi, rezultat din dezmembrarea imobilului cu numarul cadastral 1135 (identificator electronic 20506) in scris in cartea funciara 689(e:689) (identificator electronic 20506);
	A1
1470 / 13/01/2012	
Act Notarial nr. 143, din 12/01/2012 emis de NP IVAN CONSTANTIN;	
B7	Intabulare, drept de PROPRIETATEcumparare ca bun comun, dobandit prin Conventie, cota actuala 1/1, cota initiala 1/1
	1) OLARU IONUT 2) OLARU ADRIANA ANDREEA
	A1
14109 / 15/02/2016	
Act Administrativ nr. 12601, din 10/02/2016 emis de OCPI PRAHOVA (act administrativ nr. 1344/04-02-2016 emis de PRIMARIA TIRGȘORU VECHI; act administrativ nr. 118/24-11-2015 emis de PRIMARIA TIRGȘORU VECHI; act administrativ nr. 2211/22-07-2015 emis de CONSILIUL JUDETEAN PRAHOVA.);	
B8	se noteaza actualizarea informatiilor cadastrale in sensul schimbarii grupei de destinatie a imobilului din 'extravilan' in 'intravilan'
	A1
/	
Act Administrativ nr. 14456, din 13/09/2024 emis de PRIMĂRIA COMUNEI TĂRGȘORU VECHI (în baza art. 12, alin. 16 din Legea 7);	
B9	Intabulare, drept de PROPRIETATE, dobandit prin Lege, cota actuala 1/1, cota initiala 1/1
	1) OLARU IONUT 2) OLARU ADRIANA ANDREEA
	A1.1, A1.2, A1.3, A1.4

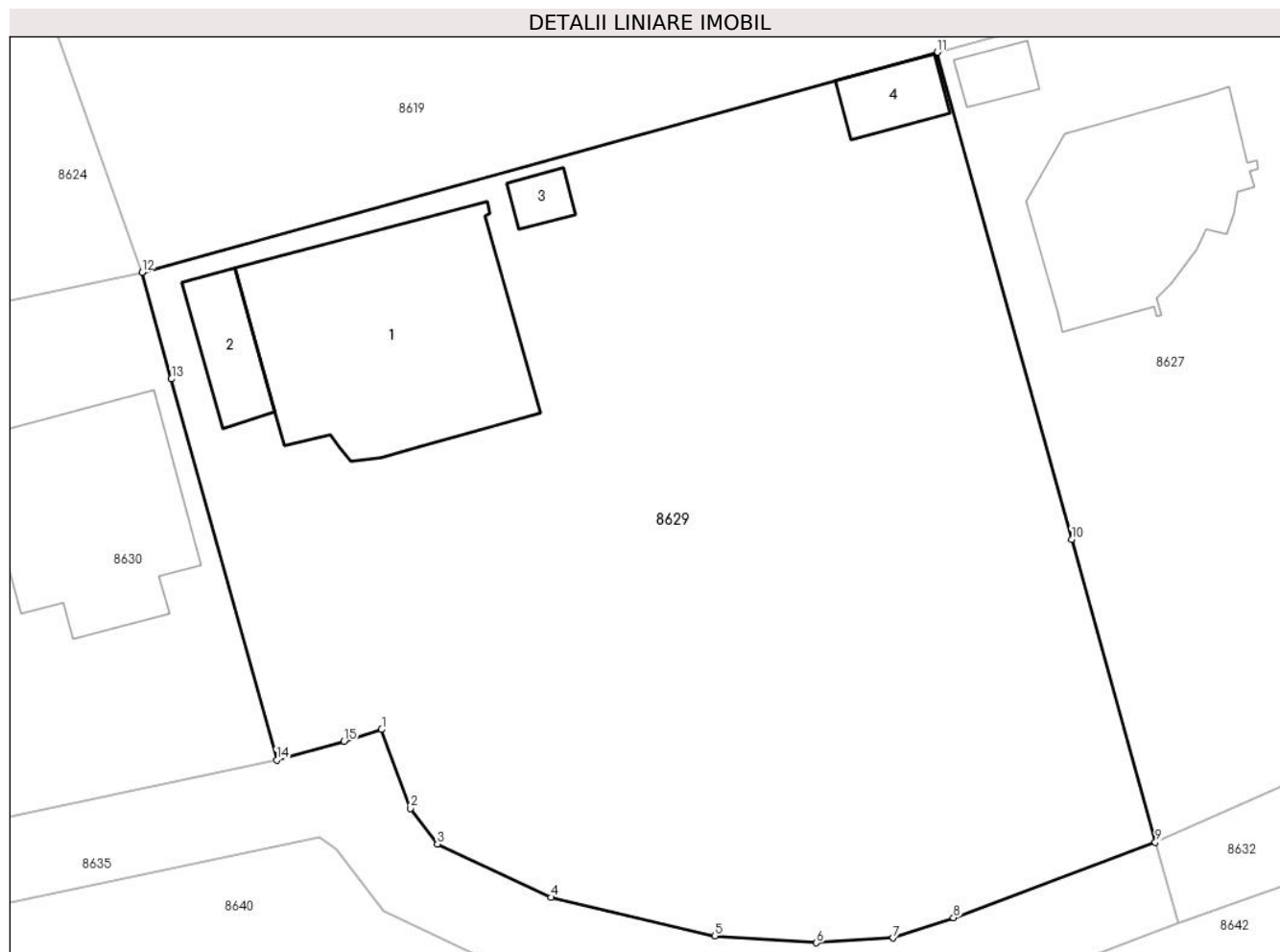
C. Partea III. SARCINI .

Inscrieri privind dezmembramintele dreptului de proprietate, drepturi reale de garanție și sarcini	Referințe
NU SUNT	

Teren

Nr cadastral	Suprafața (mp)*	Observații / Referințe
24019	Din acte: 3.096 Masurata: 3.149	

* Suprafața este determinată în planul de proiecție Stereo 70.



Date referitoare la teren

Crt	Categorie folosință	Intra vilan	Suprafața (mp)	Tarla	Parcelă	Nr. topo	Observații / Referințe
1	curți constructii	DA	1.243	49	302/2	-	
2	arabil	DA	1.907	49	302/2	-	

Date referitoare la construcții

Crt	Număr	Destinație construcție	Supraf. (mp)	Situație juridică	Observații / Referințe
A1.1		construcții de locuințe	276	Cu acte	Nr. niveluri:2; S. construita la sol:276 mp; S. construita desfasurata:552 mp; Cladire de locuit, regim inaltime P+1
A1.2		construcții anexa	42	Cu acte	Nr. niveluri:1; S. construita la sol:42 mp; S. construita desfasurata:42 mp; Cladire anexa, regim inaltime P
A1.3		construcții anexa	14	Cu acte	Nr. niveluri:1; S. construita la sol:14 mp; S. construita desfasurata:14 mp; Cladire anexa, regim inaltime P
A1.4		construcții anexa	32	Cu acte	Nr. niveluri:1; S. construita la sol:32 mp; S. construita desfasurata:32 mp; Cladire anexa, regim inaltime P

Lungime Segmente

1) Valorile lungimilor segmentelor sunt obținute din proiecție în plan.

Punct început	X / Y	Punct sfârșit	X / Y	Lungime segment (** (m)
1	573.197,088 373.209,316	2	573.199,155 373.203,678	6.005
2	573.199,155 373.203,678	3	573.201,077 373.201,134	3.188
3	573.201,077 373.201,134	4	573.209,216 373.197,316	8.99
4	573.209,216 373.197,316	5	573.220,92 373.194,571	12.022
5	573.220,92 373.194,571	6	573.228,185 373.194,068	7.282
6	573.228,185 373.194,068	7	573.233,669 373.194,41	5.495
7	573.233,669 373.194,41	8	573.237,996 373.195,863	4.564
8	573.237,996 373.195,863	9	573.252,431 373.201,253	15.408
9	573.252,431 373.201,253	10	573.246,442 373.222,922	22.481
10	573.246,442 373.222,922	11	573.236,819 373.257,741	36.124
11	573.236,819 373.257,741	12	573.179,951 373.242,023	59.0
12	573.179,951 373.242,023	13	573.182,062 373.234,385	7.924
13	573.182,062 373.234,385	14	573.189,594 373.207,134	28.273
14	573.189,594 373.207,134	15	573.194,405 373.208,464	4.991
15	573.194,405 373.208,464	1	573.197,088 373.209,316	2.815

** Lungimile segmentelor sunt determinate în planul de proiecție Stereo 70 și sunt rotunjite la 1 milimetru.

*** Distanța dintre puncte este formată din segmente cumulate ce sunt mai mici decât valoarea 1 milimetru.

**DATE DESPRE IMOBILUL NR. 8630**

Oficiul de Cadastru și Publicitate Imobiliară PRAHOVA
Biroul de Cadastru și Publicitate Imobiliară Ploiești

A. Partea I. Descrierea imobilului

TEREN Intravilan

Nr. CF vechi:4180

Nr. cadastral vechi:10384

Adresa: Loc. Stancesti, Nr. 9, Jud. Prahova

Nr. Crt	Nr cadastral Nr. topografic	Suprafața* (mp)	Observații / Referințe
A1	20683	Din acte: 806 Masurata: 798	Sector cadastral:62 Teren imprejmuit;

Construcții

Crt	Nr cadastral Nr. topografic	Adresa	Observații / Referințe
A1.1		Loc. Stancesti, Nr. 9, Jud. Prahova	Nr. niveluri:2; S. construita la sol:192 mp; S. construita desfasurata:384 mp; Cladire de locuit, regim inaltime P+1
A1.2		Loc. Stancesti, Nr. 9, Jud. Prahova	Nr. niveluri:1; S. construita la sol:33 mp; S. construita desfasurata:33 mp; Cladire anexa, regim inaltime P

B. Partea II. Proprietari și acte

Inscrieri privitoare la dreptul de proprietate și alte drepturi reale		Referințe
3568 / 27/01/2009		
Act Notarial nr. 206, din 26/01/2009 emis de NP NECULAE AURELIAN;		
B6	Intabulare, drept de PROPRIETATE cumparare ca bun comun, dobandit prin Conventie, cota actuala 1/1, cota initiala 1/1 1) SOARE CRISTIAN MADALIN 2) SOARE VALERIA IRINA, (soti)	A1
61456 / 13/10/2011		
Act Administrativ nr. 3568, din 27/01/2009 emis de OCPI PRAHOVA (declaratie nr.2521/09.09.2011 emisa de NP LUPU MARIA-LUIZA);		
B7	se noteaza actualizarea informatiilor cadastrale in sensul modificarii limitelor si suprafetelor imobilului conform documentatiei tehnice avizate	A1
113613 / 12/12/2016		
Act Administrativ nr. 118, din 24/11/2014 emis de CONSILIUL LOCAL TIRGȘORU VECHI (act administrativ nr 13567 din 09.12.2016, emis de COMUNA TIRGȘORU VECHI; act administrativ nr 2211 din 22.07.2015, emis de CONSILIUL JUDETEAN PRAHOVA);		
B8	se noteaza actualizarea informatiilor cadastrale in sensul schimnbarii grupei de destinatie a terenului din 'extravilan' in 'intravilan'	A1
/		
Act Administrativ nr. 14456, din 13/09/2024 emis de PRIMĂRIA COMUNEI TÂRGȘORU VECHI (în baza art. 12, alin. 16 din Legea 7);		
B9	Intabulare, drept de PROPRIETATE, dobandit prin Lege, cota actuala 1/1, cota initiala 1/1 1) SOARE CRISTIAN MADALIN 2) SOARE VALERIA IRINA, (soti)	A1.1, A1.2

C. Partea III. SARCINI .

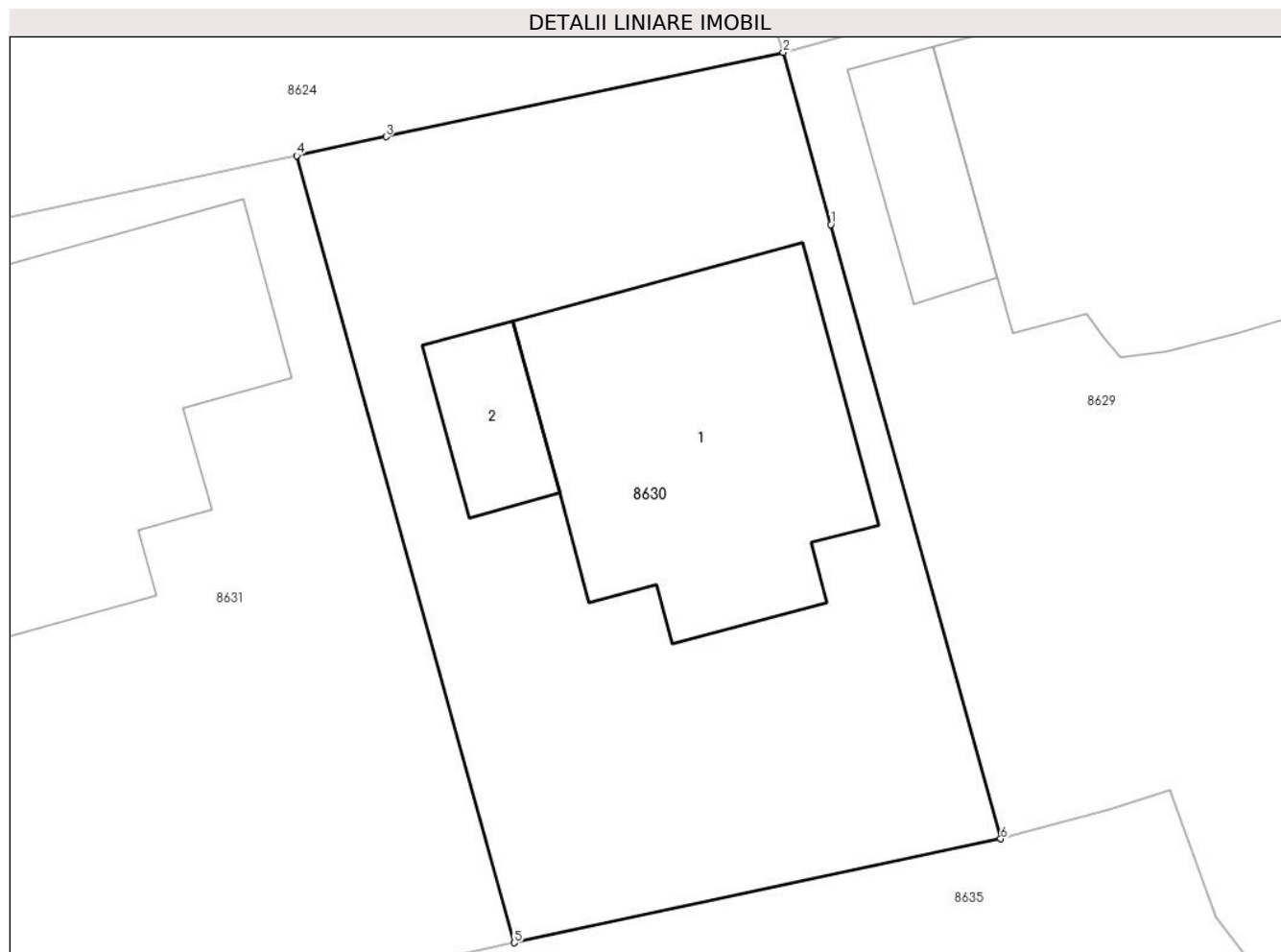
Inscrieri privind dezmembramentele dreptului de proprietate, drepturi reale de garanție și sarcini	Referințe
NU SUNT	

Anexa Nr. 1 La Partea I

Teren

Nr cadastral	Suprafața (mp)*	Observații / Referințe
20683	Din acte: 806 Masurata: 798	

* Suprafața este determinată în planul de proiecție Stereo 70.



Date referitoare la teren

Crt	Categorie folosință	Intravilan	Suprafața (mp)	Tarla	Parcelă	Nr. topo	Observații / Referințe
1	curți constructii	DA	646	49	302/2	-	
2	arabil	DA	152	49	302/2	-	

Date referitoare la construcții

Crt	Număr	Destinație construcție	Supraf. (mp)	Situație juridică	Observații / Referințe
A1.1		construcții de locuințe	192	Cu acte	Nr. niveluri:2; S. construita la sol:192 mp; S. construita desfasurata:384 mp; Cladire de locuit, regim inaltime P+1
A1.2		construcții anexa	33	Cu acte	Nr. niveluri:1; S. construita la sol:33 mp; S. construita desfasurata:33 mp; Cladire anexa, regim inaltime P

Lungime Segmente

1) Valorile lungimilor segmentelor sunt obținute din proiecție în plan.

Punct început	X / Y	Punct sfârșit	X / Y	Lungime segment (** (m)
1	573.182,062 373.234,385	2	573.179,951 373.242,023	7.924

Punct început	X / Y	Punct sfârșit	X / Y	Lungime segment (** (m)
2	573.179,951 373.242,023	3	573.162,322 373.238,282	18.022
3	573.162,322 373.238,282	4	573.158,357 373.237,441	4.053
4	573.158,357 373.237,441	5	573.168,008 373.202,523	36.227
5	573.168,008 373.202,523	6	573.189,594 373.207,134	22.073
6	573.189,594 373.207,134	1	573.182,062 373.234,385	28.273

** Lungimile segmentelor sunt determinate în planul de proiecție Stereo 70 și sunt rotunjite la 1 milimetru.

*** Distanța dintre puncte este formată din segmente cumulate ce sunt mai mici decât valoarea 1 milimetru.

**DATE DESPRE IMOBILUL NR. 8631**

Oficiul de Cadastru și Publicitate Imobiliară PRAHOVA
Biroul de Cadastru și Publicitate Imobiliară Ploiești

A. Partea I. Descrierea imobilului

TEREN Intravilan

Nr. CF vechi:4179

Nr. cadastral vechi:10383

Adresa: Loc. Stancesti, Nr. 7, Jud. Prahova, str. Padurii, nr. 7

Nr. Crt	Nr cadastral Nr. topografic	Suprafața* (mp)	Observații / Referințe
A1	20682	Din acte: 1.200 Masurata: 1.203	Sector cadastral:62 Teren imprejmuit;

Construcții

Crt	Nr cadastral Nr. topografic	Adresa	Observații / Referințe
A1.1	20682-C1	Loc. Stancesti, Nr. 7, Jud. Prahova, str. Padurii, nr. 7	Nr. niveluri:2; S. construita la sol:271 mp; S. construita desfasurata:491 mp; LOCUINTA (P+M), AN 2017
A1.2	20682-C2	Loc. Stancesti, Nr. 7, Jud. Prahova, str. Padurii, nr. 7	Nr. niveluri:1; S. construita la sol:64 mp; S. construita desfasurata:64 mp; ANEXA PARTER, AN 2017

B. Partea II. Proprietari și acte

Inscrieri privitoare la dreptul de proprietate și alte drepturi reale		Referințe
61455 / 13/10/2011		
Act Notarial nr. 2550, din 09/11/2010 emis de NP LUPU MARIA LUIZA;		
B4	se noteaza actualizarea informatiilor cadastrale in sensul modificarii limitelor si suprafetei imobilului	A1
108652 / 22/11/2016		
Act Administrativ nr. 118, din 24/11/2015 emis de CONSILIUL LOCAL TARGSORU VECHI (act administrativ nr 12900 din 21.11.2016, emis de PRIMARIA TARGSORU VECHI);		
B5	se noteaza actualizarea informatiilor cadastrale in sensul schimbarii grupei de destinatie a imobilului din 'extravilan' in 'intravilan' , conform documentatiei tehnice avizate	A1
84207 / 25/06/2021		
Act Administrativ nr. 10223, din 24/06/2021 emis de PRIMARIA TARGSORU VECHI (act administrativ nr 10235 din 24.05.2021, emis de PRIMARIA TARGSORU VECHI;act administrativ nr 75 din 16.03.2017, emis de PRIMARIA TARGSORU VECHI;act administrativ nr 10224 din 24.06.2021, emis de PRIMARIA TARGSORU VECHI);		
B7	se actualizeaza informatiile cadastrale in sensul schimbarii categoriei de folosinta a terenului din 'arabil' in 'curti constructii'	A1
B8	se actualizeaza informatiile cadastrale in sensul ca adresa actuala a imobilului este:com.Targșoru Vechi,sat Stancesti,satrada Padurii,nr.7, judet Prahova	A1
96136 / 23/07/2021		
Act Notarial nr. 2127, din 23/07/2021 emis de Neculae Aurelian;		
B10	Intabulare, drept de PROPRIETATEpartaj, dobandit prin Conventie, cota actuala 1/1, cota initiala 1/1 1) COJOCARIU MIHAELA	A1
B11	Intabulare, drept de PROPRIETATEpartaj, dobandit prin Conventie, cota actuala 1/1, cota initiala 1/1 1) COJOCARIU MIHAELA	A1.1, A1.2

C. Partea III. SARCINI .

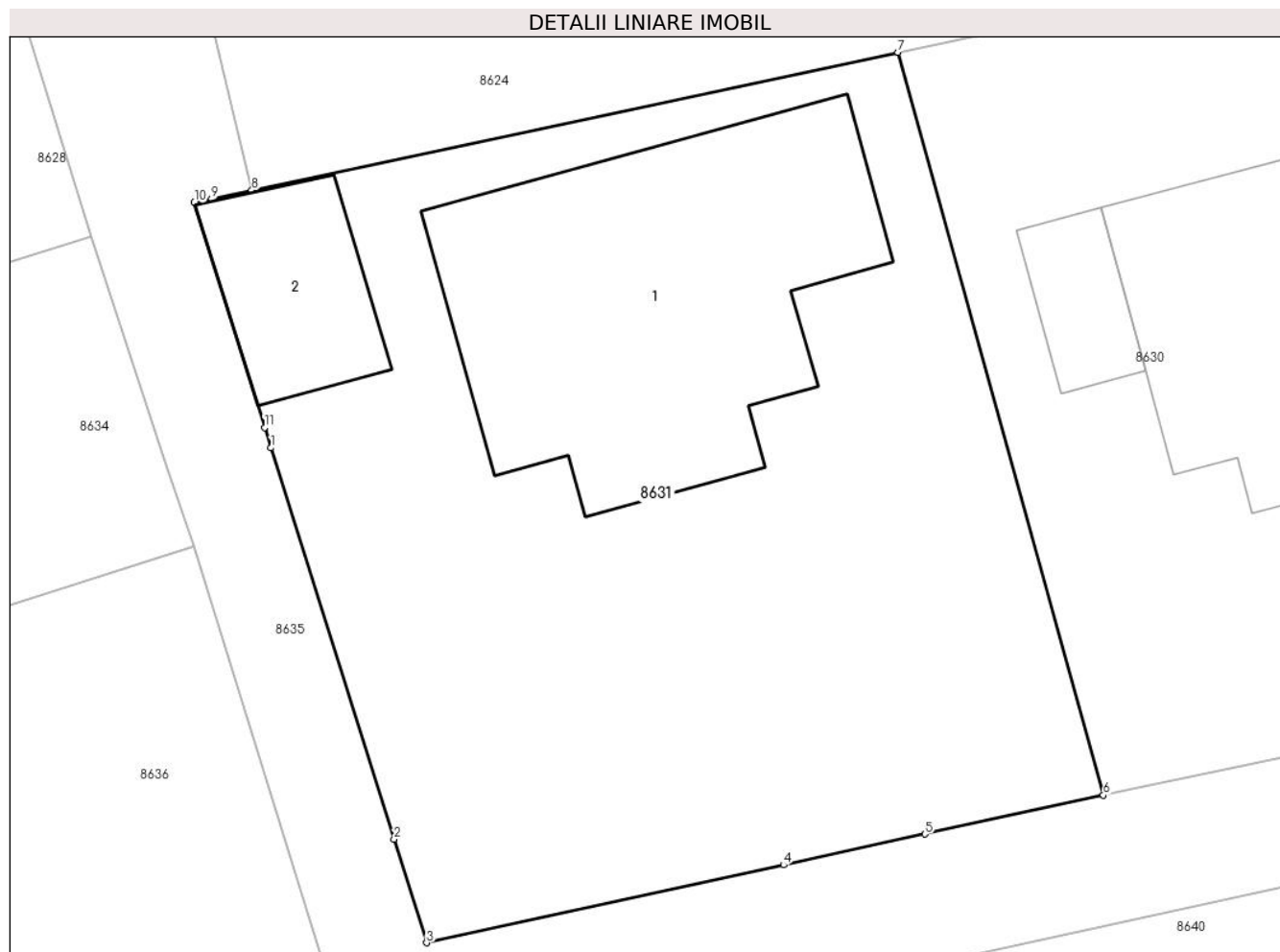
Inscrieri privind dezmembramintele dreptului de proprietate, drepturi reale de garanție și sarcini	Referințe
NU SUNT	

Anexa Nr. 1 La Partea I

Teren

Nr cadastral	Suprafața (mp)*	Observații / Referințe
20682	Din acte: 1.200 Masurata: 1.203	

* Suprafața este determinată în planul de proiecție Stereo 70.



Date referitoare la teren

Crt	Categorie folosință	Intra vilan	Suprafața (mp)	Tarla	Parcelă	Nr. topo	Observații / Referințe
1	curți constructii	DA	886	49	302/2	-	IMPREJMUIT CU GARD DE BETON
2	arabil	DA	212	49	302/2	-	
3	arabil	DA	105	49	302/2	-	

Date referitoare la construcții

Crt	Număr	Destinație construcție	Supraf. (mp)	Situație juridică	Observații / Referințe
A1.1	20682-C1	construcții de locuinte	271	Cu acte	Nr. niveluri:2; S. construita la sol:271 mp; S. construita desfasurata:491 mp; LOCUINTA (P+M), AN 2017
A1.2	20682-C2	construcții anexa	64	Cu acte	Nr. niveluri:1; S. construita la sol:64 mp; S. construita desfasurata:64 mp; ANEXA PARTER, AN 2017

Lungime Segmente

1) Valorile lungimilor segmentelor sunt obținute din proiecție în plan.

Punct început	X / Y	Punct sfârșit	X / Y	Lungime segment (** (m)
---------------	-------	---------------	-------	-------------------------

Punct început	X / Y	Punct sfârșit	X / Y	Lungime segment (** (m)
1	573.128,885 373.218,85	2	573.134,664 373.200,465	19.272
2	573.134,664 373.200,465	3	573.136,197 373.195,589	5.111
3	573.136,197 373.195,589	4	573.152,974 373.199,246	17.171
4	573.152,974 373.199,246	5	573.159,628 373.200,696	6.81
5	573.159,628 373.200,696	6	573.168,008 373.202,523	8.577
6	573.168,008 373.202,523	7	573.158,357 373.237,441	36.227
7	573.158,357 373.237,441	8	573.127,978 373.230,957	31.063
8	573.127,978 373.230,957	9	573.126,086 373.230,553	1.935
9	573.126,086 373.230,553	10	573.125,262 373.230,378	0.842
10	573.125,262 373.230,378	11	573.128,584 373.219,808	11.08
11	573.128,584 373.219,808	1	573.128,885 373.218,85	1.004

** Lungimile segmentelor sunt determinate în planul de proiecție Stereo 70 și sunt rotunjite la 1 milimetru.

*** Distanța dintre puncte este formată din segmente cumulate ce sunt mai mici decât valoarea 1 milimetru.

**DATE DESPRE IMOBILUL NR. 8632**

Oficiul de Cadastru și Publicitate Imobiliară PRAHOVA
Biroul de Cadastru și Publicitate Imobiliară Ploiești

A. Partea I. Descrierea imobilului

TEREN Intravilan

Adresa: Loc. Stancesti, Jud. Prahova, T49_A302/2

Nr. Crt	Nr cadastral Nr. topografic	Suprafața* (mp)	Observații / Referințe
A1	25967	Din acte: 554 Masurata: 545	Sector cadastral:62 Teren imprejmuit;

B. Partea II. Proprietari și acte

Inscrieri privitoare la dreptul de proprietate și alte drepturi reale		Referințe
32164 / 03/04/2015		
Act Notarial nr. 1558, din 02/04/2015 emis de NP IVAN CONSTANTIN;		
B1	Se infiinteaza cartea funciara 25967 a imobilului cu numarul cadastral 25967/Târgșoru Vechi, rezultat din dezmembrarea imobilului cu numarul cadastral 24825 inscris in cartea funciara 24825;	A1
Act Notarial nr. 2853, din 05/06/2012 emis de NP IVAN CONSTANTIN;		
B2	Se infiinteaza cartea funciara 24825 a imobilului cu numarul cadastral 24825/Târgșoru Vechi, rezultat din dezmembrarea imobilului cu numarul cadastral 24020 inscris in cartea funciara 24020; <i>OBSERVATII: pozitie transcrisa din CF 24825/Târgșoru Vechi, inscrisa prin incheierea nr. 31821 din 06/06/2012;</i>	A1
Act Administrativ nr. 36634, din 24/06/2011 emis de CHIRCA NATALIA MIHAELA;		
B4	se indreapta eroarea materiala strecurata in cuprinsul incheierii nr. 22103/2004 si al prezentei carti funciare in sensul ca numele corect al proprietarei este CHIRCA NATALIA MIHAELA <i>OBSERVATII: pozitie transcrisa din CF 24825/Târgșoru Vechi, inscrisa prin incheierea nr. 31821 din 06/06/2012;</i>	A1
Act Administrativ nr. 39907, din 12/08/2011 emis de OCPI PRAHOVA;		
B5	se noteaza actualizarea informatiilor cadastrale in sensul ca se modifica limita de proprietate <i>OBSERVATII: pozitie transcrisa din CF 24825/Târgșoru Vechi, inscrisa prin incheierea nr. 31821 din 06/06/2012;</i>	A1
Act Administrativ nr. 1357, din 19/08/2013 emis de OCPI PH;		
B6	se noteaza din oficiu propunerea de dezmembrare a imobilului <i>OBSERVATII: pozitie transcrisa din CF 24825/Târgșoru Vechi, inscrisa prin incheierea nr. 56815 din 21/08/2013;</i>	A1
32174 / 03/04/2015		
Act Notarial nr. 1561, din 02/04/2015 emis de NP IVAN CONSTANTIN;		
B7	Intabulare, drept de PROPRIETATE cumparare ca bun propriu, dobandit prin Conventie, cota actuala 1/1, cota initiala 1/1 1) CHIRCA ANDREIA - DANIELA	A1
25339 / 08/03/2019		
Act Administrativ nr. 2873, din 25/02/2019 emis de PRIMARIA TG VECHI;		
B8	se respinge cererea de actualizare informatii cadastrale intrucat documentatia nu a fost avizata din punct de vedere tehnic	A1
70905 / 08/07/2019		
Act Administrativ nr. 10065, din 03/07/2019 emis de PRIMARIA TIRGȘORU VECHI (act administrativ nr 66273 din 26.06.2019, emis de OCPI PRAHOVA);		
B9	se noteaza actualizarea informatiilor cadastrale in sensul schimbarii grupei de destinatie din ' teren extravilan ' in ' teren intravilan ' pentru suprafata de 489 mp ,conform documentatiei tehnice avizate	A1

C. Partea III. SARCINI

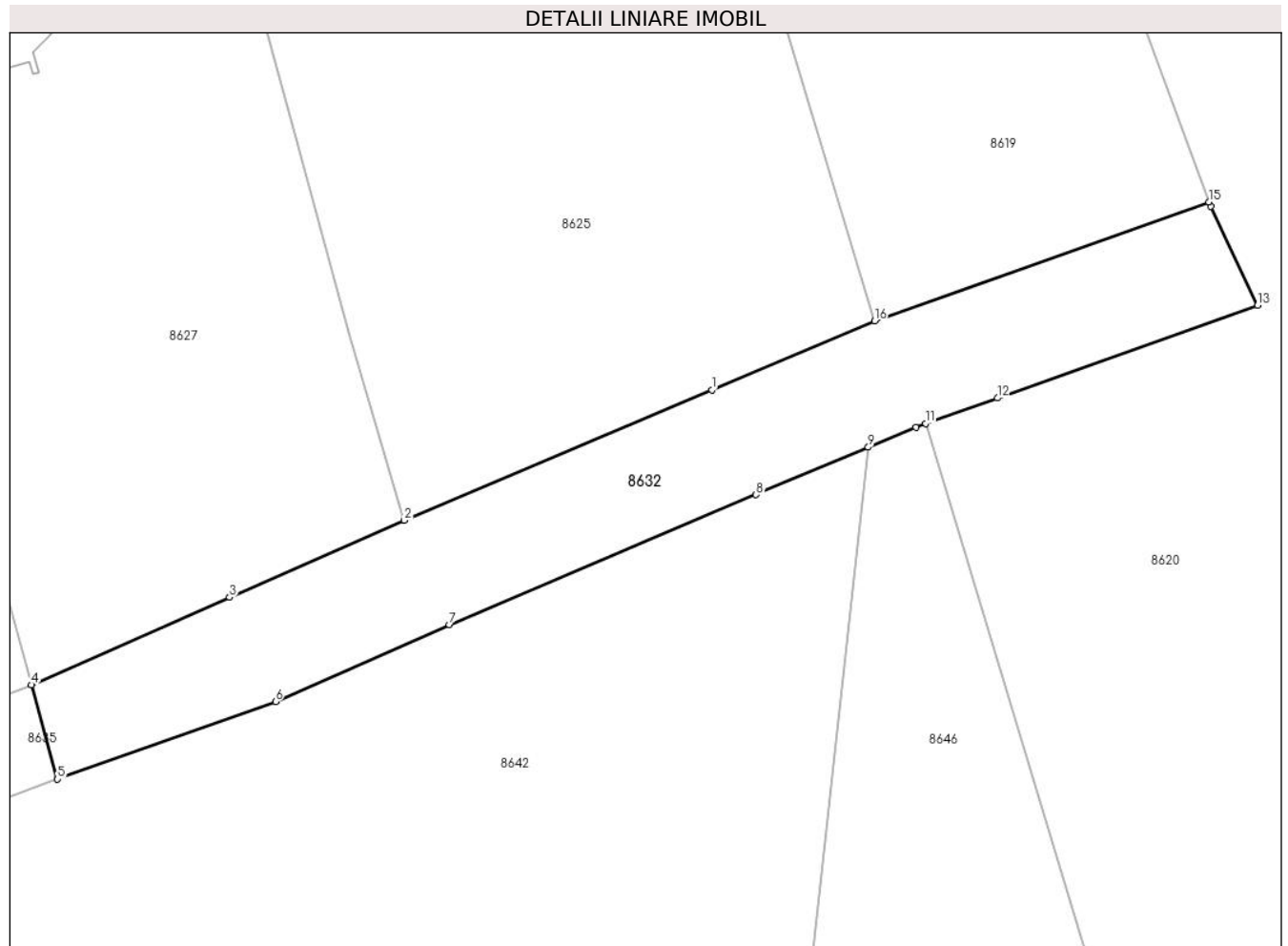
Inscrieri privind dezmembramintele dreptului de proprietate, drepturi reale de garanție și sarcini		Referințe
32174 / 03/04/2015		
Act Notarial nr. 1561, din 02/04/2015 emis de NP IVAN CONSTANTIN;		
C1	Intabulare, drept de UZUFRACT VIAGER, cota actuala 1/1, cota initiala 1/1 1) CHIRCA NATALIA MIHAELA	A1

Inscrieri privind dezmembramintele dreptului de proprietate, drepturi reale de garanție și sarcini	Referințe
--	-----------

Teren

Nr cadastral	Suprafața (mp)*	Observații / Referințe
25967	Din acte: 554 Masurata: 545	

* Suprafața este determinată în planul de proiecție Stereo 70.



Date referitoare la teren

Crt	Categorie folosință	Intra vilan	Suprafața (mp)	Tarla	Parcelă	Nr. topo	Observații / Referințe
1	drum	DA	545	49	302/2	-	

Lungime Segmente

1) Valorile lungimilor segmentelor sunt obținute din proiecție în plan.

Punct început	X / Y	Punct sfârșit	X / Y	Lungime segment (** (m)
1	573.294,285 373.219,393	2	573.275,361 373.211,379	20.551
2	573.275,361 373.211,379	3	573.264,621 373.206,636	11.741
3	573.264,621 373.206,636	4	573.252,431 373.201,253	13.326
4	573.252,431 373.201,253	5	573.254,037 373.195,448	6.023
5	573.254,037 373.195,448	6	573.267,449 373.200,233	14.24

Punct început	X / Y	Punct sfârșit	X / Y	Lungime segment (** (m)
6	573.267,449 373.200,233	7	573.278,14 373.204,954	11.687
7	573.278,14 373.204,954	8	573.297,014 373.212,947	20.497
8	573.297,014 373.212,947	9	573.303,913 373.215,869	7.492
9	573.303,913 373.215,869	10	573.306,84 373.217,109	3.179
10	573.306,84 373.217,109	11	573.307,441 373.217,322	0.638
11	573.307,441 373.217,322	12	573.311,86 373.218,895	4.691
12	573.311,86 373.218,895	13	573.327,866 373.224,593	16.99
13	573.327,866 373.224,593	14	573.324,985 373.230,69	6.743
14	573.324,985 373.230,69	15	573.324,859 373.230,956	0.294
15	573.324,859 373.230,956	16	573.304,3 373.223,635	21.824
16	573.304,3 373.223,635	1	573.294,285 373.219,393	10.876

** Lungimile segmentelor sunt determinate în planul de proiecție Stereo 70 și sunt rotunjite la 1 milimetru.

*** Distanța dintre puncte este formată din segmente cumulate ce sunt mai mici decât valoarea 1 milimetru.

**DATE DESPRE IMOBILUL NR. 8633**

Oficiul de Cadastru și Publicitate Imobiliară PRAHOVA
Biroul de Cadastru și Publicitate Imobiliară Ploiești

A. Partea I. Descrierea imobilului

TEREN Extravilan

Adresa: Jud. Prahova

Nr. Crt	Nr cadastral Nr. topografic	Suprafața* (mp)	Observații / Referințe
A1		4.200	Sector cadastral:63 Teren neimprejmut;

B. Partea II. Proprietari și acte

Inscrieri privitoare la dreptul de proprietate și alte drepturi reale		Referințe
/		
Act Normativ nr. 7, din 13/03/1996 emis de PARLAMENTUL ROMANIEI;		
B1	Inscrierea posesiei, drept de PROPRIETATE, dobandit prin Lege, cota actuala 1/1, cota initiala 1/1 1) NEIDENTIFICAT NEIDENTIFICAT	A1
Act Normativ nr. 7, din 13/03/1996 emis de PARLAMENTUL ROMANIEI (Art. 13);		
B2	Se noteaza mentiunea de proprietar neidentificat.	A1

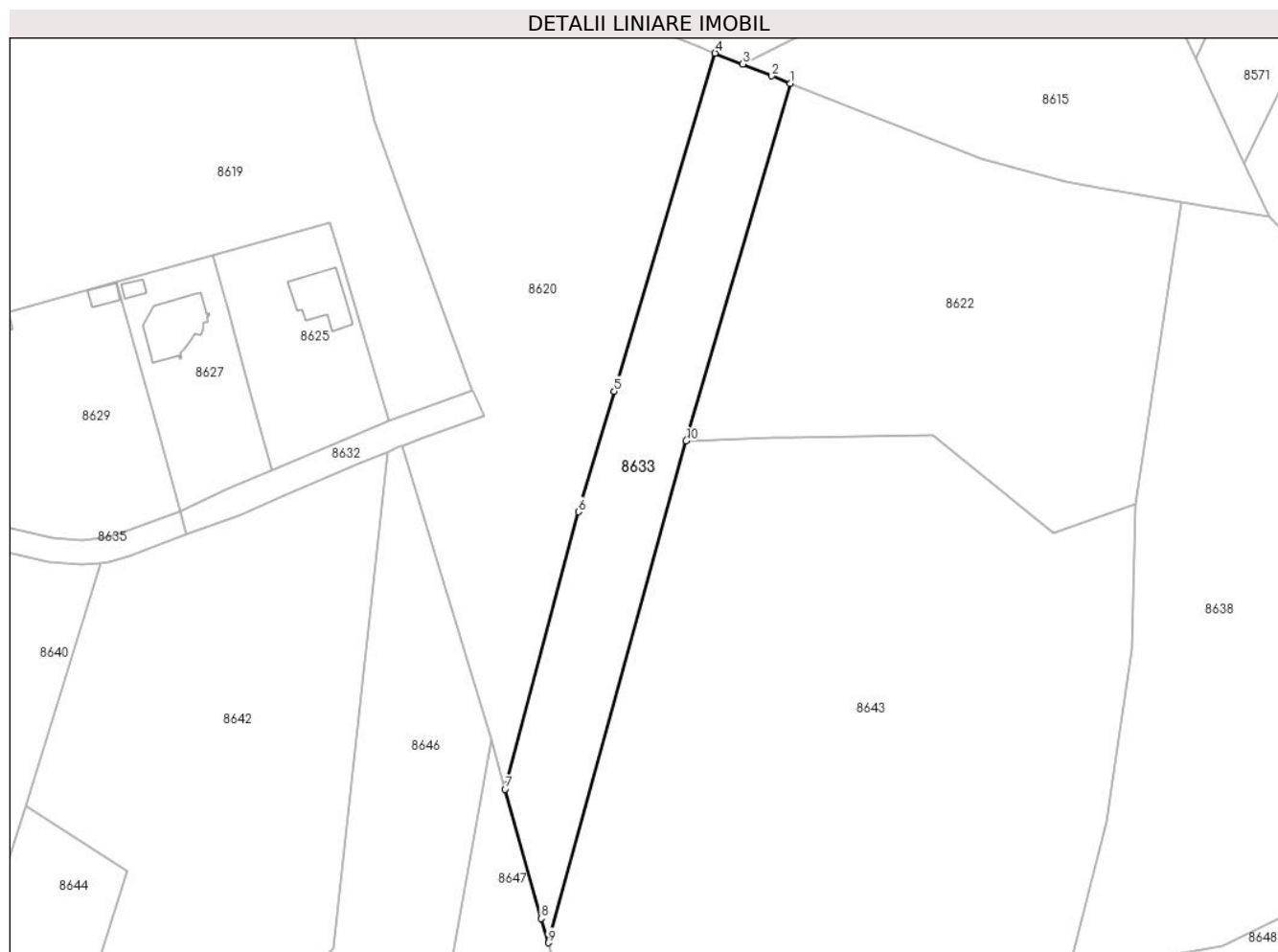
C. Partea III. SARCINI .

Inscrieri privind dezmembramintele dreptului de proprietate, drepturi reale de garanție și sarcini	Referințe
NU SUNT	

Teren

Nr cadastral	Suprafața (mp)*	Observații / Referințe
	4.200	

* Suprafața este determinată în planul de proiecție Stereo 70.



Date referitoare la teren

Crt	Categorie folosință	Intravilan	Suprafața (mp)	Tarla	Parcelă	Nr. topo	Observații / Referințe
1	padure	NU	4.200	UP4	UA 17E	-	

Lungime Segmente

1) Valorile lungimilor segmentelor sunt obținute din proiecție în plan.

Punct început	X / Y	Punct sfârșit	X / Y	Lungime segment (** (m)
1	573.403,46 373.306,93	2	573.398,894 373.308,752	4.916
2	573.398,894 373.308,752	3	573.391,692 373.311,625	7.754
3	573.391,692 373.311,625	4	573.384,863 373.314,35	7.353
4	573.384,863 373.314,35	5	573.359,905 373.230,772	87.225
5	573.359,905 373.230,772	6	573.351,039 373.200,995	31.069

Punct început	X / Y	Punct sfârșit	X / Y	Lungime segment (** (m)
6	573.351,039 373.200,995	7	573.332,89 373.132,445	70.912
7	573.332,89 373.132,445	8	573.341,806 373.100,452	33.212
8	573.341,806 373.100,452	9	573.343,557 373.094,44	6.262
9	573.343,557 373.094,44	10	573.377,695 373.218,51	128.681
10	573.377,695 373.218,51	1	573.403,46 373.306,93	92.097

** Lungimile segmentelor sunt determinate în planul de proiecție Stereo 70 și sunt rotunjite la 1 milimetru.

*** Distanța dintre puncte este formată din segmente cumulate ce sunt mai mici decât valoarea 1 milimetru.

**DATE DESPRE IMOBILUL NR. 8634**

Oficiul de Cadastru și Publicitate Imobiliară PRAHOVA
Biroul de Cadastru și Publicitate Imobiliară Ploiești

A. Partea I. Descrierea imobilului

TEREN Intravilan

Nr. CF vechi:870(e:870)

Nr. cadastral vechi:1296(e:12652)

Adresa: Loc. Stancesti, Nr. 3, Jud. Prahova

Nr. Crt	Nr cadastral Nr. topografic	Suprafața* (mp)	Observații / Referințe
A1	20751	Din acte: 1.002 Masurata: 1.038	Sector cadastral:62 Teren imprejmuit;

Construcții

Crt	Nr cadastral Nr. topografic	Adresa	Observații / Referințe
A1.1	20751-C1	Loc. Stancesti, Nr. 3, Jud. Prahova	Nr. niveluri:2; S. construita la sol:87 mp; S. construita desfasurata:174 mp; LOCUINTA (P+M), AN 2022
A1.2	20751-C2	Loc. Stancesti, Nr. 3, Jud. Prahova	Nr. niveluri:1; S. construita la sol:13 mp; S. construita desfasurata:13 mp; ANEXA PARTER, AN 2022

B. Partea II. Proprietari și acte

Inscrieri privitoare la dreptul de proprietate și alte drepturi reale		Referințe
34646 / 21/05/2008		
Act Notarial nr. 3021, din 13/05/2008 emis de NP LUPU MARIA LUIZA (contract vanzare-cumparare nr. 1338/16.05.2008 emis de NP LUPU MARIA LUIZA);		
B3	Intabulare, drept de PROPRIETATEcumparare, dobandit prin Conventie, cota actuala 1/1, cota initiala 1/1 1) CATALIN CLAUDIU-LAURENTIU	A1
25260 / 07/05/2010		
Act Administrativ nr. 112, din 03/09/2009 emis de PRIMARIA TG VECHI (proces-verbal receptie nr.15/19.04.2010 emis de PRIMARIA TG VECHI;decizie nr.5673/28.08.2009 emis de DIRECTIA PTR AGRICULTURA; adeverinta nr.3317/28.04.2010 emis de PRIMARIA COMUNEI TG.VECHI);		
B4	se noteaza: -schimbarea numarului cadastral de pe hartie al imobilului din 1296 in numar cadastral electronic 12652 -schimbarea categoriei de folosinta a terenului din teren intravilan in curti constructii	A1
B5	Intabulare, drept de PROPRIETATE, dobandit prin Construire, cota actuala 1/1, cota initiala 1/1 1) CATALIN CLAUDIU-LAURENTIU	A1.1
24032 / 22/02/2023		
Act Administrativ nr. 2670, din 17/02/2023 emis de PRIMARIA TARGSORU VECHI (act administrativ nr 2679 din 17.02.2023, emis de PRIMARIA TARGSORU VECHI);		
B9	se actualizeaza informatiile cadastrale conform documentatiei tehnice avizate in sensul ca adresa actuala a imobilului este: "'comuna Targșoru Vechi, sat Stancesti, Str Pădurii, Nr. 3, judet Prahova'	A1, A1.1, A1.2
B10	se actualizeaza informatiile cadastrale conform documentatiei tehnice avizate in sensul extinderii constructiei C1	A1.1
B11	Intabulare, drept de PROPRIETATE, dobandit prin Constituire, cota actuala 1/1, cota initiala 1/1 1) CATALIN CARMEN POLIANA 2) CATALIN CLAUDIU LAURENTIU	A1.2

C. Partea III. SARCINI

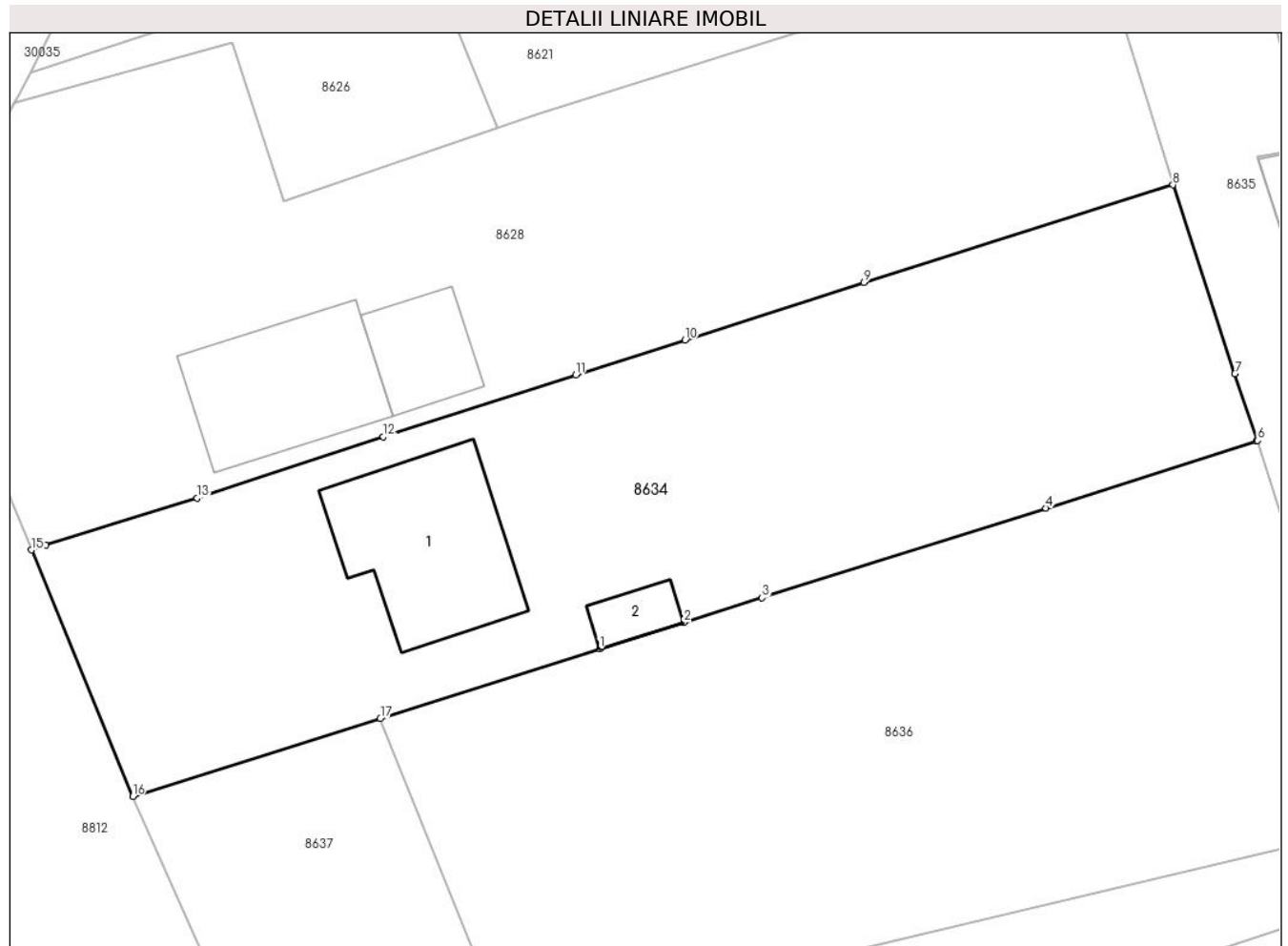
Inscrieri privind dezmembramintele dreptului de proprietate, drepturi reale de garanție și sarcini		Referințe
40910 / 23/03/2022		
Act Administrativ nr. FN, din 08/10/2018 emis de AGA a MARFIN BANK ROMANIA SA (hotarare ; act administrativ nr 258440 din 14.05.2019, emis de OFICIUL REGISTRULUI COMERTULUI DE PE LANGA TRIBUNALUL BUCURESTI;act administrativ nr 65517 din 17.05.2019, emis de OFICIUL REGISTRULUI COMERTULUI DE PE LANGA TRIBUNALUL BUCURESTI;act administrativ nr 65517 din 17.05.2019, emis de OFICIUL REGISTRULUI COMERTULUI DE PE LANGA TRIBUNALUL BUCURESTI);		
C3	se noteaza schimbarea numelui creditorului din MARFIN BANK ROMANIA SA in SC MARFIN BANK ROMANIA SA	A1, A1.1

Inscrieri privind dezmembramintele dreptului de proprietate, drepturi reale de garanție și sarcini	Referințe
--	-----------

Teren

Nr cadastral	Suprafața (mp)*	Observații / Referințe
20751	Din acte: 1.002 Masurata: 1.038	

* Suprafața este determinată în planul de proiecție Stereo 70.



Date referitoare la teren

Crt	Categorie folosință	Intra vilan	Suprafața (mp)	Tarla	Parcelă	Nr. topo	Observații / Referințe
1	curți constructii	DA	585	49	Cc 302/1, 302/2	-	
2	arabil	DA	453	49	Cc 302/1, 302/2	-	

Date referitoare la construcții

Crt	Număr	Destinație construcție	Supraf. (mp)	Situație juridică	Observații / Referințe
A1.1	20751-C1	construcții de locuințe	87	Cu acte	Nr. niveluri:2; S. construita la sol:87 mp; S. construita desfasurata:174 mp; LOCUINTA (P+M), AN 2022
A1.2	20751-C2	construcții anexa	13	Cu acte	Nr. niveluri:1; S. construita la sol:13 mp; S. construita desfasurata:13 mp; ANEXA PARTER, AN 2022

Lungime Segmente

1) Valorile lungimilor segmentelor sunt obținute din proiecție în plan.

Punct început	X / Y	Punct sfârșit	X / Y	Lungime segment (** (m)
1	573.087,694 373.202,328	2	573.092,51 373.203,847	5.05

Punct început	X / Y	Punct sfârșit	X / Y	Lungime segment (** (m)
2	573.092,51 373.203,847	3	573.096,971 373.205,253	4.677
3	573.096,971 373.205,253	4	573.113,174 373.210,356	16.988
4	573.113,174 373.210,356	5	573.125,162 373.214,198	12.589
5	573.125,162 373.214,198	6	573.125,248 373.214,226	0.09
6	573.125,248 373.214,226	7	573.123,949 373.218,035	4.024
7	573.123,949 373.218,035	8	573.120,421 373.228,807	11.335
8	573.120,421 373.228,807	9	573.102,773 373.223,23	18.508
9	573.102,773 373.223,23	10	573.092,579 373.219,959	10.706
10	573.092,579 373.219,959	11	573.086,332 373.217,954	6.561
11	573.086,332 373.217,954	12	573.075,36 373.214,433	11.523
12	573.075,36 373.214,433	13	573.064,717 373.210,927	11.206
13	573.064,717 373.210,927	14	573.056,084 373.208,246	9.04
14	573.056,084 373.208,246	15	573.055,276 373.207,97	0.854
15	573.055,276 373.207,97	16	573.061,05 373.193,913	15.197
16	573.061,05 373.193,913	17	573.075,185 373.198,363	14.819
17	573.075,185 373.198,363	1	573.087,694 373.202,328	13.122

** Lungimile segmentelor sunt determinate în planul de proiecție Stereo 70 și sunt rotunjite la 1 milimetru.

*** Distanța dintre puncte este formată din segmente cumulate ce sunt mai mici decât valoarea 1 milimetru.



DATE DESPRE IMOBILUL NR. 8635

Oficiul de Cadastru și Publicitate Imobiliară PRAHOVA
Biroul de Cadastru și Publicitate Imobiliară Ploiești

A. Partea I. Descrierea imobilului

TEREN Intravilan

Adresa: Loc. Stancesti, Jud. Prahova

Nr. Crt	Nr cadastral Nr. topografic	Suprafața* (mp)	Observații / Referințe
A1	24018	1.119	Sector cadastral:62 Teren neimprejmut;

B. Partea II. Proprietari și acte

Inscrieri privitoare la dreptul de proprietate și alte drepturi reale		Referințe
1464 / 13/01/2012		
Act Notarial nr. 140, din 12/01/2012 emis de NP IVAN CONSTANTIN;		
B1	Se infiinteaza cartea funciara 24018 a imobilului cu numarul cadastral 24018/Târgșoru Vechi, rezultat din dezmembrarea imobilului cu numarul cadastral 1135 (identificator electronic 20506) in scris in cartea funciara 689(e:689) (identificator electronic 20506);	A1
Act Administrativ nr. 36634, din 24/06/2011 emis de CHIRCA NATALIA MIHAELA;		
B3	se indreapta eroarea materiala strecurata in cuprinsul incheierii nr. 22103/2004 si al prezentei carti funciare in sensul ca numele corect al proprietarei este CHIRCA NATALIA MIHAELA <i>OBSERVATII: pozitie transcrisa din CF 20506/Târgșoru Vechi, inscrisa prin incheierea nr. 36634 din 24/06/2011;</i>	A1
Act Notarial nr. 2054, din 21/06/2011 emis de NP NECULAE AURELIAN (act administrativ nr. 36634/27-06-2011 emis de OCPI Prahova);		
B4	se respinge cererea de modificare limite imobil intrucat documentatia cadastrala nu a forst avizata <i>OBSERVATII: pozitie transcrisa din CF 20506/Târgșoru Vechi, inscrisa prin incheierea nr. 39907 din 08/07/2011;</i>	A1
Act Administrativ nr. 39907, din 12/08/2011 emis de OCPI PRAHOVA;		
B5	se noteaza actualizarea informatiilor cadastrale in sensul ca se modifica limita de proprietate <i>OBSERVATII: pozitie transcrisa din CF 20506/Târgșoru Vechi, inscrisa prin incheierea nr. 61451 din 13/10/2011;</i>	A1
1472 / 13/01/2012		
Act Notarial nr. 143, din 12/01/2012 emis de NP IVAN CONSTANTIN;		
B7	Intabulare, drept de PROPRIETATE(cumparare ca bun comun) pentru cota de 1/2 din imobil, dobandit prin Conventie, cota actuala 1/2, cota initiala 1/2 1) OLARU IONUT 2) OLARU ADRIANA ANDREEA, (soti)	A1
43162 / 25/07/2012		
Act Notarial nr. 3788, din 24/07/2012 emis de NP IVAN CONSTANTIN (act notarial nr.61/20.08.2012 emis de NP Ivan Constantin);		
B10	Intabulare, drept de PROPRIETATE, dobandit prin Conventie, cota actuala 1/6, cota initiala 1/6 1) OLTEANU ALINA-DORINA	A1
39808 / 11/06/2013		
Act Notarial nr. 2939, din 10/06/2013 emis de NP IVAN CONSTANTIN;		
B11	Intabulare, drept de PROPRIETATEpartaj, dobandit prin Conventie, cota actuala 1/6, cota initiala 1/6 1) IONITA IONEL	A1
32180 / 03/04/2015		
Act Notarial nr. 1561, din 02/04/2015 emis de NP IVAN CONSTANTIN;		
B12	Intabulare, drept de PROPRIETATEcumparare ca bun propriu, dobandit prin Conventie, cota actuala 1/6, cota initiala 1/6 1) CHIRCA ANDREIA - DANIELA	A1
25333 / 08/03/2019		
Act Administrativ nr. 118, din 24/11/2015 emis de Consiliul Local Targșoru Vechi (act administrativ nr 2211 din 22.07.2015, emis de Consiliul Judetean Prahova;act administrativ nr 18543 din 12.02.2019, emis de OCPI PRAHOVA;act administrativ nr 3602 din 07.03.2019, emis de PRIMARIA TG VECHI);		
B13	se noteaza actualizarea informatiilor cadastrale in sensul schimbarii grupei de destinatie a imobilului din 'extravilan' in 'intravilan'	A1

Inscrieri privitoare la dreptul de proprietate și alte drepturi reale	Referințe
---	-----------

C. Partea III. SARCINI .

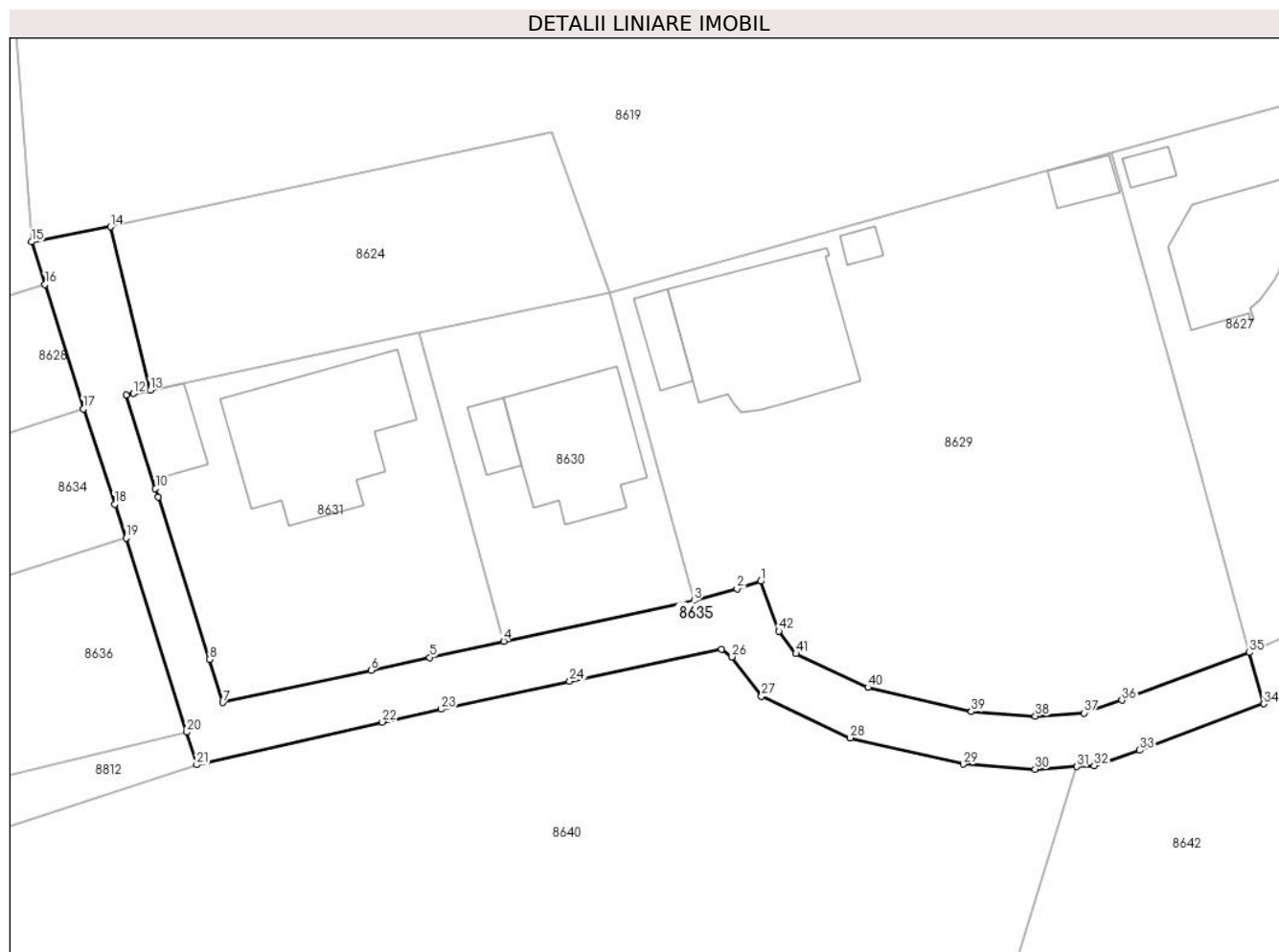
Inscrieri privind dezmembramintele dreptului de proprietate, drepturi reale de garanție și sarcini	Referințe
--	-----------

NU SUNT	
---------	--

Teren

Nr cadastral	Suprafața (mp)*	Observații / Referințe
24018	1.119	

* Suprafața este determinată în planul de proiecție Stereo 70.



Date referitoare la teren

Crt	Categorie folosință	Intravilan	Suprafața (mp)	Tarla	Parcelă	Nr. topo	Observații / Referințe
1	drum	DA	1.119	49	302/2	-	

Lungime Segmente

1) Valorile lungimilor segmentelor sunt obținute din proiecție în plan.

Punct început	X / Y	Punct sfârșit	X / Y	Lungime segment
1	573.197,088 373.209,316	2	573.194,405 373.208,464	2.815
4	573.168,008 373.202,523	5	573.159,628 373.200,696	8.577
7	573.136,197 373.195,589	8	573.134,664 373.200,465	5.111
10	573.128,584 373.219,808	11	573.125,262 373.230,378	11.08
13	573.127,978 373.230,957	14	573.123,504 373.249,417	18.99 4
16	573.116,088 373.242,904	17	573.120,421 373.228,807	14.74 8
2	573.194,405 373.208,464	3	573.189,594 373.207,134	4.991
5	573.159,628 373.200,696	6	573.152,974 373.199,246	6.81
8	573.134,664 373.200,465	9	573.128,885 373.218,85	19.27 2
11	573.125,262 373.230,378	12	573.126,086 373.230,553	0.842
14	573.123,504 373.249,417	15	573.114,557 373.247,705	9.109
17	573.120,421 373.228,807	18	573.123,949 373.218,035	11.33 5
3	573.189,594 373.207,134	4	573.168,008 373.202,523	22.07 3
6	573.152,974 373.199,246	7	573.136,197 373.195,589	17.17 1
9	573.128,885 373.218,85	10	573.128,584 373.219,808	1.004
12	573.126,086 373.230,553	13	573.127,978 373.230,957	1.935
15	573.114,557 373.247,705	16	573.116,088 373.242,904	5.039
18	573.123,949 373.218,035	19	573.125,248 373.214,226	4.024

Punct început	X / Y	Punct sfârșit	X / Y	Lungime segment	Punct început	X / Y	Punct sfârșit	X / Y	Lungime segment	Punct început	X / Y	Punct sfârșit	X / Y	Lungime segment
19	573.125,248 373.214,226	20	573.132,099 373.192,25	23.019	20	573.132,099 373.192,25	21	573.133,25 373.188,557	3.868	21	573.133,25 373.188,557	22	573.154,252 373.193,384	21.55
22	573.154,252 373.193,384	23	573.160,906 373.194,834	6.81	23	573.160,906 373.194,834	24	573.175,48 373.198,011	14.916	24	573.175,48 373.198,011	25	573.192,65 373.201,653	17.552
25	573.192,65 373.201,653	26	573.193,83 373.200,774	1.471	26	573.193,83 373.200,774	27	573.197,185 373.196,333	5.566	27	573.197,185 373.196,333	28	573.207,236 373.191,618	11.102
28	573.207,236 373.191,618	29	573.220,022 373.188,619	13.133	29	573.220,022 373.188,619	30	573.228,164 373.188,055	8.162	30	573.228,164 373.188,055	31	573.232,884 373.188,349	4.729
31	573.232,884 373.188,349	32	573.234,83 373.188,471	1.95	32	573.234,83 373.188,471	33	573.240,001 373.190,207	5.455	33	573.240,001 373.190,207	34	573.254,037 373.195,448	14.983
34	573.254,037 373.195,448	35	573.252,431 373.201,253	6.023	35	573.252,431 373.201,253	36	573.237,996 373.195,863	15.408	36	573.237,996 373.195,863	37	573.233,669 373.194,41	4.564
37	573.233,669 373.194,41	38	573.228,185 373.194,068	5.495	38	573.228,185 373.194,068	39	573.220,92 373.194,571	7.282	39	573.220,92 373.194,571	40	573.209,216 373.197,316	12.022
40	573.209,216 373.197,316	41	573.201,077 373.201,134	8.99	41	573.201,077 373.201,134	42	573.199,155 373.203,678	3.188	42	573.199,155 373.203,678	1	573.197,088 373.209,316	6.005

** Lungimile segmentelor sunt determinate în planul de proiecție Stereo 70 și sunt rotunjite la 1 milimetru.

*** Distanța dintre puncte este formată din segmente cumulate ce sunt mai mici decât valoarea 1 milimetru.

**DATE DESPRE IMOBILUL NR. 8636**

Oficiul de Cadastru și Publicitate Imobiliară PRAHOVA
Biroul de Cadastru și Publicitate Imobiliară Ploiești

A. Partea I. Descrierea imobilului

TEREN Intravilan

Adresa: Loc. Stancesti, Jud. Prahova

Nr. Crt	Nr cadastral Nr. topografic	Suprafața* (mp)	Observații / Referințe
A1	30441	1.093	Sector cadastral:62 Teren imprejmuit;

B. Partea II. Proprietari și acte

Inscrieri privitoare la dreptul de proprietate și alte drepturi reale		Referințe
149441 / 02/10/2023		
Act Notarial nr. 4023, din 30/06/1999 emis de NP POPESCU VIORICA (act administrativ nr 14542 din 12.09.2023, emis de PRIMĂRIA COMUNEI TÂRGȘORU VECHI);		
B1	Intabulare, drept de PROPRIETATEcumpărare ca bun comun, dobandit prin Conventie, cota actuala 1/1, cota initiala 1/1 1) ZAHARIA VIORICA-LAURENȚEA 2) ZAHARIA DUMITRU	A1

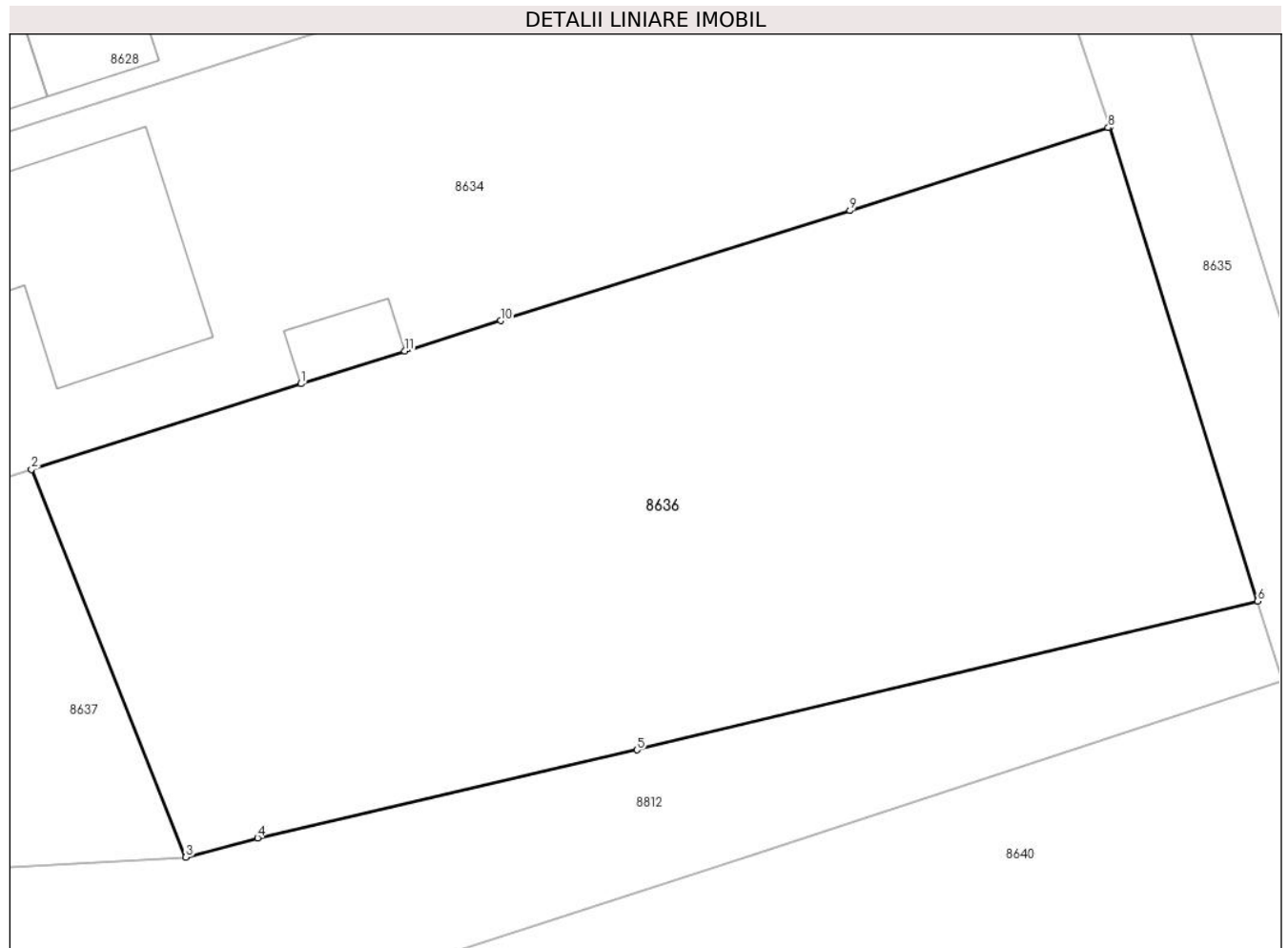
C. Partea III. SARCINI .

Inscrieri privind dezmembramintele dreptului de proprietate, drepturi reale de garanție și sarcini	Referințe
NU SUNT	

Teren

Nr cadastral	Suprafața (mp)*	Observații / Referințe
30441	1.093	

* Suprafața este determinată în planul de proiecție Stereo 70.



Date referitoare la teren

Crt	Categorie folosință	Intravilan	Suprafața (mp)	Tarla	Parcelă	Nr. topo	Observații / Referințe
1	arabil	DA	1.093	49	302/2	-	

Lungime Segmente

1) Valorile lungimilor segmentelor sunt obținute din proiecție în plan.

Punct început	X / Y	Punct sfârșit	X / Y	Lungime segment (** (m)
1	573.087,694 373.202,328	2	573.075,185 373.198,363	13.122
2	573.075,185 373.198,363	3	573.082,358 373.180,387	19.354
3	573.082,358 373.180,387	4	573.085,675 373.181,274	3.434
4	573.085,675 373.181,274	5	573.103,287 373.185,359	18.08
5	573.103,287 373.185,359	6	573.132,099 373.192,25	29.625

Punct început	X / Y	Punct sfârșit	X / Y	Lungime segment (** (m)
6	573.132,099 373.192,25	7	573.125,248 373.214,226	23.019
7	573.125,248 373.214,226	8	573.125,162 373.214,198	0.09
8	573.125,162 373.214,198	9	573.113,174 373.210,356	12.589
9	573.113,174 373.210,356	10	573.096,971 373.205,253	16.988
10	573.096,971 373.205,253	11	573.092,51 373.203,847	4.677
11	573.092,51 373.203,847	1	573.087,694 373.202,328	5.05

** Lungimile segmentelor sunt determinate în planul de proiecție Stereo 70 și sunt rotunjite la 1 milimetru.

*** Distanța dintre puncte este formată din segmente cumulate ce sunt mai mici decât valoarea 1 milimetru.

**DATE DESPRE IMOBILUL NR. 8637**

Oficiul de Cadastru și Publicitate Imobiliară PRAHOVA
Biroul de Cadastru și Publicitate Imobiliară Ploiești

A. Partea I. Descrierea imobilului

TEREN Intravilan

Adresa: Loc. Stancesti, Jud. Prahova

Nr. Crt	Nr cadastral Nr. topografic	Suprafața* (mp)	Observații / Referințe
A1		247	Sector cadastral:62 Teren neimprejmit;

B. Partea II. Proprietari și acte

Inscrieri privitoare la dreptul de proprietate și alte drepturi reale	Referințe
/	
Act Administrativ nr. 38894, din 17/07/1995 emis de CJSDPAT PRHOVA;	
B1	A1
Intabulare, drept de PROPRIETATE, dobandit prin Reconstituire, cota actuala 1/1, cota initiala 1/1	
1) VOICU I VIORICA ANA	
2) ZAMFIR I MARIA	
3) ZAMFIR I VASILICA	

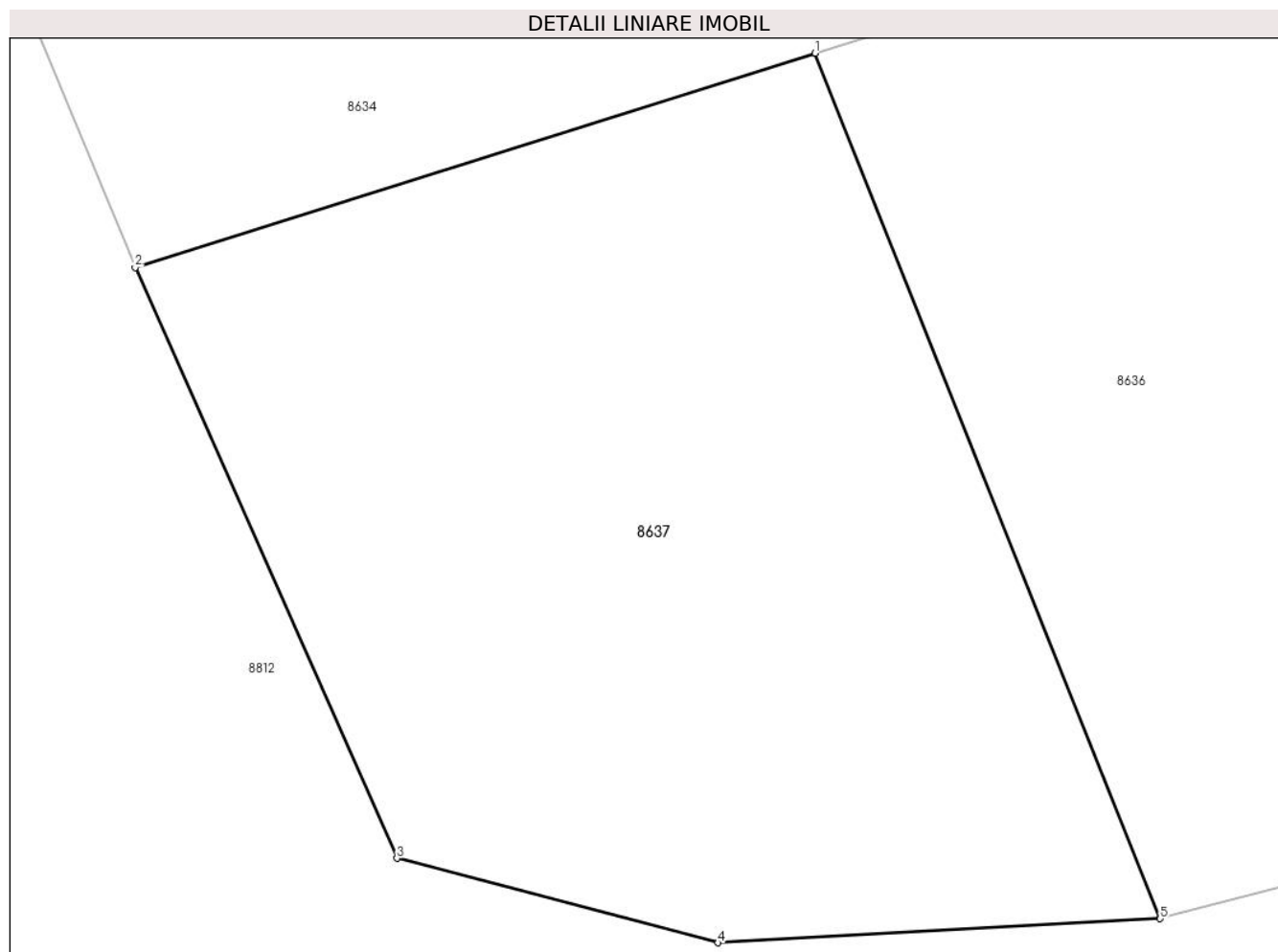
C. Partea III. SARCINI .

Inscrieri privind dezmembramintele dreptului de proprietate, drepturi reale de garanție și sarcini	Referințe
NU SUNT	

Teren

Nr cadastral	Suprafața (mp)*	Observații / Referințe
	247	

* Suprafața este determinată în planul de proiecție Stereo 70.



Date referitoare la teren

Crt	Categorie folosință	Intra vilan	Suprafața (mp)	Tarla	Parcelă	Nr. topo	Observații / Referințe
1	arabil	DA	247	49	302/1	-	

Lungime Segmente

1) Valorile lungimilor segmentelor sunt obținute din proiecție în plan.

Punct început	X / Y	Punct sfârșit	X / Y	Lungime segment (** (m)
1	573.075,185 373.198,363	2	573.061,05 373.193,913	14.819
2	573.061,05 373.193,913	3	573.066,494 373.181,643	13.423
3	573.066,494 373.181,643	4	573.073,166 373.179,888	6.899
4	573.073,166 373.179,888	5	573.082,358 373.180,387	9.206
5	573.082,358 373.180,387	1	573.075,185 373.198,363	19.354

**** Lungimile segmentelor sunt determinate în planul de proiecție Stereo 70 și sunt rotunjite la 1 milimetru.**

***** Distanța dintre puncte este formată din segmente cumulate ce sunt mai mici decât valoarea 1 milimetru.**

**DATE DESPRE IMOBILUL NR. 8638**

Oficiul de Cadastru și Publicitate Imobiliară PRAHOVA
Biroul de Cadastru și Publicitate Imobiliară Ploiești

A. Partea I. Descrierea imobilului

TEREN Extravilan

Adresa: Jud. Prahova

Nr. Crt	Nr cadastral Nr. topografic	Suprafața* (mp)	Observații / Referințe
A1		25.481	Sector cadastral:63 Teren neimprejmut;

B. Partea II. Proprietari și acte

Inscrieri privitoare la dreptul de proprietate și alte drepturi reale		Referințe
/		
Act Normativ nr. 7, din 13/03/1996 emis de PARLAMENTUL ROMANIEI;		
B1	Inscrierea posesiei, drept de PROPRIETATE, dobandit prin Lege, cota actuala 1/1, cota initiala 1/1 1) NEIDENTIFICAT NEIDENTIFICAT	A1
Act Normativ nr. 7, din 13/03/1996 emis de PARLAMENTUL ROMANIEI (Art. 13);		
B2	Se noteaza mentiunea de proprietar neidentificat.	A1

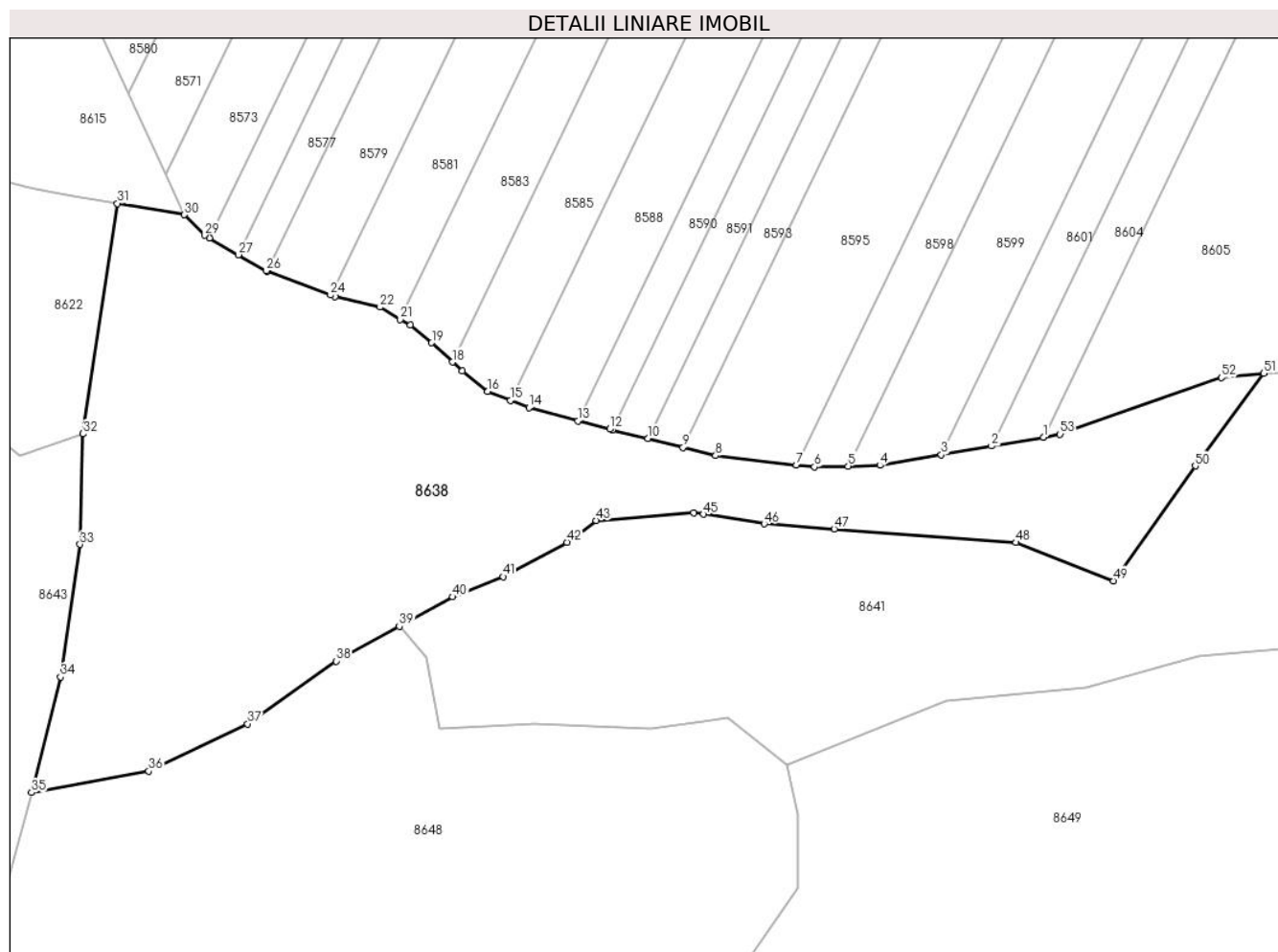
C. Partea III. SARCINI .

Inscrieri privind dezmembramintele dreptului de proprietate, drepturi reale de garanție și sarcini	Referințe
NU SUNT	

Teren

Nr cadastral	Suprafața (mp)*	Observații / Referințe
	25.481	

* Suprafața este determinată în planul de proiecție Stereo 70.



Date referitoare la teren

Crt	Categorie folosință	Intra vilan	Suprafața (mp)	Tarla	Parcelă	Nr. topo	Observații / Referințe
1	padure	NU	25.481	UP4	UA 18A	-	

Lungime Segmente

1) Valorile lungimilor segmentelor sunt obținute din proiecție în plan.

Punct început	X / Y	Punct sfârșit	X / Y	Lungime segment	Punct început	X / Y	Punct sfârșit	X / Y	Lungime segment	Punct început	X / Y	Punct sfârșit	X / Y	Lungime segment
1	573.800,359 373.201,975	2	573.783,536 373.199,059	17.074	2	573.783,536 373.199,059	3	573.767,285 373.196,242	16.493	3	573.767,285 373.196,242	4	573.747,372 373.192,79	20.21
4	573.747,372 373.192,79	5	573.737,092 373.192,561	10.283	5	573.737,092 373.192,561	6	573.726,148 373.192,316	10.947	6	573.726,148 373.192,316	7	573.720,357 373.192,969	5.828
7	573.720,357 373.192,969	8	573.694,139 373.195,923	26.384	8	573.694,139 373.195,923	9	573.683,552 373.198,58	10.915	9	573.683,552 373.198,58	10	573.672,089 373.201,457	11.819
10	573.672,089 373.201,457	11	573.660,719 373.204,31	11.722	11	573.660,719 373.204,31	12	573.659,753 373.204,553	0.996	12	573.659,753 373.204,553	13	573.649,49 373.207,257	10.613
13	573.649,49 373.207,257	14	573.633,549 373.211,456	16.485	14	573.633,549 373.211,456	15	573.627,597 373.213,823	6.405	15	573.627,597 373.213,823	16	573.620,198 373.216,766	7.963
16	573.620,198 373.216,766	17	573.611,926 373.223,318	10.552	17	573.611,926 373.223,318	18	573.608,743 373.226,269	4.34	18	573.608,743 373.226,269	19	573.602,018 373.232,502	9.169

Punct început	X / Y	Punct sfârșit	X / Y	Lungime segment	Punct început	X / Y	Punct sfârșit	X / Y	Lungime segment	Punct început	X / Y	Punct sfârșit	X / Y	Lungime segment
19	573.602,018 373.232,502	20	573.595,051 373.238,208	9.005	20	573.595,051 373.238,208	21	573.591,87 373.240,123	3.713	21	573.591,87 373.240,123	22	573.585,267 373.244,099	7.708
22	573.585,267 373.244,099	23	573.570,742 373.247,406	14.897	23	573.570,742 373.247,406	24	573.569,27 373.247,96	1.573	24	573.569,27 373.247,96	25	573.548,79 373.255,669	21.883
25	573.548,79 373.255,669	26	573.548,304 373.255,852	0.519	26	573.548,304 373.255,852	27	573.539,367 373.261,011	10.319	27	573.539,367 373.261,011	28	573.530,004 373.266,416	10.811
28	573.530,004 373.266,416	29	573.528,371 373.267,359	1.886	29	573.528,371 373.267,359	30	573.521,864 373.273,991	9.291	30	573.521,864 373.273,991	31	573.500,155 373.277,647	22.015
31	573.500,155 373.277,647	32	573.489,013 373.203,015	75.459	32	573.489,013 373.203,015	33	573.488,028 373.167,223	35.806	33	573.488,028 373.167,223	34	573.481,67 373.124,247	43.444
34	573.481,67 373.124,247	35	573.472,309 373.086,798	38.601	35	573.472,309 373.086,798	36	573.510,297 373.093,726	38.615	36	573.510,297 373.093,726	37	573.542,349 373.109,046	35.525
37	573.542,349 373.109,046	38	573.571,055 373.129,379	35.178	38	573.571,055 373.129,379	39	573.591,542 373.140,681	23.398	39	573.591,542 373.140,681	40	573.608,899 373.150,172	19.782
40	573.608,899 373.150,172	41	573.625,192 373.156,723	17.561	41	573.625,192 373.156,723	42	573.645,865 373.167,885	23.494	42	573.645,865 373.167,885	43	573.655,374 373.174,913	11.824
43	573.655,374 373.174,913	44	573.686,985 373.177,49	31.716	44	573.686,985 373.177,49	45	573.690,173 373.176,985	3.228	45	573.690,173 373.176,985	46	573.709,87 373.173,865	19.943
46	573.709,87 373.173,865	47	573.732,538 373.172,184	22.73	47	573.732,538 373.172,184	48	573.791,512 373.167,81	59.136	48	573.791,512 373.167,81	49	573.823,115 373.155,397	33.953
49	573.823,115 373.155,397	50	573.849,637 373.192,597	45.687	50	573.849,637 373.192,597	51	573.871,821 373.222,656	37.359	51	573.871,821 373.222,656	52	573.858,144 373.221,232	13.751
52	573.858,144 373.221,232	53	573.805,762 373.202,912	55.493	53	573.805,762 373.202,912	1	573.800,359 373.201,975	5.484					

** Lungimile segmentelor sunt determinate în planul de proiecție Stereo 70 și sunt rotunjite la 1 milimetru.

*** Distanța dintre puncte este formată din segmente cumulate ce sunt mai mici decât valoarea 1 milimetru.

**DATE DESPRE IMOBILUL NR. 8639**

Oficiul de Cadastru și Publicitate Imobiliară PRAHOVA
Biroul de Cadastru și Publicitate Imobiliară Ploiești

A. Partea I. Descrierea imobilului

TEREN Intravilan

Nr. CF vechi:4170

Nr. cadastral vechi:11117

Adresa: Loc. Stancesti, Str Soarelui, Nr. 57, Jud. Prahova

Nr. Crt	Nr cadastral Nr. topografic	Suprafața* (mp)	Observații / Referințe
A1	21499	2.069	Sector cadastral:62 Teren neimprejmuit;

B. Partea II. Proprietari și acte

Inscrieri privitoare la dreptul de proprietate și alte drepturi reale		Referințe
6393 / 01/02/2008		
Act Administrativ nr. 33/18.10.2006, din 30/12/1899 emis de CONSILIUL LOCAL-COMUNA TG. VECHI (adeverinta nr.7767/21.11.2007/30.12.1899 emis de PRIMARIA COM. TARGSORUL VECHI);		
B1	Intabulare, drept de PROPRIETATE, dobandit prin Lege, cota actuala 1/1, cota initiala 1/1 1) COMUNA TARGSORUL VECHI , CIF:9999999999999	A1
80207 / 25/11/2013		
Act Administrativ nr. 77849, din 15/11/2013 emis de OCPI PRAHOVA (act notarial nr. 2801/21-11-2013 emis de NP MEIROSU MIHAI GABRIEL);		
B2	se respinge cererea de actualizare informatii cadastrale intrucat nu au fost prezentate in totalitate actele solicitate prin referatul de completare	A1
4556 / 22/01/2014		
Act Administrativ nr. 77849, din 15/11/2013 emis de OCPI PRAHOVA (act administrativ nr. 488/22-01-2014 emis de PRIMARIA COMUNEI TIRGSORU VECHI; act notarial nr. 2801/21-11-2013 emis de NP MEIROSU MIHAI GABRIEL);		
B3	se respinge cererea de actualizare informatii cadastrale intrucat documentatia cadastrala nu a fost avizata	A1
13021 / 24/02/2014		
Act Administrativ nr. 4556, din 22/01/2014 emis de OCPI PRAHOVA (act administrativ nr. 95/05-12-2013 emis de CONSILIUL LOCAL AL COMUNEI TIRGSORU VECHI);		
B4	se respinge cererea de actualizare informatii cadastrale intrucat documentatia cadastrala nu a fost avizata	A1
6393 / 01/02/2008		
Act Administrativ nr. 33/18.10.2006, din 30/12/1899 emis de CONSILIUL LOCAL-COMUNA TG. VECHI (adeverinta nr.7767/21.11.2007/30.12.1899 emis de PRIMARIA COM. TARGSORUL VECHI);		
B5	Intabulare, drept de ADMINISTRARE 1) CONSILIUL LOCAL TARGSORUL VECHI , CIF:9999999999999	A1

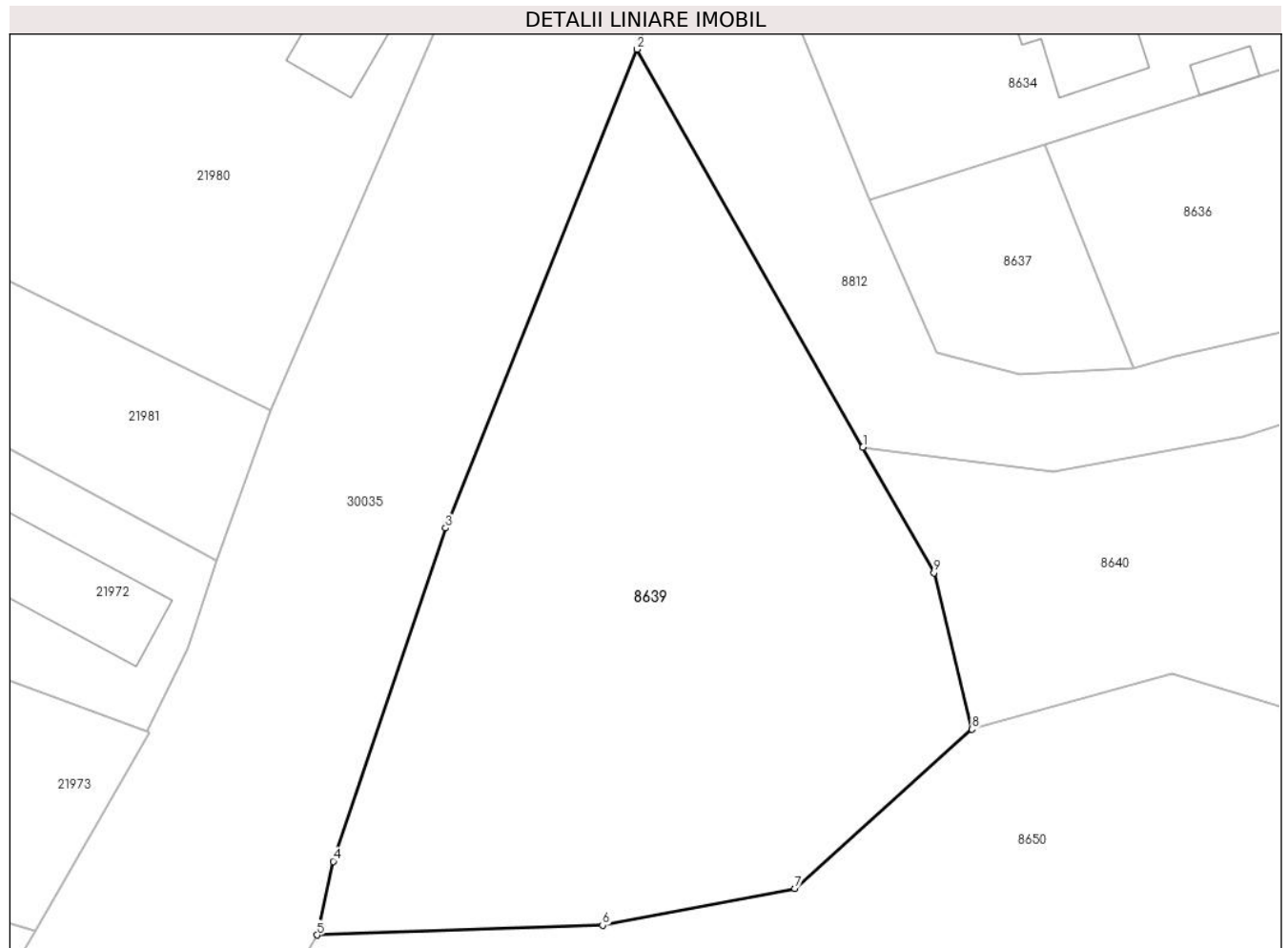
C. Partea III. SARCINI .

Inscrieri privind dezmembramintele dreptului de proprietate, drepturi reale de garanție și sarcini	Referințe
NU SUNT	

Teren

Nr cadastral	Suprafața (mp)*	Observații / Referințe
21499	2.069	

* Suprafața este determinată în planul de proiecție Stereo 70.



Date referitoare la teren

Crt	Categorie folosință	Intravilan	Suprafața (mp)	Tarla	Parcelă	Nr. topo	Observații / Referințe
1	arabil	DA	2.069	50	303	-	

Lungime Segmente

1) Valorile lungimilor segmentelor sunt obținute din proiecție în plan.

Punct început	X / Y	Punct sfârșit	X / Y	Lungime segment (** (m)
1	573.060,487 373.173,969	2	573.042,256 373.206,04	36.891
2	573.042,256 373.206,04	3	573.026,831 373.167,468	41.542
3	573.026,831 373.167,468	4	573.017,75 373.140,62	28.342
4	573.017,75 373.140,62	5	573.016,46 373.134,684	6.075
5	573.016,46 373.134,684	6	573.039,486 373.135,467	23.039

Punct început	X / Y	Punct sfârșit	X / Y	Lungime segment (** (m)
6	573.039,486 373.135,467	7	573.055,01 373.138,42	15.802
7	573.055,01 373.138,42	8	573.069,289 373.151,255	19.2
8	573.069,289 373.151,255	9	573.066,226 373.163,871	12.983
9	573.066,226 373.163,871	1	573.060,487 373.173,969	11.615

** Lungimile segmentelor sunt determinate în planul de proiecție Stereo 70 și sunt rotunjite la 1 milimetru.

*** Distanța dintre puncte este formată din segmente cumulate ce sunt mai mici decât valoarea 1 milimetru.

**DATE DESPRE IMOBILUL NR. 8640**

Oficiul de Cadastru și Publicitate Imobiliară PRAHOVA
Biroul de Cadastru și Publicitate Imobiliară Ploiești

A. Partea I. Descrierea imobilului

TEREN Extravilan

Nr. CF vechi:7046

Nr. cadastral vechi:12872

Adresa: Jud. Prahova

Nr. Crt	Nr cadastral Nr. topografic	Suprafața* (mp)	Observații / Referințe
A1	23459	9.147	Sector cadastral:63 Teren neimprejmuit;

B. Partea II. Proprietari și acte

Inscrieri privitoare la dreptul de proprietate și alte drepturi reale		Referințe
73495 / 20/12/2010		
Act Notarial nr. 3752, din 17/12/2010 emis de NP NECULAE AURELIAN;		
B0	Se infiintează cartea funciara nr. 7046 a unitatii administrativ teritoriale Târgșoru Vechi , care cuprinde imobilul cu numarul cadastral 12872 descris la PI/A+1, rezultat din dezmembrarea imobilului cu numarul cadastral 11120 din cartea funciara nr. 4260 a aceleiasi unitati administrativ teritoriale.	A1
26600 / 16/05/2011		
Act Notarial nr. 1622, din 13/05/2011 emis de NP DRAGAN NICOLETA;		
B4	Intabulare, drept de PROPRIETATEcumparare, dobandit prin Conventie, cota actuala 1/1, cota initiala 1/1 1) CISMARU ANDREEA-MIHAELA	A1

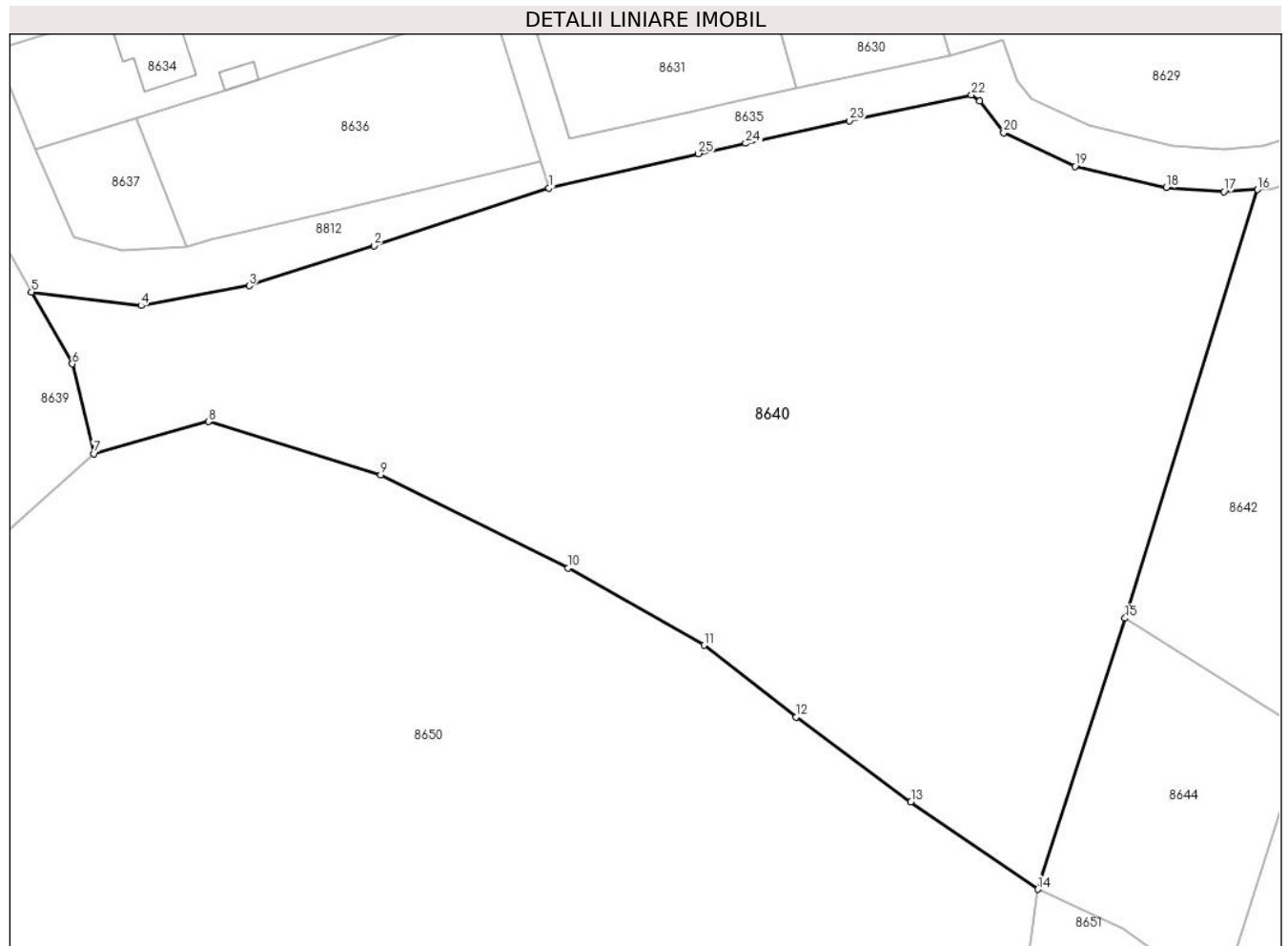
C. Partea III. SARCINI .

Inscrieri privind dezmembramintele dreptului de proprietate, drepturi reale de garanție și sarcini	Referințe
NU SUNT	

Teren

Nr cadastral	Suprafața (mp)*	Observații / Referințe
23459	9.147	

* Suprafața este determinată în planul de proiecție Stereo 70.



Date referitoare la teren

Crt	Categorie folosință	Intravilan	Suprafața (mp)	Tarla	Parcelă	Nr. topo	Observații / Referințe
1	padure	NU	9.147	50	din Pd 307/2	-	

Lungime Segmente

1) Valorile lungimilor segmentelor sunt obținute din proiecție în plan.

Punct început	X / Y	Punct sfârșit	X / Y	Lungime segment (** (m)
1	573.133,25 373.188,557	2	573.108,646 373.180,471	25.899
3	573.091,101 373.174,837	4	573.075,889 373.172,05	15.465
5	573.060,487 373.173,969	6	573.066,226 373.163,871	11.615
7	573.069,289 373.151,255	8	573.085,405 373.155,772	16.737
9	573.109,567 373.148,275	10	573.135,95 373.135,198	29.446

Punct început	X / Y	Punct sfârșit	X / Y	Lungime segment (** (m)
2	573.108,646 373.180,471	3	573.091,101 373.174,837	18.427
4	573.075,889 373.172,05	5	573.060,487 373.173,969	15.521
6	573.066,226 373.163,871	7	573.069,289 373.151,255	12.983
8	573.085,405 373.155,772	9	573.109,567 373.148,275	25.298
10	573.135,95 373.135,198	11	573.155,06 373.124,36	21.969

Punct început	X / Y	Punct sfârșit	X / Y	Lungime segment (** (m)
11	573.155,06 373.124,36	12	573.168,01 373.114,27	16.417
13	573.184,14 373.102,38	14	573.202,0 373.090,09	21.68
15	573.214,269 373.128,162	16	573.232,884 373.188,349	63.0
17	573.228,164 373.188,055	18	573.220,022 373.188,619	8.162
19	573.207,236 373.191,618	20	573.197,185 373.196,333	11.102
21	573.193,83 373.200,774	22	573.192,65 373.201,653	1.471
23	573.175,48 373.198,011	24	573.160,906 373.194,834	14.916
25	573.154,252 373.193,384	1	573.133,25 373.188,557	21.55

Punct început	X / Y	Punct sfârșit	X / Y	Lungime segment (** (m)
12	573.168,01 373.114,27	13	573.184,14 373.102,38	20.039
14	573.202,0 373.090,09	15	573.214,269 373.128,162	40.0
16	573.232,884 373.188,349	17	573.228,164 373.188,055	4.729
18	573.220,022 373.188,619	19	573.207,236 373.191,618	13.133
20	573.197,185 373.196,333	21	573.193,83 373.200,774	5.566
22	573.192,65 373.201,653	23	573.175,48 373.198,011	17.552
24	573.160,906 373.194,834	25	573.154,252 373.193,384	6.81

** Lungimile segmentelor sunt determinate în planul de proiecție Stereo 70 și sunt rotunjite la 1 milimetru.

*** Distanța dintre puncte este formată din segmente cumulate ce sunt mai mici decât valoarea 1 milimetru.

**DATE DESPRE IMOBILUL NR. 8641**

Oficiul de Cadastru și Publicitate Imobiliară PRAHOVA
Biroul de Cadastru și Publicitate Imobiliară Ploiești

A. Partea I. Descrierea imobilului

TEREN Extravilan

Adresa: Jud. Prahova

Nr. Crt	Nr cadastral Nr. topografic	Suprafața* (mp)	Observații / Referințe
A1		29.248	Sector cadastral:63 Teren neimprejmut;

B. Partea II. Proprietari și acte

Inscrieri privitoare la dreptul de proprietate și alte drepturi reale		Referințe
/		
Act Normativ nr. 7, din 13/03/1996 emis de PARLAMENTUL ROMANIEI;		
B1	Inscrierea posesiei, drept de PROPRIETATE, dobandit prin Lege, cota actuala 1/1, cota initiala 1/1 1) NEIDENTIFICAT NEIDENTIFICAT	A1
Act Normativ nr. 7, din 13/03/1996 emis de PARLAMENTUL ROMANIEI (Art. 13);		
B2	Se noteaza mentiunea de proprietar neidentificat.	A1

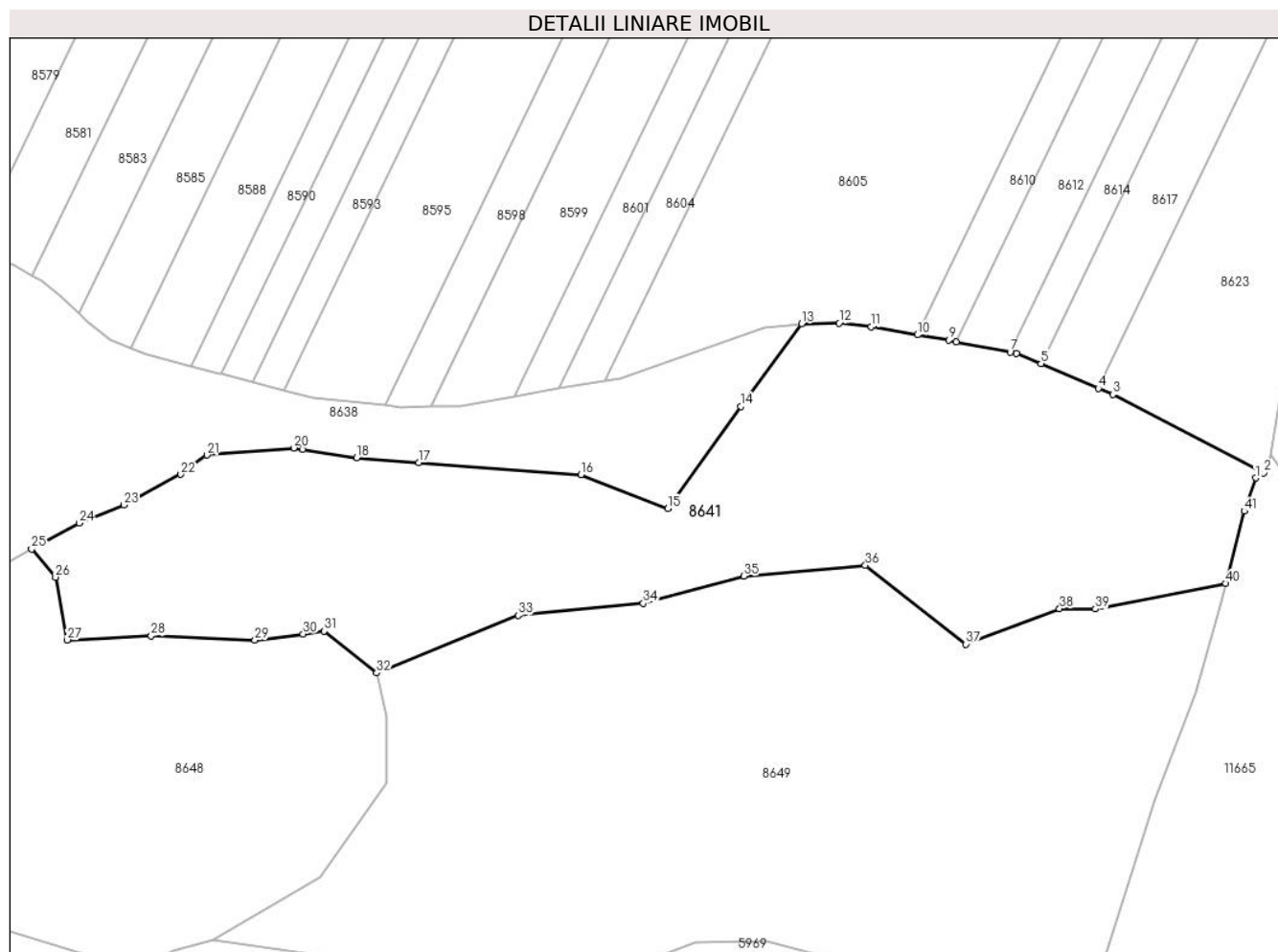
C. Partea III. SARCINI .

Inscrieri privind dezmembramintele dreptului de proprietate, drepturi reale de garanție și sarcini	Referințe
NU SUNT	

Teren

Nr cadastral	Suprafața (mp)*	Observații / Referințe
	29.248	

* Suprafața este determinată în planul de proiecție Stereo 70.



Date referitoare la teren

Crt	Categorie folosință	Intravilan	Suprafața (mp)	Tarla	Parcelă	Nr. topo	Observații / Referințe
1	padure	NU	29.248	UP4	UA 18B	-	

Lungime Segmente

1) Valorile lungimilor segmentelor sunt obținute din proiecție în plan.

Punct început	X / Y	Punct sfârșit	X / Y	Lungime segment
1	574.037,218 373.166,543	2	574.040,051 373.168,431	3.404
4	573.979,82 373.199,187	5	573.958,99 373.208,109	22.66
7	573.947,749 373.212,364	8	573.928,195 373.216,135	19.914
10	573.913,975 373.218,635	11	573.897,182 373.221,516	17.038
13	573.871,821 373.222,656	14	573.849,637 373.192,597	37.359
16	573.791,512 373.167,81	17	573.732,538 373.172,184	59.136
2	574.040,051 373.168,431	3	573.985,125 373.196,915	61.872
5	573.958,99 373.208,109	6	573.950,122 373.211,906	9.647
8	573.928,195 373.216,135	9	573.925,391 373.216,676	2.856
11	573.897,182 373.221,516	12	573.885,499 373.222,94	11.769
14	573.849,637 373.192,597	15	573.823,115 373.155,397	45.687
17	573.732,538 373.172,184	18	573.709,87 373.173,865	22.73
3	573.985,125 373.196,915	4	573.979,82 373.199,187	5.771
6	573.950,122 373.211,906	7	573.947,749 373.212,364	2.417
9	573.925,391 373.216,676	10	573.913,975 373.218,635	11.583
12	573.885,499 373.222,94	13	573.871,821 373.222,656	13.681
15	573.823,115 373.155,397	16	573.791,512 373.167,81	33.953
18	573.709,87 373.173,865	19	573.690,173 373.176,985	19.943

Punct început	X / Y	Punct sfârșit	X / Y	Lungime segment	Punct început	X / Y	Punct sfârșit	X / Y	Lungime segment	Punct început	X / Y	Punct sfârșit	X / Y	Lungime segment
19	573.690,173 373.176,985	20	573.686,985 373.177,49	3.228	20	573.686,985 373.177,49	21	573.655,374 373.174,913	31.716	21	573.655,374 373.174,913	22	573.645,865 373.167,885	11.824
22	573.645,865 373.167,885	23	573.625,192 373.156,723	23.494	23	573.625,192 373.156,723	24	573.608,899 373.150,172	17.561	24	573.608,899 373.150,172	25	573.591,542 373.140,681	19.782
25	573.591,542 373.140,681	26	573.600,267 373.130,482	13.422	26	573.600,267 373.130,482	27	573.604,483 373.107,639	23.229	27	573.604,483 373.107,639	28	573.635,056 373.109,104	30.608
28	573.635,056 373.109,104	29	573.672,856 373.107,541	37.832	29	573.672,856 373.107,541	30	573.690,396 373.109,828	17.688	30	573.690,396 373.109,828	31	573.698,111 373.110,833	7.78
31	573.698,111 373.110,833	32	573.717,18 373.095,608	24.401	32	573.717,18 373.095,608	33	573.768,709 373.116,54	55.618	33	573.768,709 373.116,54	34	573.814,187 373.120,957	45.692
34	573.814,187 373.120,957	35	573.850,748 373.130,826	37.87	35	573.850,748 373.130,826	36	573.895,045 373.134,785	44.474	36	573.895,045 373.134,785	37	573.931,658 373.106,095	46.515
37	573.931,658 373.106,095	38	573.965,734 373.119,048	36.455	38	573.965,734 373.119,048	39	573.978,856 373.118,867	13.123	39	573.978,856 373.118,867	40	574.026,249 373.128,212	48.306
40	574.026,249 373.128,212	41	574.032,913 373.154,561	27.179	41	574.032,913 373.154,561	1	574.037,218 373.166,543	12.732					

** Lungimile segmentelor sunt determinate în planul de proiecție Stereo 70 și sunt rotunjite la 1 milimetru.

*** Distanța dintre puncte este formată din segmente cumulate ce sunt mai mici decât valoarea 1 milimetru.

**DATE DESPRE IMOBILUL NR. 8642**

Oficiul de Cadastru și Publicitate Imobiliară PRAHOVA
Biroul de Cadastru și Publicitate Imobiliară Ploiești

A. Partea I. Descrierea imobilului

TEREN Extravilan

Adresa: Jud. Prahova

Nr. Crt	Nr cadastral Nr. topografic	Suprafața* (mp)	Observații / Referințe
A1	26257	8.853	Sector cadastral:63 Teren neimprejmut;

B. Partea II. Proprietari și acte

Inscrieri privitoare la dreptul de proprietate și alte drepturi reale		Referințe
59421 / 04/08/2014		
Act Notarial nr. 1291, din 29/07/2014 emis de NP BARBULESCU ANDREEA;		
B1	Se infiinteaza cartea funciara 26257 a imobilului cu numarul cadastral 26257/Târgșoru Vechi, rezultat din dezmembrarea imobilului cu numarul cadastral 12873 (identificator electronic 23460) in scris in cartea funciara 7047 (identificator electronic 23460);	A1
Act Notarial nr. 3752, din 17/12/2010 emis de NP NECULAE AURELIAN;		
B2	Se infiintează cartea funciara nr. 7047 a unitatii administrativ teritoriale Târgșoru Vechi , care cuprinde imobilul cu numarul cadastral 12873 descris la PI/A+1, rezultat din dezmembrarea imobilului cu numarul cadastral 11120 din cartea funciara nr. 4260 a aceleiasi unitati administrativ teritoriale. <i>OBSERVATII: pozitie transcrisa din CF 23460/Târgșoru Vechi, in scrisa prin incheierea nr. 73495 din 20/12/2010;</i>	A1
Act Administrativ nr. 896, din 02/07/2014 emis de OCPI PRAHOVA;		
B4	se noteaza din oficiu propunerea de dezmembrare a imobilului <i>OBSERVATII: pozitie transcrisa din CF 23460/Târgșoru Vechi, in scrisa prin incheierea nr. 50615 din 03/07/2014;</i>	A1
57794 / 29/05/2015		
Act Administrativ nr. 52580, din 19/05/2015 emis de ANCP OCPI PLOIESTI PRAHOVA (act administrativ nr. 3409/16-04-2015 emis de PRIMARIA COMUNEI TIRGSORU VECHI.);		
B5	se noteaza repositionarea imobilului, conform documentatiei tehnice avizate	A1
20424 / 28/02/2020		
Act Notarial nr. 6, din 21/02/2020 emis de NP Tropcea Mihaela Carmen (act notarial nr 1654 din 26.10.2018, emis de NP DINCA ANDREIA-GEORGIANA);		
B6	Intabulare, drept de PROPRIETATE, dobandit prin Succesiune, cota actuala 1/1, cota initiala 1/1 1) POPESCU ION	A1

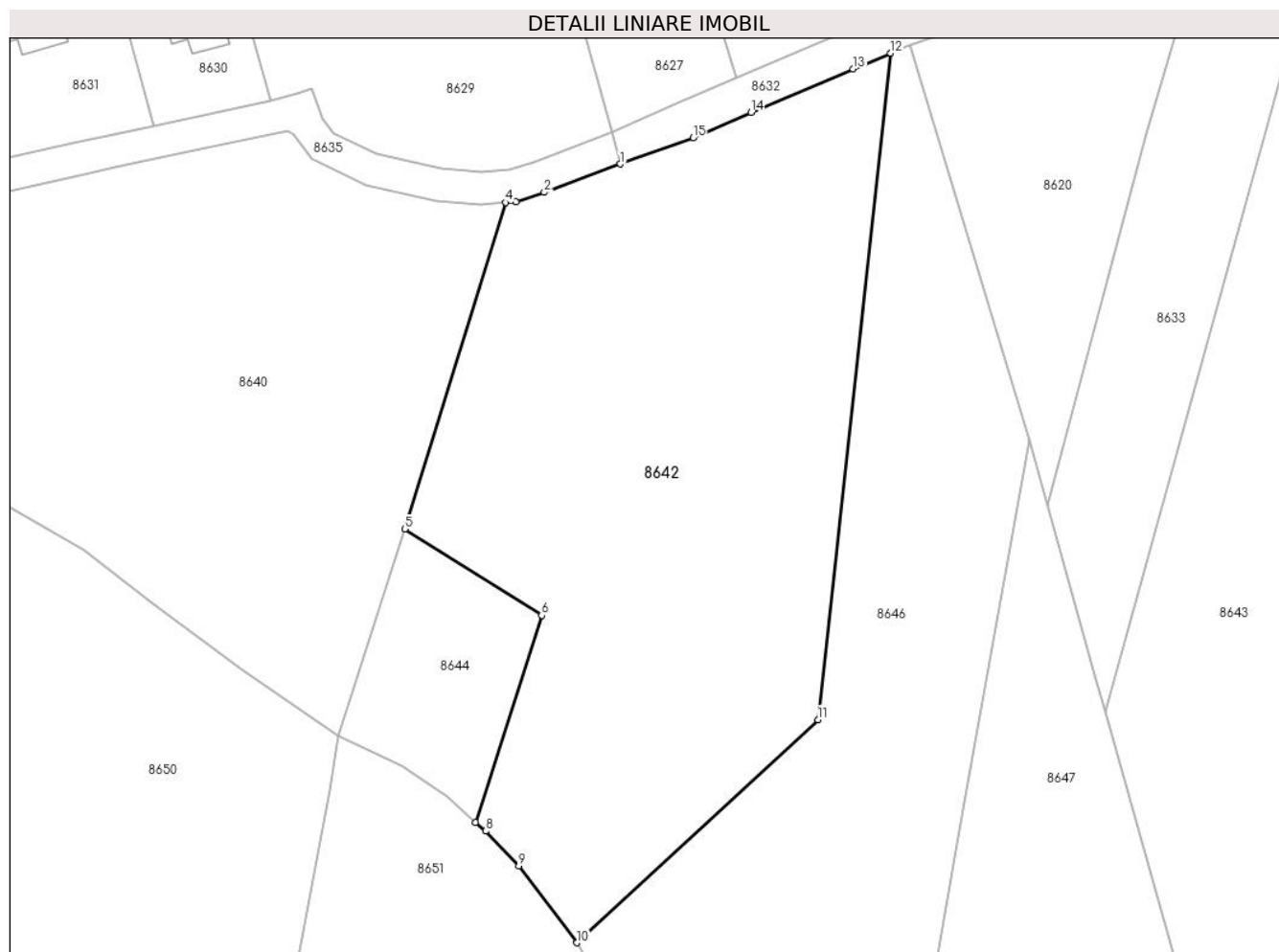
C. Partea III. SARCINI .

Inscrieri privind dezmembramintele dreptului de proprietate, drepturi reale de garanție și sarcini	Referințe
NU SUNT	

Teren

Nr cadastral	Suprafața (mp)*	Observații / Referințe
26257	8.853	

* Suprafața este determinată în planul de proiecție Stereo 70.



Date referitoare la teren

Crt	Categorie folosință	Intra vilan	Suprafața (mp)	Tarla	Parcelă	Nr. topo	Observații / Referințe
1	padure	NU	8.853	50	PD 307/2	-	

Lungime Segmente

1) Valorile lungimilor segmentelor sunt obținute din proiecție în plan.

Punct început	X / Y	Punct sfârșit	X / Y	Lungime segment (** (m)
1	573.254,037 373.195,448	2	573.240,001 373.190,207	14.983
2	573.240,001 373.190,207	3	573.234,83 373.188,471	5.455
3	573.234,83 373.188,471	4	573.232,884 373.188,349	1.95
4	573.232,884 373.188,349	5	573.214,269 373.128,162	63.0
5	573.214,269 373.128,162	6	573.239,521 373.112,233	29.856

Punct început	X / Y	Punct sfârşit	X / Y	Lungime segment (** (m)
6	573.239,521 373.112,233	7	573.227,383 373.074,099	40.019
7	573.227,383 373.074,099	8	573.229,183 373.072,474	2.425
8	573.229,183 373.072,474	9	573.235,327 373.066,07	8.875
9	573.235,327 373.066,07	10	573.246,054 373.051,893	17.778
10	573.246,054 373.051,893	11	573.290,486 373.093,007	60.536
11	573.290,486 373.093,007	12	573.303,913 373.215,869	123.594
12	573.303,913 373.215,869	13	573.297,014 373.212,947	7.492
13	573.297,014 373.212,947	14	573.278,14 373.204,954	20.497
14	573.278,14 373.204,954	15	573.267,449 373.200,233	11.687
15	573.267,449 373.200,233	1	573.254,037 373.195,448	14.24

** Lungimile segmentelor sunt determinate în planul de proiecție Stereo 70 și sunt rotunjite la 1 milimetru.

*** Distanța dintre puncte este formată din segmente cumulate ce sunt mai mici decât valoarea 1 milimetru.

**DATE DESPRE IMOBILUL NR. 8643**

Oficiul de Cadastru și Publicitate Imobiliară PRAHOVA
Biroul de Cadastru și Publicitate Imobiliară Ploiești

A. Partea I. Descrierea imobilului

TEREN Extravilan

Adresa: Jud. Prahova

Nr. Crt	Nr cadastral Nr. topografic	Suprafața* (mp)	Observații / Referințe
A1		23.199	Sector cadastral:63 Teren neimprejmut;

B. Partea II. Proprietari și acte

Inscrieri privitoare la dreptul de proprietate și alte drepturi reale		Referințe
/		
Act Normativ nr. 7, din 13/03/1996 emis de PARLAMENTUL ROMANIEI;		
B1	Inscrierea posesiei, drept de PROPRIETATE, dobandit prin Lege, cota actuala 1/1, cota initiala 1/1 1) NEIDENTIFICAT NEIDENTIFICAT	A1
Act Normativ nr. 7, din 13/03/1996 emis de PARLAMENTUL ROMANIEI (Art. 13);		
B2	Se noteaza mentiunea de proprietar neidentificat.	A1

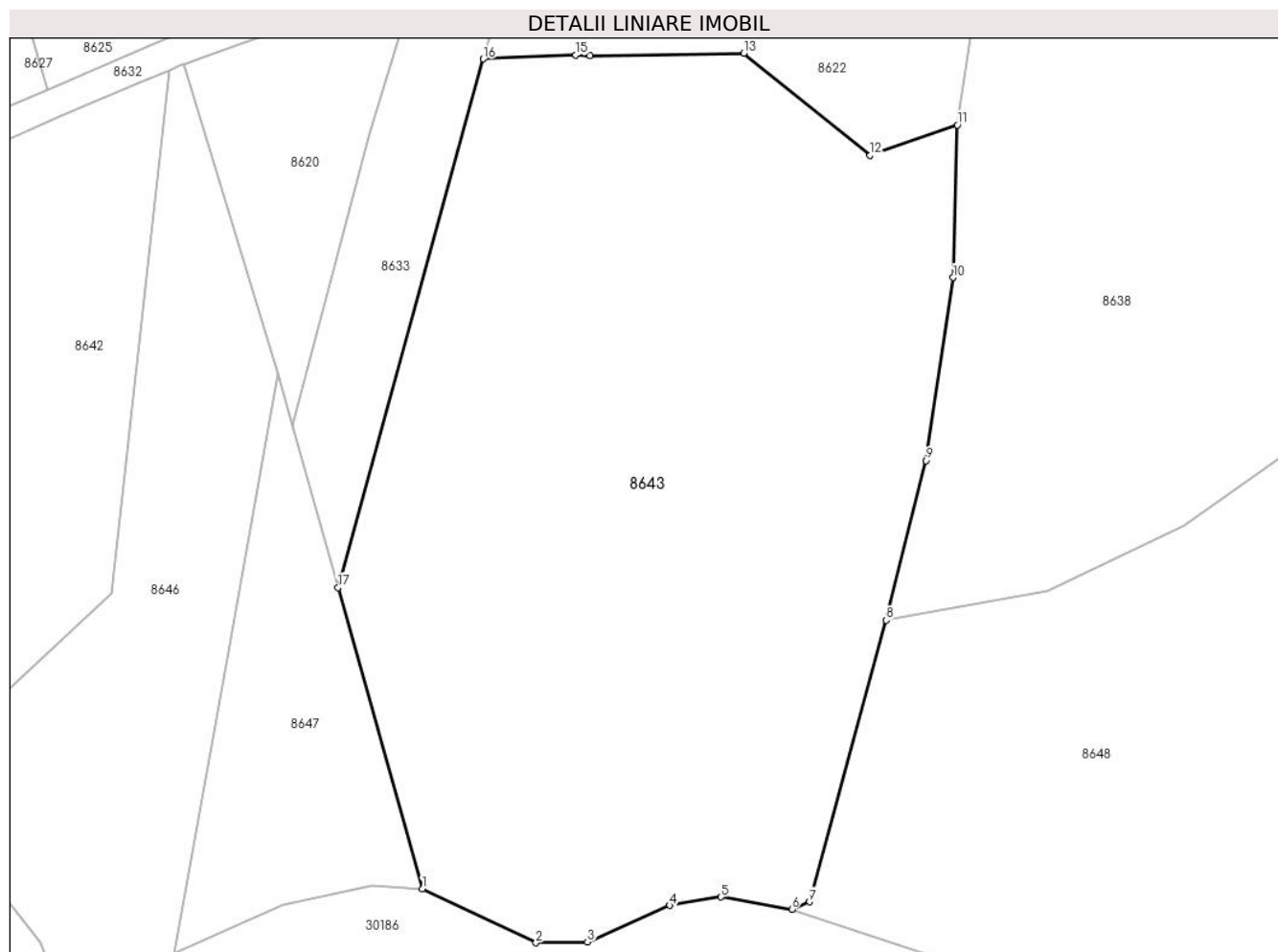
C. Partea III. SARCINI .

Inscrieri privind dezmembramintele dreptului de proprietate, drepturi reale de garanție și sarcini	Referințe
NU SUNT	

Teren

Nr cadastral	Suprafața (mp)*	Observații / Referințe
	23.199	

* Suprafața este determinată în planul de proiecție Stereo 70.



Date referitoare la teren

Crt	Categorie folosință	Intravilan	Suprafața (mp)	Tarla	Parcelă	Nr. topo	Observații / Referințe
1	padure	NU	23.199	50	305	-	UP 4, UA 17B

Lungime Segmente

1) Valorile lungimilor segmentelor sunt obținute din proiecție în plan.

Punct început	X / Y	Punct sfârșit	X / Y	Lungime segment (** (m)
1	573.363,401 373.023,742	2	573.390,065 373.011,076	29.519
2	573.390,065 373.011,076	3	573.402,124 373.011,277	12.061
3	573.402,124 373.011,277	4	573.421,513 373.019,852	21.201
4	573.421,513 373.019,852	5	573.433,477 373.021,804	12.122
5	573.433,477 373.021,804	6	573.450,155 373.018,928	16.924

Punct început	X / Y	Punct sfârşit	X / Y	Lungime segment (** (m)
6	573.450,155 373.018,928	7	573.454,277 373.020,673	4.476
7	573.454,277 373.020,673	8	573.472,309 373.086,798	68.54
8	573.472,309 373.086,798	9	573.481,67 373.124,247	38.601
9	573.481,67 373.124,247	10	573.488,028 373.167,223	43.444
10	573.488,028 373.167,223	11	573.489,013 373.203,015	35.806
11	573.489,013 373.203,015	12	573.468,54 373.195,857	21.688
12	573.468,54 373.195,857	13	573.438,859 373.219,849	38.165
13	573.438,859 373.219,849	14	573.402,824 373.219,212	36.041
14	573.402,824 373.219,212	15	573.399,423 373.219,395	3.406
15	573.399,423 373.219,395	16	573.377,695 373.218,51	21.746
16	573.377,695 373.218,51	17	573.343,557 373.094,44	128.681
17	573.343,557 373.094,44	1	573.363,401 373.023,742	73.43

** Lungimile segmentelor sunt determinate în planul de proiecție Stereo 70 și sunt rotunjite la 1 milimetru.

*** Distanța dintre puncte este formată din segmente cumulate ce sunt mai mici decât valoarea 1 milimetru.

**DATE DESPRE IMOBILUL NR. 8644**

Oficiul de Cadastru și Publicitate Imobiliară PRAHOVA
 Biroul de Cadastru și Publicitate Imobiliară Ploiești

A. Partea I. Descrierea imobilului

TEREN Extravilan

Adresa: Jud. Prahova

Nr. Crt	Nr cadastral Nr. topografic	Suprafața* (mp)	Observații / Referințe
A1	26258	1.130	Sector cadastral:63 Teren neimprejmut;

B. Partea II. Proprietari și acte

Inscrieri privitoare la dreptul de proprietate și alte drepturi reale		Referințe
59421 / 04/08/2014		
Act Notarial nr. 1291, din 29/07/2014 emis de NP BARBULESCU ANDREEA;		
B1	Se infiinteaza cartea funciara 26258 a imobilului cu numarul cadastral 26258/Târgșoru Vechi, rezultat din dezmembrarea imobilului cu numarul cadastral 12873 (identificator electronic 23460) in scris in cartea funciara 7047 (identificator electronic 23460);	A1
Act Notarial nr. 3752, din 17/12/2010 emis de NP NECULAE AURELIAN;		
B2	Se infiintează cartea funciara nr. 7047 a unitatii administrativ teritoriale Târgșoru Vechi , care cuprinde imobilul cu numarul cadastral 12873 descris la PI/A+1, rezultat din dezmembrarea imobilului cu numarul cadastral 11120 din cartea funciara nr. 4260 a aceleiasi unitati administrativ teritoriale. <i>OBSERVATII: pozitie transcrisa din CF 23460/Târgșoru Vechi, in scrisa prin incheierea nr. 73495 din 20/12/2010;</i>	A1
Act Administrativ nr. 896, din 02/07/2014 emis de OCPI PRAHOVA;		
B4	se noteaza din oficiu propunerea de dezmembrare a imobilului <i>OBSERVATII: pozitie transcrisa din CF 23460/Târgșoru Vechi, in scrisa prin incheierea nr. 50615 din 03/07/2014;</i>	A1
20428 / 28/02/2020		
Act Notarial nr. 6, din 21/02/2020 emis de NP Tropcea Mihaela Carmen;		
B5	Intabulare, drept de PROPRIETATE, dobandit prin Succesiune, cota actuala 1/1, cota initiala 1/1 1) POPESCU ION	A1

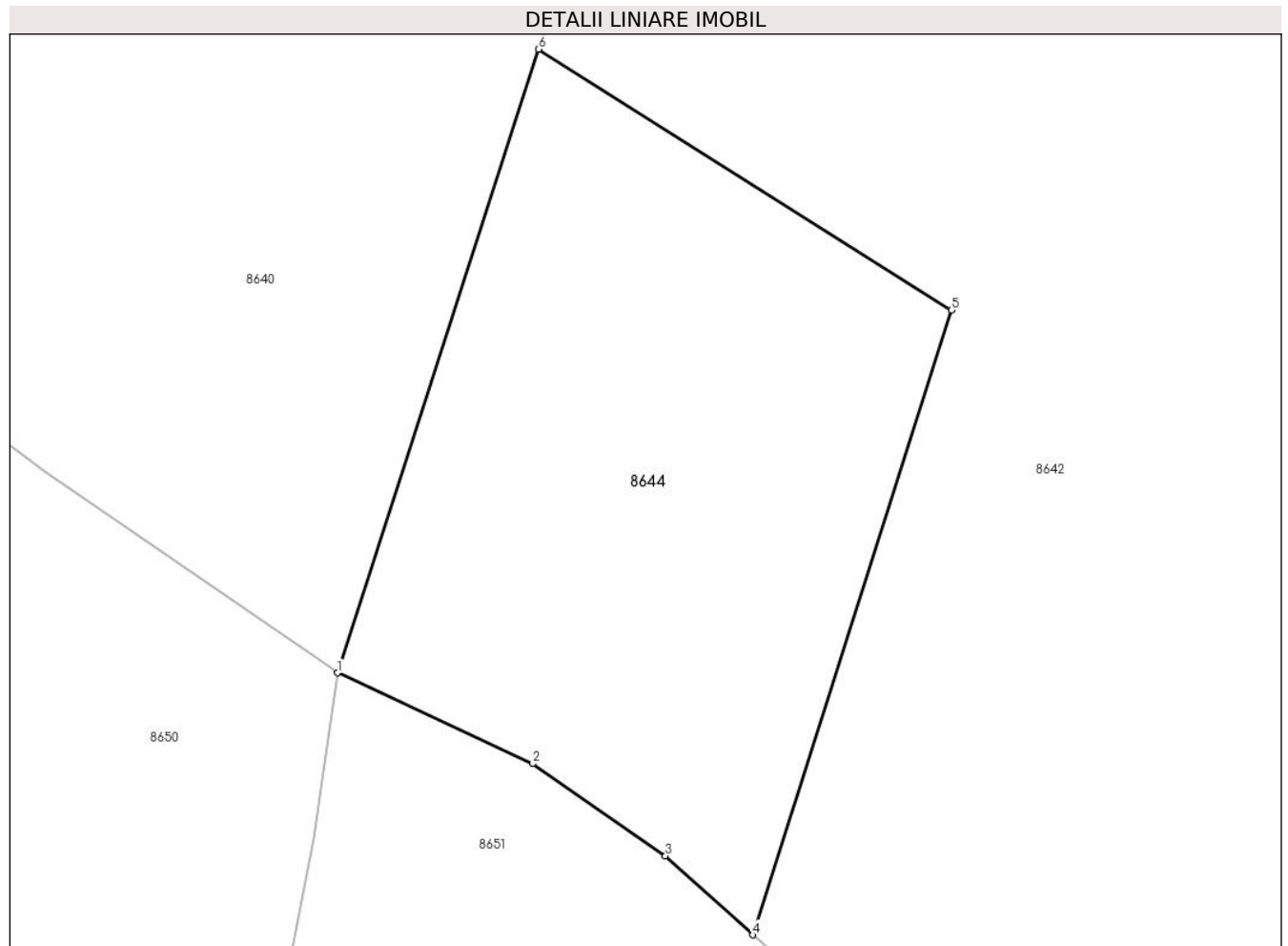
C. Partea III. SARCINI .

Inscrieri privind dezmembramintele dreptului de proprietate, drepturi reale de garanție și sarcini	Referințe
NU SUNT	

Teren

Nr cadastral	Suprafața (mp)*	Observații / Referințe
26258	1.130	

* Suprafața este determinată în planul de proiecție Stereo 70.



Date referitoare la teren

Crt	Categorie folosință	Intravilan	Suprafața (mp)	Tarla	Parcelă	Nr. topo	Observații / Referințe
1	padure	NU	1.130	50	din 307/2	-	LOT2

Lungime Segmente

1) Valorile lungimilor segmentelor sunt obținute din proiecție în plan.

Punct început	X / Y	Punct sfârșit	X / Y	Lungime segment (** (m)
1	573.202,0 373.090,09	2	573.213,917 373.084,548	13.143
2	573.213,917 373.084,548	3	573.222,041 373.078,921	9.882
3	573.222,041 373.078,921	4	573.227,383 373.074,099	7.196
4	573.227,383 373.074,099	5	573.239,521 373.112,233	40.019
5	573.239,521 373.112,233	6	573.214,269 373.128,162	29.856

Punct început	X / Y	Punct sfârșit	X / Y	Lungime segment (** (m)
6	573.214,269 373.128,162	1	573.202,0 373.090,09	40.0

** Lungimile segmentelor sunt determinate în planul de proiecție Stereo 70 și sunt rotunjite la 1 milimetru.

*** Distanța dintre puncte este formată din segmente cumulate ce sunt mai mici decât valoarea 1 milimetru.

**DATE DESPRE IMOBILUL NR. 8645**

Oficiul de Cadastru și Publicitate Imobiliară PRAHOVA
Biroul de Cadastru și Publicitate Imobiliară Ploiești

A. Partea I. Descrierea imobilului

Nr. CF vechi:402(e:6304)
Nr. cadastral vechi:658

TEREN Extravilan

Adresa: Jud. Prahova

Nr. Crt	Nr cadastral Nr. topografic	Suprafața* (mp)	Observații / Referințe
A1	22958	388	Sector cadastral:63 Teren neimprejmuț;

B. Partea II. Proprietari și acte

Inscrieri privitoare la dreptul de proprietate și alte drepturi reale		Referințe
70992 / 09/12/2010		
Inscris Sub Semnatura Privata nr. 70992, din 09/12/2010 emis de BCPI PLOIESTI;		
B3	se indreapta eroarea materiala strecurata in cuprinsul cartii funciare si in cuprinsul incheierii nr. 57970/2009 in sensul ca imobilul este situat in T 50, P 307-40H/1-PD; 307-41G/1-PD	A1
39266 / 13/05/2020		
Act Notarial nr. 1050, din 13/05/2020 emis de Popescu Viorica;		
B5	Intabulare, drept de PROPRIETATEcumparare ca bun comun, dobandit prin Conventie, cota actuala 1/1, cota initiala 1/1 1) LUNGU MIHAI 2) LUNGU ANDREEA MIHAELA	A1

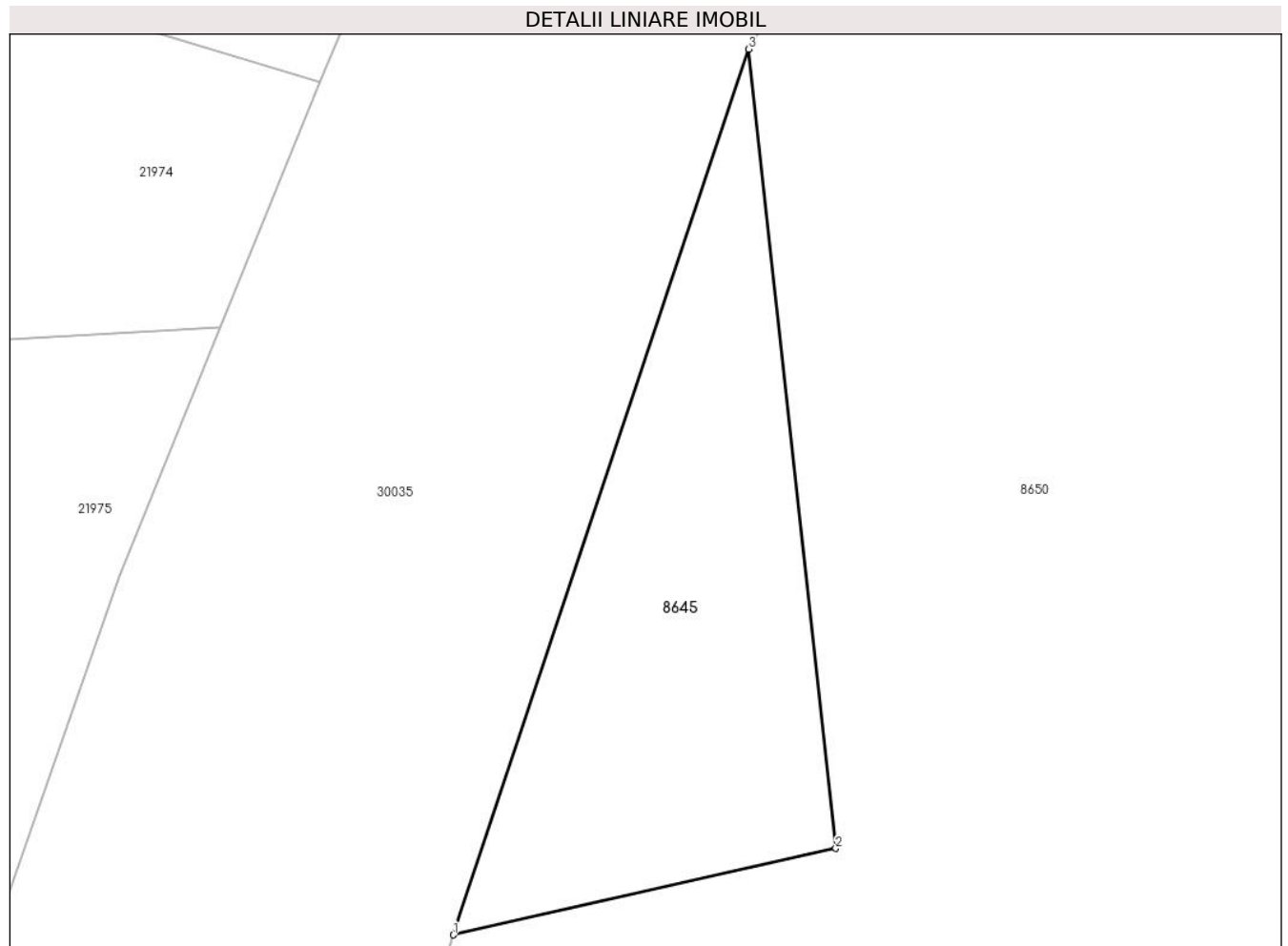
C. Partea III. SARCINI .

Inscrieri privind dezmembramintele dreptului de proprietate, drepturi reale de garanție și sarcini	Referințe
NU SUNT	

Teren

Nr cadastral	Suprafața (mp)*	Observații / Referințe
22958	388	

* Suprafața este determinată în planul de proiecție Stereo 70.



Date referitoare la teren

Crt	Categorie folosință	Intravilan	Suprafața (mp)	Tarla	Parcelă	Nr. topo	Observații / Referințe
1	padure	NU	388	50	307-40H/1-PD, 307-41G/1-PD	-	

Lungime Segmente

1) Valorile lungimilor segmentelor sunt obținute din proiecție în plan.

Punct început	X / Y	Punct sfârșit	X / Y	Lungime segment (** (m))
1	572.992,87 373.075,16	2	573.011,91 373.079,46	19.52
2	573.011,91 373.079,46	3	573.007,56 373.119,2	39.977
3	573.007,56 373.119,2	1	572.992,87 373.075,16	46.425

** Lungimile segmentelor sunt determinate în planul de proiecție Stereo 70 și sunt rotunjite la 1 milimetru.

*** Distanța dintre puncte este formată din segmente cumulate ce sunt mai mici decât valoarea 1 milimetru.

**DATE DESPRE IMOBILUL NR. 8646**

Oficiul de Cadastru și Publicitate Imobiliară PRAHOVA
Biroul de Cadastru și Publicitate Imobiliară Ploiești

A. Partea I. Descrierea imobilului

TEREN Extravilan

Adresa: Jud. Prahova, TARLA 50, DIN Pd 307/2

LOT1

Nr. Crt	Nr cadastral Nr. topografic	Suprafața* (mp)	Observații / Referințe
A1	23972	7.270	Sector cadastral:63 Teren neimprejmuit;

B. Partea II. Proprietari și acte

Inscrieri privitoare la dreptul de proprietate și alte drepturi reale		Referințe
57939 / 01/10/2012		
Act Notarial nr. 1636, din 28/09/2012 emis de NP DINCA ANDREIA GEORGIANA;		
B1	Se infiinteaza cartea funciara 23972 a imobilului cu numarul cadastral 23972/Târgșoru Vechi, rezultat din dezmembrarea imobilului cu numarul cadastral 12874 (identificator electronic 23461) in scris in cartea funciara 7048 (identificator electronic 23461);	A1
Act Notarial nr. 3752, din 17/12/2010 emis de NP NECULAE AURELIAN;		
B2	Se infiintează cartea funciara nr. 7048 a unitatii administrativ teritoriale Târgșoru Vechi , care cuprinde imobilul cu numarul cadastral 12874 descris la PI/A+1, rezultat din dezmembrarea imobilului cu numarul cadastral 11120 din cartea funciara nr. 4260 a aceleiasi unitati administrativ teritoriale.	A1
<i>OBSERVATII: pozitie transcrisa din CF 23461/Târgșoru Vechi, in scrisa prin incheierea nr. 73495 din 20/12/2010;</i>		
57797 / 29/05/2015		
Act Administrativ nr. 55931, din 26/05/2015 emis de OCPI PRAHOVA (act administrativ nr. 3409/16-04-2015 emis de PRIMARIA TG.VECHI PRAHOVA;);		
B6	se noteaza actualizarea informatiilor cadastrale conform documentatiei tehnice avizate	A1
39229 / 13/05/2020		
Act Notarial nr. 1050, din 13/05/2020 emis de NP Popescu Viorica;		
B8	Intabulare, drept de PROPRIETATEcumparare ca bun comun, dobandit prin Conventie, cota actuala 1/1, cota initiala 1/1 1) LUNGU MIHAI 2) LUNGU ANDREEA MIHAELA	A1

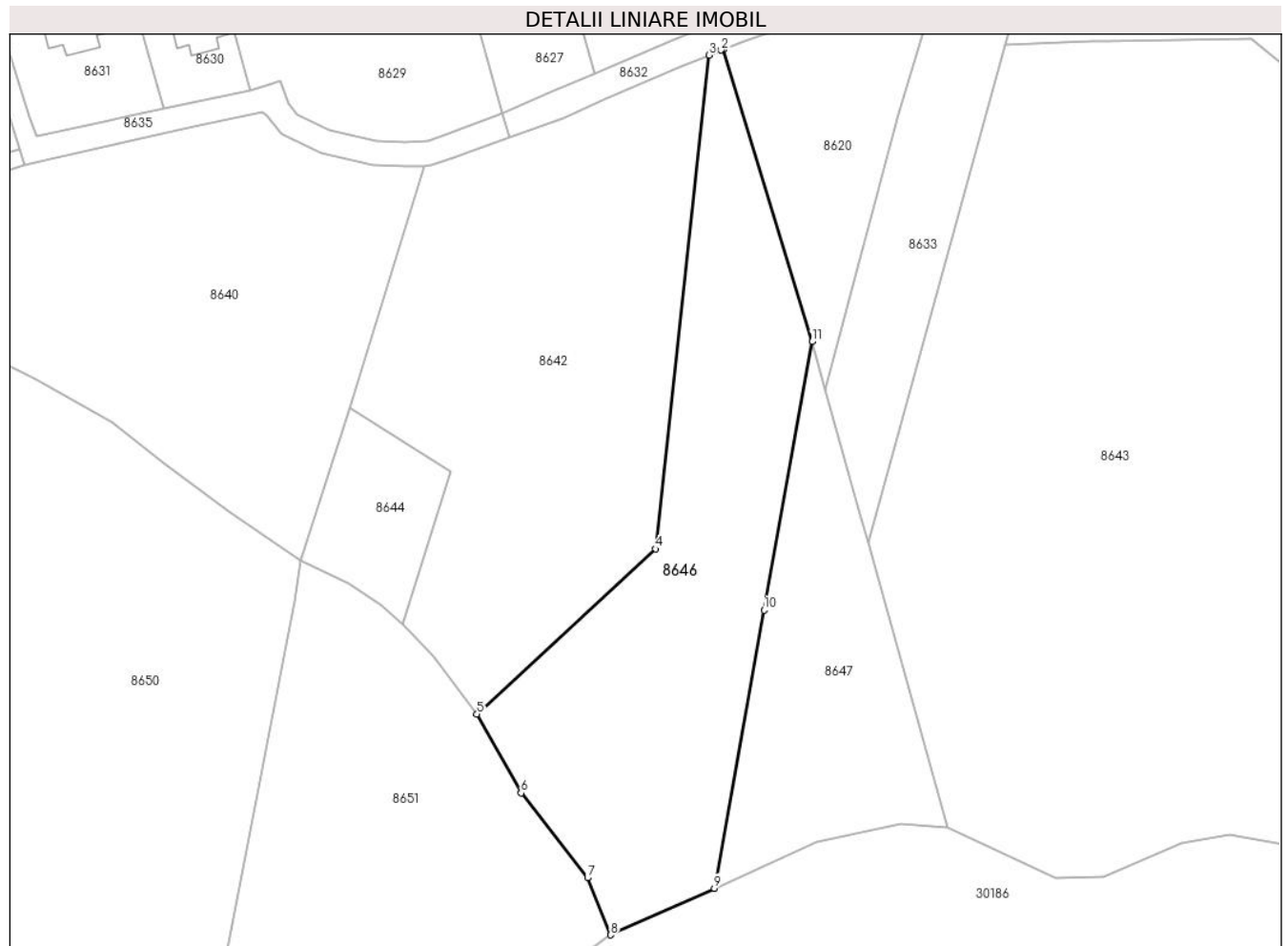
C. Partea III. SARCINI .

Inscrieri privind dezmembramintele dreptului de proprietate, drepturi reale de garanție și sarcini	Referințe
NU SUNT	

Teren

Nr cadastral	Suprafața (mp)*	Observații / Referințe
23972	7.270	

* Suprafața este determinată în planul de proiecție Stereo 70.



Date referitoare la teren

Crt	Categorie folosință	Intravilan	Suprafața (mp)	Tarla	Parcelă	Nr. topo	Observații / Referințe
1	padure	NU	7.270	50	DIN 307/2	-	LOT1

Lungime Segmente

1) Valorile lungimilor segmentelor sunt obținute din proiecție în plan.

Punct început	X / Y	Punct sfârșit	X / Y	Lungime segment (** (m)
1	573.307,441 373.217,322	2	573.306,84 373.217,109	0.638
2	573.306,84 373.217,109	3	573.303,913 373.215,869	3.179
3	573.303,913 373.215,869	4	573.290,486 373.093,007	123.594
4	573.290,486 373.093,007	5	573.246,054 373.051,893	60.536
5	573.246,054 373.051,893	6	573.257,025 373.032,26	22.49

Punct început	X / Y	Punct sfârșit	X / Y	Lungime segment (** (m)
6	573.257,025 373.032,26	7	573.273,574 373.011,162	26.814
7	573.273,574 373.011,162	8	573.279,33 372.996,957	15.327
8	573.279,33 372.996,957	9	573.305,19 373.008,556	28.342
9	573.305,19 373.008,556	10	573.317,548 373.077,798	70.336
10	573.317,548 373.077,798	11	573.329,494 373.144,545	67.808
11	573.329,494 373.144,545	1	573.307,441 373.217,322	76.045

** Lungimile segmentelor sunt determinate în planul de proiecție Stereo 70 și sunt rotunjite la 1 milimetru.

*** Distanța dintre puncte este formată din segmente cumulate ce sunt mai mici decât valoarea 1 milimetru.

**DATE DESPRE IMOBILUL NR. 8647**

Oficiul de Cadastru și Publicitate Imobiliară PRAHOVA
Biroul de Cadastru și Publicitate Imobiliară Ploiești

A. Partea I. Descrierea imobilului

TEREN Extravilan

Adresa: Jud. Prahova, TARLA 50, DIN Pd 307/2

LOT2

Nr. Crt	Nr cadastral Nr. topografic	Suprafața* (mp)	Observații / Referințe
A1	23973	3.600	Sector cadastral:63 Teren neimprejmuit;

B. Partea II. Proprietari și acte

Inscrieri privitoare la dreptul de proprietate și alte drepturi reale		Referințe
57939 / 01/10/2012		
Act Notarial nr. 1636, din 28/09/2012 emis de NP DINCA ANDREIA GEORGIANA;		
B1	Se infiinteaza cartea funciara 23973 a imobilului cu numarul cadastral 23973/Târgșoru Vechi, rezultat din dezmembrarea imobilului cu numarul cadastral 12874 (identificator electronic 23461) in scris in cartea funciara 7048 (identificator electronic 23461);	A1
Act Notarial nr. 3752, din 17/12/2010 emis de NP NECULAE AURELIAN;		
B2	Se infiintează cartea funciara nr. 7048 a unitatii administrativ teritoriale Târgșoru Vechi , care cuprinde imobilul cu numarul cadastral 12874 descris la PI/A+1, rezultat din dezmembrarea imobilului cu numarul cadastral 11120 din cartea funciara nr. 4260 a aceleiasi unitati administrativ teritoriale.	A1
<i>OBSERVATII: pozitie transcrisa din CF 23461/Târgșoru Vechi, in scrisa prin incheierea nr. 73495 din 20/12/2010;</i>		
67125 / 07/11/2012		
Act Administrativ nr. 57939, din 01/10/2012 emis de OCPI PH;		
B5	se indreapta eroarea materiala strecurata in cuprinsul incheierii numar 57939/2012 si in cuprinsul prezentei carti funciare in sensul ca BARBU GHITA a dobandit dreptul de proprietate asupra imobilului descris mai sus prin cumparare conform contractului de vanzare cumparare aut. sub nr.1266/28.07.2010 de NP Ciobanu Victor rectificat cu incheierea numar 5713/17.08.2010 de NP Ciobanu Victor	A1
39260 / 13/05/2020		
Act Notarial nr. 1050, din 13/05/2020 emis de NP Popescu Viorica;		
B7	Intabulare, drept de PROPRIETATEcumparare ca bun comun, dobandit prin Conventie, cota actuala 1/1, cota initiala 1/1	A1
1) LUNGU MIHAI 2) LUNGU ANDREEA MIHAELA		

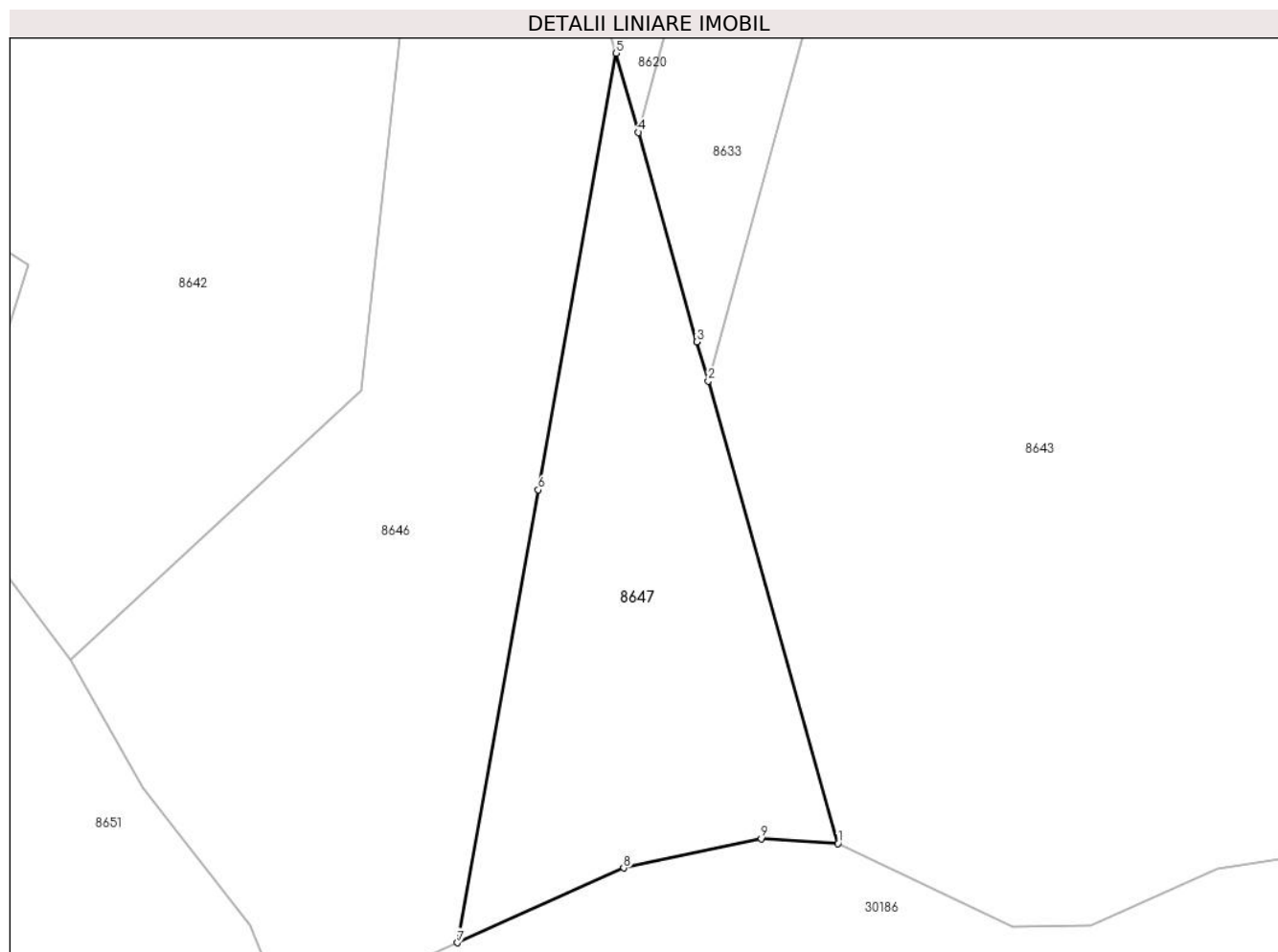
C. Partea III. SARCINI .

Inscrieri privind dezmembramintele dreptului de proprietate, drepturi reale de garanție și sarcini	Referințe
NU SUNT	

Teren

Nr cadastral	Suprafața (mp)*	Observații / Referințe
23973	3.600	

* Suprafața este determinată în planul de proiecție Stereo 70.



Date referitoare la teren

Crt	Categorie folosință	Intravilan	Suprafața (mp)	Tarla	Parcelă	Nr. topo	Observații / Referințe
1	padure	NU	3.600	50	DIN 307/2	-	LOT2

Lungime Segmente

1) Valorile lungimilor segmentelor sunt obținute din proiecție în plan.

Punct început	X / Y	Punct sfârșit	X / Y	Lungime segment (** (m)
1	573.363,401 373.023,742	2	573.343,557 373.094,44	73.43
2	573.343,557 373.094,44	3	573.341,806 373.100,452	6.262
3	573.341,806 373.100,452	4	573.332,89 373.132,445	33.212
4	573.332,89 373.132,445	5	573.329,494 373.144,545	12.568
5	573.329,494 373.144,545	6	573.317,548 373.077,798	67.808

Punct început	X / Y	Punct sfârşit	X / Y	Lungime segment (** (m)
6	573.317,548 373.077,798	7	573.305,19 373.008,556	70.336
7	573.305,19 373.008,556	8	573.330,645 373.019,974	27.899
8	573.330,645 373.019,974	9	573.351,657 373.024,478	21.489
9	573.351,657 373.024,478	1	573.363,401 373.023,742	11.767

** Lungimile segmentelor sunt determinate în planul de proiecţie Stereo 70 şi sunt rotunjite la 1 milimetru.

*** Distanţa dintre puncte este formată din segmente cumulate ce sunt mai mici decât valoarea 1 milimetru.

**DATE DESPRE IMOBILUL NR. 8648**

Oficiul de Cadastru și Publicitate Imobiliară PRAHOVA
Biroul de Cadastru și Publicitate Imobiliară Ploiești

A. Partea I. Descrierea imobilului

TEREN Extravilan

Adresa: Jud. Prahova

Nr. Crt	Nr cadastral Nr. topografic	Suprafața* (mp)	Observații / Referințe
A1		26.556	Sector cadastral:63 Teren neimpregmuit;

B. Partea II. Proprietari și acte

Inscrieri privitoare la dreptul de proprietate și alte drepturi reale		Referințe
/		
Act Normativ nr. 7, din 13/03/1996 emis de PARLAMENTUL ROMANIEI;		
B1	Inscrierea posesiei, drept de PROPRIETATE, dobandit prin Lege, cota actuala 1/1, cota initiala 1/1 1) NEIDENTIFICAT NEIDENTIFICAT	A1
Act Normativ nr. 7, din 13/03/1996 emis de PARLAMENTUL ROMANIEI (Art. 13);		
B2	Se noteaza mentiunea de proprietar neidentificat.	A1

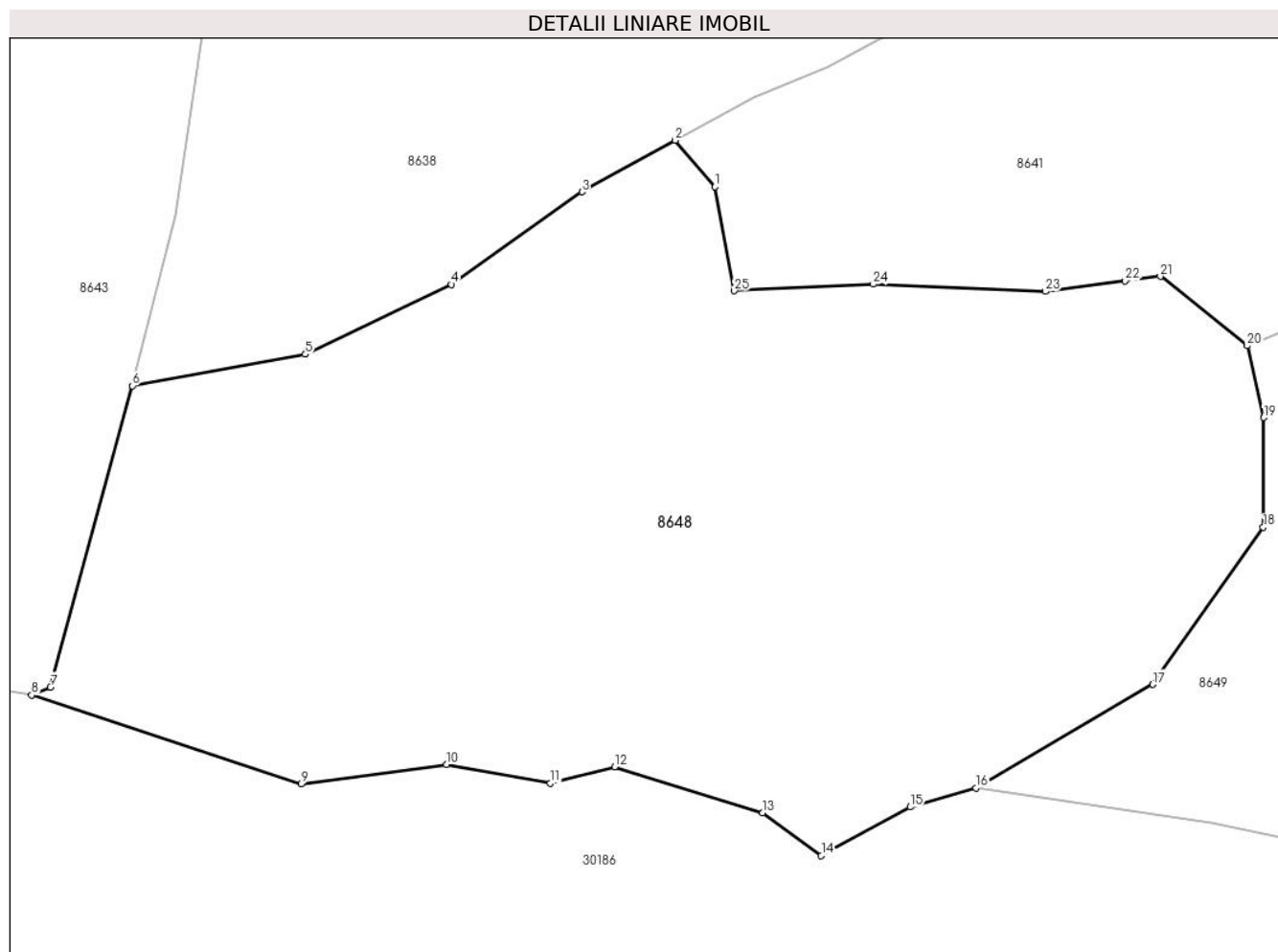
C. Partea III. SARCINI .

Inscrieri privind dezmembramintele dreptului de proprietate, drepturi reale de garanție și sarcini	Referințe
NU SUNT	

Teren

Nr cadastral	Suprafața (mp)*	Observații / Referințe
	26.556	

* Suprafața este determinată în planul de proiecție Stereo 70.



Date referitoare la teren

Crt	Categorie folosință	Intravilan	Suprafața (mp)	Tarla	Parcelă	Nr. topo	Observații / Referințe
1	padure	NU	26.556	UP4	UA 18C	-	

Lungime Segmente

1) Valorile lungimilor segmentelor sunt obținute din proiecție în plan.

Punct început	X / Y	Punct sfârșit	X / Y	Lungime segment (** (m)
1	573.600,267 373.130,482	2	573.591,542 373.140,681	13.422
3	573.571,055 373.129,379	4	573.542,349 373.109,046	35.178
5	573.510,297 373.093,726	6	573.472,309 373.086,798	38.615
7	573.454,277 373.020,673	8	573.450,155 373.018,928	4.476
9	573.509,388 372.999,389	10	573.541,341 373.003,656	32.237

Punct început	X / Y	Punct sfârșit	X / Y	Lungime segment (** (m)
2	573.591,542 373.140,681	3	573.571,055 373.129,379	23.398
4	573.542,349 373.109,046	5	573.510,297 373.093,726	35.525
6	573.472,309 373.086,798	7	573.454,277 373.020,673	68.54
8	573.450,155 373.018,928	9	573.509,388 372.999,389	62.372
10	573.541,341 373.003,656	11	573.564,148 372.999,578	23.169

Punct început	X / Y	Punct sfârșit	X / Y	Lungime segment (** (m)
11	573.564,148 372.999,578	12	573.578,196 373.003,181	14.503
13	573.610,762 372.993,122	14	573.623,623 372.983,687	15.951
15	573.643,136 372.994,364	16	573.657,564 372.998,538	15.02
17	573.696,454 373.021,25	18	573.720,7 373.055,76	42.176
19	573.720,804 373.079,829	20	573.717,18 373.095,608	16.19
21	573.698,111 373.110,833	22	573.690,396 373.109,828	7.78
23	573.672,856 373.107,541	24	573.635,056 373.109,104	37.832
25	573.604,483 373.107,639	1	573.600,267 373.130,482	23.229

Punct început	X / Y	Punct sfârșit	X / Y	Lungime segment (** (m)
12	573.578,196 373.003,181	13	573.610,762 372.993,122	34.084
14	573.623,623 372.983,687	15	573.643,136 372.994,364	22.243
16	573.657,564 372.998,538	17	573.696,454 373.021,25	45.036
18	573.720,7 373.055,76	19	573.720,804 373.079,829	24.069
20	573.717,18 373.095,608	21	573.698,111 373.110,833	24.401
22	573.690,396 373.109,828	23	573.672,856 373.107,541	17.688
24	573.635,056 373.109,104	25	573.604,483 373.107,639	30.608

** Lungimile segmentelor sunt determinate în planul de proiecție Stereo 70 și sunt rotunjite la 1 milimetru.

*** Distanța dintre puncte este formată din segmente cumulate ce sunt mai mici decât valoarea 1 milimetru.

**DATE DESPRE IMOBILUL NR. 8649**

Oficiul de Cadastru și Publicitate Imobiliară PRAHOVA
Biroul de Cadastru și Publicitate Imobiliară Ploiești

A. Partea I. Descrierea imobilului

TEREN Extravilan

Adresa: Jud. Prahova

Nr. Crt	Nr cadastral Nr. topografic	Suprafața* (mp)	Observații / Referințe
A1		40.562	Sector cadastral:63 Teren neimprejmut;

B. Partea II. Proprietari și acte

Inscrieri privitoare la dreptul de proprietate și alte drepturi reale		Referințe
/		
Act Normativ nr. 7, din 13/03/1996 emis de PARLAMENTUL ROMANIEI;		
B1	Inscrierea posesiei, drept de PROPRIETATE, dobandit prin Lege, cota actuala 1/1, cota initiala 1/1 1) NEIDENTIFICAT NEIDENTIFICAT	A1
Act Normativ nr. 7, din 13/03/1996 emis de PARLAMENTUL ROMANIEI (Art. 13);		
B2	Se noteaza mentiunea de proprietar neidentificat.	A1

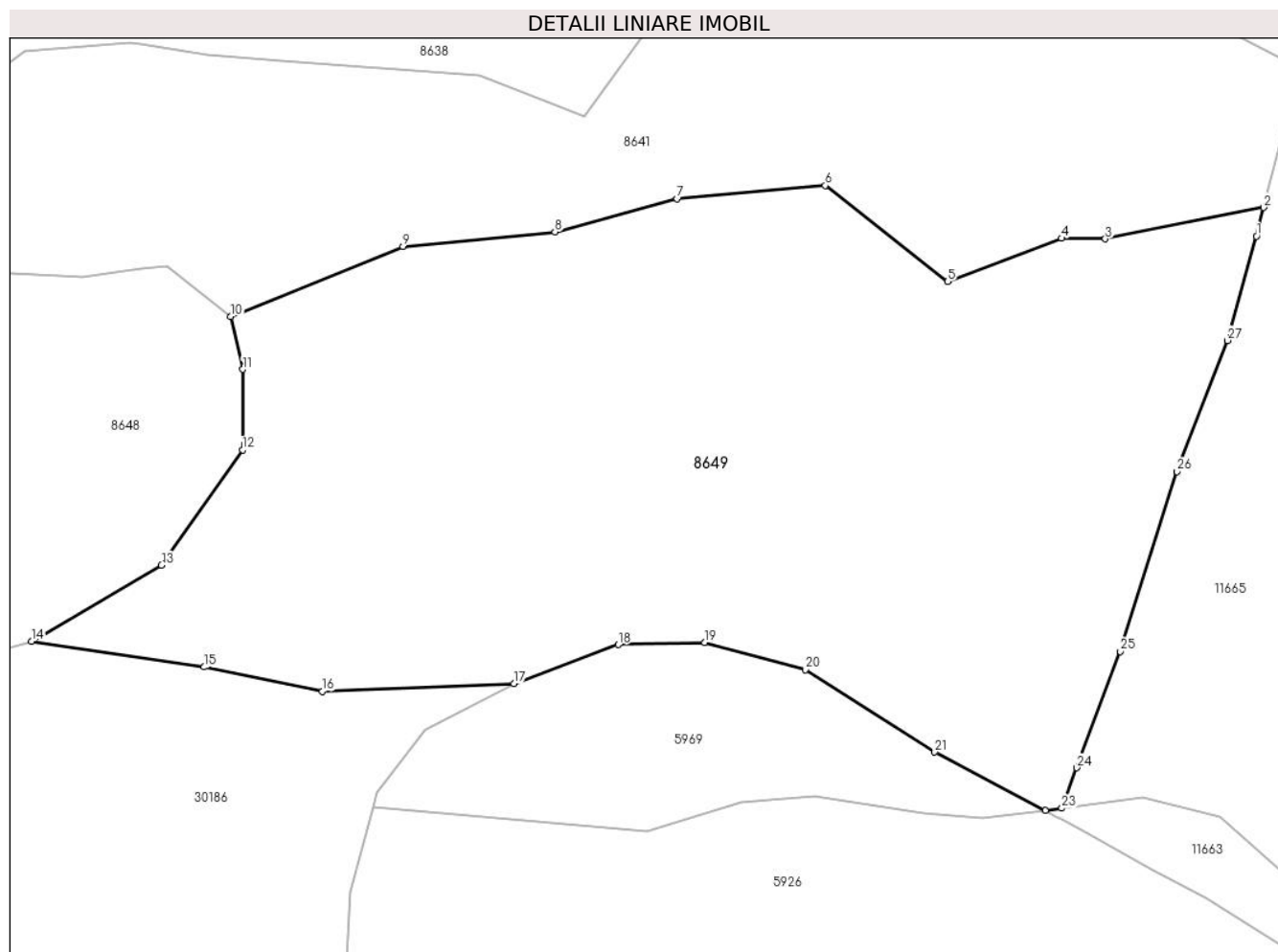
C. Partea III. SARCINI .

Inscrieri privind dezmembramintele dreptului de proprietate, drepturi reale de garanție și sarcini	Referințe
NU SUNT	

Teren

Nr cadastral	Suprafața (mp)*	Observații / Referințe
	40.562	

* Suprafața este determinată în planul de proiecție Stereo 70.



Date referitoare la teren

Crt	Categorie folosință	Intravilan	Suprafața (mp)	Tarla	Parcelă	Nr. topo	Observații / Referințe
1	padure	NU	40.562	UP4	UA 18D	-	

Lungime Segmente

1) Valorile lungimilor segmentelor sunt obținute din proiecție în plan.

Punct început	X / Y	Punct sfârșit	X / Y	Lungime segment (** (m)
1	574.024,088 373.119,668	2	574.026,249 373.128,212	8.813
3	573.978,856 373.118,867	4	573.965,734 373.119,048	13.123
5	573.931,658 373.106,095	6	573.895,045 373.134,785	46.515
7	573.850,748 373.130,826	8	573.814,187 373.120,957	37.87
9	573.768,709 373.116,54	10	573.717,18 373.095,608	55.618

Punct început	X / Y	Punct sfârșit	X / Y	Lungime segment (** (m)
2	574.026,249 373.128,212	3	573.978,856 373.118,867	48.306
4	573.965,734 373.119,048	5	573.931,658 373.106,095	36.455
6	573.895,045 373.134,785	7	573.850,748 373.130,826	44.474
8	573.814,187 373.120,957	9	573.768,709 373.116,54	45.692
10	573.717,18 373.095,608	11	573.720,804 373.079,829	16.19

Punct început	X / Y	Punct sfârșit	X / Y	Lungime segment (** (m)
11	573.720,804 373.079,829	12	573.720,7 373.055,76	24.069
13	573.696,454 373.021,25	14	573.657,564 372.998,538	45.036
15	573.709,232 372.990,844	16	573.744,565 372.983,571	36.074
17	573.801,866 372.985,916	18	573.833,125 372.997,526	33.345
19	573.859,024 372.998,121	20	573.889,093 372.990,084	31.125
21	573.927,794 372.965,378	22	573.960,859 372.947,968	37.368
23	573.965,867 372.948,606	24	573.970,242 372.960,726	12.885
25	573.983,384 372.995,497	26	574.000,338 373.049,29	56.401
27	574.015,341 373.088,452	1	574.024,088 373.119,668	32.418

Punct început	X / Y	Punct sfârșit	X / Y	Lungime segment (** (m)
12	573.720,7 373.055,76	13	573.696,454 373.021,25	42.176
14	573.657,564 372.998,538	15	573.709,232 372.990,844	52.238
16	573.744,565 372.983,571	17	573.801,866 372.985,916	57.349
18	573.833,125 372.997,526	19	573.859,024 372.998,121	25.906
20	573.889,093 372.990,084	21	573.927,794 372.965,378	45.915
22	573.960,859 372.947,968	23	573.965,867 372.948,606	5.048
24	573.970,242 372.960,726	25	573.983,384 372.995,497	37.172
26	574.000,338 373.049,29	27	574.015,341 373.088,452	41.937

** Lungimile segmentelor sunt determinate în planul de proiecție Stereo 70 și sunt rotunjite la 1 milimetru.

*** Distanța dintre puncte este formată din segmente cumulate ce sunt mai mici decât valoarea 1 milimetru.

**DATE DESPRE IMOBILUL NR. 8650**

Oficiul de Cadastru și Publicitate Imobiliară PRAHOVA
Biroul de Cadastru și Publicitate Imobiliară Ploiești

A. Partea I. Descrierea imobilului

Nr. CF vechi:403(e:4298)

Nr. cadastral vechi:656

TEREN Extravilan

Adresa: Jud. Prahova

Nr. Crt	Nr cadastral Nr. topografic	Suprafața* (mp)	Observații / Referințe
A1	21578	43.203	Sector cadastral:63 Teren neimprejmuț;

B. Partea II. Proprietari și acte

Inscrieri privitoare la dreptul de proprietate și alte drepturi reale		Referințe
18355 / 18/03/2008		
Act Notarial nr. 483, din 13/03/2007 emis de NP VARGA CARMEN;		
B3	Intabulare, drept de PROPRIETATEcumparare ca bun comun, dobandit prin Conventie, cota actuala 1/2, cota initiala 1/2 1) SERBEA ALINA GLORIA 2) SERBEA GEORGE ROMEO	A1
B5	Intabulare, drept de PROPRIETATEcumparare ca bun comun, dobandit prin Conventie, cota actuala 1/2, cota initiala 1/2 1) VOICU - MOLDOVEANU RADU 2) VOICU - MOLDOVEANU ECATERINA - MAGDALENA	A1

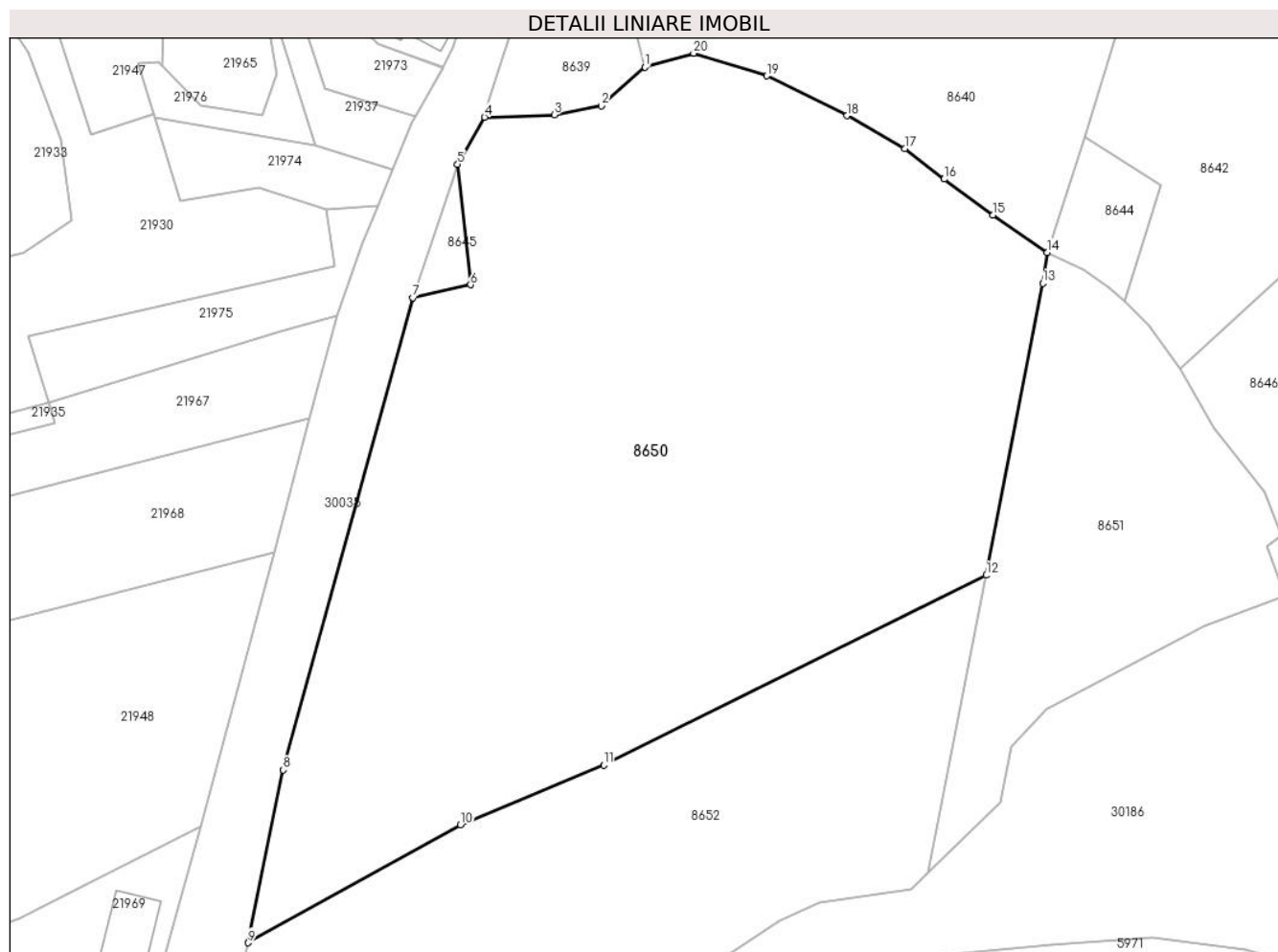
C. Partea III. SARCINI .

Inscrieri privind dezmembramintele dreptului de proprietate, drepturi reale de garanție și sarcini	Referințe
NU SUNT	

Teren

Nr cadastral	Suprafața (mp)*	Observații / Referințe
21578	43.203	

* Suprafața este determinată în planul de proiecție Stereo 70.



Date referitoare la teren

Crt	Categorie folosință	Intravilan	Suprafața (mp)	Tarla	Parcelă	Nr. topo	Observații / Referințe
1	padure	NU	43.203	50	307/1,UP4,UA,41I,41F%	-	

Lungime Segmente

1) Valorile lungimilor segmentelor sunt obținute din proiecție în plan.

Punct început	X / Y	Punct sfârșit	X / Y	Lungime segment (** (m)
1	573.069,289 373.151,255	2	573.055,01 373.138,42	19.2
2	573.055,01 373.138,42	3	573.039,486 373.135,467	15.802
3	573.039,486 373.135,467	4	573.016,46 373.134,684	23.039
4	573.016,46 373.134,684	5	573.007,56 373.119,2	17.86
5	573.007,56 373.119,2	6	573.011,91 373.079,46	39.977

Punct început	X / Y	Punct sfârșit	X / Y	Lungime segment (** (m)
6	573.011,91 373.079,46	7	572.992,87 373.075,16	19.52
7	572.992,87 373.075,16	8	572.950,116 372.919,565	161.362
8	572.950,116 372.919,565	9	572.938,494 372.862,63	58.109
9	572.938,494 372.862,63	10	573.008,52 372.901,435	80.059
10	573.008,52 372.901,435	11	573.055,757 372.921,13	51.178
11	573.055,757 372.921,13	12	573.181,838 372.983,735	140.769
12	573.181,838 372.983,735	13	573.200,55 373.079,97	98.037
13	573.200,55 373.079,97	14	573.202,0 373.090,09	10.223
14	573.202,0 373.090,09	15	573.184,14 373.102,38	21.68
15	573.184,14 373.102,38	16	573.168,01 373.114,27	20.039
16	573.168,01 373.114,27	17	573.155,06 373.124,36	16.417
17	573.155,06 373.124,36	18	573.135,95 373.135,198	21.969
18	573.135,95 373.135,198	19	573.109,567 373.148,275	29.446
19	573.109,567 373.148,275	20	573.085,405 373.155,772	25.298
20	573.085,405 373.155,772	1	573.069,289 373.151,255	16.737

** Lungimile segmentelor sunt determinate în planul de proiecție Stereo 70 și sunt rotunjite la 1 milimetru.

*** Distanța dintre puncte este formată din segmente cumulate ce sunt mai mici decât valoarea 1 milimetru.

**DATE DESPRE IMOBILUL NR. 8651**

Oficiul de Cadastru și Publicitate Imobiliară PRAHOVA
Biroul de Cadastru și Publicitate Imobiliară Ploiești

A. Partea I. Descrierea imobilului

TEREN Extravilan

Adresa: Jud. Prahova

Nr. Crt	Nr cadastral Nr. topografic	Suprafața* (mp)	Observații / Referințe
A1		10.250	Sector cadastral:63 Teren neimprejmut;

B. Partea II. Proprietari și acte

Inscrieri privitoare la dreptul de proprietate și alte drepturi reale		Referințe
/		
Act Normativ nr. 7, din 13/03/1996 emis de PARLAMENTUL ROMANIEI;		
B1	Inscrierea posesiei, drept de PROPRIETATE, dobandit prin Lege, cota actuala 1/1, cota initiala 1/1 1) NEIDENTIFICAT NEIDENTIFICAT	A1
Act Normativ nr. 7, din 13/03/1996 emis de PARLAMENTUL ROMANIEI (Art. 13);		
B2	Se noteaza mentiunea de proprietar neidentificat.	A1

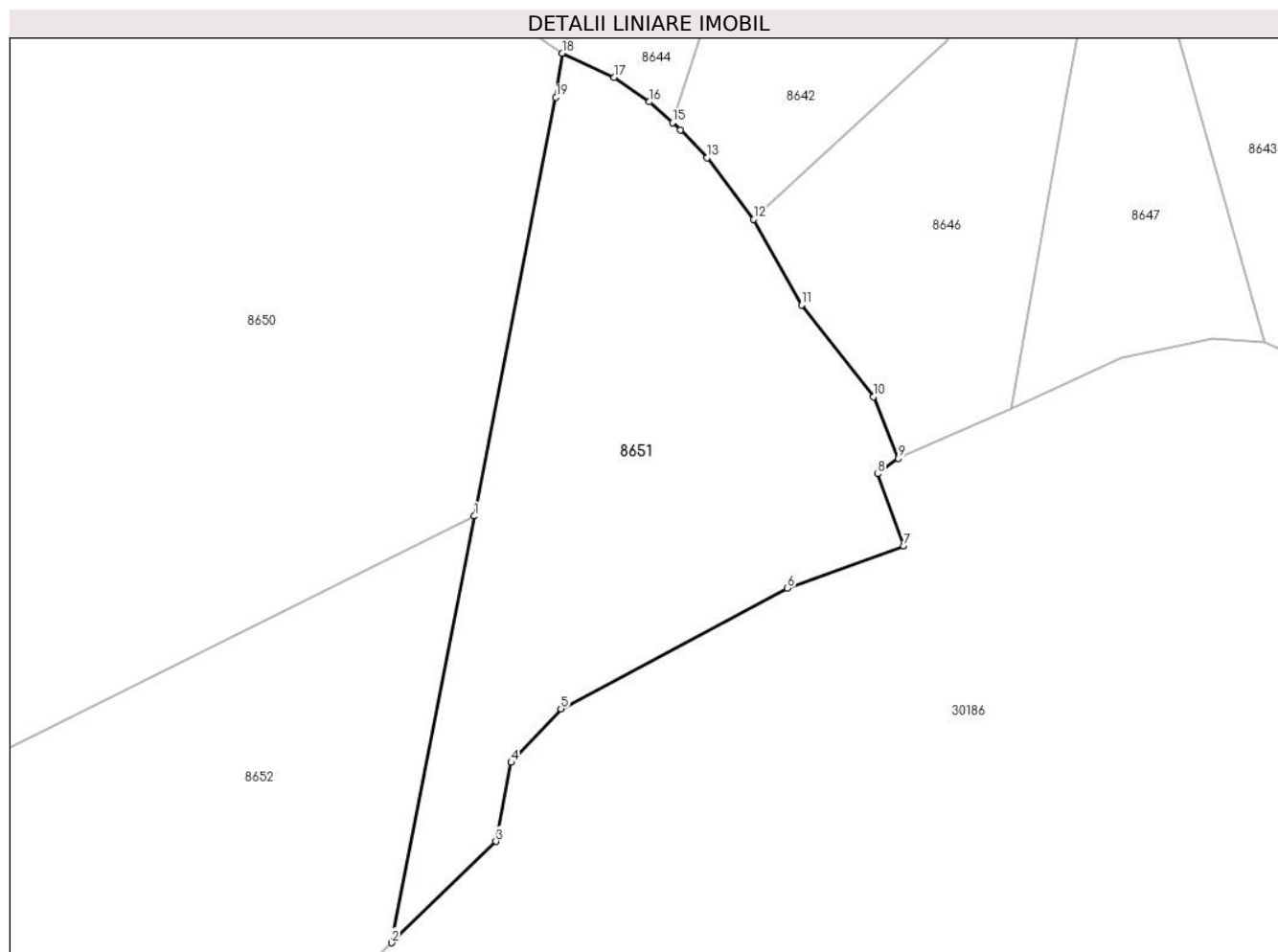
C. Partea III. SARCINI .

Inscrieri privind dezmembramintele dreptului de proprietate, drepturi reale de garanție și sarcini	Referințe
NU SUNT	

Teren

Nr cadastral	Suprafața (mp)*	Observații / Referințe
	10.250	

* Suprafața este determinată în planul de proiecție Stereo 70.



Date referitoare la teren

Crt	Categorie folosință	Intra vilan	Suprafața (mp)	Tarla	Parcelă	Nr. topo	Observații / Referințe
1	padure	NU	10.250	UP4	305	-	

Lungime Segmente

1) Valorile lungimilor segmentelor sunt obținute din proiecție în plan.

Punct început	X / Y	Punct sfârșit	X / Y	Lungime segment (** (m)
1	573.181,838 372.983,735	2	573.162,773 372.885,686	99.885
2	573.162,773 372.885,686	3	573.186,78 372.908,97	33.444
3	573.186,78 372.908,97	4	573.190,29 372.927,13	18.496
4	573.190,29 372.927,13	5	573.201,698 372.939,45	16.791
5	573.201,698 372.939,45	6	573.253,805 372.967,174	59.023

Punct început	X / Y	Punct sfârșit	X / Y	Lungime segment (** (m)
6	573.253,805 372.967,174	7	573.280,524 372.976,875	28.426
7	573.280,524 372.976,875	8	573.274,497 372.993,438	17.625
8	573.274,497 372.993,438	9	573.279,33 372.996,957	5.978
9	573.279,33 372.996,957	10	573.273,574 373.011,162	15.327
10	573.273,574 373.011,162	11	573.257,025 373.032,26	26.814
11	573.257,025 373.032,26	12	573.246,054 373.051,893	22.49
12	573.246,054 373.051,893	13	573.235,327 373.066,07	17.778
13	573.235,327 373.066,07	14	573.229,183 373.072,474	8.875
14	573.229,183 373.072,474	15	573.227,383 373.074,099	2.425
15	573.227,383 373.074,099	16	573.222,041 373.078,921	7.196
16	573.222,041 373.078,921	17	573.213,917 373.084,548	9.882
17	573.213,917 373.084,548	18	573.202,0 373.090,09	13.143
18	573.202,0 373.090,09	19	573.200,55 373.079,97	10.223
19	573.200,55 373.079,97	1	573.181,838 372.983,735	98.037

** Lungimile segmentelor sunt determinate în planul de proiecție Stereo 70 și sunt rotunjite la 1 milimetru.

*** Distanța dintre puncte este formată din segmente cumulate ce sunt mai mici decât valoarea 1 milimetru.

**DATE DESPRE IMOBILUL NR. 8652**

Oficiul de Cadastru și Publicitate Imobiliară PRAHOVA
Biroul de Cadastru și Publicitate Imobiliară Ploiești

A. Partea I. Descrierea imobilului

TEREN Extravilan

Adresa: Jud. Prahova

Nr. Crt	Nr cadastral Nr. topografic	Suprafața* (mp)	Observații / Referințe
A1		21.029	Sector cadastral:63 Teren neimprejmut;

B. Partea II. Proprietari și acte

Inscrieri privitoare la dreptul de proprietate și alte drepturi reale		Referințe
/		
Act Normativ nr. 7, din 13/03/1996 emis de PARLAMENTUL ROMANIEI;		
B1	Inscrierea posesiei, drept de PROPRIETATE, dobandit prin Lege, cota actuala 1/1, cota initiala 1/1 1) NEIDENTIFICAT NEIDENTIFICAT	A1
Act Normativ nr. 7, din 13/03/1996 emis de PARLAMENTUL ROMANIEI (Art. 13);		
B2	Se noteaza mentiunea de proprietar neidentificat.	A1

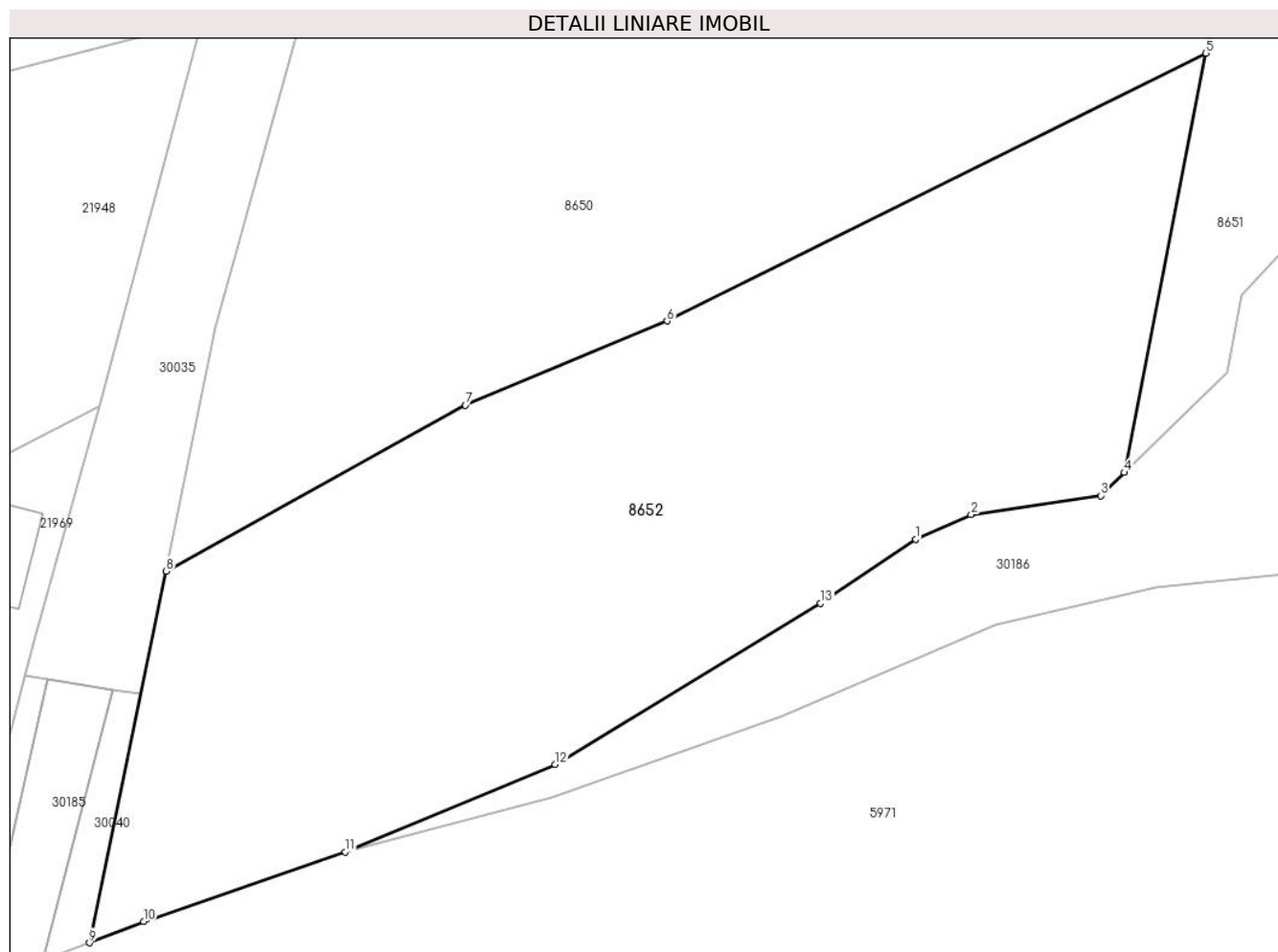
C. Partea III. SARCINI .

Inscrieri privind dezmembramintele dreptului de proprietate, drepturi reale de garanție și sarcini	Referințe
NU SUNT	

Teren

Nr cadastral	Suprafața (mp)*	Observații / Referințe
	21.029	

* Suprafața este determinată în planul de proiecție Stereo 70.



Date referitoare la teren

Crt	Categorie folosință	Intravilan	Suprafața (mp)	Tarla	Parcelă	Nr. topo	Observații / Referințe
1	padure	NU	21.029	UP4	305	-	

Lungime Segmente

1) Valorile lungimilor segmentelor sunt obținute din proiecție în plan.

Punct început	X / Y	Punct sfârșit	X / Y	Lungime segment (** (m)
1	573.113,908 372.870,039	2	573.126,912 372.875,815	14.229
2	573.126,912 372.875,815	3	573.157,199 372.880,28	30.614
3	573.157,199 372.880,28	4	573.162,773 372.885,686	7.765
4	573.162,773 372.885,686	5	573.181,838 372.983,735	99.885
5	573.181,838 372.983,735	6	573.055,757 372.921,13	140.769

Punct început	X / Y	Punct sfârșit	X / Y	Lungime segment (** (m)
6	573.055,757 372.921,13	7	573.008,52 372.901,435	51.178
7	573.008,52 372.901,435	8	572.938,494 372.862,63	80.059
8	572.938,494 372.862,63	9	572.920,538 372.775,71	88.755
9	572.920,538 372.775,71	10	572.933,24 372.780,671	13.636
10	572.933,24 372.780,671	11	572.980,427 372.796,97	49.923
11	572.980,427 372.796,97	12	573.029,57 372.817,419	53.228
12	573.029,57 372.817,419	13	573.091,67 372.855,102	72.639
13	573.091,67 372.855,102	1	573.113,908 372.870,039	26.789

** Lungimile segmentelor sunt determinate în planul de proiecție Stereo 70 și sunt rotunjite la 1 milimetru.

*** Distanța dintre puncte este formată din segmente cumulate ce sunt mai mici decât valoarea 1 milimetru.

**DATE DESPRE IMOBILUL NR. 8800**

Oficiul de Cadastru și Publicitate Imobiliară PRAHOVA
Biroul de Cadastru și Publicitate Imobiliară Ploiești

A. Partea I. Descrierea imobilului

TEREN Extravilan

Adresa: Jud. Prahova

Nr. Crt	Nr cadastral Nr. topografic	Suprafața* (mp)	Observații / Referințe
A1		4.800	Sector cadastral:49 Teren neimprejmuț;

B. Partea II. Proprietari și acte

Inscrieri privitoare la dreptul de proprietate și alte drepturi reale		Referințe
/		
Act Notarial nr. 63, din 10/07/2018 emis de NP TOMESCU ALICE-CRISTINA;		
B1	Intabulare, drept de PROPRIETATE, cu titlu de moștenire, dobandit prin Succesiune, cota actuala 2/4, cota initiala 2/4 1) NASULEA MARIA	A1
B2	Intabulare, drept de PROPRIETATE, cu titlu de moștenire, dobandit prin Succesiune, cota actuala 1/4, cota initiala 1/4 1) GHIȚĂ CRISTINA	A1
B3	Intabulare, drept de PROPRIETATE, cu titlu de moștenire, dobandit prin Succesiune, cota actuala 1/4, cota initiala 1/4 1) MILITARU IONUȚ	A1

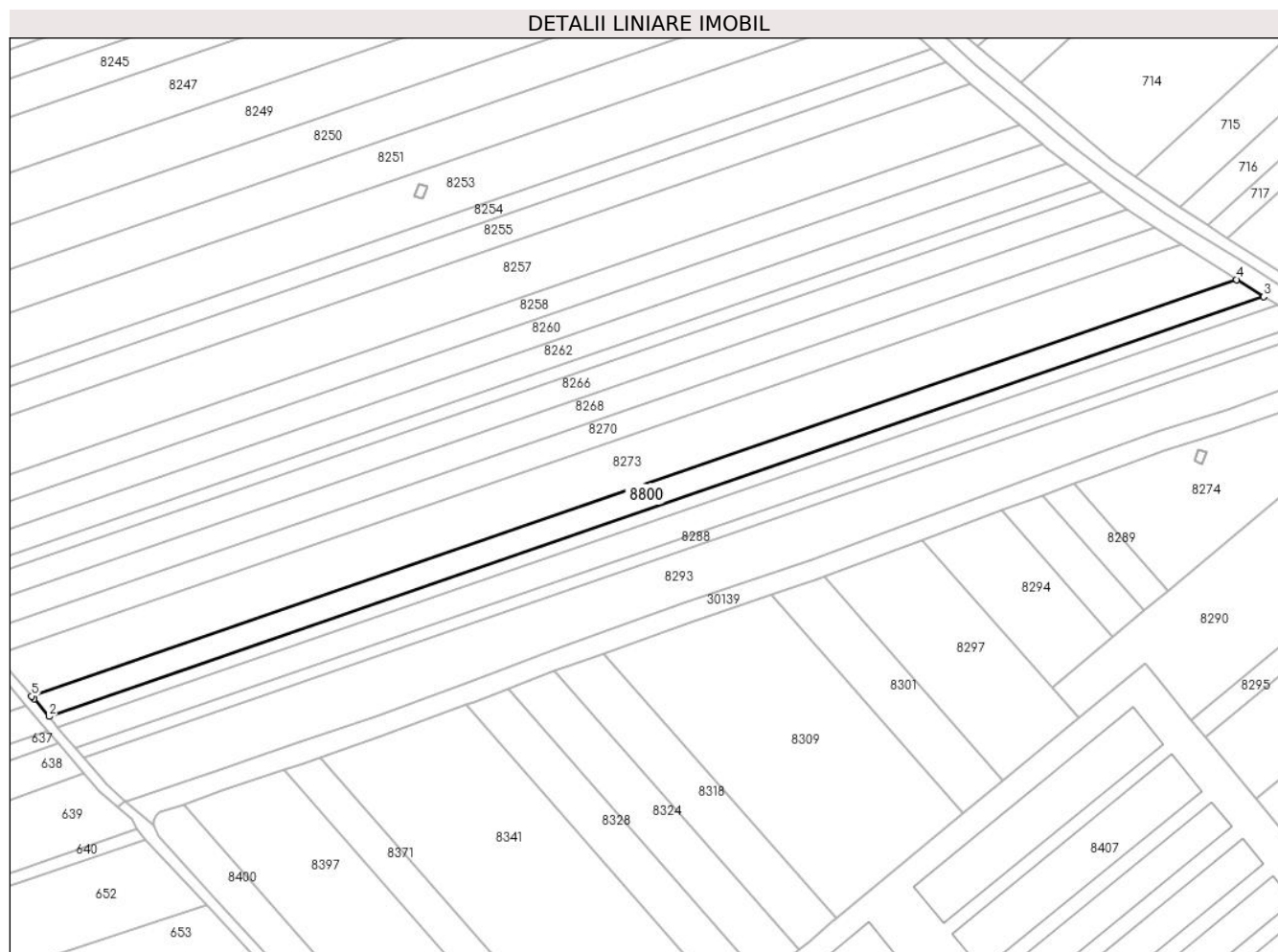
C. Partea III. SARCINI .

Inscrieri privind dezmembramintele dreptului de proprietate, drepturi reale de garanție și sarcini	Referințe
NU SUNT	

Teren

Nr cadastral	Suprafața (mp)*	Observații / Referințe
	4.800	

* Suprafața este determinată în planul de proiecție Stereo 70.



Date referitoare la teren

Crt	Categorie folosință	Intravilan	Suprafața (mp)	Tarla	Parcelă	Nr. topo	Observații / Referințe
1	arabil	NU	4.800	60	357/3	-	

Lungime Segmente

1) Valorile lungimilor segmentelor sunt obținute din proiecție în plan.

Punct început	X / Y	Punct sfârșit	X / Y	Lungime segment (** (m)
1	571.226,772 374.042,683	2	571.232,538 374.035,876	8.921
2	571.232,538 374.035,876	3	571.704,112 374.198,8	498.925
3	571.704,112 374.198,8	4	571.693,65 374.205,405	12.373
4	571.693,65 374.205,405	5	571.225,841 374.043,782	494.942
5	571.225,841 374.043,782	1	571.226,772 374.042,683	1.44

**** Lungimile segmentelor sunt determinate în planul de proiecție Stereo 70 și sunt rotunjite la 1 milimetru.**

***** Distanța dintre puncte este formată din segmente cumulate ce sunt mai mici decât valoarea 1 milimetru.**

**DATE DESPRE IMOBILUL NR. 8801**

Oficiul de Cadastru și Publicitate Imobiliară PRAHOVA
Biroul de Cadastru și Publicitate Imobiliară Ploiești

A. Partea I. Descrierea imobilului

TEREN Extravilan

Adresa: Jud. Prahova

Nr. Crt	Nr cadastral Nr. topografic	Suprafața* (mp)	Observații / Referințe
A1		2.500	Sector cadastral:42 Teren neimprejmuit;

B. Partea II. Proprietari și acte

Inscrieri privitoare la dreptul de proprietate și alte drepturi reale		Referințe
/		
Act Notarial nr. 416, din 29/11/2004 emis de NP TOMESCU ALICE-CRISTINA;		
B1	Intabulare, drept de PROPRIETATE, cu titlu de moștenire cu partaj, dobandit prin lesire Din Indiviziune, cota actuala 1/1, cota initiala 1/1 1) NICULAE IORDAN	A1

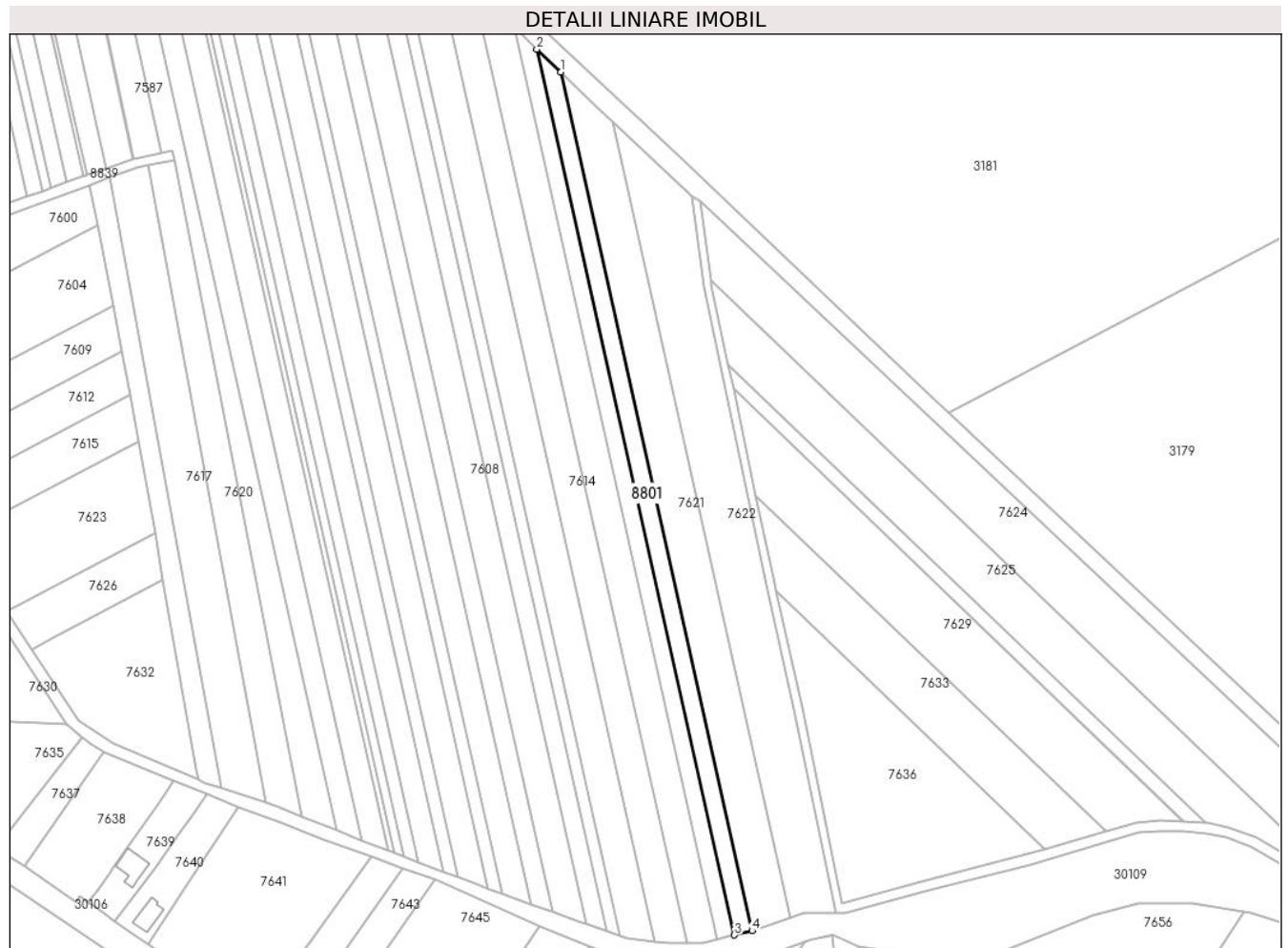
C. Partea III. SARCINI .

Inscrieri privind dezmembramintele dreptului de proprietate, drepturi reale de garanție și sarcini	Referințe
NU SUNT	

Teren

Nr cadastral	Suprafața (mp)*	Observații / Referințe
	2.500	

* Suprafața este determinată în planul de proiecție Stereo 70.



Date referitoare la teren

Crt	Categorie folosință	Intravilan	Suprafața (mp)	Tarla	Parcelă	Nr. topo	Observații / Referințe
1	arabil	NU	2.500	42	220/58	-	

Lungime Segmente

1) Valorile lungimilor segmentelor sunt obținute din proiecție în plan.

Punct început	X / Y	Punct sfârșit	X / Y	Lungime segment (** (m)
1	573.796,262 376.296,754	2	573.786,934 376.305,707	12.929
2	573.786,934 376.305,707	3	573.864,322 375.959,267	354.978
3	573.864,322 375.959,267	4	573.871,283 375.960,91	7.152
4	573.871,283 375.960,91	1	573.796,262 376.296,754	344.121

** Lungimile segmentelor sunt determinate în planul de proiecție Stereo 70 și sunt rotunjite la 1 milimetru.

***** Distanţa dintre puncte este formată din segmente cumulate ce sunt mai mici decât valoarea 1 milimetru.**

**DATE DESPRE IMOBILUL NR. 8802**

Oficiul de Cadastru și Publicitate Imobiliară PRAHOVA
Biroul de Cadastru și Publicitate Imobiliară Ploiești

A. Partea I. Descrierea imobilului

TEREN Extravilan

Adresa: Jud. Prahova

Nr. Crt	Nr cadastral Nr. topografic	Suprafața* (mp)	Observații / Referințe
A1		1.700	Sector cadastral:57 Teren neimprejmut;

B. Partea II. Proprietari și acte

Inscrieri privitoare la dreptul de proprietate și alte drepturi reale		Referințe
/		
Hotarare Judecatoreasca nr. 11199, din 27/10/2010 emis de JUDECĂTORIA PLOIEȘTI;		
B1	Intabulare, drept de PROPRIETATE, cu titlu de ieșire din indiviziune, dobandit prin Hotarare Judecatoreasca, cota actuala 1/1, cota initiala 1/1	A1
	1) PRUSAN VERONICA 2) MARIN PETRE	

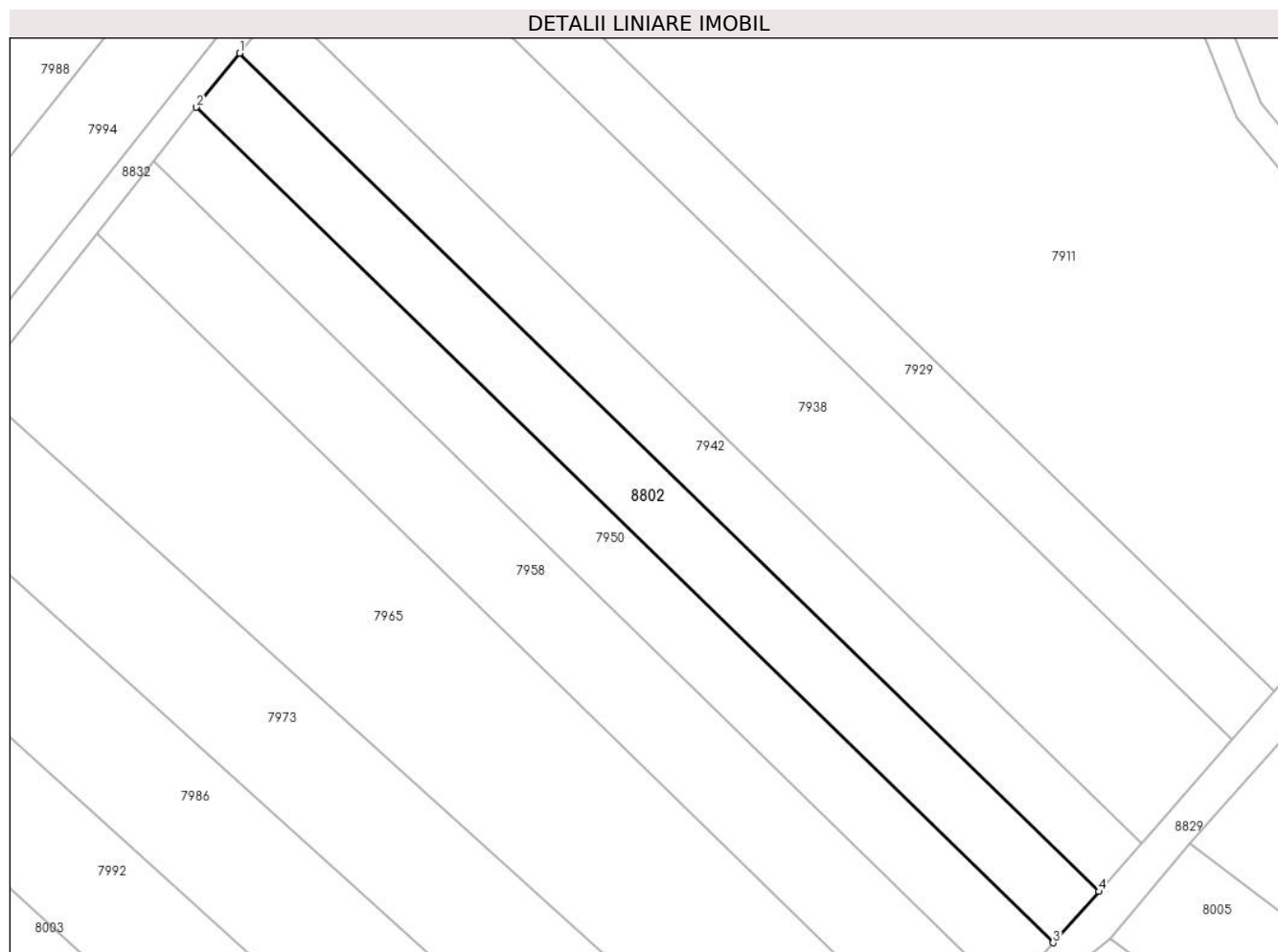
C. Partea III. SARCINI .

Inscrieri privind dezmembramintele dreptului de proprietate, drepturi reale de garanție și sarcini	Referințe
NU SUNT	

Teren

Nr cadastral	Suprafața (mp)*	Observații / Referințe
	1.700	

* Suprafața este determinată în planul de proiecție Stereo 70.



Date referitoare la teren

Crt	Categorie folosință	Intra vilan	Suprafața (mp)	Tarla	Parcelă	Nr. topo	Observații / Referințe
1	arabil	NU	1.700	44	229/20	-	

Lungime Segmente

1) Valorile lungimilor segmentelor sunt obținute din proiecție în plan.

Punct început	X / Y	Punct sfârșit	X / Y	Lungime segment (** (m)
1	573.855,011 375.304,018	2	573.848,851 375.296,249	9.915
2	573.848,851 375.296,249	3	573.972,067 375.176,153	172.062
3	573.972,067 375.176,153	4	573.978,633 375.183,528	9.874
4	573.978,633 375.183,528	1	573.855,011 375.304,018	172.627

** Lungimile segmentelor sunt determinate în planul de proiecție Stereo 70 și sunt rotunjite la 1 milimetru.

***** Distanţa dintre puncte este formată din segmente cumulate ce sunt mai mici decât valoarea 1 milimetru.**

**DATE DESPRE IMOBILUL NR. 8803**

Oficiul de Cadastru și Publicitate Imobiliară PRAHOVA
Biroul de Cadastru și Publicitate Imobiliară Ploiești

A. Partea I. Descrierea imobilului

TEREN Extravilan

Adresa: Jud. Prahova

Nr. Crt	Nr cadastral Nr. topografic	Suprafața* (mp)	Observații / Referințe
A1		750	Sector cadastral:57 Teren neimprejmuit;

B. Partea II. Proprietari și acte

Inscrieri privitoare la dreptul de proprietate și alte drepturi reale		Referințe
/		
Hotarare Judecatoreasca nr. 4276, din 19/04/2011 emis de JUDECĂTORIA PLOIEȘTI;		
B1	Intabulare, drept de PROPRIETATE, cu titlu de ieșire din indiviziune, dobandit prin Hotarare Judecatoreasca, cota actuala 1/1, cota initiala 1/1 1) CISMARU GEORGETA	A1

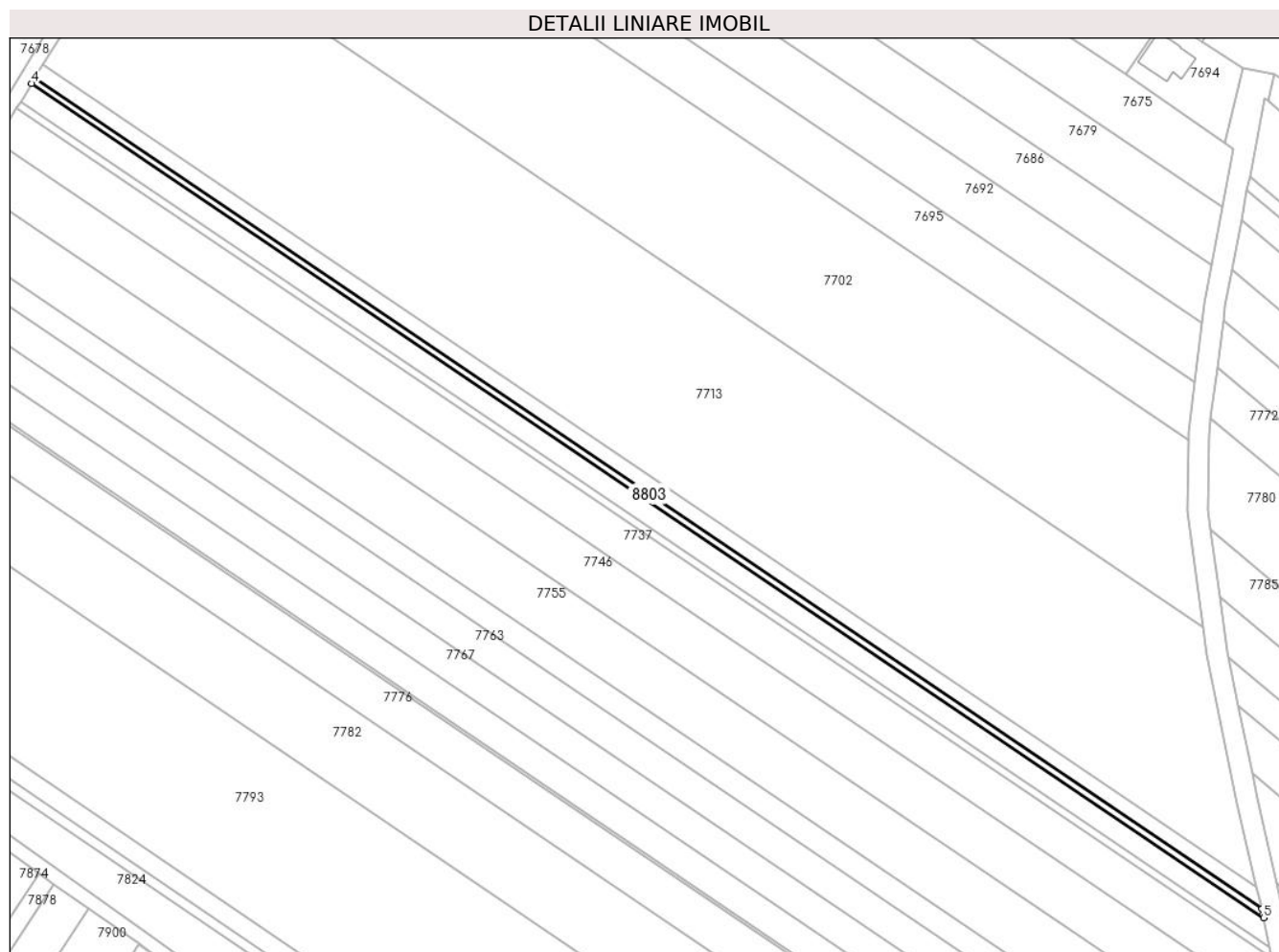
C. Partea III. SARCINI .

Inscrieri privind dezmembramintele dreptului de proprietate, drepturi reale de garanție și sarcini	Referințe
NU SUNT	

Teren

Nr cadastral	Suprafața (mp)*	Observații / Referințe
	750	

* Suprafața este determinată în planul de proiecție Stereo 70.



Date referitoare la teren

Crt	Categorie folosință	Intra vilan	Suprafața (mp)	Tarla	Parcelă	Nr. topo	Observații / Referințe
1	arabil	NU	750	44	229/204	-	

Lungime Segmente

1) Valorile lungimilor segmentelor sunt obținute din proiecție în plan.

Punct început	X / Y	Punct sfârșit	X / Y	Lungime segment (** (m)
1	573.935,127 375.500,5	2	573.934,769 375.502,027	1.568
2	573.934,769 375.502,027	3	573.580,278 375.741,858	427.999
3	573.580,278 375.741,858	4	573.579,374 375.740,359	1.75
4	573.579,374 375.740,359	5	573.935,327 375.499,538	429.764
5	573.935,327 375.499,538	1	573.935,127 375.500,5	0.983

**** Lungimile segmentelor sunt determinate în planul de proiecție Stereo 70 și sunt rotunjite la 1 milimetru.**

***** Distanța dintre puncte este formată din segmente cumulate ce sunt mai mici decât valoarea 1 milimetru.**

**DATE DESPRE IMOBILUL NR. 8810**

Oficiul de Cadastru și Publicitate Imobiliară PRAHOVA
Biroul de Cadastru și Publicitate Imobiliară Ploiești

A. Partea I. Descrierea imobilului

TEREN Extravilan

Adresa: Jud. Prahova

Nr. Crt	Nr cadastral Nr. topografic	Suprafața* (mp)	Observații / Referințe
A1		1.699	Sector cadastral:49 Teren neimprejmut;

B. Partea II. Proprietari și acte

Inscrieri privitoare la dreptul de proprietate și alte drepturi reale		Referințe
/		
Act Normativ nr. 7, din 13/03/1996 emis de PARLAMENTUL ROMANIEI;		
B1	Inscrierea posesiei, drept de PROPRIETATE, dobandit prin Lege, cota actuala 1/1, cota initiala 1/1 1) NEIDENTIFICAT NEIDENTIFICAT	A1
Act Normativ nr. 7, din 13/03/1996 emis de PARLAMENTUL ROMANIEI (Art. 13);		
B2	Se noteaza mentiunea de proprietar neidentificat.	A1

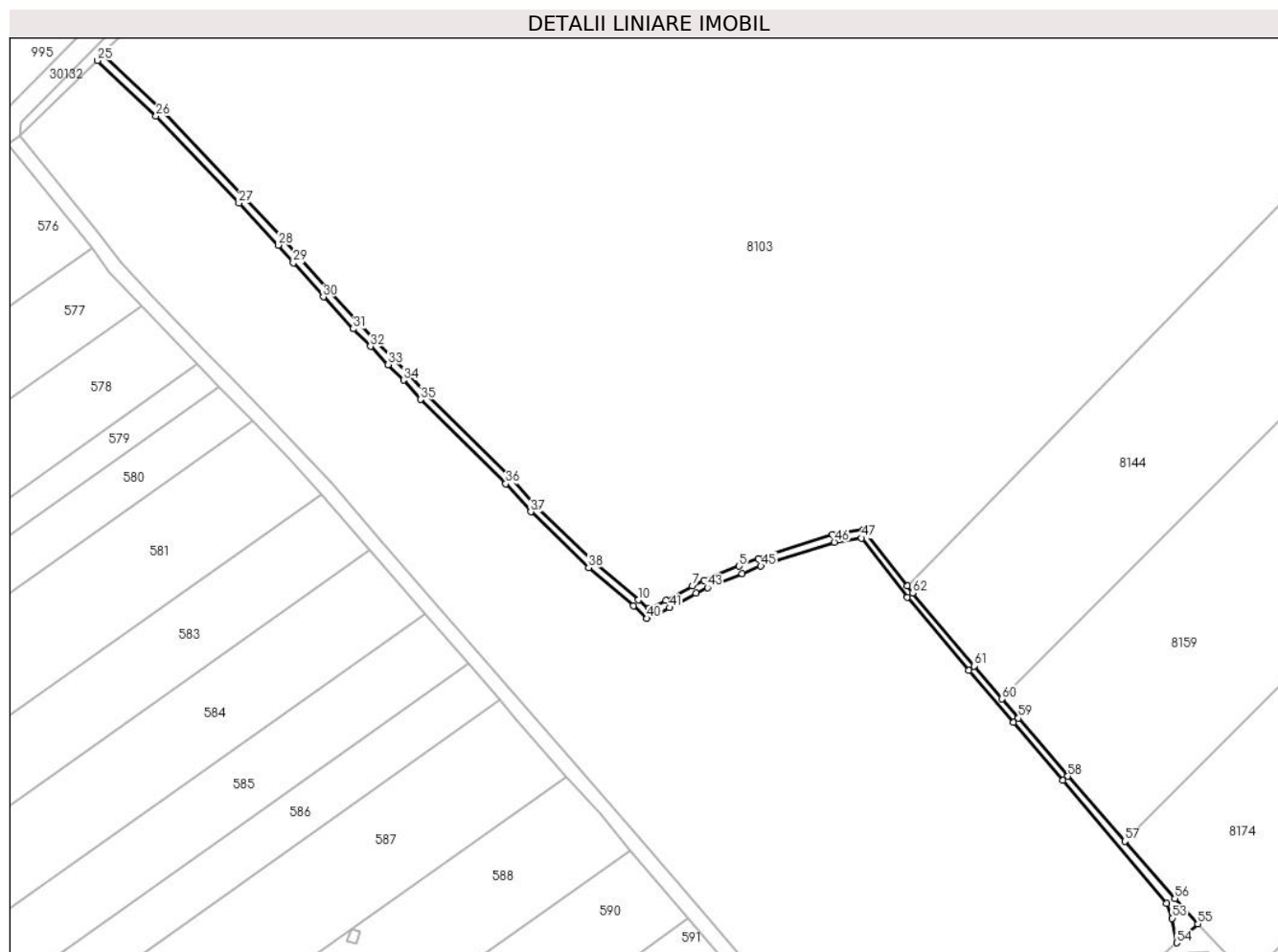
C. Partea III. SARCINI .

Inscrieri privind dezmembramintele dreptului de proprietate, drepturi reale de garanție și sarcini	Referințe
NU SUNT	

Teren

Nr cadastral	Suprafața (mp)*	Observații / Referințe
	1.699	

* Suprafața este determinată în planul de proiecție Stereo 70.



Date referitoare la teren

Crt	Categorie folosință	Intravilan	Suprafața (mp)	Tarla	Parcelă	Nr. topo	Observații / Referințe
1	ape curgătoare	NU	1.699	60	20	-	

Lungime Segmente

1) Valorile lungimilor segmentelor sunt obținute din proiecție în plan.

Punct început	X / Y	Punct sfârșit	X / Y	Lungime segment
1	570.670,405 374.680,166	2	570.654,025 374.701,2	26.66
4	570.614,8 374.690,416	5	570.607,693 374.687,598	7.645
7	570.590,192 374.680,238	8	570.580,309 374.674,79	11.285
10	570.570,163 374.675,038	11	570.553,513 374.689,308	21.928
13	570.522,754 374.720,383	14	570.490,968 374.751,81	44.699
2	570.654,025 374.701,2	3	570.642,495 374.699,462	11.66
5	570.607,693 374.687,598	6	570.594,625 374.682,331	14.089
8	570.580,309 374.674,79	9	570.573,807 374.671,677	7.209
11	570.553,513 374.689,308	12	570.532,112 374.709,944	29.73
14	570.490,968 374.751,81	15	570.484,659 374.758,935	9.517
3	570.642,495 374.699,462	4	570.614,8 374.690,416	29.135
6	570.594,625 374.682,331	7	570.590,192 374.680,238	4.902
9	570.573,807 374.671,677	10	570.570,163 374.675,038	4.957
12	570.532,112 374.709,944	13	570.522,754 374.720,383	14.019
15	570.484,659 374.758,935	16	570.478,931 374.764,829	8.219

Punct început	X / Y	Punct sfârșit	X / Y	Lungime segment	Punct început	X / Y	Punct sfârșit	X / Y	Lungime segment	Punct început	X / Y	Punct sfârșit	X / Y	Lungime segment
16	570.478,931 374.764,829	17	570.472,291 374.771,619	9.497	17	570.472,291 374.771,619	18	570.465,913 374.778,125	9.111	18	570.465,913 374.778,125	19	570.454,788 374.789,989	16.264
19	570.454,788 374.789,989	20	570.443,62 374.802,595	16.841	20	570.443,62 374.802,595	21	570.437,995 374.809,243	8.708	21	570.437,995 374.809,243	22	570.423,233 374.825,035	21.617
22	570.423,233 374.825,035	23	570.392,283 374.857,437	44.808	23	570.392,283 374.857,437	24	570.369,951 374.878,782	30.892	24	570.369,951 374.878,782	25	570.368,306 374.876,075	3.168
25	570.368,306 374.876,075	26	570.390,164 374.855,312	30.148	26	570.390,164 374.855,312	27	570.421,053 374.822,975	44.719	27	570.421,053 374.822,975	28	570.435,753 374.807,248	21.527
28	570.435,753 374.807,248	29	570.441,352 374.800,631	8.668	29	570.441,352 374.800,631	30	570.452,571 374.787,968	16.918	30	570.452,571 374.787,968	31	570.463,747 374.776,049	16.339
31	570.463,747 374.776,049	32	570.470,147 374.769,52	9.143	32	570.470,147 374.769,52	33	570.476,783 374.762,735	9.491	33	570.476,783 374.762,735	34	570.482,459 374.756,894	8.145
34	570.482,459 374.756,894	35	570.488,788 374.749,746	9.547	35	570.488,788 374.749,746	36	570.520,581 374.718,313	44.708	36	570.520,581 374.718,313	37	570.529,951 374.707,86	14.038
37	570.529,951 374.707,86	38	570.551,494 374.687,087	29.927	38	570.551,494 374.687,087	39	570.568,169 374.672,796	21.961	39	570.568,169 374.672,796	40	570.573,268 374.668,093	6.937
40	570.573,268 374.668,093	41	570.581,683 374.672,121	9.329	41	570.581,683 374.672,121	42	570.591,558 374.677,565	11.276	42	570.591,558 374.677,565	43	570.595,827 374.679,581	4.721
43	570.595,827 374.679,581	44	570.608,807 374.684,812	13.994	44	570.608,807 374.684,812	45	570.615,82 374.687,593	7.544	45	570.615,82 374.687,593	46	570.643,189 374.696,532	28.792
46	570.643,189 374.696,532	47	570.653,304 374.698,057	10.229	47	570.653,304 374.698,057	48	570.670,42 374.676,079	27.857	48	570.670,42 374.676,079	49	570.693,394 374.648,83	35.641
49	570.693,394 374.648,83	50	570.709,948 374.629,338	25.573	50	570.709,948 374.629,338	51	570.728,338 374.607,718	28.383	51	570.728,338 374.607,718	52	570.767,093 374.562,012	59.925
52	570.767,093 374.562,012	53	570.769,184 374.556,373	6.014	53	570.769,184 374.556,373	54	570.770,849 374.547,235	9.288	54	570.770,849 374.547,235	55	570.778,77 374.554,249	10.58
55	570.778,77 374.554,249	56	570.770,219 374.563,737	12.773	56	570.770,219 374.563,737	57	570.751,498 374.585,091	28.398	57	570.751,498 374.585,091	58	570.730,244 374.609,336	32.242
58	570.730,244 374.609,336	59	570.711,854 374.630,956	28.383	59	570.711,854 374.630,956	60	570.705,756 374.638,136	9.42	60	570.705,756 374.638,136	61	570.695,303 374.650,445	16.149
61	570.695,303 374.650,445	62	570.672,363 374.677,653	35.588	62	570.672,363 374.677,653	1	570.670,405 374.680,166	3.186					

** Lungimile segmentelor sunt determinate în planul de proiecție Stereo 70 și sunt rotunjite la 1 milimetru.

*** Distanța dintre puncte este formată din segmente cumulate ce sunt mai mici decât valoarea 1 milimetru.

**DATE DESPRE IMOBILUL NR. 8811**

Oficiul de Cadastru și Publicitate Imobiliară PRAHOVA
Biroul de Cadastru și Publicitate Imobiliară Ploiești

A. Partea I. Descrierea imobilului

TEREN Intravilan

Adresa: Loc. Stancesti, Jud. Prahova

Nr. Crt	Nr cadastral Nr. topografic	Suprafața* (mp)	Observații / Referințe
A1	30698	4.140	Sector cadastral:48 Teren neimprijmit;

Construcții

Crt	Nr cadastral Nr. topografic	Adresa	Observații / Referințe
A1.1	30698-C1	Loc. Stancesti, Jud. Prahova	Nr. niveluri:1; S. construita la sol:509 mp; S. construita desfasurata:509 mp; ATELIER MECANIC PARTER cu Sc=508,81 mp
A1.2	30698-C2	Loc. Stancesti, Jud. Prahova	Nr. niveluri:1; S. construita la sol:336 mp; S. construita desfasurata:336 mp; SOPRON cu Sc=335,82 mp
A1.3	30698-C3	Loc. Stancesti, Jud. Prahova	Nr. niveluri:1; S. construita la sol:7 mp; S. construita desfasurata:7 mp; CANTAR cu Sc=7,22 mp

B. Partea II. Proprietari și acte

Inscrieri privitoare la dreptul de proprietate și alte drepturi reale	Referințe
134479 / 05/09/2024	
Act Notarial nr. 2409, din 05/08/2024 emis de VOICU Andreea Elena;	
B1	Se infiinteaza cartea funciara 30698 a imobilului cu numarul cadastral 30698 / UAT Târgșoru Vechi, rezultat din dezmembrarea imobilului cu numarul cadastral 22481 inscris in cartea funciara 22481;
	A1
Act Administrativ nr. 69836, din 09/05/2024 emis de OCPI PRAHOVA (inscris sub semnatura privata nr 3 din 26.04.2024, emis de POPESCU LILIANA ELIZA;act notarial nr 828 din 26.03.2024, emis de NP ANDREEA ELENA VOICU);	
B4	se respinge cererea de actualizare a informațiilor cadastrale întrucât nu au fost soluționate solicitările din referatul de completare iar termenul a fost depășit
	A1, A1.1, A1.2, A1.3
<i>OBSERVATII: pozitie transcrisa din CF 22481/Târgșoru Vechi, inscrisa prin incheierea nr. 69836 din 09/05/2024;</i>	
Act Notarial nr. 828, din 26/03/2024 emis de NP ANDREEA ELENA VOICU;	
B5	se actualizează informațiile cadastrale în sensul modificării limitelor și a suprafeței imobilului conform documentației tehnice avizate
	A1
<i>OBSERVATII: pozitie transcrisa din CF 22481/Târgșoru Vechi, inscrisa prin incheierea nr. 98446 din 01/07/2024;</i>	
134481 / 05/09/2024	
Act Notarial nr. 2410, din 05/08/2024 emis de NP VOICU Andreea Elena;	
B7	Intabulare, drept de PROPRIETATEcumpărare, dobandit prin Conventie, cota actuala 1/1, cota initiala 1/1
	A1
	1) METALFAB TECH SRL, CIF:48720553
B8	Intabulare, drept de PROPRIETATEcumpărare, dobandit prin Conventie, cota actuala 1/1, cota initiala 1/1
	A1.1, A1.2, A1.3
	1) METALFAB TECH SRL, CIF:48720553

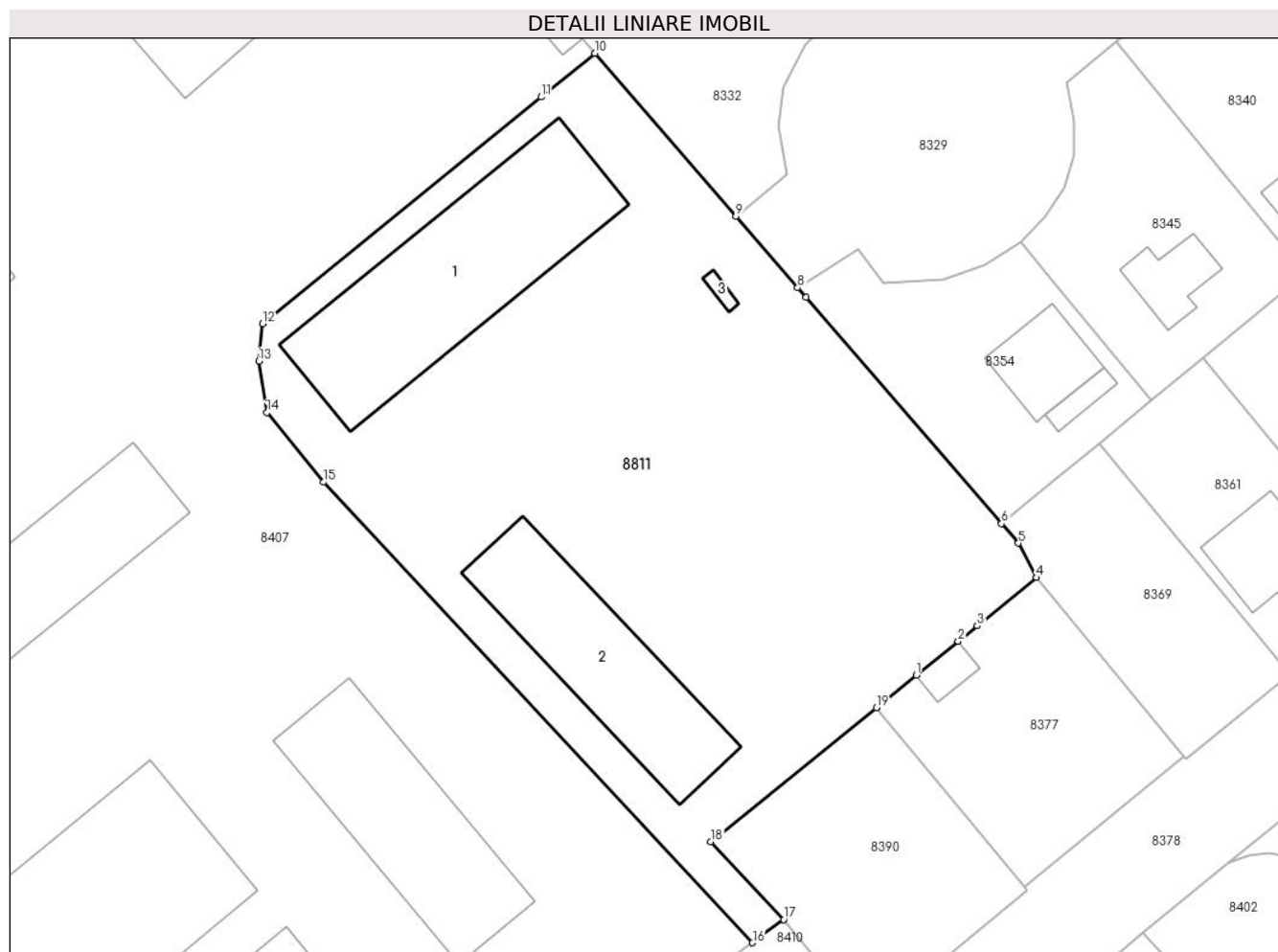
C. Partea III. SARCINI

Inscrieri privind dezmembramintele dreptului de proprietate, drepturi reale de garanție și sarcini	Referințe
134481 / 05/09/2024	
Act Notarial nr. 2410, din 05/08/2024 emis de NP VOICU Andreea Elena;	
C1	Intabulare, drept de IPOTECA LEGALA, Valoare:100000 EURreprezentând rest preț
	A1, A1.1, A1.2, A1.3
	1) LOCAL SRL, CIF:14721198

Teren

Nr cadastral	Suprafața (mp)*	Observații / Referințe
30698	4.140	

* Suprafața este determinată în planul de proiecție Stereo 70.



Date referitoare la teren

Crt	Categorie folosință	Intra vilan	Suprafața (mp)	Tarla	Parcelă	Nr. topo	Observații / Referințe
1	curți constructii	DA	4.140	61	360	-	

Date referitoare la construcții

Crt	Număr	Destinație construcție	Supraf. (mp)	Situație juridică	Observații / Referințe
A1.1	30698-C1	construcții industriale și edilitare	509	Cu acte	Nr. niveluri:1; S. construita la sol:509 mp; S. construita desfasurata:509 mp; ATELIER MECANIC PARTER cu Sc=508,81 mp
A1.2	30698-C2	construcții industriale și edilitare	336	Cu acte	Nr. niveluri:1; S. construita la sol:336 mp; S. construita desfasurata:336 mp; SOPRON cu Sc=335,82 mp
A1.3	30698-C3	construcții anexa	7	Cu acte	Nr. niveluri:1; S. construita la sol:7 mp; S. construita desfasurata:7 mp; CANTAR cu Sc=7,22 mp

Lungime Segmente

1) Valorile lungimilor segmentelor sunt obținute din proiecție în plan.

Punct început	X / Y	Punct sfârșit	X / Y	Lungime segment (** (m)
---------------	-------	---------------	-------	-------------------------

Punct început	X / Y	Punct sfârşit	X / Y	Lungime segment (** (m)
1	571.859,38 373.907,878	2	571.864,084 373.911,689	6.054
2	571.864,084 373.911,689	3	571.866,211 373.913,413	2.738
3	571.866,211 373.913,413	4	571.872,87 373.918,81	8.571
4	571.872,87 373.918,81	5	571.870,828 373.922,663	4.361
5	571.870,828 373.922,663	6	571.868,935 373.924,853	2.895
6	571.868,935 373.924,853	7	571.847,02 373.950,201	33.508
7	571.847,02 373.950,201	8	571.846,083 373.951,284	1.432
8	571.846,083 373.951,284	9	571.839,17 373.959,28	10.57
9	571.839,17 373.959,28	10	571.823,383 373.977,541	24.139
10	571.823,383 373.977,541	11	571.817,33 373.972,636	7.791
11	571.817,33 373.972,636	12	571.786,117 373.947,264	40.224
12	571.786,117 373.947,264	13	571.785,684 373.943,04	4.246
13	571.785,684 373.943,04	14	571.786,604 373.937,289	5.824
14	571.786,604 373.937,289	15	571.792,946 373.929,51	10.037
15	571.792,946 373.929,51	16	571.841,023 373.877,923	70.517
16	571.841,023 373.877,923	17	571.844,51 373.880,53	4.354
17	571.844,51 373.880,53	18	571.836,37 373.889,23	11.914
18	571.836,37 373.889,23	19	571.854,915 373.904,259	23.87
19	571.854,915 373.904,259	1	571.859,38 373.907,878	5.747

** Lungimile segmentelor sunt determinate în planul de proiecţie Stereo 70 şi sunt rotunjite la 1 milimetru.

*** Distanţa dintre puncte este formată din segmente cumulate ce sunt mai mici decât valoarea 1 milimetru.

**DATE DESPRE IMOBILUL NR. 8812**

Oficiul de Cadastru și Publicitate Imobiliară PRAHOVA
Biroul de Cadastru și Publicitate Imobiliară Ploiești

A. Partea I. Descrierea imobilului

TEREN Intravilan

Adresa: Loc. Stancesti, Jud. Prahova

Nr. Crt	Nr cadastral Nr. topografic	Suprafața* (mp)	Observații / Referințe
A1		915	Sector cadastral:62 Teren neimprejmut;

B. Partea II. Proprietari și acte

Inscrieri privitoare la dreptul de proprietate și alte drepturi reale		Referințe
/		
Act Normativ nr. 7, din 13/03/1996 emis de PARLAMENTUL ROMANIEI;		
B1	Inscrierea posesiei, drept de PROPRIETATE, dobandit prin Lege, cota actuala 1/1, cota initiala 1/1 1) NEIDENTIFICAT NEIDENTIFICAT	A1
Act Normativ nr. 7, din 13/03/1996 emis de PARLAMENTUL ROMANIEI (Art. 13);		
B2	Se noteaza mentiunea de proprietar neidentificat.	A1

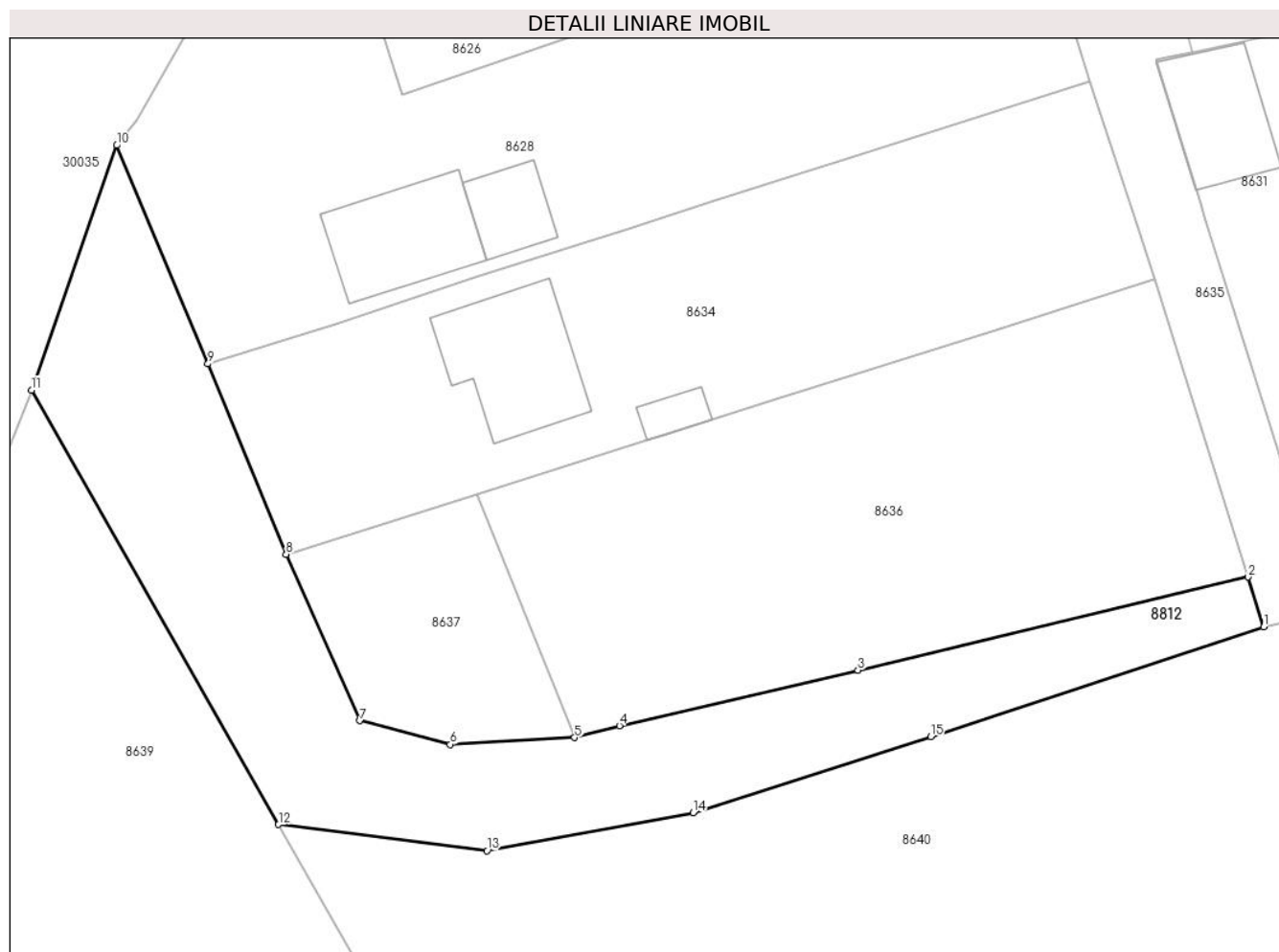
C. Partea III. SARCINI .

Inscrieri privind dezmembramintele dreptului de proprietate, drepturi reale de garanție și sarcini	Referințe
NU SUNT	

Teren

Nr cadastral	Suprafața (mp)*	Observații / Referințe
	915	

* Suprafața este determinată în planul de proiecție Stereo 70.



Date referitoare la teren

Crt	Categorie folosință	Intravilan	Suprafața (mp)	Tarla	Parcelă	Nr. topo	Observații / Referințe
1	drum	DA	915	UP4	-	-	

Lungime Segmente

1) Valorile lungimilor segmentelor sunt obținute din proiecție în plan.

Punct început	X / Y	Punct sfârșit	X / Y	Lungime segment (** (m)
1	573.133,25 373.188,557	2	573.132,099 373.192,25	3.868
2	573.132,099 373.192,25	3	573.103,287 373.185,359	29.625
3	573.103,287 373.185,359	4	573.085,675 373.181,274	18.08
4	573.085,675 373.181,274	5	573.082,358 373.180,387	3.434
5	573.082,358 373.180,387	6	573.073,166 373.179,888	9.206

Punct început	X / Y	Punct sfârșit	X / Y	Lungime segment (** (m)
6	573.073,166 373.179,888	7	573.066,494 373.181,643	6.899
7	573.066,494 373.181,643	8	573.061,05 373.193,913	13.423
8	573.061,05 373.193,913	9	573.055,276 373.207,97	15.197
9	573.055,276 373.207,97	10	573.048,535 373.224,095	17.477
10	573.048,535 373.224,095	11	573.042,256 373.206,04	19.116
11	573.042,256 373.206,04	12	573.060,487 373.173,969	36.891
12	573.060,487 373.173,969	13	573.075,889 373.172,05	15.521
13	573.075,889 373.172,05	14	573.091,101 373.174,837	15.465
14	573.091,101 373.174,837	15	573.108,646 373.180,471	18.427
15	573.108,646 373.180,471	1	573.133,25 373.188,557	25.899

** Lungimile segmentelor sunt determinate în planul de proiecție Stereo 70 și sunt rotunjite la 1 milimetru.

*** Distanța dintre puncte este formată din segmente cumulate ce sunt mai mici decât valoarea 1 milimetru.

**DATE DESPRE IMOBILUL NR. 8813**

Oficiul de Cadastru și Publicitate Imobiliară PRAHOVA
Biroul de Cadastru și Publicitate Imobiliară Ploiești

A. Partea I. Descrierea imobilului

TEREN Necunoscut

Adresa: Loc. Stancesti, Jud. Prahova

Nr. Crt	Nr cadastral Nr. topografic	Suprafața* (mp)	Observații / Referințe
A1		2.003	Sector cadastral:62 Teren neimprejmuit;

B. Partea II. Proprietari și acte

Inscrieri privitoare la dreptul de proprietate și alte drepturi reale		Referințe
/		
Act Normativ nr. 7, din 13/03/1996 emis de PARLAMENTUL ROMANIEI;		
B1	Inscrierea posesiei, drept de PROPRIETATE, dobandit prin Lege, cota actuala 1/1, cota initiala 1/1 1) NEIDENTIFICAT NEIDENTIFICAT	A1
Act Normativ nr. 7, din 13/03/1996 emis de PARLAMENTUL ROMANIEI (Art. 13);		
B2	Se noteaza mentiunea de proprietar neidentificat.	A1

C. Partea III. SARCINI .

Inscrieri privind dezmembramintele dreptului de proprietate, drepturi reale de garanție și sarcini	Referințe
NU SUNT	

Teren

Nr cadastral	Suprafața (mp)*	Observații / Referințe
	2.003	

* Suprafața este determinată în planul de proiecție Stereo 70.



Date referitoare la teren

Crt	Categorie folosință	Intravilan	Suprafața (mp)	Tarla	Parcelă	Nr. topo	Observații / Referințe
1	ape curgătoare	DA	1.708	49	2948	-	
2	ape curgătoare	NU	296	49	-	-	

Lungime Segmente

1) Valorile lungimilor segmentelor sunt obținute din proiecție în plan.

Punct început	X / Y	Punct sfârșit	X / Y	Lungime segment (** (m))
1	573.184,137 373.463,147	2	573.178,57 373.468,51	7.73
3	573.171,874 373.473,187	4	573.168,487 373.464,749	9.092
5	573.178,421 373.452,237	6	573.189,972 373.442,776	14.931
7	573.198,795 373.438,1	8	573.214,558 373.432,51	16.725

Punct început	X / Y	Punct sfârșit	X / Y	Lungime segment (** (m))
2	573.178,57 373.468,51	3	573.171,874 373.473,187	8.168
4	573.168,487 373.464,749	5	573.178,421 373.452,237	15.976
6	573.189,972 373.442,776	7	573.198,795 373.438,1	9.986
8	573.214,558 373.432,51	9	573.232,488 373.425,377	19.297

Punct început	X / Y	Punct sfârșit	X / Y	Lungime segment (** (m)
9	573.232,488 373.425,377	10	573.246,24 373.420,639	14.545
11	573.268,397 373.429,33	12	573.272,385 373.429,069	3.997
13	573.279,933 373.429,574	14	573.284,92 373.430,489	5.07
15	573.293,355 373.413,795	16	573.296,811 373.405,298	9.173
17	573.298,919 373.397,446	18	573.302,349 373.389,557	8.602
19	573.312,296 373.377,209	20	573.313,981 373.374,027	3.601
21	573.317,232 373.376,052	22	573.308,788 373.389,895	16.215
23	573.305,344 373.397,118	24	573.302,685 373.404,467	7.815
25	573.296,793 373.434,645	26	573.292,904 373.440,722	7.215
27	573.284,323 373.439,419	28	573.280,321 373.438,811	4.048
29	573.256,87 373.435,409	30	573.232,62 373.440,67	24.814
31	573.213,71 373.446,12	32	573.207,72 373.447,85	6.235
33	573.203,19 373.449,16	34	573.193,842 373.453,796	10.434

Punct început	X / Y	Punct sfârșit	X / Y	Lungime segment (** (m)
10	573.246,24 373.420,639	11	573.268,397 373.429,33	23.801
12	573.272,385 373.429,069	13	573.279,933 373.429,574	7.565
14	573.284,92 373.430,489	15	573.293,355 373.413,795	18.704
16	573.296,811 373.405,298	17	573.298,919 373.397,446	8.13
18	573.302,349 373.389,557	19	573.312,296 373.377,209	15.856
20	573.313,981 373.374,027	21	573.317,232 373.376,052	3.83
22	573.308,788 373.389,895	23	573.305,344 373.397,118	8.002
24	573.302,685 373.404,467	25	573.296,793 373.434,645	30.748
26	573.292,904 373.440,722	27	573.284,323 373.439,419	8.679
28	573.280,321 373.438,811	29	573.256,87 373.435,409	23.696
30	573.232,62 373.440,67	31	573.213,71 373.446,12	19.68
32	573.207,72 373.447,85	33	573.203,19 373.449,16	4.716
34	573.193,842 373.453,796	1	573.184,137 373.463,147	13.477

** Lungimile segmentelor sunt determinate în planul de proiecție Stereo 70 și sunt rotunjite la 1 milimetru.

*** Distanța dintre puncte este formată din segmente cumulate ce sunt mai mici decât valoarea 1 milimetru.

**DATE DESPRE IMOBILUL NR. 8814**

Oficiul de Cadastru și Publicitate Imobiliară PRAHOVA
Biroul de Cadastru și Publicitate Imobiliară Ploiești

A. Partea I. Descrierea imobilului

TEREN Necunoscut

Adresa: Loc. Stancesti, Jud. Prahova

Nr. Crt	Nr cadastral Nr. topografic	Suprafața* (mp)	Observații / Referințe
A1		1.485	Sector cadastral:62 Teren neimprejmut;

B. Partea II. Proprietari și acte

Inscrieri privitoare la dreptul de proprietate și alte drepturi reale		Referințe
/		
Act Normativ nr. 7, din 13/03/1996 emis de PARLAMENTUL ROMANIEI;		
B1	Inscrierea posesiei, drept de PROPRIETATE, dobandit prin Lege, cota actuala 1/1, cota initiala 1/1 1) NEIDENTIFICAT NEIDENTIFICAT	A1
Act Normativ nr. 7, din 13/03/1996 emis de PARLAMENTUL ROMANIEI (Art. 13);		
B2	Se noteaza mentiunea de proprietar neidentificat.	A1

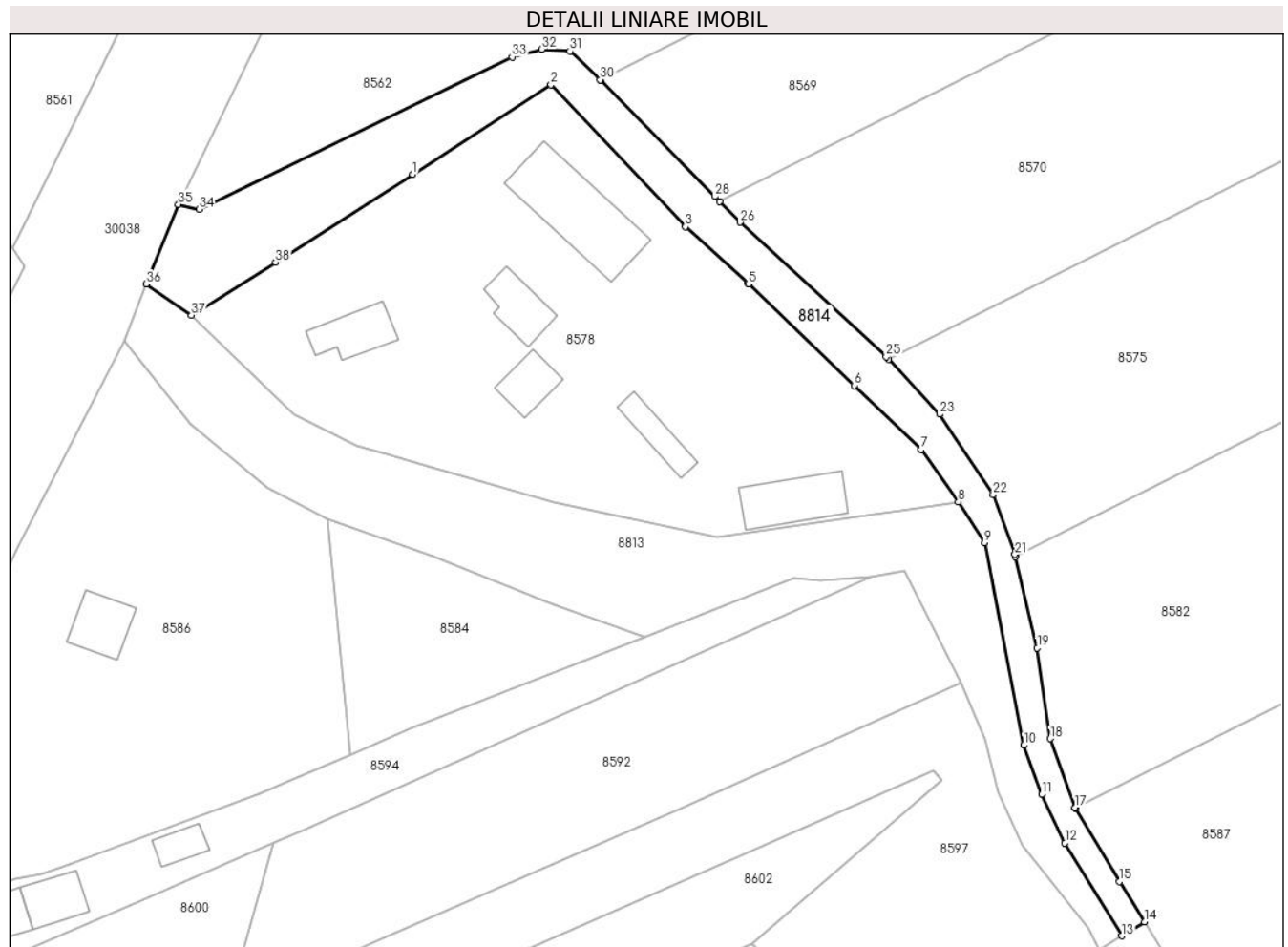
C. Partea III. SARCINI .

Inscrieri privind dezmembramintele dreptului de proprietate, drepturi reale de garanție și sarcini	Referințe
NU SUNT	

Teren

Nr cadastral	Suprafața (mp)*	Observații / Referințe
	1.485	

* Suprafața este determinată în planul de proiecție Stereo 70.



Date referitoare la teren

Crt	Categorie folosință	Intravilan	Suprafața (mp)	Tarla	Parcelă	Nr. topo	Observații / Referințe
1	drum	DA	889	49	2949	-	
2	drum	NU	597	49	-	-	

Lungime Segmente

1) Valorile lungimilor segmentelor sunt obținute din proiecție în plan.

Punct început	X / Y	Punct sfârșit	X / Y	Lungime segment (** (m))
1	573.211,566 373.489,454	2	573.232,174 373.502,851	24.58
3	573.252,195 373.481,686	4	573.261,52 373.473,21	12.602
5	573.261,599 373.473,135	6	573.277,399 373.458,03	21.859
7	573.287,37 373.448,499	8	573.292,904 373.440,722	9.545

Punct început	X / Y	Punct sfârșit	X / Y	Lungime segment (** (m))
2	573.232,174 373.502,851	3	573.252,195 373.481,686	29.134
4	573.261,52 373.473,21	5	573.261,599 373.473,135	0.109
6	573.277,399 373.458,03	7	573.287,37 373.448,499	13.794
8	573.292,904 373.440,722	9	573.296,793 373.434,645	7.215

Punct început	X / Y	Punct sfârșit	X / Y	Lungime segment (** (m)
9	573.296,793 373.434,645	10	573.302,685 373.404,467	30.748
11	573.305,344 373.397,118	12	573.308,788 373.389,895	8.002
13	573.317,232 373.376,052	14	573.320,628 373.378,166	4.0
15	573.316,895 373.384,161	16	573.310,327 373.395,105	12.764
17	573.310,311 373.395,148	18	573.306,586 373.405,441	10.946
19	573.304,657 373.418,941	20	573.301,417 373.432,501	13.942
21	573.301,332 373.432,858	22	573.298,078 373.441,811	9.526
23	573.290,122 373.453,762	24	573.282,503 373.461,913	11.157
25	573.282,126 373.462,317	26	573.260,364 373.482,34	29.572
27	573.257,295 373.485,461	28	573.256,577 373.486,192	1.025
29	573.239,542 373.503,514	30	573.239,49 373.503,565	0.073
31	573.234,985 373.507,842	32	573.230,767 373.508,122	4.227
33	573.226,364 373.506,973	34	573.179,72 373.484,286	51.869
35	573.176,624 373.485,021	36	573.171,874 373.473,187	12.752
37	573.178,57 373.468,51	38	573.191,09 373.476,4	14.799

Punct început	X / Y	Punct sfârșit	X / Y	Lungime segment (** (m)
10	573.302,685 373.404,467	11	573.305,344 373.397,118	7.815
12	573.308,788 373.389,895	13	573.317,232 373.376,052	16.215
14	573.320,628 373.378,166	15	573.316,895 373.384,161	7.062
16	573.310,327 373.395,105	17	573.310,311 373.395,148	0.046
18	573.306,586 373.405,441	19	573.304,657 373.418,941	13.637
20	573.301,417 373.432,501	21	573.301,332 373.432,858	0.367
22	573.298,078 373.441,811	23	573.290,122 373.453,762	14.357
24	573.282,503 373.461,913	25	573.282,126 373.462,317	0.553
26	573.260,364 373.482,34	27	573.257,295 373.485,461	4.377
28	573.256,577 373.486,192	29	573.239,542 373.503,514	24.295
30	573.239,49 373.503,565	31	573.234,985 373.507,842	6.212
32	573.230,767 373.508,122	33	573.226,364 373.506,973	4.55
34	573.179,72 373.484,286	35	573.176,624 373.485,021	3.182
36	573.171,874 373.473,187	37	573.178,57 373.468,51	8.168
38	573.191,09 373.476,4	1	573.211,566 373.489,454	24.283

** Lungimile segmentelor sunt determinate în planul de proiecție Stereo 70 și sunt rotunjite la 1 milimetru.

*** Distanța dintre puncte este formată din segmente cumulate ce sunt mai mici decât valoarea 1 milimetru.

**DATE DESPRE IMOBILUL NR. 8815**

Oficiul de Cadastru și Publicitate Imobiliară PRAHOVA
Biroul de Cadastru și Publicitate Imobiliară Ploiești

A. Partea I. Descrierea imobilului

TEREN Extravilan

Adresa: Jud. Prahova

Nr. Crt	Nr cadastral Nr. topografic	Suprafața* (mp)	Observații / Referințe
A1		1.037	Sector cadastral:54 Teren neimprejmuit;

B. Partea II. Proprietari și acte

Inscrieri privitoare la dreptul de proprietate și alte drepturi reale		Referințe
/		
Act Normativ nr. 7, din 13/03/1996 emis de PARLAMENTUL ROMANIEI;		
B1	Inscrierea posesiei, drept de PROPRIETATE, dobandit prin Lege, cota actuala 1/1, cota initiala 1/1 1) NEIDENTIFICAT NEIDENTIFICAT	A1
Act Normativ nr. 7, din 13/03/1996 emis de PARLAMENTUL ROMANIEI (Art. 13);		
B2	Se noteaza mentiunea de proprietar neidentificat.	A1

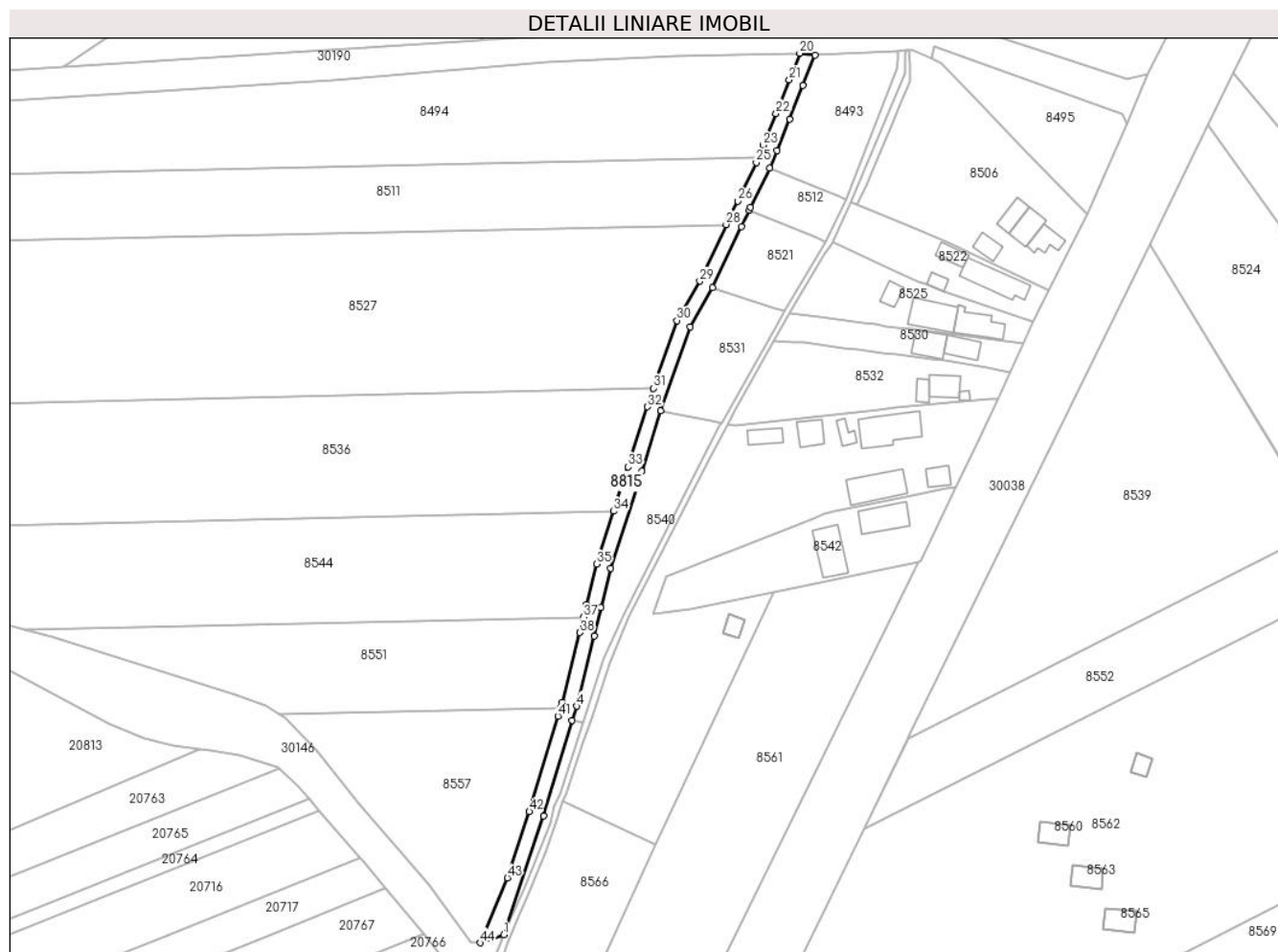
C. Partea III. SARCINI .

Inscrieri privind dezmembramintele dreptului de proprietate, drepturi reale de garanție și sarcini	Referințe
NU SUNT	

Teren

Nr cadastral	Suprafața (mp)*	Observații / Referințe
	1.037	

* Suprafața este determinată în planul de proiecție Stereo 70.



Date referitoare la teren

Crt	Categorie folosință	Intravilan	Suprafața (mp)	Tarla	Parcelă	Nr. topo	Observații / Referințe
1	drum	NU	1.037	53	-	-	

Lungime Segmente

1) Valorile lungimilor segmentelor sunt obținute din proiecție în plan.

Punct început	X / Y	Punct sfârșit	X / Y	Lungime segment
1	573.119,894 / 373.542,154	2	573.130,664 / 373.574,62	34.206
4	573.139,752 / 373.604,678	5	573.144,593 / 373.623,878	19.801
7	573.149,119 / 373.642,402	8	573.157,664 / 373.668,914	27.855
10	573.170,867 / 373.708,439	11	573.176,942 / 373.719,114	12.283
13	573.187,054 / 373.740,292	14	573.187,432 / 373.741,076	0.87
16	573.194,566 / 373.756,623	17	573.198,052 / 373.765,268	9.321
2	573.130,664 / 373.574,62	3	573.138,514 / 373.600,814	27.345
5	573.144,593 / 373.623,878	6	573.146,352 / 373.631,57	7.891
8	573.157,664 / 373.668,914	9	573.162,821 / 373.685,428	17.3
11	573.176,942 / 373.719,114	12	573.184,898 / 373.735,823	18.506
14	573.187,432 / 373.741,076	15	573.192,635 / 373.751,759	11.883
17	573.198,052 / 373.765,268	18	573.201,655 / 373.774,497	9.907
3	573.138,514 / 373.600,814	4	573.139,752 / 373.604,678	4.057
6	573.146,352 / 373.631,57	7	573.149,119 / 373.642,402	11.18
9	573.162,821 / 373.685,428	10	573.170,867 / 373.708,439	24.377
12	573.184,898 / 373.735,823	13	573.187,054 / 373.740,292	4.962
15	573.192,635 / 373.751,759	16	573.194,566 / 373.756,623	5.233
18	573.201,655 / 373.774,497	19	573.205,068 / 373.782,745	8.926

Punct început	X / Y	Punct sfârșit	X / Y	Lungime segment	Punct început	X / Y	Punct sfârșit	X / Y	Lungime segment	Punct început	X / Y	Punct sfârșit	X / Y	Lungime segment
19	573.205,068 373.782,745	20	573.200,867 373.783,237	4.23	20	573.200,867 373.783,237	21	573.197,943 373.775,989	7.816	21	573.197,943 373.775,989	22	573.194,334 373.766,743	9.925
22	573.194,334 373.766,743	23	573.190,852 373.758,109	9.31	23	573.190,852 373.758,109	24	573.189,554 373.754,839	3.518	24	573.189,554 373.754,839	25	573.188,973 373.753,375	1.575
25	573.188,973 373.753,375	26	573.183,832 373.742,82	11.74	26	573.183,832 373.742,82	27	573.181,285 373.737,539	5.863	27	573.181,285 373.737,539	28	573.180,733 373.736,36	1.302
28	573.180,733 373.736,36	29	573.173,498 373.720,906	17.06 4	29	573.173,498 373.720,906	30	573.167,212 373.710,111	12.49 2	30	573.167,212 373.710,111	31	573.160,851 373.691,575	19.59 7
31	573.160,851 373.691,575	32	573.159,124 373.686,543	5.32	32	573.159,124 373.686,543	33	573.153,856 373.670,139	17.22 9	33	573.153,856 373.670,139	34	573.149,936 373.657,975	12.78
34	573.149,936 373.657,975	35	573.145,273 373.643,512	15.19 6	35	573.145,273 373.643,512	36	573.142,464 373.632,511	11.35 4	36	573.142,464 373.632,511	37	573.141,658 373.628,986	3.616
37	573.141,658 373.628,986	38	573.140,704 373.624,812	4.282	38	573.140,704 373.624,812	39	573.135,876 373.605,665	19.74 6	39	573.135,876 373.605,665	40	573.135,385 373.604,141	1.601
40	573.135,385 373.604,141	41	573.134,683 373.601,962	2.289	41	573.134,683 373.601,962	42	573.126,849 373.575,824	27.28 7	42	573.126,849 373.575,824	43	573.120,848 373.557,733	19.06
43	573.120,848 373.557,733	44	573.113,37 373.539,954	19.28 8	44	573.113,37 373.539,954	1	573.119,894 373.542,154	6.885					

** Lungimile segmentelor sunt determinate în planul de proiecție Stereo 70 și sunt rotunjite la 1 milimetru.

*** Distanța dintre puncte este formată din segmente cumulate ce sunt mai mici decât valoarea 1 milimetru.

**DATE DESPRE IMOBILUL NR. 8816**

Oficiul de Cadastru și Publicitate Imobiliară PRAHOVA
Biroul de Cadastru și Publicitate Imobiliară Ploiești

A. Partea I. Descrierea imobilului

TEREN Intravilan

Adresa: Loc. Stancesti, Jud. Prahova

Nr. Crt	Nr cadastral Nr. topografic	Suprafața* (mp)	Observații / Referințe
A1		1.312	Sector cadastral:62 Teren neimprejmut;

B. Partea II. Proprietari și acte

Inscrieri privitoare la dreptul de proprietate și alte drepturi reale		Referințe
/		
Act Normativ nr. 7, din 13/03/1996 emis de PARLAMENTUL ROMANIEI;		
B1	Inscrierea posesiei, drept de PROPRIETATE, dobandit prin Lege, cota actuala 1/1, cota initiala 1/1 1) NEIDENTIFICAT NEIDENTIFICAT	A1
Act Normativ nr. 7, din 13/03/1996 emis de PARLAMENTUL ROMANIEI (Art. 13);		
B2	Se noteaza mentiunea de proprietar neidentificat.	A1

C. Partea III. SARCINI .

Inscrieri privind dezmembramintele dreptului de proprietate, drepturi reale de garanție și sarcini	Referințe
NU SUNT	

Teren

Nr cadastral	Suprafața (mp)*	Observații / Referințe
	1.312	

* Suprafața este determinată în planul de proiecție Stereo 70.



Date referitoare la teren

Crt	Categorie folosință	Intravilan	Suprafața (mp)	Tarla	Parcelă	Nr. topo	Observații / Referințe
1	drum	DA	1.312	-	-	-	

Lungime Segmente

1) Valorile lungimilor segmentelor sunt obținute din proiecție în plan.

Punct început	X / Y	Punct sfârșit	X / Y	Lungime segment (** (m)
1	573.408,215 373.894,326	2	573.388,313 373.918,372	31.214
3	573.384,925 373.909,114	4	573.387,295 373.907,382	2.935
5	573.392,431 373.901,235	6	573.392,46 373.901,2	0.045
7	573.392,512 373.901,126	8	573.394,294 373.898,602	3.09
9	573.399,42 373.891,341	10	573.399,474 373.891,264	0.094

Punct început	X / Y	Punct sfârșit	X / Y	Lungime segment (** (m)
2	573.388,313 373.918,372	3	573.384,925 373.909,114	9.858
4	573.387,295 373.907,382	5	573.392,431 373.901,235	8.01
6	573.392,46 373.901,2	7	573.392,512 373.901,126	0.09
8	573.394,294 373.898,602	9	573.399,42 373.891,341	8.888
10	573.399,474 373.891,264	11	573.405,874 373.882,198	11.097

Punct început	X / Y	Punct sfârșit	X / Y	Lungime segment (** (m)
11	573.405,874 373.882,198	12	573.405,927 373.882,124	0.091
13	573.411,267 373.874,559	14	573.412,344 373.873,037	1.865
15	573.412,592 373.872,687	16	573.417,004 373.866,453	7.637
17	573.419,407 373.863,057	18	573.429,885 373.849,989	16.75
19	573.432,29 373.846,899	20	573.447,234 373.827,698	24.331
21	573.454,943 373.821,152	22	573.462,151 373.811,447	12.089
23	573.472,346 373.797,225	24	573.492,741 373.767,027	36.44
25	573.496,817 373.762,79	26	573.498,852 373.767,082	4.75
27	573.495,719 373.769,604	28	573.475,712 373.799,388	35.88
29	573.466,304 373.814,69	30	573.436,999 373.855,592	50.317
31	573.431,45 373.863,348	32	573.422,803 373.875,209	14.678
33	573.419,553 373.879,566	34	573.417,535 373.882,272	3.376
35	573.412,653 373.888,964	1	573.408,215 373.894,326	6.96

Punct început	X / Y	Punct sfârșit	X / Y	Lungime segment (** (m)
12	573.405,927 373.882,124	13	573.411,267 373.874,559	9.26
14	573.412,344 373.873,037	15	573.412,592 373.872,687	0.429
16	573.417,004 373.866,453	17	573.419,407 373.863,057	4.16
18	573.429,885 373.849,989	19	573.432,29 373.846,899	3.916
20	573.447,234 373.827,698	21	573.454,943 373.821,152	10.113
22	573.462,151 373.811,447	23	573.472,346 373.797,225	17.499
24	573.492,741 373.767,027	25	573.496,817 373.762,79	5.879
26	573.498,852 373.767,082	27	573.495,719 373.769,604	4.022
28	573.475,712 373.799,388	29	573.466,304 373.814,69	17.963
30	573.436,999 373.855,592	31	573.431,45 373.863,348	9.537
32	573.422,803 373.875,209	33	573.419,553 373.879,566	5.436
34	573.417,535 373.882,272	35	573.412,653 373.888,964	8.284

** Lungimile segmentelor sunt determinate în planul de proiecție Stereo 70 și sunt rotunjite la 1 milimetru.

*** Distanța dintre puncte este formată din segmente cumulate ce sunt mai mici decât valoarea 1 milimetru.

**DATE DESPRE IMOBILUL NR. 8817**

Oficiul de Cadastru și Publicitate Imobiliară PRAHOVA
Biroul de Cadastru și Publicitate Imobiliară Ploiești

A. Partea I. Descrierea imobilului

TEREN Extravilan

Adresa: Jud. Prahova

Nr. Crt	Nr cadastral Nr. topografic	Suprafața* (mp)	Observații / Referințe
A1		657	Sector cadastral:61 Teren neimpregmuit;

B. Partea II. Proprietari și acte

Inscrieri privitoare la dreptul de proprietate și alte drepturi reale		Referințe
/		
Act Normativ nr. 7, din 13/03/1996 emis de PARLAMENTUL ROMANIEI;		
B1	Inscrierea posesiei, drept de PROPRIETATE, dobandit prin Lege, cota actuala 1/1, cota initiala 1/1 1) NEIDENTIFICAT NEIDENTIFICAT	A1
Act Normativ nr. 7, din 13/03/1996 emis de PARLAMENTUL ROMANIEI (Art. 13);		
B2	Se noteaza mentiunea de proprietar neidentificat.	A1

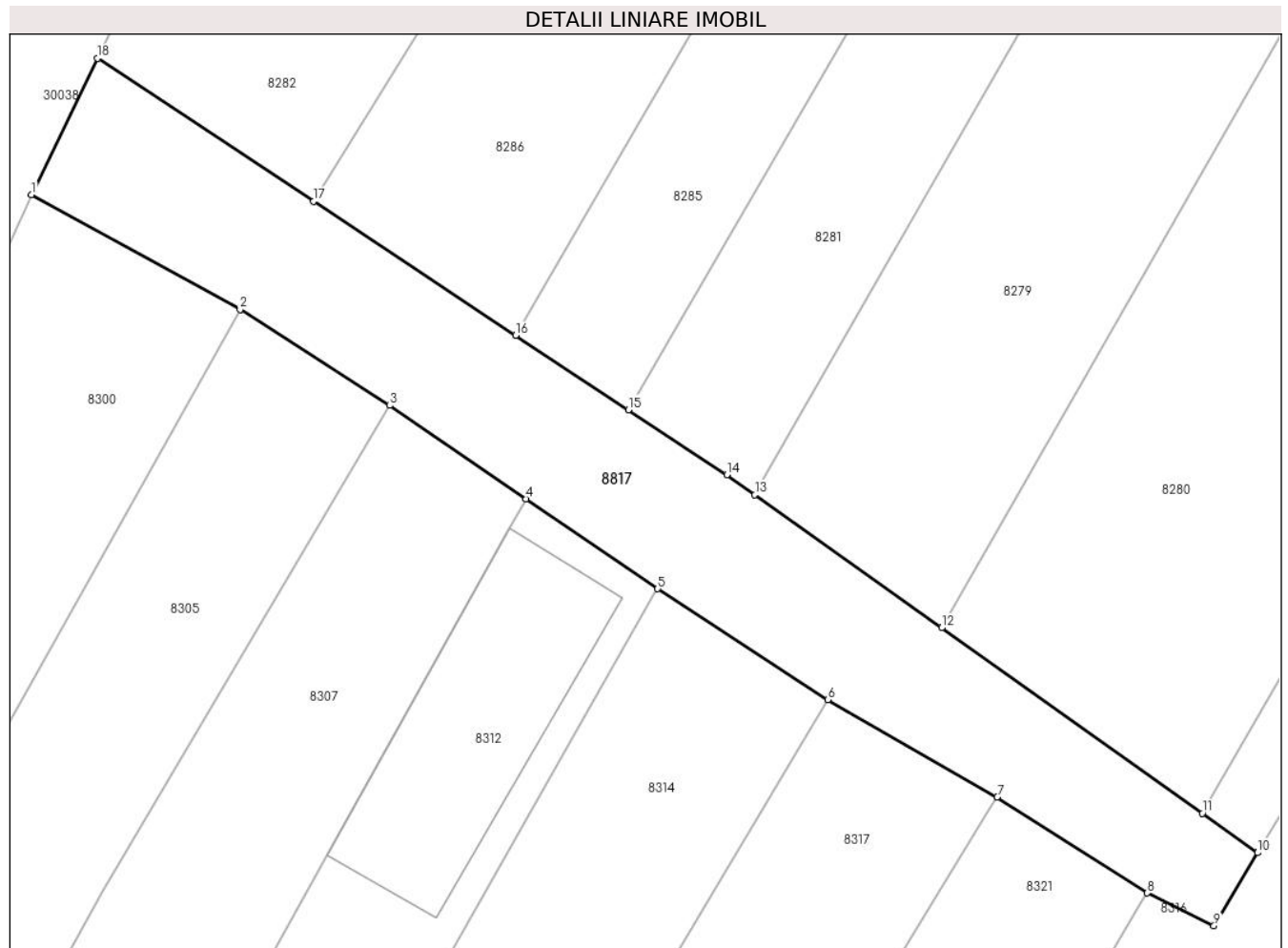
C. Partea III. SARCINI .

Inscrieri privind dezmembramintele dreptului de proprietate, drepturi reale de garanție și sarcini	Referințe
NU SUNT	

Teren

Nr cadastral	Suprafața (mp)*	Observații / Referințe
	657	

* Suprafața este determinată în planul de proiecție Stereo 70.



Date referitoare la teren

Crt	Categorie folosință	Intra vilan	Suprafața (mp)	Tarla	Parcelă	Nr. topo	Observații / Referințe
1	drum	NU	657	-	-	-	

Lungime Segmente

1) Valorile lungimilor segmentelor sunt obținute din proiecție în plan.

Punct început	X / Y	Punct sfârșit	X / Y	Lungime segment (** (m)
1	573.466,376 374.081,89	2	573.479,226 374.074,829	14.662
2	573.479,226 374.074,829	3	573.488,435 374.068,925	10.939
3	573.488,435 374.068,925	4	573.496,853 374.063,186	10.188
4	573.496,853 374.063,186	5	573.504,94 374.057,65	9.8
5	573.504,94 374.057,65	6	573.515,429 374.050,83	12.511

Punct început	X / Y	Punct sfârșit	X / Y	Lungime segment (** (m)
6	573.515,429 374.050,83	7	573.525,865 374.044,846	12.03
7	573.525,865 374.044,846	8	573.535,109 374.038,936	10.972
8	573.535,109 374.038,936	9	573.539,218 374.036,914	4.58
9	573.539,218 374.036,914	10	573.541,904 374.041,412	5.239
10	573.541,904 374.041,412	11	573.538,492 374.043,838	4.187
11	573.538,492 374.043,838	12	573.522,44 374.055,249	19.695
12	573.522,44 374.055,249	13	573.510,934 374.063,428	14.117
13	573.510,934 374.063,428	14	573.509,207 374.064,656	2.119
14	573.509,207 374.064,656	15	573.503,146 374.068,662	7.265
15	573.503,146 374.068,662	16	573.496,21 374.073,246	8.314
16	573.496,21 374.073,246	17	573.483,756 374.081,478	14.929
17	573.483,756 374.081,478	18	573.470,44 374.090,278	15.961
18	573.470,44 374.090,278	1	573.466,376 374.081,89	9.321

** Lungimile segmentelor sunt determinate în planul de proiecție Stereo 70 și sunt rotunjite la 1 milimetru.

*** Distanța dintre puncte este formată din segmente cumulate ce sunt mai mici decât valoarea 1 milimetru.

**DATE DESPRE IMOBILUL NR. 8818**

Oficiul de Cadastru și Publicitate Imobiliară PRAHOVA
Biroul de Cadastru și Publicitate Imobiliară Ploiești

A. Partea I. Descrierea imobilului

TEREN Extravilan

Adresa: Jud. Prahova

Nr. Crt	Nr cadastral Nr. topografic	Suprafața* (mp)	Observații / Referințe
A1		2.759	Sector cadastral:61 Teren neimprejmuit;

B. Partea II. Proprietari și acte

Inscrieri privitoare la dreptul de proprietate și alte drepturi reale		Referințe
/		
Act Normativ nr. 7, din 13/03/1996 emis de PARLAMENTUL ROMANIEI;		
B1	Inscrierea posesiei, drept de PROPRIETATE, dobandit prin Lege, cota actuala 1/1, cota initiala 1/1 1) NEIDENTIFICAT NEIDENTIFICAT	A1
Act Normativ nr. 7, din 13/03/1996 emis de PARLAMENTUL ROMANIEI (Art. 13);		
B2	Se noteaza mentiunea de proprietar neidentificat.	A1

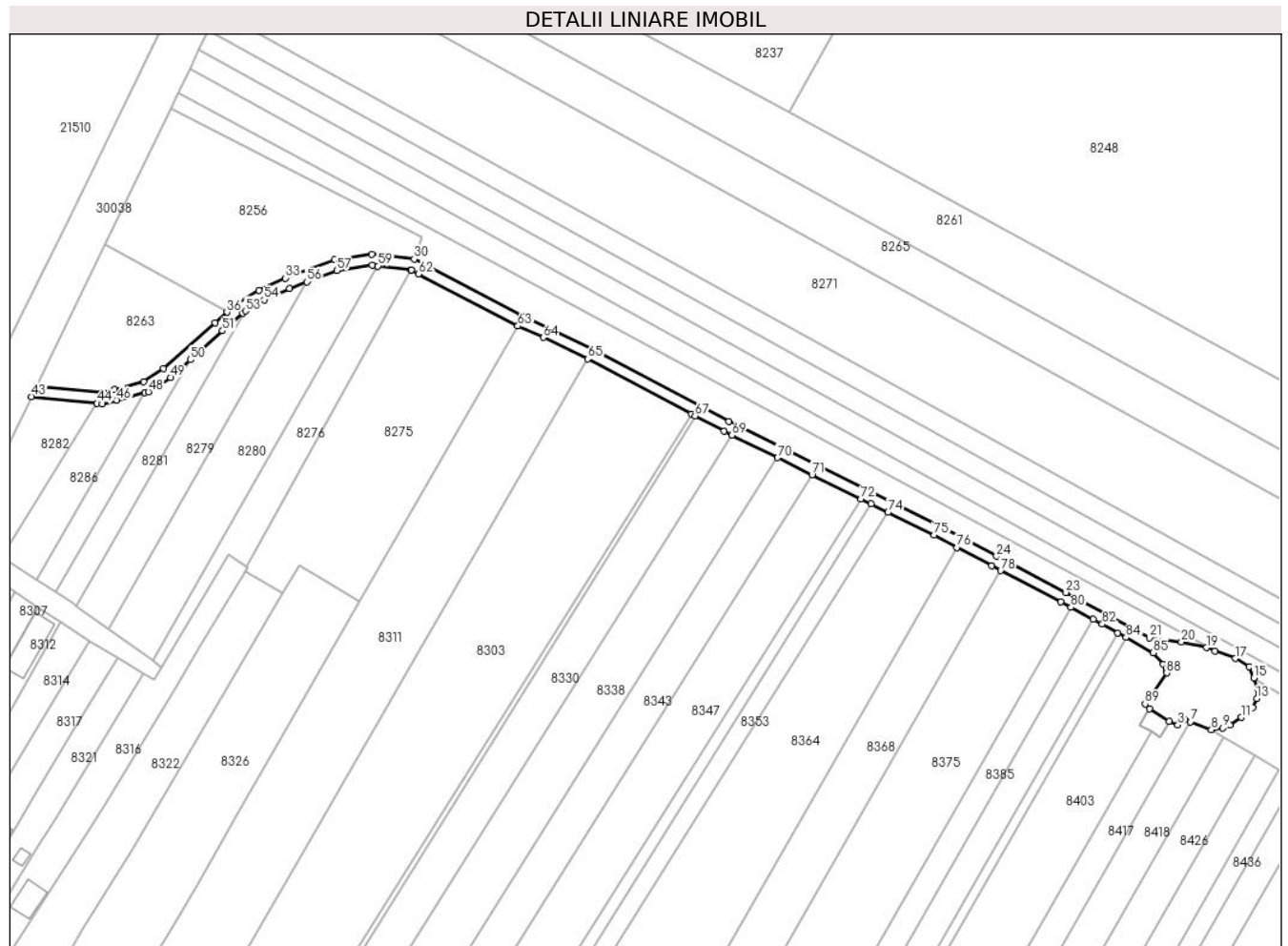
C. Partea III. SARCINI .

Inscrieri privind dezmembramintele dreptului de proprietate, drepturi reale de garanție și sarcini	Referințe
NU SUNT	

Teren

Nr cadastral	Suprafața (mp)*	Observații / Referințe
	2.759	

* Suprafața este determinată în planul de proiecție Stereo 70.



Date referitoare la teren

Crt	Categorie folosință	Intravilan	Suprafața (mp)	Tarla	Parcelă	Nr. topo	Observații / Referințe
1	ape curgătoare	NU	2.759	46	240	-	

Lungime Segmente

1) Valorile lungimilor segmentelor sunt obținute din proiecție în plan.

Punct început	X / Y	Punct sfârșit	X / Y	Lungime segment
1	573.901,66 374.026,25	2	573.908,97 374.021,7	8.61
4	573.913,035 374.022,272	5	573.913,588 374.022,589	0.637
7	573.916,683 374.021,499	8	573.924,258 374.018,587	8.115
10	573.930,957 374.020,444	11	573.935,255 374.023,09	5.047
13	573.940,829 374.029,937	14	573.941,099 374.033,746	3.819
2	573.908,97 374.021,7	3	573.912,094 374.020,329	3.412
5	573.913,588 374.022,589	6	573.914,316 374.022,409	0.75
8	573.924,258 374.018,587	9	573.928,477 374.019,301	4.279
11	573.935,255 374.023,09	12	573.939,319 374.026,68	5.423
14	573.941,099 374.033,746	15	573.939,693 374.037,441	3.953
3	573.912,094 374.020,329	4	573.913,035 374.022,272	2.159
6	573.914,316 374.022,409	7	573.916,683 374.021,499	2.536
9	573.928,477 374.019,301	10	573.930,957 374.020,444	2.731
12	573.939,319 374.026,68	13	573.940,829 374.029,937	3.59
15	573.939,693 374.037,441	16	573.938,114 374.041,592	4.441

Punct început	X / Y	Punct sfârșit	X / Y	Lungime segment	Punct început	X / Y	Punct sfârșit	X / Y	Lungime segment	Punct început	X / Y	Punct sfârșit	X / Y	Lungime segment
16	573.938,114 374.041,592	17	573.932,976 374.044,506	5.907	17	573.932,976 374.044,506	18	573.925,678 374.047,276	7.806	18	573.925,678 374.047,276	19	573.922,535 374.048,469	3.362
19	573.922,535 374.048,469	20	573.913,367 374.050,541	9.399	20	573.913,367 374.050,541	21	573.901,746 374.052,021	11.715	21	573.901,746 374.052,021	22	573.886,496 374.060,516	17.456
22	573.886,496 374.060,516	23	573.871,321 374.068,538	17.165	23	573.871,321 374.068,538	24	573.845,999 374.081,731	28.553	24	573.845,999 374.081,731	25	573.825,113 374.092,967	23.717
25	573.825,113 374.092,967	26	573.748,559 374.130,751	85.371	26	573.748,559 374.130,751	27	573.698,861 374.157,11	56.256	27	573.698,861 374.157,11	28	573.672,914 374.169,327	28.679
28	573.672,914 374.169,327	29	573.637,305 374.187,996	40.206	29	573.637,305 374.187,996	30	573.633,906 374.189,814	3.855	30	573.633,906 374.189,814	31	573.618,499 374.191,581	15.508
31	573.618,499 374.191,581	32	573.604,736 374.189,59	13.906	32	573.604,736 374.189,59	33	573.586,909 374.182,904	19.04	33	573.586,909 374.182,904	34	573.577,308 374.178,547	10.543
34	573.577,308 374.178,547	35	573.568,933 374.173,482	9.787	35	573.568,933 374.173,482	36	573.565,645 374.170,526	4.421	36	573.565,645 374.170,526	37	573.561,373 374.166,686	5.744
37	573.561,373 374.166,686	38	573.542,612 374.149,923	25.159	38	573.542,612 374.149,923	39	573.535,415 374.145,233	8.59	39	573.535,415 374.145,233	40	573.524,587 374.142,418	11.188
40	573.524,587 374.142,418	41	573.520,003 374.141,269	4.726	41	573.520,003 374.141,269	42	573.496,416 374.143,617	23.704	42	573.496,416 374.143,617	43	573.494,432 374.139,795	4.306
43	573.494,432 374.139,795	44	573.518,371 374.137,412	24.057	44	573.518,371 374.137,412	45	573.520,3 374.137,22	1.939	45	573.520,3 374.137,22	46	573.525,577 374.138,542	5.44
46	573.525,577 374.138,542	47	573.535,717 374.141,179	10.477	47	573.535,717 374.141,179	48	573.537,053 374.141,526	1.38	48	573.537,053 374.141,526	49	573.545,05 374.146,738	9.546
49	573.545,05 374.146,738	50	573.552,339 374.153,251	9.775	50	573.552,339 374.153,251	51	573.564,042 374.163,707	15.694	51	573.564,042 374.163,707	52	573.571,326 374.170,254	9.794
52	573.571,326 374.170,254	53	573.572,512 374.170,971	1.386	53	573.572,512 374.170,971	54	573.579,176 374.175,002	7.788	54	573.579,176 374.175,002	55	573.588,44 374.179,206	10.173
55	573.588,44 374.179,206	56	573.594,777 374.181,583	6.768	56	573.594,777 374.181,583	57	573.605,736 374.185,693	11.704	57	573.605,736 374.185,693	58	573.618,558 374.187,548	12.955
58	573.618,558 374.187,548	59	573.620,641 374.187,309	2.097	59	573.620,641 374.187,309	60	573.632,692 374.185,927	12.13	60	573.632,692 374.185,927	61	573.632,861 374.185,836	0.192
61	573.632,861 374.185,836	62	573.635,433 374.184,461	2.916	62	573.635,433 374.184,461	63	573.671,622 374.165,488	40.861	63	573.671,622 374.165,488	64	573.680,987 374.161,303	10.258
64	573.680,987 374.161,303	65	573.697,071 374.153,532	17.863	65	573.697,071 374.153,532	66	573.734,823 374.133,51	42.733	66	573.734,823 374.133,51	67	573.736,199 374.132,779	1.558
67	573.736,199 374.132,779	68	573.746,737 374.127,19	11.928	68	573.746,737 374.127,19	69	573.749,611 374.125,772	3.205	69	573.749,611 374.125,772	70	573.766,219 374.117,575	18.521
70	573.766,219 374.117,575	71	573.778,804 374.111,363	14.035	71	573.778,804 374.111,363	72	573.796,663 374.102,549	19.916	72	573.796,663 374.102,549	73	573.800,349 374.100,729	4.111
73	573.800,349 374.100,729	74	573.806,473 374.097,707	6.829	74	573.806,473 374.097,707	75	573.823,28 374.089,411	18.743	75	573.823,28 374.089,411	76	573.831,629 374.084,92	9.48
76	573.831,629 374.084,92	77	573.844,134 374.078,193	14.2	77	573.844,134 374.078,193	78	573.847,486 374.076,463	3.772	78	573.847,486 374.076,463	79	573.869,458 374.065,122	24.726
79	573.869,458 374.065,122	80	573.873,096 374.063,169	4.129	80	573.873,096 374.063,169	81	573.881,298 374.058,766	9.309	81	573.881,298 374.058,766	82	573.884,576 374.057,006	3.721
82	573.884,576 374.057,006	83	573.890,244 374.053,849	6.488	83	573.890,244 374.053,849	84	573.893,156 374.052,227	3.333	84	573.893,156 374.052,227	85	573.903,142 374.046,665	11.43
85	573.903,142 374.046,665	86	573.906,73 374.042,424	5.555	86	573.906,73 374.042,424	87	573.907,869 374.040,867	1.929	87	573.907,869 374.040,867	88	573.907,986 374.039,31	1.561
88	573.907,986 374.039,31	89	573.900,122 374.027,966	13.803	89	573.900,122 374.027,966	1	573.901,66 374.026,25	2.304					

** Lungimile segmentelor sunt determinate în planul de proiecție Stereo 70 și sunt rotunjite la 1 milimetru.

*** Distanța dintre puncte este formată din segmente cumulate ce sunt mai mici decât valoarea 1 milimetru.

**DATE DESPRE IMOBILUL NR. 8819**

Oficiul de Cadastru și Publicitate Imobiliară PRAHOVA
Biroul de Cadastru și Publicitate Imobiliară Ploiești

A. Partea I. Descrierea imobilului

TEREN Intravilan

Adresa: Loc. Zahanaua, Jud. Prahova

Nr. Crt	Nr cadastral Nr. topografic	Suprafața* (mp)	Observații / Referințe
A1		192	Sector cadastral:56 Teren neimprejmut;

B. Partea II. Proprietari și acte

Inscrieri privitoare la dreptul de proprietate și alte drepturi reale		Referințe
/		
Act Normativ nr. 7, din 13/03/1996 emis de PARLAMENTUL ROMANIEI;		
B1	Inscrierea posesiei, drept de PROPRIETATE, dobandit prin Lege, cota actuala 1/1, cota initiala 1/1 1) NEIDENTIFICAT NEIDENTIFICAT	A1
Act Normativ nr. 7, din 13/03/1996 emis de PARLAMENTUL ROMANIEI (Art. 13);		
B2	Se noteaza mentiunea de proprietar neidentificat.	A1

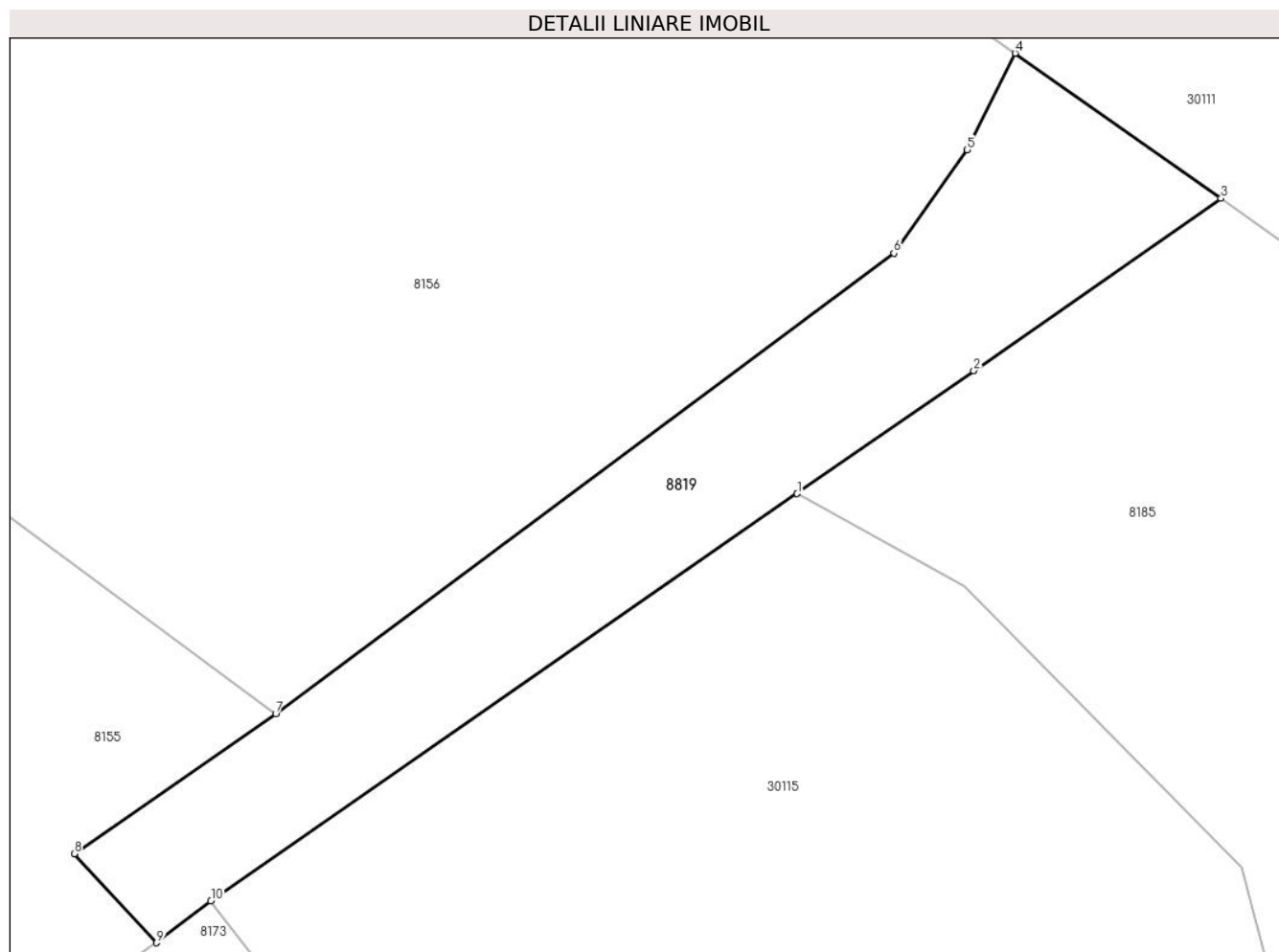
C. Partea III. SARCINI .

Inscrieri privind dezmembramintele dreptului de proprietate, drepturi reale de garanție și sarcini	Referințe
NU SUNT	

Teren

Nr cadastral	Suprafața (mp)*	Observații / Referințe
	192	

* Suprafața este determinată în planul de proiecție Stereo 70.



Date referitoare la teren

Crt	Categorie folosință	Intravilan	Suprafața (mp)	Tarla	Parcelă	Nr. topo	Observații / Referințe
1	drum	DA	192	47	-	-	

Lungime Segmente

1) Valorile lungimilor segmentelor sunt obținute din proiecție în plan.

Punct început	X / Y	Punct sfârșit	X / Y	Lungime segment (** (m)
1	573.556,176 374.722,335	2	573.561,999 374.726,388	7.095
2	573.561,999 374.726,388	3	573.570,155 374.732,065	9.937
3	573.570,155 374.732,065	4	573.563,362 374.736,847	8.307
4	573.563,362 374.736,847	5	573.561,774 374.733,666	3.555
5	573.561,774 374.733,666	6	573.559,367 374.730,256	4.174

Punct început	X / Y	Punct sfârșit	X / Y	Lungime segment (** (m)
6	573.559,367 374.730,256	7	573.538,986 374.715,08	25.411
7	573.538,986 374.715,08	8	573.532,343 374.710,471	8.085
8	573.532,343 374.710,471	9	573.535,062 374.707,538	3.999
9	573.535,062 374.707,538	10	573.536,849 374.708,915	2.256
10	573.536,849 374.708,915	1	573.556,176 374.722,335	23.529

** Lungimile segmentelor sunt determinate în planul de proiecție Stereo 70 și sunt rotunjite la 1 milimetru.

*** Distanța dintre puncte este formată din segmente cumulate ce sunt mai mici decât valoarea 1 milimetru.

**DATE DESPRE IMOBILUL NR. 8820**

Oficiul de Cadastru și Publicitate Imobiliară PRAHOVA
Biroul de Cadastru și Publicitate Imobiliară Ploiești

A. Partea I. Descrierea imobilului

TEREN Extravilan

Adresa: Jud. Prahova

Nr. Crt	Nr cadastral Nr. topografic	Suprafața* (mp)	Observații / Referințe
A1		6.361	Sector cadastral:60 Teren neimprejmut;

B. Partea II. Proprietari și acte

Inscrieri privitoare la dreptul de proprietate și alte drepturi reale		Referințe
/		
Act Normativ nr. 7, din 13/03/1996 emis de PARLAMENTUL ROMANIEI;		
B1	Inscrierea posesiei, drept de PROPRIETATE, dobandit prin Lege, cota actuala 1/1, cota initiala 1/1 1) NEIDENTIFICAT NEIDENTIFICAT	A1
Act Normativ nr. 7, din 13/03/1996 emis de PARLAMENTUL ROMANIEI (Art. 13);		
B2	Se noteaza mentiunea de proprietar neidentificat.	A1

C. Partea III. SARCINI .

Inscrieri privind dezmembramintele dreptului de proprietate, drepturi reale de garanție și sarcini	Referințe
NU SUNT	

Teren

Nr cadastral	Suprafața (mp)*	Observații / Referințe
	6.361	

* Suprafața este determinată în planul de proiecție Stereo 70.



Date referitoare la teren

Crt	Categorie folosință	Intravilan	Suprafața (mp)	Tarla	Parcelă	Nr. topo	Observații / Referințe
1	drum	NU	6.361	45	-	-	

Lungime Segmente

1) Valorile lungimilor segmentelor sunt obținute din proiecție în plan.

Punct început	X / Y	Punct sfârșit	X / Y	Lungime segment
1	573.944,45 374.471,189	2	573.950,545 374.470,67	6.117
4	573.966,654 374.489,841	5	573.974,243 374.498,873	11.797
7	573.990,036 374.518,274	8	574.009,942 374.542,841	31.619
10	574.014,877 374.548,511	11	574.022,746 374.558,038	12.357
13	574.033,875 374.571,304	14	574.037,207 374.575,469	5.334
16	574.042,779 374.582,116	17	574.048,299 374.588,701	8.593
2	573.950,545 374.470,67	3	573.956,44 374.477,686	9.164
5	573.974,243 374.498,873	6	573.976,202 374.501,203	3.044
8	574.009,942 374.542,841	9	574.010,76 374.543,78	1.245
11	574.022,746 374.558,038	12	574.025,316 374.561,15	4.036
14	574.037,207 374.575,469	15	574.037,777 374.576,148	0.887
17	574.048,299 374.588,701	18	574.060,529 374.603,291	19.038
3	573.956,44 374.477,686	4	573.966,654 374.489,841	15.877
6	573.976,202 374.501,203	7	573.990,036 374.518,274	21.973
9	574.010,76 374.543,78	10	574.014,877 374.548,511	6.272
12	574.025,316 374.561,15	13	574.033,875 374.571,304	13.28
15	574.037,777 374.576,148	16	574.042,779 374.582,116	7.787
18	574.060,529 374.603,291	19	574.068,804 374.613,164	12.882

Punct început	X / Y	Punct sfârșit	X / Y	Lungime segment	Punct început	X / Y	Punct sfârșit	X / Y	Lungime segment	Punct început	X / Y	Punct sfârșit	X / Y	Lungime segment
19	574.068,804 374.613,164	20	574.076,967 374.622,902	12.707	20	574.076,967 374.622,902	21	574.077,599 374.623,656	0.984	21	574.077,599 374.623,656	22	574.085,987 374.633,663	13.058
22	574.085,987 374.633,663	23	574.090,443 374.638,979	6.937	23	574.090,443 374.638,979	24	574.092,572 374.641,519	3.314	24	574.092,572 374.641,519	25	574.103,398 374.654,435	16.853
25	574.103,398 374.654,435	26	574.105,771 374.657,265	3.693	26	574.105,771 374.657,265	27	574.108,679 374.660,735	4.527	27	574.108,679 374.660,735	28	574.111,665 374.664,296	4.647
28	574.111,665 374.664,296	29	574.117,166 374.670,882	8.581	29	574.117,166 374.670,882	30	574.122,393 374.677,139	8.153	30	574.122,393 374.677,139	31	574.130,918 374.687,343	13.297
31	574.130,918 374.687,343	32	574.139,786 374.697,957	13.831	32	574.139,786 374.697,957	33	574.143,598 374.702,761	6.133	33	574.143,598 374.702,761	34	574.148,211 374.708,576	7.423
34	574.148,211 374.708,576	35	574.153,986 374.715,855	9.292	35	574.153,986 374.715,855	36	574.154,531 374.716,542	0.877	36	574.154,531 374.716,542	37	574.162,885 374.726,768	13.205
37	574.162,885 374.726,768	38	574.165,625 374.729,947	4.197	38	574.165,625 374.729,947	39	574.171,07 374.736,157	8.259	39	574.171,07 374.736,157	40	574.171,479 374.736,624	0.621
40	574.171,479 374.736,624	41	574.182,312 374.748,98	16.432	41	574.182,312 374.748,98	42	574.183,309 374.750,118	1.513	42	574.183,309 374.750,118	43	574.187,994 374.755,46	7.105
43	574.187,994 374.755,46	44	574.191,383 374.759,326	5.141	44	574.191,383 374.759,326	45	574.196,25 374.764,878	7.383	45	574.196,25 374.764,878	46	574.200,493 374.769,718	6.437
46	574.200,493 374.769,718	47	574.208,008 374.778,29	11.4	47	574.208,008 374.778,29	48	574.220,283 374.792,965	19.132	48	574.220,283 374.792,965	49	574.231,602 374.806,497	17.642
49	574.231,602 374.806,497	50	574.242,173 374.819,439	16.711	50	574.242,173 374.819,439	51	574.242,347 374.819,652	0.275	51	574.242,347 374.819,652	52	574.252,819 374.832,476	16.557
52	574.252,819 374.832,476	53	574.258,358 374.839,259	8.757	53	574.258,358 374.839,259	54	574.263,688 374.845,786	8.427	54	574.263,688 374.845,786	55	574.264,487 374.846,764	1.263
55	574.264,487 374.846,764	56	574.268,048 374.851,125	5.63	56	574.268,048 374.851,125	57	574.273,95 374.858,352	9.331	57	574.273,95 374.858,352	58	574.276,054 374.860,928	3.326
58	574.276,054 374.860,928	59	574.278,918 374.864,435	4.528	59	574.278,918 374.864,435	60	574.286,295 374.873,469	11.663	60	574.286,295 374.873,469	61	574.287,285 374.874,68	1.564
61	574.287,285 374.874,68	62	574.298,995 374.888,547	18.15	62	574.298,995 374.888,547	63	574.308,801 374.900,158	15.198	63	574.308,801 374.900,158	64	574.317,46 374.910,411	13.42
64	574.317,46 374.910,411	65	574.328,774 374.923,808	17.535	65	574.328,774 374.923,808	66	574.329,662 374.924,859	1.376	66	574.329,662 374.924,859	67	574.335,032 374.931,295	8.382
67	574.335,032 374.931,295	68	574.340,302 374.937,458	8.109	68	574.340,302 374.937,458	69	574.354,305 374.954,039	21.703	69	574.354,305 374.954,039	70	574.356,677 374.956,848	3.677
70	574.356,677 374.956,848	71	574.363,025 374.964,364	9.838	71	574.363,025 374.964,364	72	574.377,201 374.981,15	21.971	72	574.377,201 374.981,15	73	574.379,915 374.984,365	4.207
73	574.379,915 374.984,365	74	574.381,763 374.986,477	2.806	74	574.381,763 374.986,477	75	574.399,235 375.008,499	28.111	75	574.399,235 375.008,499	76	574.413,797 375.026,055	22.809
76	574.413,797 375.026,055	77	574.423,956 375.038,287	15.901	77	574.423,956 375.038,287	78	574.440,01 375.057,631	25.138	78	574.440,01 375.057,631	79	574.444,694 375.063,276	7.335
79	574.444,694 375.063,276	80	574.451,567 375.072,663	11.634	80	574.451,567 375.072,663	81	574.459,911 375.084,059	14.124	81	574.459,911 375.084,059	82	574.462,357 375.087,4	4.141
82	574.462,357 375.087,4	83	574.467,248 375.094,081	8.28	83	574.467,248 375.094,081	84	574.478,469 375.109,406	18.994	84	574.478,469 375.109,406	85	574.485,287 375.118,582	11.432
85	574.485,287 375.118,582	86	574.490,053 375.124,72	7.771	86	574.490,053 375.124,72	87	574.490,698 375.125,547	1.049	87	574.490,698 375.125,547	88	574.491,622 375.126,733	1.503
88	574.491,622 375.126,733	89	574.499,578 375.136,942	12.943	89	574.499,578 375.136,942	90	574.503,379 375.141,82	6.184	90	574.503,379 375.141,82	91	574.504,398 375.143,129	1.659
91	574.504,398 375.143,129	92	574.509,036 375.149,09	7.553	92	574.509,036 375.149,09	93	574.517,713 375.160,243	14.131	93	574.517,713 375.160,243	94	574.522,78 375.166,809	8.294
94	574.522,78 375.166,809	95	574.526,08 375.171,086	5.402	95	574.526,08 375.171,086	96	574.528,028 375.173,611	3.189	96	574.528,028 375.173,611	97	574.532,759 375.179,746	7.747
97	574.532,759 375.179,746	98	574.541,413 375.191,172	14.333	98	574.541,413 375.191,172	99	574.542,333 375.192,387	1.524	99	574.542,333 375.192,387	100	574.550,613 375.203,338	13.729
100	574.550,613 375.203,338	101	574.552,974 375.206,461	3.915	101	574.552,974 375.206,461	102	574.563,701 375.220,595	17.744	102	574.563,701 375.220,595	103	574.569,127 375.227,782	9.005
103	574.569,127 375.227,782	104	574.570,955 375.230,203	3.034	104	574.570,955 375.230,203	105	574.579,925 375.242,128	14.922	105	574.579,925 375.242,128	106	574.581,535 375.244,269	2.679
106	574.581,535 375.244,269	107	574.583,84 375.247,333	3.834	107	574.583,84 375.247,333	108	574.589,059 375.254,271	8.682	108	574.589,059 375.254,271	109	574.593,13 375.259,684	6.773
109	574.593,13 375.259,684	110	574.602,437 375.272,056	15.482	110	574.602,437 375.272,056	111	574.605,05 375.275,53	4.347	111	574.605,05 375.275,53	112	574.613,622 375.286,944	14.274
112	574.613,622 375.286,944	113	574.614,943 375.288,702	2.199	113	574.614,943 375.288,702	114	574.624,897 375.301,901	16.532	114	574.624,897 375.301,901	115	574.632,275 375.312,135	12.616
115	574.632,275 375.312,135	116	574.635,068 375.315,999	4.768	116	574.635,068 375.315,999	117	574.635,32 375.316,348	0.43	117	574.635,32 375.316,348	118	574.640,544 375.323,575	8.917

Punct început	X / Y	Punct sfârșit	X / Y	Lungime segment	Punct început	X / Y	Punct sfârșit	X / Y	Lungime segment	Punct început	X / Y	Punct sfârșit	X / Y	Lungime segment
118	574.640,544 375.323,575	119	574.644,104 375.328,5	6.077	119	574.644,104 375.328,5	120	574.647,355 375.332,998	5.55	120	574.647,355 375.332,998	121	574.650,609 375.337,5	5.555
121	574.650,609 375.337,5	122	574.657,851 375.347,519	12.36 2	122	574.657,851 375.347,519	123	574.667,482 375.360,851	16.44 7	123	574.667,482 375.360,851	124	574.672,371 375.367,827	8.519
124	574.672,371 375.367,827	125	574.687,576 375.389,522	26.49 3	125	574.687,576 375.389,522	126	574.711,985 375.423,511	41.84 6	126	574.711,985 375.423,511	127	574.714,954 375.427,71	5.143
127	574.714,954 375.427,71	128	574.718,24 375.432,39	5.718	128	574.718,24 375.432,39	129	574.719,074 375.433,578	1.452	129	574.719,074 375.433,578	130	574.726,776 375.444,55	13.40 5
130	574.726,776 375.444,55	131	574.730,941 375.450,483	7.249	131	574.730,941 375.450,483	132	574.735,863 375.457,494	8.566	132	574.735,863 375.457,494	133	574.740,064 375.463,476	7.31
133	574.740,064 375.463,476	134	574.739,048 375.463,77	1.058	134	574.739,048 375.463,77	135	574.734,985 375.464,944	4.229	135	574.734,985 375.464,944	136	574.731,771 375.460,367	5.593
136	574.731,771 375.460,367	137	574.722,684 375.447,423	15.81 5	137	574.722,684 375.447,423	138	574.714,148 375.435,263	14.85 7	138	574.714,148 375.435,263	139	574.710,862 375.430,583	5.718
139	574.710,862 375.430,583	140	574.709,478 375.428,612	2.408	140	574.709,478 375.428,612	141	574.708,902 375.428,635	0.576	141	574.708,902 375.428,635	142	574.706,197 375.424,908	4.605
142	574.706,197 375.424,908	143	574.706,208 375.424,822	0.087	143	574.706,208 375.424,822	144	574.683,481 375.392,392	39.60 1	144	574.683,481 375.392,392	145	574.669,38 375.372,272	24.56 9
145	574.669,38 375.372,272	146	574.668,276 375.370,697	1.923	146	574.668,276 375.370,697	147	574.663,408 375.363,75	8.483	147	574.663,408 375.363,75	148	574.655,463 375.352,751	13.56 8
148	574.655,463 375.352,751	149	574.653,798 375.350,447	2.843	149	574.653,798 375.350,447	150	574.649,608 375.344,65	7.153	150	574.649,608 375.344,65	151	574.631,268 375.319,277	31.30 7
151	574.631,268 375.319,277	152	574.628,221 375.315,062	5.201	152	574.628,221 375.315,062	153	574.624,815 375.310,337	5.825	153	574.624,815 375.310,337	154	574.621,793 375.306,145	5.168
154	574.621,793 375.306,145	155	574.620,873 375.304,869	1.573	155	574.620,873 375.304,869	156	574.610,948 375.291,709	16.48 3	156	574.610,948 375.291,709	157	574.601,052 375.278,533	16.47 8
157	574.601,052 375.278,533	158	574.585,063 375.257,277	26.59 8	158	574.585,063 375.257,277	159	574.575,929 375.245,133	15.19 6	159	574.575,929 375.245,133	160	574.566,962 375.233,212	14.91 7
160	574.566,962 375.233,212	161	574.559,714 375.223,613	12.02 8	161	574.559,714 375.223,613	162	574.548,988 375.209,48	17.74 2	162	574.548,988 375.209,48	163	574.538,345 375.195,402	17.64 8
163	574.538,345 375.195,402	164	574.528,786 375.182,782	15.83 2	164	574.528,786 375.182,782	165	574.522,121 375.174,139	10.91 4	165	574.522,121 375.174,139	166	574.513,761 375.163,306	13.68 4
166	574.513,761 375.163,306	167	574.499,433 375.144,89	23.33 3	167	574.499,433 375.144,89	168	574.486,107 375.127,79	21.67 9	168	574.486,107 375.127,79	169	574.481,305 375.121,607	7.829
169	574.481,305 375.121,607	170	574.474,445 375.112,374	11.50 3	170	574.474,445 375.112,374	171	574.463,214 375.097,035	19.01 1	171	574.463,214 375.097,035	172	574.455,877 375.087,013	12.42 1
172	574.455,877 375.087,013	173	574.447,533 375.075,617	14.12 4	173	574.447,533 375.075,617	174	574.440,749 375.066,352	11.48 3	174	574.440,749 375.066,352	175	574.436,162 375.060,824	7.183
175	574.436,162 375.060,824	176	574.409,954 375.029,244	41.03 8	176	574.409,954 375.029,244	177	574.395,352 375.011,65	22.86 4	177	574.395,352 375.011,65	178	574.381,163 374.993,765	22.83
178	574.381,163 374.993,765	179	574.381,089 374.993,832	0.1	179	574.381,089 374.993,832	180	574.376,053 374.987,541	8.058	180	574.376,053 374.987,541	181	574.352,857 374.960,074	35.95 1
181	574.352,857 374.960,074	182	574.350,485 374.957,265	3.677	182	574.350,485 374.957,265	183	574.336,492 374.940,696	21.68 7	183	574.336,492 374.940,696	184	574.331,212 374.934,522	8.124
184	574.331,212 374.934,522	185	574.325,832 374.928,074	8.398	185	574.325,832 374.928,074	186	574.304,981 374.903,384	32.31 7	186	574.304,981 374.903,384	187	574.295,175 374.891,773	15.19 8
187	574.295,175 374.891,773	188	574.283,438 374.877,875	18.19 1	188	574.283,438 374.877,875	189	574.272,181 374.864,091	17.79 7	189	574.272,181 374.864,091	190	574.260,614 374.849,926	18.28 8
190	574.260,614 374.849,926	191	574.248,946 374.835,639	18.44 6	191	574.248,946 374.835,639	192	574.238,474 374.822,814	16.55 7	192	574.238,474 374.822,814	193	574.227,748 374.809,683	16.95 5
193	574.227,748 374.809,683	194	574.204,21 374.781,542	36.68 7	194	574.204,21 374.781,542	195	574.192,49 374.768,174	17.77 8	195	574.192,49 374.768,174	196	574.184,234 374.758,756	12.52 4
196	574.184,234 374.758,756	197	574.179,55 374.753,414	7.105	197	574.179,55 374.753,414	198	574.167,31 374.739,453	18.56 7	198	574.167,31 374.739,453	199	574.161,865 374.733,243	8.259
199	574.161,865 374.733,243	200	574.159,023 374.730,001	4.311	200	574.159,023 374.730,001	201	574.150,632 374.719,672	13.30 8	201	574.150,632 374.719,672	202	574.135,908 374.701,114	23.69
202	574.135,908 374.701,114	203	574.135,563 374.700,701	0.538	203	574.135,563 374.700,701	204	574.134,73 374.699,704	1.299	204	574.134,73 374.699,704	205	574.134,646 374.699,604	0.131
205	574.134,646 374.699,604	206	574.107,83 374.667,505	41.82 6	206	574.107,83 374.667,505	207	574.086,611 374.642,191	33.03 1	207	574.086,611 374.642,191	208	574.073,135 374.626,114	20.97 8
208	574.073,135 374.626,114	209	574.033,343 374.578,642	61.94 3	209	574.033,343 374.578,642	210	574.033,334 374.578,631	0.014	210	574.033,334 374.578,631	211	574.030,011 374.574,477	5.32
211	574.030,011 374.574,477	212	574.021,477 374.564,353	13.24 1	212	574.021,477 374.564,353	213	574.011,063 374.551,745	16.35 3	213	574.011,063 374.551,745	214	574.006,113 374.546,057	7.54
214	574.006,113 374.546,057	215	573.972,346 374.504,386	53.63 5	215	573.972,346 374.504,386	216	573.970,416 374.502,09	2.999	216	573.970,416 374.502,09	1	573.944,45 374.471,189	40.36 2

**** Lungimile segmentelor sunt determinate în planul de proiecție Stereo 70 și sunt rotunjite la 1 milimetru.**

***** Distanța dintre puncte este formată din segmente cumulate ce sunt mai mici decât valoarea 1 milimetru.**

**DATE DESPRE IMOBILUL NR. 8821**

Oficiul de Cadastru și Publicitate Imobiliară PRAHOVA
Biroul de Cadastru și Publicitate Imobiliară Ploiești

A. Partea I. Descrierea imobilului

TEREN Extravilan

Nr. CF vechi:2998
Nr. cadastral vechi:1069

Adresa: Jud. Prahova

Nr. Crt	Nr cadastral Nr. topografic	Suprafața* (mp)	Observații / Referințe
A1	20561	19	Sector cadastral:60 Teren neimprejmuit;

Construcții

Crt	Nr cadastral Nr. topografic	Adresa	Observații / Referințe
A1.1		Jud. Prahova	Nr. niveluri:1; S. construita la sol:19 mp; S. construita desfasurata:19 mp; Cladire industrial-edilitara, regim inaltime P

B. Partea II. Proprietari și acte

Inscrieri privitoare la dreptul de proprietate și alte drepturi reale		Referințe
23926 / 22/05/2007		
Act Normativ nr. 1705, din 23/01/2007 emis de GUVERNUL ROMANIEI (concesiune nr.1/29.06.2004 emis de MEC);		
B1	Intabulare, drept de PROPRIETATE, dobandit prin Lege, cota actuala 1/1, cota initiala 1/1 1) STATUL ROMAN, CIF:9999999999999	A1
3061 / 16/01/2015		
Act Administrativ nr. 17, din 07/03/2014 emis de PARLAMENTUL ROMANIEI;		
B2	se noteaza faptul ca imobilul se afla sub incidenta Legii 17/2014	A1
18044 / 24/02/2016		
Act Normativ nr. 17, din 07/03/2014 emis de Parlamentul Romaniei;		
B3	Imobil aflat sub incidenta art.3 alin.(1) din Legea 17/2014	A1
/		
Act Administrativ nr. 14456, din 13/09/2024 emis de PRIMARIA COMUNEI TÂRGȘORU VECHI (în baza art. 12, alin. 16 din Legea 7);		
B4	Intabulare, drept de PROPRIETATE, dobandit prin Lege, cota actuala 1/1, cota initiala 1/1 1) STATUL ROMAN, CIF:9999999999999	A1.1
23926 / 22/05/2007		
Act Administrativ nr. 1, din 29/06/2004 emis de MEC (h.g. nr.1705/23.01.2007 emis de GUVERNUL ROMANIEI);		
B5	Intabulare, drept de ADMINISTRARE 1) MINISTERUL ECONOMIEI SI COMERTULUI, CIF:9999999999999	A1
Act Normativ nr. 1705, din 23/01/2007 emis de GUVERNUL ROMANIEI (concesiune nr.1/29.06.2004 emis de MEC);		
B6	Intabulare, drept de CONCESIUNE 1) COMPANIA DE TRANSPORT AL ENERGIEI ELECTRICE 'TRANSELECTRICA' S.A., CIF:9999999999999	A1

C. Partea III. SARCINI

Inscrieri privind dezmembramintele dreptului de proprietate, drepturi reale de garanție și sarcini		Referințe
23926 / 22/05/2007		
Act Administrativ nr. 1, din 29/06/2004 emis de MEC (h.g. nr.1705/23.01.2007 emis de GUVERNUL ROMANIEI);		
C3	- se noteaza REDEVENTA in favoarea MINISTERULUI ECONOMIEI SI COMERTULUI	A1

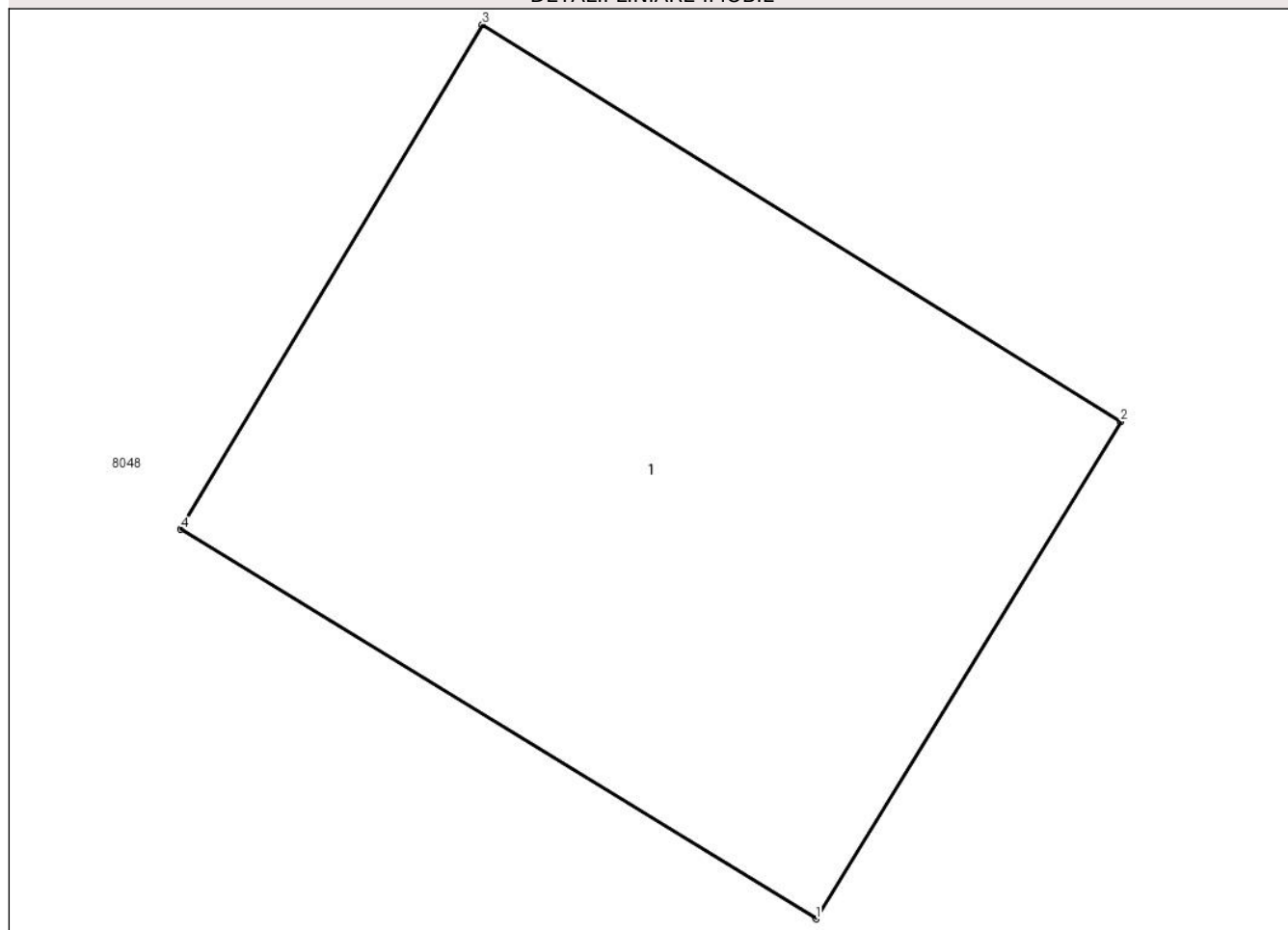
Anexa Nr. 1 La Partea I

Teren

Nr cadastral	Suprafața (mp)*	Observații / Referințe
20561	19	

* Suprafața este determinată în planul de proiecție Stereo 70.

DETALII LINIARE IMOBIL



Date referitoare la teren

Crt	Categorie folosință	Intravilan	Suprafața (mp)	Tarla	Parcelă	Nr. topo	Observații / Referințe
1	curți constructii	NU	19	45-A232	232/66	-	

Date referitoare la construcții

Crt	Număr	Destinație construcție	Supraf. (mp)	Situație juridică	Observații / Referințe
A1.1		construcții industriale și edilitare	19	Cu acte	Nr. niveluri:1; S. construita la sol:19 mp; S. construita desfasurata:19 mp; Cladire industrial-edilitara, regim inaltime P

Lungime Segmente

1) Valorile lungimilor segmentelor sunt obținute din proiecție în plan.

Punct început	X / Y	Punct sfârșit	X / Y	Lungime segment (** (m)
---------------	-------	---------------	-------	-------------------------

Punct început	X / Y	Punct sfârşit	X / Y	Lungime segment (** (m)
1	574.695,31 374.980,47	2	574.697,32 374.983,75	3.847
2	574.697,32 374.983,75	3	574.693,11 374.986,37	4.959
3	574.693,11 374.986,37	4	574.691,12 374.983,04	3.879
4	574.691,12 374.983,04	1	574.695,31 374.980,47	4.915

** Lungimile segmentelor sunt determinate în planul de proiecție Stereo 70 și sunt rotunjite la 1 milimetru.

*** Distanța dintre puncte este formată din segmente cumulate ce sunt mai mici decât valoarea 1 milimetru.

**DATE DESPRE IMOBILUL NR. 8822**

Oficiul de Cadastru și Publicitate Imobiliară PRAHOVA
Biroul de Cadastru și Publicitate Imobiliară Ploiești

A. Partea I. Descrierea imobilului

TEREN Extravilan

Nr. CF vechi:3092
Nr. cadastral vechi:1009

Adresa: Jud. Prahova

Nr. Crt	Nr cadastral Nr. topografic	Suprafața* (mp)	Observații / Referințe
A1	20623	18	Sector cadastral:60 Teren neimprejmuit;

Construcții

Crt	Nr cadastral Nr. topografic	Adresa	Observații / Referințe
A1.1	20623-C1	Jud. Prahova	Nr. niveluri:1; S. construita la sol:18 mp; S. construita desfasurata:18 mp; constructia C 1 - stalp 13 cu Sc=18 mp

B. Partea II. Proprietari și acte

Inscrieri privitoare la dreptul de proprietate și alte drepturi reale		Referințe
24392 / 23/05/2007		
Act Normativ nr. 1705, din 29/11/2006 emis de GUVERNUL ROMANIEI;		
B1	Intabulare, drept de PROPRIETATE, dobandit prin Lege, cota actuala 1/1, cota initiala 1/1 1) STATUL ROMAN, CIF:999999999999	A1, A1.1
3069 / 16/01/2015		
Act Administrativ nr. 17, din 07/03/2014 emis de PARLAMENTUL ROMANIEI;		
B2	se noteaza din oficiu faptul ca imobilul se afla sub incidenta Legii 17/2014	A1, A1.1
18049 / 24/02/2016		
Act Normativ nr. 17, din 07/03/2014 emis de Parlamentul Romaniei;		
B3	Imobil aflat sub incidenta art.3 alin.(1) din Legea 17/2014, dobandit prin Lege	A1
24392 / 23/05/2007		
Act Administrativ nr. 1, din 29/06/2004 emis de MEC;		
B4	Intabulare, drept de ADMINISTRARE 1) MINISTERUL ECONOMIEI SI COMERTULUI, CIF:999999999999	A1
Act Administrativ nr. 1, din 29/06/2004 emis de MEC (act aditional nr.1/21.04.2005 emis de MEC;act aditional nr.2/23.03.2006 emis de MEC;);		
B5	Intabulare, drept de CONCESIUNE 1) COMPANIA NATIONALA DE TRANSPORT AL ENERGIEI ELECTRICE TRANSELECTRICA SA, CIF: 999999999999	A1

C. Partea III. SARCINI

Inscrieri privind dezmembramintele dreptului de proprietate, drepturi reale de garanție și sarcini		Referințe
24392 / 23/05/2007		
Act Administrativ nr. 1, din 29/06/2004 emis de MEC;		
C3	se noteaza REDEVENTA in favoarea MINISTERULUI ECONOMIEI SI COMERTULUI	A1

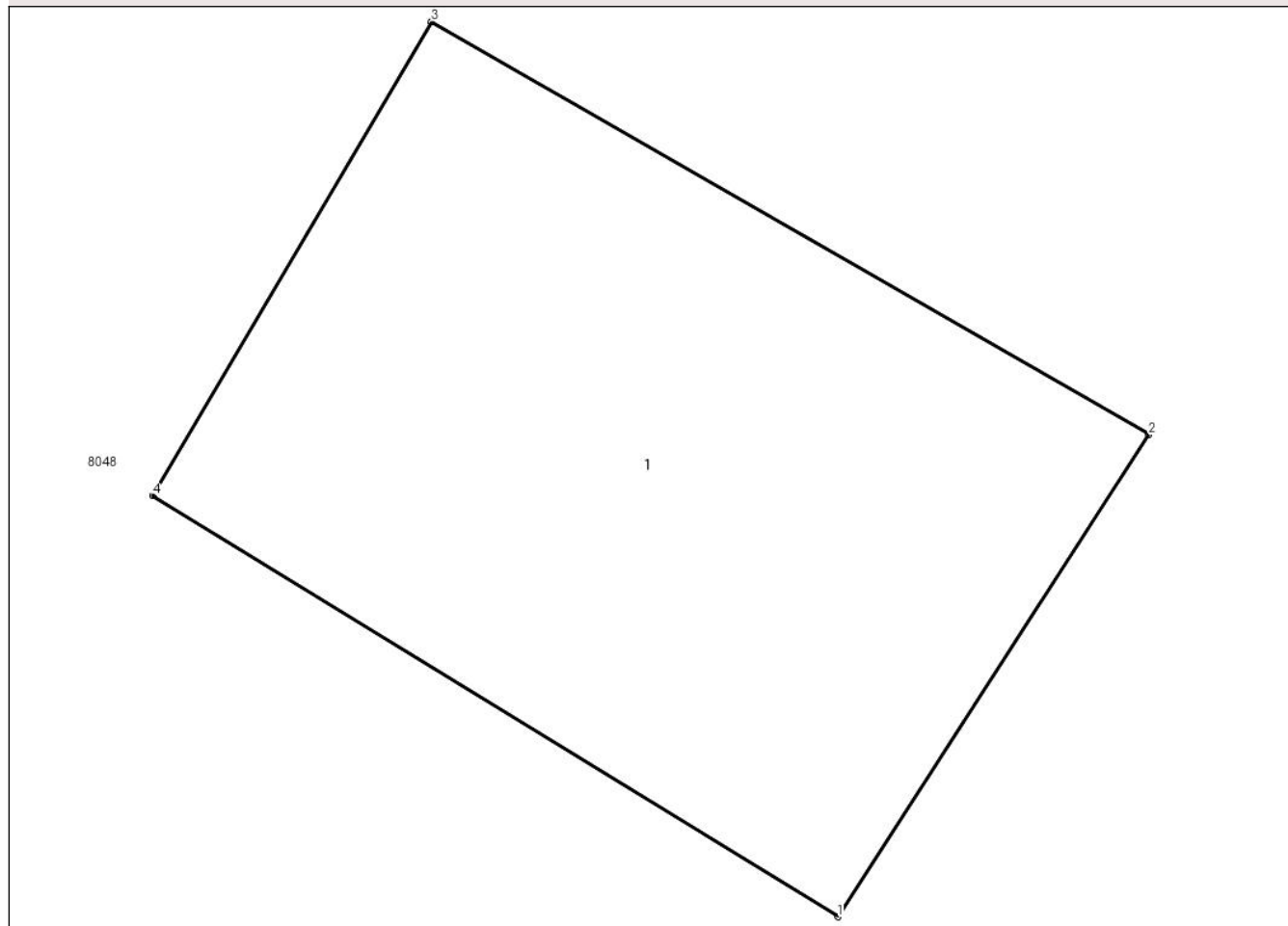
Anexa Nr. 1 La Partea I

Teren

Nr cadastral	Suprafața (mp)*	Observații / Referințe
20623	18	

* Suprafața este determinată în planul de proiecție Stereo 70.

DETALII LINIARE IMOBIL



Date referitoare la teren

Crt	Categorie folosință	Intra vilan	Suprafața (mp)	Tarla	Parcelă	Nr. topo	Observații / Referințe
1	curți constructii	NU	18	45-A232	232/66 LEA 220 KV Brazi Vest- Targoviste	-	

Date referitoare la construcții

Crt	Număr	Destinație construcție	Supraf. (mp)	Situație juridică	Observații / Referințe
A1.1	20623-C1	construcții industriale și edilitare	18	Cu acte	Nr. niveluri:1; S. construita la sol:18 mp; S. construita desfasurata:18 mp; constructia C 1 - stalp 13 cu Sc=18 mp

Lungime Segmente

1) Valorile lungimilor segmentelor sunt obținute din proiecție în plan.

Punct început	X / Y	Punct sfârșit	X / Y	Lungime segment (** (m)
1	574.650,4 375.009,68	2	574.652,33 375.012,67	3.559
2	574.652,33 375.012,67	3	574.647,88 375.015,23	5.134

Punct început	X / Y	Punct sfârșit	X / Y	Lungime segment (** (m)
3	574.647,88 375.015,23	4	574.646,15 375.012,29	3.411
4	574.646,15 375.012,29	1	574.650,4 375.009,68	4.987

** Lungimile segmentelor sunt determinate în planul de proiecție Stereo 70 și sunt rotunjite la 1 milimetru.

*** Distanța dintre puncte este formată din segmente cumulate ce sunt mai mici decât valoarea 1 milimetru.

**DATE DESPRE IMOBILUL NR. 8823**

Oficiul de Cadastru și Publicitate Imobiliară PRAHOVA
Biroul de Cadastru și Publicitate Imobiliară Ploiești

A. Partea I. Descrierea imobilului

TEREN Extravilan

Adresa: Jud. Prahova

Nr. Crt	Nr cadastral Nr. topografic	Suprafața* (mp)	Observații / Referințe
A1		1.775	Sector cadastral:60 Teren neimprejmuit;

B. Partea II. Proprietari și acte

Inscrieri privitoare la dreptul de proprietate și alte drepturi reale	Referințe
/	
Act Administrativ nr. 69413, din 23/04/1997 emis de CJSDPAT PRAHOVA;	
B1	A1
Intabulare, drept de PROPRIETATE, dobandit prin Reconstituire, cota actuala 1/1, cota initiala 1/1	
1) ISTRATE IOANA	
2) ZAMFIR P ELENA	
3) IONIȚĂ P MARIA	
4) ISTRATE P.N. CONSTANTIN	

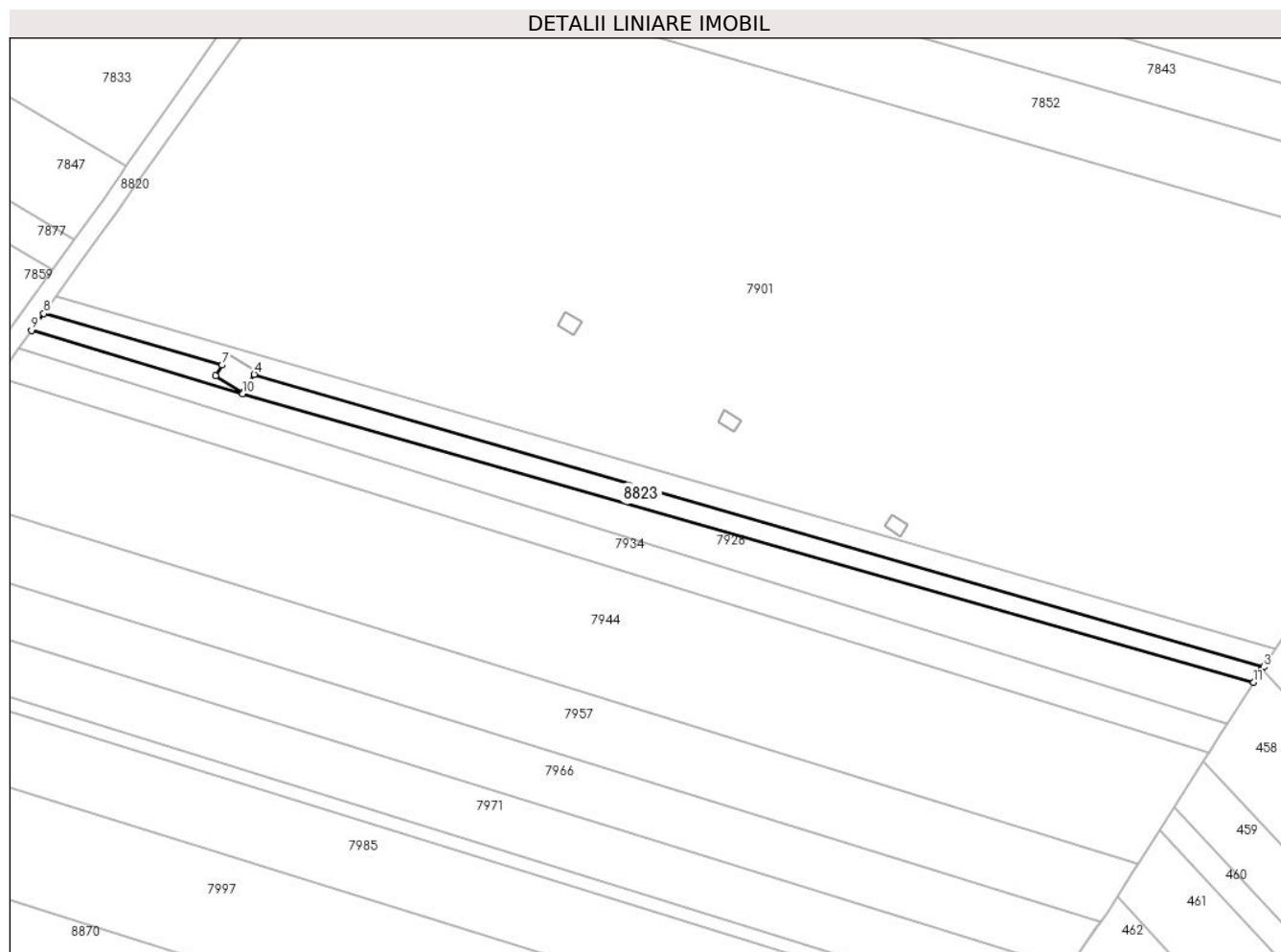
C. Partea III. SARCINI .

Inscrieri privind dezmembramintele dreptului de proprietate, drepturi reale de garanție și sarcini	Referințe
NU SUNT	

Teren

Nr cadastral	Suprafața (mp)*	Observații / Referințe
	1.775	

* Suprafața este determinată în planul de proiecție Stereo 70.



Date referitoare la teren

Crt	Categorie folosință	Intravilan	Suprafața (mp)	Tarla	Parcelă	Nr. topo	Observații / Referințe
1	arabil	NU	1.775	45	232/55	-	

Lungime Segmente

1) Valorile lungimilor segmentelor sunt obținute din proiecție în plan.

Punct început	X / Y	Punct sfârșit	X / Y	Lungime segment (** (m)
1	574.973,032 375.237,792	2	574.973,113 375.237,919	0.151
2	574.973,113 375.237,919	3	574.973,537 375.238,583	0.788
3	574.973,537 375.238,583	4	574.703,628 375.316,734	280.995
4	574.703,628 375.316,734	5	574.700,63 375.311,86	5.722
5	574.700,63 375.311,86	6	574.693,28 375.316,3	8.587

Punct început	X / Y	Punct sfârșit	X / Y	Lungime segment (** (m)
6	574.693,28 375.316,3	7	574.695,035 375.319,217	3.404
7	574.695,035 375.319,217	8	574.647,355 375.332,998	49.632
8	574.647,355 375.332,998	9	574.644,104 375.328,5	5.55
9	574.644,104 375.328,5	10	574.700,492 375.311,576	58.873
10	574.700,492 375.311,576	11	574.970,854 375.234,386	281.165
11	574.970,854 375.234,386	1	574.973,032 375.237,792	4.043

** Lungimile segmentelor sunt determinate în planul de proiecție Stereo 70 și sunt rotunjite la 1 milimetru.

*** Distanța dintre puncte este formată din segmente cumulate ce sunt mai mici decât valoarea 1 milimetru.

**DATE DESPRE IMOBILUL NR. 8824**

Oficiul de Cadastru și Publicitate Imobiliară PRAHOVA
Biroul de Cadastru și Publicitate Imobiliară Ploiești

A. Partea I. Descrierea imobilului

TEREN Extravilan

Adresa: Jud. Prahova

Nr. Crt	Nr cadastral Nr. topografic	Suprafața* (mp)	Observații / Referințe
A1		653	Sector cadastral:60 Teren neimprejmut;

B. Partea II. Proprietari și acte

Inscrieri privitoare la dreptul de proprietate și alte drepturi reale		Referințe
/		
Act Normativ nr. 7, din 13/03/1996 emis de PARLAMENTUL ROMANIEI;		
B1	Inscrierea posesiei, drept de PROPRIETATE, dobandit prin Lege, cota actuala 1/1, cota initiala 1/1 1) NEIDENTIFICAT NEIDENTIFICAT	A1
Act Normativ nr. 7, din 13/03/1996 emis de PARLAMENTUL ROMANIEI (Art. 13);		
B2	Se noteaza mentiunea de proprietar neidentificat.	A1

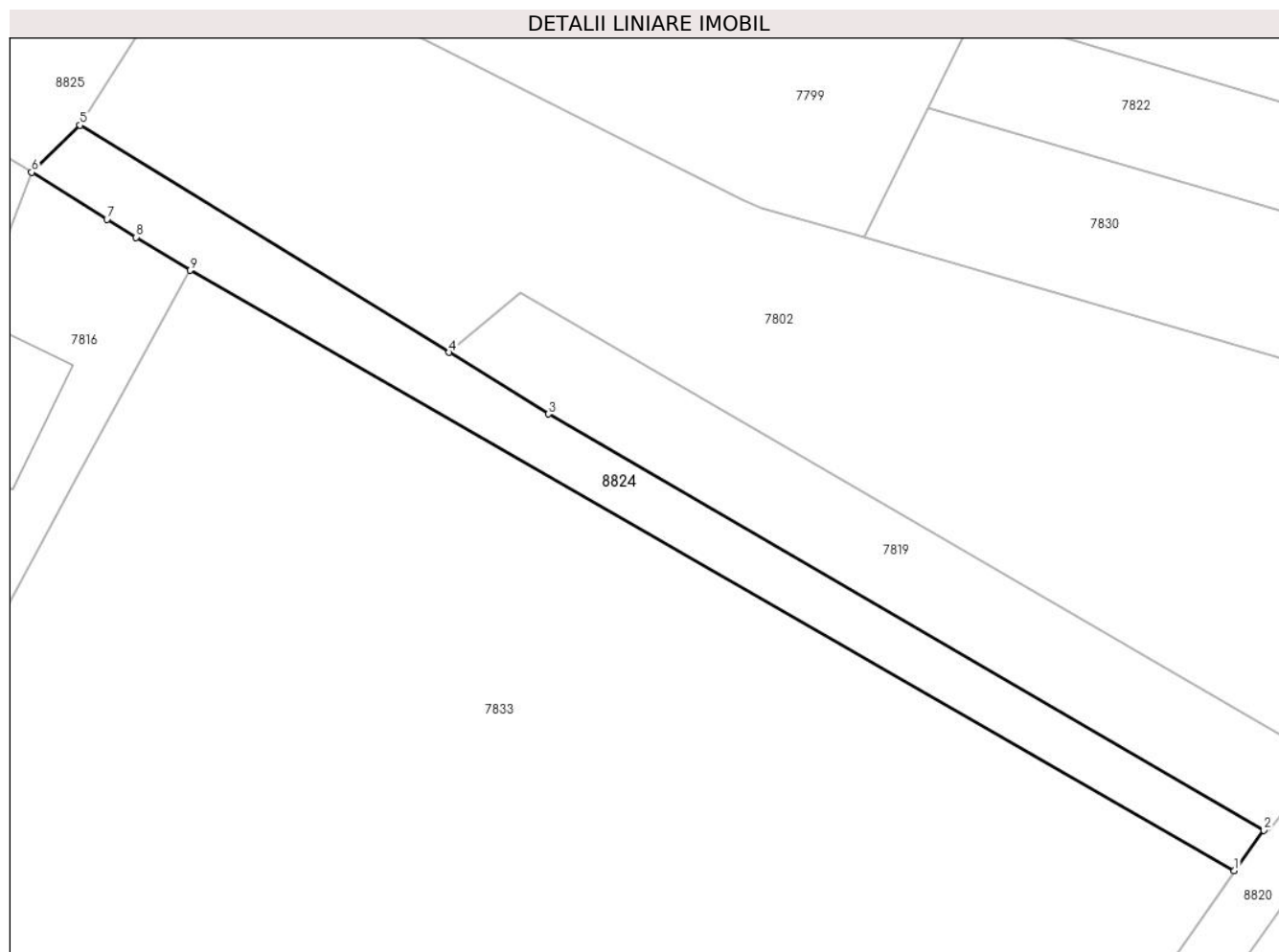
C. Partea III. SARCINI .

Inscrieri privind dezmembramintele dreptului de proprietate, drepturi reale de garanție și sarcini	Referințe
NU SUNT	

Teren

Nr cadastral	Suprafața (mp)*	Observații / Referințe
	653	

* Suprafața este determinată în planul de proiecție Stereo 70.



Date referitoare la teren

Crt	Categorie folosință	Intravilan	Suprafața (mp)	Tarla	Parcelă	Nr. topo	Observații / Referințe
1	drum	NU	653	45	-	-	

Lungime Segmente

1) Valorile lungimilor segmentelor sunt obținute din proiecție în plan.

Punct început	X / Y	Punct sfârșit	X / Y	Lungime segment (** (m)
1	574.706,197 375.424,908	2	574.708,902 375.428,635	4.605
2	574.708,902 375.428,635	3	574.643,129 375.466,87	76.079
3	574.643,129 375.466,87	4	574.634,009 375.472,522	10.729
4	574.634,009 375.472,522	5	574.600,088 375.493,399	39.831
5	574.600,088 375.493,399	6	574.595,644 375.489,077	6.199

Punct început	X / Y	Punct sfârșit	X / Y	Lungime segment (** (m)
6	574.595,644 375.489,077	7	574.602,573 375.484,739	8.175
7	574.602,573 375.484,739	8	574.605,254 375.483,103	3.141
8	574.605,254 375.483,103	9	574.610,219 375.480,072	5.817
9	574.610,219 375.480,072	1	574.706,197 375.424,908	110.702

** Lungimile segmentelor sunt determinate în planul de proiecție Stereo 70 și sunt rotunjite la 1 milimetru.

*** Distanța dintre puncte este formată din segmente cumulate ce sunt mai mici decât valoarea 1 milimetru.

**DATE DESPRE IMOBILUL NR. 8825**

Oficiul de Cadastru și Publicitate Imobiliară PRAHOVA
Biroul de Cadastru și Publicitate Imobiliară Ploiești

A. Partea I. Descrierea imobilului

TEREN Intravilan

Adresa: Loc. Zahanaua, Jud. Prahova

Nr. Crt	Nr cadastral Nr. topografic	Suprafața* (mp)	Observații / Referințe
A1		1.997	Sector cadastral:60 Teren neimprejmut;

B. Partea II. Proprietari și acte

Inscrieri privitoare la dreptul de proprietate și alte drepturi reale		Referințe
/		
Act Normativ nr. 7, din 13/03/1996 emis de PARLAMENTUL ROMANIEI;		
B1	Inscrierea posesiei, drept de PROPRIETATE, dobandit prin Lege, cota actuala 1/1, cota initiala 1/1 1) NEIDENTIFICAT NEIDENTIFICAT	A1
Act Normativ nr. 7, din 13/03/1996 emis de PARLAMENTUL ROMANIEI (Art. 13);		
B2	Se noteaza mentiunea de proprietar neidentificat.	A1

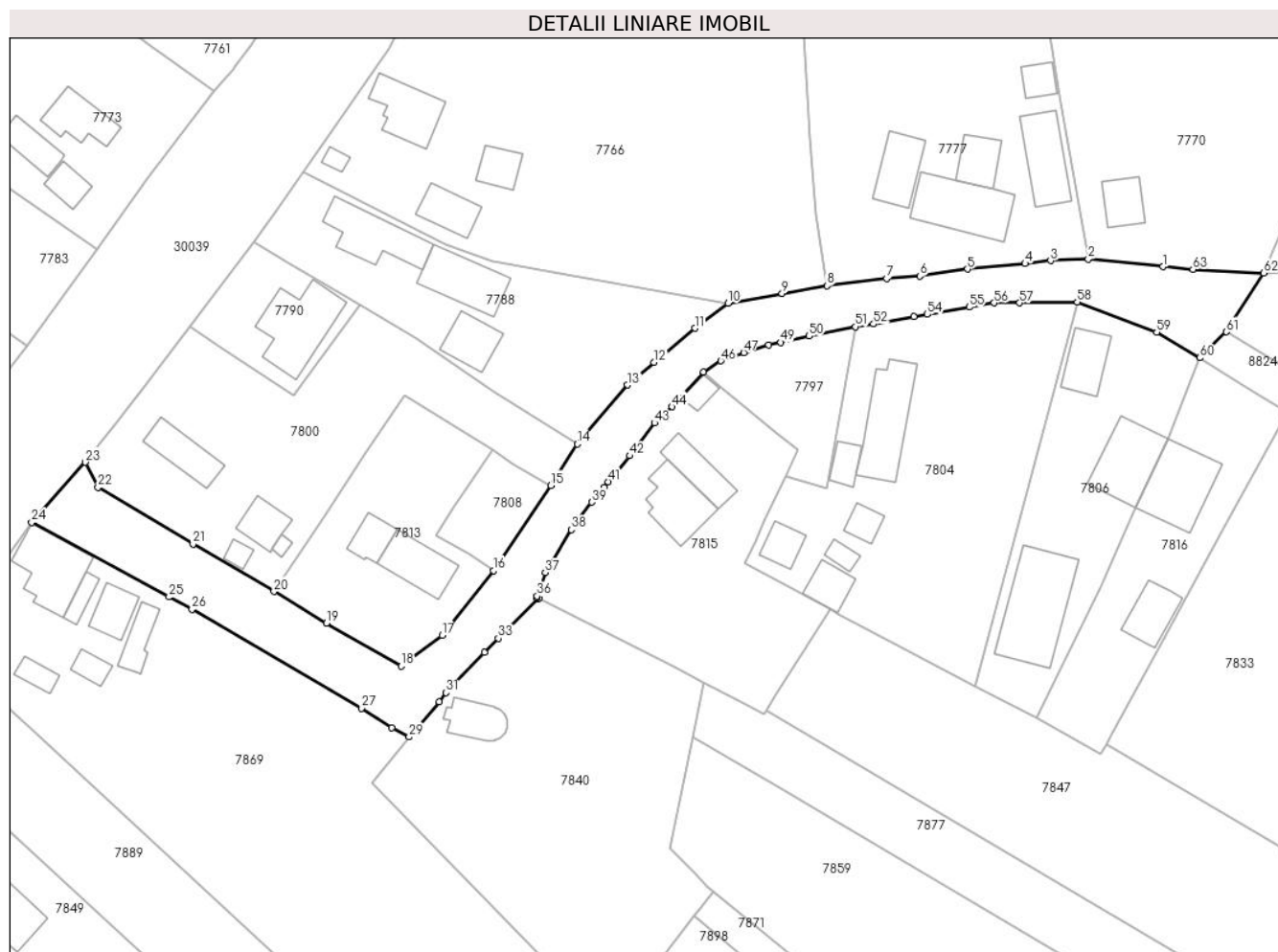
C. Partea III. SARCINI .

Inscrieri privind dezmembramintele dreptului de proprietate, drepturi reale de garanție și sarcini	Referințe
NU SUNT	

Teren

Nr cadastral	Suprafața (mp)*	Observații / Referințe
	1.997	

* Suprafața este determinată în planul de proiecție Stereo 70.



Date referitoare la teren

Crt	Categorie folosință	Intravilan	Suprafața (mp)	Tarla	Parcelă	Nr. topo	Observații / Referințe
1	drum	DA	1.997	45	122	-	

Lungime Segmente

1) Valorile lungimilor segmentelor sunt obținute din proiecție în plan.

Punct început	X / Y	Punct sfârșit	X / Y	Lungime segment
1	574.589,55 375.504,241	2	574.577,122 375.505,489	12.491
4	574.566,606 375.504,747	5	574.557,036 375.503,813	9.615
7	574.543,583 375.502,281	8	574.533,669 375.501,051	9.99
10	574.517,197 375.498,141	11	574.511,668 375.493,993	6.912
13	574.500,511 375.484,561	14	574.492,134 375.474,764	12.89
16	574.478,195 375.453,712	17	574.469,67 375.442,965	13.718
2	574.577,122 375.505,489	3	574.570,866 375.505,235	6.261
5	574.557,036 375.503,813	6	574.549,108 375.502,669	8.01
8	574.533,669 375.501,051	9	574.526,182 375.499,765	7.597
11	574.511,668 375.493,993	12	574.504,921 375.488,332	8.807
14	574.492,134 375.474,764	15	574.487,77 375.467,872	8.157
17	574.469,67 375.442,965	18	574.462,853 375.437,832	8.533
3	574.570,866 375.505,235	4	574.566,606 375.504,747	4.288
6	574.549,108 375.502,669	7	574.543,583 375.502,281	5.539
9	574.526,182 375.499,765	10	574.517,197 375.498,141	9.131
12	574.504,921 375.488,332	13	574.500,511 375.484,561	5.802
15	574.487,77 375.467,872	16	574.478,195 375.453,712	17.093
18	574.462,853 375.437,832	19	574.450,462 375.445,017	14.323

Punct început	X / Y	Punct sfârșit	X / Y	Lungime segment	Punct început	X / Y	Punct sfârșit	X / Y	Lungime segment	Punct început	X / Y	Punct sfârșit	X / Y	Lungime segment
19	574.450,462 375.445,017	20	574.441,718 375.450,252	10.191	20	574.441,718 375.450,252	21	574.428,256 375.458,133	15.599	21	574.428,256 375.458,133	22	574.412,432 375.467,555	18.417
22	574.412,432 375.467,555	23	574.410,338 375.471,734	4.674	23	574.410,338 375.471,734	24	574.401,39 375.461,731	13.421	24	574.401,39 375.461,731	25	574.424,247 375.449,335	26.002
25	574.424,247 375.449,335	26	574.428,078 375.447,258	4.358	26	574.428,078 375.447,258	27	574.456,23 375.430,868	32.576	27	574.456,23 375.430,868	28	574.461,314 375.427,65	6.017
28	574.461,314 375.427,65	29	574.464,171 375.426,083	3.259	29	574.464,171 375.426,083	30	574.469,148 375.431,901	7.656	30	574.469,148 375.431,901	31	574.470,308 375.433,453	1.938
31	574.470,308 375.433,453	32	574.476,73 375.440,101	9.243	32	574.476,73 375.440,101	33	574.479,026 375.442,443	3.28	33	574.479,026 375.442,443	34	574.485,696 375.449,063	9.398
34	574.485,696 375.449,063	35	574.485,465 375.449,183	0.26	35	574.485,465 375.449,183	36	574.485,475 375.449,496	0.313	36	574.485,475 375.449,496	37	574.486,807 375.453,396	4.121
37	574.486,807 375.453,396	38	574.491,149 375.460,525	8.347	38	574.491,149 375.460,525	39	574.494,528 375.465,11	5.696	39	574.494,528 375.465,11	40	574.496,588 375.467,564	3.204
40	574.496,588 375.467,564	41	574.497,322 375.468,461	1.159	41	574.497,322 375.468,461	42	574.500,851 375.472,81	5.601	42	574.500,851 375.472,81	43	574.504,991 375.478,261	6.845
43	574.504,991 375.478,261	44	574.507,865 375.480,959	3.942	44	574.507,865 375.480,959	45	574.513,153 375.486,702	7.807	45	574.513,153 375.486,702	46	574.516,033 375.488,575	3.435
46	574.516,033 375.488,575	47	574.519,807 375.489,927	4.009	47	574.519,807 375.489,927	48	574.523,954 375.491,257	4.355	48	574.523,954 375.491,257	49	574.526,001 375.491,648	2.084
49	574.526,001 375.491,648	50	574.530,697 375.492,701	4.813	50	574.530,697 375.492,701	51	574.538,349 375.494,266	7.81	51	574.538,349 375.494,266	52	574.541,405 375.494,696	3.086
52	574.541,405 375.494,696	53	574.548,119 375.495,928	6.826	53	574.548,119 375.495,928	54	574.550,347 375.496,309	2.26	54	574.550,347 375.496,309	55	574.557,309 375.497,501	7.063
55	574.557,309 375.497,501	56	574.561,445 375.498,199	4.194	56	574.561,445 375.498,199	57	574.565,702 375.498,22	4.257	57	574.565,702 375.498,22	58	574.575,295 375.498,345	9.594
58	574.575,295 375.498,345	59	574.588,5 375.493,328	14.126	59	574.588,5 375.493,328	60	574.595,644 375.489,077	8.313	60	574.595,644 375.489,077	61	574.600,088 375.493,399	6.199
61	574.600,088 375.493,399	62	574.606,299 375.503,197	11.601	62	574.606,299 375.503,197	63	574.594,524 375.503,79	11.79	63	574.594,524 375.503,79	1	574.589,55 375.504,241	4.994

** Lungimile segmentelor sunt determinate în planul de proiecție Stereo 70 și sunt rotunjite la 1 milimetru.

*** Distanța dintre puncte este formată din segmente cumulate ce sunt mai mici decât valoarea 1 milimetru.

**DATE DESPRE IMOBILUL NR. 8826**

Oficiul de Cadastru și Publicitate Imobiliară PRAHOVA
Biroul de Cadastru și Publicitate Imobiliară Ploiești

A. Partea I. Descrierea imobilului

TEREN Intravilan

Adresa: Loc. Zahanaua, Jud. Prahova

Nr. Crt	Nr cadastral Nr. topografic	Suprafața* (mp)	Observații / Referințe
A1		559	Sector cadastral:58 Teren neimprejmut;

B. Partea II. Proprietari și acte

Inscrieri privitoare la dreptul de proprietate și alte drepturi reale		Referințe
/		
Act Normativ nr. 7, din 13/03/1996 emis de PARLAMENTUL ROMANIEI;		
B1	Inscrierea posesiei, drept de PROPRIETATE, dobandit prin Lege, cota actuala 1/1, cota initiala 1/1 1) NEIDENTIFICAT NEIDENTIFICAT	A1
Act Normativ nr. 7, din 13/03/1996 emis de PARLAMENTUL ROMANIEI (Art. 13);		
B2	Se noteaza mentiunea de proprietar neidentificat.	A1

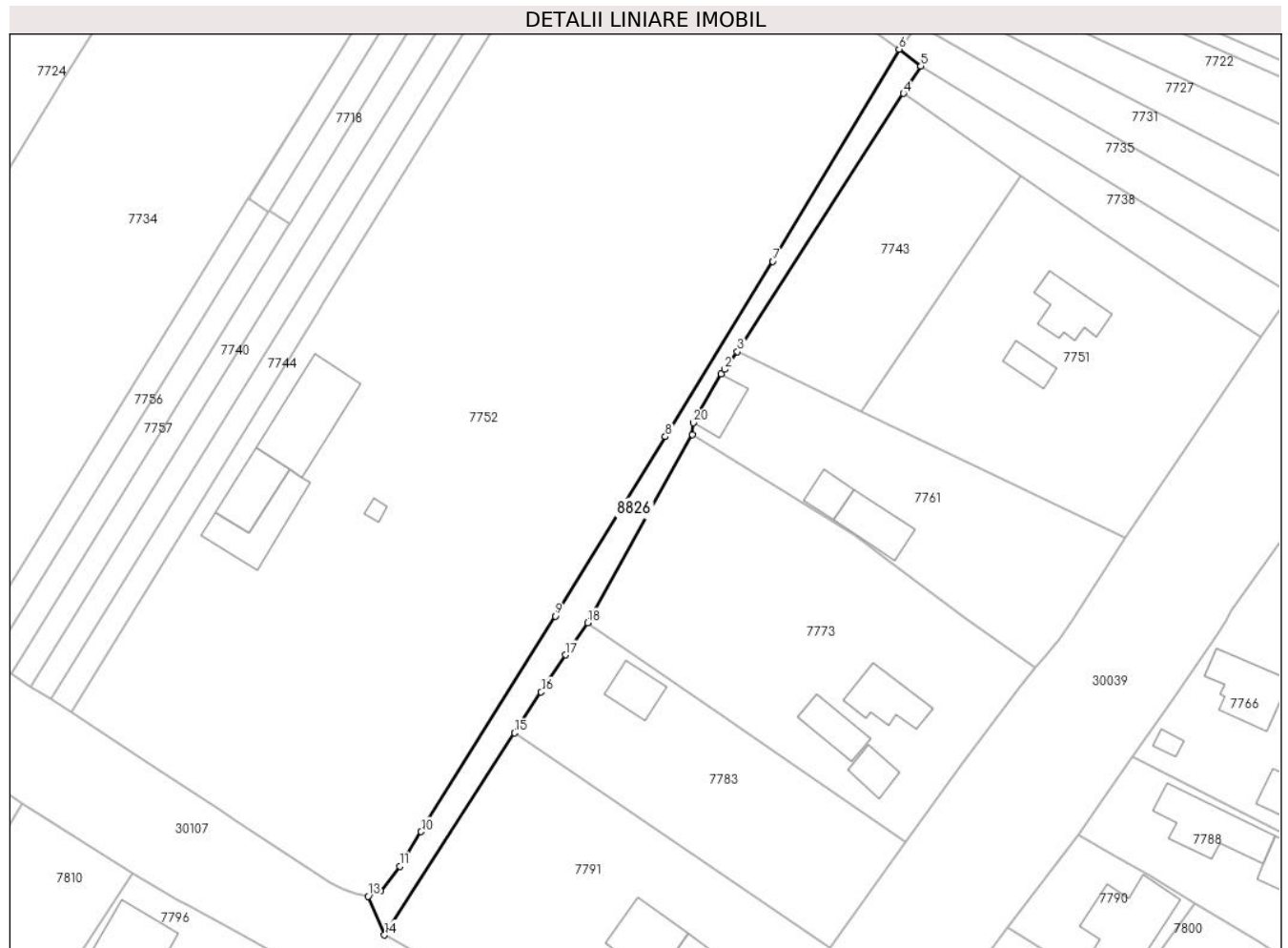
C. Partea III. SARCINI .

Inscrieri privind dezmembramintele dreptului de proprietate, drepturi reale de garanție și sarcini	Referințe
NU SUNT	

Teren

Nr cadastral	Suprafața (mp)*	Observații / Referințe
	559	

* Suprafața este determinată în planul de proiecție Stereo 70.



Date referitoare la teren

Crt	Categorie folosință	Intravilan	Suprafața (mp)	Tarla	Parcelă	Nr. topo	Observații / Referințe
1	ape curgătoare	DA	559	41	18	-	

Lungime Segmente

1) Valorile lungimilor segmentelor sunt obținute din proiecție în plan.

Punct început	X / Y	Punct sfârșit	X / Y	Lungime segment (** (m)
1	574.384,326 375.577,79	2	574.384,829 375.578,487	0.86
2	574.384,829 375.578,487	3	574.386,768 375.581,178	3.317
3	574.386,768 375.581,178	4	574.411,92 375.620,177	46.406
4	574.411,92 375.620,177	5	574.414,562 375.624,296	4.893
5	574.414,562 375.624,296	6	574.411,247 375.626,865	4.194

Punct început	X / Y	Punct sfârșit	X / Y	Lungime segment (** (m)
6	574.411,247 375.626,865	7	574.392,158 375.594,813	37.306
7	574.392,158 375.594,813	8	574.375,887 375.568,327	31.085
8	574.375,887 375.568,327	9	574.359,242 375.541,23	31.801
9	574.359,242 375.541,23	10	574.338,951 375.508,631	38.398
10	574.338,951 375.508,631	11	574.335,763 375.503,412	6.116
11	574.335,763 375.503,412	12	574.332,785 375.499,671	4.782
12	574.332,785 375.499,671	13	574.330,906 375.498,873	2.041
13	574.330,906 375.498,873	14	574.333,395 375.493,024	6.357
14	574.333,395 375.493,024	15	574.353,07 375.523,56	36.326
15	574.353,07 375.523,56	16	574.357,112 375.529,725	7.372
16	574.357,112 375.529,725	17	574.360,8 375.535,35	6.726
17	574.360,8 375.535,35	18	574.364,13 375.540,23	5.908
18	574.364,13 375.540,23	19	574.379,983 375.568,664	32.555
19	574.379,983 375.568,664	20	574.380,103 375.570,426	1.766
20	574.380,103 375.570,426	1	574.384,326 375.577,79	8.489

** Lungimile segmentelor sunt determinate în planul de proiecție Stereo 70 și sunt rotunjite la 1 milimetru.

*** Distanța dintre puncte este formată din segmente cumulate ce sunt mai mici decât valoarea 1 milimetru.

**DATE DESPRE IMOBILUL NR. 8827**

Oficiul de Cadastru și Publicitate Imobiliară PRAHOVA
Biroul de Cadastru și Publicitate Imobiliară Ploiești

A. Partea I. Descrierea imobilului

TEREN Intravilan

Nr. CF vechi:4276

Nr. cadastral vechi:11106

Adresa: Loc. Zahanaua, Jud. Prahova

Nr. Crt	Nr cadastral Nr. topografic	Suprafața* (mp)	Observații / Referințe
A1	21488	Din acte: 2.302 Masurata: 2.277	Sector cadastral:57 Teren neimprejmuit;

B. Partea II. Proprietari și acte

Inscrieri privitoare la dreptul de proprietate și alte drepturi reale		Referințe
13975 / 01/03/2013		
Act Notarial nr. 1022, din 28/02/2013 emis de NP IVAN CONSTANTIN;		
B4	se noteaza conventia matrimoniala aut.nr.1022/28.02.2013 de notar public Ivan Constantin incheiata intre Ilie Gheorghe Emil si Ilie Alice Nicoleta	A1
10336 / 06/02/2015		
Act Administrativ nr. 796000, din 07/09/2014 emis de PRIMARIA ARICESTII RAHTIVANI;		
B5	se noteaza schimbarea numelui proprietarei din BENTEL IRINA in MANOLE IRINA conform certificatului de casatorie seria CG nr. 796000/07.09.2014 emis de PRIMARIA ARICESTI RAHTIVANI	A1
12292 / 26/02/2008		
Act Notarial nr. 514, din 25/02/2008 emis de NP LUPU MARIA LUIZA;		
B9	Se infiintează cartea funciara nr. 4276 a unitatii administrativ teritoriale Târgșoru Vechi , care cuprinde imobilul cu numarul cadastral 11106 descris la P/A+1, rezultat din dezmembrarea imobilului cu numarul cadastral 10423 din cartea funciara nr. 3268 a aceleiasi unitati administrativ teritoriale.	A1
98848 / 29/09/2015		
Hotarare Judecatoreasca nr. 979, din 28/01/2015 emis de JUDECATORIA PLOIESTI;		
B10	se noteaza schimbarea numelui coproprietarei de la B6 din BURLACU VIOLETA SMARANDA in CERNAT VIOLETA SMARANDA	A1
Act Notarial nr. 2561, din 24/09/2015 emis de NP LUPU MARIA LUIZA;		
B11	Intabulare, drept de PROPRIETATE donatie, dobandit prin Conventie, cota actuala 1/1, cota initiala 1/1 1) COMUNA TIRGȘORU VECHI , CIF:999999999999	A1
80040 / 17/06/2022		
Act Notarial nr. 1797, din 17/06/2022 emis de NP Lupu Maria Luiza;		
B12	se noteaza actualizarea informatiilor cadastrale in sensul modificarii limitelor de proprietate si a suprafetei imobilului, conform documentatiei tehnice avizate	A1

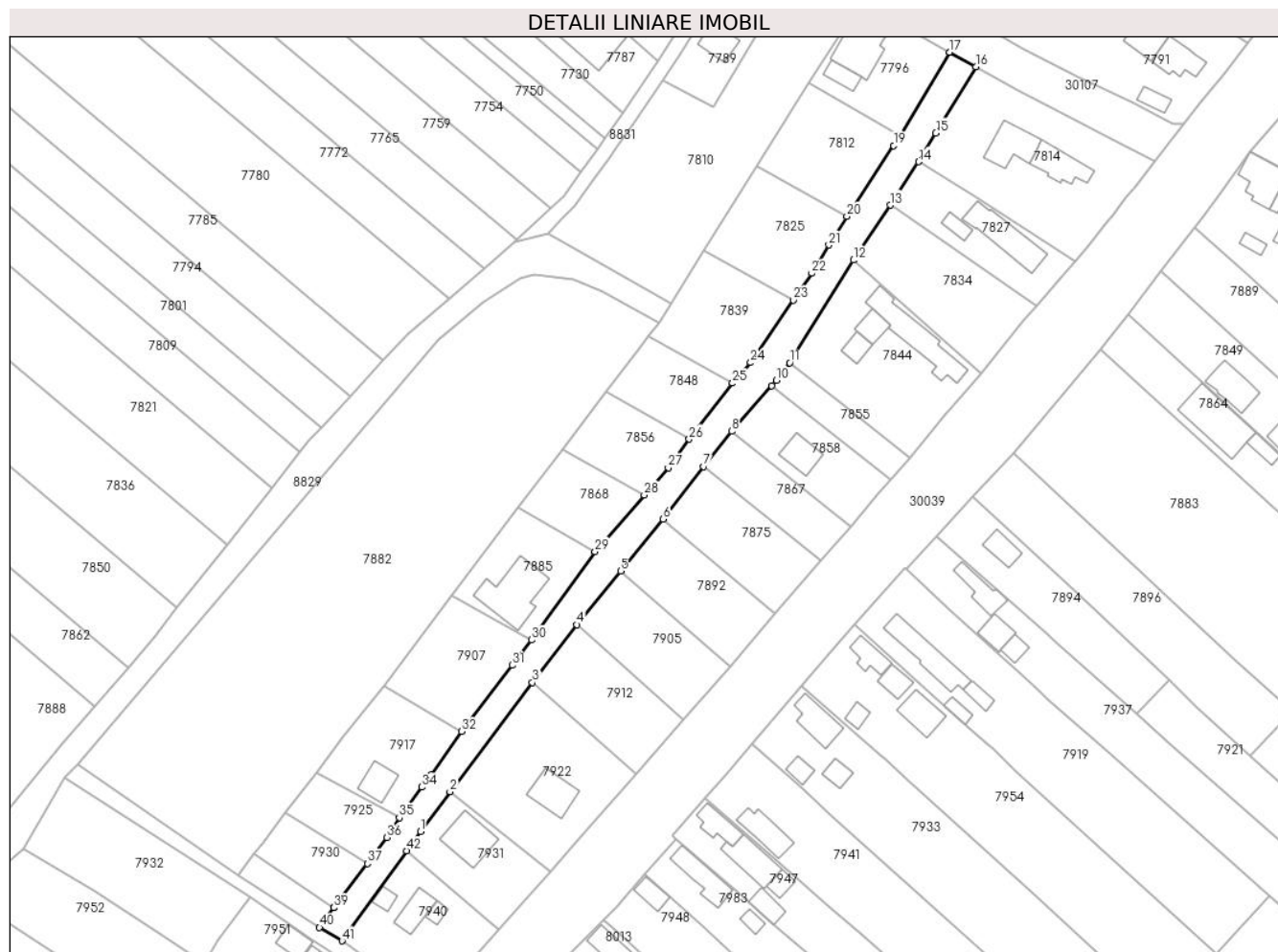
C. Partea III. SARCINI .

Inscrieri privind dezmembramintele dreptului de proprietate, drepturi reale de garanție și sarcini	Referințe
NU SUNT	

Teren

Nr cadastral	Suprafața (mp)*	Observații / Referințe
21488	Din acte: 2.302 Masurata: 2.277	

* Suprafața este determinată în planul de proiecție Stereo 70.



Date referitoare la teren

Crt	Categorie folosință	Intra vilan	Suprafața (mp)	Tarla	Parcelă	Nr. topo	Observații / Referințe
1	drum	DA	2.277	68	55	-	

Lungime Segmente

1) Valorile lungimilor segmentelor sunt obținute din proiecție în plan.

Punct început	X / Y	Punct sfârșit	X / Y	Lungime segment	Punct început	X / Y	Punct sfârșit	X / Y	Lungime segment	Punct început	X / Y	Punct sfârșit	X / Y	Lungime segment
1	574.175,384 375.276,284	2	574.183,386 375.287,188	13.525	2	574.183,386 375.287,188	3	574.205,824 375.316,951	37.273	3	574.205,824 375.316,951	4	574.217,934 375.332,689	19.858
4	574.217,934 375.332,689	5	574.229,873 375.347,33	18.892	5	574.229,873 375.347,33	6	574.241,463 375.361,421	18.245	6	574.241,463 375.361,421	7	574.252,531 375.375,771	18.122
7	574.252,531 375.375,771	8	574.260,193 375.385,415	12.317	8	574.260,193 375.385,415	9	574.271,093 375.397,776	16.48	9	574.271,093 375.397,776	10	574.272,325 375.399,306	1.964
10	574.272,325 375.399,306	11	574.275,977 375.404,05	5.987	11	574.275,977 375.404,05	12	574.293,283 375.432,037	32.905	12	574.293,283 375.432,037	13	574.303,314 375.447,028	18.037
13	574.303,314 375.447,028	14	574.311,057 375.458,853	14.135	14	574.311,057 375.458,853	15	574.315,771 375.466,683	9.14	15	574.315,771 375.466,683	16	574.326,647 375.484,752	21.09

Punct început	X / Y	Punct sfârșit	X / Y	Lungime segment	Punct început	X / Y	Punct sfârșit	X / Y	Lungime segment	Punct început	X / Y	Punct sfârșit	X / Y	Lungime segment
16	574.326,647 375.484,752	17	574.319,548 375.488,681	8.114	17	574.319,548 375.488,681	18	574.305,961 375.465,989	26.449	18	574.305,961 375.465,989	19	574.304,282 375.463,24	3.221
19	574.304,282 375.463,24	20	574.291,545 375.443,922	23.139	20	574.291,545 375.443,922	21	574.286,638 375.436,18	9.166	21	574.286,638 375.436,18	22	574.281,966 375.428,416	9.061
22	574.281,966 375.428,416	23	574.276,914 375.421,153	8.847	23	574.276,914 375.421,153	24	574.265,296 375.404,097	20.637	24	574.265,296 375.404,097	25	574.260,356 375.398,512	7.456
25	574.260,356 375.398,512	26	574.248,565 375.383,252	19.285	26	574.248,565 375.383,252	27	574.242,85 375.375,491	9.638	27	574.242,85 375.375,491	28	574.236,327 375.368,012	9.924
28	574.236,327 375.368,012	29	574.222,918 375.352,636	20.402	29	574.222,918 375.352,636	30	574.205,62 375.328,529	29.671	30	574.205,62 375.328,529	31	574.200,303 375.321,631	8.709
31	574.200,303 375.321,631	32	574.186,62 375.303,579	22.652	32	574.186,62 375.303,579	33	574.178,144 375.291,796	14.515	33	574.178,144 375.291,796	34	574.175,697 375.288,45	4.145
34	574.175,697 375.288,45	35	574.169,589 375.280,098	10.347	35	574.169,589 375.280,098	36	574.166,218 375.274,678	6.383	36	574.166,218 375.274,678	37	574.160,89 375.267,611	8.85
37	574.160,89 375.267,611	38	574.151,756 375.255,589	15.098	38	574.151,756 375.255,589	39	574.151,766 375.255,582	0.012	39	574.151,766 375.255,582	40	574.147,86 375.250,177	6.669
40	574.147,86 375.250,177	41	574.153,989 375.246,529	7.132	41	574.153,989 375.246,529	42	574.171,558 375.271,07	30.182	42	574.171,558 375.271,07	1	574.175,384 375.276,284	6.467

** Lungimile segmentelor sunt determinate în planul de proiecție Stereo 70 și sunt rotunjite la 1 milimetru.

*** Distanța dintre puncte este formată din segmente cumulate ce sunt mai mici decât valoarea 1 milimetru.

**DATE DESPRE IMOBILUL NR. 8828**

Oficiul de Cadastru și Publicitate Imobiliară PRAHOVA
Biroul de Cadastru și Publicitate Imobiliară Ploiești

A. Partea I. Descrierea imobilului

TEREN Intravilan

Adresa: Loc. Zahanaua, Jud. Prahova

Nr. Crt	Nr cadastral Nr. topografic	Suprafața* (mp)	Observații / Referințe
A1		462	Sector cadastral:57 Teren neimprejmut;

B. Partea II. Proprietari și acte

Inscrieri privitoare la dreptul de proprietate și alte drepturi reale		Referințe
/		
Act Normativ nr. 7, din 13/03/1996 emis de PARLAMENTUL ROMANIEI;		
B1	Inscrierea posesiei, drept de PROPRIETATE, dobandit prin Lege, cota actuala 1/1, cota initiala 1/1 1) NEIDENTIFICAT NEIDENTIFICAT	A1
Act Normativ nr. 7, din 13/03/1996 emis de PARLAMENTUL ROMANIEI (Art. 13);		
B2	Se noteaza mentiunea de proprietar neidentificat.	A1

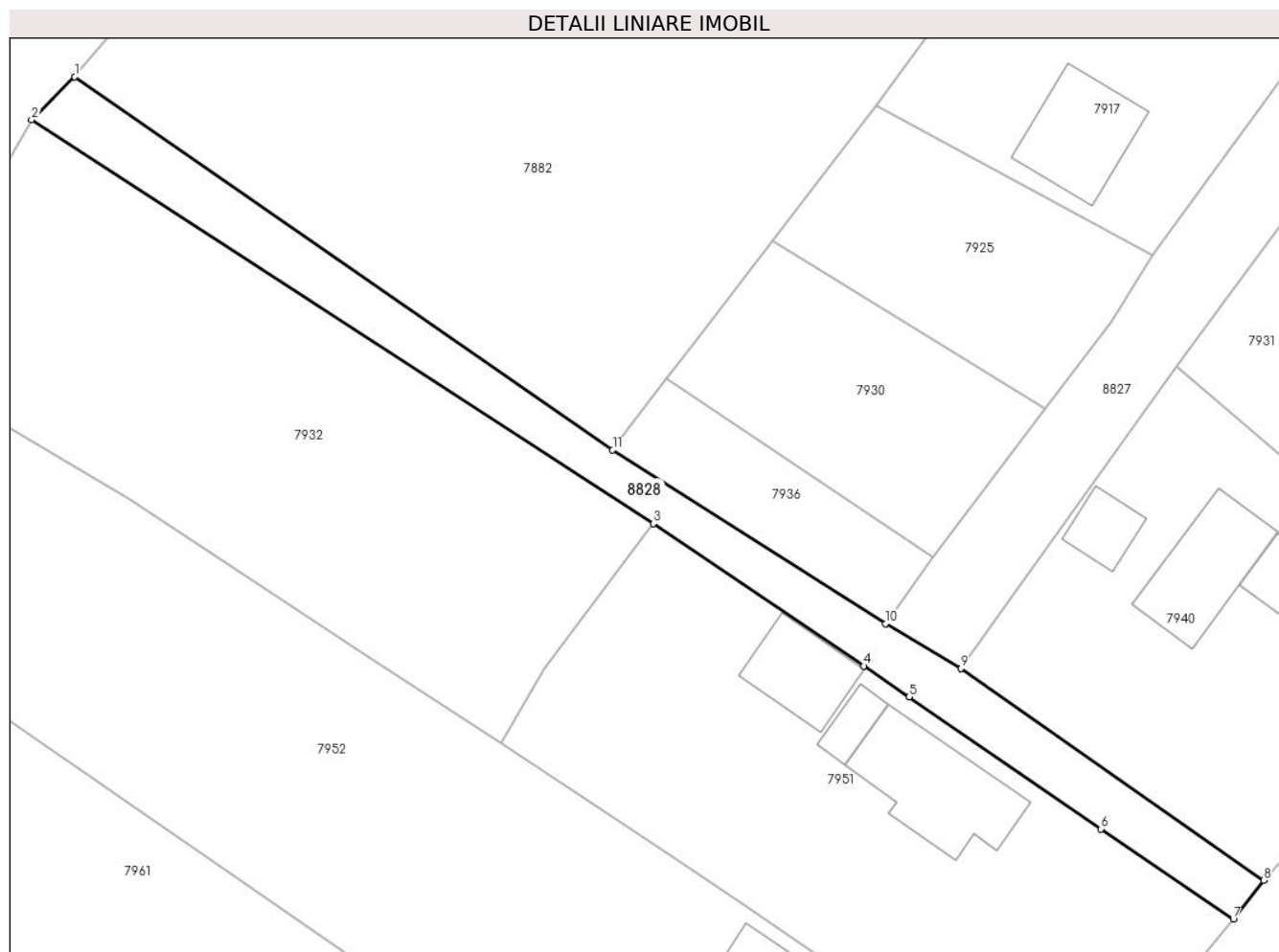
C. Partea III. SARCINI .

Inscrieri privind dezmembramintele dreptului de proprietate, drepturi reale de garanție și sarcini	Referințe
NU SUNT	

Teren

Nr cadastral	Suprafața (mp)*	Observații / Referințe
	462	

* Suprafața este determinată în planul de proiecție Stereo 70.



Date referitoare la teren

Crt	Categorie folosință	Intravilan	Suprafața (mp)	Tarla	Parcelă	Nr. topo	Observații / Referințe
1	drum	DA	462	68	-	-	

Lungime Segmente

1) Valorile lungimilor segmentelor sunt obținute din proiecție în plan.

Punct început	X / Y	Punct sfârșit	X / Y	Lungime segment (** (m)
1	574.081,95 375.294,631	2	574.078,447 375.291,123	4.958
2	574.078,447 375.291,123	3	574.128,995 375.258,316	60.261
3	574.128,995 375.258,316	4	574.146,099 375.246,744	20.651
4	574.146,099 375.246,744	5	574.149,803 375.244,238	4.472
5	574.149,803 375.244,238	6	574.165,402 375.233,503	18.936

Punct început	X / Y	Punct sfârșit	X / Y	Lungime segment (** (m)
6	574.165,402 375.233,503	7	574.176,161 375.226,158	13.027
7	574.176,161 375.226,158	8	574.178,625 375.229,335	4.021
8	574.178,625 375.229,335	9	574.153,989 375.246,529	30.043
9	574.153,989 375.246,529	10	574.147,86 375.250,177	7.132
10	574.147,86 375.250,177	11	574.125,691 375.264,317	26.295
11	574.125,691 375.264,317	1	574.081,95 375.294,631	53.219

** Lungimile segmentelor sunt determinate în planul de proiecție Stereo 70 și sunt rotunjite la 1 milimetru.

*** Distanța dintre puncte este formată din segmente cumulate ce sunt mai mici decât valoarea 1 milimetru.

**DATE DESPRE IMOBILUL NR. 8829**

Oficiul de Cadastru și Publicitate Imobiliară PRAHOVA
Biroul de Cadastru și Publicitate Imobiliară Ploiești

A. Partea I. Descrierea imobilului

TEREN Intravilan

Adresa: Loc. Zahanaua, Jud. Prahova

Nr. Crt	Nr cadastral Nr. topografic	Suprafața* (mp)	Observații / Referințe
A1		4.339	Sector cadastral:57 Teren neimprejmut;

B. Partea II. Proprietari și acte

Inscrieri privitoare la dreptul de proprietate și alte drepturi reale		Referințe
/		
Act Normativ nr. 7, din 13/03/1996 emis de PARLAMENTUL ROMANIEI;		
B1	Inscrierea posesiei, drept de PROPRIETATE, dobandit prin Lege, cota actuala 1/1, cota initiala 1/1 1) NEIDENTIFICAT NEIDENTIFICAT	A1
Act Normativ nr. 7, din 13/03/1996 emis de PARLAMENTUL ROMANIEI (Art. 13);		
B2	Se noteaza mentiunea de proprietar neidentificat.	A1

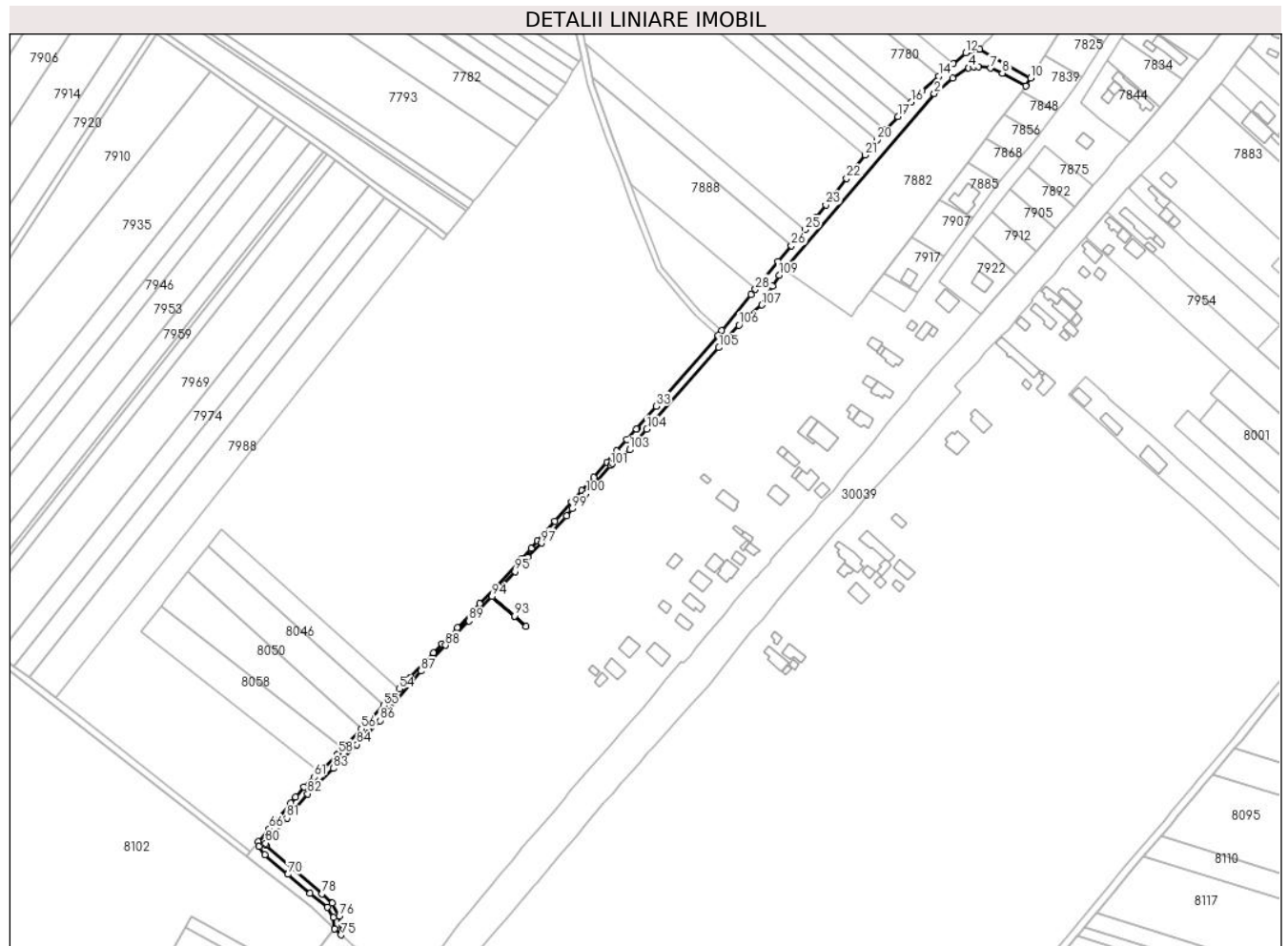
C. Partea III. SARCINI .

Inscrieri privind dezmembramintele dreptului de proprietate, drepturi reale de garanție și sarcini	Referințe
NU SUNT	

Teren

Nr cadastral	Suprafața (mp)*	Observații / Referințe
	4.339	

* Suprafața este determinată în planul de proiecție Stereo 70.



Date referitoare la teren

Crt	Categorie folosință	Intravilan	Suprafața (mp)	Tarla	Parcelă	Nr. topo	Observații / Referințe
1	ape curgătoare	DA	4.339	-	3	-	

Lungime Segmente

1) Valorile lungimilor segmentelor sunt obținute din proiecție în plan.

Punct început	X / Y	Punct sfârșit	X / Y	Lungime segment	Punct început	X / Y	Punct sfârșit	X / Y	Lungime segment	Punct început	X / Y	Punct sfârșit	X / Y	Lungime segment
1	574.081,95 375.294,631	2	574.180,212 375.410,191	151.689	2	574.180,212 375.410,191	3	574.192,266 375.420,44	15.822	3	574.192,266 375.420,44	4	574.202,695 375.427,006	12.324
4	574.202,695 375.427,006	5	574.206,17 375.427,948	3.6	5	574.206,17 375.427,948	6	574.209,128 375.427,918	2.958	6	574.209,128 375.427,918	7	574.217,072 375.426,829	8.018
7	574.217,072 375.426,829	8	574.224,882 375.423,563	8.465	8	574.224,882 375.423,563	9	574.240,247 375.415,027	17.577	9	574.240,247 375.415,027	10	574.243,497 375.420,281	6.178
10	574.243,497 375.420,281	11	574.210,031 375.439,246	38.466	11	574.210,031 375.439,246	12	574.200,793 375.436,99	9.509	12	574.200,793 375.436,99	13	574.192,632 375.429,866	10.833
13	574.192,632 375.429,866	14	574.183,217 375.421,649	12.496	14	574.183,217 375.421,649	15	574.172,168 375.412,006	14.665	15	574.172,168 375.412,006	16	574.165,284 375.404,607	10.106

Punct început	X / Y	Punct sfârșit	X / Y	Lungime segment	Punct început	X / Y	Punct sfârșit	X / Y	Lungime segment	Punct început	X / Y	Punct sfârșit	X / Y	Lungime segment
16	574.165,284 375.404,607	17	574.156,358 375.395,013	13.104	17	574.156,358 375.395,013	18	574.148,303 375.386,357	11.824	18	574.148,303 375.386,357	19	574.145,099 375.382,913	4.704
19	574.145,099 375.382,913	20	574.142,589 375.379,733	4.051	20	574.142,589 375.379,733	21	574.134,869 375.369,951	12.461	21	574.134,869 375.369,951	22	574.122,714 375.354,551	19.619
22	574.122,714 375.354,551	23	574.109,092 375.337,29	21.989	23	574.109,092 375.337,29	24	574.102,904 375.329,45	9.988	24	574.102,904 375.329,45	25	574.095,659 375.321,044	11.097
25	574.095,659 375.321,044	26	574.086,588 375.310,522	13.892	26	574.086,588 375.310,522	27	574.077,748 375.300,266	13.54	27	574.077,748 375.300,266	28	574.062,849 375.282,002	23.57
28	574.062,849 375.282,002	29	574.060,085 375.278,614	4.372	29	574.060,085 375.278,614	30	574.040,862 375.255,048	30.412	30	574.040,862 375.255,048	31	574.038,332 375.251,946	4.003
31	574.038,332 375.251,946	32	574.003,804 375.212,278	52.59	32	574.003,804 375.212,278	33	573.997,794 375.205,373	9.154	33	573.997,794 375.205,373	34	573.985,178 375.190,879	19.216
34	573.985,178 375.190,879	35	573.984,862 375.190,524	0.475	35	573.984,862 375.190,524	36	573.978,633 375.183,528	9.367	36	573.978,633 375.183,528	37	573.972,067 375.176,153	9.874
37	573.972,067 375.176,153	38	573.965,48 375.168,754	9.906	38	573.965,48 375.168,754	39	573.956,786 375.158,989	13.074	39	573.956,786 375.158,989	40	573.948,976 375.150,216	11.746
40	573.948,976 375.150,216	41	573.942,565 375.142,865	9.754	41	573.942,565 375.142,865	42	573.931,469 375.130,143	16.881	42	573.931,469 375.130,143	43	573.920,113 375.117,122	17.277
43	573.920,113 375.117,122	44	573.915,855 375.112,24	6.478	44	573.915,855 375.112,24	45	573.909,237 375.105,158	9.693	45	573.909,237 375.105,158	46	573.891,9 375.086,605	25.393
46	573.891,9 375.086,605	47	573.882,07 375.076,086	14.397	47	573.882,07 375.076,086	48	573.877,0 375.070,661	7.425	48	573.877,0 375.070,661	49	573.867,413 375.060,402	14.041
49	573.867,413 375.060,402	50	573.857,413 375.049,701	14.646	50	573.857,413 375.049,701	51	573.851,775 375.043,823	8.145	51	573.851,775 375.043,823	52	573.836,387 375.027,78	22.23
52	573.836,387 375.027,78	53	573.835,385 375.026,718	1.46	53	573.835,385 375.026,718	54	573.829,259 375.020,223	8.928	54	573.829,259 375.020,223	55	573.819,129 375.009,482	14.764
55	573.819,129 375.009,482	56	573.804,623 374.994,102	21.142	56	573.804,623 374.994,102	57	573.792,445 374.981,19	17.749	57	573.792,445 374.981,19	58	573.789,492 374.978,059	4.304
58	573.789,492 374.978,059	59	573.788,83 374.977,416	0.923	59	573.788,83 374.977,416	60	573.777,186 374.966,105	16.233	60	573.777,186 374.966,105	61	573.773,493 374.962,517	5.149
61	573.773,493 374.962,517	62	573.766,875 374.956,088	9.227	62	573.766,875 374.956,088	63	573.761,435 374.949,563	8.495	63	573.761,435 374.949,563	64	573.758,194 374.945,675	5.062
64	573.758,194 374.945,675	65	573.747,244 374.932,54	17.101	65	573.747,244 374.932,54	66	573.744,015 374.928,667	5.042	66	573.744,015 374.928,667	67	573.736,904 374.920,137	11.105
67	573.736,904 374.920,137	68	573.737,325 374.917,003	3.162	68	573.737,325 374.917,003	69	573.741,316 374.911,791	6.565	69	573.741,316 374.911,791	70	573.756,366 374.898,845	19.852
70	573.756,366 374.898,845	71	573.770,654 374.886,314	19.005	71	573.770,654 374.886,314	72	573.782,345 374.877,395	14.705	72	573.782,345 374.877,395	73	573.786,128 374.870,496	7.868
73	573.786,128 374.870,496	74	573.787,009 374.863,094	7.454	74	573.787,009 374.863,094	75	573.791,233 374.859,186	5.755	75	573.791,233 374.859,186	76	573.790,087 374.871,595	12.462
76	573.790,087 374.871,595	77	573.785,445 374.880,061	9.655	77	573.785,445 374.880,061	78	573.778,775 374.885,981	8.918	78	573.778,775 374.885,981	79	573.741,992 374.917,924	48.717
79	573.741,992 374.917,924	80	573.741,675 374.919,278	1.391	80	573.741,675 374.919,278	81	573.755,672 374.935,6	21.502	81	573.755,672 374.935,6	82	573.769,349 374.951,562	21.02
82	573.769,349 374.951,562	83	573.786,282 374.968,235	23.764	83	573.786,282 374.968,235	84	573.801,588 374.983,839	21.858	84	573.801,588 374.983,839	85	573.808,81 374.991,082	10.228
85	573.808,81 374.991,082	86	573.816,719 374.999,596	11.621	86	573.816,719 374.999,596	87	573.843,622 375.032,039	42.146	87	573.843,622 375.032,039	88	573.859,72 375.048,873	23.292
88	573.859,72 375.048,873	89	573.874,977 375.064,829	22.076	89	573.874,977 375.064,829	90	573.890,198 375.080,746	22.023	90	573.890,198 375.080,746	91	573.904,886 375.068,088	19.39
91	573.904,886 375.068,088	92	573.912,595 375.061,089	10.412	92	573.912,595 375.061,089	93	573.905,027 375.068,088	10.308	93	573.905,027 375.068,088	94	573.890,202 375.080,75	19.496
94	573.890,202 375.080,75	95	573.905,237 375.097,215	22.297	95	573.905,237 375.097,215	96	573.913,754 375.106,595	12.67	96	573.913,754 375.106,595	97	573.922,585 375.115,853	12.794
97	573.922,585 375.115,853	98	573.939,074 375.133,518	24.165	98	573.939,074 375.133,518	99	573.942,709 375.138,222	5.945	99	573.942,709 375.138,222	100	573.951,896 375.148,243	13.595
100	573.951,896 375.148,243	101	573.967,882 375.166,679	24.402	101	573.967,882 375.166,679	102	573.969,144 375.168,002	1.828	102	573.969,144 375.168,002	103	573.980,364 375.176,812	14.266
103	573.980,364 375.176,812	104	573.991,743 375.190,361	17.693	104	573.991,743 375.190,361	105	574.038,92 375.243,818	71.297	105	574.038,92 375.243,818	106	574.052,108 375.258,491	19.729
106	574.052,108 375.258,491	107	574.067,208 375.271,671	20.043	107	574.067,208 375.271,671	108	574.074,309 375.283,961	14.194	108	574.074,309 375.283,961	109	574.078,447 375.291,123	8.271
109	574.078,447 375.291,123	1	574.081,95 375.294,631	4.958										

**** Lungimile segmentelor sunt determinate în planul de proiecție Stereo 70 și sunt rotunjite la 1 milimetru.**

***** Distanța dintre puncte este formată din segmente cumulate ce sunt mai mici decât valoarea 1 milimetru.**

**DATE DESPRE IMOBILUL NR. 8830**

Oficiul de Cadastru și Publicitate Imobiliară PRAHOVA
Biroul de Cadastru și Publicitate Imobiliară Ploiești

A. Partea I. Descrierea imobilului

TEREN Necunoscut

Adresa: Loc. Zahanaua, Jud. Prahova

Nr. Crt	Nr cadastral Nr. topografic	Suprafața* (mp)	Observații / Referințe
A1		2.703	Sector cadastral:57 Teren neimprejmut;

B. Partea II. Proprietari și acte

Inscrieri privitoare la dreptul de proprietate și alte drepturi reale		Referințe
/		
Act Normativ nr. 7, din 13/03/1996 emis de PARLAMENTUL ROMANIEI;		
B1	Inscrierea posesiei, drept de PROPRIETATE, dobandit prin Lege, cota actuala 1/1, cota initiala 1/1 1) NEIDENTIFICAT NEIDENTIFICAT	A1
Act Normativ nr. 7, din 13/03/1996 emis de PARLAMENTUL ROMANIEI (Art. 13);		
B2	Se noteaza mentiunea de proprietar neidentificat.	A1

C. Partea III. SARCINI .

Inscrieri privind dezmembramintele dreptului de proprietate, drepturi reale de garanție și sarcini	Referințe
NU SUNT	

Teren

Nr cadastral	Suprafața (mp)*	Observații / Referințe
	2.703	

* Suprafața este determinată în planul de proiecție Stereo 70.



Date referitoare la teren

Crt	Categorie folosință	Intravilan	Suprafața (mp)	Tarla	Parcelă	Nr. topo	Observații / Referințe
1	ape curgătoare	DA	676	44	217	-	
2	ape curgătoare	NU	2.027	44	217	-	

Lungime Segmente

1) Valorile lungimilor segmentelor sunt obținute din proiecție în plan.

Punct început	X / Y	Punct sfârșit	X / Y	Lungime segment
1	573.929,226 375.744,769	2	573.924,253 375.723,167	22.167
4	573.923,445 375.704,636	5	573.920,248 375.687,858	17.089
7	573.917,442 375.671,124	8	573.915,341 375.654,254	17.011
10	573.913,495 375.639,435	11	573.913,478 375.637,562	1.873
2	573.926,659 375.721,508	3	573.926,659 375.721,508	2.923
5	573.920,248 375.687,858	6	573.918,165 375.676,926	11.129
8	573.915,341 375.654,254	9	573.913,508 375.639,537	14.831
11	573.913,478 375.637,562	12	573.913,293 375.616,711	20.852
3	573.926,659 375.721,508	4	573.923,445 375.704,636	17.175
6	573.918,165 375.676,926	7	573.917,442 375.671,124	5.847
9	573.913,508 375.639,537	10	573.913,495 375.639,435	0.103
12	573.913,293 375.616,711	13	573.917,878 375.583,402	33.623

Punct început	X / Y	Punct sfârșit	X / Y	Lungime segment	Punct început	X / Y	Punct sfârșit	X / Y	Lungime segment	Punct început	X / Y	Punct sfârșit	X / Y	Lungime segment
13	573.917,878 375.583,402	14	573.918,977 375.575,419	8.058	14	573.918,977 375.575,419	15	573.927,594 375.532,596	43.68 1	15	573.927,594 375.532,596	16	573.933,265 375.508,433	24.82
16	573.933,265 375.508,433	17	573.934,769 375.502,027	6.58	17	573.934,769 375.502,027	18	573.935,127 375.500,5	1.568	18	573.935,127 375.500,5	19	573.935,327 375.499,538	0.983
19	573.935,327 375.499,538	20	573.937,119 375.490,933	8.79	20	573.937,119 375.490,933	21	573.937,789 375.487,716	3.286	21	573.937,789 375.487,716	22	573.941,087 375.471,873	16.18 3
22	573.941,087 375.471,873	23	573.945,321 375.451,536	20.77 3	23	573.945,321 375.451,536	24	573.948,913 375.434,283	17.62 3	24	573.948,913 375.434,283	25	573.950,399 375.427,145	7.291
25	573.950,399 375.427,145	26	573.952,57 375.415,99	11.36 4	26	573.952,57 375.415,99	27	573.965,329 375.380,051	38.13 7	27	573.965,329 375.380,051	28	573.972,999 375.361,085	20.45 8
28	573.972,999 375.361,085	29	573.981,495 375.338,195	24.41 6	29	573.981,495 375.338,195	30	573.998,458 375.294,726	46.66 2	30	573.998,458 375.294,726	31	574.013,555 375.276,452	23.70 4
31	574.013,555 375.276,452	32	574.023,857 375.264,692	15.63 4	32	574.023,857 375.264,692	33	574.038,332 375.251,946	19.28 7	33	574.038,332 375.251,946	34	574.040,862 375.255,048	4.003
34	574.040,862 375.255,048	35	574.026,695 375.267,523	18.87 7	35	574.026,695 375.267,523	36	574.016,602 375.279,045	15.31 7	36	574.016,602 375.279,045	37	574.001,951 375.296,778	23.00 2
37	574.001,951 375.296,778	38	573.985,234 375.339,618	45.98 6	38	573.985,234 375.339,618	39	573.980,983 375.351,071	12.21 6	39	573.980,983 375.351,071	40	573.976,729 375.362,531	12.22 4
40	573.976,729 375.362,531	41	573.969,07 375.381,471	20.43	41	573.969,07 375.381,471	42	573.956,439 375.417,047	37.75 2	42	573.956,439 375.417,047	43	573.955,675 375.420,971	3.998
43	573.955,675 375.420,971	44	573.952,486 375.437,36	16.69 6	44	573.952,486 375.437,36	45	573.951,546 375.442,63	5.353	45	573.951,546 375.442,63	46	573.945,751 375.475,098	32.98 1
46	573.945,751 375.475,098	47	573.940,986 375.501,798	27.12 2	47	573.940,986 375.501,798	48	573.939,208 375.509,373	7.781	48	573.939,208 375.509,373	49	573.933,457 375.533,874	25.16 7
49	573.933,457 375.533,874	50	573.932,002 375.541,106	7.377	50	573.932,002 375.541,106	51	573.928,052 375.560,734	20.02 2	51	573.928,052 375.560,734	52	573.925,279 375.574,519	14.06 1
52	573.925,279 375.574,519	53	573.924,896 375.576,421	1.94	53	573.924,896 375.576,421	54	573.922,735 375.592,117	15.84 4	54	573.922,735 375.592,117	55	573.920,068 375.611,492	19.55 8
55	573.920,068 375.611,492	56	573.919,296 375.617,095	5.656	56	573.919,296 375.617,095	57	573.919,492 375.639,036	21.94 2	57	573.919,492 375.639,036	58	573.919,973 375.642,898	3.892
58	573.919,973 375.642,898	59	573.920,068 375.643,663	0.771	59	573.920,068 375.643,663	60	573.921,89 375.658,287	14.73 7	60	573.921,89 375.658,287	61	573.923,597 375.671,987	13.80 6
61	573.923,597 375.671,987	62	573.924,096 375.675,993	4.037	62	573.924,096 375.675,993	63	573.926,11 375.686,566	10.76 3	63	573.926,11 375.686,566	64	573.928,848 375.700,935	14.62 8
64	573.928,848 375.700,935	65	573.930,479 375.709,5	8.719	65	573.930,479 375.709,5	66	573.931,244 375.713,512	4.084	66	573.931,244 375.713,512	67	573.935,575 375.736,244	23.14 1
67	573.935,575 375.736,244	68	573.936,513 375.735,421	1.248	68	573.936,513 375.735,421	69	573.938,495 375.742,98	7.815	69	573.938,495 375.742,98	1	573.929,226 375.744,769	9.44

** Lungimile segmentelor sunt determinate în planul de proiecție Stereo 70 și sunt rotunjite la 1 milimetru.

*** Distanța dintre puncte este formată din segmente cumulate ce sunt mai mici decât valoarea 1 milimetru.

**DATE DESPRE IMOBILUL NR. 8831**

Oficiul de Cadastru și Publicitate Imobiliară PRAHOVA
Biroul de Cadastru și Publicitate Imobiliară Ploiești

A. Partea I. Descrierea imobilului

TEREN Intravilan

Adresa: Loc. Zahanaua, Jud. Prahova

Nr. Crt	Nr cadastral Nr. topografic	Suprafața* (mp)	Observații / Referințe
A1		420	Sector cadastral:57 Teren neimprejmut;

B. Partea II. Proprietari și acte

Inscrieri privitoare la dreptul de proprietate și alte drepturi reale		Referințe
/		
Act Normativ nr. 7, din 13/03/1996 emis de PARLAMENTUL ROMANIEI;		
B1	Inscrierea posesiei, drept de PROPRIETATE, dobandit prin Lege, cota actuala 1/1, cota initiala 1/1 1) NEIDENTIFICAT NEIDENTIFICAT	A1
Act Normativ nr. 7, din 13/03/1996 emis de PARLAMENTUL ROMANIEI (Art. 13);		
B2	Se noteaza mentiunea de proprietar neidentificat.	A1

C. Partea III. SARCINI .

Inscrieri privind dezmembramintele dreptului de proprietate, drepturi reale de garanție și sarcini	Referințe
NU SUNT	

Teren

Nr cadastral	Suprafața (mp)*	Observații / Referințe
	420	

* Suprafața este determinată în planul de proiecție Stereo 70.



Date referitoare la teren

Crt	Categorie folosință	Intravilan	Suprafața (mp)	Tarla	Parcelă	Nr. topo	Observații / Referințe
1	drum	DA	420	-	-	-	

Lungime Segmente

1) Valorile lungimilor segmentelor sunt obținute din proiecție în plan.

Punct început	X / Y	Punct sfârșit	X / Y	Lungime segment (** (m)
1	574.200,793 375.436,99	2	574.210,031 375.439,246	9.509
2	574.210,031 375.439,246	3	574.213,651 375.443,313	5.445
3	574.213,651 375.443,313	4	574.217,431 375.446,806	5.147
4	574.217,431 375.446,806	5	574.222,384 375.453,685	8.477
5	574.222,384 375.453,685	6	574.226,837 375.459,87	7.621

Punct început	X / Y	Punct sfârşit	X / Y	Lungime segment (** (m)
6	574.226,837 375.459,87	7	574.228,923 375.462,767	3.57
7	574.228,923 375.462,767	8	574.233,945 375.469,743	8.596
8	574.233,945 375.469,743	9	574.241,211 375.480,926	13.336
9	574.241,211 375.480,926	10	574.245,814 375.488,011	8.449
10	574.245,814 375.488,011	11	574.266,66 375.520,733	38.798
11	574.266,66 375.520,733	12	574.263,091 375.523,264	4.375
12	574.263,091 375.523,264	13	574.240,163 375.486,336	43.467
13	574.240,163 375.486,336	14	574.230,655 375.472,018	17.187
14	574.230,655 375.472,018	15	574.225,677 375.465,104	8.52
15	574.225,677 375.465,104	16	574.223,591 375.462,207	3.57
16	574.223,591 375.462,207	17	574.219,138 375.456,022	7.621
17	574.219,138 375.456,022	18	574.214,421 375.449,471	8.073
18	574.214,421 375.449,471	19	574.210,943 375.446,257	4.736
19	574.210,943 375.446,257	20	574.201,452 375.437,565	12.87
20	574.201,452 375.437,565	1	574.200,793 375.436,99	0.875

** Lungimile segmentelor sunt determinate în planul de proiecție Stereo 70 și sunt rotunjite la 1 milimetru.

*** Distanța dintre puncte este formată din segmente cumulate ce sunt mai mici decât valoarea 1 milimetru.

**DATE DESPRE IMOBILUL NR. 8832**

Oficiul de Cadastru și Publicitate Imobiliară PRAHOVA
Biroul de Cadastru și Publicitate Imobiliară Ploiești

A. Partea I. Descrierea imobilului

TEREN Extravilan

Adresa: Jud. Prahova

Nr. Crt	Nr cadastral Nr. topografic	Suprafața* (mp)	Observații / Referințe
A1		2.180	Sector cadastral:57 Teren neimprejmut;

B. Partea II. Proprietari și acte

Inscrieri privitoare la dreptul de proprietate și alte drepturi reale		Referințe
/		
Act Normativ nr. 7, din 13/03/1996 emis de PARLAMENTUL ROMANIEI;		
B1	Inscrierea posesiei, drept de PROPRIETATE, dobandit prin Lege, cota actuala 1/1, cota initiala 1/1 1) NEIDENTIFICAT NEIDENTIFICAT	A1
Act Normativ nr. 7, din 13/03/1996 emis de PARLAMENTUL ROMANIEI (Art. 13);		
B2	Se noteaza mentiunea de proprietar neidentificat.	A1

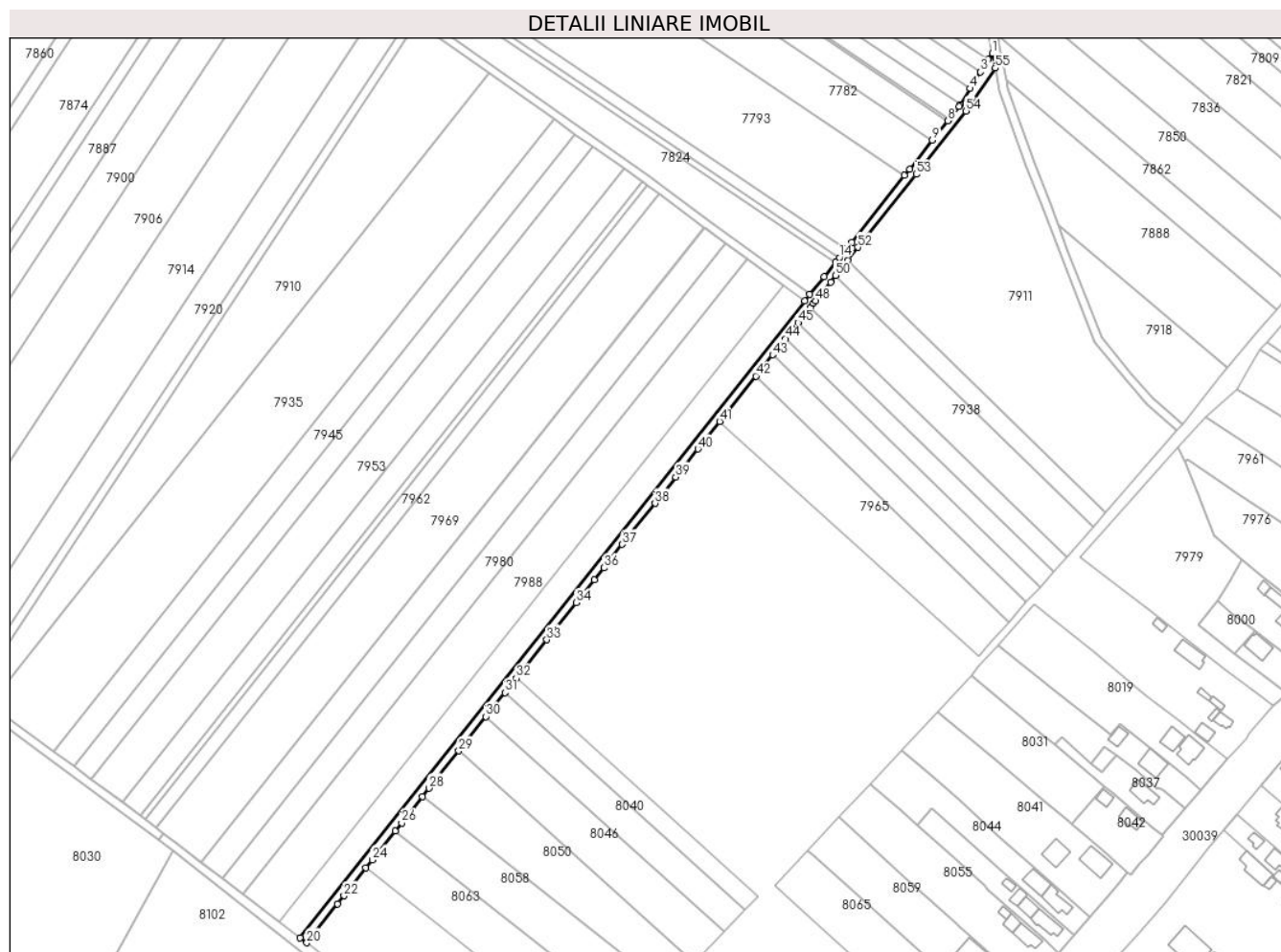
C. Partea III. SARCINI .

Inscrieri privind dezmembramintele dreptului de proprietate, drepturi reale de garanție și sarcini	Referințe
NU SUNT	

Teren

Nr cadastral	Suprafața (mp)*	Observații / Referințe
	2.180	

* Suprafața este determinată în planul de proiecție Stereo 70.



Date referitoare la teren

Crt	Categorie folosință	Intravilan	Suprafața (mp)	Tarla	Parcelă	Nr. topo	Observații / Referințe
1	drum	NU	2.180	44	-	-	

Lungime Segmente

1) Valorile lungimilor segmentelor sunt obținute din proiecție în plan.

Punct început	X / Y	Punct sfârșit	X / Y	Lungime segment
1	573.948,913 375.434,283	2	573.946,983 375.431,168	3.664
4	573.938,328 375.417,198	5	573.933,444 375.409,314	9.274
7	573.928,014 375.402,297	8	573.927,489 375.401,633	0.846
10	573.909,006 375.378,251	11	573.906,548 375.375,16	3.949
13	573.878,198 375.339,515	14	573.874,856 375.335,313	5.369
16	573.867,586 375.326,173	17	573.860,63 375.317,663	10.991
2	573.946,983 375.431,168	3	573.943,321 375.425,258	6.953
5	573.933,444 375.409,314	6	573.933,02 375.408,63	0.805
8	573.927,489 375.401,633	9	573.919,999 375.392,158	12.078
11	573.906,548 375.375,16	12	573.880,897 375.342,909	41.208
14	573.874,856 375.335,313	15	573.873,117 375.333,127	2.793
17	573.860,63 375.317,663	18	573.858,203 375.314,483	4.0
3	573.943,321 375.425,258	4	573.938,328 375.417,198	9.481
6	573.933,02 375.408,63	7	573.928,014 375.402,297	8.073
9	573.919,999 375.392,158	10	573.909,006 375.378,251	17.727
12	573.880,897 375.342,909	13	573.878,198 375.339,515	4.336
15	573.873,117 375.333,127	16	573.867,586 375.326,173	8.885
18	573.858,203 375.314,483	19	573.614,097 375.006,596	392.915

Punct început	X / Y	Punct sfârșit	X / Y	Lungime segment	Punct început	X / Y	Punct sfârșit	X / Y	Lungime segment	Punct început	X / Y	Punct sfârșit	X / Y	Lungime segment
19	573.614,097 375.006,596	20	573.617,231 375.004,111	4.0	20	573.617,231 375.004,111	21	573.632,137 375.022,911	23.99 2	21	573.632,137 375.022,911	22	573.635,268 375.026,861	5.04
22	573.635,268 375.026,861	23	573.645,9 375.040,271	17.11 3	23	573.645,9 375.040,271	24	573.649,043 375.044,235	5.059	24	573.649,043 375.044,235	25	573.660,026 375.058,088	17.67 9
25	573.660,026 375.058,088	26	573.663,208 375.062,101	5.121	26	573.663,208 375.062,101	27	573.673,252 375.074,769	16.16 7	27	573.673,252 375.074,769	28	573.676,491 375.078,855	5.214
28	573.676,491 375.078,855	29	573.690,79 375.096,889	23.01 5	29	573.690,79 375.096,889	30	573.703,949 375.113,486	21.18 1	30	573.703,949 375.113,486	31	573.713,138 375.125,076	14.79 1
31	573.713,138 375.125,076	32	573.718,695 375.132,085	8.945	32	573.718,695 375.132,085	33	573.733,436 375.150,678	23.72 8	33	573.733,436 375.150,678	34	573.747,621 375.168,569	22.83 2
34	573.747,621 375.168,569	35	573.756,361 375.179,593	14.06 8	35	573.756,361 375.179,593	36	573.760,983 375.185,423	7.44	36	573.760,983 375.185,423	37	573.769,945 375.196,726	14.42 5
37	573.769,945 375.196,726	38	573.785,751 375.216,662	25.44 2	38	573.785,751 375.216,662	39	573.795,817 375.229,358	16.20 2	39	573.795,817 375.229,358	40	573.806,571 375.242,922	17.31
40	573.806,571 375.242,922	41	573.817,079 375.256,175	16.91 3	41	573.817,079 375.256,175	42	573.834,513 375.278,165	28.06 3	42	573.834,513 375.278,165	43	573.842,67 375.288,453	13.12 9
43	573.842,67 375.288,453	44	573.848,851 375.296,249	9.949	44	573.848,851 375.296,249	45	573.855,011 375.304,018	9.915	45	573.855,011 375.304,018	46	573.860,855 375.311,39	9.407
46	573.860,855 375.311,39	47	573.862,391 375.313,326	2.471	47	573.862,391 375.313,326	48	573.863,443 375.314,52	1.591	48	573.863,443 375.314,52	49	573.870,716 375.323,683	11.69 9
49	573.870,716 375.323,683	50	573.873,203 375.326,809	3.995	50	573.873,203 375.326,809	51	573.878,921 375.333,999	9.186	51	573.878,921 375.333,999	52	573.884,028 375.340,419	8.204
52	573.884,028 375.340,419	53	573.912,14 375.375,766	45.16 3	53	573.912,14 375.375,766	54	573.936,311 375.406,343	38.97 7	54	573.936,311 375.406,343	55	573.950,399 375.427,145	25.12 4
55	573.950,399 375.427,145	1	573.948,913 375.434,283	7.291										

** Lungimile segmentelor sunt determinate în planul de proiecție Stereo 70 și sunt rotunjite la 1 milimetru.

*** Distanța dintre puncte este formată din segmente cumulate ce sunt mai mici decât valoarea 1 milimetru.

**DATE DESPRE IMOBILUL NR. 8833**

Oficiul de Cadastru și Publicitate Imobiliară PRAHOVA
Biroul de Cadastru și Publicitate Imobiliară Ploiești

A. Partea I. Descrierea imobilului

TEREN Extravilan

Adresa: Jud. Prahova

Nr. Crt	Nr cadastral Nr. topografic	Suprafața* (mp)	Observații / Referințe
A1		1.899	Sector cadastral:57 Teren neimprejmuit;

B. Partea II. Proprietari și acte

Inscrieri privitoare la dreptul de proprietate și alte drepturi reale		Referințe
/		
Act Normativ nr. 7, din 13/03/1996 emis de PARLAMENTUL ROMANIEI;		
B1	Inscrierea posesiei, drept de PROPRIETATE, dobandit prin Lege, cota actuala 1/1, cota initiala 1/1 1) NEIDENTIFICAT NEIDENTIFICAT	A1
Act Normativ nr. 7, din 13/03/1996 emis de PARLAMENTUL ROMANIEI (Art. 13);		
B2	Se noteaza mentiunea de proprietar neidentificat.	A1

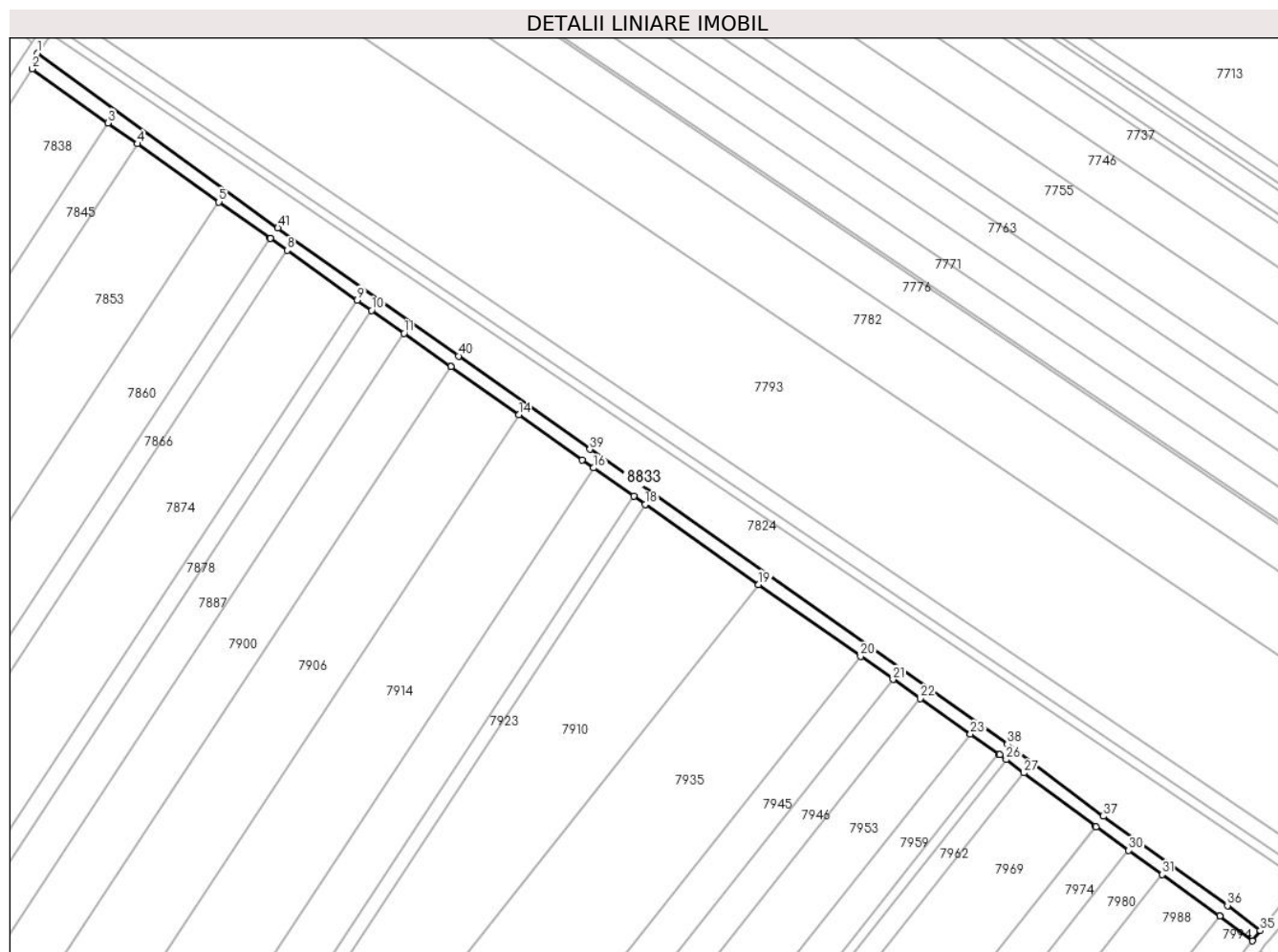
C. Partea III. SARCINI .

Inscrieri privind dezmembramintele dreptului de proprietate, drepturi reale de garanție și sarcini	Referințe
NU SUNT	

Teren

Nr cadastral	Suprafața (mp)*	Observații / Referințe
	1.899	

* Suprafața este determinată în planul de proiecție Stereo 70.



Date referitoare la teren

Crt	Categorie folosință	Intravilan	Suprafața (mp)	Tarla	Parcelă	Nr. topo	Observații / Referințe
1	drum	NU	1.899	44	229/72	-	

Lungime Segmente

1) Valorile lungimilor segmentelor sunt obținute din proiecție în plan.

Punct început	X / Y	Punct sfârșit	X / Y	Lungime segment
1	573.482,56 375.588,7	2	573.480,901 375.583,836	5.139
4	573.513,412 375.560,708	5	573.538,667 375.542,741	30.994
7	573.554,553 375.531,44	8	573.559,723 375.527,778	6.336
10	573.585,859 375.509,261	11	573.595,872 375.502,168	12.271
13	573.610,414 375.491,865	14	573.631,364 375.476,99	25.694
16	573.654,5 375.460,579	17	573.666,916 375.451,817	15.196
2	573.480,901 375.583,836	3	573.504,363 375.567,145	28.793
5	573.538,667 375.542,741	6	573.554,453 375.531,511	19.373
8	573.559,723 375.527,778	9	573.581,433 375.512,397	26.606
11	573.595,872 375.502,168	12	573.610,311 375.491,938	17.696
14	573.631,364 375.476,99	15	573.651,024 375.463,032	24.111
17	573.666,916 375.451,817	18	573.670,448 375.449,324	4.323
3	573.504,363 375.567,145	4	573.513,412 375.560,708	11.105
6	573.554,453 375.531,511	7	573.554,553 375.531,44	0.123
9	573.581,433 375.512,397	10	573.585,859 375.509,261	5.424
12	573.610,311 375.491,938	13	573.610,414 375.491,865	0.126
15	573.651,024 375.463,032	16	573.654,5 375.460,579	4.254
18	573.670,448 375.449,324	19	573.705,547 375.424,555	42.959

Punct început	X / Y	Punct sfârșit	X / Y	Lungime segment	Punct început	X / Y	Punct sfârșit	X / Y	Lungime segment	Punct început	X / Y	Punct sfârșit	X / Y	Lungime segment
19	573.705,547 375.424,555	20	573.737,033 375.402,335	38.537	20	573.737,033 375.402,335	21	573.747,099 375.395,231	12.32	21	573.747,099 375.395,231	22	573.755,482 375.389,315	10.26
22	573.755,482 375.389,315	23	573.770,979 375.378,379	18.967	23	573.770,979 375.378,379	24	573.779,776 375.372,171	10.767	24	573.779,776 375.372,171	25	573.780,105 375.371,939	0.403
25	573.780,105 375.371,939	26	573.782,026 375.370,502	2.399	26	573.782,026 375.370,502	27	573.787,553 375.366,369	6.901	27	573.787,553 375.366,369	28	573.809,6 375.349,881	27.53
28	573.809,6 375.349,881	29	573.809,785 375.349,743	0.231	29	573.809,785 375.349,743	30	573.819,97 375.342,419	12.545	30	573.819,97 375.342,419	31	573.830,304 375.334,988	12.728
31	573.830,304 375.334,988	32	573.848,088 375.322,201	21.904	32	573.848,088 375.322,201	33	573.848,119 375.322,179	0.038	33	573.848,119 375.322,179	34	573.858,203 375.314,483	12.685
34	573.858,203 375.314,483	35	573.860,63 375.317,663	4.0	35	573.860,63 375.317,663	36	573.850,5 375.325,393	12.742	36	573.850,5 375.325,393	37	573.812,15 375.352,968	47.235
37	573.812,15 375.352,968	38	573.782,456 375.375,175	37.079	38	573.782,456 375.375,175	39	573.653,335 375.466,296	158.036	39	573.653,335 375.466,296	40	573.612,728 375.495,128	49.802
40	573.612,728 375.495,128	41	573.556,885 375.534,69	68.437	41	573.556,885 375.534,69	1	573.482,56 375.588,7	91.876					

** Lungimile segmentelor sunt determinate în planul de proiecție Stereo 70 și sunt rotunjite la 1 milimetru.

*** Distanța dintre puncte este formată din segmente cumulate ce sunt mai mici decât valoarea 1 milimetru.

**DATE DESPRE IMOBILUL NR. 8834**

Oficiul de Cadastru și Publicitate Imobiliară PRAHOVA
Biroul de Cadastru și Publicitate Imobiliară Ploiești

A. Partea I. Descrierea imobilului

TEREN Necunoscut

Adresa: Loc. Zahanaua, Jud. Prahova

Nr. Crt	Nr cadastral Nr. topografic	Suprafața* (mp)	Observații / Referințe
A1		2.462	Sector cadastral:57 Teren neimprejmut;

B. Partea II. Proprietari și acte

Inscrieri privitoare la dreptul de proprietate și alte drepturi reale		Referințe
/		
Act Normativ nr. 7, din 13/03/1996 emis de PARLAMENTUL ROMANIEI;		
B1	Inscrierea posesiei, drept de PROPRIETATE, dobandit prin Lege, cota actuala 1/1, cota initiala 1/1 1) NEIDENTIFICAT NEIDENTIFICAT	A1
Act Normativ nr. 7, din 13/03/1996 emis de PARLAMENTUL ROMANIEI (Art. 13);		
B2	Se noteaza mentiunea de proprietar neidentificat.	A1

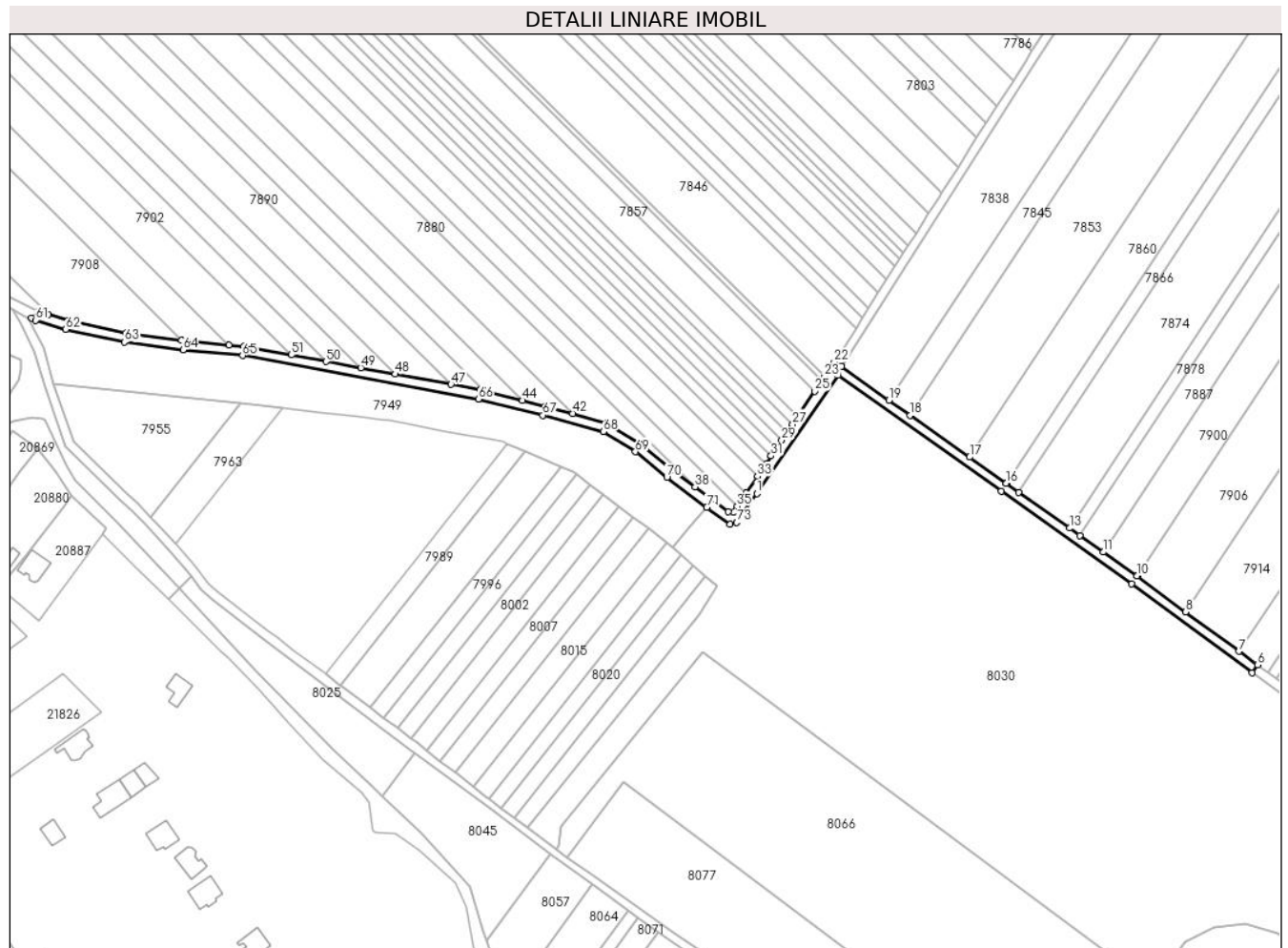
C. Partea III. SARCINI .

Inscrieri privind dezmembramintele dreptului de proprietate, drepturi reale de garanție și sarcini	Referințe
NU SUNT	

Teren

Nr cadastral	Suprafața (mp)*	Observații / Referințe
	2.462	

* Suprafața este determinată în planul de proiecție Stereo 70.



Date referitoare la teren

Crt	Categorie folosință	Intravilan	Suprafața (mp)	Tarla	Parcelă	Nr. topo	Observații / Referințe
1	drum	NU	1.521	-	229/170	-	
2	drum	DA	941	-	229/170	-	

Lungime Segmente

1) Valorile lungimilor segmentelor sunt obținute din proiecție în plan.

Punct început	X / Y	Punct sfârșit	X / Y	Lungime segment	Punct început	X / Y	Punct sfârșit	X / Y	Lungime segment	Punct început	X / Y	Punct sfârșit	X / Y	Lungime segment
1	573.234,819 375.203,709	2	573.269,548 375.254,038	61.148	2	573.269,548 375.254,038	3	573.339,297 375.204,635	85.473	3	573.339,297 375.204,635	4	573.395,137 375.165,096	68.421
4	573.395,137 375.165,096	5	573.446,587 375.127,154	63.927	5	573.446,587 375.127,154	6	573.448,89 375.130,425	4.0	6	573.448,89 375.130,425	7	573.441,023 375.136,227	9.775
7	573.441,023 375.136,227	8	573.418,175 375.153,076	28.389	8	573.418,175 375.153,076	9	573.397,48 375.168,338	25.714	9	573.397,48 375.168,338	10	573.397,377 375.168,411	0.126
10	573.397,377 375.168,411	11	573.382,928 375.178,627	17.696	11	573.382,928 375.178,627	12	573.372,91 375.185,711	12.27	12	573.372,91 375.185,711	13	573.368,481 375.188,843	5.425
13	573.368,481 375.188,843	14	573.346,757 375.204,203	26.606	14	573.346,757 375.204,203	15	573.341,581 375.207,863	6.339	15	573.341,581 375.207,863	16	573.341,485 375.207,932	0.118

Punct început	X / Y	Punct sfârșit	X / Y	Lungime segment	Punct început	X / Y	Punct sfârșit	X / Y	Lungime segment	Punct început	X / Y	Punct sfârșit	X / Y	Lungime segment
16	573.341,485 375.207,932	17	573.325,682 375.219,137	19.372	17	573.325,682 375.219,137	18	573.300,401 375.237,063	30.991	18	573.300,401 375.237,063	19	573.291,343 375.243,487	11.105
19	573.291,343 375.243,487	20	573.271,091 375.257,847	24.826	20	573.271,091 375.257,847	21	573.270,984 375.257,912	0.125	21	573.270,984 375.257,912	22	573.267,97 375.259,763	3.537
22	573.267,97 375.259,763	23	573.263,785 375.253,476	7.553	23	573.263,785 375.253,476	24	573.262,628 375.251,764	2.066	24	573.262,628 375.251,764	25	573.259,597 375.247,276	5.416
25	573.259,597 375.247,276	26	573.252,402 375.236,62	12.858	26	573.252,402 375.236,62	27	573.250,105 375.233,22	4.103	27	573.250,105 375.233,22	28	573.247,812 375.229,824	4.098
28	573.247,812 375.229,824	29	573.245,521 375.226,432	4.093	29	573.245,521 375.226,432	30	573.243,234 375.223,045	4.087	30	573.243,234 375.223,045	31	573.240,949 375.219,662	4.082
31	573.240,949 375.219,662	32	573.238,667 375.216,283	4.077	32	573.238,667 375.216,283	33	573.235,108 375.211,013	6.359	33	573.235,108 375.211,013	34	573.230,279 375.203,861	8.63
34	573.230,279 375.203,861	35	573.226,446 375.198,187	6.847	35	573.226,446 375.198,187	36	573.224,797 375.195,754	2.939	36	573.224,797 375.195,754	37	573.222,686 375.195,911	2.117
37	573.222,686 375.195,911	38	573.208,426 375.206,487	17.754	38	573.208,426 375.206,487	39	573.198,837 375.213,6	11.939	39	573.198,837 375.213,6	40	573.185,227 375.224,697	17.561
40	573.185,227 375.224,697	41	573.170,866 375.233,709	16.954	41	573.170,866 375.233,709	42	573.156,039 375.237,754	15.369	42	573.156,039 375.237,754	43	573.144,403 375.240,929	12.061
43	573.144,403 375.240,929	44	573.134,708 375.243,355	9.994	44	573.134,708 375.243,355	45	573.118,261 375.247,472	16.954	45	573.118,261 375.247,472	46	573.116,611 375.247,885	1.701
46	573.116,611 375.247,885	47	573.104,098 375.250,187	12.723	47	573.104,098 375.250,187	48	573.080,216 375.254,581	24.283	48	573.080,216 375.254,581	49	573.065,525 375.257,284	14.938
49	573.065,525 375.257,284	50	573.050,727 375.260,006	15.046	50	573.050,727 375.260,006	51	573.035,806 375.262,751	15.171	51	573.035,806 375.262,751	52	573.015,523 375.266,483	20.623
52	573.015,523 375.266,483	53	573.009,156 375.267,08	6.395	53	573.009,156 375.267,08	54	572.990,001 375.268,878	19.239	54	572.990,001 375.268,878	55	572.988,915 375.269,023	1.096
55	572.988,915 375.269,023	56	572.965,159 375.272,207	23.968	56	572.965,159 375.272,207	57	572.940,34 375.277,53	25.383	57	572.940,34 375.277,53	58	572.931,804 375.280,162	8.933
58	572.931,804 375.280,162	59	572.928,065 375.281,314	3.912	59	572.928,065 375.281,314	60	572.924,744 375.278,519	4.341	60	572.924,744 375.278,519	61	572.926,554 375.277,594	2.033
61	572.926,554 375.277,594	62	572.939,329 375.273,656	13.368	62	572.939,329 375.273,656	63	572.964,473 375.268,264	25.716	63	572.964,473 375.268,264	64	572.989,548 375.264,903	25.299
64	572.989,548 375.264,903	65	573.014,973 375.262,517	25.537	65	573.014,973 375.262,517	66	573.115,762 375.243,974	102.481	66	573.115,762 375.243,974	67	573.143,391 375.237,058	28.481
67	573.143,391 375.237,058	68	573.169,242 375.230,006	26.796	68	573.169,242 375.230,006	69	573.182,892 375.221,441	16.115	69	573.182,892 375.221,441	70	573.196,38 375.210,442	17.404
70	573.196,38 375.210,442	71	573.213,442 375.197,786	21.243	71	573.213,442 375.197,786	72	573.223,374 375.190,42	12.365	72	573.223,374 375.190,42	73	573.226,231 375.191,265	2.979
73	573.226,231 375.191,265	1	573.234,819 375.203,709	15.12										

** Lungimile segmentelor sunt determinate în planul de proiecție Stereo 70 și sunt rotunjite la 1 milimetru.

*** Distanța dintre puncte este formată din segmente cumulate ce sunt mai mici decât valoarea 1 milimetru.

**DATE DESPRE IMOBILUL NR. 8835**

Oficiul de Cadastru și Publicitate Imobiliară PRAHOVA
Biroul de Cadastru și Publicitate Imobiliară Ploiești

A. Partea I. Descrierea imobilului

TEREN Necunoscut

Adresa: Loc. Târgșoru Vechi, Jud. Prahova

Nr. Crt	Nr cadastral Nr. topografic	Suprafața* (mp)	Observații / Referințe
A1		3.135	Sector cadastral:57 Teren neimprejmut;

B. Partea II. Proprietari și acte

Inscrieri privitoare la dreptul de proprietate și alte drepturi reale		Referințe
/		
Act Normativ nr. 7, din 13/03/1996 emis de PARLAMENTUL ROMANIEI;		
B1	Inscrierea posesiei, drept de PROPRIETATE, dobandit prin Lege, cota actuala 1/1, cota initiala 1/1 1) NEIDENTIFICAT NEIDENTIFICAT	A1
Act Normativ nr. 7, din 13/03/1996 emis de PARLAMENTUL ROMANIEI (Art. 13);		
B2	Se noteaza mentiunea de proprietar neidentificat.	A1

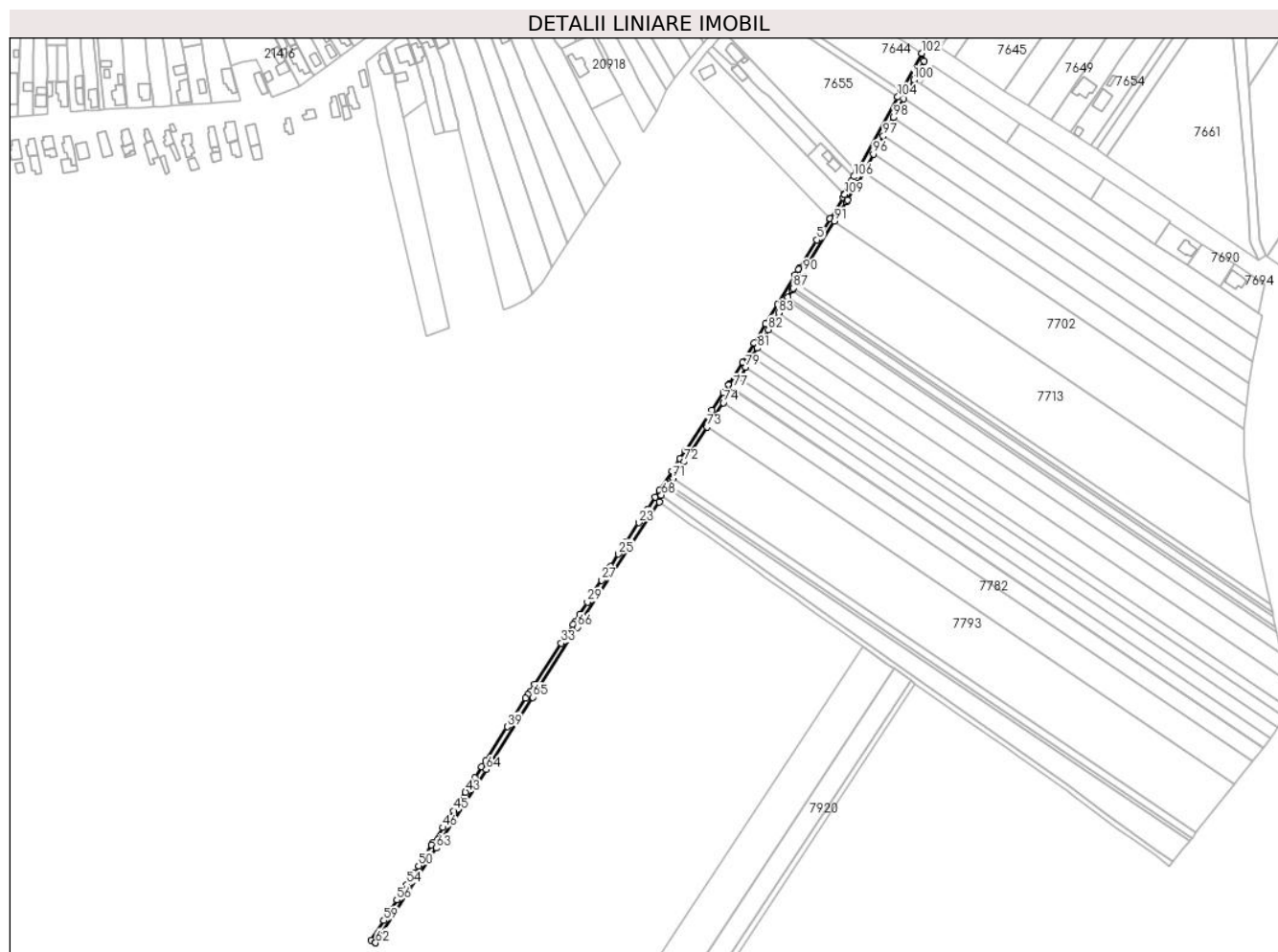
C. Partea III. SARCINI .

Inscrieri privind dezmembramintele dreptului de proprietate, drepturi reale de garanție și sarcini	Referințe
NU SUNT	

Teren

Nr cadastral	Suprafața (mp)*	Observații / Referințe
	3.135	

* Suprafața este determinată în planul de proiecție Stereo 70.



Date referitoare la teren

Crt	Categorie folosință	Intravilan	Suprafața (mp)	Tarla	Parcelă	Nr. topo	Observații / Referințe
1	drum	NU	2.603	-	222/1	-	
2	drum	DA	532	-	222/1	-	

Lungime Segmente

1) Valorile lungimilor segmentelor sunt obținute din proiecție în plan.

Punct început	X / Y	Punct sfârșit	X / Y	Lungime segment	Punct început	X / Y	Punct sfârșit	X / Y	Lungime segment	Punct început	X / Y	Punct sfârșit	X / Y	Lungime segment
1	573.617,477 375.809,804	2	573.616,915 375.808,894	1.07	2	573.616,915 375.808,894	3	573.607,225 375.793,214	18.43 3	3	573.607,225 375.793,214	4	573.607,227 375.793,212	0.003
4	573.607,227 375.793,212	5	573.597,529 375.777,515	18.45 1	5	573.597,529 375.777,515	6	573.584,621 375.756,622	24.55 9	6	573.584,621 375.756,622	7	573.583,96 375.755,551	1.259
7	573.583,96 375.755,551	8	573.581,557 375.751,725	4.518	8	573.581,557 375.751,725	9	573.568,386 375.729,883	25.50 6	9	573.568,386 375.729,883	10	573.559,735 375.715,539	16.75 1
10	573.559,735 375.715,539	11	573.551,149 375.701,302	16.62 6	11	573.551,149 375.701,302	12	573.542,589 375.687,108	16.57 5	12	573.542,589 375.687,108	13	573.532,706 375.670,72	19.13 7
13	573.532,706 375.670,72	14	573.532,48 375.670,344	0.439	14	573.532,48 375.670,344	15	573.528,529 375.664,409	7.13	15	573.528,529 375.664,409	16	573.519,873 375.651,404	15.62 2

Punct început	X / Y	Punct sfârșit	X / Y	Lungime segment	Punct început	X / Y	Punct sfârșit	X / Y	Lungime segment	Punct început	X / Y	Punct sfârșit	X / Y	Lungime segment
16	573.519,873 375.651,404	17	573.500,017 375.621,572	35.836	17	573.500,017 375.621,572	18	573.496,191 375.615,823	6.906	18	573.496,191 375.615,823	19	573.490,263 375.606,637	10.933
19	573.490,263 375.606,637	20	573.480,887 375.592,107	17.292	20	573.480,887 375.592,107	21	573.477,908 375.587,492	5.493	21	573.477,908 375.587,492	22	573.471,922 375.578,193	11.059
22	573.471,922 375.578,193	23	573.465,679 375.568,496	11.533	23	573.465,679 375.568,496	24	573.456,452 375.554,163	17.046	24	573.456,452 375.554,163	25	573.450,721 375.545,262	10.586
25	573.450,721 375.545,262	26	573.444,911 375.536,237	10.733	26	573.444,911 375.536,237	27	573.438,293 375.525,957	12.226	27	573.438,293 375.525,957	28	573.431,159 375.514,875	13.18
28	573.431,159 375.514,875	29	573.427,784 375.509,633	6.235	29	573.427,784 375.509,633	30	573.421,93 375.500,54	10.814	30	573.421,93 375.500,54	31	573.418,412 375.495,075	6.499
31	573.418,412 375.495,075	32	573.417,207 375.493,204	2.225	32	573.417,207 375.493,204	33	573.408,363 375.479,435	16.365	33	573.408,363 375.479,435	34	573.388,827 375.449,02	36.149
34	573.388,827 375.449,02	35	573.385,468 375.443,791	6.215	35	573.385,468 375.443,791	36	573.383,946 375.441,421	2.817	36	573.383,946 375.441,421	37	573.382,157 375.438,64	3.307
37	573.382,157 375.438,64	38	573.373,049 375.424,48	16.836	38	573.373,049 375.424,48	39	573.368,618 375.417,591	8.191	39	573.368,618 375.417,591	40	573.352,462 375.392,473	29.865
40	573.352,462 375.392,473	41	573.349,592 375.388,012	5.304	41	573.349,592 375.388,012	42	573.344,476 375.380,008	9.499	42	573.344,476 375.380,008	43	573.337,513 375.369,115	12.928
43	573.337,513 375.369,115	44	573.332,951 375.361,979	8.47	44	573.332,951 375.361,979	45	573.328,77 375.355,437	7.764	45	573.328,77 375.355,437	46	573.320,858 375.343,059	14.691
46	573.320,858 375.343,059	47	573.313,72 375.331,892	13.253	47	573.313,72 375.331,892	48	573.312,529 375.330,029	2.211	48	573.312,529 375.330,029	49	573.308,244 375.323,273	8.0
49	573.308,244 375.323,273	50	573.302,85 375.314,766	10.073	50	573.302,85 375.314,766	51	573.299,442 375.309,393	6.363	51	573.299,442 375.309,393	52	573.297,617 375.306,515	3.408
52	573.297,617 375.306,515	53	573.295,801 375.303,65	3.392	53	573.295,801 375.303,65	54	573.293,992 375.300,798	3.377	54	573.293,992 375.300,798	55	573.290,399 375.295,133	6.708
55	573.290,399 375.295,133	56	573.286,81 375.289,472	6.703	56	573.286,81 375.289,472	57	573.282,685 375.282,968	7.702	57	573.282,685 375.282,968	58	573.279,86 375.278,513	5.275
58	573.279,86 375.278,513	59	573.277,185 375.274,295	4.995	59	573.277,185 375.274,295	60	573.267,97 375.259,763	17.207	60	573.267,97 375.259,763	61	573.270,984 375.257,912	3.537
61	573.270,984 375.257,912	62	573.271,091 375.257,847	0.125	62	573.271,091 375.257,847	63	573.315,9 375.327,875	83.137	63	573.315,9 375.327,875	64	573.352,959 375.385,853	68.81
64	573.352,959 375.385,853	65	573.387,312 375.439,259	63.501	65	573.387,312 375.439,259	66	573.420,567 375.491,033	61.534	66	573.420,567 375.491,033	67	573.480,901 375.583,836	110.691
67	573.480,901 375.583,836	68	573.482,56 375.588,7	5.139	68	573.482,56 375.588,7	69	573.486,596 375.594,628	7.172	69	573.486,596 375.594,628	70	573.488,164 375.596,93	2.785
70	573.488,164 375.596,93	71	573.491,177 375.601,354	5.353	71	573.491,177 375.601,354	72	573.499,509 375.613,589	14.803	72	573.499,509 375.613,589	73	573.516,468 375.639,069	30.608
73	573.516,468 375.639,069	74	573.528,445 375.657,064	21.616	74	573.528,445 375.657,064	75	573.535,119 375.667,091	12.045	75	573.535,119 375.667,091	76	573.535,587 375.667,794	0.845
76	573.535,587 375.667,794	77	573.535,859 375.668,202	0.49	77	573.535,859 375.668,202	78	573.540,184 375.675,374	8.375	78	573.540,184 375.675,374	79	573.544,976 375.683,32	9.279
79	573.544,976 375.683,32	80	573.549,875 375.691,444	9.487	80	573.549,875 375.691,444	81	573.553,467 375.697,4	6.955	81	573.553,467 375.697,4	82	573.561,71 375.711,068	15.961
82	573.561,71 375.711,068	83	573.569,193 375.723,477	14.491	83	573.569,193 375.723,477	84	573.575,023 375.733,145	11.29	84	573.575,023 375.733,145	85	573.576,207 375.735,108	2.292
85	573.576,207 375.735,108	86	573.579,374 375.740,359	6.132	86	573.579,374 375.740,359	87	573.580,278 375.741,858	1.75	87	573.580,278 375.741,858	88	573.582,586 375.745,685	4.469
88	573.582,586 375.745,685	89	573.584,964 375.749,628	4.605	89	573.584,964 375.749,628	90	573.587,357 375.753,439	4.5	90	573.587,357 375.753,439	91	573.610,635 375.791,268	44.417
91	573.610,635 375.791,268	92	573.619,514 375.805,697	16.942	92	573.619,514 375.805,697	93	573.620,16 375.806,786	1.266	93	573.620,16 375.806,786	94	573.627,748 375.819,6	14.892
94	573.627,748 375.819,6	95	573.632,238 375.827,835	9.38	95	573.632,238 375.827,835	96	573.639,388 375.840,951	14.938	96	573.639,388 375.840,951	97	573.646,673 375.854,313	15.219
97	573.646,673 375.854,313	98	573.654,093 375.867,925	15.503	98	573.654,093 375.867,925	99	573.661,637 375.881,762	15.76	99	573.661,637 375.881,762	100	573.669,193 375.895,621	15.785
100	573.669,193 375.895,621	101	573.676,715 375.909,848	16.093	101	573.676,715 375.909,848	102	573.675,276 375.915,514	5.846	102	573.675,276 375.915,514	103	573.659,872 375.887,641	31.846
103	573.659,872 375.887,641	104	573.657,394 375.883,159	5.121	104	573.657,394 375.883,159	105	573.626,979 375.828,125	62.879	105	573.626,979 375.828,125	106	573.624,917 375.824,168	4.462
106	573.624,917 375.824,168	107	573.623,157 375.820,791	3.808	107	573.623,157 375.820,791	108	573.617,597 375.811,553	10.782	108	573.617,597 375.811,553	109	573.618,183 375.810,947	0.843
109	573.618,183 375.810,947	1	573.617,477 375.809,804	1.343										

**** Lungimile segmentelor sunt determinate în planul de proiecție Stereo 70 și sunt rotunjite la 1 milimetru.**

***** Distanța dintre puncte este formată din segmente cumulate ce sunt mai mici decât valoarea 1 milimetru.**

**DATE DESPRE IMOBILUL NR. 8836**

Oficiul de Cadastru și Publicitate Imobiliară PRAHOVA
Biroul de Cadastru și Publicitate Imobiliară Ploiești

A. Partea I. Descrierea imobilului

TEREN Intravilan

Adresa: Loc. Târgșoru Vechi, Str Lalelelor, Nr. 7, Jud. Prahova, T44, Parcela 229/168

Nr. Crt	Nr cadastral Nr. topografic	Suprafața* (mp)	Observații / Referințe
A1	30581	955	Sector cadastral:57 Teren imprejmuit; Teren intravilan - LOT 1.

Construcții

Crt	Nr cadastral Nr. topografic	Adresa	Observații / Referințe
A1.1	30581-C1	Loc. Târgșoru Vechi, Str Lalelelor, Nr. 7, Jud. Prahova, T44, Parcela 229/168	Nr. niveluri:2; S. construita la sol:69 mp; S. construita desfasurata:137 mp; Locuință (P+1E), Sup. constr. desfășurată = 137 mp, sup. constr. etaj = 68 mp, Anul edificării = 2016.

B. Partea II. Proprietari și acte

Inscrieri privitoare la dreptul de proprietate și alte drepturi reale		Referințe
105952 / 17/07/2024		
Act Notarial nr. 387, din 16/07/2024 emis de NP Cursaru Nicolae Radu;		
B1	Se infiinteaza cartea funciara 30581 a imobilului cu numarul cadastral 30581 / UAT Târgșoru Vechi, rezultat din dezmembrarea imobilului cu numarul cadastral 30509 inscris in cartea funciara 30509;	A1
105955 / 17/07/2024		
Act Notarial nr. 388, din 16/07/2024 emis de NP Cursaru Nicolae Radu;		
B6	Intabulare, drept de PROPRIETATE donatie, dobandit prin Conventie, cota actuala 1/1, cota initiala 1/1 1) STAN FLORIN-DAVID	A1
B7	Intabulare, drept de PROPRIETATE donatie, dobandit prin Conventie, cota actuala 1/1, cota initiala 1/1 1) STAN FLORIN-DAVID	A1.1

C. Partea III. SARCINI

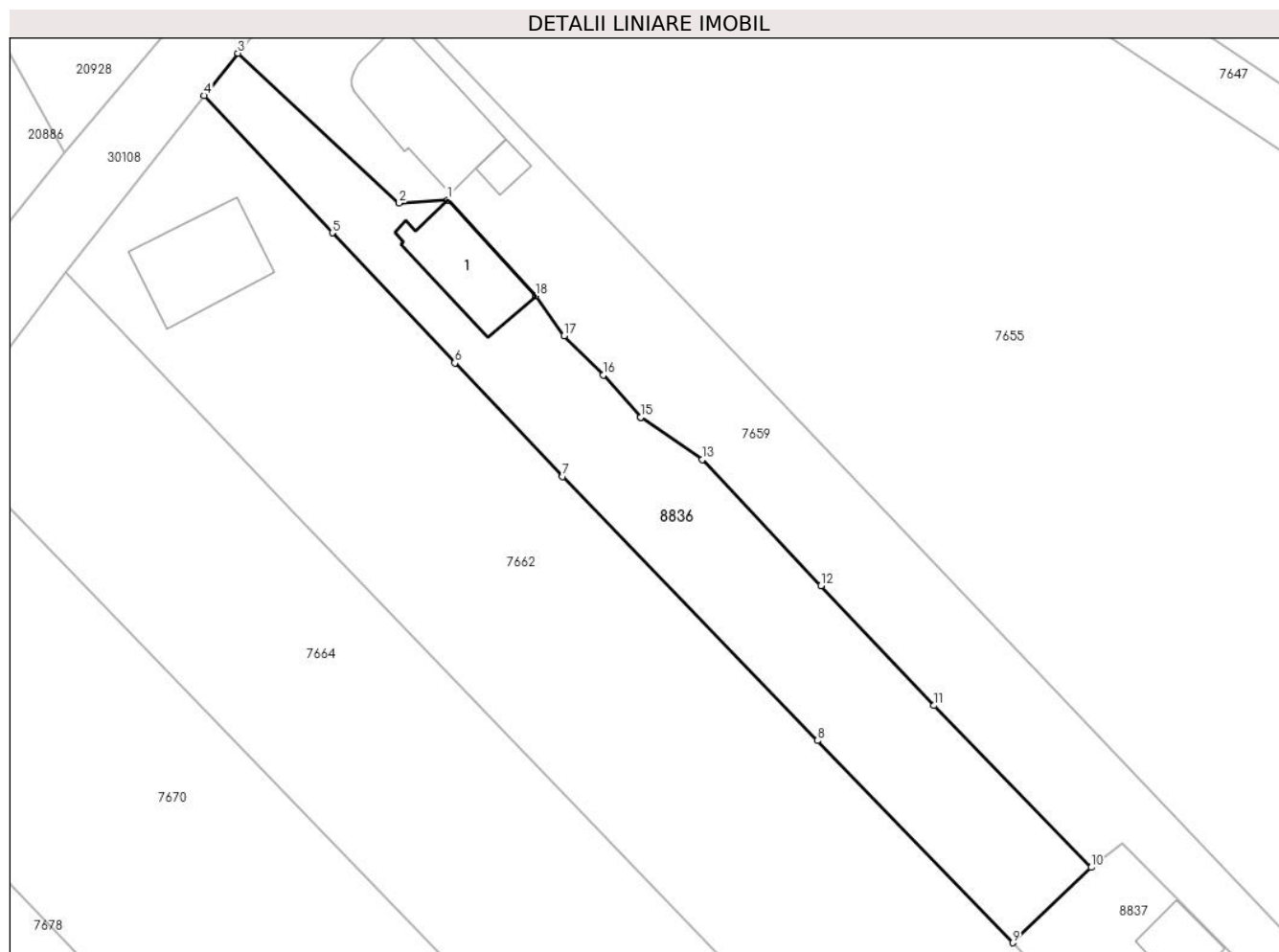
Inscrieri privind dezmembramintele dreptului de proprietate, drepturi reale de garanție și sarcini		Referințe
105955 / 17/07/2024		
Act Notarial nr. 388, din 16/07/2024 emis de NP Cursaru Nicolae Radu;		
C1	Intabulare, drept de HABITATIE viageră 1) STAN GHEORGHE 2) STAN TUDORINA	A1.1

Anexa Nr. 1 La Partea I

Teren

Nr cadastral	Suprafața (mp)*	Observații / Referințe
30581	955	Teren intravilan - LOT 1.

* Suprafața este determinată în planul de proiecție Stereo 70.



Date referitoare la teren

Crt	Categorie folosință	Intravilan	Suprafața (mp)	Tarla	Parcelă	Nr. topo	Observații / Referințe
1	curți constructii	DA	375	44	229/168	-	
2	arabil	DA	580	44	229/168	-	

Date referitoare la construcții

Crt	Număr	Destinație construcție	Supraf. (mp)	Situație juridică	Observații / Referințe
A1.1	30581-C1	construcții de locuințe	69	Cu acte	Nr. niveluri:2; S. construita la sol:69 mp; S. construita desfasurata:137 mp; Locuință (P+1E), Sup. constr. desfășurată = 137 mp, sup. constr. etaj = 68 mp, Anul edificării = 2016.

Lungime Segmente

1) Valorile lungimilor segmentelor sunt obținute din proiecție în plan.

Punct început	X / Y	Punct sfârșit	X / Y	Lungime segment (** (m)
1	573.538,945 375.907,306	2	573.534,516 375.907,024	4.438
2	573.534,516 375.907,024	3	573.519,829 375.920,66	20.041

Punct început	X / Y	Punct sfârșit	X / Y	Lungime segment (** (m)
3	573.519,829 375.920,66	4	573.516,741 375.916,803	4.941
4	573.516,741 375.916,803	5	573.528,422 375.904,302	17.109
5	573.528,422 375.904,302	6	573.539,577 375.892,465	16.265
6	573.539,577 375.892,465	7	573.549,402 375.882,131	14.259
7	573.549,402 375.882,131	8	573.572,617 375.858,091	33.419
8	573.572,617 375.858,091	9	573.590,389 375.839,687	25.584
9	573.590,389 375.839,687	10	573.597,562 375.846,546	9.925
10	573.597,562 375.846,546	11	573.583,241 375.861,28	20.547
11	573.583,241 375.861,28	12	573.572,923 375.872,194	15.019
12	573.572,923 375.872,194	13	573.562,114 375.883,663	15.76
13	573.562,114 375.883,663	14	573.556,546 375.887,514	6.77
14	573.556,546 375.887,514	15	573.556,524 375.887,53	0.027
15	573.556,524 375.887,53	16	573.553,127 375.891,383	5.137
16	573.553,127 375.891,383	17	573.549,537 375.894,925	5.043
17	573.549,537 375.894,925	18	573.546,94 375.898,554	4.463
18	573.546,94 375.898,554	1	573.538,945 375.907,306	11.854

** Lungimile segmentelor sunt determinate în planul de proiecție Stereo 70 și sunt rotunjite la 1 milimetru.

*** Distanța dintre puncte este formată din segmente cumulate ce sunt mai mici decât valoarea 1 milimetru.

**DATE DESPRE IMOBILUL NR. 8837**

Oficiul de Cadastru și Publicitate Imobiliară PRAHOVA
Biroul de Cadastru și Publicitate Imobiliară Ploiești

A. Partea I. Descrierea imobilului

TEREN Intravilan

Adresa: Loc. Târgșoru Vechi, Str Lalelelor, Nr. 7, Jud. Prahova, T44, Parcela 229/168

Nr. Crt	Nr cadastral Nr. topografic	Suprafața* (mp)	Observații / Referințe
A1	30583	511	Sector cadastral:57 Teren imprejmuit; Teren intravilan - LOT 3.

Construcții

Crt	Nr cadastral Nr. topografic	Adresa	Observații / Referințe
A1.1	30583-C1	Loc. Târgșoru Vechi, Str Lalelelor, Nr. 7, Jud. Prahova, T44, Parcela 229/168	Nr. niveluri:2; S. construita la sol:54 mp; S. construita desfasurata:108 mp; Locuință (P+1E), Sup. constr. desfășurată = 108 mp, sup. constr. etaj = 54 mp, Anul edificării = 2016.
A1.2	30583-C2	Loc. Târgșoru Vechi, Str Lalelelor, Nr. 7, Jud. Prahova, T44, Parcela 229/168	Nr. niveluri:1; S. construita la sol:34 mp; S. construita desfasurata:34 mp; Anexă (P), Sup. constr. desfășurată = 34 mp, Anul edificării = 2016.

B. Partea II. Proprietari și acte

Inscrieri privitoare la dreptul de proprietate și alte drepturi reale		Referințe
105952 / 17/07/2024		
Act Notarial nr. 387, din 16/07/2024 emis de NP Cursaru Nicolae Radu;		
B1	Se infiinteaza cartea funciara 30583 a imobilului cu numarul cadastral 30583 / UAT Târgșoru Vechi, rezultat din dezmembrarea imobilului cu numarul cadastral 30509 inscris in cartea funciara 30509;	A1
Act Administrativ nr. CE 773626, din 08/03/2010 emis de PRIMĂRIA COMUNEI GRIVIȚA;		
B5	se notează calitatea de bun comun a imobilului în favoarea soților STAN TUDORINA și STAN GHEORGHE asupra construcției C1	A1.1, A1.2
105956 / 17/07/2024		
Act Notarial nr. 389, din 16/07/2024 emis de NP Cursaru Nicolae Radu;		
B6	Intabulare, drept de PROPRIETATE donație, dobandit prin Conventie, cota actuala 1/1, cota initiala 1/1 1) STAN GABRIEL 2) STAN DANIELA-ELENA	A1
B7	Intabulare, drept de PROPRIETATE donație, dobandit prin Conventie, cota actuala 1/1, cota initiala 1/1 1) STAN GABRIEL 2) STAN DANIELA-ELENA	A1.1, A1.2

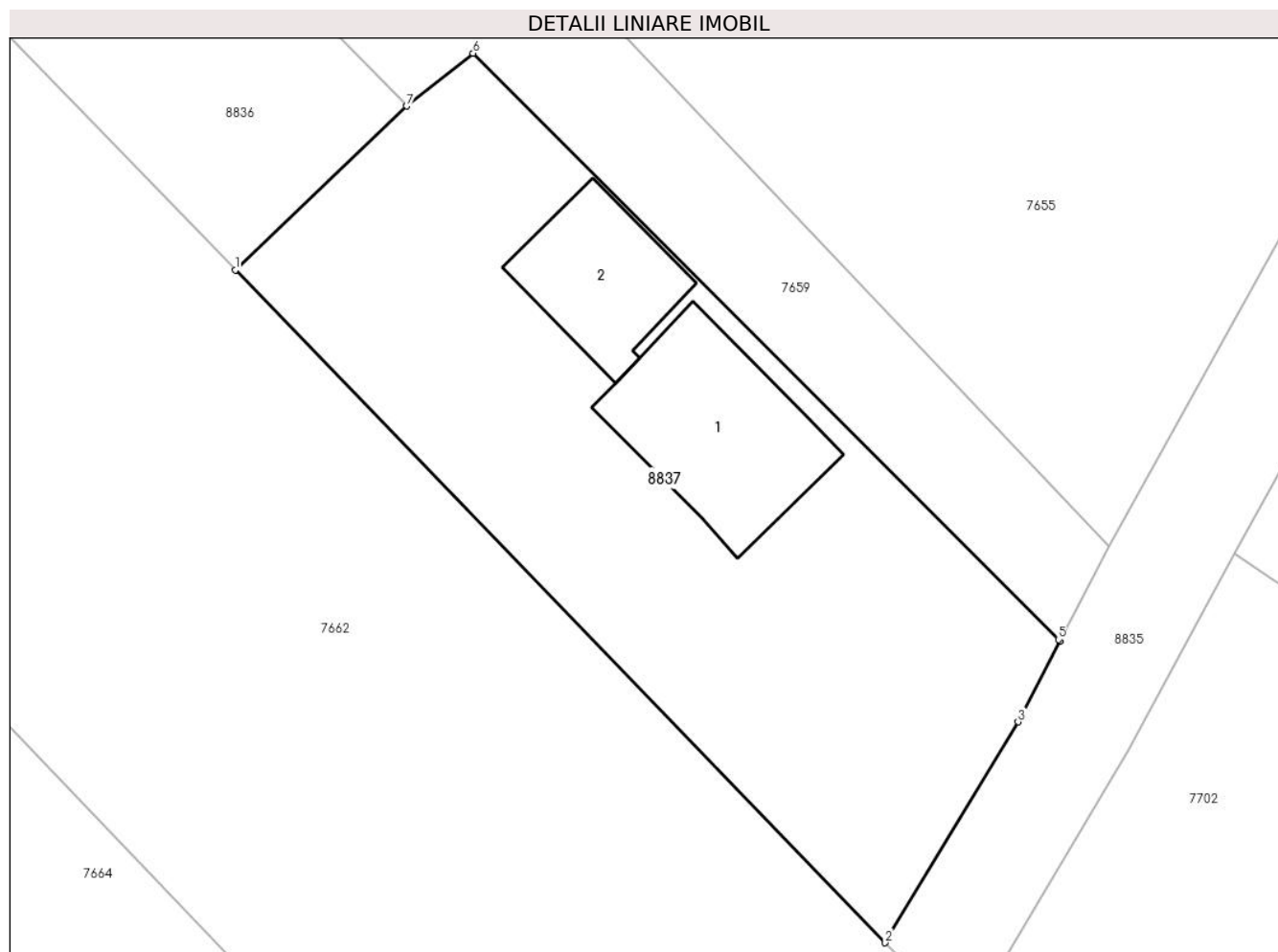
C. Partea III. SARCINI .

Inscrieri privind dezmembramintele dreptului de proprietate, drepturi reale de garanție și sarcini	Referințe
NU SUNT	

Teren

Nr cadastral	Suprafața (mp)*	Observații / Referințe
30583	511	Teren intravilan - LOT 3.

* Suprafața este determinată în planul de proiecție Stereo 70.



Date referitoare la teren

Crt	Categorie folosință	Intra vilan	Suprafața (mp)	Tarla	Parcelă	Nr. topo	Observații / Referințe
1	curți constructii	DA	511	44	229/168	-	

Date referitoare la construcții

Crt	Număr	Destinație construcție	Supraf. (mp)	Situație juridică	Observații / Referințe
A1.1	30583-C1	construcții de locuințe	54	Cu acte	Nr. niveluri:2; S. construita la sol:54 mp; S. construita desfasurata:108 mp; Locuință (P+1E), Sup. constr. desfășurată = 108 mp, sup. constr. etaj = 54 mp, Anul edificării = 2016.
A1.2	30583-C2	construcții anexa	34	Cu acte	Nr. niveluri:1; S. construita la sol:34 mp; S. construita desfasurata:34 mp; Anexă (P), Sup. constr. desfășurată = 34 mp, Anul edificării = 2016.

Lungime Segmente

1) Valorile lungimilor segmentelor sunt obținute din proiecție în plan.

Punct început	X / Y	Punct sfârșit	X / Y	Lungime segment (** (m)
1	573.590,389 375.839,687	2	573.617,597 375.811,553	39.138

Punct început	X / Y	Punct sfârșit	X / Y	Lungime segment (** (m)
2	573.617,597 375.811,553	3	573.623,157 375.820,791	10.782
3	573.623,157 375.820,791	4	573.624,917 375.824,168	3.808
4	573.624,917 375.824,168	5	573.624,844 375.824,242	0.104
5	573.624,844 375.824,242	6	573.600,345 375.848,759	34.66
6	573.600,345 375.848,759	7	573.597,562 375.846,546	3.556
7	573.597,562 375.846,546	1	573.590,389 375.839,687	9.925

** Lungimile segmentelor sunt determinate în planul de proiecție Stereo 70 și sunt rotunjite la 1 milimetru.

*** Distanța dintre puncte este formată din segmente cumulate ce sunt mai mici decât valoarea 1 milimetru.

**DATE DESPRE IMOBILUL NR. 8838**

Oficiul de Cadastru și Publicitate Imobiliară PRAHOVA
Biroul de Cadastru și Publicitate Imobiliară Ploiești

A. Partea I. Descrierea imobilului

TEREN Intravilan

Adresa: Loc. Târgsoru Vechi, Str Narciselor, Jud. Prahova

Nr. Crt	Nr cadastral Nr. topografic	Suprafața* (mp)	Observații / Referințe
A1	30668	395	Sector cadastral:58 Teren imprejmuit;

B. Partea II. Proprietari și acte

Inscrieri privitoare la dreptul de proprietate și alte drepturi reale		Referințe
114395 / 01/08/2024		
Act Notarial nr. 1569, din 29/07/2024 emis de Preda Popescu Florentina;		
B1	Se infiinteaza cartea funciara 30668 a imobilului cu numarul cadastral 30668 / UAT Târgsoru Vechi, rezultat din dezmembrarea imobilului cu numarul cadastral 23919 inscris in cartea funciara 23919;	A1
114399 / 01/08/2024		
Act Notarial nr. 1570, din 29/07/2024 emis de NP Preda Popescu Florentina;		
B4	Intabulare, drept de PROPRIETATEcumpărare ca bun comun, dobandit prin Conventie, cota actuala 1/1, cota initiala 1/1	A1
	1) ION MARIAN-MARIUS	
	2) ION IRINA	

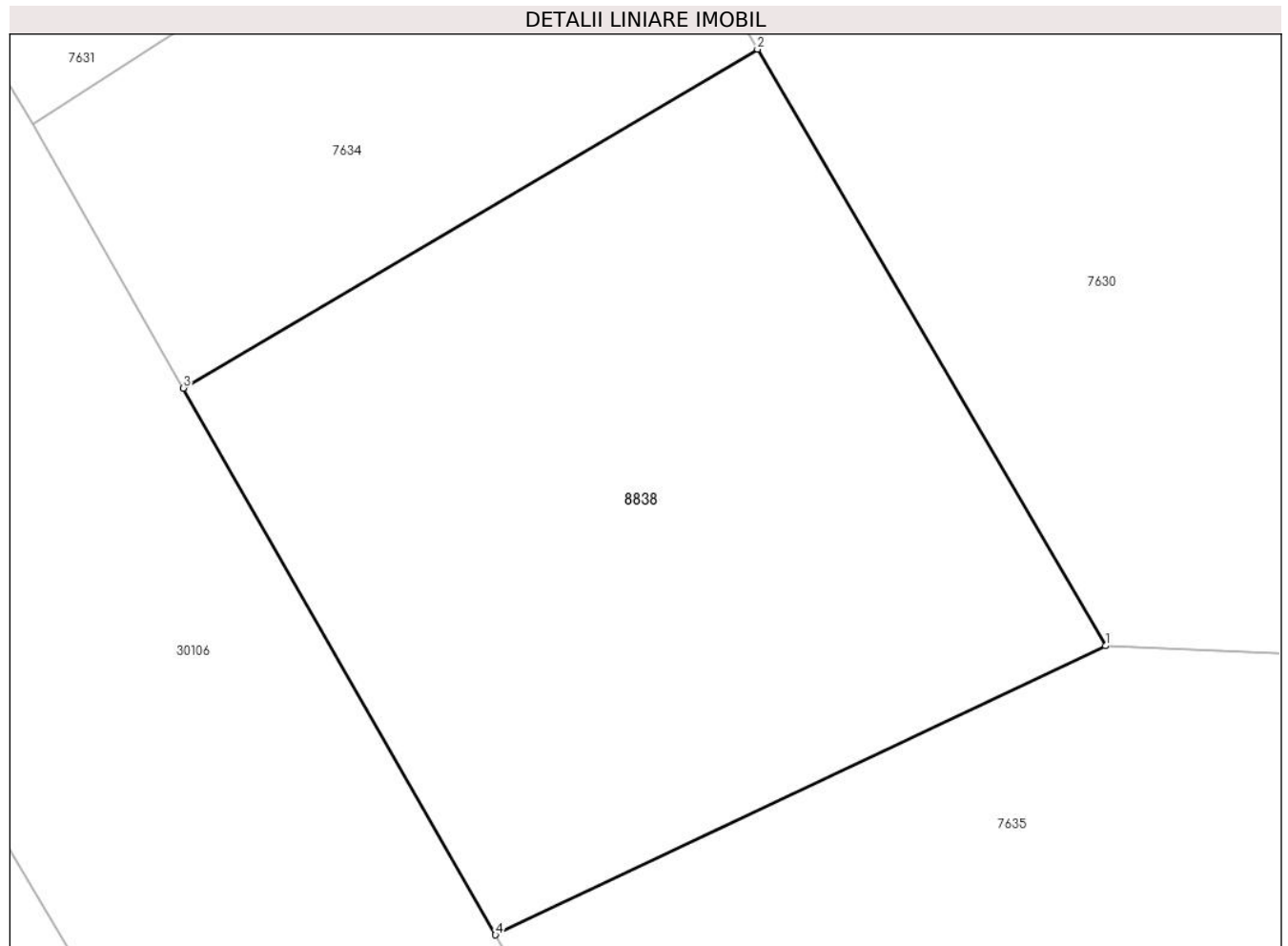
C. Partea III. SARCINI .

Inscrieri privind dezmembramintele dreptului de proprietate, drepturi reale de garanție și sarcini	Referințe
NU SUNT	

Teren

Nr cadastral	Suprafața (mp)*	Observații / Referințe
30668	395	

* Suprafața este determinată în planul de proiecție Stereo 70.



Date referitoare la teren

Crt	Categorie folosință	Intra vilan	Suprafața (mp)	Tarla	Parcelă	Nr. topo	Observații / Referințe
1	arabil	DA	395	8	580/1	-	

Lungime Segmente

1) Valorile lungimilor segmentelor sunt obținute din proiecție în plan.

Punct început	X / Y	Punct sfârșit	X / Y	Lungime segment (** (m)
1	573.551,235 376.044,134	2	573.540,823 376.061,955	20.64
2	573.540,823 376.061,955	3	573.523,653 376.051,833	19.931
3	573.523,653 376.051,833	4	573.532,985 376.035,498	18.813
4	573.532,985 376.035,498	1	573.551,235 376.044,134	20.19

** Lungimile segmentelor sunt determinate în planul de proiecție Stereo 70 și sunt rotunjite la 1 milimetru.

***** Distanţa dintre puncte este formată din segmente cumulate ce sunt mai mici decât valoarea 1 milimetru.**

**DATE DESPRE IMOBILUL NR. 8839**

Oficiul de Cadastru și Publicitate Imobiliară PRAHOVA
Biroul de Cadastru și Publicitate Imobiliară Ploiești

A. Partea I. Descrierea imobilului

TEREN Extravilan

Adresa: Jud. Prahova

Nr. Crt	Nr cadastral Nr. topografic	Suprafața* (mp)	Observații / Referințe
A1		624	Sector cadastral:42 Teren neimprejmuț;

B. Partea II. Proprietari și acte

Inscrieri privitoare la dreptul de proprietate și alte drepturi reale		Referințe
/		
Act Normativ nr. 7, din 13/03/1996 emis de PARLAMENTUL ROMANIEI;		
B1	Inscrierea posesiei, drept de PROPRIETATE, dobandit prin Lege, cota actuala 1/1, cota initiala 1/1 1) NEIDENTIFICAT NEIDENTIFICAT	A1
Act Normativ nr. 7, din 13/03/1996 emis de PARLAMENTUL ROMANIEI (Art. 13);		
B2	Se noteaza mentiunea de proprietar neidentificat.	A1

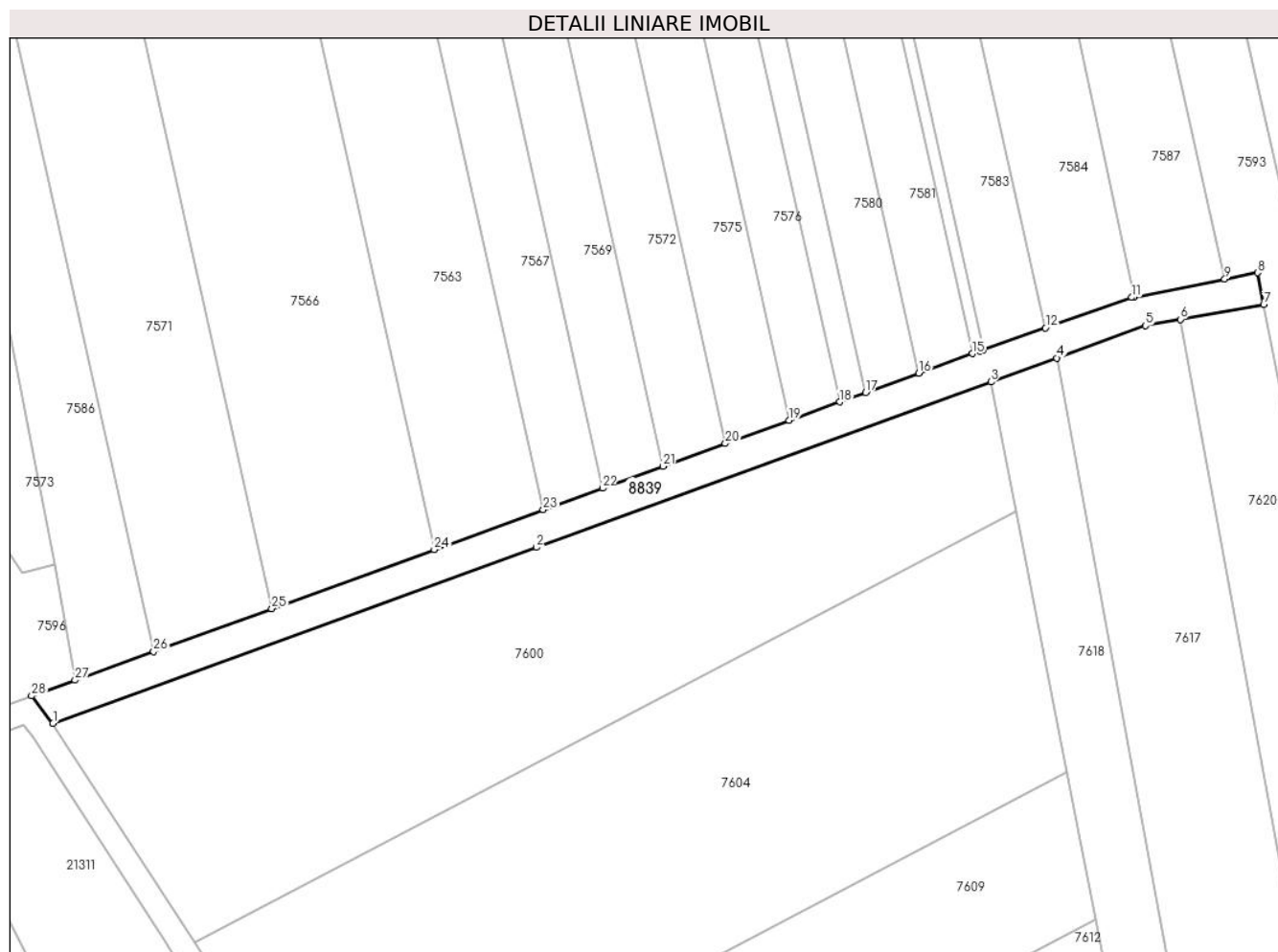
C. Partea III. SARCINI .

Inscrieri privind dezmembramintele dreptului de proprietate, drepturi reale de garanție și sarcini	Referințe
NU SUNT	

Teren

Nr cadastral	Suprafața (mp)*	Observații / Referințe
	624	

* Suprafața este determinată în planul de proiecție Stereo 70.



Date referitoare la teren

Crt	Categorie folosință	Intra vilan	Suprafața (mp)	Tarla	Parcelă	Nr. topo	Observații / Referințe
1	drum	NU	624	42	220/71	-	

Lungime Segmente

1) Valorile lungimilor segmentelor sunt obținute din proiecție în plan.

Punct început	X / Y	Punct sfârșit	X / Y	Lungime segment (** (m)
1	573.497,559 376.211,136	2	573.556,38 376.232,524	62.589
3	573.611,659 376.252,633	4	573.619,649 376.255,539	8.502
5	573.630,465 376.259,472	6	573.634,747 376.260,231	4.349
7	573.644,85 376.262,046	8	573.644,099 376.265,905	3.931
9	573.640,099 376.265,118	10	573.629,11 376.262,958	11.199

Punct început	X / Y	Punct sfârșit	X / Y	Lungime segment (** (m)
2	573.556,38 376.232,524	3	573.611,659 376.252,633	58.823
4	573.619,649 376.255,539	5	573.630,465 376.259,472	11.509
6	573.634,747 376.260,231	7	573.644,85 376.262,046	10.265
8	573.644,099 376.265,905	9	573.640,099 376.265,118	4.077
10	573.629,11 376.262,958	11	573.628,81 376.262,898	0.306

Punct început	X / Y	Punct sfârșit	X / Y	Lungime segment (** (m))
11	573.628,81 376.262,898	12	573.618,291 376.259,202	11.149
13	573.610,734 376.256,547	14	573.610,292 376.256,392	0.468
15	573.609,399 376.256,067	16	573.602,88 376.253,697	6.936
17	573.596,411 376.251,345	18	573.593,258 376.250,199	3.355
19	573.587,113 376.247,964	20	573.579,35 376.245,141	8.26
21	573.571,745 376.242,376	22	573.564,414 376.239,711	7.8
23	573.557,204 376.237,09	24	573.543,933 376.232,264	14.121
25	573.524,166 376.225,077	26	573.509,789 376.219,85	15.298
27	573.500,234 376.216,376	28	573.494,956 376.214,457	5.616

Punct început	X / Y	Punct sfârșit	X / Y	Lungime segment (** (m))
12	573.618,291 376.259,202	13	573.610,734 376.256,547	8.01
14	573.610,292 376.256,392	15	573.609,399 376.256,067	0.95
16	573.602,88 376.253,697	17	573.596,411 376.251,345	6.883
18	573.593,258 376.250,199	19	573.587,113 376.247,964	6.539
20	573.579,35 376.245,141	21	573.571,745 376.242,376	8.092
22	573.564,414 376.239,711	23	573.557,204 376.237,09	7.672
24	573.543,933 376.232,264	25	573.524,166 376.225,077	21.033
26	573.509,789 376.219,85	27	573.500,234 376.216,376	10.167
28	573.494,956 376.214,457	1	573.497,559 376.211,136	4.22

** Lungimile segmentelor sunt determinate în planul de proiecție Stereo 70 și sunt rotunjite la 1 milimetru.

*** Distanța dintre puncte este formată din segmente cumulate ce sunt mai mici decât valoarea 1 milimetru.

**DATE DESPRE IMOBILUL NR. 8840**

Oficiul de Cadastru și Publicitate Imobiliară PRAHOVA
Biroul de Cadastru și Publicitate Imobiliară Ploiești

A. Partea I. Descrierea imobilului

TEREN Extravilan

Adresa: Jud. Prahova

Nr. Crt	Nr cadastral Nr. topografic	Suprafața* (mp)	Observații / Referințe
A1		968	Sector cadastral:42 Teren neimprejmit;

B. Partea II. Proprietari și acte

Inscrieri privitoare la dreptul de proprietate și alte drepturi reale		Referințe
/		
Act Normativ nr. 7, din 13/03/1996 emis de PARLAMENTUL ROMANIEI;		
B1	Inscrierea posesiei, drept de PROPRIETATE, dobandit prin Lege, cota actuala 1/1, cota initiala 1/1 1) NEIDENTIFICAT NEIDENTIFICAT	A1
Act Normativ nr. 7, din 13/03/1996 emis de PARLAMENTUL ROMANIEI (Art. 13);		
B2	Se noteaza mentiunea de proprietar neidentificat.	A1

C. Partea III. SARCINI .

Inscrieri privind dezmembramintele dreptului de proprietate, drepturi reale de garanție și sarcini	Referințe
NU SUNT	

Punct început	X / Y	Punct sfârșit	X / Y	Lungime segment (** (m)
6	573.412,967 376.432,674	7	573.422,691 376.344,277	88.93
7	573.422,691 376.344,277	8	573.420,226 376.330,411	14.083
8	573.420,226 376.330,411	9	573.423,42 376.325,597	5.777
9	573.423,42 376.325,597	10	573.426,747 376.343,977	18.679
10	573.426,747 376.343,977	11	573.417,007 376.433,271	89.824
11	573.417,007 376.433,271	12	573.413,918 376.441,752	9.026
12	573.413,918 376.441,752	13	573.408,057 376.448,551	8.977
13	573.408,057 376.448,551	14	573.401,517 376.473,145	25.449
14	573.401,517 376.473,145	15	573.380,639 376.563,031	92.279
15	573.380,639 376.563,031	1	573.376,873 376.561,566	4.041

** Lungimile segmentelor sunt determinate în planul de proiecție Stereo 70 și sunt rotunjite la 1 milimetru.

*** Distanța dintre puncte este formată din segmente cumulate ce sunt mai mici decât valoarea 1 milimetru.

**DATE DESPRE IMOBILUL NR. 8841**

Oficiul de Cadastru și Publicitate Imobiliară PRAHOVA
Biroul de Cadastru și Publicitate Imobiliară Ploiești

A. Partea I. Descrierea imobilului

TEREN Extravilan

Adresa: Jud. Prahova

Nr. Crt	Nr cadastral Nr. topografic	Suprafața* (mp)	Observații / Referințe
A1		633	Sector cadastral:42 Teren neimprejmut;

B. Partea II. Proprietari și acte

Inscrieri privitoare la dreptul de proprietate și alte drepturi reale		Referințe
/		
Act Normativ nr. 7, din 13/03/1996 emis de PARLAMENTUL ROMANIEI;		
B1	Inscrierea posesiei, drept de PROPRIETATE, dobandit prin Lege, cota actuala 1/1, cota initiala 1/1 1) NEIDENTIFICAT NEIDENTIFICAT	A1
Act Normativ nr. 7, din 13/03/1996 emis de PARLAMENTUL ROMANIEI (Art. 13);		
B2	Se noteaza mentiunea de proprietar neidentificat.	A1

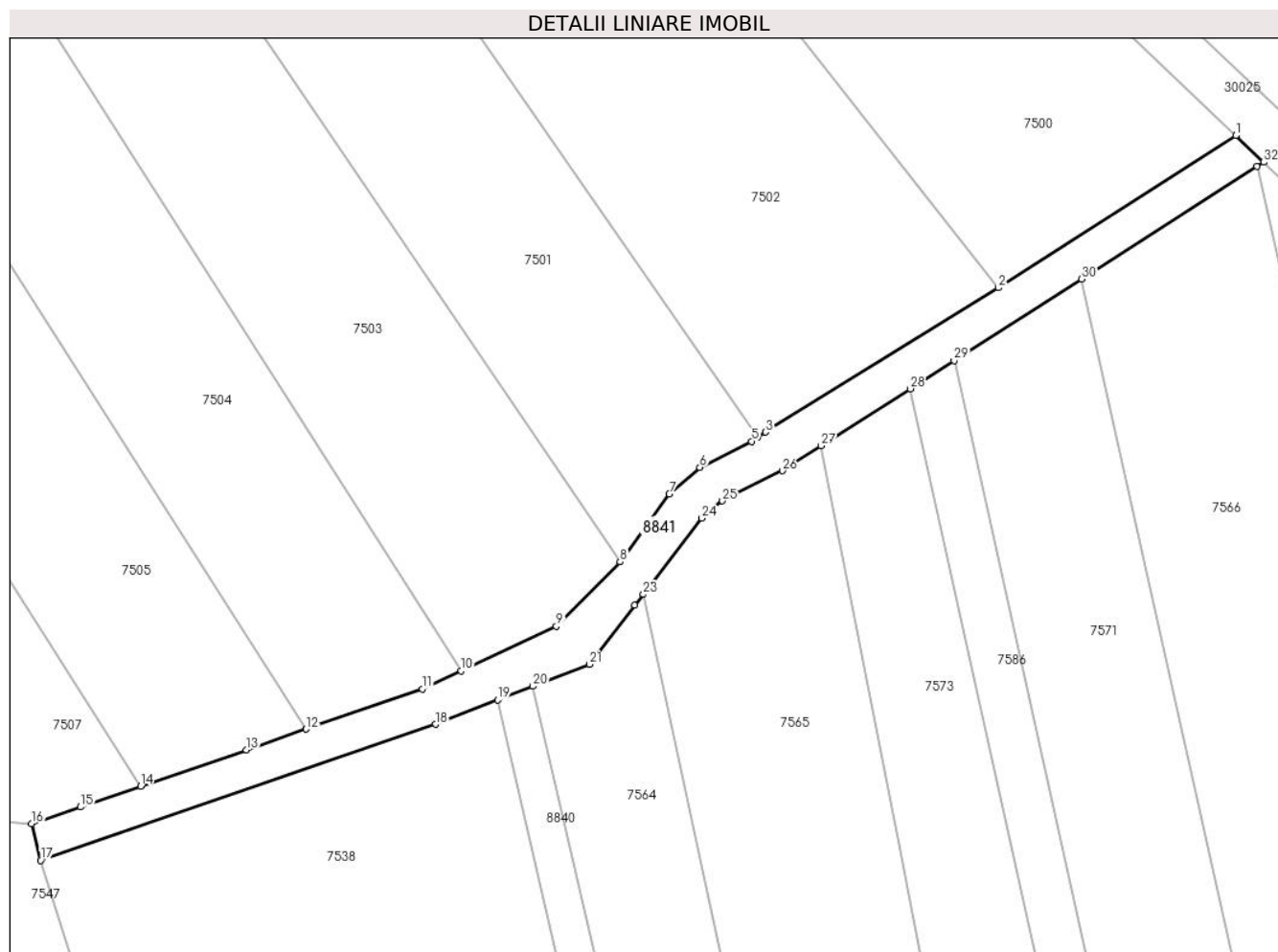
C. Partea III. SARCINI .

Inscrieri privind dezmembramintele dreptului de proprietate, drepturi reale de garanție și sarcini	Referințe
NU SUNT	

Teren

Nr cadastral	Suprafața (mp)*	Observații / Referințe
	633	

* Suprafața este determinată în planul de proiecție Stereo 70.



Date referitoare la teren

Crt	Categorie folosință	Intravilan	Suprafața (mp)	Tarla	Parcelă	Nr. topo	Observații / Referințe
1	drum	NU	633	42	220/24	-	

Lungime Segmente

1) Valorile lungimilor segmentelor sunt obținute din proiecție în plan.

Punct început	X / Y	Punct sfârșit	X / Y	Lungime segment (** (m)
1	573.455,55 376.621,682	2	573.430,235 376.605,472	30.06
3	573.405,413 376.590,103	4	573.404,618 376.589,571	0.957
5	573.403,939 376.589,117	6	573.398,414 376.586,338	6.185
7	573.395,157 376.583,519	8	573.389,924 376.576,271	8.94
9	573.383,123 376.569,404	10	573.372,98 376.564,667	11.195

Punct început	X / Y	Punct sfârșit	X / Y	Lungime segment (** (m)
2	573.430,235 376.605,472	3	573.405,413 376.590,103	29.195
4	573.404,618 376.589,571	5	573.403,939 376.589,117	0.817
6	573.398,414 376.586,338	7	573.395,157 376.583,519	4.308
8	573.389,924 376.576,271	9	573.383,123 376.569,404	9.665
10	573.372,98 376.564,667	11	573.368,855 376.562,74	4.553

Punct început	X / Y	Punct sfârșit	X / Y	Lungime segment (** (m)
11	573.368,855 376.562,74	12	573.356,449 376.558,462	13.123
13	573.350,055 376.556,258	14	573.338,817 376.552,384	11.887
15	573.332,393 376.550,169	16	573.327,188 376.548,375	5.505
17	573.328,158 376.544,478	18	573.370,232 376.558,984	44.504
19	573.376,873 376.561,566	20	573.380,639 376.563,031	4.041
21	573.386,633 376.565,362	22	573.391,508 376.571,635	7.945
23	573.392,405 376.572,804	24	573.398,644 376.580,929	10.244
25	573.400,828 376.582,762	26	573.407,206 376.585,978	7.143
27	573.411,358 376.588,636	28	573.420,856 376.594,717	11.278
29	573.425,524 376.597,706	30	573.439,124 376.606,415	16.15
31	573.457,824 376.618,387	32	573.458,53 376.618,84	0.839

Punct început	X / Y	Punct sfârșit	X / Y	Lungime segment (** (m)
12	573.356,449 376.558,462	13	573.350,055 376.556,258	6.763
14	573.338,817 376.552,384	15	573.332,393 376.550,169	6.795
16	573.327,188 376.548,375	17	573.328,158 376.544,478	4.016
18	573.370,232 376.558,984	19	573.376,873 376.561,566	7.125
20	573.380,639 376.563,031	21	573.386,633 376.565,362	6.431
22	573.391,508 376.571,635	23	573.392,405 376.572,804	1.473
24	573.398,644 376.580,929	25	573.400,828 376.582,762	2.851
26	573.407,206 376.585,978	27	573.411,358 376.588,636	4.93
28	573.420,856 376.594,717	29	573.425,524 376.597,706	5.543
30	573.439,124 376.606,415	31	573.457,824 376.618,387	22.204
32	573.458,53 376.618,84	1	573.455,55 376.621,682	4.118

** Lungimile segmentelor sunt determinate în planul de proiecție Stereo 70 și sunt rotunjite la 1 milimetru.

*** Distanța dintre puncte este formată din segmente cumulate ce sunt mai mici decât valoarea 1 milimetru.

**DATE DESPRE IMOBILUL NR. 8842**

Oficiul de Cadastru și Publicitate Imobiliară PRAHOVA
Biroul de Cadastru și Publicitate Imobiliară Ploiești

A. Partea I. Descrierea imobilului

TEREN Extravilan

Adresa: Jud. Prahova

Nr. Crt	Nr cadastral Nr. topografic	Suprafața* (mp)	Observații / Referințe
A1		358	Sector cadastral:42 Teren neimprejmuț;

B. Partea II. Proprietari și acte

Inscrieri privitoare la dreptul de proprietate și alte drepturi reale		Referințe
/		
Act Normativ nr. 7, din 13/03/1996 emis de PARLAMENTUL ROMANIEI;		
B1	Inscrierea posesiei, drept de PROPRIETATE, dobândit prin Lege, cota actuala 1/1, cota initiala 1/1 1) NEIDENTIFICAT NEIDENTIFICAT	A1
Act Normativ nr. 7, din 13/03/1996 emis de PARLAMENTUL ROMANIEI (Art. 13);		
B2	Se noteaza mentiunea de proprietar neidentificat.	A1

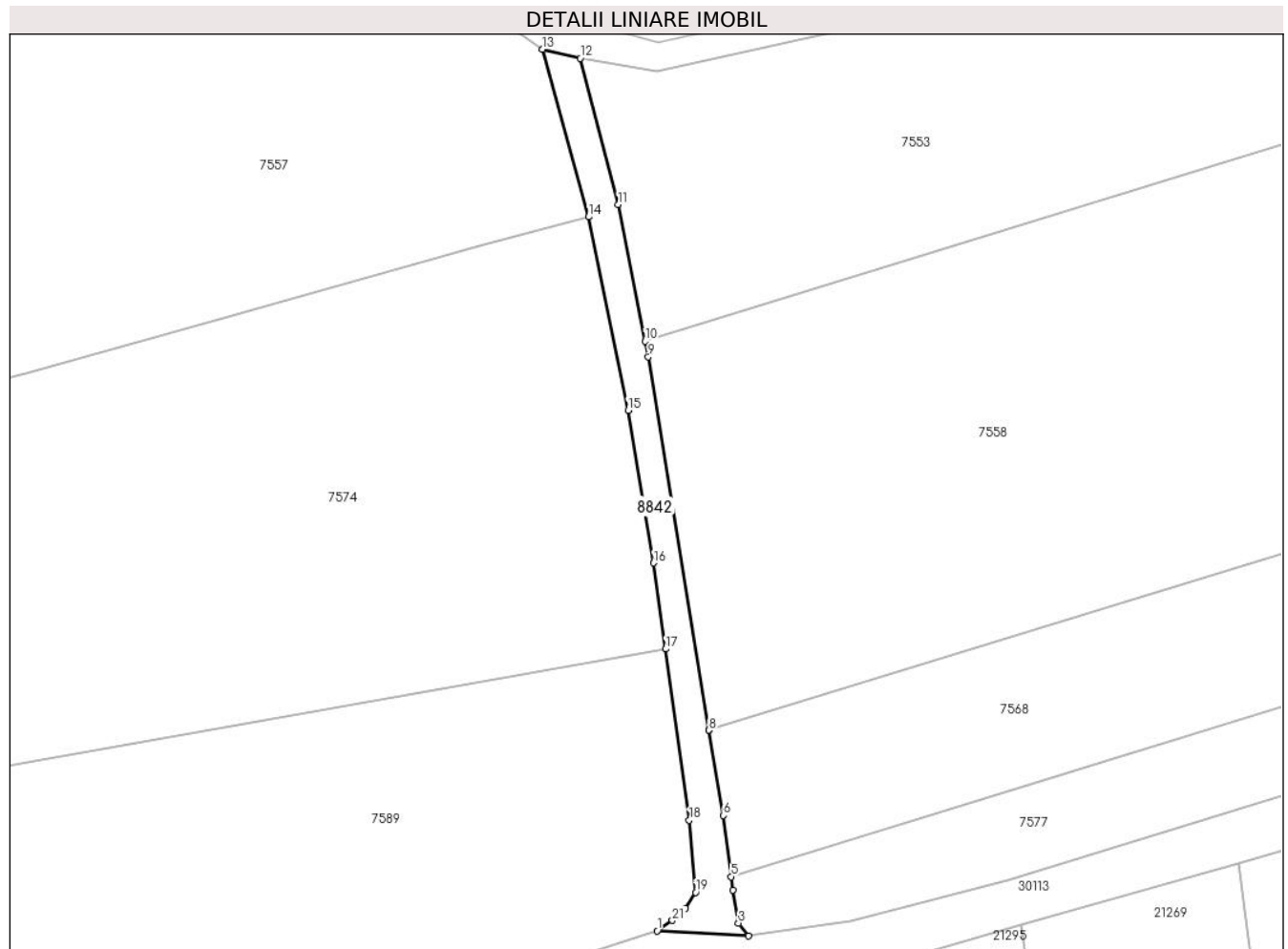
C. Partea III. SARCINI .

Inscrieri privind dezmembramintele dreptului de proprietate, drepturi reale de garanție și sarcini	Referințe
NU SUNT	

Teren

Nr cadastral	Suprafața (mp)*	Observații / Referințe
	358	

* Suprafața este determinată în planul de proiecție Stereo 70.



Date referitoare la teren

Crt	Categorie folosință	Intravilan	Suprafața (mp)	Tarla	Parcelă	Nr. topo	Observații / Referințe
1	drum	NU	358	42	-	-	

Lungime Segmente

1) Valorile lungimilor segmentelor sunt obținute din proiecție în plan.

Punct început	X / Y	Punct sfârșit	X / Y	Lungime segment (** (m)
1	573.110,123 376.366,784	2	573.120,274 376.366,204	10.168
3	573.119,16 376.367,634	4	573.118,537 376.371,31	3.728
5	573.118,349 376.372,791	6	573.117,488 376.379,596	6.859
7	573.115,881 376.389,044	8	573.115,879 376.389,059	0.015
9	573.109,132 376.430,527	10	573.108,795 376.432,245	1.751

Punct început	X / Y	Punct sfârșit	X / Y	Lungime segment (** (m)
2	573.120,274 376.366,204	3	573.119,16 376.367,634	1.813
4	573.118,537 376.371,31	5	573.118,349 376.372,791	1.493
6	573.117,488 376.379,596	7	573.115,881 376.389,044	9.584
8	573.115,879 376.389,059	9	573.109,132 376.430,527	42.013
10	573.108,795 376.432,245	11	573.105,812 376.447,439	15.484

Punct început	X / Y	Punct sfârșit	X / Y	Lungime segment (** (m))
11	573.105,812 376.447,439	12	573.101,591 376.463,679	16.78
13	573.097,383 376.464,681	14	573.102,508 376.446,073	19.301
15	573.106,896 376.424,594	16	573.109,737 376.407,629	17.201
17	573.111,07 376.398,072	18	573.113,693 376.379,054	19.198
19	573.114,403 376.371,048	20	573.113,303 376.369,261	2.098
21	573.111,821 376.367,924	1	573.110,123 376.366,784	2.045

Punct început	X / Y	Punct sfârșit	X / Y	Lungime segment (** (m))
12	573.101,591 376.463,679	13	573.097,383 376.464,681	4.326
14	573.102,508 376.446,073	15	573.106,896 376.424,594	21.923
16	573.109,737 376.407,629	17	573.111,07 376.398,072	9.65
18	573.113,693 376.379,054	19	573.114,403 376.371,048	8.037
20	573.113,303 376.369,261	21	573.111,821 376.367,924	1.996

** Lungimile segmentelor sunt determinate în planul de proiecție Stereo 70 și sunt rotunjite la 1 milimetru.

*** Distanța dintre puncte este formată din segmente cumulate ce sunt mai mici decât valoarea 1 milimetru.

**DATE DESPRE IMOBILUL NR. 8843**

Oficiul de Cadastru și Publicitate Imobiliară PRAHOVA
Biroul de Cadastru și Publicitate Imobiliară Ploiești

A. Partea I. Descrierea imobilului

TEREN Extravilan

Adresa: Jud. Prahova

Nr. Crt	Nr cadastral Nr. topografic	Suprafața* (mp)	Observații / Referințe
A1		1.625	Sector cadastral:42 Teren neimprejmuit;

B. Partea II. Proprietari și acte

Inscrieri privitoare la dreptul de proprietate și alte drepturi reale		Referințe
/		
Act Normativ nr. 7, din 13/03/1996 emis de PARLAMENTUL ROMANIEI;		
B1	Inscrierea posesiei, drept de PROPRIETATE, dobandit prin Lege, cota actuala 1/1, cota initiala 1/1 1) NEIDENTIFICAT NEIDENTIFICAT	A1
Act Normativ nr. 7, din 13/03/1996 emis de PARLAMENTUL ROMANIEI (Art. 13);		
B2	Se noteaza mentiunea de proprietar neidentificat.	A1

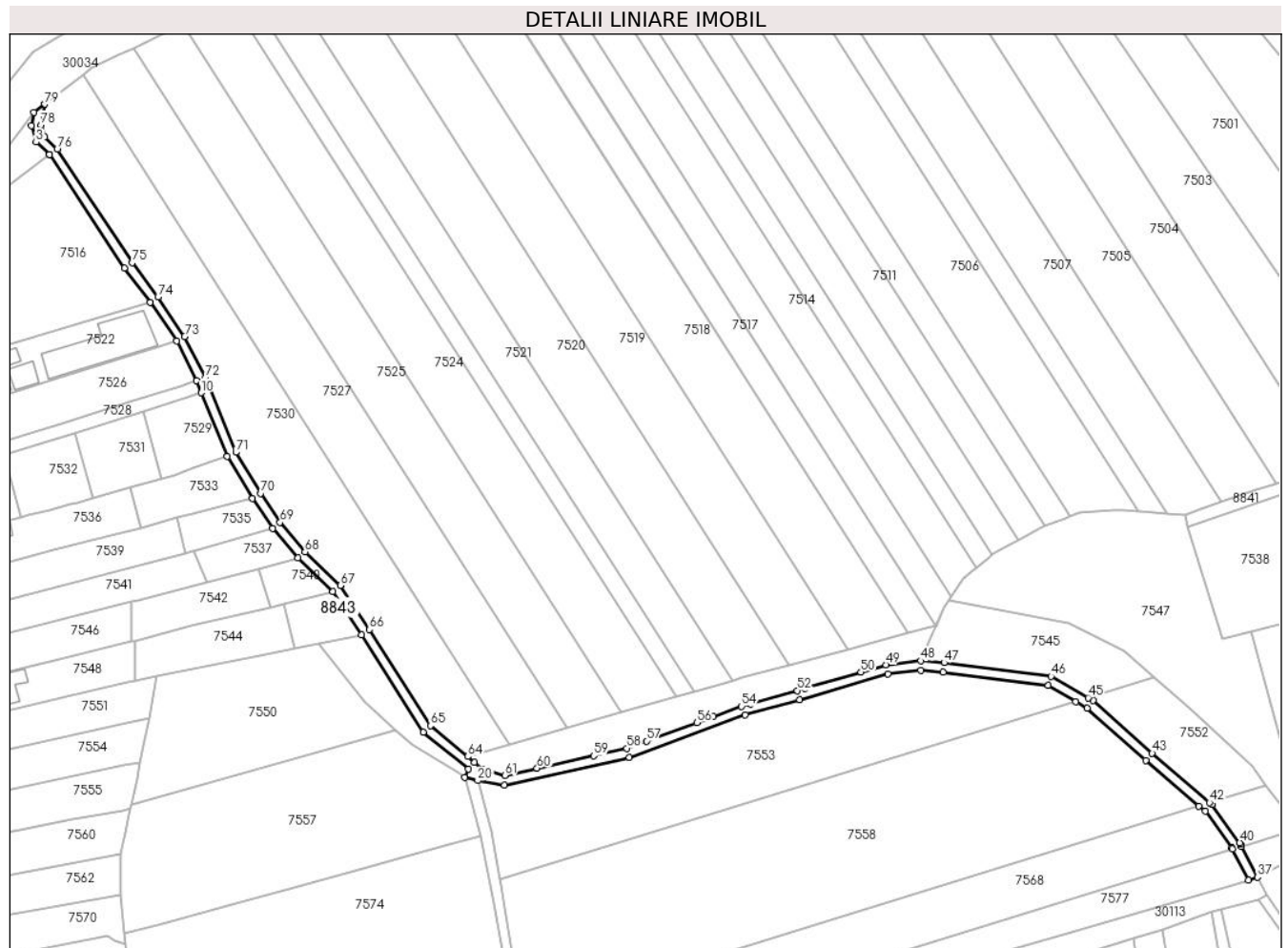
C. Partea III. SARCINI .

Inscrieri privind dezmembramintele dreptului de proprietate, drepturi reale de garanție și sarcini	Referințe
NU SUNT	

Teren

Nr cadastral	Suprafața (mp)*	Observații / Referințe
	1.625	

* Suprafața este determinată în planul de proiecție Stereo 70.



Date referitoare la teren

Crt	Categorie folosință	Intravilan	Suprafața (mp)	Tarla	Parcelă	Nr. topo	Observații / Referințe
1	ape curgătoare	NU	1.625	42	224	-	

Lungime Segmente

1) Valorile lungimilor segmentelor sunt obținute din proiecție în plan.

Punct început	X / Y	Punct sfârșit	X / Y	Lungime segment	Punct început	X / Y	Punct sfârșit	X / Y	Lungime segment	Punct început	X / Y	Punct sfârșit	X / Y	Lungime segment
1	572.959,951 376.676,658	2	572.959,174 376.672,466	4.263	2	572.959,174 376.672,466	3	572.960,655 376.667,127	5.541	3	572.960,655 376.667,127	4	572.964,863 376.663,117	5.813
4	572.964,863 376.663,117	5	572.964,915 376.663,157	0.066	5	572.964,915 376.663,157	6	572.988,879 376.627,035	43.348	6	572.988,879 376.627,035	7	572.997,12 376.616,1	13.693
7	572.997,12 376.616,1	8	573.005,483 376.603,723	14.938	8	573.005,483 376.603,723	9	573.011,848 376.591,069	14.165	9	573.011,848 376.591,069	10	573.013,32 376.587,262	4.082
10	573.013,32 376.587,262	11	573.021,696 376.566,999	21.926	11	573.021,696 376.566,999	12	573.029,728 376.553,627	15.599	12	573.029,728 376.553,627	13	573.036,177 376.544,11	11.496
13	573.036,177 376.544,11	14	573.044,167 376.534,68	12.36	14	573.044,167 376.534,68	15	573.055,402 376.523,943	15.541	15	573.055,402 376.523,943	16	573.064,55 376.510,193	16.515

Punct început	X / Y	Punct sfârșit	X / Y	Lungime segment	Punct început	X / Y	Punct sfârșit	X / Y	Lungime segment	Punct început	X / Y	Punct sfârșit	X / Y	Lungime segment
16	573.064,55 376.510,193	17	573.084,192 376.479,166	36.722	17	573.084,192 376.479,166	18	573.098,613 376.467,342	18.649	18	573.098,613 376.467,342	19	573.097,383 376.464,681	2.932
19	573.097,383 376.464,681	20	573.101,591 376.463,679	4.326	20	573.101,591 376.463,679	21	573.110,121 376.462,295	8.642	21	573.110,121 376.462,295	22	573.149,973 376.471,103	40.814
22	573.149,973 376.471,103	23	573.186,906 376.484,62	39.329	23	573.186,906 376.484,62	24	573.204,311 376.489,521	18.082	24	573.204,311 376.489,521	25	573.232,423 376.497,657	29.266
25	573.232,423 376.497,657	26	573.242,974 376.498,864	10.62	26	573.242,974 376.498,864	27	573.250,086 376.498,269	7.137	27	573.250,086 376.498,269	28	573.283,647 376.494,015	33.83
28	573.283,647 376.494,015	29	573.292,453 376.488,89	10.189	29	573.292,453 376.488,89	30	573.296,082 376.486,778	4.199	30	573.296,082 376.486,778	31	573.314,757 376.470,176	24.988
31	573.314,757 376.470,176	32	573.331,72 376.455,63	22.346	32	573.331,72 376.455,63	33	573.333,659 376.453,966	2.555	33	573.333,659 376.453,966	34	573.342,165 376.442,336	14.409
34	573.342,165 376.442,336	35	573.342,396 376.441,892	0.5	35	573.342,396 376.441,892	36	573.347,506 376.432,046	11.093	36	573.347,506 376.432,046	37	573.350,41 376.432,936	3.037
37	573.350,41 376.432,936	38	573.345,308 376.442,79	11.096	38	573.345,308 376.442,79	39	573.344,99 376.443,404	0.691	39	573.344,99 376.443,404	40	573.344,723 376.443,92	0.581
40	573.344,723 376.443,92	41	573.335,876 376.456,018	14.988	41	573.335,876 376.456,018	42	573.335,109 376.456,675	1.01	42	573.335,109 376.456,675	43	573.316,768 376.472,403	24.161
43	573.316,768 376.472,403	44	573.297,851 376.489,22	25.311	44	573.297,851 376.489,22	45	573.296,347 376.490,091	1.738	45	573.296,347 376.490,091	46	573.284,546 376.496,925	13.637
46	573.284,546 376.496,925	47	573.250,4 376.501,253	34.419	47	573.250,4 376.501,253	48	573.242,928 376.501,878	7.498	48	573.242,928 376.501,878	49	573.231,831 376.500,609	11.169
49	573.231,831 376.500,609	50	573.223,853 376.498,3	8.305	50	573.223,853 376.498,3	51	573.205,978 376.493,126	18.609	51	573.205,978 376.493,126	52	573.203,487 376.492,405	2.593
52	573.203,487 376.492,405	53	573.188,507 376.488,169	15.567	53	573.188,507 376.488,169	54	573.185,718 376.487,38	2.898	54	573.185,718 376.487,38	55	573.176,804 376.484,118	9.492
55	573.176,804 376.484,118	56	573.171,524 376.482,186	5.622	56	573.171,524 376.482,186	57	573.155,441 376.476,299	17.127	57	573.155,441 376.476,299	58	573.149,13 376.473,989	6.72
58	573.149,13 376.473,989	59	573.138,578 376.471,657	10.807	59	573.138,578 376.471,657	60	573.120,496 376.467,66	18.518	60	573.120,496 376.467,66	61	573.110,202 376.465,385	10.542
61	573.110,202 376.465,385	62	573.102,975 376.467,382	7.498	62	573.102,975 376.467,382	63	573.100,587 376.469,603	3.261	63	573.100,587 376.469,603	64	573.098,421 376.471,379	2.801
64	573.098,421 376.471,379	65	573.086,468 376.481,179	15.457	65	573.086,468 376.481,179	66	573.067,066 376.511,826	36.272	66	573.067,066 376.511,826	67	573.057,714 376.525,884	16.885
67	573.057,714 376.525,884	68	573.046,474 376.536,598	15.528	68	573.046,474 376.536,598	69	573.038,523 376.545,982	12.3	69	573.038,523 376.545,982	70	573.032,257 376.555,242	11.181
70	573.032,257 376.555,242	71	573.024,388 376.568,331	15.272	71	573.024,388 376.568,331	72	573.014,679 376.592,118	25.692	72	573.014,679 376.592,118	73	573.008,077 376.605,243	14.692
73	573.008,077 376.605,243	74	572.999,562 376.617,844	15.208	74	572.999,562 376.617,844	75	572.991,329 376.628,768	13.679	75	572.991,329 376.628,768	76	572.967,389 376.664,855	43.306
76	572.967,389 376.664,855	77	572.963,324 376.668,727	5.614	77	572.963,324 376.668,727	78	572.962,25 376.672,6	4.019	78	572.962,25 376.672,6	79	572.963,474 376.679,211	6.723
79	572.963,474 376.679,211	1	572.959,951 376.676,658	4.351										

** Lungimile segmentelor sunt determinate în planul de proiecție Stereo 70 și sunt rotunjite la 1 milimetru.

*** Distanța dintre puncte este formată din segmente cumulate ce sunt mai mici decât valoarea 1 milimetru.

**DATE DESPRE IMOBILUL NR. 8850**

Oficiul de Cadastru și Publicitate Imobiliară PRAHOVA
Biroul de Cadastru și Publicitate Imobiliară Ploiești

A. Partea I. Descrierea imobilului

TEREN Extravilan

Adresa: Jud. Prahova

Nr. Crt	Nr cadastral Nr. topografic	Suprafața* (mp)	Observații / Referințe
A1		1.820	Sector cadastral:42 Teren neimprejmuit;

B. Partea II. Proprietari și acte

Inscrieri privitoare la dreptul de proprietate și alte drepturi reale		Referințe
/		
Act Normativ nr. 7, din 13/03/1996 emis de PARLAMENTUL ROMANIEI;		
B1	Inscrierea posesiei, drept de PROPRIETATE, dobandit prin Lege, cota actuala 1/1, cota initiala 1/1 1) NEIDENTIFICAT NEIDENTIFICAT	A1
Act Normativ nr. 7, din 13/03/1996 emis de PARLAMENTUL ROMANIEI (Art. 13);		
B2	Se noteaza mentiunea de proprietar neidentificat.	A1

C. Partea III. SARCINI .

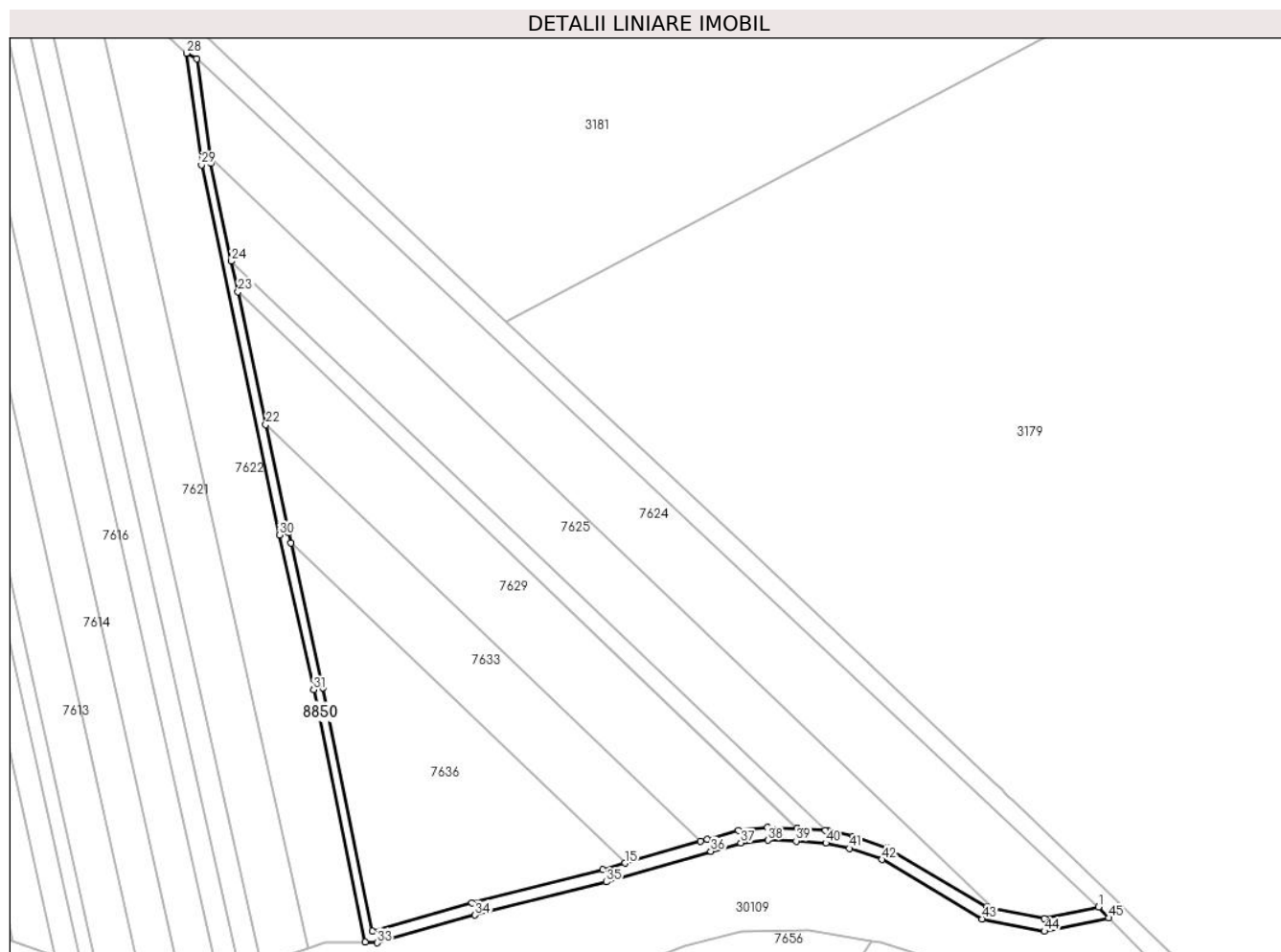
Inscrieri privind dezmembramintele dreptului de proprietate, drepturi reale de garanție și sarcini	Referințe
NU SUNT	

Anexa Nr. 1 La Partea I

Teren

Nr cadastral	Suprafața (mp)*	Observații / Referințe
	1.820	

* Suprafața este determinată în planul de proiecție Stereo 70.



Date referitoare la teren

Crt	Categorie folosință	Intravilan	Suprafața (mp)	Tarla	Parcelă	Nr. topo	Observații / Referințe
1	ape curgătoare	NU	1.820	-	217	-	

Lungime Segmente

1) Valorile lungimilor segmentelor sunt obținute din proiecție în plan.

Punct început	X / Y	Punct sfârșit	X / Y	Lungime segment	Punct început	X / Y	Punct sfârșit	X / Y	Lungime segment	Punct început	X / Y	Punct sfârșit	X / Y	Lungime segment
1	574.135,197 375.978,942	2	574.118,162 375.975,369	17.406	2	574.118,162 375.975,369	3	574.102,009 375.978,597	16.472	3	574.102,009 375.978,597	4	574.099,999 375.978,999	2.05
4	574.099,999 375.978,999	5	574.068,642 375.997,574	36.446	5	574.068,642 375.997,574	6	574.057,793 376.001,313	11.475	6	574.057,793 376.001,313	7	574.049,838 376.003,076	8.148
7	574.049,838 376.003,076	8	574.049,052 376.003,134	0.788	8	574.049,052 376.003,134	9	574.040,348 376.003,772	8.727	9	574.040,348 376.003,772	10	574.040,108 376.003,789	0.241
10	574.040,108 376.003,789	11	574.030,914 376.004,011	9.197	11	574.030,914 376.004,011	12	574.021,72 376.003,118	9.237	12	574.021,72 376.003,118	13	574.011,92 376.000,35	10.183
13	574.011,92 376.000,35	14	574.009,73 375.999,71	2.282	14	574.009,73 375.999,71	15	573.985,971 375.992,767	24.753	15	573.985,971 375.992,767	16	573.978,999 375.990,729	7.264

Punct început	X / Y	Punct sfârșit	X / Y	Lungime segment	Punct început	X / Y	Punct sfârșit	X / Y	Lungime segment	Punct început	X / Y	Punct sfârșit	X / Y	Lungime segment
16	573.978,999 375.990,729	17	573.937,685 375.980,271	42.617	17	573.937,685 375.980,271	18	573.906,345 375.971,434	32.562	18	573.906,345 375.971,434	19	573.890,711 376.048,082	78.226
19	573.890,711 376.048,082	20	573.880,622 376.093,698	46.718	20	573.880,622 376.093,698	21	573.879,924 376.096,852	3.23	21	573.879,924 376.096,852	22	573.872,74 376.130,955	34.851
22	573.872,74 376.130,955	23	573.863,926 376.172,795	42.758	23	573.863,926 376.172,795	24	573.861,894 376.182,443	9.86	24	573.861,894 376.182,443	25	573.855,381 376.213,358	31.594
25	573.855,381 376.213,358	26	573.855,147 376.215,106	1.764	26	573.855,147 376.215,106	27	573.850,97 376.246,307	31.479	27	573.850,97 376.246,307	28	573.847,719 376.247,989	3.66
28	573.847,719 376.247,989	29	573.852,422 376.212,849	35.453	29	573.852,422 376.212,849	30	573.876,992 376.096,219	119.19	30	573.876,992 376.096,219	31	573.887,777 376.047,458	49.939
31	573.887,777 376.047,458	32	573.904,005 375.967,895	81.201	32	573.904,005 375.967,895	33	573.907,877 375.967,71	3.876	33	573.907,877 375.967,71	34	573.938,719 375.976,406	32.044
34	573.938,719 375.976,406	35	573.980,051 375.986,869	42.636	35	573.980,051 375.986,869	36	574.013,024 375.996,506	34.352	36	574.013,024 375.996,506	37	574.022,462 375.999,171	9.807
37	574.022,462 375.999,171	38	574.031,059 376.000,006	8.637	38	574.031,059 376.000,006	39	574.039,913 375.999,793	8.857	39	574.039,913 375.999,793	40	574.049,256 375.999,108	9.368
40	574.049,256 375.999,108	41	574.056,705 375.997,457	7.63	41	574.056,705 375.997,457	42	574.066,954 375.993,925	10.841	42	574.066,954 375.993,925	43	574.098,547 375.975,21	36.72
43	574.098,547 375.975,21	44	574.118,181 375.971,286	20.022	44	574.118,181 375.971,286	45	574.138,52 375.975,552	20.782	45	574.138,52 375.975,552	1	574.135,197 375.978,942	4.747

** Lungimile segmentelor sunt determinate în planul de proiecție Stereo 70 și sunt rotunjite la 1 milimetru.

*** Distanța dintre puncte este formată din segmente cumulate ce sunt mai mici decât valoarea 1 milimetru.

**DATE DESPRE IMOBILUL NR. 8851**

Oficiul de Cadastru și Publicitate Imobiliară PRAHOVA
Biroul de Cadastru și Publicitate Imobiliară Ploiești

A. Partea I. Descrierea imobilului

TEREN Extravilan

Adresa: Jud. Prahova

Nr. Crt	Nr cadastral Nr. topografic	Suprafața* (mp)	Observații / Referințe
A1		1.390	Sector cadastral:42 Teren neimprejmut;

B. Partea II. Proprietari și acte

Inscrieri privitoare la dreptul de proprietate și alte drepturi reale		Referințe
/		
Act Normativ nr. 7, din 13/03/1996 emis de PARLAMENTUL ROMANIEI;		
B1	Inscrierea posesiei, drept de PROPRIETATE, dobandit prin Lege, cota actuala 1/1, cota initiala 1/1 1) NEIDENTIFICAT NEIDENTIFICAT	A1
Act Normativ nr. 7, din 13/03/1996 emis de PARLAMENTUL ROMANIEI (Art. 13);		
B2	Se noteaza mentiunea de proprietar neidentificat.	A1

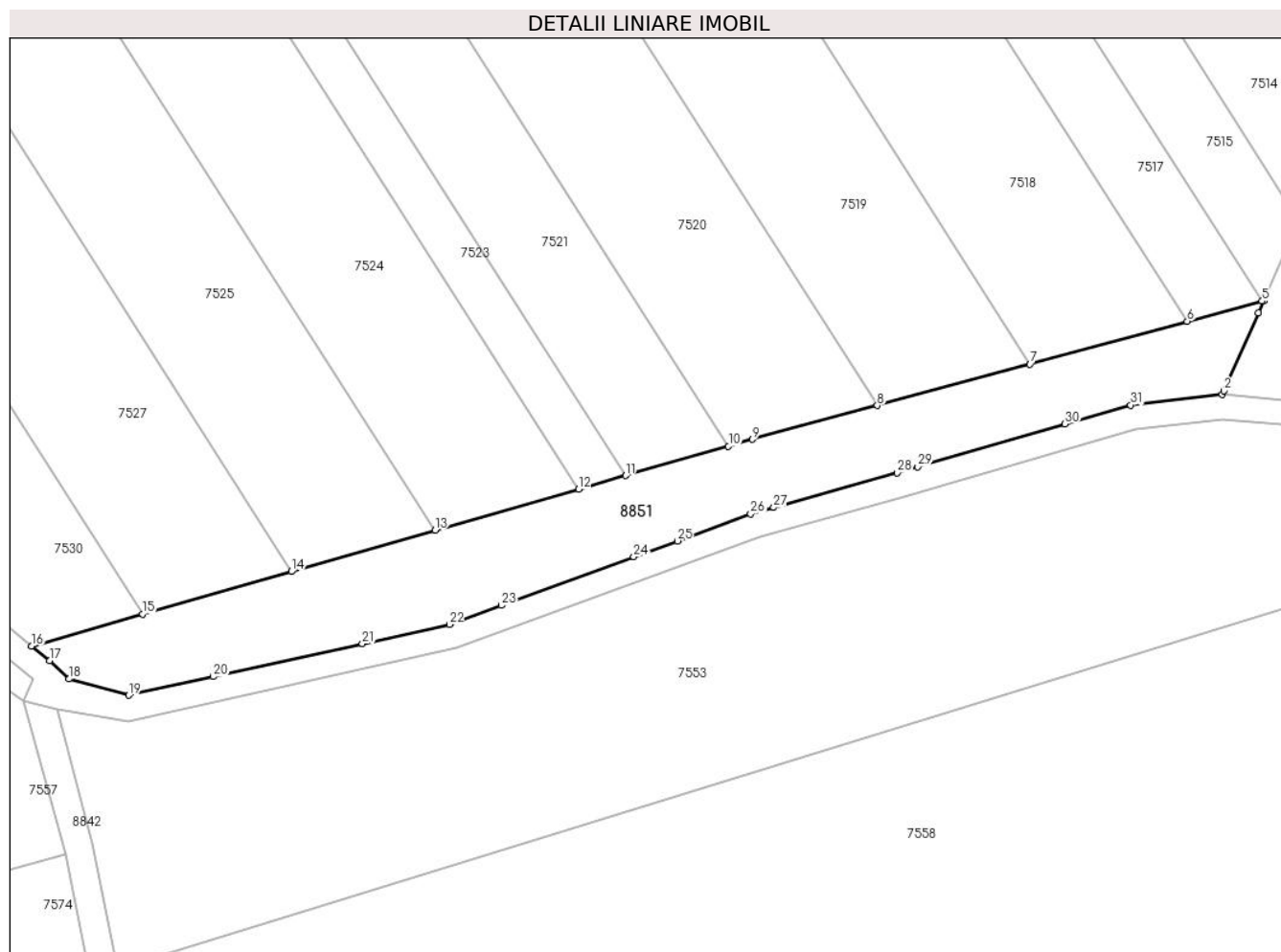
C. Partea III. SARCINI .

Inscrieri privind dezmembramintele dreptului de proprietate, drepturi reale de garanție și sarcini	Referințe
NU SUNT	

Teren

Nr cadastral	Suprafața (mp)*	Observații / Referințe
	1.390	

* Suprafața este determinată în planul de proiecție Stereo 70.



Date referitoare la teren

Crt	Categorie folosință	Intravilan	Suprafața (mp)	Tarla	Parcelă	Nr. topo	Observații / Referințe
1	drum	NU	1.390	41	-	-	

Lungime Segmente

1) Valorile lungimilor segmentelor sunt obținute din proiecție în plan.

Punct început	X / Y	Punct sfârșit	X / Y	Lungime segment (** (m)
1	573.242,928 376.501,878	2	573.243,131 376.502,336	0.501
3	573.247,338 376.511,793	4	573.248,0 376.513,281	1.629
5	573.247,795 376.513,226	6	573.238,707 376.510,762	9.416
7	573.219,616 376.505,587	8	573.201,076 376.500,562	19.209
9	573.185,917 376.496,452	10	573.183,006 376.495,618	3.028

Punct început	X / Y	Punct sfârșit	X / Y	Lungime segment (** (m)
2	573.243,131 376.502,336	3	573.247,338 376.511,793	10.351
4	573.248,0 376.513,281	5	573.247,795 376.513,226	0.212
6	573.238,707 376.510,762	7	573.219,616 376.505,587	19.78
8	573.201,076 376.500,562	9	573.185,917 376.496,452	15.706
10	573.183,006 376.495,618	11	573.170,538 376.492,046	12.97

Punct început	X / Y	Punct sfârșit	X / Y	Lungime segment (** (m)
11	573.170,538 376.492,046	12	573.164,836 376.490,411	5.932
13	573.147,402 376.485,415	14	573.129,951 376.480,415	18.153
15	573.111,886 376.475,238	16	573.098,421 376.471,379	14.007
17	573.100,587 376.469,603	18	573.102,975 376.467,382	3.261
19	573.110,202 376.465,385	20	573.120,496 376.467,66	10.542
21	573.138,578 376.471,657	22	573.149,13 376.473,989	10.807
23	573.155,441 376.476,299	24	573.171,524 376.482,186	17.127
25	573.176,804 376.484,118	26	573.185,718 376.487,38	9.492
27	573.188,507 376.488,169	28	573.203,487 376.492,405	15.567
29	573.205,978 376.493,126	30	573.223,853 376.498,3	18.609
31	573.231,831 376.500,609	1	573.242,928 376.501,878	11.169

Punct început	X / Y	Punct sfârșit	X / Y	Lungime segment (** (m)
12	573.164,836 376.490,411	13	573.147,402 376.485,415	18.136
14	573.129,951 376.480,415	15	573.111,886 376.475,238	18.792
16	573.098,421 376.471,379	17	573.100,587 376.469,603	2.801
18	573.102,975 376.467,382	19	573.110,202 376.465,385	7.498
20	573.120,496 376.467,66	21	573.138,578 376.471,657	18.518
22	573.149,13 376.473,989	23	573.155,441 376.476,299	6.72
24	573.171,524 376.482,186	25	573.176,804 376.484,118	5.622
26	573.185,718 376.487,38	27	573.188,507 376.488,169	2.898
28	573.203,487 376.492,405	29	573.205,978 376.493,126	2.593
30	573.223,853 376.498,3	31	573.231,831 376.500,609	8.305

** Lungimile segmentelor sunt determinate în planul de proiecție Stereo 70 și sunt rotunjite la 1 milimetru.

*** Distanța dintre puncte este formată din segmente cumulate ce sunt mai mici decât valoarea 1 milimetru.

**DATE DESPRE IMOBILUL NR. 8852**

Oficiul de Cadastru și Publicitate Imobiliară PRAHOVA
Biroul de Cadastru și Publicitate Imobiliară Ploiești

A. Partea I. Descrierea imobilului

TEREN Necunoscut

Adresa: Loc. Târgsoru Vechi, Jud. Prahova

Nr. Crt	Nr cadastral Nr. topografic	Suprafața* (mp)	Observații / Referințe
A1		1.525	Sector cadastral:58 Teren neimprejmut;

B. Partea II. Proprietari și acte

Inscrieri privitoare la dreptul de proprietate și alte drepturi reale		Referințe
/		
Act Normativ nr. 7, din 13/03/1996 emis de PARLAMENTUL ROMANIEI;		
B1	Inscrierea posesiei, drept de PROPRIETATE, dobandit prin Lege, cota actuala 1/1, cota initiala 1/1 1) NEIDENTIFICAT NEIDENTIFICAT	A1
Act Normativ nr. 7, din 13/03/1996 emis de PARLAMENTUL ROMANIEI (Art. 13);		
B2	Se noteaza mentiunea de proprietar neidentificat.	A1

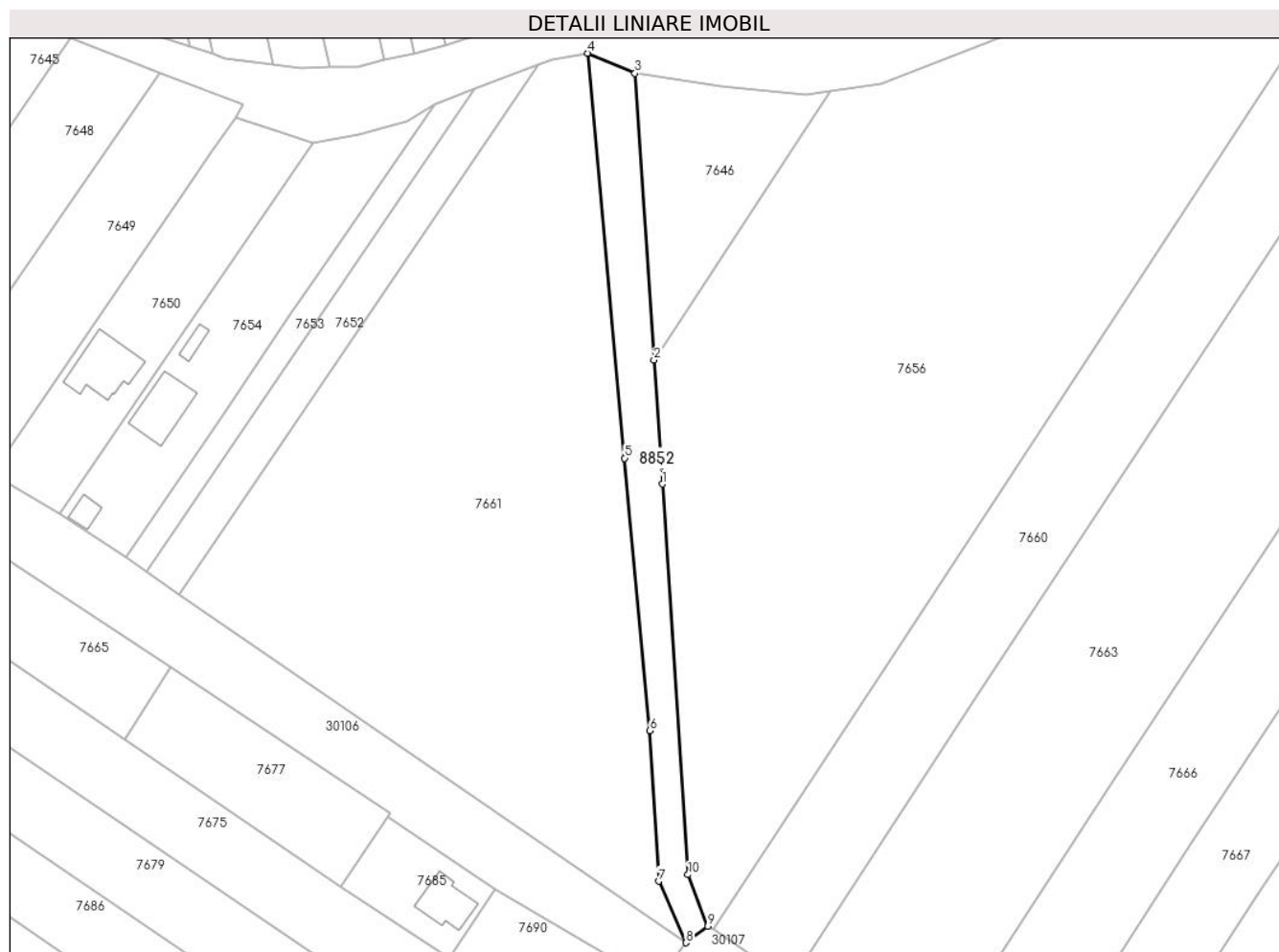
C. Partea III. SARCINI .

Inscrieri privind dezmembramintele dreptului de proprietate, drepturi reale de garanție și sarcini	Referințe
NU SUNT	

Teren

Nr cadastral	Suprafața (mp)*	Observații / Referințe
	1.525	

* Suprafața este determinată în planul de proiecție Stereo 70.



Date referitoare la teren

Crt	Categorie folosință	Intravilan	Suprafața (mp)	Tarla	Parcelă	Nr. topo	Observații / Referințe
1	ape curgătoare	DA	708	-	217	-	
2	ape curgătoare	NU	817	-	217	-	

Lungime Segmente

1) Valorile lungimilor segmentelor sunt obținute din proiecție în plan.

Punct început	X / Y	Punct sfârșit	X / Y	Lungime segment (** (m)
1	573.919,218 375.863,8	2	573.917,4 375.891,242	27.502
2	573.917,4 375.891,242	3	573.913,188 375.954,801	63.698
3	573.913,188 375.954,801	4	573.902,637 375.959,235	11.445
4	573.902,637 375.959,235	5	573.910,889 375.869,507	90.107

Punct început	X / Y	Punct sfârșit	X / Y	Lungime segment (** (m)
5	573.910,889 375.869,507	6	573.916,441 375.809,13	60.632
6	573.916,441 375.809,13	7	573.918,429 375.775,77	33.419
7	573.918,429 375.775,77	8	573.924,49 375.762,15	14.908
8	573.924,49 375.762,15	9	573.929,366 375.765,841	6.115
9	573.929,366 375.765,841	10	573.924,954 375.777,237	12.22
10	573.924,954 375.777,237	1	573.919,218 375.863,8	86.753

** Lungimile segmentelor sunt determinate în planul de proiecție Stereo 70 și sunt rotunjite la 1 milimetru.

*** Distanța dintre puncte este formată din segmente cumulate ce sunt mai mici decât valoarea 1 milimetru.

**DATE DESPRE IMOBILUL NR. 8853**

Oficiul de Cadastru și Publicitate Imobiliară PRAHOVA
Biroul de Cadastru și Publicitate Imobiliară Ploiești

A. Partea I. Descrierea imobilului

TEREN Intravilan

Adresa: Loc. Zahanaua, Jud. Prahova

Nr. Crt	Nr cadastral Nr. topografic	Suprafața* (mp)	Observații / Referințe
A1	25860	493	Sector cadastral:57 Teren neimprejmut;

B. Partea II. Proprietari și acte

Inscrieri privitoare la dreptul de proprietate și alte drepturi reale		Referințe
32182 / 13/05/2013		
Act Notarial nr. 1168, din 10/05/2013 emis de NP MEIROSU MIHAI GABRIEL;		
B1	Se infiinteaza cartea funciara 25860 a imobilului cu numarul cadastral 25860/Târgșoru Vechi, rezultat din dezmembrarea imobilului cu numarul cadastral 12557 (identificator electronic 23129) inscris in cartea funciara 6629 (identificator electronic 23129);	A1
Act Notarial nr. 1362, din 24/03/2010 emis de NP POPESCU VIORICA;		
B2	Se infiintează cartea funciara nr. 6629 a unitatii administrativ teritoriale Târgșoru Vechi , care cuprinde imobilul cu numarul cadastral 12557 descris la PI/A+1, rezultat din dezmembrarea imobilului cu numarul cadastral 12511 din cartea funciara nr. 6487 a aceleiasi unitati administrativ teritoriale.	A1
46569 / 08/07/2013		
Act Notarial nr. 1750, din 05/07/2013 emis de NP MEIROSU MIHAI GABRIEL;		
B5	Intabulare, drept de PROPRIETATE donatie, dobandit prin Conventie, cota actuala 1/1, cota initiala 1/1 1) COMUNA TIRGȘORU VECHI , CIF:999999999999	A1
18435 / 24/02/2016		
Act Normativ nr. 17, din 07/03/2014 emis de Parlamentul Romaniei;		
B6	Imobil aflat sub incidenta art.3 alin.(1) din Legea 17/2014, dobandit prin Lege	A1

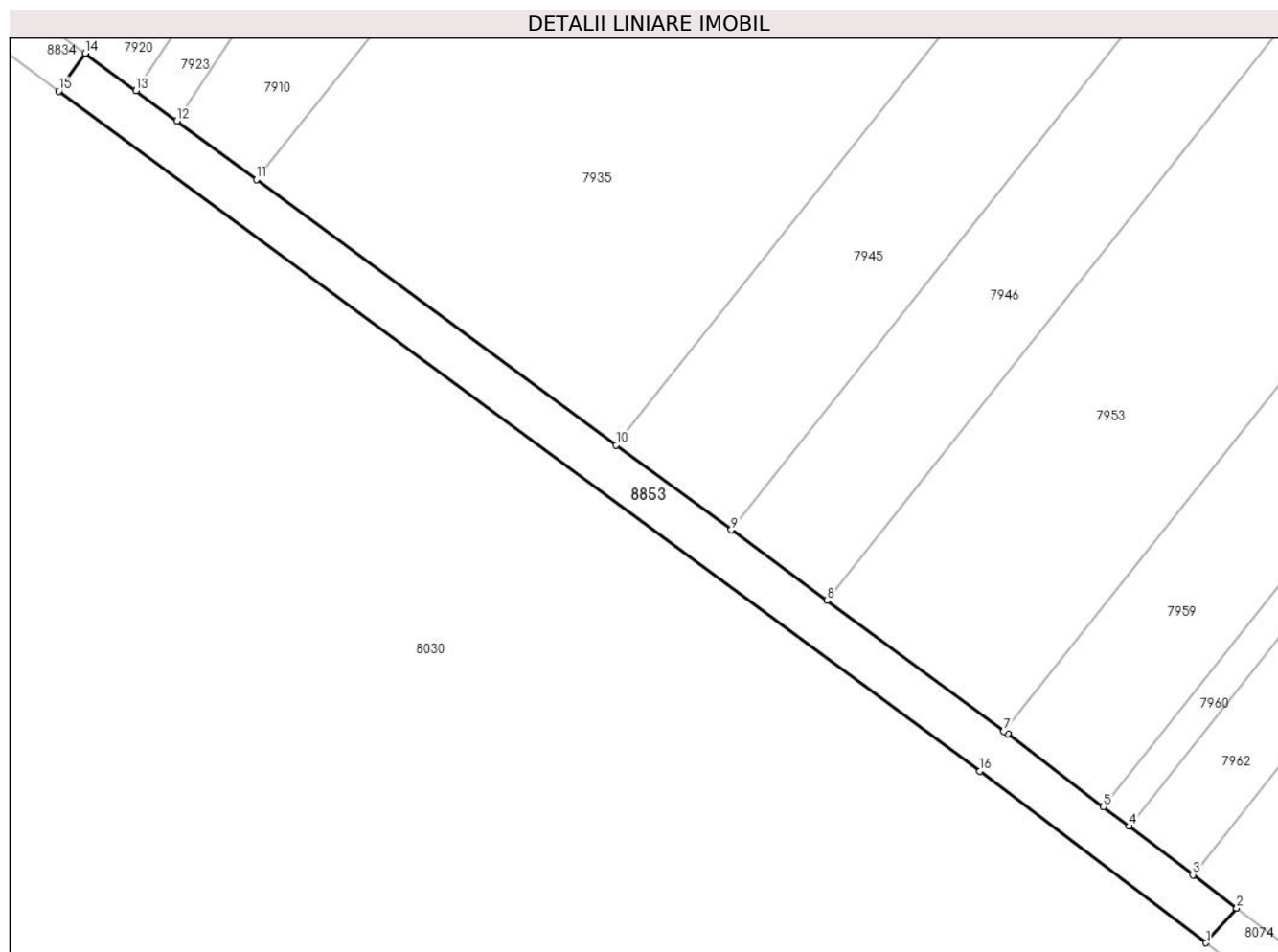
C. Partea III. SARCINI .

Inscrieri privind dezmembramintele dreptului de proprietate, drepturi reale de garanție și sarcini	Referințe
NU SUNT	

Teren

Nr cadastral	Suprafața (mp)*	Observații / Referințe
25860	493	

* Suprafața este determinată în planul de proiecție Stereo 70.



Date referitoare la teren

Crt	Categorie folosință	Intra vilan	Suprafața (mp)	Tarla	Parcelă	Nr. topo	Observații / Referințe
1	drum	DA	493	44	229	-	

Lungime Segmente

1) Valorile lungimilor segmentelor sunt obținute din proiecție în plan.

Punct început	X / Y	Punct sfârșit	X / Y	Lungime segment (** (m)
1	573.545,477 375.053,82	2	573.548,118 375.056,799	3.981
2	573.548,118 375.056,799	3	573.544,34 375.059,671	4.746
3	573.544,34 375.059,671	4	573.538,848 375.063,847	6.899
4	573.538,848 375.063,847	5	573.536,618 375.065,542	2.801
5	573.536,618 375.065,542	6	573.528,384 375.071,802	10.343

Punct început	X / Y	Punct sfârșit	X / Y	Lungime segment (** (m)
6	573.528,384 375.071,802	7	573.528,054 375.072,045	0.41
7	573.528,054 375.072,045	8	573.512,804 375.083,291	18.948
8	573.512,804 375.083,291	9	573.504,554 375.089,375	10.251
9	573.504,554 375.089,375	10	573.494,648 375.096,681	12.309
10	573.494,648 375.096,681	11	573.463,638 375.119,549	38.53
11	573.463,638 375.119,549	12	573.456,79 375.124,599	8.509
12	573.456,79 375.124,599	13	573.453,264 375.127,2	4.382
13	573.453,264 375.127,2	14	573.448,89 375.130,425	5.434
14	573.448,89 375.130,425	15	573.446,587 375.127,154	4.0
15	573.446,587 375.127,154	16	573.525,987 375.068,6	98.656
16	573.525,987 375.068,6	1	573.545,477 375.053,82	24.46

** Lungimile segmentelor sunt determinate în planul de proiecție Stereo 70 și sunt rotunjite la 1 milimetru.

*** Distanța dintre puncte este formată din segmente cumulate ce sunt mai mici decât valoarea 1 milimetru.

**DATE DESPRE IMOBILUL NR. 8860**

Oficiul de Cadastru și Publicitate Imobiliară PRAHOVA
Biroul de Cadastru și Publicitate Imobiliară Ploiești

A. Partea I. Descrierea imobilului

TEREN Extravilan

Adresa: Jud. Prahova

Nr. Crt	Nr cadastral Nr. topografic	Suprafața* (mp)	Observații / Referințe
A1		1.689	Sector cadastral:49 Teren neimprejmut;

B. Partea II. Proprietari și acte

Inscrieri privitoare la dreptul de proprietate și alte drepturi reale		Referințe
/		
Act Normativ nr. 7, din 13/03/1996 emis de PARLAMENTUL ROMANIEI;		
B1	Inscrierea posesiei, drept de PROPRIETATE, dobandit prin Lege, cota actuala 1/1, cota initiala 1/1 1) NEIDENTIFICAT NEIDENTIFICAT	A1
Act Normativ nr. 7, din 13/03/1996 emis de PARLAMENTUL ROMANIEI (Art. 13);		
B2	Se noteaza mentiunea de proprietar neidentificat.	A1

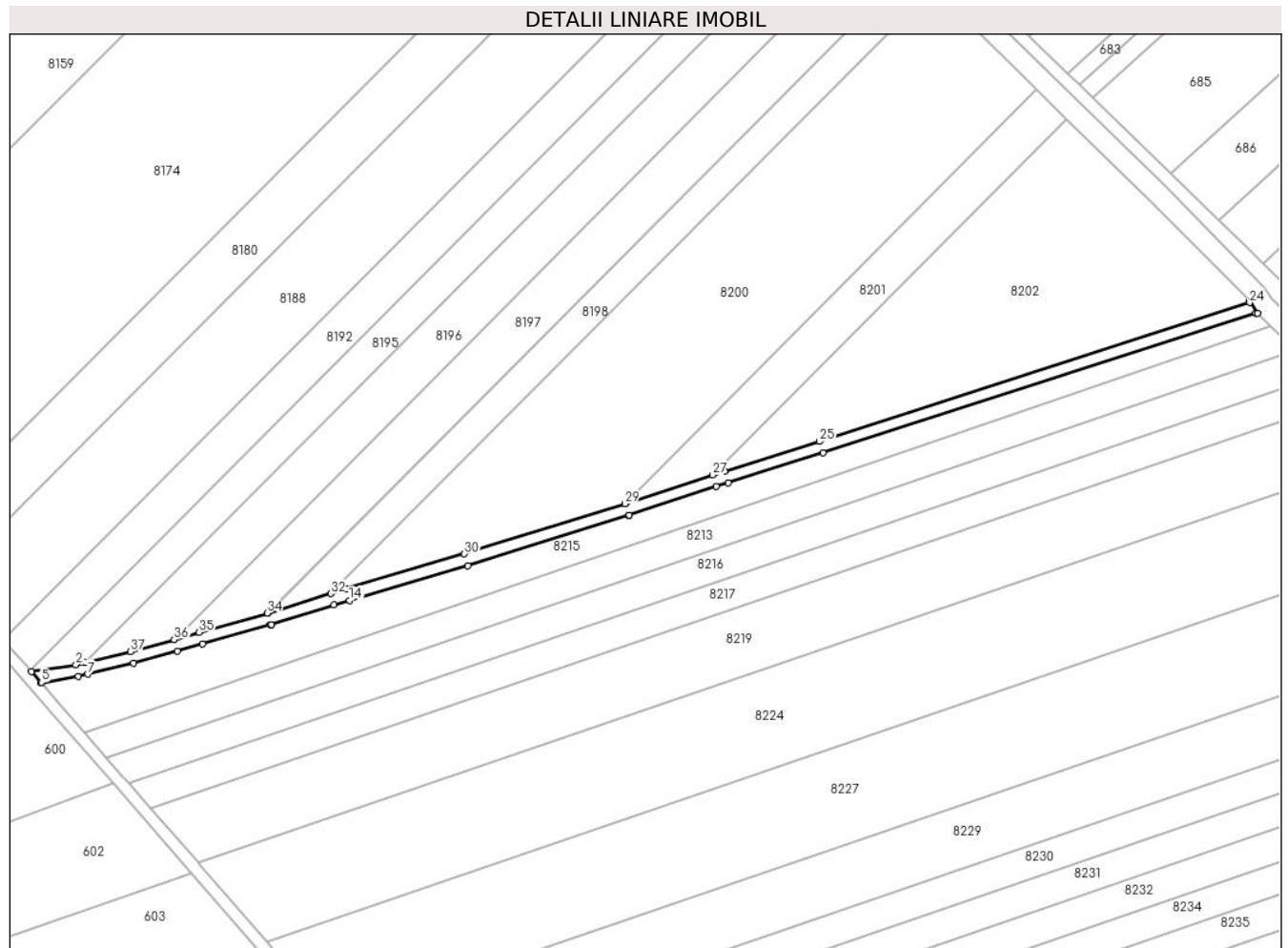
C. Partea III. SARCINI .

Inscrieri privind dezmembramintele dreptului de proprietate, drepturi reale de garanție și sarcini	Referințe
NU SUNT	

Teren

Nr cadastral	Suprafața (mp)*	Observații / Referințe
	1.689	

* Suprafața este determinată în planul de proiecție Stereo 70.



Date referitoare la teren

Crt	Categorie folosință	Intravilan	Suprafața (mp)	Tarla	Parcelă	Nr. topo	Observații / Referințe
1	drum	NU	1.689	60	357/47	-	

Lungime Segmente

1) Valorile lungimilor segmentelor sunt obținute din proiecție în plan.

Punct început	X / Y	Punct sfârșit	X / Y	Lungime segment (** (m)
1	570.854,686 374.493,257	2	570.851,659 374.492,541	3.111
3	570.836,906 374.490,164	4	570.840,116 374.486,473	4.892
5	570.840,247 374.486,651	6	570.852,438 374.488,615	12.348
7	570.855,606 374.489,364	8	570.870,832 374.492,964	15.646
9	570.885,276 374.497,043	10	570.893,57 374.499,386	8.619

Punct început	X / Y	Punct sfârșit	X / Y	Lungime segment (** (m)
2	570.851,659 374.492,541	3	570.836,906 374.490,164	14.943
4	570.840,116 374.486,473	5	570.840,247 374.486,651	0.221
6	570.852,438 374.488,615	7	570.855,606 374.489,364	3.255
8	570.870,832 374.492,964	9	570.885,276 374.497,043	15.009
10	570.893,57 374.499,386	11	570.916,159 374.505,756	23.47

Punct început	X / Y	Punct sfârșit	X / Y	Lungime segment (** (m)
11	570.916,159 374.505,756	12	570.916,43 374.505,839	0.283
13	570.937,307 374.512,272	14	570.942,402 374.513,842	5.331
15	570.981,63 374.525,385	16	571.034,908 374.542,012	55.812
17	571.035,048 374.542,056	18	571.064,036 374.551,549	30.503
19	571.067,935 374.552,825	20	571.099,382 374.562,656	32.948
21	571.242,952 374.608,879	22	571.243,505 374.608,912	0.554
23	571.240,877 374.612,901	24	571.240,856 374.612,406	0.495
25	571.098,173 374.566,469	26	571.066,716 374.556,635	32.958
27	571.062,792 374.555,35	28	571.033,83 374.545,866	30.475
29	571.033,717 374.545,831	30	570.980,47 374.529,213	55.78
31	570.941,248 374.517,672	32	570.936,13 374.516,095	5.355
33	570.915,252 374.509,662	34	570.915,028 374.509,593	0.234
35	570.892,483 374.503,235	36	570.884,188 374.500,892	8.62
37	570.869,828 374.496,836	1	570.854,686 374.493,257	15.559

Punct început	X / Y	Punct sfârșit	X / Y	Lungime segment (** (m)
12	570.916,43 374.505,839	13	570.937,307 374.512,272	21.846
14	570.942,402 374.513,842	15	570.981,63 374.525,385	40.891
16	571.034,908 374.542,012	17	571.035,048 374.542,056	0.147
18	571.064,036 374.551,549	19	571.067,935 374.552,825	4.102
20	571.099,382 374.562,656	21	571.242,952 374.608,879	150.827
22	571.243,505 374.608,912	23	571.240,877 374.612,901	4.777
24	571.240,856 374.612,406	25	571.098,173 374.566,469	149.895
26	571.066,716 374.556,635	27	571.062,792 374.555,35	4.129
28	571.033,83 374.545,866	29	571.033,717 374.545,831	0.118
30	570.980,47 374.529,213	31	570.941,248 374.517,672	40.885
32	570.936,13 374.516,095	33	570.915,252 374.509,662	21.847
34	570.915,028 374.509,593	35	570.892,483 374.503,235	23.424
36	570.884,188 374.500,892	37	570.869,828 374.496,836	14.922

** Lungimile segmentelor sunt determinate în planul de proiecție Stereo 70 și sunt rotunjite la 1 milimetru.

*** Distanța dintre puncte este formată din segmente cumulate ce sunt mai mici decât valoarea 1 milimetru.

**DATE DESPRE IMOBILUL NR. 8861**

Oficiul de Cadastru și Publicitate Imobiliară PRAHOVA
Biroul de Cadastru și Publicitate Imobiliară Ploiești

A. Partea I. Descrierea imobilului

TEREN Intravilan

Adresa: Loc. Stancesti, Jud. Prahova, HC 275 (Ca 5) , TRONSON 4

Nr. Crt	Nr cadastral Nr. topografic	Suprafața* (mp)	Observații / Referințe
A1	29685	622	Sector cadastral:54 Teren neimprejmuit; HC 275 (Ca 5) , TRONSON 4 ; Domeniul Public ; Neimprejmuit .

B. Partea II. Proprietari și acte

Inscrieri privitoare la dreptul de proprietate și alte drepturi reale		Referințe
162496 / 18/11/2021		
Act Administrativ nr. 3500, din 08/11/2021 emis de AGENTIA NATIONALA DE ADMINISTRARE FISCALA (Privind referatul de completare. ; act normativ nr 1705 din 21.12.2006, emis de GUVERNUL ROMANIEI);		
B1	Intabulare, drept de PROPRIETATE(domeniul public), dobandit prin Lege, cota actuala 1/1, cota initiala 1/1 1) STATUL ROMAN, CIF:999999999999	A1
B2	Intabulare, drept de ADMINISTRARE 1) AGENTIA NATIONALA DE IMBUNATATIRI FUNCIARE, CIF:29275212	A1
35093 / 15/03/2023		
Act Normativ nr. 1705, din 21/12/2006 emis de GUVERNUL ROMANIEI (act administrativ nr 3500 din 08.11.2021, emis de AGENTIA NATIONALA DE IMBUNATATIRI FUNCIARE;act administrativ nr 572 din 01.07.2005, emis de GUVERNUL ROMANIEI;act administrativ nr 1872 din 22.12.2005, emis de GUVERNUL ROMANIEI;act normativ nr 1117 din 30.12.2011, emis de GUVERNUL ROMANIEI);		
B3	se repositioneaza imobilul conform documentatiei tehnice aviate	A1
B4	se actualizeaza informatiile cadastrala in sensul modificarii limitelor de proprietate conform documentatiei tehnice avizate	A1

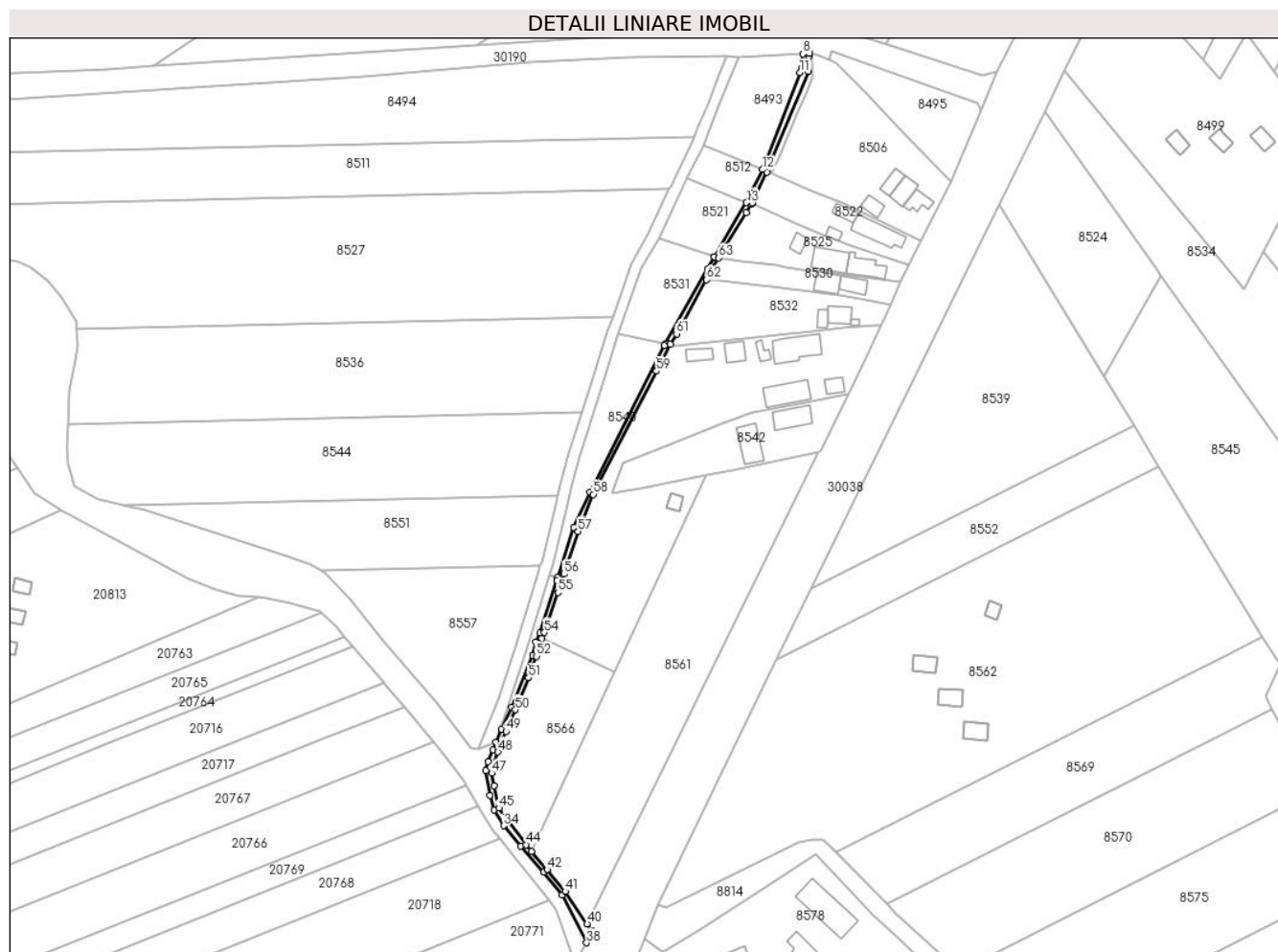
C. Partea III. SARCINI .

Inscrieri privind dezmembramintele dreptului de proprietate, drepturi reale de garanție și sarcini	Referințe
NU SUNT	

Teren

Nr cadastral	Suprafața (mp)*	Observații / Referințe
29685	622	HC 275 (Ca 5) , TRONSON 4 ; Domeniul Public ; Neimprejmuit .

* Suprafața este determinată în planul de proiecție Stereo 70.



Date referitoare la teren

Crt	Categorie folosință	Intravilan	Suprafața (mp)	Tarla	Parcelă	Nr. topo	Observații / Referințe
1	ape curgătoare	DA	622	-	275	-	HC 275 (Ca 5) , TRONSON 4 ; Domeniul Public ; Neimprejmuit .

Lungime Segmente

1) Valorile lungimilor segmentelor sunt obținute din proiecție în plan.

Punct început	X / Y	Punct sfârșit	X / Y	Lungime segment
1	573.207,746 373.728,153	2	573.209,537 373.731,098	3.447
4	573.214,976 373.742,433	5	573.229,572 373.777,685	38.154
7	573.229,948 373.784,135	8	573.227,752 373.783,899	2.209
10	573.227,28 373.778,919	11	573.226,647 373.777,312	1.727
13	573.207,831 373.731,681	14	573.196,562 373.712,747	22.034
2	573.209,537 373.731,098	3	573.209,782 373.731,609	0.567
5	573.229,572 373.777,685	6	573.229,814 373.783,13	5.45
8	573.227,752 373.783,899	9	573.227,623 373.781,388	2.514
11	573.226,647 373.777,312	12	573.213,49 373.743,301	36.467
14	573.196,562 373.712,747	15	573.196,532 373.712,691	0.064
3	573.209,782 373.731,609	4	573.214,976 373.742,433	12.006
6	573.229,814 373.783,13	7	573.229,948 373.784,135	1.014
9	573.227,623 373.781,388	10	573.227,28 373.778,919	2.493
12	573.213,49 373.743,301	13	573.207,831 373.731,681	12.925
15	573.196,532 373.712,691	16	573.194,271 373.708,423	4.83

Punct început	X / Y	Punct sfârșit	X / Y	Lungime segment	Punct început	X / Y	Punct sfârșit	X / Y	Lungime segment	Punct început	X / Y	Punct sfârșit	X / Y	Lungime segment
16	573.194,271 373.708,423	17	573.179,369 373.682,198	30.163	17	573.179,369 373.682,198	18	573.179,01 373.681,566	0.727	18	573.179,01 373.681,566	19	573.152,804 373.629,956	57.882
19	573.152,804 373.629,956	20	573.147,185 373.617,629	13.547	20	573.147,185 373.617,629	21	573.141,443 373.600,037	18.505	21	573.141,443 373.600,037	22	573.141,148 373.599,132	0.952
22	573.141,148 373.599,132	23	573.135,246 373.580,708	19.346	23	573.135,246 373.580,708	24	573.133,734 373.577,327	3.704	24	573.133,734 373.577,327	25	573.132,655 373.572,695	4.756
25	573.132,655 373.572,695	26	573.125,358 373.554,451	19.649	26	573.125,358 373.554,451	27	573.121,793 373.546,703	8.529	27	573.121,793 373.546,703	28	573.119,894 373.542,154	4.929
28	573.119,894 373.542,154	29	573.118,804 373.539,542	2.83	29	573.118,804 373.539,542	30	573.117,133 373.535,357	4.506	30	573.117,133 373.535,357	31	573.116,284 373.532,211	3.259
31	573.116,284 373.532,211	32	573.117,777 373.523,616	8.724	32	573.117,777 373.523,616	33	573.119,166 373.518,538	5.265	33	573.119,166 373.518,538	34	573.122,504 373.512,939	6.519
34	573.122,504 373.512,939	35	573.128,492 373.505,771	9.34	35	573.128,492 373.505,771	36	573.136,566 373.496,629	12.197	36	573.136,566 373.496,629	37	573.143,028 373.488,544	10.35
37	573.143,028 373.488,544	38	573.151,701 373.471,821	18.838	38	573.151,701 373.471,821	39	573.153,637 373.475,848	4.468	39	573.153,637 373.475,848	40	573.151,899 373.478,411	3.097
40	573.151,899 373.478,411	41	573.144,143 373.489,852	13.822	41	573.144,143 373.489,852	42	573.137,796 373.497,515	9.95	42	573.137,796 373.497,515	43	573.132,429 373.503,974	8.398
43	573.132,429 373.503,974	44	573.130,5 373.506,296	3.019	44	573.130,5 373.506,296	45	573.120,821 373.519,112	16.06	45	573.120,821 373.519,112	46	573.119,095 373.527,011	8.085
46	573.119,095 373.527,011	47	573.118,332 373.531,43	4.484	47	573.118,332 373.531,43	48	573.120,548 373.538,765	7.662	48	573.120,548 373.538,765	49	573.123,335 373.546,055	7.805
49	573.123,335 373.546,055	50	573.126,677 373.553,643	8.291	50	573.126,677 373.553,643	51	573.131,293 373.564,836	12.107	51	573.131,293 373.564,836	52	573.134,102 373.572,398	8.067
52	573.134,102 373.572,398	53	573.136,01 373.578,648	6.535	53	573.136,01 373.578,648	54	573.136,834 373.580,752	2.26	54	573.136,834 373.580,752	55	573.141,661 373.594,803	14.857
55	573.141,661 373.594,803	56	573.143,783 373.601,318	6.852	56	573.143,783 373.601,318	57	573.148,67 373.616,288	15.747	57	573.148,67 373.616,288	58	573.154,032 373.629,227	14.006
58	573.154,032 373.629,227	59	573.176,268 373.672,556	48.702	59	573.176,268 373.672,556	60	573.181,039 373.681,854	10.451	60	573.181,039 373.681,854	61	573.183,295 373.685,615	4.386
61	573.183,295 373.685,615	62	573.193,815 373.704,575	21.683	62	573.193,815 373.704,575	63	573.198,046 373.712,202	8.722	63	573.198,046 373.712,202	1	573.207,746 373.728,153	18.669

** Lungimile segmentelor sunt determinate în planul de proiecție Stereo 70 și sunt rotunjite la 1 milimetru.

*** Distanța dintre puncte este formată din segmente cumulate ce sunt mai mici decât valoarea 1 milimetru.

**DATE DESPRE IMOBILUL NR. 8862**

Oficiul de Cadastru și Publicitate Imobiliară PRAHOVA
Biroul de Cadastru și Publicitate Imobiliară Ploiești

A. Partea I. Descrierea imobilului

TEREN Intravilan

Adresa: Loc. Stancesti, Jud. Prahova

Nr. Crt	Nr cadastral Nr. topografic	Suprafața* (mp)	Observații / Referințe
A1		85	Sector cadastral:54 Teren neimprejmut;

B. Partea II. Proprietari și acte

Inscrieri privitoare la dreptul de proprietate și alte drepturi reale		Referințe
/		
Act Normativ nr. 7, din 13/03/1996 emis de PARLAMENTUL ROMANIEI;		
B1	Inscrierea posesiei, drept de PROPRIETATE, dobandit prin Lege, cota actuala 1/1, cota initiala 1/1 1) NEIDENTIFICAT NEIDENTIFICAT	A1
Act Normativ nr. 7, din 13/03/1996 emis de PARLAMENTUL ROMANIEI (Art. 13);		
B2	Se noteaza mentiunea de proprietar neidentificat.	A1

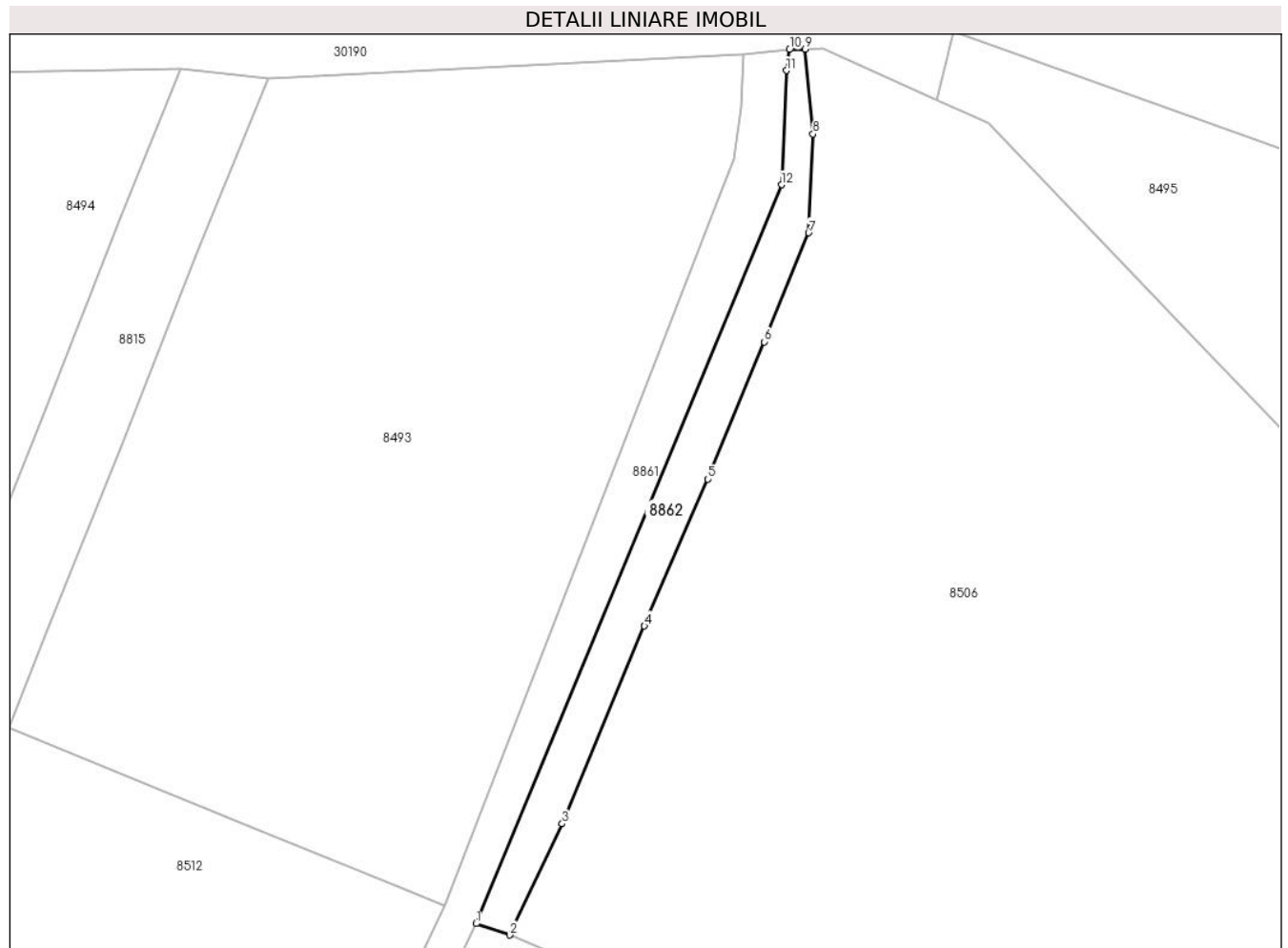
C. Partea III. SARCINI .

Inscrieri privind dezmembramintele dreptului de proprietate, drepturi reale de garanție și sarcini	Referințe
NU SUNT	

Teren

Nr cadastral	Suprafața (mp)*	Observații / Referințe
	85	

* Suprafața este determinată în planul de proiecție Stereo 70.



Date referitoare la teren

Crt	Categorie folosință	Intravilan	Suprafața (mp)	Tarla	Parcelă	Nr. topo	Observații / Referințe
1	curți constructii	DA	85	13	-	-	

Lungime Segmente

1) Valorile lungimilor segmentelor sunt obținute din proiecție în plan.

Punct început	X / Y	Punct sfârșit	X / Y	Lungime segment (** (m)
1	573.214,976 373.742,433	2	573.216,597 373.741,89	1.71
2	573.216,597 373.741,89	3	573.219,1 373.747,189	5.86
3	573.219,1 373.747,189	4	573.223,025 373.756,63	10.224
4	573.223,025 373.756,63	5	573.226,063 373.763,634	7.634
5	573.226,063 373.763,634	6	573.228,753 373.770,189	7.085

Punct început	X / Y	Punct sfârșit	X / Y	Lungime segment (** (m)
6	573.228,753 373.770,189	7	573.230,87 373.775,391	5.616
7	573.230,87 373.775,391	8	573.231,082 373.780,107	4.721
8	573.231,082 373.780,107	9	573.230,703 373.784,153	4.064
9	573.230,703 373.784,153	10	573.229,948 373.784,135	0.755
10	573.229,948 373.784,135	11	573.229,814 373.783,13	1.014
11	573.229,814 373.783,13	12	573.229,572 373.777,685	5.45
12	573.229,572 373.777,685	1	573.214,976 373.742,433	38.154

** Lungimile segmentelor sunt determinate în planul de proiecție Stereo 70 și sunt rotunjite la 1 milimetru.

*** Distanța dintre puncte este formată din segmente cumulate ce sunt mai mici decât valoarea 1 milimetru.

**DATE DESPRE IMOBILUL NR. 8870**

Oficiul de Cadastru și Publicitate Imobiliară PRAHOVA
Biroul de Cadastru și Publicitate Imobiliară Ploiești

A. Partea I. Descrierea imobilului

TEREN Extravilan

Adresa: Jud. Prahova

Nr. Crt	Nr cadastral Nr. topografic	Suprafața* (mp)	Observații / Referințe
A1		5.000	Sector cadastral:60 Teren neimprejmut;

B. Partea II. Proprietari și acte

Inscrieri privitoare la dreptul de proprietate și alte drepturi reale		Referințe
/		
Act Normativ nr. 7, din 13/03/1996 emis de PARLAMENTUL ROMANIEI;		
B1	Inscrierea posesiei, drept de PROPRIETATE, dobandit prin Lege, cota actuala 1/1, cota initiala 1/1 1) NEIDENTIFICAT NEIDENTIFICAT	A1
Act Normativ nr. 7, din 13/03/1996 emis de PARLAMENTUL ROMANIEI (Art. 13);		
B2	Se noteaza mentiunea de proprietar neidentificat.	A1

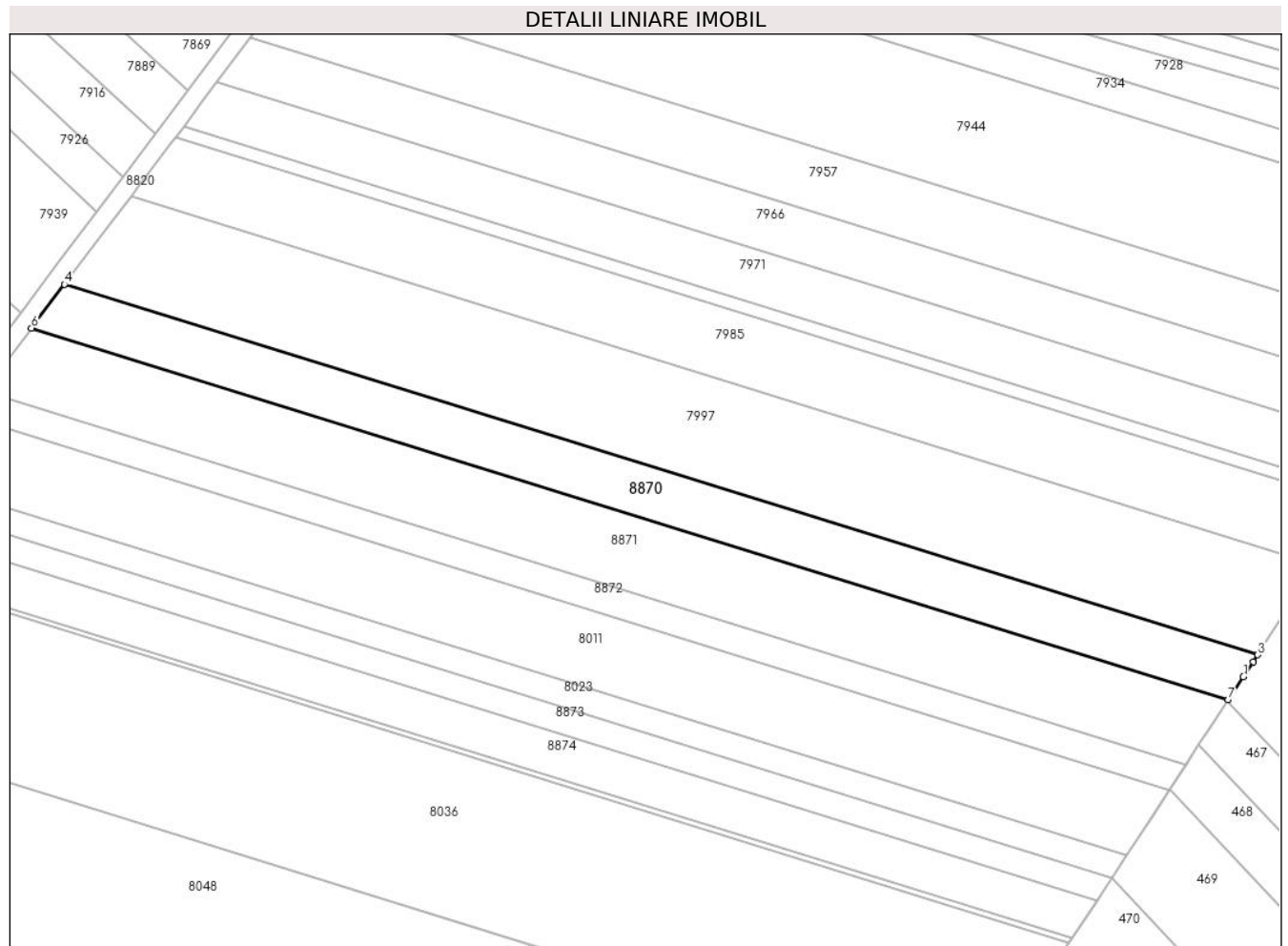
C. Partea III. SARCINI .

Inscrieri privind dezmembramintele dreptului de proprietate, drepturi reale de garanție și sarcini	Referințe
NU SUNT	

Teren

Nr cadastral	Suprafața (mp)*	Observații / Referințe
	5.000	

* Suprafața este determinată în planul de proiecție Stereo 70.



Date referitoare la teren

Crt	Categorie folosință	Intravilan	Suprafața (mp)	Tarla	Parcelă	Nr. topo	Observații / Referințe
1	arabil	NU	5.000	45	232/62/1	-	

Lungime Segmente

1) Valorile lungimilor segmentelor sunt obținute din proiecție în plan.

Punct început	X / Y	Punct sfârșit	X / Y	Lungime segment (** (m)
1	574.879,059 375.094,199	2	574.881,763 375.098,361	4.963
2	574.881,763 375.098,361	3	574.883,002 375.100,268	2.274
3	574.883,002 375.100,268	4	574.550,613 375.203,338	348.003
4	574.550,613 375.203,338	5	574.542,333 375.192,387	13.729
5	574.542,333 375.192,387	6	574.541,413 375.191,172	1.524

Punct început	X / Y	Punct sfârșit	X / Y	Lungime segment (** (m)
6	574.541,413 375.191,172	7	574.874,869 375.087,772	349.12
7	574.874,869 375.087,772	1	574.879,059 375.094,199	7.672

** Lungimile segmentelor sunt determinate în planul de proiecție Stereo 70 și sunt rotunjite la 1 milimetru.

*** Distanța dintre puncte este formată din segmente cumulate ce sunt mai mici decât valoarea 1 milimetru.

**DATE DESPRE IMOBILUL NR. 8871**

Oficiul de Cadastru și Publicitate Imobiliară PRAHOVA
Biroul de Cadastru și Publicitate Imobiliară Ploiești

A. Partea I. Descrierea imobilului

TEREN Extravilan

Adresa: Jud. Prahova

Nr. Crt	Nr cadastral Nr. topografic	Suprafața* (mp)	Observații / Referințe
A1		7.257	Sector cadastral:60 Teren neimprejmut;

B. Partea II. Proprietari și acte

Inscrieri privitoare la dreptul de proprietate și alte drepturi reale		Referințe
/		
Act Normativ nr. 7, din 13/03/1996 emis de PARLAMENTUL ROMANIEI;		
B1	Inscrierea posesiei, drept de PROPRIETATE, dobandit prin Lege, cota actuala 1/1, cota initiala 1/1 1) NEIDENTIFICAT NEIDENTIFICAT	A1
Act Normativ nr. 7, din 13/03/1996 emis de PARLAMENTUL ROMANIEI (Art. 13);		
B2	Se noteaza mentiunea de proprietar neidentificat.	A1

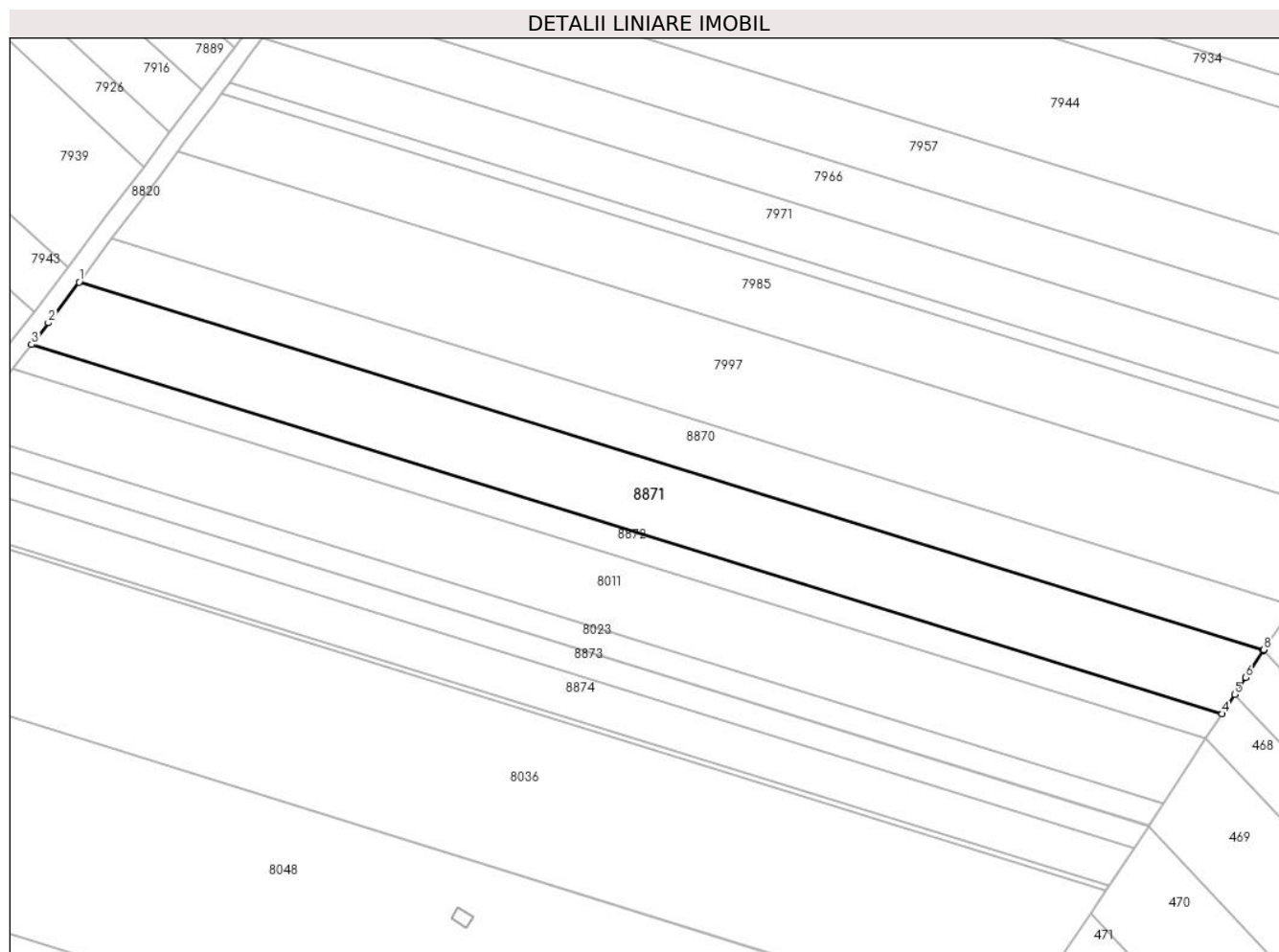
C. Partea III. SARCINI .

Inscrieri privind dezmembramintele dreptului de proprietate, drepturi reale de garanție și sarcini	Referințe
NU SUNT	

Teren

Nr cadastral	Suprafața (mp)*	Observații / Referințe
	7.257	

* Suprafața este determinată în planul de proiecție Stereo 70.



Date referitoare la teren

Crt	Categorie folosință	Intravilan	Suprafața (mp)	Tarla	Parcelă	Nr. topo	Observații / Referințe
1	arabil	NU	7.257	45	232/62/2	-	

Lungime Segmente

1) Valorile lungimilor segmentelor sunt obținute din proiecție în plan.

Punct început	X / Y	Punct sfârșit	X / Y	Lungime segment (** (m)
1	574.541,413 375.191,172	2	574.532,759 375.179,746	14.333
2	574.532,759 375.179,746	3	574.528,028 375.173,611	7.747
3	574.528,028 375.173,611	4	574.863,096 375.069,711	350.807
4	574.863,096 375.069,711	5	574.866,666 375.075,188	6.538
5	574.866,666 375.075,188	6	574.869,763 375.079,939	5.671

Punct început	X / Y	Punct sfârșit	X / Y	Lungime segment (** (m)
6	574.869,763 375.079,939	7	574.874,693 375.087,502	9.028
7	574.874,693 375.087,502	8	574.874,869 375.087,772	0.322
8	574.874,869 375.087,772	1	574.541,413 375.191,172	349.12

** Lungimile segmentelor sunt determinate în planul de proiecție Stereo 70 și sunt rotunjite la 1 milimetru.

*** Distanța dintre puncte este formată din segmente cumulate ce sunt mai mici decât valoarea 1 milimetru.

**DATE DESPRE IMOBILUL NR. 8872**

Oficiul de Cadastru și Publicitate Imobiliară PRAHOVA
Biroul de Cadastru și Publicitate Imobiliară Ploiești

A. Partea I. Descrierea imobilului

TEREN Extravilan

Adresa: Jud. Prahova

Nr. Crt	Nr cadastral Nr. topografic	Suprafața* (mp)	Observații / Referințe
A1		2.827	Sector cadastral:60 Teren neimprejmuit;

B. Partea II. Proprietari și acte

Inscrieri privitoare la dreptul de proprietate și alte drepturi reale	Referințe
/	
Act Administrativ nr. 21262, din 18/11/1999 emis de CJSDPAT PRAHOVA;	
B1	A1
Intabulare, drept de PROPRIETATE, dobandit prin Reconstituire, cota actuala 1/1, cota initiala 1/1	
1) NICOLAE FL IOANA	

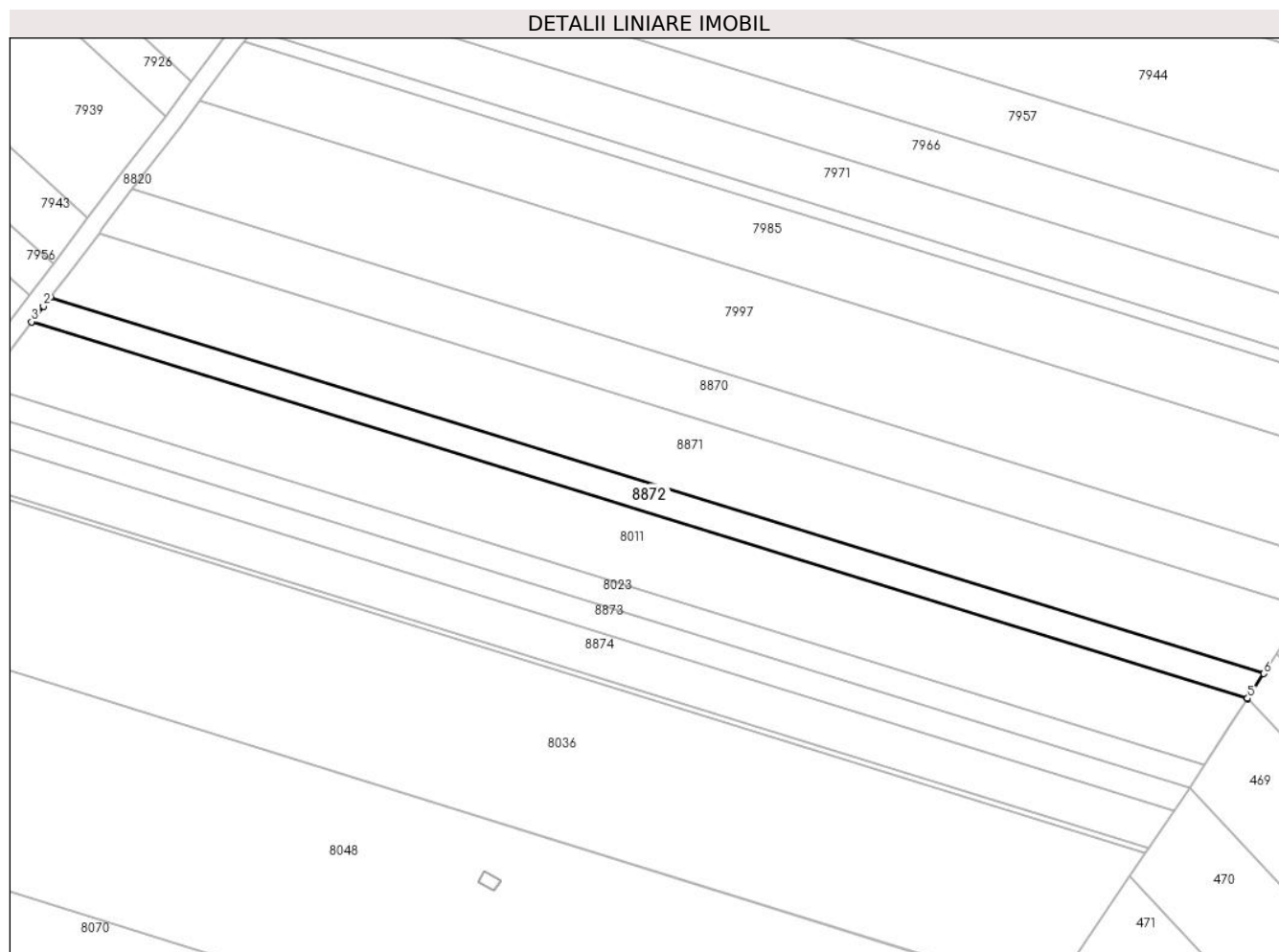
C. Partea III. SARCINI .

Inscrieri privind dezmembramintele dreptului de proprietate, drepturi reale de garanție și sarcini	Referințe
NU SUNT	

Teren

Nr cadastral	Suprafața (mp)*	Observații / Referințe
	2.827	

* Suprafața este determinată în planul de proiecție Stereo 70.



Date referitoare la teren

Crt	Categorie folosință	Intra vilan	Suprafața (mp)	Tarla	Parcelă	Nr. topo	Observații / Referințe
1	arabil	NU	2.827	45	232/62/3	-	

Lungime Segmente

1) Valorile lungimilor segmentelor sunt obținute din proiecție în plan.

Punct început	X / Y	Punct sfârșit	X / Y	Lungime segment (** (m)
1	574.528,028 375.173,611	2	574.526,08 375.171,086	3.189
2	574.526,08 375.171,086	3	574.522,78 375.166,809	5.402
3	574.522,78 375.166,809	4	574.858,525 375.062,699	351.516
4	574.858,525 375.062,699	5	574.858,63 375.062,86	0.192
5	574.858,63 375.062,86	6	574.863,096 375.069,711	8.178

Punct început	X / Y	Punct sfârșit	X / Y	Lungime segment (** (m)
6	574.863,096 375.069,711	1	574.528,028 375.173,611	350.807

** Lungimile segmentelor sunt determinate în planul de proiecție Stereo 70 și sunt rotunjite la 1 milimetru.

*** Distanța dintre puncte este formată din segmente cumulate ce sunt mai mici decât valoarea 1 milimetru.

**DATE DESPRE IMOBILUL NR. 8873**

Oficiul de Cadastru și Publicitate Imobiliară PRAHOVA
Biroul de Cadastru și Publicitate Imobiliară Ploiești

A. Partea I. Descrierea imobilului

TEREN Extravilan

Adresa: Jud. Prahova

Nr. Crt	Nr cadastral Nr. topografic	Suprafața* (mp)	Observații / Referințe
A1		2.600	Sector cadastral:60 Teren neimprejmuit;

B. Partea II. Proprietari și acte

Inscrieri privitoare la dreptul de proprietate și alte drepturi reale		Referințe
/		
Act Administrativ nr. 114591, din 15/12/2003 emis de CJSDPAT PRAHOVA;		
B1	Intabulare, drept de PROPRIETATE, dobandit prin Reconstituire, cota actuala 1/1, cota initiala 1/1 1) SOARE ION GHEORGHE 2) SOARE NICULINA	A1

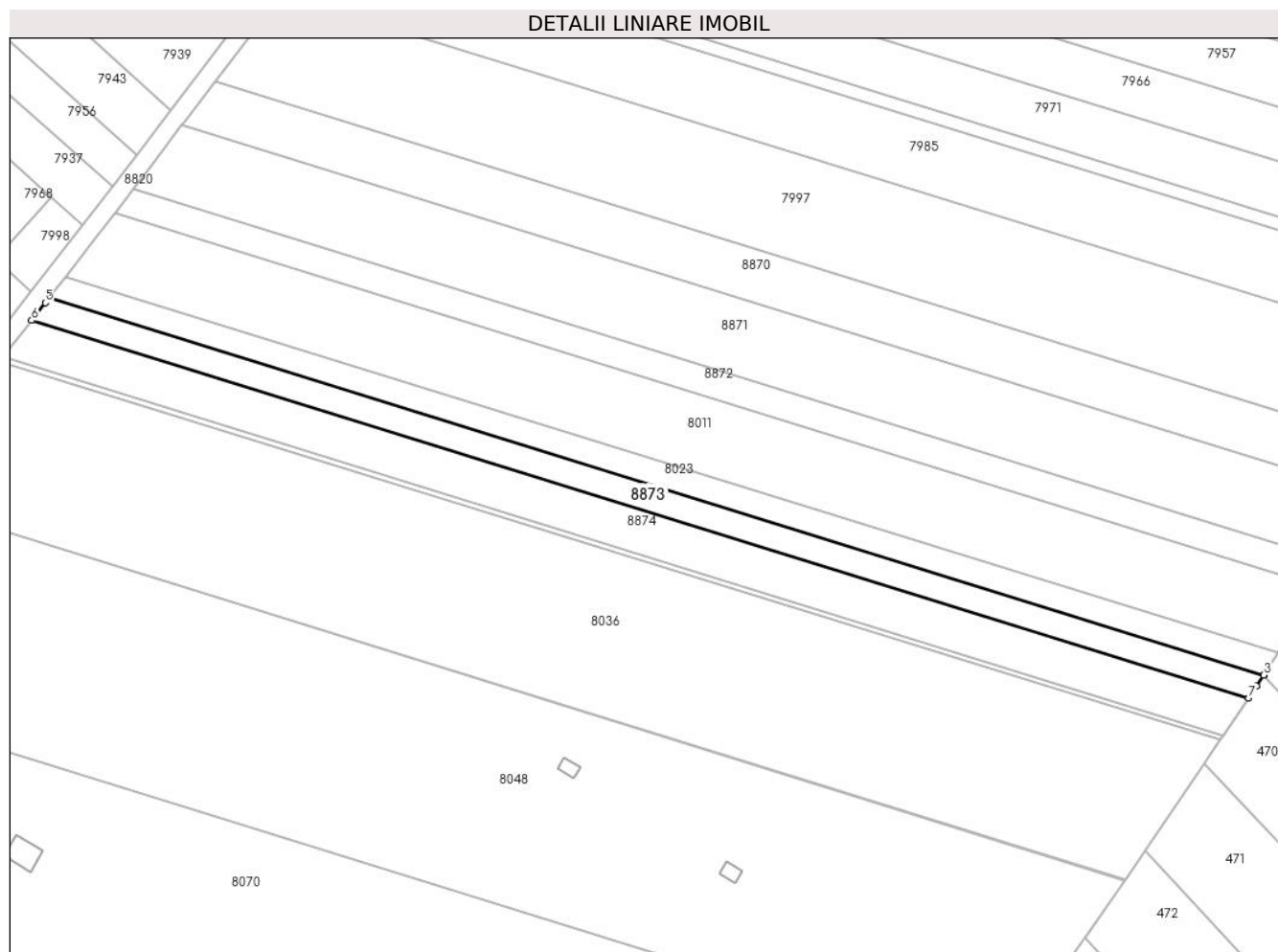
C. Partea III. SARCINI .

Inscrieri privind dezmembramintele dreptului de proprietate, drepturi reale de garanție și sarcini	Referințe
NU SUNT	

Teren

Nr cadastral	Suprafața (mp)*	Observații / Referințe
	2.600	

* Suprafața este determinată în planul de proiecție Stereo 70.



Date referitoare la teren

Crt	Categorie folosință	Intravilan	Suprafața (mp)	Tarla	Parcelă	Nr. topo	Observații / Referințe
1	arabil	NU	2.600	45	232/64/3	-	

Lungime Segmente

1) Valorile lungimilor segmentelor sunt obținute din proiecție în plan.

Punct început	X / Y	Punct sfârșit	X / Y	Lungime segment (** (m)
1	574.840,573 375.035,163	2	574.842,526 375.038,158	3.576
2	574.842,526 375.038,158	3	574.842,592 375.038,259	0.121
3	574.842,592 375.038,259	4	574.504,398 375.143,129	354.08
4	574.504,398 375.143,129	5	574.503,379 375.141,82	1.659
5	574.503,379 375.141,82	6	574.499,578 375.136,942	6.184

Punct început	X / Y	Punct sfârșit	X / Y	Lungime segment (** (m)
6	574.499,578 375.136,942	7	574.838,357 375.031,892	354.692
7	574.838,357 375.031,892	1	574.840,573 375.035,163	3.951

** Lungimile segmentelor sunt determinate în planul de proiecție Stereo 70 și sunt rotunjite la 1 milimetru.

*** Distanța dintre puncte este formată din segmente cumulate ce sunt mai mici decât valoarea 1 milimetru.

**DATE DESPRE IMOBILUL NR. 8874**

Oficiul de Cadastru și Publicitate Imobiliară PRAHOVA
Biroul de Cadastru și Publicitate Imobiliară Ploiești

A. Partea I. Descrierea imobilului

TEREN Extravilan

Adresa: Jud. Prahova

Nr. Crt	Nr cadastral Nr. topografic	Suprafața* (mp)	Observații / Referințe
A1		4.300	Sector cadastral:60 Teren neimprejmit;

B. Partea II. Proprietari și acte

Inscrieri privitoare la dreptul de proprietate și alte drepturi reale	Referințe
/	
Act Administrativ nr. 327, din 28/10/2003 emis de CJSDPAT PRAHOVA;	
B1	A1
Intabulare, drept de PROPRIETATE, dobandit prin Reconstituire, cota actuala 1/1, cota initiala 1/1	
1) TUDOR NICOLAE	
2) TUDOR VALENTIN	
3) TUDOR STELIAN	
4) ANDREI ELENA	
5) MORARU STELIANA	

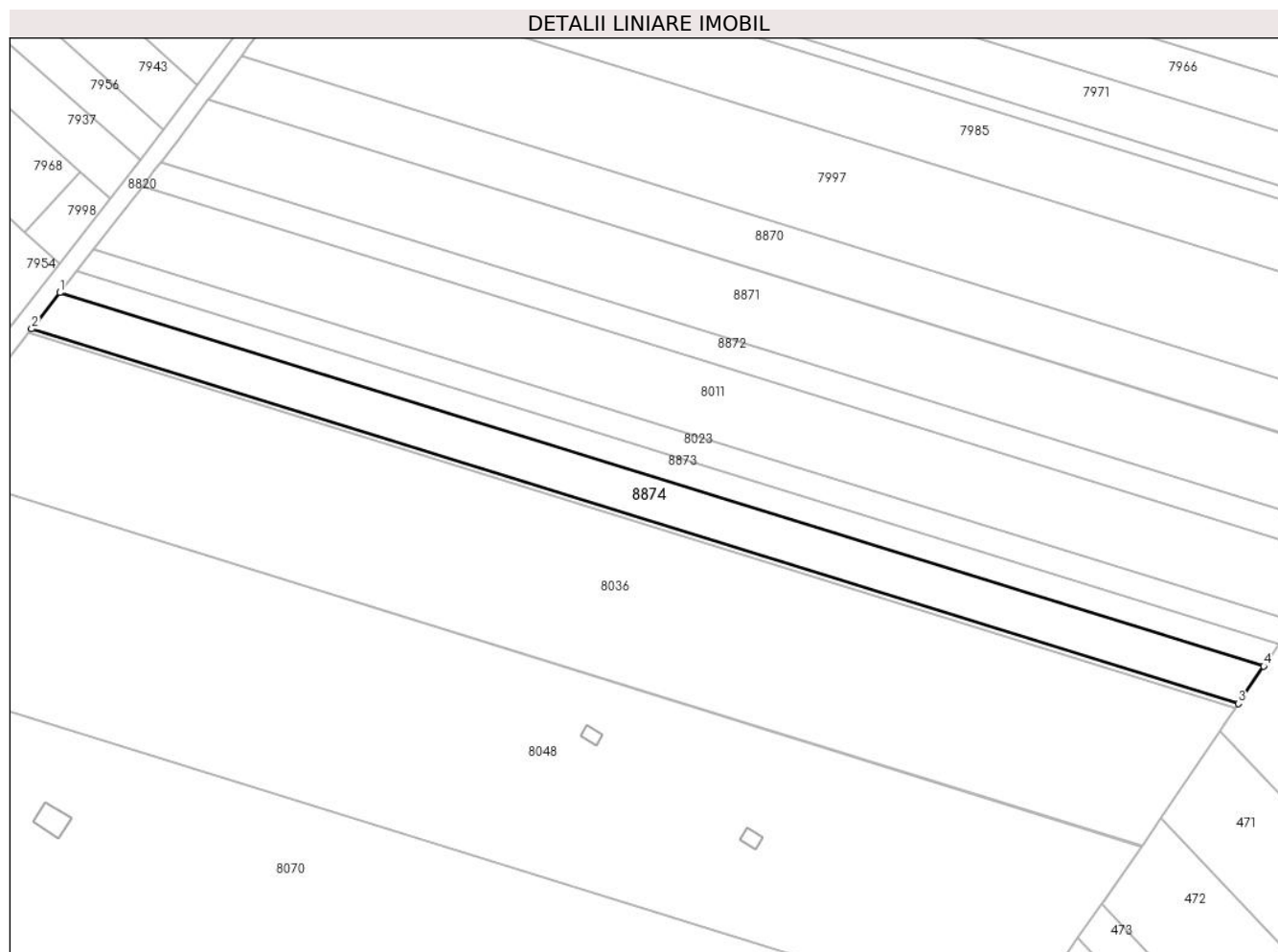
C. Partea III. SARCINI .

Inscrieri privind dezmembramintele dreptului de proprietate, drepturi reale de garanție și sarcini	Referințe
NU SUNT	

Teren

Nr cadastral	Suprafața (mp)*	Observații / Referințe
	4.300	

* Suprafața este determinată în planul de proiecție Stereo 70.



Date referitoare la teren

Crt	Categorie folosință	Intra vilan	Suprafața (mp)	Tarla	Parcelă	Nr. topo	Observații / Referințe
1	arabil	NU	4.300	45	232/64/2	-	

Lungime Segmente

1) Valorile lungimilor segmentelor sunt obținute din proiecție în plan.

Punct început	X / Y	Punct sfârșit	X / Y	Lungime segment (** (m)
1	574.499,578 375.136,942	2	574.491,622 375.126,733	12.943
2	574.491,622 375.126,733	3	574.831,262 375.021,415	355.594
3	574.831,262 375.021,415	4	574.838,357 375.031,892	12.653
4	574.838,357 375.031,892	1	574.499,578 375.136,942	354.692

** Lungimile segmentelor sunt determinate în planul de proiecție Stereo 70 și sunt rotunjite la 1 milimetru.

***** Distanţa dintre puncte este formată din segmente cumulate ce sunt mai mici decât valoarea 1 milimetru.**

**DATE DESPRE IMOBILUL NR. 8875**

Oficiul de Cadastru și Publicitate Imobiliară PRAHOVA
Biroul de Cadastru și Publicitate Imobiliară Ploiești

A. Partea I. Descrierea imobilului

TEREN Extravilan

Adresa: Jud. Prahova

Nr. Crt	Nr cadastral Nr. topografic	Suprafața* (mp)	Observații / Referințe
A1		500	Sector cadastral:60 Teren neimprejmuit;

B. Partea II. Proprietari și acte

Inscrieri privitoare la dreptul de proprietate și alte drepturi reale		Referințe
/		
Act Administrativ nr. 329, din 28/10/2003 emis de CJSDPAT PRAHOVA;		
B1	Intabulare, drept de PROPRIETATE, dobandit prin Reconstituire, cota actuala 1/1, cota initiala 1/1 1) GRIGORE GH JINGA GHEORGHE 2) NISTOR MARIA-CRISTINA	A1

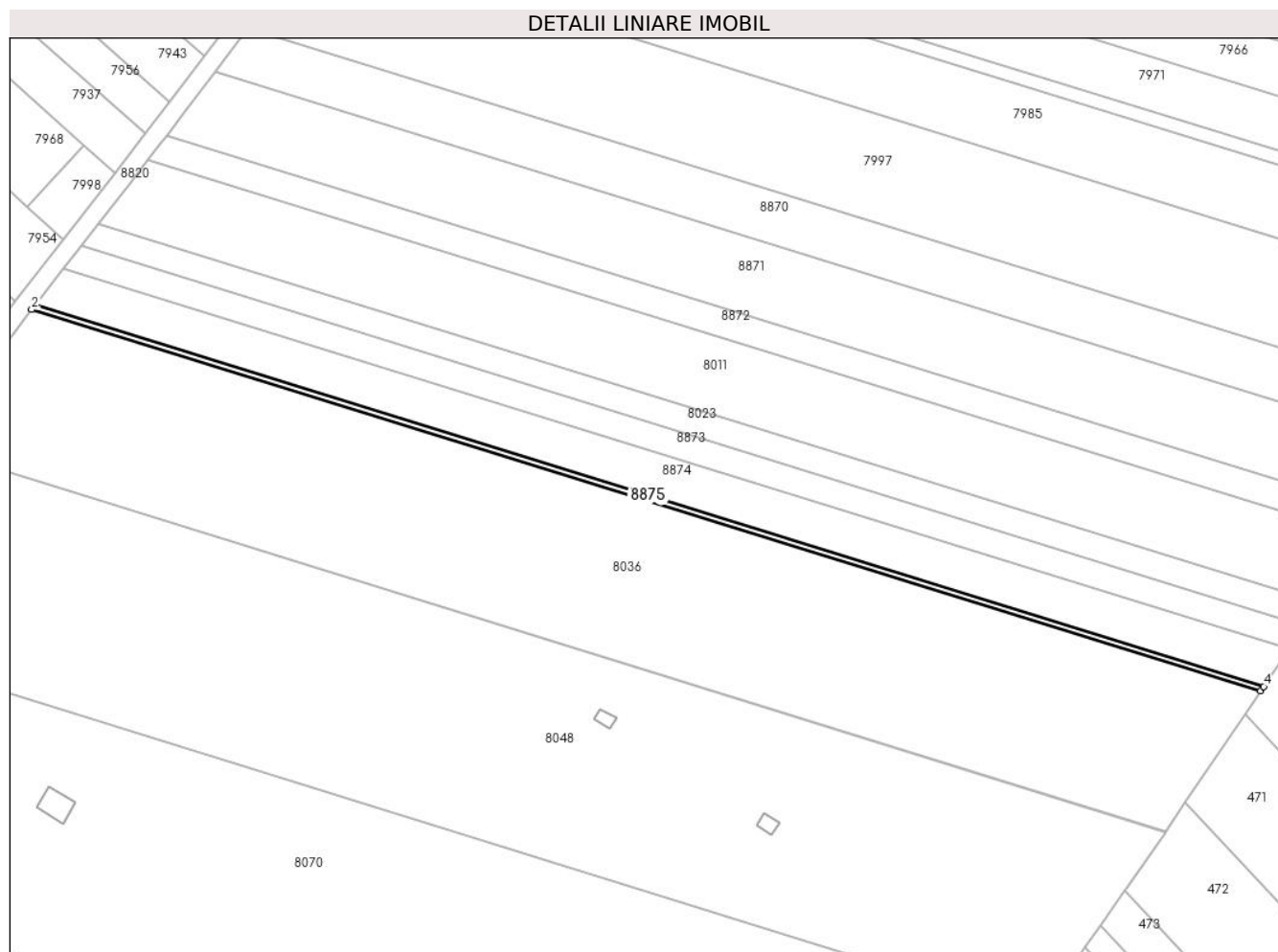
C. Partea III. SARCINI .

Inscrieri privind dezmembramintele dreptului de proprietate, drepturi reale de garanție și sarcini	Referințe
NU SUNT	

Teren

Nr cadastral	Suprafața (mp)*	Observații / Referințe
	500	

* Suprafața este determinată în planul de proiecție Stereo 70.



Date referitoare la teren

Crt	Categorie folosință	Intra vilan	Suprafața (mp)	Tarla	Parcelă	Nr. topo	Observații / Referințe
1	arabil	NU	500	45	232/64/1	-	

Lungime Segmente

1) Valorile lungimilor segmentelor sunt obținute din proiecție în plan.

Punct început	X / Y	Punct sfârșit	X / Y	Lungime segment (** (m)
1	574.491,622 375.126,733	2	574.490,698 375.125,547	1.503
2	574.490,698 375.125,547	3	574.830,438 375.020,199	355.699
3	574.830,438 375.020,199	4	574.831,262 375.021,415	1.469
4	574.831,262 375.021,415	1	574.491,622 375.126,733	355.594

** Lungimile segmentelor sunt determinate în planul de proiecție Stereo 70 și sunt rotunjite la 1 milimetru.

***** Distanţa dintre puncte este formată din segmente cumulate ce sunt mai mici decât valoarea 1 milimetru.**

**DATE DESPRE IMOBILUL NR. 8876**

Oficiul de Cadastru și Publicitate Imobiliară PRAHOVA
Biroul de Cadastru și Publicitate Imobiliară Ploiești

A. Partea I. Descrierea imobilului

TEREN Extravilan

Adresa: Jud. Prahova

Nr. Crt	Nr cadastral Nr. topografic	Suprafața* (mp)	Observații / Referințe
A1		10.000	Sector cadastral:60 Teren neimprejmuit;

B. Partea II. Proprietari și acte

Inscrieri privitoare la dreptul de proprietate și alte drepturi reale		Referințe
/		
Act Administrativ nr. 119610, din 22/09/2005 emis de CJSDPAT PRHOVA;		
B1	Intabulare, drept de PROPRIETATE, dobandit prin Reconstituire, cota actuala 1/1, cota initiala 1/1 1) MORARU N GHEORGHE	A1

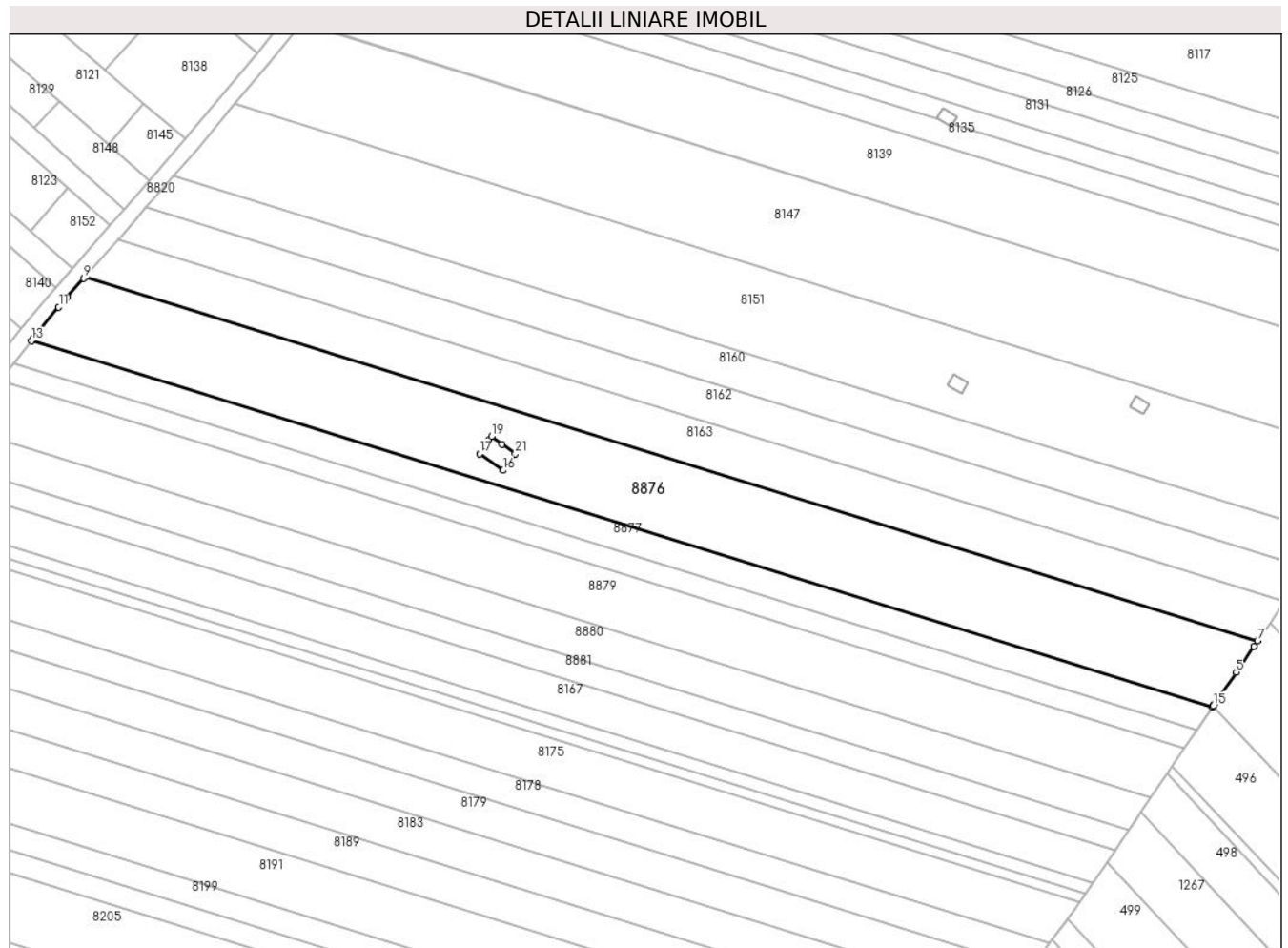
C. Partea III. SARCINI .

Inscrieri privind dezmembramintele dreptului de proprietate, drepturi reale de garanție și sarcini	Referințe
NU SUNT	

Teren

Nr cadastral	Suprafața (mp)*	Observații / Referințe
	10.000	

* Suprafața este determinată în planul de proiecție Stereo 70.



Date referitoare la teren

Crt	Categorie folosință	Intra vilan	Suprafața (mp)	Tarla	Parcelă	Nr. topo	Observații / Referințe
1	arabil	NU	10.000	45	232/82/1	-	

Lungime Segmente

1) Valorile lungimilor segmentelor sunt obținute din proiecție în plan.

Punct început	X / Y	Punct sfârșit	X / Y	Lungime segment (** (m)
1	574.539,804 374.596,708	2	574.539,929 374.596,892	0.222
3	574.539,944 374.596,913	4	574.540,225 374.597,326	0.5
5	574.547,323 374.607,736	6	574.553,05 374.616,135	10.166
7	574.554,271 374.617,926	8	574.171,479 374.736,624	400.773
9	574.171,07 374.736,157	10	574.165,625 374.729,947	8.259

Punct început	X / Y	Punct sfârșit	X / Y	Lungime segment (** (m)
2	574.539,929 374.596,892	3	574.539,944 374.596,913	0.026
4	574.540,225 374.597,326	5	574.547,323 374.607,736	12.6
6	574.553,05 374.616,135	7	574.554,271 374.617,926	2.168
8	574.171,479 374.736,624	9	574.171,07 374.736,157	0.621
10	574.165,625 374.729,947	11	574.162,885 374.726,768	4.197

Punct început	X / Y	Punct sfârșit	X / Y	Lungime segment (** (m)
11	574.162,885 374.726,768	12	574.154,531 374.716,542	13.205
13	574.153,986 374.715,855	14	574.539,532 374.596,309	403.655
15	574.539,804 374.596,708	16	574.308,069 374.673,55	244.143
17	574.300,263 374.679,006	18	574.303,382 374.683,418	5.403
19	574.304,239 374.684,631	20	574.307,692 374.682,081	4.293
21	574.311,934 374.678,948	1	574.308,069 374.673,55	6.639

Punct început	X / Y	Punct sfârșit	X / Y	Lungime segment (** (m)
12	574.154,531 374.716,542	13	574.153,986 374.715,855	0.877
14	574.539,532 374.596,309	15	574.539,804 374.596,708	0.483
16	574.308,069 374.673,55	17	574.300,263 374.679,006	9.524
18	574.303,382 374.683,418	19	574.304,239 374.684,631	1.485
20	574.307,692 374.682,081	21	574.311,934 374.678,948	5.274

** Lungimile segmentelor sunt determinate în planul de proiecție Stereo 70 și sunt rotunjite la 1 milimetru.

*** Distanța dintre puncte este formată din segmente cumulate ce sunt mai mici decât valoarea 1 milimetru.

**DATE DESPRE IMOBILUL NR. 8877**

Oficiul de Cadastru și Publicitate Imobiliară PRAHOVA
Biroul de Cadastru și Publicitate Imobiliară Ploiești

A. Partea I. Descrierea imobilului

TEREN Extravilan

Adresa: Jud. Prahova

Nr. Crt	Nr cadastral Nr. topografic	Suprafața* (mp)	Observații / Referințe
A1		3.500	Sector cadastral:60 Teren neimprejmuit;

B. Partea II. Proprietari și acte

Inscrieri privitoare la dreptul de proprietate și alte drepturi reale		Referințe
/		
Act Administrativ nr. 21282, din 24/07/2002 emis de CJSDPAT PRAHOVA;		
B1	Intabulare, drept de PROPRIETATE, dobandit prin Reconstituire, cota actuala 1/1, cota initiala 1/1 1) CATUNEANU STELIANA	A1

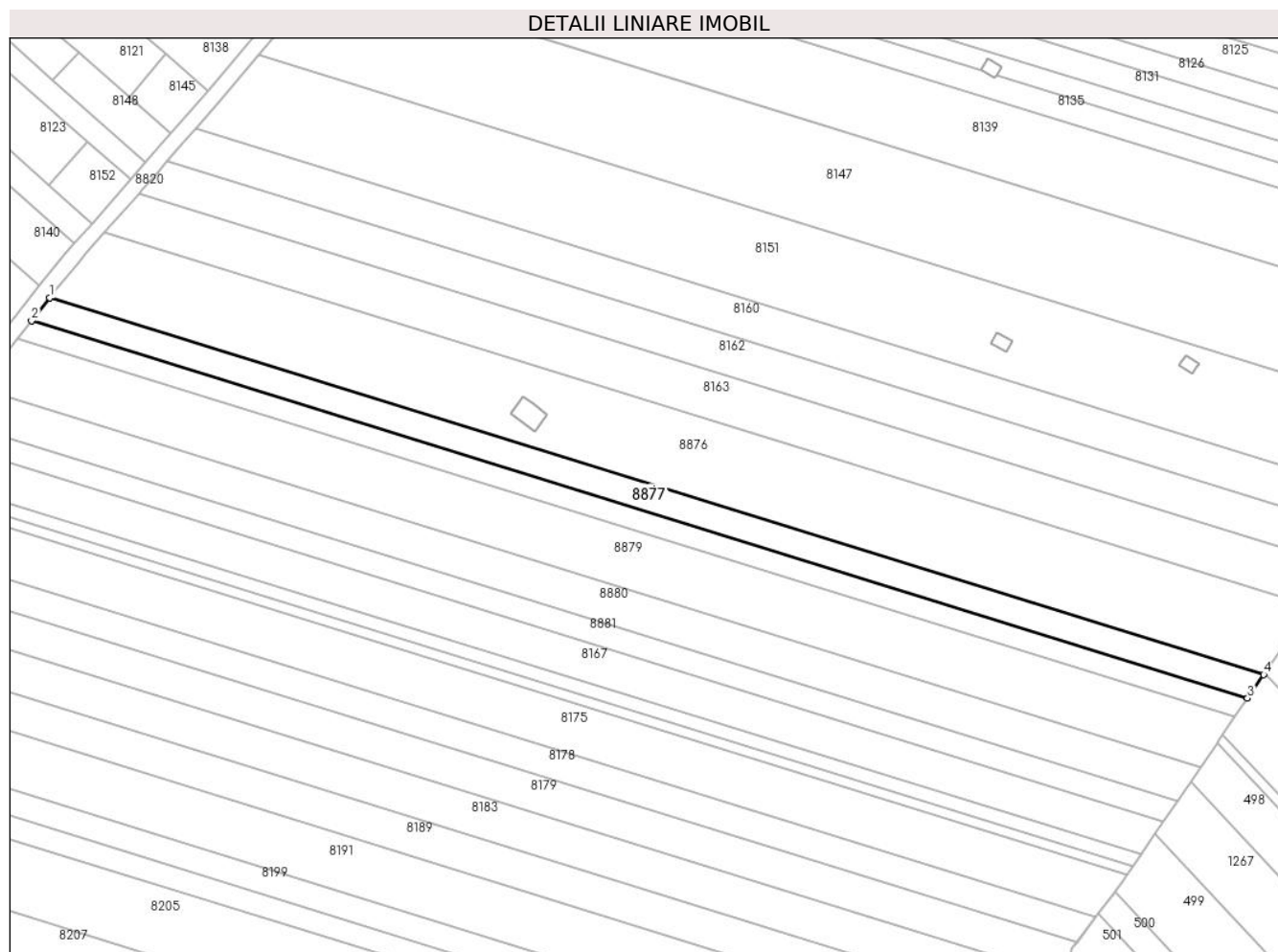
C. Partea III. SARCINI .

Inscrieri privind dezmembramintele dreptului de proprietate, drepturi reale de garanție și sarcini	Referințe
NU SUNT	

Teren

Nr cadastral	Suprafața (mp)*	Observații / Referințe
	3.500	

* Suprafața este determinată în planul de proiecție Stereo 70.



Date referitoare la teren

Crt	Categorie folosință	Intravilan	Suprafața (mp)	Tarla	Parcelă	Nr. topo	Observații / Referințe
1	arabil	NU	3.500	45	232/82/2	-	

Lungime Segmente

1) Valorile lungimilor segmentelor sunt obținute din proiecție în plan.

Punct început	X / Y	Punct sfârșit	X / Y	Lungime segment (** (m)
1	574.153,986 374.715,855	2	574.148,211 374.708,576	9.292
2	574.148,211 374.708,576	3	574.534,427 374.588,821	404.356
3	574.534,427 374.588,821	4	574.539,532 374.596,309	9.063
4	574.539,532 374.596,309	1	574.153,986 374.715,855	403.655

** Lungimile segmentelor sunt determinate în planul de proiecție Stereo 70 și sunt rotunjite la 1 milimetru.

***** Distanţa dintre puncte este formată din segmente cumulate ce sunt mai mici decât valoarea 1 milimetru.**

**DATE DESPRE IMOBILUL NR. 8878**

Oficiul de Cadastru și Publicitate Imobiliară PRAHOVA
Biroul de Cadastru și Publicitate Imobiliară Ploiești

A. Partea I. Descrierea imobilului

TEREN Extravilan

Adresa: Jud. Prahova

Nr. Crt	Nr cadastral Nr. topografic	Suprafața* (mp)	Observații / Referințe
A1		2.800	Sector cadastral:60 Teren neimprejmuit;

B. Partea II. Proprietari și acte

Inscrieri privitoare la dreptul de proprietate și alte drepturi reale		Referințe
/		
Act Normativ nr. 7, din 13/03/1996 emis de PARLAMENTUL ROMANIEI;		
B1	Inscrierea posesiei, drept de PROPRIETATE, dobandit prin Lege, cota actuala 1/1, cota initiala 1/1 1) NEIDENTIFICAT NEIDENTIFICAT	A1
Act Normativ nr. 7, din 13/03/1996 emis de PARLAMENTUL ROMANIEI (Art. 13);		
B2	Se noteaza mentiunea de proprietar neidentificat.	A1

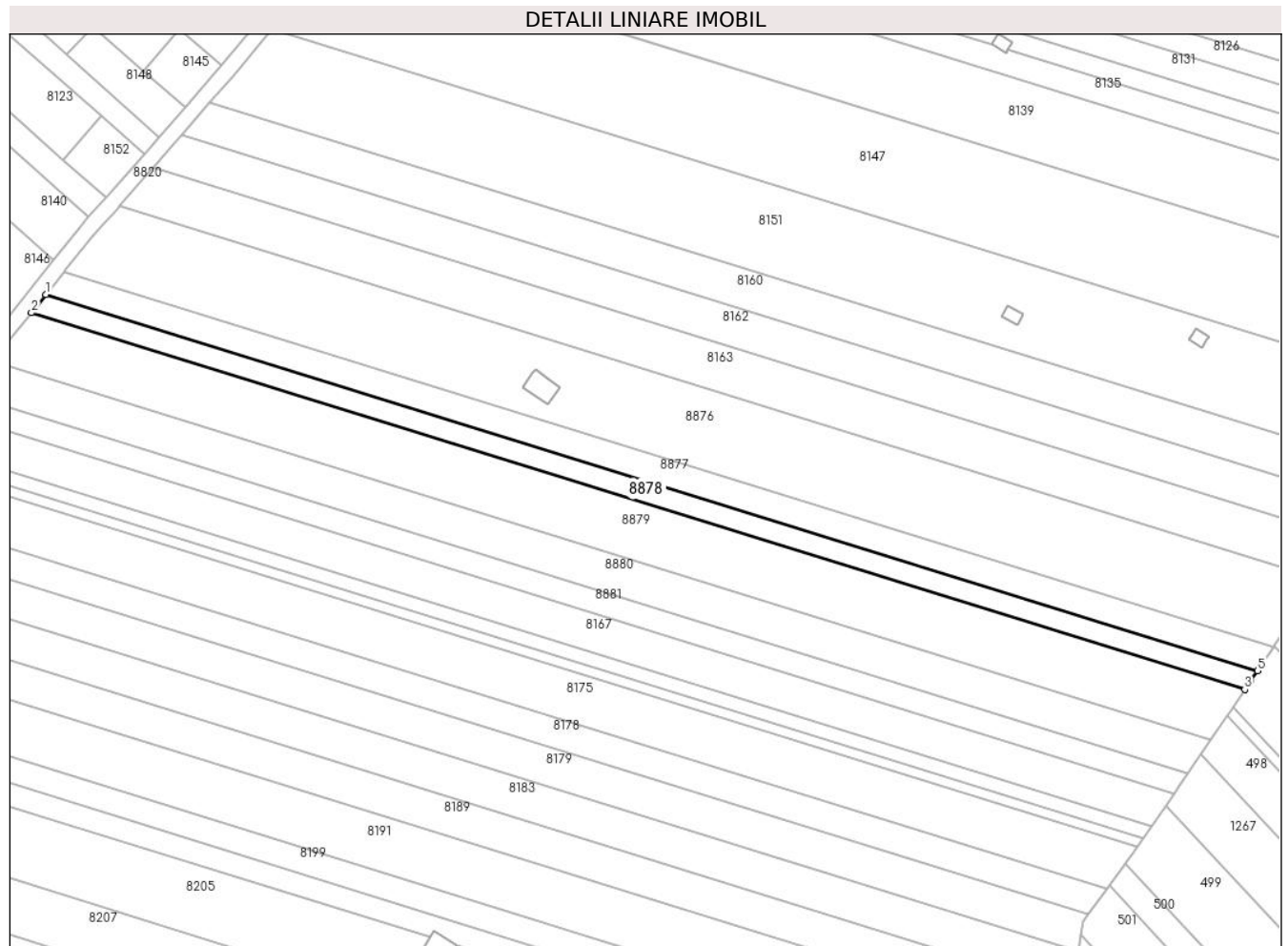
C. Partea III. SARCINI .

Inscrieri privind dezmembramintele dreptului de proprietate, drepturi reale de garanție și sarcini	Referințe
NU SUNT	

Teren

Nr cadastral	Suprafața (mp)*	Observații / Referințe
	2.800	

* Suprafața este determinată în planul de proiecție Stereo 70.



Date referitoare la teren

Crt	Categorie folosință	Intravilan	Suprafața (mp)	Tarla	Parcelă	Nr. topo	Observații / Referințe
1	arabil	NU	2.800	45	232/82/3	-	

Lungime Segmente

1) Valorile lungimilor segmentelor sunt obținute din proiecție în plan.

Punct început	X / Y	Punct sfârșit	X / Y	Lungime segment (** (m)
1	574.148,211 374.708,576	2	574.143,598 374.702,761	7.423
2	574.143,598 374.702,761	3	574.530,349 374.582,841	404.916
3	574.530,349 374.582,841	4	574.532,212 374.585,573	3.307
4	574.532,212 374.585,573	5	574.534,427 374.588,821	3.931
5	574.534,427 374.588,821	1	574.148,211 374.708,576	404.356

**** Lungimile segmentelor sunt determinate în planul de proiecție Stereo 70 și sunt rotunjite la 1 milimetru.**

***** Distanța dintre puncte este formată din segmente cumulate ce sunt mai mici decât valoarea 1 milimetru.**

**DATE DESPRE IMOBILUL NR. 8879**

Oficiul de Cadastru și Publicitate Imobiliară PRAHOVA
Biroul de Cadastru și Publicitate Imobiliară Ploiești

A. Partea I. Descrierea imobilului

TEREN Extravilan

Adresa: Jud. Prahova

Nr. Crt	Nr cadastral Nr. topografic	Suprafața* (mp)	Observații / Referințe
A1		7.500	Sector cadastral:60 Teren neimprejmuit;

B. Partea II. Proprietari și acte

Inscrieri privitoare la dreptul de proprietate și alte drepturi reale	Referințe
/	
Act Administrativ nr. 68786, din 20/03/2002 emis de CJSDPAT PRAHOVA;	
B1	A1
Intabulare, drept de PROPRIETATE, dobandit prin Reconstituire, cota actuala 1/1, cota initiala 1/1	
1) PĂUN M GHEORGHE	

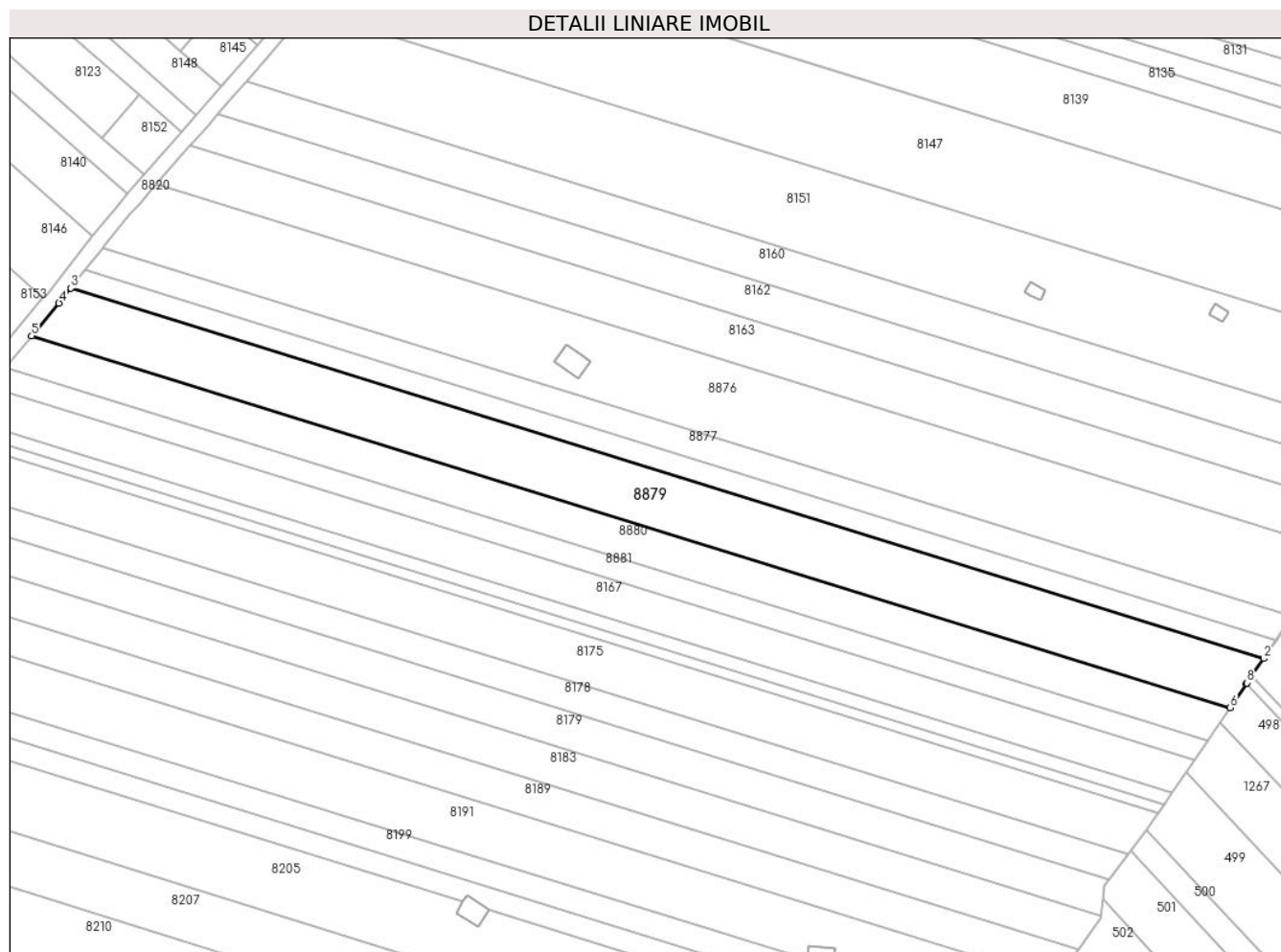
C. Partea III. SARCINI .

Inscrieri privind dezmembramintele dreptului de proprietate, drepturi reale de garanție și sarcini	Referințe
NU SUNT	

Teren

Nr cadastral	Suprafața (mp)*	Observații / Referințe
	7.500	

* Suprafața este determinată în planul de proiecție Stereo 70.



Date referitoare la teren

Crt	Categorie folosință	Intravilan	Suprafața (mp)	Tarla	Parcelă	Nr. topo	Observații / Referințe
1	arabil	NU	7.500	45	232/83	-	

Lungime Segmente

1) Valorile lungimilor segmentelor sunt obținute din proiecție în plan.

Punct început	X / Y	Punct sfârșit	X / Y	Lungime segment (** (m)
1	574.526,49 374.577,181	2	574.530,349 374.582,841	6.85
2	574.530,349 374.582,841	3	574.143,598 374.702,761	404.916
3	574.143,598 374.702,761	4	574.139,786 374.697,957	6.133
4	574.139,786 374.697,957	5	574.130,918 374.687,343	13.831
5	574.130,918 374.687,343	6	574.519,457 374.566,868	406.788

Punct început	X / Y	Punct sfârșit	X / Y	Lungime segment (** (m)
6	574.519,457 374.566,868	7	574.524,735 374.574,608	9.368
7	574.524,735 374.574,608	8	574.524,957 374.574,934	0.394
8	574.524,957 374.574,934	1	574.526,49 374.577,181	2.72

** Lungimile segmentelor sunt determinate în planul de proiecție Stereo 70 și sunt rotunjite la 1 milimetru.

*** Distanța dintre puncte este formată din segmente cumulate ce sunt mai mici decât valoarea 1 milimetru.

**DATE DESPRE IMOBILUL NR. 8880**

Oficiul de Cadastru și Publicitate Imobiliară PRAHOVA
Biroul de Cadastru și Publicitate Imobiliară Ploiești

A. Partea I. Descrierea imobilului

TEREN Extravilan

Adresa: Jud. Prahova

Nr. Crt	Nr cadastral Nr. topografic	Suprafața* (mp)	Observații / Referințe
A1		5.000	Sector cadastral:60 Teren neimprejmuit;

B. Partea II. Proprietari și acte

Inscrieri privitoare la dreptul de proprietate și alte drepturi reale		Referințe
/		
Act Administrativ nr. 110001, din 05/02/2003 emis de CJSDPAT PRAHOVA;		
B1	Intabulare, drept de PROPRIETATE, dobandit prin Reconstituire, cota actuala 1/1, cota initiala 1/1 1) CIOBANU L NICOLAE	A1

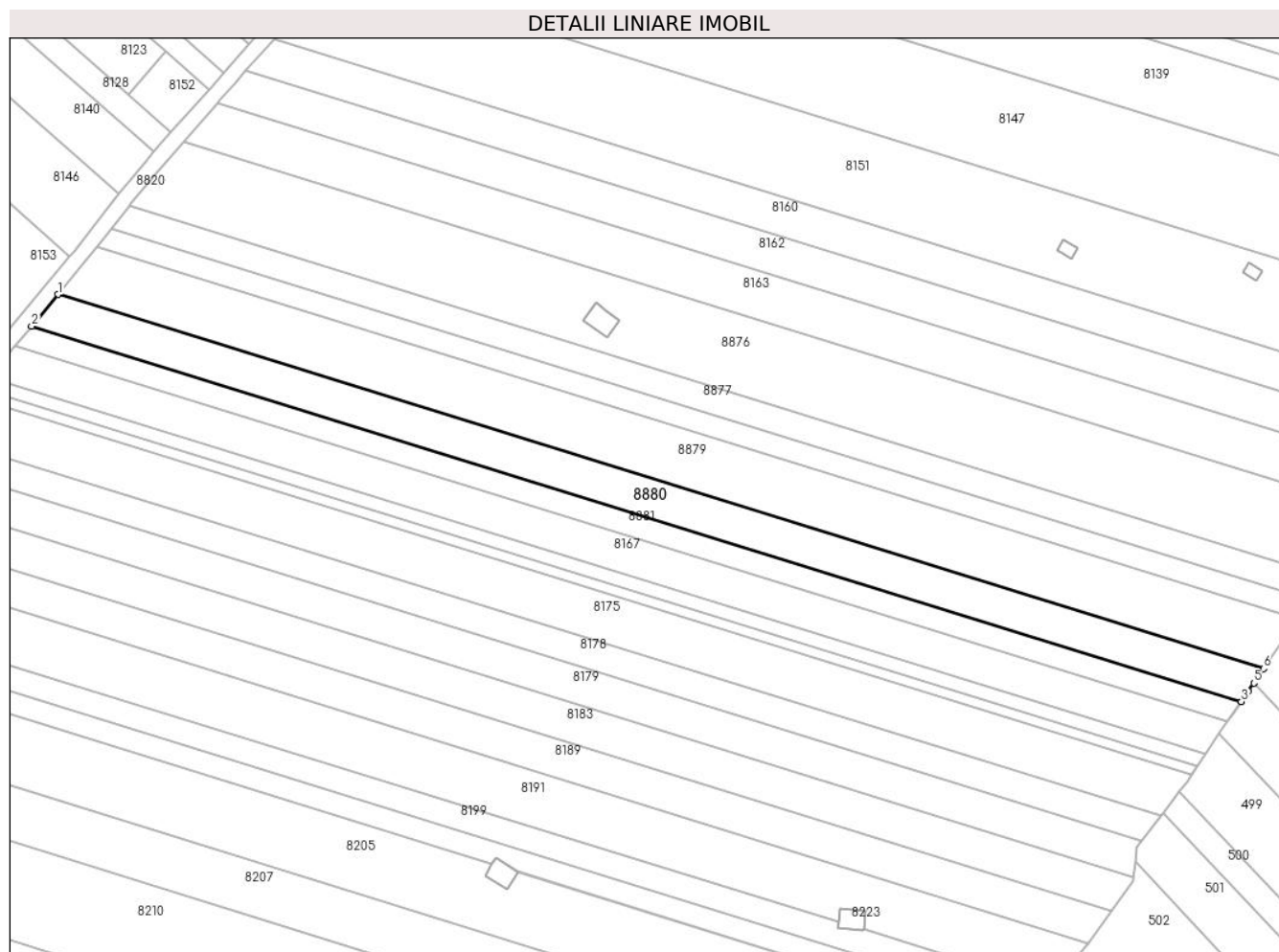
C. Partea III. SARCINI .

Inscrieri privind dezmembramintele dreptului de proprietate, drepturi reale de garanție și sarcini	Referințe
NU SUNT	

Teren

Nr cadastral	Suprafața (mp)*	Observații / Referințe
	5.000	

* Suprafața este determinată în planul de proiecție Stereo 70.



Date referitoare la teren

Crt	Categorie folosință	Intramilan	Suprafața (mp)	Tarla	Parcelă	Nr. topo	Observații / Referințe
1	arabil	NU	5.000	45	232/83/1	-	

Lungime Segmente

1) Valorile lungimilor segmentelor sunt obținute din proiecție în plan.

Punct început	X / Y	Punct sfârșit	X / Y	Lungime segment (** (m)
1	574.130,918 374.687,343	2	574.122,393 374.677,139	13.297
2	574.122,393 374.677,139	3	574.512,226 374.556,263	408.143
3	574.512,226 374.556,263	4	574.514,403 374.559,456	3.865
4	574.514,403 374.559,456	5	574.516,293 374.562,227	3.354
5	574.516,293 374.562,227	6	574.519,457 374.566,868	5.617

Punct început	X / Y	Punct sfârșit	X / Y	Lungime segment (** (m)
6	574.519,457 374.566,868	1	574.130,918 374.687,343	406.788

** Lungimile segmentelor sunt determinate în planul de proiecție Stereo 70 și sunt rotunjite la 1 milimetru.

*** Distanța dintre puncte este formată din segmente cumulate ce sunt mai mici decât valoarea 1 milimetru.

**DATE DESPRE IMOBILUL NR. 8881**

Oficiul de Cadastru și Publicitate Imobiliară PRAHOVA
Biroul de Cadastru și Publicitate Imobiliară Ploiești

A. Partea I. Descrierea imobilului

TEREN Extravilan

Adresa: Jud. Prahova

Nr. Crt	Nr cadastral Nr. topografic	Suprafața* (mp)	Observații / Referințe
A1		3.074	Sector cadastral:60 Teren neimprejmuit;

B. Partea II. Proprietari și acte

Inscrieri privitoare la dreptul de proprietate și alte drepturi reale		Referințe
/		
Act Normativ nr. 7, din 13/03/1996 emis de PARLAMENTUL ROMANIEI;		
B1	Inscrierea posesiei, drept de PROPRIETATE, dobandit prin Lege, cota actuala 1/1, cota initiala 1/1 1) NEIDENTIFICAT NEIDENTIFICAT	A1
Act Normativ nr. 7, din 13/03/1996 emis de PARLAMENTUL ROMANIEI (Art. 13);		
B2	Se noteaza mentiunea de proprietar neidentificat.	A1

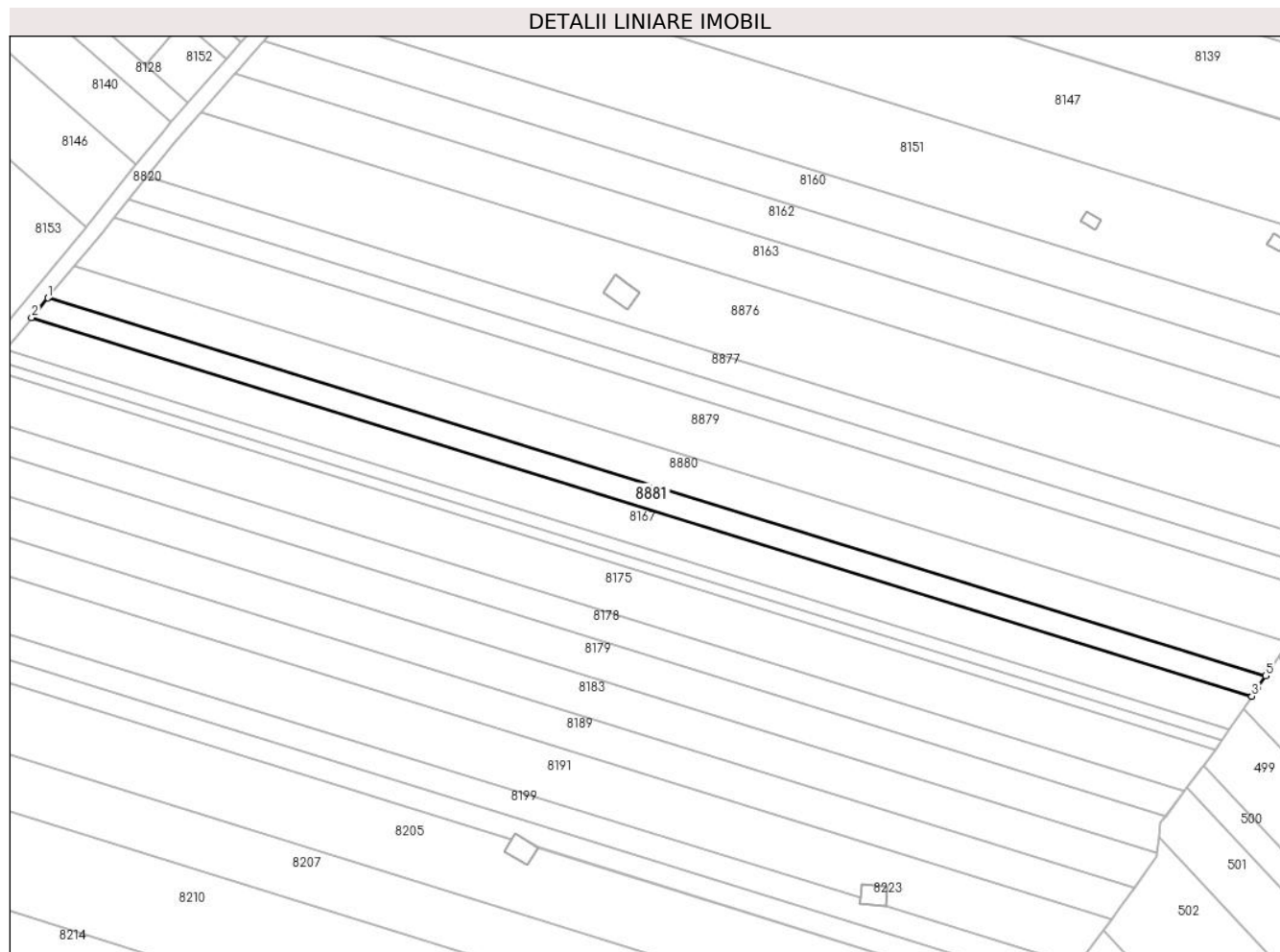
C. Partea III. SARCINI .

Inscrieri privind dezmembramintele dreptului de proprietate, drepturi reale de garanție și sarcini	Referințe
NU SUNT	

Teren

Nr cadastral	Suprafața (mp)*	Observații / Referințe
	3.074	

* Suprafața este determinată în planul de proiecție Stereo 70.



Date referitoare la teren

Crt	Categorie folosință	Intravilan	Suprafața (mp)	Tarla	Parcelă	Nr. topo	Observații / Referințe
1	arabil	NU	3.074	45	232/83/2	-	

Lungime Segmente

1) Valorile lungimilor segmentelor sunt obținute din proiecție în plan.

Punct început	X / Y	Punct sfârșit	X / Y	Lungime segment (** (m)
1	574.122,393 374.677,139	2	574.117,166 374.670,882	8.153
2	574.117,166 374.670,882	3	574.507,792 374.549,76	408.973
3	574.507,792 374.549,76	4	574.509,508 374.552,277	3.046
4	574.509,508 374.552,277	5	574.512,226 374.556,263	4.824
5	574.512,226 374.556,263	1	574.122,393 374.677,139	408.143

**** Lungimile segmentelor sunt determinate în planul de proiecție Stereo 70 și sunt rotunjite la 1 milimetru.**

***** Distanța dintre puncte este formată din segmente cumulate ce sunt mai mici decât valoarea 1 milimetru.**

