

**DATE DESPRE IMOBILUL NR. 7500**

Oficiul de Cadastru și Publicitate Imobiliară PRAHOVA  
Biroul de Cadastru și Publicitate Imobiliară Ploiești

**A. Partea I. Descrierea imobilului**

TEREN Necunoscut

Nr. CF vechi:1078  
Nr. cadastral vechi:1517

Adresa: Loc. Târgșoru Vechi, Str Principala, Jud. Prahova

Nr. Crt	Nr cadastral Nr. topografic	Suprafața* (mp)	Observații / Referințe
A1	25144	5.308	Sector cadastral:42 Teren neimprejmuit;

**Construcții**

Crt	Nr cadastral Nr. topografic	Adresa	Observații / Referințe
A1.1		Loc. Târgșoru Vechi, Str Principala, Jud. Prahova	Nr. niveluri:1; S. construita la sol:98 mp; S. construita desfasurata:98 mp; Cladire de locuit, regim inaltime P
A1.2		Loc. Târgșoru Vechi, Str Principala, Jud. Prahova	Nr. niveluri:1; S. construita la sol:531 mp; S. construita desfasurata:531 mp; Cladire industrial-edilitara, regim inaltime P
A1.3		Loc. Târgșoru Vechi, Str Principala, Jud. Prahova	Nr. niveluri:1; S. construita la sol:41 mp; S. construita desfasurata:41 mp; Cladire anexa, regim inaltime P

**B. Partea II. Proprietari și acte**

Inscrieri privitoare la dreptul de proprietate și alte drepturi reale		Referințe
<b>7037 / 20/03/2006</b>		
Act Notarial nr. 926, din 17/03/2006 emis de BNP.NECULAE AURELIAN;		
B1	Intabulare, drept de PROPRIETATEcumparare ca bun comun, dobandit prin Conventie, cota actuala 1/1, cota initiala 1/1 1) DANIELESCU SEBASTIAN 2) DANIELESCU CECILIA <i>OBSERVATII: (provenita din conversia CF 1078)</i>	A1
/		
Act Administrativ nr. 14456, din 13/09/2024 emis de PRIMĂRIA COMUNEI TÂRGȘORU VECHI (în baza art. 12, alin. 16 din Legea 7);		
B2	Intabulare, drept de PROPRIETATE, dobandit prin Lege, cota actuala 1/1, cota initiala 1/1 1) DANIELESCU SEBASTIAN 2) DANIELESCU CECILIA	A1.1, A1.2, A1.3

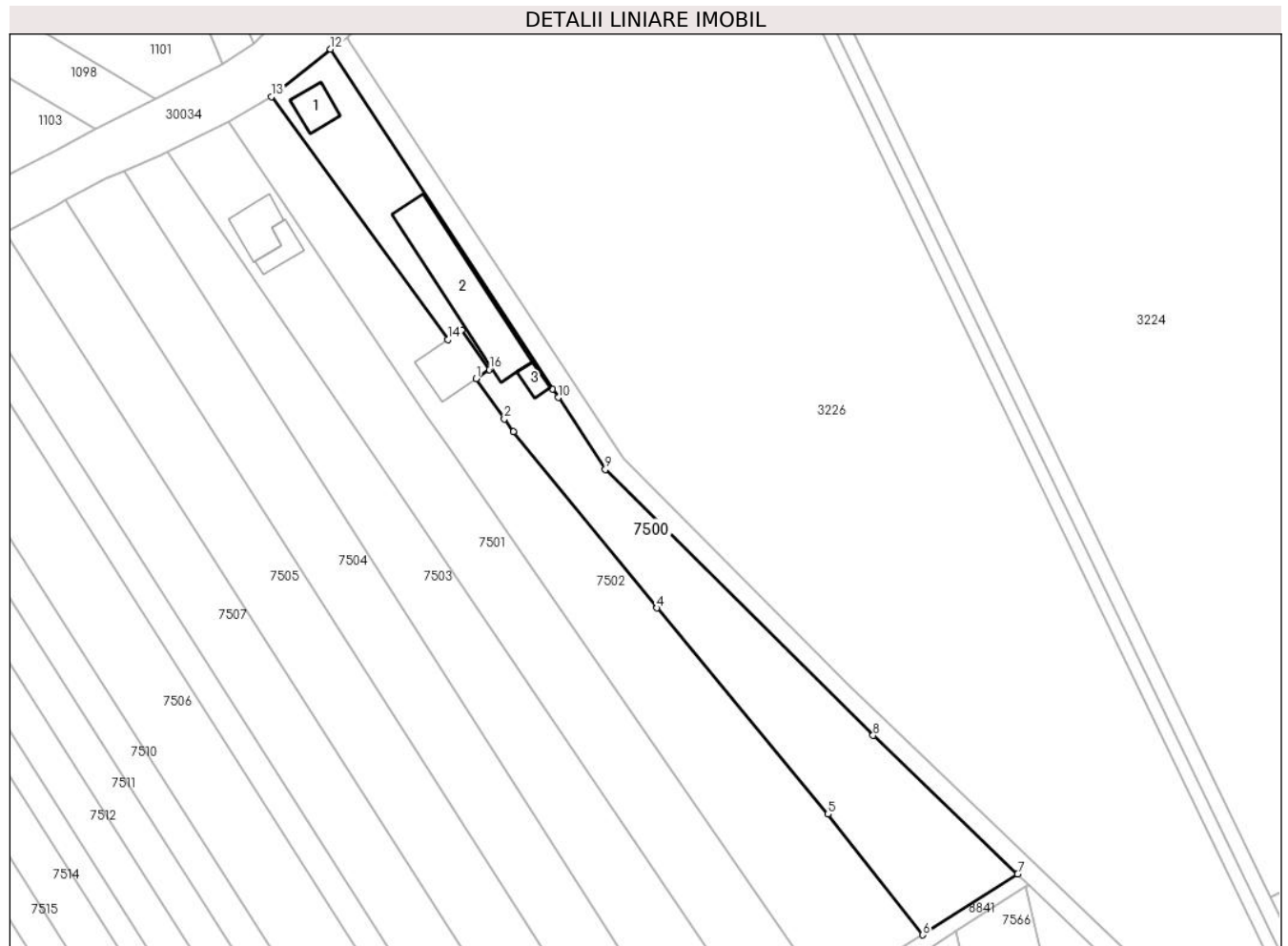
**C. Partea III. SARCINI .**

Inscrieri privind dezmembramintele dreptului de proprietate, drepturi reale de garanție și sarcini	Referințe
NU SUNT	

### Teren

Nr cadastral	Suprafața (mp)*	Observații / Referințe
25144	5.308	

\* Suprafața este determinată în planul de proiecție Stereo 70.



### Date referitoare la teren

Crt	Categorie folosință	Intra vilan	Suprafața (mp)	Tarla	Parcelă	Nr. topo	Observații / Referințe
1	curți constructii	DA	1.824	42	220/23	-	
2	arabil	NU	3.485	42	220/23	-	

### Date referitoare la construcții

Crt	Număr	Destinație construcție	Supraf. (mp)	Situație juridică	Observații / Referințe
A1.1		construcții de locuințe	98	Cu acte	Nr. niveluri:1; S. construita la sol:98 mp; S. construita desfasurata:98 mp; Cladire de locuit, regim inaltime P
A1.2		construcții industriale si edilitare	531	Cu acte	Nr. niveluri:1; S. construita la sol:531 mp; S. construita desfasurata:531 mp; Cladire industrial-edilitara, regim inaltime P
A1.3		construcții anexa	41	Cu acte	Nr. niveluri:1; S. construita la sol:41 mp; S. construita desfasurata:41 mp; Cladire anexa, regim inaltime P



**Lungime Segmente**

1) Valorile lungimilor segmentelor sunt obținute din proiecție în plan.

Punct început	X / Y	Punct sfârșit	X / Y	Lungime segment (** (m)
1	573.311,0 376.753,841	2	573.318,493 376.743,111	13.087
2	573.318,493 376.743,111	3	573.320,935 376.739,612	4.267
3	573.320,935 376.739,612	4	573.359,273 376.692,633	60.637
4	573.359,273 376.692,633	5	573.404,931 376.637,688	71.44
5	573.404,931 376.637,688	6	573.430,235 376.605,472	40.965
6	573.430,235 376.605,472	7	573.455,55 376.621,682	30.06
7	573.455,55 376.621,682	8	573.416,951 376.658,64	53.439
8	573.416,951 376.658,64	9	573.345,44 376.729,542	100.702
9	573.345,44 376.729,542	10	573.332,863 376.748,759	22.967
10	573.332,863 376.748,759	11	573.331,352 376.751,068	2.759
11	573.331,352 376.751,068	12	573.272,074 376.841,644	108.249
12	573.272,074 376.841,644	13	573.256,297 376.828,99	20.225
13	573.256,297 376.828,99	14	573.303,399 376.764,179	80.119
14	573.303,399 376.764,179	15	573.307,166 376.766,806	4.593
15	573.307,166 376.766,806	16	573.314,474 376.756,245	12.843
16	573.314,474 376.756,245	1	573.311,0 376.753,841	4.225

\*\* Lungimile segmentelor sunt determinate în planul de proiecție Stereo 70 și sunt rotunjite la 1 milimetru.

\*\*\* Distanța dintre puncte este formată din segmente cumulate ce sunt mai mici decât valoarea 1 milimetru.



**DATE DESPRE IMOBILUL NR. 7501**

Oficiul de Cadastru și Publicitate Imobiliară PRAHOVA  
Biroul de Cadastru și Publicitate Imobiliară Ploiești

**A. Partea I. Descrierea imobilului**

TEREN Necunoscut

Nr. CF vechi:543(e:543)

Nr. cadastral vechi:839

Adresa: Loc. Târgșoru Vechi, Str Principala, Jud. Prahova

Nr. Crt	Nr cadastral Nr. topografic	Suprafața* (mp)	Observații / Referințe
A1	20373	Din acte: 5.200 Masurata: 5.209	Sector cadastral:42 Teren neimprejmuit;

**Construcții**

Crt	Nr cadastral Nr. topografic	Adresa	Observații / Referințe
A1.1		Loc. Târgșoru Vechi, Str Principala, Jud. Prahova	Nr. niveluri:2; S. construita la sol:148 mp; S. construita desfasurata:296 mp; Cladire de locuit, regim inaltime P+1
A1.2		Loc. Târgșoru Vechi, Str Principala, Jud. Prahova	Nr. niveluri:1; S. construita la sol:75 mp; S. construita desfasurata:75 mp; Cladire anexa, regim inaltime P

**B. Partea II. Proprietari și acte**

Inscrieri privitoare la dreptul de proprietate și alte drepturi reale		Referințe
<b>7610 / 12/05/2004</b>		
Act Notarial nr. 2120, din 10/05/2004 emis de BNP NECULAE AURELIAN;		
B1	Intabulare, drept de PROPRIETATEcumparare ca bun comun, dobandit prin Conventie, cota actuala 1/1, cota initiala 1/1 1) DANIELESCU SEBASTIAN 2) DANIELESCU CECILIA	A1
/		
Act Administrativ nr. 14456, din 13/09/2024 emis de PRIMĂRIA COMUNEI TÂRGȘORU VECHI (în baza art. 12, alin. 16 din Legea 7);		
B2	Intabulare, drept de PROPRIETATE, dobandit prin Lege, cota actuala 1/1, cota initiala 1/1 1) DANIELESCU SEBASTIAN 2) DANIELESCU CECILIA	A1.1, A1.2

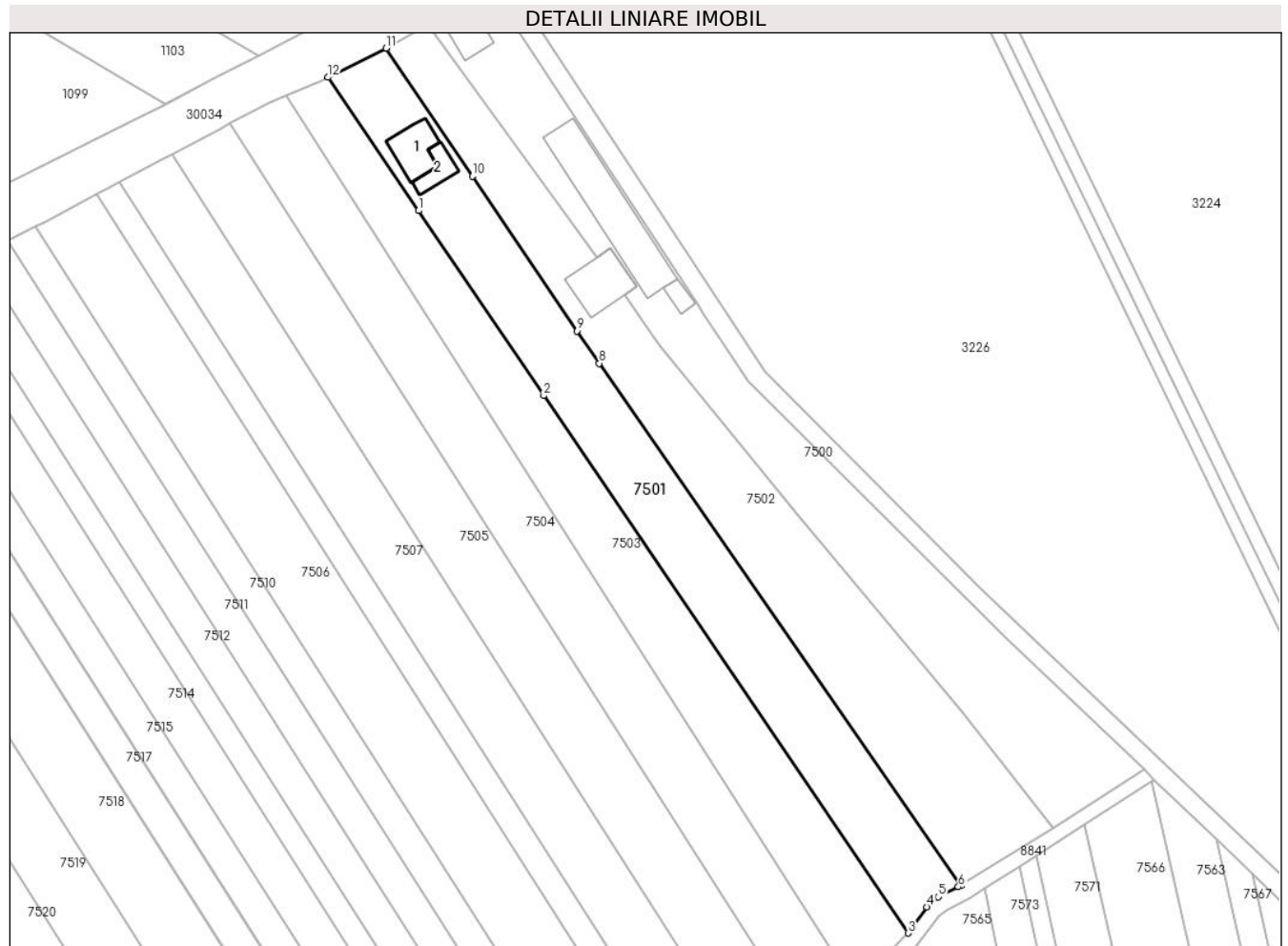
**C. Partea III. SARCINI .**

Inscrieri privind dezmembramintele dreptului de proprietate, drepturi reale de garanție și sarcini	Referințe
NU SUNT	

**Teren**

Nr cadastral	Suprafața (mp)*	Observații / Referințe
20373	Din acte: 5.200 Masurata: 5.209	

\* Suprafața este determinată în planul de proiecție Stereo 70.



**Date referitoare la teren**

Crt	Categorie folosință	Intra vilan	Suprafața (mp)	Tarla	Parcelă	Nr. topo	Observații / Referințe
1	curți constructii	DA	782	42	220/21	-	
2	arabil	DA	1.108	42	220/21	-	
3	arabil	NU	3.319	42	220/21	-	

**Date referitoare la construcții**

Crt	Număr	Destinație construcție	Supraf. (mp)	Situație juridică	Observații / Referințe
A1.1		construcții de locuinte	148	Cu acte	Nr. niveluri:2; S. construita la sol:148 mp; S. construita desfasurata:296 mp; Cladire de locuit, regim inaltime P+1
A1.2		construcții anexa	75	Cu acte	Nr. niveluri:1; S. construita la sol:75 mp; S. construita desfasurata:75 mp; Cladire anexa, regim inaltime P

**Lungime Segmente**

1) Valorile lungimilor segmentelor sunt obținute din proiecție în plan.

Punct început	X / Y	Punct sfârșit	X / Y	Lungime segment (** (m)

Punct început	X / Y	Punct sfârșit	X / Y	Lungime segment (** (m)
1	573.253,788 376.777,146	2	573.288,639 376.725,722	62.121
2	573.288,639 376.725,722	3	573.389,924 376.576,271	180.539
3	573.389,924 376.576,271	4	573.395,157 376.583,519	8.94
4	573.395,157 376.583,519	5	573.398,414 376.586,338	4.308
5	573.398,414 376.586,338	6	573.403,939 376.589,117	6.185
6	573.403,939 376.589,117	7	573.404,618 376.589,571	0.817
7	573.404,618 376.589,571	8	573.304,047 376.734,697	176.567
8	573.304,047 376.734,697	9	573.297,805 376.743,705	10.959
9	573.297,805 376.743,705	10	573.268,773 376.786,713	51.89
10	573.268,773 376.786,713	11	573.244,733 376.822,327	42.968
11	573.244,733 376.822,327	12	573.228,649 376.814,244	18.001
12	573.228,649 376.814,244	1	573.253,788 376.777,146	44.813

\*\* Lungimile segmentelor sunt determinate în planul de proiecție Stereo 70 și sunt rotunjite la 1 milimetru.

\*\*\* Distanța dintre puncte este formată din segmente cumulate ce sunt mai mici decât valoarea 1 milimetru.





**DATE DESPRE IMOBILUL NR. 7502**

Oficiul de Cadastru și Publicitate Imobiliară PRAHOVA  
Biroul de Cadastru și Publicitate Imobiliară Ploiești

**A. Partea I. Descrierea imobilului**

TEREN Necunoscut

Nr. CF vechi:1154  
Nr. cadastral vechi:1588

Adresa: Loc. Târgșoru Vechi, Str Principala, Jud. Prahova

Nr. Crt	Nr cadastral Nr. topografic	Suprafața* (mp)	Observații / Referințe
A1	25174	Din acte: 5.400 Masurata: 5.797	Sector cadastral:42 Teren neimprejmuit;

**Construcții**

Crt	Nr cadastral Nr. topografic	Adresa	Observații / Referințe
A1.1		Loc. Târgșoru Vechi, Str Principala, Jud. Prahova	Nr. niveluri:1; S. construita la sol:197 mp; S. construita desfasurata:197 mp; Cladire industrial-edilitara, regim inaltime P

**B. Partea II. Proprietari și acte**

Inscrieri privitoare la dreptul de proprietate și alte drepturi reale		Referințe
<b>17739 / 21/06/2006</b>		
Act Notarial nr. 2239, din 20/06/2006 emis de BNP.NECULAE AURELIAN;		
B1	Intabulare, drept de PROPRIETATEcumparare ca bun comun, dobandit prin Conventie, cota actuala 1/1, cota initiala 1/1 1) DANIELESCU SEBASTIAN 2) DANIELESCU CECILIA <i>OBSERVATII: (provenita din conversia CF 1154)</i>	A1
/		
Act Administrativ nr. 14456, din 13/09/2024 emis de PRIMĂRIA COMUNEI TÂRGȘORU VECHI (în baza art. 12, alin. 16 din Legea 7);		
B2	Intabulare, drept de PROPRIETATE, dobandit prin Lege, cota actuala 1/1, cota initiala 1/1 1) DANIELESCU SEBASTIAN 2) DANIELESCU CECILIA	A1.1

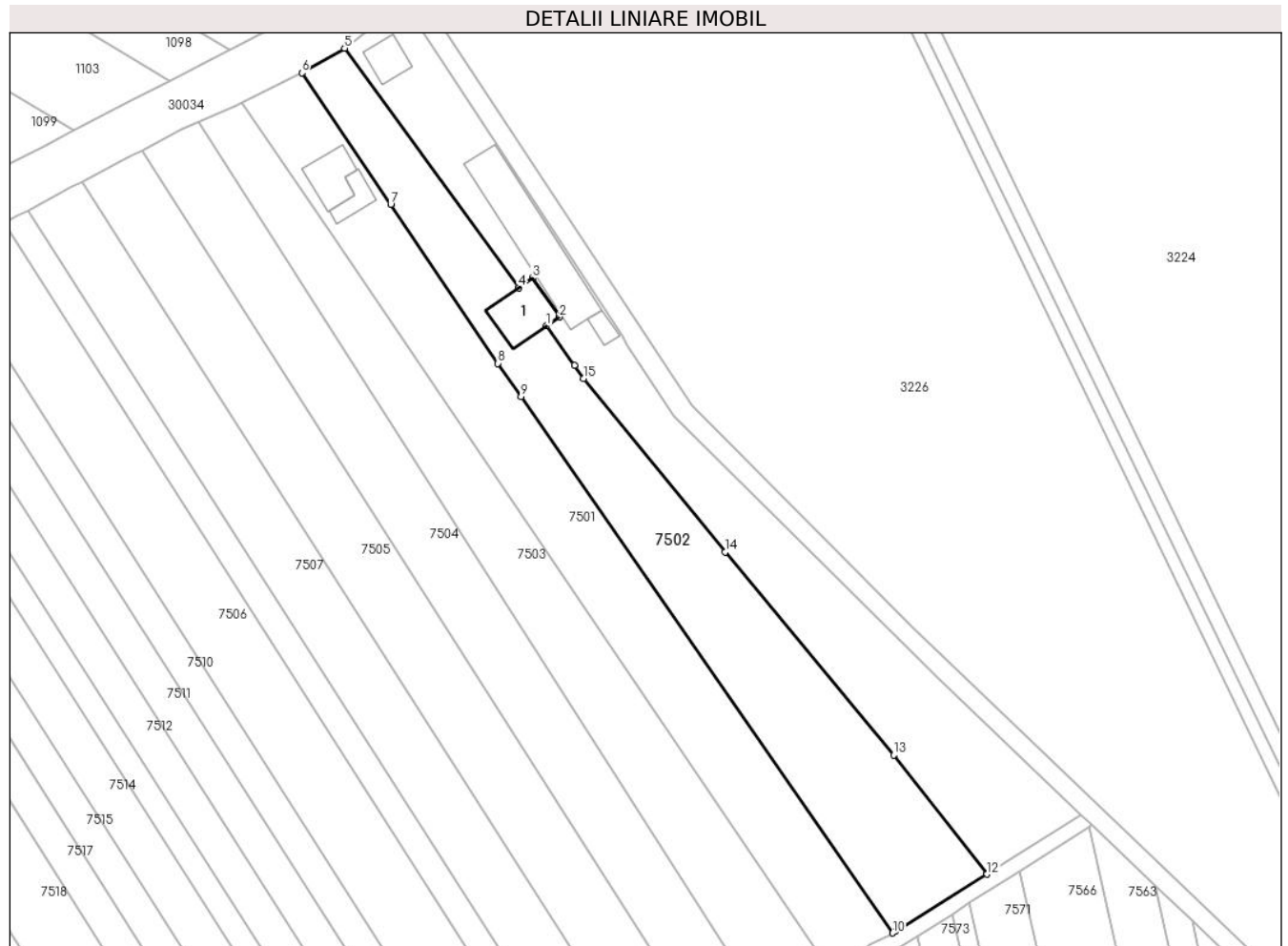
**C. Partea III. SARCINI .**

Inscrieri privind dezmembramintele dreptului de proprietate, drepturi reale de garanție și sarcini	Referințe
NU SUNT	

**Teren**

Nr cadastral	Suprafața (mp)*	Observații / Referințe
25174	Din acte: 5.400 Masurata: 5.797	

\* Suprafața este determinată în planul de proiecție Stereo 70.



**Date referitoare la teren**

Crt	Categorie folosință	Intra vilan	Suprafața (mp)	Tarla	Parcelă	Nr. topo	Observații / Referințe
1	curți constructii	DA	1.658	42	220/22	-	
2	arabil	NU	4.139	42	220/22	-	

**Date referitoare la construcții**

Crt	Număr	Destinație construcție	Supraf. (mp)	Situație juridică	Observații / Referințe
A1.1		construcții industriale și edilitare	197	Cu acte	Nr. niveluri:1; S. construita la sol:197 mp; S. construita desfasurata:197 mp; Cladire industrial-edilitara, regim inaltime P

**Lungime Segmente**

1) Valorile lungimilor segmentelor sunt obținute din proiecție în plan.

Punct început	X / Y	Punct sfârșit	X / Y	Lungime segment (** (m)
1	573.311,0 376.753,841	2	573.314,474 376.756,245	4.225
2	573.314,474 376.756,245	3	573.307,166 376.766,806	12.843

Punct început	X / Y	Punct sfârșit	X / Y	Lungime segment (** (m)
3	573.307,166 376.766,806	4	573.303,399 376.764,179	4.593
4	573.303,399 376.764,179	5	573.256,297 376.828,99	80.119
5	573.256,297 376.828,99	6	573.244,733 376.822,327	13.346
6	573.244,733 376.822,327	7	573.268,773 376.786,713	42.968
7	573.268,773 376.786,713	8	573.297,805 376.743,705	51.89
8	573.297,805 376.743,705	9	573.304,047 376.734,697	10.959
9	573.304,047 376.734,697	10	573.404,618 376.589,571	176.567
10	573.404,618 376.589,571	11	573.405,413 376.590,103	0.957
11	573.405,413 376.590,103	12	573.430,235 376.605,472	29.195
12	573.430,235 376.605,472	13	573.404,931 376.637,688	40.965
13	573.404,931 376.637,688	14	573.359,273 376.692,633	71.44
14	573.359,273 376.692,633	15	573.320,935 376.739,612	60.637
15	573.320,935 376.739,612	16	573.318,493 376.743,111	4.267
16	573.318,493 376.743,111	1	573.311,0 376.753,841	13.087

\*\* Lungimile segmentelor sunt determinate în planul de proiecție Stereo 70 și sunt rotunjite la 1 milimetru.

\*\*\* Distanța dintre puncte este formată din segmente cumulate ce sunt mai mici decât valoarea 1 milimetru.



**DATE DESPRE IMOBILUL NR. 7503**

Oficiul de Cadastru și Publicitate Imobiliară PRAHOVA  
Biroul de Cadastru și Publicitate Imobiliară Ploiești

**A. Partea I. Descrierea imobilului**

TEREN Necunoscut

Adresa: Loc. Târgsoru Vechi, Jud. Prahova

Nr. Crt	Nr cadastral Nr. topografic	Suprafața* (mp)	Observații / Referințe
A1		4.800	Sector cadastral:42 Teren neimprejmut;

**B. Partea II. Proprietari și acte**

Inscrieri privitoare la dreptul de proprietate și alte drepturi reale		Referințe
/		
Act Notarial nr. 58, din 06/08/2019 emis de NP PREDĂ POPESCU FLORENTINA;		
B1	Intabulare, drept de PROPRIETATE, cu titlu de moștenire, dobandit prin Succesiune, cota actuala 1/4, cota initiala 1/4 1) <b>DUMITRAN MIHAELA</b>	A1
Act Notarial nr. 280, din 21/05/2004 emis de NP IVAN CONSTANTIN;		
B2	Intabulare, drept de PROPRIETATE, cu titlu de moștenire, dobandit prin Succesiune, cota actuala 1/4, cota initiala 1/4 1) <b>SOARE GHEORGHE</b>	A1
B3	Intabulare, drept de PROPRIETATE, cu titlu de moștenire, dobandit prin Succesiune, cota actuala 1/4, cota initiala 1/4 1) <b>SOARE NICOLAE</b>	A1
B4	Intabulare, drept de PROPRIETATE, cu titlu de moștenire, dobandit prin Succesiune, cota actuala 1/4, cota initiala 1/4 1) <b>SOARE CONSTANTIN DEFUNCT:Da</b>	A1

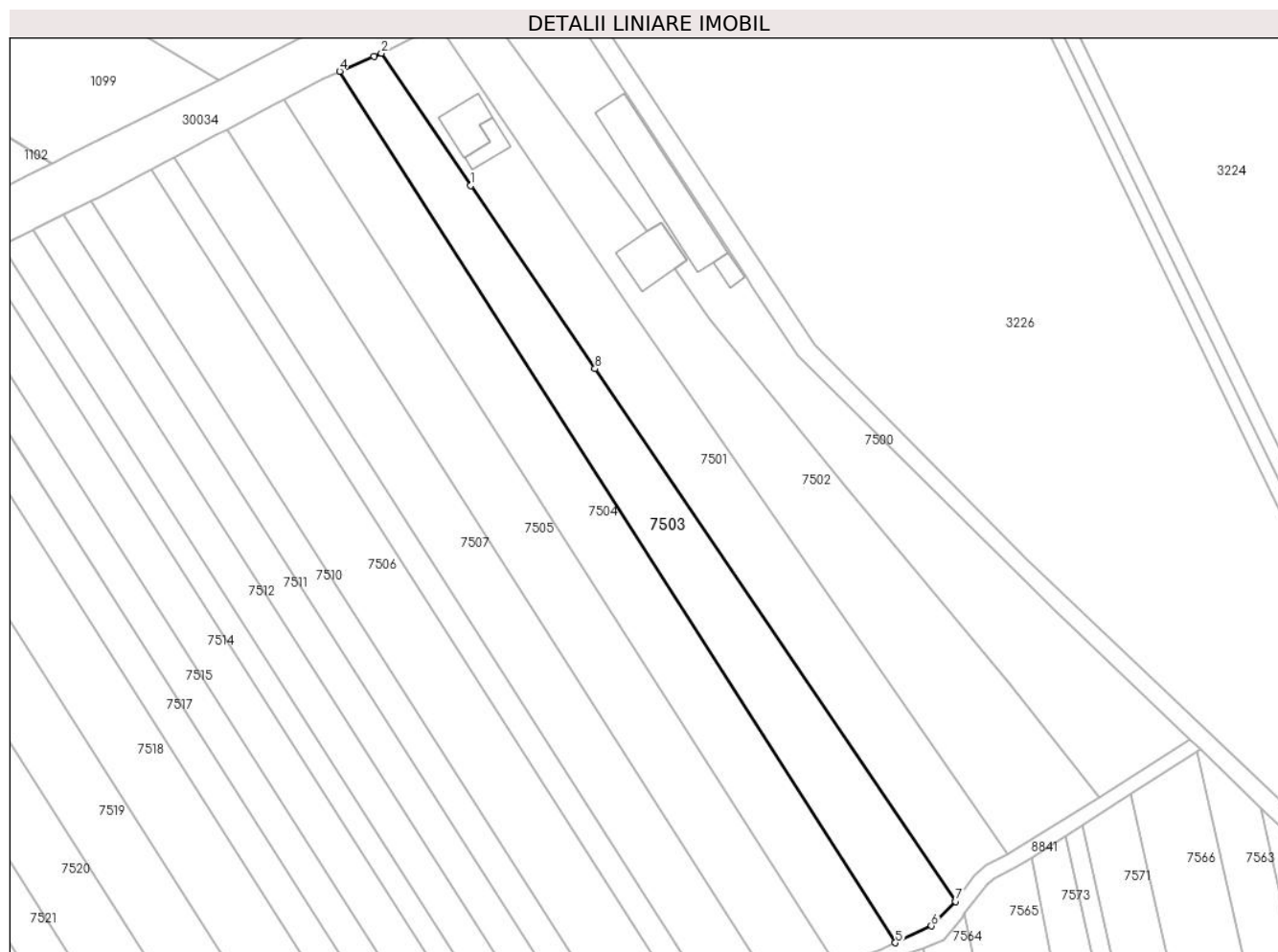
**C. Partea III. SARCINI .**

Inscrieri privind dezmembramintele dreptului de proprietate, drepturi reale de garanție și sarcini	Referințe
NU SUNT	

## Teren

Nr cadastral	Suprafața (mp)*	Observații / Referințe
	4.800	

\* Suprafața este determinată în planul de proiecție Stereo 70.



## Date referitoare la teren

Crt	Categorie folosință	Intravilan	Suprafața (mp)	Tarla	Parcelă	Nr. topo	Observații / Referințe
1	arabil	DA	487	42	220/20	-	
2	arabil	NU	4.313	42	220/20	-	

## Lungime Segmente

1) Valorile lungimilor segmentelor sunt obținute din proiecție în plan.

Punct început	X / Y	Punct sfârșit	X / Y	Lungime segment (** (m)
1	573.253,788 376.777,146	2	573.228,649 376.814,244	44.813
2	573.228,649 376.814,244	3	573.226,568 376.813,344	2.267
3	573.226,568 376.813,344	4	573.216,92 376.809,171	10.512
4	573.216,92 376.809,171	5	573.372,98 376.564,667	290.064



Punct început	X / Y	Punct sfârșit	X / Y	Lungime segment (** (m)
5	573.372,98 376.564,667	6	573.383,123 376.569,404	11.195
6	573.383,123 376.569,404	7	573.389,924 376.576,271	9.665
7	573.389,924 376.576,271	8	573.288,639 376.725,722	180.539
8	573.288,639 376.725,722	1	573.253,788 376.777,146	62.121

\*\* Lungimile segmentelor sunt determinate în planul de proiecție Stereo 70 și sunt rotunjite la 1 milimetru.

\*\*\* Distanța dintre puncte este formată din segmente cumulate ce sunt mai mici decât valoarea 1 milimetru.



**DATE DESPRE IMOBILUL NR. 7504**

Oficiul de Cadastru și Publicitate Imobiliară PRAHOVA  
Biroul de Cadastru și Publicitate Imobiliară Ploiești

**A. Partea I. Descrierea imobilului**

TEREN Extravilan

Adresa: Jud. Prahova

Nr. Crt	Nr cadastral Nr. topografic	Suprafața* (mp)	Observații / Referințe
A1		5.000	Sector cadastral:42 Teren neimprejmuit;

**B. Partea II. Proprietari și acte**

Inscrieri privitoare la dreptul de proprietate și alte drepturi reale		Referințe
/		
Act Notarial nr. 69402, din 06/10/2003 emis de NP NECULAE AURELIAN;		
B1	Intabulare, drept de PROPRIETATE, cu titlu de cumpărare, dobandit prin Conventie, cota actuala 1/1, cota initiala 1/1 1) DANIELESCU SEBASTIAN 2) DANIELESCU CECILIA	A1

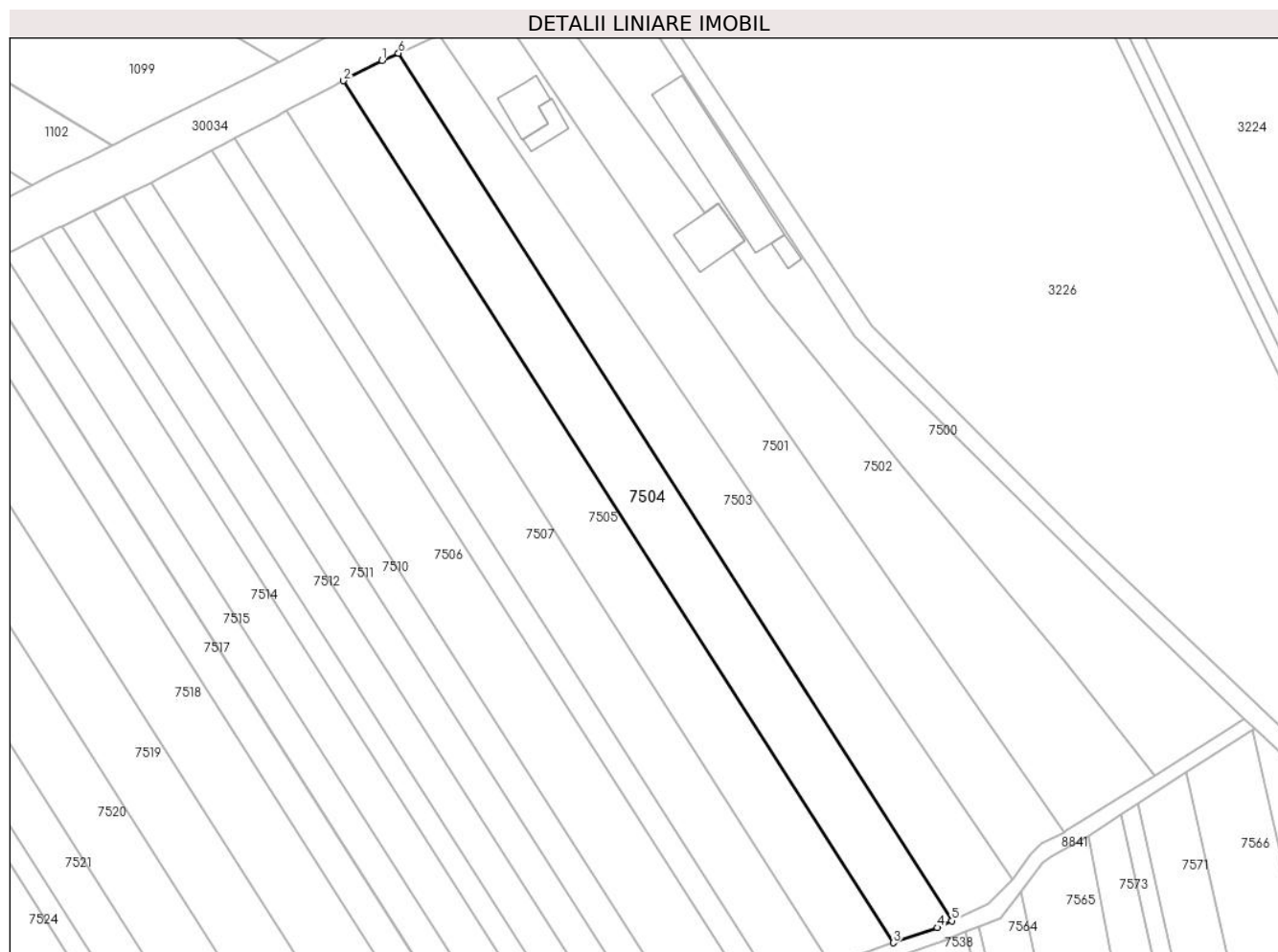
**C. Partea III. SARCINI .**

Inscrieri privind dezmembramintele dreptului de proprietate, drepturi reale de garanție și sarcini	Referințe
NU SUNT	

## Teren

Nr cadastral	Suprafața (mp)*	Observații / Referințe
	5.000	

\* Suprafața este determinată în planul de proiecție Stereo 70.



## Date referitoare la teren

Crt	Categorie folosință	Intra vilan	Suprafața (mp)	Tarla	Parcelă	Nr. topo	Observații / Referințe
1	arabil	NU	5.000	42	220/19	-	

## Lungime Segmente

1) Valorile lungimilor segmentelor sunt obținute din proiecție în plan.

Punct început	X / Y	Punct sfârșit	X / Y	Lungime segment (** (m)
1	573.212,207 376.807,132	2	573.201,383 376.801,407	12.245
2	573.201,383 376.801,407	3	573.356,449 376.558,462	288.215
3	573.356,449 376.558,462	4	573.368,855 376.562,74	13.123
4	573.368,855 376.562,74	5	573.372,98 376.564,667	4.553
5	573.372,98 376.564,667	6	573.216,92 376.809,171	290.064

Punct început	X / Y	Punct sfârșit	X / Y	Lungime segment (** (m)
6	573.216,92 376.809,171	1	573.212,207 376.807,132	5.135

\*\* Lungimile segmentelor sunt determinate în planul de proiecție Stereo 70 și sunt rotunjite la 1 milimetru.

\*\*\* Distanța dintre puncte este formată din segmente cumulate ce sunt mai mici decât valoarea 1 milimetru.





**DATE DESPRE IMOBILUL NR. 7505**

Oficiul de Cadastru și Publicitate Imobiliară PRAHOVA  
Biroul de Cadastru și Publicitate Imobiliară Ploiești

**A. Partea I. Descrierea imobilului**

TEREN Extravilan

Adresa: Jud. Prahova, sat Tîrgșoru Vechi

Nr. Crt	Nr cadastral Nr. topografic	Suprafața* (mp)	Observații / Referințe
A1	25007	Din acte: 5.300 Masurata: 5.200	Sector cadastral:42 Teren neimprejmuț;

**B. Partea II. Proprietari și acte**

Inscrieri privitoare la dreptul de proprietate și alte drepturi reale		Referințe
<b>59767 / 08/10/2012</b>		
Act Administrativ nr. 73389, din 07/04/1998 emis de COMISIA JUDETEANA PRAHOVA (act notarial nr. 99/28-05-2007 emis de NP BARBU FLOAREA;);		
B2	Intabulare, drept de PROPRIETATE, dobandit prin Succesiune, cota actuala 1/2, cota initiala 1/2 1) <b>MOCANU STELIANA</b>	A1
<b>75501 / 11/12/2012</b>		
Act Notarial nr. 6049, din 10/12/2012 emis de NP POPESCU VIORICA;		
B3	Intabulare, drept de PROPRIETATE cumparare ca bun comun, dobandit prin Conventie, cota actuala 1/2, cota initiala 1/2 1) <b>NAE I GHEORGHE</b> 2) <b>NAE ELENA</b>	A1
<b>99644 / 30/09/2015</b>		
Act Administrativ nr. 99644, din 30/09/2015 emis de OCPI PRAHOVA;		
B4	se noteaza repositionarea imobilului conform documentatiei cadastrale anexate	A1
<b>18415 / 24/02/2016</b>		
Act Normativ nr. 17, din 07/03/2014 emis de Parlamentul Romaniei;		
B5	Imobil aflat sub incidenta art.3 alin.(1) din Legea 17/2014	A1

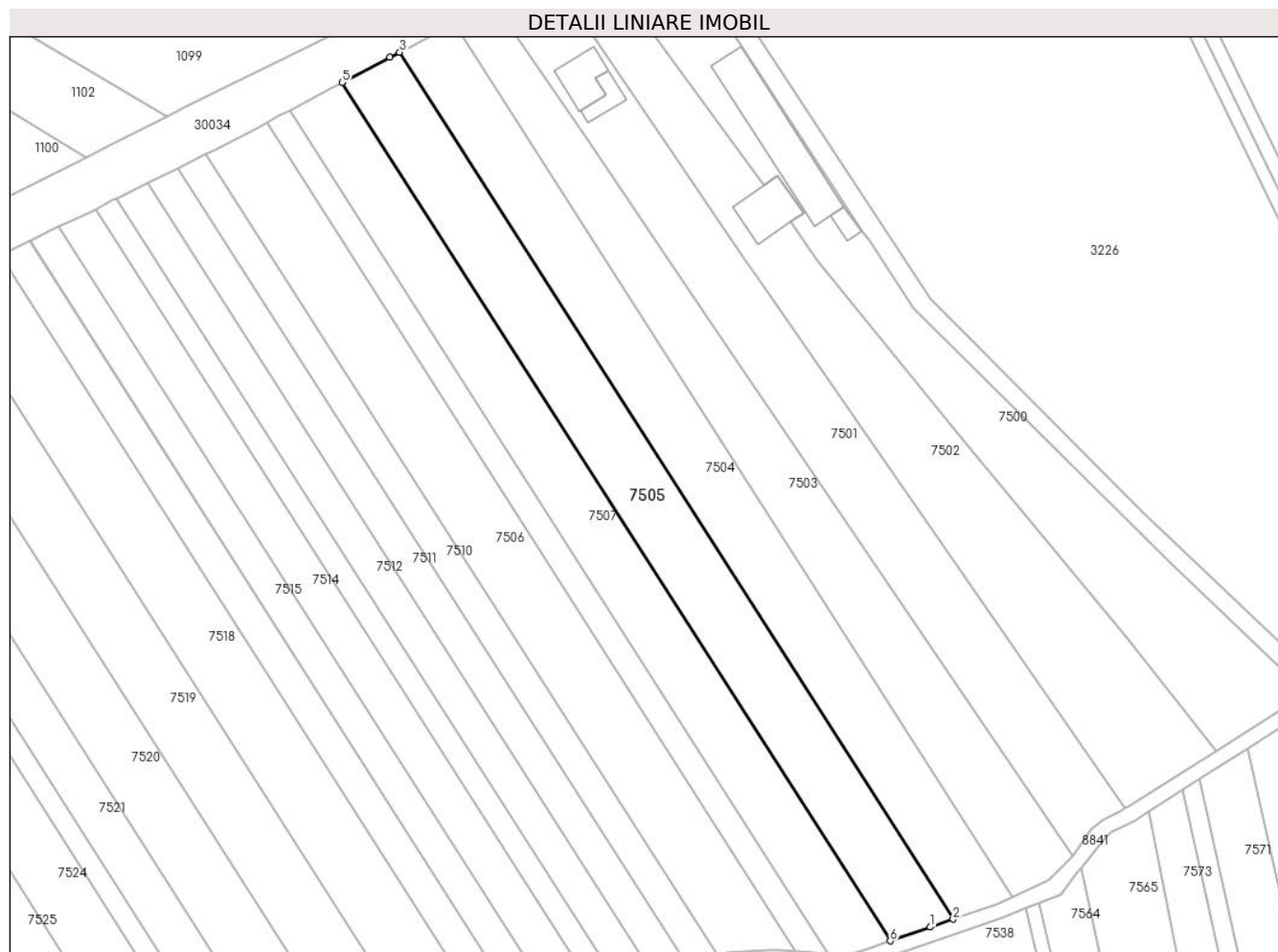
**C. Partea III. SARCINI .**

Inscrieri privind dezmembramintele dreptului de proprietate, drepturi reale de garanție și sarcini	Referințe
NU SUNT	

### Teren

Nr cadastral	Suprafața (mp)*	Observații / Referințe
25007	Din acte: 5.300 Masurata: 5.200	

\* Suprafața este determinată în planul de proiecție Stereo 70.



### Date referitoare la teren

Crt	Categorie folosință	Intra vilan	Suprafața (mp)	Tarla	Parcelă	Nr. topo	Observații / Referințe
1	arabil	NU	5.200	42	A220/18	-	

### Lungime Segmente

1) Valorile lungimilor segmentelor sunt obținute din proiecție în plan.

Punct început	X / Y	Punct sfârșit	X / Y	Lungime segment (** (m)
1	573.350,055 376.556,258	2	573.356,449 376.558,462	6.763
2	573.356,449 376.558,462	3	573.201,383 376.801,407	288.215
3	573.201,383 376.801,407	4	573.198,649 376.799,96	3.093
4	573.198,649 376.799,96	5	573.185,301 376.792,9	15.1
5	573.185,301 376.792,9	6	573.338,817 376.552,384	285.333

Punct început	X / Y	Punct sfârșit	X / Y	Lungime segment (** (m)
6	573.338,817 376.552,384	1	573.350,055 376.556,258	11.887

\*\* Lungimile segmentelor sunt determinate în planul de proiecție Stereo 70 și sunt rotunjite la 1 milimetru.

\*\*\* Distanța dintre puncte este formată din segmente cumulate ce sunt mai mici decât valoarea 1 milimetru.



**DATE DESPRE IMOBILUL NR. 7506**

Oficiul de Cadastru și Publicitate Imobiliară PRAHOVA  
Biroul de Cadastru și Publicitate Imobiliară Ploiești

**A. Partea I. Descrierea imobilului**

TEREN Extravilan

Adresa: Jud. Prahova

Nr. Crt	Nr cadastral Nr. topografic	Suprafața* (mp)	Observații / Referințe
A1		5.200	Sector cadastral:42 Teren neimprejmuit;

**B. Partea II. Proprietari și acte**

Inscrieri privitoare la dreptul de proprietate și alte drepturi reale		Referințe
/		
Act Notarial nr. 267, din 30/09/2020 emis de NP LUPU MARIA-LUIZA;		
B1	Intabulare, drept de PROPRIETATE, cu titlu de moștenire, dobandit prin Succesiune, cota actuala 1/1, cota initiala 1/1 1) STROIE MARIA-MARINELA	A1

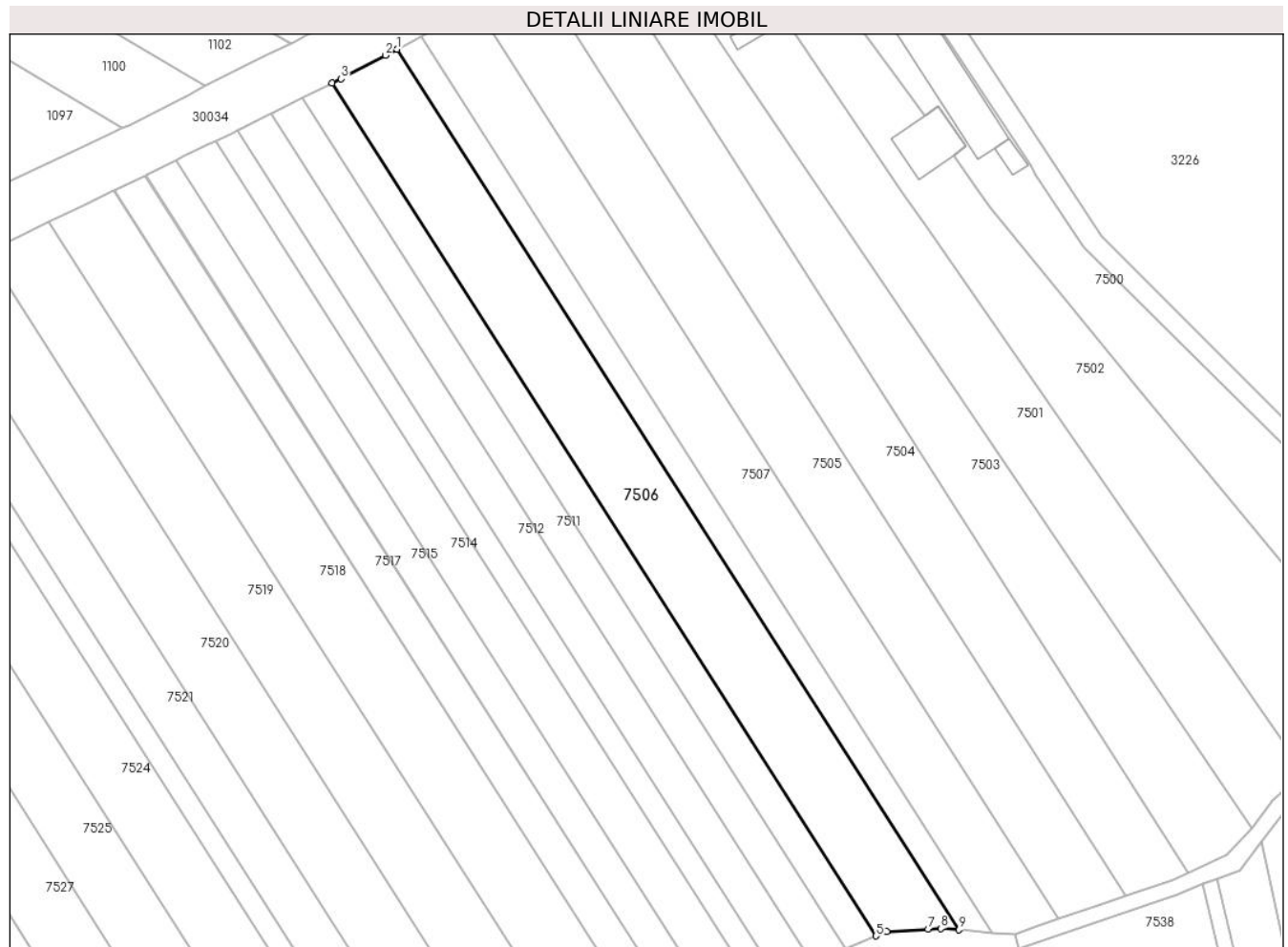
**C. Partea III. SARCINI .**

Inscrieri privind dezmembramintele dreptului de proprietate, drepturi reale de garanție și sarcini	Referințe
NU SUNT	

**Teren**

Nr cadastral	Suprafața (mp)*	Observații / Referințe
	5.200	

\* Suprafața este determinată în planul de proiecție Stereo 70.



**Date referitoare la teren**

Crt	Categorie folosință	Intra vilan	Suprafața (mp)	Tarla	Parcelă	Nr. topo	Observații / Referințe
1	arabil	NU	5.200	42	220/15	-	

**Lungime Segmente**

1) Valorile lungimilor segmentelor sunt obținute din proiecție în plan.

Punct început	X / Y	Punct sfârșit	X / Y	Lungime segment (** (m)
1	573.164,224 376.781,752	2	573.161,186 376.780,145	3.437
2	573.161,186 376.780,145	3	573.149,458 376.773,942	13.267
3	573.149,458 376.773,942	4	573.147,125 376.772,783	2.605
4	573.147,125 376.772,783	5	573.290,619 376.547,968	266.706
5	573.290,619 376.547,968	6	573.293,445 376.549,09	3.041



Punct început	X / Y	Punct sfârșit	X / Y	Lungime segment (** (m)
6	573.293,445 376.549,09	7	573.304,335 376.549,734	10.909
7	573.304,335 376.549,734	8	573.307,755 376.549,936	3.426
8	573.307,755 376.549,936	9	573.312,426 376.549,561	4.686
9	573.312,426 376.549,561	1	573.164,224 376.781,752	275.457

\*\* Lungimile segmentelor sunt determinate în planul de proiecție Stereo 70 și sunt rotunjite la 1 milimetru.

\*\*\* Distanța dintre puncte este formată din segmente cumulate ce sunt mai mici decât valoarea 1 milimetru.



**DATE DESPRE IMOBILUL NR. 7507**

Oficiul de Cadastru și Publicitate Imobiliară PRAHOVA  
Biroul de Cadastru și Publicitate Imobiliară Ploiești

**A. Partea I. Descrierea imobilului**

TEREN Extravilan

Adresa: Jud. Prahova

Nr. Crt	Nr cadastral Nr. topografic	Suprafața* (mp)	Observații / Referințe
A1	26588	4.700	Sector cadastral:42 Teren neimprejmut;

**B. Partea II. Proprietari și acte**

Inscrieri privitoare la dreptul de proprietate și alte drepturi reale		Referințe
<b>93906 / 14/09/2015</b>		
Act Administrativ nr. 205341, din 02/07/2009 emis de CJSDPAT PRAHOVA (act notarial nr. 117/02-06-2008 emis de NP Laslo Cristina-Carmen; act notarial nr. 5725/02-09-2008 emis de NP Laslo Cristina-Carmen; act notarial nr. 39/20-03-2015 emis de NP Dobre Stelorian Daniel; act notarial nr. 116/15-07-2015 emis de NP Laslo Cristina-Carmen;);		
B3	se noteaza faptul ca imobilul se afla sub incidenta art.3 (alin.1) din Legea nr.17/2014	A1
<b>79109 / 23/08/2016</b>		
Act Notarial nr. 1936, din 22/08/2016 emis de Np Dobre Stelorian Daniel;		
B4	Intabulare, drept de PROPRIETATEcumparare ca bun comun, dobandit prin Conventie, cota actuala 1/4, cota initiala 1/4 1) SĂVULESCU BOGDAN-IOAN 2) SAVULESCU FLORENTINA	A1
Act Notarial nr. 1937, din 22/08/2016 emis de Np Dobre Stelorian Daniel;		
B5	Intabulare, drept de PROPRIETATEcumparare ca bun comun, dobandit prin Conventie, cota actuala 3/4, cota initiala 3/4 1) SĂVULESCU BOGDAN-IOAN 2) SAVULESCU FLORENTINA	A1

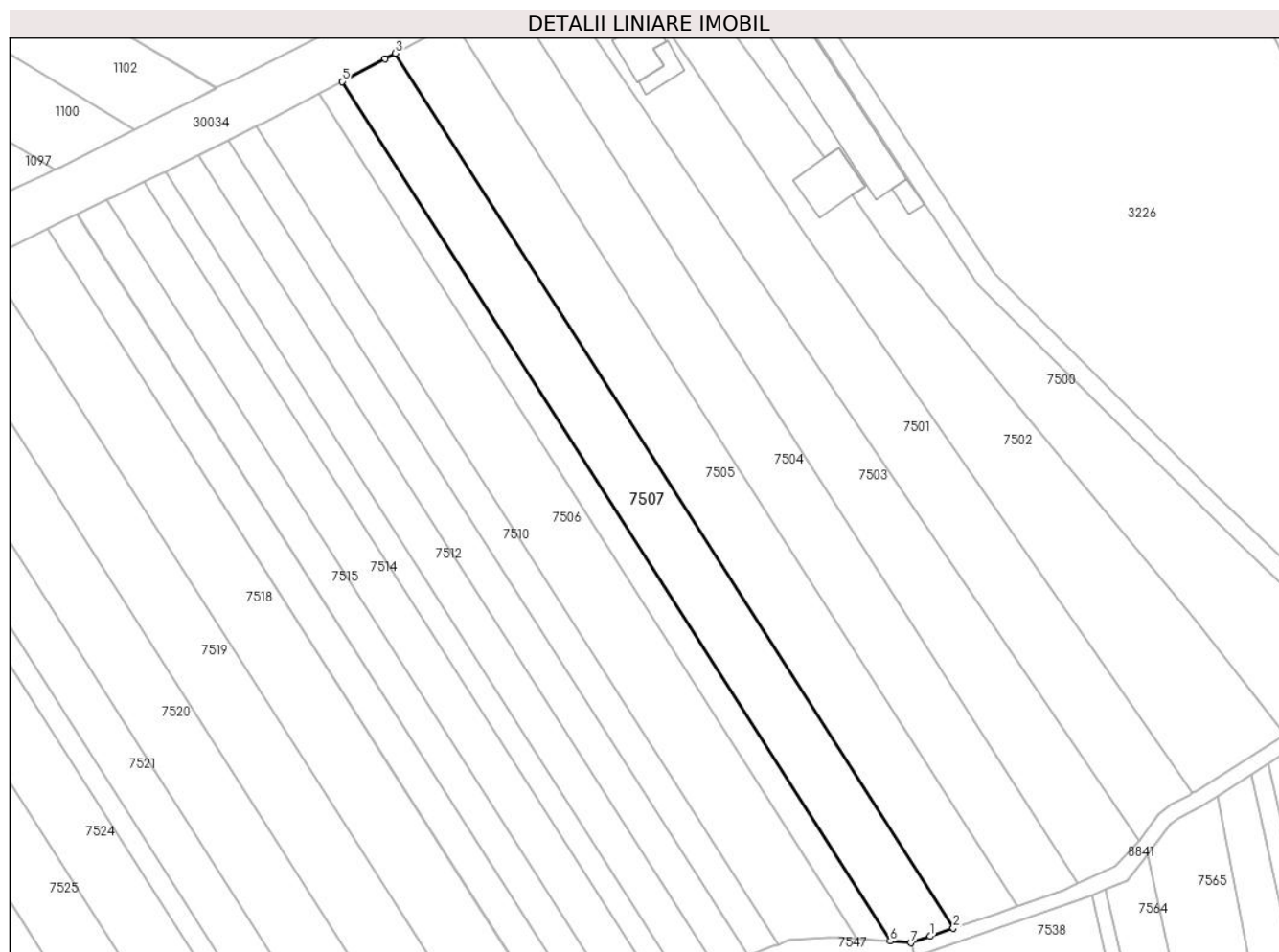
**C. Partea III. SARCINI .**

Inscrieri privind dezmembramintele dreptului de proprietate, drepturi reale de garanție și sarcini	Referințe
NU SUNT	

## Teren

Nr cadastral	Suprafața (mp)*	Observații / Referințe
26588	4.700	

\* Suprafața este determinată în planul de proiecție Stereo 70.



## Date referitoare la teren

Crt	Categorie folosință	Intra vilan	Suprafața (mp)	Tarla	Parcelă	Nr. topo	Observații / Referințe
1	arabil	NU	4.700	42	220/17	-	

## Lungime Segmente

1) Valorile lungimilor segmentelor sunt obținute din proiecție în plan.

Punct început	X / Y	Punct sfârșit	X / Y	Lungime segment (** (m)
1	573.332,393 376.550,169	2	573.338,817 376.552,384	6.795
2	573.338,817 376.552,384	3	573.185,301 376.792,9	285.333
3	573.185,301 376.792,9	4	573.182,508 376.791,423	3.159
4	573.182,508 376.791,423	5	573.170,607 376.785,128	13.463
5	573.170,607 376.785,128	6	573.321,425 376.548,838	280.32

Punct început	X / Y	Punct sfârșit	X / Y	Lungime segment (** (m)
6	573.321,425 376.548,838	7	573.327,188 376.548,375	5.782
7	573.327,188 376.548,375	1	573.332,393 376.550,169	5.505

\*\* Lungimile segmentelor sunt determinate în planul de proiecție Stereo 70 și sunt rotunjite la 1 milimetru.

\*\*\* Distanța dintre puncte este formată din segmente cumulate ce sunt mai mici decât valoarea 1 milimetru.



**DATE DESPRE IMOBILUL NR. 7508**

Oficiul de Cadastru și Publicitate Imobiliară PRAHOVA  
Biroul de Cadastru și Publicitate Imobiliară Ploiești

**A. Partea I. Descrierea imobilului**

TEREN Extravilan

Adresa: Jud. Prahova

Nr. Crt	Nr cadastral Nr. topografic	Suprafața* (mp)	Observații / Referințe
A1		2.000	Sector cadastral:42 Teren neimprejmuit;

**B. Partea II. Proprietari și acte**

Inscrieri privitoare la dreptul de proprietate și alte drepturi reale		Referințe
/		
Act Administrativ nr. 76560, din 11/11/1999 emis de CJSDPAT PRAHOVA;		
B1	Intabulare, drept de PROPRIETATE, dobandit prin Reconstituire, cota actuala 1/1, cota initiala 1/1 1) NICULAE TUDOR 2) DUMITRU IOANA 3) JILESCU MARIA	A1

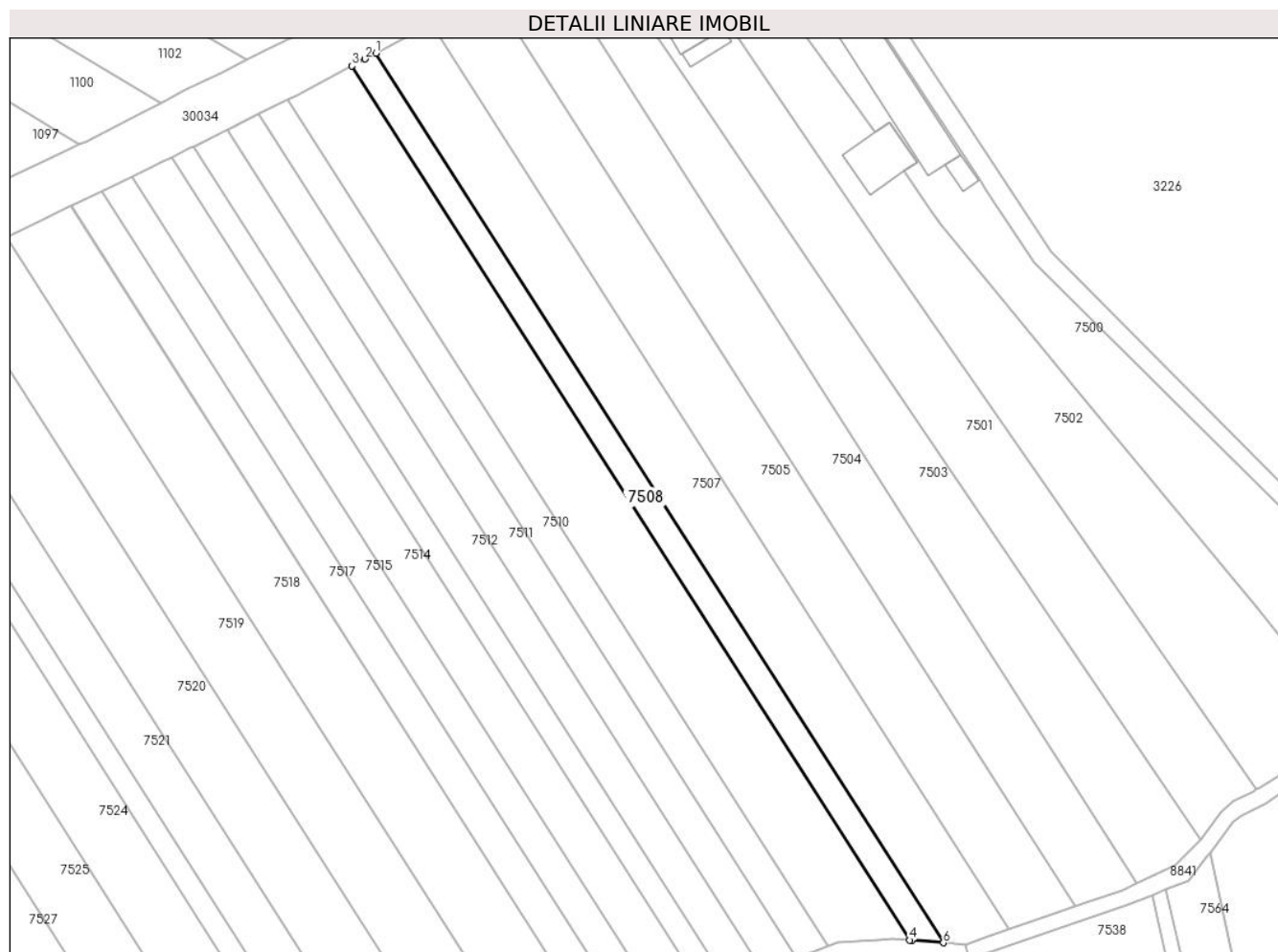
**C. Partea III. SARCINI .**

Inscrieri privind dezmembramintele dreptului de proprietate, drepturi reale de garanție și sarcini	Referințe
NU SUNT	

## Teren

Nr cadastral	Suprafața (mp)*	Observații / Referințe
	2.000	

\* Suprafața este determinată în planul de proiecție Stereo 70.



## Date referitoare la teren

Crt	Categorie folosință	Intra vilan	Suprafața (mp)	Tarla	Parcelă	Nr. topo	Observații / Referințe
1	arabil	NU	2.000	42	220/16	-	

## Lungime Segmente

1) Valorile lungimilor segmentelor sunt obținute din proiecție în plan.

Punct început	X / Y	Punct sfârșit	X / Y	Lungime segment (** (m)
1	573.170,607 376.785,128	2	573.167,672 376.783,576	3.32
2	573.167,672 376.783,576	3	573.164,224 376.781,752	3.901
3	573.164,224 376.781,752	4	573.312,426 376.549,561	275.457
4	573.312,426 376.549,561	5	573.313,094 376.549,507	0.67
5	573.313,094 376.549,507	6	573.321,425 376.548,838	8.358



Punct început	X / Y	Punct sfârșit	X / Y	Lungime segment (** (m)
6	573.321,425 376.548,838	1	573.170,607 376.785,128	280.32

\*\* Lungimile segmentelor sunt determinate în planul de proiecție Stereo 70 și sunt rotunjite la 1 milimetru.

\*\*\* Distanța dintre puncte este formată din segmente cumulate ce sunt mai mici decât valoarea 1 milimetru.



**DATE DESPRE IMOBILUL NR. 7509**

Oficiul de Cadastru și Publicitate Imobiliară PRAHOVA  
Biroul de Cadastru și Publicitate Imobiliară Ploiești

**A. Partea I. Descrierea imobilului**

TEREN Extravilan

Adresa: Jud. Prahova

Nr. Crt	Nr cadastral Nr. topografic	Suprafața* (mp)	Observații / Referințe
A1		184	Sector cadastral:42 Teren neimprejmut;

**B. Partea II. Proprietari și acte**

Inscrieri privitoare la dreptul de proprietate și alte drepturi reale		Referințe
/		
Act Normativ nr. 7, din 13/03/1996 emis de PARLAMENTUL ROMANIEI;		
B1	Inscrierea posesiei, drept de PROPRIETATE, dobandit prin Lege, cota actuala 1/1, cota initiala 1/1 1) NEIDENTIFICAT NEIDENTIFICAT	A1
Act Normativ nr. 7, din 13/03/1996 emis de PARLAMENTUL ROMANIEI (Art. 13);		
B2	Se noteaza mentiunea de proprietar neidentificat.	A1

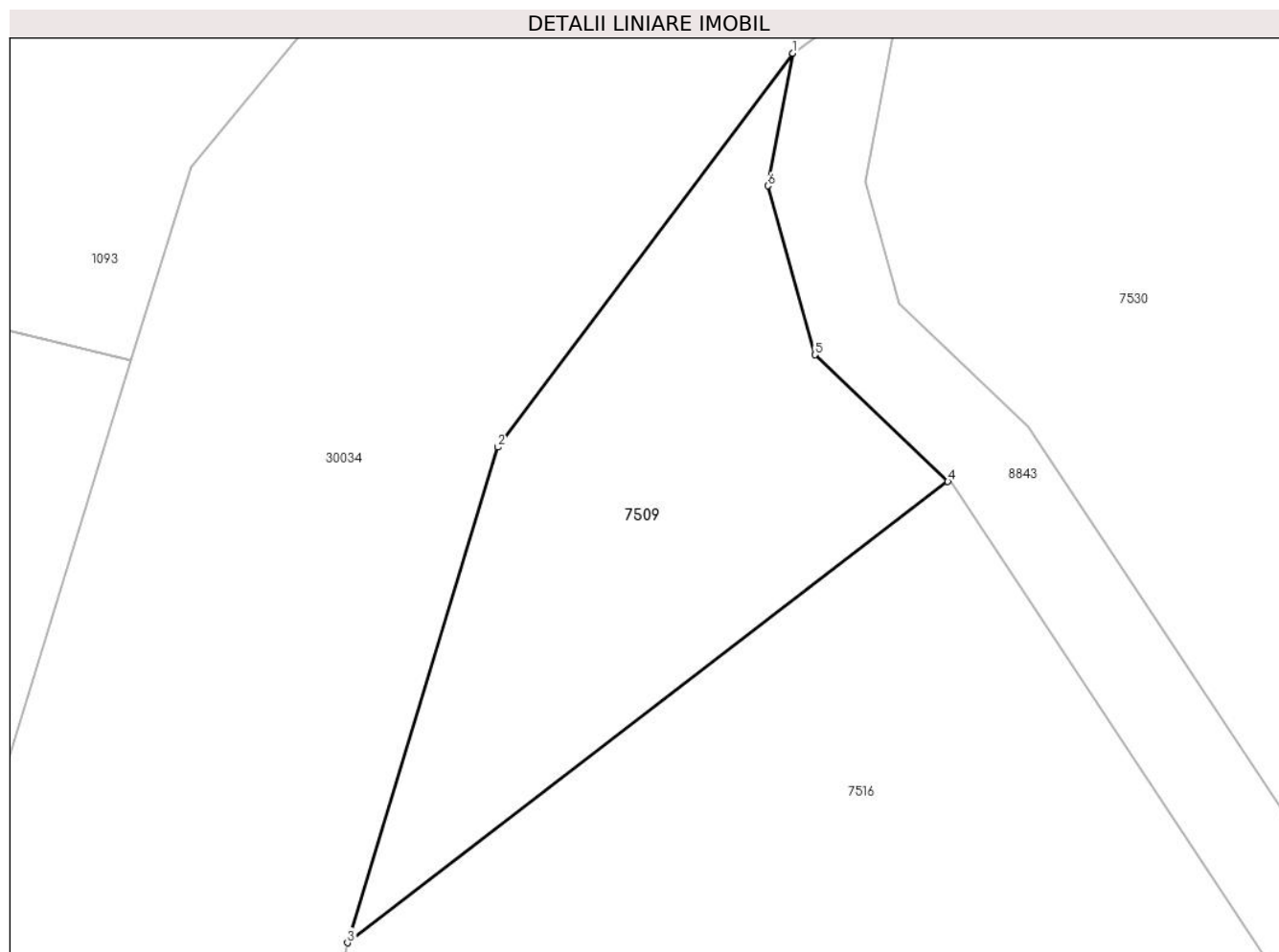
**C. Partea III. SARCINI .**

Inscrieri privind dezmembramintele dreptului de proprietate, drepturi reale de garanție și sarcini	Referințe
NU SUNT	

## Teren

Nr cadastral	Suprafața (mp)*	Observații / Referințe
	184	

\* Suprafața este determinată în planul de proiecție Stereo 70.



## Date referitoare la teren

Crt	Categorie folosință	Intravilan	Suprafața (mp)	Tarla	Parcelă	Nr. topo	Observații / Referințe
1	arabil	NU	184	2	-	-	

## Lungime Segmente

1) Valorile lungimilor segmentelor sunt obținute din proiecție în plan.

Punct început	X / Y	Punct sfârșit	X / Y	Lungime segment (** (m)
1	572.959,951 376.676,658	2	572.950,624 376.664,208	15.556
2	572.950,624 376.664,208	3	572.945,87 376.648,54	16.373
3	572.945,87 376.648,54	4	572.964,863 376.663,117	23.942
4	572.964,863 376.663,117	5	572.960,655 376.667,127	5.813
5	572.960,655 376.667,127	6	572.959,174 376.672,466	5.541

Punct început	X / Y	Punct sfârșit	X / Y	Lungime segment (** (m)
6	572.959,174 376.672,466	1	572.959,951 376.676,658	4.263

\*\* Lungimile segmentelor sunt determinate în planul de proiecție Stereo 70 și sunt rotunjite la 1 milimetru.

\*\*\* Distanța dintre puncte este formată din segmente cumulate ce sunt mai mici decât valoarea 1 milimetru.



**DATE DESPRE IMOBILUL NR. 7510**

Oficiul de Cadastru și Publicitate Imobiliară PRAHOVA  
Biroul de Cadastru și Publicitate Imobiliară Ploiești

**A. Partea I. Descrierea imobilului**

TEREN Extravilan

Adresa: Jud. Prahova

Nr. Crt	Nr cadastral Nr. topografic	Suprafața* (mp)	Observații / Referințe
A1		2.300	Sector cadastral:42 Teren neimprejmuit;

**B. Partea II. Proprietari și acte**

Inscrieri privitoare la dreptul de proprietate și alte drepturi reale	Referințe
/	
Act Administrativ nr. 76560, din 11/11/1999 emis de CJSDPAT PRAHOVA;	
B1	A1
Intabulare, drept de PROPRIETATE, dobandit prin Reconstituire, cota actuala 1/1, cota initiala 1/1	
1) NICULAE TUDOR	
2) DUMITRU IOANA	
3) JILESCU MARIA	

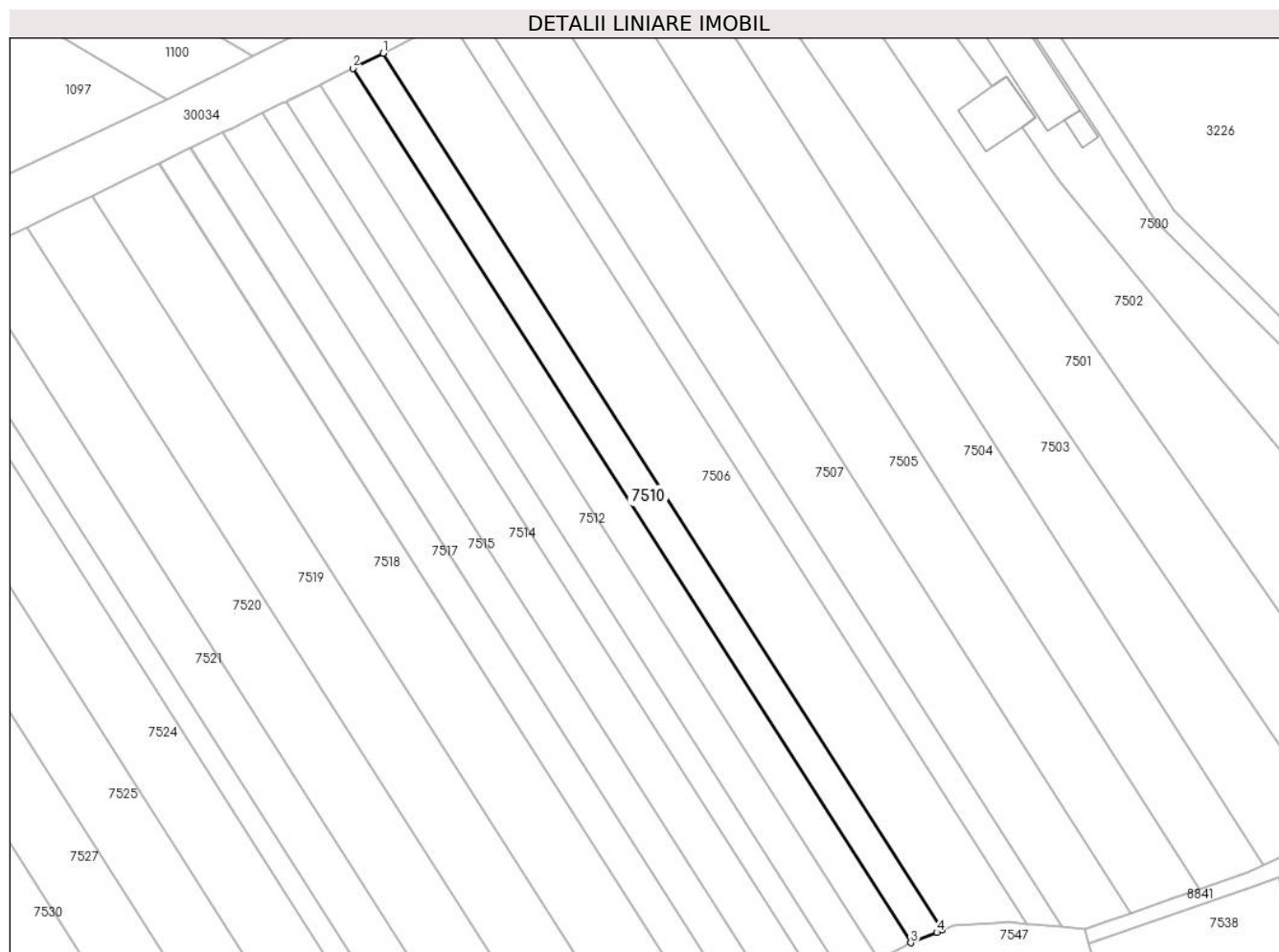
**C. Partea III. SARCINI .**

Inscrieri privind dezmembramintele dreptului de proprietate, drepturi reale de garanție și sarcini	Referințe
NU SUNT	

## Teren

Nr cadastral	Suprafața (mp)*	Observații / Referințe
	2.300	

\* Suprafața este determinată în planul de proiecție Stereo 70.



## Date referitoare la teren

Crt	Categorie folosință	Intra vilan	Suprafața (mp)	Tarla	Parcelă	Nr. topo	Observații / Referințe
1	arabil	NU	2.300	42	220/14	-	

## Lungime Segmente

1) Valorile lungimilor segmentelor sunt obținute din proiecție în plan.

Punct început	X / Y	Punct sfârșit	X / Y	Lungime segment (** (m)
1	573.147,125 376.772,783	2	573.139,346 376.768,92	8.685
2	573.139,346 376.768,92	3	573.282,447 376.544,721	265.976
3	573.282,447 376.544,721	4	573.289,112 376.547,369	7.172
4	573.289,112 376.547,369	5	573.290,619 376.547,968	1.622
5	573.290,619 376.547,968	1	573.147,125 376.772,783	266.706



**\*\* Lungimile segmentelor sunt determinate în planul de proiecție Stereo 70 și sunt rotunjite la 1 milimetru.**

**\*\*\* Distanța dintre puncte este formată din segmente cumulate ce sunt mai mici decât valoarea 1 milimetru.**



**DATE DESPRE IMOBILUL NR. 7511**

Oficiul de Cadastru și Publicitate Imobiliară PRAHOVA  
Biroul de Cadastru și Publicitate Imobiliară Ploiești

**A. Partea I. Descrierea imobilului**

TEREN Extravilan

Nr. CF vechi:1077  
Nr. cadastral vechi:1519

Adresa: Jud. Prahova

Nr. Crt	Nr cadastral Nr. topografic	Suprafața* (mp)	Observații / Referințe
A1	25143	Din acte: 2.500 Masurata: 2.479	Sector cadastral:42 Teren neimprejmit;

**B. Partea II. Proprietari și acte**

Inscrieri privitoare la dreptul de proprietate și alte drepturi reale	Referințe
<b>7036 / 20/03/2006</b>	
Act Notarial nr. 924/2006, din 17/03/2006 emis de BNP.NECULAE AURELIAN;	
B1	A1
Intabulare, drept de PROPRIETATEcumparare ca bun comun, dobandit prin Conventie, cota actuala 1/1, cota initiala 1/1	
1) DANIELESCU SEBASTIAN	
2) DANIELESCU CECILIA	
OBSERVATII: (provenita din conversia CF 1077)	

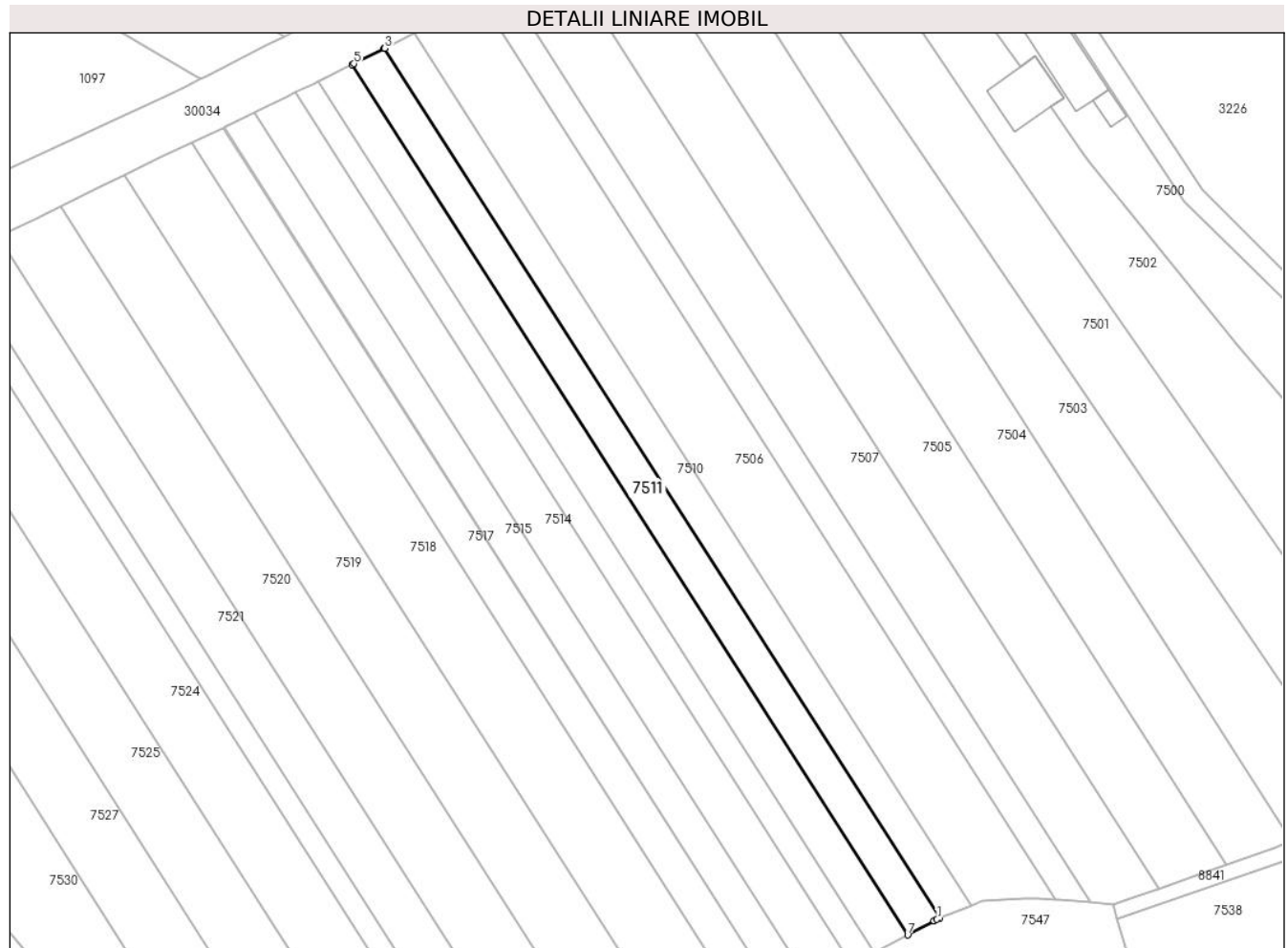
**C. Partea III. SARCINI .**

Inscrieri privind dezmembramintele dreptului de proprietate, drepturi reale de garanție și sarcini	Referințe
NU SUNT	

**Teren**

Nr cadastral	Suprafața (mp)*	Observații / Referințe
25143	Din acte: 2.500 Masurata: 2.479	

\* Suprafața este determinată în planul de proiecție Stereo 70.



**Date referitoare la teren**

Crt	Categorie folosință	Intra vilan	Suprafața (mp)	Tarla	Parcelă	Nr. topo	Observații / Referințe
1	arabil	NU	2.479	42	220/13	-	

**Lungime Segmente**

1) Valorile lungimilor segmentelor sunt obținute din proiecție în plan.

Punct început	X / Y	Punct sfârșit	X / Y	Lungime segment (** (m)
1	573.281,722 376.544,433	2	573.282,447 376.544,721	0.78
2	573.282,447 376.544,721	3	573.139,346 376.768,92	265.976
3	573.139,346 376.768,92	4	573.139,165 376.768,83	0.202
4	573.139,165 376.768,83	5	573.131,382 376.764,964	8.69
5	573.131,382 376.764,964	6	573.130,953 376.764,751	0.479

Punct început	X / Y	Punct sfârșit	X / Y	Lungime segment (** (m)
6	573.130,953 376.764,751	7	573.274,169 376.540,371	266.19
7	573.274,169 376.540,371	8	573.280,972 376.544,03	7.725
8	573.280,972 376.544,03	1	573.281,722 376.544,433	0.851

\*\* Lungimile segmentelor sunt determinate în planul de proiecție Stereo 70 și sunt rotunjite la 1 milimetru.

\*\*\* Distanța dintre puncte este formată din segmente cumulate ce sunt mai mici decât valoarea 1 milimetru.



**DATE DESPRE IMOBILUL NR. 7512**

Oficiul de Cadastru și Publicitate Imobiliară PRAHOVA  
Biroul de Cadastru și Publicitate Imobiliară Ploiești

**A. Partea I. Descrierea imobilului**

TEREN Extravilan

Nr. CF vechi:825  
Nr. cadastral vechi:1260

Adresa: Jud. Prahova

Nr. Crt	Nr cadastral Nr. topografic	Suprafața* (mp)	Observații / Referințe
A1	26888	2.600	Sector cadastral:42 Teren neimprejmuit;

**B. Partea II. Proprietari și acte**

Inscrieri privitoare la dreptul de proprietate și alte drepturi reale	Referințe
<b>14443 / 27/05/2005</b>	
Act Notarial nr. 2128, din 26/05/2005 emis de NP NECULAE AURELIAN;	
B1	A1
Intabulare, drept de PROPRIETATEcumparare ca bun comun, dobandit prin Conventie, cota actuala 26/51, cota initiala 2600/5100	
1) DANIELESCU SEBASTIAN	
2) DANIELESCU CECILIA	
OBSERVATII: (provenita din conversia CF 825)	

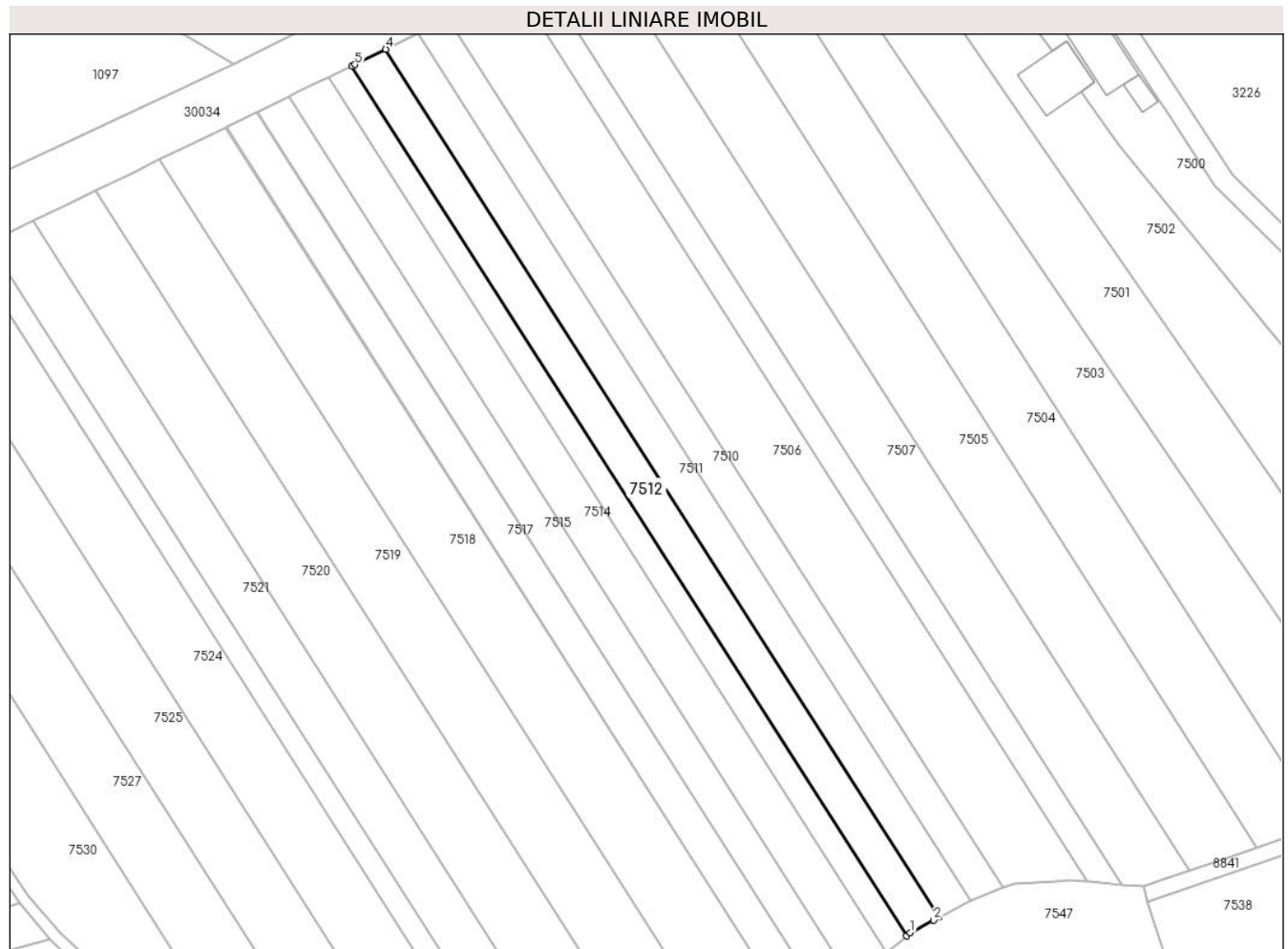
**C. Partea III. SARCINI .**

Inscrieri privind dezmembramintele dreptului de proprietate, drepturi reale de garanție și sarcini	Referințe
NU SUNT	

**Teren**

Nr cadastral	Suprafața (mp)*	Observații / Referințe
26888	2.600	

\* Suprafața este determinată în planul de proiecție Stereo 70.



**Date referitoare la teren**

Crt	Categorie folosință	Intra vilan	Suprafața (mp)	Tarla	Parcelă	Nr. topo	Observații / Referințe
1	arabil	NU	2.600	42	220/13	-	

**Lungime Segmente**

1) Valorile lungimilor segmentelor sunt obținute din proiecție în plan.

Punct început	X / Y	Punct sfârșit	X / Y	Lungime segment (** (m)
1	573.266,658 376.536,332	2	573.272,752 376.539,609	6.919
2	573.272,752 376.539,609	3	573.274,169 376.540,371	1.609
3	573.274,169 376.540,371	4	573.130,953 376.764,751	266.19
4	573.130,953 376.764,751	5	573.122,99 376.760,796	8.891
5	573.122,99 376.760,796	6	573.122,16 376.760,384	0.927



Punct început	X / Y	Punct sfârșit	X / Y	Lungime segment (** (m)
6	573.122,16 376.760,384	7	573.265,67 376.535,543	266.737
7	573.265,67 376.535,543	1	573.266,658 376.536,332	1.264

\*\* Lungimile segmentelor sunt determinate în planul de proiecție Stereo 70 și sunt rotunjite la 1 milimetru.

\*\*\* Distanța dintre puncte este formată din segmente cumulate ce sunt mai mici decât valoarea 1 milimetru.



**DATE DESPRE IMOBILUL NR. 7513**

Oficiul de Cadastru și Publicitate Imobiliară PRAHOVA  
Biroul de Cadastru și Publicitate Imobiliară Ploiești

**A. Partea I. Descrierea imobilului**

TEREN Extravilan

Adresa: Jud. Prahova

Nr. Crt	Nr cadastral Nr. topografic	Suprafața* (mp)	Observații / Referințe
A1	29681	1.750	Sector cadastral:42 Teren neimpregmuit;

**B. Partea II. Proprietari și acte**

Inscrieri privitoare la dreptul de proprietate și alte drepturi reale	Referințe
<b>160000 / 17/11/2021</b>	
Act Normativ nr. 17, din 07/03/2014 emis de Parlamentul Romaniei;	
B4	se noteaza faptul ca imobilul se afla sub incidenta art.3 alin(1) din Legea nr.17/2014
<b>72847 / 02/06/2022</b>	
Act Notarial nr. 9432, din 31/05/2022 emis de NP MEIROSU CARMEN;	
B5	Intabulare, drept de PROPRIETATE donatie, dobandit prin Conventie, cota actuala 1/1, cota initiala 1/1
	1) OPREA IONUȚ

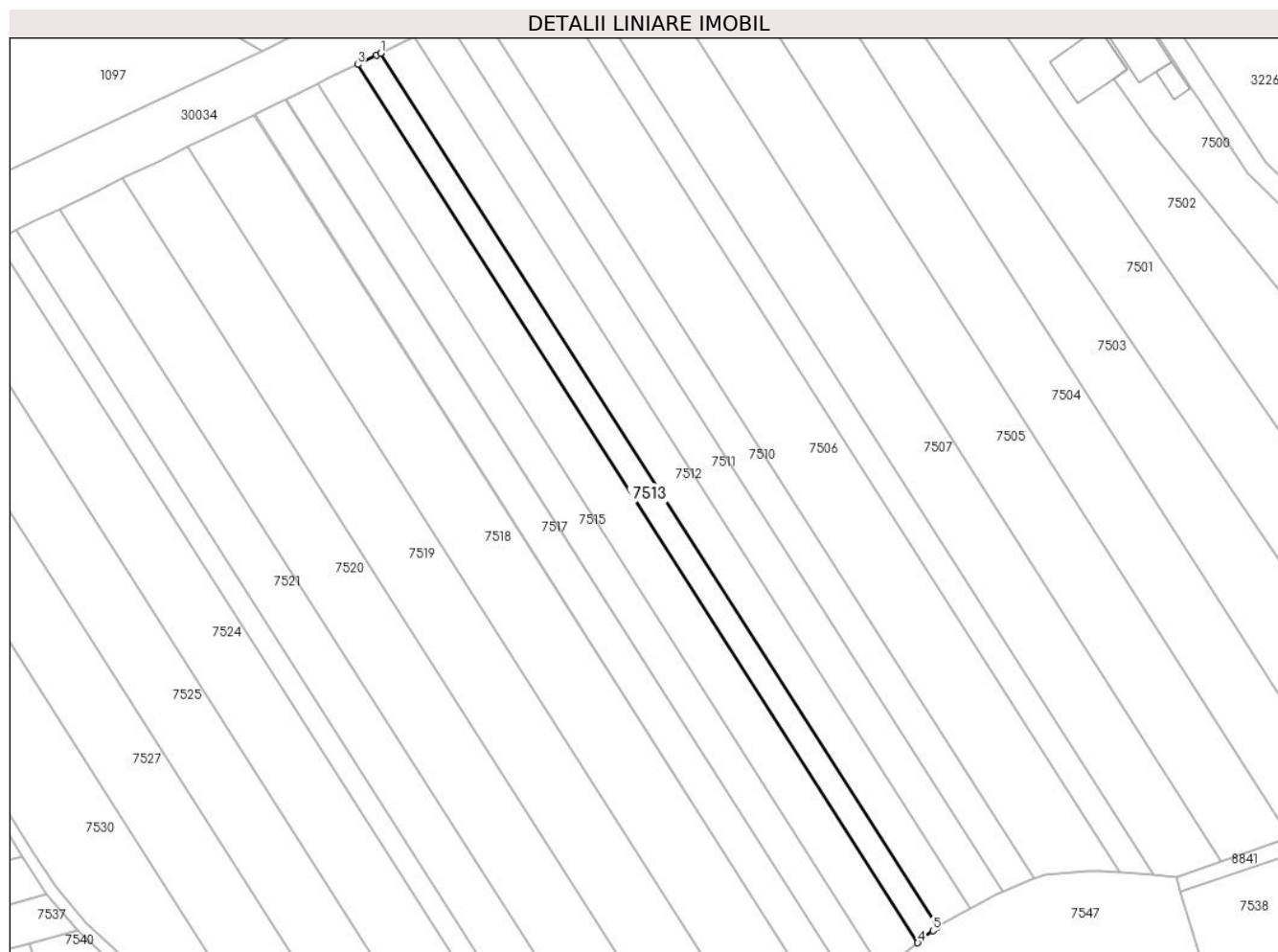
**C. Partea III. SARCINI .**

Inscrieri privind dezmembramintele dreptului de proprietate, drepturi reale de garanție și sarcini	Referințe
NU SUNT	

## Teren

Nr cadastral	Suprafața (mp)*	Observații / Referințe
29681	1.750	

\* Suprafața este determinată în planul de proiecție Stereo 70.



## Date referitoare la teren

Crt	Categorie folosință	Intramilan	Suprafața (mp)	Tarla	Parcelă	Nr. topo	Observații / Referințe
1	arabil	NU	1.750	42	220/12	-	

## Lungime Segmente

1) Valorile lungimilor segmentelor sunt obținute din proiecție în plan.

Punct început	X / Y	Punct sfârșit	X / Y	Lungime segment (** (m)
1	573.122,16 376.760,384	2	573.121,159 376.759,886	1.118
2	573.121,159 376.759,886	3	573.116,239 376.757,5	5.468
3	573.116,239 376.757,5	4	573.260,529 376.531,437	268.187
4	573.260,529 376.531,437	5	573.264,432 376.534,554	4.995
5	573.264,432 376.534,554	6	573.265,67 376.535,543	1.585

Punct început	X / Y	Punct sfârșit	X / Y	Lungime segment (** (m)
6	573.265,67 376.535,543	1	573.122,16 376.760,384	266.737

\*\* Lungimile segmentelor sunt determinate în planul de proiecție Stereo 70 și sunt rotunjite la 1 milimetru.

\*\*\* Distanța dintre puncte este formată din segmente cumulate ce sunt mai mici decât valoarea 1 milimetru.



**DATE DESPRE IMOBILUL NR. 7514**

Oficiul de Cadastru și Publicitate Imobiliară PRAHOVA  
 Biroul de Cadastru și Publicitate Imobiliară Ploiești

**A. Partea I. Descrierea imobilului**

TEREN Extravilan

Nr. CF vechi:3319

Nr. cadastral vechi:10433

Adresa: Jud. Prahova

Nr. Crt	Nr cadastral Nr. topografic	Suprafața* (mp)	Observații / Referințe
A1	20742	Din acte: 3.150 Masurata: 3.098	Sector cadastral:42 Teren neimprejmut;

**B. Partea II. Proprietari și acte**

Inscrieri privitoare la dreptul de proprietate și alte drepturi reale	Referințe
<b>44490 / 17/08/2007</b>	
Act Notarial nr. 5773, din 16/08/2007 emis de NP TUDOSE MARIA;	
B2	A1
Intabulare, drept de PROPRIETATE, dobandit prin Conventie, cota actuala 1/1, cota initiala 1/1	
1) TOMA SEBASTIAN ALEXANDRU	
2) TOMA VALENTINA	
<b>18058 / 24/02/2016</b>	
Act Normativ nr. 17, din 07/03/2014 emis de Parlamentul Romaniei;	
B3	A1
imobil aflat sub incidenta art.3 (alin.1) din Legea nr.17/2014	

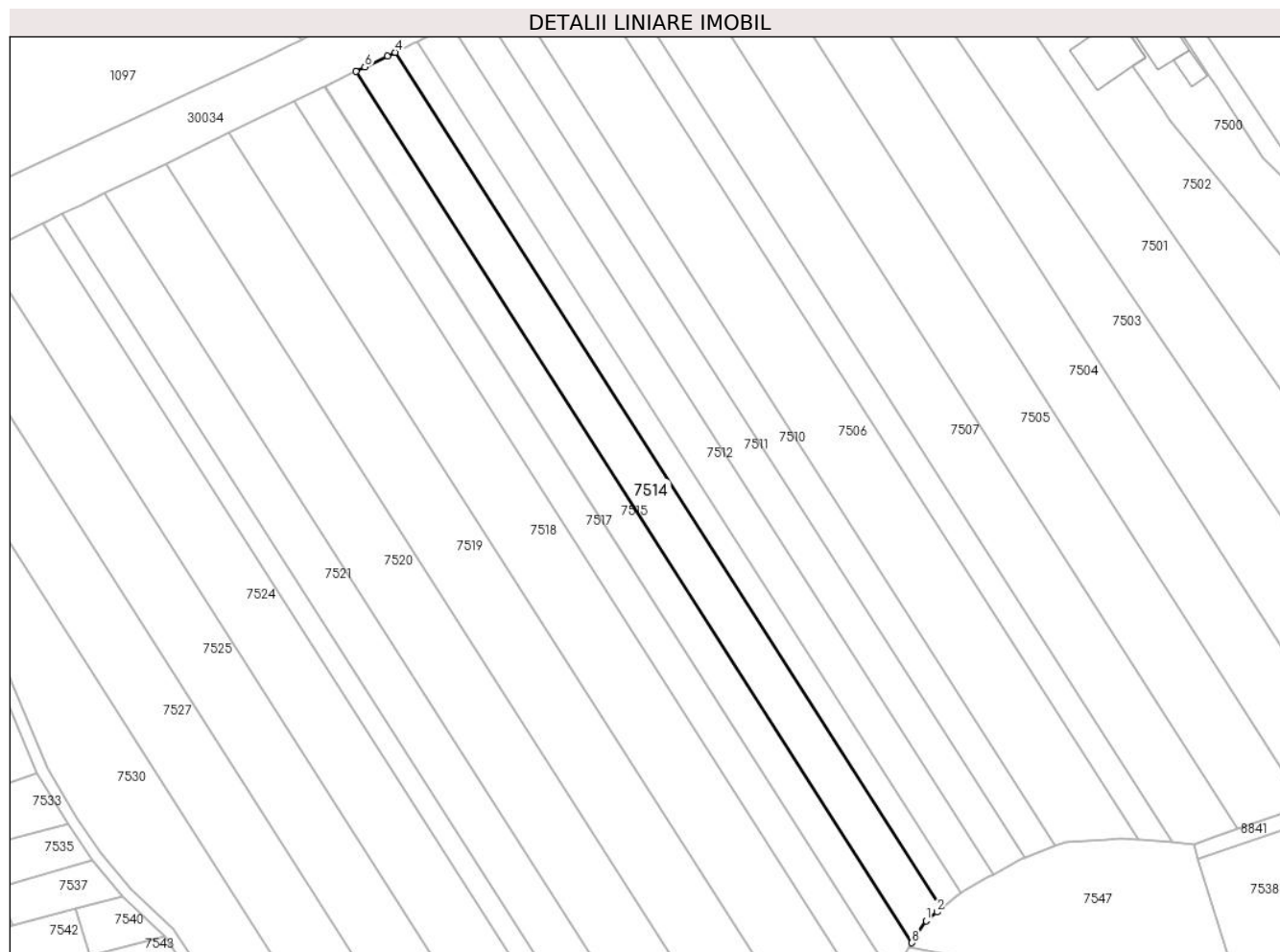
**C. Partea III. SARCINI .**

Inscrieri privind dezmembramintele dreptului de proprietate, drepturi reale de garanție și sarcini	Referințe
NU SUNT	

### Teren

Nr cadastral	Suprafața (mp)*	Observații / Referințe
20742	Din acte: 3.150 Masurata: 3.098	

\* Suprafața este determinată în planul de proiecție Stereo 70.



### Date referitoare la teren

Crt	Categorie folosință	Intra vilan	Suprafața (mp)	Tarla	Parcelă	Nr. topo	Observații / Referințe
1	arabil	NU	3.098	42	A220/11	-	

### Lungime Segmente

1) Valorile lungimilor segmentelor sunt obținute din proiecție în plan.

Punct început	X / Y	Punct sfârșit	X / Y	Lungime segment (** (m)
1	573.256,438 376.528,168	2	573.259,328 376.530,477	3.699
2	573.259,328 376.530,477	3	573.260,529 376.531,437	1.538
3	573.260,529 376.531,437	4	573.116,239 376.757,5	268.187
4	573.116,239 376.757,5	5	573.114,161 376.756,492	2.31
5	573.114,161 376.756,492	6	573.108,242 376.753,621	6.579



Punct început	X / Y	Punct sfârșit	X / Y	Lungime segment (** (m)
6	573.108,242 376.753,621	7	573.105,848 376.752,459	2.661
7	573.105,848 376.752,459	8	573.252,713 376.522,362	272.972
8	573.252,713 376.522,362	1	573.256,438 376.528,168	6.898

\*\* Lungimile segmentelor sunt determinate în planul de proiecție Stereo 70 și sunt rotunjite la 1 milimetru.

\*\*\* Distanța dintre puncte este formată din segmente cumulate ce sunt mai mici decât valoarea 1 milimetru.



**DATE DESPRE IMOBILUL NR. 7515**

Oficiul de Cadastru și Publicitate Imobiliară PRAHOVA  
Biroul de Cadastru și Publicitate Imobiliară Ploiești

**A. Partea I. Descrierea imobilului**

TEREN Extravilan

Adresa: Jud. Prahova

Nr. Crt	Nr cadastral Nr. topografic	Suprafața* (mp)	Observații / Referințe
A1		2.500	Sector cadastral:42 Teren neimprejmuit;

**B. Partea II. Proprietari și acte**

Inscrieri privitoare la dreptul de proprietate și alte drepturi reale		Referințe
/		
Act Administrativ nr. 73376, din 07/04/1998 emis de CJSDPAT PRAHOVA;		
B1	Intabulare, drept de PROPRIETATE, dobandit prin Reconstituire, cota actuala 1/1, cota initiala 1/1 1) ILIE S NICULAE	A1

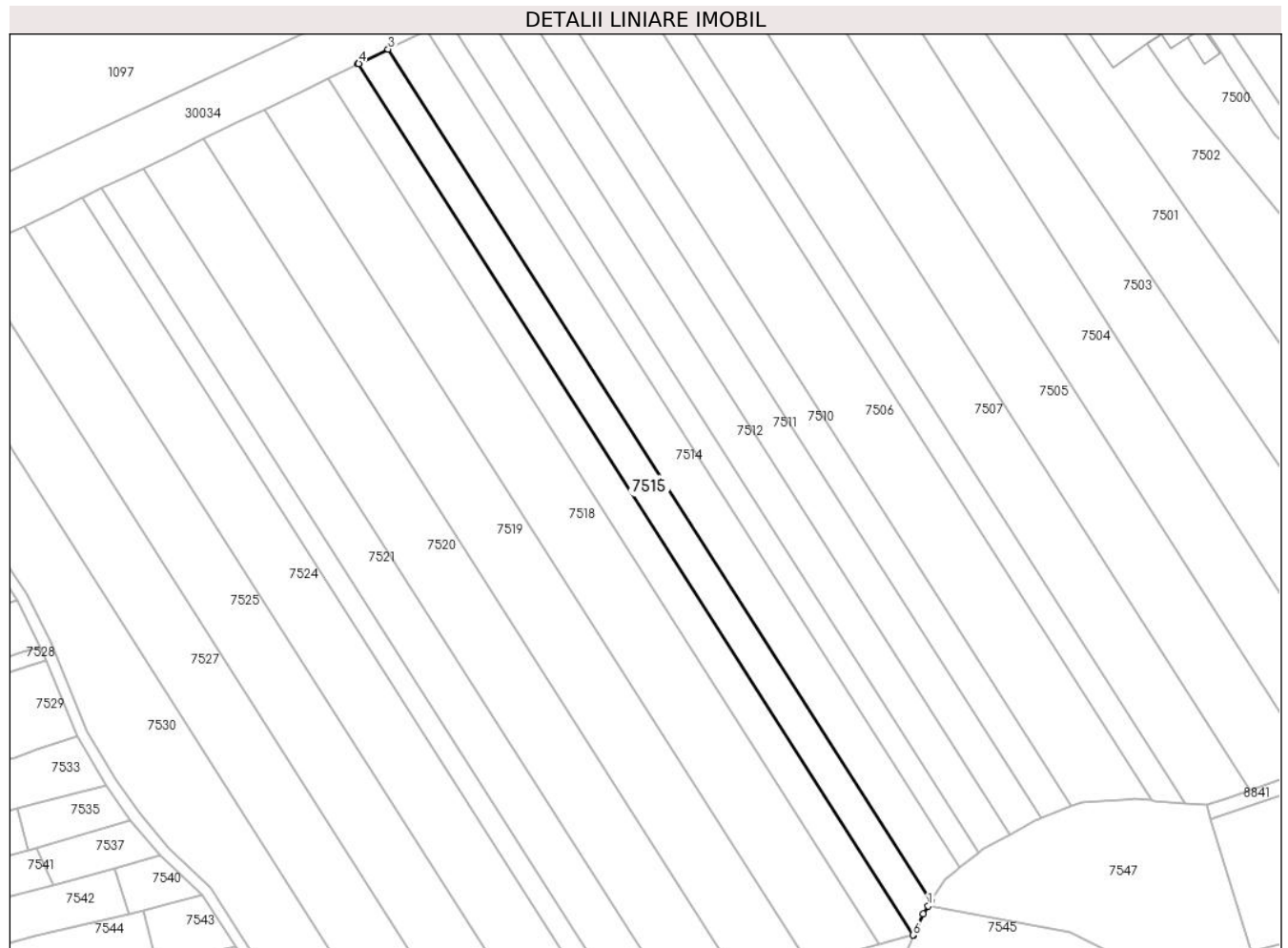
**C. Partea III. SARCINI .**

Inscrieri privind dezmembramintele dreptului de proprietate, drepturi reale de garanție și sarcini	Referințe
NU SUNT	

**Teren**

Nr cadastral	Suprafața (mp)*	Observații / Referințe
	2.500	

\* Suprafața este determinată în planul de proiecție Stereo 70.



**Date referitoare la teren**

Crt	Categorie folosință	Intravilan	Suprafața (mp)	Tarla	Parcelă	Nr. topo	Observații / Referințe
1	arabil	NU	2.500	42	220/10	-	

**Lungime Segmente**

1) Valorile lungimilor segmentelor sunt obținute din proiecție în plan.

Punct început	X / Y	Punct sfârșit	X / Y	Lungime segment (** (m)
1	573.251,904 376.521,102	2	573.252,713 376.522,362	1.497
2	573.252,713 376.522,362	3	573.105,848 376.752,459	272.972
3	573.105,848 376.752,459	4	573.097,875 376.748,592	8.861
4	573.097,875 376.748,592	5	573.097,64 376.748,478	0.261
5	573.097,64 376.748,478	6	573.247,795 376.513,226	279.088

Punct început	X / Y	Punct sfârșit	X / Y	Lungime segment (** (m)
6	573.247,795 376.513,226	7	573.248,0 376.513,281	0.212
7	573.248,0 376.513,281	8	573.250,517 376.518,939	6.193
8	573.250,517 376.518,939	1	573.251,904 376.521,102	2.57

\*\* Lungimile segmentelor sunt determinate în planul de proiecție Stereo 70 și sunt rotunjite la 1 milimetru.

\*\*\* Distanța dintre puncte este formată din segmente cumulate ce sunt mai mici decât valoarea 1 milimetru.



**DATE DESPRE IMOBILUL NR. 7516**

Oficiul de Cadastru și Publicitate Imobiliară PRAHOVA  
Biroul de Cadastru și Publicitate Imobiliară Ploiești

**A. Partea I. Descrierea imobilului**

TEREN Extravilan

Nr. CF vechi:3313

Nr. cadastral vechi:10470

Adresa: Jud. Prahova

Nr. Crt	Nr cadastral Nr. topografic	Suprafața* (mp)	Observații / Referințe
A1	20789	Din acte: 2.121 Masurata: 2.156	Sector cadastral:42 Teren neimprejmit;

**B. Partea II. Proprietari și acte**

Inscrieri privitoare la dreptul de proprietate și alte drepturi reale	Referințe
<b>43991 / 16/08/2007</b>	
Act Notarial nr. 1924, din 15/08/2007 emis de NP IONESCU DIANA CRISTINA;	
B3	A1
Intabulare, drept de PROPRIETATEcumparare ca bun comun, dobandit prin Conventie, cota actuala 1/2, cota initiala 1/2 1) ALEXIU FLORIN, casatorit cu ALEXIU ELENA VIRGINIA	
<b>151891 / 20/12/2019</b>	
Act Notarial nr. 2283, din 20/12/2019 emis de NP Preda Popescu Florentina;	
B4	A1
Intabulare, drept de PROPRIETATEcumparare ca bun comun, dobandit prin Conventie, cota actuala 1/2, cota initiala 1/2 1) ALEXIU FLORIN 2) ALEXIU ELENA-VIRGINIA	

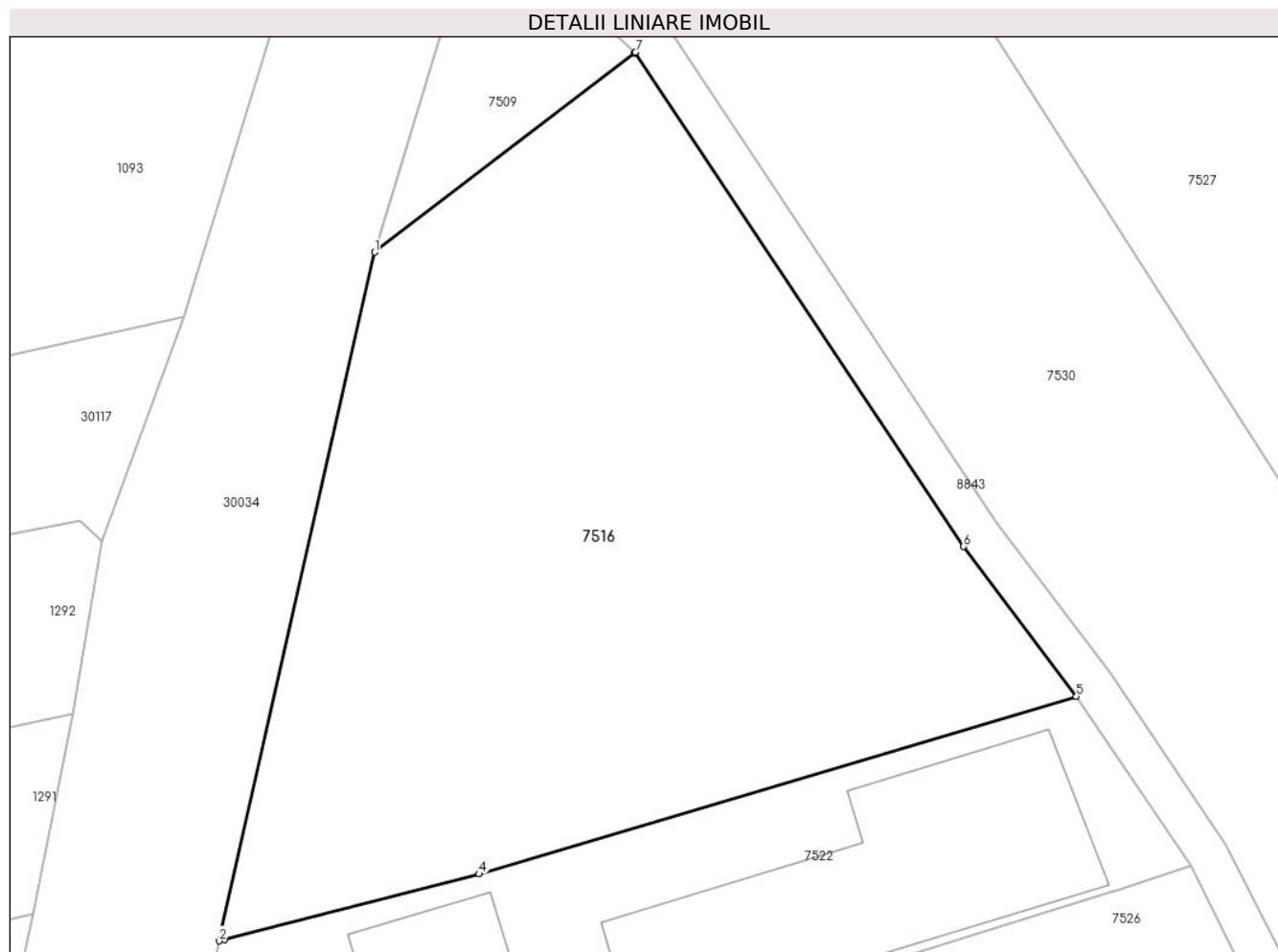
**C. Partea III. SARCINI .**

Inscrieri privind dezmembramintele dreptului de proprietate, drepturi reale de garanție și sarcini	Referințe
NU SUNT	

### Teren

Nr cadastral	Suprafața (mp)*	Observații / Referințe
20789	Din acte: 2.121 Masurata: 2.156	

\* Suprafața este determinată în planul de proiecție Stereo 70.



### Date referitoare la teren

Crt	Categorie folosință	Intra vilan	Suprafața (mp)	Tarla	Parcelă	Nr. topo	Observații / Referințe
1	arabil	NU	2.156	1	72	-	

### Lungime Segmente

1) Valorile lungimilor segmentelor sunt obținute din proiecție în plan.

Punct început	X / Y	Punct sfârșit	X / Y	Lungime segment (** (m)
1	572.945,87 376.648,54	2	572.934,491 376.598,226	51.585
2	572.934,491 376.598,226	3	572.934,911 376.598,334	0.434
3	572.934,911 376.598,334	4	572.953,483 376.603,118	19.178
4	572.953,483 376.603,118	5	572.997,12 376.616,1	45.527
5	572.997,12 376.616,1	6	572.988,879 376.627,035	13.693



Punct început	X / Y	Punct sfârșit	X / Y	Lungime segment (** (m)
6	572.988,879 376.627,035	7	572.964,915 376.663,157	43.348
7	572.964,915 376.663,157	8	572.964,863 376.663,117	0.066
8	572.964,863 376.663,117	1	572.945,87 376.648,54	23.942

\*\* Lungimile segmentelor sunt determinate în planul de proiecție Stereo 70 și sunt rotunjite la 1 milimetru.

\*\*\* Distanța dintre puncte este formată din segmente cumulate ce sunt mai mici decât valoarea 1 milimetru.



**DATE DESPRE IMOBILUL NR. 7517**

Oficiul de Cadastru și Publicitate Imobiliară PRAHOVA  
Biroul de Cadastru și Publicitate Imobiliară Ploiești

**A. Partea I. Descrierea imobilului**

TEREN Extravilan

Adresa: Jud. Prahova

Nr. Crt	Nr cadastral Nr. topografic	Suprafața* (mp)	Observații / Referințe
A1		2.500	Sector cadastral:42 Teren neimprejmuit;

**B. Partea II. Proprietari și acte**

Inscrieri privitoare la dreptul de proprietate și alte drepturi reale		Referințe
/		
Act Administrativ nr. 69412, din 23/04/1997 emis de CJSDPAT PRAHOVA;		
B1	Intabulare, drept de PROPRIETATE, dobandit prin Reconstituire, cota actuala 1/1, cota initiala 1/1 1) ILIE SAVA ION	A1

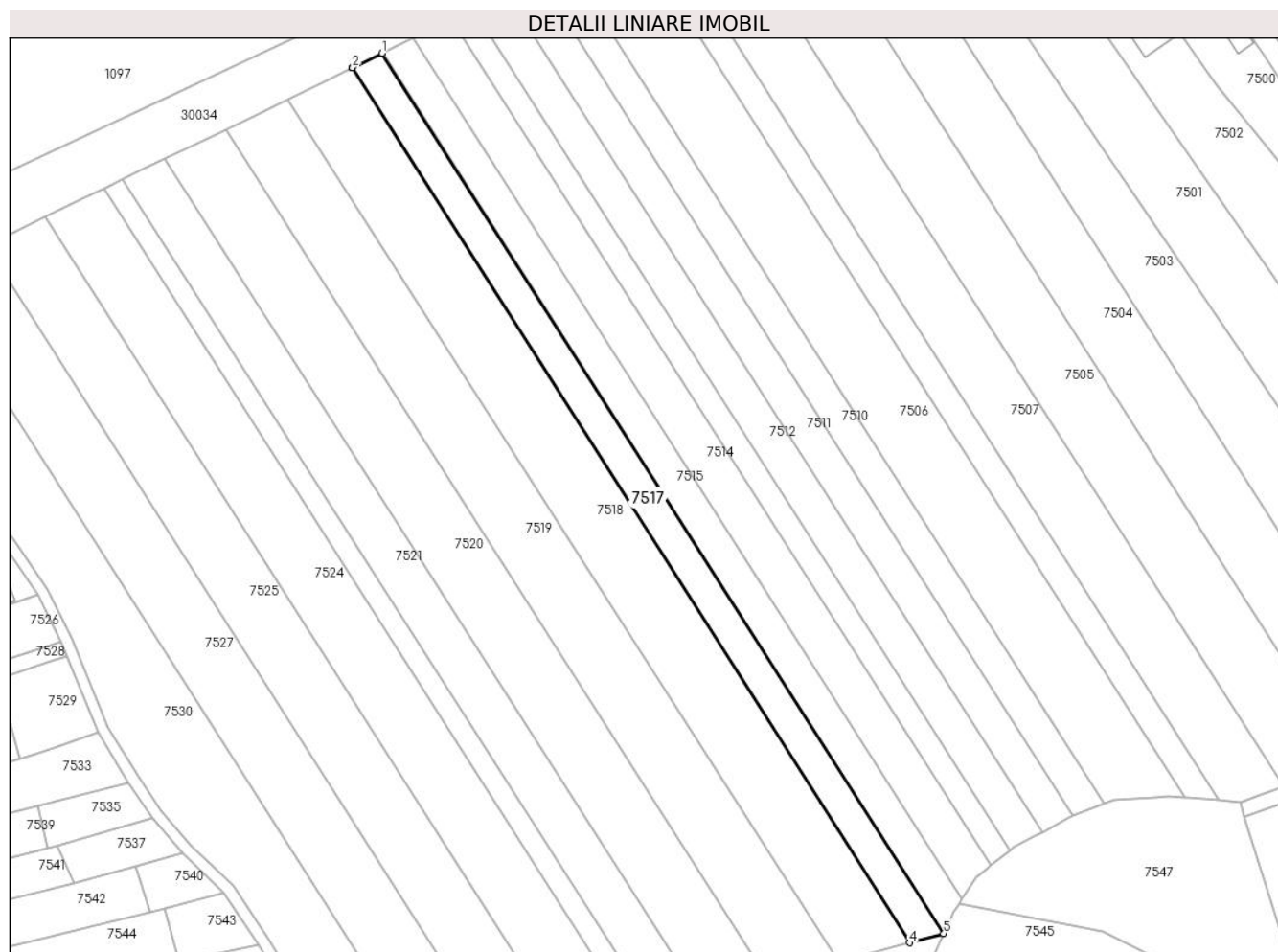
**C. Partea III. SARCINI .**

Inscrieri privind dezmembramintele dreptului de proprietate, drepturi reale de garanție și sarcini	Referințe
NU SUNT	

## Teren

Nr cadastral	Suprafața (mp)*	Observații / Referințe
	2.500	

\* Suprafața este determinată în planul de proiecție Stereo 70.



## Date referitoare la teren

Crt	Categorie folosință	Intra vilan	Suprafața (mp)	Tarla	Parcelă	Nr. topo	Observații / Referințe
1	arabil	NU	2.500	42	220/9	-	

## Lungime Segmente

1) Valorile lungimilor segmentelor sunt obținute din proiecție în plan.

Punct început	X / Y	Punct sfârșit	X / Y	Lungime segment (** (m)
1	573.097,64 376.748,478	2	573.089,693 376.744,623	8.833
2	573.089,693 376.744,623	3	573.089,499 376.744,529	0.216
3	573.089,499 376.744,529	4	573.238,707 376.510,762	277.327
4	573.238,707 376.510,762	5	573.247,795 376.513,226	9.416
5	573.247,795 376.513,226	1	573.097,64 376.748,478	279.088

**\*\* Lungimile segmentelor sunt determinate în planul de proiecție Stereo 70 și sunt rotunjite la 1 milimetru.**

**\*\*\* Distanța dintre puncte este formată din segmente cumulate ce sunt mai mici decât valoarea 1 milimetru.**



**DATE DESPRE IMOBILUL NR. 7518**

Oficiul de Cadastru și Publicitate Imobiliară PRAHOVA  
Biroul de Cadastru și Publicitate Imobiliară Ploiești

**A. Partea I. Descrierea imobilului**

TEREN Extravilan

Nr. CF vechi:2(e:6132)

Nr. cadastral vechi:6

Adresa: Jud. Prahova

Nr. Crt	Nr cadastral Nr. topografic	Suprafața* (mp)	Observații / Referințe
A1	22815	5.200	Sector cadastral:42 Teren neimprejmuit;

**B. Partea II. Proprietari și acte**

Inscrieri privitoare la dreptul de proprietate și alte drepturi reale		Referințe
<b>2286 / 11/01/2018</b>		
Act Notarial nr. 95, din 11/01/2018 emis de NP Dragan Nicoleta;		
B2	Intabulare, drept de PROPRIETATEcumparare ca bun propriu, dobandit prin Conventie, cota actuala 1/1, cota initiala 1/1 1) DANIELESCU SEBASTIAN	A1

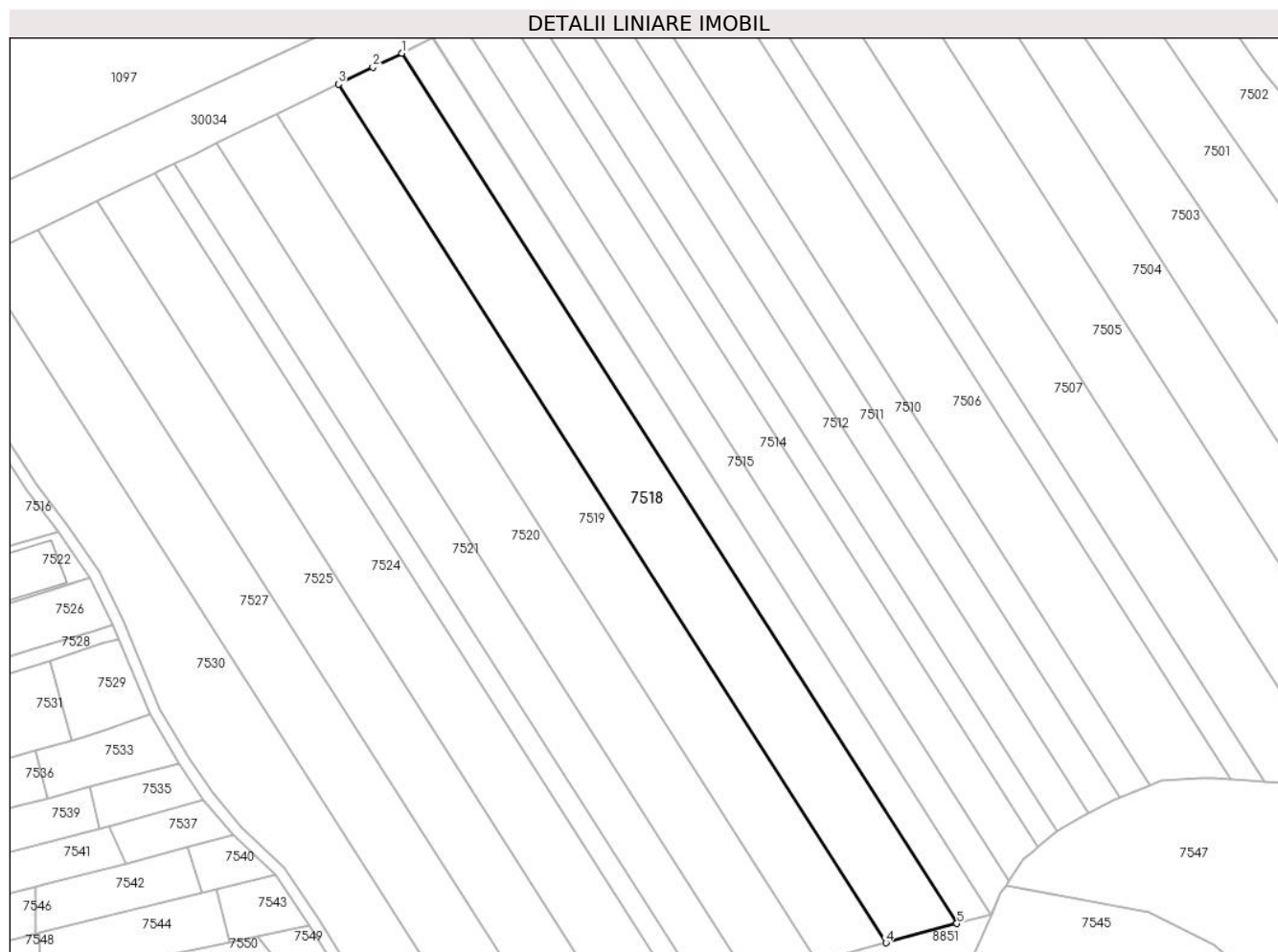
**C. Partea III. SARCINI .**

Inscrieri privind dezmembramintele dreptului de proprietate, drepturi reale de garanție și sarcini	Referințe
NU SUNT	

## Teren

Nr cadastral	Suprafața (mp)*	Observații / Referințe
22815	5.200	

\* Suprafața este determinată în planul de proiecție Stereo 70.



## Date referitoare la teren

Crt	Categorie folosință	Intra vilan	Suprafața (mp)	Tarla	Parcelă	Nr. topo	Observații / Referințe
1	arabil	NU	5.200	42	220/8	-	

## Lungime Segmente

1) Valorile lungimilor segmentelor sunt obținute din proiecție în plan.

Punct început	X / Y	Punct sfârșit	X / Y	Lungime segment (** (m)
1	573.089,499 376.744,529	2	573.081,706 376.740,749	8.661
2	573.081,706 376.740,749	3	573.072,4 376.736,235	10.343
3	573.072,4 376.736,235	4	573.219,616 376.505,587	273.626
4	573.219,616 376.505,587	5	573.238,707 376.510,762	19.78
5	573.238,707 376.510,762	1	573.089,499 376.744,529	277.327



**\*\* Lungimile segmentelor sunt determinate în planul de proiecție Stereo 70 și sunt rotunjite la 1 milimetru.**

**\*\*\* Distanța dintre puncte este formată din segmente cumulate ce sunt mai mici decât valoarea 1 milimetru.**



**DATE DESPRE IMOBILUL NR. 7519**

Oficiul de Cadastru și Publicitate Imobiliară PRAHOVA  
Biroul de Cadastru și Publicitate Imobiliară Ploiești

**A. Partea I. Descrierea imobilului**

TEREN Extravilan

Nr. CF vechi:5656

Nr. cadastral vechi:11927

Adresa: Jud. Prahova

Nr. Crt	Nr cadastral Nr. topografic	Suprafața* (mp)	Observații / Referințe
A1	22479	Din acte: 4.900 Masurata: 4.983	Sector cadastral:42 Teren neimprejmuit;

**B. Partea II. Proprietari și acte**

Inscrieri privitoare la dreptul de proprietate și alte drepturi reale		Referințe
<b>3898 / 28/01/2009</b>		
Act Notarial nr. 177, din 27/01/2009 emis de NP LUPU MARIA LUIZA;		
B2	Intabulare, drept de PROPRIETATEcumparare ca bun propriu pentru cota de 1/2, dobandit prin Conventie, cota actuala 1/2, cota initiala 1/2 1) TACHE ADRIAN - IULIUS	A1
B3	Intabulare, drept de PROPRIETATEcumparare ca bun propriu pentru cota de 1/2, dobandit prin Conventie, cota actuala 1/2, cota initiala 1/2 1) NEGRU MARIANA	A1
<b>18222 / 24/02/2016</b>		
Act Normativ nr. 17, din 07/03/2014 emis de Parlamentul Romaniei;		
B4	Imobil aflat sub incidenta art.3 alin.(1) din Legea nr. 17/2014	A1

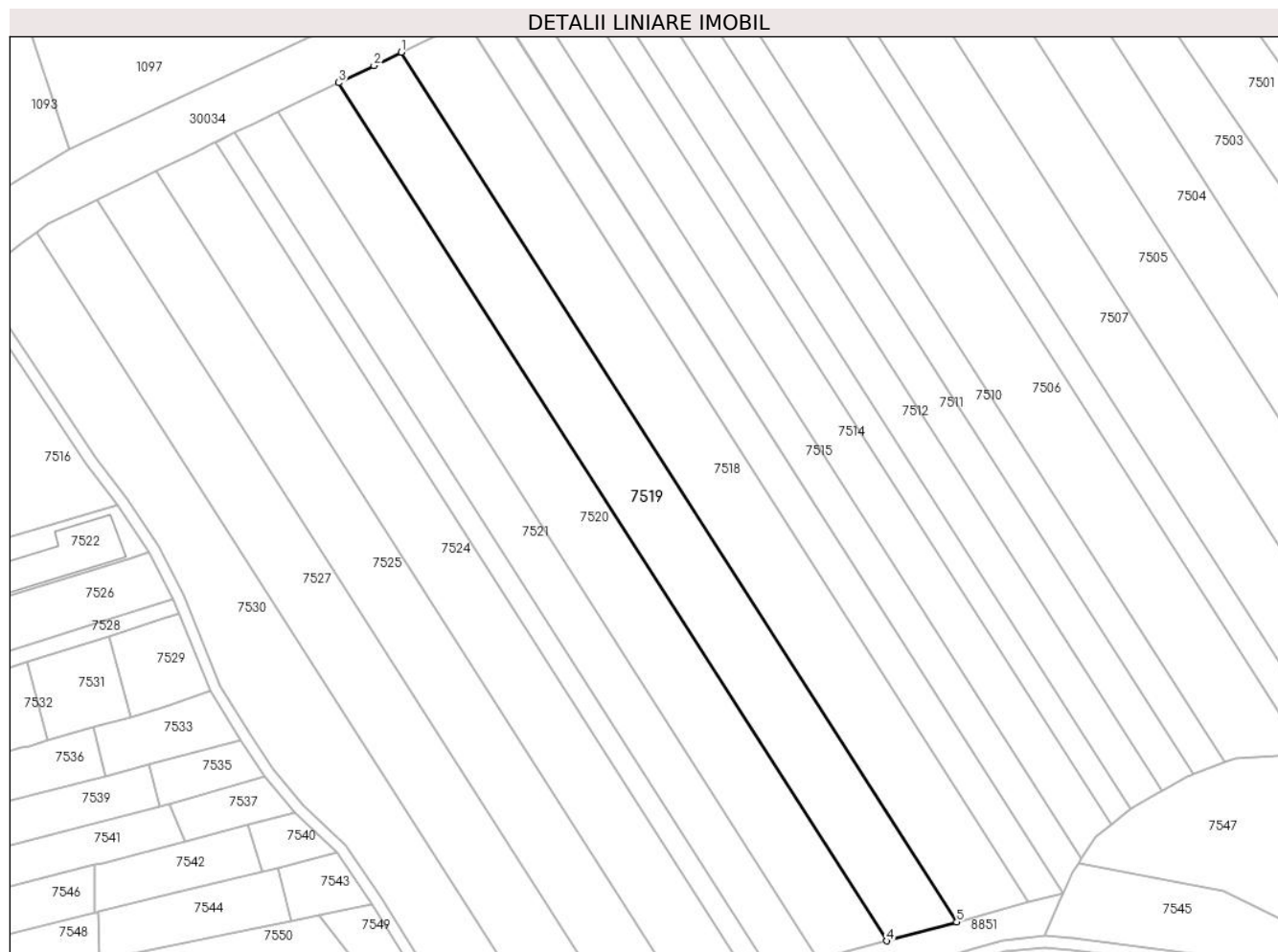
**C. Partea III. SARCINI .**

Inscrieri privind dezmembramintele dreptului de proprietate, drepturi reale de garanție și sarcini	Referințe
NU SUNT	

**Teren**

Nr cadastral	Suprafața (mp)*	Observații / Referințe
22479	Din acte: 4.900 Masurata: 4.983	

\* Suprafața este determinată în planul de proiecție Stereo 70.



**Date referitoare la teren**

Crt	Categorie folosință	Intra vilan	Suprafața (mp)	Tarla	Parcelă	Nr. topo	Observații / Referințe
1	arabil	NU	4.983	42	A220/7	-	

**Lungime Segmente**

1) Valorile lungimilor segmentelor sunt obținute din proiecție în plan.

Punct început	X / Y	Punct sfârșit	X / Y	Lungime segment (** (m)
1	573.072,4 376.736,235	2	573.065,137 376.732,712	8.072
2	573.065,137 376.732,712	3	573.055,794 376.728,18	10.384
3	573.055,794 376.728,18	4	573.201,076 376.500,562	270.031
4	573.201,076 376.500,562	5	573.219,616 376.505,587	19.209
5	573.219,616 376.505,587	1	573.072,4 376.736,235	273.626

**\*\* Lungimile segmentelor sunt determinate în planul de proiecție Stereo 70 și sunt rotunjite la 1 milimetru.**

**\*\*\* Distanța dintre puncte este formată din segmente cumulate ce sunt mai mici decât valoarea 1 milimetru.**



**DATE DESPRE IMOBILUL NR. 7520**

Oficiul de Cadastru și Publicitate Imobiliară PRAHOVA  
Biroul de Cadastru și Publicitate Imobiliară Ploiești

**A. Partea I. Descrierea imobilului**

TEREN Extravilan

Adresa: Jud. Prahova

Nr. Crt	Nr cadastral Nr. topografic	Suprafața* (mp)	Observații / Referințe
A1		4.800	Sector cadastral:42 Teren neimprejmit;

**B. Partea II. Proprietari și acte**

Inscrieri privitoare la dreptul de proprietate și alte drepturi reale	Referințe
/	
Act Administrativ nr. 108195, din 19/02/2003 emis de CJSDPAT PRAHOVA;	
B1	A1
Intabulare, drept de PROPRIETATE, dobandit prin Reconstituire, cota actuala 1/1, cota initiala 1/1	
1) NICOLAE CONSTANȚA	
2) NAE CONSTANTA	
3) NAE STEFAN	
4) NAE MARIN	
5) NAE IOANA	

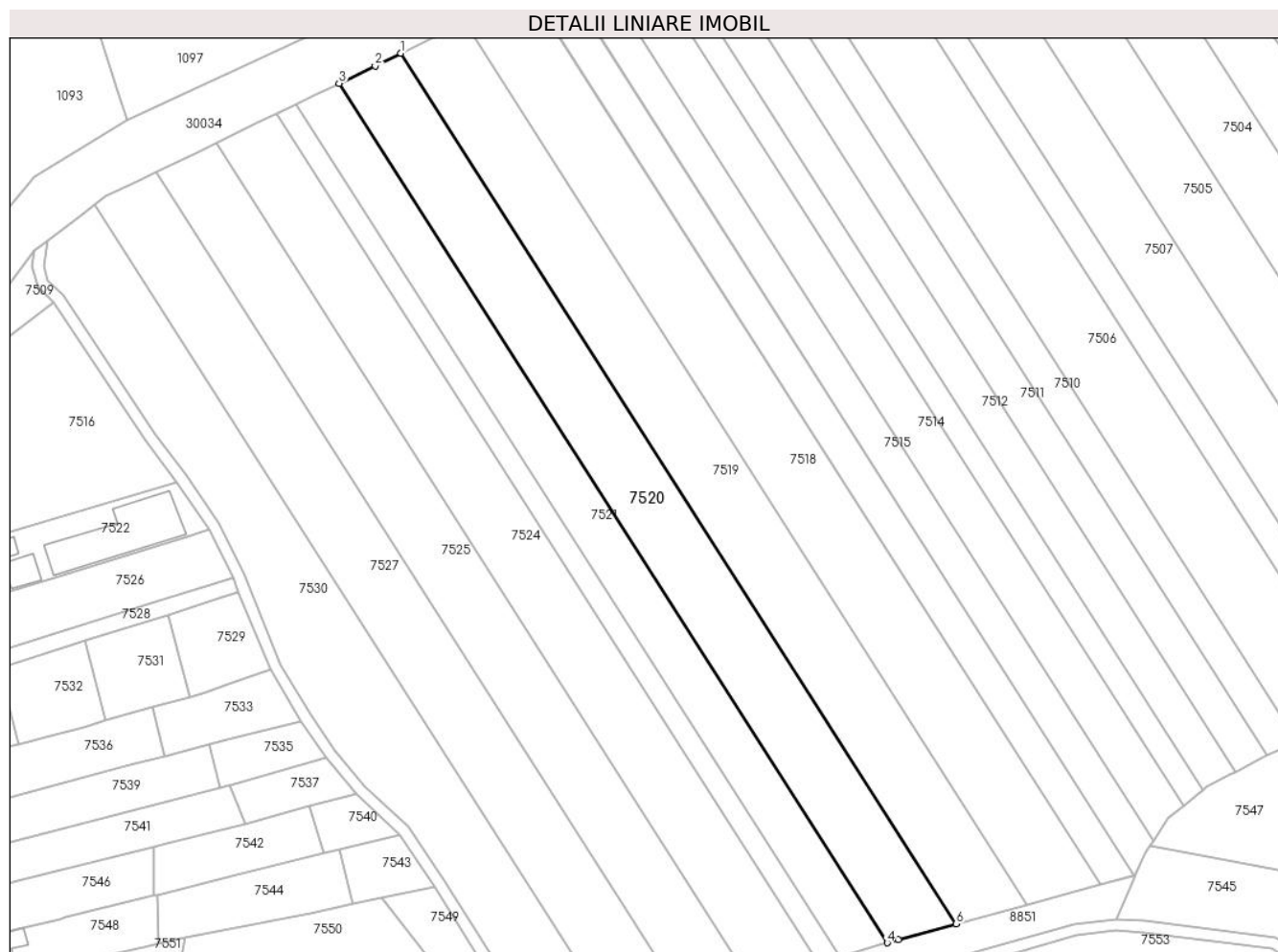
**C. Partea III. SARCINI .**

Inscrieri privind dezmembramintele dreptului de proprietate, drepturi reale de garanție și sarcini	Referințe
NU SUNT	

### Teren

Nr cadastral	Suprafața (mp)*	Observații / Referințe
	4.800	

\* Suprafața este determinată în planul de proiecție Stereo 70.



### Date referitoare la teren

Crt	Categorie folosință	Intravilan	Suprafața (mp)	Tarla	Parcelă	Nr. topo	Observații / Referințe
1	arabil	NU	4.800	42	220/6	-	

### Lungime Segmente

1) Valorile lungimilor segmentelor sunt obținute din proiecție în plan.

Punct început	X / Y	Punct sfârșit	X / Y	Lungime segment (** (m)
1	573.055,794 376.728,18	2	573.049,045 376.724,906	7.501
2	573.049,045 376.724,906	3	573.039,586 376.720,318	10.513
3	573.039,586 376.720,318	4	573.183,006 376.495,618	266.57
4	573.183,006 376.495,618	5	573.185,917 376.496,452	3.028
5	573.185,917 376.496,452	6	573.201,076 376.500,562	15.706



Punct început	X / Y	Punct sfârșit	X / Y	Lungime segment (** (m)
6	573.201,076 376.500,562	1	573.055,794 376.728,18	270.031

\*\* Lungimile segmentelor sunt determinate în planul de proiecție Stereo 70 și sunt rotunjite la 1 milimetru.

\*\*\* Distanța dintre puncte este formată din segmente cumulate ce sunt mai mici decât valoarea 1 milimetru.



**DATE DESPRE IMOBILUL NR. 7521**

Oficiul de Cadastru și Publicitate Imobiliară PRAHOVA  
Biroul de Cadastru și Publicitate Imobiliară Ploiești

**A. Partea I. Descrierea imobilului**

TEREN Extravilan

Adresa: Jud. Prahova

Nr. Crt	Nr cadastral Nr. topografic	Suprafața* (mp)	Observații / Referințe
A1		3.300	Sector cadastral:42 Teren neimprejmuit;

**B. Partea II. Proprietari și acte**

Inscrieri privitoare la dreptul de proprietate și alte drepturi reale		Referințe
/		
Act Administrativ nr. 73337, din 31/03/1998 emis de CJSDPAT PRAHOVA;		
B1	Intabulare, drept de PROPRIETATE, dobandit prin Reconstituire, cota actuala 1/1, cota initiala 1/1 1) ISTRATE ZINICA	A1

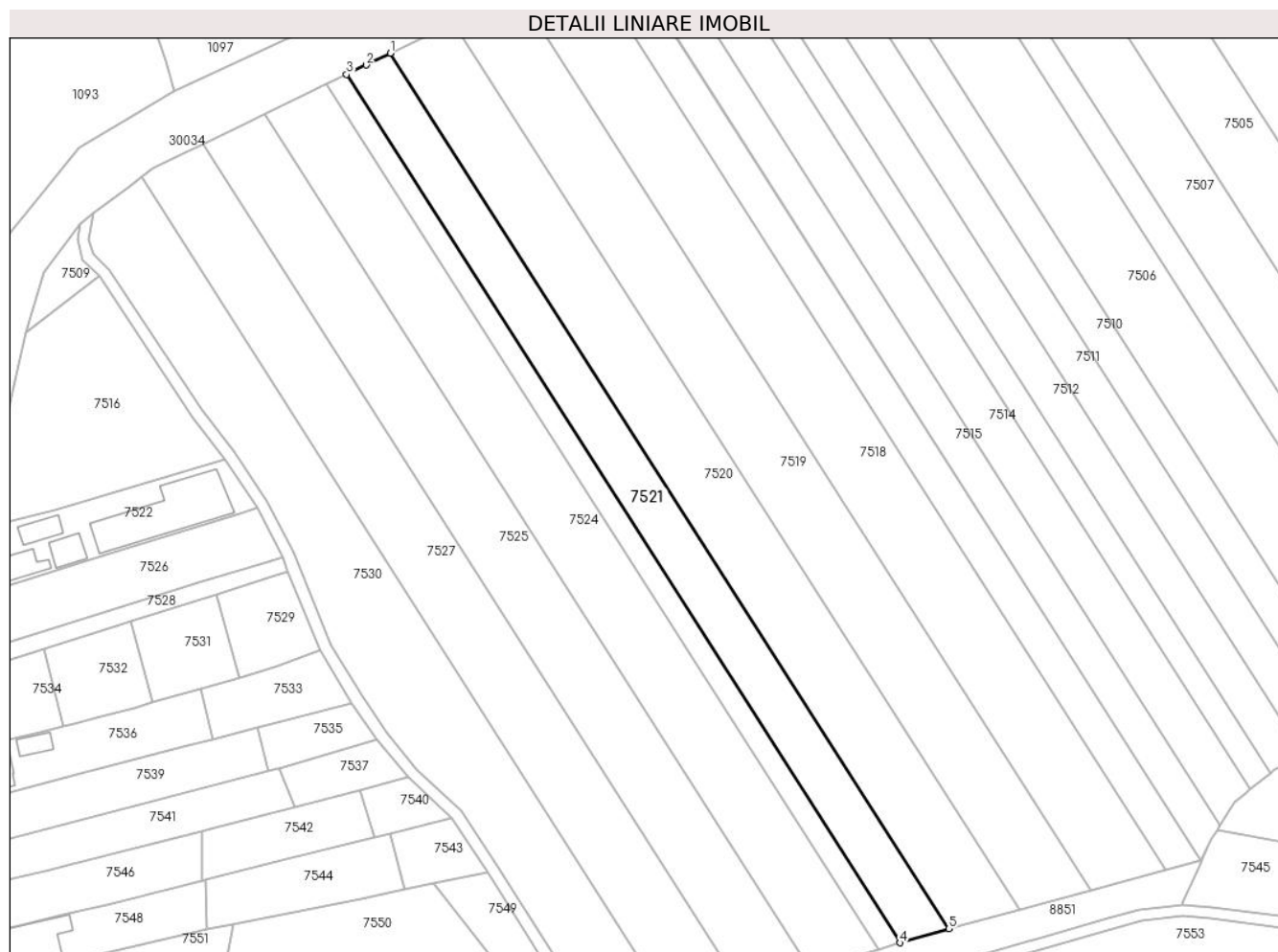
**C. Partea III. SARCINI .**

Inscrieri privind dezmembramintele dreptului de proprietate, drepturi reale de garanție și sarcini	Referințe
NU SUNT	

## Teren

Nr cadastral	Suprafața (mp)*	Observații / Referințe
	3.300	

\* Suprafața este determinată în planul de proiecție Stereo 70.



## Date referitoare la teren

Crt	Categorie folosință	Intra vilan	Suprafața (mp)	Tarla	Parcelă	Nr. topo	Observații / Referințe
1	arabil	NU	3.300	42	220/5/1	-	

## Lungime Segmente

1) Valorile lungimilor segmentelor sunt obținute din proiecție în plan.

Punct început	X / Y	Punct sfârșit	X / Y	Lungime segment (** (m)
1	573.039,586 376.720,318	2	573.033,366 376.717,3	6.914
2	573.033,366 376.717,3	3	573.028,325 376.714,855	5.603
3	573.028,325 376.714,855	4	573.170,538 376.492,046	264.326
4	573.170,538 376.492,046	5	573.183,006 376.495,618	12.97
5	573.183,006 376.495,618	1	573.039,586 376.720,318	266.57

**\*\* Lungimile segmentelor sunt determinate în planul de proiecție Stereo 70 și sunt rotunjite la 1 milimetru.**

**\*\*\* Distanța dintre puncte este formată din segmente cumulate ce sunt mai mici decât valoarea 1 milimetru.**





## DATE DESPRE IMOBILUL NR. 7522

Oficiul de Cadastru și Publicitate Imobiliară PRAHOVA  
Biroul de Cadastru și Publicitate Imobiliară Ploiești

## A. Partea I. Descrierea imobilului

TEREN Necunoscut

Nr. CF vechi:7014

Nr. cadastral vechi:12937

Adresa: Loc. Târgșoru Vechi, Str Principala, Jud. Prahova, T 2 ; CC 73 ; A 73

Nr. Crt	Nr cadastral Nr. topografic	Suprafața* (mp)	Observații / Referințe
A1	23522	Din acte: 919 Masurata: 1.062	Sector cadastral:42 Teren imprejmuit; T 2 ; CC 73 ; A 73

## Construcții

Crt	Nr cadastral Nr. topografic	Adresa	Observații / Referințe
A1.1	23522-C1	Loc. Târgșoru Vechi, Str Principala, Jud. Prahova, T 2 ; CC 73 ; A 73	Nr. niveluri:1; S. construita la sol:355 mp; S. construita desfasurata:92 mp; LOCUINTA ( P ) ; Sc desf. = 92 mp ; An constr. - 2000 .
A1.2	23522-C2	Loc. Târgșoru Vechi, Str Principala, Jud. Prahova, T 2 ; CC 73 ; A 73	Nr. niveluri:1; S. construita la sol:92 mp; S. construita desfasurata:355 mp; ANEXA ( P ) ; Sc desf. = 355 mp ; An constr. - 2012 .
A1.3		Loc. Târgșoru Vechi, Str Principala, Jud. Prahova	Nr. niveluri:1; S. construita la sol:57 mp; S. construita desfasurata:57 mp; Cladire anexa, regim inaltime P
A1.4		Loc. Târgșoru Vechi, Str Principala, Jud. Prahova	Nr. niveluri:1; S. construita la sol:52 mp; S. construita desfasurata:52 mp; Cladire anexa, regim inaltime P

## B. Partea II. Proprietari și acte

Inscrieri privitoare la dreptul de proprietate și alte drepturi reale		Referințe
<b>186 / 05/01/2011</b>		
Act Notarial nr. 34, din 04/01/2011 emis de NP SANDU AURELIAN VIOREL;		
B2	Intabulare, drept de PROPRIETATEcumparare ca bun propriu, dobandit prin Conventie, cota actuala 1/1, cota initiala 1/1 1) <b>PURIC NICUSOR GHEORGHE</b> <i>OBSERVATII: -pret 10 000 LEI</i>	A1
B3	Intabulare, drept de PROPRIETATEcumparare ca bun propriu, dobandit prin Conventie, cota actuala 1/1, cota initiala 1/1 1) <b>PURIC NICUSOR GHEORGHE</b> <i>OBSERVATII: -pret 10 000 LEI</i>	A1.1
<b>42230 / 30/03/2023</b>		
Act Notarial nr. 323, din 10/03/2023 emis de NP DAVID CRISTIAN EMANUEL (act administrativ nr 4105 din 14.03.2023, emis de PRIMARIA TARGSORU VECHI;act administrativ nr 6093 din 11.04.2023, emis de PRIMARIA TARGSORU VECHI;act administrativ nr 6091 din 11.04.2023, emis de COMUNA TARGSORU VECHI; act administrativ nr 9875 din 15.06.2022, emis de COMUNA TARGSORU VECHI);		
B4	se actualizeaza informatiile cadastrale conform documentatiei tehnice avizate in sensul ca adresa actuala a imobilului este: " comuna Târgșoru Vechi, Str Principala, Nr. 1, judet Prahova'	A1, A1.1, A1.2
B5	se actualizeaza informatiile cadastrale in sensul rectificarii limitelor de proprietate si suprafata imobilului conform documentatiei tehnice avizate	A1
B6	se actualizeaza informatiile cadastrale, conform documentatiei tehnice avizate, in sensul schimbarii grupei de destinatie a terenului din 'intravilan' in 'extravilan' pentru suprafata de teren de 46 mp	A1
B7	se actualizeaza informatiile cadastrale, conform documentatiei tehnice avizate, in sensul schimbarii categoriei de folosinta a terenului din 'curti - constructii' in 'arabil' pentru suprafata de 46 mp	A1
B8	Intabulare, drept de PROPRIETATE, dobandit prin Construire, cota actuala 1/1, cota initiala 1/1 1) <b>PURIC NICUSOR-GHEORGHE</b>	A1.2
B9	Imobil aflat sub incidenta art 3 (alin. 1) din Legea 17/2014	A1
/		
Act Administrativ nr. 14456, din 13/09/2024 emis de PRIMĂRIA COMUNEI TĂRGȘORU VECHI (în baza art. 12, alin. 16 din Legea 7);		
B10	Intabulare, drept de PROPRIETATE, dobandit prin Lege, cota actuala 1/1, cota initiala 1/1	A1.3, A1.4

Inscrieri privitoare la dreptul de proprietate și alte drepturi reale	Referințe
1) PURIC NICUSOR GHEORGHE	

**C. Partea III. SARCINI .**

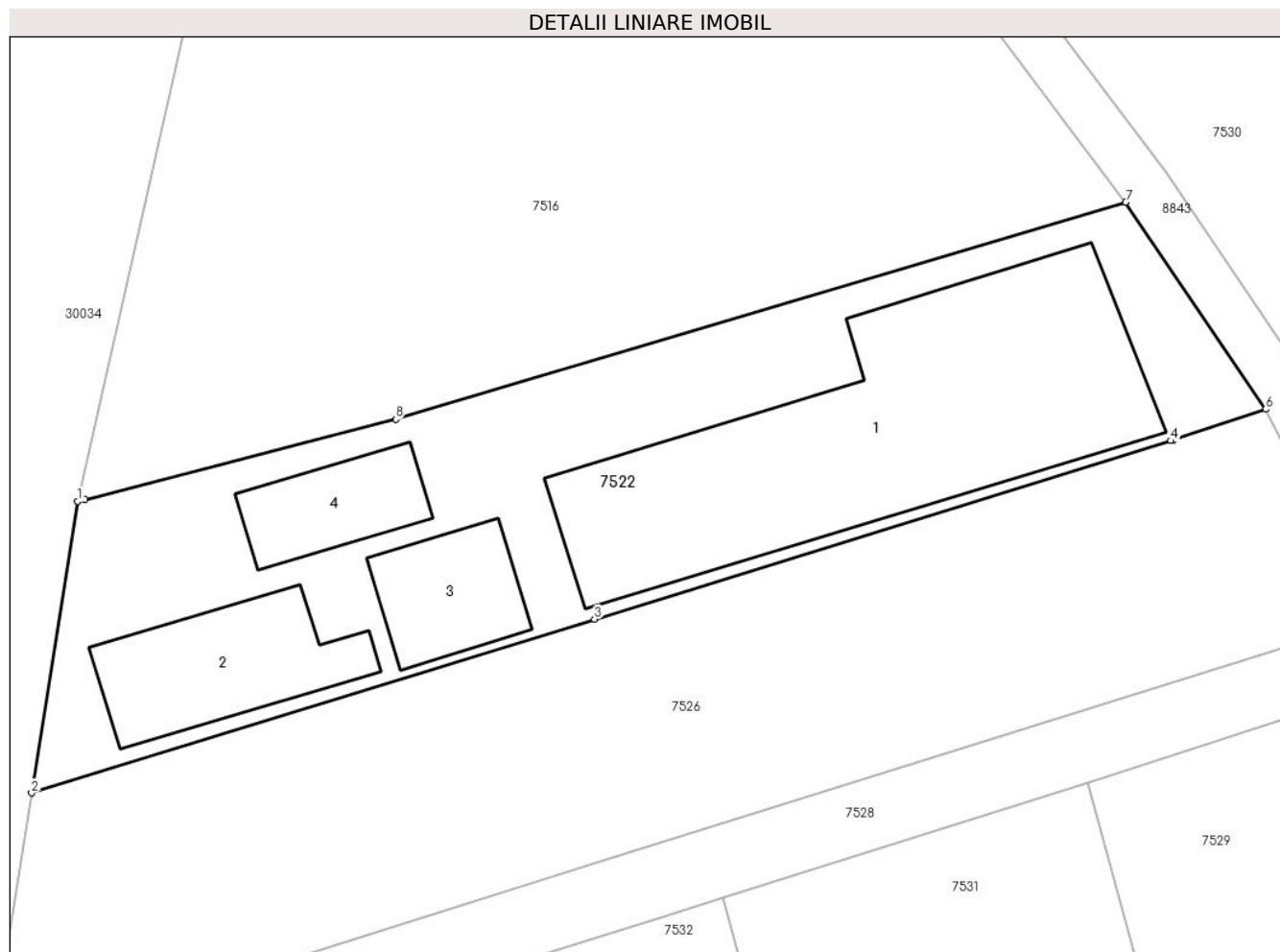
Inscrieri privind dezmembramintele dreptului de proprietate, drepturi reale de garanție și sarcini	Referințe
NU SUNT	



**Teren**

Nr cadastral	Suprafața (mp)*	Observații / Referințe
23522	Din acte: 919 Masurata: 1.062	T 2 ; CC 73 ; A 73

\* Suprafața este determinată în planul de proiecție Stereo 70.



**Date referitoare la teren**

Crt	Categorie folosință	Intra vilan	Suprafața (mp)	Tarla	Parcelă	Nr. topo	Observații / Referințe
1	curți constructii	DA	965	2	73	-	
2	arabil	NU	97	2	73	-	IMPREJMUIT CU GARD DE PLASA .

**Date referitoare la construcții**

Crt	Număr	Destinație construcție	Supraf. (mp)	Situație juridică	Observații / Referințe
A1.1	23522-C1	construcții de locuințe	355	Cu acte	Nr. niveluri:1; S. construita la sol:355 mp; S. construita desfasurata:92 mp; LOCUINTA ( P ) ; Sc desf. = 92 mp ; An constr. - 2000 .
A1.2	23522-C2	construcții anexa	92	Cu acte	Nr. niveluri:1; S. construita la sol:92 mp; S. construita desfasurata:355 mp; ANEXA ( P ) ; Sc desf. = 355 mp ; An constr. - 2012 .
A1.3		construcții anexa	57	Cu acte	Nr. niveluri:1; S. construita la sol:57 mp; S. construita desfasurata:57 mp; Cladire anexa, regim inaltime P
A1.4		construcții anexa	52	Cu acte	Nr. niveluri:1; S. construita la sol:52 mp; S. construita desfasurata:52 mp; Cladire anexa, regim inaltime P

**Lungime Segmente**

1) Valorile lungimilor segmentelor sunt obținute din proiecție în plan.

Punct început	X / Y	Punct sfârșit	X / Y	Lungime segment (** (m)
1	572.934,491 376.598,226	2	572.931,732 376.580,789	17.654
2	572.931,732 376.580,789	3	572.965,361 376.591,178	35.197
3	572.965,361 376.591,178	4	572.999,823 376.601,84	36.074
4	572.999,823 376.601,84	5	572.999,945 376.601,877	0.127
5	572.999,945 376.601,877	6	573.005,483 376.603,723	5.838
6	573.005,483 376.603,723	7	572.997,12 376.616,1	14.938
7	572.997,12 376.616,1	8	572.953,483 376.603,118	45.527
8	572.953,483 376.603,118	9	572.934,911 376.598,334	19.178
9	572.934,911 376.598,334	1	572.934,491 376.598,226	0.434

\*\* Lungimile segmentelor sunt determinate în planul de proiecție Stereo 70 și sunt rotunjite la 1 milimetru.

\*\*\* Distanța dintre puncte este formată din segmente cumulate ce sunt mai mici decât valoarea 1 milimetru.

**DATE DESPRE IMOBILUL NR. 7523**

Oficiul de Cadastru și Publicitate Imobiliară PRAHOVA  
Biroul de Cadastru și Publicitate Imobiliară Ploiești

**A. Partea I. Descrierea imobilului**

TEREN Extravilan

Adresa: Jud. Prahova

Nr. Crt	Nr cadastral Nr. topografic	Suprafața* (mp)	Observații / Referințe
A1	28093	1.500	Sector cadastral:42 Teren neimprejmuit;

**B. Partea II. Proprietari și acte**

Inscrieri privitoare la dreptul de proprietate și alte drepturi reale		Referințe
<b>26881 / 13/03/2019</b>		
Act Notarial nr. 194, din 04/02/2019 emis de NP EUGEN - IULIU FRATIAN (act notarial nr 5824 din 02.11.2018, emis de NP IVAN CONSTANTIN);		
B2	se noteaza faptul ca imobilul se afla sub incidenta art 3 (alin. 1) din Legea 17/2014	A1
<b>57606 / 30/05/2019</b>		
Act Notarial nr. 2728, din 30/05/2019 emis de NP Ivan Constantin;		
B3	Intabulare, drept de PROPRIETATEcumparare ca bun comun, dobandit prin Conventie, cota actuala 1/1, cota initiala 1/1 1) DUMITRU TITUS 2) DUMITRU GEORGETA-CARMEN	A1

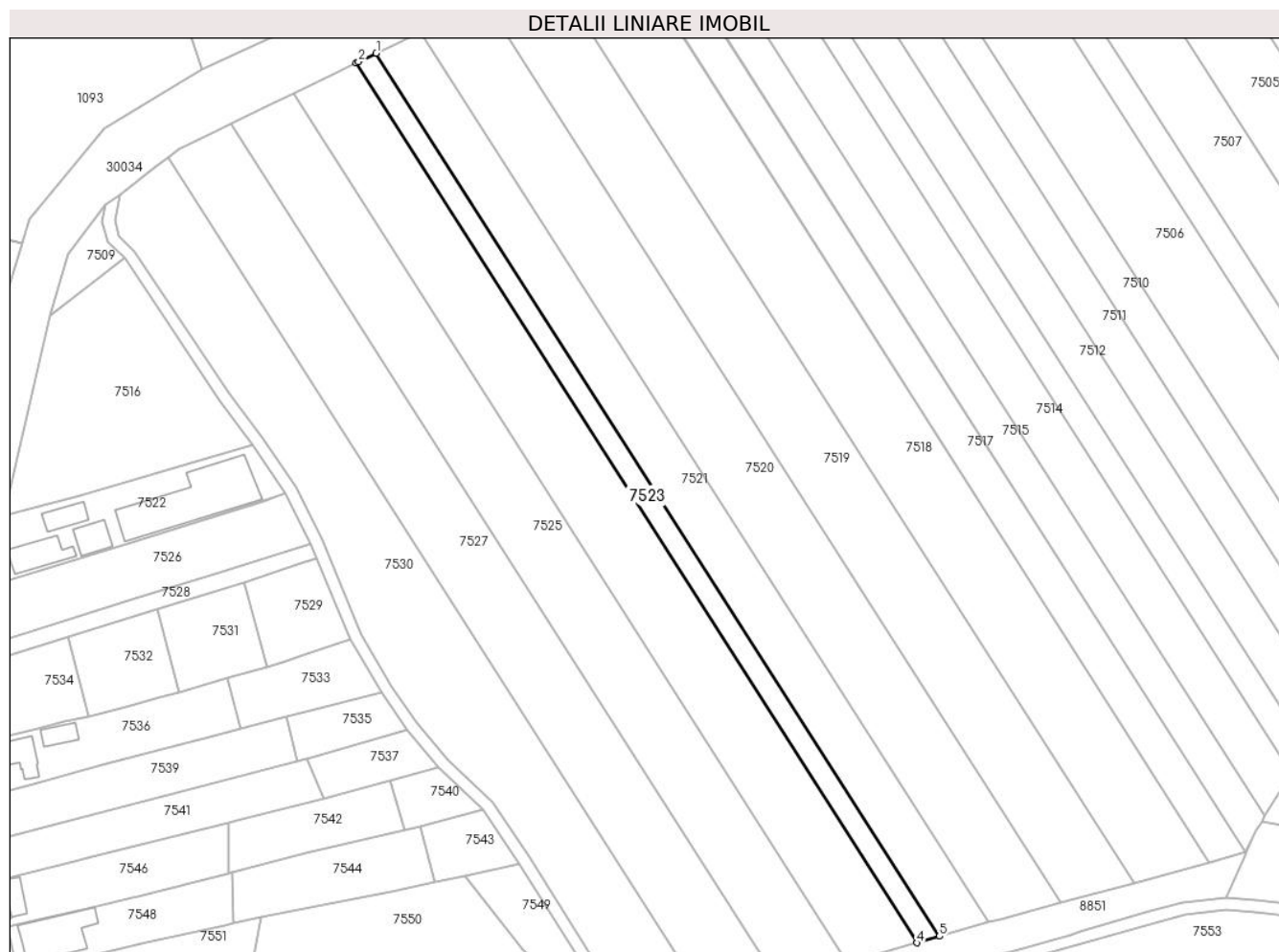
**C. Partea III. SARCINI .**

Inscrieri privind dezmembramintele dreptului de proprietate, drepturi reale de garanție și sarcini	Referințe
NU SUNT	

## Teren

Nr cadastral	Suprafața (mp)*	Observații / Referințe
28093	1.500	

\* Suprafața este determinată în planul de proiecție Stereo 70.



## Date referitoare la teren

Crt	Categorie folosință	Intravilan	Suprafața (mp)	Tarla	Parcelă	Nr. topo	Observații / Referințe
1	arabil	NU	1.500	42	220/5	-	

## Lungime Segmente

1) Valorile lungimilor segmentelor sunt obținute din proiecție în plan.

Punct început	X / Y	Punct sfârșit	X / Y	Lungime segment (** (m)
1	573.028,325 376.714,855	2	573.023,826 376.712,672	5.001
2	573.023,826 376.712,672	3	573.023,174 376.712,357	0.724
3	573.023,174 376.712,357	4	573.164,836 376.490,411	263.302
4	573.164,836 376.490,411	5	573.170,538 376.492,046	5.932
5	573.170,538 376.492,046	1	573.028,325 376.714,855	264.326

**\*\* Lungimile segmentelor sunt determinate în planul de proiecție Stereo 70 și sunt rotunjite la 1 milimetru.**

**\*\*\* Distanța dintre puncte este formată din segmente cumulate ce sunt mai mici decât valoarea 1 milimetru.**



**DATE DESPRE IMOBILUL NR. 7524**

Oficiul de Cadastru și Publicitate Imobiliară PRAHOVA  
Biroul de Cadastru și Publicitate Imobiliară Ploiești

**A. Partea I. Descrierea imobilului**

TEREN Extravilan

Adresa: Jud. Prahova

Nr. Crt	Nr cadastral Nr. topografic	Suprafața* (mp)	Observații / Referințe
A1		4.550	Sector cadastral:42 Teren neimprejmuit;

**B. Partea II. Proprietari și acte**

Inscrieri privitoare la dreptul de proprietate și alte drepturi reale	Referințe
/	
Act Administrativ nr. 69475, din 16/09/1997 emis de CJSDPAT PRAHOVA;	
B1	A1
Intabulare, drept de PROPRIETATE, dobandit prin Reconstituire, cota actuala 1/1, cota initiala 1/1	
1) DIACONEASA ALEXANDRU DEFUNCT:Da	

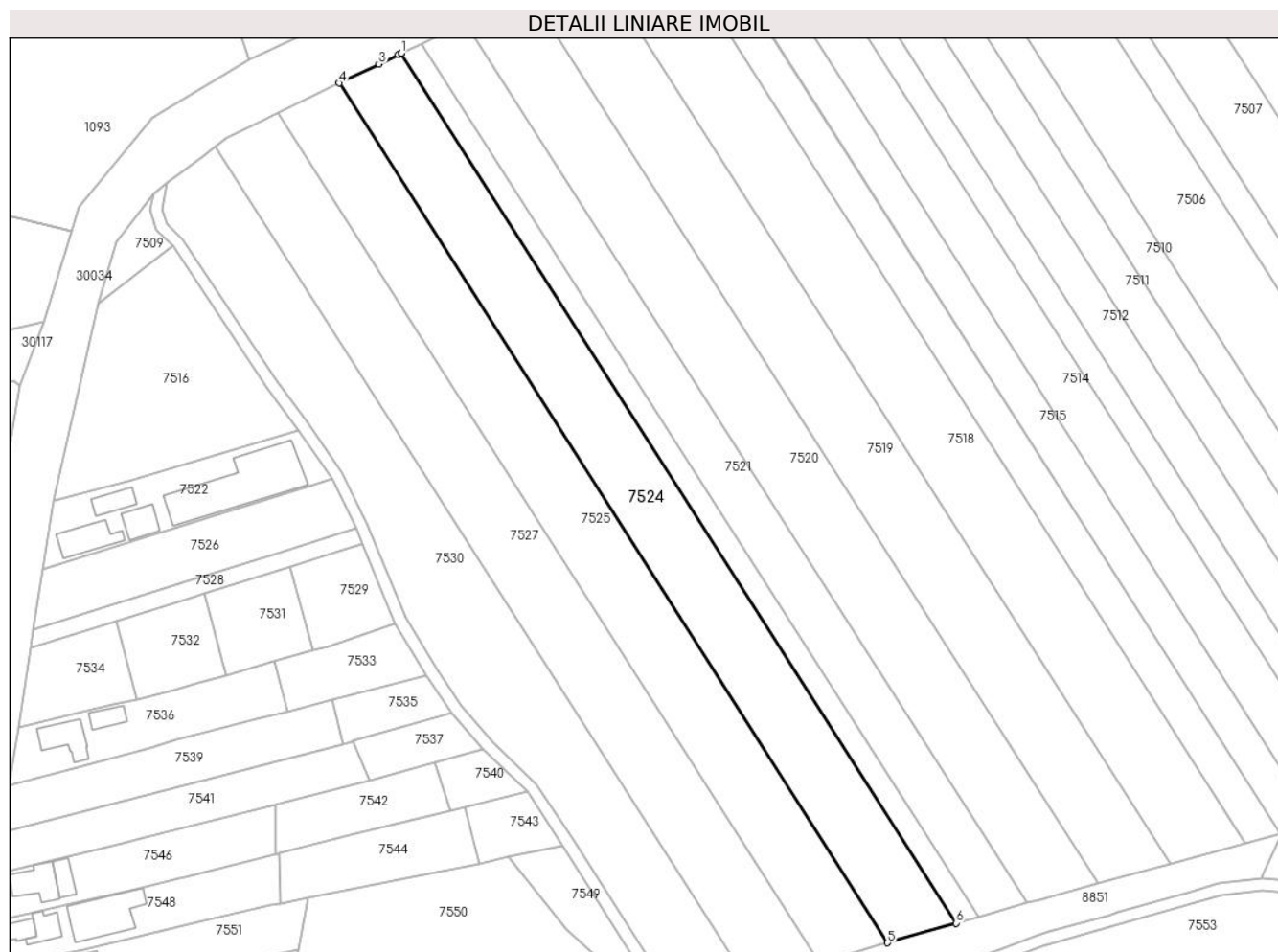
**C. Partea III. SARCINI .**

Inscrieri privind dezmembramintele dreptului de proprietate, drepturi reale de garanție și sarcini	Referințe
NU SUNT	

## Teren

Nr cadastral	Suprafața (mp)*	Observații / Referințe
	4.550	

\* Suprafața este determinată în planul de proiecție Stereo 70.



## Date referitoare la teren

Crt	Categorie folosință	Intra vilan	Suprafața (mp)	Tarla	Parcelă	Nr. topo	Observații / Referințe
1	arabil	NU	4.550	42	220/4	-	

## Lungime Segmente

1) Valorile lungimilor segmentelor sunt obținute din proiecție în plan.

Punct început	X / Y	Punct sfârșit	X / Y	Lungime segment (** (m)
1	573.023,174 376.712,357	2	573.022,492 376.712,027	0.758
2	573.022,492 376.712,027	3	573.017,53 376.709,624	5.513
3	573.017,53 376.709,624	4	573.007,42 376.704,729	11.233
4	573.007,42 376.704,729	5	573.147,402 376.485,415	260.18
5	573.147,402 376.485,415	6	573.164,836 376.490,411	18.136



Punct început	X / Y	Punct sfârșit	X / Y	Lungime segment (** (m)
6	573.164,836 376.490,411	1	573.023,174 376.712,357	263.302

\*\* Lungimile segmentelor sunt determinate în planul de proiecție Stereo 70 și sunt rotunjite la 1 milimetru.

\*\*\* Distanța dintre puncte este formată din segmente cumulate ce sunt mai mici decât valoarea 1 milimetru.



**DATE DESPRE IMOBILUL NR. 7525**

Oficiul de Cadastru și Publicitate Imobiliară PRAHOVA  
Biroul de Cadastru și Publicitate Imobiliară Ploiești

**A. Partea I. Descrierea imobilului**

TEREN Extravilan

Adresa: Jud. Prahova

Nr. Crt	Nr cadastral Nr. topografic	Suprafața* (mp)	Observații / Referințe
A1		4.500	Sector cadastral:42 Teren neimprejmut;

**B. Partea II. Proprietari și acte**

Inscrieri privitoare la dreptul de proprietate și alte drepturi reale		Referințe
/		
Act Notarial nr. 204, din 18/06/2018 emis de NP LUPU MARIA-LUIZA;		
B1	Intabulare, drept de PROPRIETATE, cu titlu de moștenire, dobandit prin Succesiune, cota actuala 1/2, cota initiala 1/2 1) ȘERBULEA VASILE	A1
B2	Intabulare, drept de PROPRIETATE, cu titlu de moștenire, dobandit prin Succesiune, cota actuala 1/2, cota initiala 1/2 1) CONSTANTIN NICULINA	A1

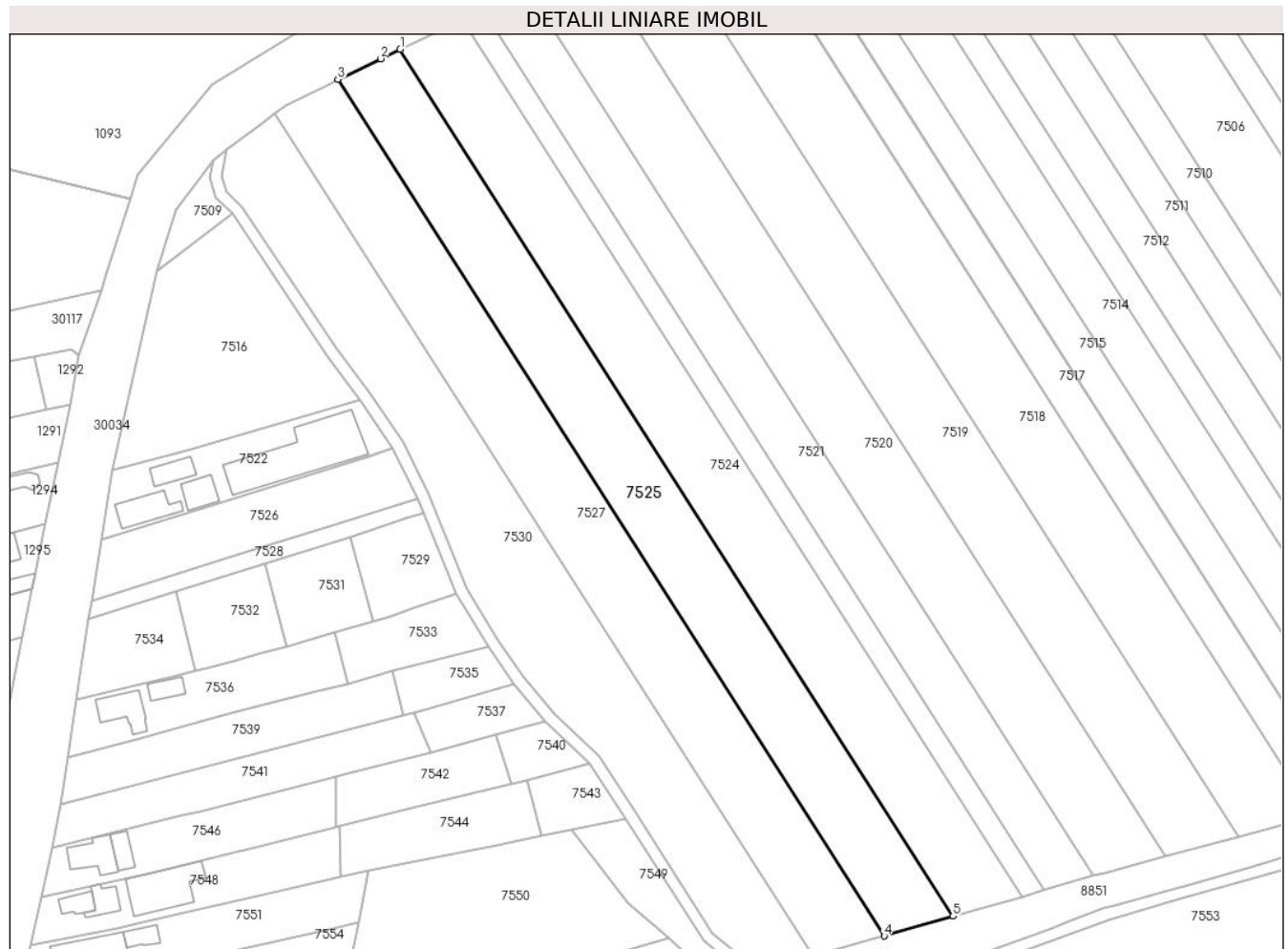
**C. Partea III. SARCINI .**

Inscrieri privind dezmembramintele dreptului de proprietate, drepturi reale de garanție și sarcini	Referințe
NU SUNT	

**Teren**

Nr cadastral	Suprafața (mp)*	Observații / Referințe
	4.500	

\* Suprafața este determinată în planul de proiecție Stereo 70.



**Date referitoare la teren**

Crt	Categorie folosință	Intra vilan	Suprafața (mp)	Tarla	Parcelă	Nr. topo	Observații / Referințe
1	arabil	NU	4.500	42	220/3	-	

**Lungime Segmente**

1) Valorile lungimilor segmentelor sunt obținute din proiecție în plan.

Punct început	X / Y	Punct sfârșit	X / Y	Lungime segment (** (m)
1	573.007,42 376.704,729	2	573.002,416 376.702,306	5.56
2	573.002,416 376.702,306	3	572.991,651 376.697,094	11.96
3	572.991,651 376.697,094	4	573.129,951 376.480,415	257.054
4	573.129,951 376.480,415	5	573.147,402 376.485,415	18.153
5	573.147,402 376.485,415	1	573.007,42 376.704,729	260.18

**\*\* Lungimile segmentelor sunt determinate în planul de proiecție Stereo 70 și sunt rotunjite la 1 milimetru.**

**\*\*\* Distanța dintre puncte este formată din segmente cumulate ce sunt mai mici decât valoarea 1 milimetru.**



**DATE DESPRE IMOBILUL NR. 7526**

Oficiul de Cadastru și Publicitate Imobiliară PRAHOVA  
Biroul de Cadastru și Publicitate Imobiliară Ploiești

**A. Partea I. Descrierea imobilului**

TEREN Necunoscut

Adresa: Loc. Târgsoru Vechi, Str Principala, Jud. Prahova

Nr. Crt	Nr cadastral Nr. topografic	Suprafața* (mp)	Observații / Referințe
A1		Din acte: 1.142 Masurata: 1.141	Sector cadastral:42 Teren imprejmuit;

**B. Partea II. Proprietari și acte**

Inscrieri privitoare la dreptul de proprietate și alte drepturi reale		Referințe
/		
Act Administrativ nr. 68752, din 19/03/1998 emis de CJSDPAT PRAHOVA;		
B1	Intabulare, drept de PROPRIETATE, dobandit prin Reconstituire, cota actuala 1/1, cota initiala 1/1 1) CĂRNUȚĂ I MARIN NICULAIE	A1

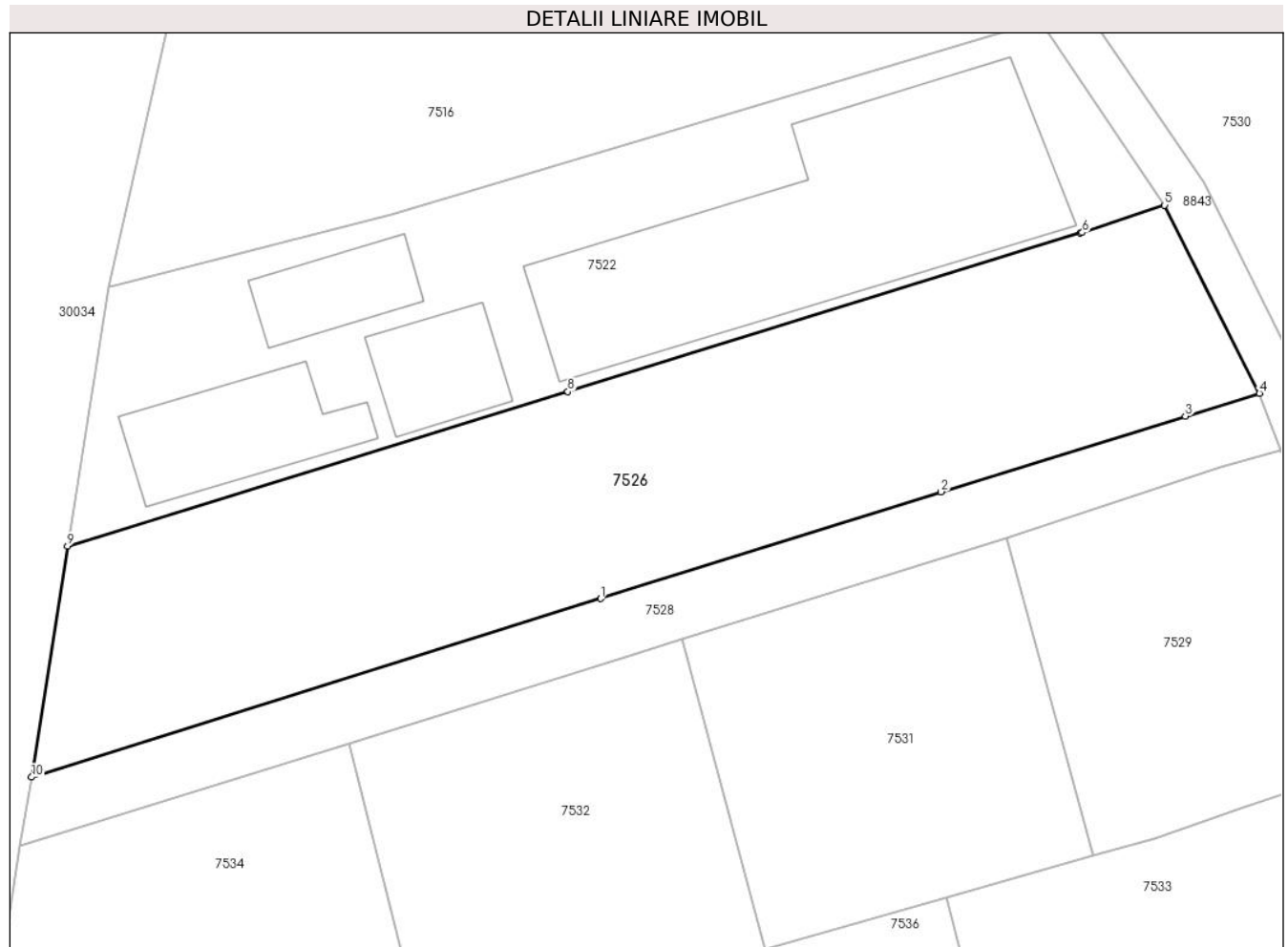
**C. Partea III. SARCINI .**

Inscrieri privind dezmembramintele dreptului de proprietate, drepturi reale de garanție și sarcini	Referințe
NU SUNT	

**Teren**

Nr cadastral	Suprafața (mp)*	Observații / Referințe
	Din acte: 1.142 Masurata: 1.141	

\* Suprafața este determinată în planul de proiecție Stereo 70.



**Date referitoare la teren**

Crt	Categorie folosință	Intra vilan	Suprafața (mp)	Tarla	Parcelă	Nr. topo	Observații / Referințe
1	arabil	DA	1.063	2	74	-	
2	arabil	NU	78	2	74	-	

**Lungime Segmente**

1) Valorile lungimilor segmentelor sunt obținute din proiecție în plan.

Punct început	X / Y	Punct sfârșit	X / Y	Lungime segment (** (m)
1	572.967,567 376.577,268	2	572.990,43 376.584,444	23.963
2	572.990,43 376.584,444	3	573.006,866 376.589,528	17.204
3	573.006,866 376.589,528	4	573.011,848 376.591,069	5.215
4	573.011,848 376.591,069	5	573.005,483 376.603,723	14.165



Punct început	X / Y	Punct sfârșit	X / Y	Lungime segment (** (m)
5	573.005,483 376.603,723	6	572.999,945 376.601,877	5.838
6	572.999,945 376.601,877	7	572.999,823 376.601,84	0.127
7	572.999,823 376.601,84	8	572.965,361 376.591,178	36.074
8	572.965,361 376.591,178	9	572.931,732 376.580,789	35.197
9	572.931,732 376.580,789	10	572.929,305 376.565,26	15.718
10	572.929,305 376.565,26	1	572.967,567 376.577,268	40.102

\*\* Lungimile segmentelor sunt determinate în planul de proiecție Stereo 70 și sunt rotunjite la 1 milimetru.

\*\*\* Distanța dintre puncte este formată din segmente cumulate ce sunt mai mici decât valoarea 1 milimetru.



**DATE DESPRE IMOBILUL NR. 7527**

Oficiul de Cadastru și Publicitate Imobiliară PRAHOVA  
Biroul de Cadastru și Publicitate Imobiliară Ploiești

**A. Partea I. Descrierea imobilului**

TEREN Extravilan

Adresa: Jud. Prahova

Nr. Crt	Nr cadastral Nr. topografic	Suprafața* (mp)	Observații / Referințe
A1		4.600	Sector cadastral:42 Teren neimprejmuit;

**B. Partea II. Proprietari și acte**

Inscrieri privitoare la dreptul de proprietate și alte drepturi reale	Referințe
/	
Act Administrativ nr. 21249, din 24/07/1996 emis de CJSDPAT PRAHOVA;	
B1	A1
Intabulare, drept de PROPRIETATE, dobandit prin Reconstituire, cota actuala 1/1, cota initiala 1/1	
1) MIHUȚA TOMA ELENA	

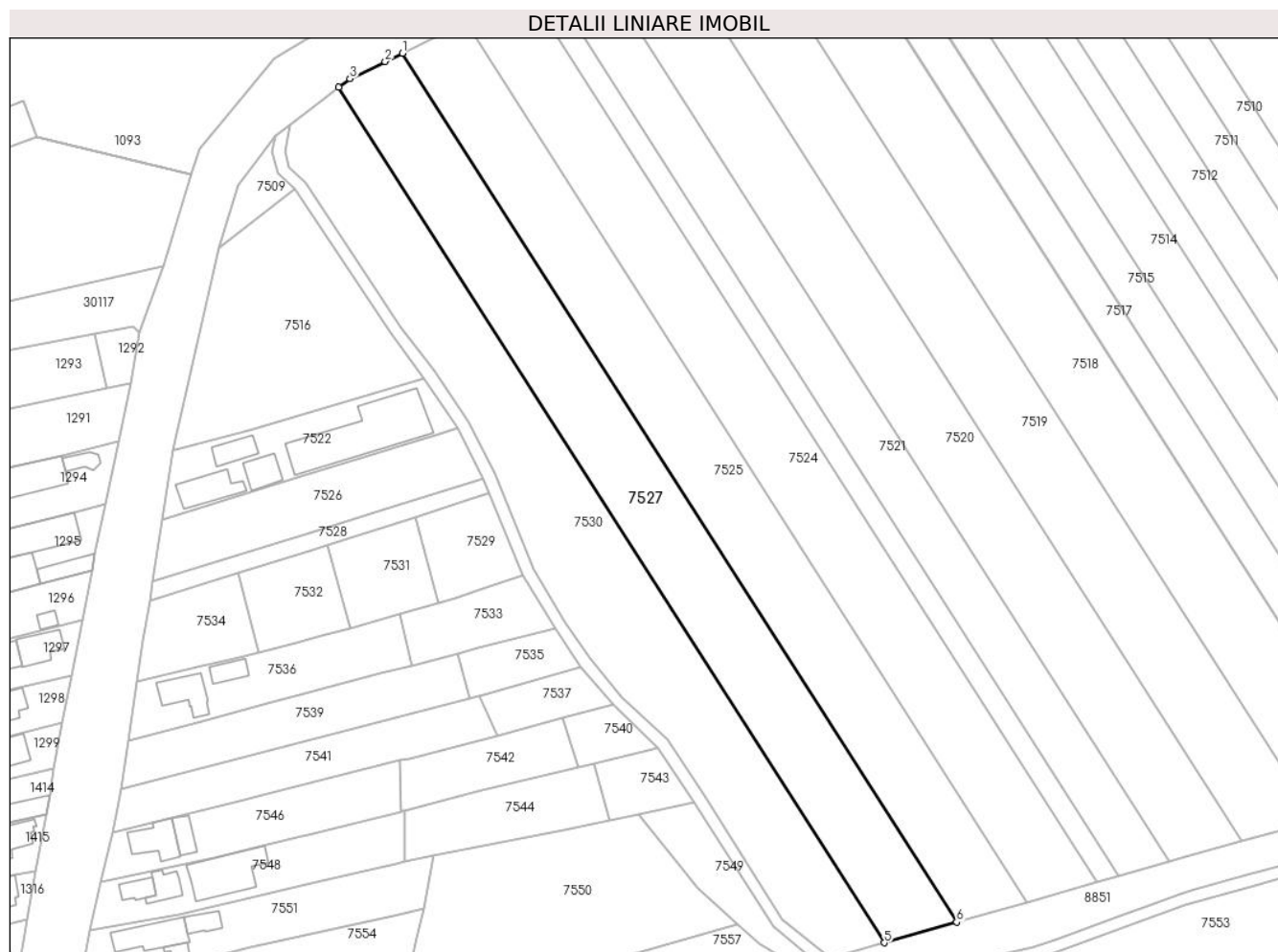
**C. Partea III. SARCINI .**

Inscrieri privind dezmembramintele dreptului de proprietate, drepturi reale de garanție și sarcini	Referințe
NU SUNT	

## Teren

Nr cadastral	Suprafața (mp)*	Observații / Referințe
	4.600	

\* Suprafața este determinată în planul de proiecție Stereo 70.



## Date referitoare la teren

Crt	Categorie folosință	Intra vilan	Suprafața (mp)	Tarla	Parcelă	Nr. topo	Observații / Referințe
1	arabil	NU	4.600	42	220/2	-	

## Lungime Segmente

1) Valorile lungimilor segmentelor sunt obținute din proiecție în plan.

Punct început	X / Y	Punct sfârșit	X / Y	Lungime segment (** (m)
1	572.991,651 376.697,094	2	572.987,349 376.695,011	4.78
2	572.987,349 376.695,011	3	572.978,54 376.690,745	9.788
3	572.978,54 376.690,745	4	572.975,714 376.688,581	3.559
4	572.975,714 376.688,581	5	573.111,886 376.475,238	253.097
5	573.111,886 376.475,238	6	573.129,951 376.480,415	18.792

Punct început	X / Y	Punct sfârșit	X / Y	Lungime segment (** (m)
6	573.129,951 376.480,415	1	572.991,651 376.697,094	257.054

\*\* Lungimile segmentelor sunt determinate în planul de proiecție Stereo 70 și sunt rotunjite la 1 milimetru.

\*\*\* Distanța dintre puncte este formată din segmente cumulate ce sunt mai mici decât valoarea 1 milimetru.



**DATE DESPRE IMOBILUL NR. 7528**

Oficiul de Cadastru și Publicitate Imobiliară PRAHOVA  
Biroul de Cadastru și Publicitate Imobiliară Ploiești

**A. Partea I. Descrierea imobilului**

TEREN Necunoscut

Adresa: Loc. Târgsoru Vechi, Str Principala, Jud. Prahova

Nr. Crt	Nr cadastral Nr. topografic	Suprafața* (mp)	Observații / Referințe
A1	29548	368	Sector cadastral:42 Teren imprejmuit; LOT1

**B. Partea II. Proprietari și acte**

Inscrieri privitoare la dreptul de proprietate și alte drepturi reale		Referințe
<b>109655 / 23/08/2021</b>		
Act Notarial nr. 4042, din 20/08/2021 emis de Ivan Stefan;		
B1	Se infiinteaza cartea funciara 29548 a imobilului cu numarul cadastral 29548 / UAT Târgsoru Vechi, rezultat din dezmembrarea imobilului cu numarul cadastral 26507 inscris in cartea funciara 26507;	A1
Act Notarial nr. 862, din 06/07/2015 emis de NP PREDA POPESCU FLORENTINA;		
B2	Intabulare, drept de PROPRIETATEcumparare ca bun propriu, dobandit prin Conventie, cota actuala 1/1, cota initiala 1/1 1) <b>ILIE ANDREI-CRISTIAN</b> <i>OBSERVATII: pozitie transcrisa din CF 26507/Târgsoru Vechi, inscrisa prin incheierea nr. 71464 din 08/07/2015;</i>	A1
Act Notarial nr. 4042, din 20/08/2021 emis de Ivan Stefan;		
B7	imobil aflat sub incidenta art.3 alin.(1) din Legea 17/2014 (pentru suprafata de 128 mp)	A1

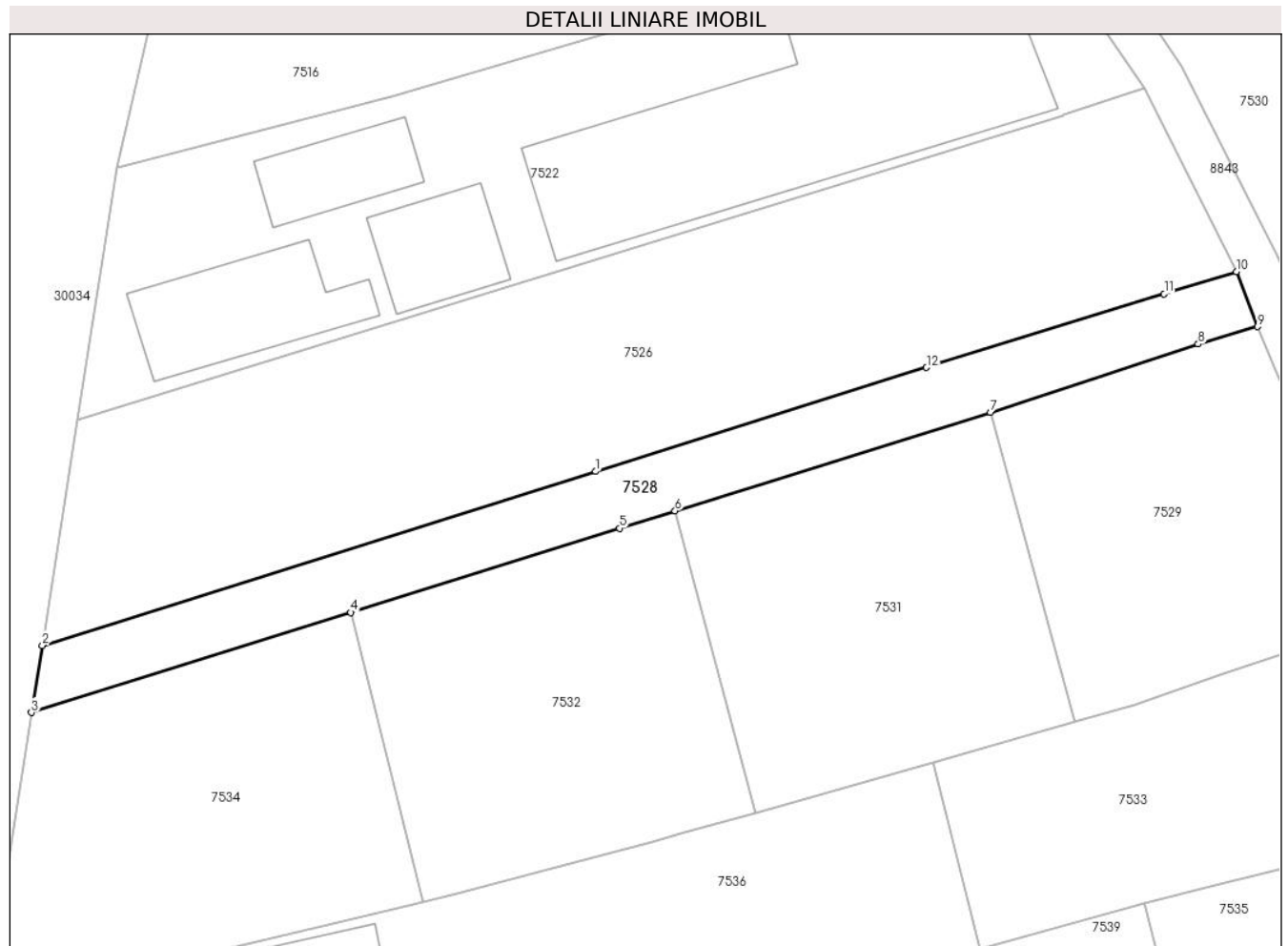
**C. Partea III. SARCINI .**

Inscrieri privind dezmembramintele dreptului de proprietate, drepturi reale de garanție și sarcini	Referințe
NU SUNT	

**Teren**

Nr cadastral	Suprafața (mp)*	Observații / Referințe
29548	368	LOT1

\* Suprafața este determinată în planul de proiecție Stereo 70.



**Date referitoare la teren**

Crt	Categorie folosință	Intravilan	Suprafața (mp)	Tarla	Parcelă	Nr. topo	Observații / Referințe
1	curți constructii	DA	174	2	75	-	LOT1
2	arabil	DA	175	2	76	-	
3	arabil	NU	19	2	76	-	

**Lungime Segmente**

1) Valorile lungimilor segmentelor sunt obținute din proiecție în plan.

Punct început	X / Y	Punct sfârșit	X / Y	Lungime segment (** (m)
1	572.967,567 376.577,268	2	572.929,305 376.565,26	40.102
2	572.929,305 376.565,26	3	572.928,552 376.560,624	4.697
3	572.928,552 376.560,624	4	572.950,626 376.567,531	23.129



Punct început	X / Y	Punct sfârșit	X / Y	Lungime segment (** (m)
4	572.950,626 376.567,531	5	572.969,212 376.573,345	19.474
5	572.969,212 376.573,345	6	572.973,052 376.574,547	4.024
6	572.973,052 376.574,547	7	572.994,849 376.581,366	22.839
7	572.994,849 376.581,366	8	573.009,213 376.586,07	15.115
8	573.009,213 376.586,07	9	573.013,32 376.587,262	4.276
9	573.013,32 376.587,262	10	573.011,848 376.591,069	4.082
10	573.011,848 376.591,069	11	573.006,866 376.589,528	5.215
11	573.006,866 376.589,528	12	572.990,43 376.584,444	17.204
12	572.990,43 376.584,444	1	572.967,567 376.577,268	23.963

\*\* Lungimile segmentelor sunt determinate în planul de proiecție Stereo 70 și sunt rotunjite la 1 milimetru.

\*\*\* Distanța dintre puncte este formată din segmente cumulate ce sunt mai mici decât valoarea 1 milimetru.





## DATE DESPRE IMOBILUL NR. 7529

Oficiul de Cadastru și Publicitate Imobiliară PRAHOVA  
Biroul de Cadastru și Publicitate Imobiliară Ploiești

## A. Partea I. Descrierea imobilului

TEREN Necunoscut

Adresa: Loc. Târgsoru Vechi, Jud. Prahova

Nr. Crt	Nr cadastral Nr. topografic	Suprafața* (mp)	Observații / Referințe
A1	29608	461	Sector cadastral:42 Teren imprejmuit; LOT 3

## B. Partea II. Proprietari și acte

Inscrieri privitoare la dreptul de proprietate și alte drepturi reale		Referințe
<b>148690 / 27/10/2021</b>		
Act Notarial nr. 5468, din 21/10/2021 emis de NP IVAN STEFAN;		
B1	Se infiinteaza cartea funciara 29608 a imobilului cu numarul cadastral 29608 / UAT Târgsoru Vechi, rezultat din dezmembrarea imobilului cu numarul cadastral 29550 inscris in cartea funciara 29550;	A1
Act Notarial nr. 862, din 06/07/2015 emis de NP PREDA POPESCU FLORENTINA;		
B3	Intabulare, drept de PROPRIETATEcumparare ca bun propriu, dobandit prin Conventie, cota actuala 1/1, cota initiala 1/1 1) <b>ILIE ANDREI-CRISTIAN</b> <i>OBSERVATII: pozitie transcrisa din CF 29550/Târgsoru Vechi, inscrisa prin incheierea nr. 109655 din 23/08/2021; pozitie transcrisa din CF 26507/Târgsoru Vechi, inscrisa prin incheierea nr. 71464 din 08/07/2015;</i>	A1
Act Normativ nr. 17, din 07/03/2014 emis de Parlamentul Romaniei;		
B4	imobil aflat sub incidenta art.3 alin.(1) din Legea 17/2014 (pentru suprafata de 128 mp) <i>OBSERVATII: pozitie transcrisa din CF 29550/Târgsoru Vechi, inscrisa prin incheierea nr. 109655 din 23/08/2021;</i>	A1

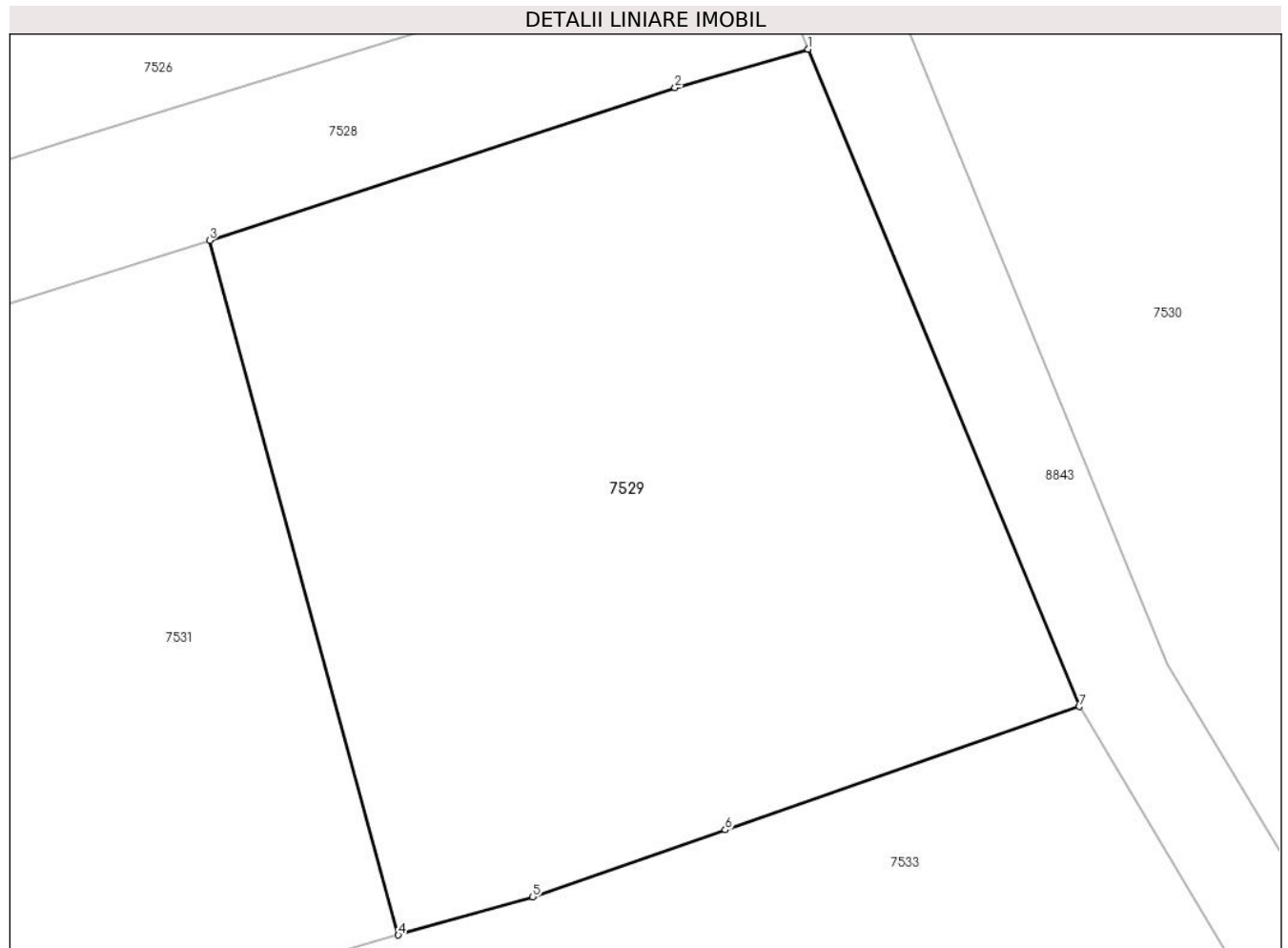
## C. Partea III. SARCINI .

Inscrieri privind dezmembramintele dreptului de proprietate, drepturi reale de garanție și sarcini	Referințe
NU SUNT	

**Teren**

Nr cadastral	Suprafața (mp)*	Observații / Referințe
29608	461	LOT 3

\* Suprafața este determinată în planul de proiecție Stereo 70.



**Date referitoare la teren**

Crt	Categorie folosință	Intravilan	Suprafața (mp)	Tarla	Parcelă	Nr. topo	Observații / Referințe
1	arabil	DA	310	2	75	-	LOT3
2	arabil	NU	151	2	76	-	LOT3

**Lungime Segmente**

1) Valorile lungimilor segmentelor sunt obținute din proiecție în plan.

Punct început	X / Y	Punct sfârșit	X / Y	Lungime segment (** (m)
1	573.013,32 376.587,262	2	573.009,213 376.586,07	4.276
2	573.009,213 376.586,07	3	572.994,849 376.581,366	15.115
3	572.994,849 376.581,366	4	573.000,677 376.559,964	22.181
4	573.000,677 376.559,964	5	573.004,824 376.561,139	4.31

Punct început	X / Y	Punct sfârșit	X / Y	Lungime segment (** (m)
5	573.004,824 376.561,139	6	573.010,766 376.563,203	6.29
6	573.010,766 376.563,203	7	573.021,696 376.566,999	11.57
7	573.021,696 376.566,999	1	573.013,32 376.587,262	21.926

\*\* Lungimile segmentelor sunt determinate în planul de proiecție Stereo 70 și sunt rotunjite la 1 milimetru.

\*\*\* Distanța dintre puncte este formată din segmente cumulate ce sunt mai mici decât valoarea 1 milimetru.



**DATE DESPRE IMOBILUL NR. 7530**

Oficiul de Cadastru și Publicitate Imobiliară PRAHOVA  
Biroul de Cadastru și Publicitate Imobiliară Ploiești

**A. Partea I. Descrierea imobilului**

TEREN Extravilan

Adresa: Jud. Prahova

Nr. Crt	Nr cadastral Nr. topografic	Suprafața* (mp)	Observații / Referințe
A1		4.900	Sector cadastral:42 Teren neimprejmuit;

**B. Partea II. Proprietari și acte**

Inscrieri privitoare la dreptul de proprietate și alte drepturi reale		Referințe
/		
Act Administrativ nr. 73340, din 31/03/1998 emis de CJSDPAT PRAHOVA;		
B1	Intabulare, drept de PROPRIETATE, dobandit prin Reconstituire, cota actuala 1/1, cota initiala 1/1 1) RADU C-TIN MARIN	A1

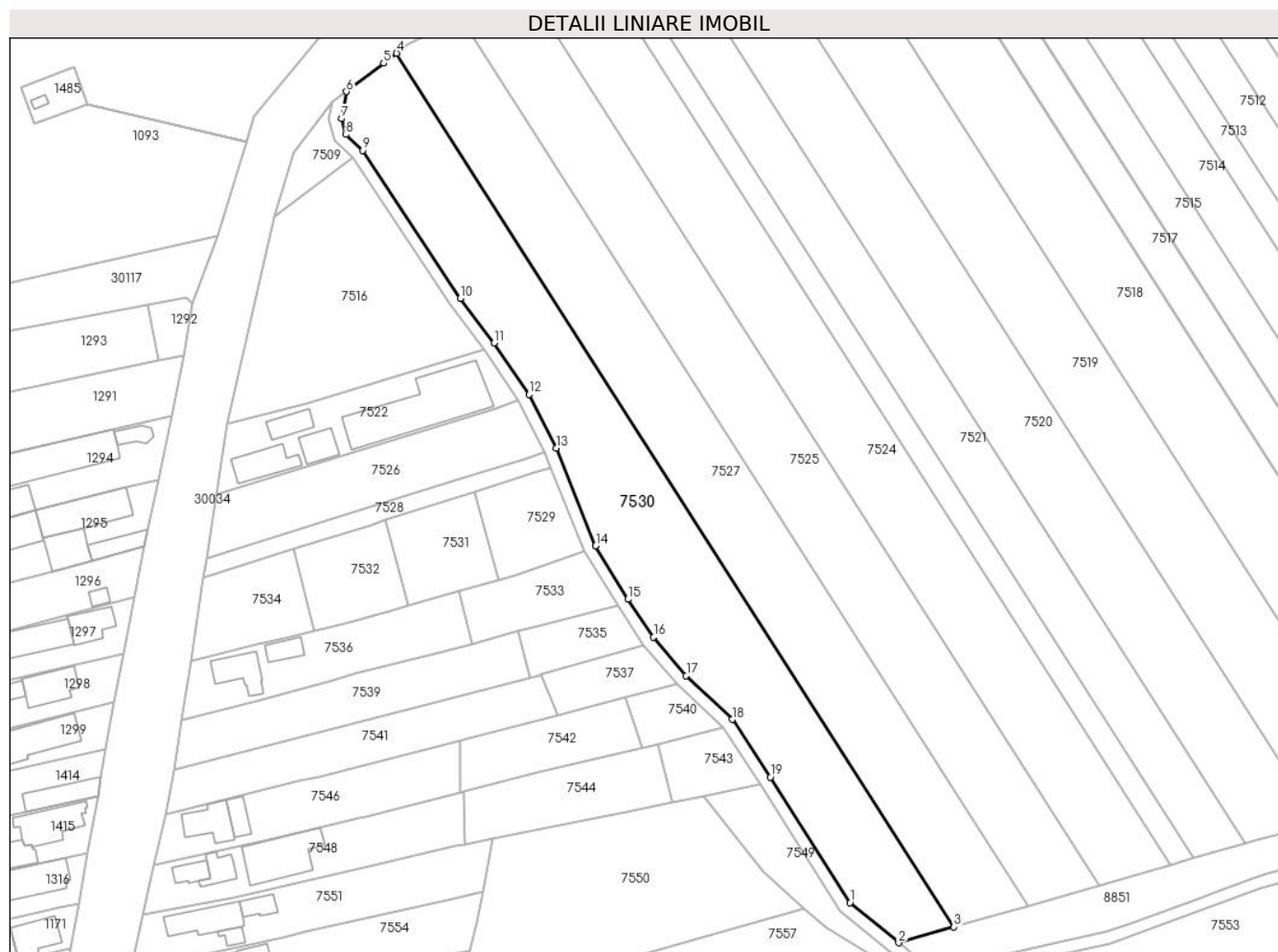
**C. Partea III. SARCINI .**

Inscrieri privind dezmembramintele dreptului de proprietate, drepturi reale de garanție și sarcini	Referințe
NU SUNT	

**Teren**

Nr cadastral	Suprafața (mp)*	Observații / Referințe
	4.900	

\* Suprafața este determinată în planul de proiecție Stereo 70.



**Date referitoare la teren**

Crt	Categorie folosință	Intravilan	Suprafața (mp)	Tarla	Parcelă	Nr. topo	Observații / Referințe
1	arabil	NU	4.900	42	220/1	-	

**Lungime Segmente**

1) Valorile lungimilor segmentelor sunt obținute din proiecție în plan.

Punct început	X / Y	Punct sfârșit	X / Y	Lungime segment (** (m)
1	573.086,468 376.481,179	2	573.098,421 376.471,379	15.457
2	573.098,421 376.471,379	3	573.111,886 376.475,238	14.007
3	573.111,886 376.475,238	4	572.975,714 376.688,581	253.097
4	572.975,714 376.688,581	5	572.972,553 376.686,162	3.98
5	572.972,553 376.686,162	6	572.963,474 376.679,211	11.434



Punct început	X / Y	Punct sfârșit	X / Y	Lungime segment (** (m)
6	572.963,474 376.679,211	7	572.962,25 376.672,6	6.723
7	572.962,25 376.672,6	8	572.963,324 376.668,727	4.019
8	572.963,324 376.668,727	9	572.967,389 376.664,855	5.614
9	572.967,389 376.664,855	10	572.991,329 376.628,768	43.306
10	572.991,329 376.628,768	11	572.999,562 376.617,844	13.679
11	572.999,562 376.617,844	12	573.008,077 376.605,243	15.208
12	573.008,077 376.605,243	13	573.014,679 376.592,118	14.692
13	573.014,679 376.592,118	14	573.024,388 376.568,331	25.692
14	573.024,388 376.568,331	15	573.032,257 376.555,242	15.272
15	573.032,257 376.555,242	16	573.038,523 376.545,982	11.181
16	573.038,523 376.545,982	17	573.046,474 376.536,598	12.3
17	573.046,474 376.536,598	18	573.057,714 376.525,884	15.528
18	573.057,714 376.525,884	19	573.067,066 376.511,826	16.885
19	573.067,066 376.511,826	1	573.086,468 376.481,179	36.272

\*\* Lungimile segmentelor sunt determinate în planul de proiecție Stereo 70 și sunt rotunjite la 1 milimetru.

\*\*\* Distanța dintre puncte este formată din segmente cumulate ce sunt mai mici decât valoarea 1 milimetru.



**DATE DESPRE IMOBILUL NR. 7531**

Oficiul de Cadastru și Publicitate Imobiliară PRAHOVA  
Biroul de Cadastru și Publicitate Imobiliară Ploiești

**A. Partea I. Descrierea imobilului**

TEREN Intravilan

Adresa: Loc. Târgsoru Vechi, Jud. Prahova

Nr. Crt	Nr cadastral Nr. topografic	Suprafața* (mp)	Observații / Referințe
A1	29607	500	Sector cadastral:42 Teren imprejmuit; LOT2

**B. Partea II. Proprietari și acte**

Inscrieri privitoare la dreptul de proprietate și alte drepturi reale		Referințe
<b>148690 / 27/10/2021</b>		
Act Notarial nr. 5468, din 21/10/2021 emis de NP IVAN STEFAN;		
B1	Se infiinteaza cartea funciara 29607 a imobilului cu numarul cadastral 29607 / UAT Târgsoru Vechi, rezultat din dezmembrarea imobilului cu numarul cadastral 29550 inscris in cartea funciara 29550;	A1
Act Notarial nr. 862, din 06/07/2015 emis de NP PREDA POPESCU FLORENTINA;		
B3	Intabulare, drept de PROPRIETATEcumparare ca bun propriu, dobandit prin Conventie, cota actuala 1/1, cota initiala 1/1	A1
	1) <b>ILIE ANDREI-CRISTIAN</b> <i>OBSERVATII: pozitie transcrisa din CF 29550/Târgsoru Vechi, inscrisa prin incheierea nr. 109655 din 23/08/2021; pozitie transcrisa din CF 26507/Târgsoru Vechi, inscrisa prin incheierea nr. 71464 din 08/07/2015;</i>	

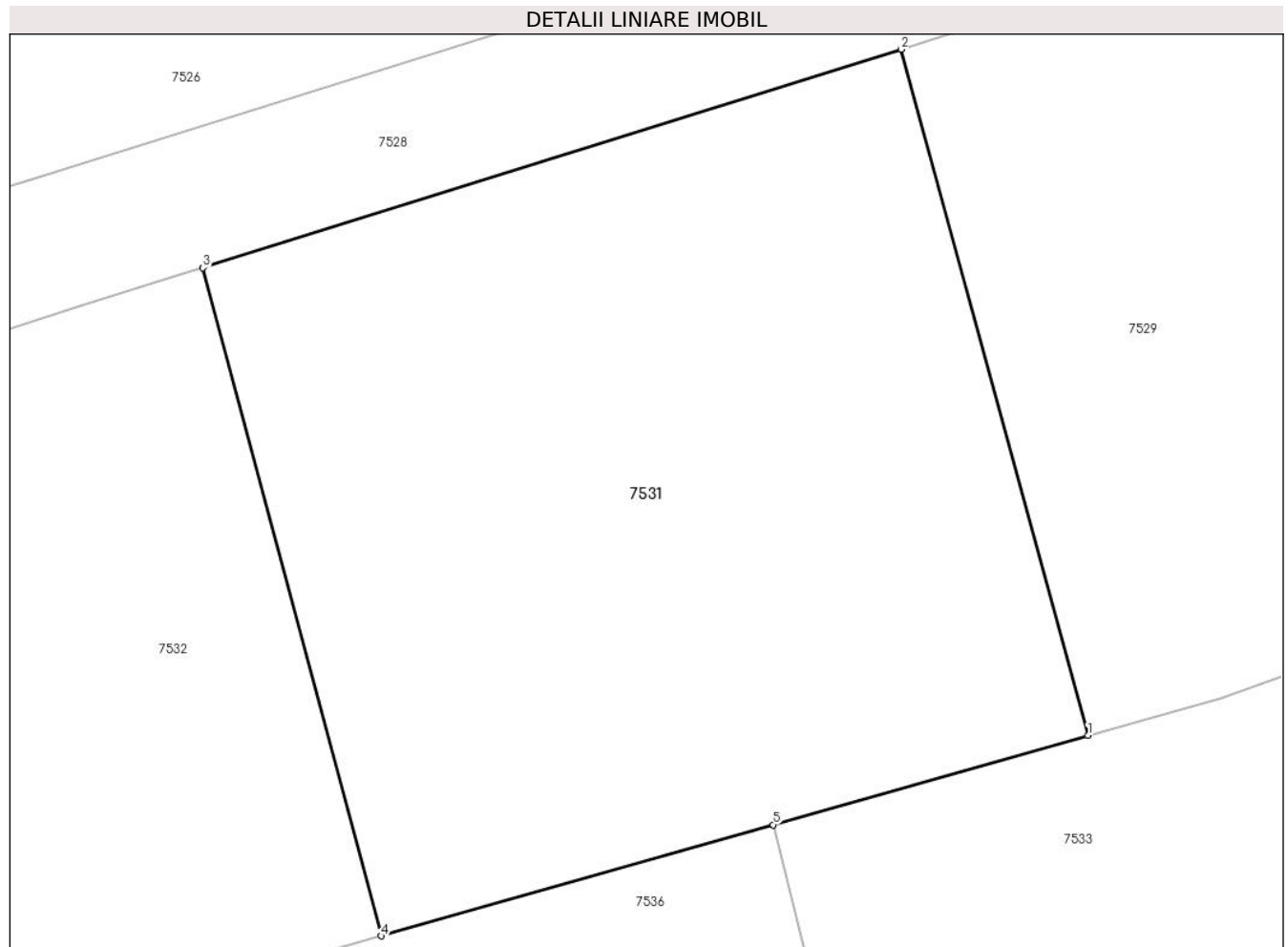
**C. Partea III. SARCINI .**

Inscrieri privind dezmembramintele dreptului de proprietate, drepturi reale de garanție și sarcini	Referințe
NU SUNT	

**Teren**

Nr cadastral	Suprafața (mp)*	Observații / Referințe
29607	500	LOT2

\* Suprafața este determinată în planul de proiecție Stereo 70.



**Date referitoare la teren**

Crt	Categorie folosință	Intravilan	Suprafața (mp)	Tarla	Parcelă	Nr. topo	Observații / Referințe
1	arabil	DA	500	2	75	-	LOT2

**Lungime Segmente**

1) Valorile lungimilor segmentelor sunt obținute din proiecție în plan.

Punct început	X / Y	Punct sfârșit	X / Y	Lungime segment (** (m)
1	573.000,677 376.559,964	2	572.994,849 376.581,366	22.181
2	572.994,849 376.581,366	3	572.973,052 376.574,547	22.839
3	572.973,052 376.574,547	4	572.978,623 376.553,713	21.566
4	572.978,623 376.553,713	5	572.990,853 376.557,179	12.712
5	572.990,853 376.557,179	1	573.000,677 376.559,964	10.211

**\*\* Lungimile segmentelor sunt determinate în planul de proiecție Stereo 70 și sunt rotunjite la 1 milimetru.**

**\*\*\* Distanța dintre puncte este formată din segmente cumulate ce sunt mai mici decât valoarea 1 milimetru.**



**DATE DESPRE IMOBILUL NR. 7532**

Oficiul de Cadastru și Publicitate Imobiliară PRAHOVA  
Biroul de Cadastru și Publicitate Imobiliară Ploiești

**A. Partea I. Descrierea imobilului**

TEREN Intravilan

Adresa: Loc. Târgsoru Vechi, Jud. Prahova

Nr. Crt	Nr cadastral Nr. topografic	Suprafața* (mp)	Observații / Referințe
A1	29606	500	Sector cadastral:42 Teren imprejmuit; LOT 1

**B. Partea II. Proprietari și acte**

Inscrieri privitoare la dreptul de proprietate și alte drepturi reale		Referințe
<b>148690 / 27/10/2021</b>		
Act Notarial nr. 5468, din 21/10/2021 emis de NP IVAN STEFAN;		
B1	Se infiinteaza cartea funciara 29606 a imobilului cu numarul cadastral 29606 / UAT Târgsoru Vechi, rezultat din dezmembrarea imobilului cu numarul cadastral 29550 inscris in cartea funciara 29550;	A1
<b>156841 / 12/11/2021</b>		
Act Notarial nr. 5804, din 12/11/2021 emis de NP Ivan Stefan;		
B6	Intabulare, drept de PROPRIETATEcumparare ca bun propriu, dobandit prin Conventie, cota actuala 1/1, cota initiala 1/1 1) IVAN ANISIA-CORINA	A1

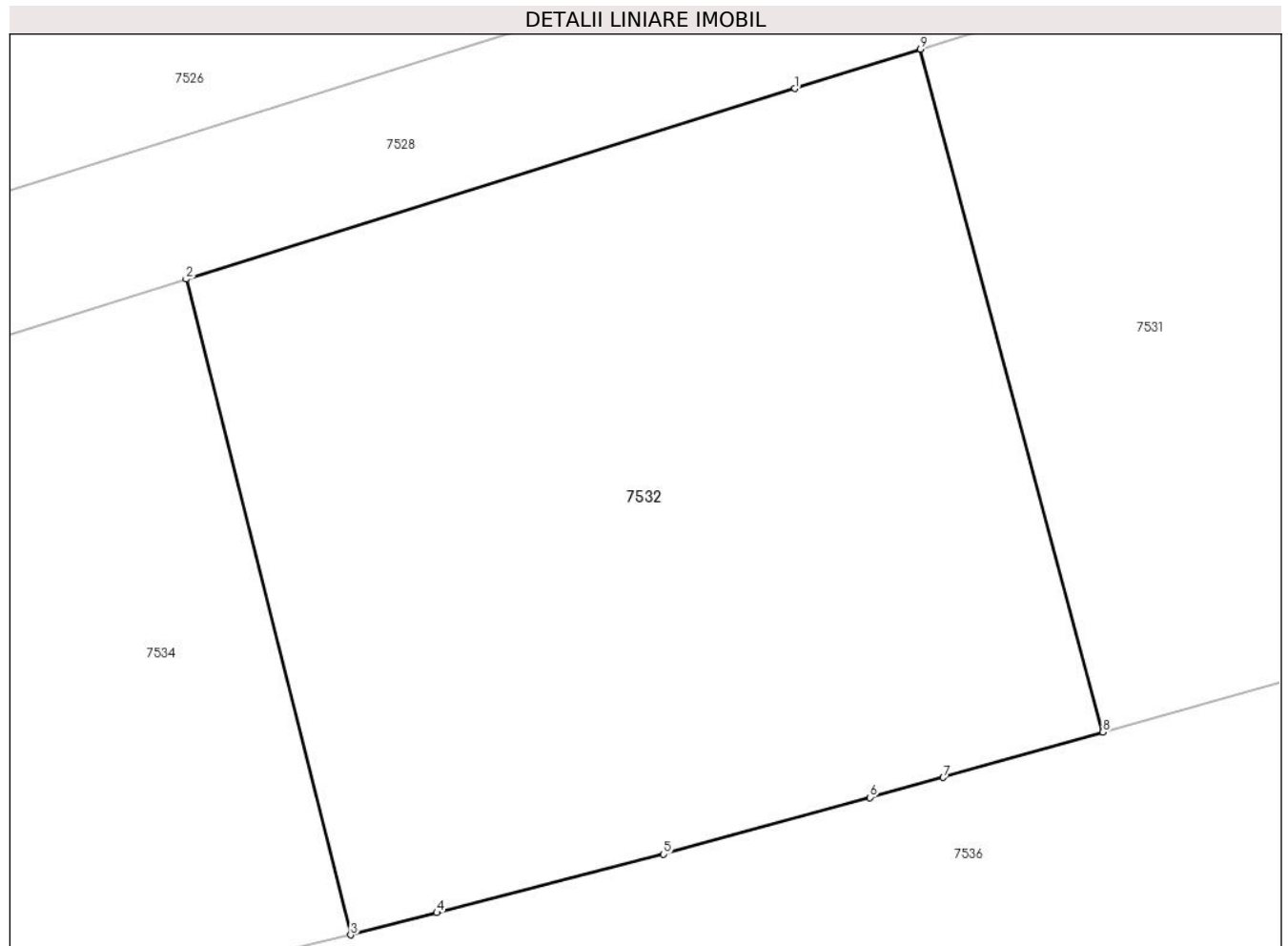
**C. Partea III. SARCINI .**

Inscrieri privind dezmembramintele dreptului de proprietate, drepturi reale de garanție și sarcini	Referințe
NU SUNT	

**Teren**

Nr cadastral	Suprafața (mp)*	Observații / Referințe
29606	500	LOT 1

\* Suprafața este determinată în planul de proiecție Stereo 70.



**Date referitoare la teren**

Crt	Categorie folosință	Intravilan	Suprafața (mp)	Tarla	Parcelă	Nr. topo	Observații / Referințe
1	arabil	DA	500	2	75	-	LOT1

**Lungime Segmente**

1) Valorile lungimilor segmentelor sunt obținute din proiecție în plan.

Punct început	X / Y	Punct sfârșit	X / Y	Lungime segment (** (m)
1	572.969,212 376.573,345	2	572.950,626 376.567,531	19.474
2	572.950,626 376.567,531	3	572.955,65 376.547,532	20.62
3	572.955,65 376.547,532	4	572.958,279 376.548,209	2.715
4	572.958,279 376.548,209	5	572.965,205 376.549,991	7.152
5	572.965,205 376.549,991	6	572.971,514 376.551,72	6.542



Punct început	X / Y	Punct sfârșit	X / Y	Lungime segment (** (m)
6	572.971,514 376.551,72	7	572.973,746 376.552,331	2.314
7	572.973,746 376.552,331	8	572.978,623 376.553,713	5.069
8	572.978,623 376.553,713	9	572.973,052 376.574,547	21.566
9	572.973,052 376.574,547	1	572.969,212 376.573,345	4.024

\*\* Lungimile segmentelor sunt determinate în planul de proiecție Stereo 70 și sunt rotunjite la 1 milimetru.

\*\*\* Distanța dintre puncte este formată din segmente cumulate ce sunt mai mici decât valoarea 1 milimetru.



**DATE DESPRE IMOBILUL NR. 7533**

Oficiul de Cadastru și Publicitate Imobiliară PRAHOVA  
Biroul de Cadastru și Publicitate Imobiliară Ploiești

**A. Partea I. Descrierea imobilului**

TEREN Necunoscut

Adresa: Loc. Târgsoru Vechi, Jud. Prahova

Nr. Crt	Nr cadastral Nr. topografic	Suprafața* (mp)	Observații / Referințe
A1		480	Sector cadastral:42 Teren neimprejmit;

**B. Partea II. Proprietari și acte**

Inscrieri privitoare la dreptul de proprietate și alte drepturi reale		Referințe
/		
Act Normativ nr. 7, din 13/03/1996 emis de PARLAMENTUL ROMANIEI;		
B1	Inscrierea posesiei, drept de PROPRIETATE, dobandit prin Lege, cota actuala 1/1, cota initiala 1/1 1) NEIDENTIFICAT NEIDENTIFICAT	A1
Act Normativ nr. 7, din 13/03/1996 emis de PARLAMENTUL ROMANIEI (Art. 13);		
B2	Se noteaza mentiunea de proprietar neidentificat.	A1

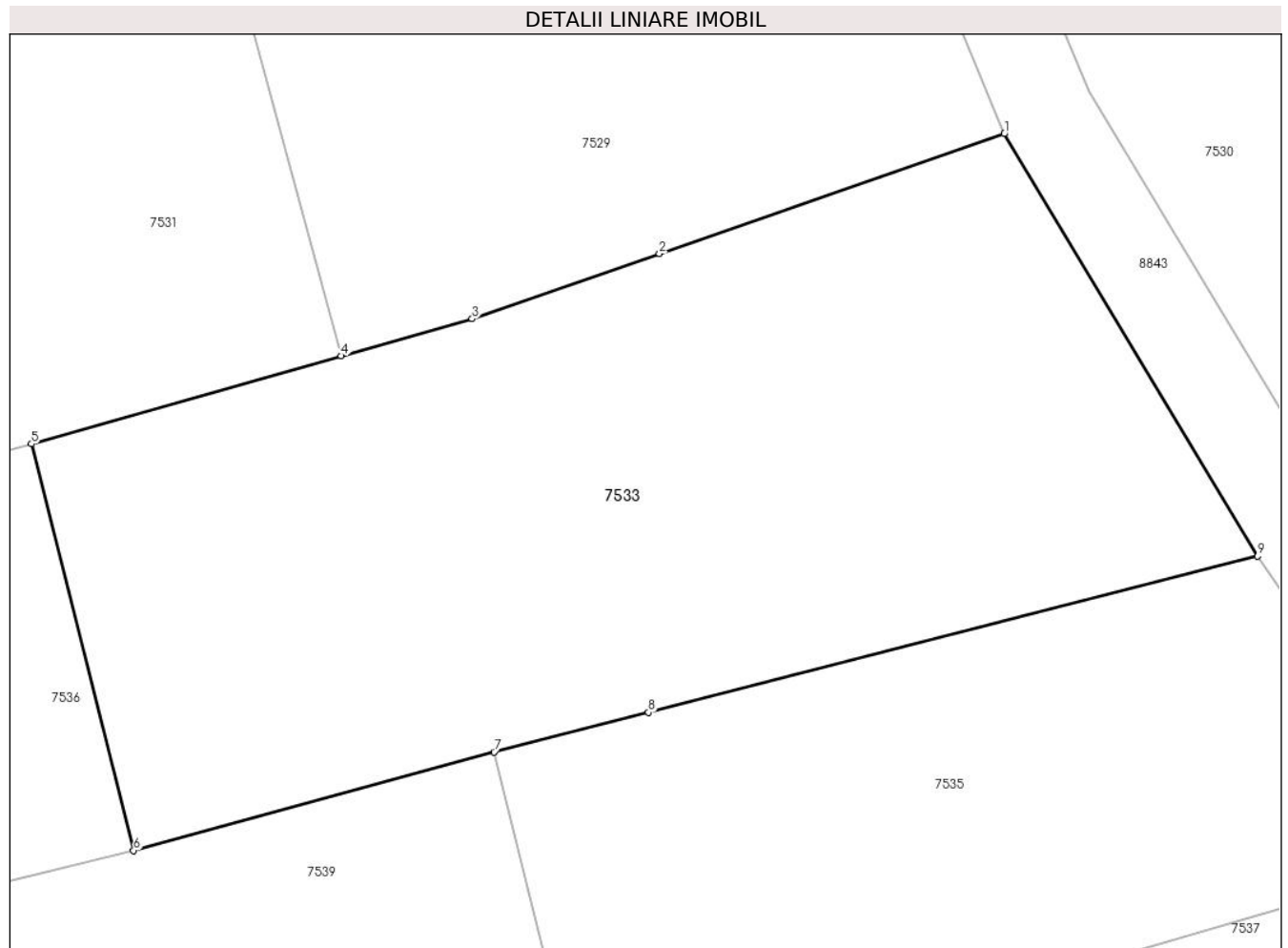
**C. Partea III. SARCINI .**

Inscrieri privind dezmembramintele dreptului de proprietate, drepturi reale de garanție și sarcini	Referințe
NU SUNT	

**Teren**

Nr cadastral	Suprafața (mp)*	Observații / Referințe
	480	

\* Suprafața este determinată în planul de proiecție Stereo 70.



**Date referitoare la teren**

Crt	Categorie folosință	Intravilan	Suprafața (mp)	Tarla	Parcelă	Nr. topo	Observații / Referințe
1	arabil	DA	251	42	225/1/9	-	
2	arabil	NU	229	42	225/1/9	-	

**Lungime Segmente**

1) Valorile lungimilor segmentelor sunt obținute din proiecție în plan.

Punct început	X / Y	Punct sfârșit	X / Y	Lungime segment (** (m)
1	573.021,696 376.566,999	2	573.010,766 376.563,203	11.57
2	573.010,766 376.563,203	3	573.004,824 376.561,139	6.29
3	573.004,824 376.561,139	4	573.000,677 376.559,964	4.31
4	573.000,677 376.559,964	5	572.990,853 376.557,179	10.211

Punct început	X / Y	Punct sfârșit	X / Y	Lungime segment (** (m)
5	572.990,853 376.557,179	6	572.994,095 376.544,308	13.273
6	572.994,095 376.544,308	7	573.005,521 376.547,425	11.844
7	573.005,521 376.547,425	8	573.010,418 376.548,679	5.055
8	573.010,418 376.548,679	9	573.029,728 376.553,627	19.934
9	573.029,728 376.553,627	1	573.021,696 376.566,999	15.599

\*\* Lungimile segmentelor sunt determinate în planul de proiecție Stereo 70 și sunt rotunjite la 1 milimetru.

\*\*\* Distanța dintre puncte este formată din segmente cumulate ce sunt mai mici decât valoarea 1 milimetru.



**DATE DESPRE IMOBILUL NR. 7534**

Oficiul de Cadastru și Publicitate Imobiliară PRAHOVA  
Biroul de Cadastru și Publicitate Imobiliară Ploiești

**A. Partea I. Descrierea imobilului**

TEREN Intravilan

Adresa: Loc. Târgsoru Vechi, Str Principala, Jud. Prahova

Nr. Crt	Nr cadastral Nr. topografic	Suprafața* (mp)	Observații / Referințe
A1	29549	534	Sector cadastral:42 Teren imprejmuit; LOT2

**B. Partea II. Proprietari și acte**

Inscrieri privitoare la dreptul de proprietate și alte drepturi reale		Referințe
<b>109655 / 23/08/2021</b>		
Act Notarial nr. 4042, din 20/08/2021 emis de Ivan Stefan;		
B1	Se infiinteaza cartea funciara 29549 a imobilului cu numarul cadastral 29549 / UAT Târgsoru Vechi, rezultat din dezmembrarea imobilului cu numarul cadastral 26507 inscris in cartea funciara 26507;	A1
Act Notarial nr. 862, din 06/07/2015 emis de NP PREDA POPESCU FLORENTINA;		
B2	Intabulare, drept de PROPRIETATEcumparare ca bun propriu, dobandit prin Conventie, cota actuala 1/1, cota initiala 1/1	A1
	1) <b>ILIE ANDREI-CRISTIAN</b>	
	<i>OBSERVATII: pozitie transcrisa din CF 26507/Târgsoru Vechi, inscrisa prin incheierea nr. 71464 din 08/07/2015;</i>	

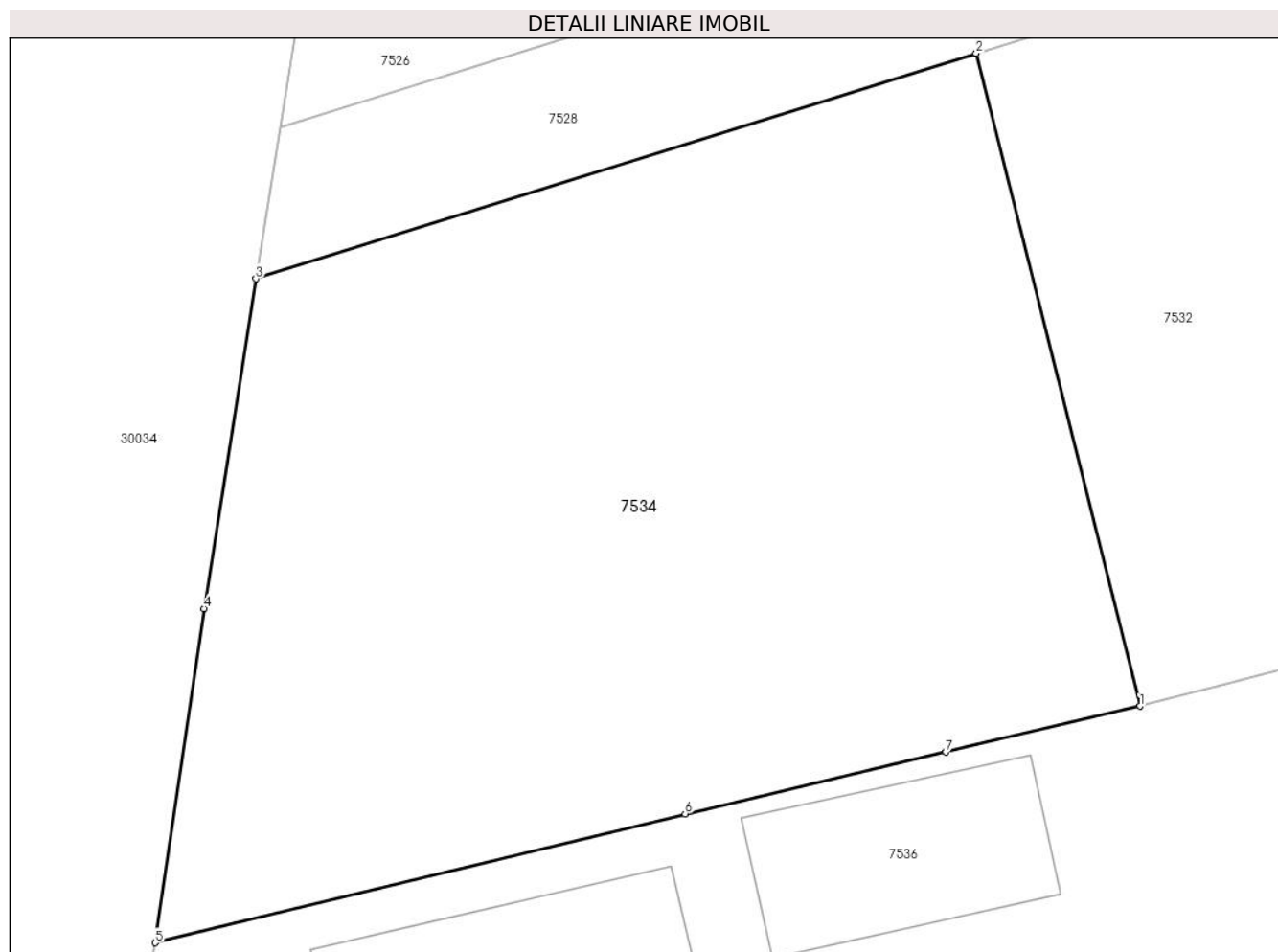
**C. Partea III. SARCINI .**

Inscrieri privind dezmembramintele dreptului de proprietate, drepturi reale de garanție și sarcini	Referințe
NU SUNT	

**Teren**

Nr cadastral	Suprafața (mp)*	Observații / Referințe
29549	534	LOT2

\* Suprafața este determinată în planul de proiecție Stereo 70.



**Date referitoare la teren**

Crt	Categorie folosință	Intra vilan	Suprafața (mp)	Tarla	Parcelă	Nr. topo	Observații / Referințe
1	curți constructii	DA	534	2	75	-	LOT2

**Lungime Segmente**

1) Valorile lungimilor segmentelor sunt obținute din proiecție în plan.

Punct început	X / Y	Punct sfârșit	X / Y	Lungime segment (** (m)
1	572.955,65 376.547,532	2	572.950,626 376.567,531	20.62
2	572.950,626 376.567,531	3	572.928,552 376.560,624	23.129
3	572.928,552 376.560,624	4	572.926,964 376.550,522	10.226
4	572.926,964 376.550,522	5	572.925,467 376.540,286	10.345
5	572.925,467 376.540,286	6	572.941,706 376.544,237	16.713



Punct început	X / Y	Punct sfârșit	X / Y	Lungime segment (** (m)
6	572.941,706 376.544,237	7	572.949,695 376.546,129	8.21
7	572.949,695 376.546,129	1	572.955,65 376.547,532	6.118

\*\* Lungimile segmentelor sunt determinate în planul de proiecție Stereo 70 și sunt rotunjite la 1 milimetru.

\*\*\* Distanța dintre puncte este formată din segmente cumulate ce sunt mai mici decât valoarea 1 milimetru.



**DATE DESPRE IMOBILUL NR. 7535**

Oficiul de Cadastru și Publicitate Imobiliară PRAHOVA  
Biroul de Cadastru și Publicitate Imobiliară Ploiești

**A. Partea I. Descrierea imobilului**

TEREN Necunoscut

Adresa: Loc. Târgsoru Vechi, Jud. Prahova

Nr. Crt	Nr cadastral Nr. topografic	Suprafața* (mp)	Observații / Referințe
A1		304	Sector cadastral:42 Teren neimprejmut;

**B. Partea II. Proprietari și acte**

Inscrieri privitoare la dreptul de proprietate și alte drepturi reale		Referințe
/		
Act Normativ nr. 7, din 13/03/1996 emis de PARLAMENTUL ROMANIEI;		
B1	Inscrierea posesiei, drept de PROPRIETATE, dobandit prin Lege, cota actuala 1/1, cota initiala 1/1 1) NEIDENTIFICAT NEIDENTIFICAT	A1
Act Normativ nr. 7, din 13/03/1996 emis de PARLAMENTUL ROMANIEI (Art. 13);		
B2	Se noteaza mentiunea de proprietar neidentificat.	A1

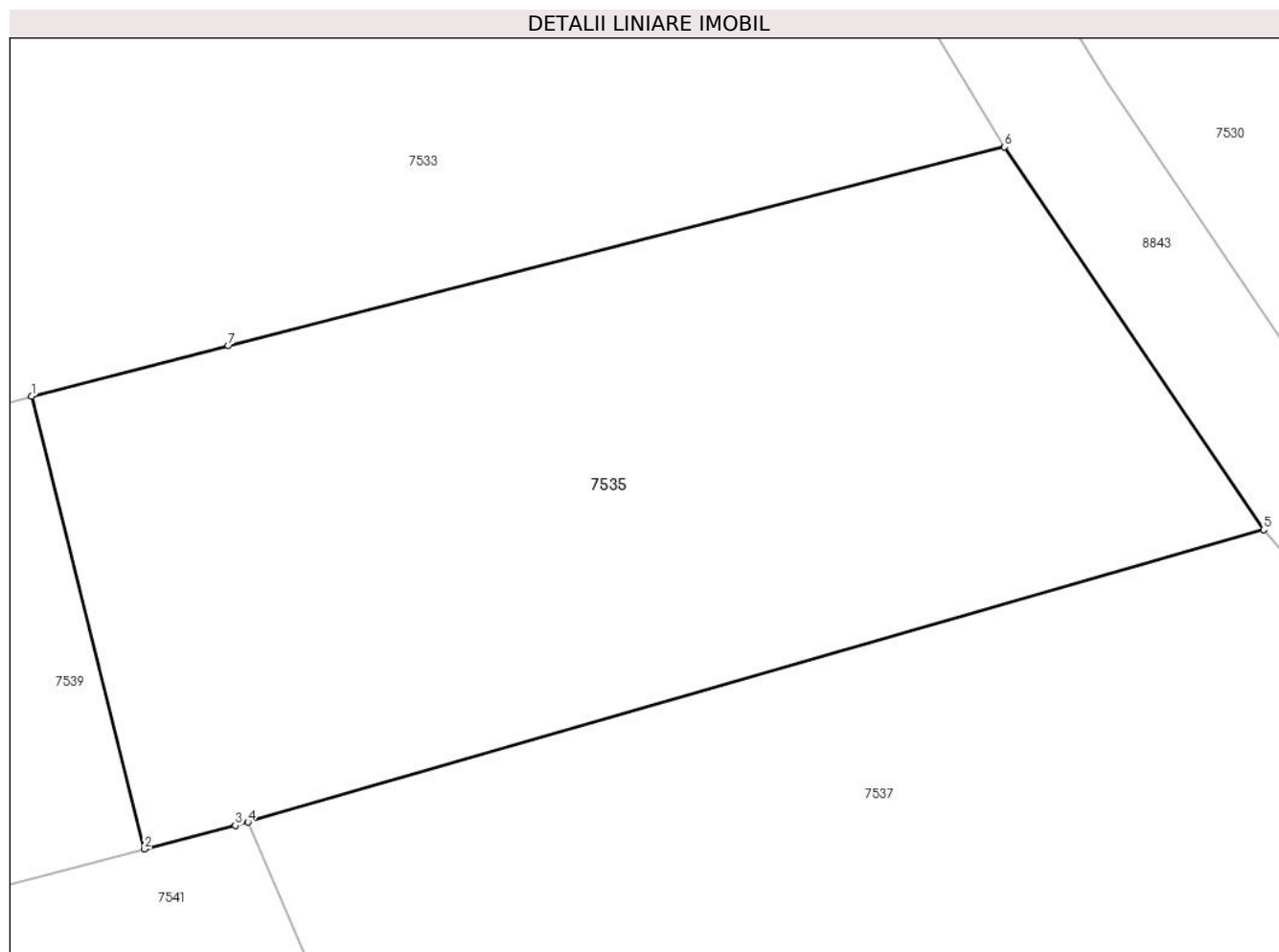
**C. Partea III. SARCINI .**

Inscrieri privind dezmembramintele dreptului de proprietate, drepturi reale de garanție și sarcini	Referințe
NU SUNT	

## Teren

Nr cadastral	Suprafața (mp)*	Observații / Referințe
	304	

\* Suprafața este determinată în planul de proiecție Stereo 70.



## Date referitoare la teren

Crt	Categorie folosință	Intra vilan	Suprafața (mp)	Tarla	Parcelă	Nr. topo	Observații / Referințe
1	arabil	DA	43	42	225/2/8	-	
2	arabil	NU	261	42	225/2/8	-	

## Lungime Segmente

1) Valorile lungimilor segmentelor sunt obținute din proiecție în plan.

Punct început	X / Y	Punct sfârșit	X / Y	Lungime segment (** (m)
1	573.005,521 376.547,425	2	573.008,328 376.536,165	11.605
2	573.008,328 376.536,165	3	573.010,592 376.536,756	2.34
3	573.010,592 376.536,756	4	573.010,905 376.536,837	0.323
4	573.010,905 376.536,837	5	573.036,177 376.544,11	26.298

Punct început	X / Y	Punct sfârșit	X / Y	Lungime segment (** (m)
5	573.036,177 376.544,11	6	573.029,728 376.553,627	11.496
6	573.029,728 376.553,627	7	573.010,418 376.548,679	19.934
7	573.010,418 376.548,679	1	573.005,521 376.547,425	5.055

\*\* Lungimile segmentelor sunt determinate în planul de proiecție Stereo 70 și sunt rotunjite la 1 milimetru.

\*\*\* Distanța dintre puncte este formată din segmente cumulate ce sunt mai mici decât valoarea 1 milimetru.



**DATE DESPRE IMOBILUL NR. 7536**

Oficiul de Cadastru și Publicitate Imobiliară PRAHOVA  
Biroul de Cadastru și Publicitate Imobiliară Ploiești

**A. Partea I. Descrierea imobilului**

TEREN Intravilan

Nr. CF vechi:2757  
Nr. cadastral vechi:1189

Adresa: Loc. Târgșoru Vechi, Str Principala, Jud. Prahova

Nr. Crt	Nr cadastral Nr. topografic	Suprafața* (mp)	Observații / Referințe
A1	20391	918	Sector cadastral:42 Teren imprejmuit;

**Construcții**

Crt	Nr cadastral Nr. topografic	Adresa	Observații / Referințe
A1.1	20391-C1	Loc. Târgșoru Vechi, Str Principala, Jud. Prahova	Nr. niveluri:1; S. construita la sol:85 mp; S. construita desfasurata:85 mp; Cladire de locuit, regim inaltime P
A1.2	20391-C2	Loc. Târgșoru Vechi, Str Principala, Jud. Prahova	Nr. niveluri:1; S. construita la sol:40 mp; S. construita desfasurata:40 mp; Cladire anexa, regim inaltime P

**B. Partea II. Proprietari și acte**

Inscrieri privitoare la dreptul de proprietate și alte drepturi reale		Referințe
<b>76450 / 30/08/2018</b>		
Act Administrativ nr. FN, din 30/08/2018 emis de OCPI PRAHOVA;		
B4	se indreapta din oficiu eroarea materiala strecurata in cuprinsul prezentei carti funciare in sensul ca imobilul este compus din teren si constructiile C1 si C2	A1, A1.1, A1.2
<b>107600 / 22/07/2024</b>		
Act Notarial nr. 1038, din 19/07/2024 emis de NP MIHĂILESCU ANA-MARIA-LARISA;		
B5	Intabulare, drept de PROPRIETATEcumpărare ca bun propriu, dobandit prin Conventie, cota actuala 1/1, cota initiala 1/1 1) SOARE FABIAN-ANDREI	A1
B6	Intabulare, drept de PROPRIETATEcumpărare ca bun propriu, dobandit prin Conventie, cota actuala 1/1, cota initiala 1/1 1) SOARE FABIAN-ANDREI	A1.1, A1.2

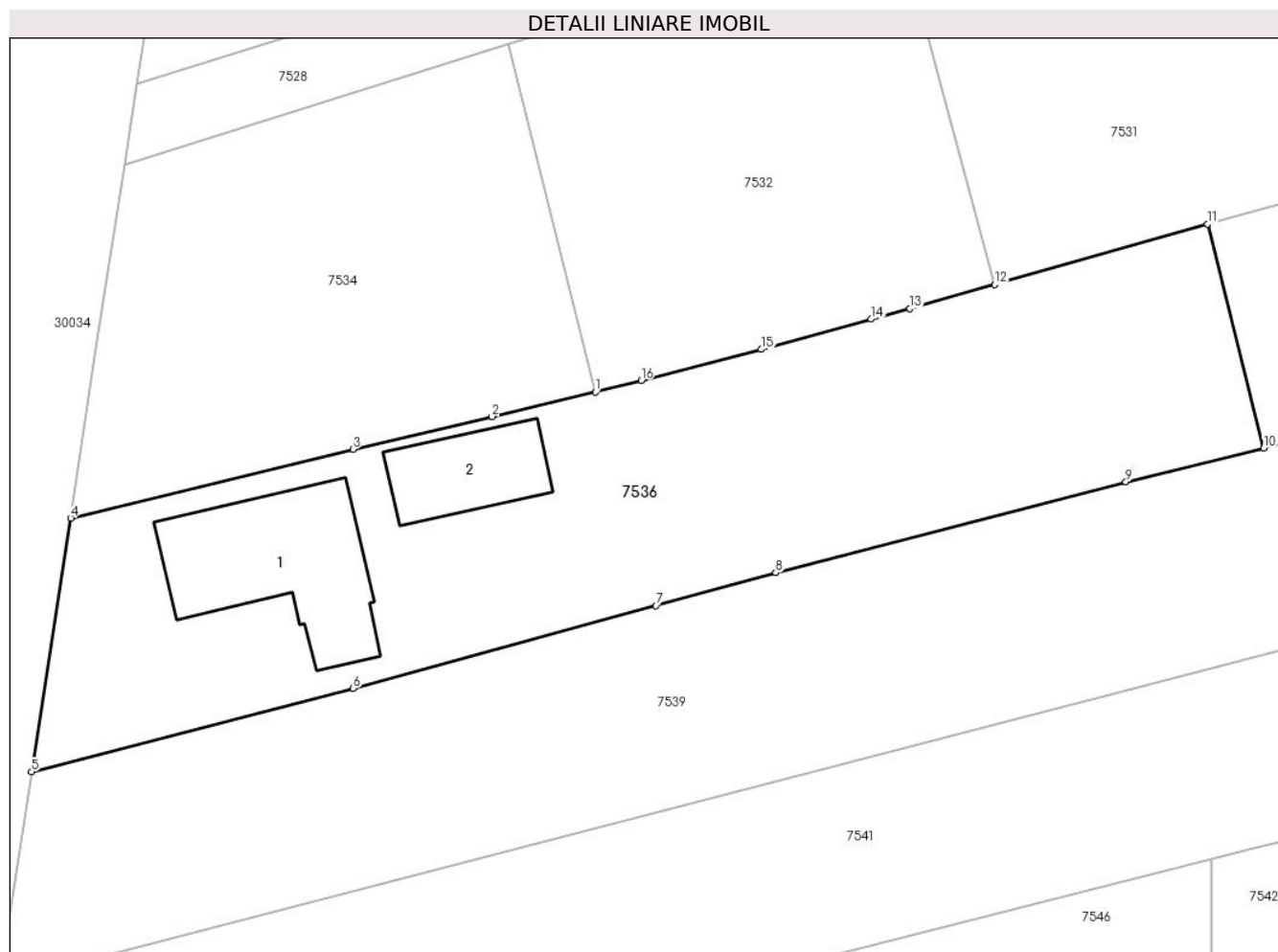
**C. Partea III. SARCINI .**

Inscrieri privind dezmembramintele dreptului de proprietate, drepturi reale de garanție și sarcini	Referințe
NU SUNT	

## Teren

Nr cadastral	Suprafața (mp)*	Observații / Referințe
20391	918	

\* Suprafața este determinată în planul de proiecție Stereo 70.



## Date referitoare la teren

Crt	Categorie folosință	Intravilan	Suprafața (mp)	Tarla	Parcelă	Nr. topo	Observații / Referințe
1	curți constructii	DA	452	2	77	-	
2	arabil	DA	466	2	77	-	

## Date referitoare la construcții

Crt	Număr	Destinație construcție	Supraf. (mp)	Situație juridică	Observații / Referințe
A1.1	20391-C1	construcții de locuințe	85	Cu acte	Nr. niveluri:1; S. construita la sol:85 mp; S. construita desfasurata:85 mp; Cladire de locuit, regim inaltime P
A1.2	20391-C2	construcții anexa	40	Cu acte	Nr. niveluri:1; S. construita la sol:40 mp; S. construita desfasurata:40 mp; Cladire anexa, regim inaltime P

## Lungime Segmente

1) Valorile lungimilor segmentelor sunt obținute din proiecție în plan.

Punct început	X / Y	Punct sfârșit	X / Y	Lungime segment (** (m)
1	572.955,65 376.547,532	2	572.949,695 376.546,129	6.118



Punct început	X / Y	Punct sfârşit	X / Y	Lungime segment (** (m)
2	572.949,695 376.546,129	3	572.941,706 376.544,237	8.21
3	572.941,706 376.544,237	4	572.925,467 376.540,286	16.713
4	572.925,467 376.540,286	5	572.923,216 376.525,709	14.75
5	572.923,216 376.525,709	6	572.941,72 376.530,495	19.113
6	572.941,72 376.530,495	7	572.959,13 376.535,258	18.05
7	572.959,13 376.535,258	8	572.966,021 376.537,142	7.144
8	572.966,021 376.537,142	9	572.986,16 376.542,369	20.806
9	572.986,16 376.542,369	10	572.994,095 376.544,308	8.168
10	572.994,095 376.544,308	11	572.990,853 376.557,179	13.273
11	572.990,853 376.557,179	12	572.978,623 376.553,713	12.712
12	572.978,623 376.553,713	13	572.973,746 376.552,331	5.069
13	572.973,746 376.552,331	14	572.971,514 376.551,72	2.314
14	572.971,514 376.551,72	15	572.965,205 376.549,991	6.542
15	572.965,205 376.549,991	16	572.958,279 376.548,209	7.152
16	572.958,279 376.548,209	1	572.955,65 376.547,532	2.715

\*\* Lungimile segmentelor sunt determinate în planul de proiecție Stereo 70 și sunt rotunjite la 1 milimetru.

\*\*\* Distanța dintre puncte este formată din segmente cumulate ce sunt mai mici decât valoarea 1 milimetru.



**DATE DESPRE IMOBILUL NR. 7537**

Oficiul de Cadastru și Publicitate Imobiliară PRAHOVA  
Biroul de Cadastru și Publicitate Imobiliară Ploiești

**A. Partea I. Descrierea imobilului**

TEREN Extravilan

Adresa: Jud. Prahova

Nr. Crt	Nr cadastral Nr. topografic	Suprafața* (mp)	Observații / Referințe
A1		310	Sector cadastral:42 Teren neimprejmut;

**B. Partea II. Proprietari și acte**

Inscrieri privitoare la dreptul de proprietate și alte drepturi reale		Referințe
/		
Act Normativ nr. 7, din 13/03/1996 emis de PARLAMENTUL ROMANIEI;		
B1	Inscrierea posesiei, drept de PROPRIETATE, dobandit prin Lege, cota actuala 1/1, cota initiala 1/1 1) NEIDENTIFICAT NEIDENTIFICAT	A1
Act Normativ nr. 7, din 13/03/1996 emis de PARLAMENTUL ROMANIEI (Art. 13);		
B2	Se noteaza mentiunea de proprietar neidentificat.	A1

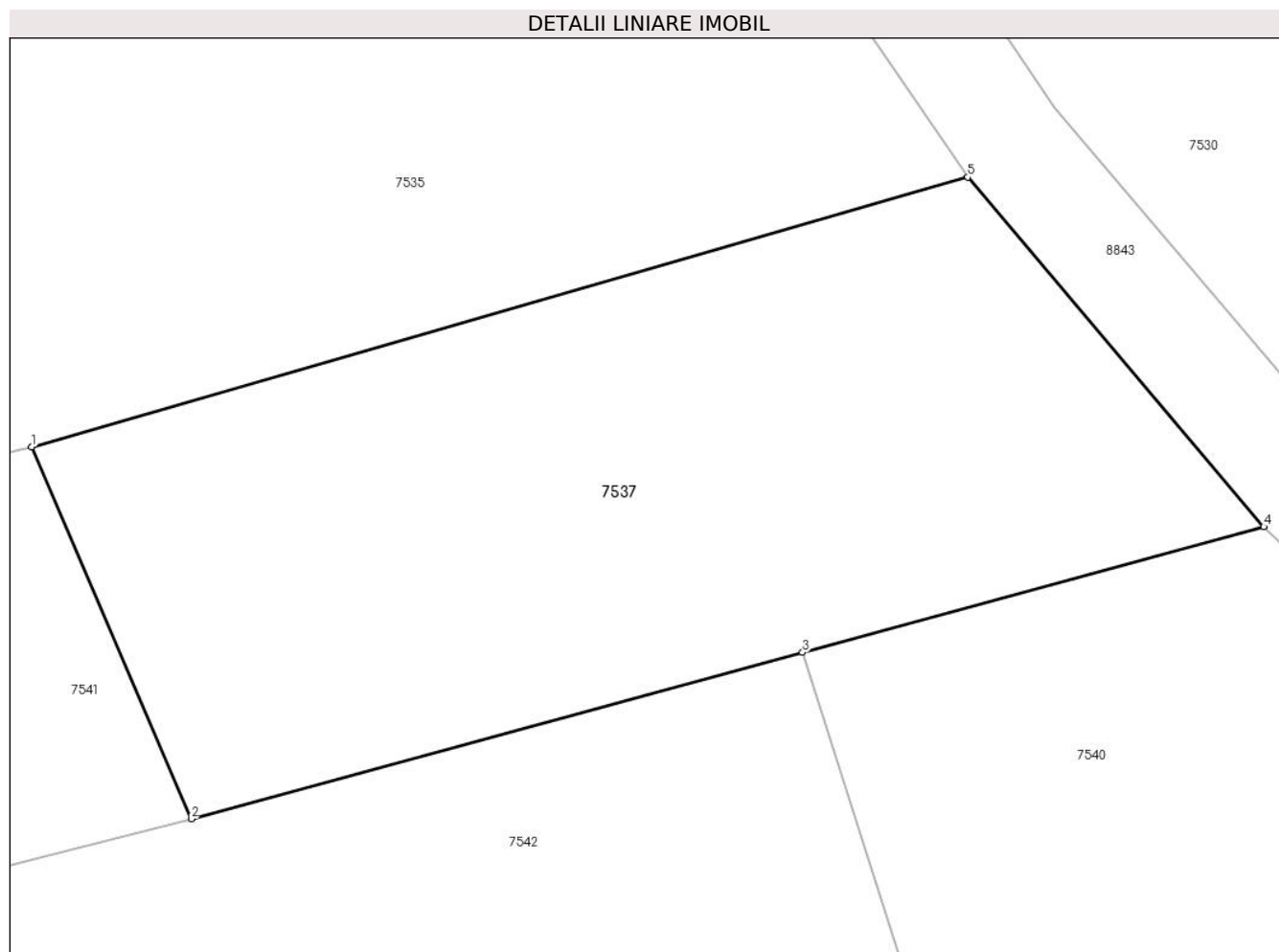
**C. Partea III. SARCINI .**

Inscrieri privind dezmembramintele dreptului de proprietate, drepturi reale de garanție și sarcini	Referințe
NU SUNT	

## Teren

Nr cadastral	Suprafața (mp)*	Observații / Referințe
	310	

\* Suprafața este determinată în planul de proiecție Stereo 70.



## Date referitoare la teren

Crt	Categorie folosință	Intra vilan	Suprafața (mp)	Tarla	Parcelă	Nr. topo	Observații / Referințe
1	arabil	NU	310	42	225/1/7	-	

## Lungime Segmente

1) Valorile lungimilor segmentelor sunt obținute din proiecție în plan.

Punct început	X / Y	Punct sfârșit	X / Y	Lungime segment (** (m)
1	573.010,905 376.536,837	2	573.015,216 376.526,801	10.923
2	573.015,216 376.526,801	3	573.031,717 376.531,292	17.101
3	573.031,717 376.531,292	4	573.044,167 376.534,68	12.903
4	573.044,167 376.534,68	5	573.036,177 376.544,11	12.36
5	573.036,177 376.544,11	1	573.010,905 376.536,837	26.298

**\*\* Lungimile segmentelor sunt determinate în planul de proiecție Stereo 70 și sunt rotunjite la 1 milimetru.**

**\*\*\* Distanța dintre puncte este formată din segmente cumulate ce sunt mai mici decât valoarea 1 milimetru.**



**DATE DESPRE IMOBILUL NR. 7538**

Oficiul de Cadastru și Publicitate Imobiliară PRAHOVA  
Biroul de Cadastru și Publicitate Imobiliară Ploiești

**A. Partea I. Descrierea imobilului**

TEREN Extravilan

Nr. CF vechi:5801

Nr. cadastral vechi:12005

Adresa: Jud. Prahova

Nr. Crt	Nr cadastral Nr. topografic	Suprafața* (mp)	Observații / Referințe
A1	22563	Din acte: 2.000 Masurata: 1.973	Sector cadastral:42 Teren neimprejmit;

**B. Partea II. Proprietari și acte**

Inscrieri privitoare la dreptul de proprietate și alte drepturi reale	Referințe
<b>12382 / 17/03/2009</b>	
Act Notarial nr. 770, din 16/03/2009 emis de NP MINEA OCTAVIAN;	
B2	A1
Intabulare, drept de PROPRIETATE cumparare ca bun comun, dobandit prin Conventie, cota actuala 1/1, cota initiala 1/1	
1) DANIELESCU SEBASTIAN	
2) DANIELESCU CECILIA	
<b>18237 / 24/02/2016</b>	
Act Normativ nr. 17, din 07/03/2014 emis de Parlamentul Romaniei;	
B3	A1
Imobil aflat sub incidenta art.3 alin.(1) din Legea 17/2014	

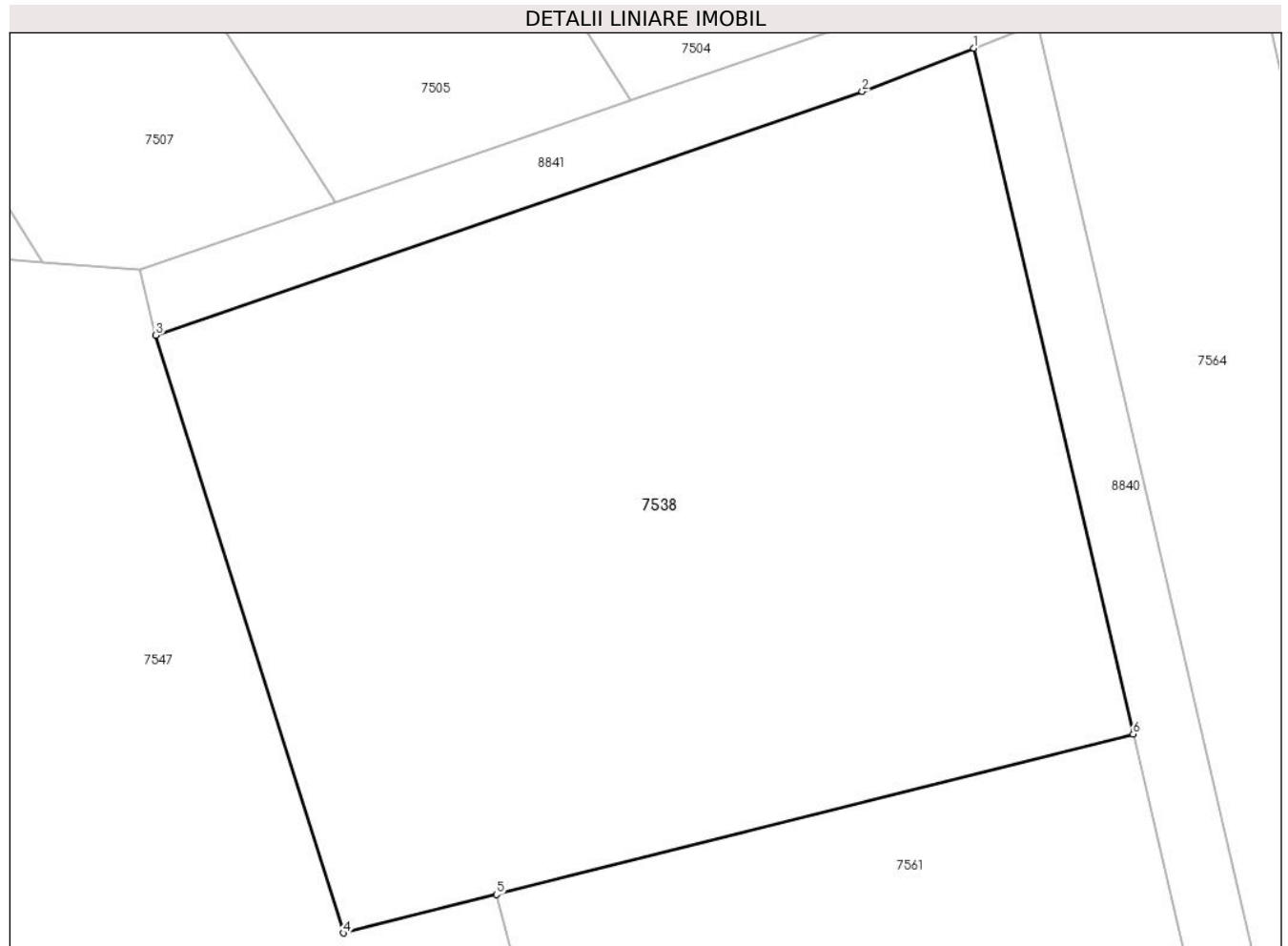
**C. Partea III. SARCINI .**

Inscrieri privind dezmembramintele dreptului de proprietate, drepturi reale de garanție și sarcini	Referințe
NU SUNT	

**Teren**

Nr cadastral	Suprafața (mp)*	Observații / Referințe
22563	Din acte: 2.000 Masurata: 1.973	

\* Suprafața este determinată în planul de proiecție Stereo 70.



**Date referitoare la teren**

Crt	Categorie folosință	Intra vilan	Suprafața (mp)	Tarla	Parcelă	Nr. topo	Observații / Referințe
1	arabil	NU	1.973	42	A 220/25	-	

**Lungime Segmente**

1) Valorile lungimilor segmentelor sunt obținute din proiecție în plan.

Punct început	X / Y	Punct sfârșit	X / Y	Lungime segment (** (m)
1	573.376,873 376.561,566	2	573.370,232 376.558,984	7.125
2	573.370,232 376.558,984	3	573.328,158 376.544,478	44.504
3	573.328,158 376.544,478	4	573.339,314 376.508,881	37.304
4	573.339,314 376.508,881	5	573.348,442 376.511,18	9.413
5	573.348,442 376.511,18	6	573.386,358 376.520,73	39.1



Punct început	X / Y	Punct sfârșit	X / Y	Lungime segment (** (m)
6	573.386,358 376.520,73	1	573.376,873 376.561,566	41.923

\*\* Lungimile segmentelor sunt determinate în planul de proiecție Stereo 70 și sunt rotunjite la 1 milimetru.

\*\*\* Distanța dintre puncte este formată din segmente cumulate ce sunt mai mici decât valoarea 1 milimetru.



**DATE DESPRE IMOBILUL NR. 7539**

Oficiul de Cadastru și Publicitate Imobiliară PRAHOVA  
Biroul de Cadastru și Publicitate Imobiliară Ploiești

**A. Partea I. Descrierea imobilului**

TEREN Intravilan

Adresa: Loc. Târgșoru Vechi, Str Principala, Jud. Prahova

Nr. Crt	Nr cadastral Nr. topografic	Suprafața* (mp)	Observații / Referințe
A1	27723	Din acte: 1.000 Masurata: 1.001	Sector cadastral:42 Teren imprejmuit;

**B. Partea II. Proprietari și acte**

Inscrieri privitoare la dreptul de proprietate și alte drepturi reale		Referințe
<b>56606 / 26/06/2018</b>		
Act Administrativ nr. 6849, din 30/05/2018 emis de PRIMARIA TG VECHI (act notarial nr 206 din 19.07.2017, emis de NP LUPU MARIA - LUIZA;act notarial nr 414 din 26.07.2017, emis de NP IVAN CONSTANTIN);		
B1	Intabulare, drept de PROPRIETATE, dobandit prin Succesiune, cota actuala 2/8, cota initiala 2/8 1) <b>ALDEA MARIA</b>	A1
B2	Intabulare, drept de PROPRIETATE, dobandit prin Succesiune, cota actuala 3/8, cota initiala 3/8 1) <b>ALDEA MIHAI MARIUS</b>	A1
B3	Intabulare, drept de PROPRIETATE, dobandit prin Succesiune, cota actuala 3/8, cota initiala 3/8 1) <b>SOARE GABRIELA</b>	A1

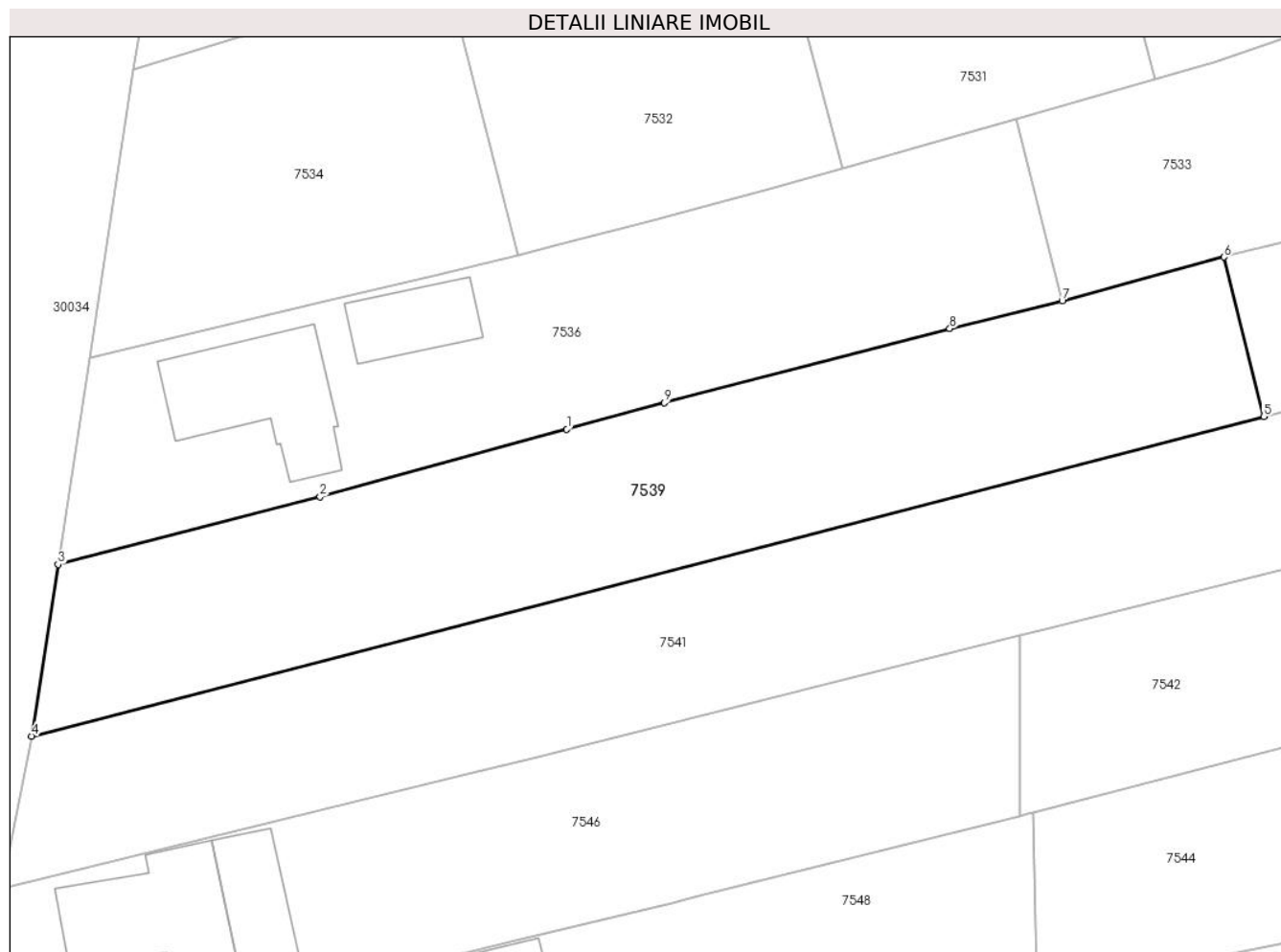
**C. Partea III. SARCINI .**

Inscrieri privind dezmembramintele dreptului de proprietate, drepturi reale de garanție și sarcini	Referințe
NU SUNT	

**Teren**

Nr cadastral	Suprafața (mp)*	Observații / Referințe
27723	Din acte: 1.000 Masurata: 1.001	

\* Suprafața este determinată în planul de proiecție Stereo 70.



**Date referitoare la teren**

Crt	Categorie folosință	Intra vilan	Suprafața (mp)	Tarla	Parcelă	Nr. topo	Observații / Referințe
1	arabil	DA	1.001	2	79	-	

**Lungime Segmente**

1) Valorile lungimilor segmentelor sunt obținute din proiecție în plan.

Punct început	X / Y	Punct sfârșit	X / Y	Lungime segment (** (m)
1	572.959,13 376.535,258	2	572.941,72 376.530,495	18.05
2	572.941,72 376.530,495	3	572.923,216 376.525,709	19.113
3	572.923,216 376.525,709	4	572.921,349 376.513,585	12.267
4	572.921,349 376.513,585	5	573.008,328 376.536,165	89.862
5	573.008,328 376.536,165	6	573.005,521 376.547,425	11.605

Punct început	X / Y	Punct sfârșit	X / Y	Lungime segment (** (m)
6	573.005,521 376.547,425	7	572.994,095 376.544,308	11.844
7	572.994,095 376.544,308	8	572.986,16 376.542,369	8.168
8	572.986,16 376.542,369	9	572.966,021 376.537,142	20.806
9	572.966,021 376.537,142	1	572.959,13 376.535,258	7.144

\*\* Lungimile segmentelor sunt determinate în planul de proiecție Stereo 70 și sunt rotunjite la 1 milimetru.

\*\*\* Distanța dintre puncte este formată din segmente cumulate ce sunt mai mici decât valoarea 1 milimetru.



**DATE DESPRE IMOBILUL NR. 7540**

Oficiul de Cadastru și Publicitate Imobiliară PRAHOVA  
Biroul de Cadastru și Publicitate Imobiliară Ploiești

**A. Partea I. Descrierea imobilului**

TEREN Extravilan

Adresa: Jud. Prahova

Nr. Crt	Nr cadastral Nr. topografic	Suprafața* (mp)	Observații / Referințe
A1		218	Sector cadastral:42 Teren neimprejmut;

**B. Partea II. Proprietari și acte**

Inscrieri privitoare la dreptul de proprietate și alte drepturi reale		Referințe
/		
Act Normativ nr. 7, din 13/03/1996 emis de PARLAMENTUL ROMANIEI;		
B1	Inscrierea posesiei, drept de PROPRIETATE, dobandit prin Lege, cota actuala 1/1, cota initiala 1/1 1) NEIDENTIFICAT NEIDENTIFICAT	A1
Act Normativ nr. 7, din 13/03/1996 emis de PARLAMENTUL ROMANIEI (Art. 13);		
B2	Se noteaza mentiunea de proprietar neidentificat.	A1

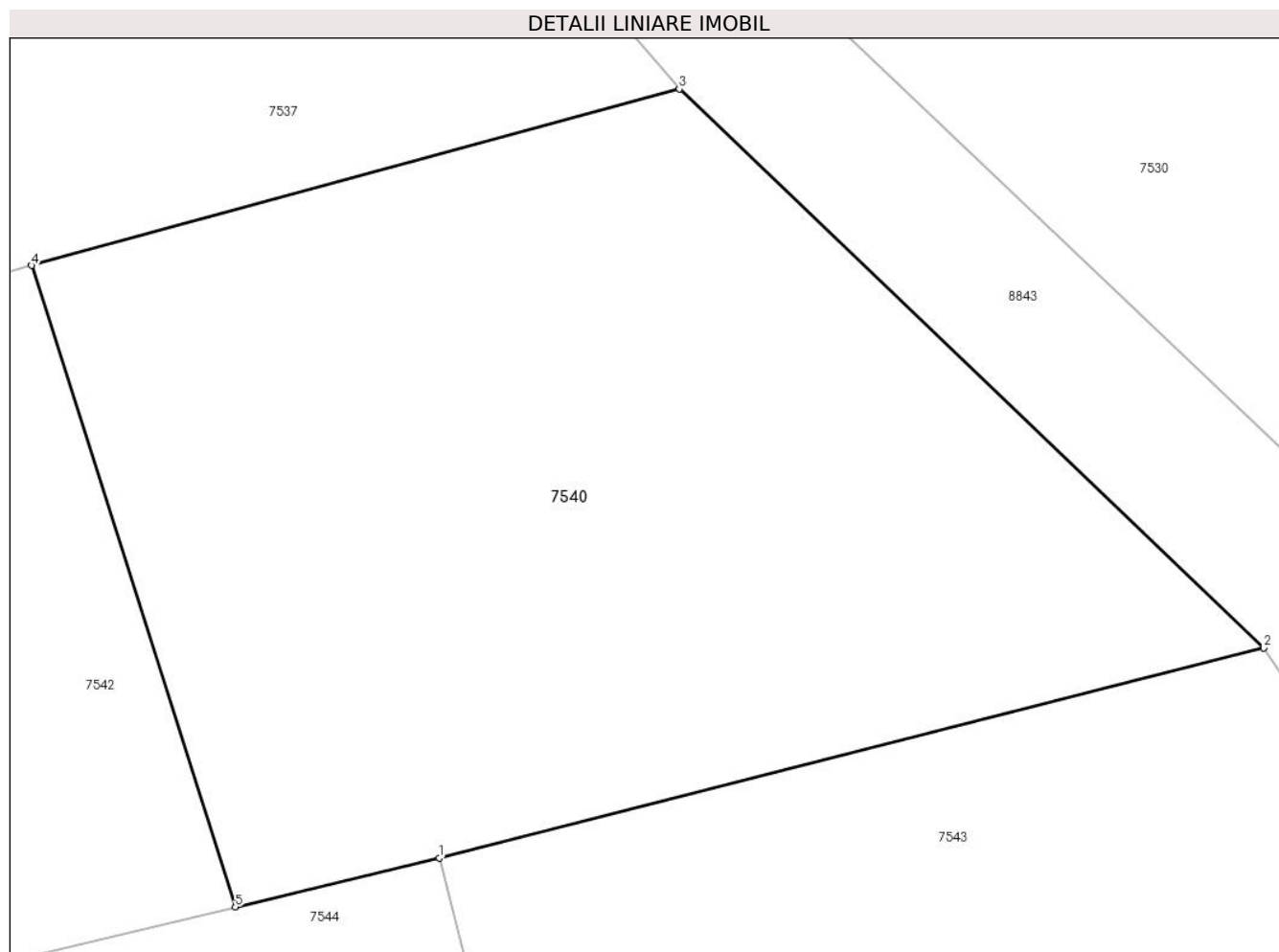
**C. Partea III. SARCINI .**

Inscrieri privind dezmembramintele dreptului de proprietate, drepturi reale de garanție și sarcini	Referințe
NU SUNT	

### Teren

Nr cadastral	Suprafața (mp)*	Observații / Referințe
	218	

\* Suprafața este determinată în planul de proiecție Stereo 70.



### Date referitoare la teren

Crt	Categorie folosință	Intra vilan	Suprafața (mp)	Tarla	Parcelă	Nr. topo	Observații / Referințe
1	neproductiv	NU	218	42	-	-	

### Lungime Segmente

1) Valorile lungimilor segmentelor sunt obținute din proiecție în plan.

Punct început	X / Y	Punct sfârșit	X / Y	Lungime segment (** (m)
1	573.039,553 376.519,907	2	573.055,402 376.523,943	16.355
2	573.055,402 376.523,943	3	573.044,167 376.534,68	15.541
3	573.044,167 376.534,68	4	573.031,717 376.531,292	12.903
4	573.031,717 376.531,292	5	573.035,634 376.518,969	12.931
5	573.035,634 376.518,969	1	573.039,553 376.519,907	4.03



**\*\* Lungimile segmentelor sunt determinate în planul de proiecție Stereo 70 și sunt rotunjite la 1 milimetru.**

**\*\*\* Distanța dintre puncte este formată din segmente cumulate ce sunt mai mici decât valoarea 1 milimetru.**



**DATE DESPRE IMOBILUL NR. 7541**

Oficiul de Cadastru și Publicitate Imobiliară PRAHOVA  
Biroul de Cadastru și Publicitate Imobiliară Ploiești

**A. Partea I. Descrierea imobilului**

TEREN Intravilan

Adresa: Loc. Târgsoru Vechi, Str Principala, Jud. Prahova

Nr. Crt	Nr cadastral Nr. topografic	Suprafața* (mp)	Observații / Referințe
A1	26308	1.000	Sector cadastral:42 Teren neimprejmuit;

**B. Partea II. Proprietari și acte**

Inscrieri privitoare la dreptul de proprietate și alte drepturi reale	Referințe
<b>133237 / 03/09/2024</b>	
Act Notarial nr. 1279, din 02/09/2024 emis de NP MIHĂILESCU ANA-MARIA-LARISA;	
B3	Intabulare, drept de PROPRIETATEcumpărare ca bun propriu, dobandit prin Conventie, cota actuala 1/1, cota initiala 1/1 1) SOARE VICENȚIU-MIHAIL
	A1

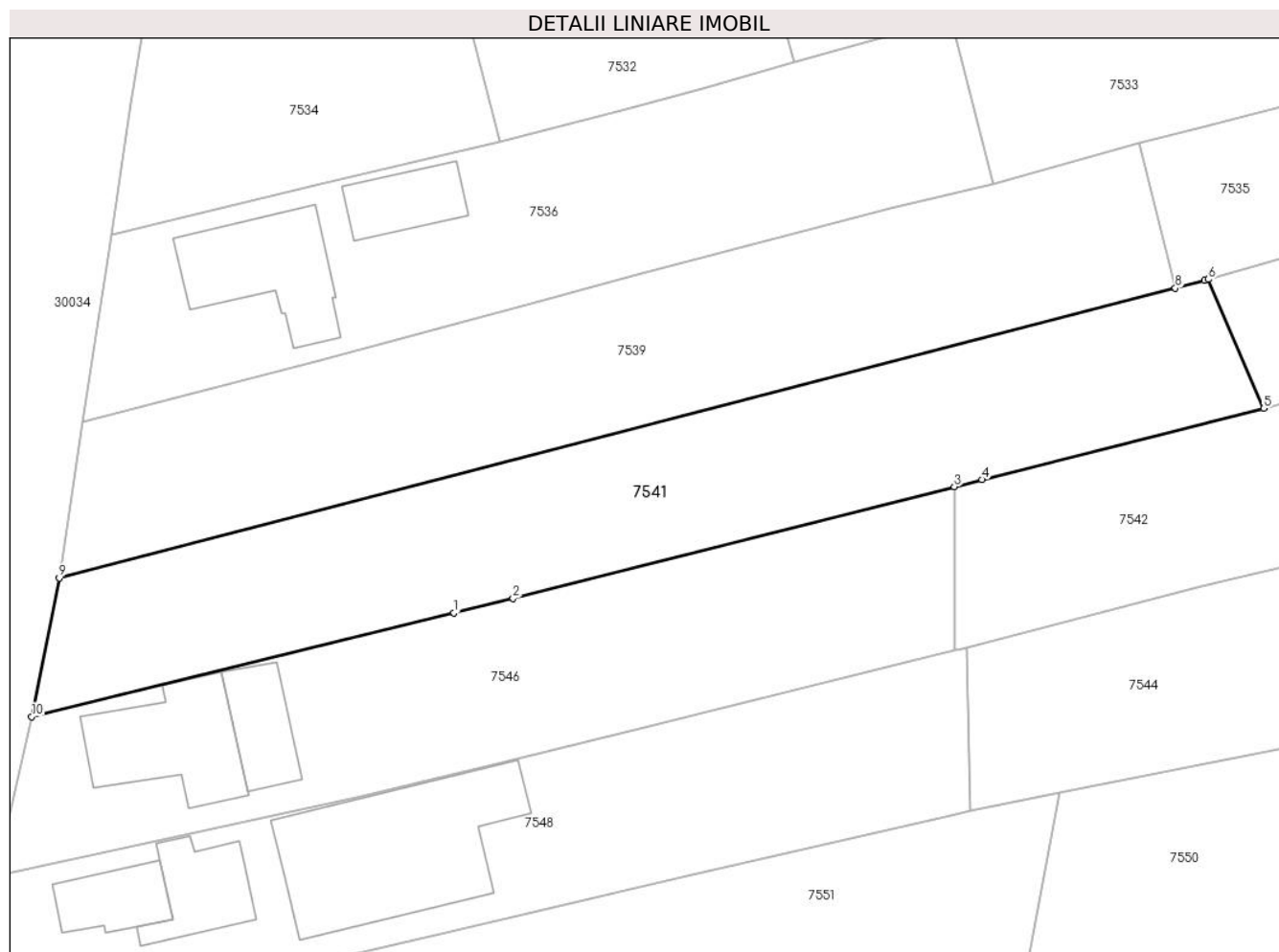
**C. Partea III. SARCINI .**

Inscrieri privind dezmembramintele dreptului de proprietate, drepturi reale de garanție și sarcini	Referințe
NU SUNT	

## Teren

Nr cadastral	Suprafața (mp)*	Observații / Referințe
26308	1.000	

\* Suprafața este determinată în planul de proiecție Stereo 70.



## Date referitoare la teren

Crt	Categorie folosință	Intravilan	Suprafața (mp)	Tarla	Parcelă	Nr. topo	Observații / Referințe
1	arabil	DA	1.000	2	A80	-	

## Lungime Segmente

1) Valorile lungimilor segmentelor sunt obținute din proiecție în plan.

Punct început	X / Y	Punct sfârșit	X / Y	Lungime segment (** (m)
1	572.952,122 376.510,878	2	572.956,726 376.512,008	4.741
2	572.956,726 376.512,008	3	572.991,104 376.520,703	35.461
3	572.991,104 376.520,703	4	572.993,247 376.521,245	2.21
4	572.993,247 376.521,245	5	573.015,216 376.526,801	22.661
5	573.015,216 376.526,801	6	573.010,905 376.536,837	10.923

Punct început	X / Y	Punct sfârșit	X / Y	Lungime segment (** (m)
6	573.010,905 376.536,837	7	573.010,592 376.536,756	0.323
7	573.010,592 376.536,756	8	573.008,328 376.536,165	2.34
8	573.008,328 376.536,165	9	572.921,349 376.513,585	89.862
9	572.921,349 376.513,585	10	572.919,204 376.502,797	10.999
10	572.919,204 376.502,797	1	572.952,122 376.510,878	33.895

\*\* Lungimile segmentelor sunt determinate în planul de proiecție Stereo 70 și sunt rotunjite la 1 milimetru.

\*\*\* Distanța dintre puncte este formată din segmente cumulate ce sunt mai mici decât valoarea 1 milimetru.



**DATE DESPRE IMOBILUL NR. 7542**

Oficiul de Cadastru și Publicitate Imobiliară PRAHOVA  
Biroul de Cadastru și Publicitate Imobiliară Ploiești

**A. Partea I. Descrierea imobilului**

TEREN Necunoscut

Adresa: Loc. Târgsoru Vechi, Jud. Prahova

Nr. Crt	Nr cadastral Nr. topografic	Suprafața* (mp)	Observații / Referințe
A1		547	Sector cadastral:42 Teren neimprejmuit;

**B. Partea II. Proprietari și acte**

Inscrieri privitoare la dreptul de proprietate și alte drepturi reale	Referințe
/	
Act Administrativ nr. 317, din 24/10/2003 emis de CJSDPAT PRAHOVA;	
B1	A1
Intabulare, drept de PROPRIETATE, dobandit prin Reconstituire, cota actuala 1/1, cota initiala 1/1	
1) SAVU M NICULAIE	

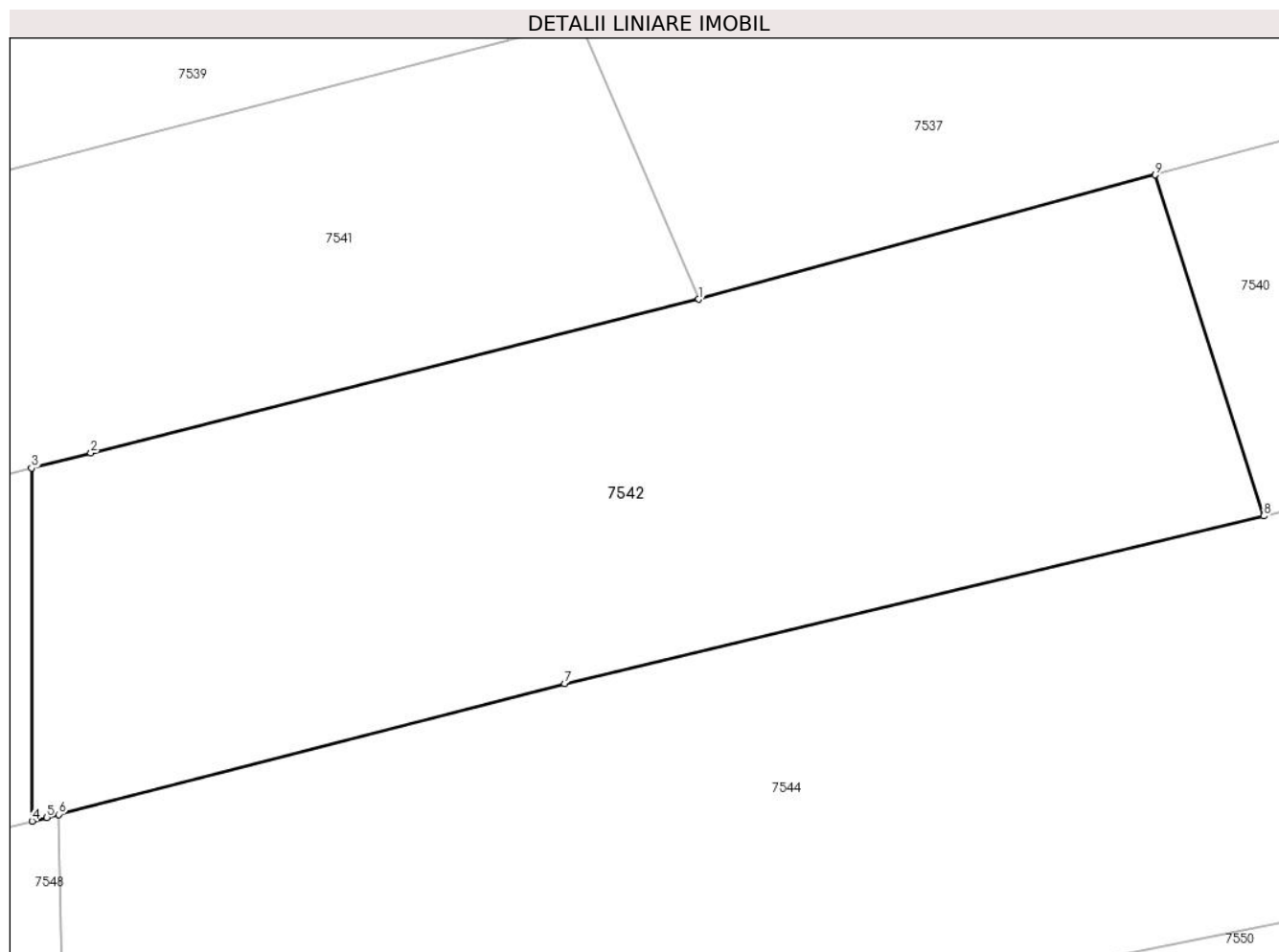
**C. Partea III. SARCINI .**

Inscrieri privind dezmembramintele dreptului de proprietate, drepturi reale de garanție și sarcini	Referințe
NU SUNT	

### Teren

Nr cadastral	Suprafața (mp)*	Observații / Referințe
	547	

\* Suprafața este determinată în planul de proiecție Stereo 70.



### Date referitoare la teren

Crt	Categorie folosință	Intravilan	Suprafața (mp)	Tarla	Parcelă	Nr. topo	Observații / Referințe
1	arabil	DA	17	42	225/6	-	
2	arabil	NU	529	42	225/6	-	

### Lungime Segmente

1) Valorile lungimilor segmentelor sunt obținute din proiecție în plan.

Punct început	X / Y	Punct sfârșit	X / Y	Lungime segment (** (m)
1	573.015,216 376.526,801	2	572.993,247 376.521,245	22.661
2	572.993,247 376.521,245	3	572.991,104 376.520,703	2.21
3	572.991,104 376.520,703	4	572.991,121 376.507,951	12.752
4	572.991,121 376.507,951	5	572.991,653 376.508,084	0.548



Punct început	X / Y	Punct sfârșit	X / Y	Lungime segment (** (m)
5	572.991,653 376.508,084	6	572.992,084 376.508,192	0.444
6	572.992,084 376.508,192	7	573.010,365 376.512,92	18.883
7	573.010,365 376.512,92	8	573.035,634 376.518,969	25.983
8	573.035,634 376.518,969	9	573.031,717 376.531,292	12.931
9	573.031,717 376.531,292	1	573.015,216 376.526,801	17.101

\*\* Lungimile segmentelor sunt determinate în planul de proiecție Stereo 70 și sunt rotunjite la 1 milimetru.

\*\*\* Distanța dintre puncte este formată din segmente cumulate ce sunt mai mici decât valoarea 1 milimetru.



**DATE DESPRE IMOBILUL NR. 7543**

Oficiul de Cadastru și Publicitate Imobiliară PRAHOVA  
Biroul de Cadastru și Publicitate Imobiliară Ploiești

**A. Partea I. Descrierea imobilului**

TEREN Extravilan

Adresa: Jud. Prahova

Nr. Crt	Nr cadastral Nr. topografic	Suprafața* (mp)	Observații / Referințe
A1		287	Sector cadastral:42 Teren neimpregmuit;

**B. Partea II. Proprietari și acte**

Inscrieri privitoare la dreptul de proprietate și alte drepturi reale		Referințe
/		
Act Normativ nr. 7, din 13/03/1996 emis de PARLAMENTUL ROMANIEI;		
B1	Inscrierea posesiei, drept de PROPRIETATE, dobandit prin Lege, cota actuala 1/1, cota initiala 1/1 1) NEIDENTIFICAT NEIDENTIFICAT	A1
Act Normativ nr. 7, din 13/03/1996 emis de PARLAMENTUL ROMANIEI (Art. 13);		
B2	Se noteaza mentiunea de proprietar neidentificat.	A1

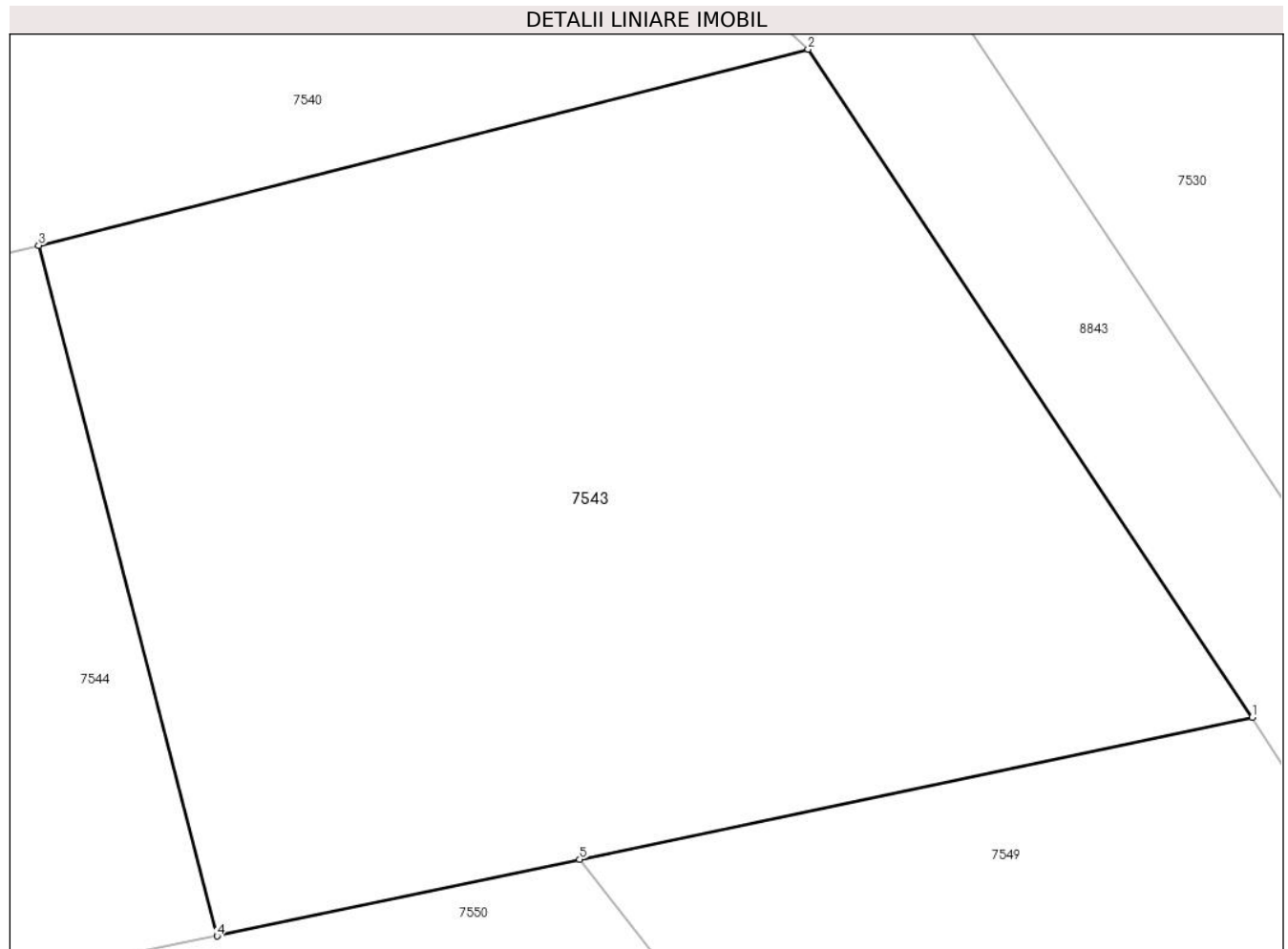
**C. Partea III. SARCINI .**

Inscrieri privind dezmembramintele dreptului de proprietate, drepturi reale de garanție și sarcini	Referințe
NU SUNT	

**Teren**

Nr cadastral	Suprafața (mp)*	Observații / Referințe
	287	

\* Suprafața este determinată în planul de proiecție Stereo 70.



**Date referitoare la teren**

Crt	Categorie folosință	Intra vilan	Suprafața (mp)	Tarla	Parcelă	Nr. topo	Observații / Referințe
1	arabil	NU	287	42	-	-	

**Lungime Segmente**

1) Valorile lungimilor segmentelor sunt obținute din proiecție în plan.

Punct început	X / Y	Punct sfârșit	X / Y	Lungime segment (** (m)
1	573.064,55 376.510,193	2	573.055,402 376.523,943	16.515
2	573.055,402 376.523,943	3	573.039,553 376.519,907	16.355
3	573.039,553 376.519,907	4	573.043,223 376.505,692	14.681
4	573.043,223 376.505,692	5	573.050,697 376.507,269	7.639
5	573.050,697 376.507,269	1	573.064,55 376.510,193	14.158

**\*\* Lungimile segmentelor sunt determinate în planul de proiecție Stereo 70 și sunt rotunjite la 1 milimetru.**

**\*\*\* Distanța dintre puncte este formată din segmente cumulate ce sunt mai mici decât valoarea 1 milimetru.**



**DATE DESPRE IMOBILUL NR. 7544**

Oficiul de Cadastru și Publicitate Imobiliară PRAHOVA  
Biroul de Cadastru și Publicitate Imobiliară Ploiești

**A. Partea I. Descrierea imobilului**

TEREN Extravilan

Adresa: Jud. Prahova

Nr. Crt	Nr cadastral Nr. topografic	Suprafața* (mp)	Observații / Referințe
A1		689	Sector cadastral:42 Teren neimprejmuit;

**B. Partea II. Proprietari și acte**

Inscrieri privitoare la dreptul de proprietate și alte drepturi reale	Referințe
/	
Act Notarial nr. 5160, din 11/10/2016 emis de NP DRĂGAN NICOLETA;	
B1	A1
Intabulare, drept de PROPRIETATE, cu titlu de partaj voluntar, dobandit prin lesire Din Indiviziune, cota actuala 1/1, cota initiala 1/1 1) ISTRATE ION	

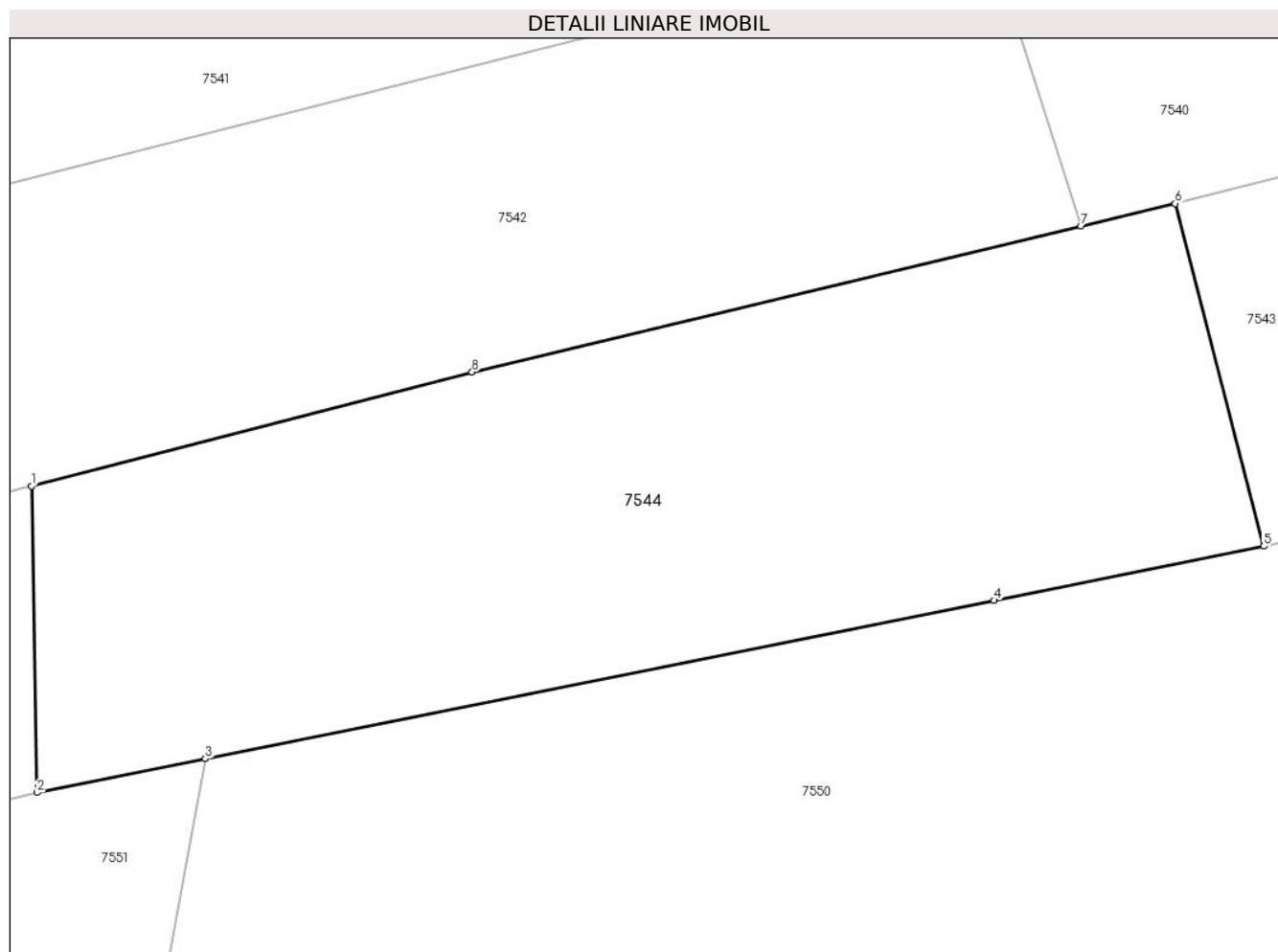
**C. Partea III. SARCINI .**

Inscrieri privind dezmembramintele dreptului de proprietate, drepturi reale de garanție și sarcini	Referințe
NU SUNT	

**Teren**

Nr cadastral	Suprafața (mp)*	Observații / Referințe
	689	

\* Suprafața este determinată în planul de proiecție Stereo 70.



**Date referitoare la teren**

Crt	Categorie folosință	Intravilan	Suprafața (mp)	Tarla	Parcelă	Nr. topo	Observații / Referințe
1	arabil	NU	689	42	225/5	-	

**Lungime Segmente**

1) Valorile lungimilor segmentelor sunt obținute din proiecție în plan.

Punct început	X / Y	Punct sfârșit	X / Y	Lungime segment (** (m)
1	572.992,084 376.508,192	2	572.992,312 376.495,476	12.718
2	572.992,312 376.495,476	3	572.999,296 376.496,878	7.123
3	572.999,296 376.496,878	4	573.032,032 376.503,446	33.388
4	573.032,032 376.503,446	5	573.043,223 376.505,692	11.414
5	573.043,223 376.505,692	6	573.039,553 376.519,907	14.681



Punct început	X / Y	Punct sfârșit	X / Y	Lungime segment (** (m)
6	573.039,553 376.519,907	7	573.035,634 376.518,969	4.03
7	573.035,634 376.518,969	8	573.010,365 376.512,92	25.983
8	573.010,365 376.512,92	1	572.992,084 376.508,192	18.883

\*\* Lungimile segmentelor sunt determinate în planul de proiecție Stereo 70 și sunt rotunjite la 1 milimetru.

\*\*\* Distanța dintre puncte este formată din segmente cumulate ce sunt mai mici decât valoarea 1 milimetru.



**DATE DESPRE IMOBILUL NR. 7545**

Oficiul de Cadastru și Publicitate Imobiliară PRAHOVA  
Biroul de Cadastru și Publicitate Imobiliară Ploiești

**A. Partea I. Descrierea imobilului**

TEREN Extravilan

Adresa: Jud. Prahova

Nr. Crt	Nr cadastral Nr. topografic	Suprafața* (mp)	Observații / Referințe
A1		1.190	Sector cadastral:42 Teren neimprejmuit;

**B. Partea II. Proprietari și acte**

Inscrieri privitoare la dreptul de proprietate și alte drepturi reale		Referințe
/		
Act Administrativ nr. 76589, din 28/06/2002 emis de CJSDPAT PRAHOVA;		
B1	Intabulare, drept de PROPRIETATE, dobandit prin Reconstituire, cota actuala 1/1, cota initiala 1/1 1) JILESCU M VASILE	A1

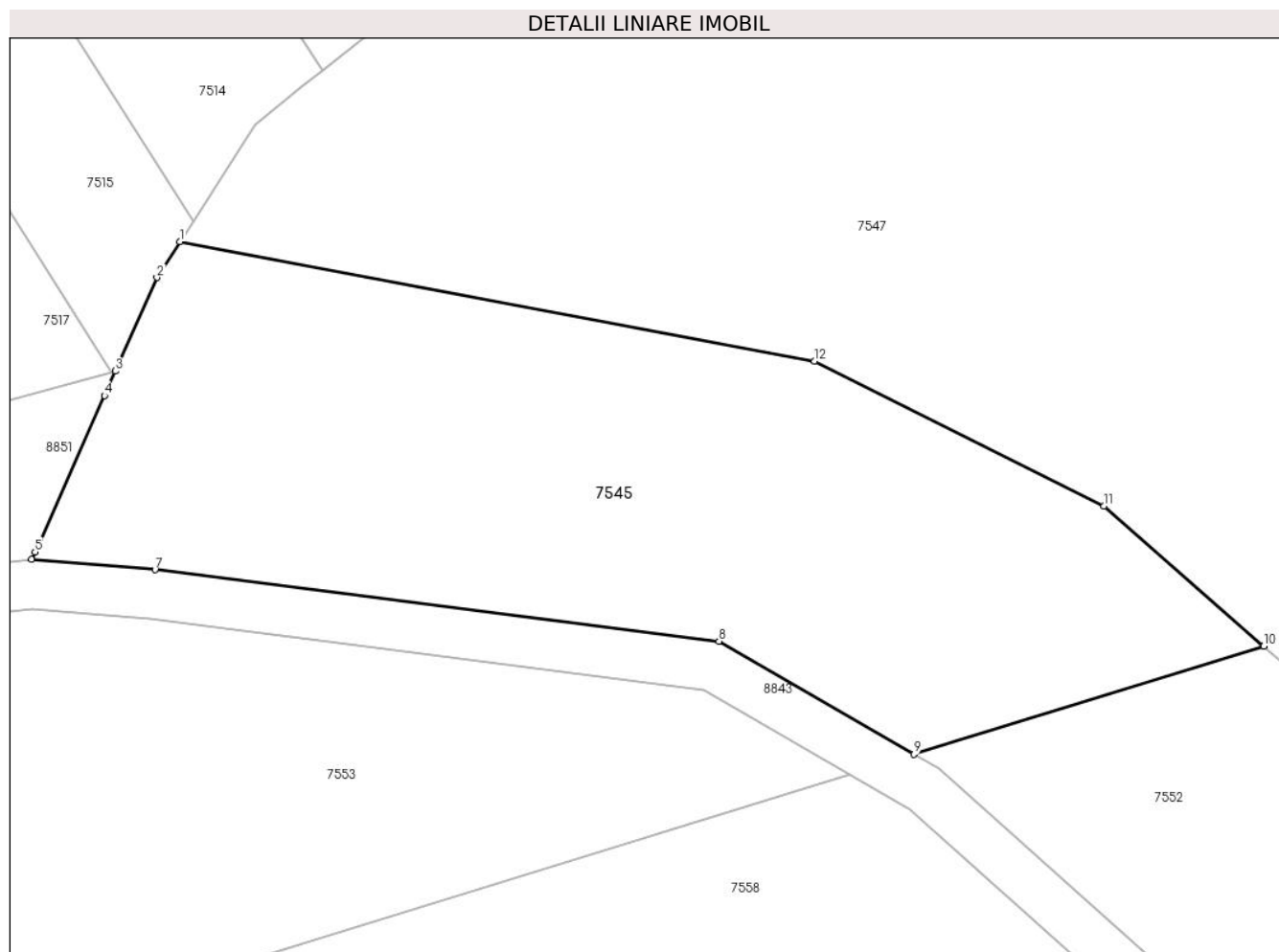
**C. Partea III. SARCINI .**

Inscrieri privind dezmembramintele dreptului de proprietate, drepturi reale de garanție și sarcini	Referințe
NU SUNT	

### Teren

Nr cadastral	Suprafața (mp)*	Observații / Referințe
	1.190	

\* Suprafața este determinată în planul de proiecție Stereo 70.



### Date referitoare la teren

Crt	Categorie folosință	Intravilan	Suprafața (mp)	Tarla	Parcelă	Nr. topo	Observații / Referințe
1	arabil	NU	1.190	42	225/4	-	DIFERENȚA DE SUPRAFATA DE 4510MP SE REGASESTE LA ID 7553

### Lungime Segmente

1) Valorile lungimilor segmentelor sunt obținute din proiecție în plan.

Punct început	X / Y	Punct sfârșit	X / Y	Lungime segment (** (m)
1	573.251,904 376.521,102	2	573.250,517 376.518,939	2.57
2	573.250,517 376.518,939	3	573.248,0 376.513,281	6.193
3	573.248,0 376.513,281	4	573.247,338 376.511,793	1.629
4	573.247,338 376.511,793	5	573.243,131 376.502,336	10.351
5	573.243,131 376.502,336	6	573.242,928 376.501,878	0.501

Punct început	X / Y	Punct sfârșit	X / Y	Lungime segment (** (m)
6	573.242,928 376.501,878	7	573.250,4 376.501,253	7.498
7	573.250,4 376.501,253	8	573.284,546 376.496,925	34.419
8	573.284,546 376.496,925	9	573.296,347 376.490,091	13.637
9	573.296,347 376.490,091	10	573.317,533 376.496,625	22.171
10	573.317,533 376.496,625	11	573.307,86 376.505,109	12.866
11	573.307,86 376.505,109	12	573.290,325 376.513,876	19.605
12	573.290,325 376.513,876	1	573.251,904 376.521,102	39.095

\*\* Lungimile segmentelor sunt determinate în planul de proiecție Stereo 70 și sunt rotunjite la 1 milimetru.

\*\*\* Distanța dintre puncte este formată din segmente cumulate ce sunt mai mici decât valoarea 1 milimetru.



**DATE DESPRE IMOBILUL NR. 7546**

Oficiul de Cadastru și Publicitate Imobiliară PRAHOVA  
Biroul de Cadastru și Publicitate Imobiliară Ploiești

**A. Partea I. Descrierea imobilului**

TEREN Intravilan

Adresa: Loc. Târgșoru Vechi, Str Principala, Jud. Prahova

Nr. Crt	Nr cadastral Nr. topografic	Suprafața* (mp)	Observații / Referințe
A1		915	Sector cadastral:42 Teren imprejmuit;

**Construcții**

Crt	Nr cadastral Nr. topografic	Adresa	Observații / Referințe
A1.1		Loc. Târgșoru Vechi, Str Principala, Jud. Prahova	Nr. niveluri:1; S. construita la sol:86 mp; S. construita desfasurata:86 mp; Cladire de locuit, regim inaltime P
A1.2		Loc. Târgșoru Vechi, Str Principala, Jud. Prahova	Nr. niveluri:1; S. construita la sol:41 mp; S. construita desfasurata:41 mp; Cladire anexa, regim inaltime P

**B. Partea II. Proprietari și acte**

Inscrieri privitoare la dreptul de proprietate și alte drepturi reale		Referințe
/		
Act Administrativ nr. 317, din 24/10/2003 emis de CJSDPAT PRAHOVA;		
B1	Intabulare, drept de PROPRIETATE, dobandit prin Reconstituire, cota actuala 1/1, cota initiala 1/1 1) SAVU M NICULAIE DEFUNCT:Da	A1
Act Administrativ nr. 14456, din 13/09/2024 emis de PRIMĂRIA COMUNEI TÂRGȘORU VECHI (în baza art. 12, alin. 16 din Legea 7);		
B2	Intabulare, drept de PROPRIETATE, dobandit prin Lege, cota actuala 1/1, cota initiala 1/1 1) SAVU M NICULAIE DEFUNCT:Da	A1.1, A1.2

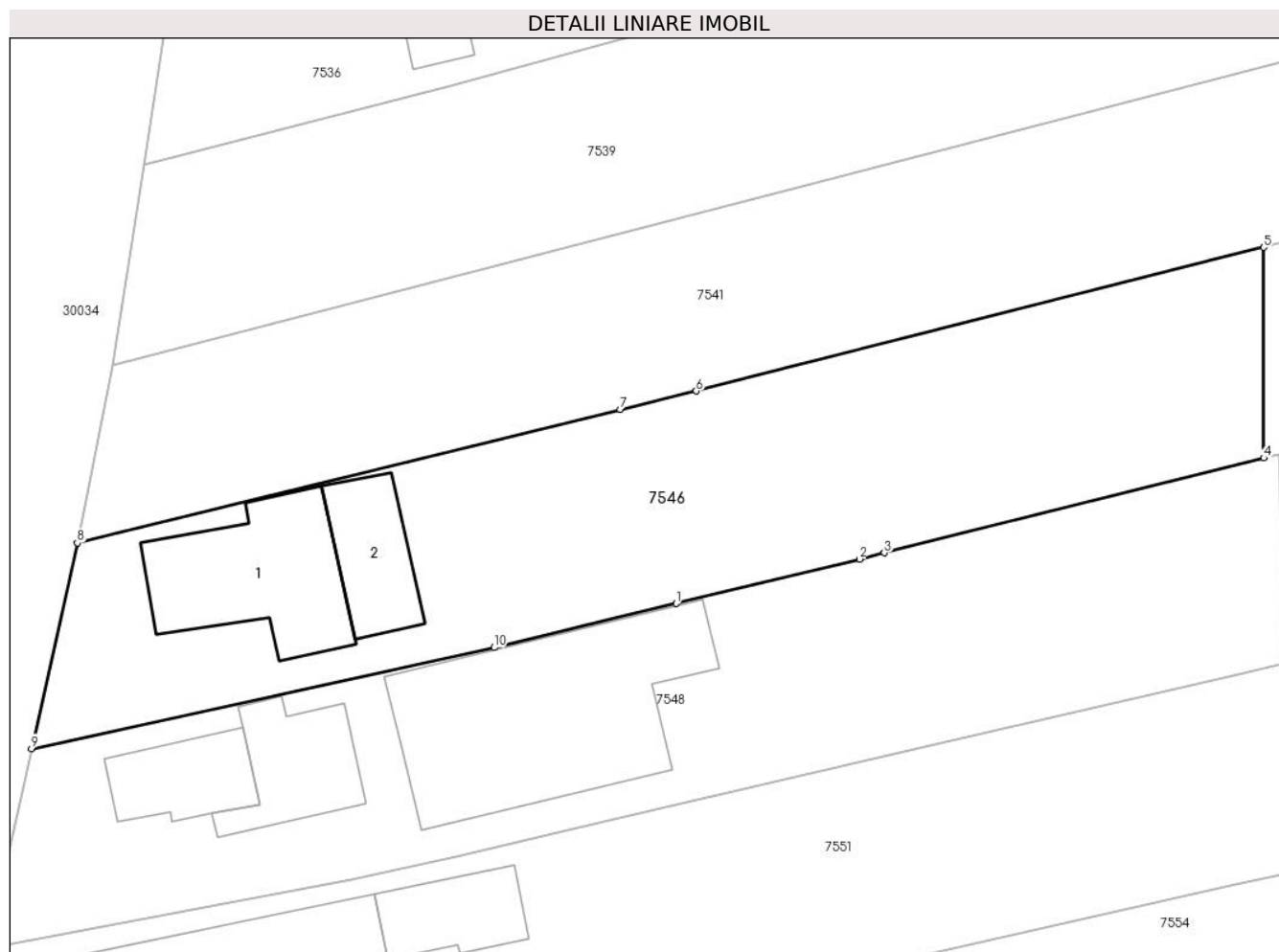
**C. Partea III. SARCINI .**

Inscrieri privind dezmembramintele dreptului de proprietate, drepturi reale de garanție și sarcini	Referințe
NU SUNT	

## Teren

Nr cadastral	Suprafața (mp)*	Observații / Referințe
	915	

\* Suprafața este determinată în planul de proiecție Stereo 70.



## Date referitoare la teren

Crt	Categorie folosință	Intravilan	Suprafața (mp)	Tarla	Parcelă	Nr. topo	Observații / Referințe
1	curți constructii	DA	442	2	81	-	
2	arabil	DA	473	2	81	-	

## Date referitoare la construcții

Crt	Număr	Destinație construcție	Supraf. (mp)	Situație juridică	Observații / Referințe
A1.1		construcții de locuințe	86	Cu acte	Nr. niveluri:1; S. construita la sol:86 mp; S. construita desfasurata:86 mp; Cladire de locuit, regim inaltime P
A1.2		construcții anexa	41	Cu acte	Nr. niveluri:1; S. construita la sol:41 mp; S. construita desfasurata:41 mp; Cladire anexa, regim inaltime P

## Lungime Segmente

1) Valorile lungimilor segmentelor sunt obținute din proiecție în plan.

Punct început	X / Y	Punct sfârșit	X / Y	Lungime segment (** (m)
1	572.955,503 376.499,137	2	572.966,612 376.501,826	11.43



Punct început	X / Y	Punct sfârșit	X / Y	Lungime segment (** (m)
2	572.966,612 376.501,826	3	572.968,116 376.502,202	1.55
3	572.968,116 376.502,202	4	572.991,121 376.507,951	23.712
4	572.991,121 376.507,951	5	572.991,104 376.520,703	12.752
5	572.991,104 376.520,703	6	572.956,726 376.512,008	35.461
6	572.956,726 376.512,008	7	572.952,122 376.510,878	4.741
7	572.952,122 376.510,878	8	572.919,204 376.502,797	33.895
8	572.919,204 376.502,797	9	572.916,434 376.490,349	12.752
9	572.916,434 376.490,349	10	572.944,472 376.496,466	28.698
10	572.944,472 376.496,466	1	572.955,503 376.499,137	11.35

\*\* Lungimile segmentelor sunt determinate în planul de proiecție Stereo 70 și sunt rotunjite la 1 milimetru.

\*\*\* Distanța dintre puncte este formată din segmente cumulate ce sunt mai mici decât valoarea 1 milimetru.



**DATE DESPRE IMOBILUL NR. 7547**

Oficiul de Cadastru și Publicitate Imobiliară PRAHOVA  
Biroul de Cadastru și Publicitate Imobiliară Ploiești

**A. Partea I. Descrierea imobilului**

TEREN Extravilan

Adresa: Jud. Prahova

Nr. Crt	Nr cadastral Nr. topografic	Suprafața* (mp)	Observații / Referințe
A1		4.332	Sector cadastral:42 Teren neimprejmuit;

**B. Partea II. Proprietari și acte**

Inscrieri privitoare la dreptul de proprietate și alte drepturi reale		Referințe
/		
Act Normativ nr. 7, din 13/03/1996 emis de PARLAMENTUL ROMANIEI;		
B1	Inscrierea posesiei, drept de PROPRIETATE, dobandit prin Lege, cota actuala 1/1, cota initiala 1/1 1) NEIDENTIFICAT NEIDENTIFICAT	A1
Act Normativ nr. 7, din 13/03/1996 emis de PARLAMENTUL ROMANIEI (Art. 13);		
B2	Se noteaza mentiunea de proprietar neidentificat.	A1

**C. Partea III. SARCINI .**

Inscrieri privind dezmembramintele dreptului de proprietate, drepturi reale de garanție și sarcini	Referințe
NU SUNT	

**Teren**

Nr cadastral	Suprafața (mp)*	Observații / Referințe
	4.332	

\* Suprafața este determinată în planul de proiecție Stereo 70.



**Date referitoare la teren**

Crt	Categorie folosință	Intravilan	Suprafața (mp)	Tarla	Parcelă	Nr. topo	Observații / Referințe
1	neproductiv	NU	4.332	42	220/26	-	

**Lungime Segmente**

1) Valorile lungimilor segmentelor sunt obținute din proiecție în plan.

Punct început	X / Y	Punct sfârșit	X / Y	Lungime segment (** (m)
1	573.281,722 376.544,433	2	573.280,972 376.544,03	0.851
3	573.274,169 376.540,371	4	573.272,752 376.539,609	1.609
5	573.266,658 376.536,332	6	573.265,67 376.535,543	1.264
7	573.264,432 376.534,554	8	573.260,529 376.531,437	4.995
9	573.259,328 376.530,477	10	573.256,438 376.528,168	3.699

Punct început	X / Y	Punct sfârșit	X / Y	Lungime segment (** (m)
2	573.280,972 376.544,03	3	573.274,169 376.540,371	7.725
4	573.272,752 376.539,609	5	573.266,658 376.536,332	6.919
6	573.265,67 376.535,543	7	573.264,432 376.534,554	1.585
8	573.260,529 376.531,437	9	573.259,328 376.530,477	1.538
10	573.256,438 376.528,168	11	573.252,713 376.522,362	6.898

Punct început	X / Y	Punct sfârșit	X / Y	Lungime segment (** (m)
11	573.252,713 376.522,362	12	573.251,904 376.521,102	1.497
13	573.290,325 376.513,876	14	573.307,86 376.505,109	19.605
15	573.317,533 376.496,625	16	573.328,77 376.486,77	14.946
17	573.348,901 376.468,127	18	573.353,16 376.462,243	7.264
19	573.359,718 376.453,183	20	573.360,743 376.451,544	1.933
21	573.362,294 376.448,029	22	573.365,507 376.440,753	7.954
23	573.350,41 376.432,936	24	573.350,415 376.432,927	0.01
25	573.353,376 376.427,208	26	573.382,145 376.384,431	51.551
27	573.348,442 376.511,18	28	573.339,314 376.508,881	9.413
29	573.328,158 376.544,478	30	573.327,188 376.548,375	4.016
31	573.321,425 376.548,838	32	573.313,094 376.549,507	8.358
33	573.312,426 376.549,561	34	573.307,755 376.549,936	4.686
35	573.304,335 376.549,734	36	573.293,445 376.549,09	10.909
37	573.290,619 376.547,968	38	573.289,112 376.547,369	1.622
39	573.282,447 376.544,721	1	573.281,722 376.544,433	0.78

Punct început	X / Y	Punct sfârșit	X / Y	Lungime segment (** (m)
12	573.251,904 376.521,102	13	573.290,325 376.513,876	39.095
14	573.307,86 376.505,109	15	573.317,533 376.496,625	12.866
16	573.328,77 376.486,77	17	573.348,901 376.468,127	27.438
18	573.353,16 376.462,243	19	573.359,718 376.453,183	11.184
20	573.360,743 376.451,544	21	573.362,294 376.448,029	3.842
22	573.365,507 376.440,753	23	573.350,41 376.432,936	17.001
24	573.350,415 376.432,927	25	573.353,376 376.427,208	6.44
26	573.382,145 376.384,431	27	573.348,442 376.511,18	131.153
28	573.339,314 376.508,881	29	573.328,158 376.544,478	37.304
30	573.327,188 376.548,375	31	573.321,425 376.548,838	5.782
32	573.313,094 376.549,507	33	573.312,426 376.549,561	0.67
34	573.307,755 376.549,936	35	573.304,335 376.549,734	3.426
36	573.293,445 376.549,09	37	573.290,619 376.547,968	3.041
38	573.289,112 376.547,369	39	573.282,447 376.544,721	7.172

\*\* Lungimile segmentelor sunt determinate în planul de proiecție Stereo 70 și sunt rotunjite la 1 milimetru.

\*\*\* Distanța dintre puncte este formată din segmente cumulate ce sunt mai mici decât valoarea 1 milimetru.



**DATE DESPRE IMOBILUL NR. 7548**

Oficiul de Cadastru și Publicitate Imobiliară PRAHOVA  
Biroul de Cadastru și Publicitate Imobiliară Ploiești

**A. Partea I. Descrierea imobilului**

TEREN Intravilan

Nr. CF vechi:4336

Nr. cadastral vechi:11203

Adresa: Loc. Târgșoru Vechi, Str Principala, Jud. Prahova

Nr. Crt	Nr cadastral Nr. topografic	Suprafața* (mp)	Observații / Referințe
A1	21595	Din acte: 930 Masurata: 943	Sector cadastral:42 Teren imprejmuit;

**Construcții**

Crt	Nr cadastral Nr. topografic	Adresa	Observații / Referințe
A1.1	21595-C1	Loc. Târgșoru Vechi, Str Principala, Jud. Prahova	Nr. niveluri:1; S. construita la sol:47 mp; S. construita desfasurata:47 mp; CASA
A1.2	21595-C2	Loc. Târgșoru Vechi, Str Principala, Jud. Prahova	Nr. niveluri:1; S. construita la sol:38 mp; S. construita desfasurata:38 mp; CASA
A1.4		Loc. Târgșoru Vechi, Str Principala, Jud. Prahova	Nr. niveluri:2; S. construita la sol:167 mp; S. construita desfasurata:334 mp; Cladire de locuit, regim inaltime P+1

**B. Partea II. Proprietari și acte**

Inscrieri privitoare la dreptul de proprietate și alte drepturi reale	Referințe	
<b>8972 / 12/02/2008</b>		
Act Notarial nr. 1871/11.11.1996, din 30/12/1899 emis de NP BELEA CASIOARA (certificat mostenitor nr. 212/29.11.2007 emis de NP DRAGAN NICOLETA.);		
B2	Intabulare, drept de PROPRIETATEcumparare ca bun comun (asupra trenului in suprafata de 500 mp indivizi din 943 mp si incaperile 5,6,7,8,9 si un drept indiviz de 1/2 din holul 12), dobandit prin Conventie, cota actuala 1/2, cota initiala 1/2 1) ISTRATE ION 2) ISTRATE IOANA-EUGENIA	A1, A1.1
Act Notarial nr. 1871/11.11.1996, din 30/12/1899 emis de NP BELEA CASIOARA;		
B3	Intabulare, drept de PROPRIETATEcumparare ca bun comun, dobandit prin Conventie, cota actuala 1/1, cota initiala 1/1 1) ISTRATE IOANA-EUGENIA 2) ISTRATE ION	A1.2
<b>94773 / 12/10/2016</b>		
Act Notarial nr. 212, din 29/11/2007 emis de NP Dragan Nicoleta;		
B4	se indrepta eroarea materiala strecurata in cuprinsul prezentei carti funciare in sensul ca Istrate Ion detine si cota de 1/2 din incaperile notate cu 1,2,3,4,10,11 si cota de 1/4 din incaperea nr.12 din constructia C1	A1.1
B5	Intabulare, drept de PROPRIETATEmostenire (cota de 1/2 din incaperile notate cu 1,2,3,4,10,11 si cota de 1/4 din incaperea nr.12 din constructia C1), dobandit prin Succesiune, cota actuala 1/4, cota initiala 1/4 1) ISTRATE ION	A1.1
Act Notarial nr. 5160, din 11/10/2016 emis de NP Dragan Nicoleta;		
B10	Intabulare, drept de PROPRIETATEpartaj (asaupra terenului in suprafata de 430 mp indivizi din 930 mp ), dobandit prin Conventie, cota actuala 1/2, cota initiala 1/2 1) ISTRATE ION	A1
B11	Intabulare, drept de PROPRIETATEpartaj (asupra cotei de 1/2 din incaperile notate cu 1,2,3,4,10,11 si cote de 1/4 din camera 12 hol din constructia C1), dobandit prin Conventie, cota actuala 1/4, cota initiala 1/4 1) ISTRATE ION	A1.1
<b>73696 / 09/08/2017</b>		
Act Administrativ nr. 72884, din 07/08/2017 emis de OCPI PRAHOVA;		
B12	se repositioneaza imobilul conform documentatiei cadastrale anexate	A1

Inscrieri privitoare la dreptul de proprietate și alte drepturi reale	Referințe
/	
Act Administrativ nr. 14456, din 13/09/2024 emis de PRIMĂRIA COMUNEI TÂRGȘORU VECHI (în baza art. 12, alin. 16 din Legea 7);	
B13	A1.4
Intabulare, drept de PROPRIETATE, dobandit prin Lege, cota actuala 1/1, cota initiala 1/1 1) <b>ISTRATE ION</b>	

**C. Partea III. SARCINI .**

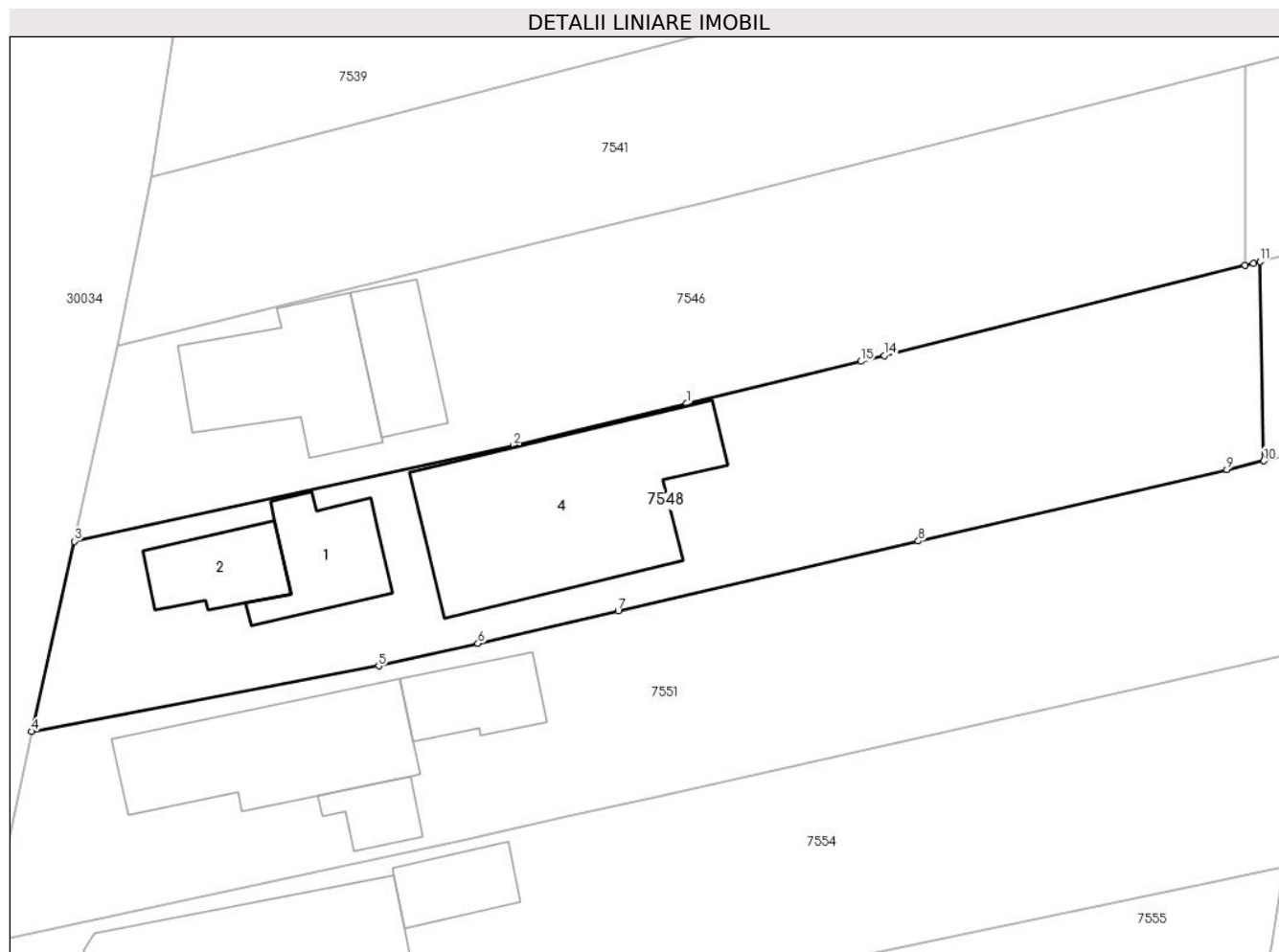
Inscrieri privind dezmembramintele dreptului de proprietate, drepturi reale de garanție și sarcini	Referințe
NU SUNT	



### Teren

Nr cadastral	Suprafața (mp)*	Observații / Referințe
21595	Din acte: 930 Masurata: 943	

\* Suprafața este determinată în planul de proiecție Stereo 70.



### Date referitoare la teren

Crt	Categorie folosință	Intra vilan	Suprafața (mp)	Tarla	Parcelă	Nr. topo	Observații / Referințe
1	curți constructii	DA	943	2	83	-	

### Date referitoare la construcții

Crt	Număr	Destinație construcție	Supraf. (mp)	Situație juridică	Observații / Referințe
A1.1	21595-C1	construcții de locuințe	47	Cu acte	Nr. niveluri:1; S. construita la sol:47 mp; S. construita desfasurata:47 mp; CASA
A1.2	21595-C2	construcții de locuințe	38	Cu acte	Nr. niveluri:1; S. construita la sol:38 mp; S. construita desfasurata:38 mp; CASA
A1.4		construcții de locuințe	167	Cu acte	Nr. niveluri:2; S. construita la sol:167 mp; S. construita desfasurata:334 mp; Cladire de locuit, regim inaltime P+1

### Lungime Segmente

1) Valorile lungimilor segmentelor sunt obținute din proiecție în plan.

Punct început	X / Y	Punct sfârșit	X / Y	Lungime segment (** (m)
1	572.955,503 376.499,137	2	572.944,472 376.496,466	11.35

Punct început	X / Y	Punct sfârșit	X / Y	Lungime segment (** (m)
2	572.944,472 376.496,466	3	572.916,434 376.490,349	28.698
3	572.916,434 376.490,349	4	572.913,718 376.478,212	12.437
4	572.913,718 376.478,212	5	572.935,862 376.482,389	22.535
5	572.935,862 376.482,389	6	572.942,192 376.483,826	6.491
6	572.942,192 376.483,826	7	572.951,137 376.485,909	9.184
7	572.951,137 376.485,909	8	572.970,282 376.490,365	19.657
8	572.970,282 376.490,365	9	572.989,966 376.494,932	20.207
9	572.989,966 376.494,932	10	572.992,312 376.495,476	2.408
10	572.992,312 376.495,476	11	572.992,084 376.508,192	12.718
11	572.992,084 376.508,192	12	572.991,653 376.508,084	0.444
12	572.991,653 376.508,084	13	572.991,121 376.507,951	0.548
13	572.991,121 376.507,951	14	572.968,116 376.502,202	23.712
14	572.968,116 376.502,202	15	572.966,612 376.501,826	1.55
15	572.966,612 376.501,826	1	572.955,503 376.499,137	11.43

\*\* Lungimile segmentelor sunt determinate în planul de proiecție Stereo 70 și sunt rotunjite la 1 milimetru.

\*\*\* Distanța dintre puncte este formată din segmente cumulate ce sunt mai mici decât valoarea 1 milimetru.

**DATE DESPRE IMOBILUL NR. 7549**

Oficiul de Cadastru și Publicitate Imobiliară PRAHOVA  
Biroul de Cadastru și Publicitate Imobiliară Ploiești

**A. Partea I. Descrierea imobilului**

TEREN Extravilan

Adresa: Jud. Prahova

Nr. Crt	Nr cadastral Nr. topografic	Suprafața* (mp)	Observații / Referințe
A1		482	Sector cadastral:42 Teren neimprejmut;

**B. Partea II. Proprietari și acte**

Inscrieri privitoare la dreptul de proprietate și alte drepturi reale		Referințe
/		
Act Normativ nr. 7, din 13/03/1996 emis de PARLAMENTUL ROMANIEI;		
B1	Inscrierea posesiei, drept de PROPRIETATE, dobandit prin Lege, cota actuala 1/1, cota initiala 1/1 1) NEIDENTIFICAT NEIDENTIFICAT	A1
Act Normativ nr. 7, din 13/03/1996 emis de PARLAMENTUL ROMANIEI (Art. 13);		
B2	Se noteaza mentiunea de proprietar neidentificat.	A1

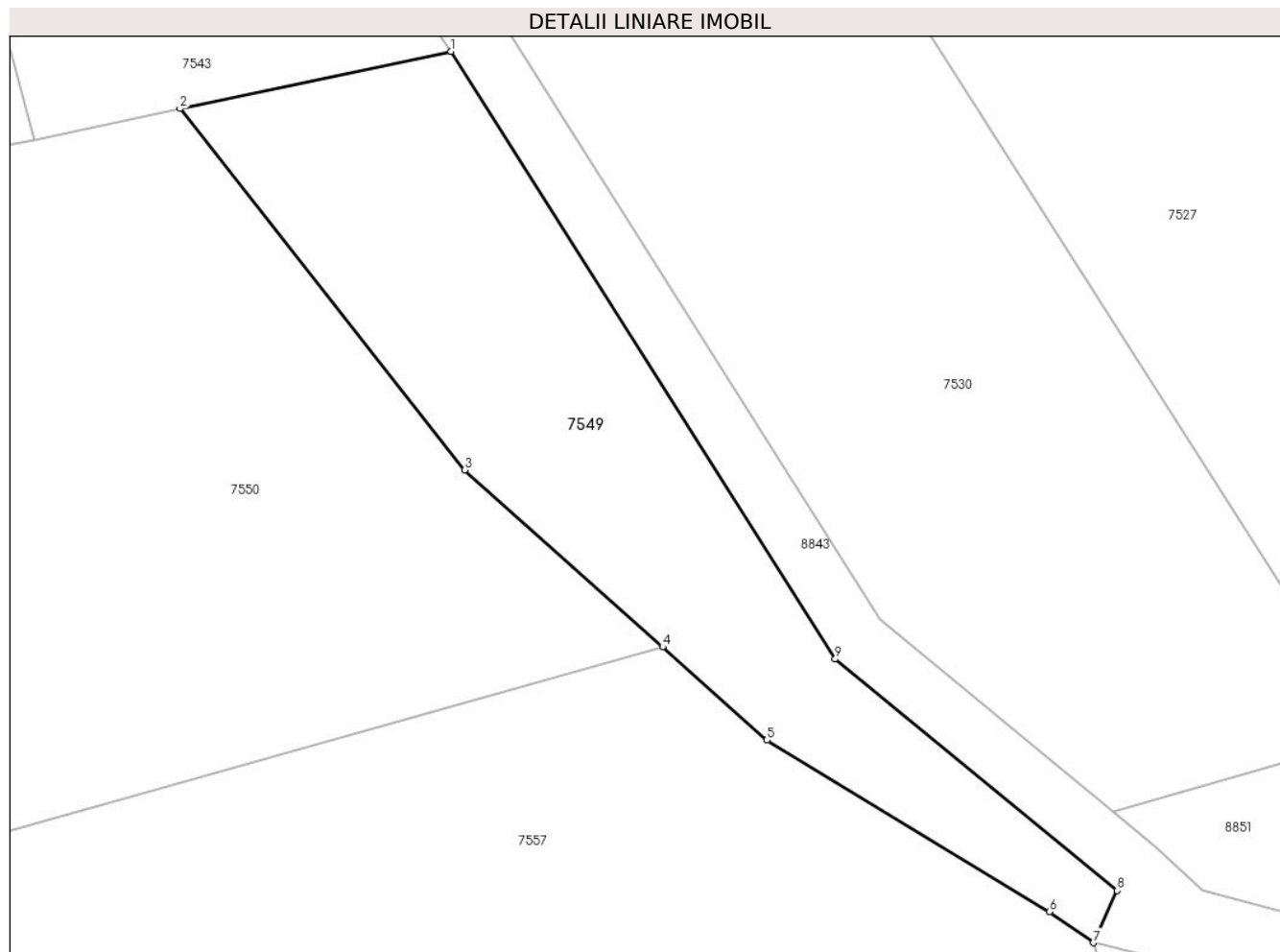
**C. Partea III. SARCINI .**

Inscrieri privind dezmembramintele dreptului de proprietate, drepturi reale de garanție și sarcini	Referințe
NU SUNT	

**Teren**

Nr cadastral	Suprafața (mp)*	Observații / Referințe
	482	

\* Suprafața este determinată în planul de proiecție Stereo 70.



**Date referitoare la teren**

Crt	Categorie folosință	Intravilan	Suprafața (mp)	Tarla	Parcelă	Nr. topo	Observații / Referințe
1	neproductiv	NU	482	42	-	-	

**Lungime Segmente**

1) Valorile lungimilor segmentelor sunt obținute din proiecție în plan.

Punct început	X / Y	Punct sfârșit	X / Y	Lungime segment (** (m)
1	573.064,55 376.510,193	2	573.050,697 376.507,269	14.158
2	573.050,697 376.507,269	3	573.065,247 376.488,817	23.498
3	573.065,247 376.488,817	4	573.075,368 376.479,786	13.564
4	573.075,368 376.479,786	5	573.080,702 376.475,027	7.148
5	573.080,702 376.475,027	6	573.095,149 376.466,27	16.894

Punct început	X / Y	Punct sfârșit	X / Y	Lungime segment (** (m)
6	573.095,149 376.466,27	7	573.097,383 376.464,681	2.741
7	573.097,383 376.464,681	8	573.098,613 376.467,342	2.932
8	573.098,613 376.467,342	9	573.084,192 376.479,166	18.649
9	573.084,192 376.479,166	1	573.064,55 376.510,193	36.722

\*\* Lungimile segmentelor sunt determinate în planul de proiecție Stereo 70 și sunt rotunjite la 1 milimetru.

\*\*\* Distanța dintre puncte este formată din segmente cumulate ce sunt mai mici decât valoarea 1 milimetru.



**DATE DESPRE IMOBILUL NR. 7550**

Oficiul de Cadastru și Publicitate Imobiliară PRAHOVA  
Biroul de Cadastru și Publicitate Imobiliară Ploiești

**A. Partea I. Descrierea imobilului**

TEREN Extravilan

Adresa: Jud. Prahova

Nr. Crt	Nr cadastral Nr. topografic	Suprafața* (mp)	Observații / Referințe
A1		2.427	Sector cadastral:42 Teren neimprejmuit;

**B. Partea II. Proprietari și acte**

Inscrieri privitoare la dreptul de proprietate și alte drepturi reale	Referințe
/	
Act Administrativ nr. 116193, din 15/09/2005 emis de CJSDPAT PRAHOVA;	
B1	A1
Intabulare, drept de PROPRIETATE, dobandit prin Reconstituire, cota actuala 1/1, cota initiala 1/1	
1) SAVU M NICULAIE DEFUNCT:Da	

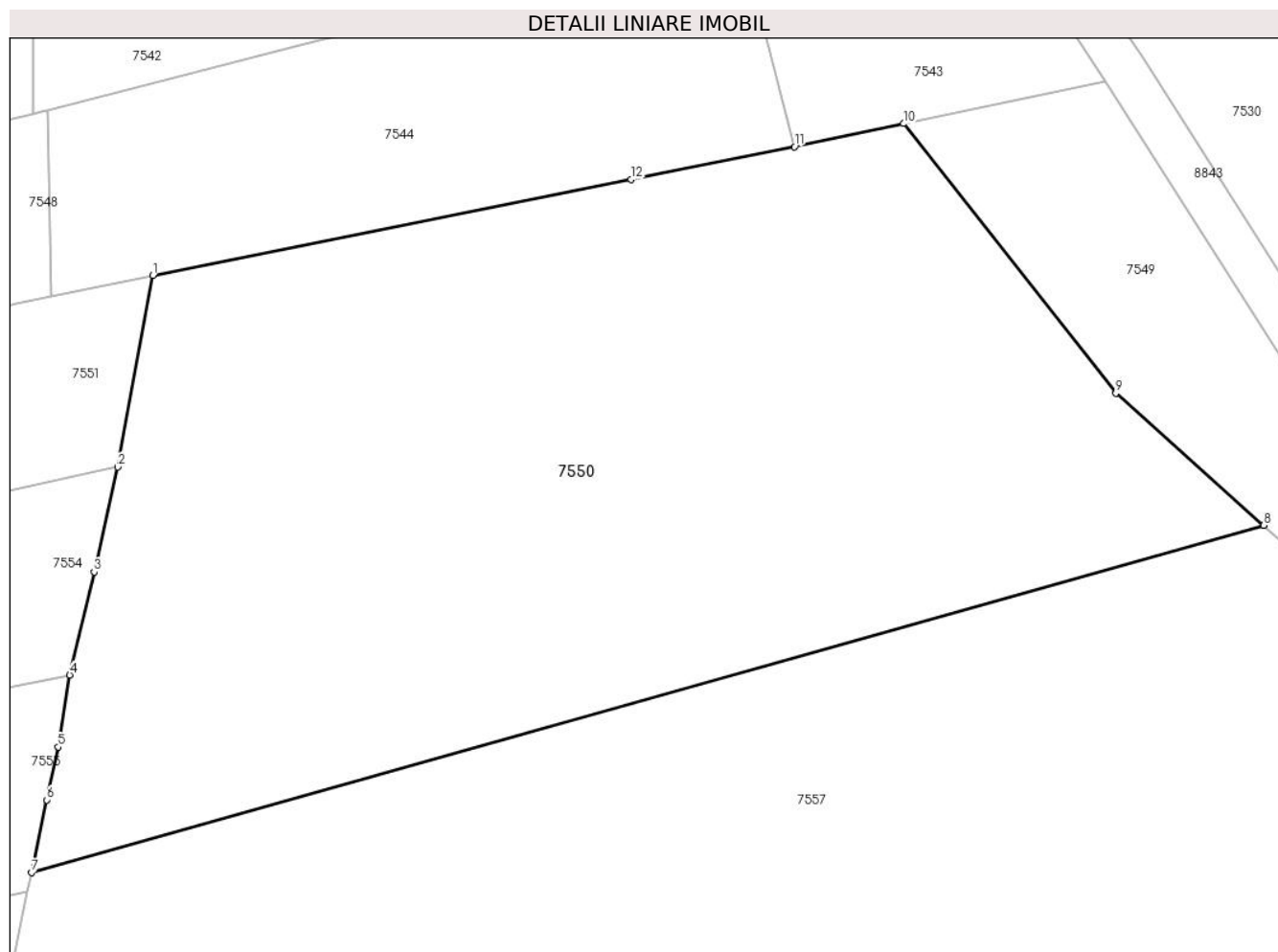
**C. Partea III. SARCINI .**

Inscrieri privind dezmembramintele dreptului de proprietate, drepturi reale de garanție și sarcini	Referințe
NU SUNT	

## Teren

Nr cadastral	Suprafața (mp)*	Observații / Referințe
	2.427	

\* Suprafața este determinată în planul de proiecție Stereo 70.



## Date referitoare la teren

Crt	Categorie folosință	Intravilan	Suprafața (mp)	Tarla	Parcelă	Nr. topo	Observații / Referințe
1	arabil	NU	2.427	42	225/4	-	

## Lungime Segmente

1) Valorile lungimilor segmentelor sunt obținute din proiecție în plan.

Punct început	X / Y	Punct sfârșit	X / Y	Lungime segment (** (m)
1	572.999,296 376.496,878	2	572.996,875 376.483,775	13.325
2	572.996,875 376.483,775	3	572.995,269 376.476,582	7.37
3	572.995,269 376.476,582	4	572.993,591 376.469,54	7.239
4	572.993,591 376.469,54	5	572.992,807 376.464,611	4.991
5	572.992,807 376.464,611	6	572.992,036 376.460,981	3.711



Punct început	X / Y	Punct sfârșit	X / Y	Lungime segment (** (m)
6	572.992,036 376.460,981	7	572.990,984 376.456,029	5.063
7	572.990,984 376.456,029	8	573.075,368 376.479,786	87.664
8	573.075,368 376.479,786	9	573.065,247 376.488,817	13.564
9	573.065,247 376.488,817	10	573.050,697 376.507,269	23.498
10	573.050,697 376.507,269	11	573.043,223 376.505,692	7.639
11	573.043,223 376.505,692	12	573.032,032 376.503,446	11.414
12	573.032,032 376.503,446	1	572.999,296 376.496,878	33.388

\*\* Lungimile segmentelor sunt determinate în planul de proiecție Stereo 70 și sunt rotunjite la 1 milimetru.

\*\*\* Distanța dintre puncte este formată din segmente cumulate ce sunt mai mici decât valoarea 1 milimetru.



**DATE DESPRE IMOBILUL NR. 7551**

Oficiul de Cadastru și Publicitate Imobiliară PRAHOVA  
Biroul de Cadastru și Publicitate Imobiliară Ploiești

**A. Partea I. Descrierea imobilului**

TEREN Necunoscut

Adresa: Loc. Târgsoru Vechi, Str Principala, Jud. Prahova

Nr. Crt	Nr cadastral Nr. topografic	Suprafața* (mp)	Observații / Referințe
A1		1.075	Sector cadastral:42 Teren imprejmuit;

**B. Partea II. Proprietari și acte**

Inscrieri privitoare la dreptul de proprietate și alte drepturi reale		Referințe
/		
Act Normativ nr. 7, din 13/03/1996 emis de PARLAMENTUL ROMANIEI;		
B1	Inscrierea posesiei, drept de PROPRIETATE, dobandit prin Lege, cota actuala 1/1, cota initiala 1/1 1) NEIDENTIFICAT NEIDENTIFICAT	A1
Act Normativ nr. 7, din 13/03/1996 emis de PARLAMENTUL ROMANIEI (Art. 13);		
B2	Se noteaza mentiunea de proprietar neidentificat.	A1

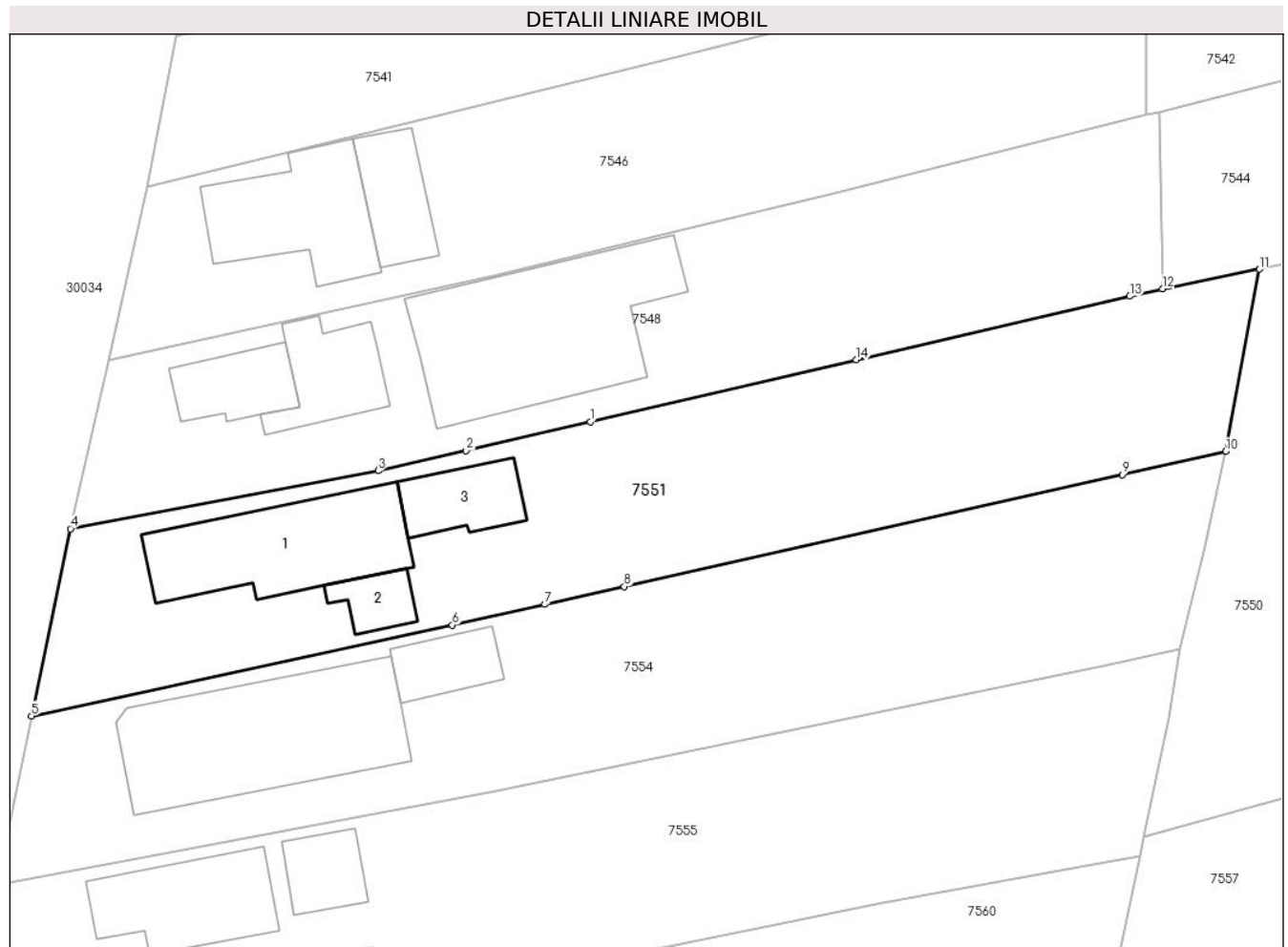
**C. Partea III. SARCINI .**

Inscrieri privind dezmembramintele dreptului de proprietate, drepturi reale de garanție și sarcini	Referințe
NU SUNT	

**Teren**

Nr cadastral	Suprafața (mp)*	Observații / Referințe
	1.075	

\* Suprafața este determinată în planul de proiecție Stereo 70.



**Date referitoare la teren**

Crt	Categorie folosință	Intravilan	Suprafața (mp)	Tarla	Parcelă	Nr. topo	Observații / Referințe
1	curți constructii	DA	500	2	85	-	
2	arabil	DA	469	2	85	-	
3	arabil	NU	106	2	85	-	

**Date referitoare la construcții**

Crt	Număr	Destinație construcție	Supraf. (mp)	Situație juridică	Observații / Referințe
A1.1		construcții de locuințe	108	Fara acte	Nr. niveluri:1; S. construita la sol:108 mp; S. construita desfasurata:108 mp; Cladire de locuit, regim inaltime P
A1.2		construcții anexa	20	Fara acte	Nr. niveluri:1; S. construita la sol:20 mp; S. construita desfasurata:20 mp; Cladire anexa, regim inaltime P
A1.3		construcții anexa	37	Fara acte	Nr. niveluri:1; S. construita la sol:37 mp; S. construita desfasurata:37 mp; Cladire anexa, regim inaltime P

**Lungime Segmente**

1) Valorile lungimilor segmentelor sunt obținute din proiecție în plan.

Punct început	X / Y	Punct sfârșit	X / Y	Lungime segment (** (m)
1	572.951,137 376.485,909	2	572.942,192 376.483,826	9.184
2	572.942,192 376.483,826	3	572.935,862 376.482,389	6.491
3	572.935,862 376.482,389	4	572.913,718 376.478,212	22.535
4	572.913,718 376.478,212	5	572.910,912 376.464,752	13.749
5	572.910,912 376.464,752	6	572.941,209 376.471,283	30.993
6	572.941,209 376.471,283	7	572.947,869 376.472,777	6.826
7	572.947,869 376.472,777	8	572.953,583 376.474,06	5.856
8	572.953,583 376.474,06	9	572.989,449 376.482,109	36.758
9	572.989,449 376.482,109	10	572.996,875 376.483,775	7.611
10	572.996,875 376.483,775	11	572.999,296 376.496,878	13.325
11	572.999,296 376.496,878	12	572.992,312 376.495,476	7.123
12	572.992,312 376.495,476	13	572.989,966 376.494,932	2.408
13	572.989,966 376.494,932	14	572.970,282 376.490,365	20.207
14	572.970,282 376.490,365	1	572.951,137 376.485,909	19.657

\*\* Lungimile segmentelor sunt determinate în planul de proiecție Stereo 70 și sunt rotunjite la 1 milimetru.

\*\*\* Distanța dintre puncte este formată din segmente cumulate ce sunt mai mici decât valoarea 1 milimetru.



**DATE DESPRE IMOBILUL NR. 7552**

Oficiul de Cadastru și Publicitate Imobiliară PRAHOVA  
Biroul de Cadastru și Publicitate Imobiliară Ploiești

**A. Partea I. Descrierea imobilului**

TEREN Extravilan

Adresa: Jud. Prahova

Nr. Crt	Nr cadastral Nr. topografic	Suprafața* (mp)	Observații / Referințe
A1		924	Sector cadastral:42 Teren neimpregmuit;

**B. Partea II. Proprietari și acte**

Inscrieri privitoare la dreptul de proprietate și alte drepturi reale	Referințe
/	
Act Administrativ nr. 201472, din 28/01/2008 emis de CJSDPAT PRAHOVA;	
B1	A1
Intabulare, drept de PROPRIETATE, dobandit prin Reconstituire, cota actuala 1/1, cota initiala 1/1	
1) MUNTEANU STEFANA	

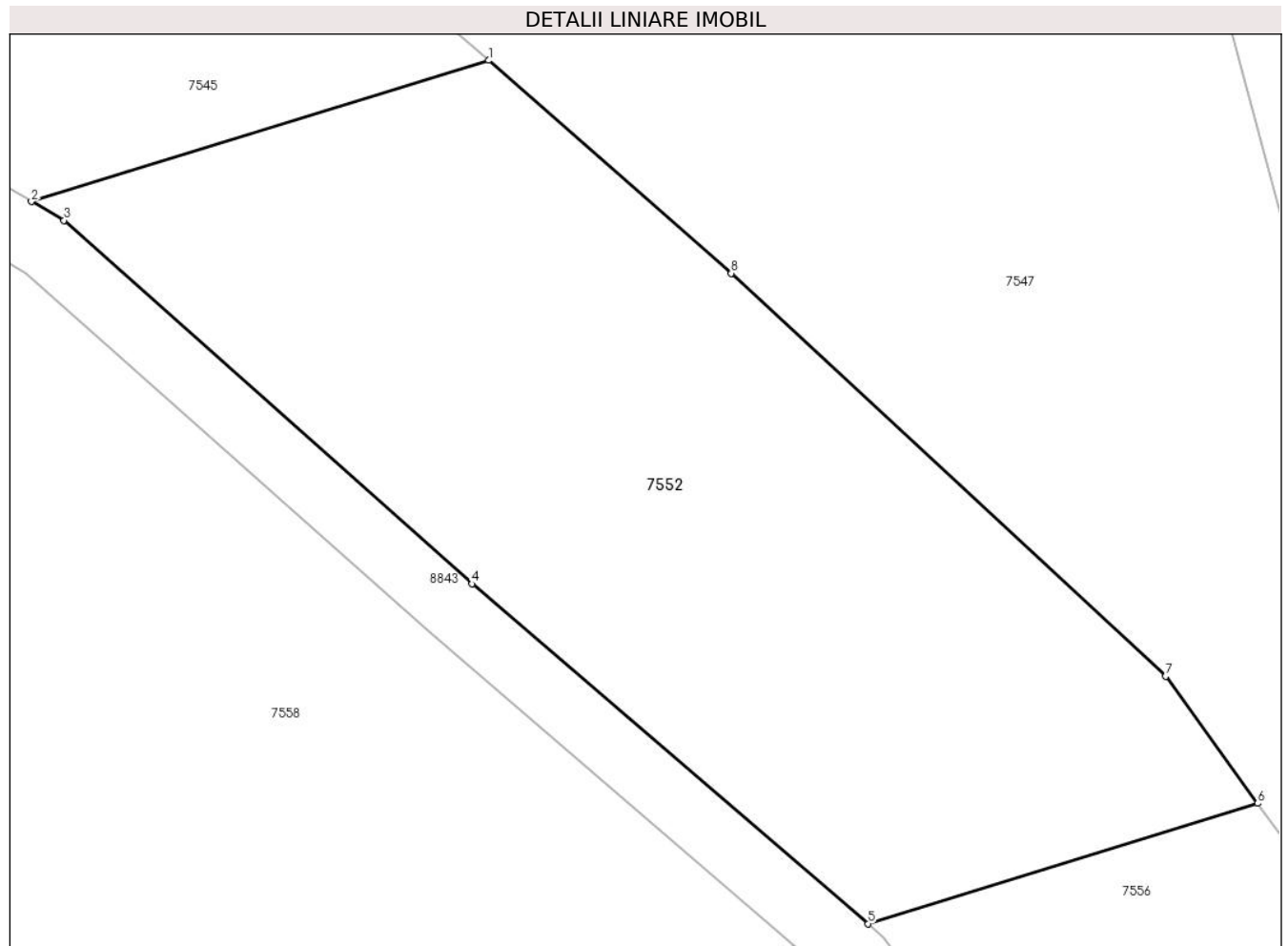
**C. Partea III. SARCINI .**

Inscrieri privind dezmembramintele dreptului de proprietate, drepturi reale de garanție și sarcini	Referințe
NU SUNT	

**Teren**

Nr cadastral	Suprafața (mp)*	Observații / Referințe
	924	

\* Suprafața este determinată în planul de proiecție Stereo 70.



**Date referitoare la teren**

Crt	Categorie folosință	Intravilan	Suprafața (mp)	Tarla	Parcelă	Nr. topo	Observații / Referințe
1	arabil	NU	924	42	225/3	-	DIFERENȚA DE SUPRAFATA DE 9076MP SE REGASESTE LA ID 7558

**Lungime Segmente**

1) Valorile lungimilor segmentelor sunt obținute din proiecție în plan.

Punct început	X / Y	Punct sfârșit	X / Y	Lungime segment (** (m)
1	573.317,533 376.496,625	2	573.296,347 376.490,091	22.171
2	573.296,347 376.490,091	3	573.297,851 376.489,22	1.738
3	573.297,851 376.489,22	4	573.316,768 376.472,403	25.311
4	573.316,768 376.472,403	5	573.335,109 376.456,675	24.161
5	573.335,109 376.456,675	6	573.353,16 376.462,243	18.89



Punct început	X / Y	Punct sfârșit	X / Y	Lungime segment (** (m)
6	573.353,16 376.462,243	7	573.348,901 376.468,127	7.264
7	573.348,901 376.468,127	8	573.328,77 376.486,77	27.438
8	573.328,77 376.486,77	1	573.317,533 376.496,625	14.946

\*\* Lungimile segmentelor sunt determinate în planul de proiecție Stereo 70 și sunt rotunjite la 1 milimetru.

\*\*\* Distanța dintre puncte este formată din segmente cumulate ce sunt mai mici decât valoarea 1 milimetru.



**DATE DESPRE IMOBILUL NR. 7553**

Oficiul de Cadastru și Publicitate Imobiliară PRAHOVA  
Biroul de Cadastru și Publicitate Imobiliară Ploiești

**A. Partea I. Descrierea imobilului**

TEREN Extravilan

Adresa: Jud. Prahova

Nr. Crt	Nr cadastral Nr. topografic	Suprafața* (mp)	Observații / Referințe
A1		4.510	Sector cadastral:42 Teren neimprejmuit;

**B. Partea II. Proprietari și acte**

Inscrieri privitoare la dreptul de proprietate și alte drepturi reale	Referințe
/	
Act Administrativ nr. 76589, din 28/06/2002 emis de CJSDPAT PRAHOVA;	
B1	A1
Intabulare, drept de PROPRIETATE, dobandit prin Reconstituire, cota actuala 1/1, cota initiala 1/1	
1) JILESCU M VASILE	

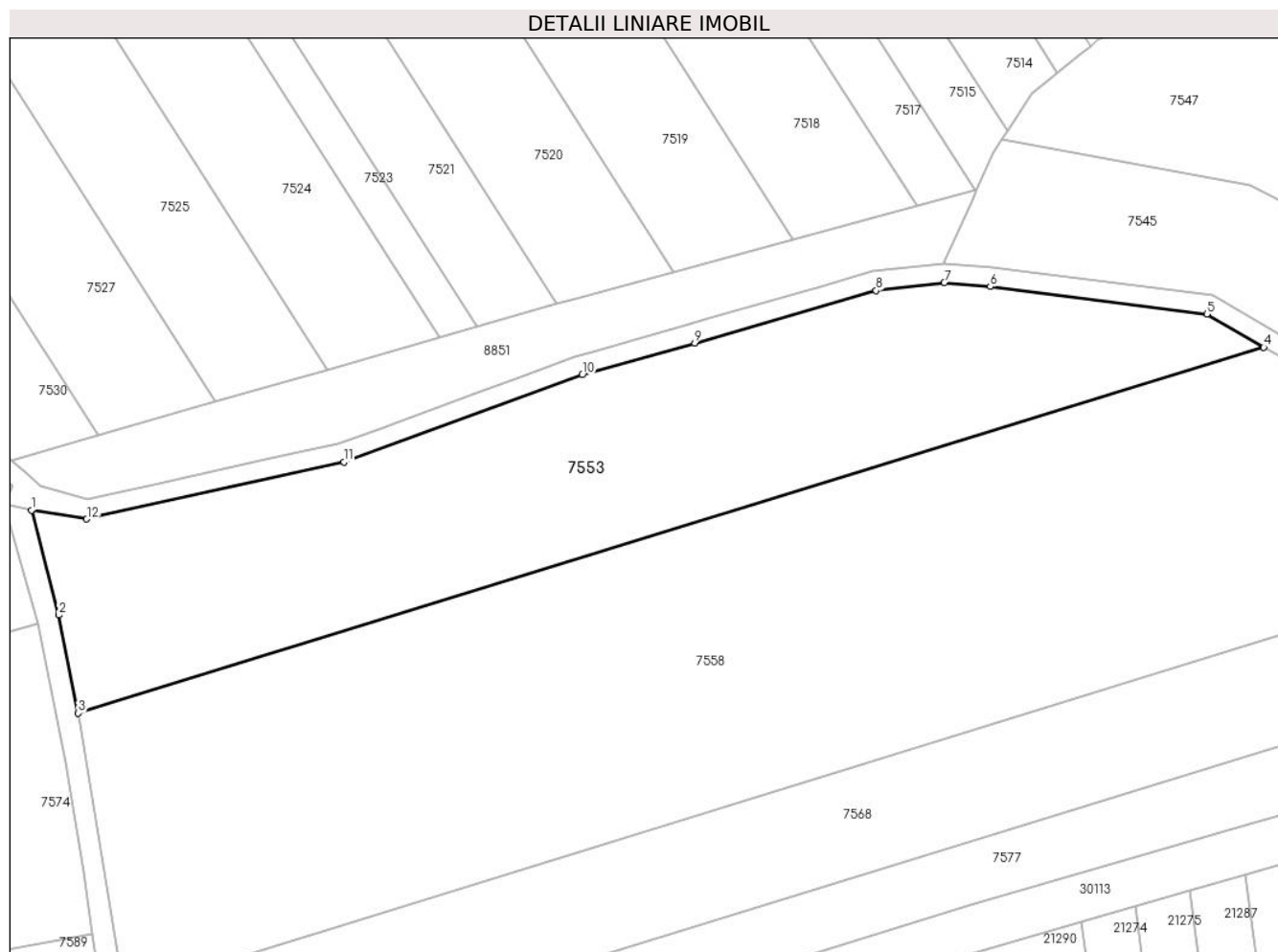
**C. Partea III. SARCINI .**

Inscrieri privind dezmembramintele dreptului de proprietate, drepturi reale de garanție și sarcini	Referințe
NU SUNT	

### Teren

Nr cadastral	Suprafața (mp)*	Observații / Referințe
	4.510	

\* Suprafața este determinată în planul de proiecție Stereo 70.



### Date referitoare la teren

Crt	Categorie folosință	Intravilan	Suprafața (mp)	Tarla	Parcelă	Nr. topo	Observații / Referințe
1	arabil	NU	4.510	42	225/4	-	DIFERENȚA DE SUPRAFATA DE 1190MP SE REGASESTE LA ID 7545

### Lungime Segmente

1) Valorile lungimilor segmentelor sunt obținute din proiecție în plan.

Punct început	X / Y	Punct sfârșit	X / Y	Lungime segment (** (m)
1	573.101,591 376.463,679	2	573.105,812 376.447,439	16.78
2	573.105,812 376.447,439	3	573.108,795 376.432,245	15.484
3	573.108,795 376.432,245	4	573.292,453 376.488,89	192.195
4	573.292,453 376.488,89	5	573.283,647 376.494,015	10.189
5	573.283,647 376.494,015	6	573.250,086 376.498,269	33.83

Punct început	X / Y	Punct sfârșit	X / Y	Lungime segment (** (m)
6	573.250,086 376.498,269	7	573.242,974 376.498,864	7.137
7	573.242,974 376.498,864	8	573.232,423 376.497,657	10.62
8	573.232,423 376.497,657	9	573.204,311 376.489,521	29.266
9	573.204,311 376.489,521	10	573.186,906 376.484,62	18.082
10	573.186,906 376.484,62	11	573.149,973 376.471,103	39.329
11	573.149,973 376.471,103	12	573.110,121 376.462,295	40.814
12	573.110,121 376.462,295	1	573.101,591 376.463,679	8.642

\*\* Lungimile segmentelor sunt determinate în planul de proiecție Stereo 70 și sunt rotunjite la 1 milimetru.

\*\*\* Distanța dintre puncte este formată din segmente cumulate ce sunt mai mici decât valoarea 1 milimetru.



**DATE DESPRE IMOBILUL NR. 7554**

Oficiul de Cadastru și Publicitate Imobiliară PRAHOVA  
Biroul de Cadastru și Publicitate Imobiliară Ploiești

**A. Partea I. Descrierea imobilului**

TEREN Necunoscut

Nr. CF vechi:931  
Nr. cadastral vechi:1389

Adresa: Loc. Târgșoru Vechi, Str Principala, Jud. Prahova

Nr. Crt	Nr cadastral Nr. topografic	Suprafața* (mp)	Observații / Referințe
A1	25302	1.088	Sector cadastral:42 Teren imprejmuit;

**Construcții**

Crt	Nr cadastral Nr. topografic	Adresa	Observații / Referințe
A1.2	25302-C2	Loc. Târgșoru Vechi, Str Principala, Jud. Prahova	Nr. niveluri:1; S. construita la sol:30 mp; S. construita desfasurata:30 mp; C2 - anexa - Su=24,48 mp.
A1.3	25302-C3	Loc. Târgșoru Vechi, Str Principala, Jud. Prahova	Nr. niveluri:2; S. construita la sol:157 mp; S. construita desfasurata:314 mp; LOCUINTA (P+1E), AN 2008

**B. Partea II. Proprietari și acte**

Inscrieri privitoare la dreptul de proprietate și alte drepturi reale		Referințe
<b>29541 / 20/10/2005</b>		
Act Notarial nr. 4031, din 19/10/2005 emis de BNP.NECULAE AURELIAN;		
B1	Intabulare, drept de PROPRIETATE cumparare ca bun comun, dobandit prin Conventie, cota actuala 1/1, cota initiala 1/1 1) ILIE ADRIAN 2) ILIE PAUNICA <i>OBSERVATII: (provenita din conversia CF 931)</i>	A1, A1.2
<b>368 / 04/01/2018</b>		
Act Administrativ nr. 14388, din 20/12/2017 emis de COMUNA TIRGȘORU VECHI (act administrativ nr 1537 din 05.02.2018, emis de COMUNA TIRGȘORU VECHI; act administrativ nr 108026 din 24.11.2017, emis de OCPI PRAHOVA; act administrativ nr 14350 din 19.12.2017, emis de COMUNA TIRGȘORU VECHI; act administrativ nr 10 din 13.11.2007, emis de COMUNA TIRGȘORU VECHI; act administrativ nr 84 din 14.11.2008, emis de COMUNA TIRGȘORU VECHI);		
B2	se noteaza actualizarea informatiilor cadastrale in sensul radierii constructiei C1	A1, A1.2, A1.3
B3	Intabulare, drept de PROPRIETATE, dobandit prin Construire, cota actuala 1/1, cota initiala 1/1 1) ILIE ADRIAN 2) ILIE PAUNICA	A1.3
B4	se repositioneaza imobilul conform dcumentatiei tehnice avizata	A1, A1.2, A1.3
B5	se noteaza actualizarea informatiilor cadastrale in sensul ca adresa imobilului este 'com.Targșoru Vechi, sat Targșorul Vechi, str.Principala nr.19, jud.Prahova'	A1, A1.2, A1.3

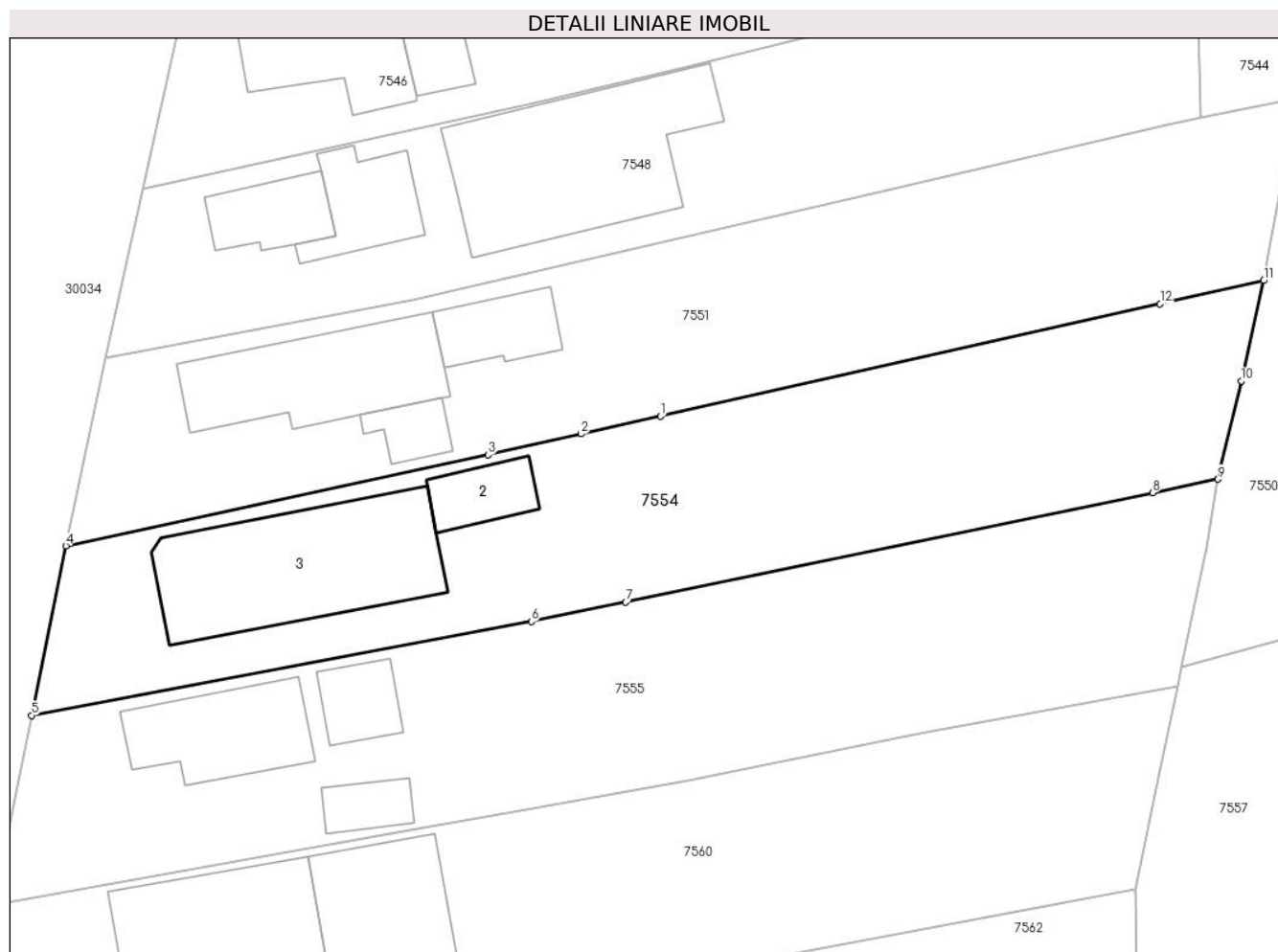
**C. Partea III. SARCINI .**

Inscrieri privind dezmembramintele dreptului de proprietate, drepturi reale de garanție și sarcini	Referințe
NU SUNT	

### Teren

Nr cadastral	Suprafața (mp)*	Observații / Referințe
25302	1.088	

\* Suprafața este determinată în planul de proiecție Stereo 70.



### Date referitoare la teren

Crt	Categorie folosință	Intravilan	Suprafața (mp)	Tarla	Parcelă	Nr. topo	Observații / Referințe
1	curți construcții	DA	486	2	87	-	IMPREJMUIT CU GARD DE METAL, LEMN SI PLASA
2	arabil	DA	520	2	88	-	
3	arabil	NU	82	2	88	-	

### Date referitoare la construcții

Crt	Număr	Destinație construcție	Supraf. (mp)	Situație juridică	Observații / Referințe
A1.2	25302-C2	construcții anexa	30	Cu acte	Nr. niveluri:1; S. construita la sol:30 mp; S. construita desfasurata:30 mp; C2 - anexa - Su=24,48 mp.
A1.3	25302-C3	construcții de locuințe	157	Cu acte	Nr. niveluri:2; S. construita la sol:157 mp; S. construita desfasurata:314 mp; LOCUINTA (P+1E), AN 2008

### Lungime Segmente

1) Valorile lungimilor segmentelor sunt obținute din proiecție în plan.

Punct început	X / Y	Punct sfârșit	X / Y	Lungime segment (** (m)
---------------	-------	---------------	-------	-------------------------



Punct început	X / Y	Punct sfârșit	X / Y	Lungime segment (** (m)
1	572.953,583 376.474,06	2	572.947,869 376.472,777	5.856
2	572.947,869 376.472,777	3	572.941,209 376.471,283	6.826
3	572.941,209 376.471,283	4	572.910,912 376.464,752	30.993
4	572.910,912 376.464,752	5	572.908,456 376.452,597	12.401
5	572.908,456 376.452,597	6	572.944,321 376.459,34	36.493
6	572.944,321 376.459,34	7	572.951,107 376.460,719	6.925
7	572.951,107 376.460,719	8	572.988,903 376.468,566	38.602
8	572.988,903 376.468,566	9	572.993,591 376.469,54	4.788
9	572.993,591 376.469,54	10	572.995,269 376.476,582	7.239
10	572.995,269 376.476,582	11	572.996,875 376.483,775	7.37
11	572.996,875 376.483,775	12	572.989,449 376.482,109	7.611
12	572.989,449 376.482,109	1	572.953,583 376.474,06	36.758

\*\* Lungimile segmentelor sunt determinate în planul de proiecție Stereo 70 și sunt rotunjite la 1 milimetru.

\*\*\* Distanța dintre puncte este formată din segmente cumulate ce sunt mai mici decât valoarea 1 milimetru.



**DATE DESPRE IMOBILUL NR. 7555**

Oficiul de Cadastru și Publicitate Imobiliară PRAHOVA  
Biroul de Cadastru și Publicitate Imobiliară Ploiești

**A. Partea I. Descrierea imobilului**

TEREN Necunoscut

Adresa: Loc. Târgșoru Vechi, Str Principala, Jud. Prahova

Nr. Crt	Nr cadastral Nr. topografic	Suprafața* (mp)	Observații / Referințe
A1		Din acte: 1.205 Masurata: 1.157	Sector cadastral:42 Teren imprejmuit;

**Construcții**

Crt	Nr cadastral Nr. topografic	Adresa	Observații / Referințe
A1.1		Loc. Târgșoru Vechi, Str Principala, Jud. Prahova	Nr. niveluri:1; S. construita la sol:73 mp; S. construita desfasurata:73 mp; Cladire de locuit, regim inaltime P
A1.2		Loc. Târgșoru Vechi, Str Principala, Jud. Prahova	Nr. niveluri:1; S. construita la sol:29 mp; S. construita desfasurata:29 mp; Cladire anexa, regim inaltime P
A1.3		Loc. Târgșoru Vechi, Str Principala, Jud. Prahova	Nr. niveluri:1; S. construita la sol:21 mp; S. construita desfasurata:21 mp; Cladire anexa, regim inaltime P

**B. Partea II. Proprietari și acte**

Inscrieri privitoare la dreptul de proprietate și alte drepturi reale		Referințe
/		
Act Administrativ nr. 44059, din 25/07/2002 emis de CJSDPAT PRAHOVA;		
B1	Intabulare, drept de PROPRIETATE, dobandit prin Reconstituire, cota actuala 1/1, cota initiala 1/1 1) VASILE MARIN GHEORGHE	A1
Act Administrativ nr. 14456, din 13/09/2024 emis de PRIMĂRIA COMUNEI TÂRGȘORU VECHI (în baza art. 12, alin. 16 din Legea 7);		
B2	Intabulare, drept de PROPRIETATE, dobandit prin Lege, cota actuala 1/1, cota initiala 1/1 1) VASILE MARIN GHEORGHE	A1.1, A1.2, A1.3

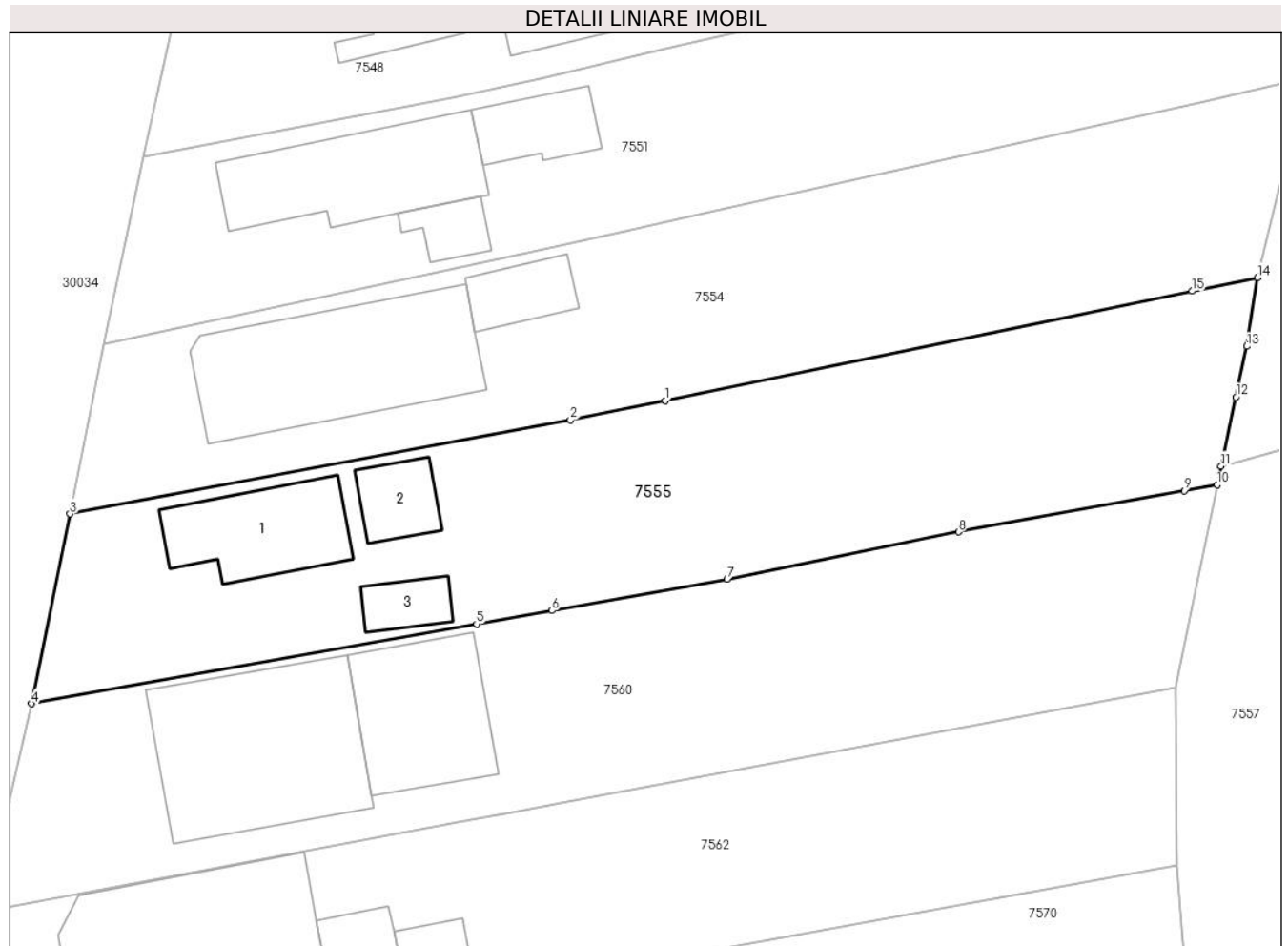
**C. Partea III. SARCINI .**

Inscrieri privind dezmembramintele dreptului de proprietate, drepturi reale de garanție și sarcini	Referințe
NU SUNT	

**Teren**

Nr cadastral	Suprafața (mp)*	Observații / Referințe
	Din acte: 1.205 Masurata: 1.157	

\* Suprafața este determinată în planul de proiecție Stereo 70.



**Date referitoare la teren**

Crt	Categorie folosință	Intra vilan	Suprafața (mp)	Tarla	Parcelă	Nr. topo	Observații / Referințe
1	curți constructii	DA	487	2	89	-	
2	arabil	DA	339	2	90	-	
3	vie	DA	279	2	90	-	
4	arabil	NU	52	2	90	-	

**Date referitoare la construcții**

Crt	Număr	Destinație construcție	Supraf. (mp)	Situație juridică	Observații / Referințe
A1.1		construcții de locuințe	73	Cu acte	Nr. niveluri:1; S. construita la sol:73 mp; S. construita desfasurata:73 mp; Cladire de locuit, regim inaltime P
A1.2		construcții anexa	29	Cu acte	Nr. niveluri:1; S. construita la sol:29 mp; S. construita desfasurata:29 mp; Cladire anexa, regim inaltime P
A1.3		construcții anexa	21	Cu acte	Nr. niveluri:1; S. construita la sol:21 mp; S. construita desfasurata:21 mp; Cladire anexa, regim inaltime P

**Lungime Segmente**

1) Valorile lungimilor segmentelor sunt obținute din proiecție în plan.

Punct început	X / Y	Punct sfârșit	X / Y	Lungime segment (** (m)
1	572.951,107 376.460,719	2	572.944,321 376.459,34	6.925
2	572.944,321 376.459,34	3	572.908,456 376.452,597	36.493
3	572.908,456 376.452,597	4	572.905,686 376.438,995	13.881
4	572.905,686 376.438,995	5	572.937,598 376.444,698	32.418
5	572.937,598 376.444,698	6	572.942,998 376.445,663	5.486
6	572.942,998 376.445,663	7	572.955,558 376.447,908	12.759
7	572.955,558 376.447,908	8	572.972,144 376.451,3	16.929
8	572.972,144 376.451,3	9	572.988,326 376.454,255	16.45
9	572.988,326 376.454,255	10	572.990,699 376.454,688	2.412
10	572.990,699 376.454,688	11	572.990,984 376.456,029	1.371
11	572.990,984 376.456,029	12	572.992,036 376.460,981	5.063
12	572.992,036 376.460,981	13	572.992,807 376.464,611	3.711
13	572.992,807 376.464,611	14	572.993,591 376.469,54	4.991
14	572.993,591 376.469,54	15	572.988,903 376.468,566	4.788
15	572.988,903 376.468,566	1	572.951,107 376.460,719	38.602

\*\* Lungimile segmentelor sunt determinate în planul de proiecție Stereo 70 și sunt rotunjite la 1 milimetru.

\*\*\* Distanța dintre puncte este formată din segmente cumulate ce sunt mai mici decât valoarea 1 milimetru.



**DATE DESPRE IMOBILUL NR. 7556**

Oficiul de Cadastru și Publicitate Imobiliară PRAHOVA  
Biroul de Cadastru și Publicitate Imobiliară Ploiești

**A. Partea I. Descrierea imobilului**

TEREN Extravilan

Adresa: Jud. Prahova

Nr. Crt	Nr cadastral Nr. topografic	Suprafața* (mp)	Observații / Referințe
A1		301	Sector cadastral:42 Teren neimprejmuit;

**B. Partea II. Proprietari și acte**

Inscrieri privitoare la dreptul de proprietate și alte drepturi reale		Referințe
/		
Act Administrativ nr. 76591, din 28/06/2002 emis de CJSDPAT PRAHOVA;		
B1	Intabulare, drept de PROPRIETATE, dobandit prin Reconstituire, cota actuala 1/1, cota initiala 1/1 1) DINCA GHEORGHE MARIN	A1

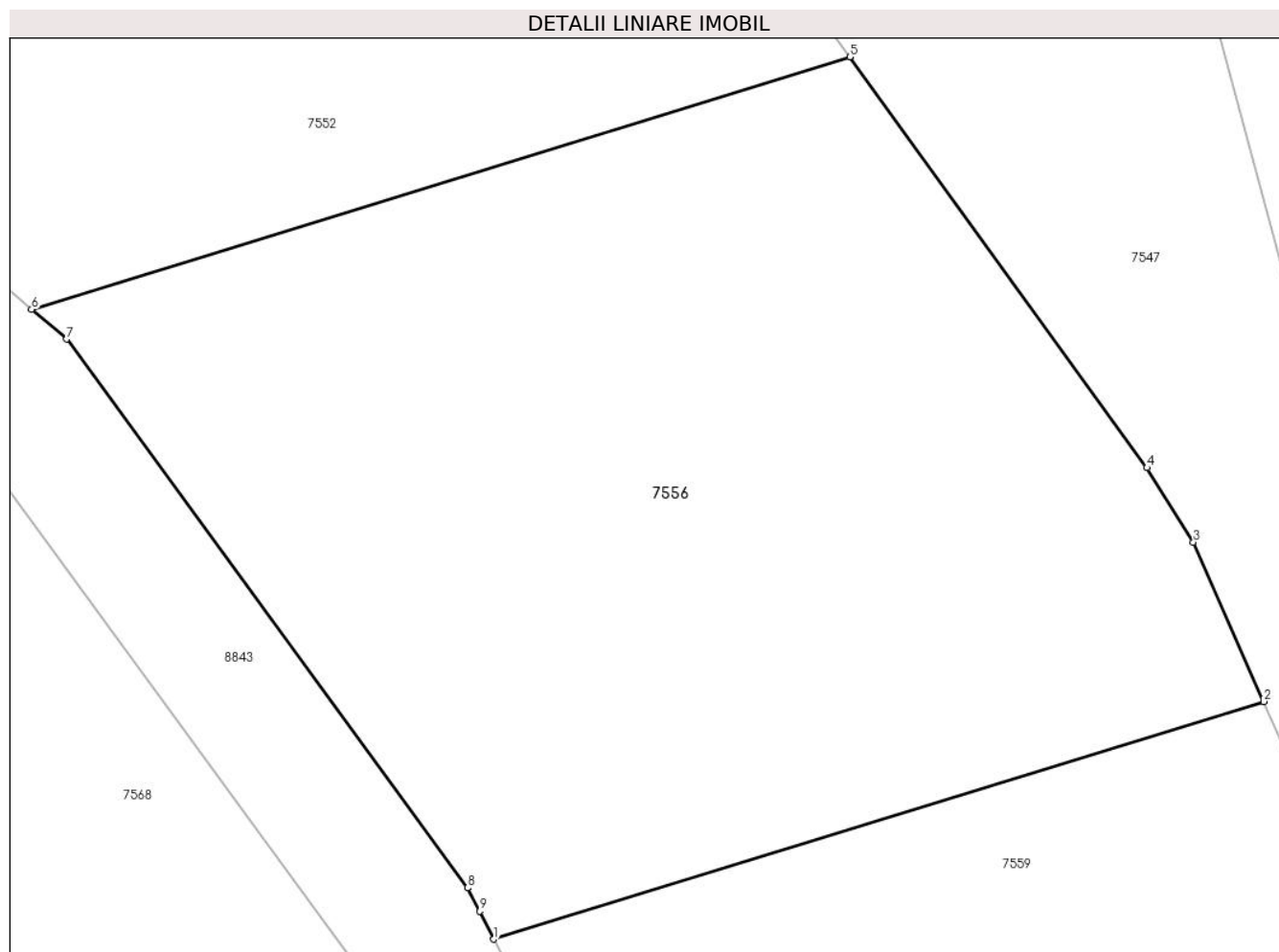
**C. Partea III. SARCINI .**

Inscrieri privind dezmembramintele dreptului de proprietate, drepturi reale de garanție și sarcini	Referințe
NU SUNT	

### Teren

Nr cadastral	Suprafața (mp)*	Observații / Referințe
	301	

\* Suprafața este determinată în planul de proiecție Stereo 70.



### Date referitoare la teren

Crt	Categorie folosință	Intra vilan	Suprafața (mp)	Tarla	Parcelă	Nr. topo	Observații / Referințe
1	arabil	NU	301	42	225/2	-	DIFERENȚA DE SUPRAFATA DE 3749MP SE REGASESTE LA ID 7568

### Lungime Segmente

1) Valorile lungimilor segmentelor sunt obținute din proiecție în plan.

Punct început	X / Y	Punct sfârșit	X / Y	Lungime segment (** (m)
1	573.345,308 376.442,79	2	573.362,294 376.448,029	17.776
2	573.362,294 376.448,029	3	573.360,743 376.451,544	3.842
3	573.360,743 376.451,544	4	573.359,718 376.453,183	1.933
4	573.359,718 376.453,183	5	573.353,16 376.462,243	11.184
5	573.353,16 376.462,243	6	573.335,109 376.456,675	18.89



Punct început	X / Y	Punct sfârșit	X / Y	Lungime segment (** (m)
6	573.335,109 376.456,675	7	573.335,876 376.456,018	1.01
7	573.335,876 376.456,018	8	573.344,723 376.443,92	14.988
8	573.344,723 376.443,92	9	573.344,99 376.443,404	0.581
9	573.344,99 376.443,404	1	573.345,308 376.442,79	0.691

\*\* Lungimile segmentelor sunt determinate în planul de proiecție Stereo 70 și sunt rotunjite la 1 milimetru.

\*\*\* Distanța dintre puncte este formată din segmente cumulate ce sunt mai mici decât valoarea 1 milimetru.



**DATE DESPRE IMOBILUL NR. 7557**

Oficiul de Cadastru și Publicitate Imobiliară PRAHOVA  
Biroul de Cadastru și Publicitate Imobiliară Ploiești

**A. Partea I. Descrierea imobilului**

TEREN Extravilan

Adresa: Jud. Prahova

Nr. Crt	Nr cadastral Nr. topografic	Suprafața* (mp)	Observații / Referințe
A1		4.269	Sector cadastral:42 Teren neimprejmit;

**B. Partea II. Proprietari și acte**

Inscrieri privitoare la dreptul de proprietate și alte drepturi reale		Referințe
/		
Act Notarial nr. 57, din 06/07/2009 emis de NP NECULAE AURELIAN;		
B1	Intabulare, drept de PROPRIETATE, cu titlu de moștenire, dobandit prin Succesiune, cota actuala 2/24, cota initiala 2/24 1) SAVU MARIANA	A1
B2	Intabulare, drept de PROPRIETATE, cu titlu de moștenire, dobandit prin Succesiune, cota actuala 3/24, cota initiala 3/24 1) SAVU ELEONARD	A1
B3	Intabulare, drept de PROPRIETATE, cu titlu de moștenire, dobandit prin Succesiune, cota actuala 3/24, cota initiala 3/24 1) TĂNĂSOIU SIMONA	A1
Act Notarial nr. 58, din 06/07/2009 emis de NP NECULAE AURELIAN;		
B4	Intabulare, drept de PROPRIETATE, cu titlu de moștenire, dobandit prin Succesiune, cota actuala 2/24, cota initiala 2/24 1) SAVU NICULINA	A1
B5	Intabulare, drept de PROPRIETATE, cu titlu de moștenire, dobandit prin Succesiune, cota actuala 3/24, cota initiala 3/24 1) SAVU ION	A1
B6	Intabulare, drept de PROPRIETATE, cu titlu de moștenire, dobandit prin Succesiune, cota actuala 3/24, cota initiala 3/24 1) VOICU MARIA	A1
Act Notarial nr. 59, din 06/07/2009 emis de NP NECULAE AURELIAN;		
B7	Intabulare, drept de PROPRIETATE, cu titlu de moștenire, dobandit prin Succesiune, cota actuala 2/24, cota initiala 2/24 1) CIOBANU NICULAE	A1
B8	Intabulare, drept de PROPRIETATE, cu titlu de moștenire, dobandit prin Succesiune, cota actuala 3/24, cota initiala 3/24 1) CIOBANU GABRIELA	A1
B9	Intabulare, drept de PROPRIETATE, cu titlu de moștenire, dobandit prin Succesiune, cota actuala 3/24, cota initiala 3/24 1) PANTAZI MIHAELA	A1

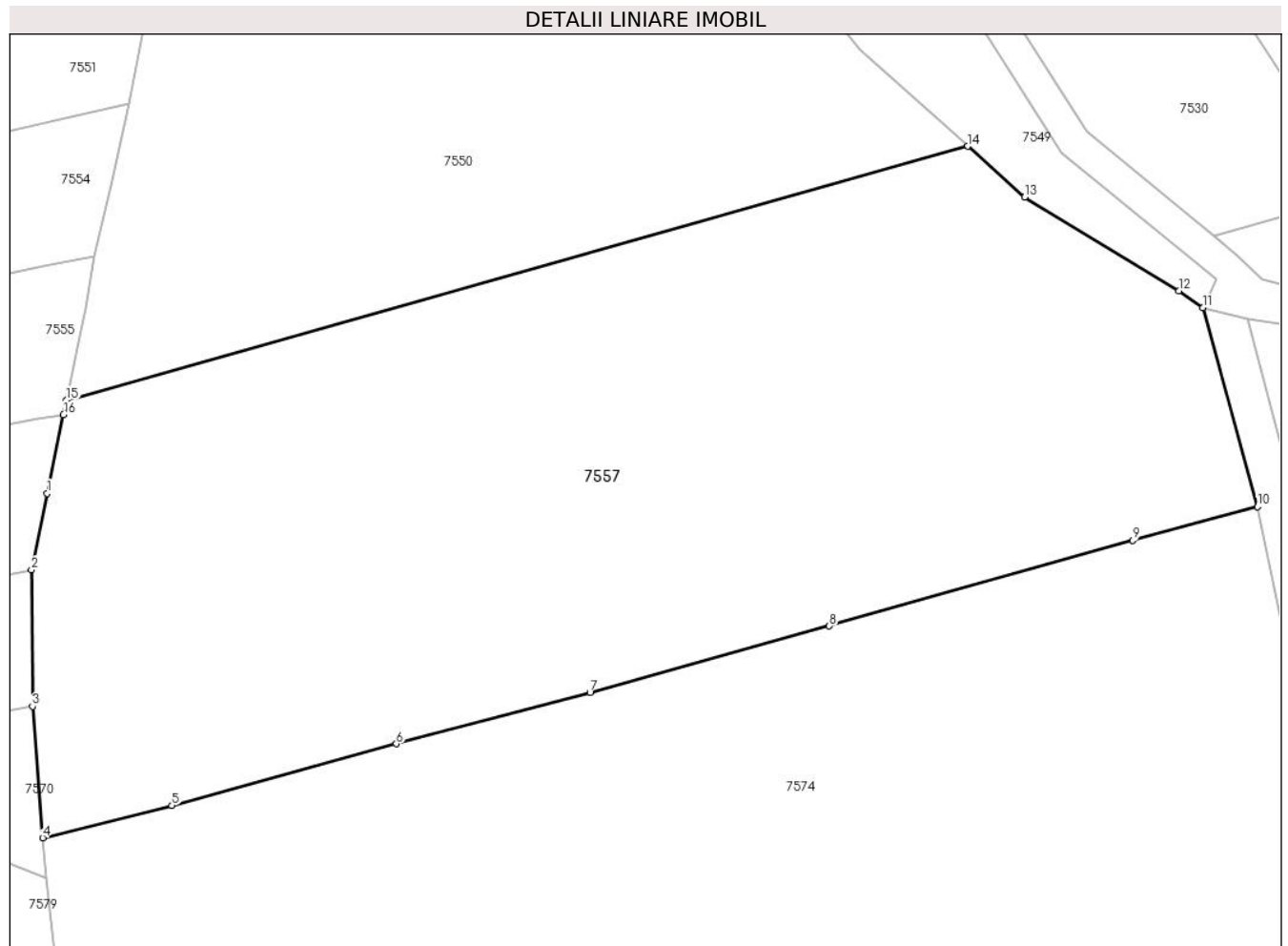
**C. Partea III. SARCINI .**

Inscrieri privind dezmembramintele dreptului de proprietate, drepturi reale de garanție și sarcini	Referințe
NU SUNT	

**Teren**

Nr cadastral	Suprafața (mp)*	Observații / Referințe
	4.269	

\* Suprafața este determinată în planul de proiecție Stereo 70.



**Date referitoare la teren**

Crt	Categorie folosință	Intravilan	Suprafața (mp)	Tarla	Parcelă	Nr. topo	Observații / Referințe
1	arabil	NU	4.269	42	225/1/3	-	

**Lungime Segmente**

1) Valorile lungimilor segmentelor sunt obținute din proiecție în plan.

Punct început	X / Y	Punct sfârșit	X / Y	Lungime segment (** (m)
1	572.989,18 376.447,331	2	572.987,703 376.440,174	7.308
2	572.987,703 376.440,174	3	572.987,801 376.427,404	12.77
3	572.987,801 376.427,404	4	572.988,747 376.415,117	12.323
4	572.988,747 376.415,117	5	573.000,859 376.418,137	12.483
5	573.000,859 376.418,137	6	573.021,871 376.423,905	21.789

Punct început	X / Y	Punct sfârșit	X / Y	Lungime segment (** (m)
6	573.021,871 376.423,905	7	573.039,999 376.428,726	18.758
7	573.039,999 376.428,726	8	573.062,41 376.434,922	23.252
8	573.062,41 376.434,922	9	573.090,843 376.442,927	29.538
9	573.090,843 376.442,927	10	573.102,508 376.446,073	12.082
10	573.102,508 376.446,073	11	573.097,383 376.464,681	19.301
11	573.097,383 376.464,681	12	573.095,149 376.466,27	2.741
12	573.095,149 376.466,27	13	573.080,702 376.475,027	16.894
13	573.080,702 376.475,027	14	573.075,368 376.479,786	7.148
14	573.075,368 376.479,786	15	572.990,984 376.456,029	87.664
15	572.990,984 376.456,029	16	572.990,699 376.454,688	1.371
16	572.990,699 376.454,688	1	572.989,18 376.447,331	7.512

\*\* Lungimile segmentelor sunt determinate în planul de proiecție Stereo 70 și sunt rotunjite la 1 milimetru.

\*\*\* Distanța dintre puncte este formată din segmente cumulate ce sunt mai mici decât valoarea 1 milimetru.



**DATE DESPRE IMOBILUL NR. 7558**

Oficiul de Cadastru și Publicitate Imobiliară PRAHOVA  
Biroul de Cadastru și Publicitate Imobiliară Ploiești

**A. Partea I. Descrierea imobilului**

TEREN Extravilan

Adresa: Jud. Prahova

Nr. Crt	Nr cadastral Nr. topografic	Suprafața* (mp)	Observații / Referințe
A1		9.076	Sector cadastral:42 Teren neimprejmuit;

**B. Partea II. Proprietari și acte**

Inscrieri privitoare la dreptul de proprietate și alte drepturi reale	Referințe
/	
Act Administrativ nr. 201472, din 28/01/2008 emis de CJSDPAT PRAHOVA;	
B1	A1
Intabulare, drept de PROPRIETATE, dobandit prin Reconstituire, cota actuala 1/1, cota initiala 1/1	
1) MUNTEANU STEFANA	

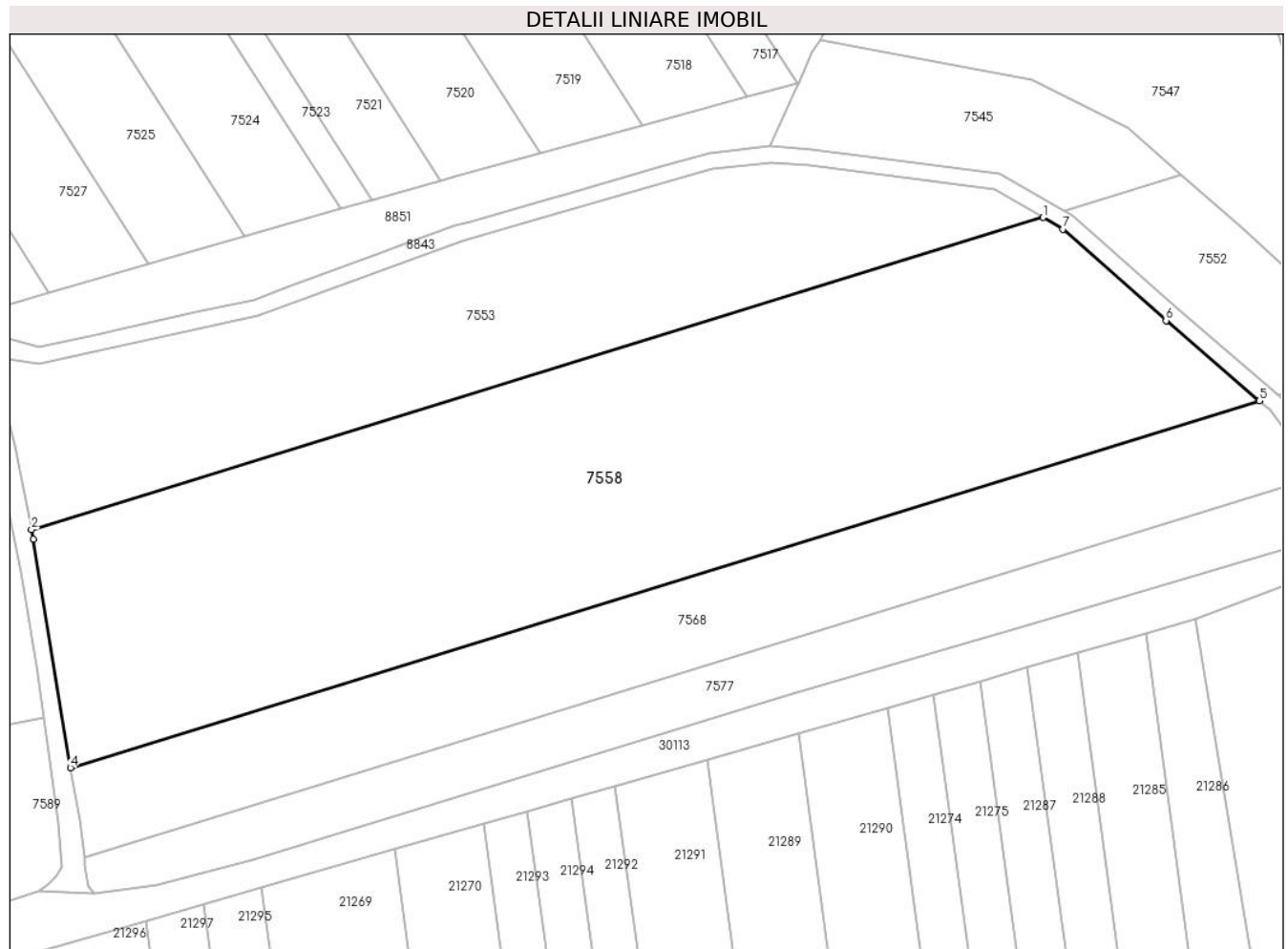
**C. Partea III. SARCINI .**

Inscrieri privind dezmembramintele dreptului de proprietate, drepturi reale de garanție și sarcini	Referințe
NU SUNT	

**Teren**

Nr cadastral	Suprafața (mp)*	Observații / Referințe
	9.076	

\* Suprafața este determinată în planul de proiecție Stereo 70.



**Date referitoare la teren**

Crt	Categorie folosință	Intravilan	Suprafața (mp)	Tarla	Parcelă	Nr. topo	Observații / Referințe
1	arabil	NU	9.076	42	225/3	-	DIFERENȚA DE SUPRAFAȚA DE 924MP SE REGĂSEȘTE LA ID 7552

**Lungime Segmente**

1) Valorile lungimilor segmentelor sunt obținute din proiecție în plan.

Punct început	X / Y	Punct sfârșit	X / Y	Lungime segment (** (m)
1	573.292,453 376.488,89	2	573.108,795 376.432,245	192.195
2	573.108,795 376.432,245	3	573.109,132 376.430,527	1.751
3	573.109,132 376.430,527	4	573.115,879 376.389,059	42.013
4	573.115,879 376.389,059	5	573.331,72 376.455,63	225.874
5	573.331,72 376.455,63	6	573.314,757 376.470,176	22.346



Punct început	X / Y	Punct sfârșit	X / Y	Lungime segment (** (m)
6	573.314,757 376.470,176	7	573.296,082 376.486,778	24.988
7	573.296,082 376.486,778	1	573.292,453 376.488,89	4.199

\*\* Lungimile segmentelor sunt determinate în planul de proiecție Stereo 70 și sunt rotunjite la 1 milimetru.

\*\*\* Distanța dintre puncte este formată din segmente cumulate ce sunt mai mici decât valoarea 1 milimetru.



**DATE DESPRE IMOBILUL NR. 7559**

Oficiul de Cadastru și Publicitate Imobiliară PRAHOVA  
Biroul de Cadastru și Publicitate Imobiliară Ploiești

**A. Partea I. Descrierea imobilului**

TEREN Extravilan

Adresa: Jud. Prahova

Nr. Crt	Nr cadastral Nr. topografic	Suprafața* (mp)	Observații / Referințe
A1		165	Sector cadastral:42 Teren neimpregmuit;

**B. Partea II. Proprietari și acte**

Inscrieri privitoare la dreptul de proprietate și alte drepturi reale		Referințe
/		
Act Administrativ nr. 76590, din 28/06/2002 emis de CJSDPAT PRAHOVA;		
B1	Intabulare, drept de PROPRIETATE, dobandit prin Reconstituire, cota actuala 1/1, cota initiala 1/1 1) DOBRE N GHEORGHE	A1

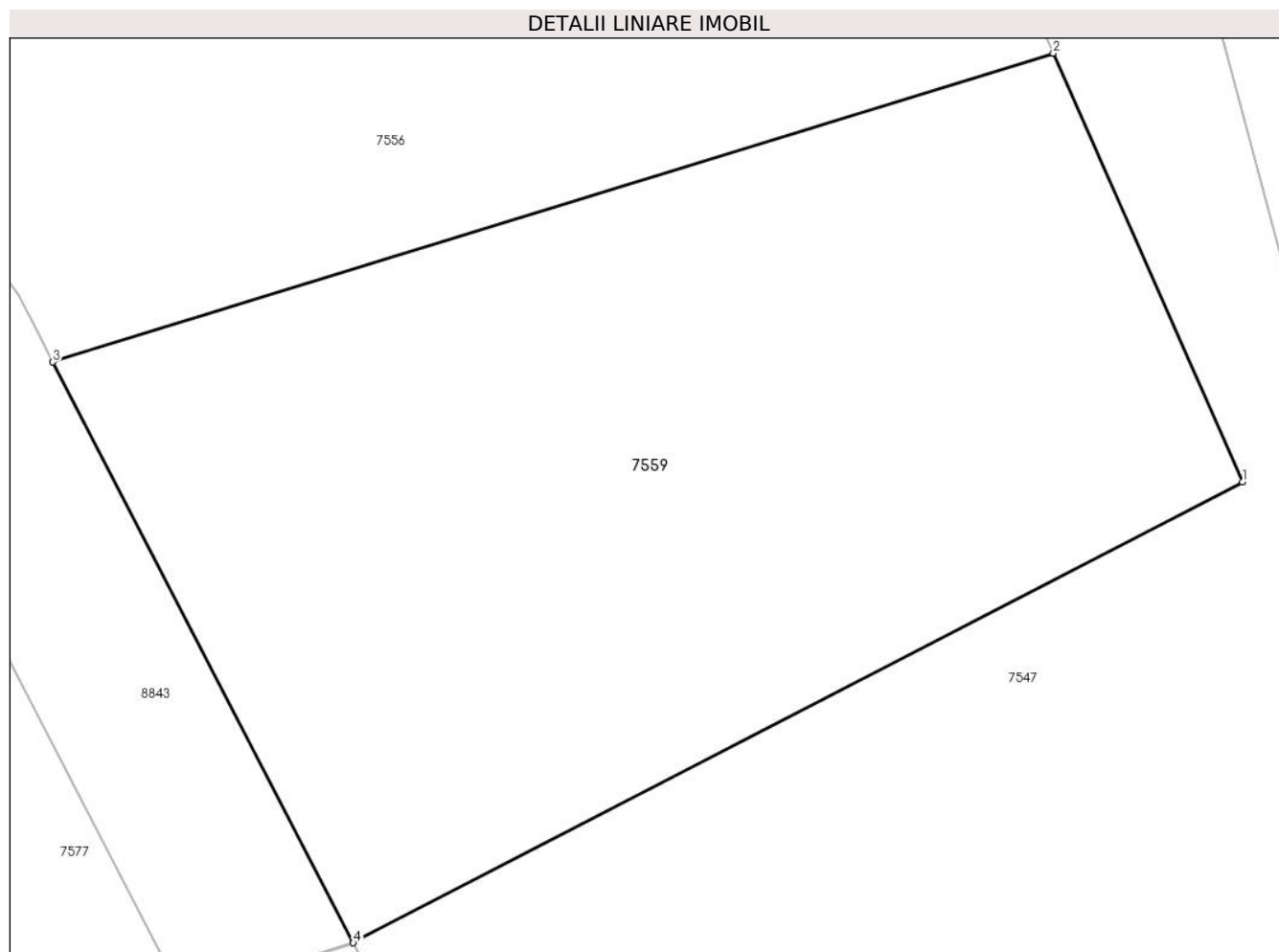
**C. Partea III. SARCINI .**

Inscrieri privind dezmembramintele dreptului de proprietate, drepturi reale de garanție și sarcini	Referințe
NU SUNT	

### Teren

Nr cadastral	Suprafața (mp)*	Observații / Referințe
	165	

\* Suprafața este determinată în planul de proiecție Stereo 70.



### Date referitoare la teren

Crt	Categorie folosință	Intravilan	Suprafața (mp)	Tarla	Parcelă	Nr. topo	Observații / Referințe
1	arabil	NU	165	42	225/1	-	DIFERENȚA DE SUPRAFATA DE 2285MP SE REGASESTE LA ID 7577

### Lungime Segmente

1) Valorile lungimilor segmentelor sunt obținute din proiecție în plan.

Punct început	X / Y	Punct sfârșit	X / Y	Lungime segment (** (m)
1	573.365,507 376.440,753	2	573.362,294 376.448,029	7.954
2	573.362,294 376.448,029	3	573.345,308 376.442,79	17.776
3	573.345,308 376.442,79	4	573.350,41 376.432,936	11.096
4	573.350,41 376.432,936	1	573.365,507 376.440,753	17.001

**\*\* Lungimile segmentelor sunt determinate în planul de proiecție Stereo 70 și sunt rotunjite la 1 milimetru.**

**\*\*\* Distanța dintre puncte este formată din segmente cumulate ce sunt mai mici decât valoarea 1 milimetru.**



**DATE DESPRE IMOBILUL NR. 7560**

Oficiul de Cadastru și Publicitate Imobiliară PRAHOVA  
Biroul de Cadastru și Publicitate Imobiliară Ploiești

**A. Partea I. Descrierea imobilului**

TEREN Intravilan

Nr. CF vechi:285(e:285)

Nr. cadastral vechi:437

Adresa: Loc. Târgșoru Vechi, Str Principala, Jud. Prahova, T2 Cc92, A93, V94 - INTRAVILAN

Nr. Crt	Nr cadastral Nr. topografic	Suprafața* (mp)	Observații / Referințe
A1	20832	Din acte: 1.218 Masurata: 1.194	Sector cadastral:42 Teren imprejmuit;

**Construcții**

Crt	Nr cadastral Nr. topografic	Adresa	Observații / Referințe
A1.1		Loc. Târgșoru Vechi, Str Principala, Jud. Prahova	Nr. niveluri:2; S. construita la sol:163 mp; S. construita desfasurata:326 mp; Cladire de locuit, regim inaltime P+1
A1.2		Loc. Târgșoru Vechi, Str Principala, Jud. Prahova	Nr. niveluri:1; S. construita la sol:95 mp; S. construita desfasurata:95 mp; Cladire anexa, regim inaltime P

**B. Partea II. Proprietari și acte**

Inscrieri privitoare la dreptul de proprietate și alte drepturi reale		Referințe
<b>43972 / 16/08/2007</b>		
Act Notarial nr. 4723, din 15/08/2007 emis de NP IVAN CONSTANTIN;		
B3	Intabulare, drept de PROPRIETATE, dobandit prin Conventie, cota actuala 1/1, cota initiala 1/1 1) PATRAN ILIE 2) PATRAN MARIANA	A1
<b>14331 / 18/02/2015</b>		
Act Administrativ nr. 43972, din 17/08/2007 emis de OCPI PRAHOVA;		
B4	se noteaza repositionarea imobilului conform documentatie tehnice avizate	A1
/		
Act Administrativ nr. 14456, din 13/09/2024 emis de PRIMARIA COMUNEI TÂRGȘORU VECHI (în baza art. 12, alin. 16 din Legea 7);		
B5	Intabulare, drept de PROPRIETATE, dobandit prin Lege, cota actuala 1/1, cota initiala 1/1 1) PATRAN ILIE 2) PATRAN MARIANA	A1.1, A1.2

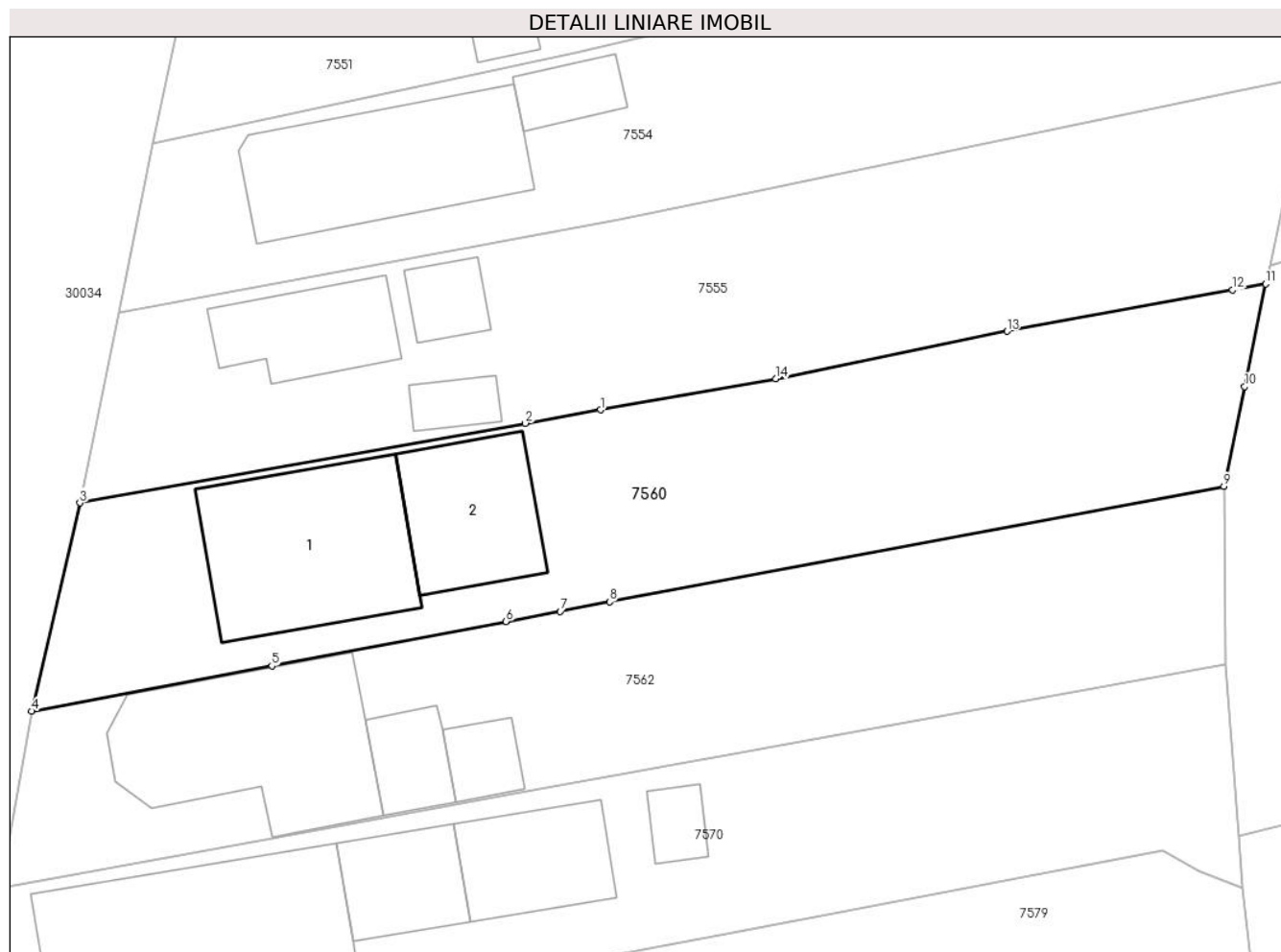
**C. Partea III. SARCINI .**

Inscrieri privind dezmembramintele dreptului de proprietate, drepturi reale de garanție și sarcini	Referințe
NU SUNT	

### Teren

Nr cadastral	Suprafața (mp)*	Observații / Referințe
20832	Din acte: 1.218 Masurata: 1.194	

\* Suprafața este determinată în planul de proiecție Stereo 70.



### Date referitoare la teren

Crt	Categorie folosință	Intra vilan	Suprafața (mp)	Tarla	Parcelă	Nr. topo	Observații / Referințe
1	curți constructii	DA	493	2	92	-	
2	arabil	DA	397	2	93	-	
3	vie	DA	303	2	94	-	

### Date referitoare la construcții

Crt	Număr	Destinație construcție	Supraf. (mp)	Situație juridică	Observații / Referințe
A1.1		construcții de locuințe	163	Cu acte	Nr. niveluri:2; S. construita la sol:163 mp; S. construita desfasurata:326 mp; Cladire de locuit, regim inaltime P+1
A1.2		construcții anexa	95	Cu acte	Nr. niveluri:1; S. construita la sol:95 mp; S. construita desfasurata:95 mp; Cladire anexa, regim inaltime P

### Lungime Segmente

1) Valorile lungimilor segmentelor sunt obținute din proiecție în plan.

Punct început	X / Y	Punct sfârșit	X / Y	Lungime segment (** (m)



Punct început	X / Y	Punct sfârșit	X / Y	Lungime segment (** (m)
1	572.942,998 376.445,663	2	572.937,598 376.444,698	5.486
2	572.937,598 376.444,698	3	572.905,686 376.438,995	32.418
3	572.905,686 376.438,995	4	572.902,222 376.424,063	15.329
4	572.902,222 376.424,063	5	572.919,444 376.427,304	17.524
5	572.919,444 376.427,304	6	572.936,24 376.430,494	17.096
6	572.936,24 376.430,494	7	572.940,116 376.431,23	3.945
7	572.940,116 376.431,23	8	572.943,657 376.431,903	3.604
8	572.943,657 376.431,903	9	572.987,703 376.440,174	44.816
9	572.987,703 376.440,174	10	572.989,18 376.447,331	7.308
10	572.989,18 376.447,331	11	572.990,699 376.454,688	7.512
11	572.990,699 376.454,688	12	572.988,326 376.454,255	2.412
12	572.988,326 376.454,255	13	572.972,144 376.451,3	16.45
13	572.972,144 376.451,3	14	572.955,558 376.447,908	16.929
14	572.955,558 376.447,908	1	572.942,998 376.445,663	12.759

\*\* Lungimile segmentelor sunt determinate în planul de proiecție Stereo 70 și sunt rotunjite la 1 milimetru.

\*\*\* Distanța dintre puncte este formată din segmente cumulate ce sunt mai mici decât valoarea 1 milimetru.



**DATE DESPRE IMOBILUL NR. 7561**

Oficiul de Cadastru și Publicitate Imobiliară PRAHOVA  
Biroul de Cadastru și Publicitate Imobiliară Ploiești

**A. Partea I. Descrierea imobilului**

TEREN Extravilan

Adresa: Jud. Prahova

Nr. Crt	Nr cadastral Nr. topografic	Suprafața* (mp)	Observații / Referințe
A1		6.300	Sector cadastral:42 Teren neimprejmuit;

**B. Partea II. Proprietari și acte**

Inscrieri privitoare la dreptul de proprietate și alte drepturi reale		Referințe
/		
Act Administrativ nr. 69416, din 23/04/1997 emis de CJSDPAT PRAHOVA;		
B1	Intabulare, drept de PROPRIETATE, dobandit prin Reconstituire, cota actuala 1/1, cota initiala 1/1 1) DUMITRU V PETRE DEFUNCT:Da	A1

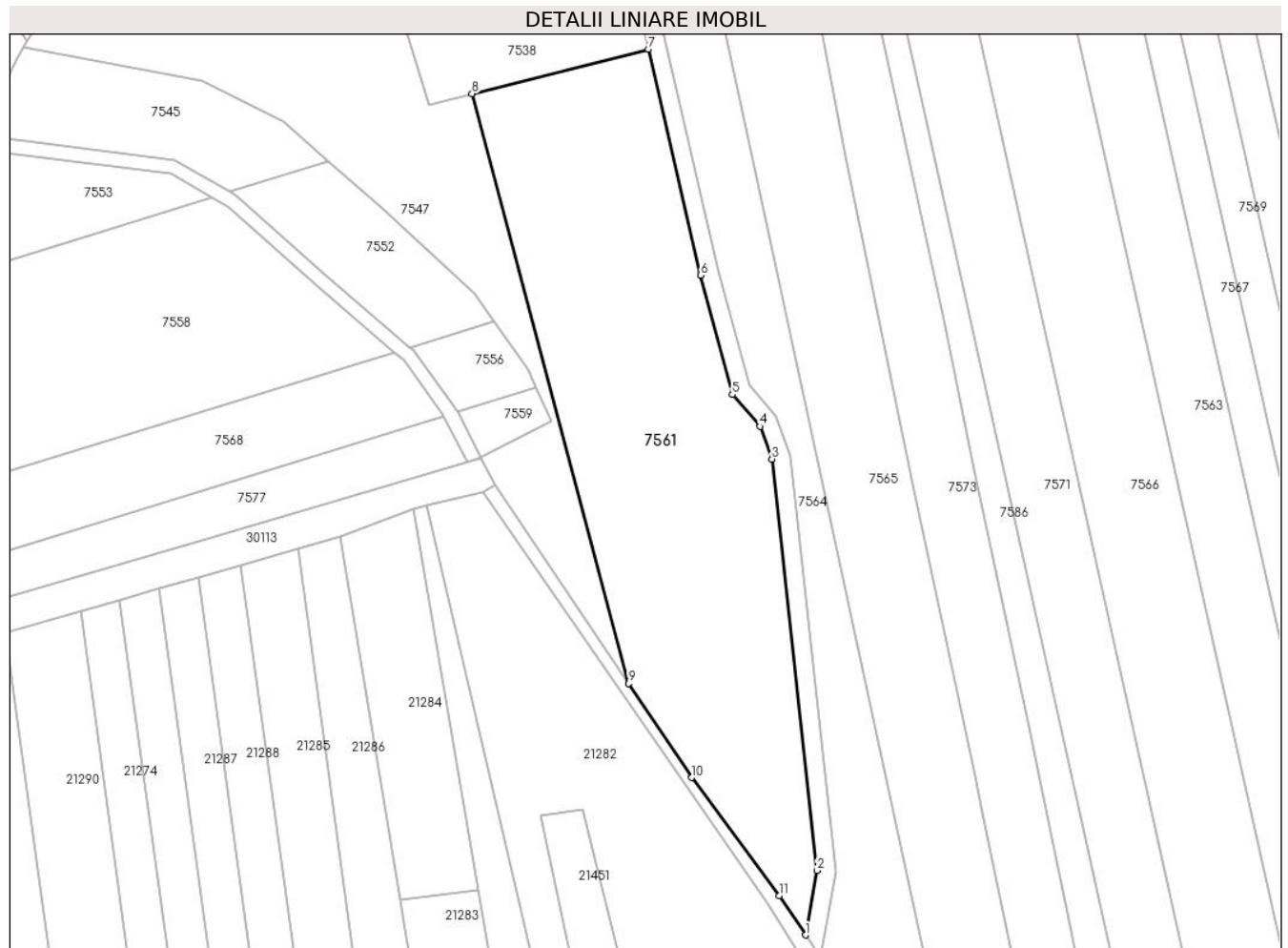
**C. Partea III. SARCINI .**

Inscrieri privind dezmembramintele dreptului de proprietate, drepturi reale de garanție și sarcini	Referințe
NU SUNT	

**Teren**

Nr cadastral	Suprafața (mp)*	Observații / Referințe
	6.300	

\* Suprafața este determinată în planul de proiecție Stereo 70.



**Date referitoare la teren**

Crt	Categorie folosință	Intravilan	Suprafața (mp)	Tarla	Parcelă	Nr. topo	Observații / Referințe
1	arabil	NU	6.300	42	220/27	-	

**Lungime Segmente**

1) Valorile lungimilor segmentelor sunt obținute din proiecție în plan.

Punct început	X / Y	Punct sfârșit	X / Y	Lungime segment (** (m)
1	573.420,226 376.330,411	2	573.422,691 376.344,277	14.083
2	573.422,691 376.344,277	3	573.412,967 376.432,674	88.93
3	573.412,967 376.432,674	4	573.410,41 376.439,695	7.472
4	573.410,41 376.439,695	5	573.404,455 376.446,531	9.066
5	573.404,455 376.446,531	6	573.397,636 376.472,179	26.539

Punct început	X / Y	Punct sfârșit	X / Y	Lungime segment (** (m)
6	573.397,636 376.472,179	7	573.386,358 376.520,73	49.844
7	573.386,358 376.520,73	8	573.348,442 376.511,18	39.1
8	573.348,442 376.511,18	9	573.382,145 376.384,431	131.153
9	573.382,145 376.384,431	10	573.395,728 376.364,233	24.34
10	573.395,728 376.364,233	11	573.414,607 376.338,879	31.611
11	573.414,607 376.338,879	1	573.420,226 376.330,411	10.163

\*\* Lungimile segmentelor sunt determinate în planul de proiecție Stereo 70 și sunt rotunjite la 1 milimetru.

\*\*\* Distanța dintre puncte este formată din segmente cumulate ce sunt mai mici decât valoarea 1 milimetru.



**DATE DESPRE IMOBILUL NR. 7562**

Oficiul de Cadastru și Publicitate Imobiliară PRAHOVA  
Biroul de Cadastru și Publicitate Imobiliară Ploiești

**A. Partea I. Descrierea imobilului**

TEREN Intravilan

Nr. CF vechi:6566

Nr. cadastral vechi:12574

Adresa: Loc. Târgșoru Vechi, Str Principala, Jud. Prahova

Nr. Crt	Nr cadastral Nr. topografic	Suprafața* (mp)	Observații / Referințe
A1	23143	Din acte: 1.092 Masurata: 1.084	Sector cadastral:42 Teren imprejmuit;

**Construcții**

Crt	Nr cadastral Nr. topografic	Adresa	Observații / Referințe
A1.2		Loc. Târgșoru Vechi, Str Principala, Jud. Prahova	Nr. niveluri:2; S. construita la sol:178 mp; S. construita desfasurata:356 mp; Cladire de locuit, regim inaltime P+1
A1.3		Loc. Târgșoru Vechi, Str Principala, Jud. Prahova	Nr. niveluri:1; S. construita la sol:37 mp; S. construita desfasurata:37 mp; Cladire anexa, regim inaltime P
A1.4		Loc. Târgșoru Vechi, Str Principala, Jud. Prahova	Nr. niveluri:1; S. construita la sol:26 mp; S. construita desfasurata:26 mp; Cladire anexa, regim inaltime P

**B. Partea II. Proprietari și acte**

Inscrieri privitoare la dreptul de proprietate și alte drepturi reale		Referințe
<b>10127 / 25/02/2010</b>		
Act Administrativ nr. 69414, din 23/04/1997 emis de COMISIA JUDETEANA PRAHOVA (certificat mostenitor nr. 3192/17.12.1991 emis de NOTARIATUL DE STAT;certificat mostenitor nr.11/25.01.2010 emis de NP BARBU FLOAREA;adeverinta nr.802/03.02.2010 emis de COMUNA TIRGȘORU VECHI;);		
B1	Intabulare, drept de PROPRIETATE, dobandit prin Succesiune, cota actuala 1/1, cota initiala 1/1 1) NAE MARIAN	A1
<b>13974 / 17/02/2015</b>		
Act Administrativ nr. 13974, din 17/02/2015 emis de OCPI PRAHOVA;		
B2	se noteaza repositionarea imobilului conform documentatiei cadastrale anexate	A1
/		
Act Administrativ nr. 14456, din 13/09/2024 emis de PRIMĂRIA COMUNEI TÂRGȘORU VECHI (în baza art. 12, alin. 16 din Legea 7);		
B3	Intabulare, drept de PROPRIETATE, dobandit prin Lege, cota actuala 1/1, cota initiala 1/1 1) NAE MARIAN	A1.2, A1.3, A1.4

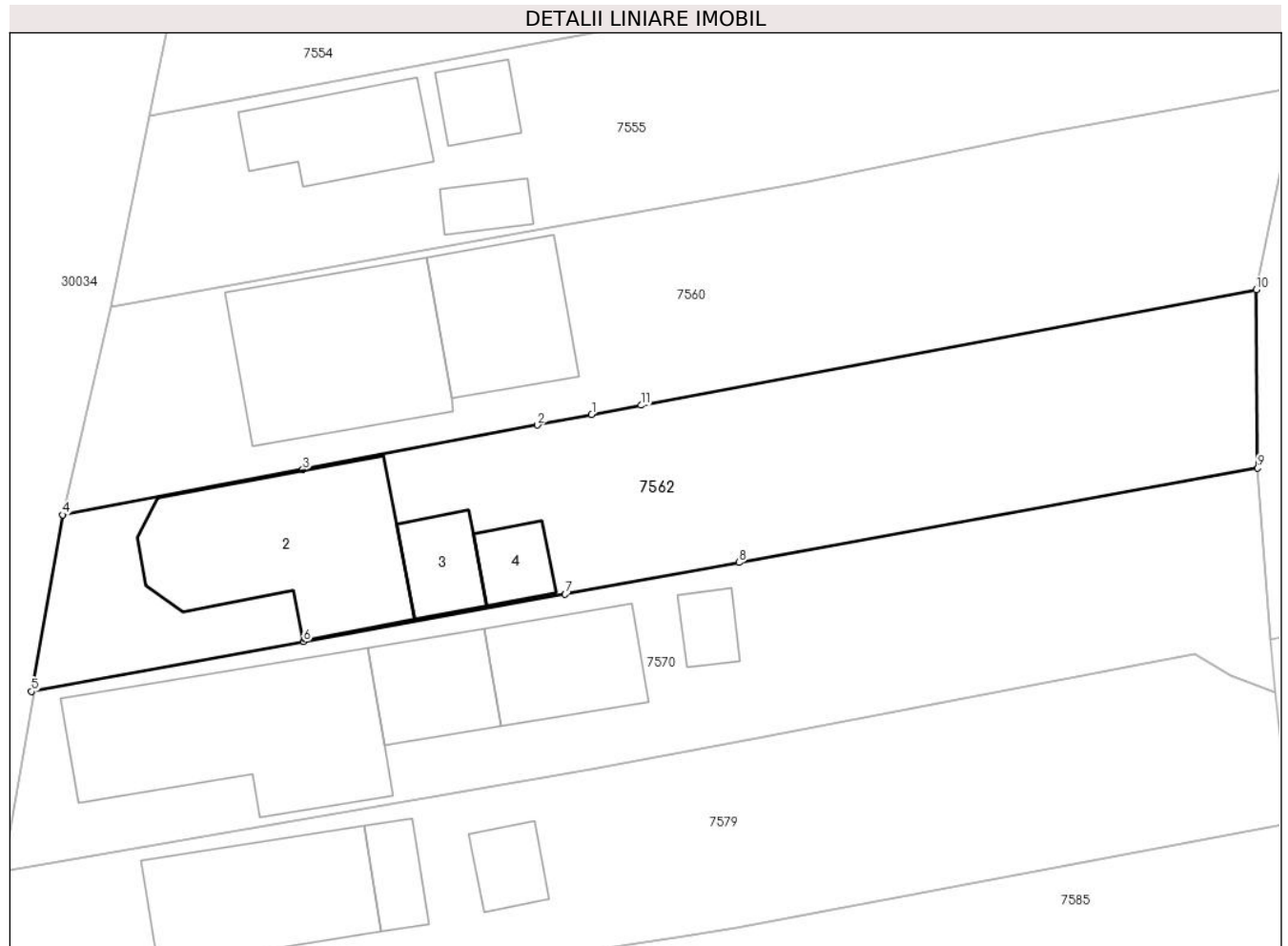
**C. Partea III. SARCINI .**

Inscrieri privind dezmembramintele dreptului de proprietate, drepturi reale de garanție și sarcini	Referințe
NU SUNT	

**Teren**

Nr cadastral	Suprafața (mp)*	Observații / Referințe
23143	Din acte: 1.092 Masurata: 1.084	

\* Suprafața este determinată în planul de proiecție Stereo 70.



**Date referitoare la teren**

Crt	Categorie folosință	Intra vilan	Suprafața (mp)	Tarla	Parcelă	Nr. topo	Observații / Referințe
1	curți constructii	DA	446	2	Cc95	-	IMPREJMUIT CU GARD DE LEMN SI PLASA
2	arabil	DA	639	2	A96	-	IMPREJMUIT CU GARD DE LEMN SI PLASA

**Date referitoare la construcții**

Crt	Număr	Destinație construcție	Supraf. (mp)	Situație juridică	Observații / Referințe
A1.2		construcții de locuinte	178	Cu acte	Nr. niveluri:2; S. construita la sol:178 mp; S. construita desfasurata:356 mp; Cladire de locuit, regim inaltime P+1
A1.3		construcții anexa	37	Cu acte	Nr. niveluri:1; S. construita la sol:37 mp; S. construita desfasurata:37 mp; Cladire anexa, regim inaltime P
A1.4		construcții anexa	26	Cu acte	Nr. niveluri:1; S. construita la sol:26 mp; S. construita desfasurata:26 mp; Cladire anexa, regim inaltime P



**Lungime Segmente**

1) Valorile lungimilor segmentelor sunt obținute din proiecție în plan.

Punct început	X / Y	Punct sfârșit	X / Y	Lungime segment (** (m)
1	572.940,116 376.431,23	2	572.936,24 376.430,494	3.945
2	572.936,24 376.430,494	3	572.919,444 376.427,304	17.096
3	572.919,444 376.427,304	4	572.902,222 376.424,063	17.524
4	572.902,222 376.424,063	5	572.900,008 376.411,423	12.832
5	572.900,008 376.411,423	6	572.919,49 376.414,98	19.804
6	572.919,49 376.414,98	7	572.938,23 376.418,381	19.046
7	572.938,23 376.418,381	8	572.950,671 376.420,645	12.645
8	572.950,671 376.420,645	9	572.987,801 376.427,404	37.74
9	572.987,801 376.427,404	10	572.987,703 376.440,174	12.77
10	572.987,703 376.440,174	11	572.943,657 376.431,903	44.816
11	572.943,657 376.431,903	1	572.940,116 376.431,23	3.604

\*\* Lungimile segmentelor sunt determinate în planul de proiecție Stereo 70 și sunt rotunjite la 1 milimetru.

\*\*\* Distanța dintre puncte este formată din segmente cumulate ce sunt mai mici decât valoarea 1 milimetru.



**DATE DESPRE IMOBILUL NR. 7563**

Oficiul de Cadastru și Publicitate Imobiliară PRAHOVA  
Biroul de Cadastru și Publicitate Imobiliară Ploiești

**A. Partea I. Descrierea imobilului**

TEREN Extravilan

Adresa: Jud. Prahova

Nr. Crt	Nr cadastral Nr. topografic	Suprafața* (mp)	Observații / Referințe
A1		5.400	Sector cadastral:42 Teren neimprejmuit;

**B. Partea II. Proprietari și acte**

Inscrieri privitoare la dreptul de proprietate și alte drepturi reale		Referințe
/		
Act Administrativ nr. 468, din 20/09/2006 emis de CJSDPAT PRAHOVA;		
B1	Intabulare, drept de PROPRIETATE, dobandit prin Reconstituire, cota actuala 1/1, cota initiala 1/1 1) TUDOR V MARIN	A1

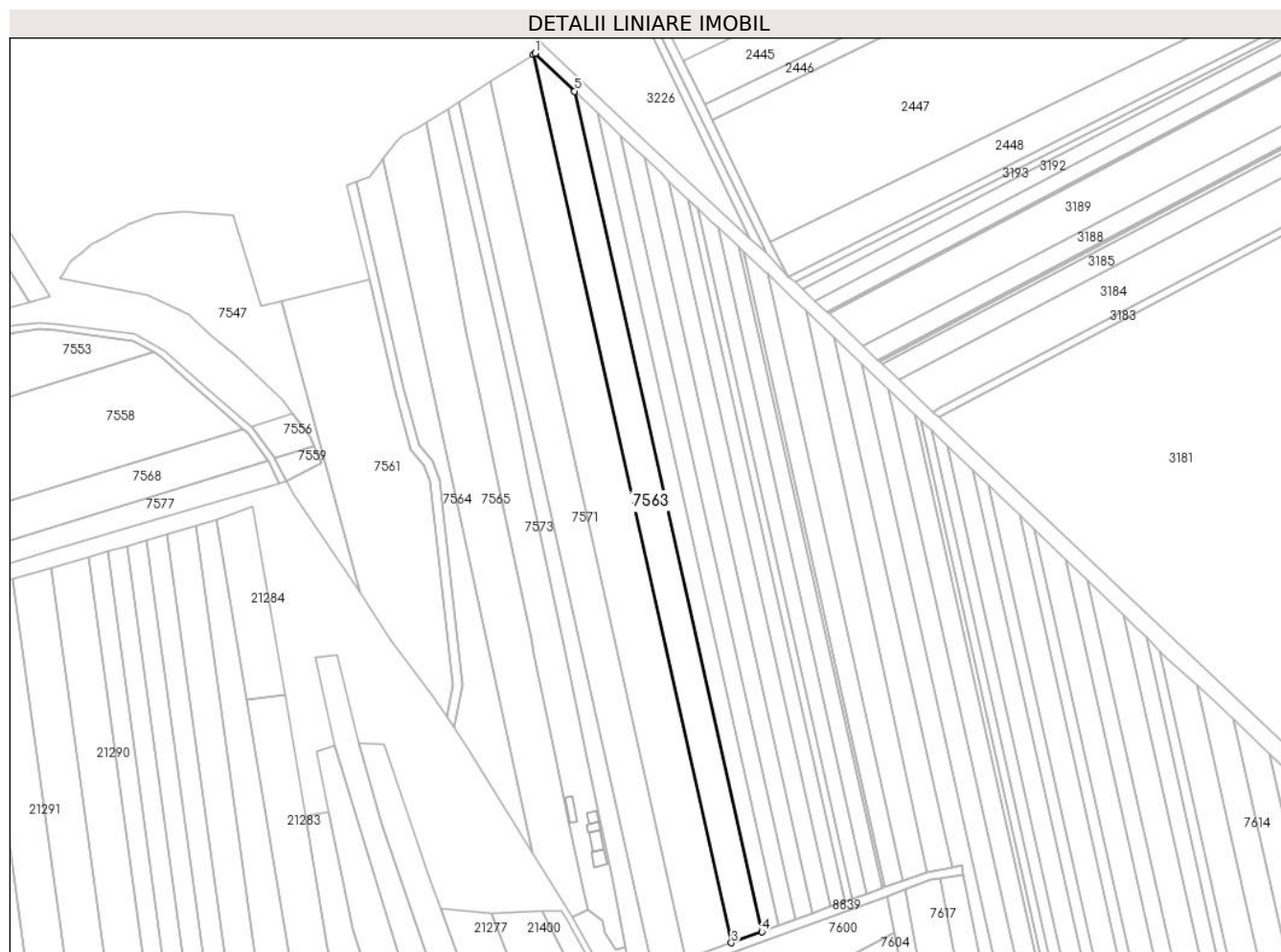
**C. Partea III. SARCINI .**

Inscrieri privind dezmembramintele dreptului de proprietate, drepturi reale de garanție și sarcini	Referințe
NU SUNT	

## Teren

Nr cadastral	Suprafața (mp)*	Observații / Referințe
	5.400	

\* Suprafața este determinată în planul de proiecție Stereo 70.



## Date referitoare la teren

Crt	Categorie folosință	Intra vilan	Suprafața (mp)	Tarla	Parcelă	Nr. topo	Observații / Referințe
1	arabil	NU	5.400	42	220/33	-	

## Lungime Segmente

1) Valorile lungimilor segmentelor sunt obținute din proiecție în plan.

Punct început	X / Y	Punct sfârșit	X / Y	Lungime segment (** (m)
1	573.458,53 376.618,84	2	573.457,824 376.618,387	0.839
2	573.457,824 376.618,387	3	573.543,933 376.232,264	395.608
3	573.543,933 376.232,264	4	573.557,204 376.237,09	14.121
4	573.557,204 376.237,09	5	573.475,745 376.602,36	374.243
5	573.475,745 376.602,36	1	573.458,53 376.618,84	23.832

**\*\* Lungimile segmentelor sunt determinate în planul de proiecție Stereo 70 și sunt rotunjite la 1 milimetru.**

**\*\*\* Distanța dintre puncte este formată din segmente cumulate ce sunt mai mici decât valoarea 1 milimetru.**



**DATE DESPRE IMOBILUL NR. 7564**

Oficiul de Cadastru și Publicitate Imobiliară PRAHOVA  
Biroul de Cadastru și Publicitate Imobiliară Ploiești

**A. Partea I. Descrierea imobilului**

TEREN Extravilan

Adresa: Jud. Prahova

Nr. Crt	Nr cadastral Nr. topografic	Suprafața* (mp)	Observații / Referințe
A1		3.500	Sector cadastral:42 Teren neimprejmuit;

**B. Partea II. Proprietari și acte**

Inscrieri privitoare la dreptul de proprietate și alte drepturi reale		Referințe
/		
Act Administrativ nr. 73311, din 04/12/1997 emis de CJSDPAT PRAHOVA;		
B1	Intabulare, drept de PROPRIETATE, dobandit prin Reconstituire, cota actuala 1/1, cota initiala 1/1 1) DUMITRU V ANDREI	A1

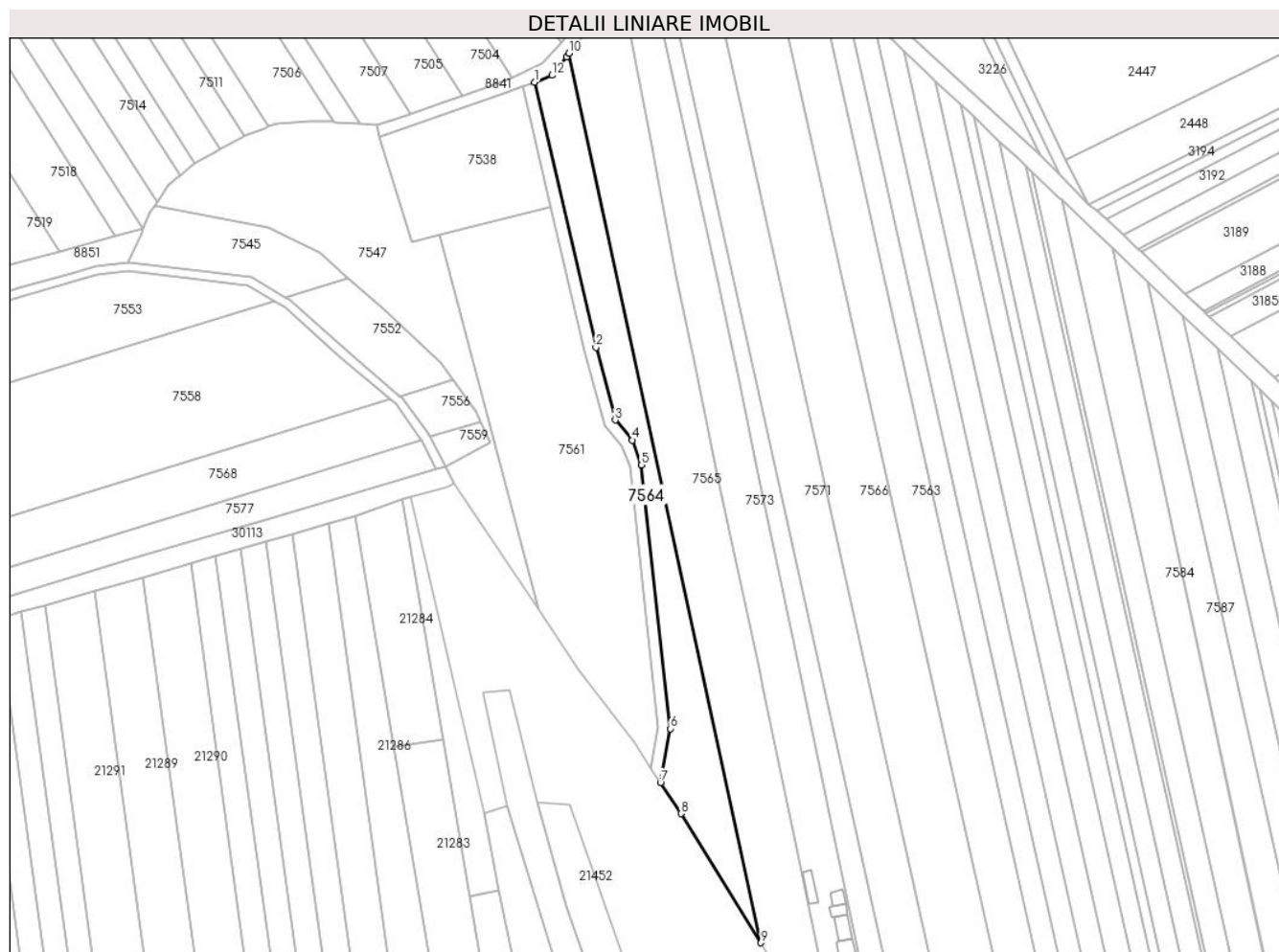
**C. Partea III. SARCINI .**

Inscrieri privind dezmembramintele dreptului de proprietate, drepturi reale de garanție și sarcini	Referințe
NU SUNT	

### Teren

Nr cadastral	Suprafața (mp)*	Observații / Referințe
	3.500	

\* Suprafața este determinată în planul de proiecție Stereo 70.



### Date referitoare la teren

Crt	Categorie folosință	Intra vilan	Suprafața (mp)	Tarla	Parcelă	Nr. topo	Observații / Referințe
1	arabil	NU	3.500	42	220/28	-	

### Lungime Segmente

1) Valorile lungimilor segmentelor sunt obținute din proiecție în plan.

Punct început	X / Y	Punct sfârșit	X / Y	Lungime segment (** (m)
1	573.380,639 376.563,031	2	573.401,517 376.473,145	92.279
2	573.401,517 376.473,145	3	573.408,057 376.448,551	25.449
3	573.408,057 376.448,551	4	573.413,918 376.441,752	8.977
4	573.413,918 376.441,752	5	573.417,007 376.433,271	9.026
5	573.417,007 376.433,271	6	573.426,747 376.343,977	89.824



Punct început	X / Y	Punct sfârşit	X / Y	Lungime segment (** (m)
6	573.426,747 376.343,977	7	573.423,42 376.325,597	18.679
7	573.423,42 376.325,597	8	573.430,334 376.315,176	12.506
8	573.430,334 376.315,176	9	573.457,509 376.271,435	51.495
9	573.457,509 376.271,435	10	573.392,405 376.572,804	308.321
10	573.392,405 376.572,804	11	573.391,508 376.571,635	1.473
11	573.391,508 376.571,635	12	573.386,633 376.565,362	7.945
12	573.386,633 376.565,362	1	573.380,639 376.563,031	6.431

\*\* Lungimile segmentelor sunt determinate în planul de proiecție Stereo 70 și sunt rotunjite la 1 milimetru.

\*\*\* Distanța dintre puncte este formată din segmente cumulate ce sunt mai mici decât valoarea 1 milimetru.



**DATE DESPRE IMOBILUL NR. 7565**

Oficiul de Cadastru și Publicitate Imobiliară PRAHOVA  
Biroul de Cadastru și Publicitate Imobiliară Ploiești

**A. Partea I. Descrierea imobilului**

TEREN Extravilan

Adresa: Jud. Prahova

Nr. Crt	Nr cadastral Nr. topografic	Suprafața* (mp)	Observații / Referințe
A1		6.527	Sector cadastral:42 Teren neimprejmuit;

**B. Partea II. Proprietari și acte**

Inscrieri privitoare la dreptul de proprietate și alte drepturi reale		Referințe
/		
Act Administrativ nr. 44084, din 26/07/2002 emis de CJSDPAT PRAHOVA;		
B1	Intabulare, drept de PROPRIETATE, dobandit prin Reconstituire, cota actuala 1/1, cota initiala 1/1 1) PĂUN ELENA 2) TUDOR CONSTANTIN	A1

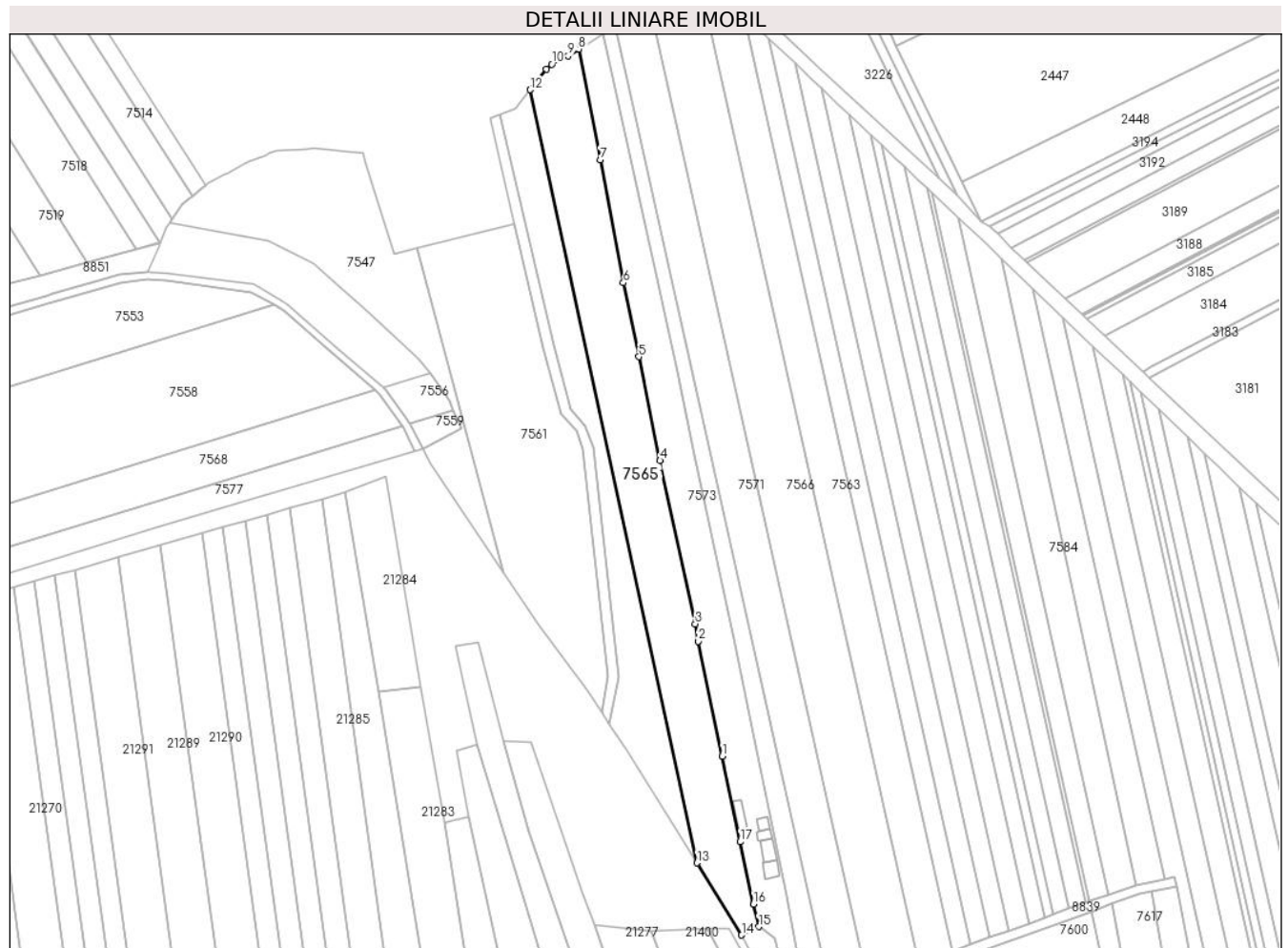
**C. Partea III. SARCINI .**

Inscrieri privind dezmembramintele dreptului de proprietate, drepturi reale de garanție și sarcini	Referințe
NU SUNT	

**Teren**

Nr cadastral	Suprafața (mp)*	Observații / Referințe
	6.527	

\* Suprafața este determinată în planul de proiecție Stereo 70.



**Date referitoare la teren**

Crt	Categorie folosință	Intravilan	Suprafața (mp)	Tarla	Parcelă	Nr. topo	Observații / Referințe
1	arabil	NU	6.527	42	220/30	-	DIFERENȚA DE SUPRAFAȚA DE 2573MP SE REGASEȘTE LA ID 7586

**Lungime Segmente**

1) Valorile lungimilor segmentelor sunt obținute din proiecție în plan.

Punct început	X / Y	Punct sfârșit	X / Y	Lungime segment (** (m)
1	573.467,392 376.313,105	2	573.458,068 376.357,854	45.71
2	573.458,068 376.357,854	3	573.456,828 376.364,583	6.842
3	573.456,828 376.364,583	4	573.443,06 376.428,314	65.201
4	573.443,06 376.428,314	5	573.434,838 376.468,796	41.309
5	573.434,838 376.468,796	6	573.428,792 376.497,552	29.385

Punct început	X / Y	Punct sfârşit	X / Y	Lungime segment (** (m)
6	573.428,792 376.497,552	7	573.419,833 376.545,582	48.858
7	573.419,833 376.545,582	8	573.411,358 376.588,636	43.88
8	573.411,358 376.588,636	9	573.407,206 376.585,978	4.93
9	573.407,206 376.585,978	10	573.400,828 376.582,762	7.143
10	573.400,828 376.582,762	11	573.398,644 376.580,929	2.851
11	573.398,644 376.580,929	12	573.392,405 376.572,804	10.244
12	573.392,405 376.572,804	13	573.457,509 376.271,435	308.321
13	573.457,509 376.271,435	14	573.474,954 376.243,356	33.057
14	573.474,954 376.243,356	15	573.481,643 376.246,576	7.424
15	573.481,643 376.246,576	16	573.479,587 376.255,396	9.056
16	573.479,587 376.255,396	17	573.474,356 376.279,679	24.84
17	573.474,356 376.279,679	1	573.467,392 376.313,105	34.144

\*\* Lungimile segmentelor sunt determinate în planul de proiecţie Stereo 70 şi sunt rotunjite la 1 milimetru.

\*\*\* Distanţa dintre puncte este formată din segmente cumulate ce sunt mai mici decât valoarea 1 milimetru.



**DATE DESPRE IMOBILUL NR. 7566**

Oficiul de Cadastru și Publicitate Imobiliară PRAHOVA  
Biroul de Cadastru și Publicitate Imobiliară Ploiești

**A. Partea I. Descrierea imobilului**

TEREN Extravilan

Adresa: Jud. Prahova

Nr. Crt	Nr cadastral Nr. topografic	Suprafața* (mp)	Observații / Referințe
A1		8.200	Sector cadastral:42 Teren neimprejmuit;

**B. Partea II. Proprietari și acte**

Inscrieri privitoare la dreptul de proprietate și alte drepturi reale		Referințe
/		
Act Administrativ nr. 69429, din 21/07/1997 emis de CJSDPAT PRAHOVA;		
B1	Intabulare, drept de PROPRIETATE, dobandit prin Reconstituire, cota actuala 1/1, cota initiala 1/1 1) TUDOR MITICĂ ION	A1

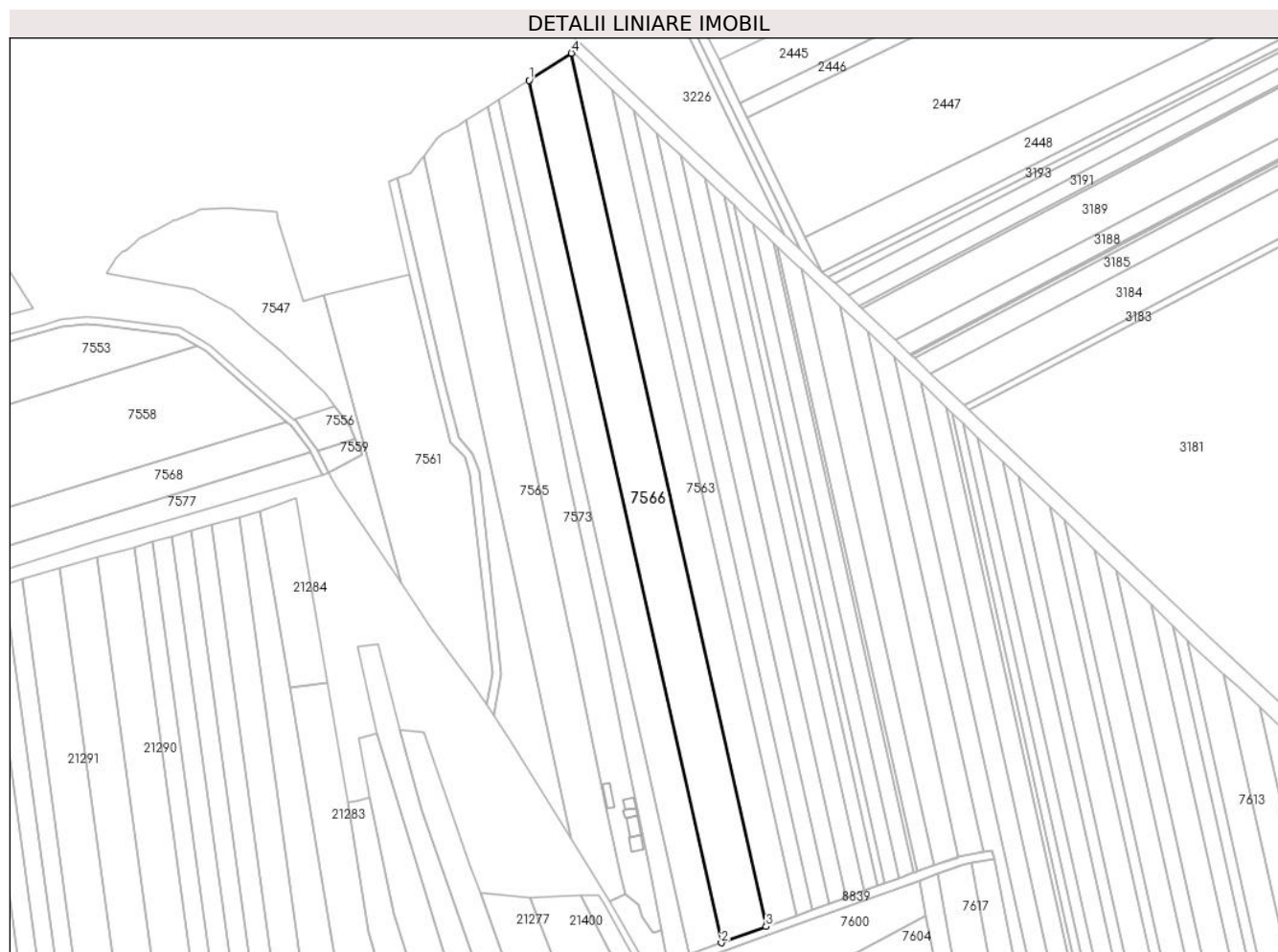
**C. Partea III. SARCINI .**

Inscrieri privind dezmembramintele dreptului de proprietate, drepturi reale de garanție și sarcini	Referințe
NU SUNT	

## Teren

Nr cadastral	Suprafața (mp)*	Observații / Referințe
	8.200	

\* Suprafața este determinată în planul de proiecție Stereo 70.



## Date referitoare la teren

Crt	Categorie folosință	Intra vilan	Suprafața (mp)	Tarla	Parcelă	Nr. topo	Observații / Referințe
1	arabil	NU	8.200	42	220/32	-	

## Lungime Segmente

1) Valorile lungimilor segmentelor sunt obținute din proiecție în plan.

Punct început	X / Y	Punct sfârșit	X / Y	Lungime segment (** (m)
1	573.439,124 376.606,415	2	573.524,166 376.225,077	390.706
2	573.524,166 376.225,077	3	573.543,933 376.232,264	21.033
3	573.543,933 376.232,264	4	573.457,824 376.618,387	395.608
4	573.457,824 376.618,387	1	573.439,124 376.606,415	22.204

\*\* Lungimile segmentelor sunt determinate în planul de proiecție Stereo 70 și sunt rotunjite la 1 milimetru.



**\*\*\* Distanţa dintre puncte este formată din segmente cumulate ce sunt mai mici decât valoarea 1 milimetru.**



**DATE DESPRE IMOBILUL NR. 7567**

Oficiul de Cadastru și Publicitate Imobiliară PRAHOVA  
Biroul de Cadastru și Publicitate Imobiliară Ploiești

**A. Partea I. Descrierea imobilului**

TEREN Extravilan

Adresa: Jud. Prahova

Nr. Crt	Nr cadastral Nr. topografic	Suprafața* (mp)	Observații / Referințe
A1		2.800	Sector cadastral:42 Teren neimprejmuit;

**B. Partea II. Proprietari și acte**

Inscrieri privitoare la dreptul de proprietate și alte drepturi reale	Referințe
/	
Act Administrativ nr. 69435, din 21/07/1997 emis de CJSDPAT PRAHOVA;	
B1	A1
Intabulare, drept de PROPRIETATE, dobandit prin Reconstituire, cota actuala 1/1, cota initiala 1/1	
1) JILESCU I ȘTEFANA DEFUNCT:Da	

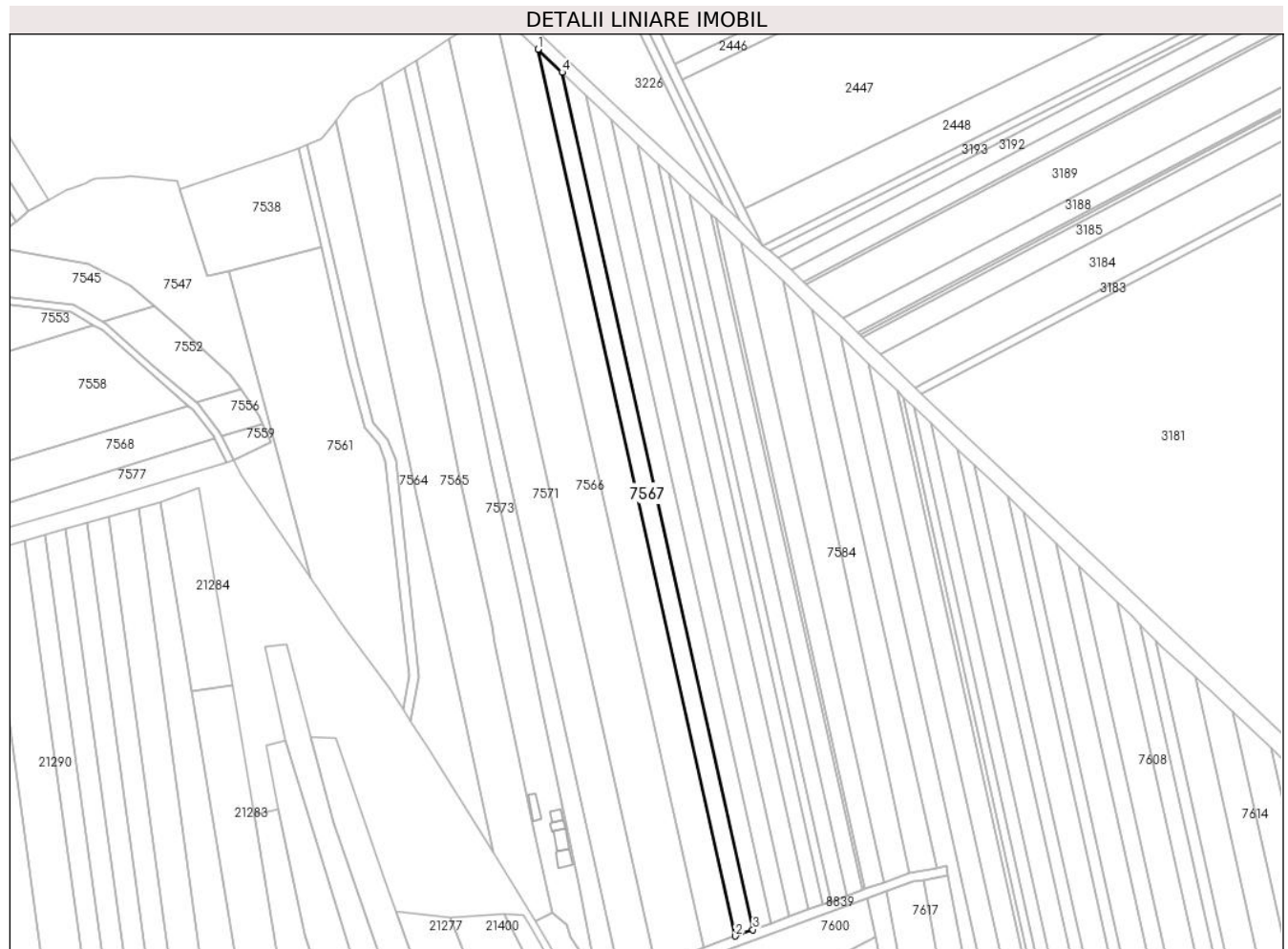
**C. Partea III. SARCINI .**

Inscrieri privind dezmembramintele dreptului de proprietate, drepturi reale de garanție și sarcini	Referințe
NU SUNT	

**Teren**

Nr cadastral	Suprafața (mp)*	Observații / Referințe
	2.800	

\* Suprafața este determinată în planul de proiecție Stereo 70.



**Date referitoare la teren**

Crt	Categorie folosință	Intravilan	Suprafața (mp)	Tarla	Parcelă	Nr. topo	Observații / Referințe
1	arabil	NU	2.800	42	220/34	-	

**Lungime Segmente**

1) Valorile lungimilor segmentelor sunt obținute din proiecție în plan.

Punct început	X / Y	Punct sfârșit	X / Y	Lungime segment (** (m)
1	573.475,745 376.602,36	2	573.557,204 376.237,09	374.243
2	573.557,204 376.237,09	3	573.564,414 376.239,711	7.672
3	573.564,414 376.239,711	4	573.485,656 376.592,874	361.838
4	573.485,656 376.592,874	1	573.475,745 376.602,36	13.719

\*\* Lungimile segmentelor sunt determinate în planul de proiecție Stereo 70 și sunt rotunjite la 1 milimetru.

**\*\*\* Distanţa dintre puncte este formată din segmente cumulate ce sunt mai mici decât valoarea 1 milimetru.**



**DATE DESPRE IMOBILUL NR. 7568**

Oficiul de Cadastru și Publicitate Imobiliară PRAHOVA  
Biroul de Cadastru și Publicitate Imobiliară Ploiești

**A. Partea I. Descrierea imobilului**

TEREN Extravilan

Adresa: Jud. Prahova

Nr. Crt	Nr cadastral Nr. topografic	Suprafața* (mp)	Observații / Referințe
A1		3.749	Sector cadastral:42 Teren neimprejmuit;

**B. Partea II. Proprietari și acte**

Inscrieri privitoare la dreptul de proprietate și alte drepturi reale	Referințe
/	
Act Administrativ nr. 76591, din 28/06/2002 emis de CJSDPAT PRAHOVA;	
B1	A1
Intabulare, drept de PROPRIETATE, dobandit prin Reconstituire, cota actuala 1/1, cota initiala 1/1 1) DINCA GHEORGHE MARIN	

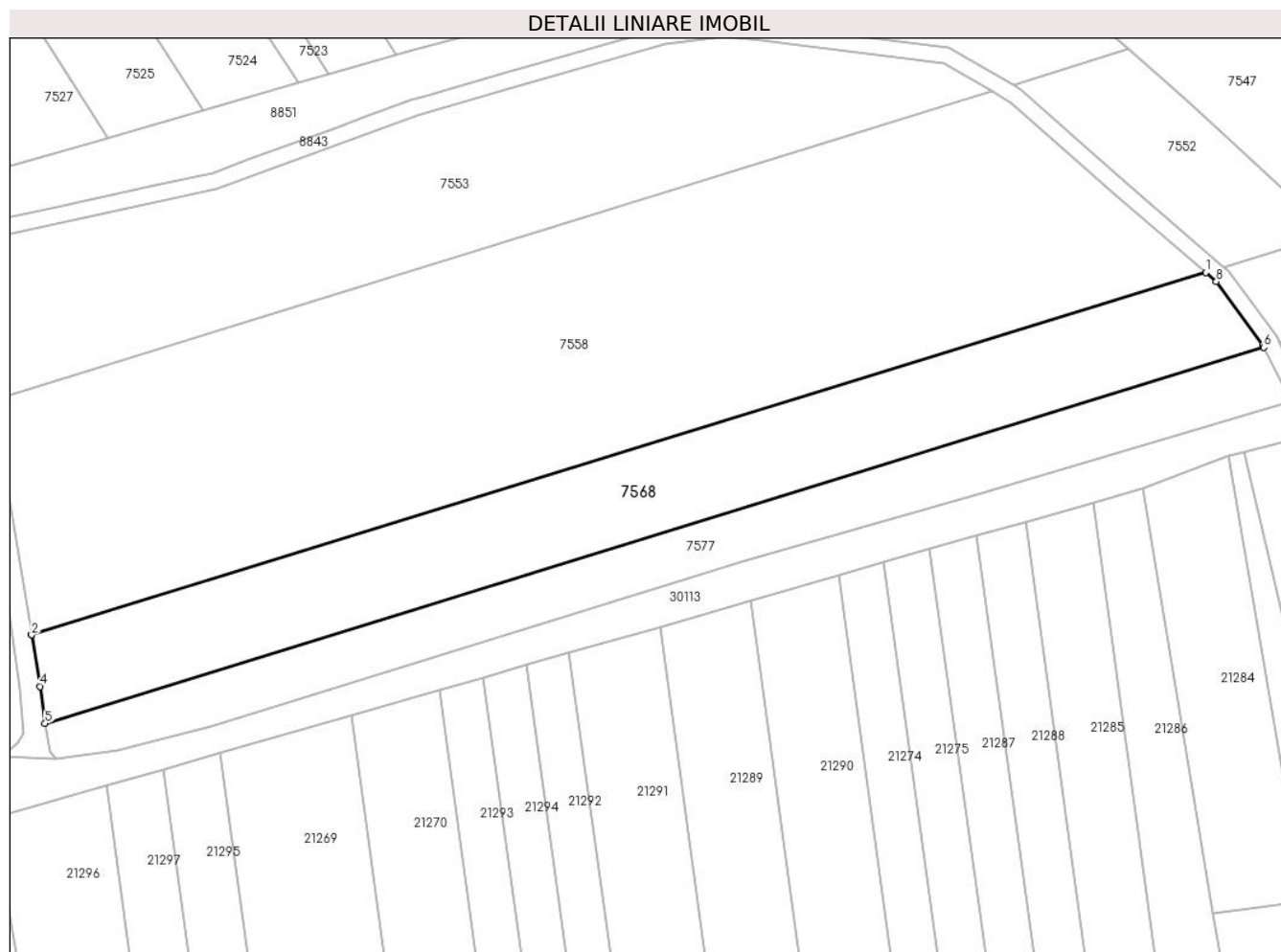
**C. Partea III. SARCINI .**

Inscrieri privind dezmembramintele dreptului de proprietate, drepturi reale de garanție și sarcini	Referințe
NU SUNT	

## Teren

Nr cadastral	Suprafața (mp)*	Observații / Referințe
	3.749	

\* Suprafața este determinată în planul de proiecție Stereo 70.



## Date referitoare la teren

Crt	Categorie folosință	Intra vilan	Suprafața (mp)	Tarla	Parcelă	Nr. topo	Observații / Referințe
1	arabil	NU	3.749	42	225/2	-	DIFERENȚA DE SUPRAFAȚA DE 301MP SE REGĂSEȘTE LA ID 7556

## Lungime Segmente

1) Valorile lungimilor segmentelor sunt obținute din proiecție în plan.

Punct început	X / Y	Punct sfârșit	X / Y	Lungime segment (** (m)
1	573.331,72 376.455,63	2	573.115,879 376.389,059	225.874
2	573.115,879 376.389,059	3	573.115,881 376.389,044	0.015
3	573.115,881 376.389,044	4	573.117,488 376.379,596	9.584
4	573.117,488 376.379,596	5	573.118,349 376.372,791	6.859
5	573.118,349 376.372,791	6	573.342,396 376.441,892	234.461



Punct început	X / Y	Punct sfârșit	X / Y	Lungime segment (** (m)
6	573.342,396 376.441,892	7	573.342,165 376.442,336	0.5
7	573.342,165 376.442,336	8	573.333,659 376.453,966	14.409
8	573.333,659 376.453,966	1	573.331,72 376.455,63	2.555

\*\* Lungimile segmentelor sunt determinate în planul de proiecție Stereo 70 și sunt rotunjite la 1 milimetru.

\*\*\* Distanța dintre puncte este formată din segmente cumulate ce sunt mai mici decât valoarea 1 milimetru.



**DATE DESPRE IMOBILUL NR. 7569**

Oficiul de Cadastru și Publicitate Imobiliară PRAHOVA  
Biroul de Cadastru și Publicitate Imobiliară Ploiești

**A. Partea I. Descrierea imobilului**

TEREN Extravilan

Adresa: Jud. Prahova, sat Tirgsoru Vechi

Nr. Crt	Nr cadastral Nr. topografic	Suprafața* (mp)	Observații / Referințe
A1	26167	2.750	Sector cadastral:42 Teren neimprejmit;

**B. Partea II. Proprietari și acte**

Inscrieri privitoare la dreptul de proprietate și alte drepturi reale		Referințe
<b>23982 / 28/03/2014</b>		
Act Administrativ nr. 44083, din 26/07/2002 emis de COMISIA JUDETEANA PRAHOVA (act notarial nr. 109/11-12-2013 emis de NP MEIROSU MIHAI GABRIEL);		
B1	Intabulare, drept de PROPRIETATEmostenire, dobandit prin Succesiune, cota actuala 2/4, cota initiala 2/4 1) <b>MARIN GEORGETA</b>	A1
B2	Intabulare, drept de PROPRIETATEmostenire, dobandit prin Succesiune, cota actuala 1/4, cota initiala 1/4 1) <b>IONITA-SIMA MAGDALENA</b>	A1
B3	Intabulare, drept de PROPRIETATEmostenire, dobandit prin Succesiune, cota actuala 1/4, cota initiala 1/4 1) <b>NITESCU DANIEL</b>	A1
<b>18475 / 24/02/2016</b>		
Act Normativ nr. 17, din 07/03/2014 emis de Parlamentul Romaniei;		
B4	Imobil aflat sub incidenta art.3 alin.(1) din Legea 17/2014, dobandit prin Lege	A1

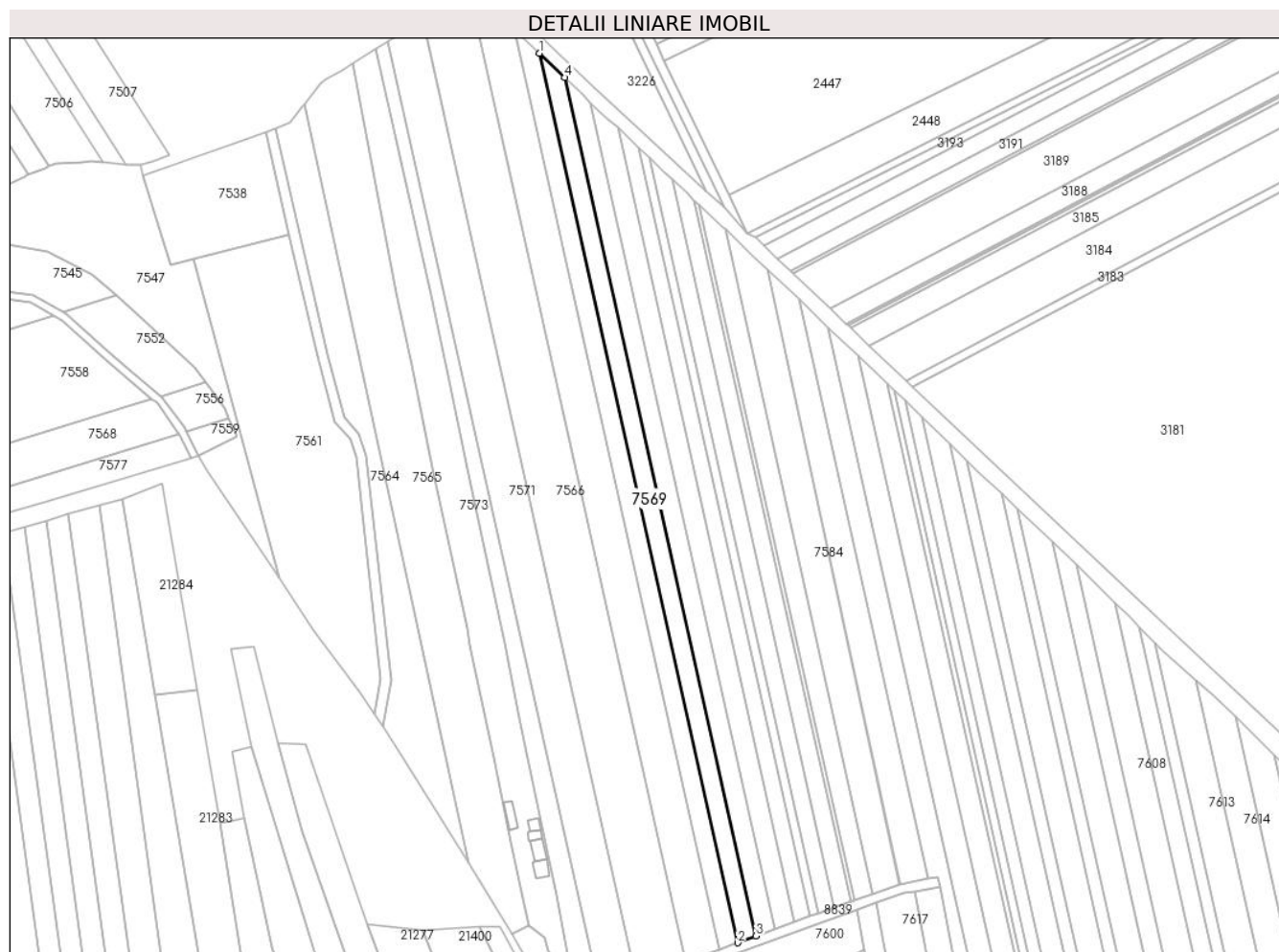
**C. Partea III. SARCINI .**

Inscrieri privind dezmembramintele dreptului de proprietate, drepturi reale de garanție și sarcini	Referințe
NU SUNT	

## Teren

Nr cadastral	Suprafața (mp)*	Observații / Referințe
26167	2.750	

\* Suprafața este determinată în planul de proiecție Stereo 70.



## Date referitoare la teren

Crt	Categorie folosință	Intravilan	Suprafața (mp)	Tarla	Parcelă	Nr. topo	Observații / Referințe
1	arabil	NU	2.750	42	A220/35	-	

## Lungime Segmente

1) Valorile lungimilor segmentelor sunt obținute din proiecție în plan.

Punct început	X / Y	Punct sfârșit	X / Y	Lungime segment (** (m)
1	573.485,656 376.592,874	2	573.564,414 376.239,711	361.838
2	573.564,414 376.239,711	3	573.571,745 376.242,376	7.8
3	573.571,745 376.242,376	4	573.495,731 376.583,229	349.226
4	573.495,731 376.583,229	1	573.485,656 376.592,874	13.947

\*\* Lungimile segmentelor sunt determinate în planul de proiecție Stereo 70 și sunt rotunjite la 1 milimetru.

**\*\*\* Distanţa dintre puncte este formată din segmente cumulate ce sunt mai mici decât valoarea 1 milimetru.**



**DATE DESPRE IMOBILUL NR. 7570**

Oficiul de Cadastru și Publicitate Imobiliară PRAHOVA  
Biroul de Cadastru și Publicitate Imobiliară Ploiești

**A. Partea I. Descrierea imobilului**

TEREN Intravilan

Adresa: Loc. Târgșoru Vechi, Str Principala, Jud. Prahova

Nr. Crt	Nr cadastral Nr. topografic	Suprafața* (mp)	Observații / Referințe
A1		Din acte: 1.133 Masurata: 1.144	Sector cadastral:42 Teren imprejmuit;

**Construcții**

Crt	Nr cadastral Nr. topografic	Adresa	Observații / Referințe
A1.1		Loc. Târgșoru Vechi, Str Principala, Jud. Prahova	Nr. niveluri:2; S. construita la sol:199 mp; S. construita desfasurata:398 mp; Cladire de locuit, regim inaltime P+1
A1.2		Loc. Târgșoru Vechi, Str Principala, Jud. Prahova	Nr. niveluri:1; S. construita la sol:60 mp; S. construita desfasurata:60 mp; Cladire anexa, regim inaltime P
A1.3		Loc. Târgșoru Vechi, Str Principala, Jud. Prahova	Nr. niveluri:1; S. construita la sol:76 mp; S. construita desfasurata:76 mp; Cladire anexa, regim inaltime P
A1.4		Loc. Târgșoru Vechi, Str Principala, Jud. Prahova	Nr. niveluri:1; S. construita la sol:20 mp; S. construita desfasurata:20 mp; Cladire anexa, regim inaltime P

**B. Partea II. Proprietari și acte**

Inscrieri privitoare la dreptul de proprietate și alte drepturi reale		Referințe
/		
Act Administrativ nr. 76541, din 30/06/1998 emis de CJSDPAT PRAHOVA;		
B1	Intabulare, drept de PROPRIETATE, dobandit prin Reconstituire, cota actuala 1/1, cota initiala 1/1 1) STROE ION	A1
Act Administrativ nr. 14456, din 13/09/2024 emis de PRIMĂRIA COMUNEI TÂRGȘORU VECHI (în baza art. 12, alin. 16 din Legea 7);		
B2	Intabulare, drept de PROPRIETATE, dobandit prin Lege, cota actuala 1/1, cota initiala 1/1 1) STROE ION	A1.1, A1.2, A1.3, A1.4

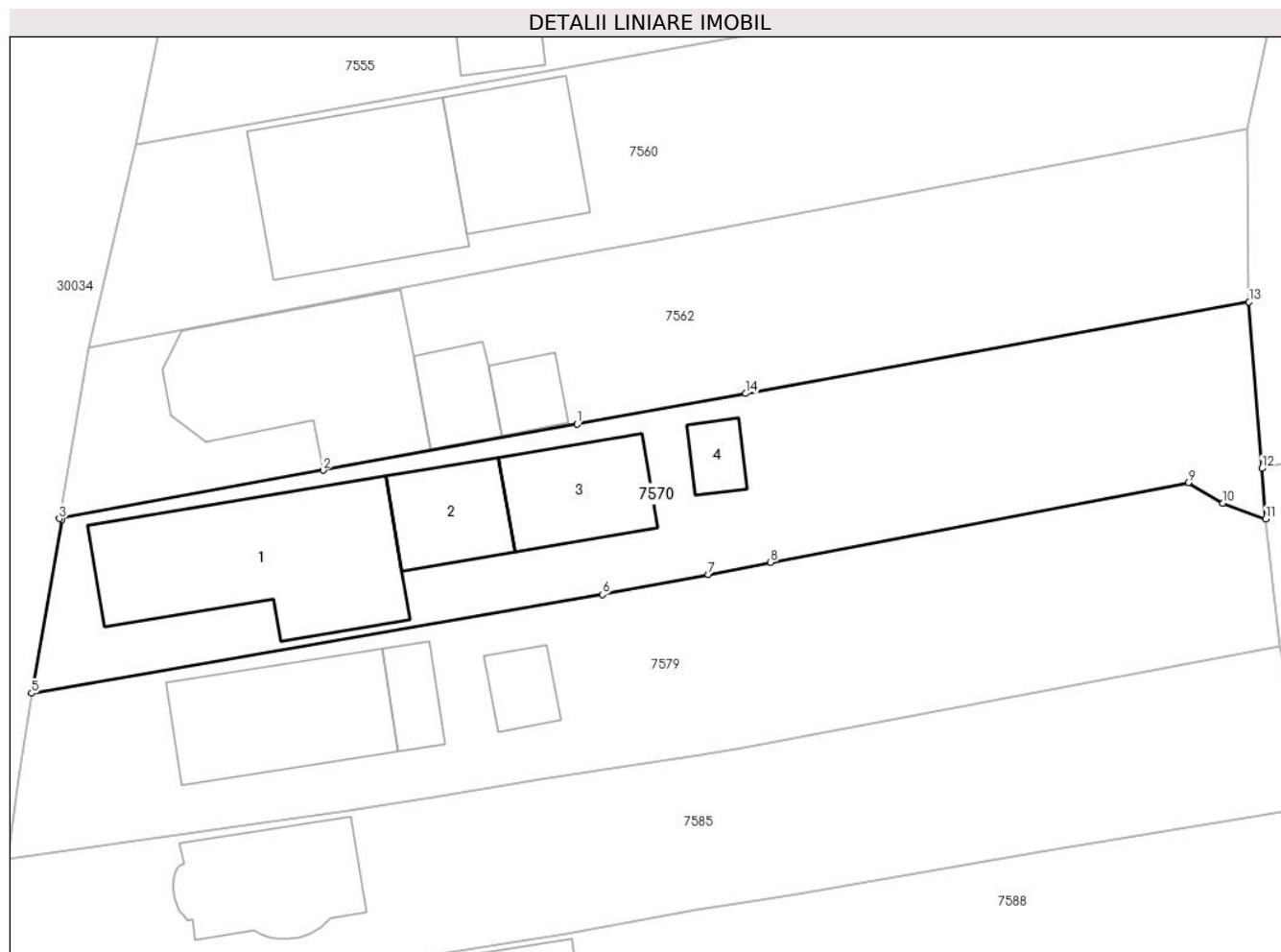
**C. Partea III. SARCINI .**

Inscrieri privind dezmembramintele dreptului de proprietate, drepturi reale de garanție și sarcini	Referințe
NU SUNT	

## Teren

Nr cadastral	Suprafața (mp)*	Observații / Referințe
	Din acte: 1.133 Masurata: 1.144	

\* Suprafața este determinată în planul de proiecție Stereo 70.



## Date referitoare la teren

Crt	Categorie folosință	Intra vilan	Suprafața (mp)	Tarla	Parcelă	Nr. topo	Observații / Referințe
1	curți constructii	DA	669	2	97, 98	-	
2	arabil	DA	475	2	98	-	

## Date referitoare la construcții

Crt	Număr	Destinație construcție	Supraf. (mp)	Situație juridică	Observații / Referințe
A1.1		construcții de locuințe	199	Cu acte	Nr. niveluri:2; S. construita la sol:199 mp; S. construita desfasurata:398 mp; Cladire de locuit, regim inaltime P+1
A1.2		construcții anexa	60	Cu acte	Nr. niveluri:1; S. construita la sol:60 mp; S. construita desfasurata:60 mp; Cladire anexa, regim inaltime P
A1.3		construcții anexa	76	Cu acte	Nr. niveluri:1; S. construita la sol:76 mp; S. construita desfasurata:76 mp; Cladire anexa, regim inaltime P
A1.4		construcții anexa	20	Cu acte	Nr. niveluri:1; S. construita la sol:20 mp; S. construita desfasurata:20 mp; Cladire anexa, regim inaltime P



**Lungime Segmente**

1) Valorile lungimilor segmentelor sunt obținute din proiecție în plan.

Punct început	X / Y	Punct sfârșit	X / Y	Lungime segment (** (m)
1	572.938,23 376.418,381	2	572.919,49 376.414,98	19.046
2	572.919,49 376.414,98	3	572.900,008 376.411,423	19.804
3	572.900,008 376.411,423	4	572.900,187 376.411,347	0.194
4	572.900,187 376.411,347	5	572.897,976 376.398,537	12.999
5	572.897,976 376.398,537	6	572.940,099 376.405,816	42.747
6	572.940,099 376.405,816	7	572.947,89 376.407,306	7.932
7	572.947,89 376.407,306	8	572.952,498 376.408,188	4.692
8	572.952,498 376.408,188	9	572.983,317 376.414,082	31.378
9	572.983,317 376.414,082	10	572.985,878 376.412,568	2.975
10	572.985,878 376.412,568	11	572.989,034 376.411,388	3.369
11	572.989,034 376.411,388	12	572.988,747 376.415,117	3.74
12	572.988,747 376.415,117	13	572.987,801 376.427,404	12.323
13	572.987,801 376.427,404	14	572.950,671 376.420,645	37.74
14	572.950,671 376.420,645	1	572.938,23 376.418,381	12.645

\*\* Lungimile segmentelor sunt determinate în planul de proiecție Stereo 70 și sunt rotunjite la 1 milimetru.

\*\*\* Distanța dintre puncte este formată din segmente cumulate ce sunt mai mici decât valoarea 1 milimetru.



**DATE DESPRE IMOBILUL NR. 7571**

Oficiul de Cadastru și Publicitate Imobiliară PRAHOVA  
Biroul de Cadastru și Publicitate Imobiliară Ploiești

**A. Partea I. Descrierea imobilului**

TEREN Extravilan

Adresa: Jud. Prahova

Nr. Crt	Nr cadastral Nr. topografic	Suprafața* (mp)	Observații / Referințe
A1		5.900	Sector cadastral:42 Teren neimprejmuit;

**B. Partea II. Proprietari și acte**

Inscrieri privitoare la dreptul de proprietate și alte drepturi reale		Referințe
/		
Act Administrativ nr. 335, din 03/11/2003 emis de CJSDPAT PRAHOVA;		
B1	Intabulare, drept de PROPRIETATE, dobandit prin Reconstituire, cota actuala 1/1, cota initiala 1/1 1) TUDOR C MARIA	A1

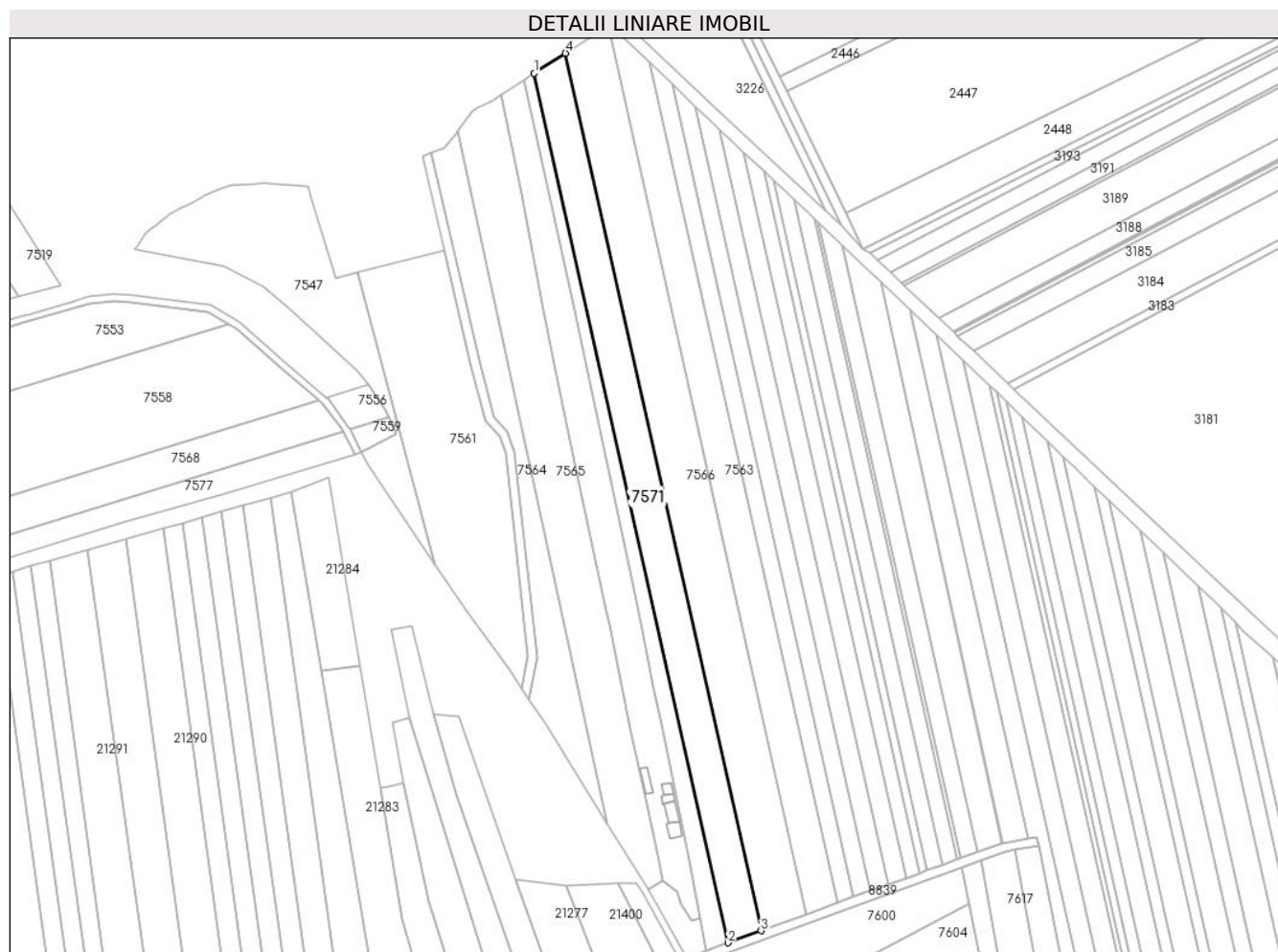
**C. Partea III. SARCINI .**

Inscrieri privind dezmembramintele dreptului de proprietate, drepturi reale de garanție și sarcini	Referințe
NU SUNT	

## Teren

Nr cadastral	Suprafața (mp)*	Observații / Referințe
	5.900	

\* Suprafața este determinată în planul de proiecție Stereo 70.



## Date referitoare la teren

Crt	Categorie folosință	Intravilan	Suprafața (mp)	Tarla	Parcelă	Nr. topo	Observații / Referințe
1	arabil	NU	5.900	42	220/31	-	

## Lungime Segmente

1) Valorile lungimilor segmentelor sunt obținute din proiecție în plan.

Punct început	X / Y	Punct sfârșit	X / Y	Lungime segment (** (m)
1	573.425,524 376.597,706	2	573.509,789 376.219,85	387.138
2	573.509,789 376.219,85	3	573.524,166 376.225,077	15.298
3	573.524,166 376.225,077	4	573.439,124 376.606,415	390.706
4	573.439,124 376.606,415	1	573.425,524 376.597,706	16.15

\*\* Lungimile segmentelor sunt determinate în planul de proiecție Stereo 70 și sunt rotunjite la 1 milimetru.

**\*\*\* Distanţa dintre puncte este formată din segmente cumulate ce sunt mai mici decât valoarea 1 milimetru.**



**DATE DESPRE IMOBILUL NR. 7572**

Oficiul de Cadastru și Publicitate Imobiliară PRAHOVA  
Biroul de Cadastru și Publicitate Imobiliară Ploiești

**A. Partea I. Descrierea imobilului**

TEREN Extravilan

Adresa: Jud. Prahova

Nr. Crt	Nr cadastral Nr. topografic	Suprafața* (mp)	Observații / Referințe
A1		2.750	Sector cadastral:42 Teren neimprejmuit;

**B. Partea II. Proprietari și acte**

Inscrieri privitoare la dreptul de proprietate și alte drepturi reale		Referințe
/		
Act Notarial nr. 5772, din 24/10/2017 emis de NP IVAN CONSTANTIN;		
B1	Intabulare, drept de PROPRIETATE, cu titlu de partaj voluntar, dobandit prin lesire Din Indiviziune, cota actuala 1/1, cota initiala 1/1 1) PANAIT VASILE	A1

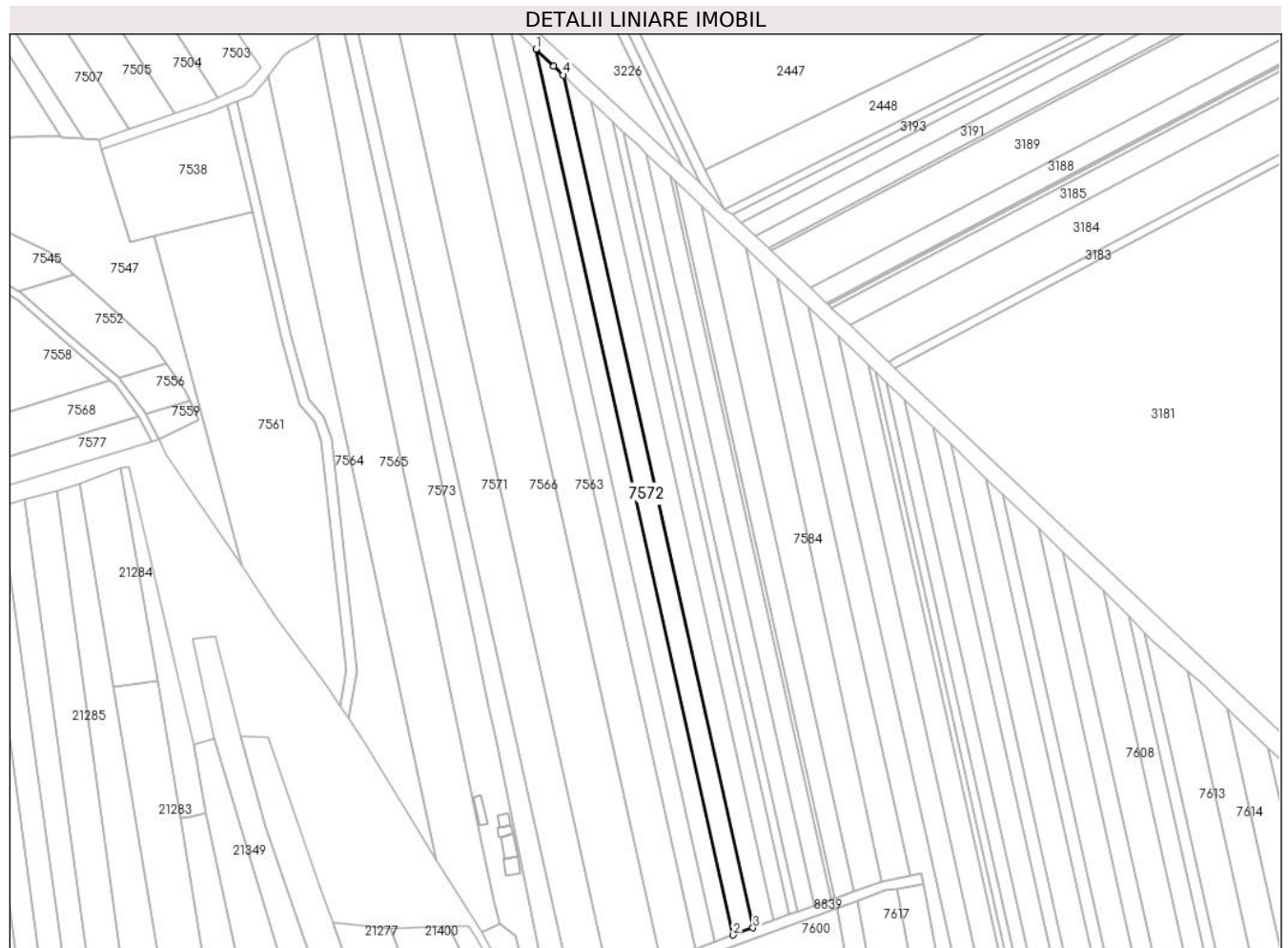
**C. Partea III. SARCINI .**

Inscrieri privind dezmembramintele dreptului de proprietate, drepturi reale de garanție și sarcini	Referințe
NU SUNT	

**Teren**

Nr cadastral	Suprafața (mp)*	Observații / Referințe
	2.750	

\* Suprafața este determinată în planul de proiecție Stereo 70.



**Date referitoare la teren**

Crt	Categorie folosință	Intravilan	Suprafața (mp)	Tarla	Parcelă	Nr. topo	Observații / Referințe
1	arabil	NU	2.750	42	220/35/1	-	

**Lungime Segmente**

1) Valorile lungimilor segmentelor sunt obținute din proiecție în plan.

Punct început	X / Y	Punct sfârșit	X / Y	Lungime segment (** (m)
1	573.495,731 376.583,229	2	573.571,745 376.242,376	349.226
2	573.571,745 376.242,376	3	573.579,35 376.245,141	8.092
3	573.579,35 376.245,141	4	573.506,171 376.573,285	336.205
4	573.506,171 376.573,285	5	573.502,583 376.576,67	4.933
5	573.502,583 376.576,67	1	573.495,731 376.583,229	9.485



**\*\* Lungimile segmentelor sunt determinate în planul de proiecție Stereo 70 și sunt rotunjite la 1 milimetru.**

**\*\*\* Distanța dintre puncte este formată din segmente cumulate ce sunt mai mici decât valoarea 1 milimetru.**



**DATE DESPRE IMOBILUL NR. 7573**

Oficiul de Cadastru și Publicitate Imobiliară PRAHOVA  
Biroul de Cadastru și Publicitate Imobiliară Ploiești

**A. Partea I. Descrierea imobilului**

TEREN Extravilan

Adresa: Jud. Prahova

Nr. Crt	Nr cadastral Nr. topografic	Suprafața* (mp)	Observații / Referințe
A1		Din acte: 4.500 Masurata: 4.716	Sector cadastral:42 Teren imprejmuit;

**Construcții**

Crt	Nr cadastral Nr. topografic	Adresa	Observații / Referințe
A1.1		Jud. Prahova	Nr. niveluri:1; S. construita la sol:37 mp; S. construita desfasurata:37 mp; Cladire de locuit, regim inaltime P
A1.2		Jud. Prahova	Nr. niveluri:1; S. construita la sol:42 mp; S. construita desfasurata:42 mp; Cladire anexa, regim inaltime P
A1.3		Jud. Prahova	Nr. niveluri:1; S. construita la sol:20 mp; S. construita desfasurata:20 mp; Cladire anexa, regim inaltime P
A1.4		Jud. Prahova	Nr. niveluri:1; S. construita la sol:22 mp; S. construita desfasurata:22 mp; Cladire anexa, regim inaltime P
A1.5		Jud. Prahova	Nr. niveluri:1; S. construita la sol:35 mp; S. construita desfasurata:35 mp; Cladire anexa, regim inaltime P

**B. Partea II. Proprietari și acte**

Inscrieri privitoare la dreptul de proprietate și alte drepturi reale		Referințe
/		
Act Administrativ nr. 68711, din 09/04/1997 emis de CJSDPAT PRAHOVA;		
B1	Intabulare, drept de PROPRIETATE, dobandit prin Reconstituire, cota actuala 1/1, cota initiala 1/1 1) DUMITRU VOICU GHEORGHE	A1
Act Administrativ nr. 14456, din 13/09/2024 emis de PRIMĂRIA COMUNEI TÂRGȘORU VECHI (în baza art. 12, alin. 16 din Legea 7);		
B2	Intabulare, drept de PROPRIETATE, dobandit prin Lege, cota actuala 1/1, cota initiala 1/1 1) DUMITRU VOICU GHEORGHE	A1.1, A1.2, A1.3, A1.4, A1.5

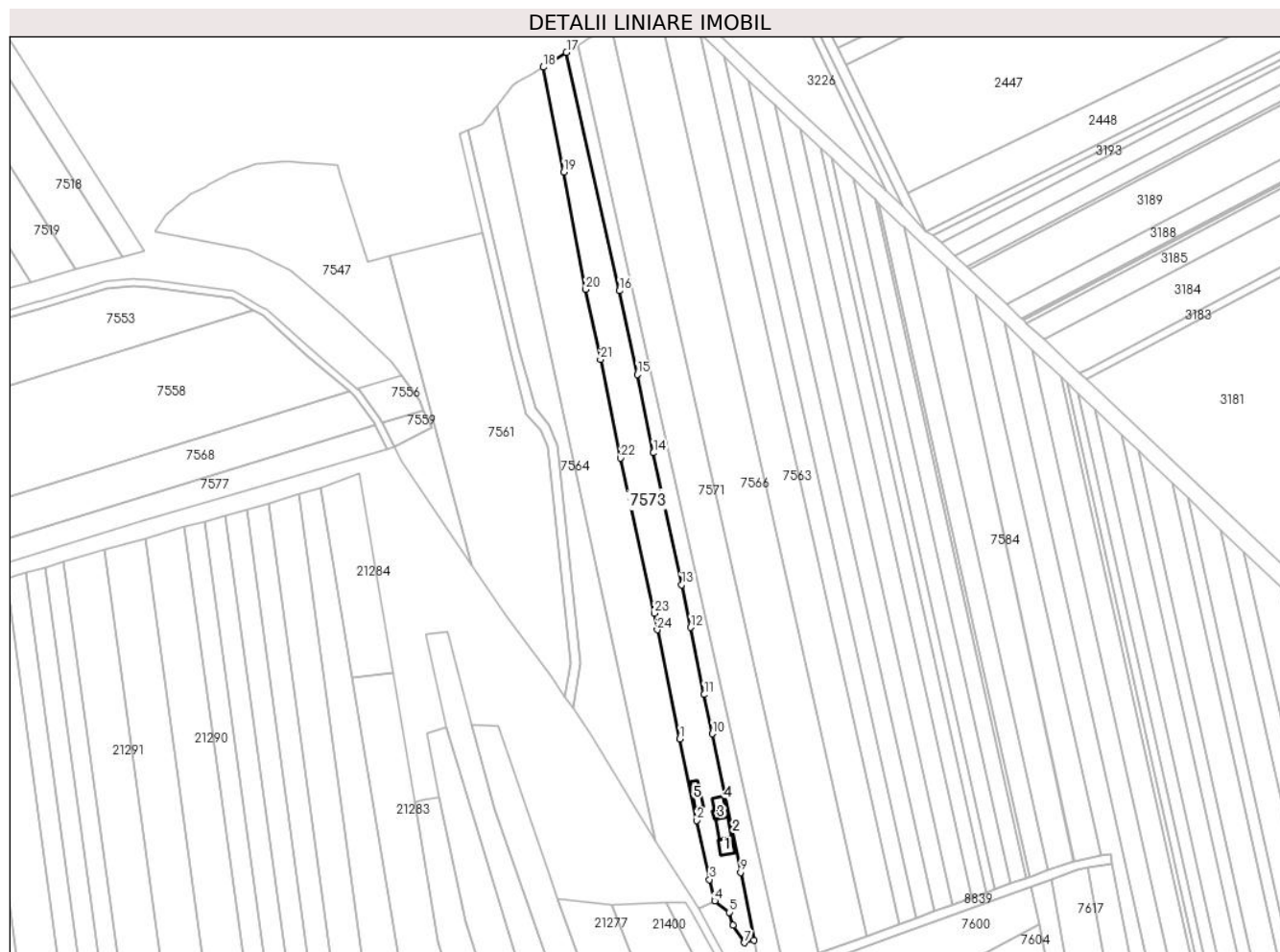
**C. Partea III. SARCINI .**

Inscrieri privind dezmembramintele dreptului de proprietate, drepturi reale de garanție și sarcini	Referințe
NU SUNT	

**Teren**

Nr cadastral	Suprafața (mp)*	Observații / Referințe
	Din acte: 4.500 Masurata: 4.716	

\* Suprafața este determinată în planul de proiecție Stereo 70.



**Date referitoare la teren**

Crt	Categorie folosință	Intra vilan	Suprafața (mp)	Tarla	Parcelă	Nr. topo	Observații / Referințe
1	curți constructii	NU	1.044	42	220/29	-	
2	arabil	NU	3.673	42	220/29	-	

**Date referitoare la construcții**

Crt	Număr	Destinație construcție	Supraf. (mp)	Situație juridică	Observații / Referințe
A1.1		construcții de locuințe	37	Cu acte	Nr. niveluri:1; S. construita la sol:37 mp; S. construita desfasurata:37 mp; Cladire de locuit, regim inaltime P
A1.2		construcții anexa	42	Cu acte	Nr. niveluri:1; S. construita la sol:42 mp; S. construita desfasurata:42 mp; Cladire anexa, regim inaltime P
A1.3		construcții anexa	20	Cu acte	Nr. niveluri:1; S. construita la sol:20 mp; S. construita desfasurata:20 mp; Cladire anexa, regim inaltime P
A1.4		construcții anexa	22	Cu acte	Nr. niveluri:1; S. construita la sol:22 mp; S. construita desfasurata:22 mp; Cladire anexa, regim inaltime P
A1.5		construcții anexa	35	Cu acte	Nr. niveluri:1; S. construita la sol:35 mp; S. construita desfasurata:35 mp; Cladire anexa, regim inaltime P

## Lungime Segmente

1) Valorile lungimilor segmentelor sunt obținute din proiecție în plan.

Punct început	X / Y	Punct sfârșit	X / Y	Lungime segment (** (m)
1	573.467,392 376.313,105	2	573.474,356 376.279,679	34.144
3	573.479,587 376.255,396	4	573.481,643 376.246,576	9.056
5	573.487,69 376.241,956	6	573.489,049 376.236,574	5.551
7	573.493,871 376.229,455	8	573.497,831 376.230,401	4.071
9	573.492,33 376.258,377	10	573.480,667 376.315,205	58.012
11	573.477,367 376.331,286	12	573.471,784 376.358,786	28.061
13	573.468,134 376.376,298	14	573.456,572 376.430,432	55.355
15	573.449,938 376.462,637	16	573.442,549 376.496,9	35.051
17	573.420,856 376.594,717	18	573.411,358 376.588,636	11.278
19	573.419,833 376.545,582	20	573.428,792 376.497,552	48.858
21	573.434,838 376.468,796	22	573.443,06 376.428,314	41.309
23	573.456,828 376.364,583	24	573.458,068 376.357,854	6.842

Punct început	X / Y	Punct sfârșit	X / Y	Lungime segment (** (m)
2	573.474,356 376.279,679	3	573.479,587 376.255,396	24.84
4	573.481,643 376.246,576	5	573.487,69 376.241,956	7.61
6	573.489,049 376.236,574	7	573.493,871 376.229,455	8.598
8	573.497,831 376.230,401	9	573.492,33 376.258,377	28.512
10	573.480,667 376.315,205	11	573.477,367 376.331,286	16.416
12	573.471,784 376.358,786	13	573.468,134 376.376,298	17.888
14	573.456,572 376.430,432	15	573.449,938 376.462,637	32.881
16	573.442,549 376.496,9	17	573.420,856 376.594,717	100.194
18	573.411,358 376.588,636	19	573.419,833 376.545,582	43.88
20	573.428,792 376.497,552	21	573.434,838 376.468,796	29.385
22	573.443,06 376.428,314	23	573.456,828 376.364,583	65.201
24	573.458,068 376.357,854	1	573.467,392 376.313,105	45.71

\*\* Lungimile segmentelor sunt determinate în planul de proiecție Stereo 70 și sunt rotunjite la 1 milimetru.

\*\*\* Distanța dintre puncte este formată din segmente cumulate ce sunt mai mici decât valoarea 1 milimetru.



**DATE DESPRE IMOBILUL NR. 7574**

Oficiul de Cadastru și Publicitate Imobiliară PRAHOVA  
Biroul de Cadastru și Publicitate Imobiliară Ploiești

**A. Partea I. Descrierea imobilului**

TEREN Extravilan

Adresa: Jud. Prahova

Nr. Crt	Nr cadastral Nr. topografic	Suprafața* (mp)	Observații / Referințe
A1		5.116	Sector cadastral:42 Teren imprejmuit;

**B. Partea II. Proprietari și acte**

Inscrieri privitoare la dreptul de proprietate și alte drepturi reale		Referințe
/		
Act Normativ nr. 7, din 13/03/1996 emis de PARLAMENTUL ROMANIEI;		
B1	Inscrierea posesiei, drept de PROPRIETATE, dobandit prin Lege, cota actuala 1/1, cota initiala 1/1 1) NEIDENTIFICAT NEIDENTIFICAT	A1
Act Normativ nr. 7, din 13/03/1996 emis de PARLAMENTUL ROMANIEI (Art. 13);		
B2	Se noteaza mentiunea de proprietar neidentificat.	A1

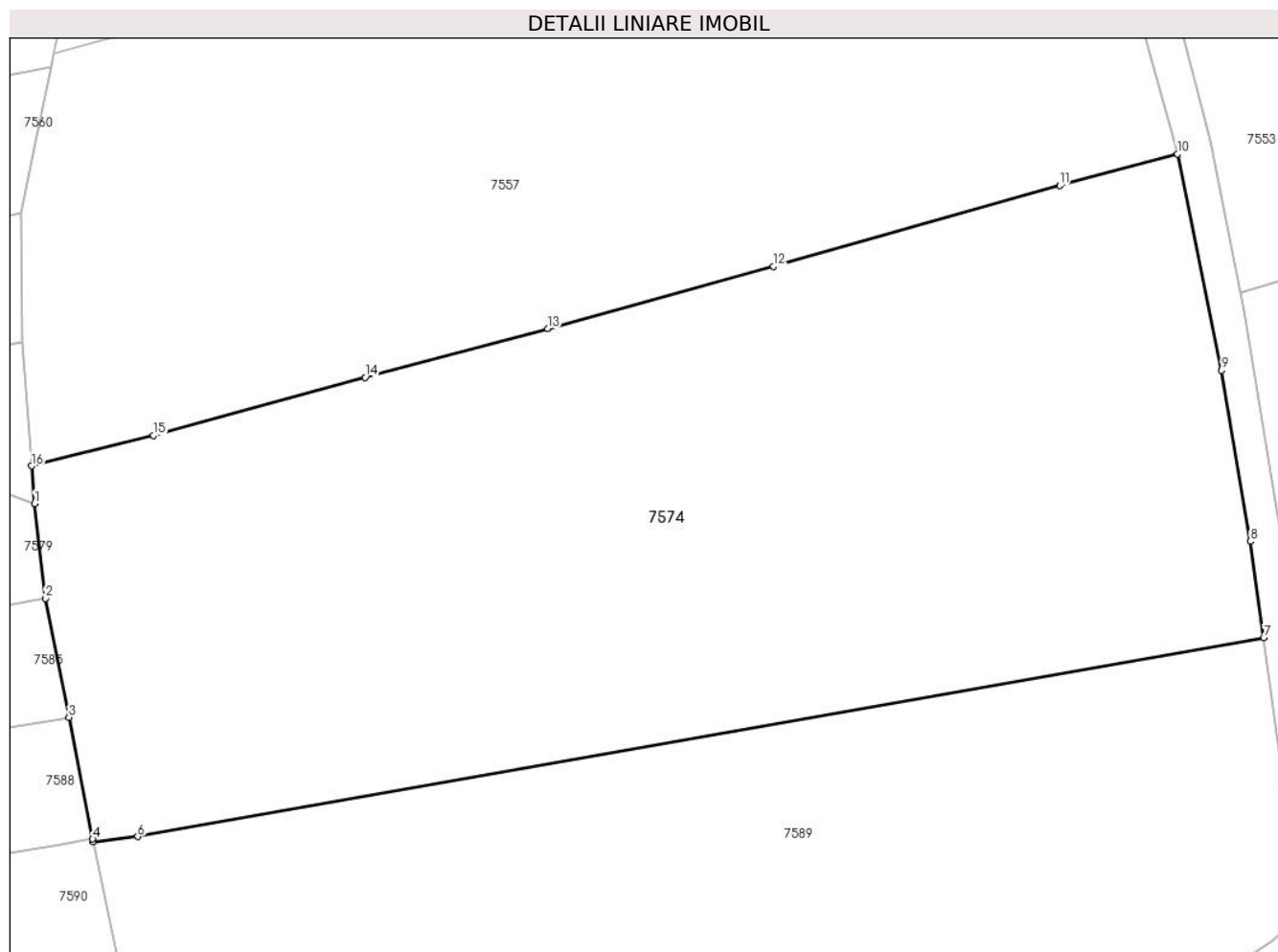
**C. Partea III. SARCINI .**

Inscrieri privind dezmembramintele dreptului de proprietate, drepturi reale de garanție și sarcini	Referințe
NU SUNT	

## Teren

Nr cadastral	Suprafața (mp)*	Observații / Referințe
	5.116	

\* Suprafața este determinată în planul de proiecție Stereo 70.



## Date referitoare la teren

Crt	Categorie folosință	Intravilan	Suprafața (mp)	Tarla	Parcelă	Nr. topo	Observații / Referințe
1	arabil	NU	5.116	42	225/1/2	-	

## Lungime Segmente

1) Valorile lungimilor segmentelor sunt obținute din proiecție în plan.

Punct început	X / Y	Punct sfârșit	X / Y	Lungime segment (** (m)
1	572.989,034 376.411,388	2	572.990,098 376.401,97	9.478
2	572.990,098 376.401,97	3	572.992,447 376.390,186	12.016
3	572.992,447 376.390,186	4	572.994,815 376.378,112	12.304
4	572.994,815 376.378,112	5	572.994,881 376.377,798	0.321
5	572.994,881 376.377,798	6	572.999,29 376.378,349	4.443



Punct început	X / Y	Punct sfârșit	X / Y	Lungime segment (** (m)
6	572.999,29 376.378,349	7	573.111,07 376.398,072	113.507
7	573.111,07 376.398,072	8	573.109,737 376.407,629	9.65
8	573.109,737 376.407,629	9	573.106,896 376.424,594	17.201
9	573.106,896 376.424,594	10	573.102,508 376.446,073	21.923
10	573.102,508 376.446,073	11	573.090,843 376.442,927	12.082
11	573.090,843 376.442,927	12	573.062,41 376.434,922	29.538
12	573.062,41 376.434,922	13	573.039,999 376.428,726	23.252
13	573.039,999 376.428,726	14	573.021,871 376.423,905	18.758
14	573.021,871 376.423,905	15	573.000,859 376.418,137	21.789
15	573.000,859 376.418,137	16	572.988,747 376.415,117	12.483
16	572.988,747 376.415,117	1	572.989,034 376.411,388	3.74

\*\* Lungimile segmentelor sunt determinate în planul de proiecție Stereo 70 și sunt rotunjite la 1 milimetru.

\*\*\* Distanța dintre puncte este formată din segmente cumulate ce sunt mai mici decât valoarea 1 milimetru.



**DATE DESPRE IMOBILUL NR. 7575**

Oficiul de Cadastru și Publicitate Imobiliară PRAHOVA  
Biroul de Cadastru și Publicitate Imobiliară Ploiești

**A. Partea I. Descrierea imobilului**

TEREN Extravilan

Adresa: Jud. Prahova

Nr. Crt	Nr cadastral Nr. topografic	Suprafața* (mp)	Observații / Referințe
A1		2.700	Sector cadastral:42 Teren neimprejmuit;

**B. Partea II. Proprietari și acte**

Inscrieri privitoare la dreptul de proprietate și alte drepturi reale		Referințe
/		
Act Administrativ nr. 73314, din 04/12/1997 emis de CJSDPAT PRAHOVA;		
B1	Intabulare, drept de PROPRIETATE, dobandit prin Reconstituire, cota actuala 1/1, cota initiala 1/1 1) PANAIT GHEORGHE MARIN	A1

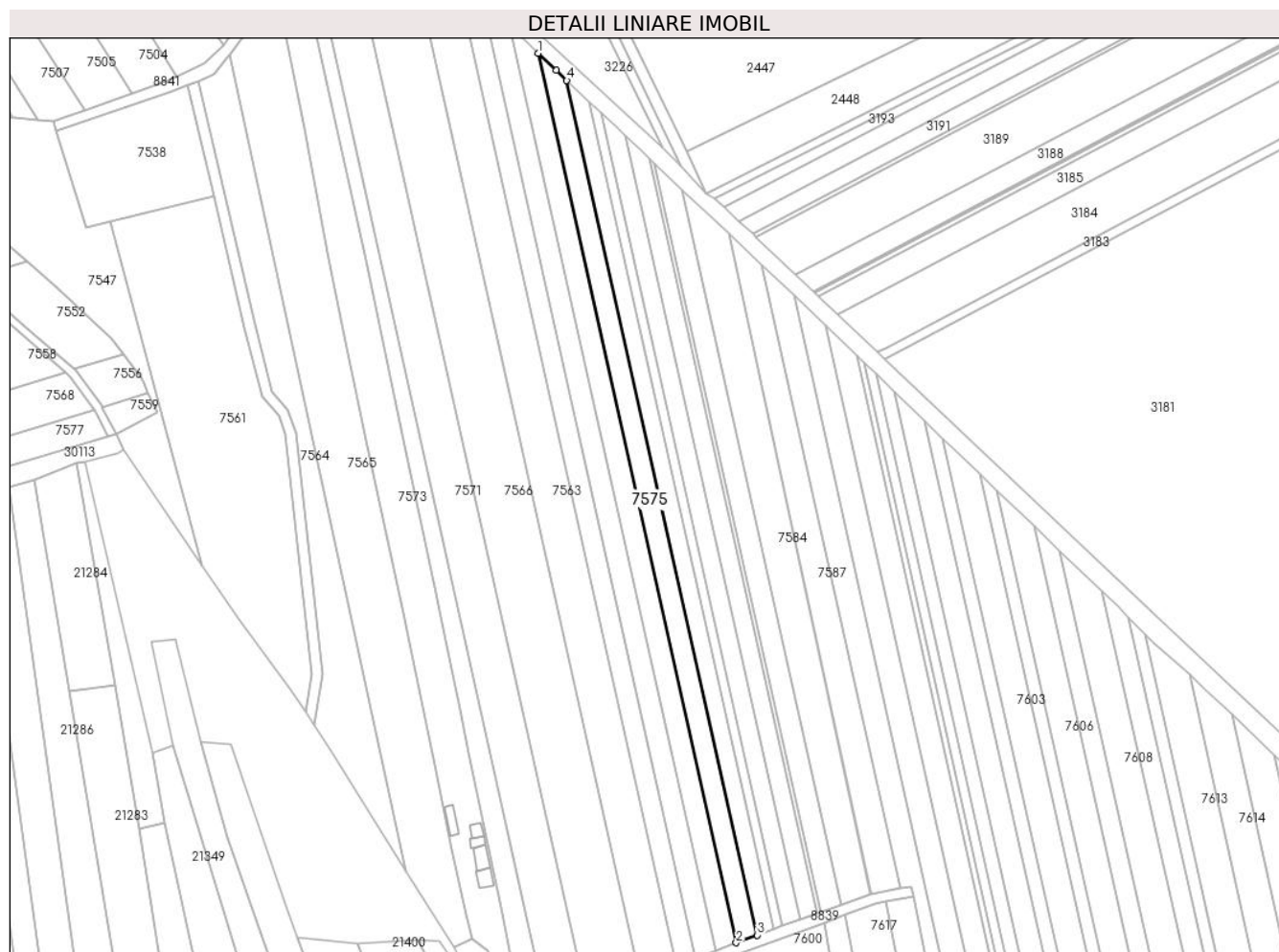
**C. Partea III. SARCINI .**

Inscrieri privind dezmembramintele dreptului de proprietate, drepturi reale de garanție și sarcini	Referințe
NU SUNT	

## Teren

Nr cadastral	Suprafața (mp)*	Observații / Referințe
	2.700	

\* Suprafața este determinată în planul de proiecție Stereo 70.



## Date referitoare la teren

Crt	Categorie folosință	Intra vilan	Suprafața (mp)	Tarla	Parcelă	Nr. topo	Observații / Referințe
1	arabil	NU	2.700	42	220/36	-	

## Lungime Segmente

1) Valorile lungimilor segmentelor sunt obținute din proiecție în plan.

Punct început	X / Y	Punct sfârșit	X / Y	Lungime segment (** (m)
1	573.506,171 376.573,285	2	573.579,35 376.245,141	336.205
2	573.579,35 376.245,141	3	573.587,113 376.247,964	8.26
3	573.587,113 376.247,964	4	573.516,799 376.563,258	323.039
4	573.516,799 376.563,258	5	573.512,857 376.566,977	5.419
5	573.512,857 376.566,977	1	573.506,171 376.573,285	9.192

**\*\* Lungimile segmentelor sunt determinate în planul de proiecție Stereo 70 și sunt rotunjite la 1 milimetru.**

**\*\*\* Distanța dintre puncte este formată din segmente cumulate ce sunt mai mici decât valoarea 1 milimetru.**



**DATE DESPRE IMOBILUL NR. 7576**

Oficiul de Cadastru și Publicitate Imobiliară PRAHOVA  
Biroul de Cadastru și Publicitate Imobiliară Ploiești

**A. Partea I. Descrierea imobilului**

TEREN Extravilan

Nr. CF vechi:2876

Nr. cadastral vechi:10160

Adresa: Jud. Prahova

Nr. Crt	Nr cadastral Nr. topografic	Suprafața* (mp)	Observații / Referințe
A1	20321	2.061	Sector cadastral:42 Teren neimprejmuit;

**B. Partea II. Proprietari și acte**

Inscrieri privitoare la dreptul de proprietate și alte drepturi reale		Referințe
<b>24857 / 24/05/2007</b>		
Act Notarial nr. 1198, din 02/05/2007 emis de NP PUSCASU ION;		
B7	Intabulare, drept de PROPRIETATE, dobandit prin Conventie, cota actuala 1/1, cota initiala 1/1 1) ILIE GHEORGHE-EMIL 2) ILIE ALICE-NICOLETA	A1
<b>13907 / 01/03/2013</b>		
Act Notarial nr. 1022, din 28/02/2013 emis de NP IVAN CONSTANTIN;		
B8	se noteaza conventia matrimoniala intre sotii autentificata sub nr. 1022/28.02.2013 de NP Ivan Constantin, incheiata intre Ilie Gheorghe-Emil si Ilie Alice Nicoleta	A1
<b>18023 / 24/02/2016</b>		
Act Normativ nr. 17, din 07/03/2014 emis de Parlamentul Romaniei;		
B9	Imobil aflat sub incidenta art.3 alin.(1) din Legea 17/2014, dobandit prin Lege	A1

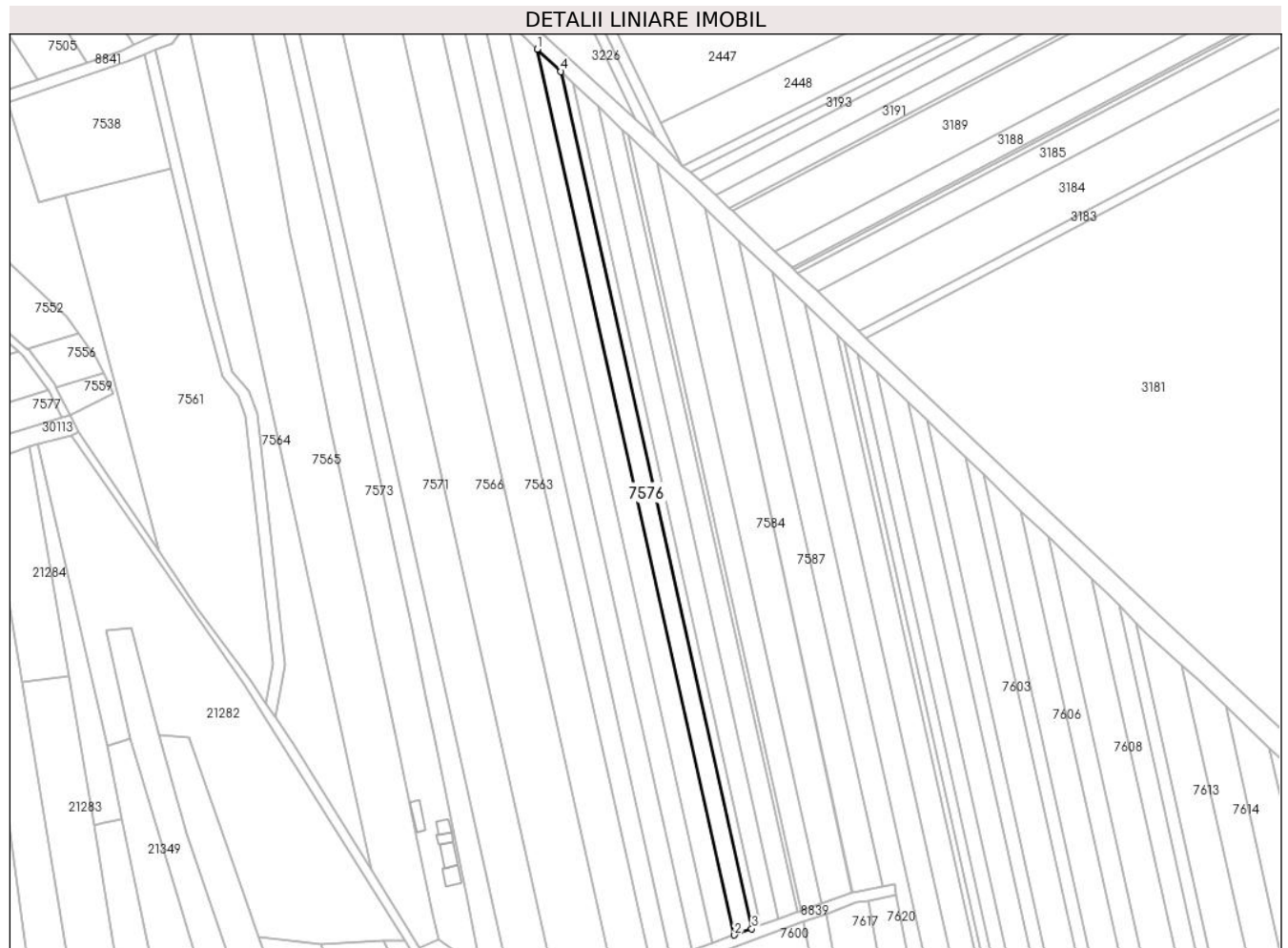
**C. Partea III. SARCINI .**

Inscrieri privind dezmembramintele dreptului de proprietate, drepturi reale de garanție și sarcini	Referințe
NU SUNT	

**Teren**

Nr cadastral	Suprafața (mp)*	Observații / Referințe
20321	2.061	

\* Suprafața este determinată în planul de proiecție Stereo 70.



**Date referitoare la teren**

Crt	Categorie folosință	Intravilan	Suprafața (mp)	Tarla	Parcelă	Nr. topo	Observații / Referințe
1	arabil	NU	2.061	42	A 220/37 LOT 3	-	

**Lungime Segmente**

1) Valorile lungimilor segmentelor sunt obținute din proiecție în plan.

Punct început	X / Y	Punct sfârșit	X / Y	Lungime segment (** (m)
1	573.516,799 376.563,258	2	573.587,113 376.247,964	323.039
2	573.587,113 376.247,964	3	573.593,258 376.250,199	6.539
3	573.593,258 376.250,199	4	573.525,214 376.555,319	312.615
4	573.525,214 376.555,319	1	573.516,799 376.563,258	11.569



**\*\* Lungimile segmentelor sunt determinate în planul de proiecție Stereo 70 și sunt rotunjite la 1 milimetru.**

**\*\*\* Distanța dintre puncte este formată din segmente cumulate ce sunt mai mici decât valoarea 1 milimetru.**



**DATE DESPRE IMOBILUL NR. 7577**

Oficiul de Cadastru și Publicitate Imobiliară PRAHOVA  
Biroul de Cadastru și Publicitate Imobiliară Ploiești

**A. Partea I. Descrierea imobilului**

TEREN Extravilan

Adresa: Jud. Prahova

Nr. Crt	Nr cadastral Nr. topografic	Suprafața* (mp)	Observații / Referințe
A1		2.285	Sector cadastral:42 Teren neimprejmuit;

**B. Partea II. Proprietari și acte**

Inscrieri privitoare la dreptul de proprietate și alte drepturi reale		Referințe
/		
Act Administrativ nr. 76590, din 28/06/2002 emis de CJSDPAT PRAHOVA;		
B1	Intabulare, drept de PROPRIETATE, dobandit prin Reconstituire, cota actuala 1/1, cota initiala 1/1 1) DOBRE N GHEORGHE	A1

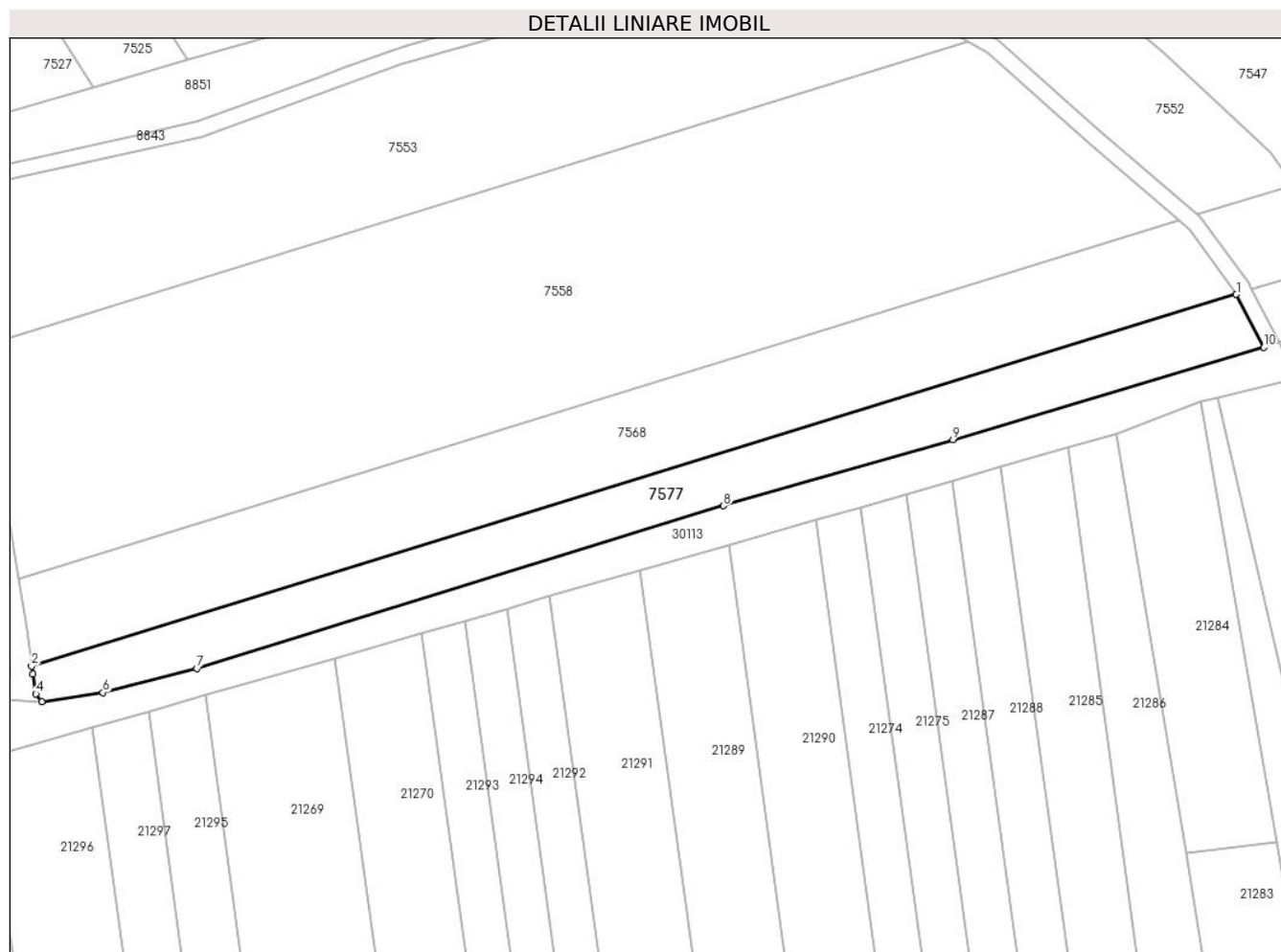
**C. Partea III. SARCINI .**

Inscrieri privind dezmembramintele dreptului de proprietate, drepturi reale de garanție și sarcini	Referințe
NU SUNT	

### Teren

Nr cadastral	Suprafața (mp)*	Observații / Referințe
	2.285	

\* Suprafața este determinată în planul de proiecție Stereo 70.



### Date referitoare la teren

Crt	Categorie folosință	Intra vilan	Suprafața (mp)	Tarla	Parcelă	Nr. topo	Observații / Referințe
1	arabil	NU	2.285	42	225/1	-	DIFERENȚA DE SUPRAFAȚA DE 165MP SE REGĂSEȘTE LA ID 7559

### Lungime Segmente

1) Valorile lungimilor segmentelor sunt obținute din proiecție în plan.

Punct început	X / Y	Punct sfârșit	X / Y	Lungime segment (** (m)
1	573.342,396 376.441,892	2	573.118,349 376.372,791	234.461
2	573.118,349 376.372,791	3	573.118,537 376.371,31	1.493
3	573.118,537 376.371,31	4	573.119,16 376.367,634	3.728
4	573.119,16 376.367,634	5	573.120,274 376.366,204	1.813
5	573.120,274 376.366,204	6	573.131,62 376.367,906	11.473

Punct început	X / Y	Punct sfârșit	X / Y	Lungime segment (** (m)
6	573.131,62 376.367,906	7	573.149,07 376.372,391	18.017
7	573.149,07 376.372,391	8	573.247,022 376.402,602	102.505
8	573.247,022 376.402,602	9	573.289,69 376.414,867	44.396
9	573.289,69 376.414,867	10	573.347,506 376.432,046	60.314
10	573.347,506 376.432,046	1	573.342,396 376.441,892	11.093

\*\* Lungimile segmentelor sunt determinate în planul de proiecție Stereo 70 și sunt rotunjite la 1 milimetru.

\*\*\* Distanța dintre puncte este formată din segmente cumulate ce sunt mai mici decât valoarea 1 milimetru.



**DATE DESPRE IMOBILUL NR. 7578**

Oficiul de Cadastru și Publicitate Imobiliară PRAHOVA  
Biroul de Cadastru și Publicitate Imobiliară Ploiești

**A. Partea I. Descrierea imobilului**

TEREN Extravilan

Nr. CF vechi:2875

Nr. cadastral vechi:10159

Adresa: Jud. Prahova

Nr. Crt	Nr cadastral Nr. topografic	Suprafața* (mp)	Observații / Referințe
A1	20320	1.031	Sector cadastral:42 Teren neimprejmuit;

**B. Partea II. Proprietari și acte**

Inscrieri privitoare la dreptul de proprietate și alte drepturi reale		Referințe
<b>20307 / 07/05/2007</b>		
Act Notarial nr. 1197, din 02/05/2007 emis de NP PUSCASU ION;		
B0	Se infiintează cartea funciara nr. 2875 a unitatii administrativ teritoriale Târgșoru Vechi , care cuprinde imobilul cu numarul cadastral 10159 descris la PI/A+1, rezultat din dezmembrarea imobilului cu numarul cadastral 10154 / cu numar cadastral hartie 1701 din cartea funciara nr. 1266 a aceleiasi unitati administrativ teritoriale.	A1
<b>20319 / 07/05/2007</b>		
Act Notarial nr. 1197, din 02/05/2007 emis de NP PUSCASU ION;		
B7	Intabulare, drept de PROPRIETATEpartaj, dobandit prin Conventie, cota actuala 1/1, cota initiala 1/1 1) MIHALACHE MARIA	A1
<b>18022 / 24/02/2016</b>		
Act Normativ nr. 17, din 07/03/2014 emis de Parlamentul Romaniei;		
B8	Imobil aflat sub incidenta art.3 alin.(1) din Legea nr. 17/2014	A1

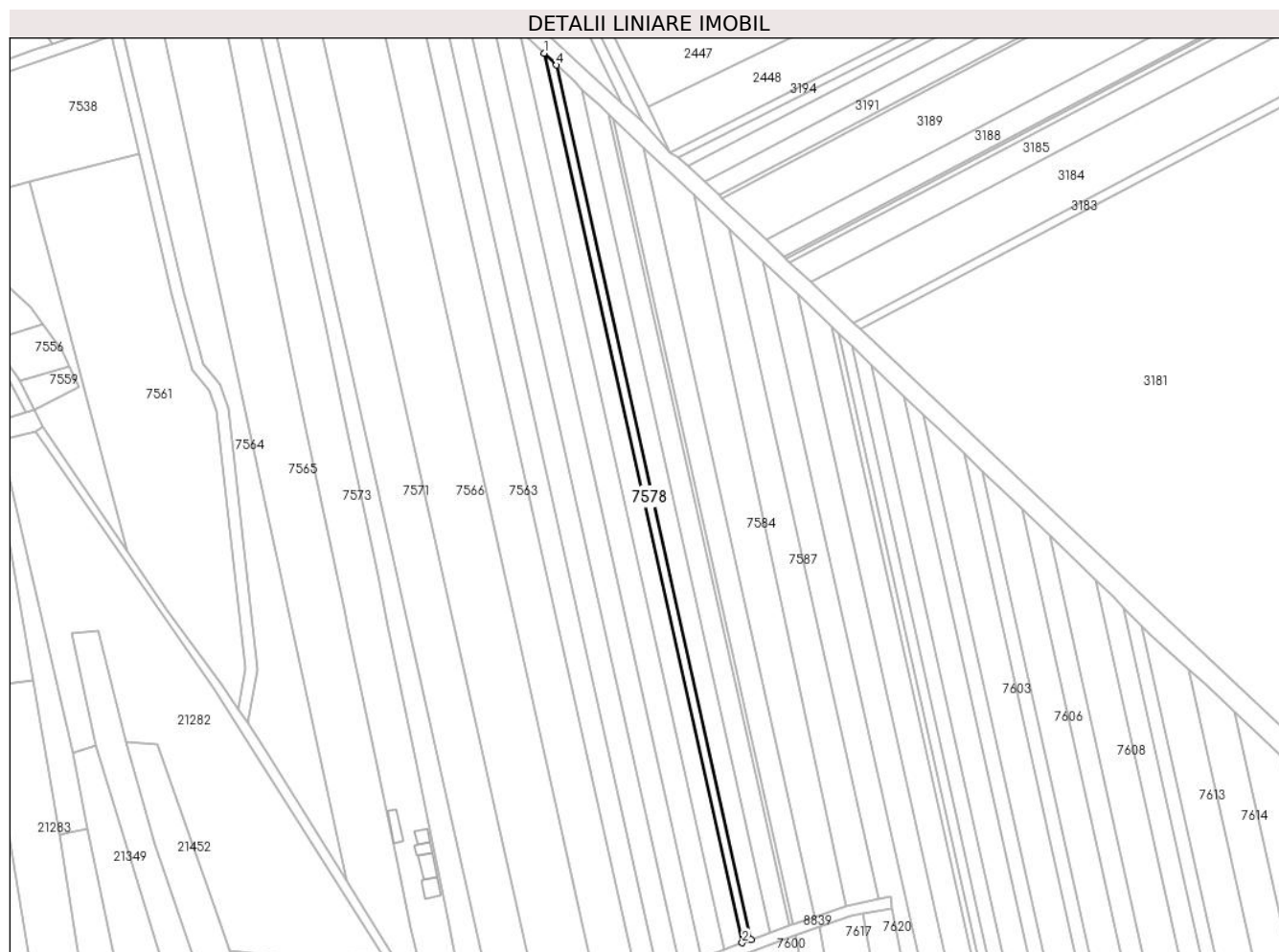
**C. Partea III. SARCINI .**

Inscrieri privind dezmembramintele dreptului de proprietate, drepturi reale de garanție și sarcini	Referințe
NU SUNT	

## Teren

Nr cadastral	Suprafața (mp)*	Observații / Referințe
20320	1.031	

\* Suprafața este determinată în planul de proiecție Stereo 70.



## Date referitoare la teren

Crt	Categorie folosință	Intravilan	Suprafața (mp)	Tarla	Parcelă	Nr. topo	Observații / Referințe
1	arabil	NU	1.031	42	A 220/37 LOT 2	-	

## Lungime Segmente

1) Valorile lungimilor segmentelor sunt obținute din proiecție în plan.

Punct început	X / Y	Punct sfârșit	X / Y	Lungime segment (** (m)
1	573.525,214 376.555,319	2	573.593,258 376.250,199	312.615
2	573.593,258 376.250,199	3	573.596,411 376.251,345	3.355
3	573.596,411 376.251,345	4	573.529,53 376.551,247	307.269
4	573.529,53 376.551,247	1	573.525,214 376.555,319	5.934



**\*\* Lungimile segmentelor sunt determinate în planul de proiecție Stereo 70 și sunt rotunjite la 1 milimetru.**

**\*\*\* Distanța dintre puncte este formată din segmente cumulate ce sunt mai mici decât valoarea 1 milimetru.**



**DATE DESPRE IMOBILUL NR. 7579**

Oficiul de Cadastru și Publicitate Imobiliară PRAHOVA  
Biroul de Cadastru și Publicitate Imobiliară Ploiești

**A. Partea I. Descrierea imobilului**

TEREN Intravilan

Adresa: Loc. Târgșoru Vechi, Str Principala, Jud. Prahova

Nr. Crt	Nr cadastral Nr. topografic	Suprafața* (mp)	Observații / Referințe
A1		Din acte: 1.261 Masurata: 1.184	Sector cadastral:42 Teren imprejmuit;

**Construcții**

Crt	Nr cadastral Nr. topografic	Adresa	Observații / Referințe
A1.1		Loc. Târgșoru Vechi, Str Principala, Jud. Prahova	Nr. niveluri:1; S. construita la sol:124 mp; S. construita desfasurata:124 mp; Cladire de locuit, regim inaltime P
A1.2		Loc. Târgșoru Vechi, Str Principala, Jud. Prahova	Nr. niveluri:1; S. construita la sol:27 mp; S. construita desfasurata:27 mp; Cladire anexa, regim inaltime P
A1.3		Loc. Târgșoru Vechi, Str Principala, Jud. Prahova	Nr. niveluri:1; S. construita la sol:27 mp; S. construita desfasurata:27 mp; Cladire anexa, regim inaltime P

**B. Partea II. Proprietari și acte**

Inscrieri privitoare la dreptul de proprietate și alte drepturi reale		Referințe
/		
Act Administrativ nr. 113201, din 29/07/2003 emis de CJSDPAT PRAHOVA;		
B1	Intabulare, drept de PROPRIETATE, dobandit prin Reconstituire, cota actuala 1/1, cota initiala 1/1 1) STROIE IOAN	A1
Act Administrativ nr. 14456, din 13/09/2024 emis de PRIMĂRIA COMUNEI TÂRGȘORU VECHI (în baza art. 12, alin. 16 din Legea 7);		
B2	Intabulare, drept de PROPRIETATE, dobandit prin Lege, cota actuala 1/1, cota initiala 1/1 1) STROIE IOAN	A1.1, A1.2, A1.3

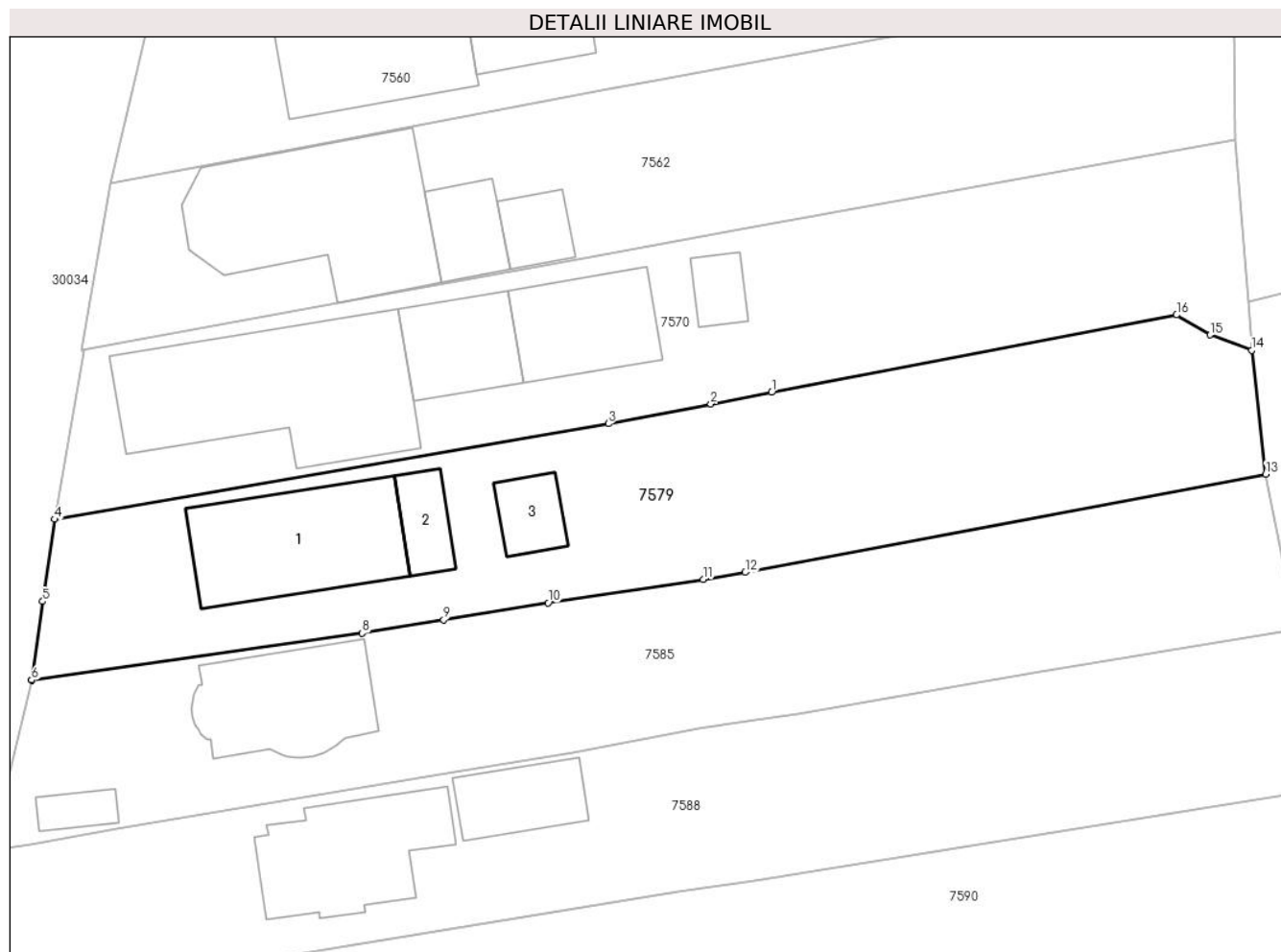
**C. Partea III. SARCINI .**

Inscrieri privind dezmembramintele dreptului de proprietate, drepturi reale de garanție și sarcini	Referințe
NU SUNT	

## Teren

Nr cadastral	Suprafața (mp)*	Observații / Referințe
	Din acte: 1.261 Masurata: 1.184	

\* Suprafața este determinată în planul de proiecție Stereo 70.



## Date referitoare la teren

Crt	Categorie folosință	Intra vilan	Suprafața (mp)	Tarla	Parcelă	Nr. topo	Observații / Referințe
1	curți constructii	DA	659	2	99, 100	-	
2	arabil	DA	526	2	100	-	

## Date referitoare la construcții

Crt	Număr	Destinație construcție	Supraf. (mp)	Situație juridică	Observații / Referințe
A1.1		construcții de locuințe	124	Cu acte	Nr. niveluri:1; S. construita la sol:124 mp; S. construita desfasurata:124 mp; Cladire de locuit, regim inaltime P
A1.2		construcții anexa	27	Cu acte	Nr. niveluri:1; S. construita la sol:27 mp; S. construita desfasurata:27 mp; Cladire anexa, regim inaltime P
A1.3		construcții anexa	27	Cu acte	Nr. niveluri:1; S. construita la sol:27 mp; S. construita desfasurata:27 mp; Cladire anexa, regim inaltime P

**Lungime Segmente**

1) Valorile lungimilor segmentelor sunt obținute din proiecție în plan.

Punct început	X / Y	Punct sfârșit	X / Y	Lungime segment (** (m)
1	572.952,498 376.408,188	2	572.947,89 376.407,306	4.692
2	572.947,89 376.407,306	3	572.940,099 376.405,816	7.932
3	572.940,099 376.405,816	4	572.897,976 376.398,537	42.747
4	572.897,976 376.398,537	5	572.897,059 376.392,288	6.316
5	572.897,059 376.392,288	6	572.896,219 376.386,307	6.04
6	572.896,219 376.386,307	7	572.896,217 376.386,296	0.011
7	572.896,217 376.386,296	8	572.921,367 376.389,866	25.402
8	572.921,367 376.389,866	9	572.927,558 376.390,882	6.274
9	572.927,558 376.390,882	10	572.935,511 376.392,188	8.06
10	572.935,511 376.392,188	11	572.947,298 376.393,961	11.92
11	572.947,298 376.393,961	12	572.950,482 376.394,489	3.227
12	572.950,482 376.394,489	13	572.990,098 376.401,97	40.316
13	572.990,098 376.401,97	14	572.989,034 376.411,388	9.478
14	572.989,034 376.411,388	15	572.985,878 376.412,568	3.369
15	572.985,878 376.412,568	16	572.983,317 376.414,082	2.975
16	572.983,317 376.414,082	1	572.952,498 376.408,188	31.378

\*\* Lungimile segmentelor sunt determinate în planul de proiecție Stereo 70 și sunt rotunjite la 1 milimetru.

\*\*\* Distanța dintre puncte este formată din segmente cumulate ce sunt mai mici decât valoarea 1 milimetru.



**DATE DESPRE IMOBILUL NR. 7580**

Oficiul de Cadastru și Publicitate Imobiliară PRAHOVA  
Biroul de Cadastru și Publicitate Imobiliară Ploiești

**A. Partea I. Descrierea imobilului**

TEREN Extravilan

Nr. CF vechi:2874

Nr. cadastral vechi:10158

Adresa: Jud. Prahova

Nr. Crt	Nr cadastral Nr. topografic	Suprafața* (mp)	Observații / Referințe
A1	20319	2.060	Sector cadastral:42 Teren neimprejmuț;

**B. Partea II. Proprietari și acte**

Inscrieri privitoare la dreptul de proprietate și alte drepturi reale		Referințe
<b>18021 / 24/02/2016</b>		
Act Normativ nr. 17, din 07/03/2014 emis de Parlamentul Romaniei;		
B8	Imobil aflat sub incidenta art.3 alin.(1) din Legea 17/2014	A1
<b>17049 / 05/02/2021</b>		
Act Notarial nr. 5, din 05/02/2021 emis de NP Cosma ANDREEA;		
B9	Intabulare, drept de PROPRIETATE, dobândit prin Succesiune, cota actuala 1/1, cota initiala 1/1 1) <b>NEGOI BOGDAN-ROMEO</b>	A1

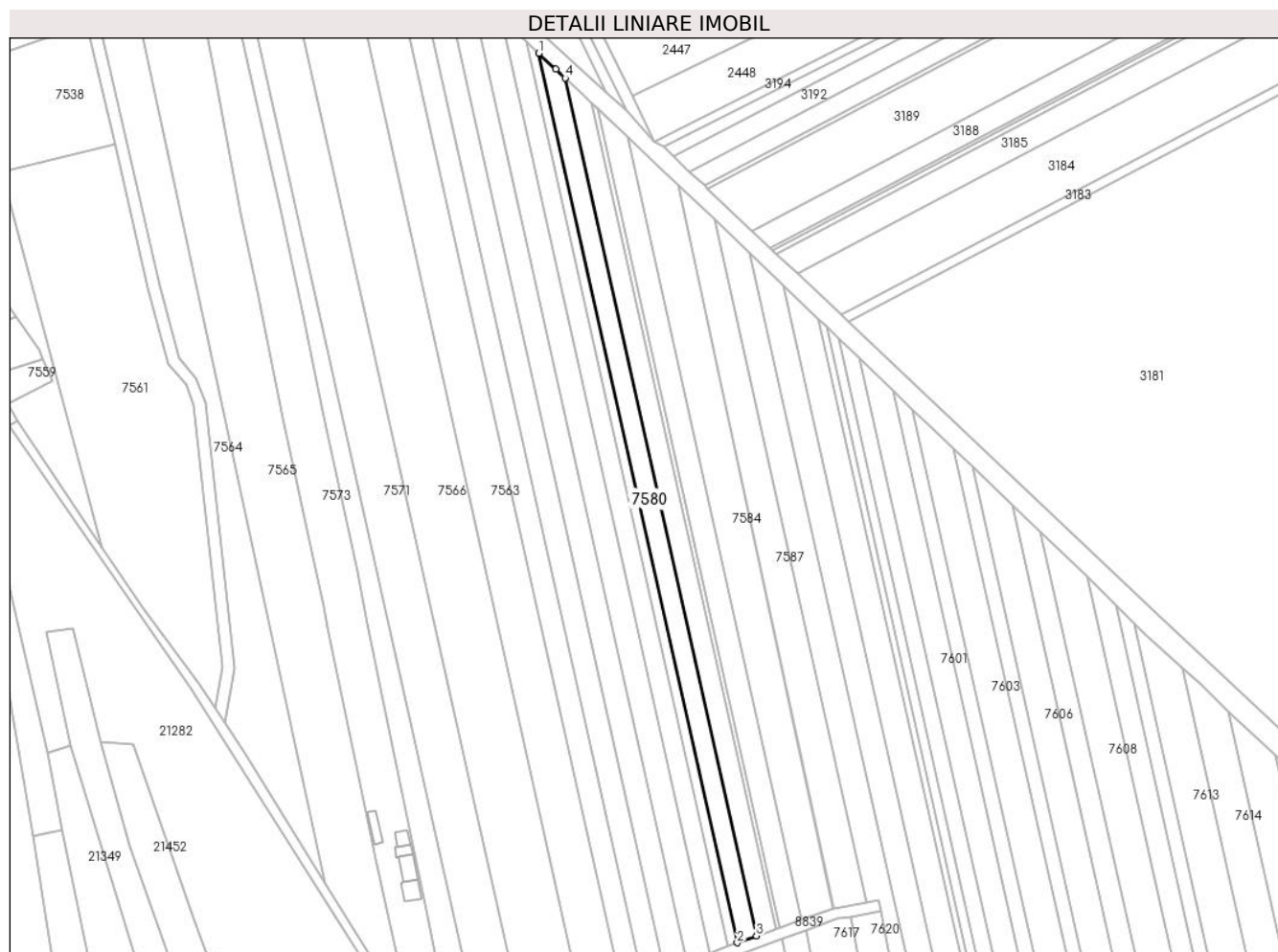
**C. Partea III. SARCINI .**

Inscrieri privind dezmembramintele dreptului de proprietate, drepturi reale de garanție și sarcini	Referințe
NU SUNT	

## Teren

Nr cadastral	Suprafața (mp)*	Observații / Referințe
20319	2.060	

\* Suprafața este determinată în planul de proiecție Stereo 70.



## Date referitoare la teren

Crt	Categorie folosință	Intravilan	Suprafața (mp)	Tarla	Parcelă	Nr. topo	Observații / Referințe
1	arabil	NU	2.060	42	220/37	-	

## Lungime Segmente

1) Valorile lungimilor segmentelor sunt obținute din proiecție în plan.

Punct început	X / Y	Punct sfârșit	X / Y	Lungime segment (** (m)
1	573.529,53 376.551,247	2	573.596,411 376.251,345	307.269
2	573.596,411 376.251,345	3	573.602,88 376.253,697	6.883
3	573.602,88 376.253,697	4	573.538,387 376.542,891	296.298
4	573.538,387 376.542,891	5	573.535,24 376.545,86	4.326
5	573.535,24 376.545,86	1	573.529,53 376.551,247	7.85



**\*\* Lungimile segmentelor sunt determinate în planul de proiecție Stereo 70 și sunt rotunjite la 1 milimetru.**

**\*\*\* Distanța dintre puncte este formată din segmente cumulate ce sunt mai mici decât valoarea 1 milimetru.**



**DATE DESPRE IMOBILUL NR. 7581**

Oficiul de Cadastru și Publicitate Imobiliară PRAHOVA  
Biroul de Cadastru și Publicitate Imobiliară Ploiești

**A. Partea I. Descrierea imobilului**

TEREN Extravilan

Adresa: Jud. Prahova

Nr. Crt	Nr cadastral Nr. topografic	Suprafața* (mp)	Observații / Referințe
A1		2.000	Sector cadastral:42 Teren neimprejmuit;

**B. Partea II. Proprietari și acte**

Inscrieri privitoare la dreptul de proprietate și alte drepturi reale	Referințe
/	
Act Administrativ nr. 73304, din 25/11/1997 emis de CJSDPAT PRAHOVA;	
B1	A1
Intabulare, drept de PROPRIETATE, dobandit prin Reconstituire, cota actuala 1/1, cota initiala 1/1	
1) MÂNDICĂ GHEORGHE TUDOR	

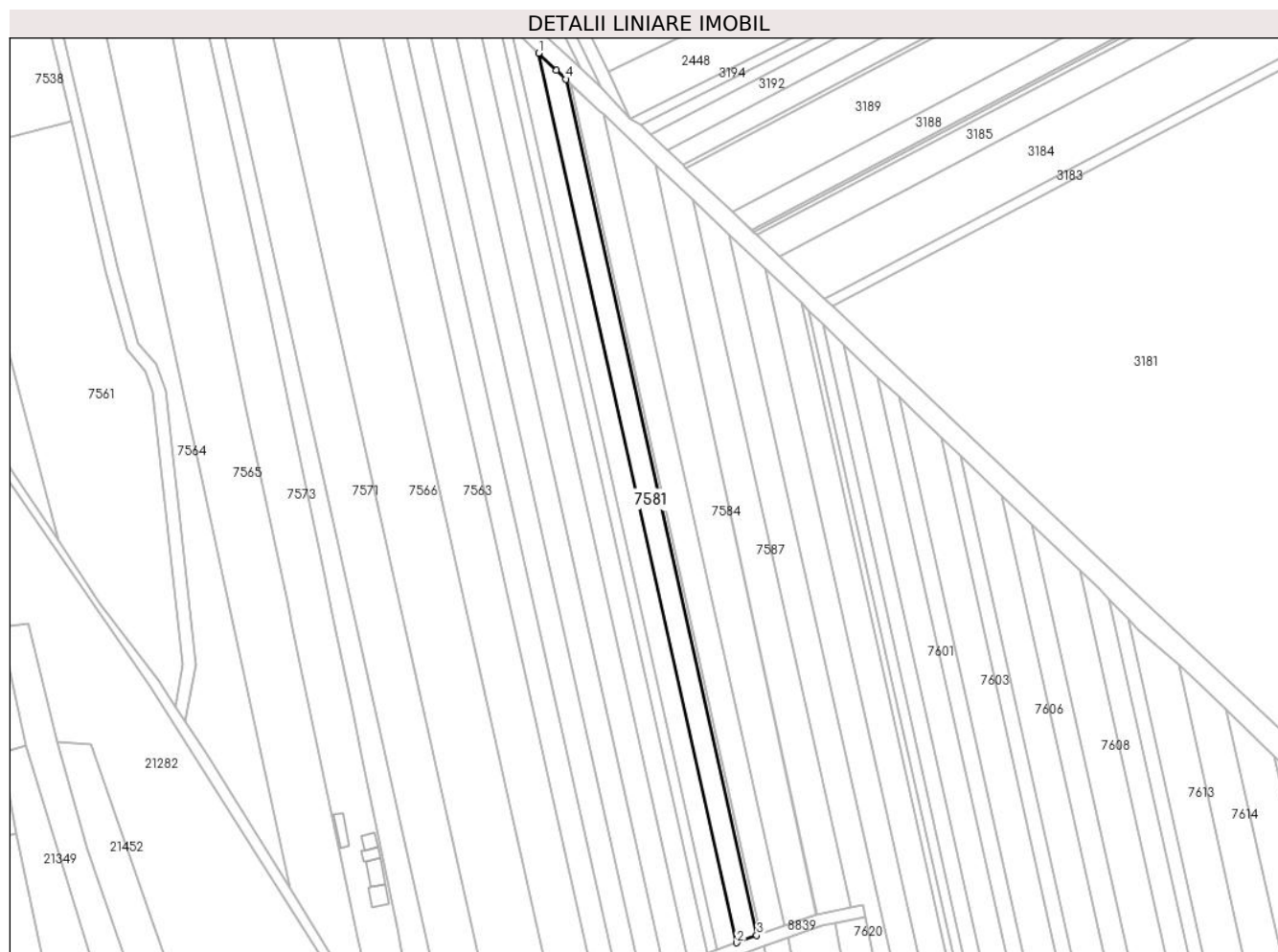
**C. Partea III. SARCINI .**

Inscrieri privind dezmembramintele dreptului de proprietate, drepturi reale de garanție și sarcini	Referințe
NU SUNT	

## Teren

Nr cadastral	Suprafața (mp)*	Observații / Referințe
	2.000	

\* Suprafața este determinată în planul de proiecție Stereo 70.



## Date referitoare la teren

Crt	Categorie folosință	Intravilan	Suprafața (mp)	Tarla	Parcelă	Nr. topo	Observații / Referințe
1	arabil	NU	2.000	42	220/38	-	

## Lungime Segmente

1) Valorile lungimilor segmentelor sunt obținute din proiecție în plan.

Punct început	X / Y	Punct sfârșit	X / Y	Lungime segment (** (m)
1	573.538,387 376.542,891	2	573.602,88 376.253,697	296.298
2	573.602,88 376.253,697	3	573.609,399 376.256,067	6.936
3	573.609,399 376.256,067	4	573.547,315 376.534,46	285.232
4	573.547,315 376.534,46	5	573.544,26 376.537,35	4.205
5	573.544,26 376.537,35	1	573.538,387 376.542,891	8.074

**\*\* Lungimile segmentelor sunt determinate în planul de proiecție Stereo 70 și sunt rotunjite la 1 milimetru.**

**\*\*\* Distanța dintre puncte este formată din segmente cumulate ce sunt mai mici decât valoarea 1 milimetru.**



**DATE DESPRE IMOBILUL NR. 7582**

Oficiul de Cadastru și Publicitate Imobiliară PRAHOVA  
Biroul de Cadastru și Publicitate Imobiliară Ploiești

**A. Partea I. Descrierea imobilului**

TEREN Extravilan

Adresa: Jud. Prahova

Nr. Crt	Nr cadastral Nr. topografic	Suprafața* (mp)	Observații / Referințe
A1		400	Sector cadastral:42 Teren neimprejmut;

**B. Partea II. Proprietari și acte**

Inscrieri privitoare la dreptul de proprietate și alte drepturi reale		Referințe
/		
Act Administrativ nr. 215270, din 14/06/2021 emis de CJSDPAT PRAHOVA;		
B1	Intabulare, drept de PROPRIETATE, dobandit prin Reconstituire, cota actuala 1/1, cota initiala 1/1 1) AGA GHEORGHE 2) MIHAILA MARIA 3) MANDICA ELENA 4) PAUN NICOLAE	A1

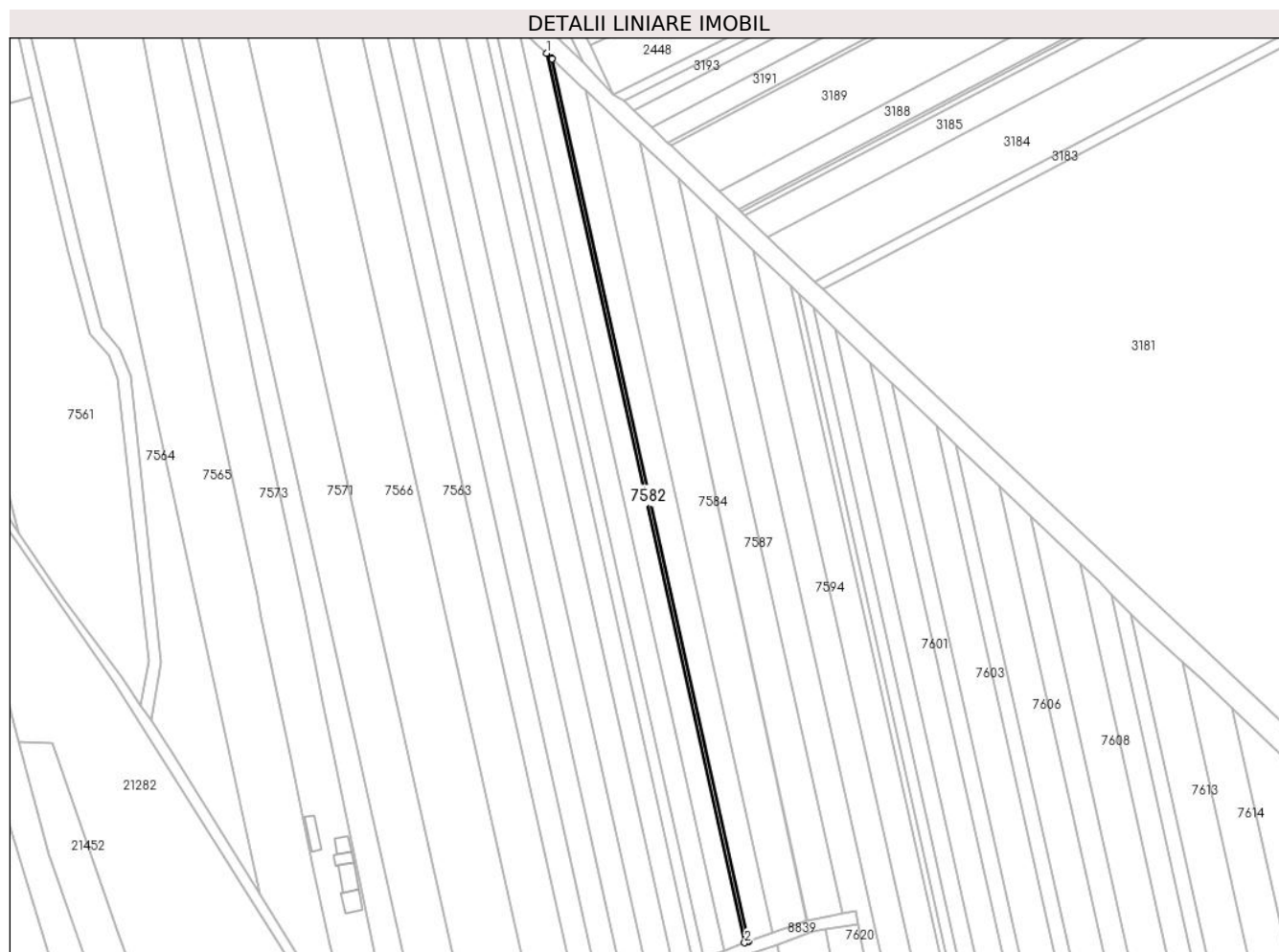
**C. Partea III. SARCINI .**

Inscrieri privind dezmembramintele dreptului de proprietate, drepturi reale de garanție și sarcini	Referințe
NU SUNT	

## Teren

Nr cadastral	Suprafața (mp)*	Observații / Referințe
	400	

\* Suprafața este determinată în planul de proiecție Stereo 70.



## Date referitoare la teren

Crt	Categorie folosință	Intravilan	Suprafața (mp)	Tarla	Parcelă	Nr. topo	Observații / Referințe
1	arabil	NU	400	42	220/38/1	-	

## Lungime Segmente

1) Valorile lungimilor segmentelor sunt obținute din proiecție în plan.

Punct început	X / Y	Punct sfârșit	X / Y	Lungime segment (** (m)
1	573.547,315 376.534,46	2	573.609,399 376.256,067	285.232
2	573.609,399 376.256,067	3	573.610,292 376.256,392	0.95
3	573.610,292 376.256,392	4	573.610,734 376.256,547	0.468
4	573.610,734 376.256,547	5	573.549,143 376.532,731	282.968
5	573.549,143 376.532,731	6	573.548,9 376.532,96	0.334



Punct început	X / Y	Punct sfârșit	X / Y	Lungime segment (** (m)
6	573.548,9 376.532,96	1	573.547,315 376.534,46	2.182

\*\* Lungimile segmentelor sunt determinate în planul de proiecție Stereo 70 și sunt rotunjite la 1 milimetru.

\*\*\* Distanța dintre puncte este formată din segmente cumulate ce sunt mai mici decât valoarea 1 milimetru.



**DATE DESPRE IMOBILUL NR. 7583**

Oficiul de Cadastru și Publicitate Imobiliară PRAHOVA  
Biroul de Cadastru și Publicitate Imobiliară Ploiești

**A. Partea I. Descrierea imobilului**

TEREN Extravilan

Adresa: Jud. Prahova

Nr. Crt	Nr cadastral Nr. topografic	Suprafața* (mp)	Observații / Referințe
A1	26330	2.200	Sector cadastral:42 Teren neimprejmuit;

**B. Partea II. Proprietari și acte**

Inscrieri privitoare la dreptul de proprietate și alte drepturi reale	Referințe
<b>3947 / 20/01/2015</b>	
Act Notarial nr. 20, din 14/01/2015 emis de NP DINU VLAD ALEXANDRU;	
B10	Intabulare, drept de PROPRIETATEpartaj, dobandit prin Conventie, cota actuala 1/1, cota initiala 1/1 1) ILIE CRISTIAN
<b>17998 / 24/02/2016</b>	
Act Normativ nr. 17, din 07/03/2014 emis de Parlamentul Romaniei;	
B11	Imobil aflat sub incidenta art.3 alin.(1) din Legea 17/2014, dobandit prin Lege

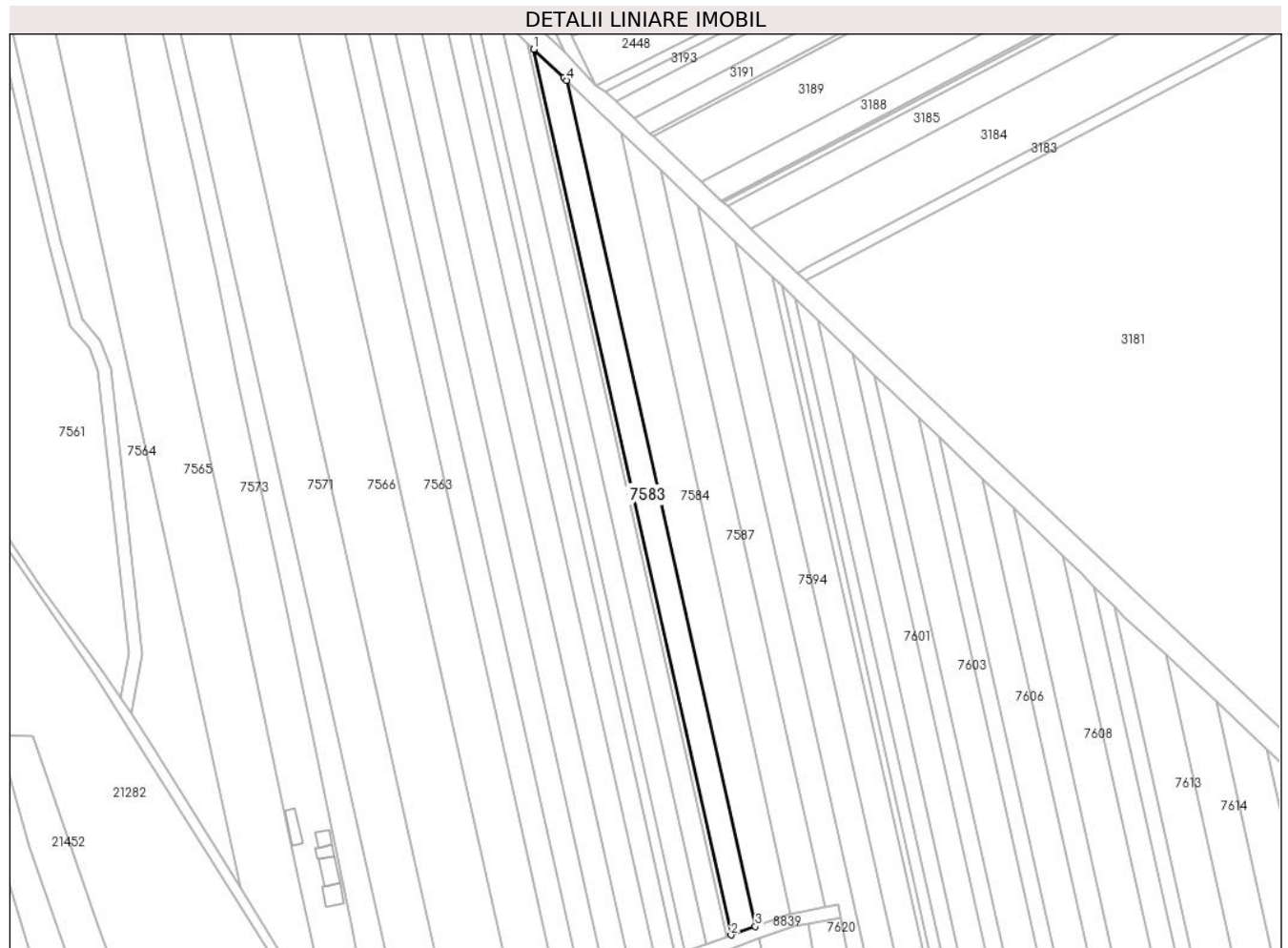
**C. Partea III. SARCINI .**

Inscrieri privind dezmembramintele dreptului de proprietate, drepturi reale de garanție și sarcini	Referințe
NU SUNT	

**Teren**

Nr cadastral	Suprafața (mp)*	Observații / Referințe
26330	2.200	

\* Suprafața este determinată în planul de proiecție Stereo 70.



**Date referitoare la teren**

Crt	Categorie folosință	Intra vilan	Suprafața (mp)	Tarla	Parcelă	Nr. topo	Observații / Referințe
1	arabil	NU	2.200	42	A220/39	-	

**Lungime Segmente**

1) Valorile lungimilor segmentelor sunt obținute din proiecție în plan.

Punct început	X / Y	Punct sfârșit	X / Y	Lungime segment (** (m)
1	573.549,143 376.532,731	2	573.610,734 376.256,547	282.968
2	573.610,734 376.256,547	3	573.618,291 376.259,202	8.01
3	573.618,291 376.259,202	4	573.559,467 376.522,977	270.255
4	573.559,467 376.522,977	5	573.558,5 376.523,89	1.33
5	573.558,5 376.523,89	1	573.549,143 376.532,731	12.873

**\*\* Lungimile segmentelor sunt determinate în planul de proiecție Stereo 70 și sunt rotunjite la 1 milimetru.**

**\*\*\* Distanța dintre puncte este formată din segmente cumulate ce sunt mai mici decât valoarea 1 milimetru.**



**DATE DESPRE IMOBILUL NR. 7584**

Oficiul de Cadastru și Publicitate Imobiliară PRAHOVA  
Biroul de Cadastru și Publicitate Imobiliară Ploiești

**A. Partea I. Descrierea imobilului**

TEREN Extravilan

Adresa: Jud. Prahova

Nr. Crt	Nr cadastral Nr. topografic	Suprafața* (mp)	Observații / Referințe
A1		3.200	Sector cadastral:42 Teren neimprejmuit;

**B. Partea II. Proprietari și acte**

Inscrieri privitoare la dreptul de proprietate și alte drepturi reale	Referințe
/	
Act Administrativ nr. 69457, din 06/08/1997 emis de CJSDPAT PRAHOVA;	
B1	A1
Intabulare, drept de PROPRIETATE, dobandit prin Reconstituire, cota actuala 1/1, cota initiala 1/1	
1) LICĂ M STELIAN	

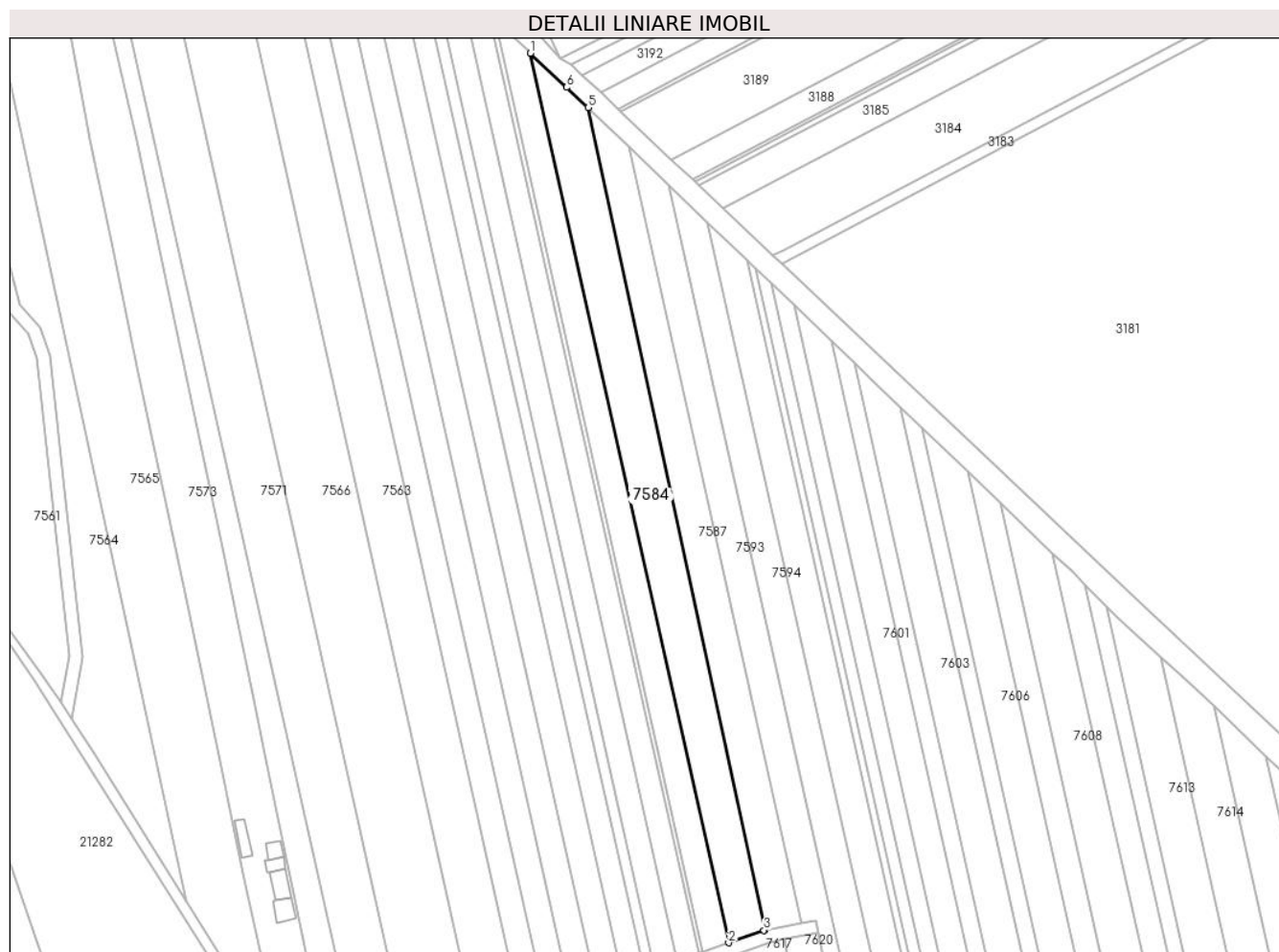
**C. Partea III. SARCINI .**

Inscrieri privind dezmembramintele dreptului de proprietate, drepturi reale de garanție și sarcini	Referințe
NU SUNT	

## Teren

Nr cadastral	Suprafața (mp)*	Observații / Referințe
	3.200	

\* Suprafața este determinată în planul de proiecție Stereo 70.



## Date referitoare la teren

Crt	Categorie folosință	Intravilan	Suprafața (mp)	Tarla	Parcelă	Nr. topo	Observații / Referințe
1	arabil	NU	3.200	42	220/40	-	

## Lungime Segmente

1) Valorile lungimilor segmentelor sunt obținute din proiecție în plan.

Punct început	X / Y	Punct sfârșit	X / Y	Lungime segment (** (m)
1	573.559,467 376.522,977	2	573.618,291 376.259,202	270.255
2	573.618,291 376.259,202	3	573.628,81 376.262,898	11.149
3	573.628,81 376.262,898	4	573.629,11 376.262,958	0.306
4	573.629,11 376.262,958	5	573.576,589 376.506,804	249.438
5	573.576,589 376.506,804	6	573.570,193 376.512,845	8.798



Punct început	X / Y	Punct sfârșit	X / Y	Lungime segment (** (m)
6	573.570,193 376.512,845	1	573.559,467 376.522,977	14.755

\*\* Lungimile segmentelor sunt determinate în planul de proiecție Stereo 70 și sunt rotunjite la 1 milimetru.

\*\*\* Distanța dintre puncte este formată din segmente cumulate ce sunt mai mici decât valoarea 1 milimetru.



**DATE DESPRE IMOBILUL NR. 7585**

Oficiul de Cadastru și Publicitate Imobiliară PRAHOVA  
Biroul de Cadastru și Publicitate Imobiliară Ploiești

**A. Partea I. Descrierea imobilului**

TEREN Intravilan

Adresa: Loc. Târgșoru Vechi, Str Principala, Jud. Prahova

Nr. Crt	Nr cadastral Nr. topografic	Suprafața* (mp)	Observații / Referințe
A1	24969	Din acte: 1.207 Masurata: 1.141	Sector cadastral:42 Teren imprejmuit;

**Construcții**

Crt	Nr cadastral Nr. topografic	Adresa	Observații / Referințe
A1.1	24969-C1	Loc. Târgșoru Vechi, Str Principala, Jud. Prahova	Nr. niveluri:2; S. construita la sol:99 mp; S. construita desfasurata:171 mp; LOCUINTA (P+M), CONSTRUITA IN ANUL 2013
A1.2		Loc. Târgșoru Vechi, Str Principala, Jud. Prahova	Nr. niveluri:1; S. construita la sol:16 mp; S. construita desfasurata:16 mp; Cladire anexa, regim inaltime P

**B. Partea II. Proprietari și acte**

Inscrieri privitoare la dreptul de proprietate și alte drepturi reale		Referințe
<b>53006 / 02/08/2013</b>		
Act Notarial nr. 2023, din 01/08/2013 emis de NP MEIROSU CARMEN;		
B5	Intabulare, drept de PROPRIETATEcumparare ca bun comun, dobandit prin Conventie, cota actuala 1/1, cota initiala 1/1 1) UNGUREANU STEFAN 2) UNGUREANU RUXANDA	A1
<b>45521 / 23/05/2018</b>		
Act Administrativ nr. 131, din 06/09/2013 emis de PRIMARIA TIRGȘORU VECHI (act administrativ nr 6230 din 14.05.2018, emis de PRIMARIA TIRGȘORU VECHI;act administrativ nr 29 din 27.11.2013, emis de PRIMARIA TIRGȘORU VECHI;act administrativ nr 40505 din 08.05.2018, emis de OCPI PRAHOVA;act notarial nr 2299 din 23.05.2018, emis de NP Tudose George Radu;act administrativ nr 6229 din 14.05.2018, emis de PRIMARIA TIRGȘORU VECHI;act administrativ nr 6228 din 14.05.2018, emis de PRIMARIA TIRGȘORU VECHI);		
B6	se noteaza actualizarea informatiilor cadastrale in sensul modificarii limitelor de proprietate si a suprafetei imobilului	A1
B7	se noteaza actualizarea informatiilor cadastrale in sensul schimbarii categoriei de folosinta din 'arabil' in 'curti constructii' pentru suprafata de 496 mp	A1
B8	Intabulare, drept de PROPRIETATE, dobandit prin Construire, cota actuala 1/1, cota initiala 1/1 1) UNGUREANU STEFAN 2) UNGUREANU RUXANDA	A1.1
B9	se noteaza actualizarea informatiilor cadastrale conform documentatiei anexate in sensul ca adresa actuala a imobilului este 'com. Tirgșorul Vechi, sat Tirgșoru Vechi, str. Principala, nr.31, T 2, P 101, jud.Prahova'	A1, A1.1
/		
Act Administrativ nr. 14456, din 13/09/2024 emis de PRIMARIA COMUNEI TÂRGȘORU VECHI (în baza art. 12, alin. 16 din Legea 7);		
B10	Intabulare, drept de PROPRIETATE, dobandit prin Lege, cota actuala 1/1, cota initiala 1/1 1) UNGUREANU STEFAN 2) UNGUREANU RUXANDA	A1.2

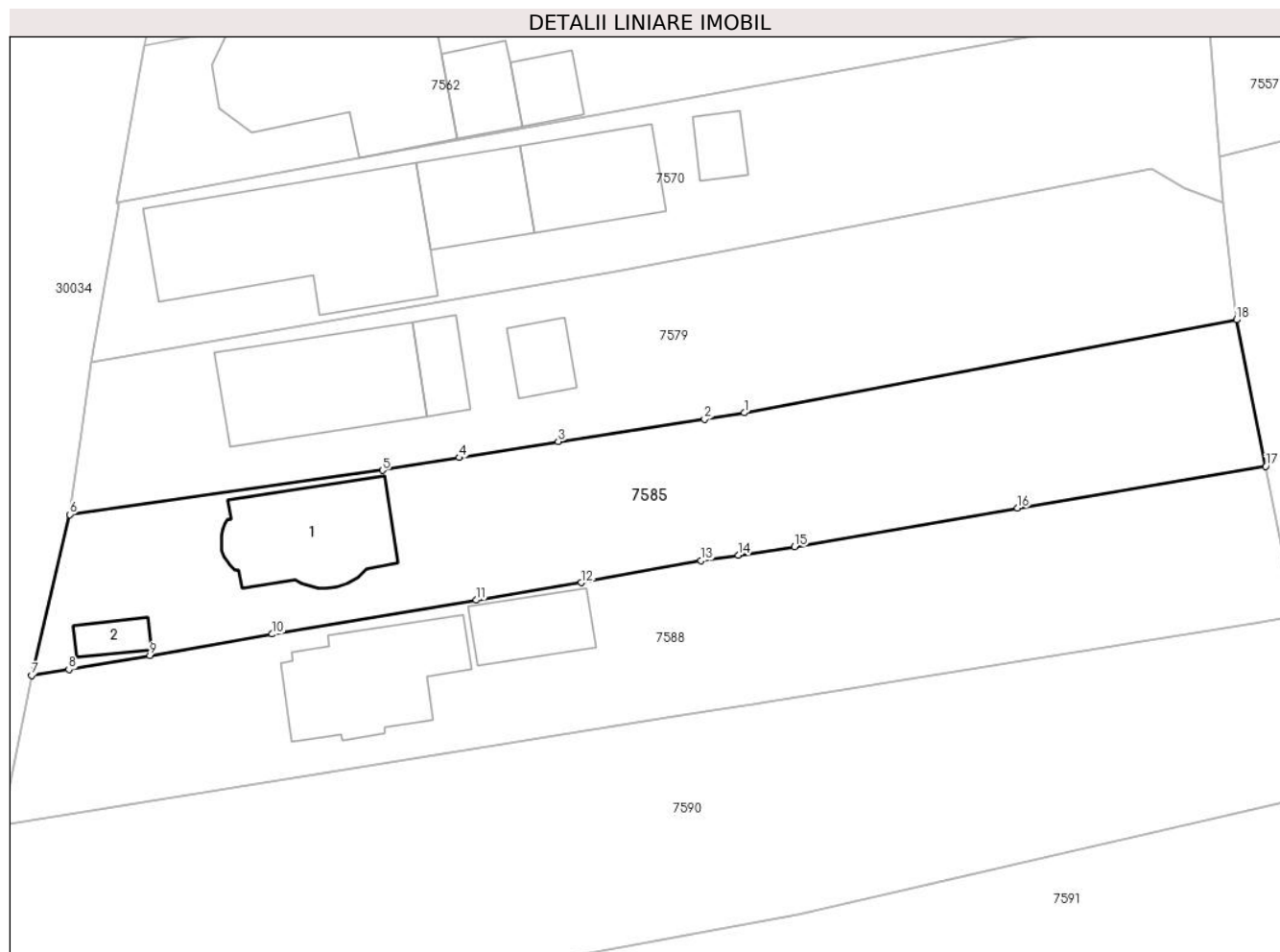
**C. Partea III. SARCINI .**

Inscrieri privind dezmembramentele dreptului de proprietate, drepturi reale de garanție și sarcini	Referințe
NU SUNT	

### Teren

Nr cadastral	Suprafața (mp)*	Observații / Referințe
24969	Din acte: 1.207 Masurata: 1.141	

\* Suprafața este determinată în planul de proiecție Stereo 70.



### Date referitoare la teren

Crt	Categorie folosință	Intra vilan	Suprafața (mp)	Tarla	Parcelă	Nr. topo	Observații / Referințe
1	curți constructii	DA	403	2	101	-	IMPREJMUIT CU GARD DE METAL SI PLASA
2	arabil	DA	738	2	101	-	IMPREJMUIT CU GARD DE METAL SI PLASA

### Date referitoare la construcții

Crt	Număr	Destinație construcție	Supraf. (mp)	Situație juridică	Observații / Referințe
A1.1	24969-C1	construcții de locuinte	99	Cu acte	Nr. niveluri:2; S. construita la sol:99 mp; S. construita desfasurata:171 mp; LOCUINTA (P+M), CONSTRUITA IN ANUL 2013
A1.2		construcții anexa	16	Cu acte	Nr. niveluri:1; S. construita la sol:16 mp; S. construita desfasurata:16 mp; Cladire anexa, regim inaltime P

### Lungime Segmente

1) Valorile lungimilor segmentelor sunt obținute din proiecție în plan.

Punct început	X / Y	Punct sfârșit	X / Y	Lungime segment (** (m)
1	572.950,482 376.394,489	2	572.947,298 376.393,961	3.227

Punct început	X / Y	Punct sfârșit	X / Y	Lungime segment (** (m)
2	572.947,298 376.393,961	3	572.935,511 376.392,188	11.92
3	572.935,511 376.392,188	4	572.927,558 376.390,882	8.06
4	572.927,558 376.390,882	5	572.921,367 376.389,866	6.274
5	572.921,367 376.389,866	6	572.896,217 376.386,296	25.402
6	572.896,217 376.386,296	7	572.893,149 376.373,372	13.283
7	572.893,149 376.373,372	8	572.896,141 376.373,832	3.027
8	572.896,141 376.373,832	9	572.902,666 376.374,961	6.622
9	572.902,666 376.374,961	10	572.912,508 376.376,687	9.992
10	572.912,508 376.376,687	11	572.928,916 376.379,412	16.633
11	572.928,916 376.379,412	12	572.937,373 376.380,817	8.573
12	572.937,373 376.380,817	13	572.947,015 376.382,607	9.807
13	572.947,015 376.382,607	14	572.950,001 376.383,048	3.018
14	572.950,001 376.383,048	15	572.954,543 376.383,72	4.591
15	572.954,543 376.383,72	16	572.972,471 376.386,828	18.195
16	572.972,471 376.386,828	17	572.992,447 376.390,186	20.256
17	572.992,447 376.390,186	18	572.990,098 376.401,97	12.016
18	572.990,098 376.401,97	1	572.950,482 376.394,489	40.316

\*\* Lungimile segmentelor sunt determinate în planul de proiecție Stereo 70 și sunt rotunjite la 1 milimetru.

\*\*\* Distanța dintre puncte este formată din segmente cumulate ce sunt mai mici decât valoarea 1 milimetru.



**DATE DESPRE IMOBILUL NR. 7586**

Oficiul de Cadastru și Publicitate Imobiliară PRAHOVA  
Biroul de Cadastru și Publicitate Imobiliară Ploiești

**A. Partea I. Descrierea imobilului**

TEREN Extravilan

Adresa: Jud. Prahova

Nr. Crt	Nr cadastral Nr. topografic	Suprafața* (mp)	Observații / Referințe
A1		2.573	Sector cadastral:42 Teren neimprejmuit;

**B. Partea II. Proprietari și acte**

Inscrieri privitoare la dreptul de proprietate și alte drepturi reale		Referințe
/		
Act Administrativ nr. 44084, din 26/07/2002 emis de CJSDPAT PRAHOVA;		
B1	Intabulare, drept de PROPRIETATE, dobandit prin Reconstituire, cota actuala 1/1, cota initiala 1/1 1) PĂUN ELENA 2) TUDOR CONSTANTIN	A1

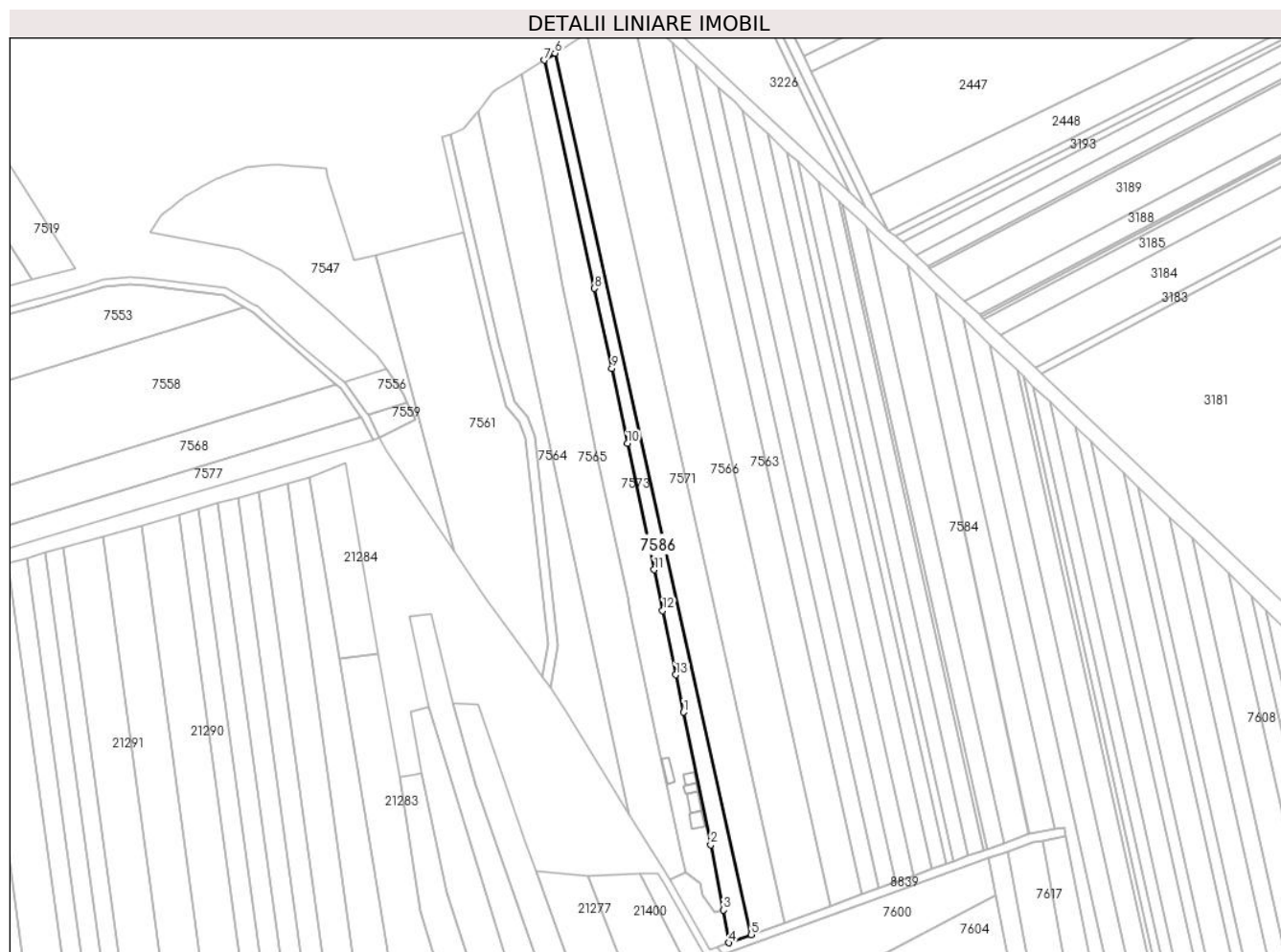
**C. Partea III. SARCINI .**

Inscrieri privind dezmembramintele dreptului de proprietate, drepturi reale de garanție și sarcini	Referințe
NU SUNT	

## Teren

Nr cadastral	Suprafața (mp)*	Observații / Referințe
	2.573	

\* Suprafața este determinată în planul de proiecție Stereo 70.



## Date referitoare la teren

Crt	Categorie folosință	Intravilan	Suprafața (mp)	Tarla	Parcelă	Nr. topo	Observații / Referințe
1	arabil	NU	2.573	42	220/30	-	DIFERENȚA DE SUPRAFAȚA DE 6527MP SE REGĂSEȘTE LA ID 7565

## Lungime Segmente

1) Valorile lungimilor segmentelor sunt obținute din proiecție în plan.

Punct început	X / Y	Punct sfârșit	X / Y	Lungime segment (** (m)
1	573.480,667 376.315,205	2	573.492,33 376.258,377	58.012
2	573.492,33 376.258,377	3	573.497,831 376.230,401	28.512
3	573.497,831 376.230,401	4	573.500,234 376.216,376	14.229
4	573.500,234 376.216,376	5	573.509,789 376.219,85	10.167
5	573.509,789 376.219,85	6	573.425,524 376.597,706	387.138



Punct început	X / Y	Punct sfârșit	X / Y	Lungime segment (** (m)
6	573.425,524 376.597,706	7	573.420,856 376.594,717	5.543
7	573.420,856 376.594,717	8	573.442,549 376.496,9	100.194
8	573.442,549 376.496,9	9	573.449,938 376.462,637	35.051
9	573.449,938 376.462,637	10	573.456,572 376.430,432	32.881
10	573.456,572 376.430,432	11	573.468,134 376.376,298	55.355
11	573.468,134 376.376,298	12	573.471,784 376.358,786	17.888
12	573.471,784 376.358,786	13	573.477,367 376.331,286	28.061
13	573.477,367 376.331,286	1	573.480,667 376.315,205	16.416

\*\* Lungimile segmentelor sunt determinate în planul de proiecție Stereo 70 și sunt rotunjite la 1 milimetru.

\*\*\* Distanța dintre puncte este formată din segmente cumulate ce sunt mai mici decât valoarea 1 milimetru.



**DATE DESPRE IMOBILUL NR. 7587**

Oficiul de Cadastru și Publicitate Imobiliară PRAHOVA  
Biroul de Cadastru și Publicitate Imobiliară Ploiești

**A. Partea I. Descrierea imobilului**

TEREN Extravilan

Adresa: Jud. Prahova

Nr. Crt	Nr cadastral Nr. topografic	Suprafața* (mp)	Observații / Referințe
A1	25946	2.500	Sector cadastral:42 Teren neimpregmuit;

**B. Partea II. Proprietari și acte**

Inscrieri privitoare la dreptul de proprietate și alte drepturi reale	Referințe	
<b>52050 / 29/07/2013</b>		
Act Administrativ nr. 103524, din 27/08/2002 emis de COMISIA JUDETEANA PRAHOVA (act notarial nr. 126/16-10-2012 emis de NP TUDOSE MARIA);		
B2	Intabulare, drept de PROPRIETATE, dobandit prin Succesiune, cota actuala 2/12, cota initiala 2/12 1) <b>DUMITRU GHERGHINA</b>	A1
B3	Intabulare, drept de PROPRIETATE, dobandit prin Succesiune, cota actuala 2/12, cota initiala 2/12 1) <b>DRAGOMIRESCU MARIA</b>	A1
B4	Intabulare, drept de PROPRIETATE, dobandit prin Succesiune, cota actuala 2/12, cota initiala 2/12 1) <b>MARIN NICULINA</b>	A1
B5	Intabulare, drept de PROPRIETATE, dobandit prin Succesiune, cota actuala 1/12, cota initiala 1/12 1) <b>DINCA GEORGIAN</b>	A1
B6	Intabulare, drept de PROPRIETATE, dobandit prin Succesiune, cota actuala 1/12, cota initiala 1/12 1) <b>DINCA FLORIN ADRIAN</b>	A1
B7	Intabulare, drept de PROPRIETATE, dobandit prin Succesiune, cota actuala 1/12, cota initiala 1/12 1) <b>DINCA LUCIAN</b>	A1
B8	Intabulare, drept de PROPRIETATE, dobandit prin Succesiune, cota actuala 1/12, cota initiala 1/12 1) <b>DINCA GEORGE</b>	A1
<b>18451 / 24/02/2016</b>		
Act Normativ nr. 17, din 07/03/2014 emis de Parlamentul Romaniei;		
B9	Imobil aflat sub incidenta art.3 alin.(1) din Legea 17/2014, dobandit prin Lege	A1
<b>124128 / 21/08/2024</b>		
Act Notarial nr. 215, din 21/08/2024 emis de NP Popescu Viorica;		
B10	Intabulare, drept de PROPRIETATE, dobandit prin Succesiune, cota actuala 2/12, cota initiala 2/12 1) <b>ZANFIR GEORGIANA</b>	A1

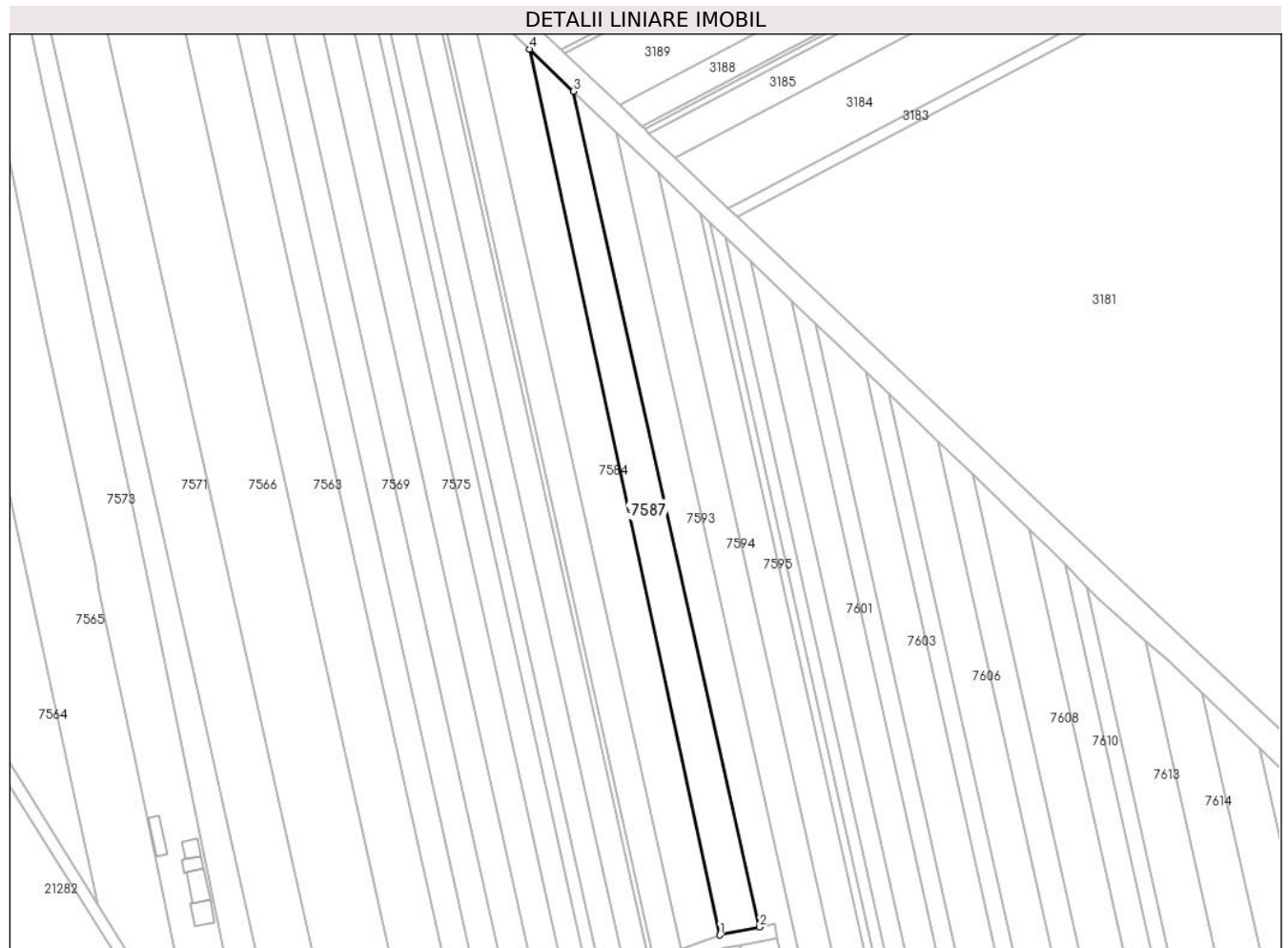
**C. Partea III. SARCINI .**

Inscrieri privind dezmembramintele dreptului de proprietate, drepturi reale de garanție și sarcini	Referințe
NU SUNT	

**Teren**

Nr cadastral	Suprafața (mp)*	Observații / Referințe
25946	2.500	

\* Suprafața este determinată în planul de proiecție Stereo 70.



**Date referitoare la teren**

Crt	Categorie folosință	Intra vilan	Suprafața (mp)	Tarla	Parcelă	Nr. topo	Observații / Referințe
1	arabil	NU	2.500	42	A220/41	-	

**Lungime Segmente**

1) Valorile lungimilor segmentelor sunt obținute din proiecție în plan.

Punct început	X / Y	Punct sfârșit	X / Y	Lungime segment (** (m)
1	573.629,11 376.262,958	2	573.640,099 376.265,118	11.199
2	573.640,099 376.265,118	3	573.588,763 376.495,221	235.76
3	573.588,763 376.495,221	4	573.576,589 376.506,804	16.804
4	573.576,589 376.506,804	1	573.629,11 376.262,958	249.438

\*\* Lungimile segmentelor sunt determinate în planul de proiecție Stereo 70 și sunt rotunjite la 1 milimetru.

**\*\*\* Distanţa dintre puncte este formată din segmente cumulate ce sunt mai mici decât valoarea 1 milimetru.**



**DATE DESPRE IMOBILUL NR. 7588**

Oficiul de Cadastru și Publicitate Imobiliară PRAHOVA  
Biroul de Cadastru și Publicitate Imobiliară Ploiești

**A. Partea I. Descrierea imobilului**

TEREN Intravilan

Nr. cadastral vechi:121

Adresa: Loc. Târgșoru Vechi, Str Principala, Jud. Prahova, T 1 ; PARC. 102

Nr. Crt	Nr cadastral Nr. topografic	Suprafața* (mp)	Observații / Referințe
A1	23846	Din acte: 1.000 Masurata: 1.226	Sector cadastral:42 Teren imprejmuit;

**Construcții**

Crt	Nr cadastral Nr. topografic	Adresa	Observații / Referințe
A1.1	23846-C1	Loc. Târgșoru Vechi, Str Principala, Jud. Prahova, T 1 ; PARC. 102	Nr. niveluri:2; S. construita la sol:105 mp; S. construita desfasurata:192 mp; LOCUINTA ( P+M ) ; Sc desf. = 192 mp ; Sc parter = 105 mp ; Sc mansarda = 87 mp ; An constr. - 2015 .
A1.2		Loc. Târgșoru Vechi, Str Principala, Jud. Prahova	Nr. niveluri:1; S. construita la sol:47 mp; S. construita desfasurata:47 mp; Cladire anexa, regim inaltime P

**B. Partea II. Proprietari și acte**

Inscrieri privitoare la dreptul de proprietate și alte drepturi reale		Referințe
<b>47868 / 17/08/2011</b>		
Act Notarial nr. 4214, din 28/08/2000 emis de NP IVAN CONSTANTIN;		
B1	Intabulare, drept de PROPRIETATE, dobandit prin Conventie, cota actuala 1/1, cota initiala 1/1 1) STAN ANTOANETA 2) STAN NICOLAE, (SOTI)	A1
<b>95682 / 12/06/2023</b>		
Act Administrativ nr. 8662, din 23/05/2023 emis de PRIMARIA TARGSORU VECHI (act administrativ nr 56 din 24.04.2013, emis de PRIMARIA TARGSORU VECHI;act administrativ nr 35 din 14.05.2015, emis de PRIMARIA TARGSORU VECHI);		
B2	se repositioneaza imobilul cu modificarea suprafetei conform documentației tehnice avizate	A1
B3	se noteaza actualizarea informatiilor cadastrale conform documentatiei tehnice avizate in sensul schimbarii categoriei de folosinta a terenului din 'arabil' in 'curti - constructii' pentru suprafata de 620 mp	A1, A1.1
B4	se noteaza actualizarea informatiilor cadastrale conform documentatiei tehnice avizate in sensul ca adresa actuala a imobilului este: " comuna Targșoru Vechi, str. Principala, nr. 33, judet Prahova'	A1, A1.1
B5	Intabulare, drept de PROPRIETATE, dobandit prin Construire, cota actuala 1/1, cota initiala 1/1 1) STAN ANTONETA 2) STAN NICOLAE	A1.1
/		
Act Administrativ nr. 14456, din 13/09/2024 emis de PRIMĂRIA COMUNEI TĂRGȘORU VECHI (în baza art. 12, alin. 16 din Legea 7);		
B6	Intabulare, drept de PROPRIETATE, dobandit prin Lege, cota actuala 1/1, cota initiala 1/1 1) STAN ANTOANETA 2) STAN NICOLAE, (SOTI)	A1.2

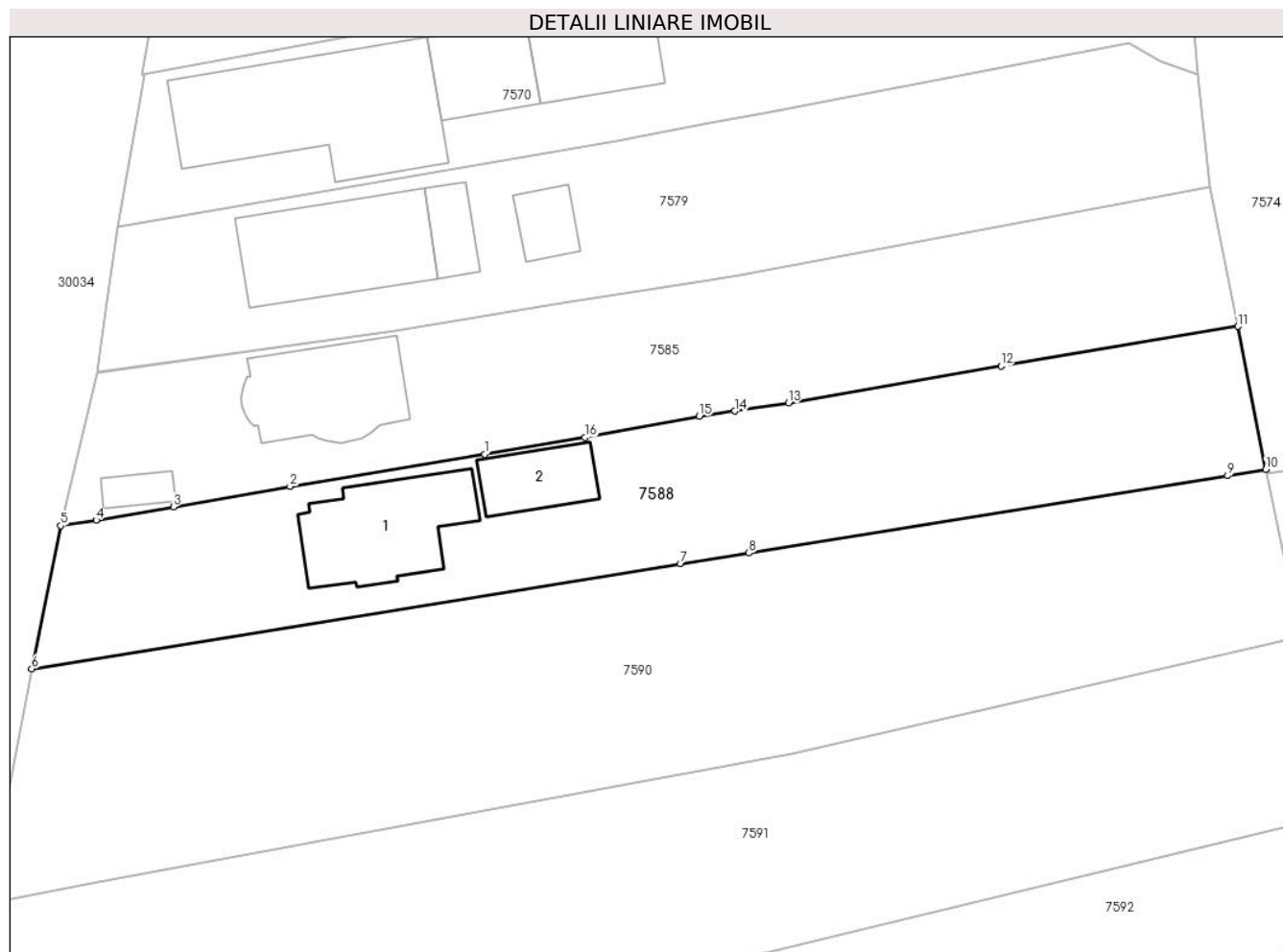
**C. Partea III. SARCINI .**

Inscrieri privind dezmembramintele dreptului de proprietate, drepturi reale de garanție și sarcini	Referințe
NU SUNT	

### Teren

Nr cadastral	Suprafața (mp)*	Observații / Referințe
23846	Din acte: 1.000 Masurata: 1.226	

\* Suprafața este determinată în planul de proiecție Stereo 70.



### Date referitoare la teren

Crt	Categorie folosință	Intra vilan	Suprafața (mp)	Tarla	Parcelă	Nr. topo	Observații / Referințe
1	curți constructii	DA	697	1	102	-	
2	arabil	DA	529	1	102	-	

### Date referitoare la construcții

Crt	Număr	Destinație construcție	Supraf. (mp)	Situație juridică	Observații / Referințe
A1.1	23846-C1	construcții de locuințe	105	Cu acte	Nr. niveluri:2; S. construita la sol:105 mp; S. construita desfasurata:192 mp; LOCUINTA ( P+M ) ; Sc desf. = 192 mp ; Sc parter = 105 mp ; Sc mansarda = 87 mp ; An constr. - 2015 .
A1.2		construcții anexa	47	Cu acte	Nr. niveluri:1; S. construita la sol:47 mp; S. construita desfasurata:47 mp; Cladire anexa, regim inaltime P

### Lungime Segmente

1) Valorile lungimilor segmentelor sunt obținute din proiecție în plan.

Punct început	X / Y	Punct sfârșit	X / Y	Lungime segment (** (m)



Punct început	X / Y	Punct sfârşit	X / Y	Lungime segment (** (m)
1	572.928,916 376.379,412	2	572.912,508 376.376,687	16.633
2	572.912,508 376.376,687	3	572.902,666 376.374,961	9.992
3	572.902,666 376.374,961	4	572.896,141 376.373,832	6.622
4	572.896,141 376.373,832	5	572.893,149 376.373,372	3.027
5	572.893,149 376.373,372	6	572.890,71 376.361,313	12.303
6	572.890,71 376.361,313	7	572.945,44 376.370,182	55.444
7	572.945,44 376.370,182	8	572.951,211 376.371,073	5.839
8	572.951,211 376.371,073	9	572.991,594 376.377,592	40.906
9	572.991,594 376.377,592	10	572.994,815 376.378,112	3.263
10	572.994,815 376.378,112	11	572.992,447 376.390,186	12.304
11	572.992,447 376.390,186	12	572.972,471 376.386,828	20.256
12	572.972,471 376.386,828	13	572.954,543 376.383,72	18.195
13	572.954,543 376.383,72	14	572.950,001 376.383,048	4.591
14	572.950,001 376.383,048	15	572.947,015 376.382,607	3.018
15	572.947,015 376.382,607	16	572.937,373 376.380,817	9.807
16	572.937,373 376.380,817	1	572.928,916 376.379,412	8.573

\*\* Lungimile segmentelor sunt determinate în planul de proiecţie Stereo 70 şi sunt rotunjite la 1 milimetru.

\*\*\* Distanţa dintre puncte este formată din segmente cumulate ce sunt mai mici decât valoarea 1 milimetru.



**DATE DESPRE IMOBILUL NR. 7589**

Oficiul de Cadastru și Publicitate Imobiliară PRAHOVA  
Biroul de Cadastru și Publicitate Imobiliară Ploiești

**A. Partea I. Descrierea imobilului**

TEREN Extravilan

Adresa: Jud. Prahova

Nr. Crt	Nr cadastral Nr. topografic	Suprafața* (mp)	Observații / Referințe
A1	26751	Din acte: 3.600 Masurata: 4.169	Sector cadastral:42 Teren imprejmuit;

**B. Partea II. Proprietari și acte**

Inscrieri privitoare la dreptul de proprietate și alte drepturi reale	Referințe
<b>23408 / 09/03/2016</b>	
Act Administrativ nr. 320, din 28/10/2003 emis de COMISIA JUDETEANA PRAHOVA (act notarial nr. 33/12-05-2015 emis de N.P. CALIN MAGDALENA; act administrativ seria C9 nr.214793/23.10.1992 emis de CONSILIUL POPULAR PLOIESTI);	
B2	se noteaza faptul ca imobilul se afla sub incidenta art.3 alin.1 din Legea nr.17/2014
<b>59696 / 15/06/2016</b>	
Act Notarial nr. 804, din 15/06/2016 emis de NP Tudose Ioana Adriana (act administrativ nr. AVIZ nr. T2-7046/02-06-2016 emis de MINISTERUL APARARII NATIONALE);	
B5	Intabulare, drept de PROPRIETATEcumparare ca bun comun, dobandit prin Conventie, cota actuala 1/1, cota initiala 1/1
1) ROTARU CONSTANTIN 2) ROTARU ALICE GEORGIANA	

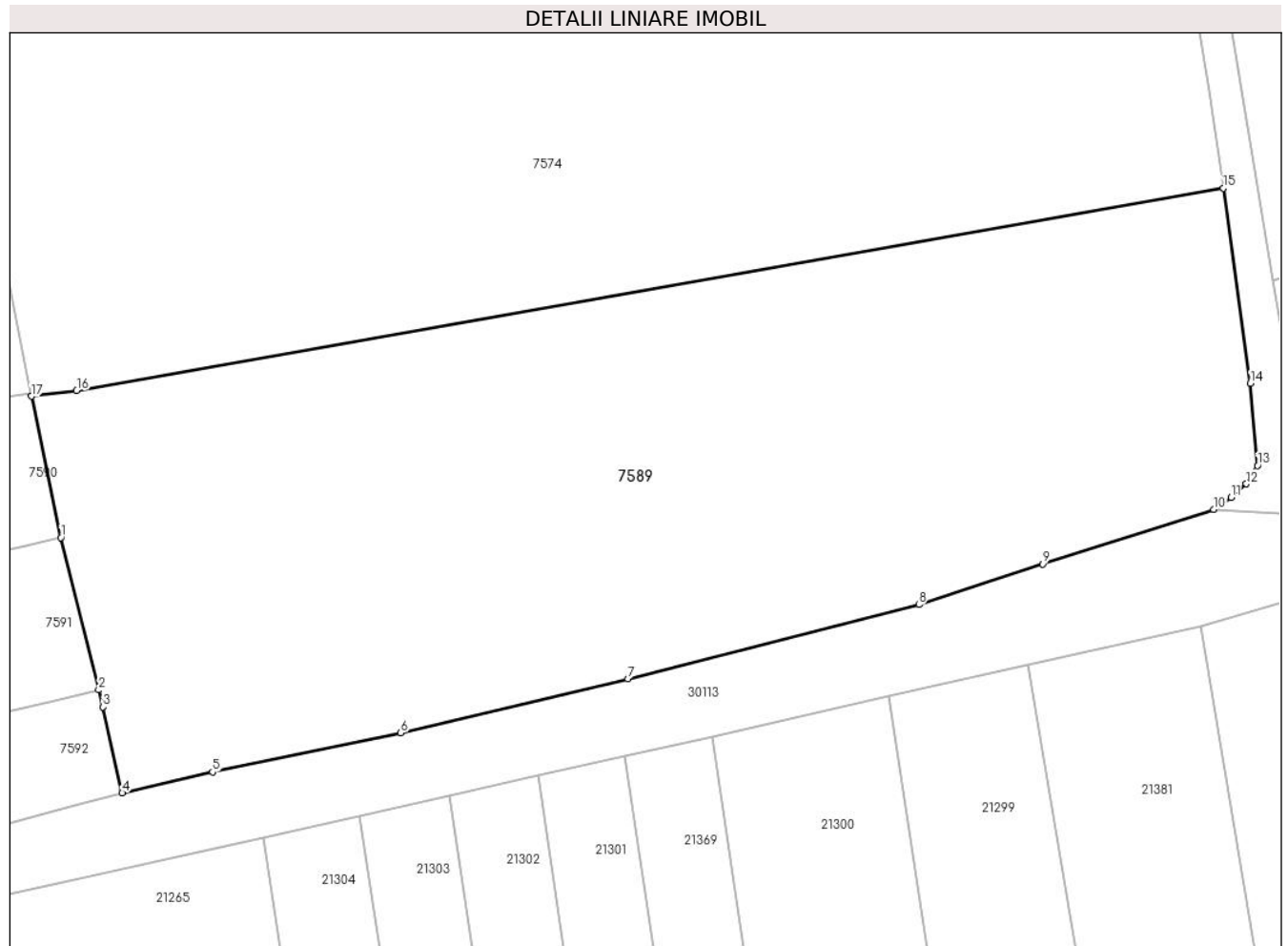
**C. Partea III. SARCINI .**

Inscrieri privind dezmembramintele dreptului de proprietate, drepturi reale de garanție și sarcini	Referințe
NU SUNT	

**Teren**

Nr cadastral	Suprafața (mp)*	Observații / Referințe
26751	Din acte: 3.600 Masurata: 4.169	

\* Suprafața este determinată în planul de proiecție Stereo 70.



**Date referitoare la teren**

Crt	Categorie folosință	Intra vilan	Suprafața (mp)	Tarla	Parcelă	Nr. topo	Observații / Referințe
1	arabil	NU	4.169	42	225/5	-	

**Lungime Segmente**

1) Valorile lungimilor segmentelor sunt obținute din proiecție în plan.

Punct început	X / Y	Punct sfârșit	X / Y	Lungime segment (** (m)
1	572.997,761 376.364,017	2	573.001,439 376.349,173	15.293
2	573.001,439 376.349,173	3	573.001,866 376.347,516	1.711
3	573.001,866 376.347,516	4	573.003,728 376.339,128	8.592
4	573.003,728 376.339,128	5	573.012,528 376.341,19	9.038
5	573.012,528 376.341,19	6	573.030,871 376.344,989	18.732

Punct început	X / Y	Punct sfârșit	X / Y	Lungime segment (** (m)
6	573.030,871 376.344,989	7	573.053,019 376.350,282	22.772
7	573.053,019 376.350,282	8	573.081,378 376.357,483	29.259
8	573.081,378 376.357,483	9	573.093,464 376.361,456	12.722
9	573.093,464 376.361,456	10	573.110,123 376.366,784	17.49
10	573.110,123 376.366,784	11	573.111,821 376.367,924	2.045
11	573.111,821 376.367,924	12	573.113,303 376.369,261	1.996
12	573.113,303 376.369,261	13	573.114,403 376.371,048	2.098
13	573.114,403 376.371,048	14	573.113,693 376.379,054	8.037
14	573.113,693 376.379,054	15	573.111,07 376.398,072	19.198
15	573.111,07 376.398,072	16	572.999,29 376.378,349	113.507
16	572.999,29 376.378,349	17	572.994,881 376.377,798	4.443
17	572.994,881 376.377,798	1	572.997,761 376.364,017	14.079

\*\* Lungimile segmentelor sunt determinate în planul de proiecție Stereo 70 și sunt rotunjite la 1 milimetru.

\*\*\* Distanța dintre puncte este formată din segmente cumulate ce sunt mai mici decât valoarea 1 milimetru.



**DATE DESPRE IMOBILUL NR. 7590**

Oficiul de Cadastru și Publicitate Imobiliară PRAHOVA  
Biroul de Cadastru și Publicitate Imobiliară Ploiești

**A. Partea I. Descrierea imobilului**

TEREN Necunoscut

Adresa: Loc. Târgsoru Vechi, Str Principala, Jud. Prahova

Nr. Crt	Nr cadastral Nr. topografic	Suprafața* (mp)	Observații / Referințe
A1		Din acte: 2.259 Masurata: 1.873	Sector cadastral:42 Teren imprejmuit;

**B. Partea II. Proprietari și acte**

Inscrieri privitoare la dreptul de proprietate și alte drepturi reale		Referințe
/		
Act Administrativ nr. 68709, din 09/04/1997 emis de CJSDPAT PRAHOVA;		
B1	Intabulare, drept de PROPRIETATE, dobandit prin Reconstituire, cota actuala 1/1, cota initiala 1/1 1) SOARE B STANA	A1

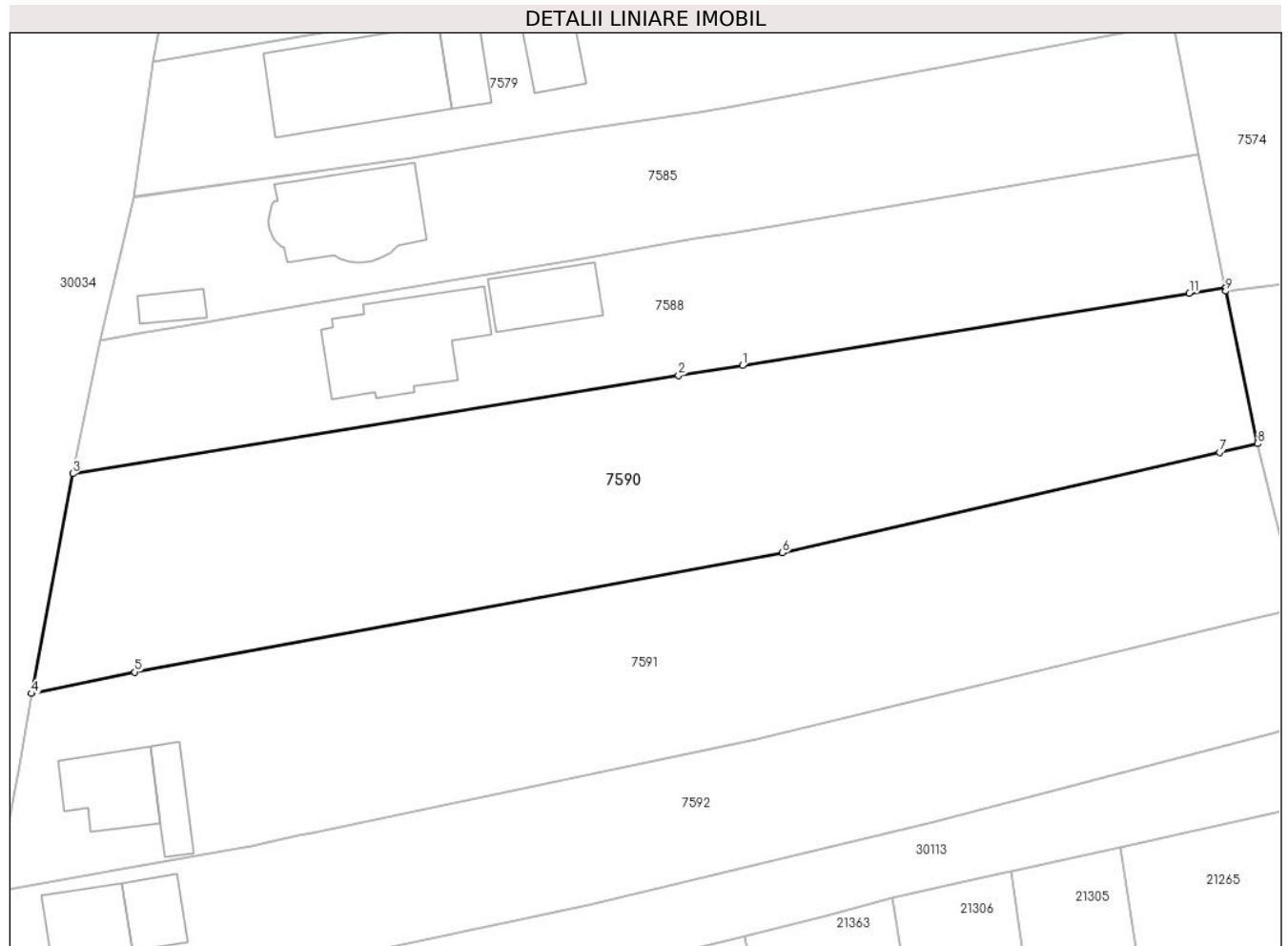
**C. Partea III. SARCINI .**

Inscrieri privind dezmembramintele dreptului de proprietate, drepturi reale de garanție și sarcini	Referințe
NU SUNT	

**Teren**

Nr cadastral	Suprafața (mp)*	Observații / Referințe
	Din acte: 2.259 Masurata: 1.873	

\* Suprafața este determinată în planul de proiecție Stereo 70.



**Date referitoare la teren**

Crt	Categorie folosință	Intravilan	Suprafața (mp)	Tarla	Parcelă	Nr. topo	Observații / Referințe
1	arabil	DA	1.824	2	103	-	
2	arabil	NU	49	2	103	-	

**Lungime Segmente**

1) Valorile lungimilor segmentelor sunt obținute din proiecție în plan.

Punct început	X / Y	Punct sfârșit	X / Y	Lungime segment (** (m)
1	572.951,211 376.371,073	2	572.945,44 376.370,182	5.839
2	572.945,44 376.370,182	3	572.890,71 376.361,313	55.444
3	572.890,71 376.361,313	4	572.886,977 376.341,446	20.215
4	572.886,977 376.341,446	5	572.896,325 376.343,38	9.546



Punct început	X / Y	Punct sfârșit	X / Y	Lungime segment (** (m)
5	572.896,325 376.343,38	6	572.954,834 376.354,162	59.494
6	572.954,834 376.354,162	7	572.994,323 376.363,227	40.516
7	572.994,323 376.363,227	8	572.997,761 376.364,017	3.528
8	572.997,761 376.364,017	9	572.994,881 376.377,798	14.079
9	572.994,881 376.377,798	10	572.994,815 376.378,112	0.321
10	572.994,815 376.378,112	11	572.991,594 376.377,592	3.263
11	572.991,594 376.377,592	1	572.951,211 376.371,073	40.906

\*\* Lungimile segmentelor sunt determinate în planul de proiecție Stereo 70 și sunt rotunjite la 1 milimetru.

\*\*\* Distanța dintre puncte este formată din segmente cumulate ce sunt mai mici decât valoarea 1 milimetru.



**DATE DESPRE IMOBILUL NR. 7591**

Oficiul de Cadastru și Publicitate Imobiliară PRAHOVA  
Biroul de Cadastru și Publicitate Imobiliară Ploiești

**A. Partea I. Descrierea imobilului**

TEREN Necunoscut

Adresa: Loc. Târgșoru Vechi, Str Principala, Jud. Prahova

Nr. Crt	Nr cadastral Nr. topografic	Suprafața* (mp)	Observații / Referințe
A1		1.905	Sector cadastral:42 Teren neimprijmit;

**Construcții**

Crt	Nr cadastral Nr. topografic	Adresa	Observații / Referințe
A1.1		Loc. Târgșoru Vechi, Str Principala, Jud. Prahova	Nr. niveluri:1; S. construita la sol:54 mp; S. construita desfasurata:54 mp; Cladire de locuit, regim inaltime P
A1.2		Loc. Târgșoru Vechi, Str Principala, Jud. Prahova	Nr. niveluri:1; S. construita la sol:27 mp; S. construita desfasurata:27 mp; Cladire anexa, regim inaltime P

**B. Partea II. Proprietari și acte**

Inscrieri privitoare la dreptul de proprietate și alte drepturi reale		Referințe
/		
Act Administrativ nr. 68715, din 09/04/1997 emis de CJSDPAT PRAHOVA;		
B1	Intabulare, drept de PROPRIETATE, dobandit prin Reconstituire, cota actuala 1/1, cota initiala 1/1 1) <b>NEACȘU I GHEORGHE</b> DEFUNCT:Da	A1
Act Administrativ nr. 14456, din 13/09/2024 emis de PRIMĂRIA COMUNEI TÂRGȘORU VECHI (în baza art. 12, alin. 16 din Legea 7);		
B2	Intabulare, drept de PROPRIETATE, dobandit prin Lege, cota actuala 1/1, cota initiala 1/1 1) <b>NEACȘU I GHEORGHE</b> DEFUNCT:Da	A1.1, A1.2

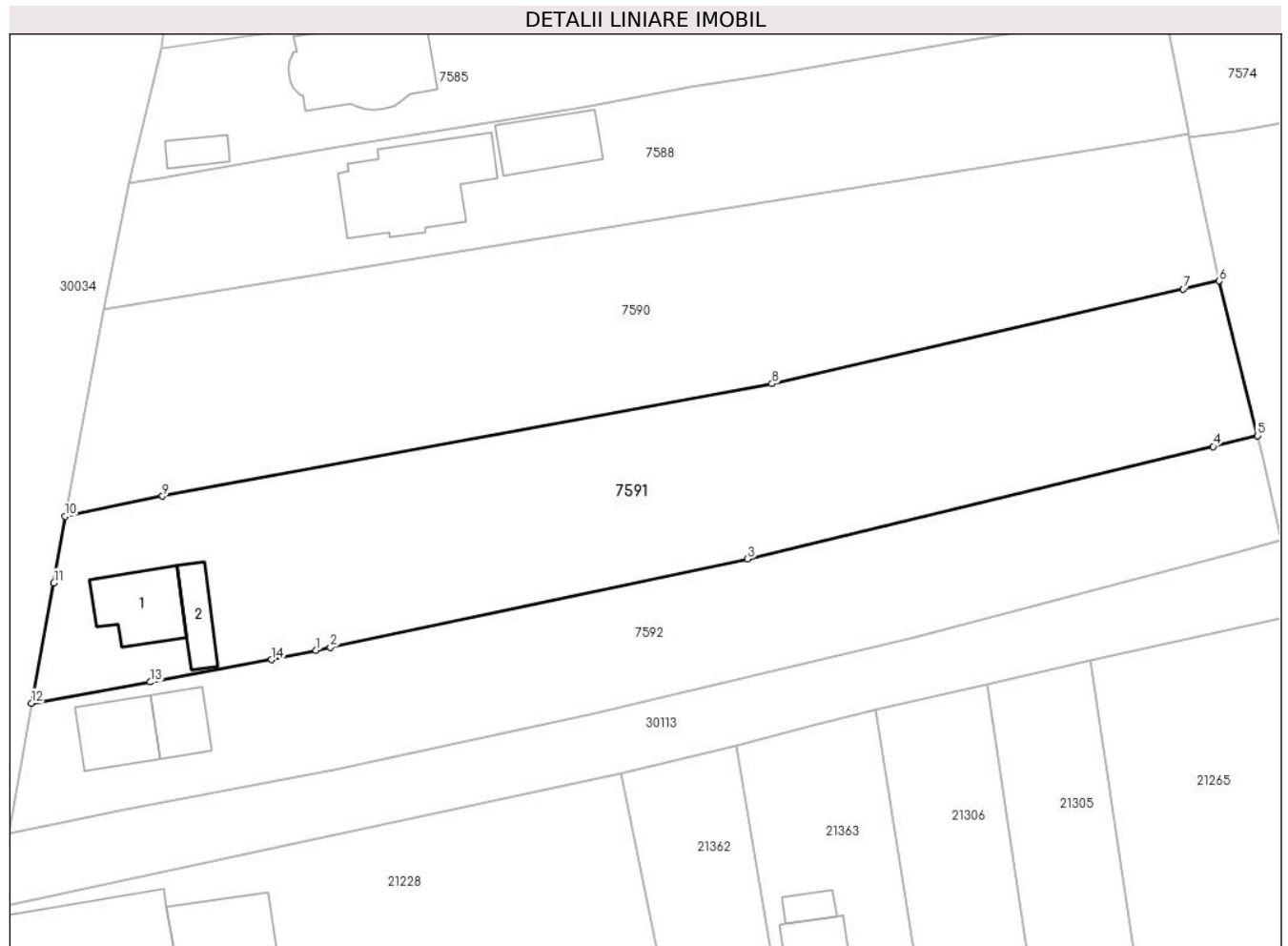
**C. Partea III. SARCINI .**

Inscrieri privind dezmembramintele dreptului de proprietate, drepturi reale de garanție și sarcini	Referințe
NU SUNT	

### Teren

Nr cadastral	Suprafața (mp)*	Observații / Referințe
	1.905	

\* Suprafața este determinată în planul de proiecție Stereo 70.



### Date referitoare la teren

Crt	Categorie folosință	Intravilan	Suprafața (mp)	Tarla	Parcelă	Nr. topo	Observații / Referințe
1	curți construcții	DA	290	2	104	-	
2	arabil	DA	1.554	2	104, 105	-	
3	arabil	NU	61	2	104, 105	-	

### Date referitoare la construcții

Crt	Număr	Destinație construcție	Supraf. (mp)	Situație juridică	Observații / Referințe
A1.1		construcții de locuințe	54	Cu acte	Nr. niveluri:1; S. construita la sol:54 mp; S. construita desfasurata:54 mp; Cladire de locuit, regim inaltime P
A1.2		construcții anexa	27	Cu acte	Nr. niveluri:1; S. construita la sol:27 mp; S. construita desfasurata:27 mp; Cladire anexa, regim inaltime P

### Lungime Segmente

1) Valorile lungimilor segmentelor sunt obținute din proiecție în plan.

Punct început	X / Y	Punct sfârșit	X / Y	Lungime segment (** (m)
---------------	-------	---------------	-------	-------------------------

Punct început	X / Y	Punct sfârșit	X / Y	Lungime segment (** (m)
1	572.911,053 376.328,601	2	572.912,43 376.328,892	1.407
2	572.912,43 376.328,892	3	572.952,496 376.337,363	40.952
3	572.952,496 376.337,363	4	572.997,177 376.348,145	45.963
4	572.997,177 376.348,145	5	573.001,439 376.349,173	4.384
5	573.001,439 376.349,173	6	572.997,761 376.364,017	15.293
6	572.997,761 376.364,017	7	572.994,323 376.363,227	3.528
7	572.994,323 376.363,227	8	572.954,834 376.354,162	40.516
8	572.954,834 376.354,162	9	572.896,325 376.343,38	59.494
9	572.896,325 376.343,38	10	572.886,977 376.341,446	9.546
10	572.886,977 376.341,446	11	572.885,895 376.335,055	6.482
11	572.885,895 376.335,055	12	572.883,739 376.323,527	11.728
12	572.883,739 376.323,527	13	572.895,157 376.325,563	11.598
13	572.895,157 376.325,563	14	572.906,802 376.327,702	11.84
14	572.906,802 376.327,702	1	572.911,053 376.328,601	4.345

\*\* Lungimile segmentelor sunt determinate în planul de proiecție Stereo 70 și sunt rotunjite la 1 milimetru.

\*\*\* Distanța dintre puncte este formată din segmente cumulate ce sunt mai mici decât valoarea 1 milimetru.



**DATE DESPRE IMOBILUL NR. 7592**

Oficiul de Cadastru și Publicitate Imobiliară PRAHOVA  
Biroul de Cadastru și Publicitate Imobiliară Ploiești

**A. Partea I. Descrierea imobilului**

TEREN Necunoscut

Adresa: Loc. Târgșoru Vechi, Str Principala, Jud. Prahova

Nr. Crt	Nr cadastral Nr. topografic	Suprafața* (mp)	Observații / Referințe
A1		1.379	Sector cadastral:42 Teren imprejmuit;

**Construcții**

Crt	Nr cadastral Nr. topografic	Adresa	Observații / Referințe
A1.1		Loc. Târgșoru Vechi, Str Principala, Jud. Prahova	Nr. niveluri:1; S. construita la sol:46 mp; S. construita desfasurata:46 mp; Cladire de locuit, regim inaltime P
A1.2		Loc. Târgșoru Vechi, Str Principala, Jud. Prahova	Nr. niveluri:1; S. construita la sol:31 mp; S. construita desfasurata:31 mp; Cladire anexa, regim inaltime P

**B. Partea II. Proprietari și acte**

Inscrieri privitoare la dreptul de proprietate și alte drepturi reale		Referințe
/		
Act Administrativ nr. 69477, din 16/09/1997 emis de CJSDPAT PRAHOVA;		
B1	Intabulare, drept de PROPRIETATE, dobandit prin Reconstituire, cota actuala 1/1, cota initiala 1/1 1) GRUIA ST MARIN	A1
Act Administrativ nr. 14456, din 13/09/2024 emis de PRIMĂRIA COMUNEI TÂRGȘORU VECHI (în baza art. 12, alin. 16 din Legea 7);		
B2	Intabulare, drept de PROPRIETATE, dobandit prin Lege, cota actuala 1/1, cota initiala 1/1 1) GRUIA ST MARIN	A1.1, A1.2

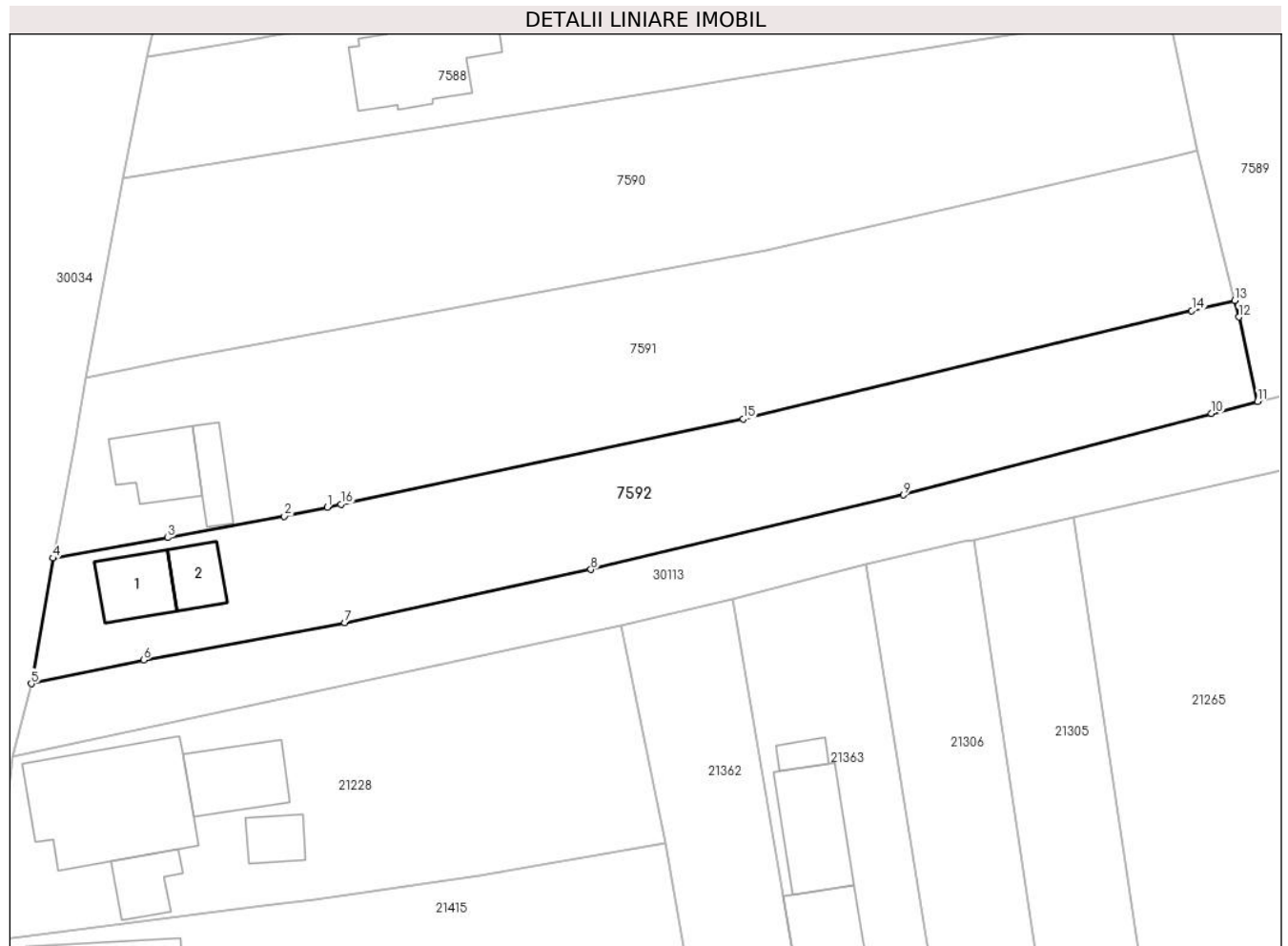
**C. Partea III. SARCINI .**

Inscrieri privind dezmembramintele dreptului de proprietate, drepturi reale de garanție și sarcini	Referințe
NU SUNT	

**Teren**

Nr cadastral	Suprafața (mp)*	Observații / Referințe
	1.379	

\* Suprafața este determinată în planul de proiecție Stereo 70.



**Date referitoare la teren**

Crt	Categorie folosință	Intravilan	Suprafața (mp)	Tarla	Parcelă	Nr. topo	Observații / Referințe
1	curți constructii	DA	346	2	106	-	
2	arabil	DA	986	2	107	-	
3	arabil	NU	47	2	107	-	

**Date referitoare la construcții**

Crt	Număr	Destinație construcție	Supraf. (mp)	Situație juridică	Observații / Referințe
A1.1		construcții de locuințe	46	Cu acte	Nr. niveluri:1; S. construita la sol:46 mp; S. construita desfasurata:46 mp; Cladire de locuit, regim inaltime P
A1.2		construcții anexa	31	Cu acte	Nr. niveluri:1; S. construita la sol:31 mp; S. construita desfasurata:31 mp; Cladire anexa, regim inaltime P

**Lungime Segmente**

1) Valorile lungimilor segmentelor sunt obținute din proiecție în plan.

Punct început	X / Y	Punct sfârșit	X / Y	Lungime segment (** (m)



Punct început	X / Y	Punct sfârşit	X / Y	Lungime segment (** (m)
1	572.911,053 376.328,601	2	572.906,802 376.327,702	4.345
2	572.906,802 376.327,702	3	572.895,157 376.325,563	11.84
3	572.895,157 376.325,563	4	572.883,739 376.323,527	11.598
4	572.883,739 376.323,527	5	572.881,609 376.311,026	12.681
5	572.881,609 376.311,026	6	572.892,777 376.313,381	11.414
6	572.892,777 376.313,381	7	572.912,826 376.317,1	20.391
7	572.912,826 376.317,1	8	572.937,335 376.322,404	25.076
8	572.937,335 376.322,404	9	572.968,448 376.329,807	31.982
9	572.968,448 376.329,807	10	572.999,146 376.337,917	31.751
10	572.999,146 376.337,917	11	573.003,728 376.339,128	4.739
11	573.003,728 376.339,128	12	573.001,866 376.347,516	8.592
12	573.001,866 376.347,516	13	573.001,439 376.349,173	1.711
13	573.001,439 376.349,173	14	572.997,177 376.348,145	4.384
14	572.997,177 376.348,145	15	572.952,496 376.337,363	45.963
15	572.952,496 376.337,363	16	572.912,43 376.328,892	40.952
16	572.912,43 376.328,892	1	572.911,053 376.328,601	1.407

\*\* Lungimile segmentelor sunt determinate în planul de proiecție Stereo 70 și sunt rotunjite la 1 milimetru.

\*\*\* Distanța dintre puncte este formată din segmente cumulate ce sunt mai mici decât valoarea 1 milimetru.



**DATE DESPRE IMOBILUL NR. 7593**

Oficiul de Cadastru și Publicitate Imobiliară PRAHOVA  
Biroul de Cadastru și Publicitate Imobiliară Ploiești

**A. Partea I. Descrierea imobilului**

TEREN Extravilan

Adresa: Jud. Prahova

Nr. Crt	Nr cadastral Nr. topografic	Suprafața* (mp)	Observații / Referințe
A1		4.400	Sector cadastral:42 Teren neimprejmuit;

**B. Partea II. Proprietari și acte**

Inscrieri privitoare la dreptul de proprietate și alte drepturi reale	Referințe
/	
Act Administrativ nr. 76511, din 07/01/2010 emis de CJSDPAT PRAHOVA;	
B1	A1
Intabulare, drept de PROPRIETATE, dobandit prin Reconstituire, cota actuala 1/1, cota initiala 1/1	
1) CIOBANU GHE NICOLAE	

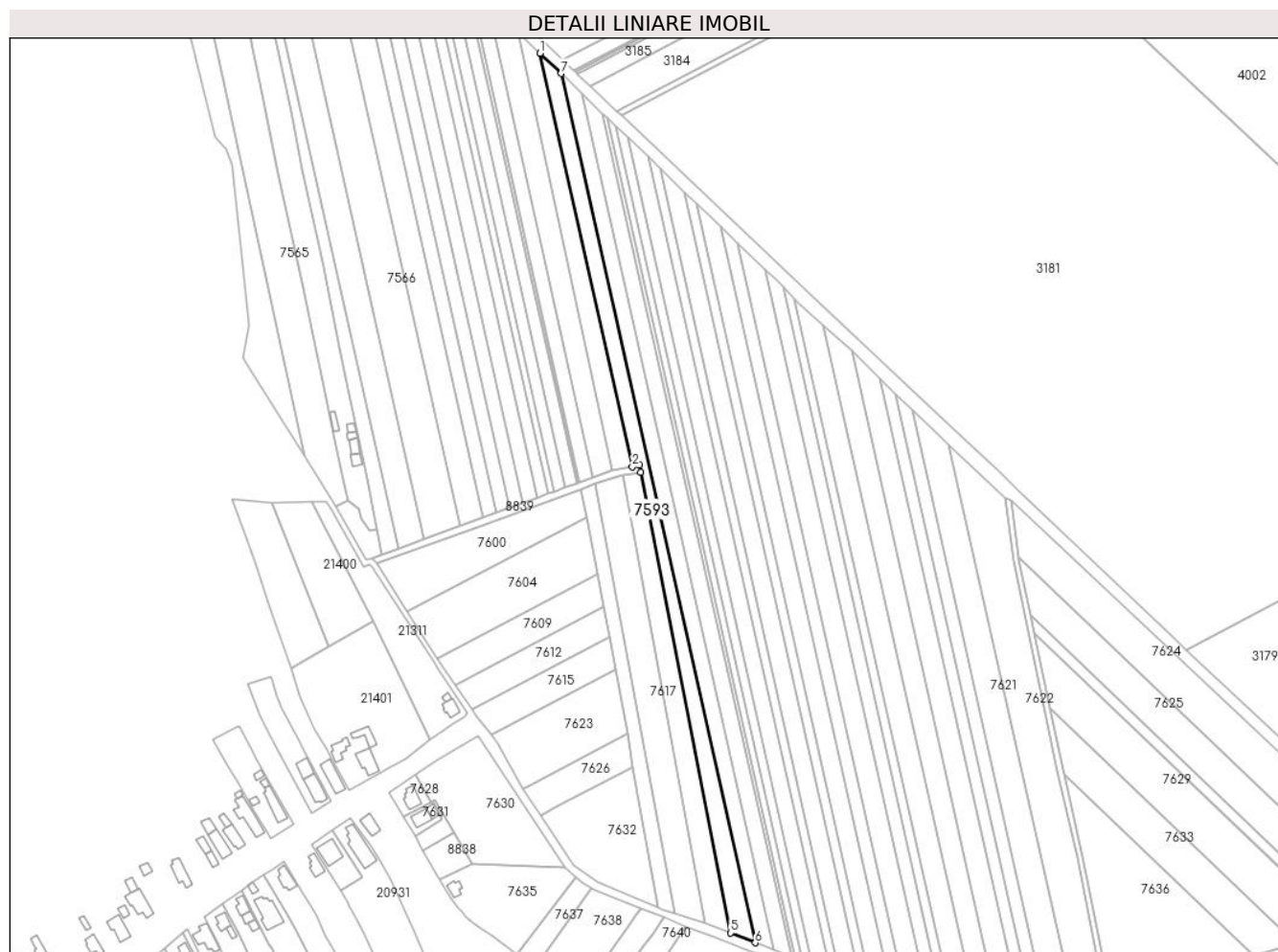
**C. Partea III. SARCINI .**

Inscrieri privind dezmembramintele dreptului de proprietate, drepturi reale de garanție și sarcini	Referințe
NU SUNT	

## Teren

Nr cadastral	Suprafața (mp)*	Observații / Referințe
	4.400	

\* Suprafața este determinată în planul de proiecție Stereo 70.



## Date referitoare la teren

Crt	Categorie folosință	Intravilan	Suprafața (mp)	Tarla	Parcelă	Nr. topo	Observații / Referințe
1	arabil	NU	4.400	42	220/42	-	

## Lungime Segmente

1) Valorile lungimilor segmentelor sunt obținute din proiecție în plan.

Punct început	X / Y	Punct sfârșit	X / Y	Lungime segment (** (m)
1	573.588,763 376.495,221	2	573.640,099 376.265,118	235.76
2	573.640,099 376.265,118	3	573.644,099 376.265,905	4.077
3	573.644,099 376.265,905	4	573.644,85 376.262,046	3.931
4	573.644,85 376.262,046	5	573.694,892 376.005,671	261.213
5	573.694,892 376.005,671	6	573.708,57 376.000,253	14.712

Punct început	X / Y	Punct sfârșit	X / Y	Lungime segment (** (m)
6	573.708,57 376.000,253	7	573.600,521 376.483,956	495.624
7	573.600,521 376.483,956	1	573.588,763 376.495,221	16.283

\*\* Lungimile segmentelor sunt determinate în planul de proiecție Stereo 70 și sunt rotunjite la 1 milimetru.

\*\*\* Distanța dintre puncte este formată din segmente cumulate ce sunt mai mici decât valoarea 1 milimetru.



**DATE DESPRE IMOBILUL NR. 7594**

Oficiul de Cadastru și Publicitate Imobiliară PRAHOVA  
Biroul de Cadastru și Publicitate Imobiliară Ploiești

**A. Partea I. Descrierea imobilului**

TEREN Extravilan

Adresa: Jud. Prahova

Nr. Crt	Nr cadastral Nr. topografic	Suprafața* (mp)	Observații / Referințe
A1		4.400	Sector cadastral:42 Teren neimprejmuit;

**B. Partea II. Proprietari și acte**

Inscrieri privitoare la dreptul de proprietate și alte drepturi reale	Referințe
/	
Act Administrativ nr. 68754, din 19/03/1998 emis de CJSDPAT PRAHOVA;	
B1	A1
Intabulare, drept de PROPRIETATE, dobandit prin Reconstituire, cota actuala 1/1, cota initiala 1/1	
1) SOARE MARIA	

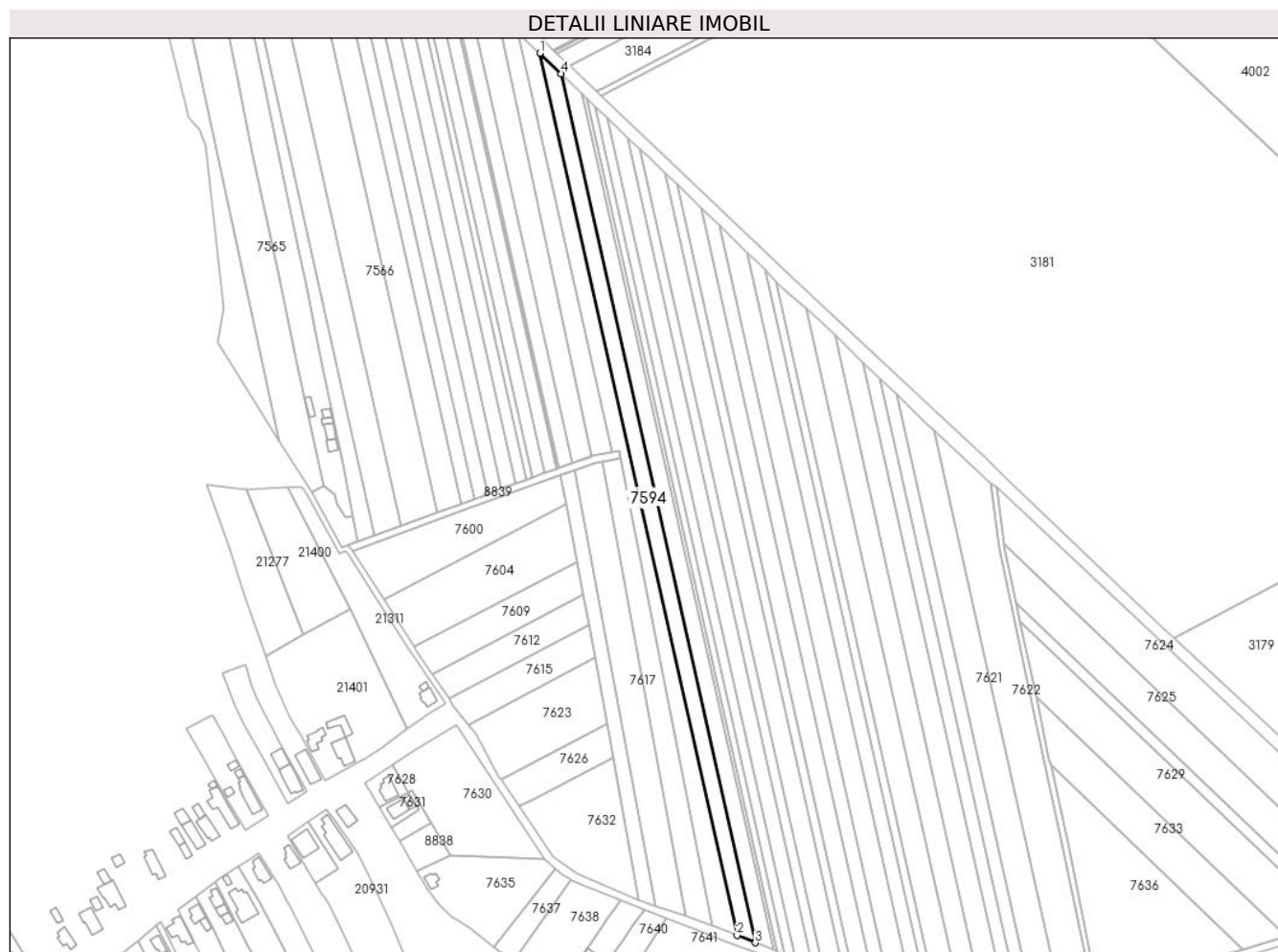
**C. Partea III. SARCINI .**

Inscrieri privind dezmembramintele dreptului de proprietate, drepturi reale de garanție și sarcini	Referințe
NU SUNT	

### Teren

Nr cadastral	Suprafața (mp)*	Observații / Referințe
	4.400	

\* Suprafața este determinată în planul de proiecție Stereo 70.



### Date referitoare la teren

Crt	Categorie folosință	Intravilan	Suprafața (mp)	Tarla	Parcelă	Nr. topo	Observații / Referințe
1	arabil	NU	4.400	42	220/43	-	

### Lungime Segmente

1) Valorile lungimilor segmentelor sunt obținute din proiecție în plan.

Punct început	X / Y	Punct sfârșit	X / Y	Lungime segment (** (m)
1	573.600,521 376.483,956	2	573.708,57 376.000,253	495.624
2	573.708,57 376.000,253	3	573.718,625 375.996,27	10.815
3	573.718,625 375.996,27	4	573.612,181 376.472,784	488.258
4	573.612,181 376.472,784	1	573.600,521 376.483,956	16.148

\*\* Lungimile segmentelor sunt determinate în planul de proiecție Stereo 70 și sunt rotunjite la 1 milimetru.



**\*\*\* Distanţa dintre puncte este formată din segmente cumulate ce sunt mai mici decât valoarea 1 milimetru.**



**DATE DESPRE IMOBILUL NR. 7595**

Oficiul de Cadastru și Publicitate Imobiliară PRAHOVA  
Biroul de Cadastru și Publicitate Imobiliară Ploiești

**A. Partea I. Descrierea imobilului**

TEREN Extravilan

Adresa: Jud. Prahova

Nr. Crt	Nr cadastral Nr. topografic	Suprafața* (mp)	Observații / Referințe
A1		4.300	Sector cadastral:42 Teren neimprejmuit;

**B. Partea II. Proprietari și acte**

Inscrieri privitoare la dreptul de proprietate și alte drepturi reale		Referințe
/		
Act Notarial nr. 440, din 17/02/2021 emis de NP NECULAE DIANA;		
B1	Intabulare, drept de PROPRIETATE, cu titlu de partaj voluntar, dobandit prin lesire Din Indiviziune, cota actuala 1/1, cota initiala 1/1 1) VLĂSCIANU ION	A1

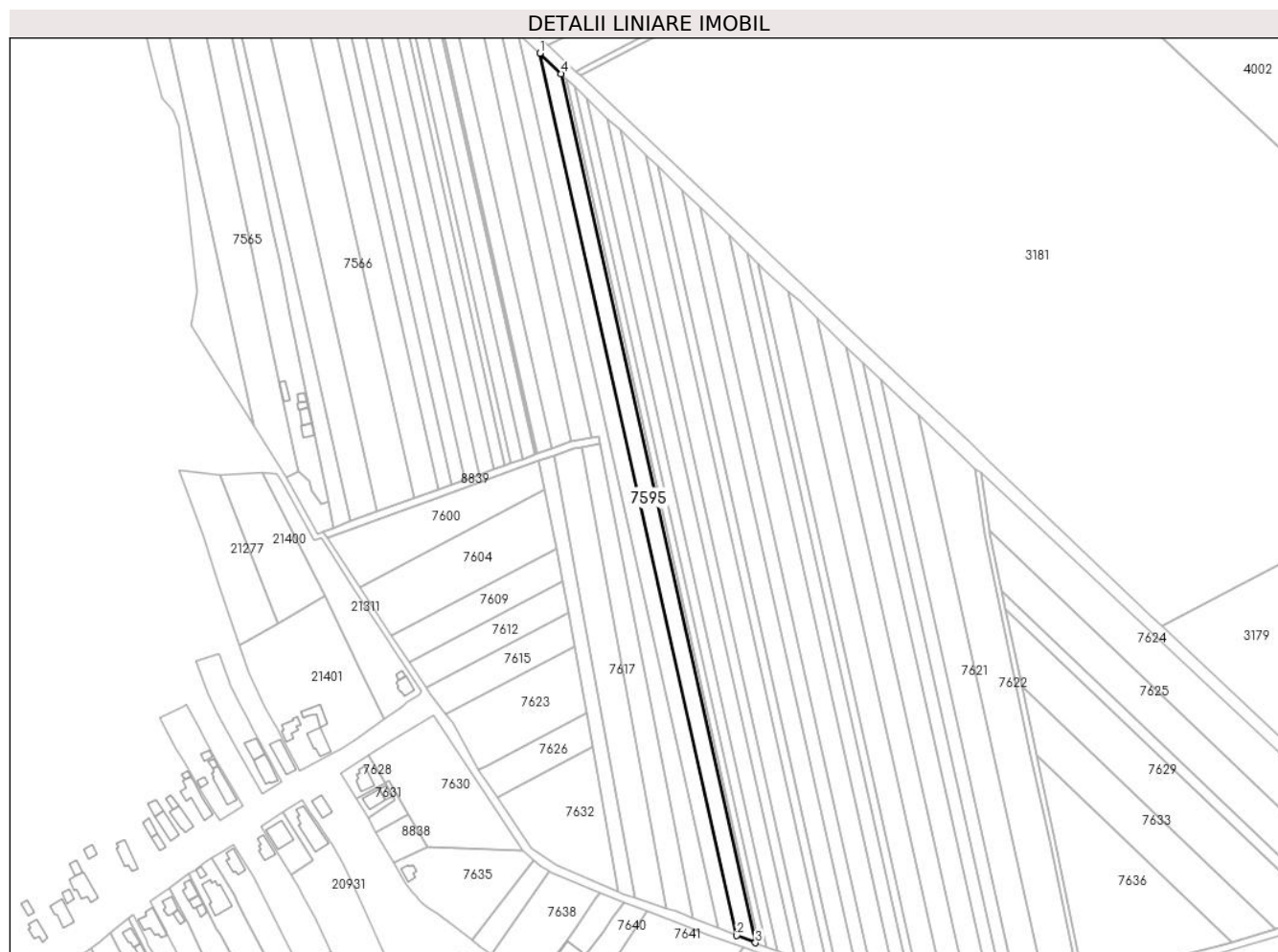
**C. Partea III. SARCINI .**

Inscrieri privind dezmembramintele dreptului de proprietate, drepturi reale de garanție și sarcini	Referințe
NU SUNT	

### Teren

Nr cadastral	Suprafața (mp)*	Observații / Referințe
	4.300	

\* Suprafața este determinată în planul de proiecție Stereo 70.



### Date referitoare la teren

Crt	Categorie folosință	Intravilan	Suprafața (mp)	Tarla	Parcelă	Nr. topo	Observații / Referințe
1	arabil	NU	4.300	42	220/44	-	

### Lungime Segmente

1) Valorile lungimilor segmentelor sunt obținute din proiecție în plan.

Punct început	X / Y	Punct sfârșit	X / Y	Lungime segment (** (m)
1	573.612,181 376.472,784	2	573.718,625 375.996,27	488.258
2	573.718,625 375.996,27	3	573.728,599 375.992,318	10.728
3	573.728,599 375.992,318	4	573.623,749 376.461,701	480.951
4	573.623,749 376.461,701	1	573.612,181 376.472,784	16.02

\*\* Lungimile segmentelor sunt determinate în planul de proiecție Stereo 70 și sunt rotunjite la 1 milimetru.

**\*\*\* Distanţa dintre puncte este formată din segmente cumulate ce sunt mai mici decât valoarea 1 milimetru.**



**DATE DESPRE IMOBILUL NR. 7596**

Oficiul de Cadastru și Publicitate Imobiliară PRAHOVA  
Biroul de Cadastru și Publicitate Imobiliară Ploiești

**A. Partea I. Descrierea imobilului**

TEREN Extravilan

Adresa: Jud. Prahova

Nr. Crt	Nr cadastral Nr. topografic	Suprafața* (mp)	Observații / Referințe
A1		354	Sector cadastral:42 Teren neimprejmit;

**B. Partea II. Proprietari și acte**

Inscrieri privitoare la dreptul de proprietate și alte drepturi reale		Referințe
/		
Act Normativ nr. 7, din 13/03/1996 emis de PARLAMENTUL ROMANIEI;		
B1	Inscrierea posesiei, drept de PROPRIETATE, dobandit prin Lege, cota actuala 1/1, cota initiala 1/1 1) NEIDENTIFICAT NEIDENTIFICAT	A1
Act Normativ nr. 7, din 13/03/1996 emis de PARLAMENTUL ROMANIEI (Art. 13);		
B2	Se noteaza mentiunea de proprietar neidentificat.	A1

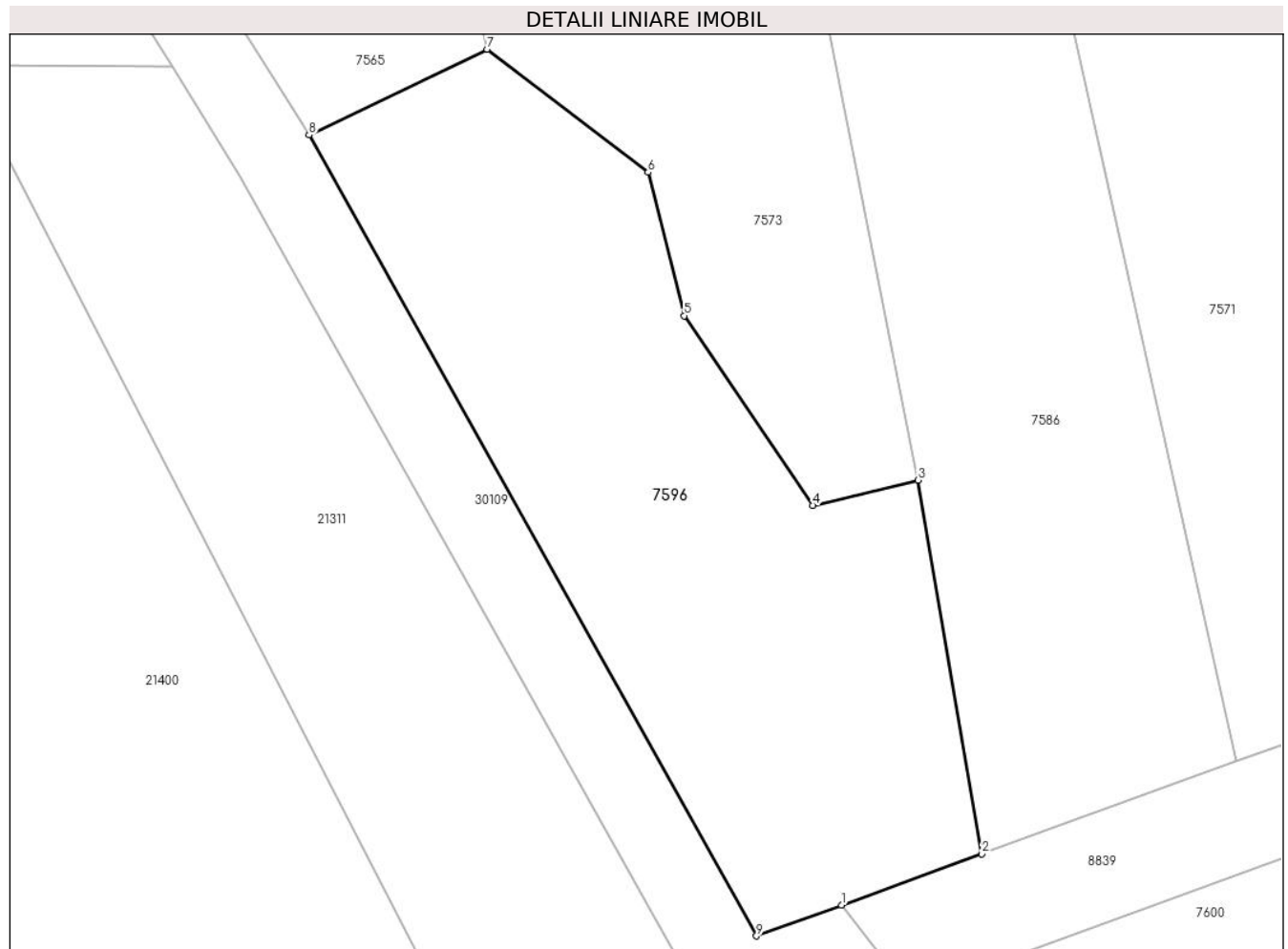
**C. Partea III. SARCINI .**

Inscrieri privind dezmembramintele dreptului de proprietate, drepturi reale de garanție și sarcini	Referințe
NU SUNT	

**Teren**

Nr cadastral	Suprafața (mp)*	Observații / Referințe
	354	

\* Suprafața este determinată în planul de proiecție Stereo 70.



**Date referitoare la teren**

Crt	Categorie folosință	Intravilan	Suprafața (mp)	Tarla	Parcelă	Nr. topo	Observații / Referințe
1	neproductiv	NU	354	42	-	-	

**Lungime Segmente**

1) Valorile lungimilor segmentelor sunt obținute din proiecție în plan.

Punct început	X / Y	Punct sfârșit	X / Y	Lungime segment (** (m)
1	573.494,956 376.214,457	2	573.500,234 376.216,376	5.616
2	573.500,234 376.216,376	3	573.497,831 376.230,401	14.229
3	573.497,831 376.230,401	4	573.493,871 376.229,455	4.071
4	573.493,871 376.229,455	5	573.489,049 376.236,574	8.598
5	573.489,049 376.236,574	6	573.487,69 376.241,956	5.551



Punct început	X / Y	Punct sfârșit	X / Y	Lungime segment (** (m)
6	573.487,69 376.241,956	7	573.481,643 376.246,576	7.61
7	573.481,643 376.246,576	8	573.474,954 376.243,356	7.424
8	573.474,954 376.243,356	9	573.491,765 376.213,297	34.441
9	573.491,765 376.213,297	1	573.494,956 376.214,457	3.395

\*\* Lungimile segmentelor sunt determinate în planul de proiecție Stereo 70 și sunt rotunjite la 1 milimetru.

\*\*\* Distanța dintre puncte este formată din segmente cumulate ce sunt mai mici decât valoarea 1 milimetru.



**DATE DESPRE IMOBILUL NR. 7597**

Oficiul de Cadastru și Publicitate Imobiliară PRAHOVA  
Biroul de Cadastru și Publicitate Imobiliară Ploiești

**A. Partea I. Descrierea imobilului**

TEREN Extravilan

Adresa: Jud. Prahova

Nr. Crt	Nr cadastral Nr. topografic	Suprafața* (mp)	Observații / Referințe
A1		1.000	Sector cadastral:42 Teren neimprejmuit;

**B. Partea II. Proprietari și acte**

Inscrieri privitoare la dreptul de proprietate și alte drepturi reale	Referințe
/	
Act Administrativ nr. 23178, din 25/10/1995 emis de CJSDPAT PRAHOVA;	
B1	A1
Intabulare, drept de PROPRIETATE, dobandit prin Reconstituire, cota actuala 1/1, cota initiala 1/1	
1) PĂUN C-TIN GEORGETA	

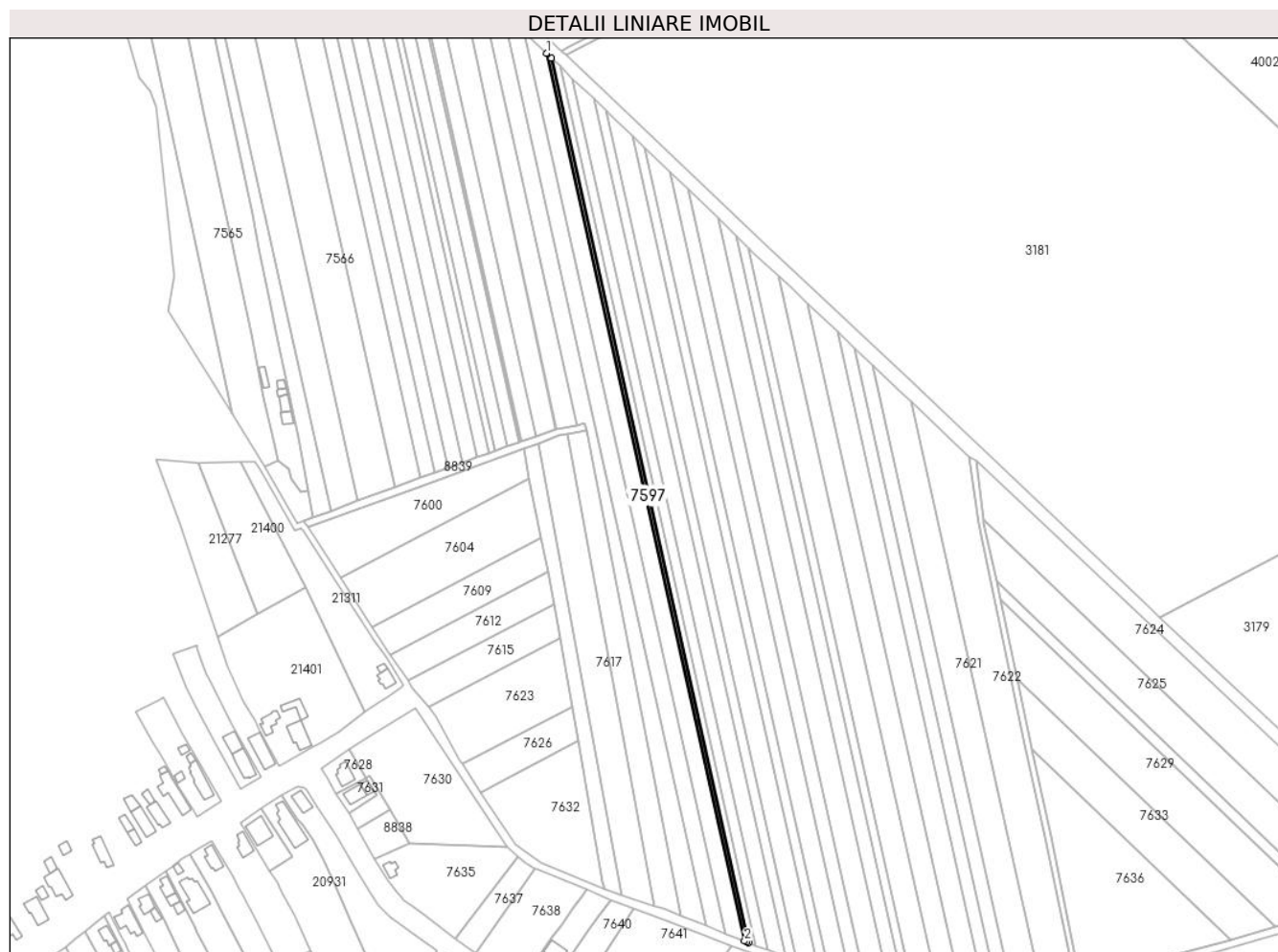
**C. Partea III. SARCINI .**

Inscrieri privind dezmembramintele dreptului de proprietate, drepturi reale de garanție și sarcini	Referințe
NU SUNT	

## Teren

Nr cadastral	Suprafața (mp)*	Observații / Referințe
	1.000	

\* Suprafața este determinată în planul de proiecție Stereo 70.



## Date referitoare la teren

Crt	Categorie folosință	Intravilan	Suprafața (mp)	Tarla	Parcelă	Nr. topo	Observații / Referințe
1	arabil	NU	1.000	42	220/45	-	

## Lungime Segmente

1) Valorile lungimilor segmentelor sunt obținute din proiecție în plan.

Punct început	X / Y	Punct sfârșit	X / Y	Lungime segment (** (m)
1	573.623,749 376.461,701	2	573.728,599 375.992,318	480.951
2	573.728,599 375.992,318	3	573.729,941 375.991,786	1.444
3	573.729,941 375.991,786	4	573.730,937 375.991,408	1.065
4	573.730,937 375.991,408	5	573.626,464 376.459,1	479.219
5	573.626,464 376.459,1	1	573.623,749 376.461,701	3.76

**\*\* Lungimile segmentelor sunt determinate în planul de proiecție Stereo 70 și sunt rotunjite la 1 milimetru.**

**\*\*\* Distanța dintre puncte este formată din segmente cumulate ce sunt mai mici decât valoarea 1 milimetru.**



**DATE DESPRE IMOBILUL NR. 7598**

Oficiul de Cadastru și Publicitate Imobiliară PRAHOVA  
Biroul de Cadastru și Publicitate Imobiliară Ploiești

**A. Partea I. Descrierea imobilului**

TEREN Extravilan

Adresa: Jud. Prahova

Nr. Crt	Nr cadastral Nr. topografic	Suprafața* (mp)	Observații / Referințe
A1		1.600	Sector cadastral:42 Teren neimprejmuit;

**B. Partea II. Proprietari și acte**

Inscrieri privitoare la dreptul de proprietate și alte drepturi reale	Referințe
/	
Act Administrativ nr. 76564, din 11/11/1999 emis de CJSDPAT PRAHOVA;	
B1	A1
Intabulare, drept de PROPRIETATE, dobandit prin Reconstituire, cota actuala 1/1, cota initiala 1/1	
1) PĂUN GEORGETA	

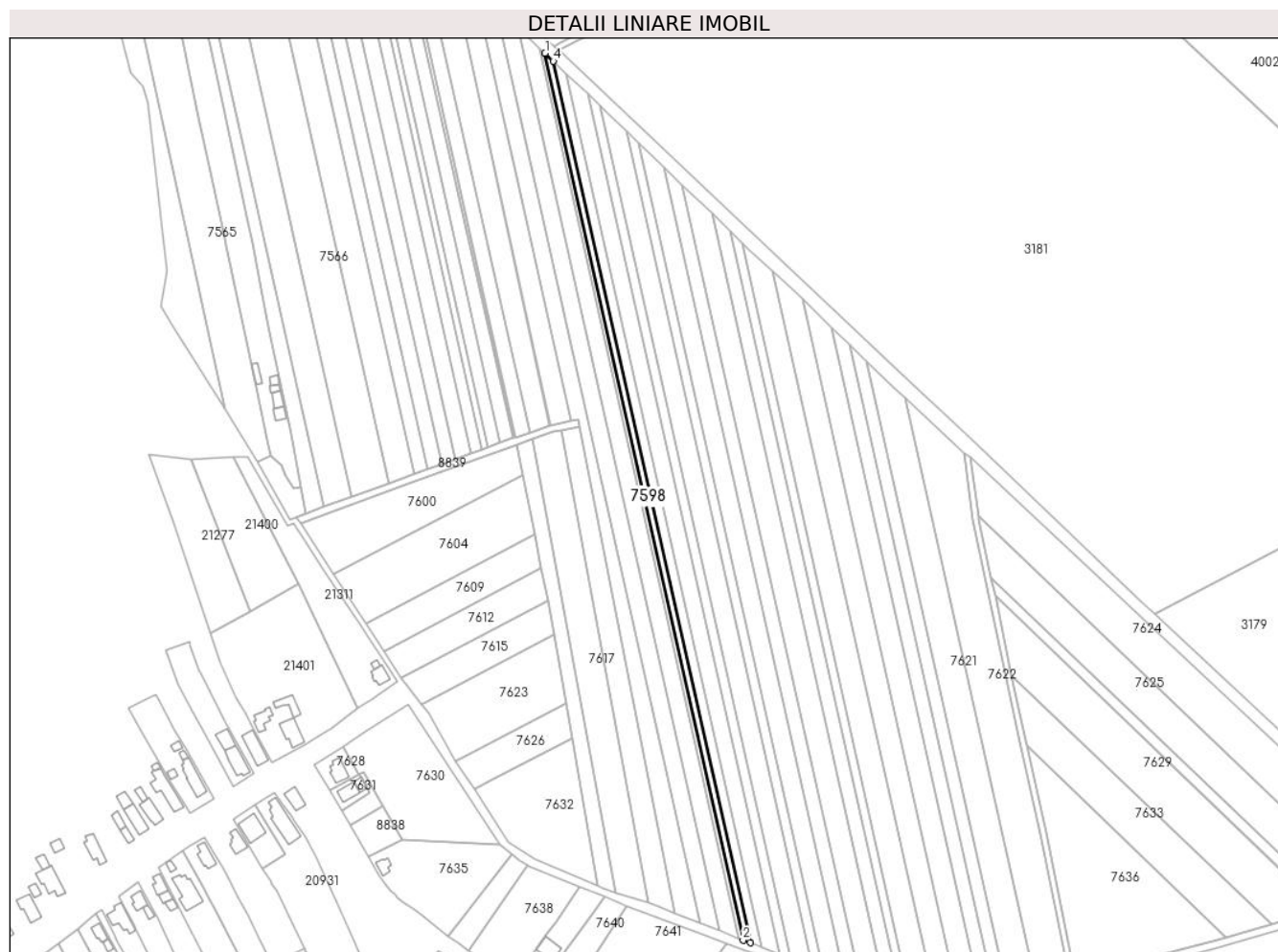
**C. Partea III. SARCINI .**

Inscrieri privind dezmembramintele dreptului de proprietate, drepturi reale de garanție și sarcini	Referințe
NU SUNT	

## Teren

Nr cadastral	Suprafața (mp)*	Observații / Referințe
	1.600	

\* Suprafața este determinată în planul de proiecție Stereo 70.



## Date referitoare la teren

Crt	Categorie folosință	Intravilan	Suprafața (mp)	Tarla	Parcelă	Nr. topo	Observații / Referințe
1	arabil	NU	1.600	42	220/45/1	-	

## Lungime Segmente

1) Valorile lungimilor segmentelor sunt obținute din proiecție în plan.

Punct început	X / Y	Punct sfârșit	X / Y	Lungime segment (** (m)
1	573.626,464 376.459,1	2	573.730,937 375.991,408	479.219
2	573.730,937 375.991,408	3	573.734,686 375.989,984	4.01
3	573.734,686 375.989,984	4	573.630,83 376.454,917	476.391
4	573.630,83 376.454,917	1	573.626,464 376.459,1	6.046

\*\* Lungimile segmentelor sunt determinate în planul de proiecție Stereo 70 și sunt rotunjite la 1 milimetru.



**\*\*\* Distanţa dintre puncte este formată din segmente cumulate ce sunt mai mici decât valoarea 1 milimetru.**



**DATE DESPRE IMOBILUL NR. 7599**

Oficiul de Cadastru și Publicitate Imobiliară PRAHOVA  
Biroul de Cadastru și Publicitate Imobiliară Ploiești

**A. Partea I. Descrierea imobilului**

TEREN Extravilan

Adresa: Jud. Prahova

Nr. Crt	Nr cadastral Nr. topografic	Suprafața* (mp)	Observații / Referințe
A1		2.500	Sector cadastral:42 Teren neimprejmuit;

**B. Partea II. Proprietari și acte**

Inscrieri privitoare la dreptul de proprietate și alte drepturi reale	Referințe
/	
Act Administrativ nr. 68705, din 09/04/1997 emis de CJSDPAT PRAHOVA;	
B1	A1
Intabulare, drept de PROPRIETATE, dobandit prin Reconstituire, cota actuala 1/1, cota initiala 1/1	
1) ILIE V ELENA	

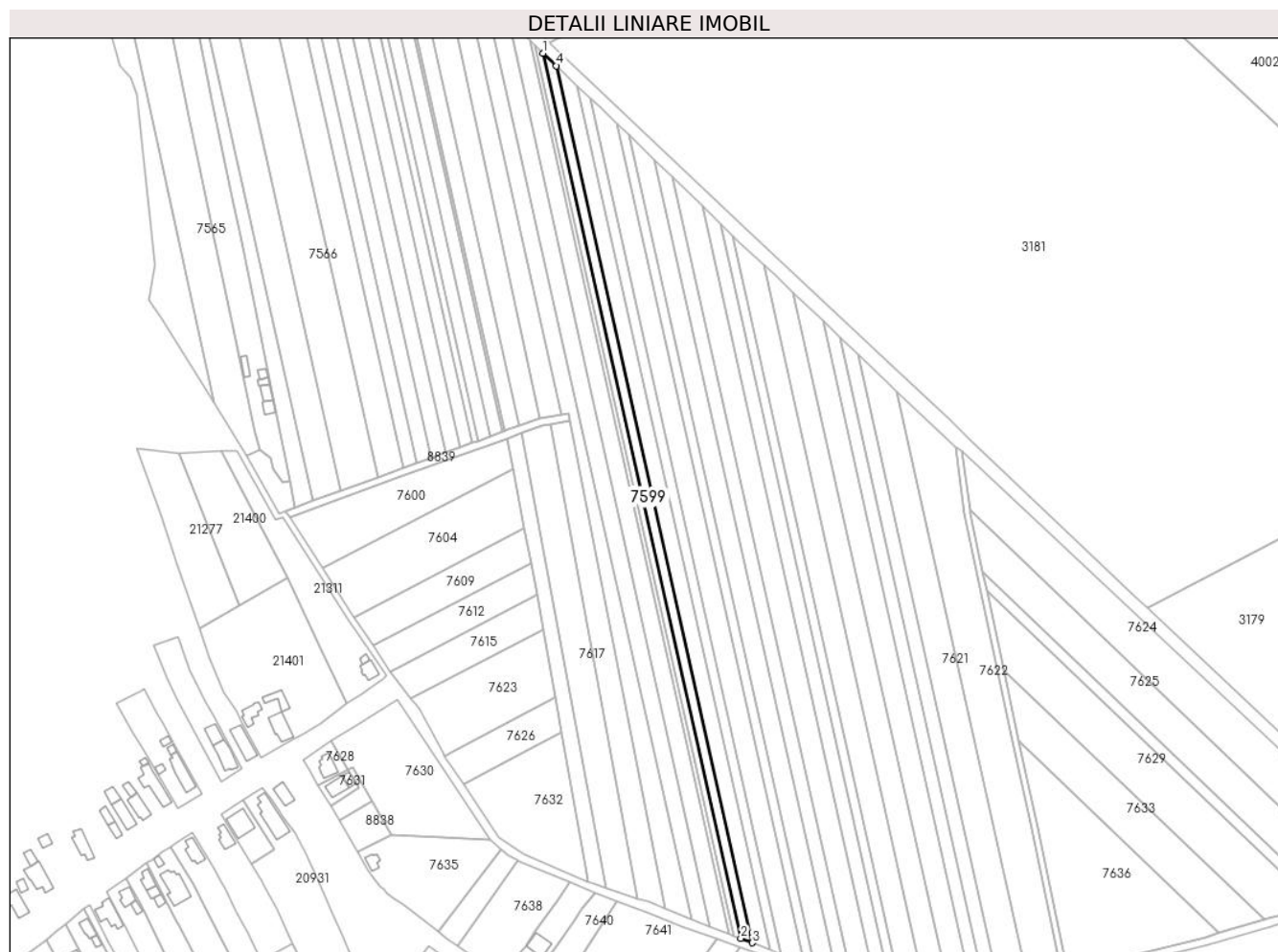
**C. Partea III. SARCINI .**

Inscrieri privind dezmembramintele dreptului de proprietate, drepturi reale de garanție și sarcini	Referințe
NU SUNT	

## Teren

Nr cadastral	Suprafața (mp)*	Observații / Referințe
	2.500	

\* Suprafața este determinată în planul de proiecție Stereo 70.



## Date referitoare la teren

Crt	Categorie folosință	Intravilan	Suprafața (mp)	Tarla	Parcelă	Nr. topo	Observații / Referințe
1	arabil	NU	2.500	42	220/46	-	

## Lungime Segmente

1) Valorile lungimilor segmentelor sunt obținute din proiecție în plan.

Punct început	X / Y	Punct sfârșit	X / Y	Lungime segment (** (m)
1	573.630,83 376.454,917	2	573.734,686 375.989,984	476.391
2	573.734,686 375.989,984	3	573.740,589 375.987,743	6.314
3	573.740,589 375.987,743	4	573.637,703 376.448,332	471.94
4	573.637,703 376.448,332	1	573.630,83 376.454,917	9.518

\*\* Lungimile segmentelor sunt determinate în planul de proiecție Stereo 70 și sunt rotunjite la 1 milimetru.

**\*\*\* Distanţa dintre puncte este formată din segmente cumulate ce sunt mai mici decât valoarea 1 milimetru.**



**DATE DESPRE IMOBILUL NR. 7600**

Oficiul de Cadastru și Publicitate Imobiliară PRAHOVA  
Biroul de Cadastru și Publicitate Imobiliară Ploiești

**A. Partea I. Descrierea imobilului**

TEREN Extravilan

Nr. CF vechi:2567

Nr. cadastral vechi:10080

Adresa: Jud. Prahova

Nr. Crt	Nr cadastral Nr. topografic	Suprafața* (mp)	Observații / Referințe
A1	20223	2.750	Sector cadastral:42 Teren neimprejmuit;

**B. Partea II. Proprietari și acte**

Inscrieri privitoare la dreptul de proprietate și alte drepturi reale		Referințe
<b>20199 / 07/05/2007</b>		
Act Notarial nr. 1198, din 02/05/2007 emis de NP PUSCASU ION;		
B6	Intabulare, drept de PROPRIETATEcumparare ca bun comun, dobandit prin Conventie, cota actuala 1/1, cota initiala 1/1 1) ILIE GHEORGHE EMIL 2) ILIE ALICE NICOLETA	A1
<b>13924 / 01/03/2013</b>		
Act Notarial nr. 1022, din 28/02/2013 emis de IVAN CONSTANTIN;		
B7	se noteaza conventia matrimoniala intre sotii aut. nr. 1022/28.02.2013 de NP IVAN CONSTANTIN incheiata intre ILIE GHEORGHE EMIL si ILIE ALICE NICOLETA	A1
<b>18009 / 24/02/2016</b>		
Act Normativ nr. 17, din 07/03/2014 emis de Parlamentul Romaniei;		
B8	Imobil aflat sub incidenta art.3 alin.(1) din Legea 17/2014, dobandit prin Lege	A1

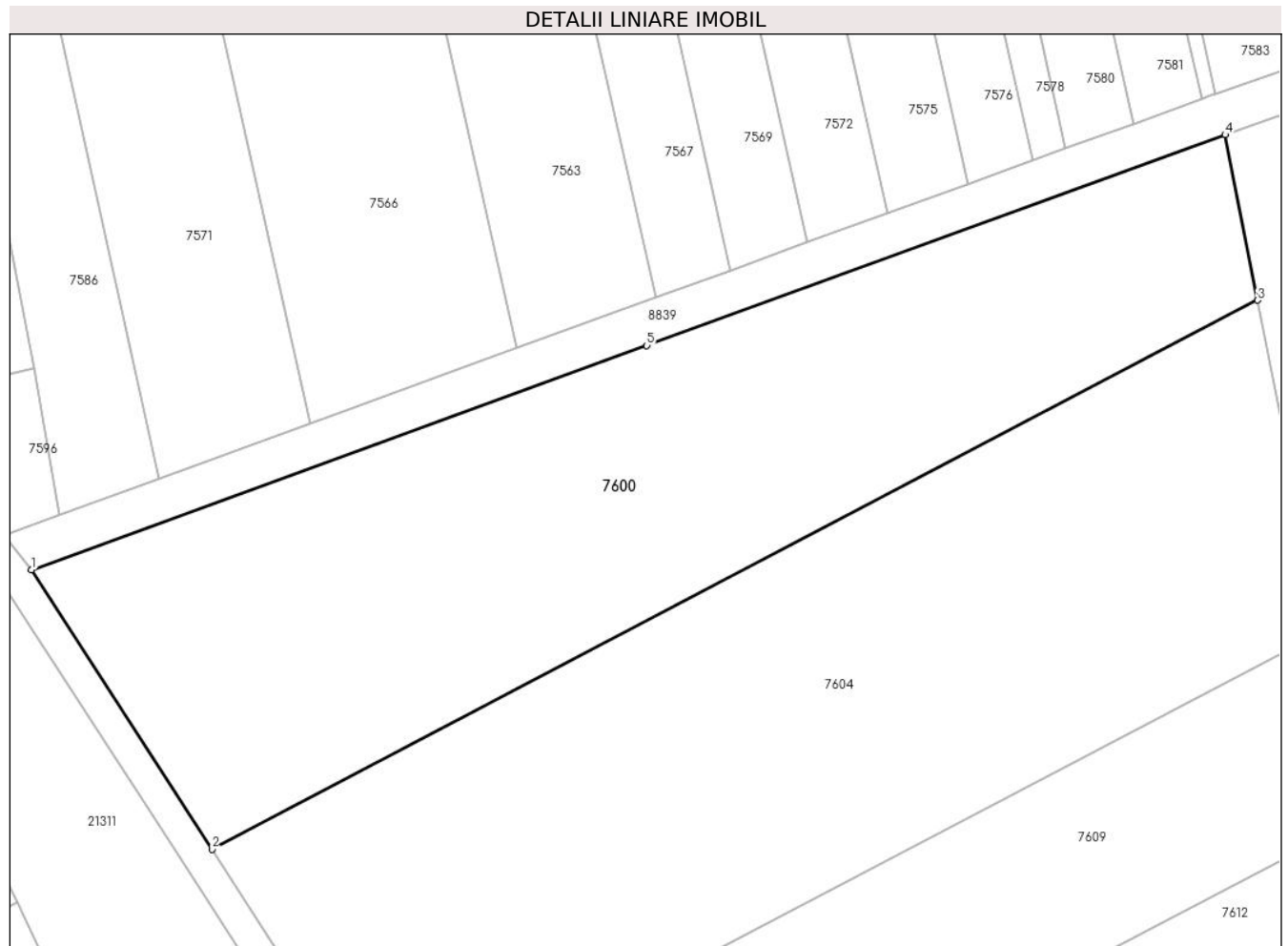
**C. Partea III. SARCINI .**

Inscrieri privind dezmembramintele dreptului de proprietate, drepturi reale de garanție și sarcini	Referințe
NU SUNT	

**Teren**

Nr cadastral	Suprafața (mp)*	Observații / Referințe
20223	2.750	

\* Suprafața este determinată în planul de proiecție Stereo 70.



**Date referitoare la teren**

Crt	Categorie folosință	Intravilan	Suprafața (mp)	Tarla	Parcelă	Nr. topo	Observații / Referințe
1	arabil	NU	2.750	42	A 220/70	-	

**Lungime Segmente**

1) Valorile lungimilor segmentelor sunt obținute din proiecție în plan.

Punct început	X / Y	Punct sfârșit	X / Y	Lungime segment (** (m)
1	573.497,559 376.211,136	2	573.514,804 376.184,446	31.777
2	573.514,804 376.184,446	3	573.614,751 376.236,846	112.85
3	573.614,751 376.236,846	4	573.611,659 376.252,633	16.087
4	573.611,659 376.252,633	5	573.556,38 376.232,524	58.823
5	573.556,38 376.232,524	1	573.497,559 376.211,136	62.589



**\*\* Lungimile segmentelor sunt determinate în planul de proiecție Stereo 70 și sunt rotunjite la 1 milimetru.**

**\*\*\* Distanța dintre puncte este formată din segmente cumulate ce sunt mai mici decât valoarea 1 milimetru.**



**DATE DESPRE IMOBILUL NR. 7601**

Oficiul de Cadastru și Publicitate Imobiliară PRAHOVA  
Biroul de Cadastru și Publicitate Imobiliară Ploiești

**A. Partea I. Descrierea imobilului**

TEREN Extravilan

Adresa: Jud. Prahova

Nr. Crt	Nr cadastral Nr. topografic	Suprafața* (mp)	Observații / Referințe
A1		4.000	Sector cadastral:42 Teren neimprejmuit;

**B. Partea II. Proprietari și acte**

Inscrieri privitoare la dreptul de proprietate și alte drepturi reale		Referințe
/		
Hotarare Judecatoreasca nr. 5912, din 13/06/2008 emis de JUDECATORIA PLOIESTI;		
B1	Intabulare, drept de PROPRIETATE, cu titlu de partaj succesoral, dobandit prin Hotarare Judecatoreasca, cota actuala 1/1, cota initiala 1/1	A1
	1) RADU IOAN 2) RADU LILIANA	

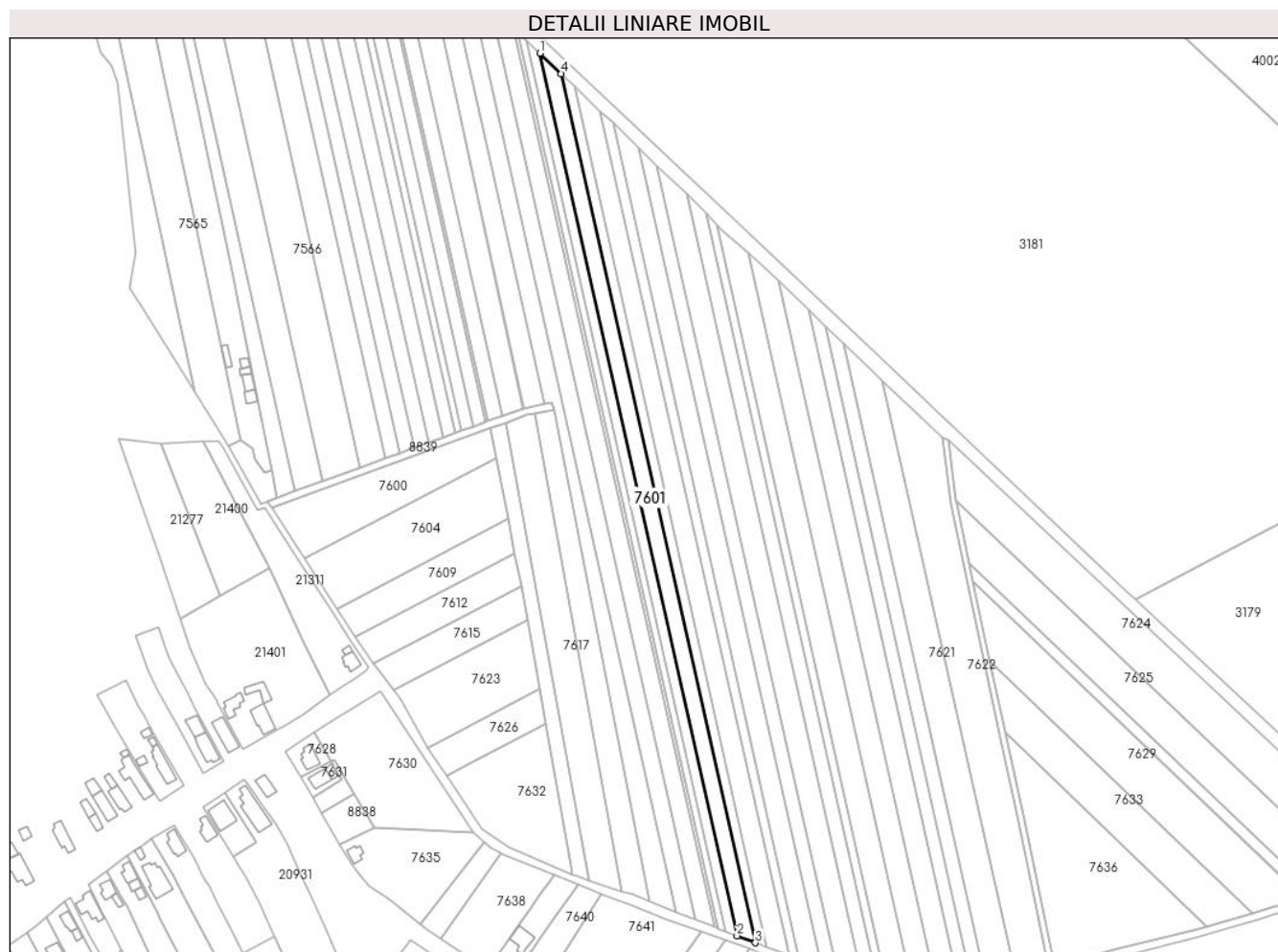
**C. Partea III. SARCINI .**

Inscrieri privind dezmembramintele dreptului de proprietate, drepturi reale de garanție și sarcini	Referințe
NU SUNT	

## Teren

Nr cadastral	Suprafața (mp)*	Observații / Referințe
	4.000	

\* Suprafața este determinată în planul de proiecție Stereo 70.



## Date referitoare la teren

Crt	Categorie folosință	Intra vilan	Suprafața (mp)	Tarla	Parcelă	Nr. topo	Observații / Referințe
1	arabil	NU	4.000	42	220/47	-	

## Lungime Segmente

1) Valorile lungimilor segmentelor sunt obținute din proiecție în plan.

Punct început	X / Y	Punct sfârșit	X / Y	Lungime segment (** (m)
1	573.637,703 376.448,332	2	573.740,589 375.987,743	471.94
2	573.740,589 375.987,743	3	573.750,152 375.984,111	10.229
3	573.750,152 375.984,111	4	573.648,837 376.437,664	464.731
4	573.648,837 376.437,664	1	573.637,703 376.448,332	15.42

\*\* Lungimile segmentelor sunt determinate în planul de proiecție Stereo 70 și sunt rotunjite la 1 milimetru.

**\*\*\* Distanţa dintre puncte este formată din segmente cumulate ce sunt mai mici decât valoarea 1 milimetru.**



**DATE DESPRE IMOBILUL NR. 7602**

Oficiul de Cadastru și Publicitate Imobiliară PRAHOVA  
Biroul de Cadastru și Publicitate Imobiliară Ploiești

**A. Partea I. Descrierea imobilului**

TEREN Extravilan

Adresa: Jud. Prahova

Nr. Crt	Nr cadastral Nr. topografic	Suprafața* (mp)	Observații / Referințe
A1		2.400	Sector cadastral:42 Teren neimprejmit;

**B. Partea II. Proprietari și acte**

Inscrieri privitoare la dreptul de proprietate și alte drepturi reale		Referințe
/		
Act Administrativ nr. 69447, din 30/07/1997 emis de CJSDPAT PRAHOVA;		
B1	Intabulare, drept de PROPRIETATE, dobandit prin Reconstituire, cota actuala 1/1, cota initiala 1/1	A1
	1) NASTASE PAULINA 2) NICULAE MARCEL 3) STOICA BUCUR 4) DRAGAN VICTORIA 5) MARIN RADA	

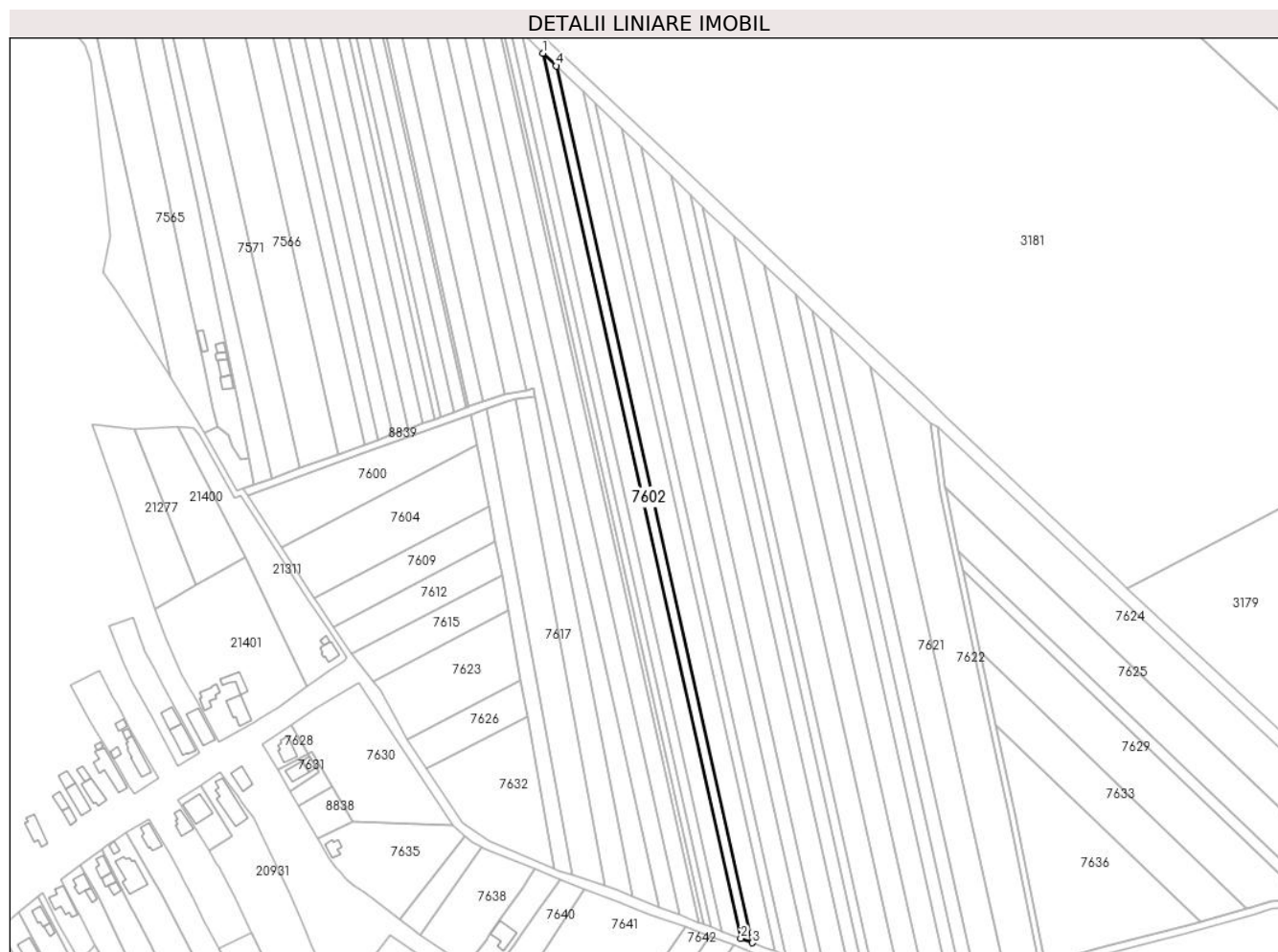
**C. Partea III. SARCINI .**

Inscrieri privind dezmembramintele dreptului de proprietate, drepturi reale de garanție și sarcini	Referințe
NU SUNT	

## Teren

Nr cadastral	Suprafața (mp)*	Observații / Referințe
	2.400	

\* Suprafața este determinată în planul de proiecție Stereo 70.



## Date referitoare la teren

Crt	Categorie folosință	Intravilan	Suprafața (mp)	Tarla	Parcelă	Nr. topo	Observații / Referințe
1	arabil	NU	2.400	42	220/48	-	

## Lungime Segmente

1) Valorile lungimilor segmentelor sunt obținute din proiecție în plan.

Punct început	X / Y	Punct sfârșit	X / Y	Lungime segment (** (m)
1	573.648,837 376.437,664	2	573.750,152 375.984,111	464.731
2	573.750,152 375.984,111	3	573.755,961 375.981,905	6.214
3	573.755,961 375.981,905	4	573.655,602 376.431,183	460.351
4	573.655,602 376.431,183	1	573.648,837 376.437,664	9.368

\*\* Lungimile segmentelor sunt determinate în planul de proiecție Stereo 70 și sunt rotunjite la 1 milimetru.



**\*\*\* Distanţa dintre puncte este formată din segmente cumulate ce sunt mai mici decât valoarea 1 milimetru.**



**DATE DESPRE IMOBILUL NR. 7603**

Oficiul de Cadastru și Publicitate Imobiliară PRAHOVA  
Biroul de Cadastru și Publicitate Imobiliară Ploiești

**A. Partea I. Descrierea imobilului**

TEREN Extravilan

Adresa: Jud. Prahova

Nr. Crt	Nr cadastral Nr. topografic	Suprafața* (mp)	Observații / Referințe
A1		4.800	Sector cadastral:42 Teren neimprejmuit;

**B. Partea II. Proprietari și acte**

Inscrieri privitoare la dreptul de proprietate și alte drepturi reale	Referințe
/	
Act Administrativ nr. 23200, din 24/07/1996 emis de CJSDPAT PRAHOVA;	
B1	A1
Intabulare, drept de PROPRIETATE, dobandit prin Reconstituire, cota actuala 1/1, cota initiala 1/1	
1) STAN I ION	

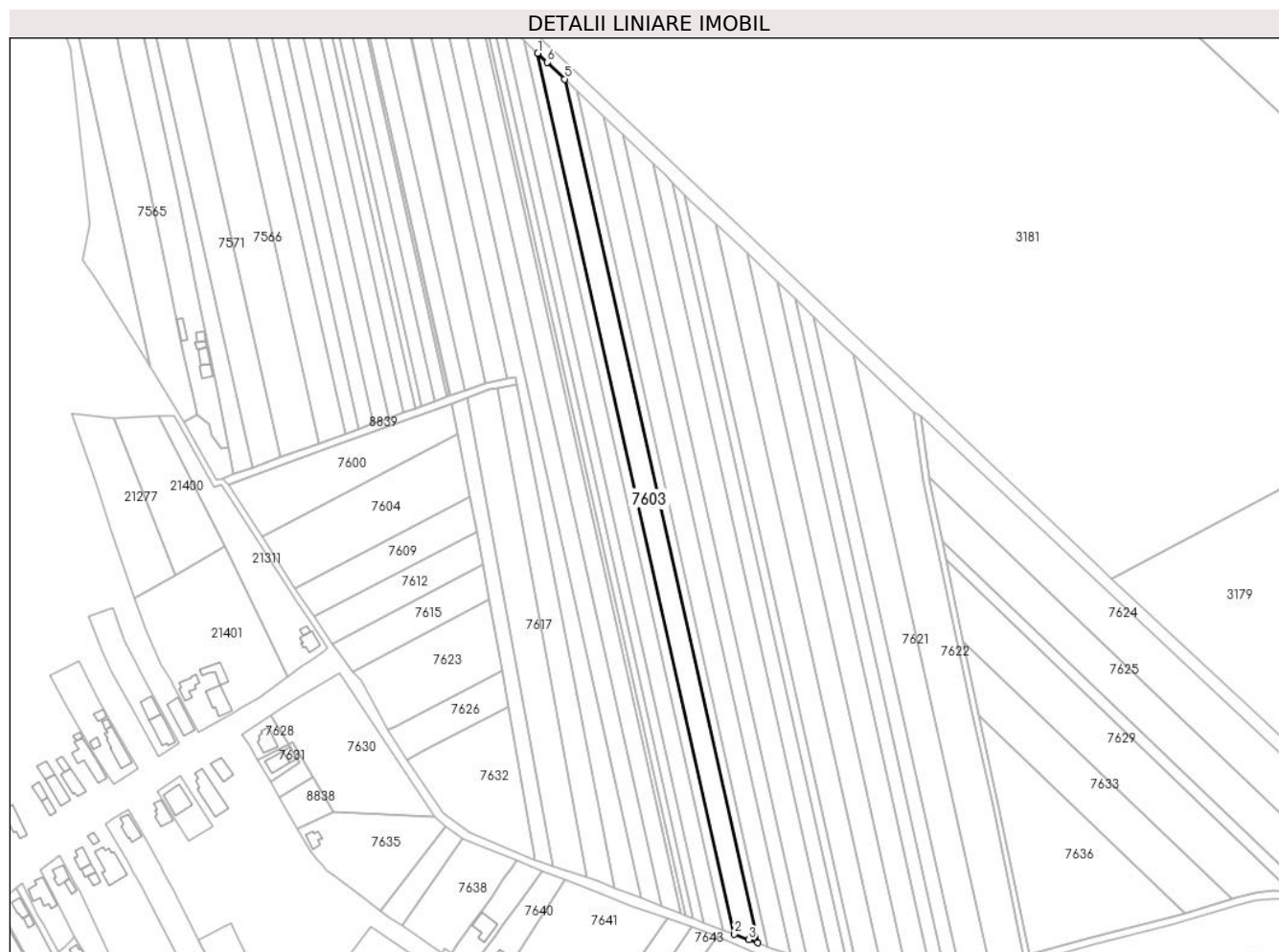
**C. Partea III. SARCINI .**

Inscrieri privind dezmembramintele dreptului de proprietate, drepturi reale de garanție și sarcini	Referințe
NU SUNT	

## Teren

Nr cadastral	Suprafața (mp)*	Observații / Referințe
	4.800	

\* Suprafața este determinată în planul de proiecție Stereo 70.



## Date referitoare la teren

Crt	Categorie folosință	Intra vilan	Suprafața (mp)	Tarla	Parcelă	Nr. topo	Observații / Referințe
1	arabil	NU	4.800	42	220/49	-	

## Lungime Segmente

1) Valorile lungimilor segmentelor sunt obținute din proiecție în plan.

Punct început	X / Y	Punct sfârșit	X / Y	Lungime segment (** (m)
1	573.655,602 376.431,183	2	573.755,961 375.981,905	460.351
2	573.755,961 375.981,905	3	573.763,323 375.979,109	7.875
3	573.763,323 375.979,109	4	573.767,733 375.977,501	4.694
4	573.767,733 375.977,501	5	573.669,329 376.418,026	451.382
5	573.669,329 376.418,026	6	573.660,394 376.426,592	12.378

Punct început	X / Y	Punct sfârșit	X / Y	Lungime segment (** (m)
6	573.660,394 376.426,592	1	573.655,602 376.431,183	6.636

\*\* Lungimile segmentelor sunt determinate în planul de proiecție Stereo 70 și sunt rotunjite la 1 milimetru.

\*\*\* Distanța dintre puncte este formată din segmente cumulate ce sunt mai mici decât valoarea 1 milimetru.



**DATE DESPRE IMOBILUL NR. 7604**

Oficiul de Cadastru și Publicitate Imobiliară PRAHOVA  
Biroul de Cadastru și Publicitate Imobiliară Ploiești

**A. Partea I. Descrierea imobilului**

TEREN Extravilan

Adresa: Jud. Prahova

Nr. Crt	Nr cadastral Nr. topografic	Suprafața* (mp)	Observații / Referințe
A1		3.300	Sector cadastral:42 Teren neimprejmuit;

**B. Partea II. Proprietari și acte**

Inscrieri privitoare la dreptul de proprietate și alte drepturi reale		Referințe
/		
Act Administrativ nr. 69465, din 06/08/1997 emis de CJSDPAT PRAHOVA;		
B1	Intabulare, drept de PROPRIETATE, dobandit prin Reconstituire, cota actuala 1/1, cota initiala 1/1 1) STOIAN ST NICOLAE	A1

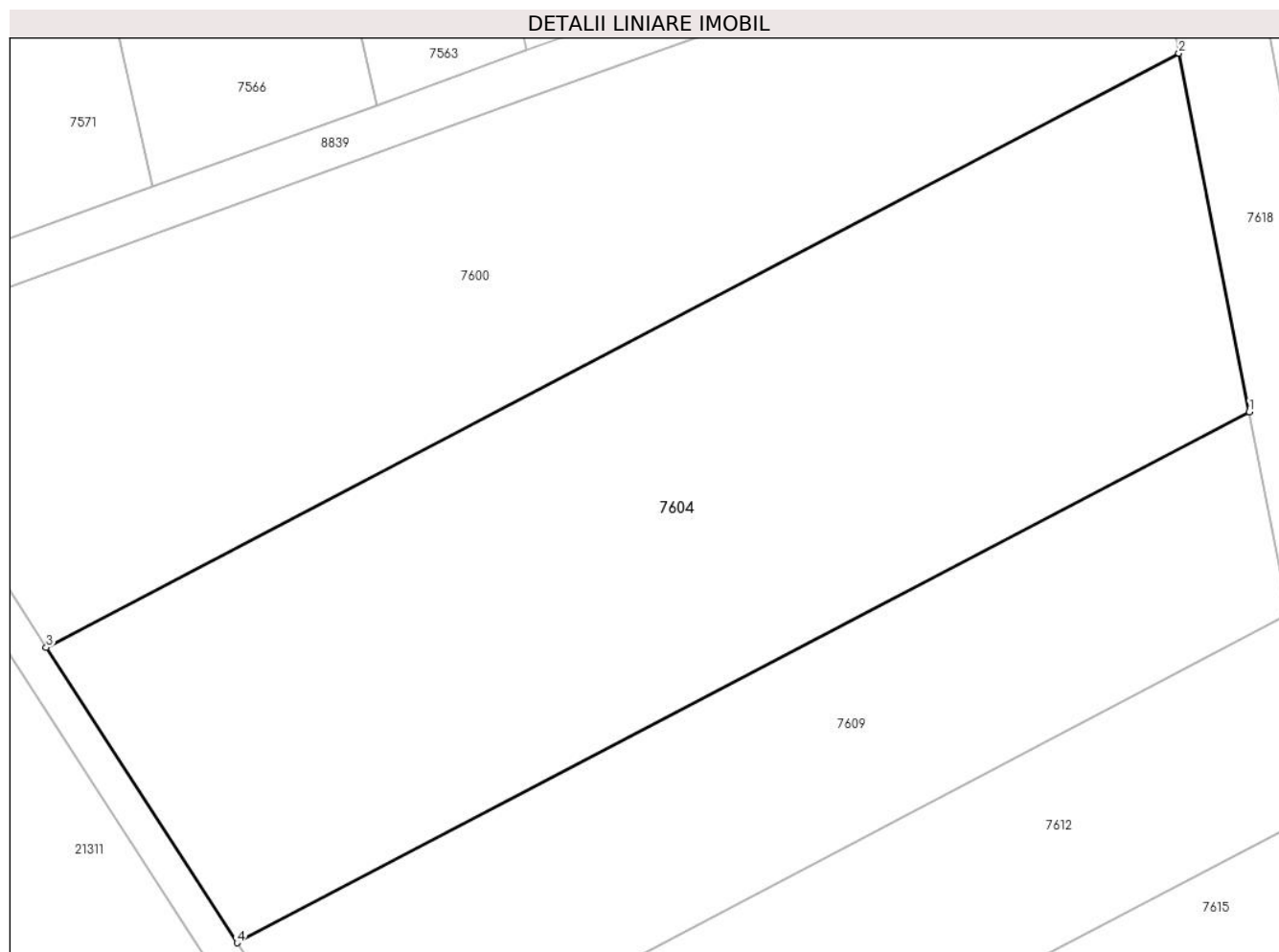
**C. Partea III. SARCINI .**

Inscrieri privind dezmembramintele dreptului de proprietate, drepturi reale de garanție și sarcini	Referințe
NU SUNT	

### Teren

Nr cadastral	Suprafața (mp)*	Observații / Referințe
	3.300	

\* Suprafața este determinată în planul de proiecție Stereo 70.



### Date referitoare la teren

Crt	Categorie folosință	Intravilan	Suprafața (mp)	Tarla	Parcelă	Nr. topo	Observații / Referințe
1	arabil	NU	3.300	42	220/69/1	-	

### Lungime Segmente

1) Valorile lungimilor segmentelor sunt obținute din proiecție în plan.

Punct început	X / Y	Punct sfârșit	X / Y	Lungime segment (** (m)
1	573.620,954 376.205,227	2	573.614,751 376.236,846	32.222
2	573.614,751 376.236,846	3	573.514,804 376.184,446	112.85
3	573.514,804 376.184,446	4	573.531,635 376.158,399	31.012
4	573.531,635 376.158,399	1	573.620,954 376.205,227	100.85

\*\* Lungimile segmentelor sunt determinate în planul de proiecție Stereo 70 și sunt rotunjite la 1 milimetru.



**\*\*\* Distanţa dintre puncte este formată din segmente cumulate ce sunt mai mici decât valoarea 1 milimetru.**



**DATE DESPRE IMOBILUL NR. 7605**

Oficiul de Cadastru și Publicitate Imobiliară PRAHOVA  
Biroul de Cadastru și Publicitate Imobiliară Ploiești

**A. Partea I. Descrierea imobilului**

TEREN Extravilan

Adresa: Jud. Prahova

Nr. Crt	Nr cadastral Nr. topografic	Suprafața* (mp)	Observații / Referințe
A1		2.200	Sector cadastral:42 Teren neimprejmuit;

**B. Partea II. Proprietari și acte**

Inscrieri privitoare la dreptul de proprietate și alte drepturi reale	Referințe
/	
Act Administrativ nr. 73313, din 04/12/1997 emis de CJSDPAT PRAHOVA;	
B1	A1
Intabulare, drept de PROPRIETATE, dobandit prin Reconstituire, cota actuala 1/1, cota initiala 1/1	
1) PATRAN I STELIAN DEFUNCT:Da	

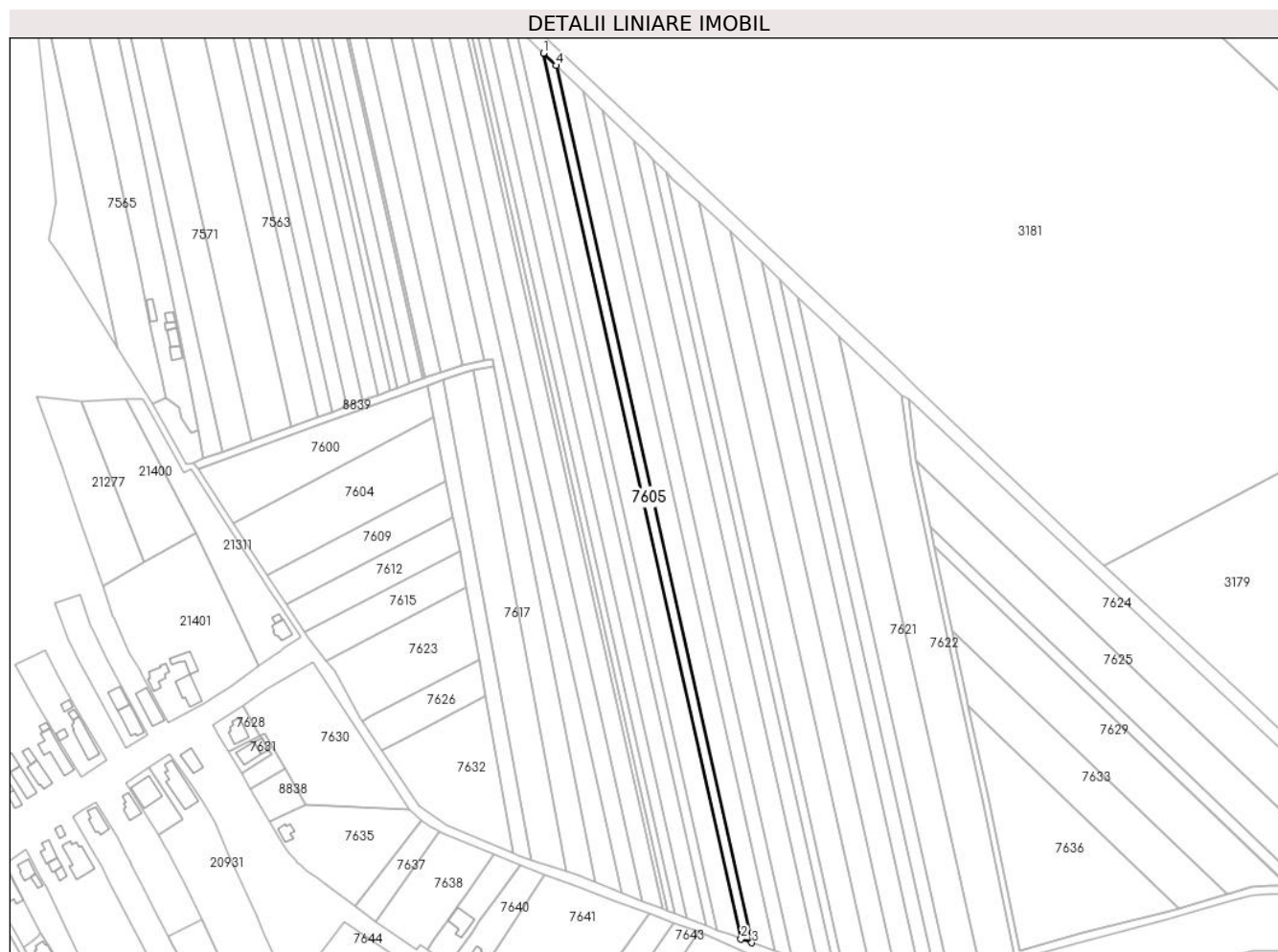
**C. Partea III. SARCINI .**

Inscrieri privind dezmembramintele dreptului de proprietate, drepturi reale de garanție și sarcini	Referințe
NU SUNT	

## Teren

Nr cadastral	Suprafața (mp)*	Observații / Referințe
	2.200	

\* Suprafața este determinată în planul de proiecție Stereo 70.



## Date referitoare la teren

Crt	Categorie folosință	Intravilan	Suprafața (mp)	Tarla	Parcelă	Nr. topo	Observații / Referințe
1	arabil	NU	2.200	42	220/50	-	

## Lungime Segmente

1) Valorile lungimilor segmentelor sunt obținute din proiecție în plan.

Punct început	X / Y	Punct sfârșit	X / Y	Lungime segment (** (m)
1	573.669,329 376.418,026	2	573.767,733 375.977,501	451.382
2	573.767,733 375.977,501	3	573.773,196 375.975,51	5.815
3	573.773,196 375.975,51	4	573.675,714 376.411,905	447.15
4	573.675,714 376.411,905	1	573.669,329 376.418,026	8.845

\*\* Lungimile segmentelor sunt determinate în planul de proiecție Stereo 70 și sunt rotunjite la 1 milimetru.

**\*\*\* Distanţa dintre puncte este formată din segmente cumulate ce sunt mai mici decât valoarea 1 milimetru.**



**DATE DESPRE IMOBILUL NR. 7606**

Oficiul de Cadastru și Publicitate Imobiliară PRAHOVA  
Biroul de Cadastru și Publicitate Imobiliară Ploiești

**A. Partea I. Descrierea imobilului**

TEREN Extravilan

Adresa: Jud. Prahova

Nr. Crt	Nr cadastral Nr. topografic	Suprafața* (mp)	Observații / Referințe
A1		4.600	Sector cadastral:42 Teren neimprejmut;

**B. Partea II. Proprietari și acte**

Inscrieri privitoare la dreptul de proprietate și alte drepturi reale		Referințe
/		
Act Normativ nr. 7, din 13/03/1996 emis de PARLAMENTUL ROMANIEI;		
B1	Inscrierea posesiei, drept de PROPRIETATE, dobandit prin Lege, cota actuala 1/1, cota initiala 1/1 1) NEIDENTIFICAT NEIDENTIFICAT	A1
Act Normativ nr. 7, din 13/03/1996 emis de PARLAMENTUL ROMANIEI (Art. 13);		
B2	Se noteaza mentiunea de proprietar neidentificat.	A1

**C. Partea III. SARCINI .**

Inscrieri privind dezmembramintele dreptului de proprietate, drepturi reale de garanție și sarcini	Referințe
NU SUNT	

## Teren

Nr cadastral	Suprafața (mp)*	Observații / Referințe
	4.600	

\* Suprafața este determinată în planul de proiecție Stereo 70.



## Date referitoare la teren

Crt	Categorie folosință	Intra vilan	Suprafața (mp)	Tarla	Parcelă	Nr. topo	Observații / Referințe
1	arabil	NU	4.600	42	220/51	-	

## Lungime Segmente

1) Valorile lungimilor segmentelor sunt obținute din proiecție în plan.

Punct început	X / Y	Punct sfârșit	X / Y	Lungime segment (** (m)
1	573.675,714 376.411,905	2	573.773,196 375.975,51	447.15
2	573.773,196 375.975,51	3	573.784,787 375.971,285	12.337
3	573.784,787 375.971,285	4	573.689,264 376.398,915	438.169
4	573.689,264 376.398,915	1	573.675,714 376.411,905	18.771

\*\* Lungimile segmentelor sunt determinate în planul de proiecție Stereo 70 și sunt rotunjite la 1 milimetru.



**\*\*\* Distanţa dintre puncte este formată din segmente cumulate ce sunt mai mici decât valoarea 1 milimetru.**



**DATE DESPRE IMOBILUL NR. 7607**

Oficiul de Cadastru și Publicitate Imobiliară PRAHOVA  
Biroul de Cadastru și Publicitate Imobiliară Ploiești

**A. Partea I. Descrierea imobilului**

TEREN Extravilan

Adresa: Jud. Prahova

Nr. Crt	Nr cadastral Nr. topografic	Suprafața* (mp)	Observații / Referințe
A1		3.200	Sector cadastral:42 Teren neimprejmuit;

**B. Partea II. Proprietari și acte**

Inscrieri privitoare la dreptul de proprietate și alte drepturi reale	Referințe
/	
Act Administrativ nr. 23182, din 25/10/1995 emis de CJSDPAT PRAHOVA;	
B1	A1
Intabulare, drept de PROPRIETATE, dobandit prin Reconstituire, cota actuala 1/1, cota initiala 1/1	
1) NICHIFOR N ION	

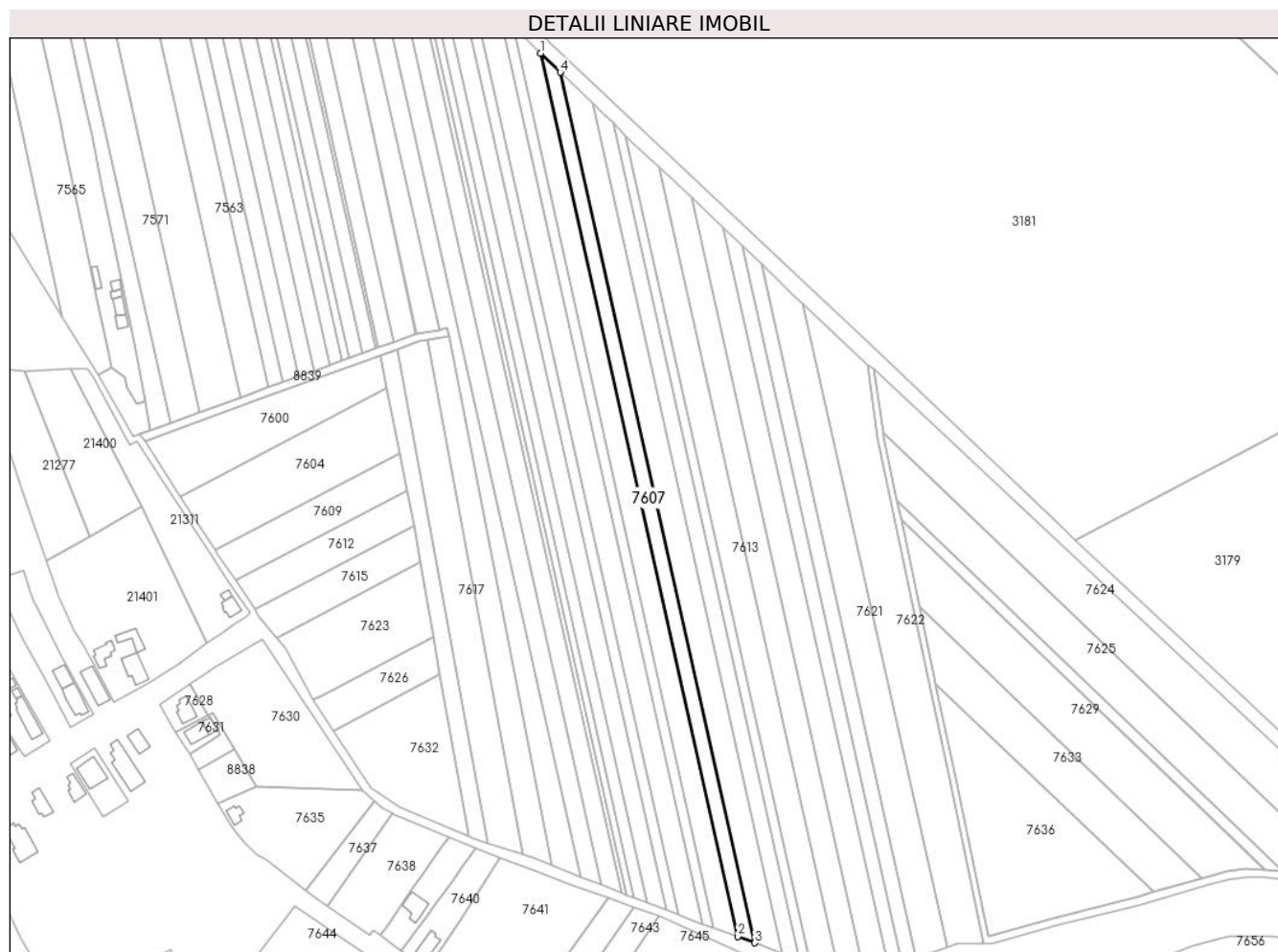
**C. Partea III. SARCINI .**

Inscrieri privind dezmembramintele dreptului de proprietate, drepturi reale de garanție și sarcini	Referințe
NU SUNT	

## Teren

Nr cadastral	Suprafața (mp)*	Observații / Referințe
	3.200	

\* Suprafața este determinată în planul de proiecție Stereo 70.



## Date referitoare la teren

Crt	Categorie folosință	Intravilan	Suprafața (mp)	Tarla	Parcelă	Nr. topo	Observații / Referințe
1	arabil	NU	3.200	42	220/52	-	

## Lungime Segmente

1) Valorile lungimilor segmentelor sunt obținute din proiecție în plan.

Punct început	X / Y	Punct sfârșit	X / Y	Lungime segment (** (m)
1	573.689,264 376.398,915	2	573.784,787 375.971,285	438.169
2	573.784,787 375.971,285	3	573.792,993 375.968,293	8.734
3	573.792,993 375.968,293	4	573.698,855 376.389,719	431.812
4	573.698,855 376.389,719	1	573.689,264 376.398,915	13.287

\*\* Lungimile segmentelor sunt determinate în planul de proiecție Stereo 70 și sunt rotunjite la 1 milimetru.

**\*\*\* Distanţa dintre puncte este formată din segmente cumulate ce sunt mai mici decât valoarea 1 milimetru.**



**DATE DESPRE IMOBILUL NR. 7608**

Oficiul de Cadastru și Publicitate Imobiliară PRAHOVA  
Biroul de Cadastru și Publicitate Imobiliară Ploiești

**A. Partea I. Descrierea imobilului**

TEREN Extravilan

Adresa: Jud. Prahova

Nr. Crt	Nr cadastral Nr. topografic	Suprafața* (mp)	Observații / Referințe
A1		5.100	Sector cadastral:42 Teren neimprejmuit;

**B. Partea II. Proprietari și acte**

Inscrieri privitoare la dreptul de proprietate și alte drepturi reale	Referințe
/	
Act Administrativ nr. 103569, din 28/08/2002 emis de CJSDPAT PRAHOVA;	
B1	A1
Intabulare, drept de PROPRIETATE, dobandit prin Reconstituire, cota actuala 1/1, cota initiala 1/1	
1) <b>BURCILĂ N MARIN</b>	

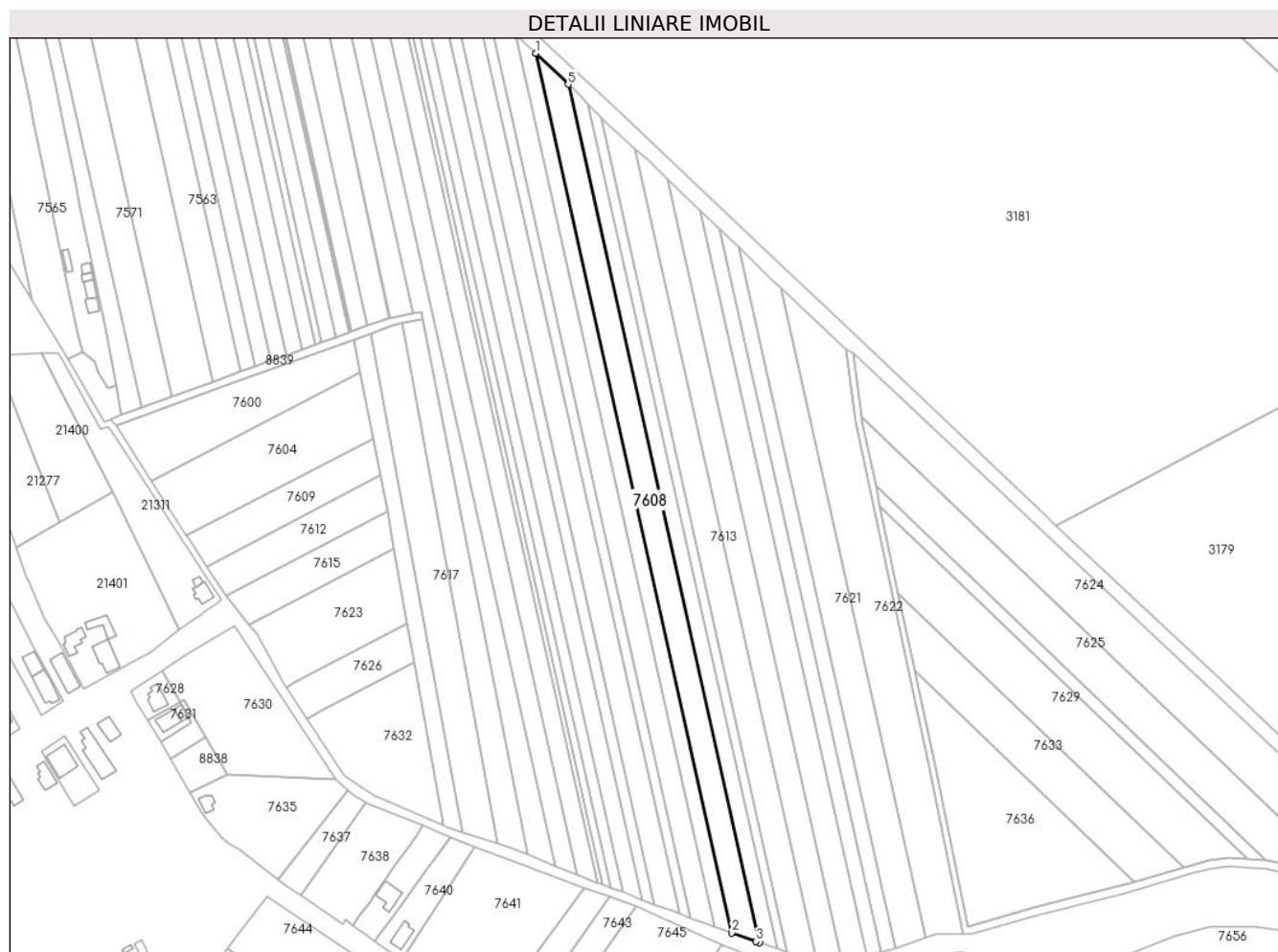
**C. Partea III. SARCINI .**

Inscrieri privind dezmembramintele dreptului de proprietate, drepturi reale de garanție și sarcini	Referințe
NU SUNT	

## Teren

Nr cadastral	Suprafața (mp)*	Observații / Referințe
	5.100	

\* Suprafața este determinată în planul de proiecție Stereo 70.



## Date referitoare la teren

Crt	Categorie folosință	Intra vilan	Suprafața (mp)	Tarla	Parcelă	Nr. topo	Observații / Referințe
1	arabil	NU	5.100	42	220/53	-	

## Lungime Segmente

1) Valorile lungimilor segmentelor sunt obținute din proiecție în plan.

Punct început	X / Y	Punct sfârșit	X / Y	Lungime segment (** (m)
1	573.698,855 376.389,719	2	573.792,993 375.968,293	431.812
2	573.792,993 375.968,293	3	573.804,534 375.964,086	12.284
3	573.804,534 375.964,086	4	573.806,313 375.963,497	1.874
4	573.806,313 375.963,497	5	573.714,442 376.374,776	421.415
5	573.714,442 376.374,776	1	573.698,855 376.389,719	21.593



**\*\* Lungimile segmentelor sunt determinate în planul de proiecție Stereo 70 și sunt rotunjite la 1 milimetru.**

**\*\*\* Distanța dintre puncte este formată din segmente cumulate ce sunt mai mici decât valoarea 1 milimetru.**



**DATE DESPRE IMOBILUL NR. 7609**

Oficiul de Cadastru și Publicitate Imobiliară PRAHOVA  
Biroul de Cadastru și Publicitate Imobiliară Ploiești

**A. Partea I. Descrierea imobilului**

TEREN Extravilan

Adresa: Jud. Prahova

Nr. Crt	Nr cadastral Nr. topografic	Suprafața* (mp)	Observații / Referințe
A1		1.700	Sector cadastral:42 Teren neimprejmuit;

**B. Partea II. Proprietari și acte**

Inscrieri privitoare la dreptul de proprietate și alte drepturi reale		Referințe
/		
Act Administrativ nr. 69461, din 06/08/1997 emis de CJSDPAT PRAHOVA;		
B1	Intabulare, drept de PROPRIETATE, dobandit prin Reconstituire, cota actuala 1/1, cota initiala 1/1 1) TĂNASE C-TIN ION	A1

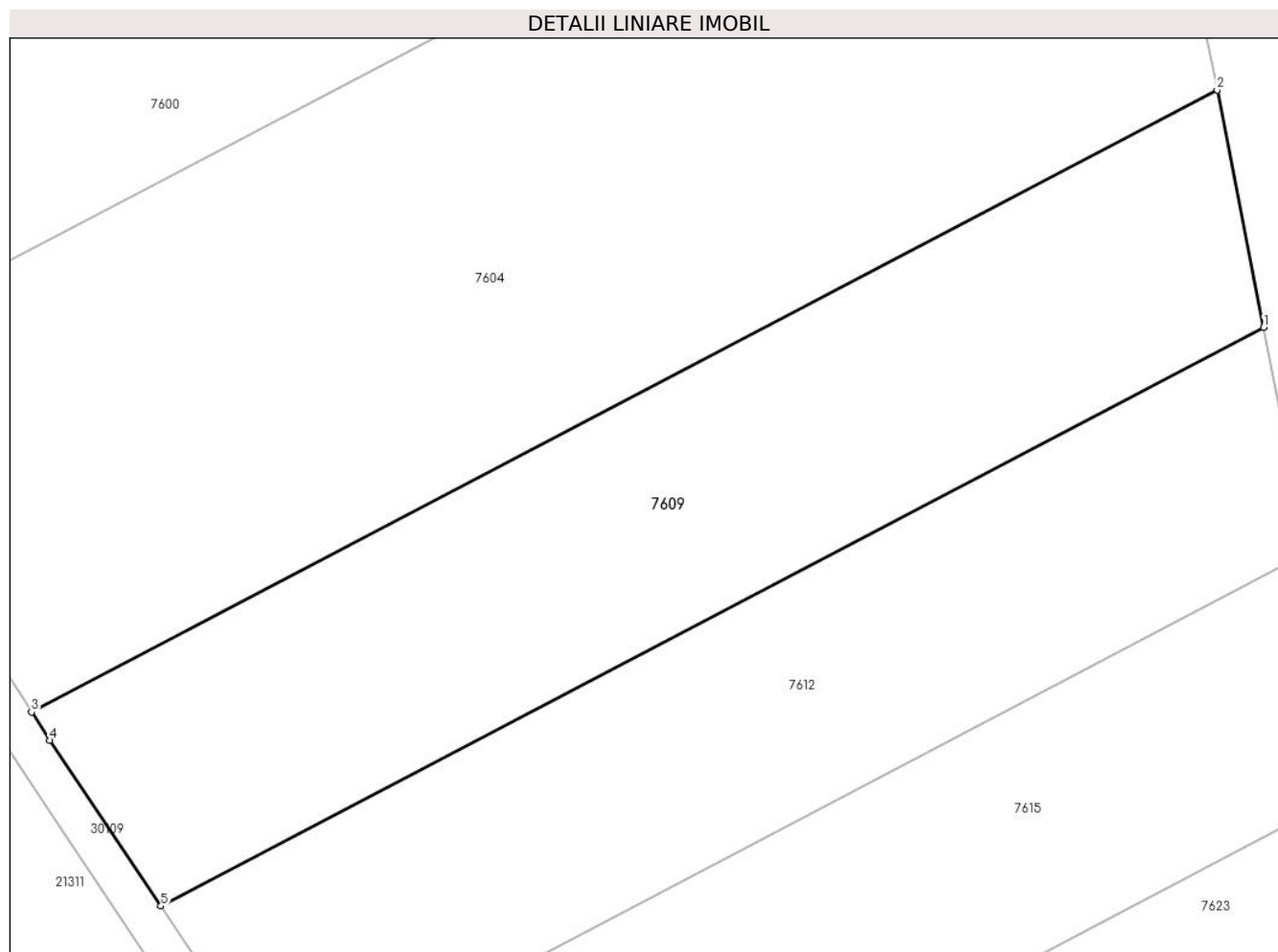
**C. Partea III. SARCINI .**

Inscrieri privind dezmembramintele dreptului de proprietate, drepturi reale de garanție și sarcini	Referințe
NU SUNT	

### Teren

Nr cadastral	Suprafața (mp)*	Observații / Referințe
	1.700	

\* Suprafața este determinată în planul de proiecție Stereo 70.



### Date referitoare la teren

Crt	Categorie folosință	Intra vilan	Suprafața (mp)	Tarla	Parcelă	Nr. topo	Observații / Referințe
1	arabil	NU	1.700	42	220/69	-	

### Lungime Segmente

1) Valorile lungimilor segmentelor sunt obținute din proiecție în plan.

Punct început	X / Y	Punct sfârșit	X / Y	Lungime segment (** (m)
1	573.624,461 376.187,349	2	573.620,954 376.205,227	18.219
2	573.620,954 376.205,227	3	573.531,635 376.158,399	100.85
3	573.531,635 376.158,399	4	573.533,018 376.156,258	2.549
4	573.533,018 376.156,258	5	573.541,368 376.143,785	15.01
5	573.541,368 376.143,785	1	573.624,461 376.187,349	93.82

**\*\* Lungimile segmentelor sunt determinate în planul de proiecție Stereo 70 și sunt rotunjite la 1 milimetru.**

**\*\*\* Distanța dintre puncte este formată din segmente cumulate ce sunt mai mici decât valoarea 1 milimetru.**



**DATE DESPRE IMOBILUL NR. 7610**

Oficiul de Cadastru și Publicitate Imobiliară PRAHOVA  
Biroul de Cadastru și Publicitate Imobiliară Ploiești

**A. Partea I. Descrierea imobilului**

TEREN Extravilan

Adresa: Jud. Prahova

Nr. Crt	Nr cadastral Nr. topografic	Suprafața* (mp)	Observații / Referințe
A1		3.100	Sector cadastral:42 Teren neimprejmuit;

**B. Partea II. Proprietari și acte**

Inscrieri privitoare la dreptul de proprietate și alte drepturi reale	Referințe
/	
Act Administrativ nr. 23172, din 25/10/1995 emis de CJSDPAT PRAHOVA;	
B1	A1
Intabulare, drept de PROPRIETATE, dobandit prin Reconstituire, cota actuala 1/1, cota initiala 1/1	
1) LICĂ I ANDREI	

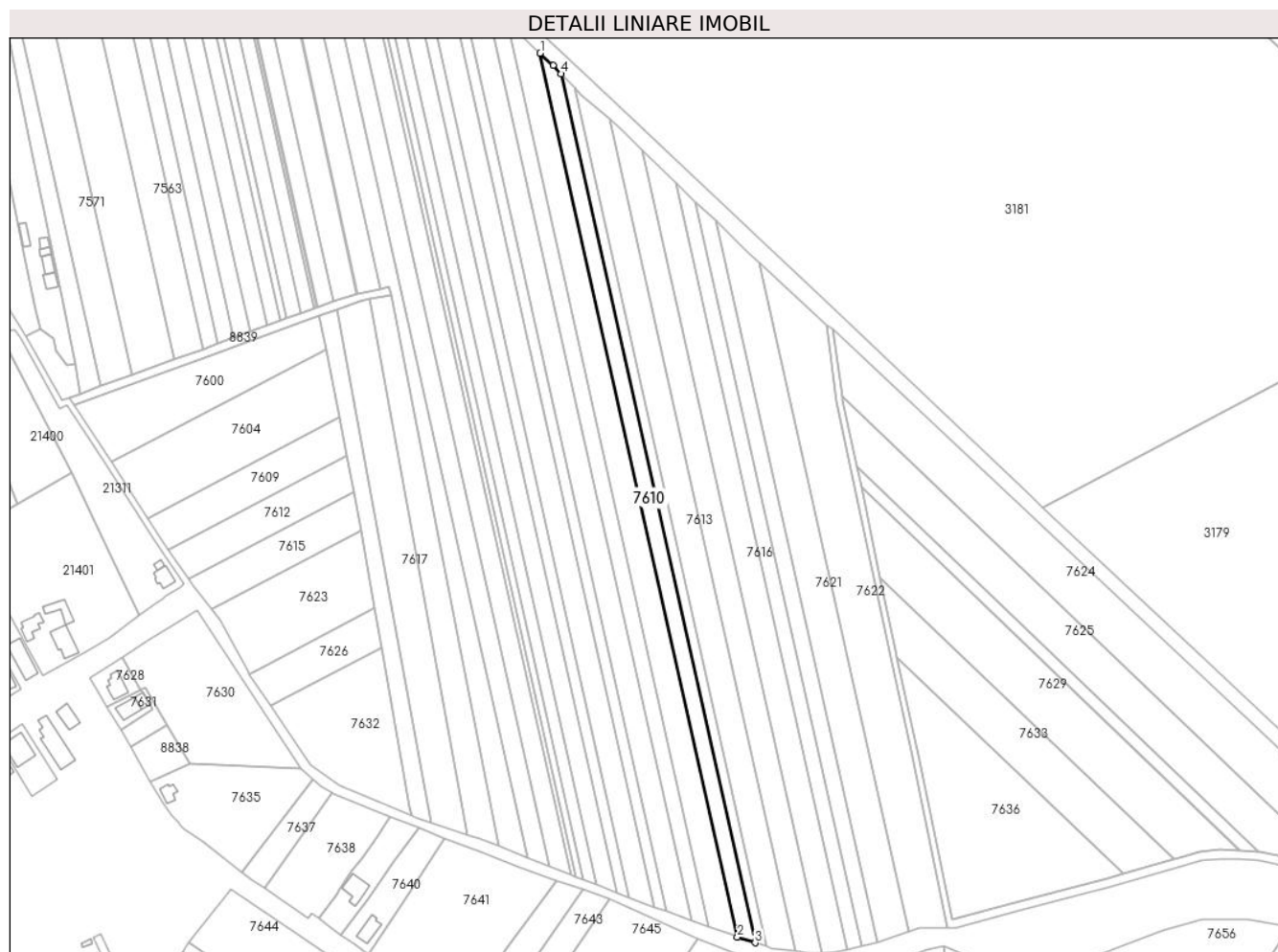
**C. Partea III. SARCINI .**

Inscrieri privind dezmembramintele dreptului de proprietate, drepturi reale de garanție și sarcini	Referințe
NU SUNT	

## Teren

Nr cadastral	Suprafața (mp)*	Observații / Referințe
	3.100	

\* Suprafața este determinată în planul de proiecție Stereo 70.



## Date referitoare la teren

Crt	Categorie folosință	Intravilan	Suprafața (mp)	Tarla	Parcelă	Nr. topo	Observații / Referințe
1	arabil	NU	3.100	42	220/54	-	

## Lungime Segmente

1) Valorile lungimilor segmentelor sunt obținute din proiecție în plan.

Punct început	X / Y	Punct sfârșit	X / Y	Lungime segment (** (m)
1	573.714,442 376.374,776	2	573.806,313 375.963,497	421.415
2	573.806,313 375.963,497	3	573.814,519 375.960,78	8.644
3	573.814,519 375.960,78	4	573.724,185 376.365,178	414.365
4	573.724,185 376.365,178	5	573.720,384 376.369,079	5.447
5	573.720,384 376.369,079	1	573.714,442 376.374,776	8.232



**\*\* Lungimile segmentelor sunt determinate în planul de proiecție Stereo 70 și sunt rotunjite la 1 milimetru.**

**\*\*\* Distanța dintre puncte este formată din segmente cumulate ce sunt mai mici decât valoarea 1 milimetru.**



**DATE DESPRE IMOBILUL NR. 7611**

Oficiul de Cadastru și Publicitate Imobiliară PRAHOVA  
Biroul de Cadastru și Publicitate Imobiliară Ploiești

**A. Partea I. Descrierea imobilului**

TEREN Extravilan

Adresa: Jud. Prahova

Nr. Crt	Nr cadastral Nr. topografic	Suprafața* (mp)	Observații / Referințe
A1		1.900	Sector cadastral:42 Teren neimprijmit;

**B. Partea II. Proprietari și acte**

Inscrieri privitoare la dreptul de proprietate și alte drepturi reale		Referințe
/		
Act Administrativ nr. 69446, din 30/07/1997 emis de CJSDPAT PRAHOVA;		
B1	Intabulare, drept de PROPRIETATE, dobandit prin Reconstituire, cota actuala 1/1, cota initiala 1/1	A1
	1) POPA IOANA 2) LICA ANDREI 3) BRATU CONSTANȚA 4) BURCILA STELIANA 5) DOBRE MARIA	

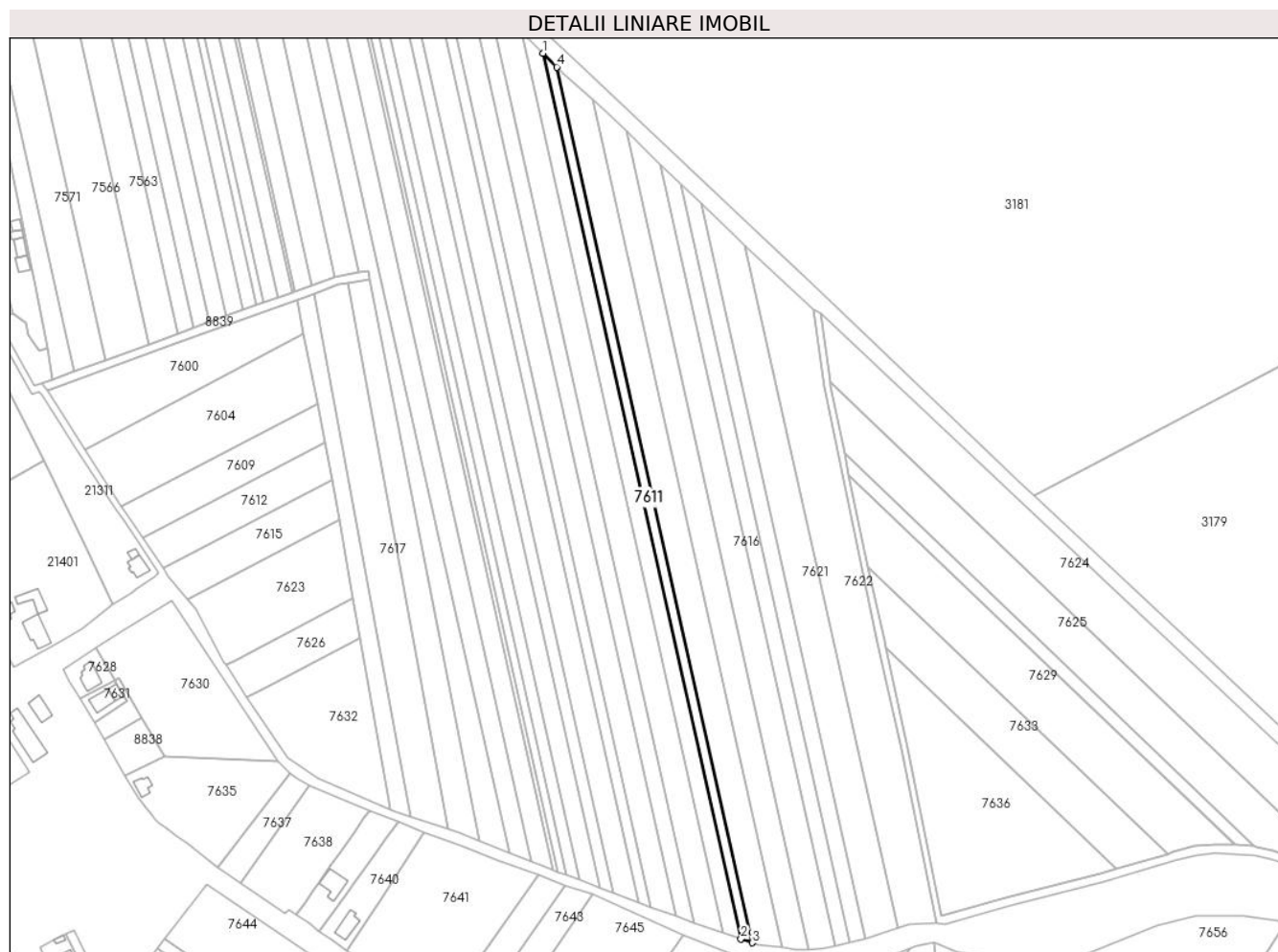
**C. Partea III. SARCINI .**

Inscrieri privind dezmembramintele dreptului de proprietate, drepturi reale de garanție și sarcini	Referințe
NU SUNT	

## Teren

Nr cadastral	Suprafața (mp)*	Observații / Referințe
	1.900	

\* Suprafața este determinată în planul de proiecție Stereo 70.



## Date referitoare la teren

Crt	Categorie folosință	Intra vilan	Suprafața (mp)	Tarla	Parcelă	Nr. topo	Observații / Referințe
1	arabil	NU	1.900	42	220/54/1	-	

## Lungime Segmente

1) Valorile lungimilor segmentelor sunt obținute din proiecție în plan.

Punct început	X / Y	Punct sfârșit	X / Y	Lungime segment (** (m)
1	573.724,185 376.365,178	2	573.814,519 375.960,78	414.365
2	573.814,519 375.960,78	3	573.819,622 375.959,091	5.375
3	573.819,622 375.959,091	4	573.730,316 376.358,885	409.647
4	573.730,316 376.358,885	1	573.724,185 376.365,178	8.786

\*\* Lungimile segmentelor sunt determinate în planul de proiecție Stereo 70 și sunt rotunjite la 1 milimetru.

**\*\*\* Distanţa dintre puncte este formată din segmente cumulate ce sunt mai mici decât valoarea 1 milimetru.**



**DATE DESPRE IMOBILUL NR. 7612**

Oficiul de Cadastru și Publicitate Imobiliară PRAHOVA  
Biroul de Cadastru și Publicitate Imobiliară Ploiești

**A. Partea I. Descrierea imobilului**

TEREN Extravilan

Adresa: Jud. Prahova

Nr. Crt	Nr cadastral Nr. topografic	Suprafața* (mp)	Observații / Referințe
A1		1.500	Sector cadastral:42 Teren neimprejmuit;

**B. Partea II. Proprietari și acte**

Inscrieri privitoare la dreptul de proprietate și alte drepturi reale	Referințe
/	
Act Administrativ nr. 68722, din 19/03/1998 emis de CJSDPAT PRAHOVA;	
B1	A1
Intabulare, drept de PROPRIETATE, dobandit prin Reconstituire, cota actuala 1/1, cota initiala 1/1	
1) TĂNASE C-TIN RADU DEFUNCT:Da	

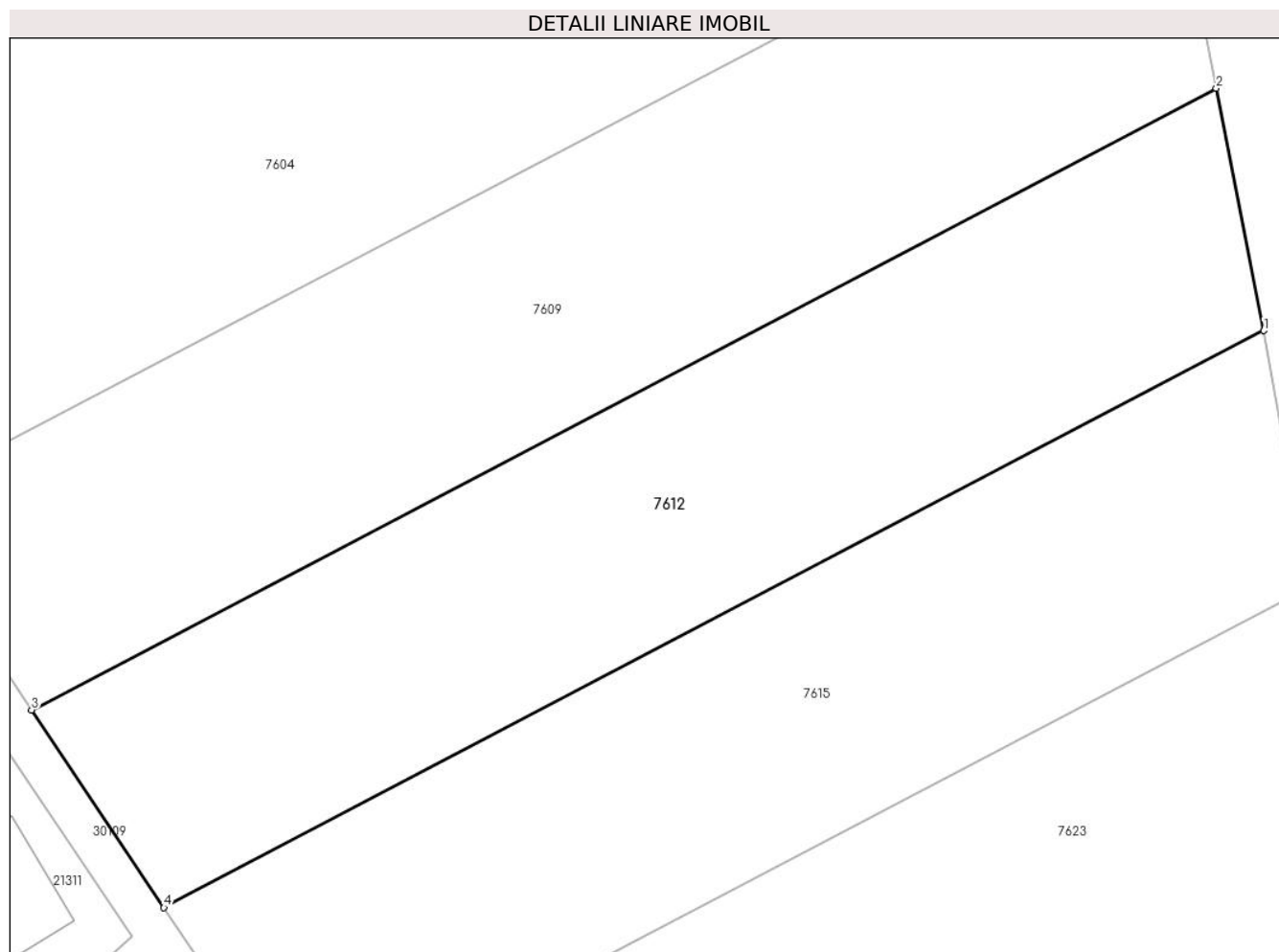
**C. Partea III. SARCINI .**

Inscrieri privind dezmembramintele dreptului de proprietate, drepturi reale de garanție și sarcini	Referințe
NU SUNT	

## Teren

Nr cadastral	Suprafața (mp)*	Observații / Referințe
	1.500	

\* Suprafața este determinată în planul de proiecție Stereo 70.



## Date referitoare la teren

Crt	Categorie folosință	Intra vilan	Suprafața (mp)	Tarla	Parcelă	Nr. topo	Observații / Referințe
1	arabil	NU	1.500	42	220/68	-	

## Lungime Segmente

1) Valorile lungimilor segmentelor sunt obținute din proiecție în plan.

Punct început	X / Y	Punct sfârșit	X / Y	Lungime segment (** (m)
1	573.627,79 376.170,372	2	573.624,461 376.187,349	17.3
2	573.624,461 376.187,349	3	573.541,368 376.143,785	93.82
3	573.541,368 376.143,785	4	573.550,645 376.129,927	16.677
4	573.550,645 376.129,927	1	573.627,79 376.170,372	87.104

\*\* Lungimile segmentelor sunt determinate în planul de proiecție Stereo 70 și sunt rotunjite la 1 milimetru.



**\*\*\* Distanţa dintre puncte este formată din segmente cumulate ce sunt mai mici decât valoarea 1 milimetru.**



**DATE DESPRE IMOBILUL NR. 7613**

Oficiul de Cadastru și Publicitate Imobiliară PRAHOVA  
Biroul de Cadastru și Publicitate Imobiliară Ploiești

**A. Partea I. Descrierea imobilului**

TEREN Extravilan

Adresa: Jud. Prahova

Nr. Crt	Nr cadastral Nr. topografic	Suprafața* (mp)	Observații / Referințe
A1	24155	5.100	Sector cadastral:42 Teren neimprejmuit;

**B. Partea II. Proprietari și acte**

Inscrieri privitoare la dreptul de proprietate și alte drepturi reale		Referințe
<b>18377 / 06/04/2012</b>		
Act Notarial nr. 828, din 05/04/2012 emis de NP PUSCASU ION;		
B2	Intabulare, drept de PROPRIETATEcumparare ca bun comun, dobandit prin Conventie, cota actuala 1/1, cota initiala 1/1 1) FRUSINA ELEONORA LUMINITA 2) FRUSINA IONUT	A1
<b>18369 / 24/02/2016</b>		
Act Normativ nr. 17, din 07/03/2014 emis de Parlamentul Romaniei;		
B3	Imobil aflat sub incidenta art.3 alin.(1) din Legea 17/2014, dobandit prin Lege	A1

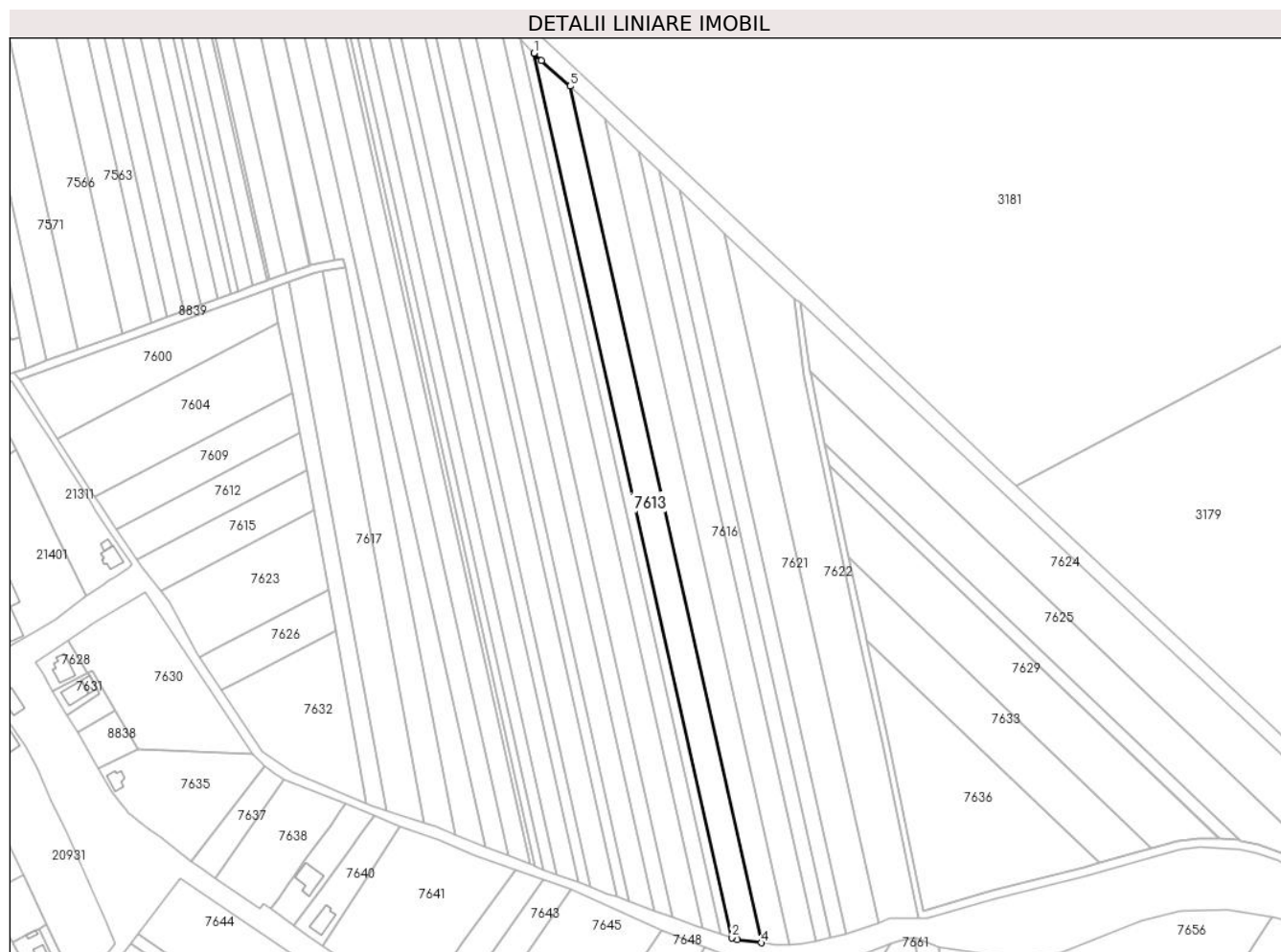
**C. Partea III. SARCINI .**

Inscrieri privind dezmembramintele dreptului de proprietate, drepturi reale de garanție și sarcini	Referințe
NU SUNT	

## Teren

Nr cadastral	Suprafața (mp)*	Observații / Referințe
24155	5.100	

\* Suprafața este determinată în planul de proiecție Stereo 70.



## Date referitoare la teren

Crt	Categorie folosință	Intra vilan	Suprafața (mp)	Tarla	Parcelă	Nr. topo	Observații / Referințe
1	arabil	NU	5.100	42	220/55	-	

## Lungime Segmente

1) Valorile lungimilor segmentelor sunt obținute din proiecție în plan.

Punct început	X / Y	Punct sfârșit	X / Y	Lungime segment (** (m)
1	573.730,316 376.358,885	2	573.819,622 375.959,091	409.647
2	573.819,622 375.959,091	3	573.822,316 375.958,199	2.838
3	573.822,316 375.958,199	4	573.833,09 375.956,821	10.862
4	573.833,09 375.956,821	5	573.746,609 376.343,97	396.69
5	573.746,609 376.343,97	6	573.733,553 376.355,562	17.459

Punct început	X / Y	Punct sfârșit	X / Y	Lungime segment (** (m)
6	573.733,553 376.355,562	1	573.730,316 376.358,885	4.639

\*\* Lungimile segmentelor sunt determinate în planul de proiecție Stereo 70 și sunt rotunjite la 1 milimetru.

\*\*\* Distanța dintre puncte este formată din segmente cumulate ce sunt mai mici decât valoarea 1 milimetru.



**DATE DESPRE IMOBILUL NR. 7614**

Oficiul de Cadastru și Publicitate Imobiliară PRAHOVA  
Biroul de Cadastru și Publicitate Imobiliară Ploiești

**A. Partea I. Descrierea imobilului**

TEREN Extravilan

Adresa: Jud. Prahova

Nr. Crt	Nr cadastral Nr. topografic	Suprafața* (mp)	Observații / Referințe
A1		4.700	Sector cadastral:42 Teren neimprejmut;

**B. Partea II. Proprietari și acte**

Inscrieri privitoare la dreptul de proprietate și alte drepturi reale		Referințe
/		
Act Notarial nr. 4, din 08/01/2010 emis de NP POPESCU VIORICA;		
B1	Intabulare, drept de PROPRIETATE, cu titlu de moștenire, dobandit prin Succesiune, cota actuala 2/8, cota initiala 2/8 1) <b>OAIE MARIA</b>	A1
B2	Intabulare, drept de PROPRIETATE, cu titlu de moștenire, dobandit prin Succesiune, cota actuala 3/8, cota initiala 3/8 1) <b>RĂDULESCU CONSTANTIN</b>	A1
B3	Intabulare, drept de PROPRIETATE, cu titlu de moștenire, dobandit prin Succesiune, cota actuala 3/8, cota initiala 3/8 1) <b>OAIE NICULAIE</b>	A1

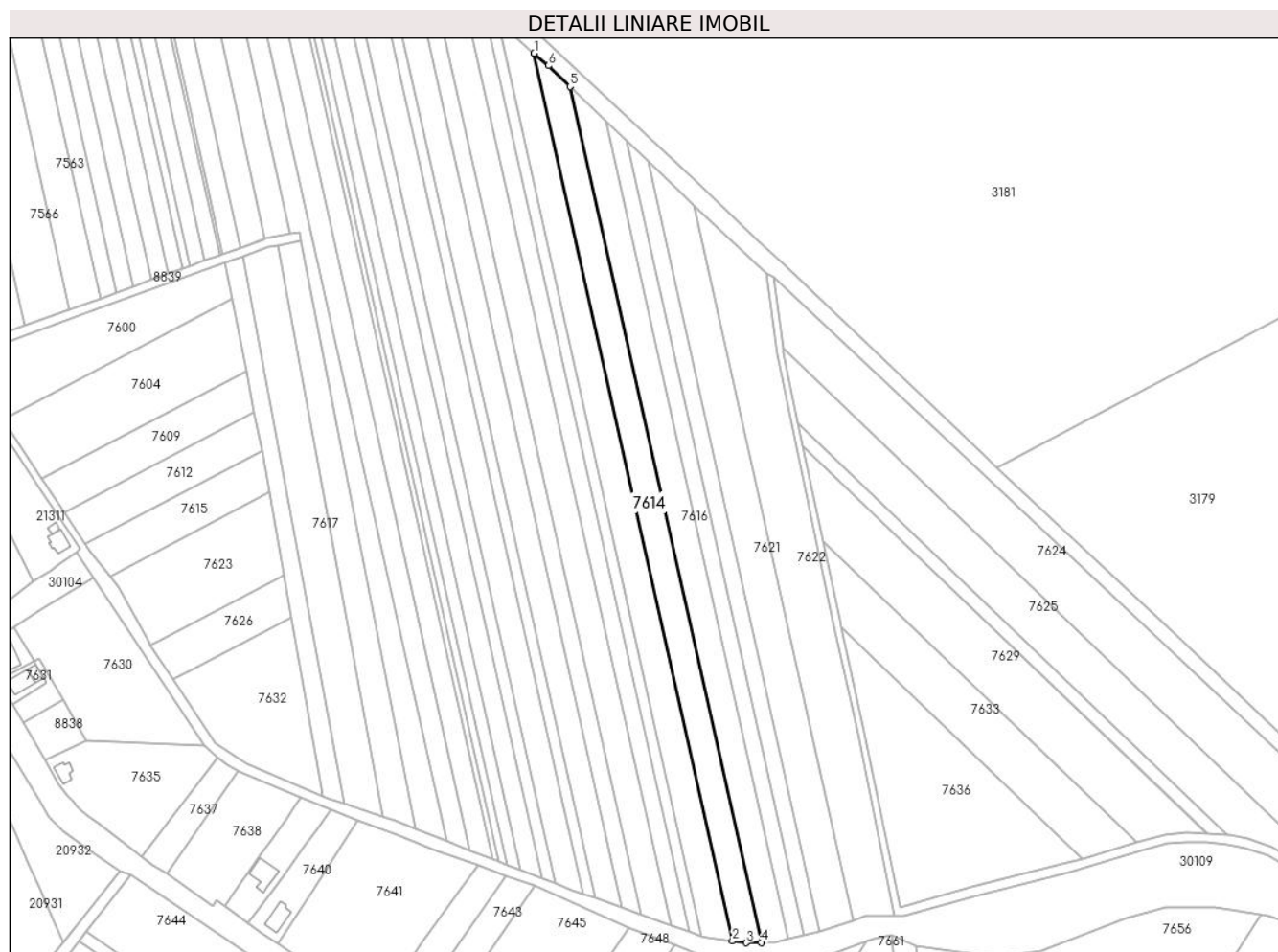
**C. Partea III. SARCINI .**

Inscrieri privind dezmembramintele dreptului de proprietate, drepturi reale de garanție și sarcini	Referințe
NU SUNT	

## Teren

Nr cadastral	Suprafața (mp)*	Observații / Referințe
	4.700	

\* Suprafața este determinată în planul de proiecție Stereo 70.



## Date referitoare la teren

Crt	Categorie folosință	Intravilan	Suprafața (mp)	Tarla	Parcelă	Nr. topo	Observații / Referințe
1	arabil	NU	4.700	42	220/56	-	

## Lungime Segmente

1) Valorile lungimilor segmentelor sunt obținute din proiecție în plan.

Punct început	X / Y	Punct sfârșit	X / Y	Lungime segment (** (m)
1	573.746,609 376.343,97	2	573.833,09 375.956,821	396.69
2	573.833,09 375.956,821	3	573.839,217 375.956,037	6.177
3	573.839,217 375.956,037	4	573.845,583 375.956,177	6.368
4	573.845,583 375.956,177	5	573.762,203 376.329,443	382.465
5	573.762,203 376.329,443	6	573.752,721 376.338,543	13.142



Punct început	X / Y	Punct sfârșit	X / Y	Lungime segment (** (m)
6	573.752,721 376.338,543	1	573.746,609 376.343,97	8.174

\*\* Lungimile segmentelor sunt determinate în planul de proiecție Stereo 70 și sunt rotunjite la 1 milimetru.

\*\*\* Distanța dintre puncte este formată din segmente cumulate ce sunt mai mici decât valoarea 1 milimetru.



**DATE DESPRE IMOBILUL NR. 7615**

Oficiul de Cadastru și Publicitate Imobiliară PRAHOVA  
Biroul de Cadastru și Publicitate Imobiliară Ploiești

**A. Partea I. Descrierea imobilului**

TEREN Extravilan

Nr. CF vechi:5948

Nr. cadastral vechi:12122

Adresa: Jud. Prahova

Nr. Crt	Nr cadastral Nr. topografic	Suprafața* (mp)	Observații / Referințe
A1	22685	Din acte: 1.500 Masurata: 1.442	Sector cadastral:42 Teren neimprejmit;

**B. Partea II. Proprietari și acte**

Inscrieri privitoare la dreptul de proprietate și alte drepturi reale	Referințe
<b>21669 / 11/05/2009</b>	
Act Notarial nr. 746, din 08/05/2009 emis de NP LASLO CRISTINA CARMEN;	
B3	A1
Intabulare, drept de PROPRIETATE cumparare ca bun comun, dobandit prin Conventie, cota actuala 1/1, cota initiala 1/1	
1) <b>BATRINESCU NICOLAE</b>	
2) <b>BATRINESCU FLORICA-LILIANA</b>	
<b>18248 / 24/02/2016</b>	
Act Normativ nr. 17, din 07/03/2014 emis de Parlamentul Romaniei;	
B4	A1
Imobil aflat sub incidenta art.3 alin.(1) din Legea 17/2014	

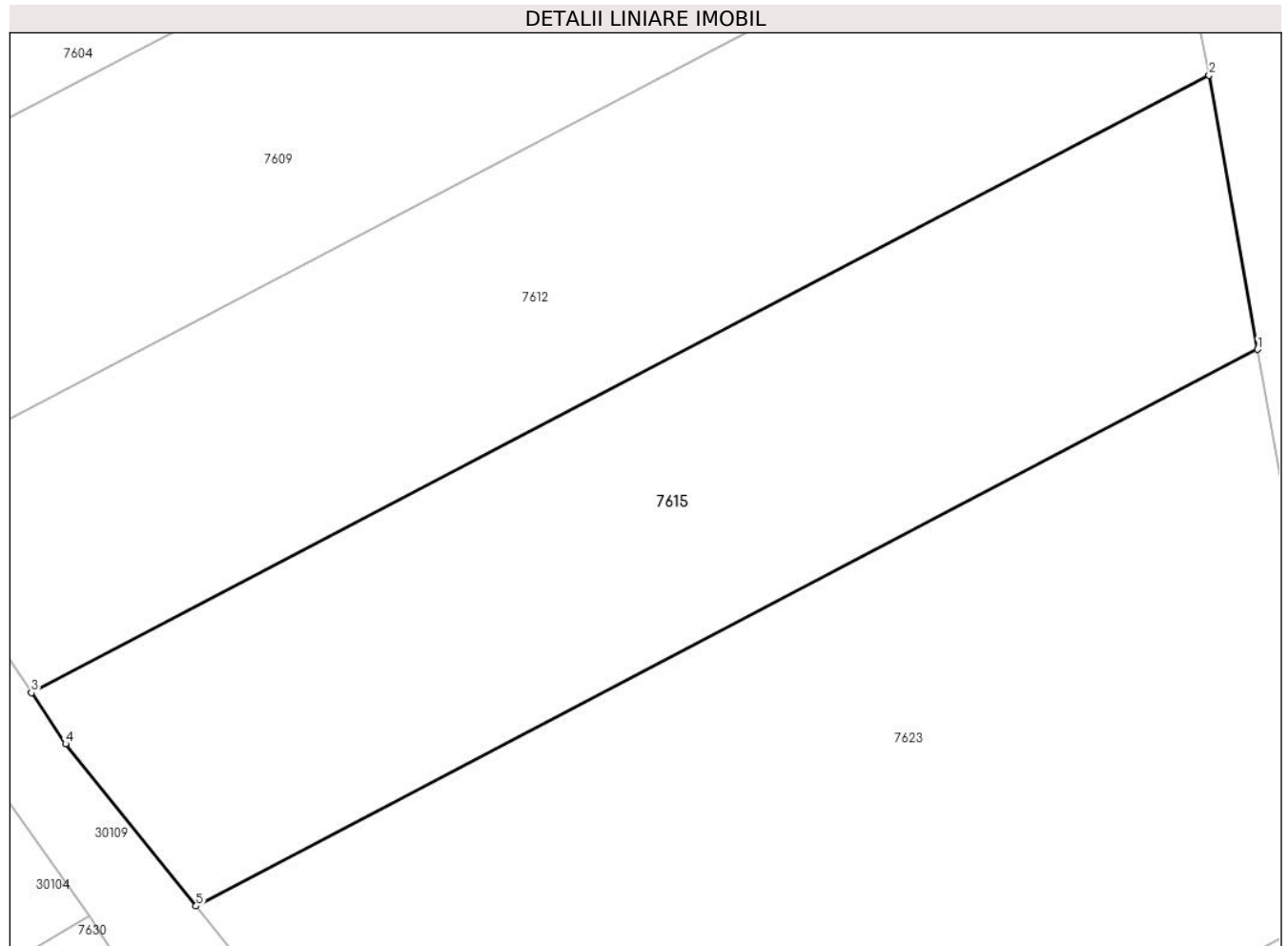
**C. Partea III. SARCINI .**

Inscrieri privind dezmembramintele dreptului de proprietate, drepturi reale de garanție și sarcini	Referințe
NU SUNT	

**Teren**

Nr cadastral	Suprafața (mp)*	Observații / Referințe
22685	Din acte: 1.500 Masurata: 1.442	

\* Suprafața este determinată în planul de proiecție Stereo 70.



**Date referitoare la teren**

Crt	Categorie folosință	Intra vilan	Suprafața (mp)	Tarla	Parcelă	Nr. topo	Observații / Referințe
1	arabil	NU	1.442	42	220/67	-	

**Lungime Segmente**

1) Valorile lungimilor segmentelor sunt obținute din proiecție în plan.

Punct început	X / Y	Punct sfârșit	X / Y	Lungime segment (** (m)
1	573.630,966 376.152,408	2	573.627,79 376.170,372	18.243
2	573.627,79 376.170,372	3	573.550,645 376.129,927	87.104
3	573.550,645 376.129,927	4	573.552,886 376.126,58	4.028
4	573.552,886 376.126,58	5	573.561,429 376.115,951	13.637
5	573.561,429 376.115,951	1	573.630,966 376.152,408	78.514

**\*\* Lungimile segmentelor sunt determinate în planul de proiecție Stereo 70 și sunt rotunjite la 1 milimetru.**

**\*\*\* Distanța dintre puncte este formată din segmente cumulate ce sunt mai mici decât valoarea 1 milimetru.**



**DATE DESPRE IMOBILUL NR. 7616**

Oficiul de Cadastru și Publicitate Imobiliară PRAHOVA  
Biroul de Cadastru și Publicitate Imobiliară Ploiești

**A. Partea I. Descrierea imobilului**

TEREN Extravilan

Adresa: Jud. Prahova

Nr. Crt	Nr cadastral Nr. topografic	Suprafața* (mp)	Observații / Referințe
A1		4.500	Sector cadastral:42 Teren neimprejmuit;

**B. Partea II. Proprietari și acte**

Inscrieri privitoare la dreptul de proprietate și alte drepturi reale	Referințe
/	
Act Administrativ nr. 68724, din 19/03/1998 emis de CJSDPAT PRAHOVA;	
B1	A1
Intabulare, drept de PROPRIETATE, dobandit prin Reconstituire, cota actuala 1/1, cota initiala 1/1 1) VADUVA R NICOLAE	

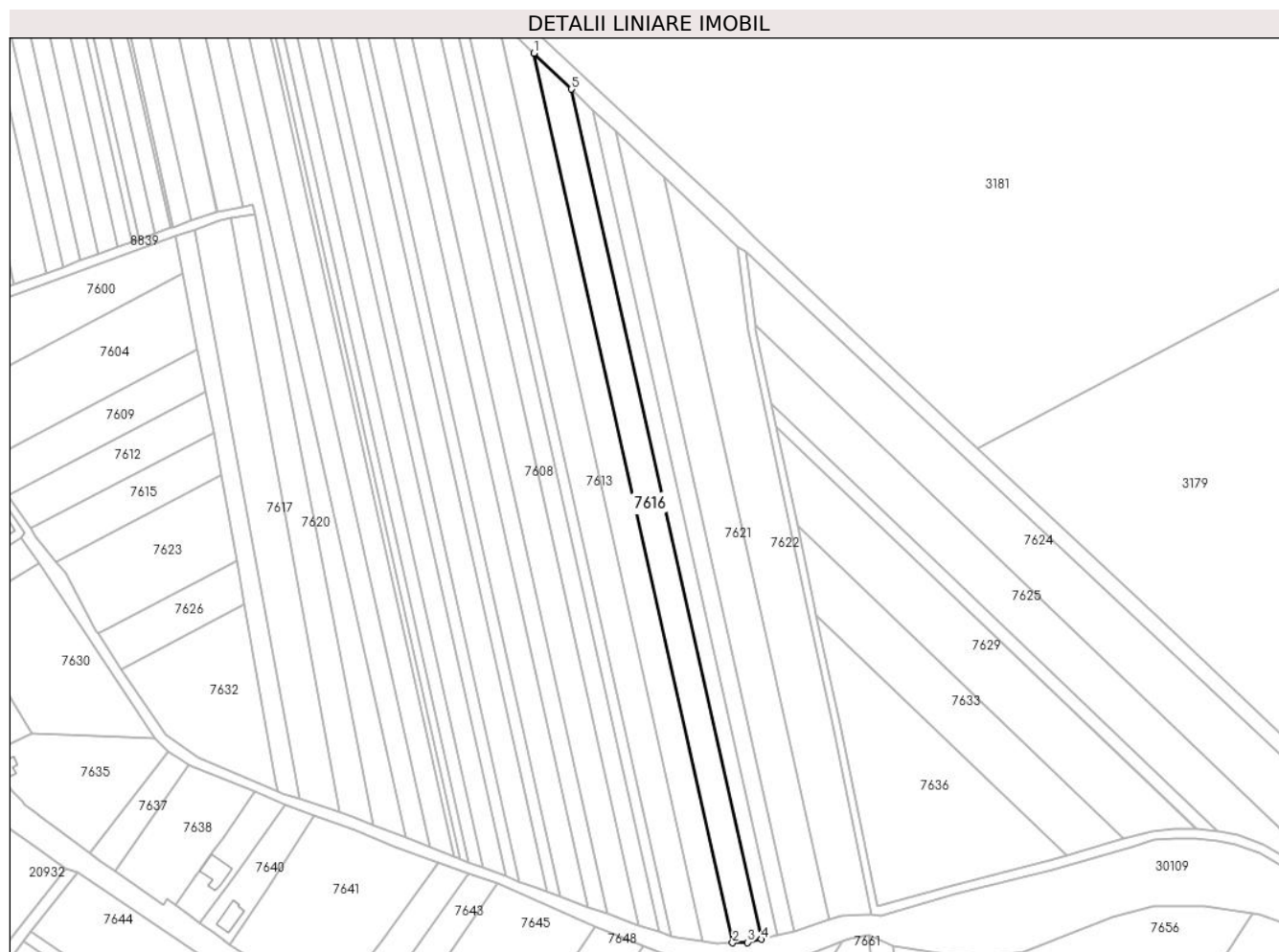
**C. Partea III. SARCINI .**

Inscrieri privind dezmembramintele dreptului de proprietate, drepturi reale de garanție și sarcini	Referințe
NU SUNT	

## Teren

Nr cadastral	Suprafața (mp)*	Observații / Referințe
	4.500	

\* Suprafața este determinată în planul de proiecție Stereo 70.



## Date referitoare la teren

Crt	Categorie folosință	Intravilan	Suprafața (mp)	Tarla	Parcelă	Nr. topo	Observații / Referințe
1	arabil	NU	4.500	42	220/57	-	

## Lungime Segmente

1) Valorile lungimilor segmentelor sunt obținute din proiecție în plan.

Punct început	X / Y	Punct sfârșit	X / Y	Lungime segment (** (m)
1	573.762,203 376.329,443	2	573.845,583 375.956,177	382.465
2	573.845,583 375.956,177	3	573.851,815 375.956,314	6.234
3	573.851,815 375.956,314	4	573.857,567 375.957,672	5.91
4	573.857,567 375.957,672	5	573.777,883 376.314,394	365.514
5	573.777,883 376.314,394	1	573.762,203 376.329,443	21.733



**\*\* Lungimile segmentelor sunt determinate în planul de proiecție Stereo 70 și sunt rotunjite la 1 milimetru.**

**\*\*\* Distanța dintre puncte este formată din segmente cumulate ce sunt mai mici decât valoarea 1 milimetru.**



**DATE DESPRE IMOBILUL NR. 7617**

Oficiul de Cadastru și Publicitate Imobiliară PRAHOVA  
Biroul de Cadastru și Publicitate Imobiliară Ploiești

**A. Partea I. Descrierea imobilului**

TEREN Extravilan

Nr. CF vechi:6663

Nr. cadastral vechi:12658

Adresa: Jud. Prahova

Nr. Crt	Nr cadastral Nr. topografic	Suprafața* (mp)	Observații / Referințe
A1	23232	3.900	Sector cadastral:42 Teren neimprejmuit;

**B. Partea II. Proprietari și acte**

Inscrieri privitoare la dreptul de proprietate și alte drepturi reale		Referințe
<b>1445 / 13/01/2011</b>		
Act Notarial nr. 11, din 12/01/2011 emis de NP DINU VLAD ALEXANDRU;		
B2	Intabulare, drept de PROPRIETATEcumparare ca bun propriu, dobandit prin Conventie, cota actuala 1/2, cota initiala 1/2 1) <b>MARIN MARIANA-CARMEN</b>	A1
B3	Intabulare, drept de PROPRIETATEcumparare ca bun propriu, dobandit prin Conventie, cota actuala 1/2, cota initiala 1/2 1) <b>GHIMUS NAPOLEON-TRAIAN</b>	A1
<b>18284 / 24/02/2016</b>		
Act Normativ nr. 17, din 07/03/2014 emis de Parlamentul Romaniei;		
B4	Imobil aflat sub incidenta art.3 alin.(1) din Legea 17/2014, dobandit prin Lege	A1

**C. Partea III. SARCINI**

Inscrieri privind dezmembramintele dreptului de proprietate, drepturi reale de garanție și sarcini		Referințe
<b>118569 / 25/11/2015</b>		
Act Administrativ nr. 3753, din 05/08/2015 emis de BEJ GALEA CISTIAN VIOREL;		
C1	se noteaza urmarirea silita imobiliara pentru recuperarea sumei de 4.497,97 eur + 3.158,40 lei reprezentand debit si cheltuieli de executare in favoarea creditorului GHEORLAN SILVIA , la cererea Executorului Judecatoresc Galea Cristian Viorel ( asupra cotei din imobil proprietatea lui GHIMUS NAPOLEON TRAIAN)	A1
<b>118579 / 25/11/2015</b>		
Act Administrativ nr. 3563, din 11/11/2015 emis de Ex Jud Galea Cristian Viorel (Incheiere pronuntata in dosar nr 19214/281/2013 de Judecatoria Ploiesti);		
C2	se noteaza urmarirea silita imobiliara pentru recuperarea sumei de 8.000,00 EURO + 4.724,71 LEI reprezentand debit si cheltuieli de executare in favoarea creditorului Dumitrascu Sorin , la cererea Executorului Judecatoresc Galea Cristian Viorel ( asupra cotei din imobil proprietatea lui GHIMUS NAPOLEON TRAIAN)	A1
<b>32120 / 12/04/2017</b>		
Act Administrativ nr. 6206, din 05/01/2015 emis de EJ MUSAT IOAN;		
C3	se noteaza somatai emisa in dosarul nr. 6206/214 din data de 12.04.2017 de Executor Judecatoresc Musat Ioan pentru recuperarea sumei de 22.018,12 lei reprezentand debit si cheltuieli de executare in favoarea creditoarei CAR UPETROM 1 MAI PLOIESTI , la cererea Executorului Judecatoresc Musat Ioan (asupra cotei din imobil proprietatea lui GHIMUSA NAPOLEON TRAIAN )	A1
<b>6297 / 25/01/2018</b>		
Act Administrativ nr. 998, din 15/01/2018 emis de Ex Jud Tanase Dragos Iulian (hotarare judecatoreasca nr 6550 din 29.08.2017, emis de JUDECATORIA PLOIESTI);		
C4	se noteaza urmarirea silita imobiliara din dosar executare nr. 998/2017 pentru recuperarea sumei de 1500,00 EURO reprezentand debit si suma de 1254,68 LEI cheltuieli de executare in favoarea creditoarei Flocea Petrea, la cererea executorului judecatoresc Tanase Dragos Iulian, (asupra cotei parti din imobil apartinand debitorului Ghimus Napoleon - Traian)	A1

Inscrieri privind dezmembramintele dreptului de proprietate, drepturi reale de garanție și sarcini	Referințe
<b>29781 / 02/04/2018</b>	
Somatie nr. 305/2014, din 29/03/2018 emis de EX.JUD.GRECU OVIDIU ALEXANDRU;	
C5	se noteaza somatia emisa in dosar executare nr.305/2014 pentru recuperarea sumei de 26769,60 Lei reprezentand creante restante la data de 22.01.2014 suma ce va fi actualizata pana la data efectiva a platii si suma de 3197 Lei cheltuieli de executare silita in favoarea creditorului Ghile Vlad Constantin, la cererea Ex.Jud.Grecu Ovidiu Alexandru (asupra cotei parti din imobil proprietatea lui Ghimus Napoleon Traian)
	A1

**Teren**

Nr cadastral	Suprafața (mp)*	Observații / Referințe
23232	3.900	

\* Suprafața este determinată în planul de proiecție Stereo 70.



**Date referitoare la teren**

Crt	Categorie folosință	Intravilan	Suprafața (mp)	Tarla	Parcelă	Nr. topo	Observații / Referințe
1	arabil	NU	3.900	42	A.220/62	-	

**Lungime Segmente**

1) Valorile lungimilor segmentelor sunt obținute din proiecție în plan.

Punct început	X / Y	Punct sfârșit	X / Y	Lungime segment (** (m)
1	573.634,747 376.260,231	2	573.630,465 376.259,472	4.349
2	573.630,465 376.259,472	3	573.619,649 376.255,539	11.509
3	573.619,649 376.255,539	4	573.663,592 376.016,616	242.93
4	573.663,592 376.016,616	5	573.680,587 376.010,992	17.901
5	573.680,587 376.010,992	1	573.634,747 376.260,231	253.419

**\*\* Lungimile segmentelor sunt determinate în planul de proiecție Stereo 70 și sunt rotunjite la 1 milimetru.**

**\*\*\* Distanța dintre puncte este formată din segmente cumulate ce sunt mai mici decât valoarea 1 milimetru.**

**DATE DESPRE IMOBILUL NR. 7618**

Oficiul de Cadastru și Publicitate Imobiliară PRAHOVA  
Biroul de Cadastru și Publicitate Imobiliară Ploiești

**A. Partea I. Descrierea imobilului**

TEREN Extravilan

Adresa: Jud. Prahova

Nr. Crt	Nr cadastral Nr. topografic	Suprafața* (mp)	Observații / Referințe
A1		1.900	Sector cadastral:42 Teren neimprejmuit;

**B. Partea II. Proprietari și acte**

Inscrieri privitoare la dreptul de proprietate și alte drepturi reale	Referințe
/	
Act Notarial nr. 91, din 03/10/2022 emis de NP DAN OLIVIU VASILICA;	
B1	A1
Intabulare, drept de PROPRIETATE, cu titlu de moștenire, dobandit prin Succesiune, cota actuala 1/1, cota initiala 1/1	
1) <b>BARBU ELENA ADINA</b> DEFUNCT:Da	

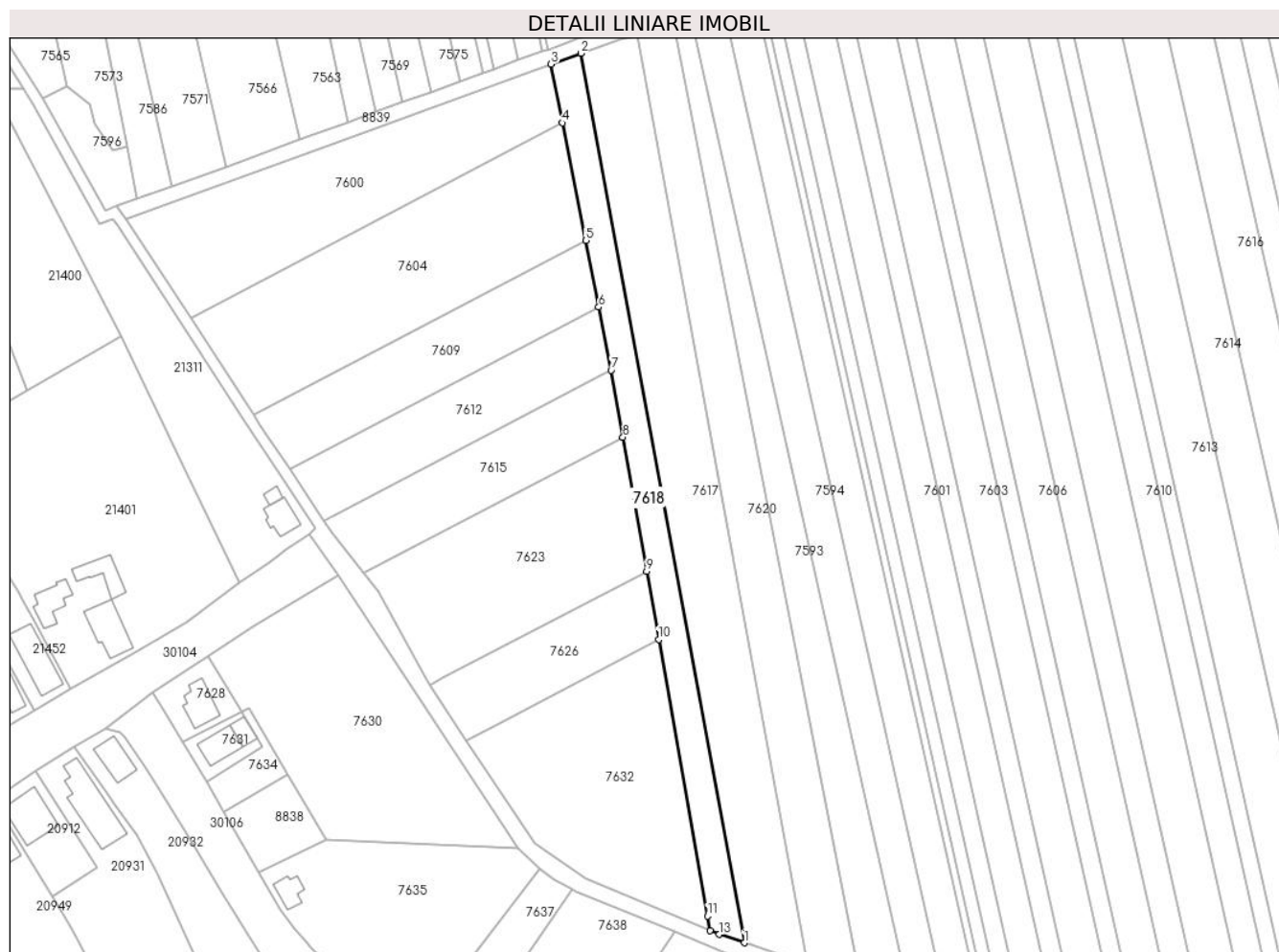
**C. Partea III. SARCINI .**

Inscrieri privind dezmembramintele dreptului de proprietate, drepturi reale de garanție și sarcini	Referințe
NU SUNT	

### Teren

Nr cadastral	Suprafața (mp)*	Observații / Referințe
	1.900	

\* Suprafața este determinată în planul de proiecție Stereo 70.



### Date referitoare la teren

Crt	Categorie folosință	Intra vilan	Suprafața (mp)	Tarla	Parcelă	Nr. topo	Observații / Referințe
1	arabil	NU	1.900	42	220/63	-	

### Lungime Segmente

1) Valorile lungimilor segmentelor sunt obținute din proiecție în plan.

Punct început	X / Y	Punct sfârșit	X / Y	Lungime segment (** (m)
1	573.663,592 376.016,616	2	573.619,649 376.255,539	242.93
2	573.619,649 376.255,539	3	573.611,659 376.252,633	8.502
3	573.611,659 376.252,633	4	573.614,751 376.236,846	16.087
4	573.614,751 376.236,846	5	573.620,954 376.205,227	32.222
5	573.620,954 376.205,227	6	573.624,461 376.187,349	18.219



Punct început	X / Y	Punct sfârșit	X / Y	Lungime segment (** (m)
6	573.624,461 376.187,349	7	573.627,79 376.170,372	17.3
7	573.627,79 376.170,372	8	573.630,966 376.152,408	18.243
8	573.630,966 376.152,408	9	573.637,332 376.116,403	36.563
9	573.637,332 376.116,403	10	573.640,573 376.098,075	18.612
10	573.640,573 376.098,075	11	573.653,703 376.023,819	75.408
11	573.653,703 376.023,819	12	573.654,398 376.019,886	3.994
12	573.654,398 376.019,886	13	573.656,857 376.018,846	2.67
13	573.656,857 376.018,846	1	573.663,592 376.016,616	7.095

\*\* Lungimile segmentelor sunt determinate în planul de proiecție Stereo 70 și sunt rotunjite la 1 milimetru.

\*\*\* Distanța dintre puncte este formată din segmente cumulate ce sunt mai mici decât valoarea 1 milimetru.



**DATE DESPRE IMOBILUL NR. 7619**

Oficiul de Cadastru și Publicitate Imobiliară PRAHOVA  
Biroul de Cadastru și Publicitate Imobiliară Ploiești

**A. Partea I. Descrierea imobilului**

TEREN Extravilan

Adresa: Jud. Prahova

Nr. Crt	Nr cadastral Nr. topografic	Suprafața* (mp)	Observații / Referințe
A1		2.500	Sector cadastral:42 Teren neimprejmuit;

**B. Partea II. Proprietari și acte**

Inscrieri privitoare la dreptul de proprietate și alte drepturi reale		Referințe
/		
Act Notarial nr. 416, din 29/11/2004 emis de NP TOMESCU ALICE-CRISTINA;		
B1	Intabulare, drept de PROPRIETATE, cu titlu de moștenire cu partaj, dobandit prin lesire Din Indiviziune, cota actuala 1/1, cota initiala 1/1 1) ILIE MARIN	A1

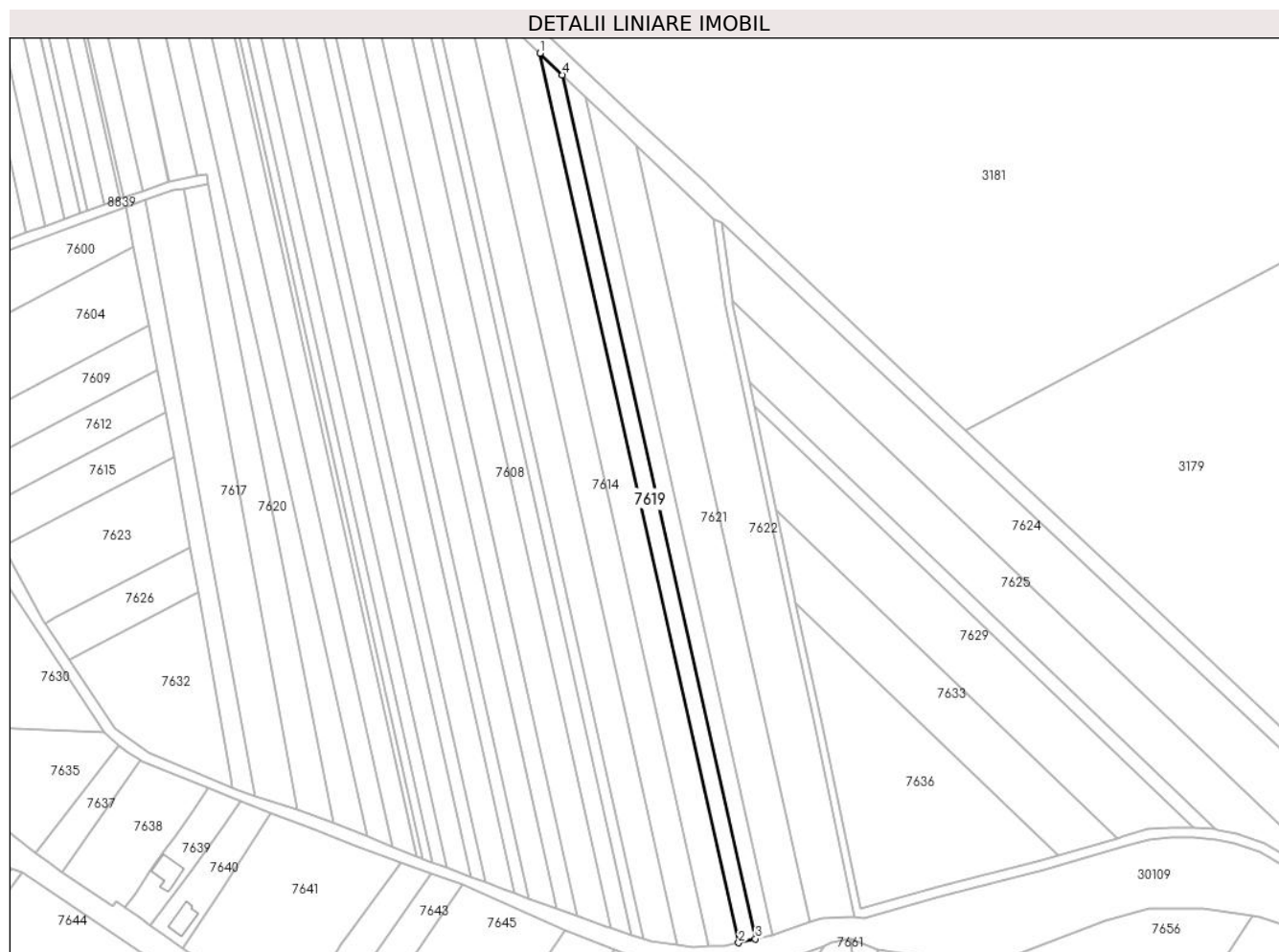
**C. Partea III. SARCINI .**

Inscrieri privind dezmembramintele dreptului de proprietate, drepturi reale de garanție și sarcini	Referințe
NU SUNT	

## Teren

Nr cadastral	Suprafața (mp)*	Observații / Referințe
	2.500	

\* Suprafața este determinată în planul de proiecție Stereo 70.



## Date referitoare la teren

Crt	Categorie folosință	Intravilan	Suprafața (mp)	Tarla	Parcelă	Nr. topo	Observații / Referințe
1	arabil	NU	2.500	42	220/58	-	

## Lungime Segmente

1) Valorile lungimilor segmentelor sunt obținute din proiecție în plan.

Punct început	X / Y	Punct sfârșit	X / Y	Lungime segment (** (m)
1	573.777,883 376.314,394	2	573.857,567 375.957,672	365.514
2	573.857,567 375.957,672	3	573.864,322 375.959,267	6.941
3	573.864,322 375.959,267	4	573.786,934 376.305,707	354.978
4	573.786,934 376.305,707	1	573.777,883 376.314,394	12.545

\*\* Lungimile segmentelor sunt determinate în planul de proiecție Stereo 70 și sunt rotunjite la 1 milimetru.

**\*\*\* Distanţa dintre puncte este formată din segmente cumulate ce sunt mai mici decât valoarea 1 milimetru.**



**DATE DESPRE IMOBILUL NR. 7620**

Oficiul de Cadastru și Publicitate Imobiliară PRAHOVA  
Biroul de Cadastru și Publicitate Imobiliară Ploiești

**A. Partea I. Descrierea imobilului**

TEREN Extravilan

Adresa: Jud. Prahova

Nr. Crt	Nr cadastral Nr. topografic	Suprafața* (mp)	Observații / Referințe
A1		3.000	Sector cadastral:42 Teren neimprejmuit;

**B. Partea II. Proprietari și acte**

Inscrieri privitoare la dreptul de proprietate și alte drepturi reale	Referințe
/	
Act Administrativ nr. 76534, din 30/06/1998 emis de CJSDPAT PRAHOVA;	
B1	A1
Intabulare, drept de PROPRIETATE, dobandit prin Reconstituire, cota actuala 1/1, cota initiala 1/1	
1) ILIE MARIA	

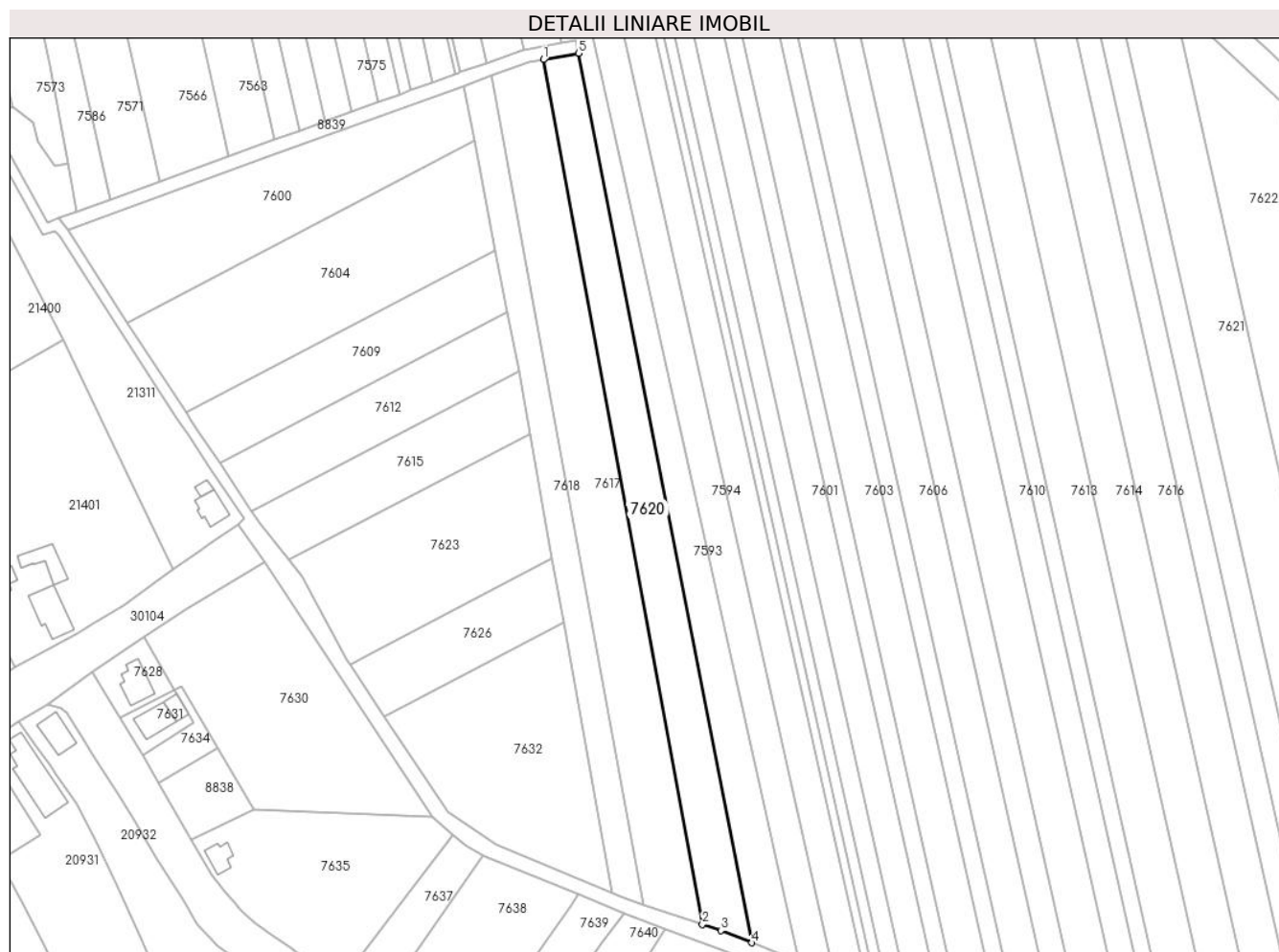
**C. Partea III. SARCINI .**

Inscrieri privind dezmembramintele dreptului de proprietate, drepturi reale de garanție și sarcini	Referințe
NU SUNT	

### Teren

Nr cadastral	Suprafața (mp)*	Observații / Referințe
	3.000	

\* Suprafața este determinată în planul de proiecție Stereo 70.



### Date referitoare la teren

Crt	Categorie folosință	Intra vilan	Suprafața (mp)	Tarla	Parcelă	Nr. topo	Observații / Referințe
1	arabil	NU	3.000	42	220/61	-	

### Lungime Segmente

1) Valorile lungimilor segmentelor sunt obținute din proiecție în plan.

Punct început	X / Y	Punct sfârșit	X / Y	Lungime segment (** (m)
1	573.634,747 376.260,231	2	573.680,587 376.010,992	253.419
2	573.680,587 376.010,992	3	573.685,914 376.009,228	5.611
3	573.685,914 376.009,228	4	573.694,892 376.005,671	9.657
4	573.694,892 376.005,671	5	573.644,85 376.262,046	261.213
5	573.644,85 376.262,046	1	573.634,747 376.260,231	10.265



**\*\* Lungimile segmentelor sunt determinate în planul de proiecție Stereo 70 și sunt rotunjite la 1 milimetru.**

**\*\*\* Distanța dintre puncte este formată din segmente cumulate ce sunt mai mici decât valoarea 1 milimetru.**



**DATE DESPRE IMOBILUL NR. 7621**

Oficiul de Cadastru și Publicitate Imobiliară PRAHOVA  
Biroul de Cadastru și Publicitate Imobiliară Ploiești

**A. Partea I. Descrierea imobilului**

TEREN Extravilan

Nr. CF vechi:207  
Nr. cadastral vechi:309

Adresa: Jud. Prahova

Nr. Crt	Nr cadastral Nr. topografic	Suprafața* (mp)	Observații / Referințe
A1	25699	5.149	Sector cadastral:42 Teren neimprejmuit;

**B. Partea II. Proprietari și acte**

Inscrieri privitoare la dreptul de proprietate și alte drepturi reale		Referințe
<b>366 / 16/01/2002</b>		
Act Notarial nr. 421, din 16/01/2002 emis de BNP.POPESCU VIORICA;		
B1	Intabulare, drept de PROPRIETATEcumparare ca bun comun, dobandit prin Conventie, cota actuala 1/1, cota initiala 1/1 1) NASTASE ENE 2) NASTASE SOFITA <i>OBSERVATII: (provenita din conversia CF 207)</i>	A1

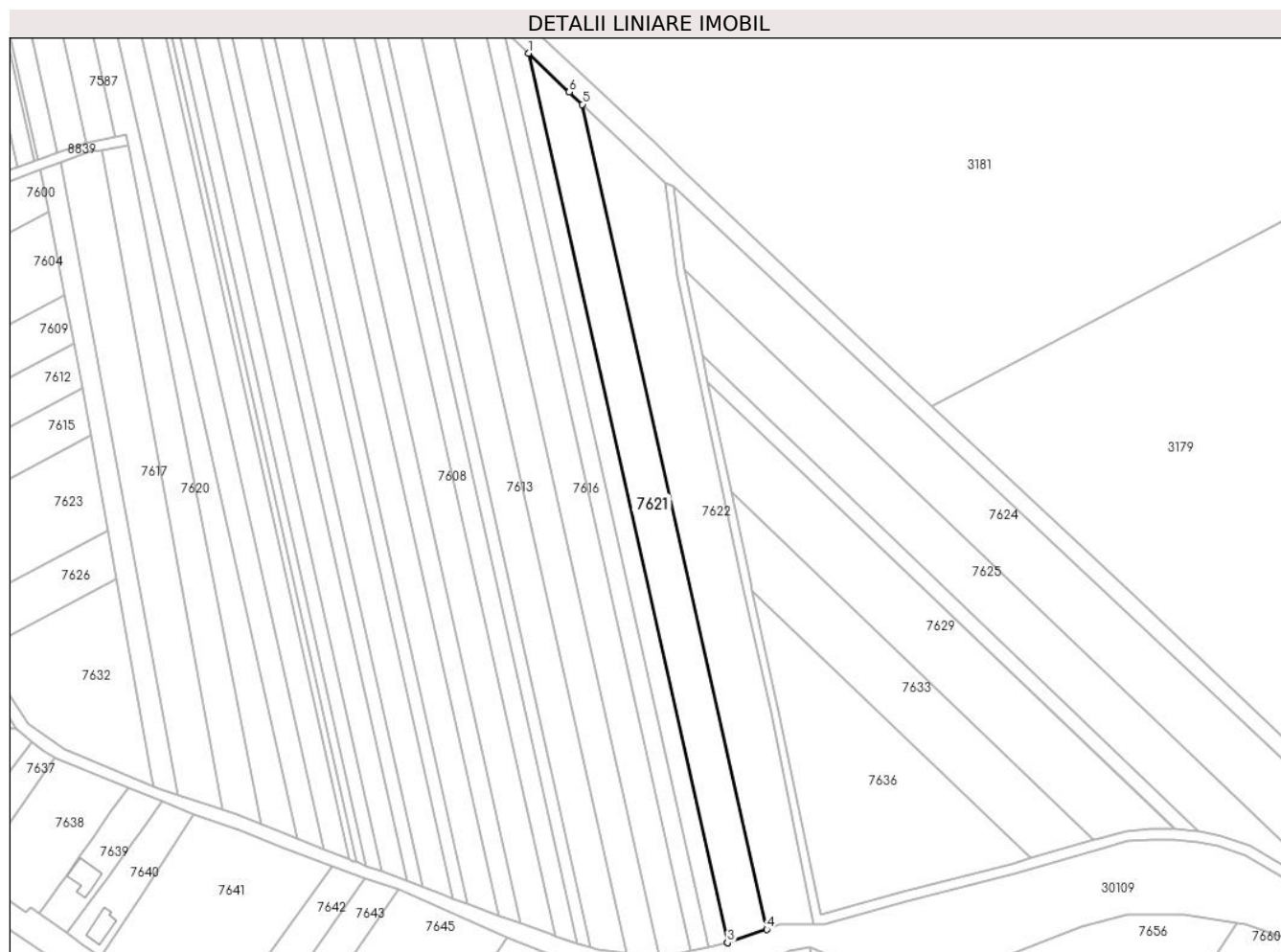
**C. Partea III. SARCINI .**

Inscrieri privind dezmembramintele dreptului de proprietate, drepturi reale de garanție și sarcini	Referințe
NU SUNT	

## Teren

Nr cadastral	Suprafața (mp)*	Observații / Referințe
25699	5.149	

\* Suprafața este determinată în planul de proiecție Stereo 70.



## Date referitoare la teren

Crt	Categorie folosință	Intravilan	Suprafața (mp)	Tarla	Parcelă	Nr. topo	Observații / Referințe
1	arabil	NU	5.149	42	220/59	-	

## Lungime Segmente

1) Valorile lungimilor segmentelor sunt obținute din proiecție în plan.

Punct început	X / Y	Punct sfârșit	X / Y	Lungime segment (** (m)
1	573.796,262 376.296,754	2	573.871,283 375.960,91	344.121
2	573.871,283 375.960,91	3	573.871,296 375.960,913	0.013
3	573.871,296 375.960,913	4	573.886,071 375.965,935	15.605
4	573.886,071 375.965,935	5	573.816,49 376.277,425	319.167
5	573.816,49 376.277,425	6	573.811,542 376.282,089	6.8

Punct început	X / Y	Punct sfârșit	X / Y	Lungime segment (** (m)
6	573.811,542 376.282,089	1	573.796,262 376.296,754	21.179

\*\* Lungimile segmentelor sunt determinate în planul de proiecție Stereo 70 și sunt rotunjite la 1 milimetru.

\*\*\* Distanța dintre puncte este formată din segmente cumulate ce sunt mai mici decât valoarea 1 milimetru.



**DATE DESPRE IMOBILUL NR. 7622**

Oficiul de Cadastru și Publicitate Imobiliară PRAHOVA  
Biroul de Cadastru și Publicitate Imobiliară Ploiești

**A. Partea I. Descrierea imobilului**

TEREN Extravilan

Adresa: Jud. Prahova, sat Tirgsoru Vechi

Nr. Crt	Nr cadastral Nr. topografic	Suprafața* (mp)	Observații / Referințe
A1	24962	6.100	Sector cadastral:42 Teren neimprejmut;

**B. Partea II. Proprietari și acte**

Inscrieri privitoare la dreptul de proprietate și alte drepturi reale		Referințe
<b>51852 / 03/09/2012</b>		
Act Administrativ nr. 73306, din 04/12/1997 emis de COMISIA JUDETEANA PRAHOVA (act notarial nr. 137/10-10-2008 emis de NP NICOLETA DRAGAN;);		
B1	Intabulare, drept de PROPRIETATEmostenire, dobandit prin Succesiune, cota actuala 1/4, cota initiala 1/4 1) <b>MATEI GHERGHINA</b>	A1
B2	Intabulare, drept de PROPRIETATEmostenire, dobandit prin Succesiune, cota actuala 1/4, cota initiala 1/4 1) <b>NASTASE ENE</b>	A1
B3	Intabulare, drept de PROPRIETATEmostenire, dobandit prin Succesiune, cota actuala 1/4, cota initiala 1/4 1) <b>NASTASE PETRE</b>	A1
B4	Intabulare, drept de PROPRIETATEmostenire, dobandit prin Succesiune, cota actuala 1/4, cota initiala 1/4 1) <b>PIRLOG VALENTIN</b>	A1
<b>18413 / 24/02/2016</b>		
Act Normativ nr. 17, din 07/03/2014 emis de Parlamentul Romaniei;		
B5	Imobil aflat sub incidenta art.3 alin.(1) din Legea 17/2014, dobandit prin Lege	A1

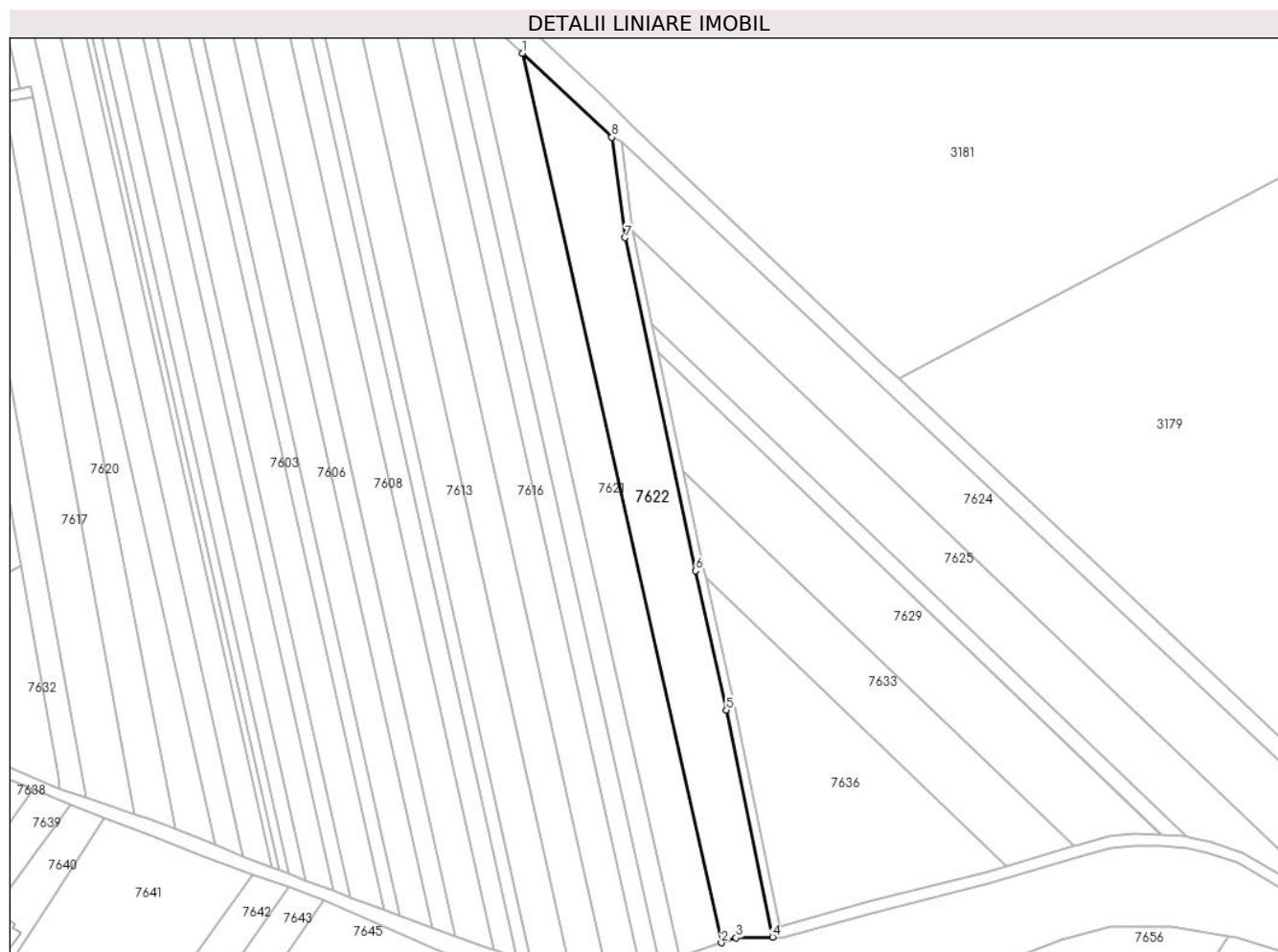
**C. Partea III. SARCINI**

Inscrieri privind dezmembramintele dreptului de proprietate, drepturi reale de garanție și sarcini		Referințe
<b>36756 / 11/03/2024</b>		
Act Administrativ nr. 233/2024, din 11/03/2024 emis de Ex. Jud. Gruianu Viorel (hotarare judecatoreasca nr 418 din 05.02.2024, emis de Judecătoria Câmpina- Secția Civilă);		
C1	se notează urmărirea silită emisă în dosar de executare nr.233/2024 pentru recuperarea creanței în sumă de 8929,17 lei reprezentând debit și cheltuieli de executare silita in favoarea creditoarei INVESTCAPITAL LTD la cererea Ex.Jud.Stancu Paulică (asupra cotei părți din imobil, proprietatea debitorului PIRLOG VALENTIN)	A1

## Teren

Nr cadastral	Suprafața (mp)*	Observații / Referințe
24962	6.100	

\* Suprafața este determinată în planul de proiecție Stereo 70.



## Date referitoare la teren

Crt	Categorie folosință	Intravilan	Suprafața (mp)	Tarla	Parcelă	Nr. topo	Observații / Referințe
1	arabil	NU	6.100	42	220/60	-	

## Lungime Segmente

1) Valorile lungimilor segmentelor sunt obținute din proiecție în plan.

Punct început	X / Y	Punct sfârșit	X / Y	Lungime segment (** (m)
1	573.816,49 376.277,425	2	573.886,071 375.965,935	319.167
2	573.886,071 375.965,935	3	573.891,222 375.967,686	5.44
3	573.891,222 375.967,686	4	573.904,005 375.967,895	12.785
4	573.904,005 375.967,895	5	573.887,777 376.047,458	81.201
5	573.887,777 376.047,458	6	573.876,992 376.096,219	49.939



Punct început	X / Y	Punct sfârșit	X / Y	Lungime segment (** (m)
6	573.876,992 376.096,219	7	573.852,422 376.212,849	119.19
7	573.852,422 376.212,849	8	573.847,719 376.247,989	35.453
8	573.847,719 376.247,989	1	573.816,49 376.277,425	42.915

\*\* Lungimile segmentelor sunt determinate în planul de proiecție Stereo 70 și sunt rotunjite la 1 milimetru.

\*\*\* Distanța dintre puncte este formată din segmente cumulate ce sunt mai mici decât valoarea 1 milimetru.



**DATE DESPRE IMOBILUL NR. 7623**

Oficiul de Cadastru și Publicitate Imobiliară PRAHOVA  
Biroul de Cadastru și Publicitate Imobiliară Ploiești

**A. Partea I. Descrierea imobilului**

TEREN Extravilan

Adresa: Jud. Prahova

Nr. Crt	Nr cadastral Nr. topografic	Suprafața* (mp)	Observații / Referințe
A1		2.500	Sector cadastral:42 Teren neimprejmuit;

**B. Partea II. Proprietari și acte**

Inscrieri privitoare la dreptul de proprietate și alte drepturi reale		Referințe
/		
Act Notarial nr. 91, din 03/10/2022 emis de NP DAN OLIVIU VASILICA;		
B1	Intabulare, drept de PROPRIETATE, cu titlu de moștenire, dobandit prin Succesiune, cota actuala 1/1, cota initiala 1/1 1) <b>BARBU ELENA ADINA</b>	A1

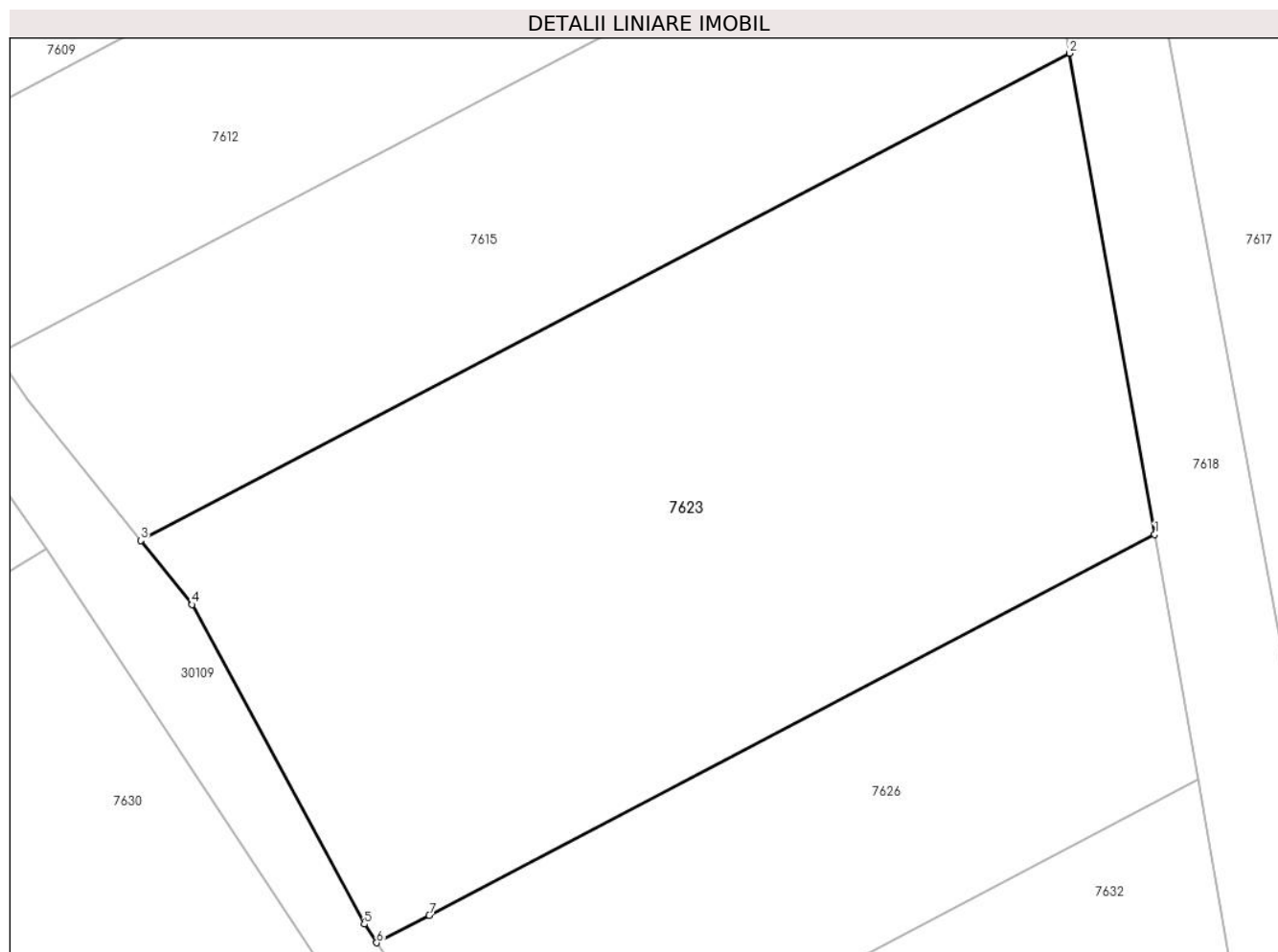
**C. Partea III. SARCINI .**

Inscrieri privind dezmembramintele dreptului de proprietate, drepturi reale de garanție și sarcini	Referințe
NU SUNT	

## Teren

Nr cadastral	Suprafața (mp)*	Observații / Referințe
	2.500	

\* Suprafața este determinată în planul de proiecție Stereo 70.



## Date referitoare la teren

Crt	Categorie folosință	Intra vilan	Suprafața (mp)	Tarla	Parcelă	Nr. topo	Observații / Referințe
1	arabil	NU	2.500	42	220/66	-	

## Lungime Segmente

1) Valorile lungimilor segmentelor sunt obținute din proiecție în plan.

Punct început	X / Y	Punct sfârșit	X / Y	Lungime segment (** (m)
1	573.637,332 376.116,403	2	573.630,966 376.152,408	36.563
2	573.630,966 376.152,408	3	573.561,429 376.115,951	78.514
3	573.561,429 376.115,951	4	573.565,274 376.111,167	6.138
4	573.565,274 376.111,167	5	573.578,167 376.087,271	27.152
5	573.578,167 376.087,271	6	573.579,096 376.085,871	1.68

Punct început	X / Y	Punct sfârșit	X / Y	Lungime segment (** (m)
6	573.579,096 376.085,871	7	573.583,03 376.087,933	4.442
7	573.583,03 376.087,933	1	573.637,332 376.116,403	61.313

\*\* Lungimile segmentelor sunt determinate în planul de proiecție Stereo 70 și sunt rotunjite la 1 milimetru.

\*\*\* Distanța dintre puncte este formată din segmente cumulate ce sunt mai mici decât valoarea 1 milimetru.



**DATE DESPRE IMOBILUL NR. 7624**

Oficiul de Cadastru și Publicitate Imobiliară PRAHOVA  
Biroul de Cadastru și Publicitate Imobiliară Ploiești

**A. Partea I. Descrierea imobilului**

TEREN Extravilan

Adresa: Jud. Prahova

Nr. Crt	Nr cadastral Nr. topografic	Suprafața* (mp)	Observații / Referințe
A1	24042	Din acte: 7.900 Masurata: 7.899	Sector cadastral:42 Teren neimprejmuț;

**B. Partea II. Proprietari și acte**

Inscrieri privitoare la dreptul de proprietate și alte drepturi reale		Referințe
<b>8080 / 17/02/2012</b>		
Act Notarial nr. 466, din 16/02/2012 emis de NP NECULAE AURELIAN;		
B2	Intabulare, drept de PROPRIETATEcumparare ca bun comun, dobandit prin Conventie, cota actuala 1/1, cota initiala 1/1 1) <b>NISTOR DUMITRU</b> 2) <b>NISTOR VICTORIA</b>	A1
<b>18348 / 24/02/2016</b>		
Act Normativ nr. 17, din 07/03/2014 emis de Parlamentul Romaniei;		
B3	Imobil aflat sub incidenta art.3 alin.(1) din Legea 17/2014, dobandit prin Lege	A1

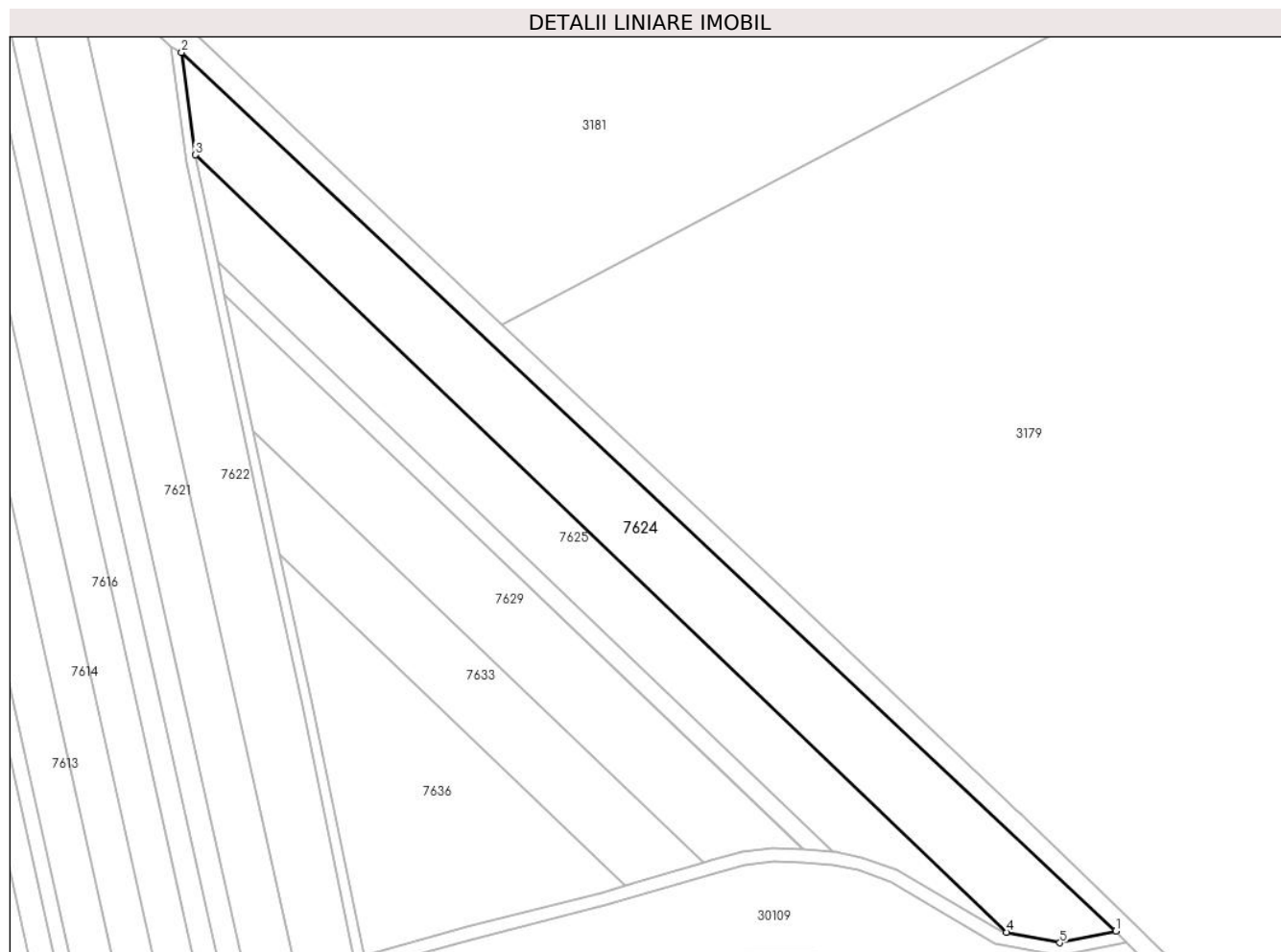
**C. Partea III. SARCINI .**

Inscrieri privind dezmembramintele dreptului de proprietate, drepturi reale de garanție și sarcini	Referințe
NU SUNT	

## Teren

Nr cadastral	Suprafața (mp)*	Observații / Referințe
24042	Din acte: 7.900 Masurata: 7.899	

\* Suprafața este determinată în planul de proiecție Stereo 70.



## Date referitoare la teren

Crt	Categorie folosință	Intra vilan	Suprafața (mp)	Tarla	Parcelă	Nr. topo	Observații / Referințe
1	arabil	NU	7.899	41	216/6	-	

## Lungime Segmente

1) Valorile lungimilor segmentelor sunt obținute din proiecție în plan.

Punct început	X / Y	Punct sfârșit	X / Y	Lungime segment (** (m)
1	574.135,197 375.978,942	2	573.850,97 376.246,307	390.217
2	573.850,97 376.246,307	3	573.855,147 376.215,106	31.479
3	573.855,147 376.215,106	4	574.102,009 375.978,597	341.873
4	574.102,009 375.978,597	5	574.118,162 375.975,369	16.472
5	574.118,162 375.975,369	1	574.135,197 375.978,942	17.406



**\*\* Lungimile segmentelor sunt determinate în planul de proiecție Stereo 70 și sunt rotunjite la 1 milimetru.**

**\*\*\* Distanța dintre puncte este formată din segmente cumulate ce sunt mai mici decât valoarea 1 milimetru.**



**DATE DESPRE IMOBILUL NR. 7625**

Oficiul de Cadastru și Publicitate Imobiliară PRAHOVA  
Biroul de Cadastru și Publicitate Imobiliară Ploiești

**A. Partea I. Descrierea imobilului**

TEREN Extravilan

Adresa: Jud. Prahova

Nr. Crt	Nr cadastral Nr. topografic	Suprafața* (mp)	Observații / Referințe
A1		5.600	Sector cadastral:42 Teren neimprejmuit;

**B. Partea II. Proprietari și acte**

Inscrieri privitoare la dreptul de proprietate și alte drepturi reale	Referințe
/	
Act Administrativ nr. 73314, din 04/12/1997 emis de CJSDPAT PRAHOVA;	
B1	A1
Intabulare, drept de PROPRIETATE, dobandit prin Reconstituire, cota actuala 1/1, cota initiala 1/1	
1) PANAIT GHE MARIN	

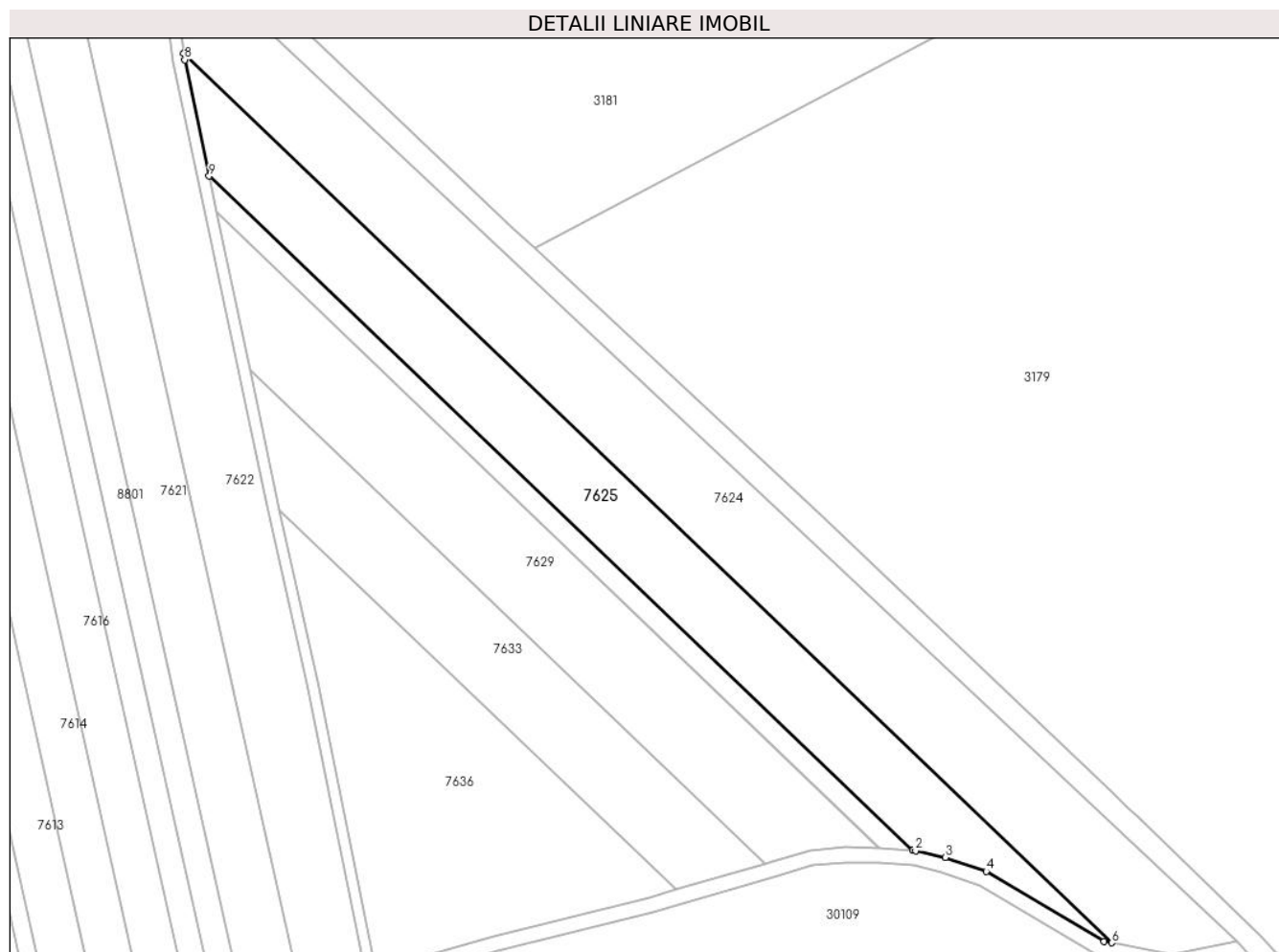
**C. Partea III. SARCINI .**

Inscrieri privind dezmembramintele dreptului de proprietate, drepturi reale de garanție și sarcini	Referințe
NU SUNT	

## Teren

Nr cadastral	Suprafața (mp)*	Observații / Referințe
	5.600	

\* Suprafața este determinată în planul de proiecție Stereo 70.



## Date referitoare la teren

Crt	Categorie folosință	Intravilan	Suprafața (mp)	Tarla	Parcelă	Nr. topo	Observații / Referințe
1	arabil	NU	5.600	41	216/5	-	

## Lungime Segmente

1) Valorile lungimilor segmentelor sunt obținute din proiecție în plan.

Punct început	X / Y	Punct sfârșit	X / Y	Lungime segment (** (m)
1	574.049,052 376.003,134	2	574.049,838 376.003,076	0.788
2	574.049,838 376.003,076	3	574.057,793 376.001,313	8.148
3	574.057,793 376.001,313	4	574.068,642 375.997,574	11.475
4	574.068,642 375.997,574	5	574.099,999 375.978,999	36.446
5	574.099,999 375.978,999	6	574.102,009 375.978,597	2.05

Punct început	X / Y	Punct sfârșit	X / Y	Lungime segment (** (m)
6	574.102,009 375.978,597	7	573.855,147 376.215,106	341.873
7	573.855,147 376.215,106	8	573.855,381 376.213,358	1.764
8	573.855,381 376.213,358	9	573.861,894 376.182,443	31.594
9	573.861,894 376.182,443	1	574.049,052 376.003,134	259.191

\*\* Lungimile segmentelor sunt determinate în planul de proiecție Stereo 70 și sunt rotunjite la 1 milimetru.

\*\*\* Distanța dintre puncte este formată din segmente cumulate ce sunt mai mici decât valoarea 1 milimetru.



**DATE DESPRE IMOBILUL NR. 7626**

Oficiul de Cadastru și Publicitate Imobiliară PRAHOVA  
Biroul de Cadastru și Publicitate Imobiliară Ploiești

**A. Partea I. Descrierea imobilului**

TEREN Necunoscut

Adresa: Loc. Târgsoru Vechi, Jud. Prahova

Nr. Crt	Nr cadastral Nr. topografic	Suprafața* (mp)	Observații / Referințe
A1		1.100	Sector cadastral:42 Teren neimprejmuit;

**B. Partea II. Proprietari și acte**

Inscrieri privitoare la dreptul de proprietate și alte drepturi reale	Referințe
/	
Act Administrativ nr. 103525, din 27/08/2002 emis de CJSDPAT PRAHOVA;	
B1	A1
Intabulare, drept de PROPRIETATE, dobandit prin Reconstituire, cota actuala 1/1, cota initiala 1/1	
1) DINCĂ GHE CONSTANTIN DEFUNCT:Da	

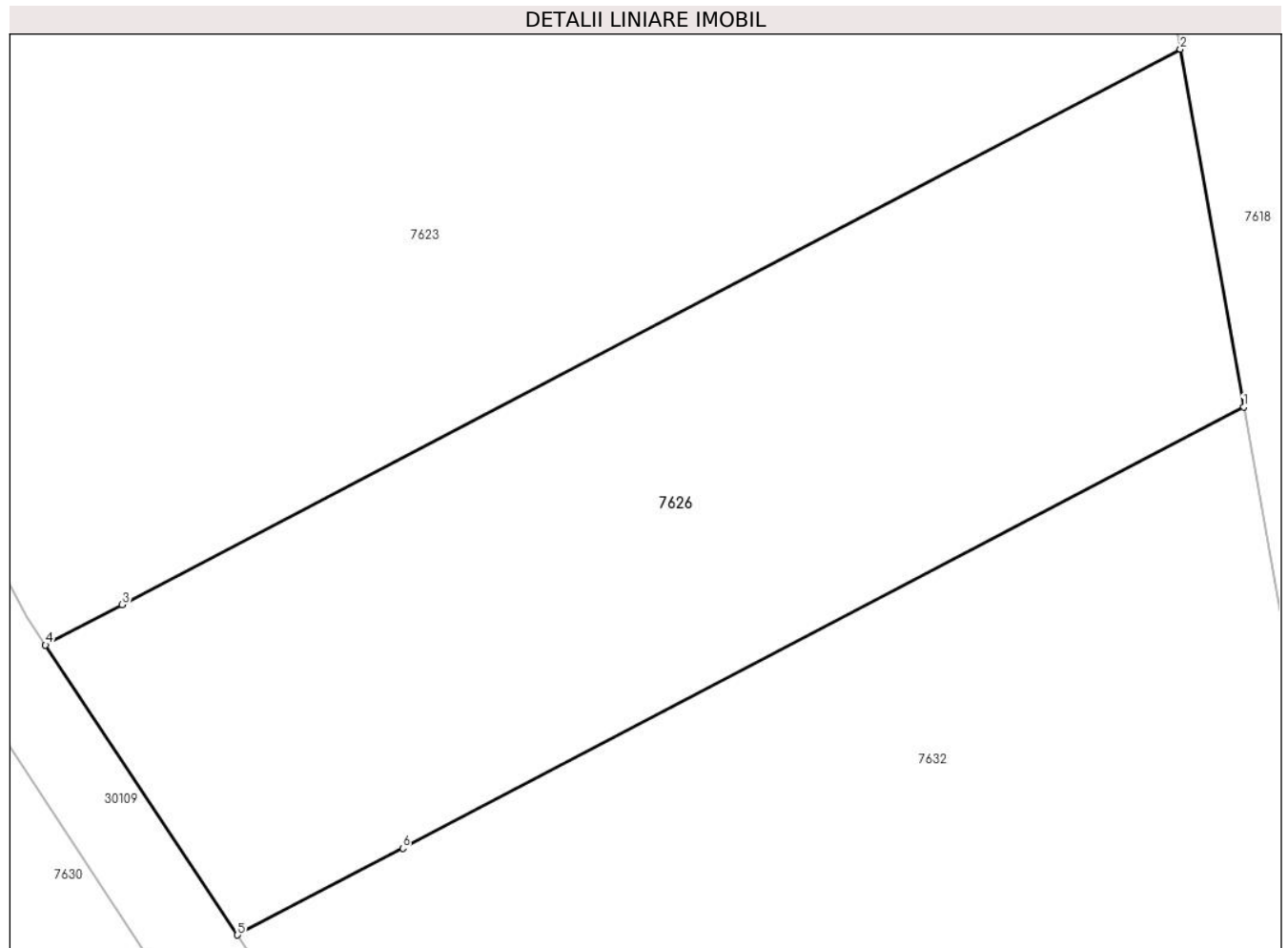
**C. Partea III. SARCINI .**

Inscrieri privind dezmembramintele dreptului de proprietate, drepturi reale de garanție și sarcini	Referințe
NU SUNT	

**Teren**

Nr cadastral	Suprafața (mp)*	Observații / Referințe
	1.100	

\* Suprafața este determinată în planul de proiecție Stereo 70.



**Date referitoare la teren**

Crt	Categorie folosință	Intravilan	Suprafața (mp)	Tarla	Parcelă	Nr. topo	Observații / Referințe
1	arabil	DA	109	42	220/65	-	
2	arabil	NU	991	42	220/65	-	

**Lungime Segmente**

1) Valorile lungimilor segmentelor sunt obținute din proiecție în plan.

Punct început	X / Y	Punct sfârșit	X / Y	Lungime segment (** (m)
1	573.640,573 376.098,075	2	573.637,332 376.116,403	18.612
2	573.637,332 376.116,403	3	573.583,03 376.087,933	61.313
3	573.583,03 376.087,933	4	573.579,096 376.085,871	4.442
4	573.579,096 376.085,871	5	573.588,954 376.071,012	17.832



Punct început	X / Y	Punct sfârșit	X / Y	Lungime segment (** (m)
5	573.588,954 376.071,012	6	573.597,428 376.075,455	9.568
6	573.597,428 376.075,455	1	573.640,573 376.098,075	48.715

\*\* Lungimile segmentelor sunt determinate în planul de proiecție Stereo 70 și sunt rotunjite la 1 milimetru.

\*\*\* Distanța dintre puncte este formată din segmente cumulate ce sunt mai mici decât valoarea 1 milimetru.



**DATE DESPRE IMOBILUL NR. 7627**

Oficiul de Cadastru și Publicitate Imobiliară PRAHOVA  
Biroul de Cadastru și Publicitate Imobiliară Ploiești

**A. Partea I. Descrierea imobilului**

TEREN Extravilan

Adresa: Jud. Prahova

Nr. Crt	Nr cadastral Nr. topografic	Suprafața* (mp)	Observații / Referințe
A1		1.400	Sector cadastral:42 Teren neimprejmuit;

**B. Partea II. Proprietari și acte**

Inscrieri privitoare la dreptul de proprietate și alte drepturi reale	Referințe
/	
Act Administrativ nr. 320, din 28/10/2003 emis de CJSDPAT PRAHOVA;	
B1	A1
Intabulare, drept de PROPRIETATE, dobandit prin Reconstituire, cota actuala 1/1, cota initiala 1/1	
1) ARSAN D CONSTANTA	

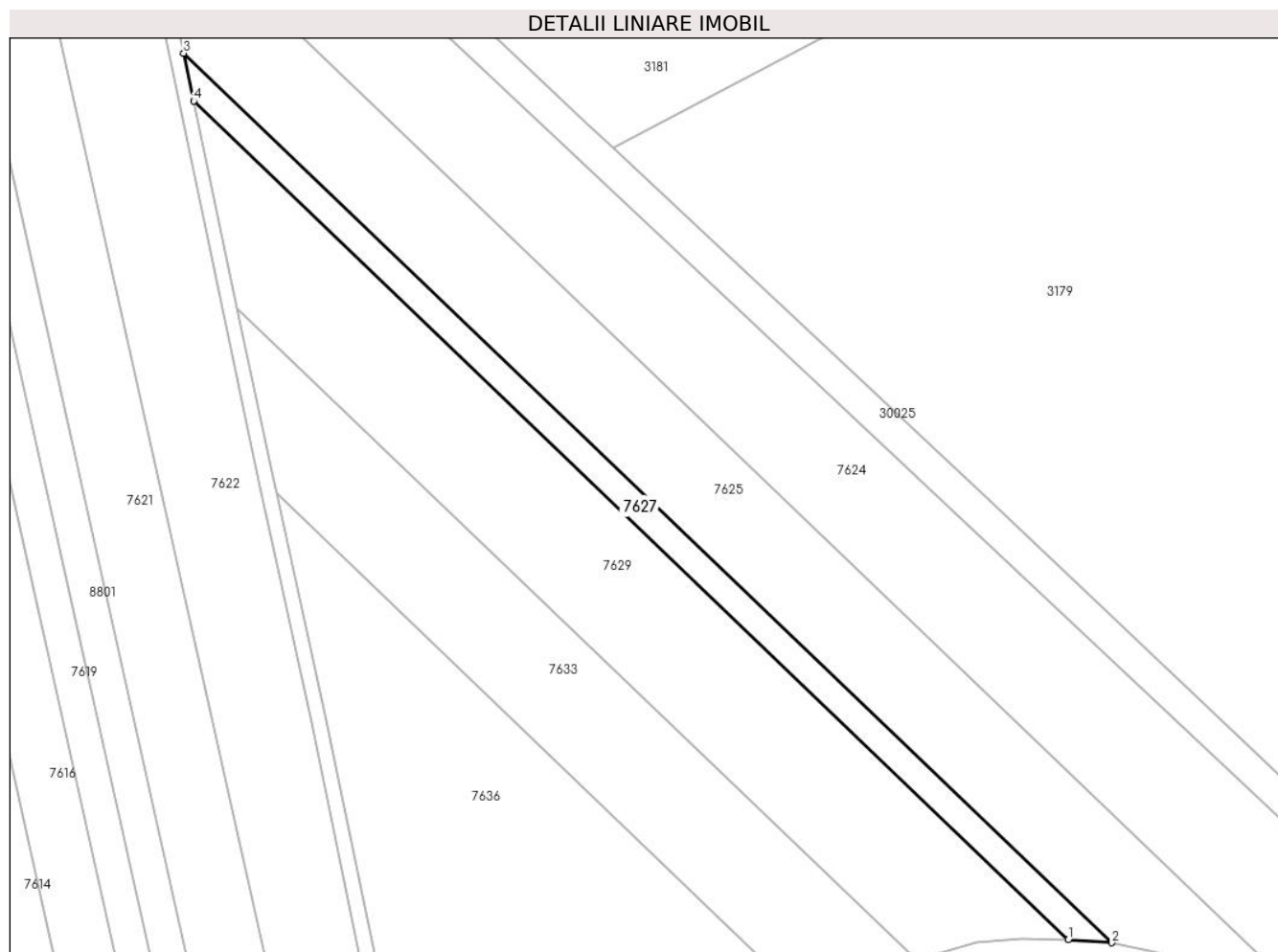
**C. Partea III. SARCINI .**

Inscrieri privind dezmembramintele dreptului de proprietate, drepturi reale de garanție și sarcini	Referințe
NU SUNT	

## Teren

Nr cadastral	Suprafața (mp)*	Observații / Referințe
	1.400	

\* Suprafața este determinată în planul de proiecție Stereo 70.



## Date referitoare la teren

Crt	Categorie folosință	Intravilan	Suprafața (mp)	Tarla	Parcelă	Nr. topo	Observații / Referințe
1	arabil	NU	1.400	41	216/4	-	

## Lungime Segmente

1) Valorile lungimilor segmentelor sunt obținute din proiecție în plan.

Punct început	X / Y	Punct sfârșit	X / Y	Lungime segment (** (m)
1	574.040,348 376.003,772	2	574.049,052 376.003,134	8.727
2	574.049,052 376.003,134	3	573.861,894 376.182,443	259.191
3	573.861,894 376.182,443	4	573.863,926 376.172,795	9.86
4	573.863,926 376.172,795	1	574.040,348 376.003,772	244.323

\*\* Lungimile segmentelor sunt determinate în planul de proiecție Stereo 70 și sunt rotunjite la 1 milimetru.

**\*\*\* Distanţa dintre puncte este formată din segmente cumulate ce sunt mai mici decât valoarea 1 milimetru.**



**DATE DESPRE IMOBILUL NR. 7628**

Oficiul de Cadastru și Publicitate Imobiliară PRAHOVA  
Biroul de Cadastru și Publicitate Imobiliară Ploiești

**A. Partea I. Descrierea imobilului**

TEREN Intravilan

Nr. CF vechi:6695

Nr. cadastral vechi:12597

Adresa: Loc. Târgșoru Vechi, Str Narciselor, Nr. 87, Jud. Prahova

Nr. Crt	Nr cadastral Nr. topografic	Suprafața* (mp)	Observații / Referințe
A1	23164	293	Sector cadastral:58 Teren imprejmuit;

**Construcții**

Crt	Nr cadastral Nr. topografic	Adresa	Observații / Referințe
A1.1	23164-C1	Loc. Târgșoru Vechi, Str Narciselor, Nr. 87, Jud. Prahova	Nr. niveluri:1; S. construita la sol:77 mp; S. construita desfasurata:77 mp; C1- LOCUINTA - in suprafata de 77 mp

**B. Partea II. Proprietari și acte**

Inscrieri privitoare la dreptul de proprietate și alte drepturi reale		Referințe
<b>28427 / 21/05/2010</b>		
Act Administrativ nr. 30, din 16/12/2008 emis de PRIMARIA TG.VECHI (contract vanzare-cumparare nr. 812/21.01.1991 emis de NOTARIATUL DE STAT PH;autorizatie construire nr.22/29.03.2007 emis de PRIMARIA TG.VECHI;titlu proprietate nr.205967/20.11.2009 emis de COMISIA JUDETEANA PRAHOVA;);		
B1	Intabulare, drept de PROPRIETATE, dobandit prin Conventie, cota actuala 1/2, cota initiala 1/1 1) DRAGNE CONSTANTA	A1, A1.1
Act Administrativ nr. 30, din 16/12/2008 emis de PRIMARIA TG.VECHI;		
B3	se respinge cererea privind intabularea dreptului de proprietate asupra extinderii constructiei C1-locuinta , intrucat nu a fost prezentat procesul verbal de receptie la terminarea lucrarilor	A1
<b>64714 / 01/07/2016</b>		
Act Administrativ nr. C6283, din 30/06/2016 emis de OCPI PRAHOVA;		
B5	se noteaza din oficiu propunerea de alipire a imobilului	A1, A1.1
<b>28427 / 21/05/2010</b>		
Act Notarial nr. 2163, din 20/05/2010 emis de NP TUDOSE MARIA;		
B6	Se infiintează cartea funciara nr. 6695 a unitatii administrativ teritoriale Târgșoru Vechi , care cuprinde imobilul cu numarul cadastral 12597 descris la PI/A+1, rezultat din dezmembrarea imobilului cu numarul cadastral 12576 din cartea funciara nr. 6586 a aceleiasi unitati administrativ teritoriale.	A1
<b>75540 / 28/08/2018</b>		
Act Notarial nr. 173, din 01/08/2018 emis de NP Tudose Maria;		
B7	Intabulare, drept de PROPRIETATE, dobandit prin Succesiune, cota actuala 1/8, cota initiala 1/8 1) DRAGNE CONSTANTA	A1
B8	Intabulare, drept de PROPRIETATE, dobandit prin Succesiune, cota actuala 3/8, cota initiala 3/8 1) DRAGNE ELENA-ANDREEA	A1
B9	Intabulare, drept de PROPRIETATE, dobandit prin Succesiune, cota actuala 1/8, cota initiala 1/8 1) DRAGNE CONSTANTA	A1.1
B10	Intabulare, drept de PROPRIETATE, dobandit prin Succesiune, cota actuala 3/8, cota initiala 3/8 1) DRAGNE ELENA-ANDREEA	A1.1

**C. Partea III. SARCINI**

Inscrieri privind dezmembramintele dreptului de proprietate, drepturi reale de garanție și sarcini	Referințe
<b>28427 / 21/05/2010</b>	

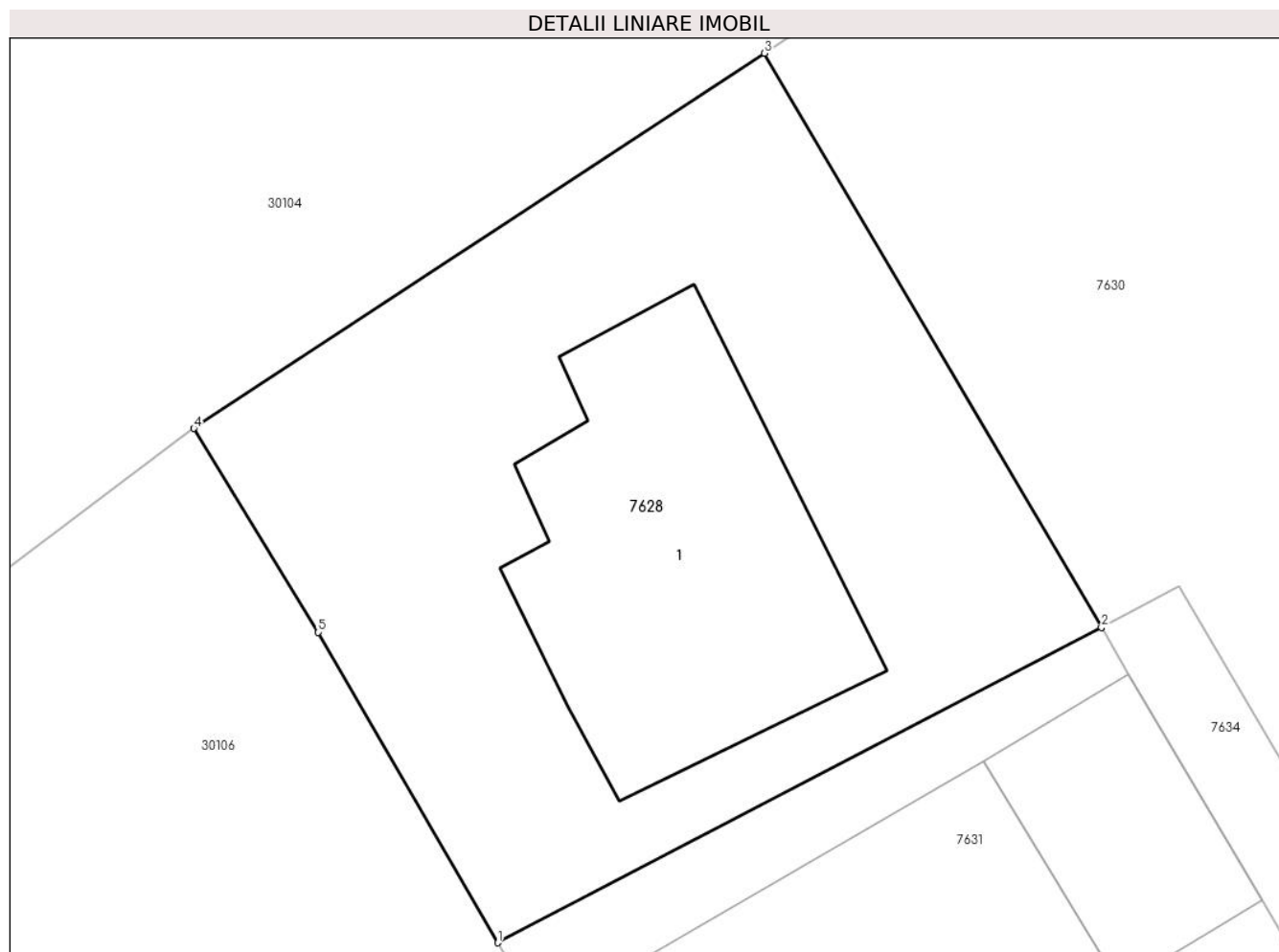
Inscrieri privind dezmembramintele dreptului de proprietate, drepturi reale de garanție și sarcini		Referințe
Act Notarial nr. 812, din 21/01/1991 emis de NOTARIATUL DE STAT PH;		
C1	Intabulare, drept de HABITATIEviager asupra camerei de langa strada cu notarea obligatiei de intretinere 1) CIOBANU RUXANDA	A1



### Teren

Nr cadastral	Suprafața (mp)*	Observații / Referințe
23164	293	

\* Suprafața este determinată în planul de proiecție Stereo 70.



### Date referitoare la teren

Crt	Categorie folosință	Intravilan	Suprafața (mp)	Tarla	Parcelă	Nr. topo	Observații / Referințe
1	curți constructii	DA	293	8	Cc 579/1	-	

### Date referitoare la construcții

Crt	Număr	Destinație construcție	Supraf. (mp)	Situație juridică	Observații / Referințe
A1.1	23164-C1	construcții de locuințe	77	Cu acte	Nr. niveluri:1; S. construita la sol:77 mp; S. construita desfasurata:77 mp; C1- LOCUINTA - in suprafata de 77 mp

### Lungime Segmente

1) Valorile lungimilor segmentelor sunt obținute din proiecție în plan.

Punct început	X / Y	Punct sfârșit	X / Y	Lungime segment (** (m)
1	573.512,616 376.070,422	2	573.528,409 376.078,662	17.813
2	573.528,409 376.078,662	3	573.519,589 376.093,675	17.412
3	573.519,589 376.093,675	4	573.504,667 376.083,868	17.856

Punct început	X / Y	Punct sfârșit	X / Y	Lungime segment (** (m)
4	573.504,667 376.083,868	5	573.507,921 376.078,537	6.246
5	573.507,921 376.078,537	1	573.512,616 376.070,422	9.375

\*\* Lungimile segmentelor sunt determinate în planul de proiecție Stereo 70 și sunt rotunjite la 1 milimetru.

\*\*\* Distanța dintre puncte este formată din segmente cumulate ce sunt mai mici decât valoarea 1 milimetru.

**DATE DESPRE IMOBILUL NR. 7629**

Oficiul de Cadastru și Publicitate Imobiliară PRAHOVA  
Biroul de Cadastru și Publicitate Imobiliară Ploiești

**A. Partea I. Descrierea imobilului**

TEREN Extravilan

Adresa: Jud. Prahova

Nr. Crt	Nr cadastral Nr. topografic	Suprafața* (mp)	Observații / Referințe
A1		5.200	Sector cadastral:42 Teren neimprejmuit;

**B. Partea II. Proprietari și acte**

Inscrieri privitoare la dreptul de proprietate și alte drepturi reale	Referințe
/	
Act Administrativ nr. 68787, din 20/03/2002 emis de CJSDPAT PRAHOVA;	
B1	A1
Intabulare, drept de PROPRIETATE, dobandit prin Reconstituire, cota actuala 1/1, cota initiala 1/1	
1) IONESCU STELIANA	

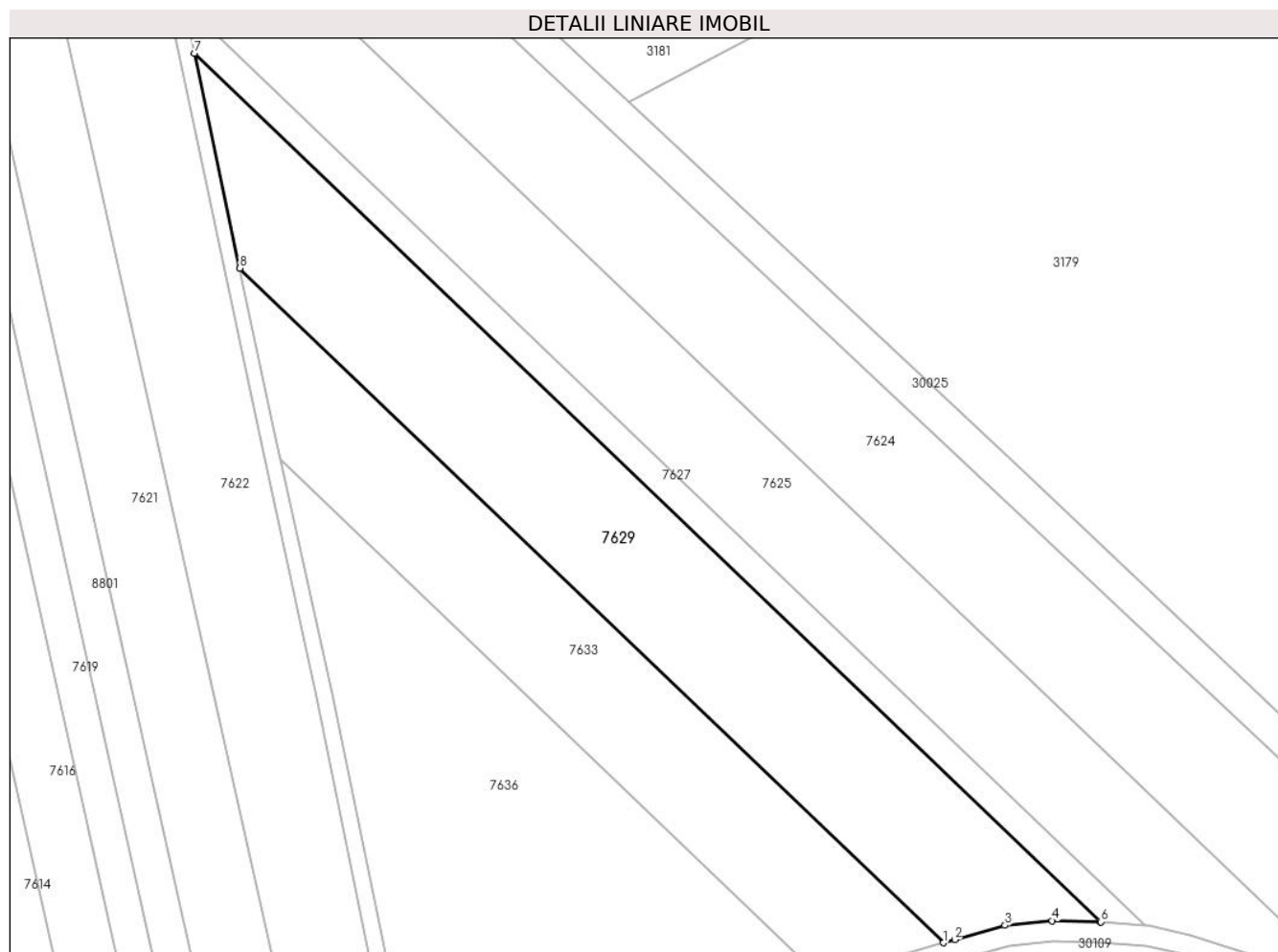
**C. Partea III. SARCINI .**

Inscrieri privind dezmembramintele dreptului de proprietate, drepturi reale de garanție și sarcini	Referințe
NU SUNT	

**Teren**

Nr cadastral	Suprafața (mp)*	Observații / Referințe
	5.200	

\* Suprafața este determinată în planul de proiecție Stereo 70.



**Date referitoare la teren**

Crt	Categorie folosință	Intravilan	Suprafața (mp)	Tarla	Parcelă	Nr. topo	Observații / Referințe
1	arabil	NU	5.200	41	216/3	-	

**Lungime Segmente**

1) Valorile lungimilor segmentelor sunt obținute din proiecție în plan.

Punct început	X / Y	Punct sfârșit	X / Y	Lungime segment (** (m)
1	574.009,73 375.999,71	2	574.011,92 376.000,35	2.282
2	574.011,92 376.000,35	3	574.021,72 376.003,118	10.183
3	574.021,72 376.003,118	4	574.030,914 376.004,011	9.237
4	574.030,914 376.004,011	5	574.040,108 376.003,789	9.197
5	574.040,108 376.003,789	6	574.040,348 376.003,772	0.241

Punct început	X / Y	Punct sfârșit	X / Y	Lungime segment (** (m)
6	574.040,348 376.003,772	7	573.863,926 376.172,795	244.323
7	573.863,926 376.172,795	8	573.872,74 376.130,955	42.758
8	573.872,74 376.130,955	1	574.009,73 375.999,71	189.714

\*\* Lungimile segmentelor sunt determinate în planul de proiecție Stereo 70 și sunt rotunjite la 1 milimetru.

\*\*\* Distanța dintre puncte este formată din segmente cumulate ce sunt mai mici decât valoarea 1 milimetru.



**DATE DESPRE IMOBILUL NR. 7630**

Oficiul de Cadastru și Publicitate Imobiliară PRAHOVA  
Biroul de Cadastru și Publicitate Imobiliară Ploiești

**A. Partea I. Descrierea imobilului**

TEREN Intravilan

Adresa: Loc. Târgsoru Vechi, Jud. Prahova

Nr. Crt	Nr cadastral Nr. topografic	Suprafața* (mp)	Observații / Referințe
A1	23920	Din acte: 3.635 Masurata: 3.026	Sector cadastral:58 Teren imprejmuit;

**B. Partea II. Proprietari și acte**

Inscrieri privitoare la dreptul de proprietate și alte drepturi reale	Referințe	
<b>34771 / 18/06/2012</b>		
Act Notarial nr. 145, din 15/06/2012 emis de NP TUDOSE MARIA;		
B1	Se infiinteaza cartea funciara 23920 a imobilului cu numarul cadastral 23920/Târgsoru Vechi, rezultat din dezmembrarea imobilului cu numarul cadastral 23853 inscris in cartea funciara 23853;	A1
Hotarare Judecatoreasca nr. 9908, din 22/09/2010 emis de JUDECATORIA PLOIESTI (hotarare judecatoreasca nr. 15400/17-11-2010 emis de JUDECATORIA PLOIESTI);		
B2	Intabulare, drept de PROPRIETATE, dobandit prin Hotarare Judecatoreasca, cota actuala 1/2, cota initiala 1/1 1) DRAGNE CONSTANTA	A1
<b>49920 / 19/05/2016</b>		
Act Administrativ nr. 4513, din 11/04/2016 emis de PRIMARIA TIRGSORU VECHI (act administrativ nr. 7022/09-06-2016 emis de PRIMARIA TIRGSORU VECHI);		
B4	se actualizeaza informatiile cadastrale in sensul ca adresa actuala a imobilului este "Comuna Tirgsoru Vechi,sat Tirgsoru Vechi,str.Morii,nr. 88,jud.Prahova'	A1
<b>64709 / 01/07/2016</b>		
Act Administrativ nr. C6283, din 30/06/2016 emis de OCPI PRAHOVA;		
B5	se noteaza din oficiu propunerea de alipire a imobilului	A1
<b>75324 / 27/08/2018</b>		
Act Notarial nr. 173, din 01/08/2018 emis de NP Tudose Maria;		
B6	Intabulare, drept de PROPRIETATE, dobandit prin Succesiune, cota actuala 1/8, cota initiala 1/8 1) DRAGNE CONSTANTA	A1
B7	Intabulare, drept de PROPRIETATE, dobandit prin Succesiune, cota actuala 3/8, cota initiala 3/8 1) DRAGNE ELENA-ANDREEA	A1

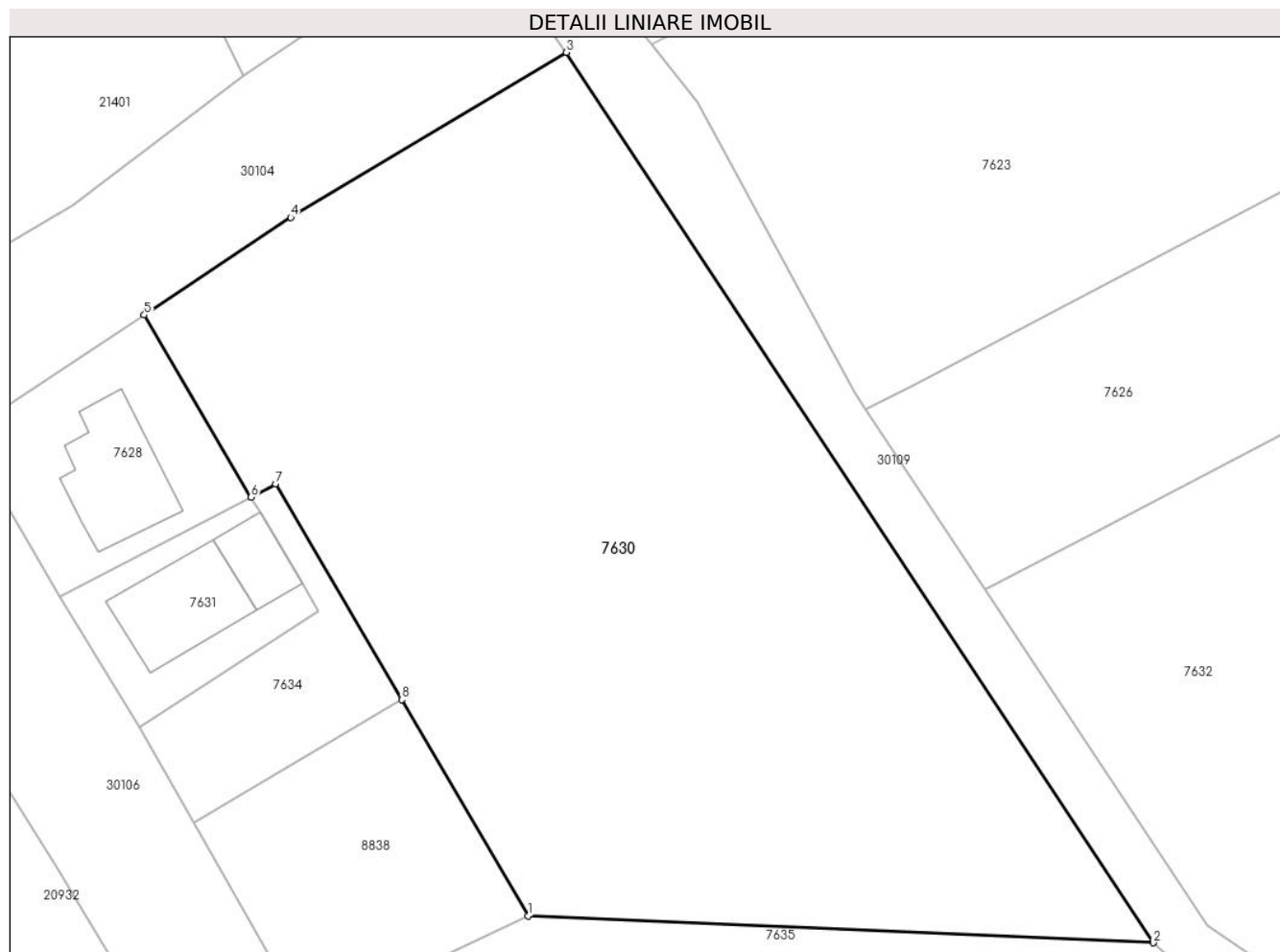
**C. Partea III. SARCINI .**

Inscrieri privind dezmembramintele dreptului de proprietate, drepturi reale de garanție și sarcini	Referințe
NU SUNT	

**Teren**

Nr cadastral	Suprafața (mp)*	Observații / Referințe
23920	Din acte: 3.635 Masurata: 3.026	

\* Suprafața este determinată în planul de proiecție Stereo 70.



**Date referitoare la teren**

Crt	Categorie folosință	Intra vilan	Suprafața (mp)	Tarla	Parcelă	Nr. topo	Observații / Referințe
1	arabil	DA	3.026	8	579/2	-	

**Lungime Segmente**

1) Valorile lungimilor segmentelor sunt obținute din proiecție în plan.

Punct început	X / Y	Punct sfârșit	X / Y	Lungime segment (** (m)
1	573.551,235 376.044,134	2	573.602,797 376.041,913	51.61
2	573.602,797 376.041,913	3	573.554,402 376.115,337	87.938
3	573.554,402 376.115,337	4	573.531,667 376.101,732	26.495
4	573.531,667 376.101,732	5	573.519,589 376.093,675	14.519
5	573.519,589 376.093,675	6	573.528,409 376.078,662	17.412



Punct început	X / Y	Punct sfârșit	X / Y	Lungime segment (** (m)
6	573.528,409 376.078,662	7	573.530,432 376.079,741	2.293
7	573.530,432 376.079,741	8	573.540,823 376.061,955	20.599
8	573.540,823 376.061,955	1	573.551,235 376.044,134	20.64

\*\* Lungimile segmentelor sunt determinate în planul de proiecție Stereo 70 și sunt rotunjite la 1 milimetru.

\*\*\* Distanța dintre puncte este formată din segmente cumulate ce sunt mai mici decât valoarea 1 milimetru.



**DATE DESPRE IMOBILUL NR. 7631**

Oficiul de Cadastru și Publicitate Imobiliară PRAHOVA  
Biroul de Cadastru și Publicitate Imobiliară Ploiești

**A. Partea I. Descrierea imobilului**

TEREN Intravilan

Nr. CF vechi:6696

Nr. cadastral vechi:12598

Adresa: Loc. Târgșoru Vechi, Str Narciselor, Jud. Prahova

Nr. Crt	Nr cadastral Nr. topografic	Suprafața* (mp)	Observații / Referințe
A1	23165	207	Sector cadastral:58 Teren imprejmuit;

**Construcții**

Crt	Nr cadastral Nr. topografic	Adresa	Observații / Referințe
A1.1	23165-C1	Loc. Târgșoru Vechi, Str Narciselor, Jud. Prahova	Nr. niveluri:1; S. construita la sol:71 mp; S. construita desfasurata:71 mp; LOCUINTA
A1.2		Loc. Târgșoru Vechi, Str Narciselor, Jud. Prahova	Nr. niveluri:1; S. construita la sol:30 mp; S. construita desfasurata:30 mp; Cladire anexa, regim inaltime P

**B. Partea II. Proprietari și acte**

Inscrieri privitoare la dreptul de proprietate și alte drepturi reale		Referințe
<b>28428 / 21/05/2010</b>		
Act Notarial nr. 2163, din 20/05/2010 emis de NP TUDOSE MARIA;		
B5	Intabulare, drept de PROPRIETATE cumparare ca bun comun, dobandit prin Conventie, cota actuala 1/1, cota initiala 1/1 1) TANASE DORIN 2) TANASE RAMONA	A1, A1.1
<b>28427 / 21/05/2010</b>		
Act Notarial nr. 2163, din 20/05/2010 emis de NP TUDOSE MARIA;		
B6	Se infiintează cartea funciara nr. 6696 a unitatii administrativ teritoriale Târgșoru Vechi , care cuprinde imobilul cu numarul cadastral 12598 descris la PI/A+1, rezultat din dezmembrarea imobilului cu numarul cadastral 12576 din cartea funciara nr. 6586 a aceleiasi unitati administrativ teritoriale.	A1, A1.1
/		
Act Administrativ nr. 14456, din 13/09/2024 emis de PRIMĂRIA COMUNEI TÂRGȘORU VECHI (în baza art. 12, alin. 16 din Legea 7);		
B7	Intabulare, drept de PROPRIETATE, dobandit prin Lege, cota actuala 1/1, cota initiala 1/1 1) TANASE DORIN 2) TANASE RAMONA	A1.2

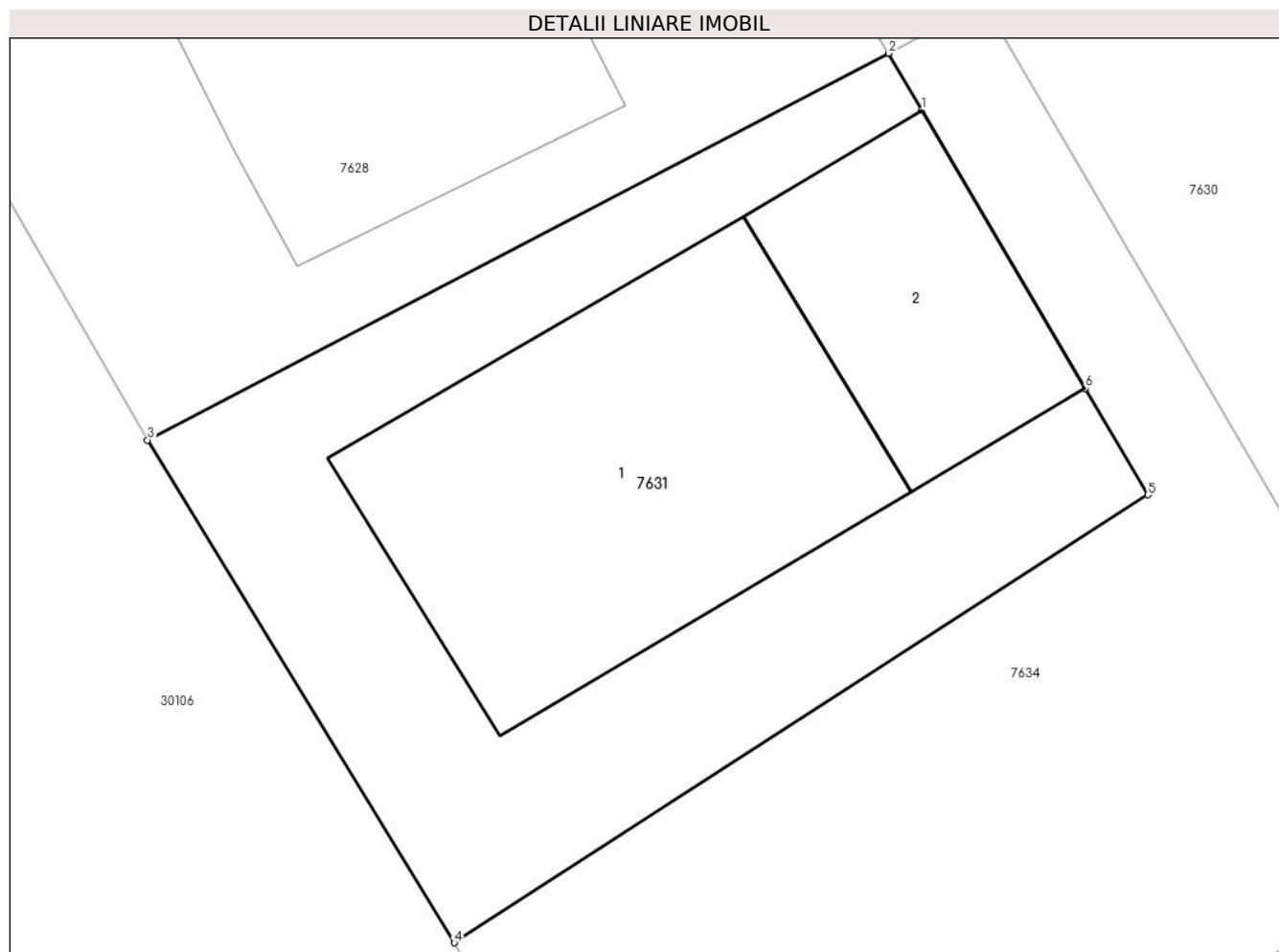
**C. Partea III. SARCINI**

Inscrieri privind dezmembramintele dreptului de proprietate, drepturi reale de garanție și sarcini		Referințe
<b>35801 / 28/06/2010</b>		
Act Notarial nr. 35801, din 28/06/2010 emis de NP TUDOSE MARIA;		
C2	se indreapta eroarea materiala din cuprinsul incheierii nr. 28427/2010 ai al prezentei carti funciare in sensul ca in urma dezmembrarii dreptul de habitatie viager greveaza doar imobilul cu numar cadastral 12597, inscris in CF 6696 a loc. Targșoru Vechi	A1, A1.1

### Teren

Nr cadastral	Suprafața (mp)*	Observații / Referințe
23165	207	

\* Suprafața este determinată în planul de proiecție Stereo 70.



### Date referitoare la teren

Crt	Categorie folosință	Intravilan	Suprafața (mp)	Tarla	Parcelă	Nr. topo	Observații / Referințe
1	curți constructii	DA	207	8	Cc 579/1	-	

### Date referitoare la construcții

Crt	Număr	Destinație construcție	Supraf. (mp)	Situație juridică	Observații / Referințe
A1.1	23165-C1	construcții de locuințe	71	Cu acte	Nr. niveluri:1; S. construita la sol:71 mp; S. construita desfasurata:71 mp; LOCUINTA
A1.2		construcții anexa	30	Cu acte	Nr. niveluri:1; S. construita la sol:30 mp; S. construita desfasurata:30 mp; Cladire anexa, regim inaltime P

### Lungime Segmente

1) Valorile lungimilor segmentelor sunt obținute din proiecție în plan.

Punct început	X / Y	Punct sfârșit	X / Y	Lungime segment (** (m)
1	573.529,116 376.077,447	2	573.528,409 376.078,662	1.406
2	573.528,409 376.078,662	3	573.512,616 376.070,422	17.813

Punct început	X / Y	Punct sfârșit	X / Y	Lungime segment (** (m)
3	573.512,616 376.070,422	4	573.519,15 376.059,714	12.544
4	573.519,15 376.059,714	5	573.533,935 376.069,256	17.597
5	573.533,935 376.069,256	6	573.532,599 376.071,525	2.633
6	573.532,599 376.071,525	1	573.529,116 376.077,447	6.87

\*\* Lungimile segmentelor sunt determinate în planul de proiecție Stereo 70 și sunt rotunjite la 1 milimetru.

\*\*\* Distanța dintre puncte este formată din segmente cumulate ce sunt mai mici decât valoarea 1 milimetru.



**DATE DESPRE IMOBILUL NR. 7632**

Oficiul de Cadastru și Publicitate Imobiliară PRAHOVA  
Biroul de Cadastru și Publicitate Imobiliară Ploiești

**A. Partea I. Descrierea imobilului**

TEREN Necunoscut

Adresa: Loc. Târgsoru Vechi, Jud. Prahova

Nr. Crt	Nr cadastral Nr. topografic	Suprafața* (mp)	Observații / Referințe
A1		2.700	Sector cadastral:42 Teren neimprejmuit;

**B. Partea II. Proprietari și acte**

Inscrieri privitoare la dreptul de proprietate și alte drepturi reale		Referințe
/		
Act Normativ nr. 7, din 13/03/1996 emis de PARLAMENTUL ROMANIEI;		
B1	Inscrierea posesiei, drept de PROPRIETATE, dobandit prin Lege, cota actuala 1/1, cota initiala 1/1 1) NEIDENTIFICAT NEIDENTIFICAT	A1
Act Normativ nr. 7, din 13/03/1996 emis de PARLAMENTUL ROMANIEI (Art. 13);		
B2	Se noteaza mentiunea de proprietar neidentificat.	A1

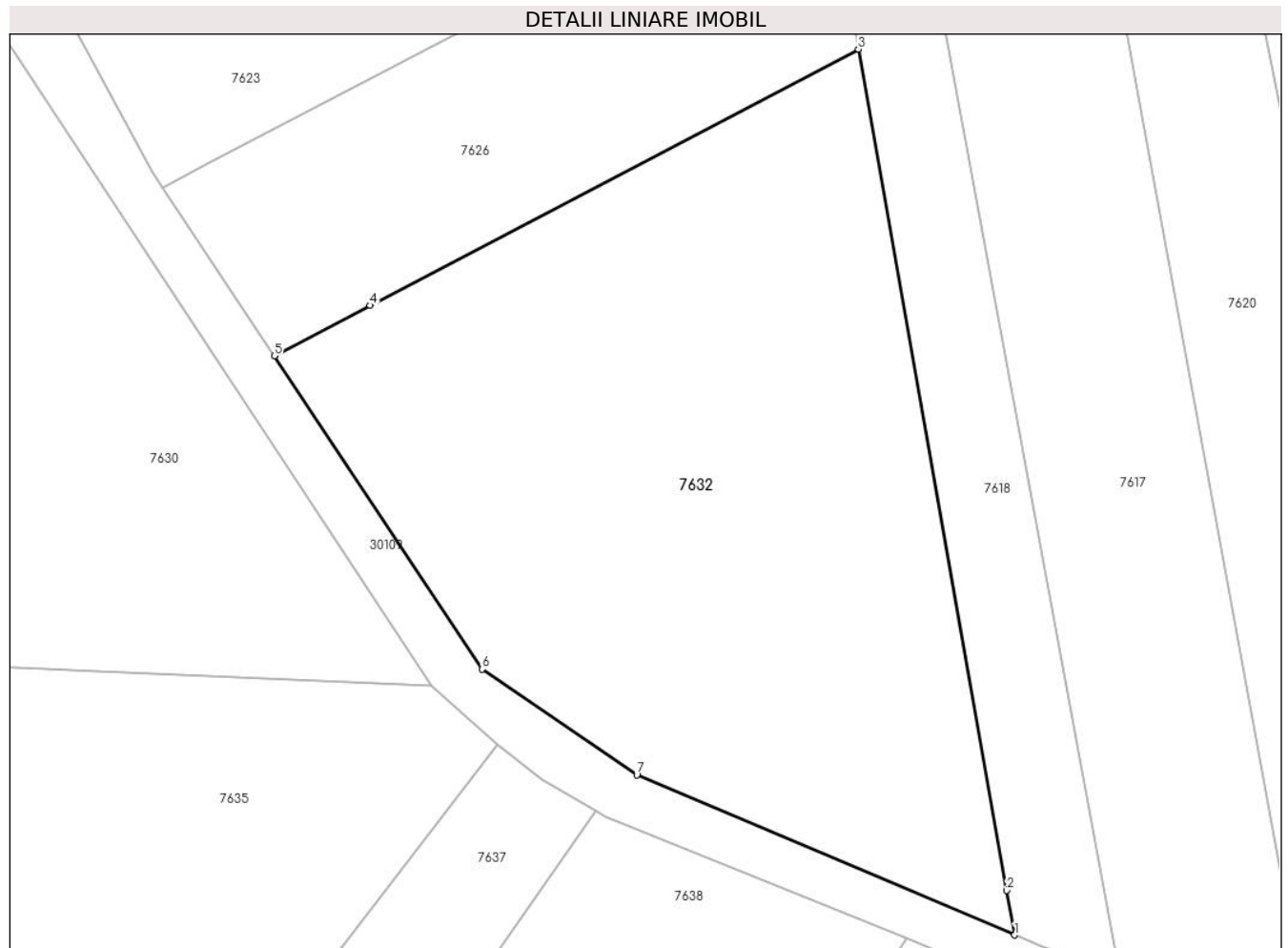
**C. Partea III. SARCINI .**

Inscrieri privind dezmembramintele dreptului de proprietate, drepturi reale de garanție și sarcini	Referințe
NU SUNT	

**Teren**

Nr cadastral	Suprafața (mp)*	Observații / Referințe
	2.700	

\* Suprafața este determinată în planul de proiecție Stereo 70.



**Date referitoare la teren**

Crt	Categorie folosință	Intravilan	Suprafața (mp)	Tarla	Parcelă	Nr. topo	Observații / Referințe
1	arabil	DA	998	42	220/64	-	
2	arabil	NU	1.702	42	220/64	-	

**Lungime Segmente**

1) Valorile lungimilor segmentelor sunt obținute din proiecție în plan.

Punct început	X / Y	Punct sfârșit	X / Y	Lungime segment (** (m)
1	573.654,398 376.019,886	2	573.653,703 376.023,819	3.994
2	573.653,703 376.023,819	3	573.640,573 376.098,075	75.408
3	573.640,573 376.098,075	4	573.597,428 376.075,455	48.715
4	573.597,428 376.075,455	5	573.588,954 376.071,012	9.568



Punct început	X / Y	Punct sfârșit	X / Y	Lungime segment (** (m)
5	573.588,954 376.071,012	6	573.607,302 376.043,356	33.189
6	573.607,302 376.043,356	7	573.621,001 376.034,025	16.575
7	573.621,001 376.034,025	1	573.654,398 376.019,886	36.267

\*\* Lungimile segmentelor sunt determinate în planul de proiecție Stereo 70 și sunt rotunjite la 1 milimetru.

\*\*\* Distanța dintre puncte este formată din segmente cumulate ce sunt mai mici decât valoarea 1 milimetru.



**DATE DESPRE IMOBILUL NR. 7633**

Oficiul de Cadastru și Publicitate Imobiliară PRAHOVA  
Biroul de Cadastru și Publicitate Imobiliară Ploiești

**A. Partea I. Descrierea imobilului**

TEREN Extravilan

Adresa: Jud. Prahova

Nr. Crt	Nr cadastral Nr. topografic	Suprafața* (mp)	Observații / Referințe
A1		3.600	Sector cadastral:42 Teren neimprejmut;

**B. Partea II. Proprietari și acte**

Inscrieri privitoare la dreptul de proprietate și alte drepturi reale		Referințe
/		
Act Normativ nr. 7, din 13/03/1996 emis de PARLAMENTUL ROMANIEI;		
B1	Inscrierea posesiei, drept de PROPRIETATE, dobandit prin Lege, cota actuala 1/1, cota initiala 1/1 1) NEIDENTIFICAT NEIDENTIFICAT	A1
Act Normativ nr. 7, din 13/03/1996 emis de PARLAMENTUL ROMANIEI (Art. 13);		
B2	Se noteaza mentiunea de proprietar neidentificat.	A1

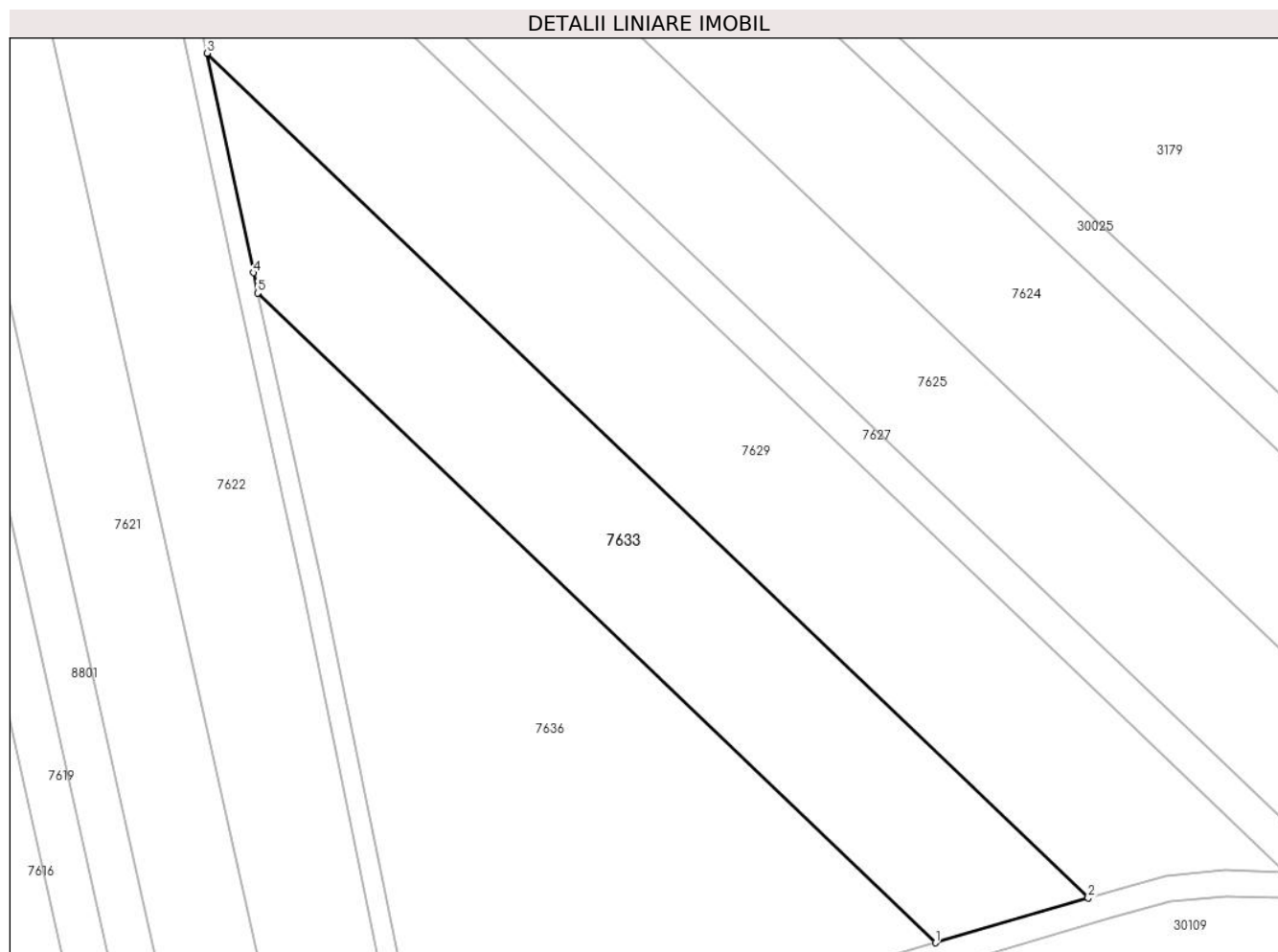
**C. Partea III. SARCINI .**

Inscrieri privind dezmembramintele dreptului de proprietate, drepturi reale de garanție și sarcini	Referințe
NU SUNT	

### Teren

Nr cadastral	Suprafața (mp)*	Observații / Referințe
	3.600	

\* Suprafața este determinată în planul de proiecție Stereo 70.



### Date referitoare la teren

Crt	Categorie folosință	Intra vilan	Suprafața (mp)	Tarla	Parcelă	Nr. topo	Observații / Referințe
1	arabil	NU	3.600	41	216/2	-	

### Lungime Segmente

1) Valorile lungimilor segmentelor sunt obținute din proiecție în plan.

Punct început	X / Y	Punct sfârșit	X / Y	Lungime segment (** (m)
1	573.985,971 375.992,767	2	574.009,73 375.999,71	24.753
2	574.009,73 375.999,71	3	573.872,74 376.130,955	189.714
3	573.872,74 376.130,955	4	573.879,924 376.096,852	34.851
4	573.879,924 376.096,852	5	573.880,622 376.093,698	3.23
5	573.880,622 376.093,698	1	573.985,971 375.992,767	145.895

**\*\* Lungimile segmentelor sunt determinate în planul de proiecție Stereo 70 și sunt rotunjite la 1 milimetru.**

**\*\*\* Distanța dintre puncte este formată din segmente cumulate ce sunt mai mici decât valoarea 1 milimetru.**



**DATE DESPRE IMOBILUL NR. 7634**

Oficiul de Cadastru și Publicitate Imobiliară PRAHOVA  
Biroul de Cadastru și Publicitate Imobiliară Ploiești

**A. Partea I. Descrierea imobilului**

TEREN Intravilan

Adresa: Loc. Târgșoru Vechi, Str Narciselor, Jud. Prahova

Nr. Crt	Nr cadastral Nr. topografic	Suprafața* (mp)	Observații / Referințe
A1	30669	213	Sector cadastral:58 Teren imprejmuit;

**B. Partea II. Proprietari și acte**

Inscrieri privitoare la dreptul de proprietate și alte drepturi reale		Referințe
<b>114395 / 01/08/2024</b>		
Act Notarial nr. 1569, din 29/07/2024 emis de Preda Popescu Florentina;		
B1	Se infiinteaza cartea funciara 30669 a imobilului cu numarul cadastral 30669 / UAT Târgșoru Vechi, rezultat din dezmembrarea imobilului cu numarul cadastral 23919 inscris in cartea funciara 23919;	A1
Act Notarial nr. 145, din 15/06/2012 emis de NP TUDOSE MARIA;		
B2	Intabulare, drept de PROPRIETATEcumparare ca bun comun, dobandit prin Conventie, cota actuala 1/1, cota initiala 1/1 1) <b>TANASE DORIN</b> 2) <b>TANASE RAMONA</b>	A1
<i>OBSERVATII: pozitie transcrisa din CF 23919/Târgșoru Vechi, inscrisa prin incheierea nr. 34774 din 18/06/2012;</i>		

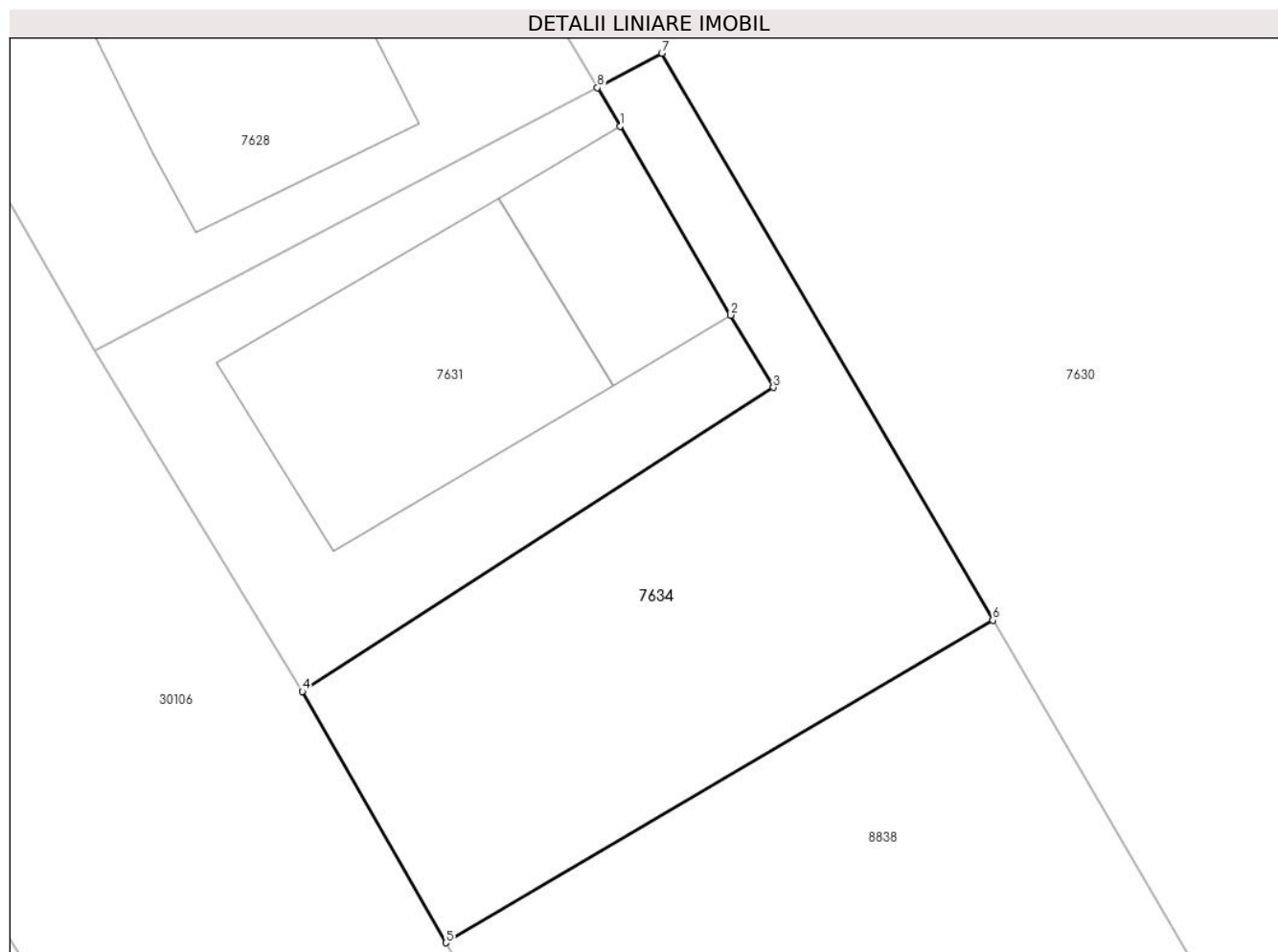
**C. Partea III. SARCINI .**

Inscrieri privind dezmembramintele dreptului de proprietate, drepturi reale de garanție și sarcini	Referințe
NU SUNT	

**Teren**

Nr cadastral	Suprafața (mp)*	Observații / Referințe
30669	213	

\* Suprafața este determinată în planul de proiecție Stereo 70.



**Date referitoare la teren**

Crt	Categorie folosință	Intravilan	Suprafața (mp)	Tarla	Parcelă	Nr. topo	Observații / Referințe
1	arabil	DA	213	8	580/1	-	

**Lungime Segmente**

1) Valorile lungimilor segmentelor sunt obținute din proiecție în plan.

Punct început	X / Y	Punct sfârșit	X / Y	Lungime segment (** (m)
1	573.529,116 376.077,447	2	573.532,599 376.071,525	6.87
2	573.532,599 376.071,525	3	573.533,935 376.069,256	2.633
3	573.533,935 376.069,256	4	573.519,15 376.059,714	17.597
4	573.519,15 376.059,714	5	573.523,653 376.051,833	9.077
5	573.523,653 376.051,833	6	573.540,823 376.061,955	19.931



Punct început	X / Y	Punct sfârșit	X / Y	Lungime segment (** (m)
6	573.540,823 376.061,955	7	573.530,432 376.079,741	20.599
7	573.530,432 376.079,741	8	573.528,409 376.078,662	2.293
8	573.528,409 376.078,662	1	573.529,116 376.077,447	1.406

\*\* Lungimile segmentelor sunt determinate în planul de proiecție Stereo 70 și sunt rotunjite la 1 milimetru.

\*\*\* Distanța dintre puncte este formată din segmente cumulate ce sunt mai mici decât valoarea 1 milimetru.



**DATE DESPRE IMOBILUL NR. 7635**

Oficiul de Cadastru și Publicitate Imobiliară PRAHOVA  
Biroul de Cadastru și Publicitate Imobiliară Ploiești

**A. Partea I. Descrierea imobilului**

TEREN Intravilan

Adresa: Loc. Târgșoru Vechi, Str Narciselor, Jud. Prahova

Nr. Crt	Nr cadastral Nr. topografic	Suprafața* (mp)	Observații / Referințe
A1		2.200	Sector cadastral:58 Teren neimpregmuit;

**Construcții**

Crt	Nr cadastral Nr. topografic	Adresa	Observații / Referințe
A1.1		Loc. Târgșoru Vechi, Str Narciselor, Jud. Prahova	Nr. niveluri:1; S. construita la sol:45 mp; S. construita desfasurata:45 mp; Cladire de locuit, regim inaltime P

**B. Partea II. Proprietari și acte**

Inscrieri privitoare la dreptul de proprietate și alte drepturi reale		Referințe
/		
Act Administrativ nr. 213179, din 09/01/2018 emis de CJSDPAT PRAHOVA;		
B1	Intabulare, drept de PROPRIETATE, dobandit prin Reconstituire, cota actuala 1/1, cota initiala 1/1 1) ANDREI GHERGHINA 2) PANAIT ANA 3) TUDOR MARIA 4) TUDOR ELENA 5) SIMIONESCU GEORGETA-GABRIELA	A1
Act Administrativ nr. 14456, din 13/09/2024 emis de PRIMĂRIA COMUNEI TÂRGȘORU VECHI (în baza art. 12, alin. 16 din Legea 7);		
B2	Intabulare, drept de PROPRIETATE, dobandit prin Lege, cota actuala 1/1, cota initiala 1/1 1) TANASE DORIN 2) TANASE RAMONA	A1.1

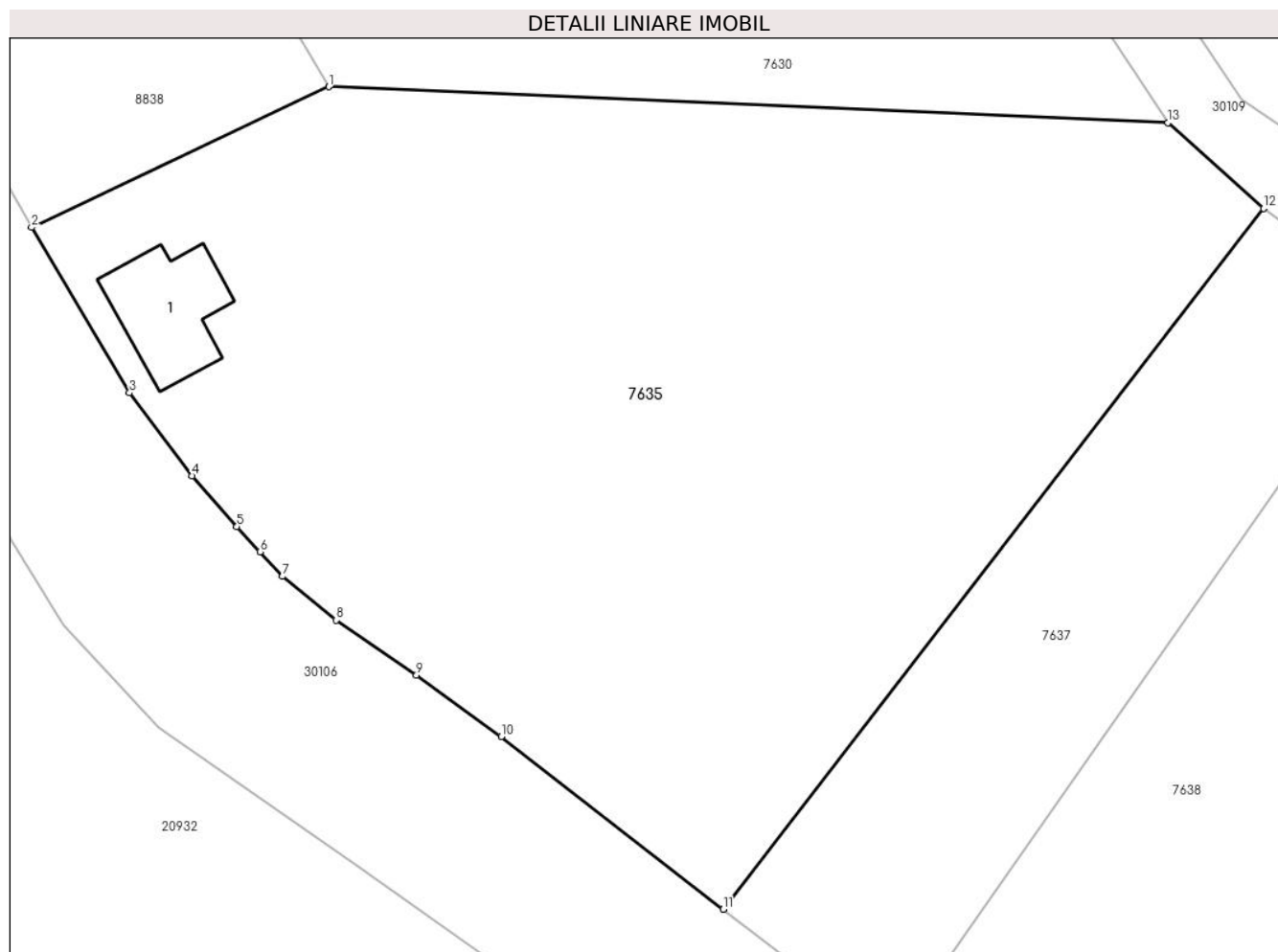
**C. Partea III. SARCINI .**

Inscrieri privind dezmembramintele dreptului de proprietate, drepturi reale de garanție și sarcini	Referințe
NU SUNT	

### Teren

Nr cadastral	Suprafața (mp)*	Observații / Referințe
	2.200	

\* Suprafața este determinată în planul de proiecție Stereo 70.



### Date referitoare la teren

Crt	Categorie folosință	Intravilan	Suprafața (mp)	Tarla	Parcelă	Nr. topo	Observații / Referințe
1	curți constructii	DA	443	41	218/1	-	
2	arabil	DA	1.757	41	218/1	-	

### Date referitoare la construcții

Crt	Număr	Destinație construcție	Supraf. (mp)	Situație juridică	Observații / Referințe
A1.1		construcții de locuințe	45	Cu acte	Nr. niveluri:1; S. construita la sol:45 mp; S. construita desfasurata:45 mp; Cladire de locuit, regim inaltime P

### Lungime Segmente

1) Valorile lungimilor segmentelor sunt obținute din proiecție în plan.

Punct început	X / Y	Punct sfârșit	X / Y	Lungime segment (** (m)
1	573.551,235 376.044,134	2	573.532,985 376.035,498	20.19
2	573.532,985 376.035,498	3	573.538,997 376.025,344	11.8

Punct început	X / Y	Punct sfârșit	X / Y	Lungime segment (** (m)
3	573.538,997 376.025,344	4	573.542,834 376.020,249	6.378
4	573.542,834 376.020,249	5	573.545,597 376.017,133	4.165
5	573.545,597 376.017,133	6	573.547,014 376.015,583	2.1
6	573.547,014 376.015,583	7	573.548,394 376.014,074	2.045
7	573.548,394 376.014,074	8	573.551,678 376.011,377	4.25
8	573.551,678 376.011,377	9	573.556,627 376.008,011	5.985
9	573.556,627 376.008,011	10	573.561,827 376.004,226	6.432
10	573.561,827 376.004,226	11	573.575,46 375.993,637	17.262
11	573.575,46 375.993,637	12	573.608,672 376.036,652	54.345
12	573.608,672 376.036,652	13	573.602,797 376.041,913	7.886
13	573.602,797 376.041,913	1	573.551,235 376.044,134	51.61

\*\* Lungimile segmentelor sunt determinate în planul de proiecție Stereo 70 și sunt rotunjite la 1 milimetru.

\*\*\* Distanța dintre puncte este formată din segmente cumulate ce sunt mai mici decât valoarea 1 milimetru.



**DATE DESPRE IMOBILUL NR. 7636**

Oficiul de Cadastru și Publicitate Imobiliară PRAHOVA  
Biroul de Cadastru și Publicitate Imobiliară Ploiești

**A. Partea I. Descrierea imobilului**

TEREN Extravilan

Adresa: Jud. Prahova, T41, A216/1

Nr. Crt	Nr cadastral Nr. topografic	Suprafața* (mp)	Observații / Referințe
A1	29890	5.100	Sector cadastral:42 Teren neimprejmit;

**B. Partea II. Proprietari și acte**

Inscrieri privitoare la dreptul de proprietate și alte drepturi reale		Referințe
<b>41750 / 24/03/2022</b>		
Act Normativ nr. 17, din 07/03/2022 emis de PARLAMENTUL ROMANIEI;		
B3	Imobil aflat sub incidenta art.3,alin.(1) din Legea nr.17/2014	A1
<b>57460 / 02/05/2022</b>		
Act Notarial nr. 1341, din 29/04/2022 emis de NP Dan Oliviu Vasilica;		
B4	Intabulare, drept de PROPRIETATEschimb, dobandit prin Conventie, cota actuala 1/1, cota initiala 1/1 1) BUCUR ADRIAN	A1

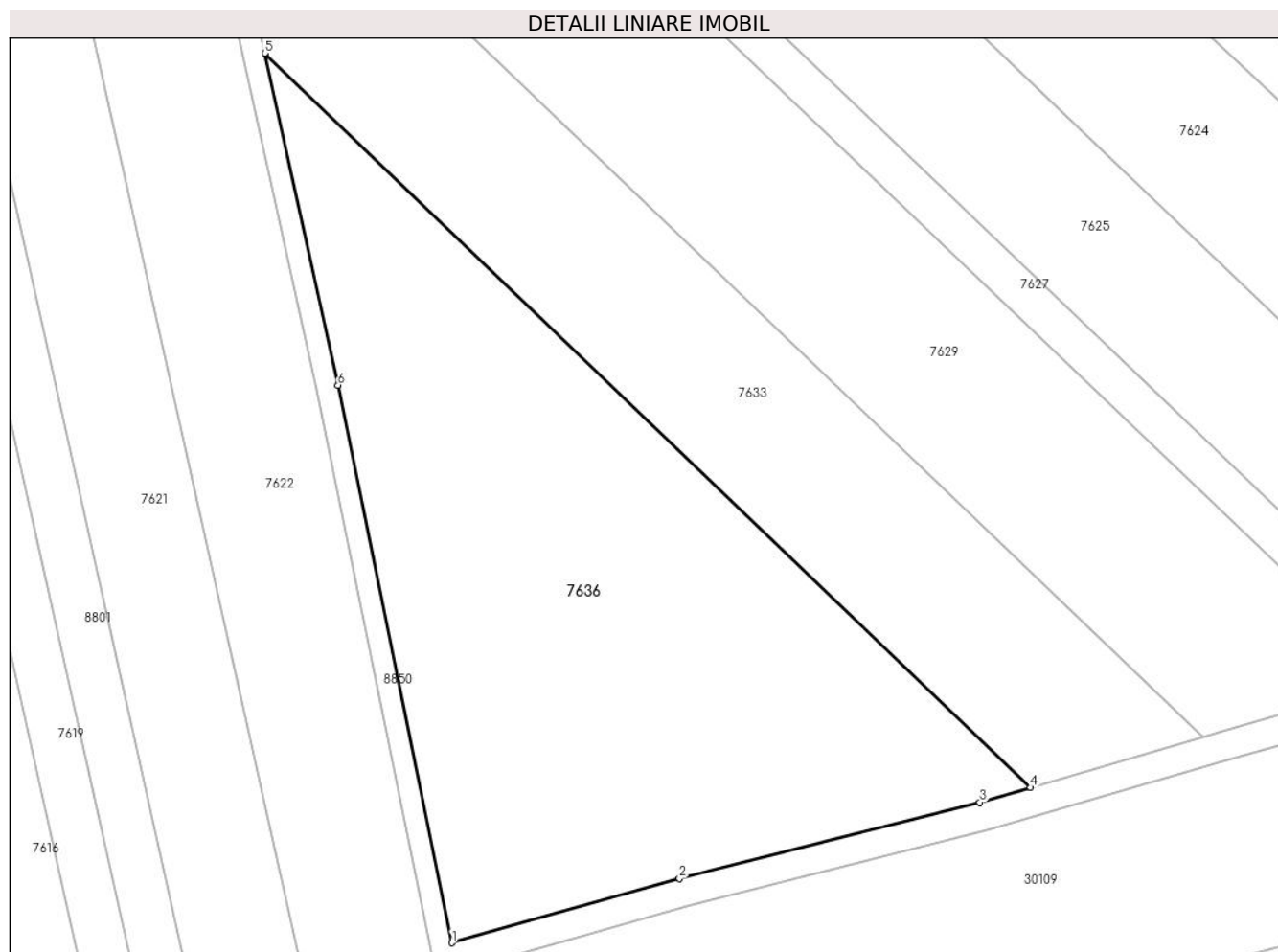
**C. Partea III. SARCINI .**

Inscrieri privind dezmembramintele dreptului de proprietate, drepturi reale de garanție și sarcini	Referințe
NU SUNT	

## Teren

Nr cadastral	Suprafața (mp)*	Observații / Referințe
29890	5.100	

\* Suprafața este determinată în planul de proiecție Stereo 70.



## Date referitoare la teren

Crt	Categorie folosință	Intra vilan	Suprafața (mp)	Tarla	Parcelă	Nr. topo	Observații / Referințe
1	arabil	NU	5.100	41	216/1	-	

## Lungime Segmente

1) Valorile lungimilor segmentelor sunt obținute din proiecție în plan.

Punct început	X / Y	Punct sfârșit	X / Y	Lungime segment (** (m)
1	573.906,345 375.971,434	2	573.937,685 375.980,271	32.562
2	573.937,685 375.980,271	3	573.978,999 375.990,729	42.617
3	573.978,999 375.990,729	4	573.985,971 375.992,767	7.264
4	573.985,971 375.992,767	5	573.880,622 376.093,698	145.895
5	573.880,622 376.093,698	6	573.890,711 376.048,082	46.718



Punct început	X / Y	Punct sfârșit	X / Y	Lungime segment (** (m)
6	573.890,711 376.048,082	1	573.906,345 375.971,434	78.226

\*\* Lungimile segmentelor sunt determinate în planul de proiecție Stereo 70 și sunt rotunjite la 1 milimetru.

\*\*\* Distanța dintre puncte este formată din segmente cumulate ce sunt mai mici decât valoarea 1 milimetru.



**DATE DESPRE IMOBILUL NR. 7637**

Oficiul de Cadastru și Publicitate Imobiliară PRAHOVA  
Biroul de Cadastru și Publicitate Imobiliară Ploiești

**A. Partea I. Descrierea imobilului**

TEREN Intravilan

Adresa: Loc. Târgsoru Vechi, Jud. Prahova

Nr. Crt	Nr cadastral Nr. topografic	Suprafața* (mp)	Observații / Referințe
A1		641	Sector cadastral:58 Teren neimprejmut;

**B. Partea II. Proprietari și acte**

Inscrieri privitoare la dreptul de proprietate și alte drepturi reale		Referințe
/		
Act Normativ nr. 7, din 13/03/1996 emis de PARLAMENTUL ROMANIEI;		
B1	Inscrierea posesiei, drept de PROPRIETATE, dobandit prin Lege, cota actuala 1/1, cota initiala 1/1 1) NEIDENTIFICAT NEIDENTIFICAT	A1
Act Normativ nr. 7, din 13/03/1996 emis de PARLAMENTUL ROMANIEI (Art. 13);		
B2	Se noteaza mentiunea de proprietar neidentificat.	A1

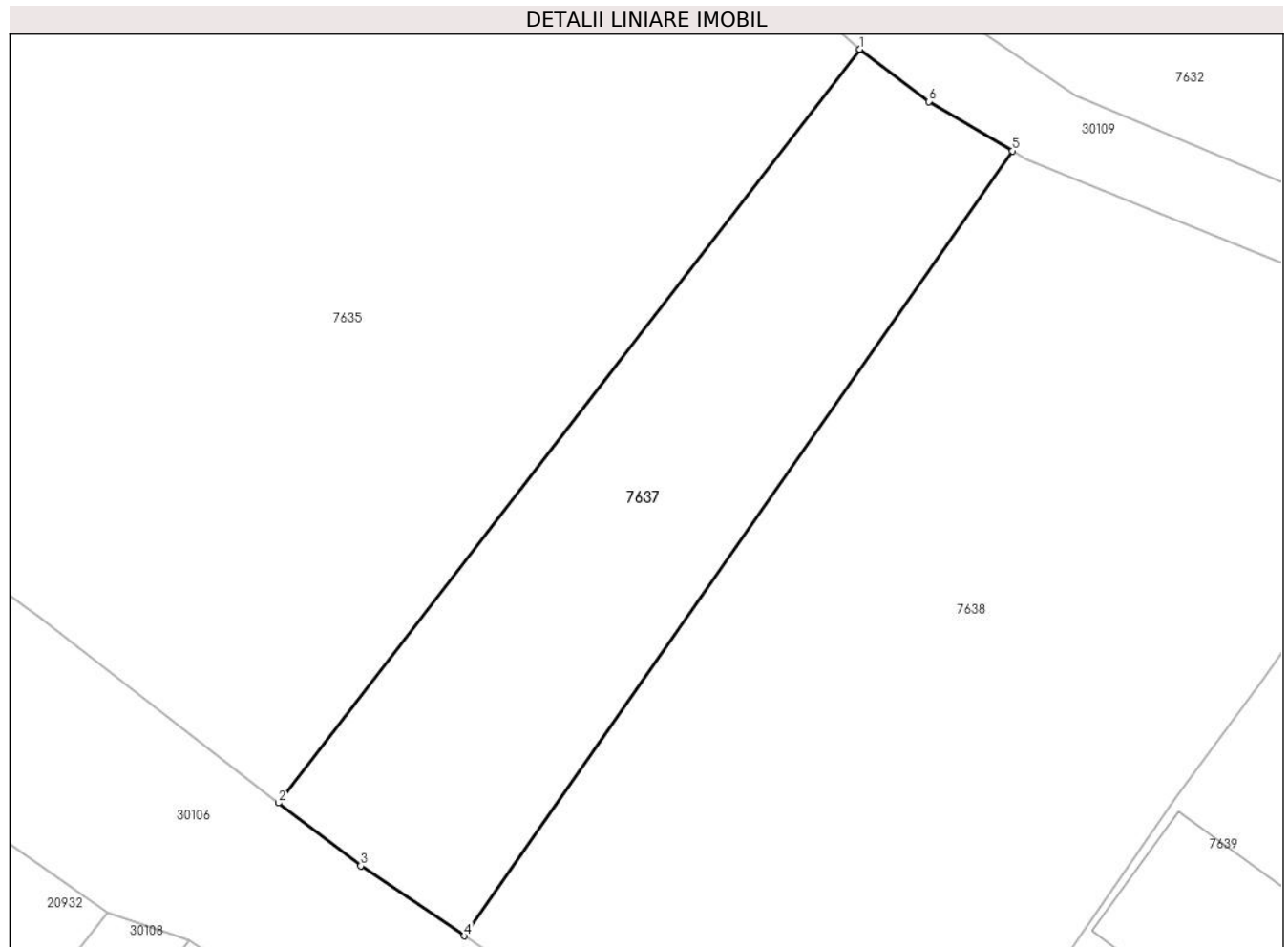
**C. Partea III. SARCINI .**

Inscrieri privind dezmembramintele dreptului de proprietate, drepturi reale de garanție și sarcini	Referințe
NU SUNT	

**Teren**

Nr cadastral	Suprafața (mp)*	Observații / Referințe
	641	

\* Suprafața este determinată în planul de proiecție Stereo 70.



**Date referitoare la teren**

Crt	Categorie folosință	Intravilan	Suprafața (mp)	Tarla	Parcelă	Nr. topo	Observații / Referințe
1	arabil	DA	641	41	218/1	-	

**Lungime Segmente**

1) Valorile lungimilor segmentelor sunt obținute din proiecție în plan.

Punct început	X / Y	Punct sfârșit	X / Y	Lungime segment (** (m)
1	573.608,672 376.036,652	2	573.575,46 375.993,637	54.345
2	573.575,46 375.993,637	3	573.580,164 375.990,046	5.918
3	573.580,164 375.990,046	4	573.586,091 375.986,046	7.15
4	573.586,091 375.986,046	5	573.617,398 376.030,852	54.66
5	573.617,398 376.030,852	6	573.612,616 376.033,667	5.549

Punct început	X / Y	Punct sfârșit	X / Y	Lungime segment (** (m)
6	573.612,616 376.033,667	1	573.608,672 376.036,652	4.946

\*\* Lungimile segmentelor sunt determinate în planul de proiecție Stereo 70 și sunt rotunjite la 1 milimetru.

\*\*\* Distanța dintre puncte este formată din segmente cumulate ce sunt mai mici decât valoarea 1 milimetru.



**DATE DESPRE IMOBILUL NR. 7638**

Oficiul de Cadastru și Publicitate Imobiliară PRAHOVA  
Biroul de Cadastru și Publicitate Imobiliară Ploiești

**A. Partea I. Descrierea imobilului**

TEREN Intravilan

Nr. CF vechi:4470

Nr. cadastral vechi:11204

Adresa: Loc. Târgșoru Vechi, Jud. Prahova

Nr. Crt	Nr cadastral Nr. topografic	Suprafața* (mp)	Observații / Referințe
A1	21596	1.654	Sector cadastral:58 Teren neimprejmuit;

**B. Partea II. Proprietari și acte**

Inscrieri privitoare la dreptul de proprietate și alte drepturi reale	Referințe
<b>22818 / 03/04/2008</b>	
Act Notarial nr. 2096, din 02/04/2008 emis de NP IVAN CONSTANTIN;	
B0	Se infiintează cartea funciara nr. 4470 a unitatii administrativ teritoriale Târgșoru Vechi , care cuprinde imobilul cu numarul cadastral 11204 descris la P/A+1, rezultat din dezmembrarea imobilului cu numarul cadastral 11052 din cartea funciara nr. 4102 a aceleiasi unitati administrativ teritoriale.
	A1
<b>7634 / 14/01/2021</b>	
Act Administrativ nr. 522, din 13/01/2021 emis de PRIMARIA TARGSORU VECHI (act administrativ nr 118 din 24.11.2019, emis de CONSILIUL LOCAL TARGSORU VECHI);	
B8	se noteaza actualizarea informatiilor cadastrale in sensul schimbarii grupei de destinatie a terenului din "extravilan" in "intravilan" conform documentatiei tehnice avizate
	A1
<b>116545 / 06/09/2021</b>	
Act Administrativ nr. seria CE nr. 941244, din 10/08/2012 emis de PRIMARIA NAVODARI;	
B9	se noteaza schimbarea numelui vanzatoarei inscrisa sub B6 din ARSENE VALENTINA ELENA in TULICĂ-ARSENE VALENTINA ELENA
	A1
Act Notarial nr. 1441, din 02/09/2021 emis de MEIROSU CARMEN;	
B10	Intabulare, drept de PROPRIETATEcumparare ca bun comun, dobandit prin Conventie, cota actuala 1/1, cota initiala 1/1
	A1
	1) HELEAN PAUL MIHAI 2) HELEAN LAURA IONELA

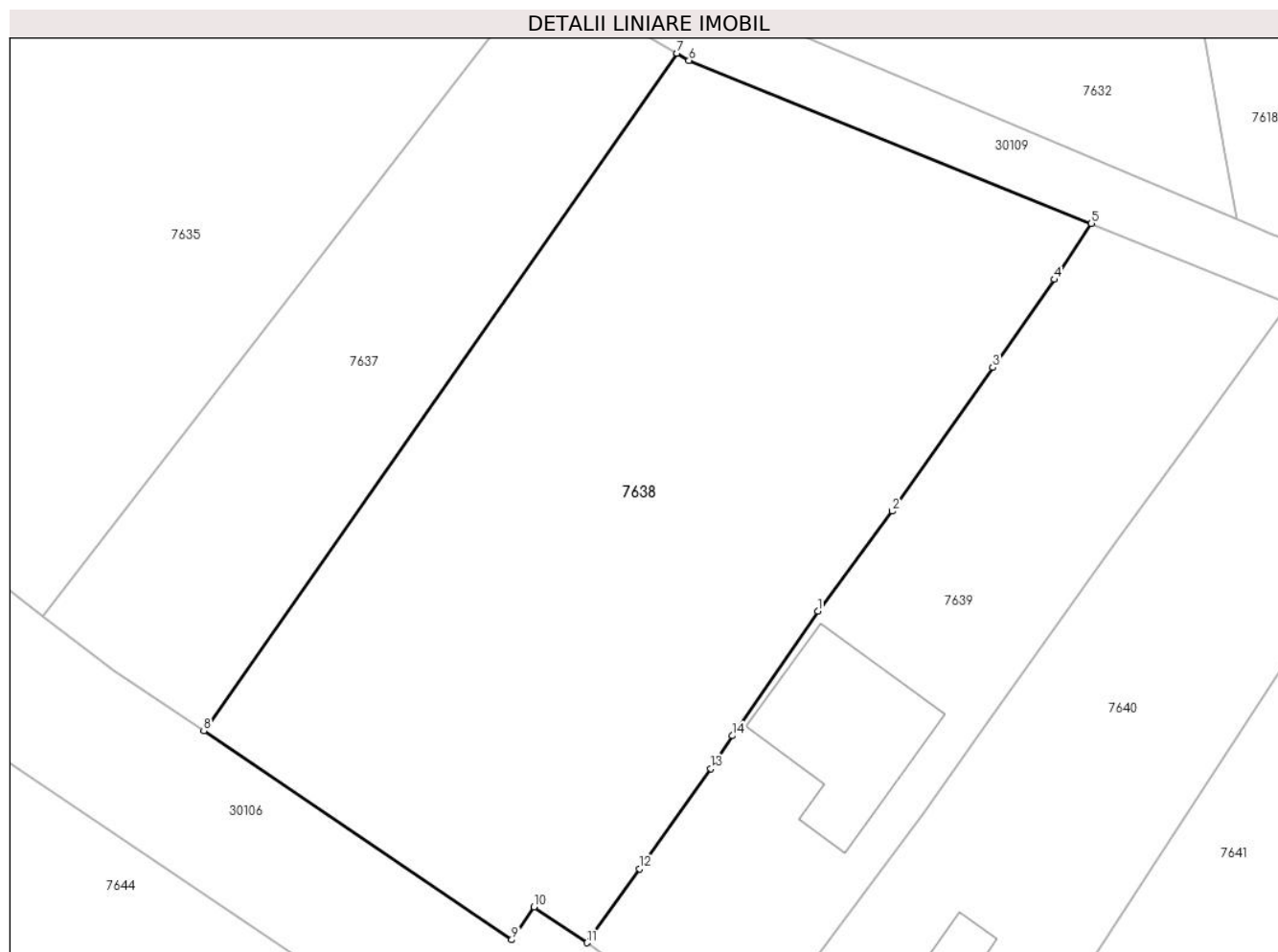
**C. Partea III. SARCINI .**

Inscrieri privind dezmembramintele dreptului de proprietate, drepturi reale de garanție și sarcini	Referințe
NU SUNT	

**Teren**

Nr cadastral	Suprafața (mp)*	Observații / Referințe
21596	1.654	

\* Suprafața este determinată în planul de proiecție Stereo 70.



**Date referitoare la teren**

Crt	Categorie folosință	Intravilan	Suprafața (mp)	Tarla	Parcelă	Nr. topo	Observații / Referințe
1	arabil	DA	1.654	41	218/2	-	

**Lungime Segmente**

1) Valorile lungimilor segmentelor sunt obținute din proiecție în plan.

Punct început	X / Y	Punct sfârșit	X / Y	Lungime segment (** (m)
1	573.626,714 375.993,979	2	573.631,639 376.000,575	8.232
2	573.631,639 376.000,575	3	573.638,279 376.010,078	11.593
3	573.638,279 376.010,078	4	573.642,343 376.015,9	7.1
4	573.642,343 376.015,9	5	573.644,809 376.019,601	4.447
5	573.644,809 376.019,601	6	573.618,183 376.030,366	28.72



Punct început	X / Y	Punct sfârșit	X / Y	Lungime segment (** (m)
6	573.618,183 376.030,366	7	573.617,398 376.030,852	0.923
7	573.617,398 376.030,852	8	573.586,091 375.986,046	54.66
8	573.586,091 375.986,046	9	573.606,459 375.972,245	24.603
9	573.606,459 375.972,245	10	573.607,939 375.974,425	2.635
10	573.607,939 375.974,425	11	573.611,437 375.972,05	4.228
11	573.611,437 375.972,05	12	573.614,929 375.976,94	6.009
12	573.614,929 375.976,94	13	573.619,637 375.983,564	8.127
13	573.619,637 375.983,564	14	573.621,058 375.985,736	2.596
14	573.621,058 375.985,736	1	573.626,714 375.993,979	9.997

\*\* Lungimile segmentelor sunt determinate în planul de proiecție Stereo 70 și sunt rotunjite la 1 milimetru.

\*\*\* Distanța dintre puncte este formată din segmente cumulate ce sunt mai mici decât valoarea 1 milimetru.



**DATE DESPRE IMOBILUL NR. 7639**

Oficiul de Cadastru și Publicitate Imobiliară PRAHOVA  
Biroul de Cadastru și Publicitate Imobiliară Ploiești

**A. Partea I. Descrierea imobilului**

TEREN Intravilan

Nr. CF vechi:4472

Nr. cadastral vechi:11206

Adresa: Loc. Târgșoru Vechi, Str Narciselor, Jud. Prahova

Nr. Crt	Nr cadastral Nr. topografic	Suprafața* (mp)	Observații / Referințe
A1	21598	792	Sector cadastral:58 Teren imprejmuit;

**Construcții**

Crt	Nr cadastral Nr. topografic	Adresa	Observații / Referințe
A1.1		Loc. Târgșoru Vechi, Str Narciselor, Jud. Prahova	Nr. niveluri:2; S. construita la sol:97 mp; S. construita desfasurata:194 mp; Cladire de locuit, regim inaltime P+1

**B. Partea II. Proprietari și acte**

Inscrieri privitoare la dreptul de proprietate și alte drepturi reale		Referințe
<b>22818 / 03/04/2008</b>		
Act Notarial nr. 2096, din 02/04/2008 emis de NP IVAN CONSTANTIN;		
B0	Se infiintează cartea funciara nr. 4472 a unitatii administrativ teritoriale Târgșoru Vechi , care cuprinde imobilul cu numarul cadastral 11206 descris la PI/A+1, rezultat din dezmembrarea imobilului cu numarul cadastral 11052 din cartea funciara nr. 4102 a aceleiasi unitati administrativ teritoriale.	A1
<b>970 / 11/01/2011</b>		
Act Administrativ nr. 179, din 10/01/2011 emis de PRIMARIA TIRGȘORU VECHI;		
B6	se noteaza adeverinta nr. 179/10.01.2011 emisa de Primaria Tirgșoru Vechi in sensul ca imobilul este situat in intravilan conform PUG nr. 4/13968 aprobat prin Avizul nr. 835/2000 si a HCL nr. 2/2000	A1
<b>44977 / 22/03/2024</b>		
Act Notarial nr. 1458, din 21/03/2024 emis de NP Ivan Constantin;		
B7	Intabulare, drept de PROPRIETATEcumpărare ca bun comun, dobandit prin Conventie, cota actuala 1/1, cota initiala 1/1 1) ROTARU DANIEL-MARIUS 2) ROTARU MĂDĂLINA GEANINA	A1
/		
Act Administrativ nr. 14456, din 13/09/2024 emis de PRIMĂRIA COMUNEI TÂRGȘORU VECHI (în baza art. 12, alin. 16 din Legea 7);		
B8	Intabulare, drept de PROPRIETATE, dobandit prin Lege, cota actuala 1/1, cota initiala 1/1 1) ROTARU DANIEL-MARIUS 2) ROTARU MĂDĂLINA GEANINA	A1.1

**C. Partea III. SARCINI .**

Inscrieri privind dezmembramintele dreptului de proprietate, drepturi reale de garanție și sarcini	Referințe
NU SUNT	

**Teren**

Nr cadastral	Suprafața (mp)*	Observații / Referințe
21598	792	

\* Suprafața este determinată în planul de proiecție Stereo 70.



**Date referitoare la teren**

Crt	Categorie folosință	Intravilan	Suprafața (mp)	Tarla	Parcelă	Nr. topo	Observații / Referințe
1	curți constructii	DA	351	41	218/2	-	
2	arabil	DA	441	41	218/2	-	

**Date referitoare la construcții**

Crt	Număr	Destinație construcție	Supraf. (mp)	Situație juridică	Observații / Referințe
A1.1		construcții de locuințe	97	Cu acte	Nr. niveluri:2; S. construita la sol:97 mp; S. construita desfasurata:194 mp; Cladire de locuit, regim inaltime P+1

**Lungime Segmente**

1) Valorile lungimilor segmentelor sunt obținute din proiecție în plan.

Punct început	X / Y	Punct sfârșit	X / Y	Lungime segment (** (m)
1	573.626,714 375.993,979	2	573.621,058 375.985,736	9.997
2	573.621,058 375.985,736	3	573.619,637 375.983,564	2.596

Punct început	X / Y	Punct sfârșit	X / Y	Lungime segment (** (m)
3	573.619,637 375.983,564	4	573.614,929 375.976,94	8.127
4	573.614,929 375.976,94	5	573.611,437 375.972,05	6.009
5	573.611,437 375.972,05	6	573.617,184 375.967,922	7.076
6	573.617,184 375.967,922	7	573.621,609 375.964,49	5.6
7	573.621,609 375.964,49	8	573.633,756 375.980,695	20.252
8	573.633,756 375.980,695	9	573.637,791 375.986,368	6.962
9	573.637,791 375.986,368	10	573.646,476 375.998,578	14.984
10	573.646,476 375.998,578	11	573.651,466 376.005,45	8.493
11	573.651,466 376.005,45	12	573.657,87 376.014,27	10.9
12	573.657,87 376.014,27	13	573.644,809 376.019,601	14.107
13	573.644,809 376.019,601	14	573.642,343 376.015,9	4.447
14	573.642,343 376.015,9	15	573.638,279 376.010,078	7.1
15	573.638,279 376.010,078	16	573.631,639 376.000,575	11.593
16	573.631,639 376.000,575	1	573.626,714 375.993,979	8.232

\*\* Lungimile segmentelor sunt determinate în planul de proiecție Stereo 70 și sunt rotunjite la 1 milimetru.

\*\*\* Distanța dintre puncte este formată din segmente cumulate ce sunt mai mici decât valoarea 1 milimetru.



**DATE DESPRE IMOBILUL NR. 7640**

Oficiul de Cadastru și Publicitate Imobiliară PRAHOVA  
Biroul de Cadastru și Publicitate Imobiliară Ploiești

**A. Partea I. Descrierea imobilului**

TEREN Intravilan

Nr. CF vechi:4471

Nr. cadastral vechi:11205

Adresa: Loc. Târgșoru Vechi, Str Narciselor, Jud. Prahova

Nr. Crt	Nr cadastral Nr. topografic	Suprafața* (mp)	Observații / Referințe
A1	21597	891	Sector cadastral:58 Teren imprejmuit;

**Construcții**

Crt	Nr cadastral Nr. topografic	Adresa	Observații / Referințe
A1.1		Loc. Târgșoru Vechi, Str Narciselor, Jud. Prahova	Nr. niveluri:1; S. construita la sol:76 mp; S. construita desfasurata:76 mp; Cladire de locuit, regim inaltime P

**B. Partea II. Proprietari și acte**

Inscrieri privitoare la dreptul de proprietate și alte drepturi reale	Referințe
<b>22818 / 03/04/2008</b>	
Act Notarial nr. 2096, din 02/04/2008 emis de NP IVAN CONSTANTIN;	
B0	Se infiintează cartea funciara nr. 4471 a unitatii administrativ teritoriale Târgșoru Vechi , care cuprinde imobilul cu numarul cadastral 11205 descris la PI/A+1, rezultat din dezmembrarea imobilului cu numarul cadastral 11052 din cartea funciara nr. 4102 a aceleiasi unitati administrativ teritoriale.
Act Administrativ nr. 69485, din 24/11/1997 emis de COM.JUD.PRAHOVA (certificat mostenitor nr.102/04.03.2004 emis de NP IVAN C.);	
B2	Intabulare, drept de PROPRIETATE, dobandit prin Reconstituire, cota actuala 1/1, cota initiala 1/1 1) <b>MATEI NICULINA</b> , mostenire 2) <b>VLADUCA STEFANIA</b> , mostenire 3) <b>ION CONSTANTA</b> , mostenire 4) <b>SOARE MARIA</b> , (reconstituire)
<b>18132 / 24/02/2016</b>	
Act Normativ nr. 17, din 07/03/2014 emis de Parlamentul Romaniei;	
B3	se noteaza faptul ca imobilul se afla sub incidenta art.3 (alin.1) din Legea nr.17/2014
/	
Act Administrativ nr. 14456, din 13/09/2024 emis de PRIMĂRIA COMUNEI TÂRGȘORU VECHI (în baza art. 12, alin. 16 din Legea 7);	
B4	Intabulare, drept de PROPRIETATE, dobandit prin Lege, cota actuala 1/1, cota initiala 1/1 1) <b>MATEI NICULINA</b> , mostenire 2) <b>VLADUCA STEFANIA</b> , mostenire 3) <b>ION CONSTANTA</b> , mostenire 4) <b>SOARE MARIA</b> , (reconstituire)

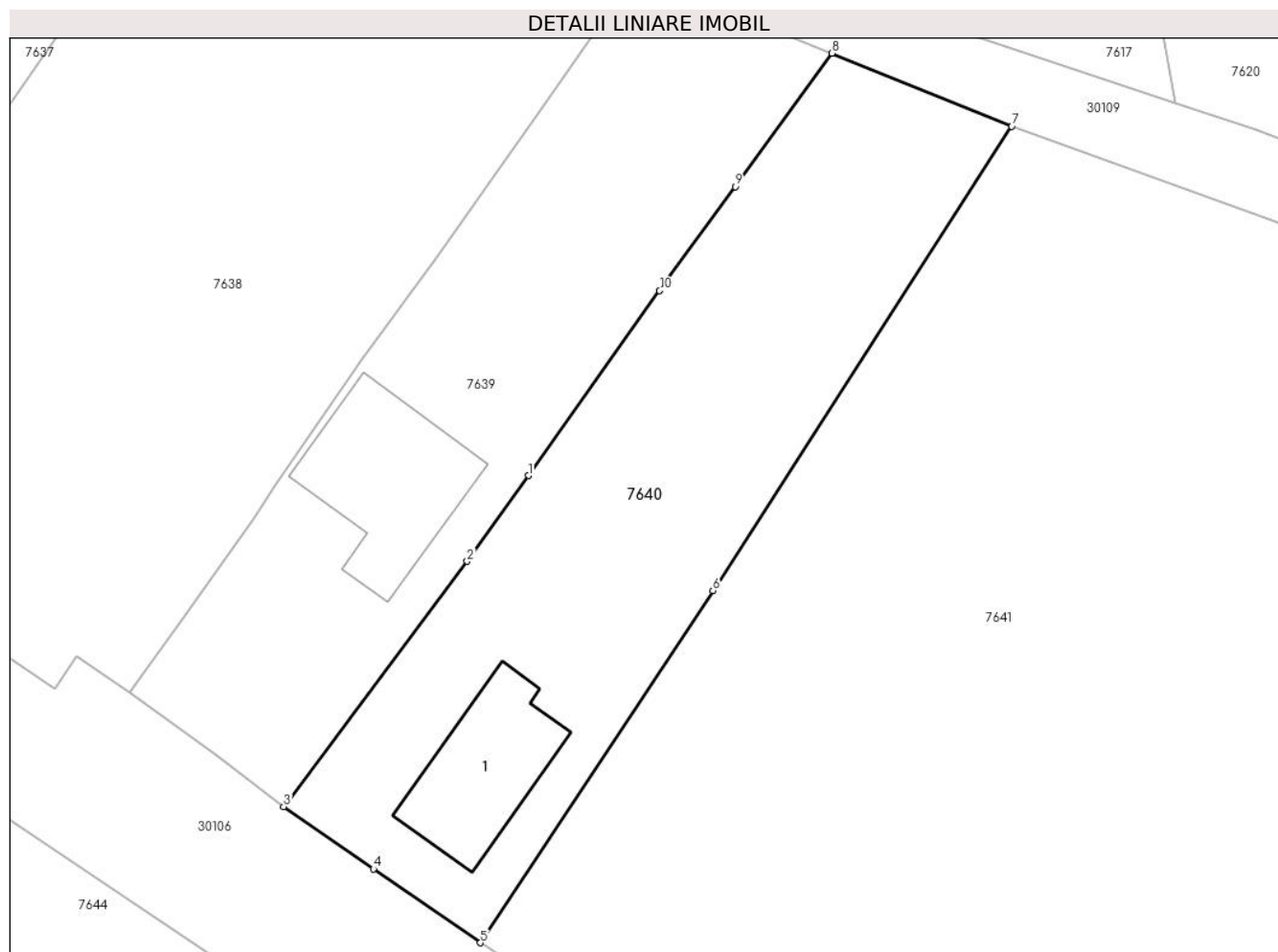
**C. Partea III. SARCINI .**

Inscrieri privind dezmembramintele dreptului de proprietate, drepturi reale de garanție și sarcini	Referințe
NU SUNT	

### Teren

Nr cadastral	Suprafața (mp)*	Observații / Referințe
21597	891	

\* Suprafața este determinată în planul de proiecție Stereo 70.



### Date referitoare la teren

Crt	Categorie folosință	Intravilan	Suprafața (mp)	Tarla	Parcelă	Nr. topo	Observații / Referințe
1	curți constructii	DA	414	41	218/2	-	
2	arabil	DA	478	41	218/2	-	

### Date referitoare la construcții

Crt	Număr	Destinație construcție	Supraf. (mp)	Situație juridică	Observații / Referințe
A1.1		construcții de locuințe	76	Cu acte	Nr. niveluri:1; S. construita la sol:76 mp; S. construita desfasurata:76 mp; Cladire de locuit, regim inaltime P

### Lungime Segmente

1) Valorile lungimilor segmentelor sunt obținute din proiecție în plan.

Punct început	X / Y	Punct sfârșit	X / Y	Lungime segment (** (m)
1	573.637,791 375.986,368	2	573.633,756 375.980,695	6.962
2	573.633,756 375.980,695	3	573.621,609 375.964,49	20.252



Punct început	X / Y	Punct sfârșit	X / Y	Lungime segment (** (m)
3	573.621,609 375.964,49	4	573.627,551 375.960,38	7.225
4	573.627,551 375.960,38	5	573.634,613 375.955,493	8.588
5	573.634,613 375.955,493	6	573.649,993 375.978,771	27.9
6	573.649,993 375.978,771	7	573.669,751 376.009,451	36.492
7	573.669,751 376.009,451	8	573.657,87 376.014,27	12.821
8	573.657,87 376.014,27	9	573.651,466 376.005,45	10.9
9	573.651,466 376.005,45	10	573.646,476 375.998,578	8.493
10	573.646,476 375.998,578	1	573.637,791 375.986,368	14.984

\*\* Lungimile segmentelor sunt determinate în planul de proiecție Stereo 70 și sunt rotunjite la 1 milimetru.

\*\*\* Distanța dintre puncte este formată din segmente cumulate ce sunt mai mici decât valoarea 1 milimetru.



**DATE DESPRE IMOBILUL NR. 7641**

Oficiul de Cadastru și Publicitate Imobiliară PRAHOVA  
Biroul de Cadastru și Publicitate Imobiliară Ploiești

**A. Partea I. Descrierea imobilului**

TEREN Intravilan

Adresa: Loc. Târgsoru Vechi, Jud. Prahova

Nr. Crt	Nr cadastral Nr. topografic	Suprafața* (mp)	Observații / Referințe
A1		3.700	Sector cadastral:58 Teren neimprejmit;

**B. Partea II. Proprietari și acte**

Inscrieri privitoare la dreptul de proprietate și alte drepturi reale		Referințe
/		
Act Administrativ nr. 213179, din 09/01/2018 emis de CJSDPAT PRAHOVA;		
B1	Intabulare, drept de PROPRIETATE, dobandit prin Reconstituire, cota actuala 1/1, cota initiala 1/1	A1
	1) ANDREI GHERGHINA 2) PANAIT ANA 3) TUDOR MARIA 4) TUDOR ELENA 5) SIMIONESCU GEORGETA-GABRIELA	

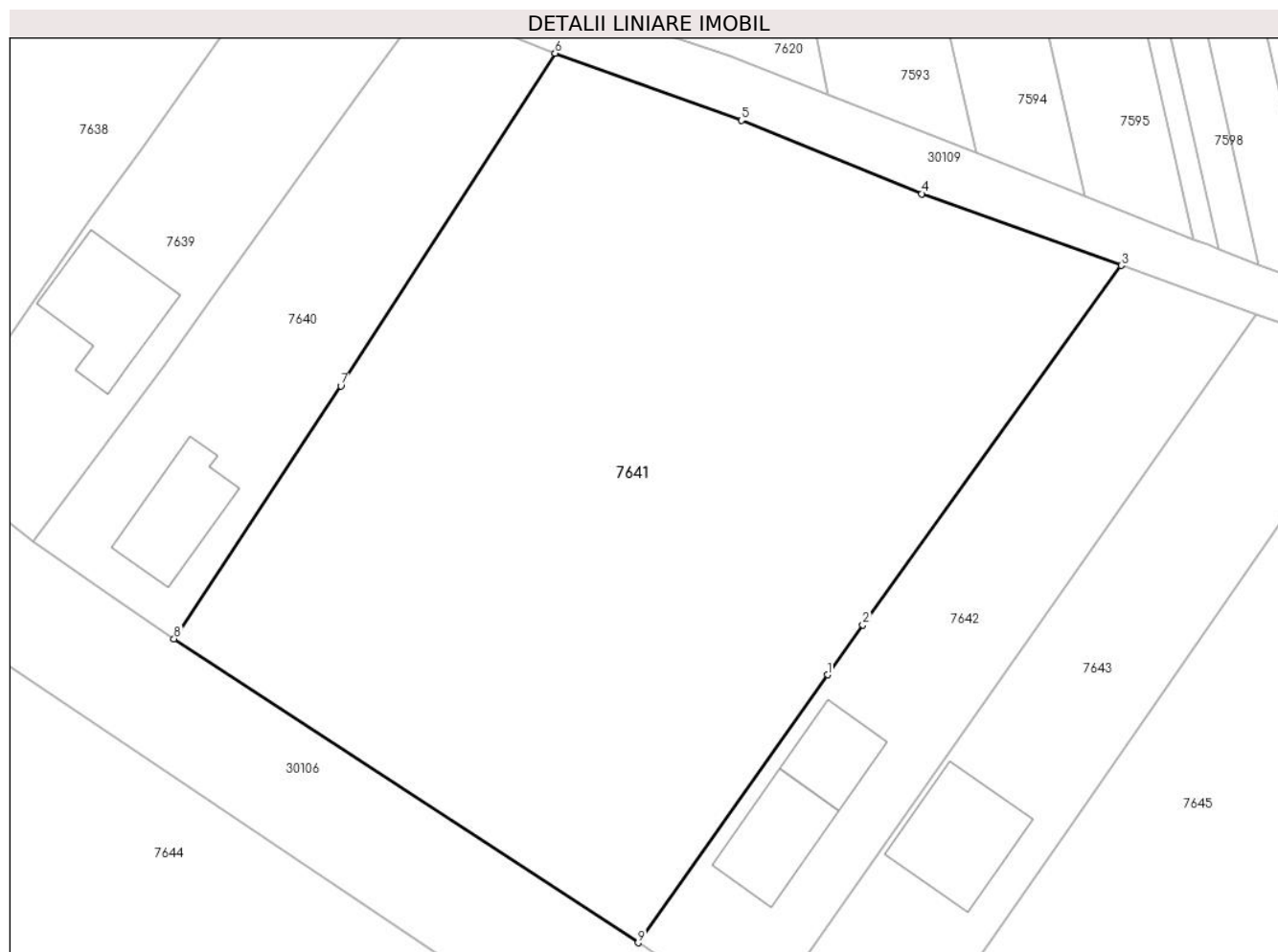
**C. Partea III. SARCINI .**

Inscrieri privind dezmembramintele dreptului de proprietate, drepturi reale de garanție și sarcini	Referințe
NU SUNT	

### Teren

Nr cadastral	Suprafața (mp)*	Observații / Referințe
	3.700	

\* Suprafața este determinată în planul de proiecție Stereo 70.



### Date referitoare la teren

Crt	Categorie folosință	Intra vilan	Suprafața (mp)	Tarla	Parcelă	Nr. topo	Observații / Referințe
1	arabil	DA	3.700	41	218/3	-	

### Lungime Segmente

1) Valorile lungimilor segmentelor sunt obținute din proiecție în plan.

Punct început	X / Y	Punct sfârșit	X / Y	Lungime segment (** (m)
1	573.694,881 375.952,169	2	573.698,137 375.956,771	5.637
2	573.698,137 375.956,771	3	573.721,967 375.989,885	40.797
3	573.721,967 375.989,885	4	573.703,57 375.996,495	19.548
4	573.703,57 375.996,495	5	573.686,924 376.003,256	17.967
5	573.686,924 376.003,256	6	573.669,751 376.009,451	18.256

Punct început	X / Y	Punct sfârșit	X / Y	Lungime segment (** (m)
6	573.669,751 376.009,451	7	573.649,993 375.978,771	36.492
7	573.649,993 375.978,771	8	573.634,613 375.955,493	27.9
8	573.634,613 375.955,493	9	573.677,407 375.927,467	51.155
9	573.677,407 375.927,467	1	573.694,881 375.952,169	30.258

\*\* Lungimile segmentelor sunt determinate în planul de proiecție Stereo 70 și sunt rotunjite la 1 milimetru.

\*\*\* Distanța dintre puncte este formată din segmente cumulate ce sunt mai mici decât valoarea 1 milimetru.



**DATE DESPRE IMOBILUL NR. 7642**

Oficiul de Cadastru și Publicitate Imobiliară PRAHOVA  
Biroul de Cadastru și Publicitate Imobiliară Ploiești

**A. Partea I. Descrierea imobilului**

TEREN Intravilan

Adresa: Loc. Târgșoru Vechi, Str Narciselor, Jud. Prahova

Nr. Crt	Nr cadastral Nr. topografic	Suprafața* (mp)	Observații / Referințe
A1	24476	Din acte: 1.009 Masurata: 1.029	Sector cadastral:58 Teren imprejmuit;

**Construcții**

Crt	Nr cadastral Nr. topografic	Adresa	Observații / Referințe
A1.1	24476-C1	Loc. Târgșoru Vechi, Str Narciselor, Jud. Prahova	Nr. niveluri:2; S. construita la sol:73 mp; S. construita desfasurata:147 mp; LOCUINTA (P+E), AN 2020
A1.2	24476-C2	Loc. Târgșoru Vechi, Str Narciselor, Jud. Prahova	Nr. niveluri:1; S. construita la sol:52 mp; S. construita desfasurata:52 mp; ANEXA PARTER, AN 2020

**B. Partea II. Proprietari și acte**

Inscrieri privitoare la dreptul de proprietate și alte drepturi reale		Referințe
<b>111205 / 05/12/2016</b>		
Act Notarial nr. 3156, din 17/11/2016 emis de NP Meirosu Mihai Gabriel;		
B4	Intabulare, drept de PROPRIETATE cumparare ca bun propriu, dobandit prin Conventie, cota actuala 1/1, cota initiala 1/1 1) STAN MIHAI	A1
B5	se noteaza pactul comisoriu si interdictiile de instrainare si grtevare 1) COMUNA TIRGȘORU VECHI, CIF:999999999999	A1
<b>56792 / 10/04/2024</b>		
Act Administrativ nr. seria C.10 nr. 120550, din 17/11/2019 emis de S.P.C.L.E.P TÂRGȘORU VECHI;		
B6	se respinge cererea privind notarea calității de bun comun a imobilului înscris în prezenta carte funciară întrucat acesta a fost dobandit ca bun propriu anterior încheierii căsătoriei	A1
<b>101968 / 09/07/2024</b>		
Act Administrativ nr. 10055, din 01/07/2024 emis de PRIMĂRIA COMUNEI TÂRGȘORU VECHI (act administrativ nr 324 din 21.09.2017, emis de PRIMĂRIA COMUNEI TÂRGȘORU VECHI; act administrativ nr 9031 din 12.06.2024, emis de PRIMĂRIA COMUNEI TÂRGȘORU VECHI);		
B7	se actualizează informațiile cadastrale în sensul că adresa actuală a imobilului este „Comuna Târgșoru Vechi, Sat Târgșoru Vechi, Str. Narciselor, nr. 17, județul Prahova,„	A1, A1.1, A1.2
B8	se actualizează informațiile cadastrale, conform documentației tehnice avizate, în sensul schimbării categoriei de folosință al imobilului din 'arabil' în 'curți construcții' (pentru suprafața de 450 mp)	A1
B9	Intabulare, drept de PROPRIETATE, dobandit prin Construire, cota actuala 1/1, cota initiala 1/1 1) STAN MIHAI	A1.1, A1.2

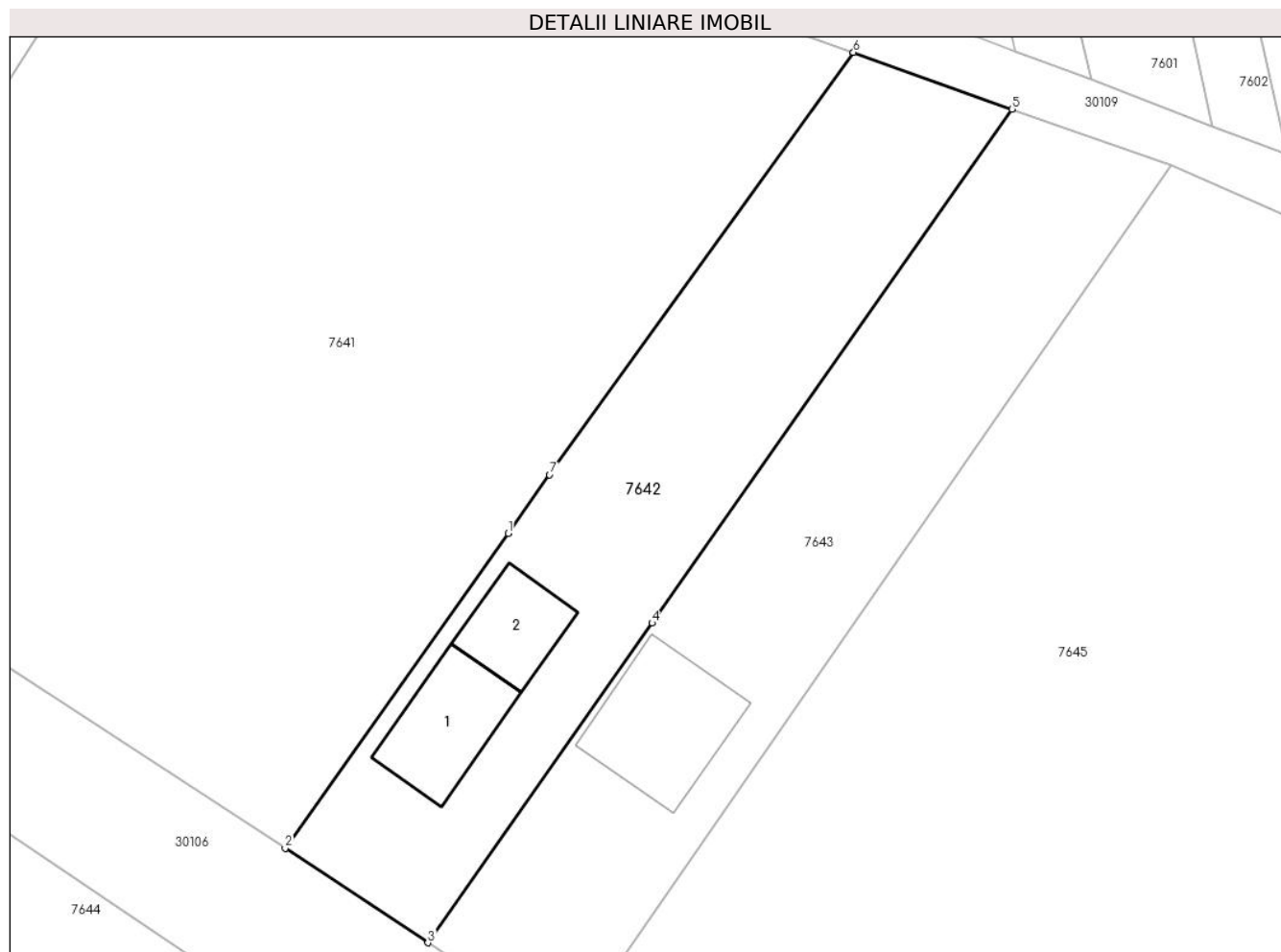
**C. Partea III. SARCINI**

Inscrieri privind dezmembramentele dreptului de proprietate, drepturi reale de garanție și sarcini		Referințe
<b>111205 / 05/12/2016</b>		
Act Notarial nr. 3156, din 17/11/2016 emis de NP Meirosu Mihai Gabriel;		
C2	Intabulare, drept de IPOTECA LEGALA, Valoare:7668.4 EUR (reprezentand rest pret) 1) COMUNA TIRGȘORU VECHI, CIF:999999999999	A1

### Teren

Nr cadastral	Suprafața (mp)*	Observații / Referințe
24476	Din acte: 1.009 Masurata: 1.029	

\* Suprafața este determinată în planul de proiecție Stereo 70.



### Date referitoare la teren

Crt	Categorie folosință	Intra vilan	Suprafața (mp)	Tarla	Parcelă	Nr. topo	Observații / Referințe
1	curți constructii	DA	406	41	218/4	-	
2	arabil	DA	623	41	218/4	-	

### Date referitoare la construcții

Crt	Număr	Destinație construcție	Supraf. (mp)	Situație juridică	Observații / Referințe
A1.1	24476-C1	construcții de locuințe	73	Cu acte	Nr. niveluri:2; S. construita la sol:73 mp; S. construita desfasurata:147 mp; LOCUINTA (P+E), AN 2020
A1.2	24476-C2	construcții anexa	52	Cu acte	Nr. niveluri:1; S. construita la sol:52 mp; S. construita desfasurata:52 mp; ANEXA PARTER, AN 2020

### Lungime Segmente

1) Valorile lungimilor segmentelor sunt obținute din proiecție în plan.

Punct început	X / Y	Punct sfârșit	X / Y	Lungime segment (** (m)
1	573.694,881 375.952,169	2	573.677,407 375.927,467	30.258



Punct început	X / Y	Punct sfârșit	X / Y	Lungime segment (** (m)
2	573.677,407 375.927,467	3	573.688,598 375.920,07	13.415
3	573.688,598 375.920,07	4	573.706,179 375.945,134	30.615
4	573.706,179 375.945,134	5	573.734,421 375.985,421	49.2
5	573.734,421 375.985,421	6	573.721,967 375.989,885	13.23
6	573.721,967 375.989,885	7	573.698,137 375.956,771	40.797
7	573.698,137 375.956,771	1	573.694,881 375.952,169	5.637

\*\* Lungimile segmentelor sunt determinate în planul de proiecție Stereo 70 și sunt rotunjite la 1 milimetru.

\*\*\* Distanța dintre puncte este formată din segmente cumulate ce sunt mai mici decât valoarea 1 milimetru.



**DATE DESPRE IMOBILUL NR. 7643**

Oficiul de Cadastru și Publicitate Imobiliară PRAHOVA  
Biroul de Cadastru și Publicitate Imobiliară Ploiești

**A. Partea I. Descrierea imobilului**

TEREN Intravilan

Adresa: Loc. Târgșoru Vechi, Str Narciselor, Jud. Prahova

Nr. Crt	Nr cadastral Nr. topografic	Suprafața* (mp)	Observații / Referințe
A1	24477	1.059	Sector cadastral:58 Teren imprejmuit;

**Construcții**

Crt	Nr cadastral Nr. topografic	Adresa	Observații / Referințe
A1.1		Loc. Târgșoru Vechi, Str Narciselor, Jud. Prahova	Nr. niveluri:2; S. construita la sol:99 mp; S. construita desfasurata:198 mp; Cladire de locuit, regim inaltime P+1

**B. Partea II. Proprietari și acte**

Inscrieri privitoare la dreptul de proprietate și alte drepturi reale		Referințe
<b>68373 / 30/06/2015</b>		
Act Notarial nr. 1714, din 25/06/2015 emis de NP MEIROSU MIHAI GABRIEL;		
B1	Se infiinteaza cartea funciara 24477 a imobilului cu numarul cadastral 24477/Târgșoru Vechi, rezultat din dezmembrarea imobilului cu numarul cadastral 24137 inscris in cartea funciara 24137;	A1
Act Administrativ nr. 005384, din 03/04/2012 emis de OCPI PH;		
B3	se noteaza din oficiu propunerea de dezmembrare a imobilului	A1
<i>OBSERVATII: pozitie transcrisa din CF 24137/Târgșoru Vechi, inscrisa prin incheierea nr. 17384 din 03/04/2012;</i>		
<b>43528 / 29/04/2016</b>		
Act Notarial nr. 1194, din 27/04/2016 emis de NP MEIROSU MIHAI GABRIEL;		
B4	Intabulare, drept de PROPRIETATEcumparare ca bun comun, dobandit prin Conventie, cota actuala 1/1, cota initiala 1/1 1) STAN DANIEL 2) STAN REBECA	A1
B5	se noteaza interdictia de instrainare si grevare, precum si pactul comisoriu 1) COMUNA TIRGȘORU VECHI, CIF:2845230	A1
/		
Act Administrativ nr. 14456, din 13/09/2024 emis de PRIMĂRIA COMUNEI TĂRGȘORU VECHI (în baza art. 12, alin. 16 din Legea 7);		
B6	Intabulare, drept de PROPRIETATE, dobandit prin Lege, cota actuala 1/1, cota initiala 1/1 1) STAN DANIEL 2) STAN REBECA	A1.1

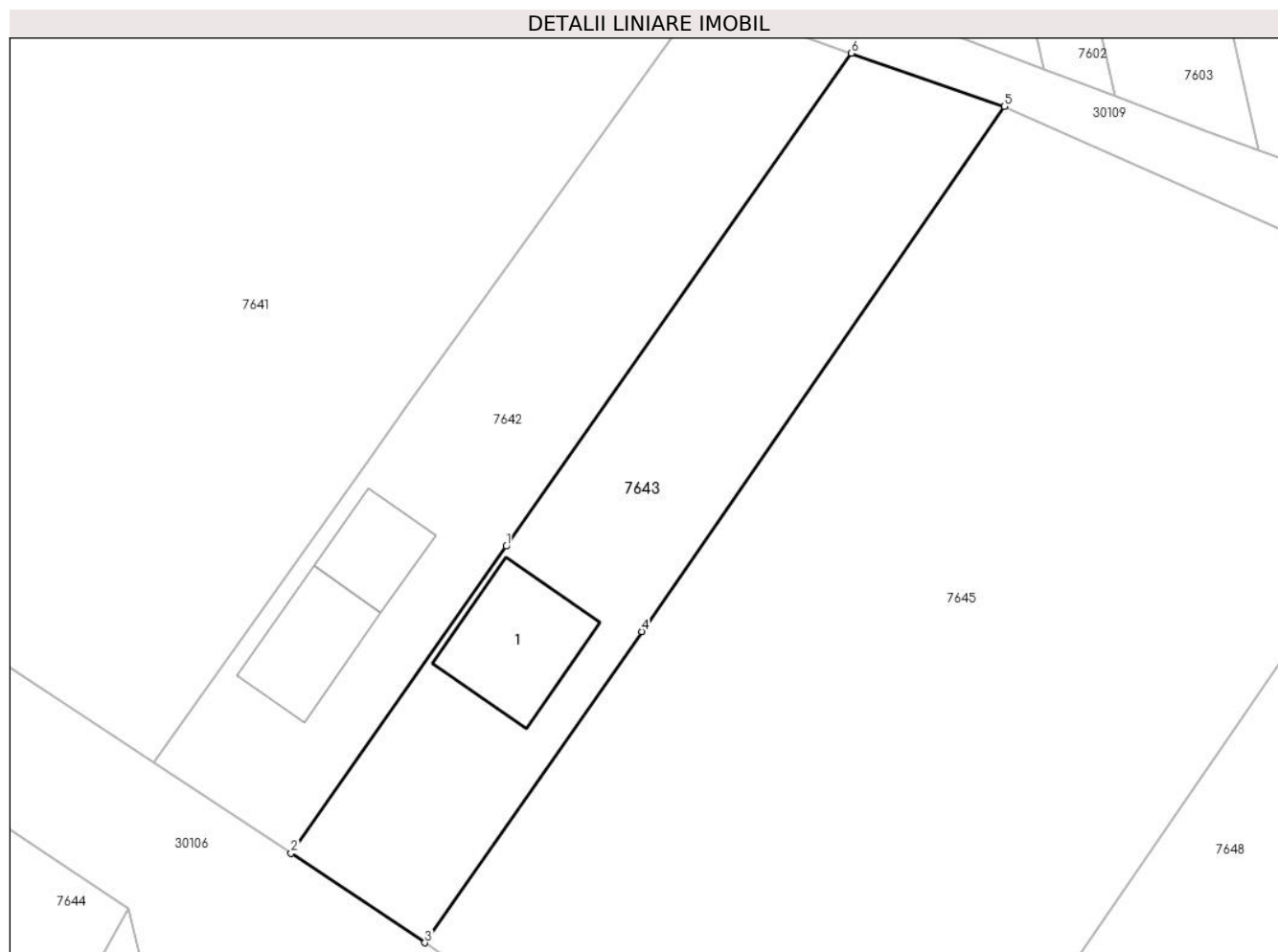
**C. Partea III. SARCINI**

Inscrieri privind dezmembramintele dreptului de proprietate, drepturi reale de garanție și sarcini		Referințe
<b>43528 / 29/04/2016</b>		
Act Notarial nr. 1194, din 27/04/2016 emis de NP MEIROSU MIHAI GABRIEL;		
C2	Intabulare, drept de IPOTECA LEGALA, Valoare:8092.7 EUR (reprezentand rest pret) 1) COMUNA TIRGȘORU VECHI, CIF:2845230	A1

### Teren

Nr cadastral	Suprafața (mp)*	Observații / Referințe
24477	1.059	

\* Suprafața este determinată în planul de proiecție Stereo 70.



### Date referitoare la teren

Crt	Categorie folosință	Intra vilan	Suprafața (mp)	Tarla	Parcelă	Nr. topo	Observații / Referințe
1	curți constructii	DA	404	41	218/4	-	
2	arabil	DA	654	41	218/4	-	

### Date referitoare la construcții

Crt	Număr	Destinație construcție	Supraf. (mp)	Situație juridică	Observații / Referințe
A1.1		construcții de locuințe	99	Cu acte	Nr. niveluri:2; S. construita la sol:99 mp; S. construita desfasurata:198 mp; Cladire de locuit, regim inaltime P+1

### Lungime Segmente

1) Valorile lungimilor segmentelor sunt obținute din proiecție în plan.

Punct început	X / Y	Punct sfârșit	X / Y	Lungime segment (** (m))
1	573.706,179 375.945,134	2	573.688,598 375.920,07	30.615
2	573.688,598 375.920,07	3	573.699,533 375.912,735	13.167

Punct început	X / Y	Punct sfârşit	X / Y	Lungime segment (** (m)
3	573.699,533 375.912,735	4	573.717,268 375.938,162	31.001
4	573.717,268 375.938,162	5	573.746,911 375.981,069	52.151
5	573.746,911 375.981,069	6	573.734,421 375.985,421	13.226
6	573.734,421 375.985,421	1	573.706,179 375.945,134	49.2

\*\* Lungimile segmentelor sunt determinate în planul de proiecție Stereo 70 și sunt rotunjite la 1 milimetru.

\*\*\* Distanța dintre puncte este formată din segmente cumulate ce sunt mai mici decât valoarea 1 milimetru.



**DATE DESPRE IMOBILUL NR. 7644**

Oficiul de Cadastru și Publicitate Imobiliară PRAHOVA  
Biroul de Cadastru și Publicitate Imobiliară Ploiești

**A. Partea I. Descrierea imobilului**

TEREN Intravilan

Adresa: Loc. Târgsoru Vechi, Str Lalelelor, Jud. Prahova

Nr. Crt	Nr cadastral Nr. topografic	Suprafața* (mp)	Observații / Referințe
A1	26068	Din acte: 11.100 Masurata: 4.078	Sector cadastral:57 Teren neimpregmuit;

**B. Partea II. Proprietari și acte**

Inscrieri privitoare la dreptul de proprietate și alte drepturi reale		Referințe
<b>157564 / 18/10/2023</b>		
Act Notarial nr. 1707, din 16/10/2023 emis de NP MEIROȘU CARMEN;		
B1	Se infiinteaza cartea funciara 26068 a imobilului cu numarul cadastral 26068 / UAT Târgsoru Vechi, rezultat din dezmembrarea imobilului cu numarul cadastral 26047 inscris in cartea funciara 26047;	A1
Act Administrativ nr. 69459, din 06/08/1997 emis de COMISIA JUDETEANA PRAHOVA;		
B2	Intabulare, drept de PROPRIETATE, dobandit prin Reconstituire, cota actuala 1/1, cota initiala 1/1 1) <b>PETRE FELICIA</b>	A1
<i>OBSERVATII: pozitie transcrisa din CF 26047/Târgsoru Vechi, inscrisa prin incheierea nr. 72964 din 28/10/2013;</i>		

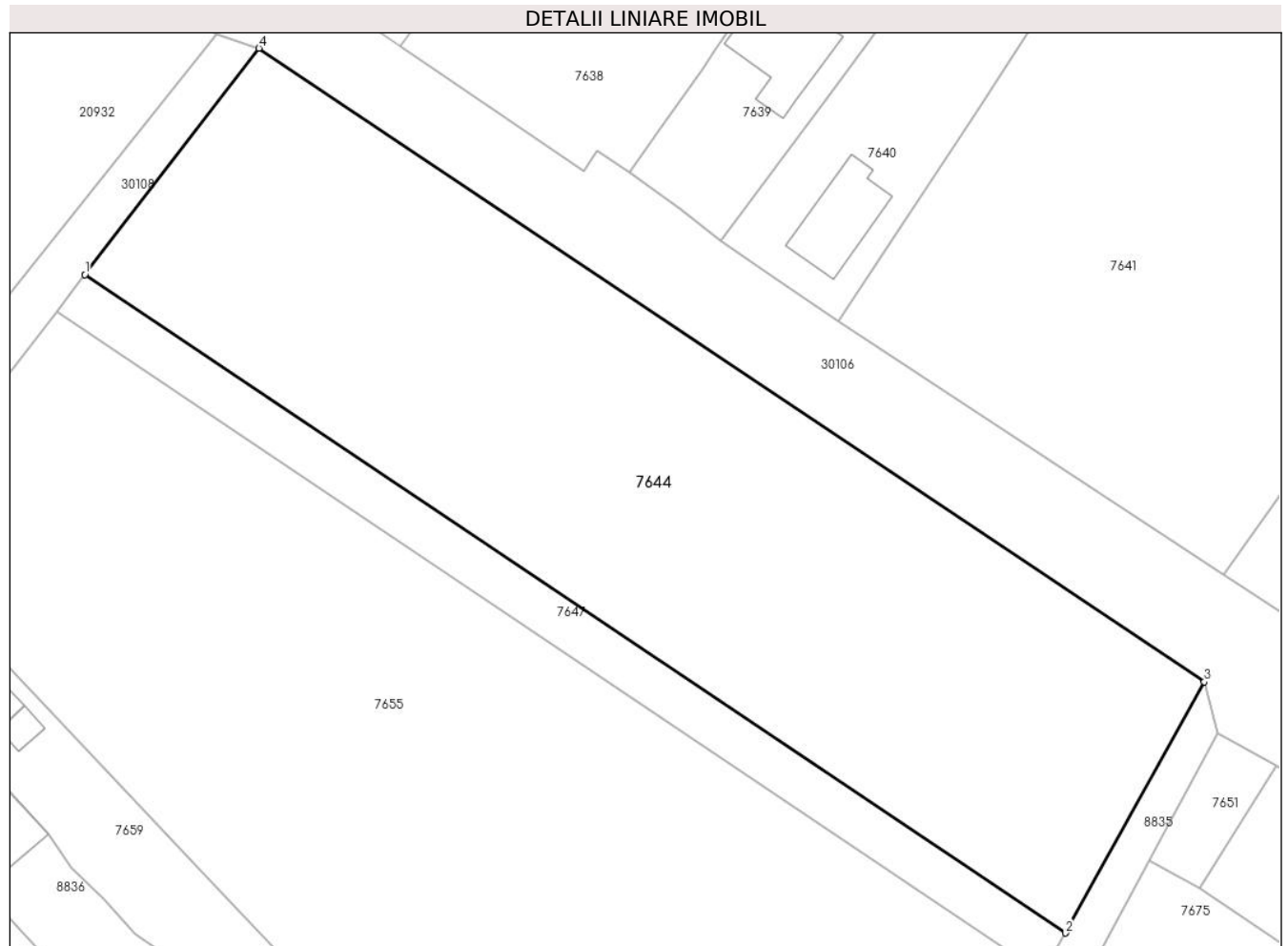
**C. Partea III. SARCINI .**

Inscrieri privind dezmembramintele dreptului de proprietate, drepturi reale de garanție și sarcini	Referințe
NU SUNT	

**Teren**

Nr cadastral	Suprafața (mp)*	Observații / Referințe
26068	Din acte: 11.100 Masurata: 4.078	

\* Suprafața este determinată în planul de proiecție Stereo 70.



**Date referitoare la teren**

Crt	Categorie folosință	Intravilan	Suprafața (mp)	Tarla	Parcelă	Nr. topo	Observații / Referințe
1	arabil	DA	4.078	44	229/169	-	

**Lungime Segmente**

1) Valorile lungimilor segmentelor sunt obținute din proiecție în plan.

Punct început	X / Y	Punct sfârșit	X / Y	Lungime segment (** (m)
1	573.551,0 375.960,706	2	573.659,872 375.887,641	131.117
2	573.659,872 375.887,641	3	573.675,276 375.915,514	31.846
3	573.675,276 375.915,514	4	573.570,342 375.985,827	126.313
4	573.570,342 375.985,827	1	573.551,0 375.960,706	31.705



**\*\* Lungimile segmentelor sunt determinate în planul de proiecție Stereo 70 și sunt rotunjite la 1 milimetru.**

**\*\*\* Distanța dintre puncte este formată din segmente cumulate ce sunt mai mici decât valoarea 1 milimetru.**



**DATE DESPRE IMOBILUL NR. 7645**

Oficiul de Cadastru și Publicitate Imobiliară PRAHOVA  
Biroul de Cadastru și Publicitate Imobiliară Ploiești

**A. Partea I. Descrierea imobilului**

TEREN Intravilan

Nr. CF vechi:1170(e:1170)

Nr. cadastral vechi:1628

Adresa: Loc. Târgșoru Vechi, Jud. Prahova

Nr. Crt	Nr cadastral Nr. topografic	Suprafața* (mp)	Observații / Referințe
A1	23059	Din acte: 4.100 Masurata: 3.879	Sector cadastral:58 Teren neimprejmit;

**B. Partea II. Proprietari și acte**

Inscrieri privitoare la dreptul de proprietate și alte drepturi reale	Referințe
<b>21985 / 27/07/2006</b>	
Act Notarial nr. 1124, din 26/07/2006 emis de NP ONUTU CASIOARA;	
B3	A1
Intabulare, drept de PROPRIETATE cumparare, dobandit prin Conventie, cota actuala 1/1, cota initiala 1/1	
1) DINCA NICULAE	
2) DINCA CONSTANTA	

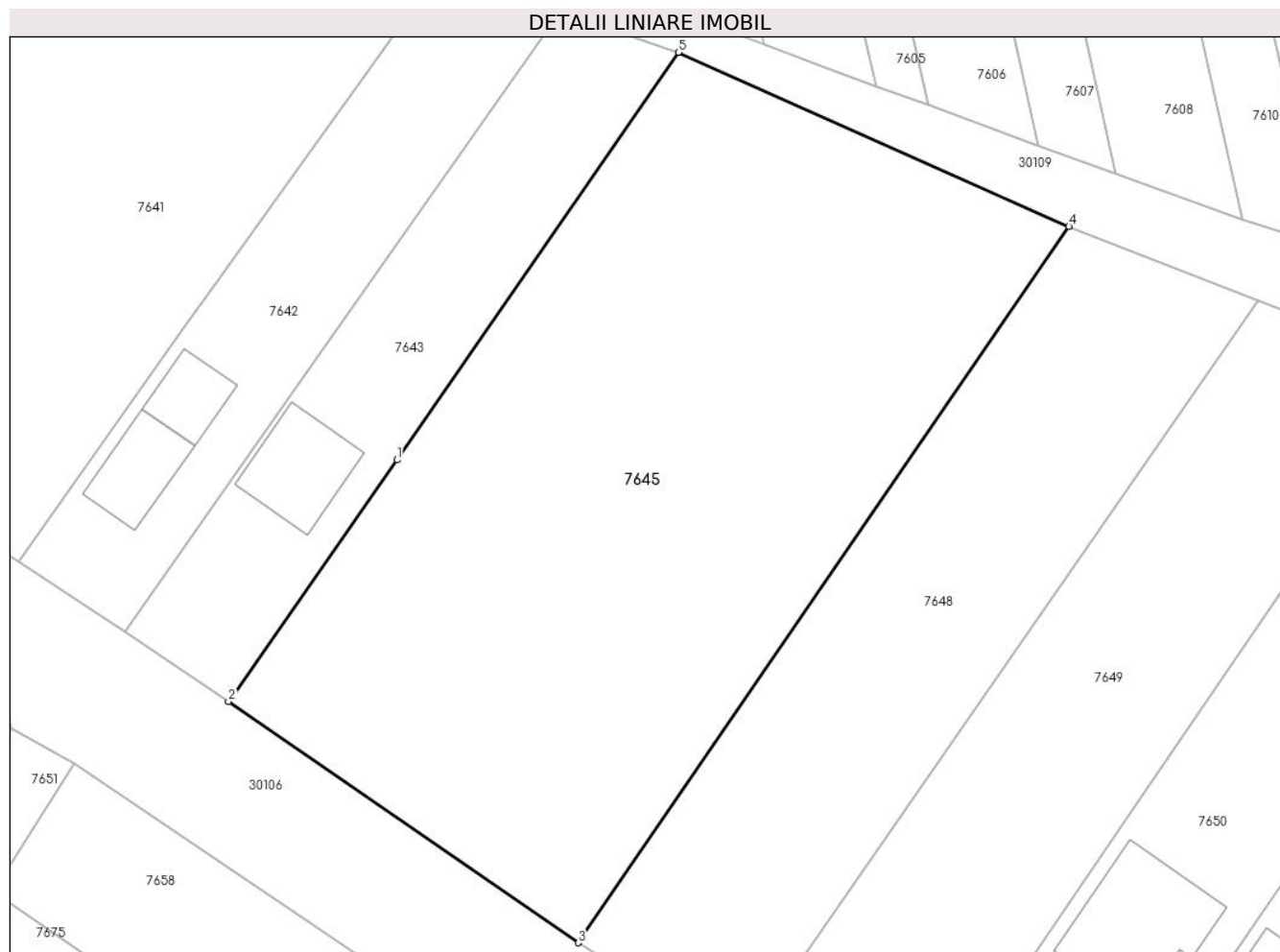
**C. Partea III. SARCINI .**

Inscrieri privind dezmembramintele dreptului de proprietate, drepturi reale de garanție și sarcini	Referințe
NU SUNT	

**Teren**

Nr cadastral	Suprafața (mp)*	Observații / Referințe
23059	Din acte: 4.100 Masurata: 3.879	

\* Suprafața este determinată în planul de proiecție Stereo 70.



**Date referitoare la teren**

Crt	Categorie folosință	Intra vilan	Suprafața (mp)	Tarla	Parcelă	Nr. topo	Observații / Referințe
1	arabil	DA	3.879	41	A 218/5	-	

**Lungime Segmente**

1) Valorile lungimilor segmentelor sunt obținute din proiecție în plan.

Punct început	X / Y	Punct sfârșit	X / Y	Lungime segment (** (m)
1	573.717,268 375.938,162	2	573.699,533 375.912,735	31.001
2	573.699,533 375.912,735	3	573.736,339 375.887,337	44.718
3	573.736,339 375.887,337	4	573.788,01 375.962,73	91.4
4	573.788,01 375.962,73	5	573.746,911 375.981,069	45.005
5	573.746,911 375.981,069	1	573.717,268 375.938,162	52.151

**\*\* Lungimile segmentelor sunt determinate în planul de proiecție Stereo 70 și sunt rotunjite la 1 milimetru.**

**\*\*\* Distanța dintre puncte este formată din segmente cumulate ce sunt mai mici decât valoarea 1 milimetru.**



**DATE DESPRE IMOBILUL NR. 7646**

Oficiul de Cadastru și Publicitate Imobiliară PRAHOVA  
Biroul de Cadastru și Publicitate Imobiliară Ploiești

**A. Partea I. Descrierea imobilului**

TEREN Extravilan

Adresa: Jud. Prahova

Nr. Crt	Nr cadastral Nr. topografic	Suprafața* (mp)	Observații / Referințe
A1		1.330	Sector cadastral:58 Teren neimprejmuit;

**B. Partea II. Proprietari și acte**

Inscrieri privitoare la dreptul de proprietate și alte drepturi reale		Referințe
/		
Act Normativ nr. 7, din 13/03/1996 emis de PARLAMENTUL ROMANIEI;		
B1	Inscrierea posesiei, drept de PROPRIETATE, dobandit prin Lege, cota actuala 1/1, cota initiala 1/1 1) NEIDENTIFICAT NEIDENTIFICAT	A1
Act Normativ nr. 7, din 13/03/1996 emis de PARLAMENTUL ROMANIEI (Art. 13);		
B2	Se noteaza mentiunea de proprietar neidentificat.	A1

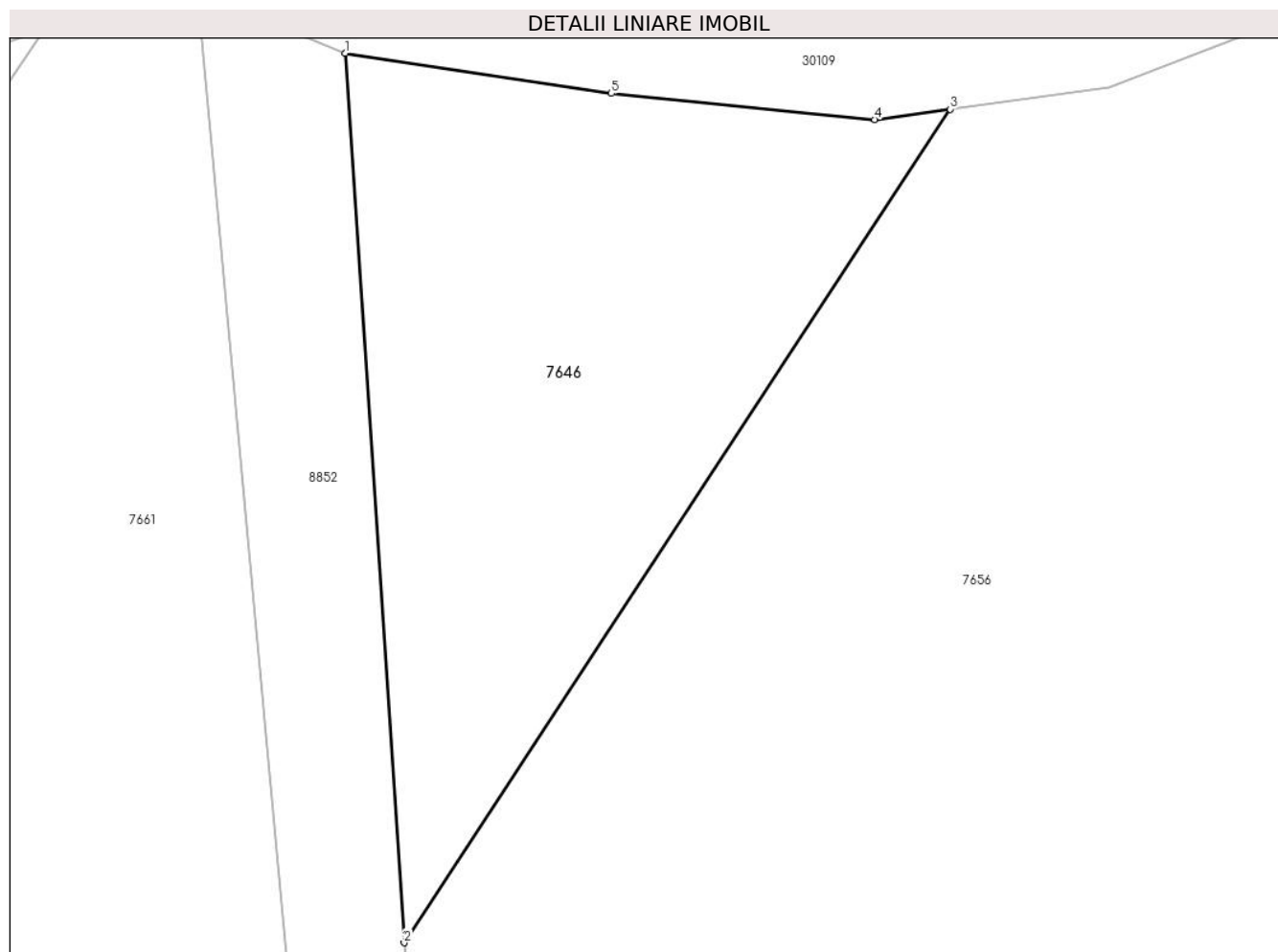
**C. Partea III. SARCINI .**

Inscrieri privind dezmembramintele dreptului de proprietate, drepturi reale de garanție și sarcini	Referințe
NU SUNT	

**Teren**

Nr cadastral	Suprafața (mp)*	Observații / Referințe
	1.330	

\* Suprafața este determinată în planul de proiecție Stereo 70.



**Date referitoare la teren**

Crt	Categorie folosință	Intravilan	Suprafața (mp)	Tarla	Parcelă	Nr. topo	Observații / Referințe
1	arabil	NU	1.330	41	214/23	-	

**Lungime Segmente**

1) Valorile lungimilor segmentelor sunt obținute din proiecție în plan.

Punct început	X / Y	Punct sfârșit	X / Y	Lungime segment (** (m)
1	573.913,188 375.954,801	2	573.917,4 375.891,242	63.698
2	573.917,4 375.891,242	3	573.956,451 375.950,798	71.217
3	573.956,451 375.950,798	4	573.951,062 375.950,066	5.438
4	573.951,062 375.950,066	5	573.932,218 375.951,928	18.936
5	573.932,218 375.951,928	1	573.913,188 375.954,801	19.246



**\*\* Lungimile segmentelor sunt determinate în planul de proiecție Stereo 70 și sunt rotunjite la 1 milimetru.**

**\*\*\* Distanța dintre puncte este formată din segmente cumulate ce sunt mai mici decât valoarea 1 milimetru.**



**DATE DESPRE IMOBILUL NR. 7647**

Oficiul de Cadastru și Publicitate Imobiliară PRAHOVA  
Biroul de Cadastru și Publicitate Imobiliară Ploiești

**A. Partea I. Descrierea imobilului**

TEREN Intravilan

Adresa: Loc. Târgsoru Vechi, Str Lalelelor, Jud. Prahova

Nr. Crt	Nr cadastral Nr. topografic	Suprafața* (mp)	Observații / Referințe
A1	26069	Din acte: 11.100 Masurata: 671	Sector cadastral:57 Teren neimprejmuț;

**B. Partea II. Proprietari și acte**

Inscrieri privitoare la dreptul de proprietate și alte drepturi reale		Referințe
<b>157564 / 18/10/2023</b>		
Act Notarial nr. 1707, din 16/10/2023 emis de NP MEIROȘU CARMEN;		
B1	Se infiinteaza cartea funciara 26069 a imobilului cu numarul cadastral 26069 / UAT Târgsoru Vechi, rezultat din dezmembrarea imobilului cu numarul cadastral 26047 inscris in cartea funciara 26047;	A1
Act Administrativ nr. 69459, din 06/08/1997 emis de COMISIA JUDETEANA PRAHOVA (act administrativ nr. 9189/25-10-2013 emis de PRIMARIA TIRGOSU VECHI; act administrativ nr. 3/24-02-2000 emis de CONSILIUL LOCAL TIRGOSURU VECHI; act administrativ nr. 835/02-02-2000 emis de CONSILIUL JUDETEAN PRAHOVA;);		
B2	Intabulare, drept de PROPRIETATE, dobandit prin Reconstituire, cota actuala 1/1, cota initiala 1/1 1) <b>PETRE FELICIA</b> <i>OBSERVATII: pozitie transcrisa din CF 26047/Târgsoru Vechi, inscrisa prin incheierea nr. 72964 din 28/10/2013;</i>	A1

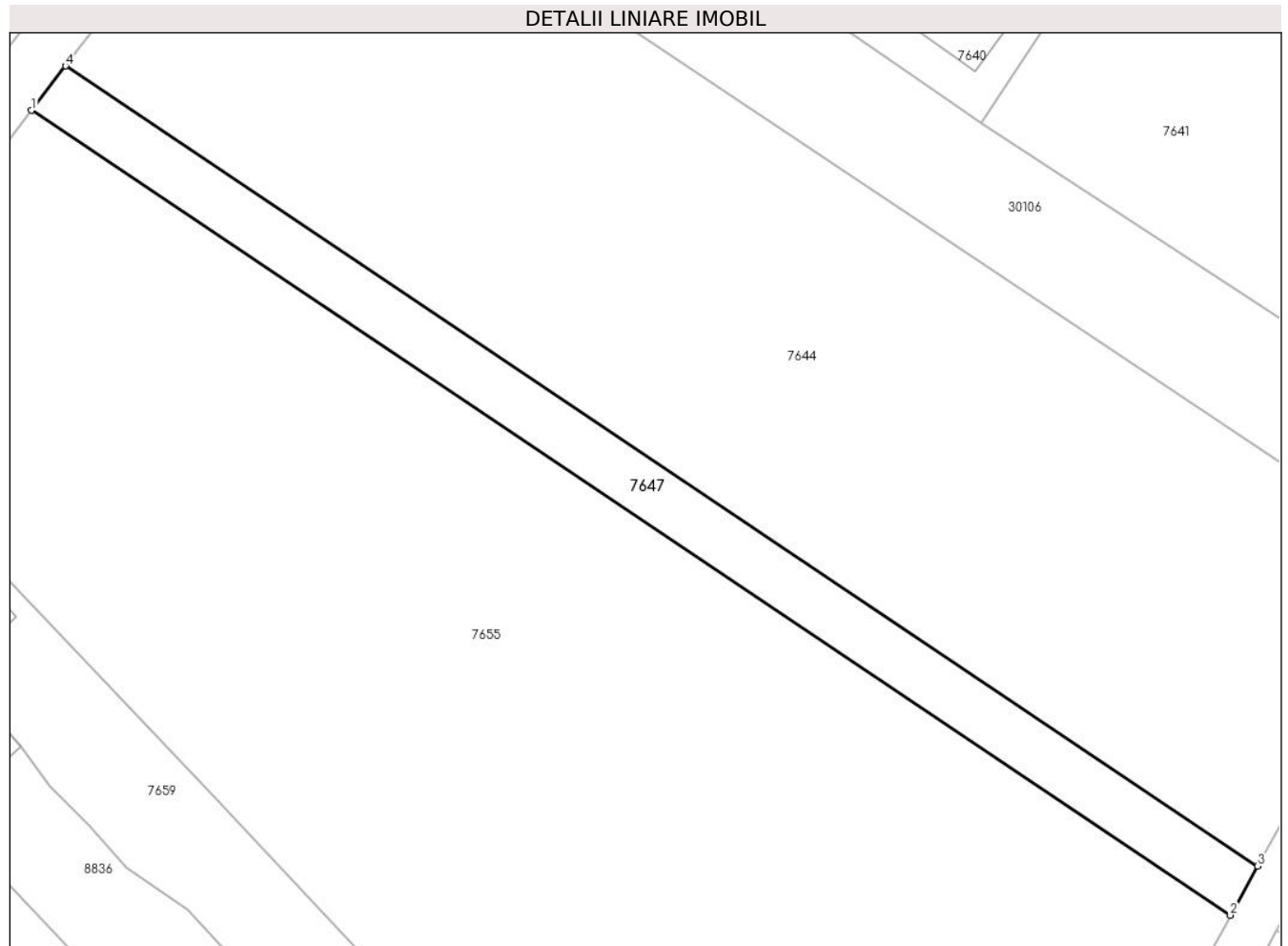
**C. Partea III. SARCINI .**

Inscrieri privind dezmembramintele dreptului de proprietate, drepturi reale de garanție și sarcini	Referințe
NU SUNT	

**Teren**

Nr cadastral	Suprafața (mp)*	Observații / Referințe
26069	Din acte: 11.100 Masurata: 671	

\* Suprafața este determinată în planul de proiecție Stereo 70.



**Date referitoare la teren**

Crt	Categorie folosință	Intra vilan	Suprafața (mp)	Tarla	Parcelă	Nr. topo	Observații / Referințe
1	arabil	DA	671	44	229/169	-	

**Lungime Segmente**

1) Valorile lungimilor segmentelor sunt obținute din proiecție în plan.

Punct început	X / Y	Punct sfârșit	X / Y	Lungime segment (** (m)
1	573.547,881 375.956,655	2	573.657,394 375.883,159	131.889
2	573.657,394 375.883,159	3	573.659,872 375.887,641	5.121
3	573.659,872 375.887,641	4	573.551,0 375.960,706	131.117
4	573.551,0 375.960,706	1	573.547,881 375.956,655	5.113

**\*\* Lungimile segmentelor sunt determinate în planul de proiecție Stereo 70 și sunt rotunjite la 1 milimetru.**

**\*\*\* Distanța dintre puncte este formată din segmente cumulate ce sunt mai mici decât valoarea 1 milimetru.**



**DATE DESPRE IMOBILUL NR. 7648**

Oficiul de Cadastru și Publicitate Imobiliară PRAHOVA  
Biroul de Cadastru și Publicitate Imobiliară Ploiești

**A. Partea I. Descrierea imobilului**

TEREN Intravilan

Nr. CF vechi:3759

Nr. cadastral vechi:10531

Adresa: Loc. Târgșoru Vechi, Jud. Prahova

Nr. Crt	Nr cadastral Nr. topografic	Suprafața* (mp)	Observații / Referințe
A1	20861	1.919	Sector cadastral:58 Teren neimprejmit;

**B. Partea II. Proprietari și acte**

Inscrieri privitoare la dreptul de proprietate și alte drepturi reale		Referințe
<b>61435 / 29/10/2007</b>		
Act Notarial nr. 3404, din 26/10/2007 emis de NP BOTEZATU IOANA;		
B2	Intabulare, drept de PROPRIETATE donatie, dobandit prin Conventie, cota actuala 1/1, cota initiala 1/1 1) TUDOR CRISTIAN	A1
<b>61433 / 29/10/2007</b>		
Act Notarial nr. 3403, din 26/10/2007 emis de NP BOTEZATU IOANA;		
B3	Se infiintează cartea funciara nr. 3759 a unitatii administrativ teritoriale Târgșoru Vechi , care cuprinde imobilul cu numarul cadastral 10531 descris la PI/A+1, rezultat din dezmembrarea imobilului cu numarul cadastral 10430 din cartea funciara nr. 3345 a aceleiasi unitati administrativ teritoriale.	A1

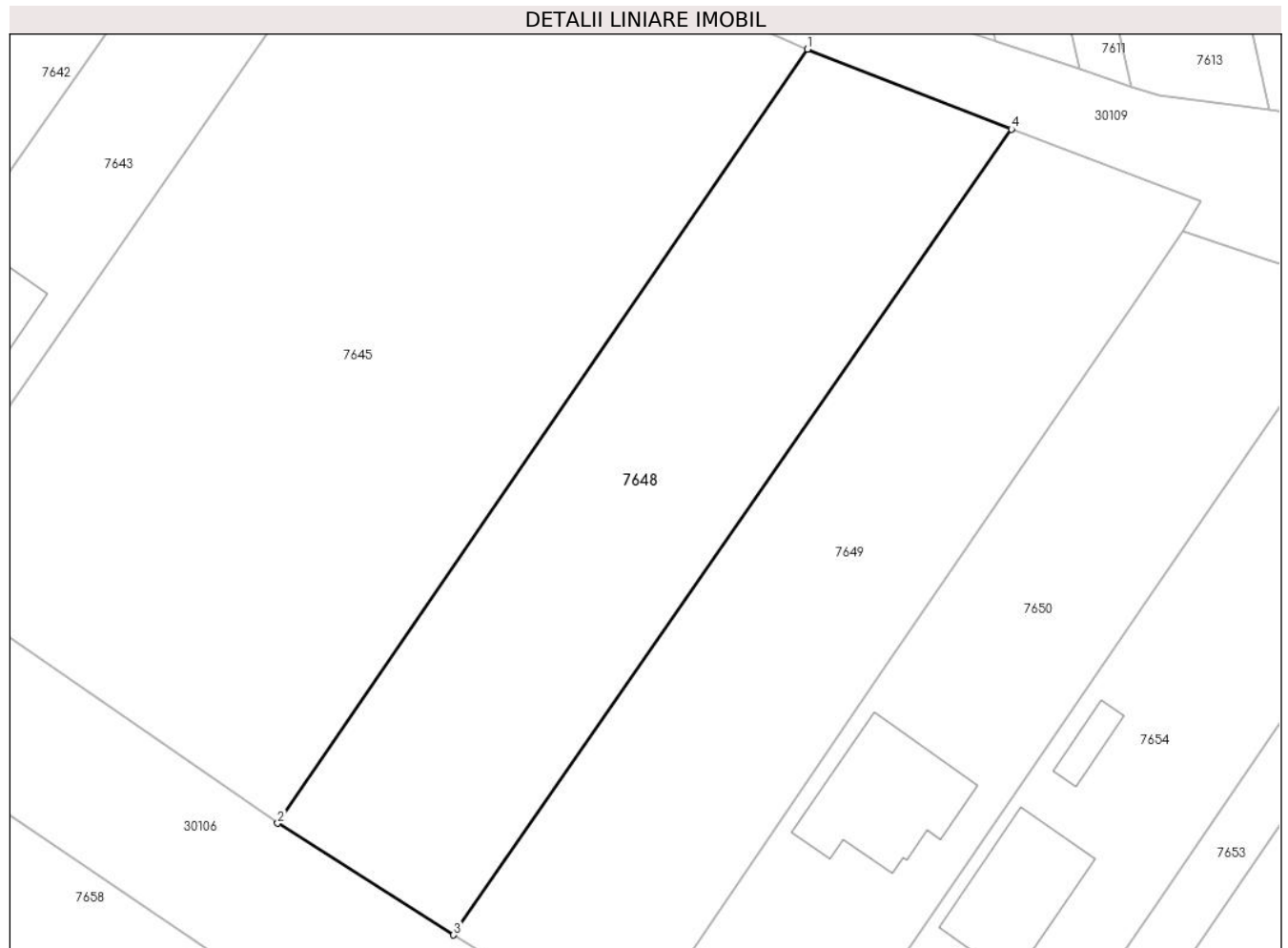
**C. Partea III. SARCINI .**

Inscrieri privind dezmembramintele dreptului de proprietate, drepturi reale de garanție și sarcini	Referințe
NU SUNT	

**Teren**

Nr cadastral	Suprafața (mp)*	Observații / Referințe
20861	1.919	

\* Suprafața este determinată în planul de proiecție Stereo 70.



**Date referitoare la teren**

Crt	Categorie folosință	Intravilan	Suprafața (mp)	Tarla	Parcelă	Nr. topo	Observații / Referințe
1	arabil	DA	1.919	41	218/6	-	

**Lungime Segmente**

1) Valorile lungimilor segmentelor sunt obținute din proiecție în plan.

Punct început	X / Y	Punct sfârșit	X / Y	Lungime segment (** (m)
1	573.788,01 375.962,73	2	573.736,339 375.887,337	91.4
2	573.736,339 375.887,337	3	573.753,489 375.876,464	20.306
3	573.753,489 375.876,464	4	573.807,875 375.954,94	95.479
4	573.807,875 375.954,94	1	573.788,01 375.962,73	21.338

\*\* Lungimile segmentelor sunt determinate în planul de proiecție Stereo 70 și sunt rotunjite la 1 milimetru.



**\*\*\* Distanţa dintre puncte este formată din segmente cumulate ce sunt mai mici decât valoarea 1 milimetru.**



**DATE DESPRE IMOBILUL NR. 7649**

Oficiul de Cadastru și Publicitate Imobiliară PRAHOVA  
Biroul de Cadastru și Publicitate Imobiliară Ploiești

**A. Partea I. Descrierea imobilului**

TEREN Intravilan

Nr. CF vechi:3760

Nr. cadastral vechi:10532

Adresa: Loc. Târgșoru Vechi, Jud. Prahova

Nr. Crt	Nr cadastral Nr. topografic	Suprafața* (mp)	Observații / Referințe
A1	20862	Din acte: 4.000 Masurata: 1.919	Sector cadastral:58 Teren neimprejmit;

**B. Partea II. Proprietari și acte**

Inscrieri privitoare la dreptul de proprietate și alte drepturi reale	Referințe
<b>61437 / 29/10/2007</b>	
Act Notarial nr. 3405, din 26/10/2007 emis de NP BOTEZATU IOANA;	
B2	A1
Intabulare, drept de PROPRIETATE donatie, dobandit prin Conventie, cota actuala 1/1, cota initiala 1/1 1) <b>TUDOR MARIAN</b> , casatorit cu <b>TUDOR GEORGETA TATIANA</b>	
<b>61433 / 29/10/2007</b>	
Act Notarial nr. 3403, din 26/10/2007 emis de NP BOTEZATU IOANA;	
B3	A1
Se infiintează cartea funciara nr. 3760 a unitatii administrativ teritoriale Târgșoru Vechi , care cuprinde imobilul cu numarul cadastral 10532 descris la PI/A+1, rezultat din dezmembrarea imobilului cu numarul cadastral 10430 din cartea funciara nr. 3345 a aceleiasi unitati administrativ teritoriale.	

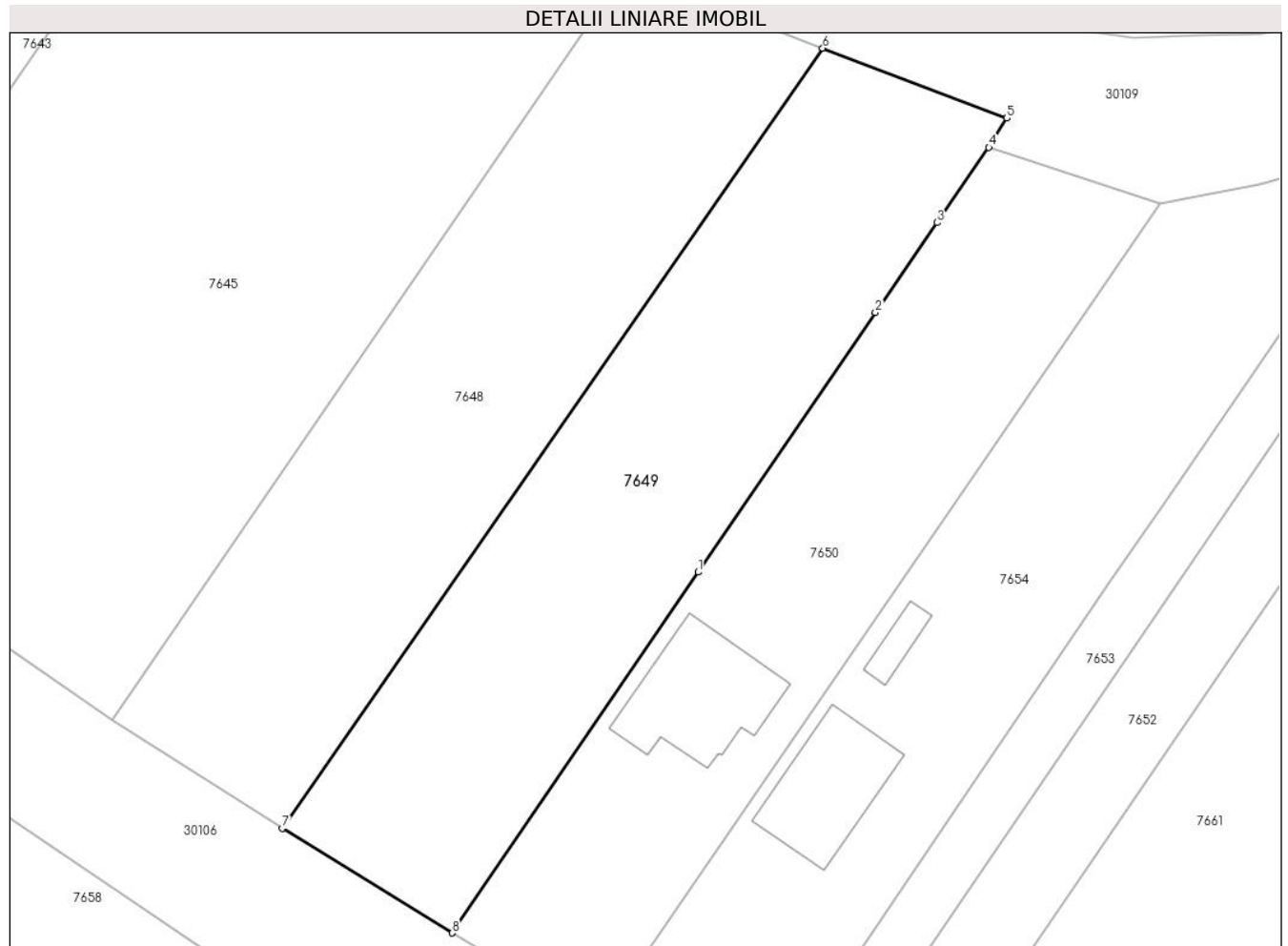
**C. Partea III. SARCINI**

Inscrieri privind dezmembramintele dreptului de proprietate, drepturi reale de garanție și sarcini	Referințe
<b>34991 / 18/04/2018</b>	
Act Administrativ nr. 865, din 02/02/2018 emis de JUDECATORIA PLOIESTI;	
C1	A1
se noteaza urmarirea silita imobiliara in dosar de executare nr. 36/2018, pentru suma de 28.490,30 lei reprezentand debit si cheltuieli de executare pentru care se face urmarirea in favoarea creditorului <b>CARNUTA CATALIN LAURENTIU</b> la cererea Executorului Judecatoresc <b>MATEI SEBASTIAN</b> (asupra cotei din imobil proprietatea lui <b>TUDOR MARIAN</b> )	

**Teren**

Nr cadastral	Suprafața (mp)*	Observații / Referințe
20862	Din acte: 4.000 Masurata: 1.919	

\* Suprafața este determinată în planul de proiecție Stereo 70.



**Date referitoare la teren**

Crt	Categorie folosință	Intra vilan	Suprafața (mp)	Tarla	Parcelă	Nr. topo	Observații / Referințe
1	arabil	DA	1.919	41	218/6	-	

**Lungime Segmente**

1) Valorile lungimilor segmentelor sunt obținute din proiecție în plan.

Punct început	X / Y	Punct sfârșit	X / Y	Lungime segment (** (m)
1	573.795,365 375.902,238	2	573.813,199 375.928,359	31.628
2	573.813,199 375.928,359	3	573.819,404 375.937,392	10.959
3	573.819,404 375.937,392	4	573.824,599 375.944,954	9.175
4	573.824,599 375.944,954	5	573.826,41 375.947,896	3.455
5	573.826,41 375.947,896	6	573.807,875 375.954,94	19.828

Punct început	X / Y	Punct sfârșit	X / Y	Lungime segment (** (m)
6	573.807,875 375.954,94	7	573.753,489 375.876,464	95.479
7	573.753,489 375.876,464	8	573.770,578 375.865,932	20.074
8	573.770,578 375.865,932	1	573.795,365 375.902,238	43.96

\*\* Lungimile segmentelor sunt determinate în planul de proiecție Stereo 70 și sunt rotunjite la 1 milimetru.

\*\*\* Distanța dintre puncte este formată din segmente cumulate ce sunt mai mici decât valoarea 1 milimetru.



**DATE DESPRE IMOBILUL NR. 7650**

Oficiul de Cadastru și Publicitate Imobiliară PRAHOVA  
Biroul de Cadastru și Publicitate Imobiliară Ploiești

**A. Partea I. Descrierea imobilului**

TEREN Intravilan

Adresa: Loc. Târgșoru Vechi, Str Narciselor, Nr. 23, Jud. Prahova

Nr. Crt	Nr cadastral Nr. topografic	Suprafața* (mp)	Observații / Referințe
A1	23839	Din acte: 1.880 Masurata: 1.695	Sector cadastral:58 Teren imprejmuit;

**Construcții**

Crt	Nr cadastral Nr. topografic	Adresa	Observații / Referințe
A1.1	23839-C1	Loc. Târgșoru Vechi, Str Narciselor, Nr. 23, Jud. Prahova	Nr. niveluri:2; S. construita la sol:148 mp; S. construita desfasurata:280 mp; Locuință (P+1E), Sup. constr. desfășurată = 280 mp, Supr. constr. etaj = 132 mp, Nr. niveluri = 2, Anul edificării = 2021.

**B. Partea II. Proprietari și acte**

Inscrieri privitoare la dreptul de proprietate și alte drepturi reale		Referințe
<b>47534 / 17/08/2011</b>		
Act Notarial nr. 4251, din 16/08/2011 emis de NP SANDU AURELIAN VIOREL;		
B1	Se infiinteaza cartea funciara 23840 a imobilului cu numarul cadastral 23840/Târgșoru Vechi, rezultat din dezmembrarea imobilului cu numarul cadastral 10264 (identificator electronic 20452) inscris in cartea funciara 2835 (identificator electronic 20452);	A1
Act Notarial nr. 4413, din 06/08/2008 emis de NP POPESCU VIORICA;		
B3	se noteaza noua documentatie de actualizare informatii cadastrale	A1
<i>OBSERVATII: pozitie transcrisa din CF 20452/Târgșoru Vechi, inscrisa prin incheierea nr. 55200 din 12/08/2008;</i>		
<b>42814 / 25/03/2022</b>		
Act Administrativ nr. 4536, din 17/03/2022 emis de PRIMARIA TARGSORU VECHI (act administrativ nr 4327 din 16.03.2022, emis de PRIMARIA TARGSORU VECHI;act administrativ nr 362 din 18.09.2019, emis de PRIMARIA TARGSORU VECHI;act administrativ nr 107 din 10.09.2021, emis de PRIMARIA TARGSORU VECHI);		
B12	se noteaza actualizarea informatiilor cadastrale in sensul schimbarii categoriei de folosinta din 'arabil' in 'curti constructii'	A1
B13	se noteaza actualizarea informatiilor cadastrale conform documentatiei anexate in sensul ca adresa actuala a imobilului este ' Târgșoru Vechi, Str Narciselor, Nr. 23, jud.Prahova'	A1
<b>147523 / 21/11/2022</b>		
Act Notarial nr. 2090, din 15/11/2022 emis de NP MEIROSU CARMEN;		
B15	Intabulare, drept de PROPRIETATEpartaj, dobandit prin Conventie, cota actuala 1/2, cota initiala 1/1	A1
1) OTELEA MARIUS		
B16	Intabulare, drept de PROPRIETATEpartaj, dobandit prin Conventie, cota actuala 1/2, cota initiala 1/1	A1.1
1) OTELEA MARIUS		
<b>148279 / 27/09/2024</b>		
Act Notarial nr. 1922, din 27/09/2024 emis de NP MANZICU CORINA MIHAELA;		
B17	Intabulare, drept de PROPRIETATEdonatie, dobandit prin Conventie, cota actuala 1/2, cota initiala 1/2	A1
1) DIACONU INA		
B18	Intabulare, drept de PROPRIETATEdonatie, dobandit prin Conventie, cota actuala 1/2, cota initiala 1/2	A1.1
1) DIACONU INA		

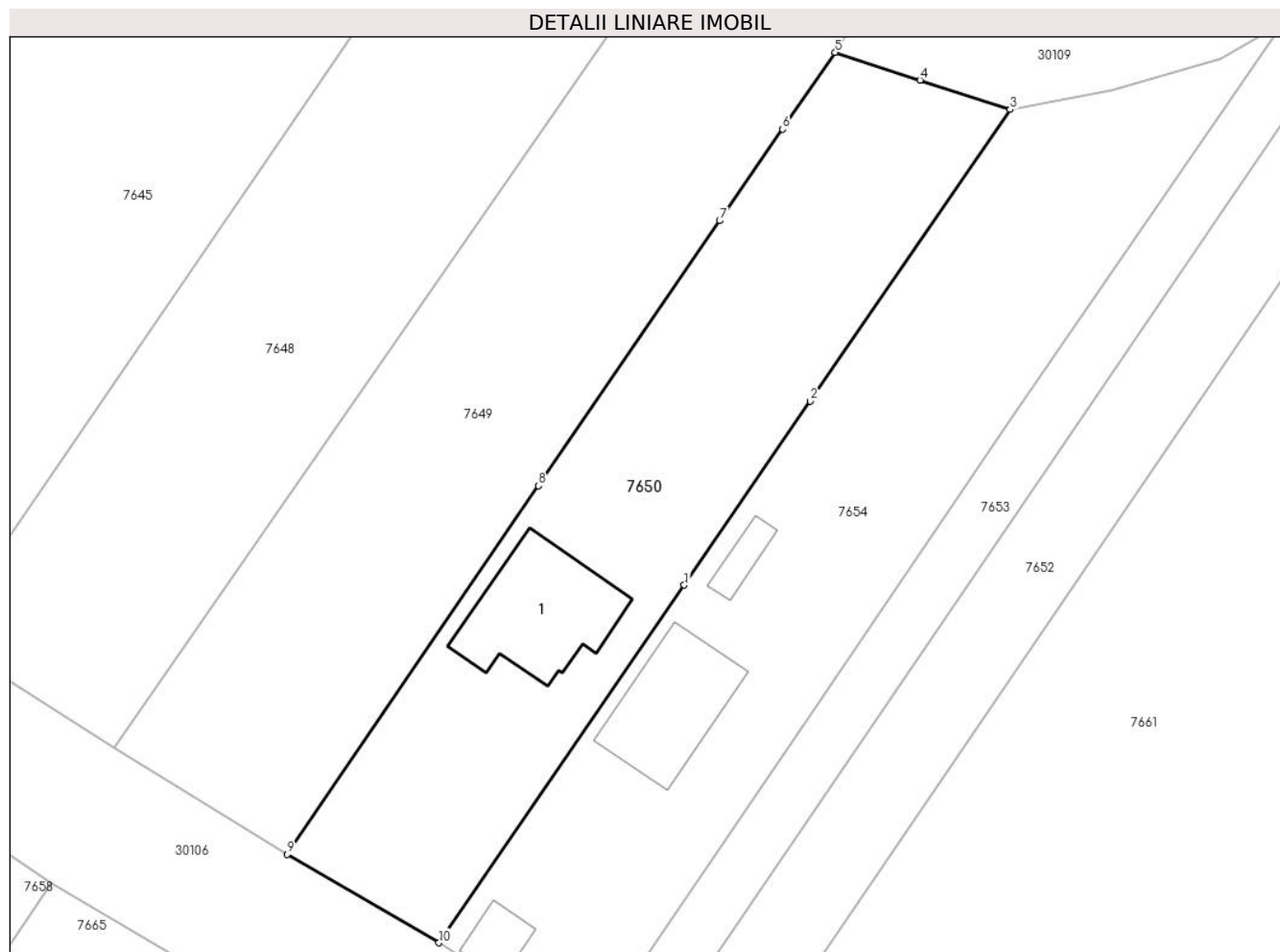
**C. Partea III. SARCINI .**

Inscrieri privind dezmembramintele dreptului de proprietate, drepturi reale de garanție și sarcini	Referințe
NU SUNT	

### Teren

Nr cadastral	Suprafața (mp)*	Observații / Referințe
23839	Din acte: 1.880 Masurata: 1.695	

\* Suprafața este determinată în planul de proiecție Stereo 70.



### Date referitoare la teren

Crt	Categorie folosință	Intra vilan	Suprafața (mp)	Tarla	Parcelă	Nr. topo	Observații / Referințe
1	curți constructii	DA	751	41	218/7	-	
2	arabil	DA	945	41	218/7	-	

### Date referitoare la construcții

Crt	Număr	Destinație construcție	Supraf. (mp)	Situație juridică	Observații / Referințe
A1.1	23839-C1	construcții de locuințe	148	Cu acte	Nr. niveluri:2; S. construita la sol:148 mp; S. construita desfasurata:280 mp; Locuință (P+1E), Sup. constr. desfășurată = 280 mp, Supr. constr. etaj = 132 mp, Nr. niveluri = 2, Anul edificării = 2021.

### Lungime Segmente

1) Valorile lungimilor segmentelor sunt obținute din proiecție în plan.

Punct început	X / Y	Punct sfârșit	X / Y	Lungime segment (** (m)
1	573.809,705 375.892,459	2	573.822,13 375.910,581	21.972



Punct început	X / Y	Punct sfârșit	X / Y	Lungime segment (** (m)
2	573.822,13 375.910,581	3	573.841,837 375.939,322	34.848
3	573.841,837 375.939,322	4	573.832,954 375.942,224	9.345
4	573.832,954 375.942,224	5	573.824,599 375.944,954	8.79
5	573.824,599 375.944,954	6	573.819,404 375.937,392	9.175
6	573.819,404 375.937,392	7	573.813,199 375.928,359	10.959
7	573.813,199 375.928,359	8	573.795,365 375.902,238	31.628
8	573.795,365 375.902,238	9	573.770,578 375.865,932	43.96
9	573.770,578 375.865,932	10	573.785,54 375.857,214	17.317
10	573.785,54 375.857,214	1	573.809,705 375.892,459	42.734

\*\* Lungimile segmentelor sunt determinate în planul de proiecție Stereo 70 și sunt rotunjite la 1 milimetru.

\*\*\* Distanța dintre puncte este formată din segmente cumulate ce sunt mai mici decât valoarea 1 milimetru.



**DATE DESPRE IMOBILUL NR. 7651**

Oficiul de Cadastru și Publicitate Imobiliară PRAHOVA  
Biroul de Cadastru și Publicitate Imobiliară Ploiești

**A. Partea I. Descrierea imobilului**

TEREN Intravilan

Adresa: Loc. Târgsoru Vechi, Jud. Prahova

Nr. Crt	Nr cadastral Nr. topografic	Suprafața* (mp)	Observații / Referințe
A1		111	Sector cadastral:57 Teren neimprejmut;

**B. Partea II. Proprietari și acte**

Inscrieri privitoare la dreptul de proprietate și alte drepturi reale		Referințe
/		
Act Normativ nr. 7, din 13/03/1996 emis de PARLAMENTUL ROMANIEI;		
B1	Inscrierea posesiei, drept de PROPRIETATE, dobandit prin Lege, cota actuala 1/1, cota initiala 1/1 1) NEIDENTIFICAT NEIDENTIFICAT	A1
Act Normativ nr. 7, din 13/03/1996 emis de PARLAMENTUL ROMANIEI (Art. 13);		
B2	Se noteaza mentiunea de proprietar neidentificat.	A1

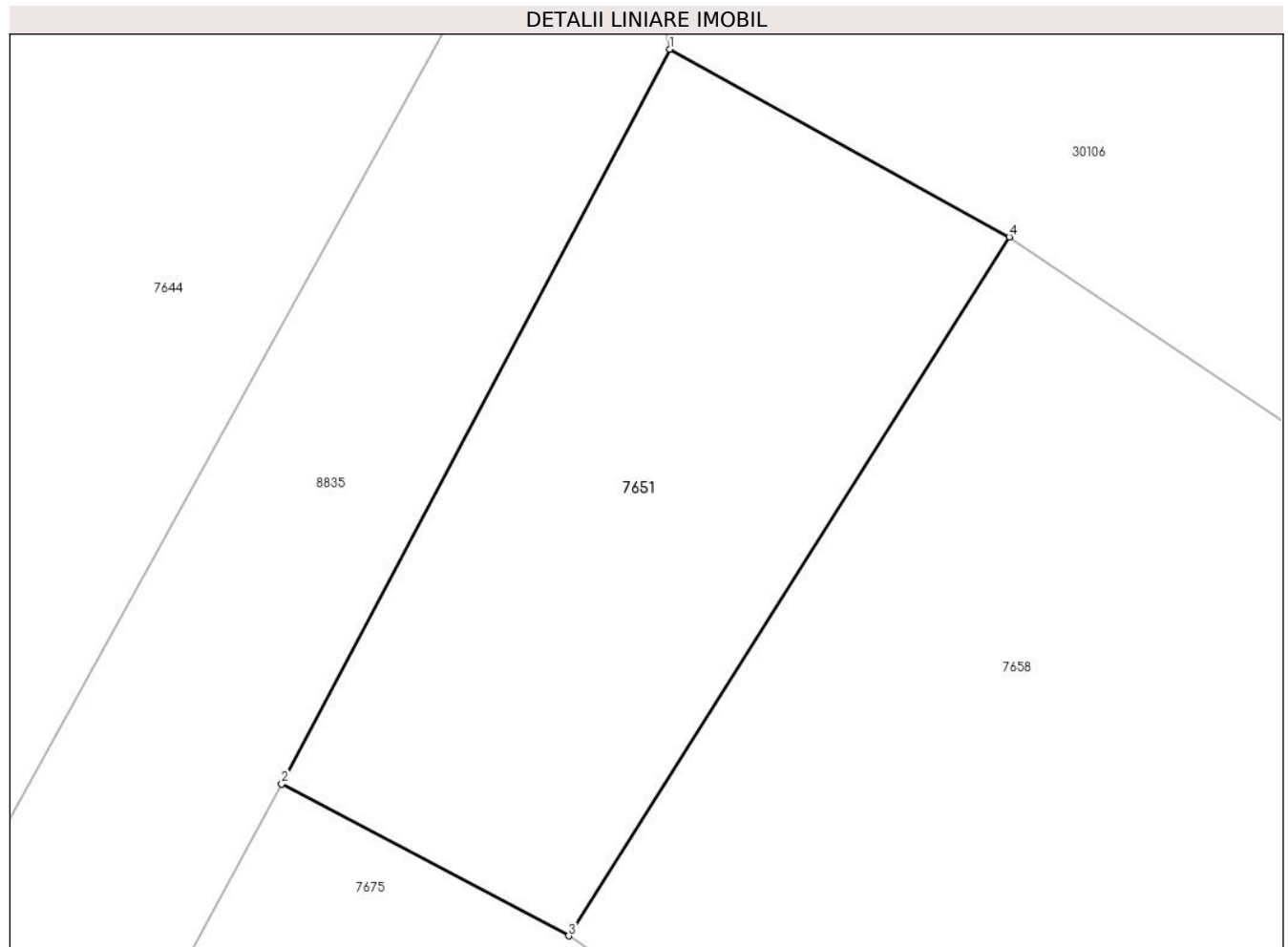
**C. Partea III. SARCINI .**

Inscrieri privind dezmembramintele dreptului de proprietate, drepturi reale de garanție și sarcini	Referințe
NU SUNT	

**Teren**

Nr cadastral	Suprafața (mp)*	Observații / Referințe
	111	

\* Suprafața este determinată în planul de proiecție Stereo 70.



**Date referitoare la teren**

Crt	Categorie folosință	Intra vilan	Suprafața (mp)	Tarla	Parcelă	Nr. topo	Observații / Referințe
1	neproductiv	DA	111	44	-	-	

**Lungime Segmente**

1) Valorile lungimilor segmentelor sunt obținute din proiecție în plan.

Punct început	X / Y	Punct sfârșit	X / Y	Lungime segment (** (m)
1	573.676,715 375.909,848	2	573.669,193 375.895,621	16.093
2	573.669,193 375.895,621	3	573.674,756 375.892,679	6.293
3	573.674,756 375.892,679	4	573.683,293 375.906,212	16.001
4	573.683,293 375.906,212	1	573.676,715 375.909,848	7.516

\*\* Lungimile segmentelor sunt determinate în planul de proiecție Stereo 70 și sunt rotunjite la 1 milimetru.

**\*\*\* Distanţa dintre puncte este formată din segmente cumulate ce sunt mai mici decât valoarea 1 milimetru.**



**DATE DESPRE IMOBILUL NR. 7652**

Oficiul de Cadastru și Publicitate Imobiliară PRAHOVA  
Biroul de Cadastru și Publicitate Imobiliară Ploiești

**A. Partea I. Descrierea imobilului**

TEREN Intravilan

Nr. CF vechi:5153

Nr. cadastral vechi:11581

Adresa: Loc. Târgșoru Vechi, Jud. Prahova

Nr. Crt	Nr cadastral Nr. topografic	Suprafața* (mp)	Observații / Referințe
A1	22117	1.172	Sector cadastral:58 Teren neimprejmuit;

**B. Partea II. Proprietari și acte**

Inscrieri privitoare la dreptul de proprietate și alte drepturi reale		Referințe
<b>59180 / 01/09/2008</b>		
Act Notarial nr. 2282, din 29/08/2008 emis de NP BOTEZATU IOANA;		
B2	Intabulare, drept de PROPRIETATE, dobandit prin Conventie, cota actuala 1/1, cota initiala 1/1 1) SAVESCU GABRIEL CIPRIAN 2) SAVESCU GINA	A1
<b>63095 / 17/09/2008</b>		
Act Notarial nr. 63095, din 17/09/2008 emis de NP BOTEZATU IOANA ELEONORA;		
B4	se indreapta eroarea materiala strecurata in prezenta carte funciara, cat si in cuprinsul incheierii nr.59180/2008, in sensul ca numele corect al coproprietarei este SAVESCU GINA si nu Savescu Ana cum din eroare a fost trecut	A1
<b>104799 / 15/07/2024</b>		
Act Administrativ nr. 7602, din 21/05/2024 emis de Primaria Comunei Târgșoru Vechi (act administrativ nr 7610 din 21.05.2024, emis de Primăria Comunei Târgșoru Vechi);		
B6	se actualizează informațiile cadastrale în sensul schimbării grupei de destinație a imobilului din teren extravilan în teren intravilan, conform documentației tehnice avizate	A1
B7	se actualizează informațiile cadastrale în sensul că adresa actuală a imobilului este : ' Com.Târgșoru Vechi, sat Târgșoru Vechi, str Narciselor, nr. 29, Jud. Prahova'	A1

**C. Partea III. SARCINI .**

Inscrieri privind dezmembramintele dreptului de proprietate, drepturi reale de garanție și sarcini	Referințe
NU SUNT	

## Teren

Nr cadastral	Suprafața (mp)*	Observații / Referințe
22117	1.172	

\* Suprafața este determinată în planul de proiecție Stereo 70.



## Date referitoare la teren

Crt	Categorie folosință	Intra vilan	Suprafața (mp)	Tarla	Parcelă	Nr. topo	Observații / Referințe
1	arabil	DA	1.172	41	A218/9	-	

## Lungime Segmente

1) Valorile lungimilor segmentelor sunt obținute din proiecție în plan.

Punct început	X / Y	Punct sfârșit	X / Y	Lungime segment (** (m)
1	573.891,775 375.956,615	2	573.877,67 375.951,264	15.086
2	573.877,67 375.951,264	3	573.804,927 375.844,424	129.253
3	573.804,927 375.844,424	4	573.811,979 375.839,416	8.649
4	573.811,979 375.839,416	1	573.891,775 375.956,615	141.785

\*\* Lungimile segmentelor sunt determinate în planul de proiecție Stereo 70 și sunt rotunjite la 1 milimetru.



**\*\*\* Distanţa dintre puncte este formată din segmente cumulate ce sunt mai mici decât valoarea 1 milimetru.**



**DATE DESPRE IMOBILUL NR. 7653**

Oficiul de Cadastru și Publicitate Imobiliară PRAHOVA  
Biroul de Cadastru și Publicitate Imobiliară Ploiești

**A. Partea I. Descrierea imobilului**

TEREN Intravilan

Adresa: Loc. Târgsoru Vechi, Jud. Prahova

Nr. Crt	Nr cadastral Nr. topografic	Suprafața* (mp)	Observații / Referințe
A1		700	Sector cadastral:58 Teren neimprejmuit;

**B. Partea II. Proprietari și acte**

Inscrieri privitoare la dreptul de proprietate și alte drepturi reale	Referințe
/	
Act Administrativ nr. 264, din 12/08/2002 emis de CJSDPAT PRAHOVA;	
B1	A1
Intabulare, drept de PROPRIETATE, dobandit prin Reconstituire, cota actuala 1/1, cota initiala 1/1	
1) PATRASCU IOANA	

**C. Partea III. SARCINI .**

Inscrieri privind dezmembramintele dreptului de proprietate, drepturi reale de garanție și sarcini	Referințe
NU SUNT	

**Teren**

Nr cadastral	Suprafața (mp)*	Observații / Referințe
	700	

\* Suprafața este determinată în planul de proiecție Stereo 70.



**Date referitoare la teren**

Crt	Categorie folosință	Intra vilan	Suprafața (mp)	Tarla	Parcelă	Nr. topo	Observații / Referințe
1	arabil	DA	700	41	218/8	-	

**Lungime Segmente**

1) Valorile lungimilor segmentelor sunt obținute din proiecție în plan.

Punct început	X / Y	Punct sfârșit	X / Y	Lungime segment (** (m)
1	573.836,8 375.901,224	2	573.822,225 375.879,818	25.897
2	573.822,225 375.879,818	3	573.800,343 375.847,679	38.881
3	573.800,343 375.847,679	4	573.804,927 375.844,424	5.622
4	573.804,927 375.844,424	5	573.877,67 375.951,264	129.253
5	573.877,67 375.951,264	6	573.868,751 375.947,881	9.539

Punct început	X / Y	Punct sfârșit	X / Y	Lungime segment (** (m)
6	573.868,751 375.947,881	7	573.842,282 375.909,275	46.808
7	573.842,282 375.909,275	1	573.836,8 375.901,224	9.74

\*\* Lungimile segmentelor sunt determinate în planul de proiecție Stereo 70 și sunt rotunjite la 1 milimetru.

\*\*\* Distanța dintre puncte este formată din segmente cumulate ce sunt mai mici decât valoarea 1 milimetru.



**DATE DESPRE IMOBILUL NR. 7654**

Oficiul de Cadastru și Publicitate Imobiliară PRAHOVA  
Biroul de Cadastru și Publicitate Imobiliară Ploiești

**A. Partea I. Descrierea imobilului**

TEREN Intravilan

Adresa: Loc. Târgșoru Vechi, Str Narciselor, Jud. Prahova

Nr. Crt	Nr cadastral Nr. topografic	Suprafața* (mp)	Observații / Referințe
A1	23840	Din acte: 2.000 Masurata: 1.899	Sector cadastral:58 Teren imprejmuit;

**Construcții**

Crt	Nr cadastral Nr. topografic	Adresa	Observații / Referințe
A1.1		Loc. Târgșoru Vechi, Str Narciselor, Jud. Prahova	Nr. niveluri:2; S. construita la sol:125 mp; S. construita defasurata:250 mp; Cladire de locuit, regim inaltime P+1
A1.2		Loc. Târgșoru Vechi, Str Narciselor, Jud. Prahova	Nr. niveluri:1; S. construita la sol:30 mp; S. construita defasurata:30 mp; Cladire anexa, regim inaltime P
A1.3		Loc. Târgșoru Vechi, Str Narciselor, Jud. Prahova	Nr. niveluri:1; S. construita la sol:22 mp; S. construita defasurata:22 mp; Cladire anexa, regim inaltime P

**B. Partea II. Proprietari și acte**

Inscrieri privitoare la dreptul de proprietate și alte drepturi reale	Referințe
<b>47534 / 17/08/2011</b>	
Act Notarial nr. 4251, din 16/08/2011 emis de NP SANDU AURELIAN VIOREL;	
B1	Se infiinteaza cartea funciara 23839 a imobilului cu numarul cadastral 23839/Târgșoru Vechi, rezultat din dezmembrarea imobilului cu numarul cadastral 10264 (identificator electronic 20452) in scris in cartea funciara 2835 (identificator electronic 20452);
Act Notarial nr. 4252, din 16/08/2011 emis de NP SANDU AURELIAN VIOREL;	
B2	Intabulare, drept de PROPRIETATE cumparare ca bun propriu, dobandit prin Conventie, cota actuala 1/1, cota initiala 1/1 1) <b>CARNUTA ADRIAN</b> <i>OBSERVATII: pozitie transcrisa din CF 20452/Târgșoru Vechi, in scrisa prin incheierea nr. 35760 din 26/05/2008;</i>
Act Notarial nr. 4413, din 06/08/2008 emis de NP POPESCU VIORICA;	
B3	se noteaza noua documentatie de actualizare informatii cadastrale <i>OBSERVATII: pozitie transcrisa din CF 20452/Târgșoru Vechi, in scrisa prin incheierea nr. 55200 din 12/08/2008;</i>
<b>14590 / 21/03/2012</b>	
Act Administrativ nr. 54636, din 15/09/2011 emis de OCPI PH;	
B6	se indreapta eroarea materiala strecurata in cuprinsul prezentei carti funciare si in cuprinsul incheierii nr. 47534/2011 in sensul ca suprafata imobilului este de 2000 mp
<b>17612 / 03/04/2012</b>	
Act Notarial nr. 4252, din 16/08/2011 emis de NP SANDU AURELIAN VIOREL;	
B7	se indreapta eroarea materiala strecurata in cuprinsul prezentei carti funciare in sensul ca imobilul are suprafata de 2000 mp si este proprietatea lui CARNUTA ADRIAN
/	
Act Administrativ nr. 14456, din 13/09/2024 emis de PRIMĂRIA COMUNEI TÂRGȘORU VECHI (în baza art. 12, alin. 16 din Legea 7);	
B8	Intabulare, drept de PROPRIETATE, dobandit prin Lege, cota actuala 1/1, cota initiala 1/1 1) <b>CARNUTA ADRIAN</b>

**C. Partea III. SARCINI .**

Inscrieri privind dezmembramintele dreptului de proprietate, drepturi reale de garanție și sarcini	Referințe
NU SUNT	

### Teren

Nr cadastral	Suprafața (mp)*	Observații / Referințe
23840	Din acte: 2.000 Masurata: 1.899	

\* Suprafața este determinată în planul de proiecție Stereo 70.



### Date referitoare la teren

Crt	Categorie folosință	Intra vilan	Suprafața (mp)	Tarla	Parcelă	Nr. topo	Observații / Referințe
1	curți constructii	DA	1.133	41	218/7	-	
2	arabil	DA	766	41	218/7	-	

### Date referitoare la construcții

Crt	Număr	Destinație construcție	Supraf. (mp)	Situație juridică	Observații / Referințe
A1.1		construcții de locuințe	125	Cu acte	Nr. niveluri:2; S. construita la sol:125 mp; S. construita desfasurata:250 mp; Cladire de locuit, regim inaltime P+1
A1.2		construcții anexa	30	Cu acte	Nr. niveluri:1; S. construita la sol:30 mp; S. construita desfasurata:30 mp; Cladire anexa, regim inaltime P
A1.3		construcții anexa	22	Cu acte	Nr. niveluri:1; S. construita la sol:22 mp; S. construita desfasurata:22 mp; Cladire anexa, regim inaltime P



**Lungime Segmente**

1) Valorile lungimilor segmentelor sunt obținute din proiecție în plan.

Punct început	X / Y	Punct sfârșit	X / Y	Lungime segment (** (m)
1	573.809,705 375.892,459	2	573.785,54 375.857,214	42.734
2	573.785,54 375.857,214	3	573.800,343 375.847,679	17.608
3	573.800,343 375.847,679	4	573.822,225 375.879,818	38.881
4	573.822,225 375.879,818	5	573.836,8 375.901,224	25.897
5	573.836,8 375.901,224	6	573.842,282 375.909,275	9.74
6	573.842,282 375.909,275	7	573.868,751 375.947,881	46.808
7	573.868,751 375.947,881	8	573.862,55 375.944,273	7.174
8	573.862,55 375.944,273	9	573.851,859 375.941,221	11.118
9	573.851,859 375.941,221	10	573.841,837 375.939,322	10.2
10	573.841,837 375.939,322	11	573.822,13 375.910,581	34.848
11	573.822,13 375.910,581	1	573.809,705 375.892,459	21.972

\*\* Lungimile segmentelor sunt determinate în planul de proiecție Stereo 70 și sunt rotunjite la 1 milimetru.

\*\*\* Distanța dintre puncte este formată din segmente cumulate ce sunt mai mici decât valoarea 1 milimetru.



**DATE DESPRE IMOBILUL NR. 7655**

Oficiul de Cadastru și Publicitate Imobiliară PRAHOVA  
Biroul de Cadastru și Publicitate Imobiliară Ploiești

**A. Partea I. Descrierea imobilului**

TEREN Intravilan

Adresa: Loc. Târgsoru Vechi, Str Lalelelor, Jud. Prahova

Nr. Crt	Nr cadastral Nr. topografic	Suprafața* (mp)	Observații / Referințe
A1	26070	Din acte: 11.100 Masurata: 6.351	Sector cadastral:57 Teren neimprijmit;

**B. Partea II. Proprietari și acte**

Inscrieri privitoare la dreptul de proprietate și alte drepturi reale		Referințe
<b>157564 / 18/10/2023</b>		
Act Notarial nr. 1707, din 16/10/2023 emis de NP MEIROȘU CARMEN;		
B1	Se infiinteaza cartea funciara 26070 a imobilului cu numarul cadastral 26070 / UAT Târgsoru Vechi, rezultat din dezmembrarea imobilului cu numarul cadastral 26047 inscris in cartea funciara 26047;	A1
Act Administrativ nr. 69459, din 06/08/1997 emis de COMISIA JUDETEANA PRAHOVA (act administrativ nr. 9189/25-10-2013 emis de PRIMARIA TIRGOSU VECHI; act administrativ nr. 3/24-02-2000 emis de CONSILIUL LOCAL TIRGOSURU VECHI; act administrativ nr. 835/02-02-2000 emis de CONSILIUL JUDETEAN PRAHOVA;);		
B2	Intabulare, drept de PROPRIETATE, dobandit prin Reconstituire, cota actuala 1/1, cota initiala 1/1 1) <b>PETRE FELICIA</b> <i>OBSERVATII: pozitie transcrisa din CF 26047/Târgsoru Vechi, inscrisa prin incheierea nr. 72964 din 28/10/2013;</i>	A1

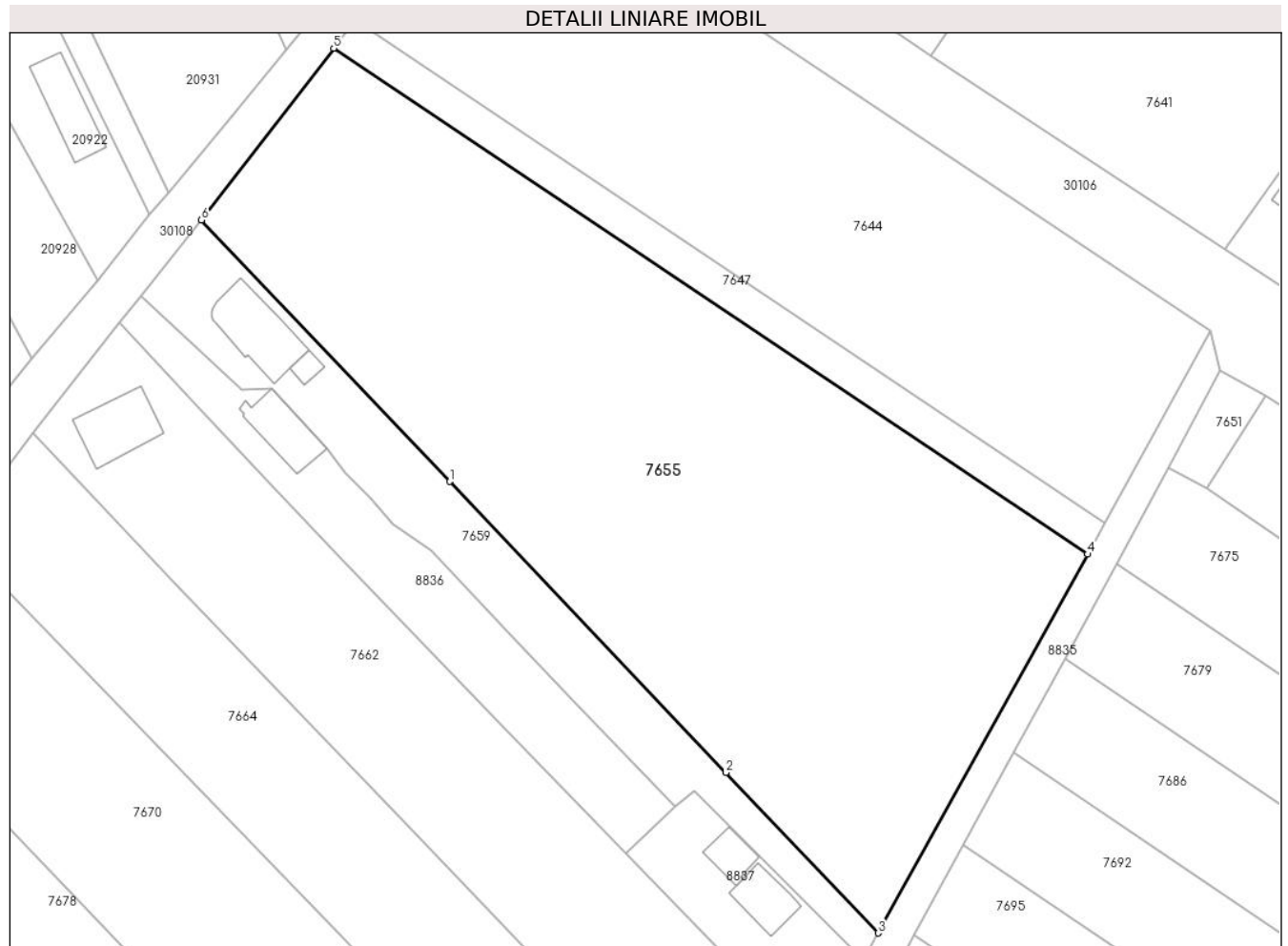
**C. Partea III. SARCINI .**

Inscrieri privind dezmembramintele dreptului de proprietate, drepturi reale de garanție și sarcini	Referințe
NU SUNT	

**Teren**

Nr cadastral	Suprafața (mp)*	Observații / Referințe
26070	Din acte: 11.100 Masurata: 6.351	

\* Suprafața este determinată în planul de proiecție Stereo 70.



**Date referitoare la teren**

Crt	Categorie folosință	Intra vilan	Suprafața (mp)	Tarla	Parcelă	Nr. topo	Observații / Referințe
1	arabil	DA	6.351	44	229/169	-	

**Lungime Segmente**

1) Valorile lungimilor segmentelor sunt obținute din proiecție în plan.

Punct început	X / Y	Punct sfârșit	X / Y	Lungime segment (** (m)
1	573.564,755 375.893,7	2	573.604,863 375.851,432	58.269
2	573.604,863 375.851,432	3	573.626,979 375.828,125	32.13
3	573.626,979 375.828,125	4	573.657,394 375.883,159	62.879
4	573.657,394 375.883,159	5	573.547,881 375.956,655	131.889
5	573.547,881 375.956,655	6	573.528,68 375.931,718	31.473

Punct început	X / Y	Punct sfârșit	X / Y	Lungime segment (** (m)
6	573.528,68 375.931,718	1	573.564,755 375.893,7	52.41

\*\* Lungimile segmentelor sunt determinate în planul de proiecție Stereo 70 și sunt rotunjite la 1 milimetru.

\*\*\* Distanța dintre puncte este formată din segmente cumulate ce sunt mai mici decât valoarea 1 milimetru.



**DATE DESPRE IMOBILUL NR. 7656**

Oficiul de Cadastru și Publicitate Imobiliară PRAHOVA  
Biroul de Cadastru și Publicitate Imobiliară Ploiești

**A. Partea I. Descrierea imobilului**

TEREN Necunoscut

Adresa: Loc. Zahanaua, Jud. Prahova, Tarla 41, parcela A214/23

Nr. Crt	Nr cadastral Nr. topografic	Suprafața* (mp)	Observații / Referințe
A1	28969	13.400	Sector cadastral:58 Teren neimprejmit;

**B. Partea II. Proprietari și acte**

Inscrieri privitoare la dreptul de proprietate și alte drepturi reale		Referințe
<b>2989 / 15/01/2020</b>		
Act Notarial nr. 61, din 01/06/2016 emis de NP BARBU FLOAREA (act notarial nr 85 din 06.05.2004, emis de NP BARBU FLOAREA; act administrativ nr 44042 din 24.07.2002, emis de COMISIA JUDETEANA PRAHOVA);		
B3	se noteaza faptul ca imobilul se afla sub incidenta art.3 (alin.1) din Legea nr.17/2014	A1
<b>80418 / 20/08/2020</b>		
Act Notarial nr. 1064, din 19/08/2020 emis de NP Barbu Floarea;		
B5	Intabulare, drept de PROPRIETATE cumparare ca bun comun, dobandit prin Conventie, cota actuala 3/4, cota initiala 3/4 1) MUNTEANU CONSTANTIN OVIDIU 2) MUNTEANU ILEANA-MĂDĂLINA	A1
Act Notarial nr. 1069, din 19/08/2020 emis de NP Barbu Floarea;		
B6	Intabulare, drept de PROPRIETATE cumparare ca bun comun, dobandit prin Conventie, cota actuala 1/4, cota initiala 1/4 1) MUNTEANU CONSTANTIN OVIDIU 2) MUNTEANU ILEANA-MĂDĂLINA	A1

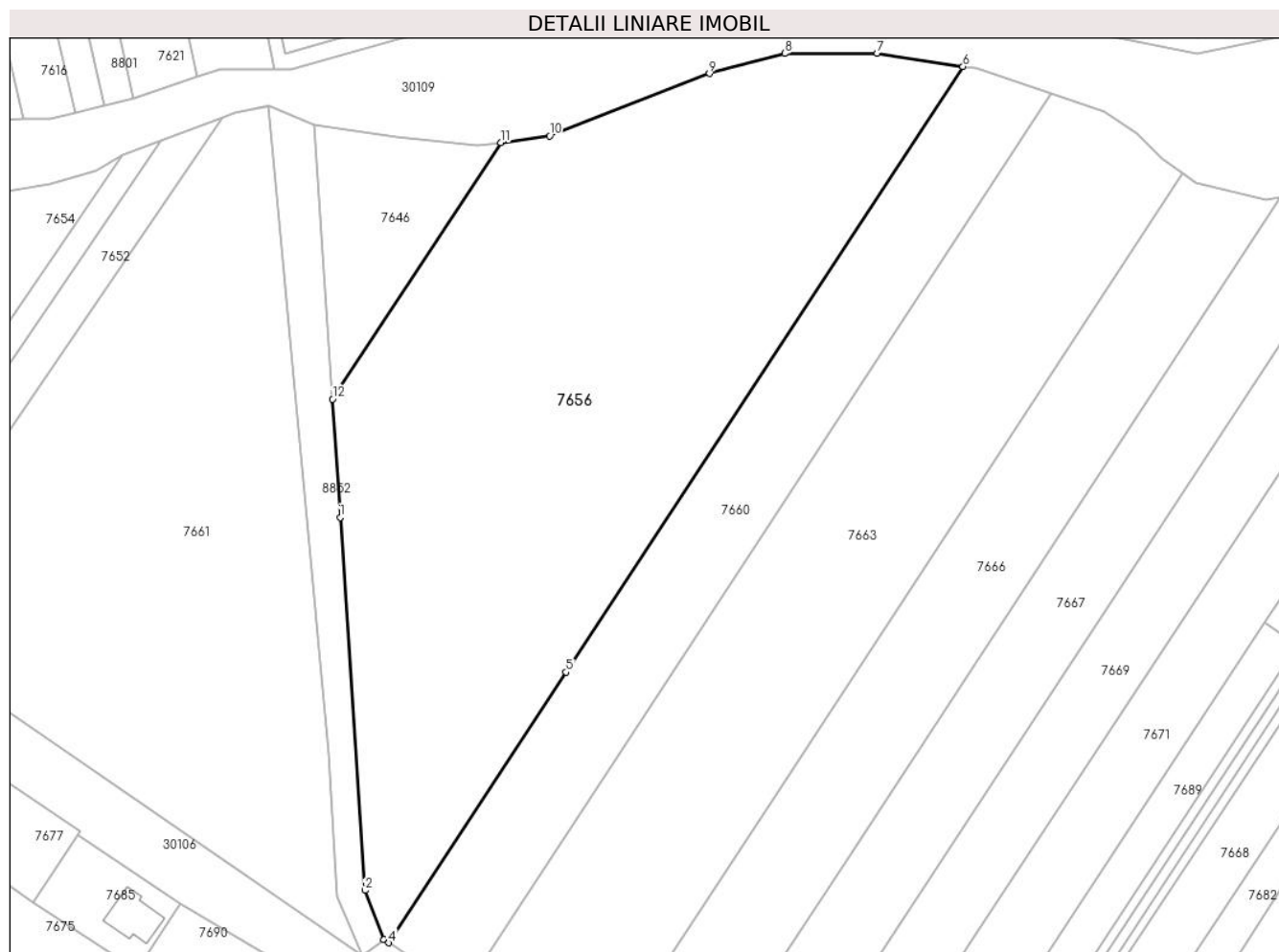
**C. Partea III. SARCINI .**

Inscrieri privind dezmembramintele dreptului de proprietate, drepturi reale de garanție și sarcini	Referințe
NU SUNT	

## Teren

Nr cadastral	Suprafața (mp)*	Observații / Referințe
28969	13.400	

\* Suprafața este determinată în planul de proiecție Stereo 70.



## Date referitoare la teren

Crt	Categorie folosință	Intravilan	Suprafața (mp)	Tarla	Parcelă	Nr. topo	Observații / Referințe
1	arabil	DA	2.594	41	214/23	-	
2	arabil	NU	10.806	41	214/23	-	

## Lungime Segmente

1) Valorile lungimilor segmentelor sunt obținute din proiecție în plan.

Punct început	X / Y	Punct sfârșit	X / Y	Lungime segment (** (m))
1	573.919,218 375.863,8	2	573.924,954 375.777,237	86.753
2	573.924,954 375.777,237	3	573.929,366 375.765,841	12.22
3	573.929,366 375.765,841	4	573.930,482 375.765,09	1.345
4	573.930,482 375.765,09	5	573.971,649 375.827,873	75.076



Punct început	X / Y	Punct sfârșit	X / Y	Lungime segment (** (m)
5	573.971,649 375.827,873	6	574.063,794 375.968,4	168.043
6	574.063,794 375.968,4	7	574.043,867 375.971,495	20.166
7	574.043,867 375.971,495	8	574.022,409 375.971,421	21.458
8	574.022,409 375.971,421	9	574.004,904 375.966,795	18.106
9	574.004,904 375.966,795	10	573.967,836 375.952,344	39.785
10	573.967,836 375.952,344	11	573.956,451 375.950,798	11.489
11	573.956,451 375.950,798	12	573.917,4 375.891,242	71.217
12	573.917,4 375.891,242	1	573.919,218 375.863,8	27.502

\*\* Lungimile segmentelor sunt determinate în planul de proiecție Stereo 70 și sunt rotunjite la 1 milimetru.

\*\*\* Distanța dintre puncte este formată din segmente cumulate ce sunt mai mici decât valoarea 1 milimetru.



**DATE DESPRE IMOBILUL NR. 7657**

Oficiul de Cadastru și Publicitate Imobiliară PRAHOVA  
Biroul de Cadastru și Publicitate Imobiliară Ploiești

**A. Partea I. Descrierea imobilului**

TEREN Extravilan

Adresa: Jud. Prahova

Nr. Crt	Nr cadastral Nr. topografic	Suprafața* (mp)	Observații / Referințe
A1		914	Sector cadastral:58 Teren neimprejmit;

**B. Partea II. Proprietari și acte**

Inscrieri privitoare la dreptul de proprietate și alte drepturi reale		Referințe
/		
Act Normativ nr. 7, din 13/03/1996 emis de PARLAMENTUL ROMANIEI;		
B1	Inscrierea posesiei, drept de PROPRIETATE, dobandit prin Lege, cota actuala 1/1, cota initiala 1/1 1) NEIDENTIFICAT NEIDENTIFICAT	A1
Act Normativ nr. 7, din 13/03/1996 emis de PARLAMENTUL ROMANIEI (Art. 13);		
B2	Se noteaza mentiunea de proprietar neidentificat.	A1

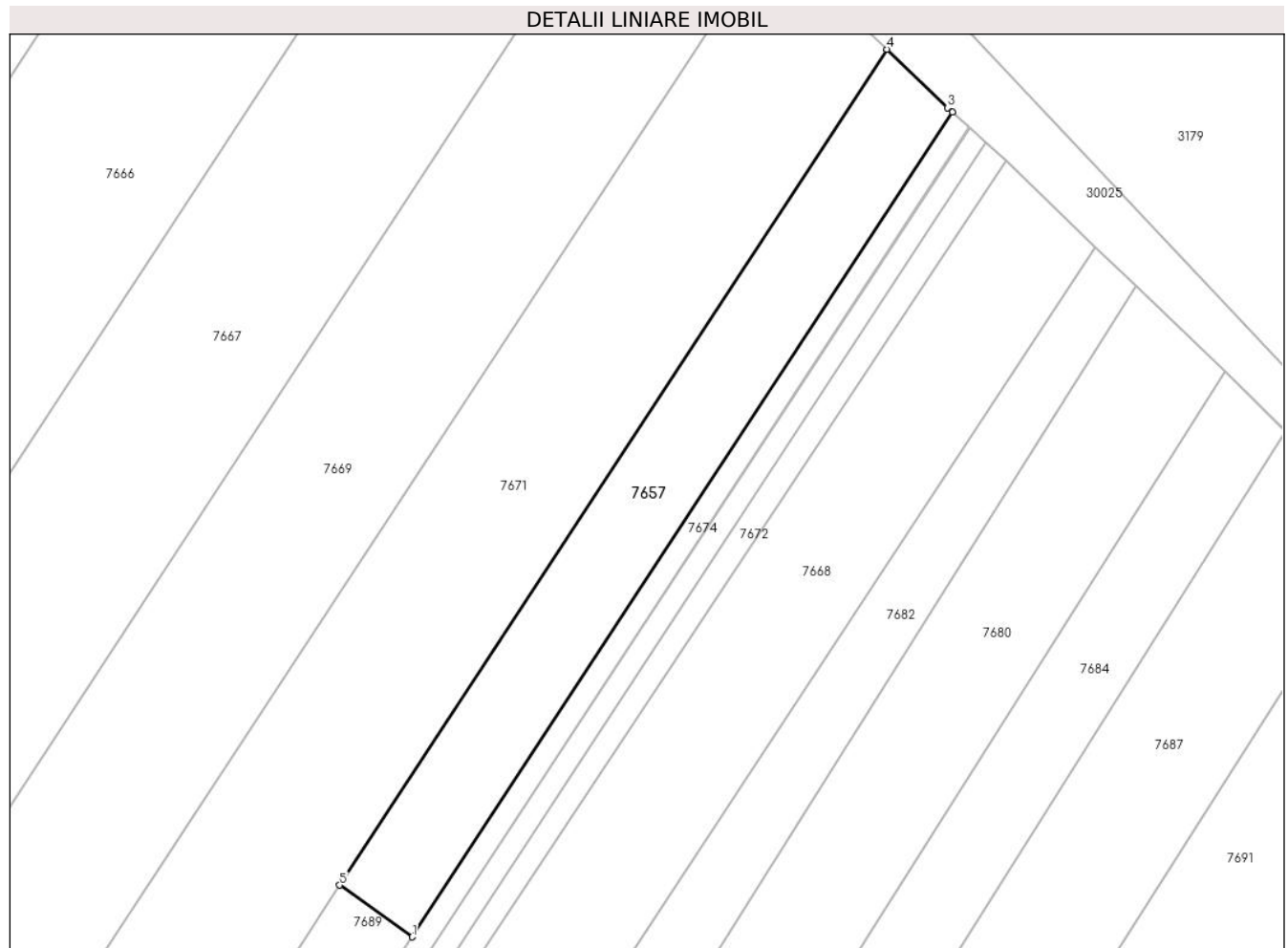
**C. Partea III. SARCINI .**

Inscrieri privind dezmembramintele dreptului de proprietate, drepturi reale de garanție și sarcini	Referințe
NU SUNT	

**Teren**

Nr cadastral	Suprafața (mp)*	Observații / Referințe
	914	

\* Suprafața este determinată în planul de proiecție Stereo 70.



**Date referitoare la teren**

Crt	Categorie folosință	Intra vilan	Suprafața (mp)	Tarla	Parcelă	Nr. topo	Observații / Referințe
1	arabil	NU	914	41	214/17/1	-	

**Lungime Segmente**

1) Valorile lungimilor segmentelor sunt obținute din proiecție în plan.

Punct început	X / Y	Punct sfârșit	X / Y	Lungime segment (** (m)
1	574.141,323 375.834,179	2	574.196,295 375.918,014	100.251
2	574.196,295 375.918,014	3	574.195,81 375.918,45	0.652
3	574.195,81 375.918,45	4	574.189,654 375.924,405	8.565
4	574.189,654 375.924,405	5	574.133,941 375.839,438	101.604
5	574.133,941 375.839,438	1	574.141,323 375.834,179	9.064

**\*\* Lungimile segmentelor sunt determinate în planul de proiecție Stereo 70 și sunt rotunjite la 1 milimetru.**

**\*\*\* Distanța dintre puncte este formată din segmente cumulate ce sunt mai mici decât valoarea 1 milimetru.**



**DATE DESPRE IMOBILUL NR. 7658**

Oficiul de Cadastru și Publicitate Imobiliară PRAHOVA  
Biroul de Cadastru și Publicitate Imobiliară Ploiești

**A. Partea I. Descrierea imobilului**

TEREN Intravilan

Nr. CF vechi:6573

Nr. cadastral vechi:12538

Adresa: Loc. Târgșoru Vechi, Str Narciselor, Jud. Prahova

Nr. Crt	Nr cadastral Nr. topografic	Suprafața* (mp)	Observații / Referințe
A1	23111	1.250	Sector cadastral:57 Teren neimprejmuit;

**B. Partea II. Proprietari și acte**

Inscrieri privitoare la dreptul de proprietate și alte drepturi reale		Referințe
<b>9283 / 23/02/2010</b>		
Act Administrativ nr. 3543, din 19/03/2008 emis de PRIMARIA COM. TARGSORU VECHI;		
B11	Se noteaza adeverinta nr. 3543/19.03.2008, eliberata de Primaria Com. Targșoru Vechi	A1
<b>9286 / 23/02/2010</b>		
Act Notarial nr. 799, din 22/02/2010 emis de NP IVAN CONSTANTIN;		
B13	Intabulare, drept de PROPRIETATE, dobandit prin Conventie, cota actuala 1/1, cota initiala 1/1 1) HIRLAOANU DANIEL 2) HIRLAOANU MONA-CONSTANTA	A1
<b>9283 / 23/02/2010</b>		
Act Notarial nr. 796, din 22/02/2010 emis de NP IVAN CONSTANTIN;		
B14	Se infiintează cartea funciara nr. 6573 a unitatii administrativ teritoriale Târgșoru Vechi , care cuprinde imobilul cu numarul cadastral 12538 descris la PI/A+1, rezultat din dezmembrarea imobilului cu numarul cadastral 12101 din cartea funciara nr. 5940 a aceleiasi unitati administrativ teritoriale.	A1

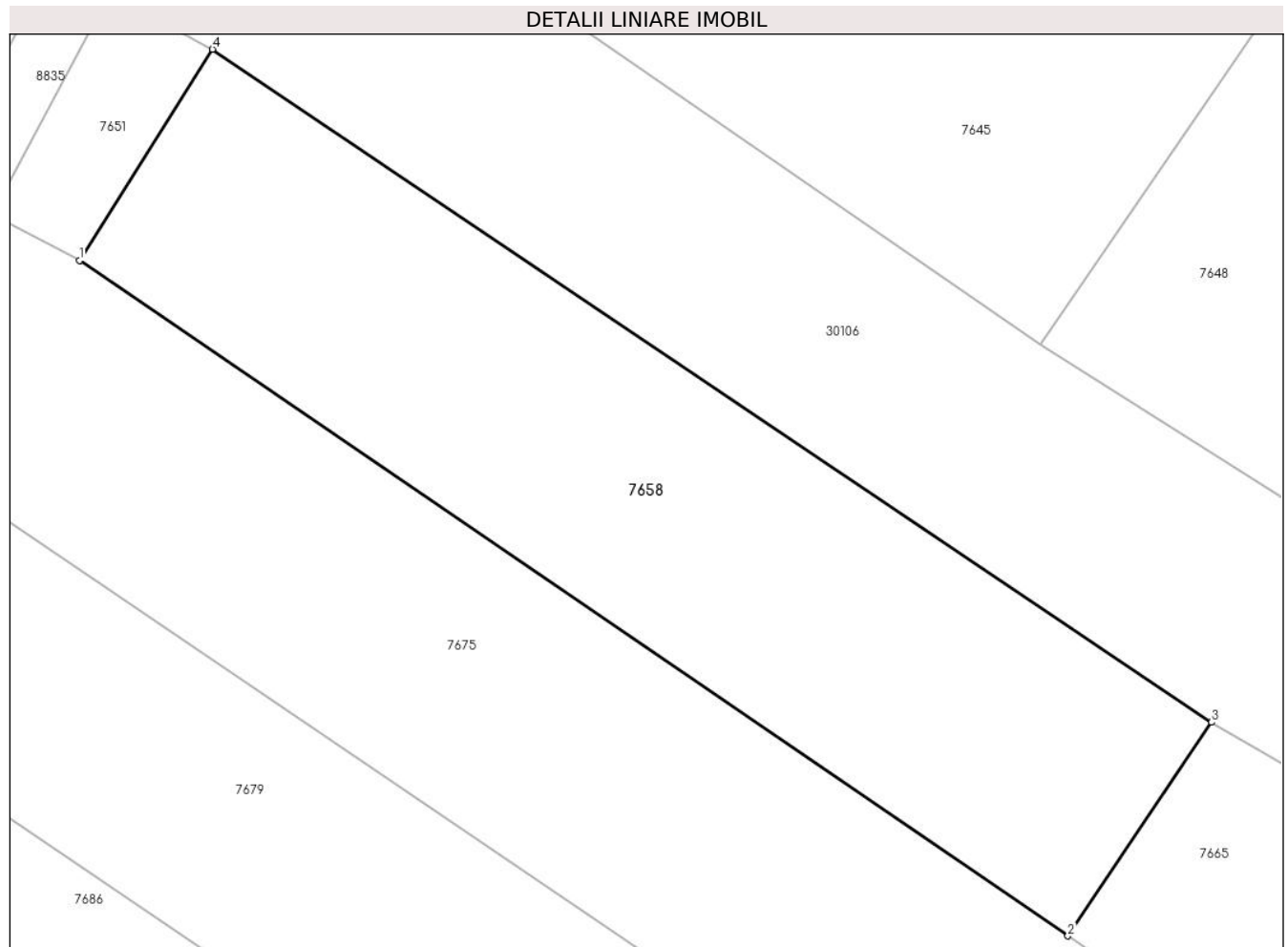
**C. Partea III. SARCINI .**

Inscrieri privind dezmembramintele dreptului de proprietate, drepturi reale de garanție și sarcini	Referințe
NU SUNT	

**Teren**

Nr cadastral	Suprafața (mp)*	Observații / Referințe
23111	1.250	

\* Suprafața este determinată în planul de proiecție Stereo 70.



**Date referitoare la teren**

Crt	Categorie folosință	Intra vilan	Suprafața (mp)	Tarla	Parcelă	Nr. topo	Observații / Referințe
1	arabil	DA	1.250	44	A229/191/1	-	

**Lungime Segmente**

1) Valorile lungimilor segmentelor sunt obținute din proiecție în plan.

Punct început	X / Y	Punct sfârșit	X / Y	Lungime segment (** (m)
1	573.674,756 375.892,679	2	573.738,126 375.849,428	76.723
2	573.738,126 375.849,428	3	573.747,335 375.863,112	16.494
3	573.747,335 375.863,112	4	573.683,293 375.906,212	77.194
4	573.683,293 375.906,212	1	573.674,756 375.892,679	16.001

\*\* Lungimile segmentelor sunt determinate în planul de proiecție Stereo 70 și sunt rotunjite la 1 milimetru.



**\*\*\* Distanţa dintre puncte este formată din segmente cumulate ce sunt mai mici decât valoarea 1 milimetru.**



**DATE DESPRE IMOBILUL NR. 7659**

Oficiul de Cadastru și Publicitate Imobiliară PRAHOVA  
Biroul de Cadastru și Publicitate Imobiliară Ploiești

**A. Partea I. Descrierea imobilului**

TEREN Intravilan

Adresa: Loc. Târgșoru Vechi, Str Lalelelor, Nr. 7, Jud. Prahova, T44, Parcela 229/168

Nr. Crt	Nr cadastral Nr. topografic	Suprafața* (mp)	Observații / Referințe
A1	30582	1.250	Sector cadastral:57 Teren imprejmuit; Teren intravilan - LOT 2.

**Construcții**

Crt	Nr cadastral Nr. topografic	Adresa	Observații / Referințe
A1.1	30582-C1	Loc. Târgșoru Vechi, Str Lalelelor, Nr. 7, Jud. Prahova, T44, Parcela 229/168	Nr. niveluri:2; S. construita la sol:103 mp; S. construita desfasurata:169 mp; Locuință (P+1E), Sup. constr. desfășurată = 169 mp, sup. constr. etaj = 66 mp, Anul edificării = 2010.
A1.2	30582-C2	Loc. Târgșoru Vechi, Str Lalelelor, Nr. 7, Jud. Prahova, T44, Parcela 229/168	Nr. niveluri:1; S. construita la sol:13 mp; S. construita desfasurata:13 mp; Anexă (P), Sup. constr. desfășurată = 13 mp, Anul edificării = 2016.

**B. Partea II. Proprietari și acte**

Inscrieri privitoare la dreptul de proprietate și alte drepturi reale	Referințe
<b>105952 / 17/07/2024</b>	
Act Notarial nr. 387, din 16/07/2024 emis de NP Cursaru Nicolae Radu;	
B1 Se infiinteaza cartea funciara 30582 a imobilului cu numarul cadastral 30582 / UAT Târgșoru Vechi, rezultat din dezmembrarea imobilului cu numarul cadastral 30509 inscris in cartea funciara 30509;	A1
Act Administrativ nr. CE 773626, din 08/03/2010 emis de PRIMĂRIA COMUNEI GRIVIȚA;	
B5 se notează calitatea de bun comun a imobilului în favoarea soților STAN TUDORINA și STAN GHEORGHE asupra construcției C1	A1.1, A1.2
<b>105961 / 17/07/2024</b>	
Act Notarial nr. 390, din 16/07/2024 emis de NP Cursaru Nicolae Radu;	
B6 Intabulare, drept de PROPRIETATE donație ca bun comun, dobandit prin Conventie, cota actuala 1/1, cota initiala 1/1 1) STAN DAN 2) STAN CRISTINA	A1
B7 Intabulare, drept de PROPRIETATE donație ca bun comun, dobandit prin Conventie, cota actuala 1/1, cota initiala 1/1 1) STAN DAN 2) STAN CRISTINA	A1.1, A1.2
<b>137410 / 11/09/2024</b>	
Act Administrativ nr. 105961, din 17/07/2024 emis de OCPI PRAHOVA;	
B8 se îndreaptă eroarea materială strecurată în cuprinsul prezentei cărți funciare și al încheierii nr. 105961/17.07.2024 în sensul că dreptul de proprietate se înscrie în favoarea soților STAN DAN și STAN CRISTINA	A1, A1.1, A1.2

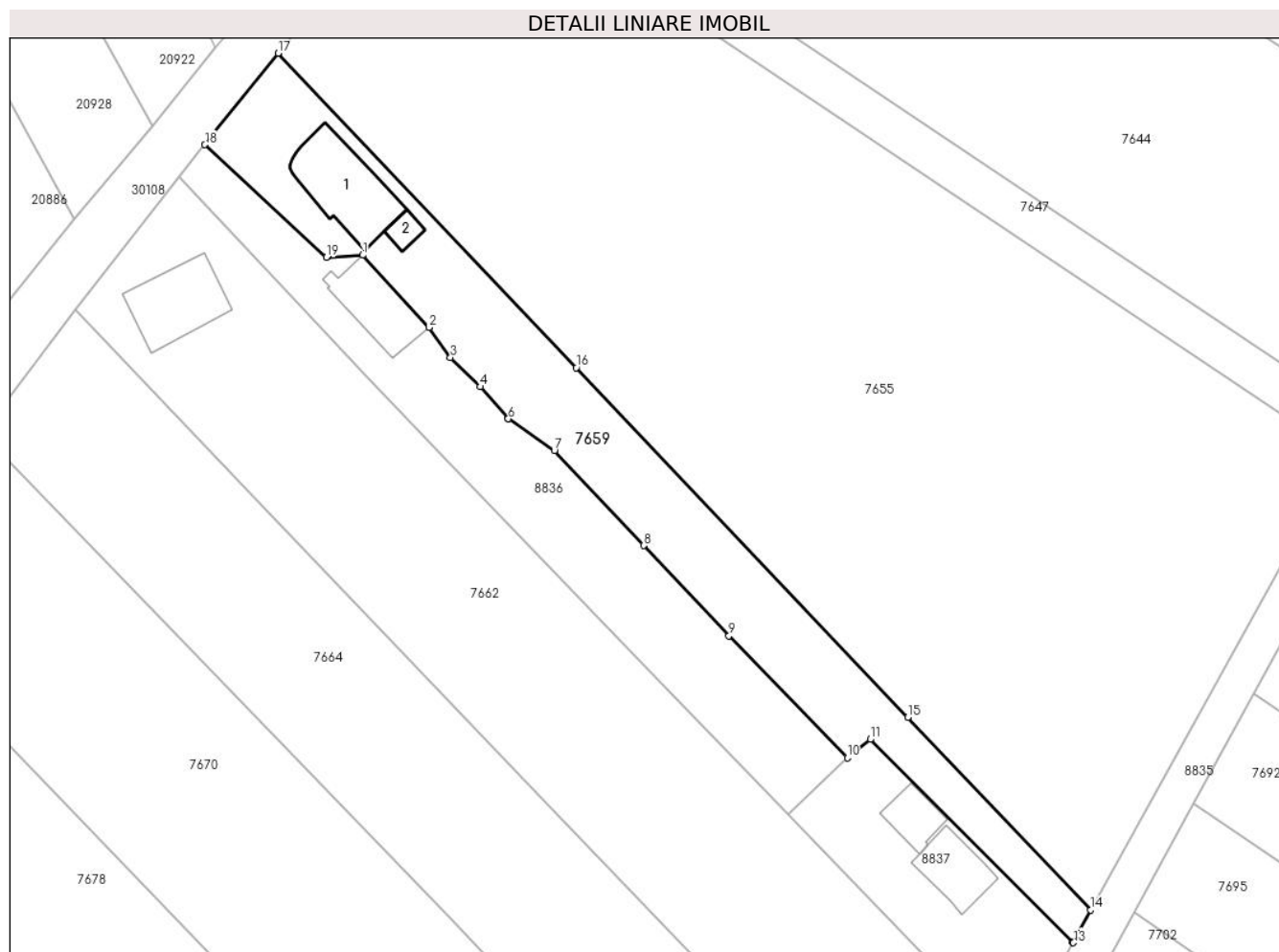
**C. Partea III. SARCINI .**

Inscrieri privind dezmembramintele dreptului de proprietate, drepturi reale de garanție și sarcini	Referințe
NU SUNT	

**Anexa Nr. 1 La Partea I****Teren**

Nr cadastral	Suprafața (mp)*	Observații / Referințe
30582	1.250	Teren intravilan - LOT 2.

\* Suprafața este determinată în planul de proiecție Stereo 70.

**Date referitoare la teren**

Crt	Categorie folosință	Intravilan	Suprafața (mp)	Tarla	Parcelă	Nr. topo	Observații / Referințe
1	curți construcții	DA	578	44	229/168	-	
2	arabil	DA	672	44	229/168	-	

**Date referitoare la construcții**

Crt	Număr	Destinație construcție	Supraf. (mp)	Situație juridică	Observații / Referințe
A1.1	30582-C1	construcții de locuințe	103	Cu acte	Nr. niveluri:2; S. construită la sol:103 mp; S. construită desfasurata:169 mp; Locuință (P+1E), Sup. constr. desfășurată = 169 mp, sup. constr. etaj = 66 mp, Anul edificării = 2010.
A1.2	30582-C2	construcții anexa	13	Cu acte	Nr. niveluri:1; S. construită la sol:13 mp; S. construită desfasurata:13 mp; Anexă (P), Sup. constr. desfășurată = 13 mp, Anul edificării = 2016.

**Lungime Segmente**

1) Valorile lungimilor segmentelor sunt obținute din proiecție în plan.

Punct început	X / Y	Punct sfârșit	X / Y	Lungime segment (** (m)
---------------	-------	---------------	-------	-------------------------

Punct început	X / Y	Punct sfârșit	X / Y	Lungime segment (** (m)
1	573.538,945 375.907,306	2	573.546,94 375.898,554	11.854
2	573.546,94 375.898,554	3	573.549,537 375.894,925	4.463
3	573.549,537 375.894,925	4	573.553,127 375.891,383	5.043
4	573.553,127 375.891,383	5	573.556,524 375.887,53	5.137
5	573.556,524 375.887,53	6	573.556,546 375.887,514	0.027
6	573.556,546 375.887,514	7	573.562,114 375.883,663	6.77
7	573.562,114 375.883,663	8	573.572,923 375.872,194	15.76
8	573.572,923 375.872,194	9	573.583,241 375.861,28	15.019
9	573.583,241 375.861,28	10	573.597,562 375.846,546	20.547
10	573.597,562 375.846,546	11	573.600,345 375.848,759	3.556
11	573.600,345 375.848,759	12	573.624,844 375.824,242	34.66
12	573.624,844 375.824,242	13	573.624,917 375.824,168	0.104
13	573.624,917 375.824,168	14	573.626,979 375.828,125	4.462
14	573.626,979 375.828,125	15	573.604,863 375.851,432	32.13
15	573.604,863 375.851,432	16	573.564,755 375.893,7	58.269
16	573.564,755 375.893,7	17	573.528,68 375.931,718	52.41
17	573.528,68 375.931,718	18	573.519,829 375.920,66	14.164
18	573.519,829 375.920,66	19	573.534,516 375.907,024	20.041
19	573.534,516 375.907,024	1	573.538,945 375.907,306	4.438

\*\* Lungimile segmentelor sunt determinate în planul de proiecție Stereo 70 și sunt rotunjite la 1 milimetru.

\*\*\* Distanța dintre puncte este formată din segmente cumulate ce sunt mai mici decât valoarea 1 milimetru.



**DATE DESPRE IMOBILUL NR. 7660**

Oficiul de Cadastru și Publicitate Imobiliară PRAHOVA  
Biroul de Cadastru și Publicitate Imobiliară Ploiești

**A. Partea I. Descrierea imobilului**

TEREN Necunoscut

Adresa: Loc. Zahanaua, Jud. Prahova

Nr. Crt	Nr cadastral Nr. topografic	Suprafața* (mp)	Observații / Referințe
A1		5.100	Sector cadastral:58 Teren neimprejmuit;

**B. Partea II. Proprietari și acte**

Inscrieri privitoare la dreptul de proprietate și alte drepturi reale	Referințe
/	
Act Administrativ nr. 76576, din 25/06/2002 emis de CJSDPAT PRAHOVA;	
B1	A1
Intabulare, drept de PROPRIETATE, dobandit prin Reconstituire, cota actuala 1/1, cota initiala 1/1	
1) URLOIU GHE (DUMITRU) ION	

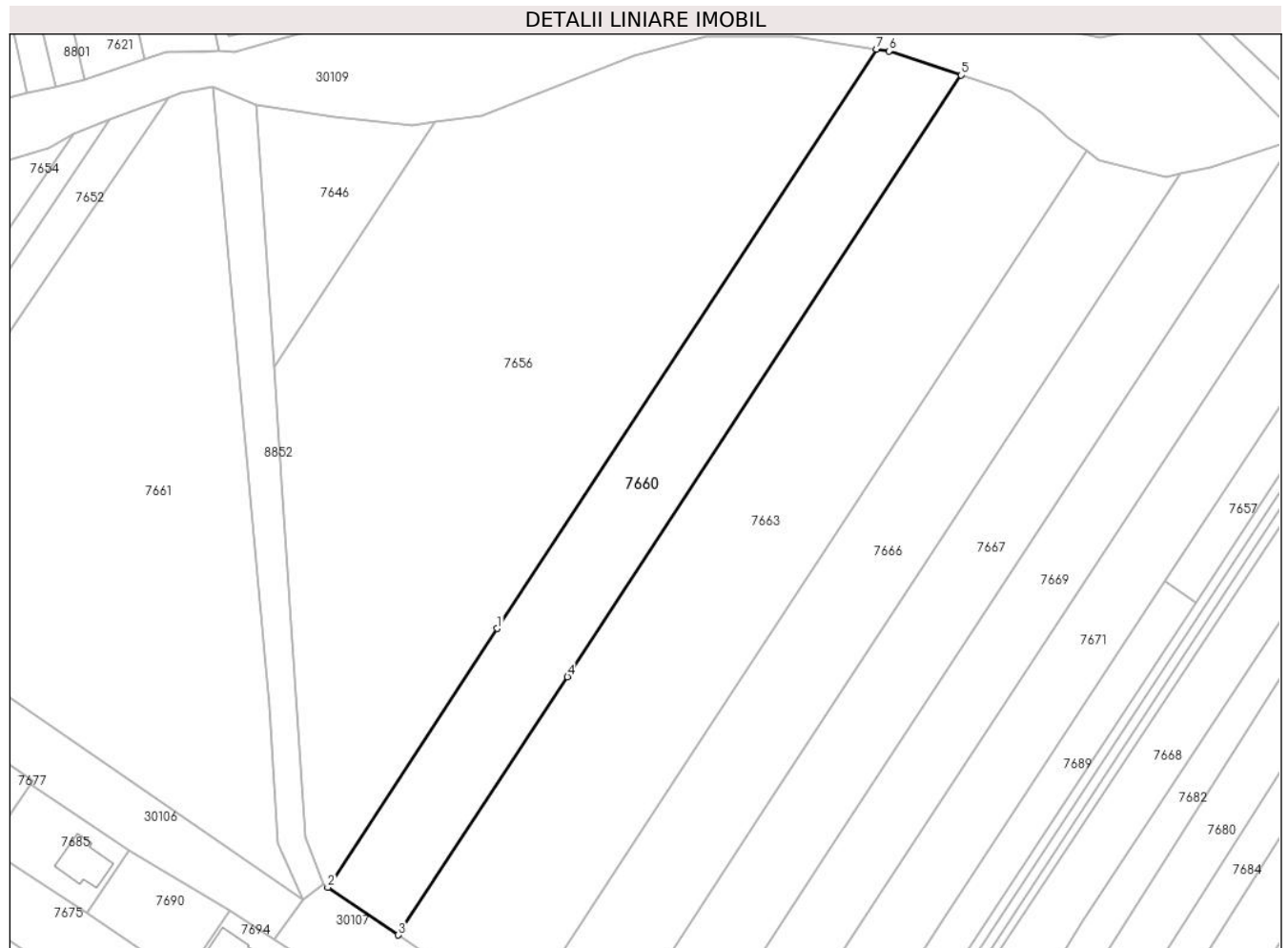
**C. Partea III. SARCINI .**

Inscrieri privind dezmembramintele dreptului de proprietate, drepturi reale de garanție și sarcini	Referințe
NU SUNT	

**Teren**

Nr cadastral	Suprafața (mp)*	Observații / Referințe
	5.100	

\* Suprafața este determinată în planul de proiecție Stereo 70.



**Date referitoare la teren**

Crt	Categorie folosință	Intravilan	Suprafața (mp)	Tarla	Parcelă	Nr. topo	Observații / Referințe
1	arabil	DA	1.552	41	214/22	-	
2	arabil	NU	3.548	41	214/22	-	

**Lungime Segmente**

1) Valorile lungimilor segmentelor sunt obținute din proiecție în plan.

Punct început	X / Y	Punct sfârșit	X / Y	Lungime segment (** (m))
1	573.971,649 375.827,873	2	573.930,482 375.765,09	75.076
2	573.930,482 375.765,09	3	573.947,645 375.753,532	20.692
3	573.947,645 375.753,532	4	573.988,72 375.816,175	74.909
4	573.988,72 375.816,175	5	574.084,401 375.962,094	174.491



Punct început	X / Y	Punct sfârșit	X / Y	Lungime segment (** (m)
5	574.084,401 375.962,094	6	574.066,863 375.967,923	18.481
6	574.066,863 375.967,923	7	574.063,794 375.968,4	3.106
7	574.063,794 375.968,4	1	573.971,649 375.827,873	168.043

\*\* Lungimile segmentelor sunt determinate în planul de proiecție Stereo 70 și sunt rotunjite la 1 milimetru.

\*\*\* Distanța dintre puncte este formată din segmente cumulate ce sunt mai mici decât valoarea 1 milimetru.



**DATE DESPRE IMOBILUL NR. 7661**

Oficiul de Cadastru și Publicitate Imobiliară PRAHOVA  
Biroul de Cadastru și Publicitate Imobiliară Ploiești

**A. Partea I. Descrierea imobilului**

TEREN Intravilan

Nr. CF vechi:3702

Nr. cadastral vechi:10823

Adresa: Loc. Târgșoru Vechi, Jud. Prahova

Nr. Crt	Nr cadastral Nr. topografic	Suprafața* (mp)	Observații / Referințe
A1	21179	Din acte: 10.500 Masurata: 10.410	Sector cadastral:58 Teren neimprejmuț;

**B. Partea II. Proprietari și acte**

Inscrieri privitoare la dreptul de proprietate și alte drepturi reale		Referințe
<b>57364 / 12/10/2007</b>		
Act Administrativ nr. 76530, din 19/06/1998 emis de COM JUD PH (certificat mostenitor nr.100/03.08.2006 emis de NP BOTEZATU ION;);		
B4	Intabulare, drept de PROPRIETATEmostenire, dobandit prin Succesiune, cota actuala 1/4, cota initiala 1/4 1) DANAILA EMILIA	A1
<b>68824 / 28/11/2007</b>		
Act Notarial nr. 3686, din 27/11/2007 emis de BNP PUSCASU ION;		
B5	Intabulare, drept de PROPRIETATEcumparare ca bun comun, dobandit prin Conventie, cota actuala 3/4, cota initiala 3/4 1) RADU ION 2) RADU MARIANA	A1

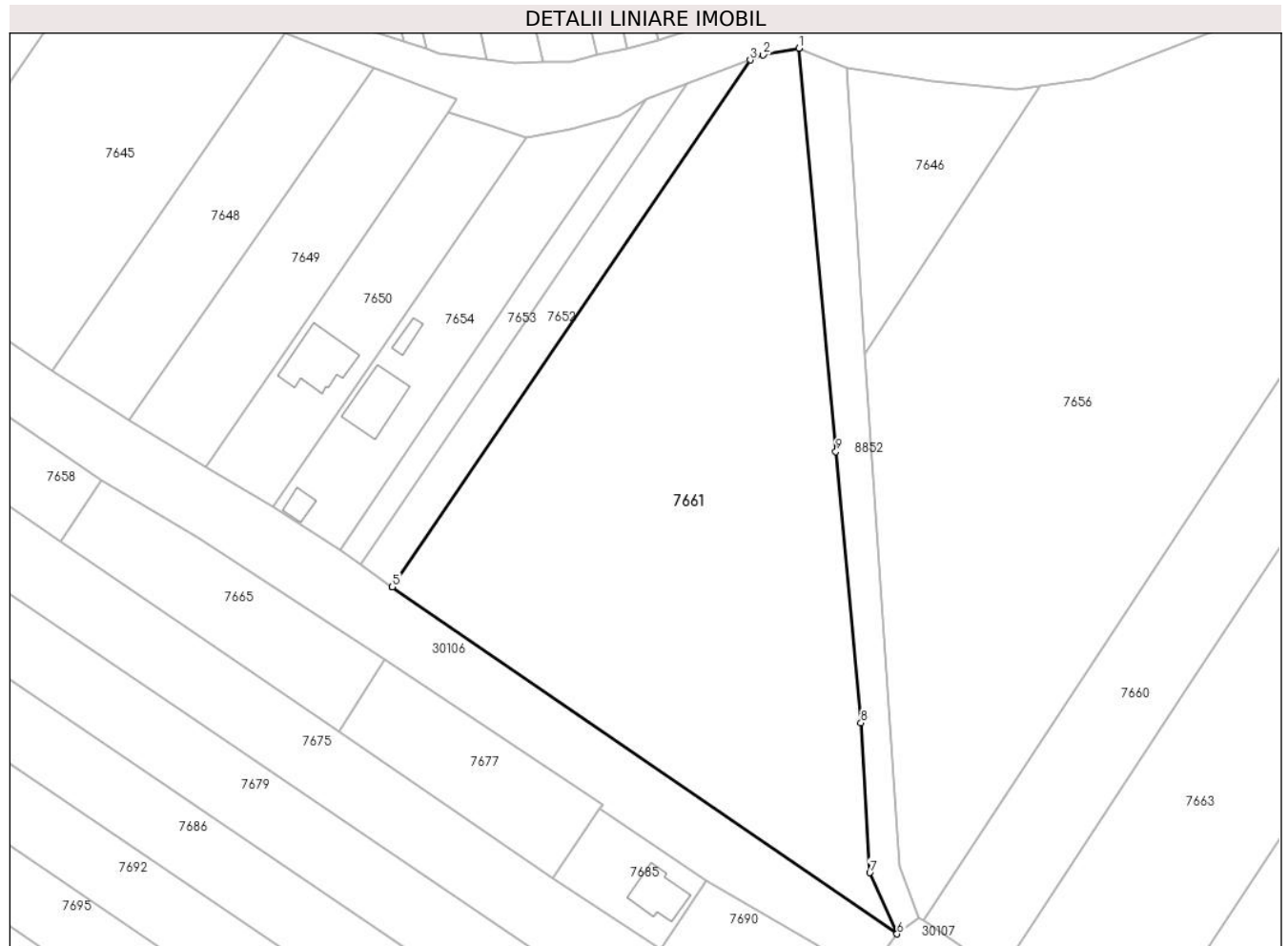
**C. Partea III. SARCINI .**

Inscrieri privind dezmembramintele dreptului de proprietate, drepturi reale de garanție și sarcini	Referințe
NU SUNT	

**Teren**

Nr cadastral	Suprafața (mp)*	Observații / Referințe
21179	Din acte: 10.500 Masurata: 10.410	

\* Suprafața este determinată în planul de proiecție Stereo 70.



**Date referitoare la teren**

Crt	Categorie folosință	Intra vilan	Suprafața (mp)	Tarla	Parcelă	Nr. topo	Observații / Referințe
1	arabil	DA	10.410	41	218/10	-	

**Lungime Segmente**

1) Valorile lungimilor segmentelor sunt obținute din proiecție în plan.

Punct început	X / Y	Punct sfârșit	X / Y	Lungime segment (** (m)
1	573.902,637 375.959,235	2	573.894,69 375.957,72	8.09
2	573.894,69 375.957,72	3	573.891,775 375.956,615	3.117
3	573.891,775 375.956,615	4	573.811,979 375.839,416	141.785
4	573.811,979 375.839,416	5	573.811,996 375.839,404	0.021

Punct început	X / Y	Punct sfârșit	X / Y	Lungime segment (** (m)
5	573.811,996 375.839,404	6	573.924,49 375.762,15	136.466
6	573.924,49 375.762,15	7	573.918,429 375.775,77	14.908
7	573.918,429 375.775,77	8	573.916,441 375.809,13	33.419
8	573.916,441 375.809,13	9	573.910,889 375.869,507	60.632
9	573.910,889 375.869,507	1	573.902,637 375.959,235	90.107

\*\* Lungimile segmentelor sunt determinate în planul de proiecție Stereo 70 și sunt rotunjite la 1 milimetru.

\*\*\* Distanța dintre puncte este formată din segmente cumulate ce sunt mai mici decât valoarea 1 milimetru.



**DATE DESPRE IMOBILUL NR. 7662**

Oficiul de Cadastru și Publicitate Imobiliară PRAHOVA  
Biroul de Cadastru și Publicitate Imobiliară Ploiești

**A. Partea I. Descrierea imobilului**

TEREN Necunoscut

Adresa: Loc. Târgșoru Vechi, Str Lalelelor, Nr. 7, Jud. Prahova

Nr. Crt	Nr cadastral Nr. topografic	Suprafața* (mp)	Observații / Referințe
A1	28683	2.964	Sector cadastral:57 Teren imprejmuit;

**Construcții**

Crt	Nr cadastral Nr. topografic	Adresa	Observații / Referințe
A1.1	28683-C1	Loc. Târgșoru Vechi, Str Lalelelor, Nr. 7, Jud. Prahova	Nr. niveluri:1; S. construita la sol:86 mp; S. construita desfasurata:86 mp; Locuinta

**B. Partea II. Proprietari și acte**

Inscrieri privitoare la dreptul de proprietate și alte drepturi reale		Referințe
<b>55820 / 27/05/2019</b>		
Act Notarial nr. 825, din 24/05/2019 emis de NP FRATIAN EUGEN-IULIU;		
B1	Se infiinteaza cartea funciara 28683 a imobilului cu numarul cadastral 28683/Târgșoru Vechi, rezultat din dezmembrarea imobilului cu numarul cadastral 28094 inscris in cartea funciara 28094;	A1
Act Normativ nr. 17, din 07/03/2014 emis de Parlamentul Romaniei;		
B4	Imobil (teren extravilan) aflat sub incidenta art. 3 (alin. 1) din Legea nr. 17/2014 <i>OBSERVATII: pozitie transcrisa din CF 28094/Târgșoru Vechi, inscrisa prin incheierea nr. 28586 din 18/03/2019;</i>	A1
Act Notarial nr. 826, din 24/05/2019 emis de NP FRATIAN EUGEN-IULIU;		
B6	Intabulare, drept de PROPRIETATEcumparare ca bun comun, dobandit prin Conventie, cota actuala 1/1, cota initiala 1/1 1) BULEI RODICA 2) BULEI ION	A1
B7	Intabulare, drept de PROPRIETATEcumparare ca bun comun, dobandit prin Conventie, cota actuala 1/1, cota initiala 1/1 1) BULEI RODICA 2) BULEI ION	A1.1

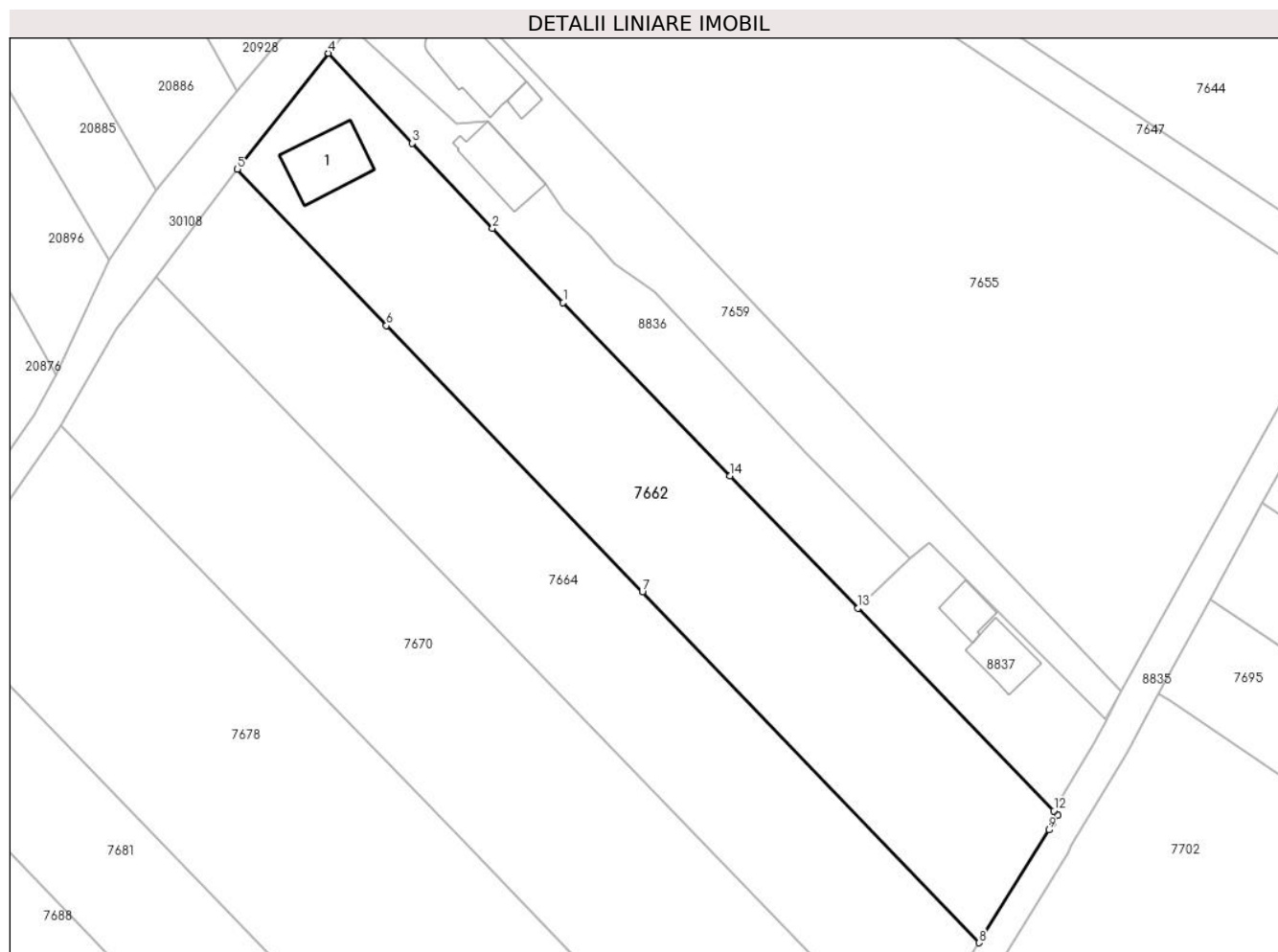
**C. Partea III. SARCINI .**

Inscrieri privind dezmembramintele dreptului de proprietate, drepturi reale de garanție și sarcini	Referințe
NU SUNT	

## Teren

Nr cadastral	Suprafața (mp)*	Observații / Referințe
28683	2.964	

\* Suprafața este determinată în planul de proiecție Stereo 70.



## Date referitoare la teren

Crt	Categorie folosință	Intra vilan	Suprafața (mp)	Tarla	Parcelă	Nr. topo	Observații / Referințe
1	curți constructii	DA	637	44	229/167	-	
2	arabil	DA	1.066	44	229/167	-	
3	arabil	NU	1.260	44	229/167	-	

## Date referitoare la construcții

Crt	Număr	Destinație construcție	Supraf. (mp)	Situație juridică	Observații / Referințe
A1.1	28683-C1	construcții de locuințe	86	Cu acte	Nr. niveluri:1; S. construita la sol:86 mp; S. construita desfasurata:86 mp; Locuinta

## Lungime Segmente

1) Valorile lungimilor segmentelor sunt obținute din proiecție în plan.

Punct început	X / Y	Punct sfârșit	X / Y	Lungime segment (** (m)
1	573.549,402 375.882,131	2	573.539,577 375.892,465	14.259
2	573.539,577 375.892,465	3	573.528,422 375.904,302	16.265



Punct început	X / Y	Punct sfârșit	X / Y	Lungime segment (** (m)
3	573.528,422 375.904,302	4	573.516,741 375.916,803	17.109
4	573.516,741 375.916,803	5	573.504,109 375.900,698	20.468
5	573.504,109 375.900,698	6	573.524,819 375.878,959	30.025
6	573.524,819 375.878,959	7	573.560,408 375.841,928	51.36
7	573.560,408 375.841,928	8	573.607,225 375.793,214	67.564
8	573.607,225 375.793,214	9	573.616,915 375.808,894	18.433
9	573.616,915 375.808,894	10	573.617,477 375.809,804	1.07
10	573.617,477 375.809,804	11	573.618,183 375.810,947	1.343
11	573.618,183 375.810,947	12	573.617,597 375.811,553	0.843
12	573.617,597 375.811,553	13	573.590,389 375.839,687	39.138
13	573.590,389 375.839,687	14	573.572,617 375.858,091	25.584
14	573.572,617 375.858,091	1	573.549,402 375.882,131	33.419

\*\* Lungimile segmentelor sunt determinate în planul de proiecție Stereo 70 și sunt rotunjite la 1 milimetru.

\*\*\* Distanța dintre puncte este formată din segmente cumulate ce sunt mai mici decât valoarea 1 milimetru.



**DATE DESPRE IMOBILUL NR. 7663**

Oficiul de Cadastru și Publicitate Imobiliară PRAHOVA  
Biroul de Cadastru și Publicitate Imobiliară Ploiești

**A. Partea I. Descrierea imobilului**

TEREN Necunoscut

Adresa: Loc. Zahanaua, Jud. Prahova

Nr. Crt	Nr cadastral Nr. topografic	Suprafața* (mp)	Observații / Referințe
A1		8.953	Sector cadastral:58 Teren neimprejmuit;

**B. Partea II. Proprietari și acte**

Inscrieri privitoare la dreptul de proprietate și alte drepturi reale	Referințe
/	
Act Administrativ nr. 21201, din 14/07/1994 emis de CJSDPAT PRAHOVA;	
B1	A1
Intabulare, drept de PROPRIETATE, dobandit prin Reconstituire, cota actuala 1/1, cota initiala 1/1	
1) PETCU VASILE STELIAN	

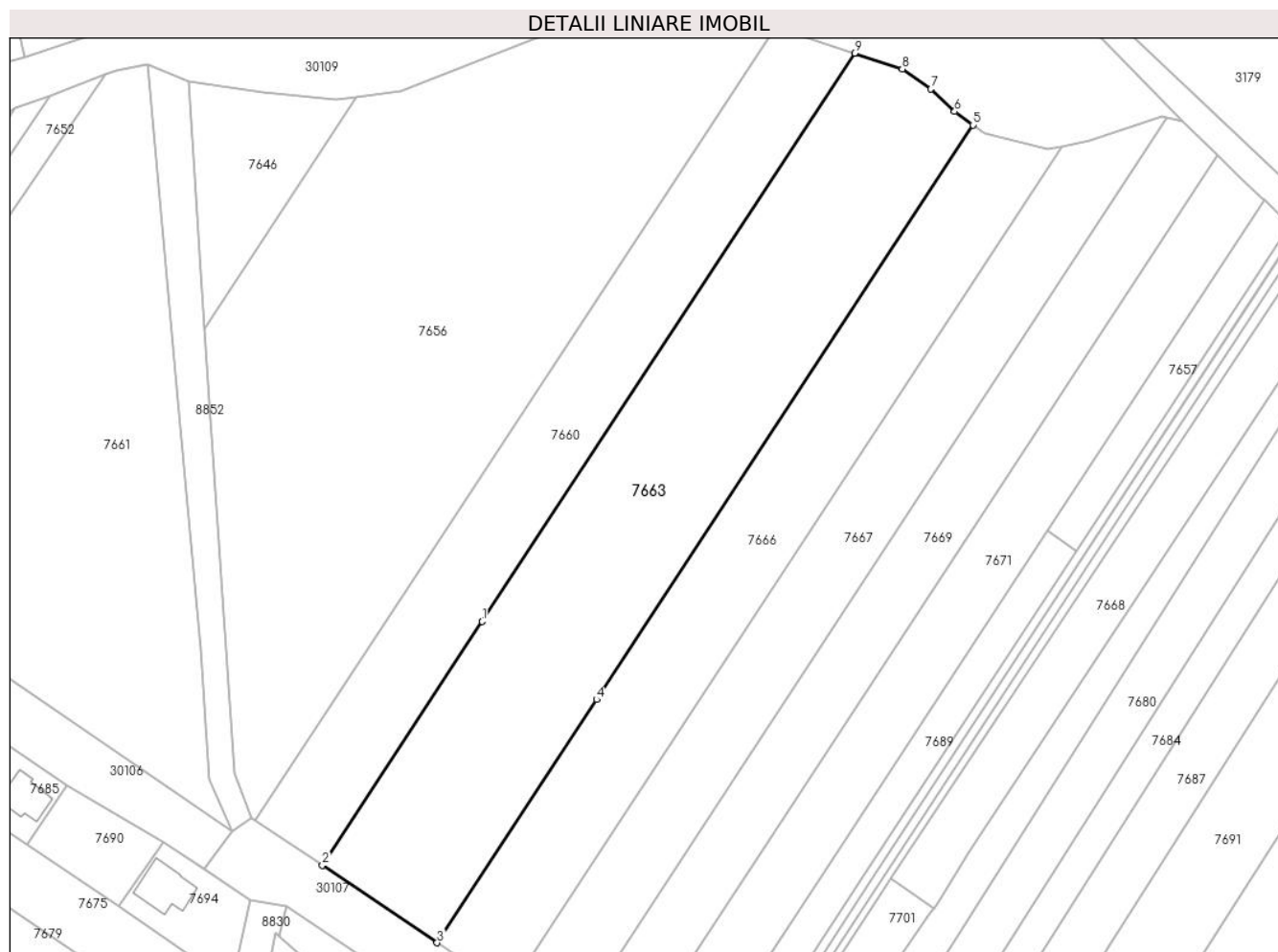
**C. Partea III. SARCINI .**

Inscrieri privind dezmembramintele dreptului de proprietate, drepturi reale de garanție și sarcini	Referințe
NU SUNT	

## Teren

Nr cadastral	Suprafața (mp)*	Observații / Referințe
	8.953	

\* Suprafața este determinată în planul de proiecție Stereo 70.



## Date referitoare la teren

Crt	Categorie folosință	Intravilan	Suprafața (mp)	Tarla	Parcelă	Nr. topo	Observații / Referințe
1	arabil	DA	2.660	41	214/21	-	
2	arabil	NU	6.293	41	214/21	-	

## Lungime Segmente

1) Valorile lungimilor segmentelor sunt obținute din proiecție în plan.

Punct început	X / Y	Punct sfârșit	X / Y	Lungime segment (** (m)
1	573.988,72 375.816,175	2	573.947,645 375.753,532	74.909
2	573.947,645 375.753,532	3	573.977,141 375.733,668	35.561
3	573.977,141 375.733,668	4	574.018,094 375.796,125	74.686
4	574.018,094 375.796,125	5	574.114,837 375.943,663	176.428

Punct început	X / Y	Punct sfârșit	X / Y	Lungime segment (** (m)
5	574.114,837 375.943,663	6	574.110,117 375.947,116	5.848
6	574.110,117 375.947,116	7	574.104,044 375.952,907	8.391
7	574.104,044 375.952,907	8	574.096,65 375.958,023	8.991
8	574.096,65 375.958,023	9	574.084,401 375.962,094	12.908
9	574.084,401 375.962,094	1	573.988,72 375.816,175	174.491

\*\* Lungimile segmentelor sunt determinate în planul de proiecție Stereo 70 și sunt rotunjite la 1 milimetru.

\*\*\* Distanța dintre puncte este formată din segmente cumulate ce sunt mai mici decât valoarea 1 milimetru.



**DATE DESPRE IMOBILUL NR. 7664**

Oficiul de Cadastru și Publicitate Imobiliară PRAHOVA  
Biroul de Cadastru și Publicitate Imobiliară Ploiești

**A. Partea I. Descrierea imobilului**

TEREN Necunoscut

Adresa: Loc. Târgsoru Vechi, Jud. Prahova

Nr. Crt	Nr cadastral Nr. topografic	Suprafața* (mp)	Observații / Referințe
A1	28684	2.721	Sector cadastral:57 Teren imprejmuit;

**B. Partea II. Proprietari și acte**

Inscrieri privitoare la dreptul de proprietate și alte drepturi reale		Referințe
<b>55820 / 27/05/2019</b>		
Act Notarial nr. 825, din 24/05/2019 emis de NP FRATIAN EUGEN-IULIU;		
B1	Se infiinteaza cartea funciara 28684 a imobilului cu numarul cadastral 28684/Târgsoru Vechi, rezultat din dezmembrarea imobilului cu numarul cadastral 28094 inscris in cartea funciara 28094;	A1
Act Administrativ nr. 23179, din 25/10/1995 emis de Comisia Judeteana Prahova (act administrativ nr 82721 din 19.09.2018, emis de OCPI PRAHOVA;act administrativ nr 96835 din 25.10.2018, emis de OCPI PRAHOVA; act administrativ nr 118 din 24.11.2015, emis de Consiliul local Târgsoru Vechi;act administrativ nr 15075 din 23.02.2017, emis de OCPI PRAHOVA;act administrativ nr 3770 din 19.01.2017, emis de OCPI PRAHOVA;act administrativ nr 57252 din 08.06.2016, emis de OCPI PRAHOVA;act notarial nr 52 din 17.01.2017, emis de NP Fratian Iris-Victoria;act administrativ nr 42 din 31.10.1998, emis de Consiliul Local Târgsoru Vechi;act administrativ nr 81414 din 31.08.2016, emis de OCPI PRAHOVA;act administrativ nr 6900 din 07.06.2016, emis de Primaria Târgsoru Vechi;act administrativ nr 5599 din 09.05.2016, emis de Primaria Târgsoru Vechi);		
B2	Intabulare, drept de PROPRIETATE, dobandit prin Reconstituire, cota actuala 1/1, cota initiala 1/1 1) <b>STAN PAVEL</b> <i>OBSERVATII: pozitie transcrisa din CF 28094/Târgsoru Vechi, inscrisa prin incheierea nr. 28586 din 18/03/2019;</i>	A1
Act Normativ nr. 17, din 07/03/2014 emis de Parlamentul Romaniei;		
B3	Imobil (teren extravilan) aflat sub incidenta art. 3 (alin. 1) din Legea nr. 17/2014 <i>OBSERVATII: pozitie transcrisa din CF 28094/Târgsoru Vechi, inscrisa prin incheierea nr. 28586 din 18/03/2019;</i>	A1

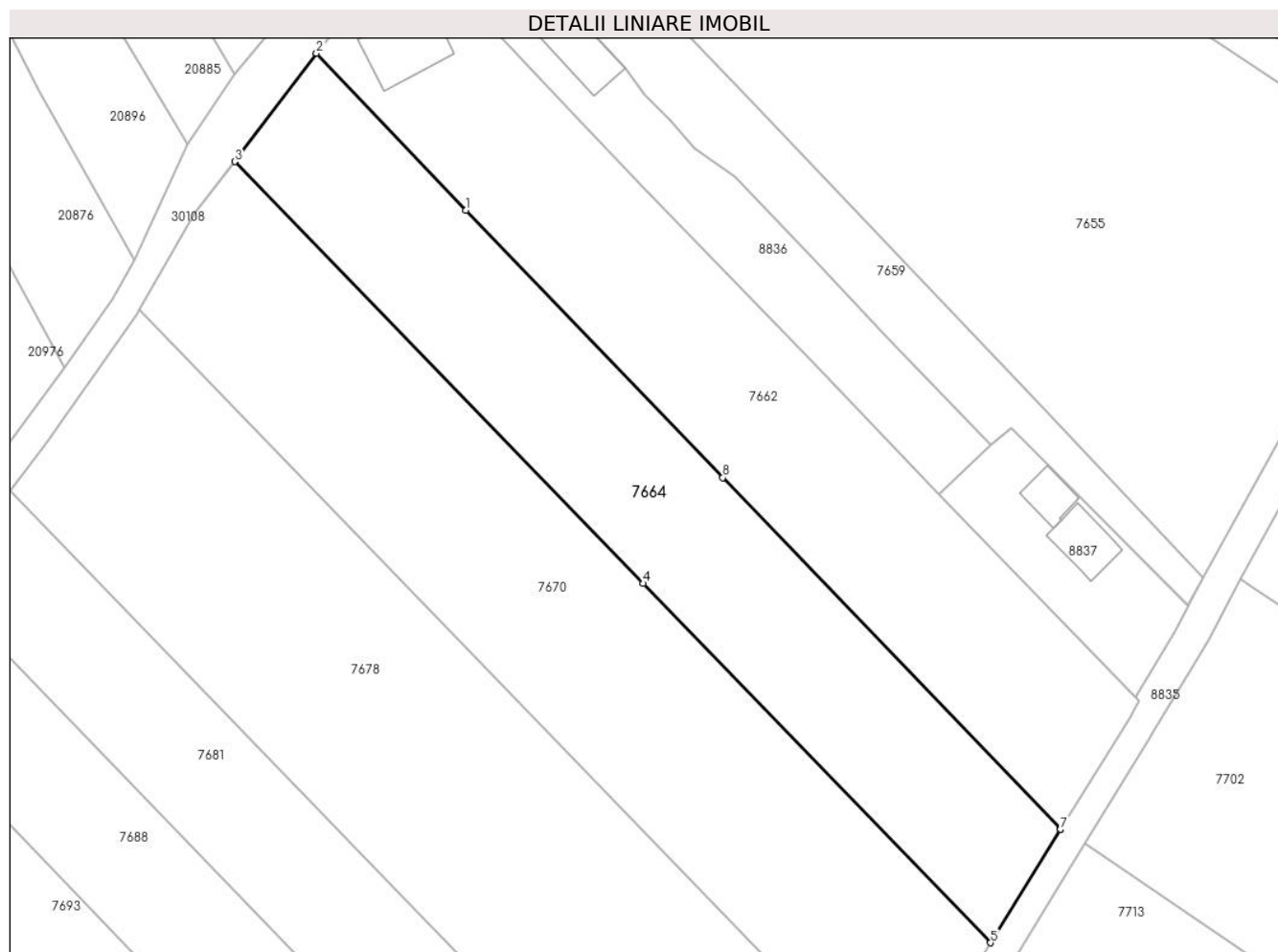
**C. Partea III. SARCINI .**

Inscrieri privind dezmembramintele dreptului de proprietate, drepturi reale de garanție și sarcini	Referințe
NU SUNT	

### Teren

Nr cadastral	Suprafața (mp)*	Observații / Referințe
28684	2.721	

\* Suprafața este determinată în planul de proiecție Stereo 70.



### Date referitoare la teren

Crt	Categorie folosință	Intravilan	Suprafața (mp)	Tarla	Parcelă	Nr. topo	Observații / Referințe
1	arabil	DA	1.489	44	229/167	-	
2	arabil	NU	1.232	44	229/167	-	

### Lungime Segmente

1) Valorile lungimilor segmentelor sunt obținute din proiecție în plan.

Punct început	X / Y	Punct sfârșit	X / Y	Lungime segment (** (m)
1	573.524,819 375.878,959	2	573.504,109 375.900,698	30.025
2	573.504,109 375.900,698	3	573.492,786 375.885,692	18.799
3	573.492,786 375.885,692	4	573.549,343 375.827,281	81.305
4	573.549,343 375.827,281	5	573.597,529 375.777,515	69.272



Punct început	X / Y	Punct sfârșit	X / Y	Lungime segment (** (m)
5	573.597,529 375.777,515	6	573.607,227 375.793,212	18.451
6	573.607,227 375.793,212	7	573.607,225 375.793,214	0.003
7	573.607,225 375.793,214	8	573.560,408 375.841,928	67.564
8	573.560,408 375.841,928	1	573.524,819 375.878,959	51.36

\*\* Lungimile segmentelor sunt determinate în planul de proiecție Stereo 70 și sunt rotunjite la 1 milimetru.

\*\*\* Distanța dintre puncte este formată din segmente cumulate ce sunt mai mici decât valoarea 1 milimetru.



**DATE DESPRE IMOBILUL NR. 7665**

Oficiul de Cadastru și Publicitate Imobiliară PRAHOVA  
Biroul de Cadastru și Publicitate Imobiliară Ploiești

**A. Partea I. Descrierea imobilului**

TEREN Intravilan

Nr. CF vechi:6574

Nr. cadastral vechi:12539

Adresa: Loc. Târgșoru Vechi, Str Narciselor, Jud. Prahova

Nr. Crt	Nr cadastral Nr. topografic	Suprafața* (mp)	Observații / Referințe
A1	23112	1.359	Sector cadastral:57 Teren imprejmuit;

**B. Partea II. Proprietari și acte**

Inscrieri privitoare la dreptul de proprietate și alte drepturi reale		Referințe
<b>9289 / 23/02/2010</b>		
Act Notarial nr. 800, din 22/02/2010 emis de NP IVAN CONSTANTIN;		
B13	Intabulare, drept de PROPRIETATE, dobandit prin Conventie, cota actuala 1/1, cota initiala 1/1 1) MITRESCU PAUL CRISTIAN 2) MITRESCU GEORGETA MIRELA, (soti)	A1
<b>97514 / 24/09/2015</b>		
Act Administrativ nr. C8109, din 22/09/2015 emis de OCPI PRAHOVA;		
B14	se noteaza din oficiu propunerea de dezmembrare a imobilului	A1

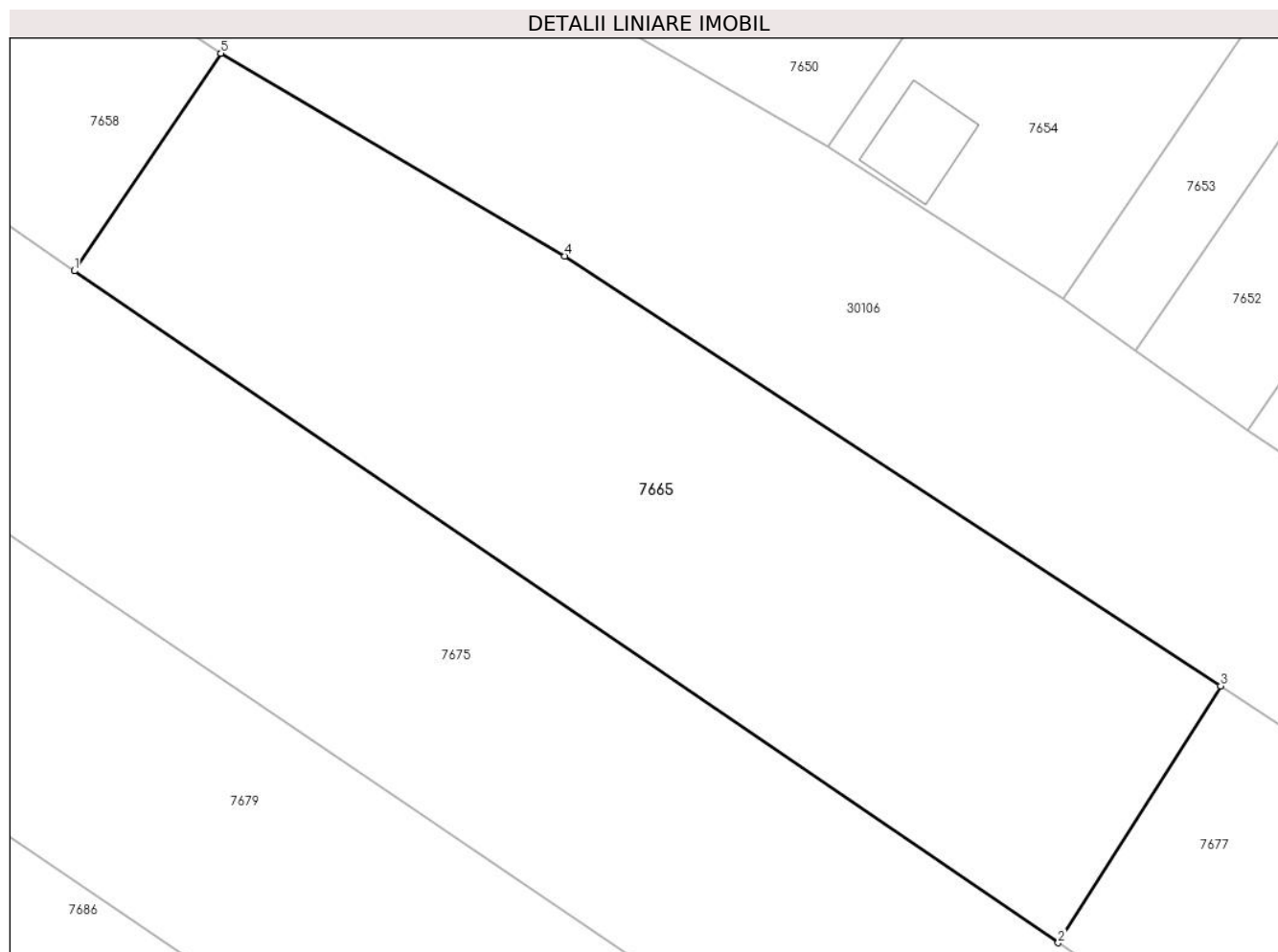
**C. Partea III. SARCINI .**

Inscrieri privind dezmembramintele dreptului de proprietate, drepturi reale de garanție și sarcini	Referințe
NU SUNT	

### Teren

Nr cadastral	Suprafața (mp)*	Observații / Referințe
23112	1.359	

\* Suprafața este determinată în planul de proiecție Stereo 70.



### Date referitoare la teren

Crt	Categorie folosință	Intravilan	Suprafața (mp)	Tarla	Parcelă	Nr. topo	Observații / Referințe
1	arabil	DA	1.359	44	A229/191/1	-	

### Lungime Segmente

1) Valorile lungimilor segmentelor sunt obținute din proiecție în plan.

Punct început	X / Y	Punct sfârșit	X / Y	Lungime segment (** (m)
1	573.738,126 375.849,428	2	573.800,042 375.807,169	74.963
2	573.800,042 375.807,169	3	573.810,266 375.823,329	19.123
3	573.810,266 375.823,329	4	573.768,966 375.850,35	49.354
4	573.768,966 375.850,35	5	573.747,335 375.863,112	25.115
5	573.747,335 375.863,112	1	573.738,126 375.849,428	16.494

**\*\* Lungimile segmentelor sunt determinate în planul de proiecție Stereo 70 și sunt rotunjite la 1 milimetru.**

**\*\*\* Distanța dintre puncte este formată din segmente cumulate ce sunt mai mici decât valoarea 1 milimetru.**



**DATE DESPRE IMOBILUL NR. 7666**

Oficiul de Cadastru și Publicitate Imobiliară PRAHOVA  
Biroul de Cadastru și Publicitate Imobiliară Ploiești

**A. Partea I. Descrierea imobilului**

TEREN Necunoscut

Adresa: Loc. Zahanaua, Jud. Prahova

Nr. Crt	Nr cadastral Nr. topografic	Suprafața* (mp)	Observații / Referințe
A1		5.600	Sector cadastral:58 Teren neimprejmuit;

**B. Partea II. Proprietari și acte**

Inscrieri privitoare la dreptul de proprietate și alte drepturi reale		Referințe
/		
Act Administrativ nr. 68789, din 20/03/2002 emis de CJSDPAT PRAHOVA;		
B1	Intabulare, drept de PROPRIETATE, dobandit prin Reconstituire, cota actuala 1/1, cota initiala 1/1 1) DIACONESCU AURELIA 2) CARNUTA NICULINA	A1

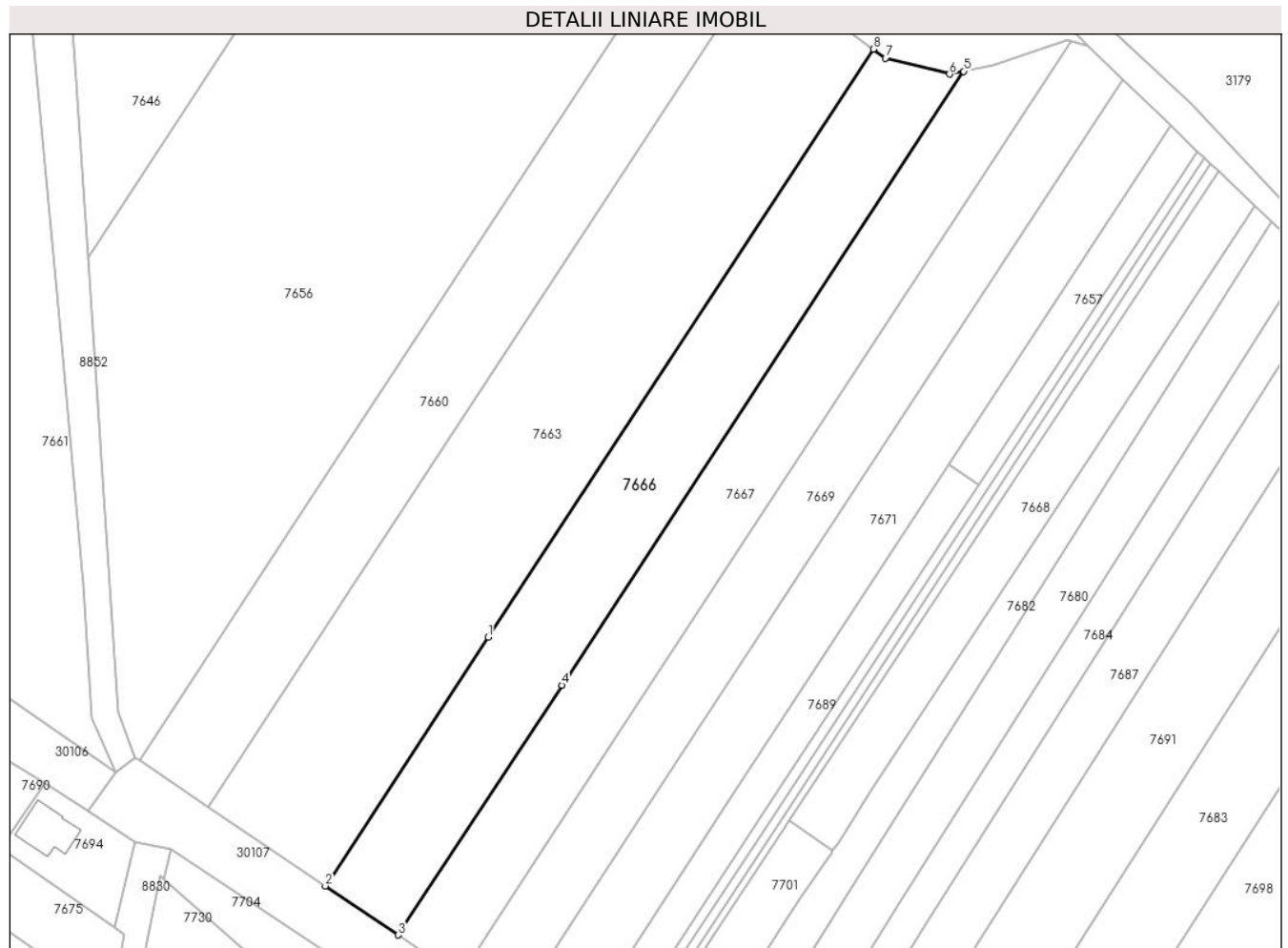
**C. Partea III. SARCINI .**

Inscrieri privind dezmembramintele dreptului de proprietate, drepturi reale de garanție și sarcini	Referințe
NU SUNT	

**Teren**

Nr cadastral	Suprafața (mp)*	Observații / Referințe
	5.600	

\* Suprafața este determinată în planul de proiecție Stereo 70.



**Date referitoare la teren**

Crt	Categorie folosință	Intravilan	Suprafața (mp)	Tarla	Parcelă	Nr. topo	Observații / Referințe
1	arabil	DA	1.651	41	214/20	-	
2	arabil	NU	3.949	41	214/20	-	

**Lungime Segmente**

1) Valorile lungimilor segmentelor sunt obținute din proiecție în plan.

Punct început	X / Y	Punct sfârșit	X / Y	Lungime segment (** (m)
1	574.018,094 375.796,125	2	573.977,141 375.733,668	74.686
2	573.977,141 375.733,668	3	573.995,442 375.721,343	22.064
3	573.995,442 375.721,343	4	574.036,564 375.784,056	74.993
4	574.036,564 375.784,056	5	574.137,587 375.938,123	184.234



Punct început	X / Y	Punct sfârşit	X / Y	Lungime segment (** (m)
5	574.137,587 375.938,123	6	574.134,027 375.937,419	3.629
6	574.134,027 375.937,419	7	574.117,909 375.941,415	16.606
7	574.117,909 375.941,415	8	574.114,837 375.943,663	3.807
8	574.114,837 375.943,663	1	574.018,094 375.796,125	176.428

\*\* Lungimile segmentelor sunt determinate în planul de proiecție Stereo 70 și sunt rotunjite la 1 milimetru.

\*\*\* Distanța dintre puncte este formată din segmente cumulate ce sunt mai mici decât valoarea 1 milimetru.



**DATE DESPRE IMOBILUL NR. 7667**

Oficiul de Cadastru și Publicitate Imobiliară PRAHOVA  
Biroul de Cadastru și Publicitate Imobiliară Ploiești

**A. Partea I. Descrierea imobilului**

TEREN Necunoscut

Adresa: Loc. Zahanaua, Jud. Prahova

Nr. Crt	Nr cadastral Nr. topografic	Suprafața* (mp)	Observații / Referințe
A1		5.006	Sector cadastral:58 Teren neimprejmuit;

**B. Partea II. Proprietari și acte**

Inscrieri privitoare la dreptul de proprietate și alte drepturi reale	Referințe
/	
Act Administrativ nr. 113232, din 16/04/2003 emis de CJSDPAT PRAHOVA;	
B1	A1
Intabulare, drept de PROPRIETATE, dobandit prin Reconstituire, cota actuala 1/1, cota initiala 1/1	
1) STOICEA SANDU MARIN	

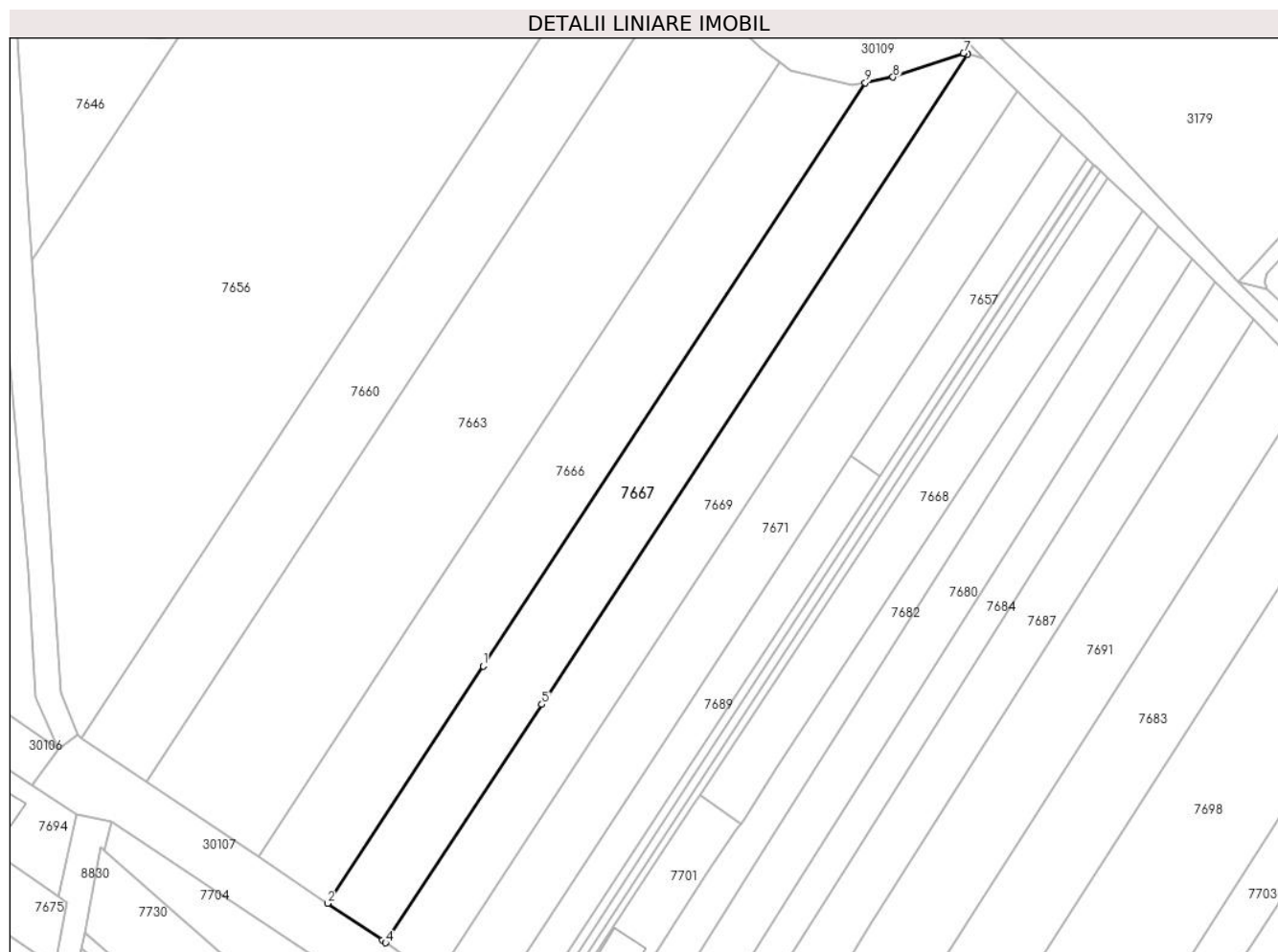
**C. Partea III. SARCINI .**

Inscrieri privind dezmembramintele dreptului de proprietate, drepturi reale de garanție și sarcini	Referințe
NU SUNT	

**Teren**

Nr cadastral	Suprafața (mp)*	Observații / Referințe
	5.006	

\* Suprafața este determinată în planul de proiecție Stereo 70.



**Date referitoare la teren**

Crt	Categorie folosință	Intravilan	Suprafața (mp)	Tarla	Parcelă	Nr. topo	Observații / Referințe
1	arabil	DA	1.394	41	214/19	-	
2	arabil	NU	3.612	41	214/19	-	

**Lungime Segmente**

1) Valorile lungimilor segmentelor sunt obținute din proiecție în plan.

Punct început	X / Y	Punct sfârșit	X / Y	Lungime segment (** (m)
1	574.036,564 375.784,056	2	573.995,442 375.721,343	74.993
2	573.995,442 375.721,343	3	574.009,94 375.711,58	17.479
3	574.009,94 375.711,58	4	574.010,817 375.710,955	1.077
4	574.010,817 375.710,955	5	574.052,098 375.773,91	75.282

Punct început	X / Y	Punct sfârșit	X / Y	Lungime segment (** (m)
5	574.052,098 375.773,91	6	574.164,691 375.945,622	205.334
6	574.164,691 375.945,622	7	574.163,578 375.945,891	1.145
7	574.163,578 375.945,891	8	574.144,93 375.939,574	19.689
8	574.144,93 375.939,574	9	574.137,587 375.938,123	7.485
9	574.137,587 375.938,123	1	574.036,564 375.784,056	184.234

\*\* Lungimile segmentelor sunt determinate în planul de proiecție Stereo 70 și sunt rotunjite la 1 milimetru.

\*\*\* Distanța dintre puncte este formată din segmente cumulate ce sunt mai mici decât valoarea 1 milimetru.



**DATE DESPRE IMOBILUL NR. 7668**

Oficiul de Cadastru și Publicitate Imobiliară PRAHOVA  
Biroul de Cadastru și Publicitate Imobiliară Ploiești

**A. Partea I. Descrierea imobilului**

TEREN Extravilan

Nr. CF vechi:1036  
Nr. cadastral vechi:1485

Adresa: Jud. Prahova

Nr. Crt	Nr cadastral Nr. topografic	Suprafața* (mp)	Observații / Referințe
A1	25204	2.485	Sector cadastral:58 Teren neimprejmuț;

**B. Partea II. Proprietari și acte**

Inscrieri privitoare la dreptul de proprietate și alte drepturi reale	Referințe
<b>1772 / 26/01/2006</b>	
Act Notarial nr. 187, din 25/01/2006 emis de BNP.MINEA OCTAVIAN;	
B1	A1
Intabulare, drept de PROPRIETATEcumparare ca bun comun, dobandit prin Conventie, cota actuala 1/1, cota initiala 1/1	
1) NEAGU RICHARD	
2) NEAGU SILVIA LIANA	
OBSERVATII: (provenita din conversia CF 1036)	

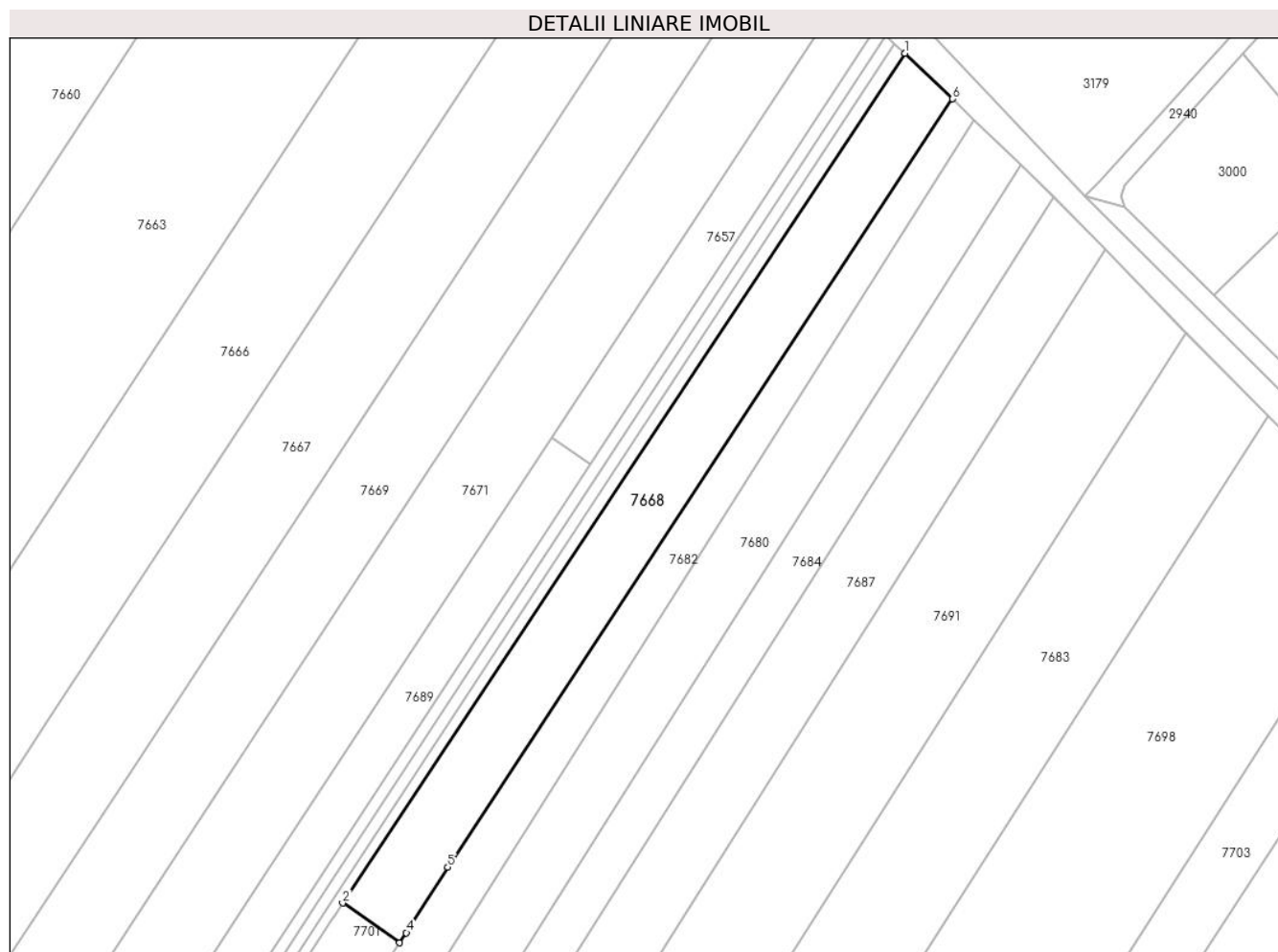
**C. Partea III. SARCINI .**

Inscrieri privind dezmembramintele dreptului de proprietate, drepturi reale de garanție și sarcini	Referințe
NU SUNT	

## Teren

Nr cadastral	Suprafața (mp)*	Observații / Referințe
25204	2.485	

\* Suprafața este determinată în planul de proiecție Stereo 70.



## Date referitoare la teren

Crt	Categorie folosință	Intravilan	Suprafața (mp)	Tarla	Parcelă	Nr. topo	Observații / Referințe
1	arabil	NU	2.485	41	214/16/1	-	

## Lungime Segmente

1) Valorile lungimilor segmentelor sunt obținute din proiecție în plan.

Punct început	X / Y	Punct sfârșit	X / Y	Lungime segment (** (m)
1	574.201,731 375.913,078	2	574.093,793 375.750,102	195.478
2	574.093,793 375.750,102	3	574.104,71 375.742,463	13.324
3	574.104,71 375.742,463	4	574.106,007 375.744,382	2.316
4	574.106,007 375.744,382	5	574.113,971 375.756,988	14.911
5	574.113,971 375.756,988	6	574.210,869 375.904,318	176.339



Punct început	X / Y	Punct sfârșit	X / Y	Lungime segment (** (m)
6	574.210,869 375.904,318	1	574.201,731 375.913,078	12.659

\*\* Lungimile segmentelor sunt determinate în planul de proiecție Stereo 70 și sunt rotunjite la 1 milimetru.

\*\*\* Distanța dintre puncte este formată din segmente cumulate ce sunt mai mici decât valoarea 1 milimetru.



**DATE DESPRE IMOBILUL NR. 7669**

Oficiul de Cadastru și Publicitate Imobiliară PRAHOVA  
Biroul de Cadastru și Publicitate Imobiliară Ploiești

**A. Partea I. Descrierea imobilului**

TEREN Necunoscut

Adresa: Loc. Zahanaua, Jud. Prahova

Nr. Crt	Nr cadastral Nr. topografic	Suprafața* (mp)	Observații / Referințe
A1	26675	4.554	Sector cadastral:58 Teren neimprejmit;

**B. Partea II. Proprietari și acte**

Inscrieri privitoare la dreptul de proprietate și alte drepturi reale		Referințe
<b>25920 / 16/03/2016</b>		
Act Notarial nr. 371, din 15/03/2016 emis de NP Calin Magdalena;		
B1	Se infiinteaza cartea funciara 26675 a imobilului cu numarul cadastral 26675/Târgșoru Vechi, rezultat din dezmembrarea imobilului cu numarul cadastral 26595 inscris in cartea funciara 26595;	A1
Act Administrativ nr. FN, din 09/03/2016 emis de OCPI PRAHOVA;		
B5	se indreapta eroarea materiala strecurata in cuprinsul prezentei carti funciare si al incheierii nr. 95846/2015 in sensul ca imobilul se afla sub incidenta art.3 alin(1) din Legea nr.17/2014(asupra terenului in suprafata de 6665 mp din imobil situat in extravilanul localitatii )	A1
<b>34399 / 21/04/2017</b>		
Act Notarial nr. 137, din 13/04/2017 emis de NP Dinu Vlad Alexandru;		
B8	Intabulare, drept de PROPRIETATEcumparare ca bun comun, dobandit prin Conventie, cota actuala 1/1, cota initiala 1/1 1) OPREA MADALINA-ANDREEA 2) OPREA GABRIEL RAZVAN	A1
B9	imobil aflat sub incidenta art. 3 alin.1 din Legea 17/2014	A1

**C. Partea III. SARCINI .**

Inscrieri privind dezmembramintele dreptului de proprietate, drepturi reale de garanție și sarcini	Referințe
NU SUNT	

**Teren**

Nr cadastral	Suprafața (mp)*	Observații / Referințe
26675	4.554	

\* Suprafața este determinată în planul de proiecție Stereo 70.



**Date referitoare la teren**

Crt	Categorie folosință	Intravilan	Suprafața (mp)	Tarla	Parcelă	Nr. topo	Observații / Referințe
1	arabil	DA	1.224	41	214/18	-	
2	arabil	NU	3.330	41	214/18	-	

**Lungime Segmente**

1) Valorile lungimilor segmentelor sunt obținute din proiecție în plan.

Punct început	X / Y	Punct sfârșit	X / Y	Lungime segment (** (m))
1	574.052,098 375.773,91	2	574.010,817 375.710,955	75.282
2	574.010,817 375.710,955	3	574.024,013 375.701,554	16.202
3	574.024,013 375.701,554	4	574.065,652 375.765,057	75.937
4	574.065,652 375.765,057	5	574.177,71 375.935,952	204.358

Punct început	X / Y	Punct sfârșit	X / Y	Lungime segment (** (m)
5	574.177,71 375.935,952	6	574.168,848 375.944,615	12.393
6	574.168,848 375.944,615	7	574.164,691 375.945,622	4.277
7	574.164,691 375.945,622	1	574.052,098 375.773,91	205.334

\*\* Lungimile segmentelor sunt determinate în planul de proiecție Stereo 70 și sunt rotunjite la 1 milimetru.

\*\*\* Distanța dintre puncte este formată din segmente cumulate ce sunt mai mici decât valoarea 1 milimetru.



**DATE DESPRE IMOBILUL NR. 7670**

Oficiul de Cadastru și Publicitate Imobiliară PRAHOVA  
Biroul de Cadastru și Publicitate Imobiliară Ploiești

**A. Partea I. Descrierea imobilului**

TEREN Necunoscut

Adresa: Loc. Târgsoru Vechi, Jud. Prahova

Nr. Crt	Nr cadastral Nr. topografic	Suprafața* (mp)	Observații / Referințe
A1		3.600	Sector cadastral:57 Teren neimprejmuit;

**B. Partea II. Proprietari și acte**

Inscrieri privitoare la dreptul de proprietate și alte drepturi reale	Referințe
/	
Act Administrativ nr. 76511, din 07/01/2010 emis de CJSDPAT PRAHOVA;	
B1	A1
Intabulare, drept de PROPRIETATE, dobandit prin Reconstituire, cota actuala 1/1, cota initiala 1/1 1) CIOBANU GHEORGHE NICOLAE	

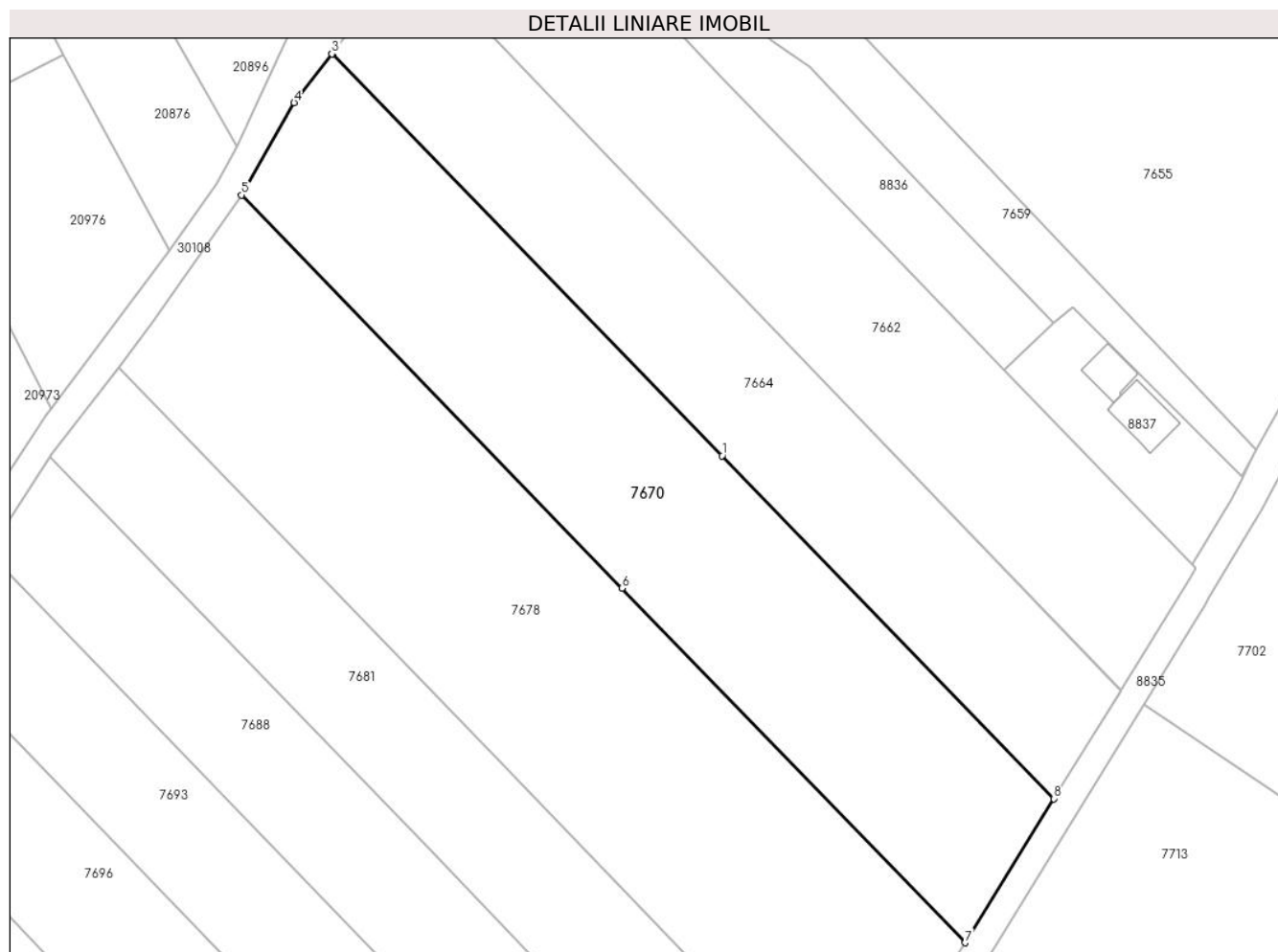
**C. Partea III. SARCINI .**

Inscrieri privind dezmembramintele dreptului de proprietate, drepturi reale de garanție și sarcini	Referințe
NU SUNT	

### Teren

Nr cadastral	Suprafața (mp)*	Observații / Referințe
	3.600	

\* Suprafața este determinată în planul de proiecție Stereo 70.



### Date referitoare la teren

Crt	Categorie folosință	Intravilan	Suprafața (mp)	Tarla	Parcelă	Nr. topo	Observații / Referințe
1	arabil	DA	1.923	44	229/166	-	
2	arabil	NU	1.677	44	229/166	-	

### Lungime Segmente

1) Valorile lungimilor segmentelor sunt obținute din proiecție în plan.

Punct început	X / Y	Punct sfârșit	X / Y	Lungime segment (** (m)
1	573.549,343 375.827,281	2	573.492,786 375.885,692	81.305
2	573.492,786 375.885,692	3	573.492,704 375.885,584	0.136
3	573.492,704 375.885,584	4	573.487,204 375.878,508	8.962
4	573.487,204 375.878,508	5	573.479,573 375.865,114	15.415



Punct început	X / Y	Punct sfârşit	X / Y	Lungime segment (** (m)
5	573.479,573 375.865,114	6	573.534,821 375.808,055	79.423
6	573.534,821 375.808,055	7	573.584,621 375.756,622	71.592
7	573.584,621 375.756,622	8	573.597,529 375.777,515	24.559
8	573.597,529 375.777,515	1	573.549,343 375.827,281	69.272

\*\* Lungimile segmentelor sunt determinate în planul de proiecţie Stereo 70 şi sunt rotunjite la 1 milimetru.

\*\*\* Distanţa dintre puncte este formată din segmente cumulate ce sunt mai mici decât valoarea 1 milimetru.



**DATE DESPRE IMOBILUL NR. 7671**

Oficiul de Cadastru și Publicitate Imobiliară PRAHOVA  
Biroul de Cadastru și Publicitate Imobiliară Ploiești

**A. Partea I. Descrierea imobilului**

TEREN Necunoscut

Adresa: Loc. Zahanaua, Jud. Prahova

Nr. Crt	Nr cadastral Nr. topografic	Suprafața* (mp)	Observații / Referințe
A1	26676	4.554	Sector cadastral:58 Teren neimprejmut;

**B. Partea II. Proprietari și acte**

Inscrieri privitoare la dreptul de proprietate și alte drepturi reale		Referințe
<b>25920 / 16/03/2016</b>		
Act Notarial nr. 371, din 15/03/2016 emis de NP Calin Magdalena;		
B1	Se infiinteaza cartea funciara 26676 a imobilului cu numarul cadastral 26676/Târgsoru Vechi, rezultat din dezmembrarea imobilului cu numarul cadastral 26595 inscris in cartea funciara 26595;	A1
Act Administrativ nr. 21221, din 18/07/1994 emis de COMISIA JUDETEANA PRAHOVA (hotarare judecatoreasca nr. 8083/22-07-2009 emis de JUDECATORIA PLOIESTI.);		
B2	Intabulare, drept de PROPRIETATE, dobandit prin Hotarare judecatoreasca, cota actuala 1/2, cota initiala 1/1 1) PETCU GHEORGHE <i>OBSERVATII: pozitie transcrisa din CF 26595/Târgsoru Vechi, inscrisa prin incheierea nr. 95846 din 21/09/2015;</i>	A1
B3	se noteaza faptul ca imobilul se afla sub incidenta art.3 alin(1) din Legea nr.17/2014(asupra terenului in suprafata de 6665 mp din imobil situat in extravilanul localitatii ) <i>OBSERVATII: pozitie transcrisa din CF 26595/Târgsoru Vechi, inscrisa prin incheierea nr. 95846 din 21/09/2015;</i>	A1
Act Administrativ nr. FN, din 09/03/2016 emis de OCPI PRAHOVA;		
B5	se indreapta eroarea materiala strecurata in cuprinsul prezentei carti funciare si al incheierii nr. 95846/2015 in sensul ca imobilul se afla sub incidenta art.3 alin(1) din Legea nr.17/2014(asupra terenului in suprafata de 6665 mp din imobil situat in extravilanul localitatii ) <i>OBSERVATII: pozitie transcrisa din CF 26595/Târgsoru Vechi, inscrisa prin incheierea nr. 23083 din 09/03/2016;</i>	A1
<b>25925 / 16/03/2016</b>		
Act Notarial nr. 372, din 15/03/2016 emis de Np Calin Magdalena;		
B6	Intabulare, drept de PROPRIETATEpartaj, dobandit prin Conventie, cota actuala 1/2, cota initiala 1/2 1) PETCU GHEORGHE	A1

**C. Partea III. SARCINI .**

Inscrieri privind dezmembramintele dreptului de proprietate, drepturi reale de garanție și sarcini	Referințe
NU SUNT	

**Teren**

Nr cadastral	Suprafața (mp)*	Observații / Referințe
26676	4.554	

\* Suprafața este determinată în planul de proiecție Stereo 70.



**Date referitoare la teren**

Crt	Categorie folosință	Intravilan	Suprafața (mp)	Tarla	Parcelă	Nr. topo	Observații / Referințe
1	arabil	DA	1.245	41	214/18	-	
2	arabil	NU	3.309	41	214/18	-	

**Lungime Segmente**

1) Valorile lungimilor segmentelor sunt obținute din proiecție în plan.

Punct început	X / Y	Punct sfârșit	X / Y	Lungime segment (** (m)
1	574.065,652 375.765,057	2	574.024,013 375.701,554	75.937
2	574.024,013 375.701,554	3	574.037,315 375.692,078	16.332
3	574.037,315 375.692,078	4	574.079,317 375.756,132	76.597
4	574.079,317 375.756,132	5	574.133,941 375.839,438	99.618

Punct început	X / Y	Punct sfârșit	X / Y	Lungime segment (** (m)
5	574.133,941 375.839,438	6	574.189,654 375.924,405	101.604
6	574.189,654 375.924,405	7	574.189,225 375.924,82	0.597
7	574.189,225 375.924,82	8	574.183,013 375.930,767	8.6
8	574.183,013 375.930,767	9	574.177,71 375.935,952	7.417
9	574.177,71 375.935,952	1	574.065,652 375.765,057	204.358

\*\* Lungimile segmentelor sunt determinate în planul de proiecție Stereo 70 și sunt rotunjite la 1 milimetru.

\*\*\* Distanța dintre puncte este formată din segmente cumulate ce sunt mai mici decât valoarea 1 milimetru.



**DATE DESPRE IMOBILUL NR. 7672**

Oficiul de Cadastru și Publicitate Imobiliară PRAHOVA  
Biroul de Cadastru și Publicitate Imobiliară Ploiești

**A. Partea I. Descrierea imobilului**

TEREN Necunoscut

Nr. CF vechi:3303

Nr. cadastral vechi:10441

Adresa: Loc. Zahanaua, Jud. Prahova

Nr. Crt	Nr cadastral Nr. topografic	Suprafața* (mp)	Observații / Referințe
A1	20753	Din acte: 597 Masurata: 591	Sector cadastral:58 Teren neimprejmuit;

**B. Partea II. Proprietari și acte**

Inscrieri privitoare la dreptul de proprietate și alte drepturi reale	Referințe
<b>52194 / 21/09/2007</b>	
Act Notarial nr. 2288, din 18/09/2007 emis de NP LUPU MARIA LUIZA;	
B2	A1
Intabulare, drept de PROPRIETATEcumparare ca bun propriu, dobandit prin Conventie, cota actuala 1/1, cota initiala 1/1 1) PRISECARU MARTINA VIOLETA	

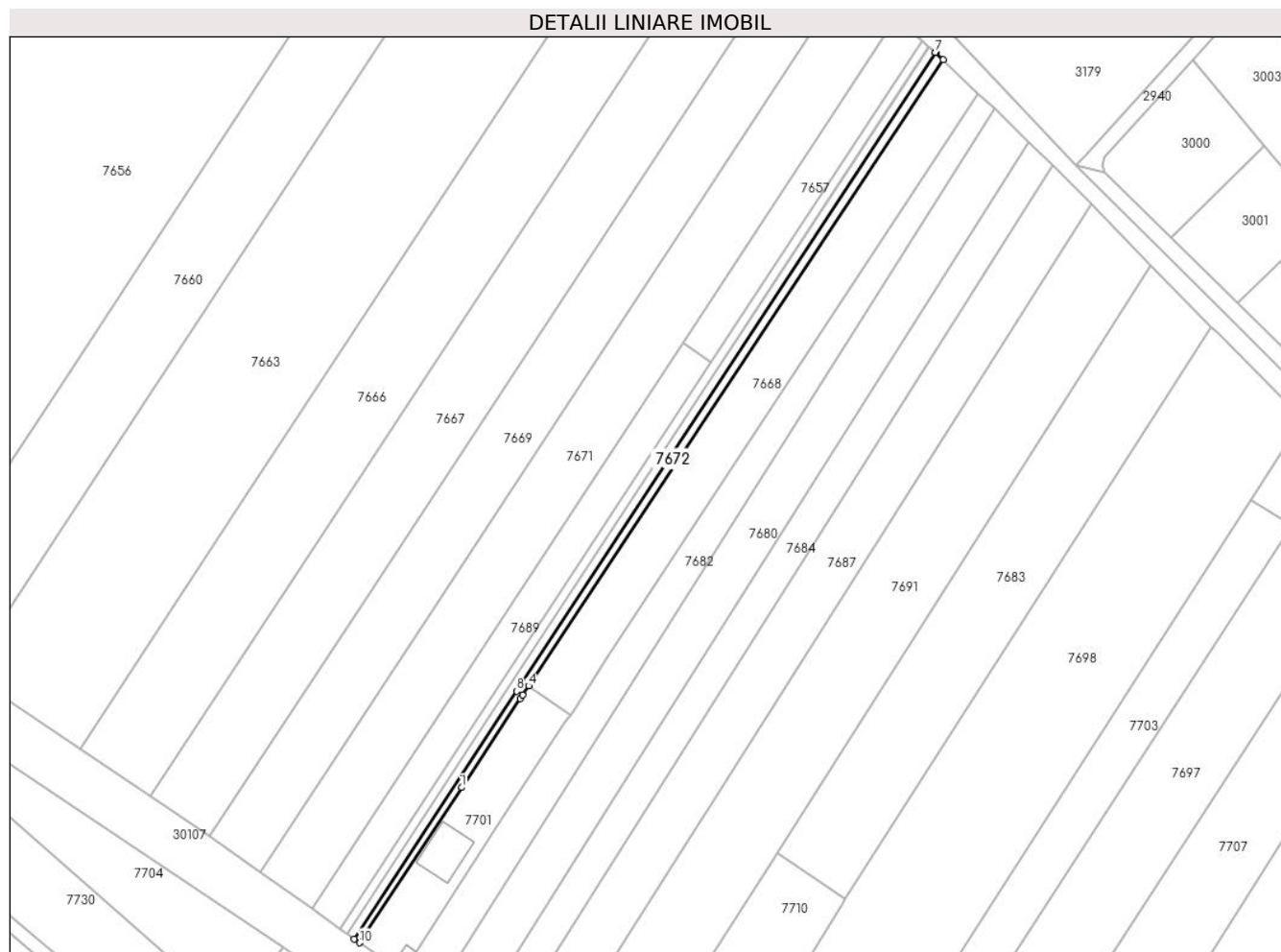
**C. Partea III. SARCINI .**

Inscrieri privind dezmembramintele dreptului de proprietate, drepturi reale de garanție și sarcini	Referințe
NU SUNT	

## Teren

Nr cadastral	Suprafața (mp)*	Observații / Referințe
20753	Din acte: 597 Masurata: 591	

\* Suprafața este determinată în planul de proiecție Stereo 70.



## Date referitoare la teren

Crt	Categorie folosință	Intra vilan	Suprafața (mp)	Tarla	Parcelă	Nr. topo	Observații / Referințe
1	arabil	DA	136	41	214/17	-	
2	arabil	NU	455	41	214/17	-	

## Lungime Segmente

1) Valorile lungimilor segmentelor sunt obținute din proiecție în plan.

Punct început	X / Y	Punct sfârșit	X / Y	Lungime segment (** (m)
1	574.076,355 375.723,627	2	574.091,578 375.746,748	27.682
2	574.091,578 375.746,748	3	574.092,213 375.747,709	1.152
3	574.092,213 375.747,709	4	574.093,793 375.750,102	2.868
4	574.093,793 375.750,102	5	574.201,731 375.913,078	195.478



Punct început	X / Y	Punct sfârșit	X / Y	Lungime segment (** (m)
5	574.201,731 375.913,078	6	574.199,743 375.914,915	2.707
6	574.199,743 375.914,915	7	574.199,686 375.914,966	0.076
7	574.199,686 375.914,966	8	574.090,673 375.748,715	198.804
8	574.090,673 375.748,715	9	574.048,371 375.684,201	77.146
9	574.048,371 375.684,201	10	574.049,75 375.683,219	1.693
10	574.049,75 375.683,219	1	574.076,355 375.723,627	48.38

\*\* Lungimile segmentelor sunt determinate în planul de proiecție Stereo 70 și sunt rotunjite la 1 milimetru.

\*\*\* Distanța dintre puncte este formată din segmente cumulate ce sunt mai mici decât valoarea 1 milimetru.



**DATE DESPRE IMOBILUL NR. 7673**

Oficiul de Cadastru și Publicitate Imobiliară PRAHOVA  
Biroul de Cadastru și Publicitate Imobiliară Ploiești

**A. Partea I. Descrierea imobilului**

TEREN Extravilan

Adresa: Jud. Prahova

Nr. Crt	Nr cadastral Nr. topografic	Suprafața* (mp)	Observații / Referințe
A1		299	Sector cadastral:58 Teren neimprejmut;

**B. Partea II. Proprietari și acte**

Inscrieri privitoare la dreptul de proprietate și alte drepturi reale		Referințe
/		
Act Normativ nr. 7, din 13/03/1996 emis de PARLAMENTUL ROMANIEI;		
B1	Inscrierea posesiei, drept de PROPRIETATE, dobandit prin Lege, cota actuala 1/1, cota initiala 1/1 1) NEIDENTIFICAT NEIDENTIFICAT	A1
Act Normativ nr. 7, din 13/03/1996 emis de PARLAMENTUL ROMANIEI (Art. 13);		
B2	Se noteaza mentiunea de proprietar neidentificat.	A1

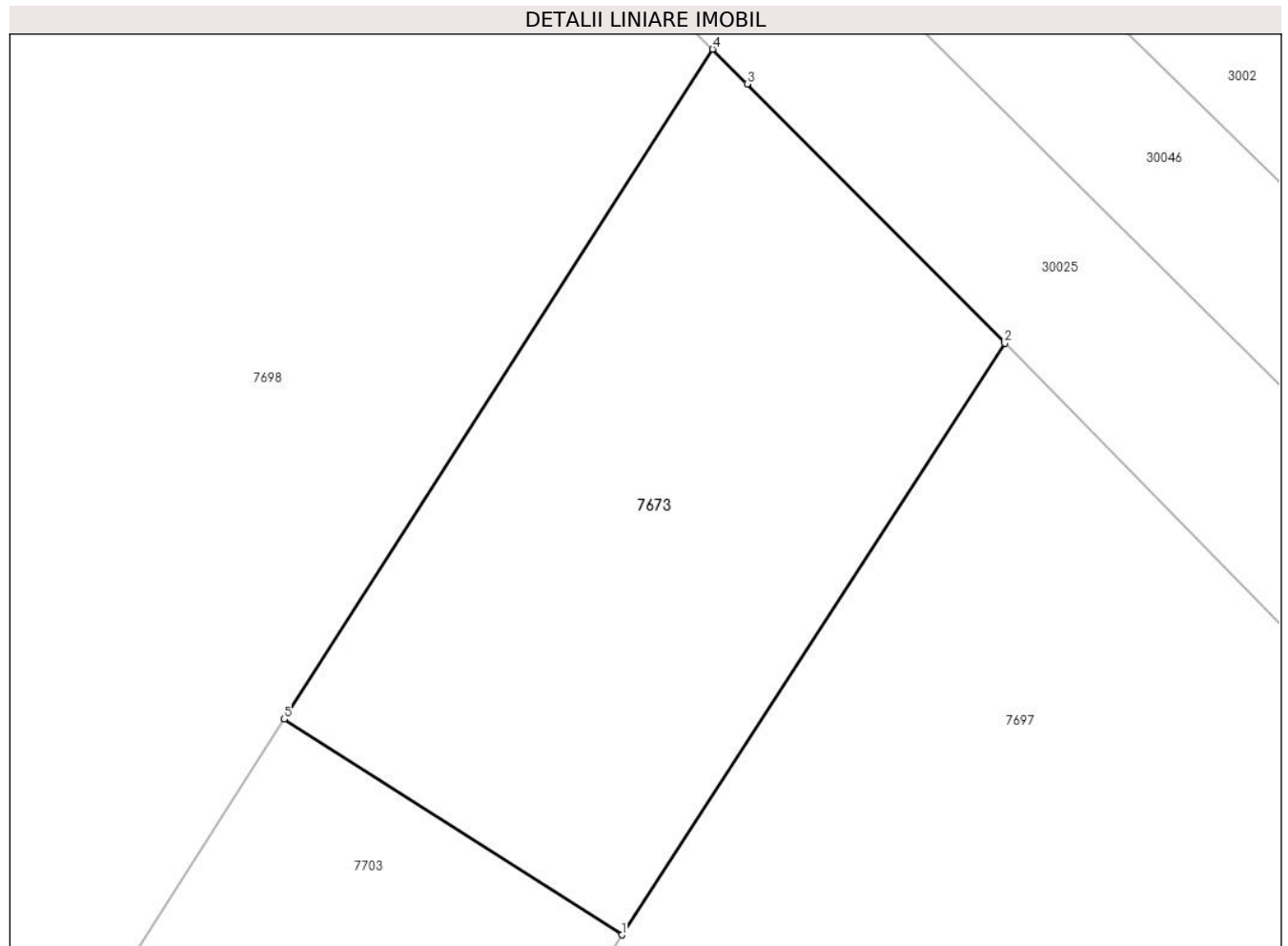
**C. Partea III. SARCINI .**

Inscrieri privind dezmembramintele dreptului de proprietate, drepturi reale de garanție și sarcini	Referințe
NU SUNT	

**Teren**

Nr cadastral	Suprafața (mp)*	Observații / Referințe
	299	

\* Suprafața este determinată în planul de proiecție Stereo 70.



**Date referitoare la teren**

Crt	Categorie folosință	Intravilan	Suprafața (mp)	Tarla	Parcelă	Nr. topo	Observații / Referințe
1	arabil	NU	299	41	214/9	-	

**Lungime Segmente**

1) Valorile lungimilor segmentelor sunt obținute din proiecție în plan.

Punct început	X / Y	Punct sfârșit	X / Y	Lungime segment (** (m)
1	574.292,394 375.791,835	2	574.304,445 375.810,426	22.155
2	574.304,445 375.810,426	3	574.296,342 375.818,577	11.493
3	574.296,342 375.818,577	4	574.295,256 375.819,669	1.54
4	574.295,256 375.819,669	5	574.281,778 375.798,614	24.999
5	574.281,778 375.798,614	1	574.292,394 375.791,835	12.596

**\*\* Lungimile segmentelor sunt determinate în planul de proiecție Stereo 70 și sunt rotunjite la 1 milimetru.**

**\*\*\* Distanța dintre puncte este formată din segmente cumulate ce sunt mai mici decât valoarea 1 milimetru.**



**DATE DESPRE IMOBILUL NR. 7674**

Oficiul de Cadastru și Publicitate Imobiliară PRAHOVA  
Biroul de Cadastru și Publicitate Imobiliară Ploiești

**A. Partea I. Descrierea imobilului**

TEREN Necunoscut

Nr. CF vechi:3305

Nr. cadastral vechi:10438

Adresa: Loc. Zahanaua, Jud. Prahova

Nr. Crt	Nr cadastral Nr. topografic	Suprafața* (mp)	Observații / Referințe
A1	20748	Din acte: 628 Masurata: 623	Sector cadastral:58 Teren neimprejmuit;

**B. Partea II. Proprietari și acte**

Inscrieri privitoare la dreptul de proprietate și alte drepturi reale	Referințe
<b>52189 / 21/09/2007</b>	
Act Notarial nr. 2289, din 18/09/2007 emis de NP LUPU MARIA LUIZA;	
B2	A1
Intabulare, drept de PROPRIETATEcumparare ca bun propriu, dobandit prin Conventie, cota actuala 1/1, cota initiala 1/1 1) PRISECARU MARTINA VIOLETA	

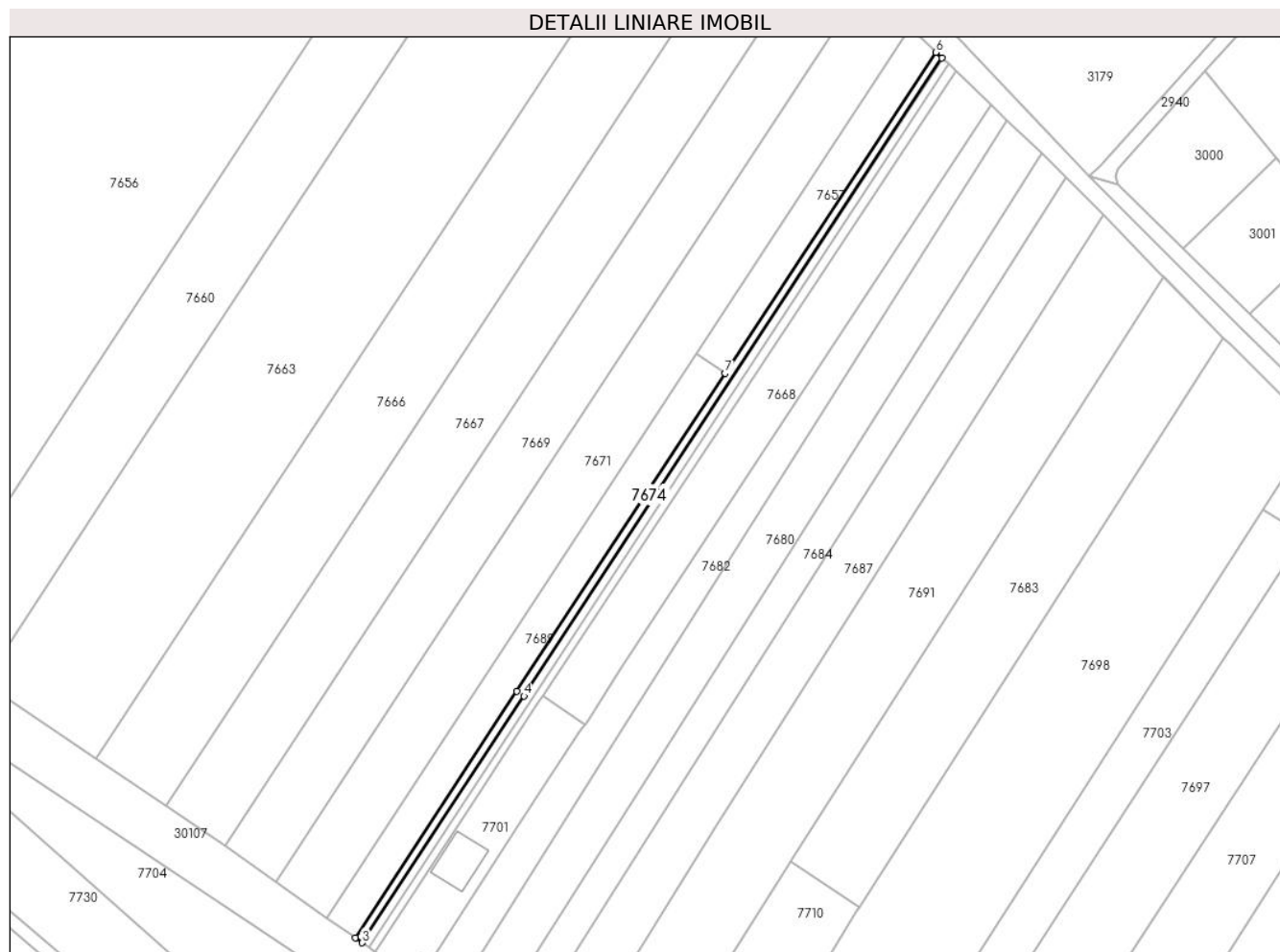
**C. Partea III. SARCINI .**

Inscrieri privind dezmembramintele dreptului de proprietate, drepturi reale de garanție și sarcini	Referințe
NU SUNT	

### Teren

Nr cadastral	Suprafața (mp)*	Observații / Referințe
20748	Din acte: 628 Masurata: 623	

\* Suprafața este determinată în planul de proiecție Stereo 70.



### Date referitoare la teren

Crt	Categorie folosință	Intravilan	Suprafața (mp)	Tarla	Parcelă	Nr. topo	Observații / Referințe
1	arabil	DA	174	41	214/17	-	
2	arabil	NU	449	41	214/17/1	-	

### Lungime Segmente

1) Valorile lungimilor segmentelor sunt obținute din proiecție în plan.

Punct început	X / Y	Punct sfârșit	X / Y	Lungime segment (** (m)
1	574.086,9 375.751,18	2	574.044,697 375.686,819	76.964
2	574.044,697 375.686,819	3	574.046,535 375.685,51	2.256
3	574.046,535 375.685,51	4	574.088,787 375.749,947	77.054
4	574.088,787 375.749,947	5	574.197,99 375.916,489	199.152



Punct început	X / Y	Punct sfârșit	X / Y	Lungime segment (** (m)
5	574.197,99 375.916,489	6	574.196,295 375.918,014	2.28
6	574.196,295 375.918,014	7	574.141,323 375.834,179	100.251
7	574.141,323 375.834,179	1	574.086,9 375.751,18	99.251

\*\* Lungimile segmentelor sunt determinate în planul de proiecție Stereo 70 și sunt rotunjite la 1 milimetru.

\*\*\* Distanța dintre puncte este formată din segmente cumulate ce sunt mai mici decât valoarea 1 milimetru.



**DATE DESPRE IMOBILUL NR. 7675**

Oficiul de Cadastru și Publicitate Imobiliară PRAHOVA  
Biroul de Cadastru și Publicitate Imobiliară Ploiești

**A. Partea I. Descrierea imobilului**

TEREN Intravilan

Adresa: Loc. Târgsoru Vechi, Jud. Prahova

Nr. Crt	Nr cadastral Nr. topografic	Suprafața* (mp)	Observații / Referințe
A1		5.000	Sector cadastral:57 Teren neimprejmuit;

**B. Partea II. Proprietari și acte**

Inscrieri privitoare la dreptul de proprietate și alte drepturi reale		Referințe
/		
Act Administrativ nr. 204131, din 06/01/2009 emis de CJSDPAT PRAHOVA;		
B1	Intabulare, drept de PROPRIETATE, dobandit prin Reconstituire, cota actuala 1/1, cota initiala 1/1 1) DOBRE N GHEORGHE 2) MANTA N IOANA	A1

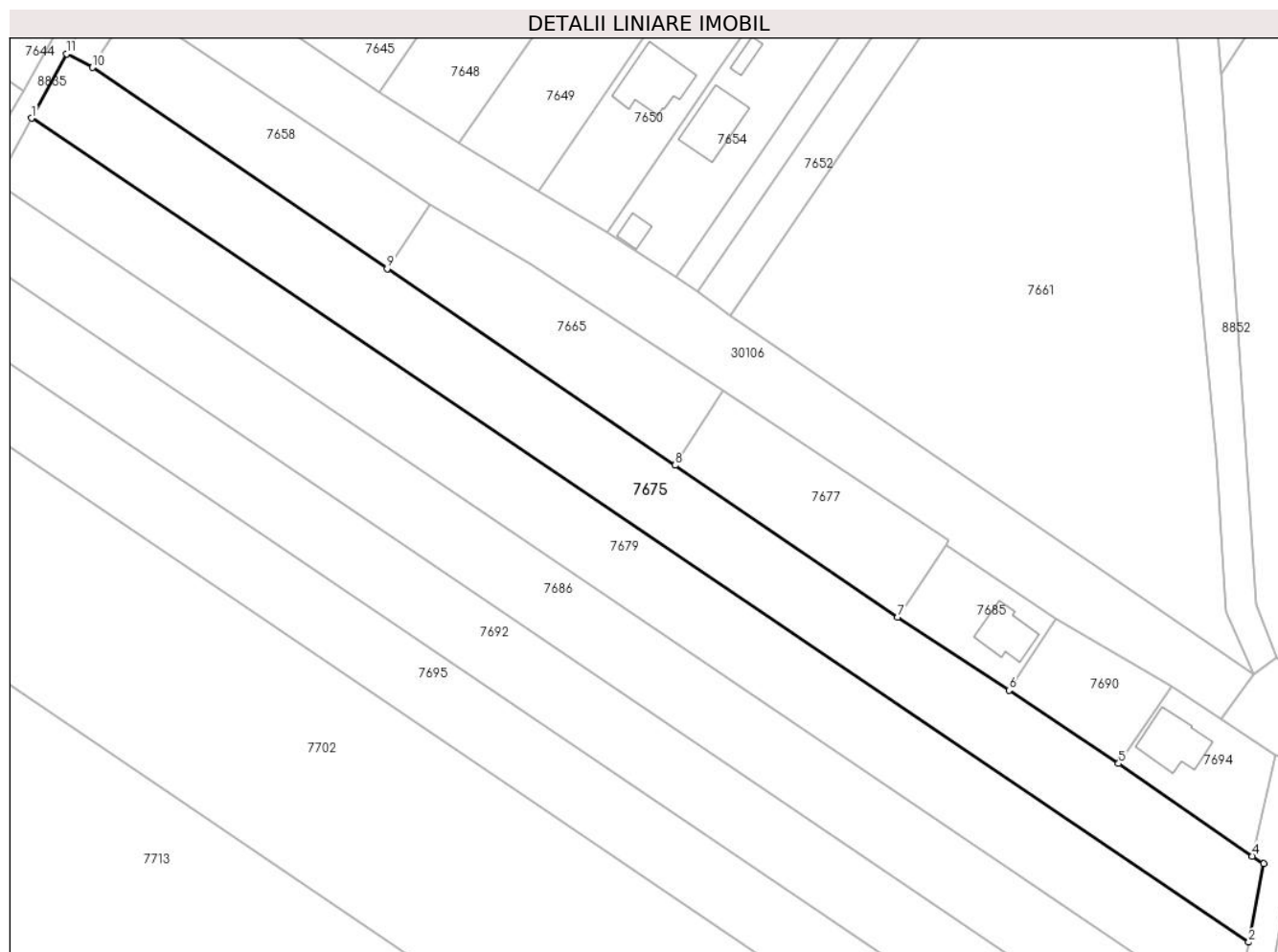
**C. Partea III. SARCINI .**

Inscrieri privind dezmembramintele dreptului de proprietate, drepturi reale de garanție și sarcini	Referințe
NU SUNT	

## Teren

Nr cadastral	Suprafața (mp)*	Observații / Referințe
	5.000	

\* Suprafața este determinată în planul de proiecție Stereo 70.



## Date referitoare la teren

Crt	Categorie folosință	Intravilan	Suprafața (mp)	Tarla	Parcelă	Nr. topo	Observații / Referințe
1	arabil	DA	5.000	44	229/191/2	-	

## Lungime Segmente

1) Valorile lungimilor segmentelor sunt obținute din proiecție în plan.

Punct început	X / Y	Punct sfârșit	X / Y	Lungime segment (** (m)
1	573.661,637 375.881,762	2	573.923,445 375.704,636	316.097
2	573.923,445 375.704,636	3	573.926,659 375.721,508	17.175
3	573.926,659 375.721,508	4	573.924,253 375.723,167	2.923
4	573.924,253 375.723,167	5	573.895,421 375.743,032	35.013
5	573.895,421 375.743,032	6	573.871,887 375.758,825	28.342

Punct început	X / Y	Punct sfârșit	X / Y	Lungime segment (** (m)
6	573.871,887 375.758,825	7	573.847,908 375.774,5	28.648
7	573.847,908 375.774,5	8	573.800,042 375.807,169	57.952
8	573.800,042 375.807,169	9	573.738,126 375.849,428	74.963
9	573.738,126 375.849,428	10	573.674,756 375.892,679	76.723
10	573.674,756 375.892,679	11	573.669,193 375.895,621	6.293
11	573.669,193 375.895,621	1	573.661,637 375.881,762	15.785

\*\* Lungimile segmentelor sunt determinate în planul de proiecție Stereo 70 și sunt rotunjite la 1 milimetru.

\*\*\* Distanța dintre puncte este formată din segmente cumulate ce sunt mai mici decât valoarea 1 milimetru.



**DATE DESPRE IMOBILUL NR. 7676**

Oficiul de Cadastru și Publicitate Imobiliară PRAHOVA  
Biroul de Cadastru și Publicitate Imobiliară Ploiești

**A. Partea I. Descrierea imobilului**

TEREN Necunoscut

Nr. CF vechi:3331

Nr. cadastral vechi:10476

Adresa: Loc. Zahanaua, Jud. Prahova

Nr. Crt	Nr cadastral Nr. topografic	Suprafața* (mp)	Observații / Referințe
A1	20796	Din acte: 628 Masurata: 622	Sector cadastral:58 Teren neimprejmuit;

**B. Partea II. Proprietari și acte**

Inscrieri privitoare la dreptul de proprietate și alte drepturi reale	Referințe
<b>52195 / 21/09/2007</b>	
Act Notarial nr. 2287, din 18/09/2007 emis de NP LUPU MARIA LUIZA;	
B2	A1
Intabulare, drept de PROPRIETATEcumparare ca bun propriu, dobandit prin Conventie, cota actuala 1/1, cota initiala 1/1 1) PRISECARU MARTINA VIOLETA	

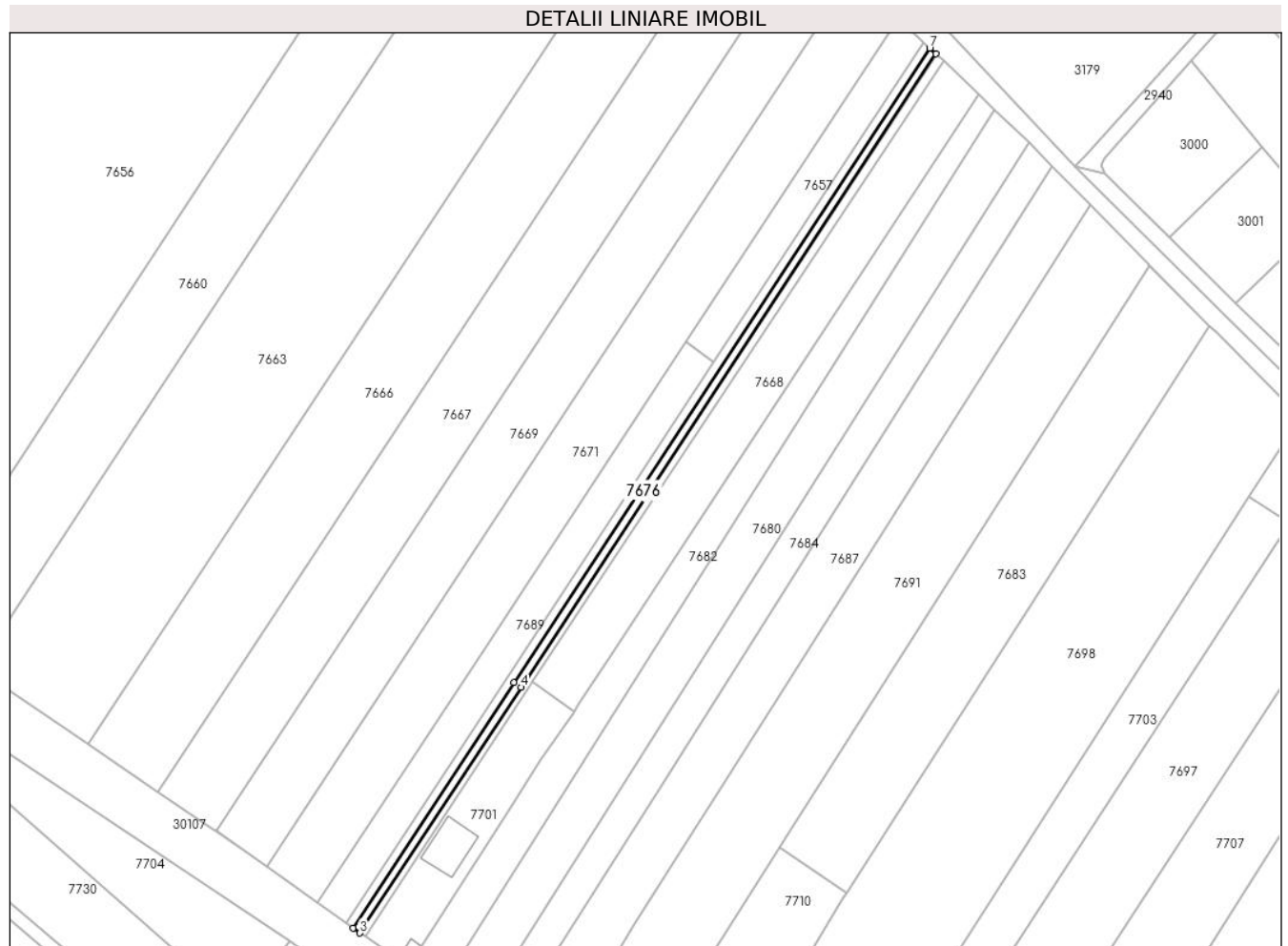
**C. Partea III. SARCINI .**

Inscrieri privind dezmembramintele dreptului de proprietate, drepturi reale de garanție și sarcini	Referințe
NU SUNT	

**Teren**

Nr cadastral	Suprafața (mp)*	Observații / Referințe
20796	Din acte: 628 Masurata: 622	

\* Suprafața este determinată în planul de proiecție Stereo 70.



**Date referitoare la teren**

Crt	Categorie folosință	Intra vilan	Suprafața (mp)	Tarla	Parcelă	Nr. topo	Observații / Referințe
1	arabil	DA	174	41	214/17	-	
2	arabil	NU	448	41	214/17	-	

**Lungime Segmente**

1) Valorile lungimilor segmentelor sunt obținute din proiecție în plan.

Punct început	X / Y	Punct sfârșit	X / Y	Lungime segment (** (m)
1	574.088,787 375.749,947	2	574.046,535 375.685,51	77.054
2	574.046,535 375.685,51	3	574.048,371 375.684,201	2.255
3	574.048,371 375.684,201	4	574.090,673 375.748,715	77.146
4	574.090,673 375.748,715	5	574.199,686 375.914,966	198.804



Punct început	X / Y	Punct sfârșit	X / Y	Lungime segment (** (m)
5	574.199,686 375.914,966	6	574.198,057 375.916,429	2.19
6	574.198,057 375.916,429	7	574.197,99 375.916,489	0.09
7	574.197,99 375.916,489	1	574.088,787 375.749,947	199.152

\*\* Lungimile segmentelor sunt determinate în planul de proiecție Stereo 70 și sunt rotunjite la 1 milimetru.

\*\*\* Distanța dintre puncte este formată din segmente cumulate ce sunt mai mici decât valoarea 1 milimetru.



**DATE DESPRE IMOBILUL NR. 7677**

Oficiul de Cadastru și Publicitate Imobiliară PRAHOVA  
Biroul de Cadastru și Publicitate Imobiliară Ploiești

**A. Partea I. Descrierea imobilului**

TEREN Intravilan

Nr. CF vechi:6331

Nr. cadastral vechi:12382

Adresa: Loc. Târgșoru Vechi, Str Narciselor, Jud. Prahova

Nr. Crt	Nr cadastral Nr. topografic	Suprafața* (mp)	Observații / Referințe
A1	22965	1.133	Sector cadastral:57 Teren imprejmuit;

**B. Partea II. Proprietari și acte**

Inscrieri privitoare la dreptul de proprietate și alte drepturi reale		Referințe
<b>55185 / 23/10/2009</b>		
Act Notarial nr. 4627, din 21/10/2009 emis de NP IVAN C-TIN;		
B0	Se infiintează cartea funciara nr. 6331 a unitatii administrativ teritoriale Târgșoru Vechi , care cuprinde imobilul cu numarul cadastral 12382 descris la PI/A+1, rezultat din dezmembrarea imobilului cu numarul cadastral 12102 din cartea funciara nr. 5941 a aceleiasi unitati administrativ teritoriale.	A1
Act Administrativ nr. 3543, din 19/03/2008 emis de PRIMARIA COM. TARGSORU VECHI;		
B11	Se noteaza adeverinta nr. 3543/19.03.2008, eliberata de Primaria Com. Targșoru Vechi	A1
<b>55188 / 23/10/2009</b>		
Act Notarial nr. 4627, din 21/10/2009 emis de NP IVAN C-TIN;		
B17	Intabulare, drept de PROPRIETATE, dobandit prin Conventie, cota actuala 1/1, cota initiala 1/1 1) DRAGOMIR BOGDAN 2) DRAGOMIR MIHAELA CONSTANTA	A1
<b>81366 / 06/08/2015</b>		
Act Administrativ nr. C6578, din 30/07/2015 emis de OCPI PRAHOVA;		
B18	se noteaza din oficiu propunerea de dezmembrare a imobilului	A1

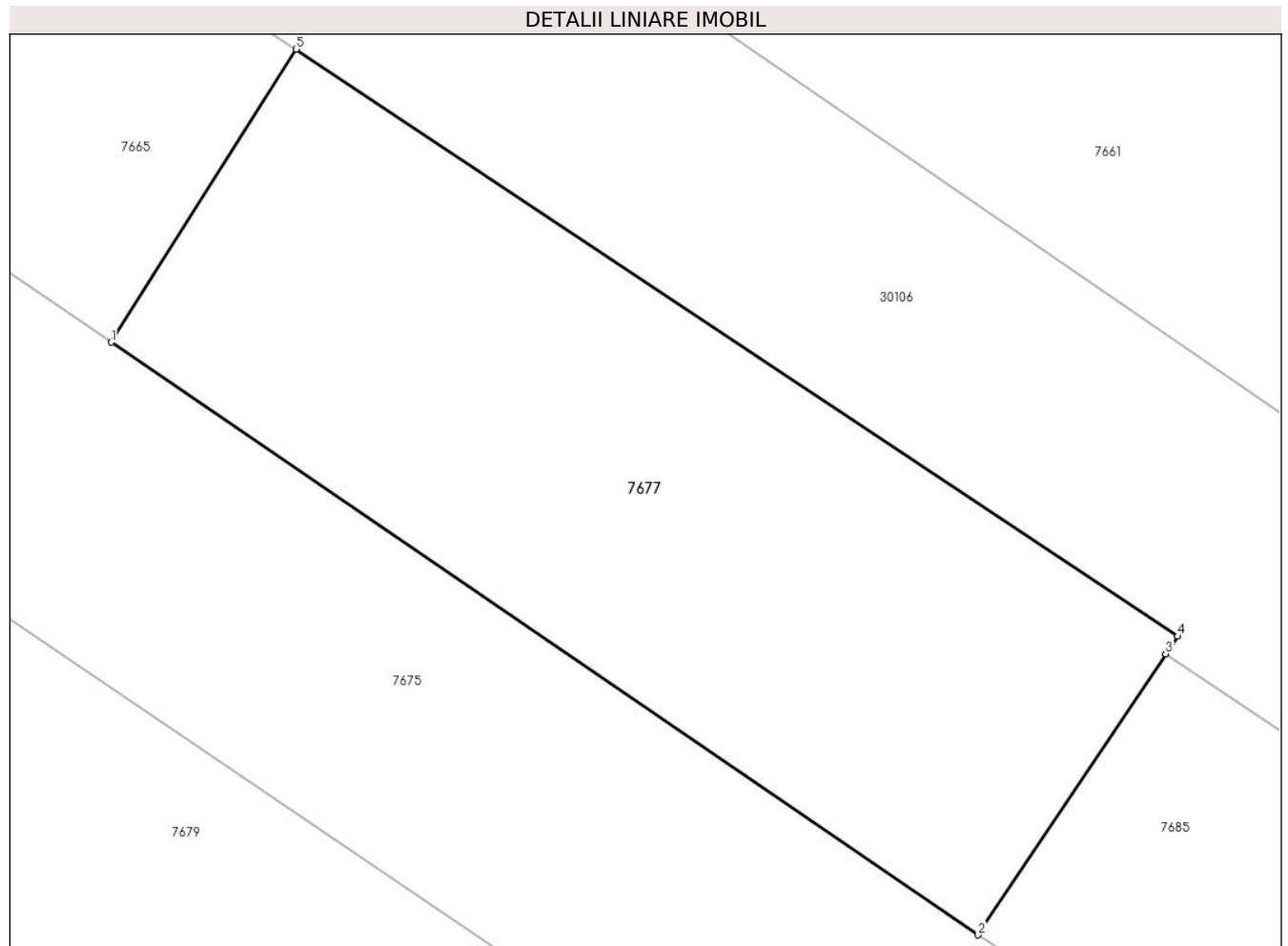
**C. Partea III. SARCINI .**

Inscrieri privind dezmembramintele dreptului de proprietate, drepturi reale de garanție și sarcini	Referințe
NU SUNT	

**Teren**

Nr cadastral	Suprafața (mp)*	Observații / Referințe
22965	1.133	

\* Suprafața este determinată în planul de proiecție Stereo 70.



**Date referitoare la teren**

Crt	Categorie folosință	Intra vilan	Suprafața (mp)	Tarla	Parcelă	Nr. topo	Observații / Referințe
1	arabil	DA	1.133	44	A229/191/1	-	

**Lungime Segmente**

1) Valorile lungimilor segmentelor sunt obținute din proiecție în plan.

Punct început	X / Y	Punct sfârșit	X / Y	Lungime segment (** (m)
1	573.800,042 375.807,169	2	573.847,908 375.774,5	57.952
2	573.847,908 375.774,5	3	573.858,26 375.789,997	18.637
3	573.858,26 375.789,997	4	573.858,937 375.790,968	1.184
4	573.858,937 375.790,968	5	573.810,266 375.823,329	58.447
5	573.810,266 375.823,329	1	573.800,042 375.807,169	19.123

**\*\* Lungimile segmentelor sunt determinate în planul de proiecție Stereo 70 și sunt rotunjite la 1 milimetru.**

**\*\*\* Distanța dintre puncte este formată din segmente cumulate ce sunt mai mici decât valoarea 1 milimetru.**



**DATE DESPRE IMOBILUL NR. 7678**

Oficiul de Cadastru și Publicitate Imobiliară PRAHOVA  
Biroul de Cadastru și Publicitate Imobiliară Ploiești

**A. Partea I. Descrierea imobilului**

TEREN Necunoscut

Adresa: Loc. Târgsoru Vechi, Jud. Prahova

Nr. Crt	Nr cadastral Nr. topografic	Suprafața* (mp)	Observații / Referințe
A1		4.600	Sector cadastral:57 Teren neimprejmuit;

**B. Partea II. Proprietari și acte**

Inscrieri privitoare la dreptul de proprietate și alte drepturi reale		Referințe
/		
Hotarare Judecatoreasca nr. 5912, din 13/06/2008 emis de JUDECATORIA PLOIESTI;		
B1	Intabulare, drept de PROPRIETATE, cu titlu de partaj succesoral, dobandit prin Hotarare Judecatoreasca, cota actuala 1/1, cota initiala 1/1 1) ANDREI LORELAI	A1

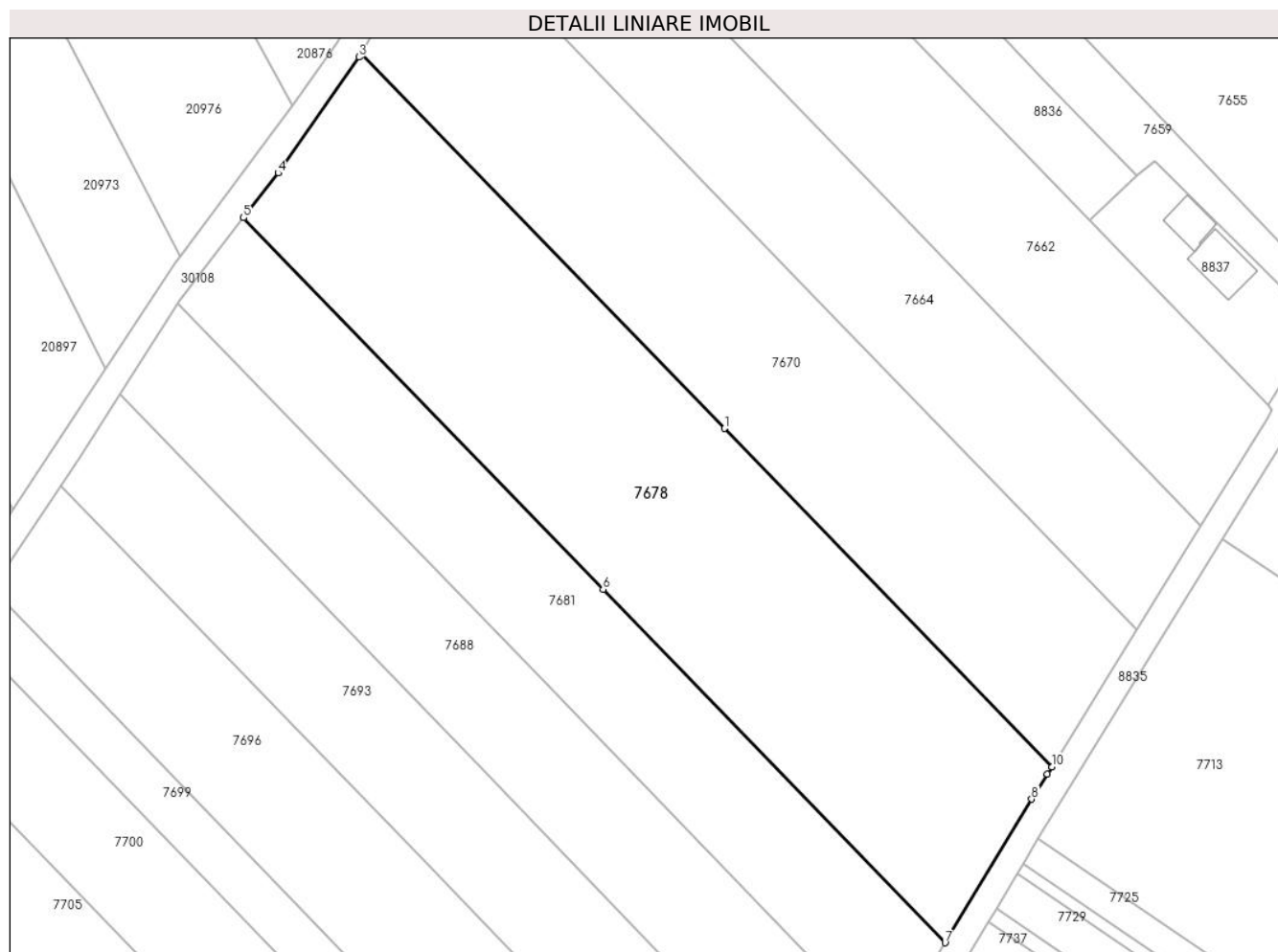
**C. Partea III. SARCINI .**

Inscrieri privind dezmembramintele dreptului de proprietate, drepturi reale de garanție și sarcini	Referințe
NU SUNT	

### Teren

Nr cadastral	Suprafața (mp)*	Observații / Referințe
	4.600	

\* Suprafața este determinată în planul de proiecție Stereo 70.



### Date referitoare la teren

Crt	Categorie folosință	Intra vilan	Suprafața (mp)	Tarla	Parcelă	Nr. topo	Observații / Referințe
1	arabil	DA	2.386	44	229/165	-	
2	arabil	NU	2.214	44	229/165	-	

### Lungime Segmente

1) Valorile lungimilor segmentelor sunt obținute din proiecție în plan.

Punct început	X / Y	Punct sfârșit	X / Y	Lungime segment (** (m)
1	573.534,821 375.808,055	2	573.479,573 375.865,114	79.423
2	573.479,573 375.865,114	3	573.479,238 375.864,525	0.678
3	573.479,238 375.864,525	4	573.466,913 375.846,899	21.508
4	573.466,913 375.846,899	5	573.461,666 375.840,101	8.587



Punct început	X / Y	Punct sfârșit	X / Y	Lungime segment (** (m)
5	573.461,666 375.840,101	6	573.516,359 375.783,615	78.626
6	573.516,359 375.783,615	7	573.568,386 375.729,883	74.793
7	573.568,386 375.729,883	8	573.581,557 375.751,725	25.506
8	573.581,557 375.751,725	9	573.583,96 375.755,551	4.518
9	573.583,96 375.755,551	10	573.584,621 375.756,622	1.259
10	573.584,621 375.756,622	1	573.534,821 375.808,055	71.592

\*\* Lungimile segmentelor sunt determinate în planul de proiecție Stereo 70 și sunt rotunjite la 1 milimetru.

\*\*\* Distanța dintre puncte este formată din segmente cumulate ce sunt mai mici decât valoarea 1 milimetru.



**DATE DESPRE IMOBILUL NR. 7679**

Oficiul de Cadastru și Publicitate Imobiliară PRAHOVA  
Biroul de Cadastru și Publicitate Imobiliară Ploiești

**A. Partea I. Descrierea imobilului**

TEREN Intravilan

Adresa: Loc. Târgșoru Vechi, Jud. Prahova, T44, A229/191/3

Nr. Crt	Nr cadastral Nr. topografic	Suprafața* (mp)	Observații / Referințe
A1	30651	5.000	Sector cadastral:57 Teren neimprejmit;

**B. Partea II. Proprietari și acte**

Inscrieri privitoare la dreptul de proprietate și alte drepturi reale		Referințe
<b>70005 / 10/05/2024</b>		
Act Administrativ nr. 586, din 16/05/2007 emis de COMISIA JUDEȚEANĂ PRAHOVA (act administrativ nr 6858 din 08.05.2024, emis de PRIMĂRIA COMUNEI TÂRGȘORU VECHI; act notarial nr 598 din 21.08.2009, emis de NP TUDOSE IOANA-ADRIANA; act notarial nr 26 din 15.02.2022, emis de NP NICOLETA DRĂGAN);		
B1	Intabulare, drept de PROPRIETATE, dobandit prin Succesiune, cota actuala 1/4, cota initiala 1/4 1) SOARE VIRGIL	A1
B2	Intabulare, drept de PROPRIETATE, dobandit prin Reconstituire, cota actuala 3/4, cota initiala 3/4 1) ILIE TUDORA 2) LICUȚĂ NICULINA 3) DINCĂ IOANA	A1

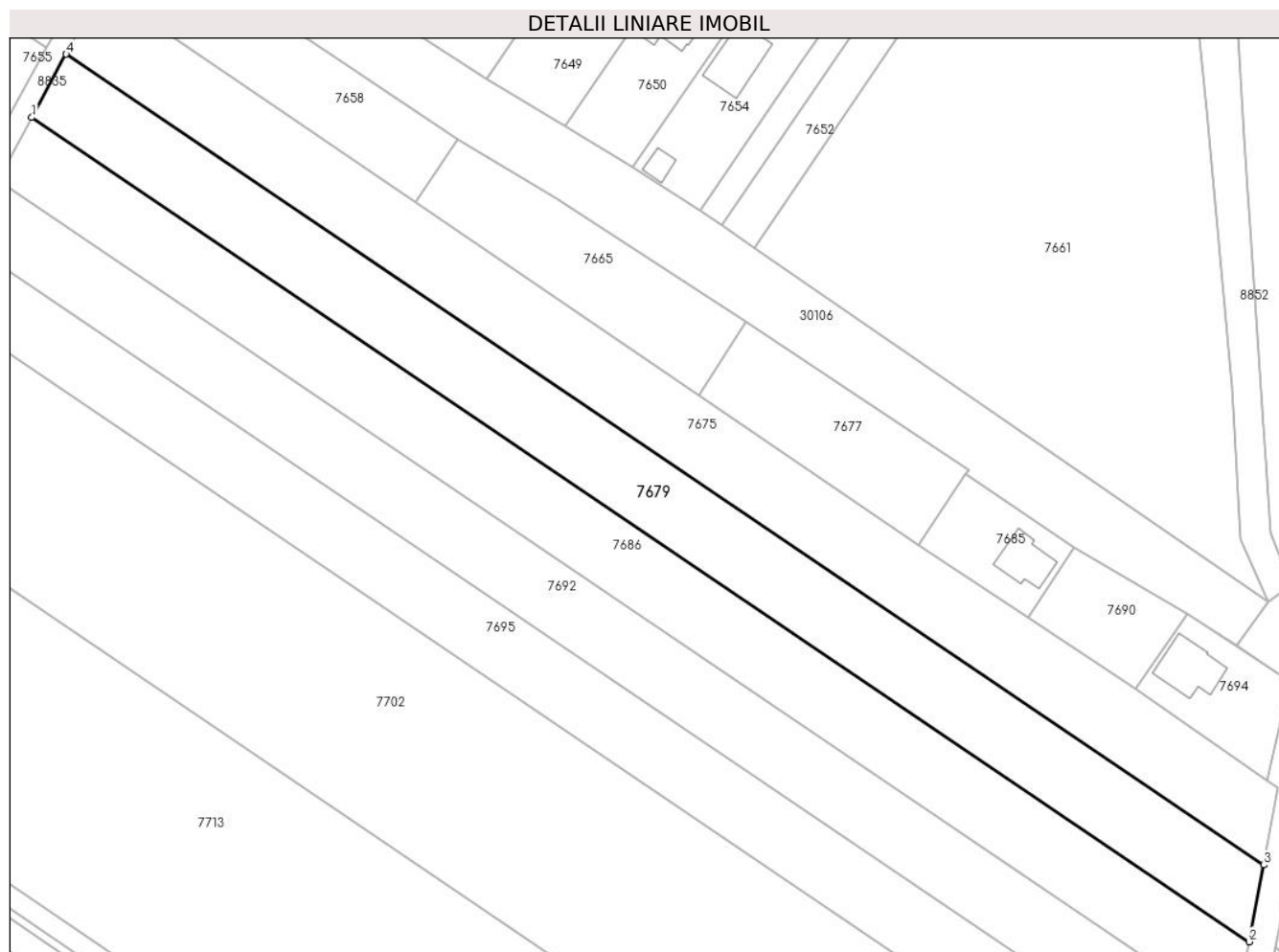
**C. Partea III. SARCINI .**

Inscrieri privind dezmembramintele dreptului de proprietate, drepturi reale de garanție și sarcini	Referințe
NU SUNT	

## Teren

Nr cadastral	Suprafața (mp)*	Observații / Referințe
30651	5.000	

\* Suprafața este determinată în planul de proiecție Stereo 70.



## Date referitoare la teren

Crt	Categorie folosință	Intravilan	Suprafața (mp)	Tarla	Parcelă	Nr. topo	Observații / Referințe
1	arabil	DA	5.000	44	229/191/3	-	

## Lungime Segmente

1) Valorile lungimilor segmentelor sunt obținute din proiecție în plan.

Punct început	X / Y	Punct sfârșit	X / Y	Lungime segment (** (m)
1	573.654,093 375.867,925	2	573.920,248 375.687,858	321.345
2	573.920,248 375.687,858	3	573.923,445 375.704,636	17.08
3	573.923,445 375.704,636	4	573.661,637 375.881,762	316.097
4	573.661,637 375.881,762	1	573.654,093 375.867,925	15.76

\*\* Lungimile segmentelor sunt determinate în planul de proiecție Stereo 70 și sunt rotunjite la 1 milimetru.

**\*\*\* Distanţa dintre puncte este formată din segmente cumulate ce sunt mai mici decât valoarea 1 milimetru.**



**DATE DESPRE IMOBILUL NR. 7680**

Oficiul de Cadastru și Publicitate Imobiliară PRAHOVA  
Biroul de Cadastru și Publicitate Imobiliară Ploiești

**A. Partea I. Descrierea imobilului**

TEREN Necunoscut

Adresa: Loc. Zahanaua, Jud. Prahova

Nr. Crt	Nr cadastral Nr. topografic	Suprafața* (mp)	Observații / Referințe
A1		3.300	Sector cadastral:58 Teren neimprejmuit;

**B. Partea II. Proprietari și acte**

Inscrieri privitoare la dreptul de proprietate și alte drepturi reale	Referințe
/	
Act Administrativ nr. 264, din 12/08/2002 emis de CJSDPAT PRAHOVA;	
B1	A1
Intabulare, drept de PROPRIETATE, dobandit prin Reconstituire, cota actuala 1/1, cota initiala 1/1	
1) PATRASCU IOANA	

**C. Partea III. SARCINI .**

Inscrieri privind dezmembramintele dreptului de proprietate, drepturi reale de garanție și sarcini	Referințe
NU SUNT	

## Teren

Nr cadastral	Suprafața (mp)*	Observații / Referințe
	3.300	

\* Suprafața este determinată în planul de proiecție Stereo 70.



## Date referitoare la teren

Crt	Categorie folosință	Intra vilan	Suprafața (mp)	Tarla	Parcelă	Nr. topo	Observații / Referințe
1	arabil	DA	943	41	214/14/1	-	
2	arabil	NU	2.358	41	214/14/1	-	

## Lungime Segmente

1) Valorile lungimilor segmentelor sunt obținute din proiecție în plan.

Punct început	X / Y	Punct sfârșit	X / Y	Lungime segment (** (m)
1	574.110,906 375.735,5	2	574.069,417 375.669,874	77.641
2	574.069,417 375.669,874	3	574.079,592 375.663,248	12.142
3	574.079,592 375.663,248	4	574.121,072 375.728,86	77.624
4	574.121,072 375.728,86	5	574.224,021 375.891,709	192.661



Punct început	X / Y	Punct sfârșit	X / Y	Lungime segment (** (m)
5	574.224,021 375.891,709	6	574.215,042 375.900,317	12.439
6	574.215,042 375.900,317	1	574.110,906 375.735,5	194.959

\*\* Lungimile segmentelor sunt determinate în planul de proiecție Stereo 70 și sunt rotunjite la 1 milimetru.

\*\*\* Distanța dintre puncte este formată din segmente cumulate ce sunt mai mici decât valoarea 1 milimetru.



**DATE DESPRE IMOBILUL NR. 7681**

Oficiul de Cadastru și Publicitate Imobiliară PRAHOVA  
Biroul de Cadastru și Publicitate Imobiliară Ploiești

**A. Partea I. Descrierea imobilului**

TEREN Necunoscut

Adresa: Loc. Târgsoru Vechi, Jud. Prahova

Nr. Crt	Nr cadastral Nr. topografic	Suprafața* (mp)	Observații / Referințe
A1		2.500	Sector cadastral:57 Teren neimprejmuit;

**B. Partea II. Proprietari și acte**

Inscrieri privitoare la dreptul de proprietate și alte drepturi reale		Referințe
/		
Act Administrativ nr. 69430, din 21/07/1997 emis de CJSDPAT PRAHOVA;		
B1	Intabulare, drept de PROPRIETATE, dobandit prin Reconstituire, cota actuala 1/1, cota initiala 1/1 1) NEGOI ION STELIAN	A1

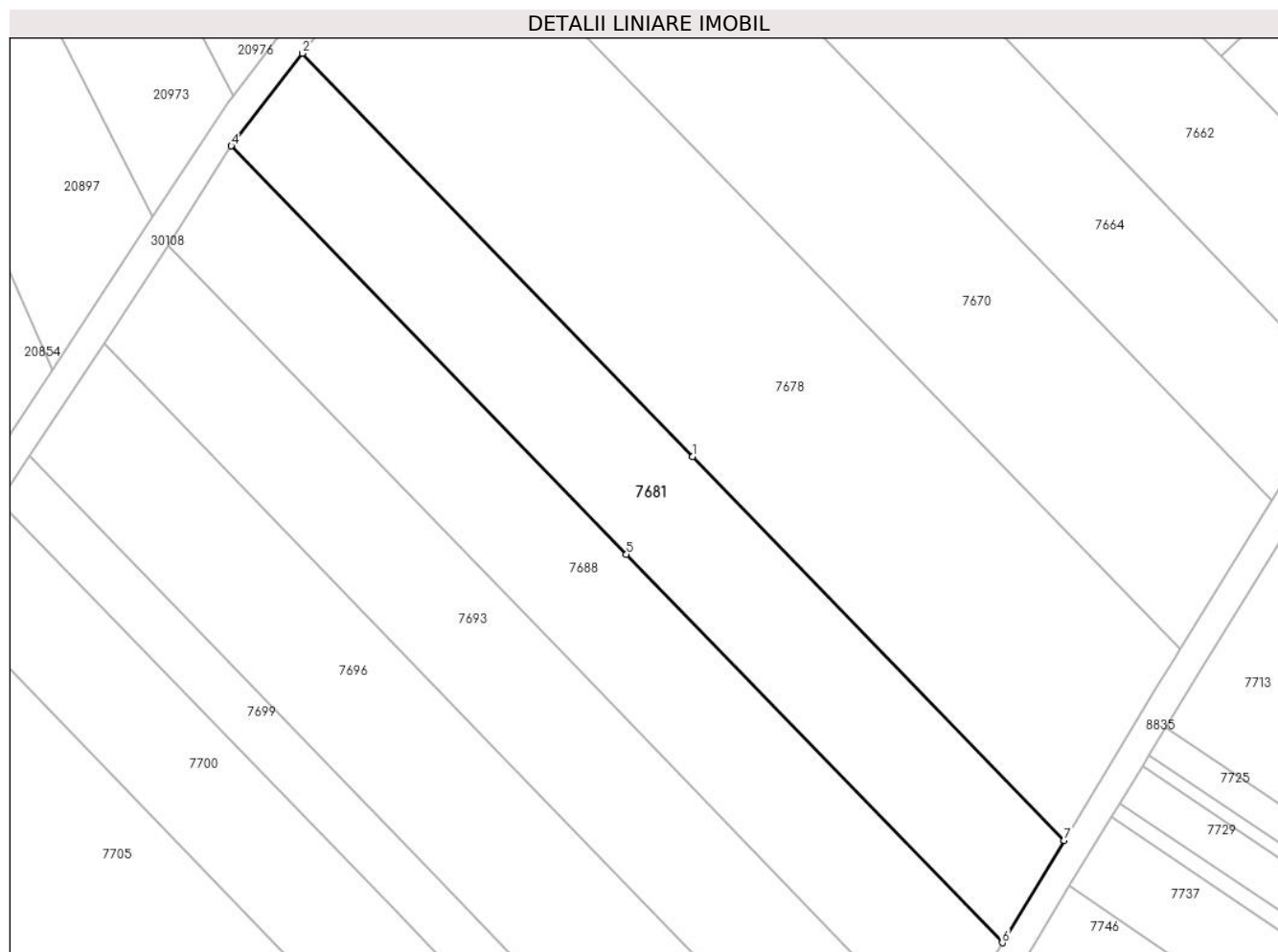
**C. Partea III. SARCINI .**

Inscrieri privind dezmembramintele dreptului de proprietate, drepturi reale de garanție și sarcini	Referințe
NU SUNT	

## Teren

Nr cadastral	Suprafața (mp)*	Observații / Referințe
	2.500	

\* Suprafața este determinată în planul de proiecție Stereo 70.



## Date referitoare la teren

Crt	Categorie folosință	Intra vilan	Suprafața (mp)	Tarla	Parcelă	Nr. topo	Observații / Referințe
1	arabil	DA	1.280	44	229/164	-	
2	arabil	NU	1.220	44	229/164	-	

## Lungime Segmente

1) Valorile lungimilor segmentelor sunt obținute din proiecție în plan.

Punct început	X / Y	Punct sfârșit	X / Y	Lungime segment (** (m)
1	573.516,359 375.783,615	2	573.461,666 375.840,101	78.626
2	573.461,666 375.840,101	3	573.451,874 375.827,414	16.026
3	573.451,874 375.827,414	4	573.451,689 375.827,126	0.342
4	573.451,689 375.827,126	5	573.507,072 375.769,928	79.617

Punct început	X / Y	Punct sfârșit	X / Y	Lungime segment (** (m)
5	573.507,072 375.769,928	6	573.559,735 375.715,539	75.707
6	573.559,735 375.715,539	7	573.568,386 375.729,883	16.751
7	573.568,386 375.729,883	1	573.516,359 375.783,615	74.793

\*\* Lungimile segmentelor sunt determinate în planul de proiecție Stereo 70 și sunt rotunjite la 1 milimetru.

\*\*\* Distanța dintre puncte este formată din segmente cumulate ce sunt mai mici decât valoarea 1 milimetru.



**DATE DESPRE IMOBILUL NR. 7682**

Oficiul de Cadastru și Publicitate Imobiliară PRAHOVA  
Biroul de Cadastru și Publicitate Imobiliară Ploiești

**A. Partea I. Descrierea imobilului**

TEREN Necunoscut

Adresa: Loc. Zahanaua, Jud. Prahova

Nr. Crt	Nr cadastral Nr. topografic	Suprafața* (mp)	Observații / Referințe
A1		2.206	Sector cadastral:58 Teren neimprejmit;

**B. Partea II. Proprietari și acte**

Inscrieri privitoare la dreptul de proprietate și alte drepturi reale		Referințe
/		
Act Administrativ nr. 21234, din 20/07/1994 emis de CJSDPAT PRAHOVA;		
B1	Intabulare, drept de PROPRIETATE, dobandit prin Reconstituire, cota actuala 1/1, cota initiala 1/1	A1
	1) STANCIU VASILE 2) TUDORACHE TUDORA 3) BAGEAC ST NICOLAE 4) PREDĂ ST ȘTEFANIA 5) MARIN DAVID	

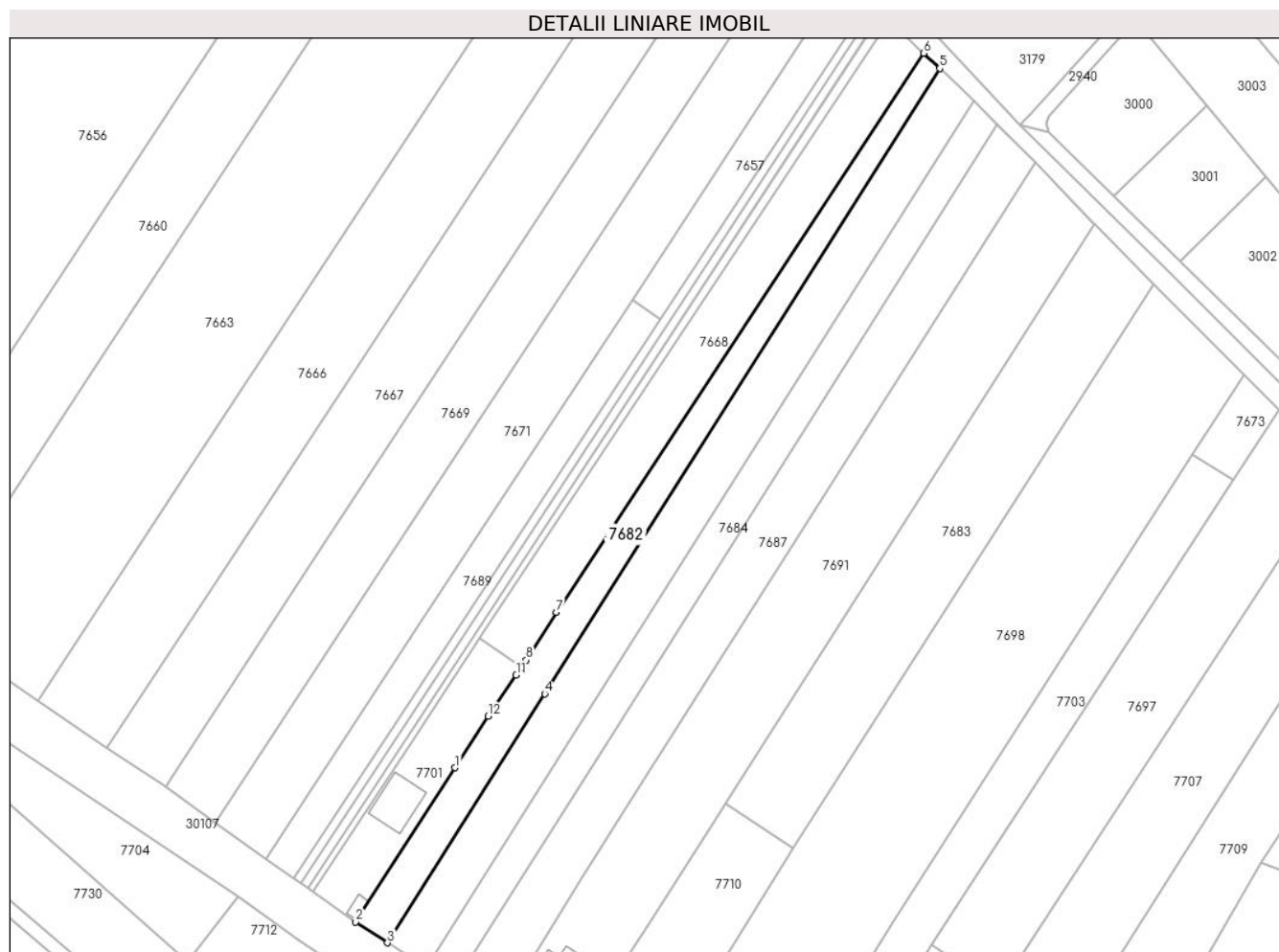
**C. Partea III. SARCINI .**

Inscrieri privind dezmembramintele dreptului de proprietate, drepturi reale de garanție și sarcini	Referințe
NU SUNT	

## Teren

Nr cadastral	Suprafața (mp)*	Observații / Referințe
	2.206	

\* Suprafața este determinată în planul de proiecție Stereo 70.



## Date referitoare la teren

Crt	Categorie folosință	Intravilan	Suprafața (mp)	Tarla	Parcelă	Nr. topo	Observații / Referințe
1	arabil	DA	751	41	214/15	-	
2	arabil	NU	1.455	41	214/15	-	

## Lungime Segmente

1) Valorile lungimilor segmentelor sunt obținute din proiecție în plan.

Punct început	X / Y	Punct sfârșit	X / Y	Lungime segment (** (m)
1	574.087,225 375.716,02	2	574.061,026 375.675,337	48.389
2	574.061,026 375.675,337	3	574.069,417 375.669,874	10.013
3	574.069,417 375.669,874	4	574.110,906 375.735,5	77.641
4	574.110,906 375.735,5	5	574.215,042 375.900,317	194.959



Punct început	X / Y	Punct sfârșit	X / Y	Lungime segment (** (m)
5	574.215,042 375.900,317	6	574.210,869 375.904,318	5.781
6	574.210,869 375.904,318	7	574.113,971 375.756,988	176.339
7	574.113,971 375.756,988	8	574.106,007 375.744,382	14.911
8	574.106,007 375.744,382	9	574.104,71 375.742,463	2.316
9	574.104,71 375.742,463	10	574.104,224 375.741,743	0.869
10	574.104,224 375.741,743	11	574.103,335 375.740,445	1.573
11	574.103,335 375.740,445	12	574.095,914 375.729,604	13.138
12	574.095,914 375.729,604	1	574.087,225 375.716,02	16.125

\*\* Lungimile segmentelor sunt determinate în planul de proiecție Stereo 70 și sunt rotunjite la 1 milimetru.

\*\*\* Distanța dintre puncte este formată din segmente cumulate ce sunt mai mici decât valoarea 1 milimetru.



**DATE DESPRE IMOBILUL NR. 7683**

Oficiul de Cadastru și Publicitate Imobiliară PRAHOVA  
Biroul de Cadastru și Publicitate Imobiliară Ploiești

**A. Partea I. Descrierea imobilului**

TEREN Extravilan

Nr. CF vechi:490  
Nr. cadastral vechi:602

Adresa: Jud. Prahova

Nr. Crt	Nr cadastral Nr. topografic	Suprafața* (mp)	Observații / Referințe
A1	25477	Din acte: 3.368 Masurata: 3.865	Sector cadastral:58 Teren neimprejmuit;

**B. Partea II. Proprietari și acte**

Inscrieri privitoare la dreptul de proprietate și alte drepturi reale		Referințe
<b>4765 / 12/01/2023</b>		
Act Notarial nr. 17, din 11/01/2023 emis de NP Ivan Constantin;		
B2	Intabulare, drept de PROPRIETATE, dobandit prin Succesiune, cota actuala 1/1, cota initiala 1/1 1) ILIE CEZAR-MIHAI	A1

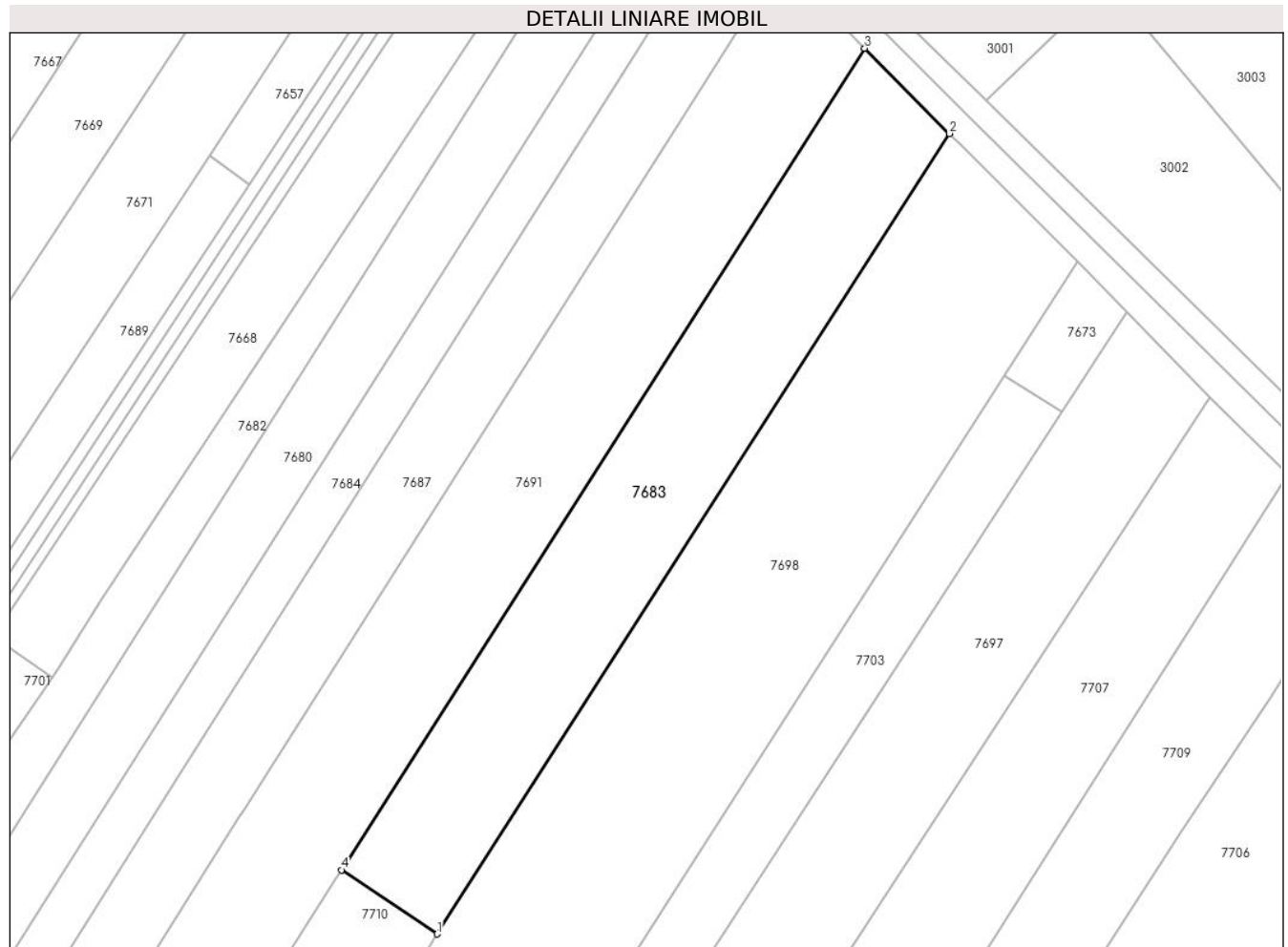
**C. Partea III. SARCINI**

Inscrieri privind dezmembramintele dreptului de proprietate, drepturi reale de garanție și sarcini		Referințe
<b>102 / 03/01/2024</b>		
Act Administrativ nr. 72/2022, din 28/12/2023 emis de Ex. Jud. STĂNESCU MIHAI (hotarare judecatoreasca nr 17672/281/2022 din 31.08.2022, emis de Judecătoria Ploiești);		
C1	se notează urmarirea silită imobiliară din dosarul de executare nr. 72/2022, pentru recuperarea sumei totale de 5286,81 Lei reprezentând debit restant si 745,12 Lei cheltuieli de executare silită, în favoarea creditoarei SERRAGHIS LOAN MANAGEMENT LIMITED, la cererea executorului judecatoresc Stănescu Mihai	A1

**Teren**

Nr cadastral	Suprafața (mp)*	Observații / Referințe
25477	Din acte: 3.368 Masurata: 3.865	

\* Suprafața este determinată în planul de proiecție Stereo 70.



**Date referitoare la teren**

Crt	Categorie folosință	Intra vilan	Suprafața (mp)	Tarla	Parcelă	Nr. topo	Observații / Referințe
1	arabil	NU	3.865	41	214/11	-	

**Lungime Segmente**

1) Valorile lungimilor segmentelor sunt obținute din proiecție în plan.

Punct început	X / Y	Punct sfârșit	X / Y	Lungime segment (** (m)
1	574.176,264 375.694,759	2	574.271,511 375.843,558	176.672
2	574.271,511 375.843,558	3	574.255,749 375.859,416	22.359
3	574.255,749 375.859,416	4	574.158,482 375.706,671	181.085
4	574.158,482 375.706,671	1	574.176,264 375.694,759	21.403

**\*\* Lungimile segmentelor sunt determinate în planul de proiecție Stereo 70 și sunt rotunjite la 1 milimetru.**

**\*\*\* Distanța dintre puncte este formată din segmente cumulate ce sunt mai mici decât valoarea 1 milimetru.**



**DATE DESPRE IMOBILUL NR. 7684**

Oficiul de Cadastru și Publicitate Imobiliară PRAHOVA  
Biroul de Cadastru și Publicitate Imobiliară Ploiești

**A. Partea I. Descrierea imobilului**

TEREN Necunoscut

Adresa: Loc. Zahanaua, Jud. Prahova, T41 ; A 214/14

Nr. Crt	Nr cadastral Nr. topografic	Suprafața* (mp)	Observații / Referințe
A1	29289	2.300	Sector cadastral:58 Teren neimprijmit;

**B. Partea II. Proprietari și acte**

Inscrieri privitoare la dreptul de proprietate și alte drepturi reale		Referințe
<b>8470 / 18/01/2021</b>		
Hotarare Judecatoreasca nr. 11199, din 27/10/2010 emis de JUDECATORIA PLOIESTI (act administrativ nr 102 din 05.01.2021, emis de COMUNA TARGSORU VECHI; act notarial nr 186 din 01.09.2004, emis de NP DAVID CRISTIAN EMANUEL);		
B1	Intabulare, drept de PROPRIETATE, dobandit prin Hotarare Judecatoreasca, cota actuala 1/1, cota initiala 1/1 1) <b>MARIN ALEXANDRU</b>	A1
Act Normativ nr. 17, din 07/03/2014 emis de GUVERNUL ROMANIEI;		
B2	se noteaza faptul ca imobilul (terenul situat in extravilan) se afla sub incidenta art.3 alin.(1) din Legea 17/2014	A1

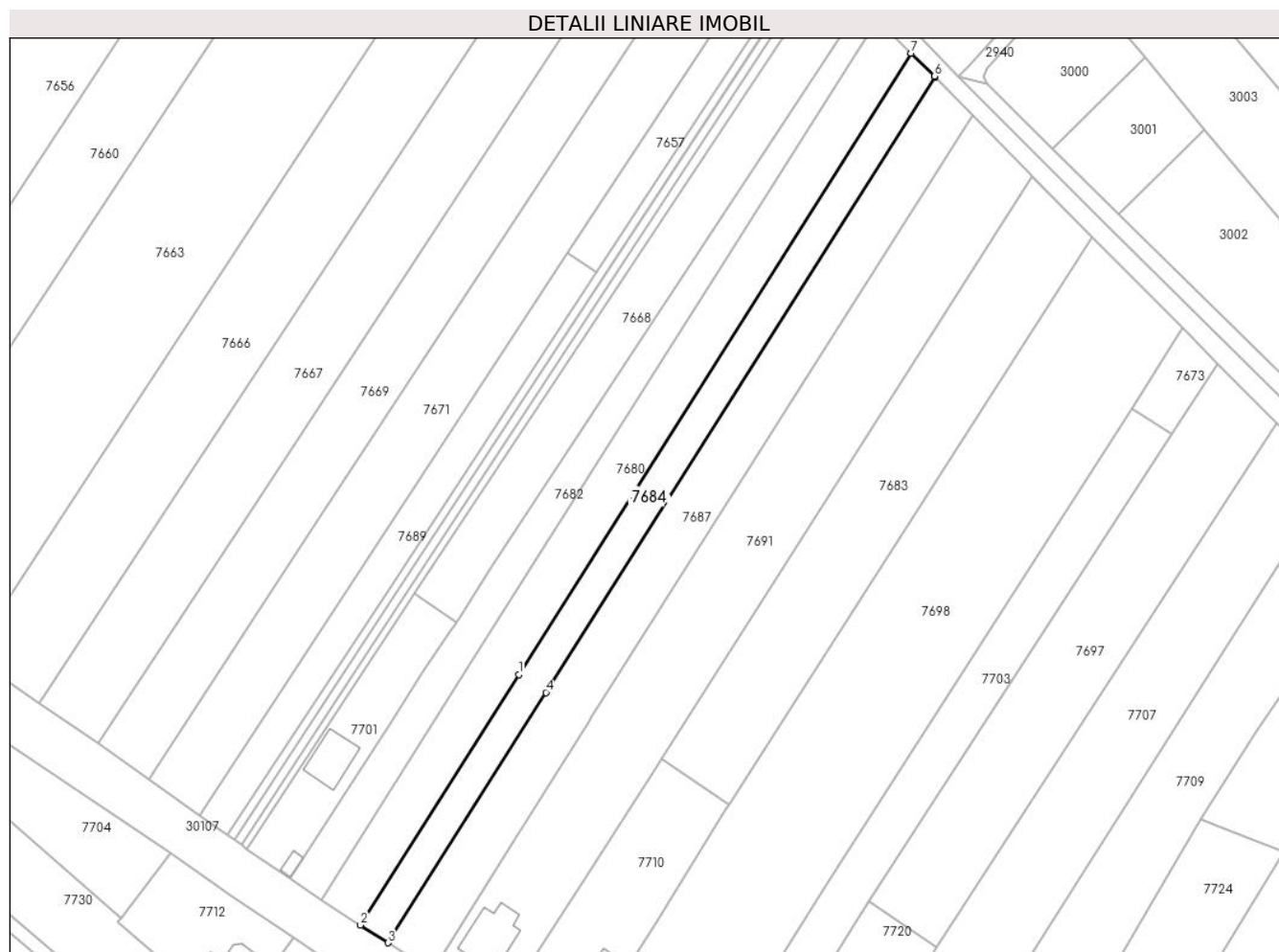
**C. Partea III. SARCINI .**

Inscrieri privind dezmembramintele dreptului de proprietate, drepturi reale de garanție și sarcini	Referințe
NU SUNT	

## Teren

Nr cadastral	Suprafața (mp)*	Observații / Referințe
29289	2.300	

\* Suprafața este determinată în planul de proiecție Stereo 70.



## Date referitoare la teren

Crt	Categorie folosință	Intravilan	Suprafața (mp)	Tarla	Parcelă	Nr. topo	Observații / Referințe
1	arabil	DA	663	41	214/14	-	
2	arabil	NU	1.638	41	214/14	-	

## Lungime Segmente

1) Valorile lungimilor segmentelor sunt obținute din proiecție în plan.

Punct început	X / Y	Punct sfârșit	X / Y	Lungime segment (** (m)
1	574.121,072 375.728,86	2	574.079,592 375.663,248	77.624
2	574.079,592 375.663,248	3	574.086,748 375.658,589	8.539
3	574.086,748 375.658,589	4	574.128,221 375.724,191	77.612
4	574.128,221 375.724,191	5	574.230,217 375.885,525	190.871



Punct început	X / Y	Punct sfârșit	X / Y	Lungime segment (** (m)
5	574.230,217 375.885,525	6	574.230,078 375.885,664	0.197
6	574.230,078 375.885,664	7	574.224,021 375.891,709	8.557
7	574.224,021 375.891,709	1	574.121,072 375.728,86	192.661

\*\* Lungimile segmentelor sunt determinate în planul de proiecție Stereo 70 și sunt rotunjite la 1 milimetru.

\*\*\* Distanța dintre puncte este formată din segmente cumulate ce sunt mai mici decât valoarea 1 milimetru.



**DATE DESPRE IMOBILUL NR. 7685**

Oficiul de Cadastru și Publicitate Imobiliară PRAHOVA  
Biroul de Cadastru și Publicitate Imobiliară Ploiești

**A. Partea I. Descrierea imobilului**

TEREN Intravilan

Nr. CF vechi:6571

Nr. cadastral vechi:12540

Adresa: Loc. Târgșoru Vechi, Str Narciselor, Jud. Prahova, T44 CC229/191/1

Nr. Crt	Nr cadastral Nr. topografic	Suprafața* (mp)	Observații / Referințe
A1	23113	530	Sector cadastral:57 Teren imprejmuit;

**Construcții**

Crt	Nr cadastral Nr. topografic	Adresa	Observații / Referințe
A1.1	23113-C1	Loc. Târgșoru Vechi, Str Narciselor, Jud. Prahova	Nr. niveluri:2; S. construita la sol:95 mp; S. construita defasurata:194 mp; LOCUINTA P+M; SC MANSARDA=99MP; SC DESFASURATA=194MP; ZIDARIE BCA; AN CONSTR. 2014-2017;

**B. Partea II. Proprietari și acte**

Inscrieri privitoare la dreptul de proprietate și alte drepturi reale		Referințe
<b>10759 / 02/03/2010</b>		
Act Notarial nr. 925, din 01/03/2010 emis de NP IVAN CONSTANTIN;		
B0	Se infiintează cartea funciara nr. 6571 a unitatii administrativ teritoriale Târgșoru Vechi , care cuprinde imobilul cu numarul cadastral 12540 descris la PI/A+1, rezultat din dezmembrarea imobilului cu numarul cadastral 12383 din cartea funciara nr. 6332 a aceleiasi unitati administrativ teritoriale.	A1
<b>63775 / 12/07/2017</b>		
Act Administrativ nr. 7946, din 12/07/2017 emis de PRIMARIA TARGSORU VECHI (act administrativ nr 63311 din 12.07.2017, emis de OCPI PRAHOVA;act administrativ nr 120 din 28.07.2014, emis de PRIMARIA TARGSORU VECHI;act administrativ nr 5947 din 22.05.2017, emis de PRIMARIA TARGSORU VECHI;act administrativ nr 35 din 19.05.2017, emis de PRIMARIA TARGSORU VECHI);		
B20	se noteaza actualizare a informatiilor cadastrale in sensul schimbarii categoriei de folosinta a imobilului din teren 'arabil' in teren 'curti constructii', conform documentatiei tehnice avizate	A1, A1.1
B22	se noteaza actualizarea informatiilor cadastrale in sensul ca noua adresa a imobilului este ; com.Targșoru Vechi, sat Targșoru Vechi , str. Narciselor nr.10, jud.Prahova	A1, A1.1
<b>73585 / 09/08/2017</b>		
Act Notarial nr. 3592, din 08/08/2017 emis de NP Popescu Viorica;		
B23	Intabulare, drept de PROPRIETATEcumparare ca bun comun, dobandit prin Conventie, cota actuala 1/1, cota initiala 1/1 1) COMAN DIANA ALICE 2) COMAN RADU PETRE	A1
B24	Intabulare, drept de PROPRIETATEcumparare ca bun comun, dobandit prin Conventie, cota actuala 1/1, cota initiala 1/1 1) COMAN DIANA ALICE 2) COMAN RADU PETRE	A1.1

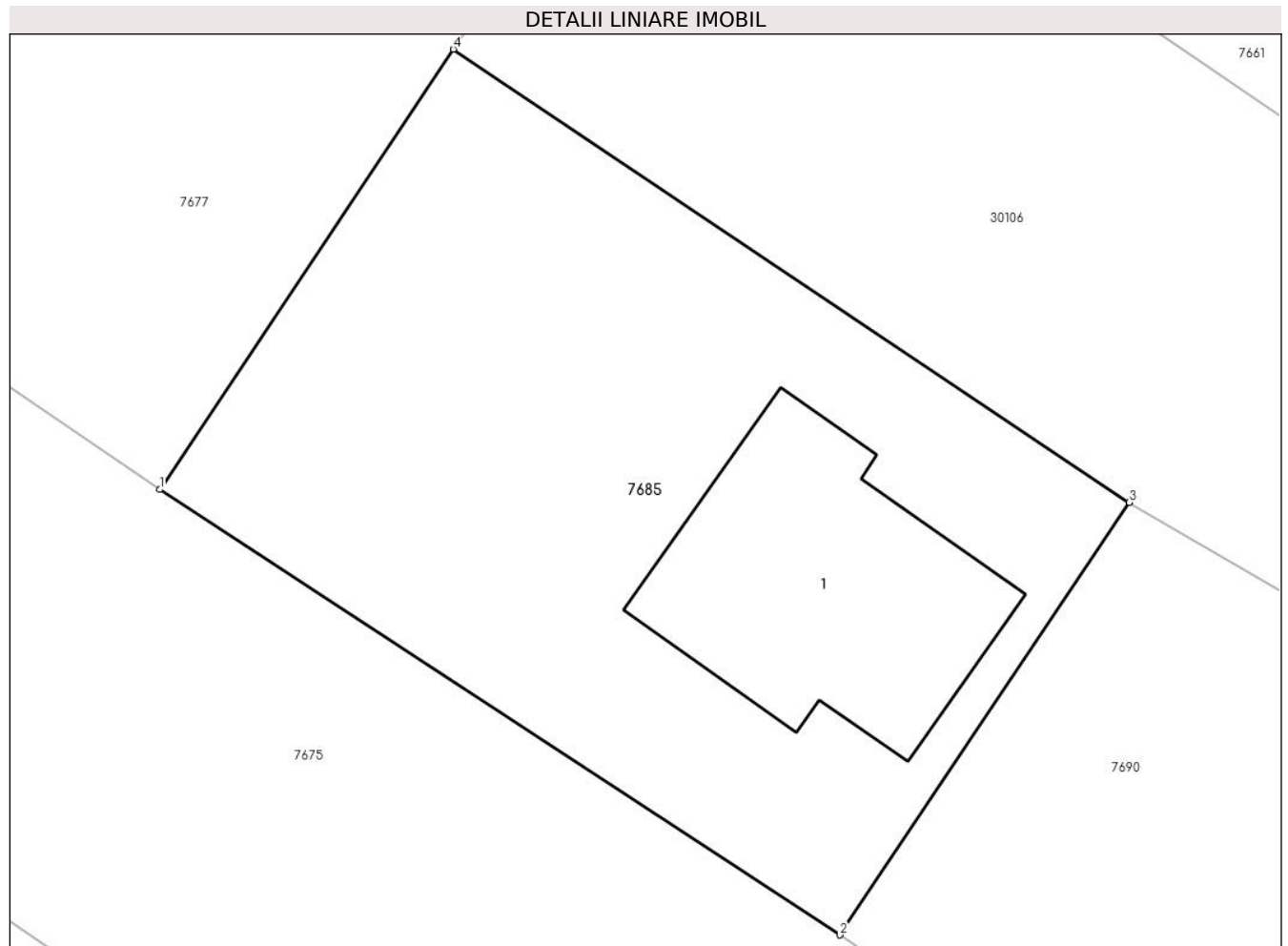
**C. Partea III. SARCINI .**

Inscrieri privind dezmembramintele dreptului de proprietate, drepturi reale de garanție și sarcini	Referințe
NU SUNT	

### Teren

Nr cadastral	Suprafața (mp)*	Observații / Referințe
23113	530	

\* Suprafața este determinată în planul de proiecție Stereo 70.



### Date referitoare la teren

Crt	Categorie folosință	Intra vilan	Suprafața (mp)	Tarla	Parcelă	Nr. topo	Observații / Referințe
1	curți constructii	DA	530	44	229/191/1	-	

### Date referitoare la construcții

Crt	Număr	Destinație construcție	Supraf. (mp)	Situație juridică	Observații / Referințe
A1.1	23113-C1	construcții de locuințe	95	Cu acte	Nr. niveluri:2; S. construita la sol:95 mp; S. construita desfasurata:194 mp; LOCUINTA P+M; SC MANSARDA=99MP; SC DESFASURATA=194MP; ZIDARIE BCA; AN CONSTR. 2014-2017;

### Lungime Segmente

1) Valorile lungimilor segmentelor sunt obținute din proiecție în plan.

Punct început	X / Y	Punct sfârșit	X / Y	Lungime segment (** (m)
1	573.847,908 375.774,5	2	573.871,887 375.758,825	28.648
2	573.871,887 375.758,825	3	573.882,085 375.774,046	18.322

Punct început	X / Y	Punct sfârșit	X / Y	Lungime segment (** (m)
3	573.882,085 375.774,046	4	573.858,26 375.789,997	28.672
4	573.858,26 375.789,997	1	573.847,908 375.774,5	18.637

\*\* Lungimile segmentelor sunt determinate în planul de proiecție Stereo 70 și sunt rotunjite la 1 milimetru.

\*\*\* Distanța dintre puncte este formată din segmente cumulate ce sunt mai mici decât valoarea 1 milimetru.



**DATE DESPRE IMOBILUL NR. 7686**

Oficiul de Cadastru și Publicitate Imobiliară PRAHOVA  
Biroul de Cadastru și Publicitate Imobiliară Ploiești

**A. Partea I. Descrierea imobilului**

TEREN Intravilan

Adresa: Loc. Târgsoru Vechi, Jud. Prahova

Nr. Crt	Nr cadastral Nr. topografic	Suprafața* (mp)	Observații / Referințe
A1		5.000	Sector cadastral:57 Teren neimprejmuit;

**B. Partea II. Proprietari și acte**

Inscrieri privitoare la dreptul de proprietate și alte drepturi reale		Referințe
/		
Act Notarial nr. 2581, din 18/12/2021 emis de NP IONESCU DIANA CRISTINA;		
B1	Intabulare, drept de PROPRIETATE, dobandit prin Conventie, cota actuala 1/1, cota initiala 1/1 1) SAVU MARIA	A1

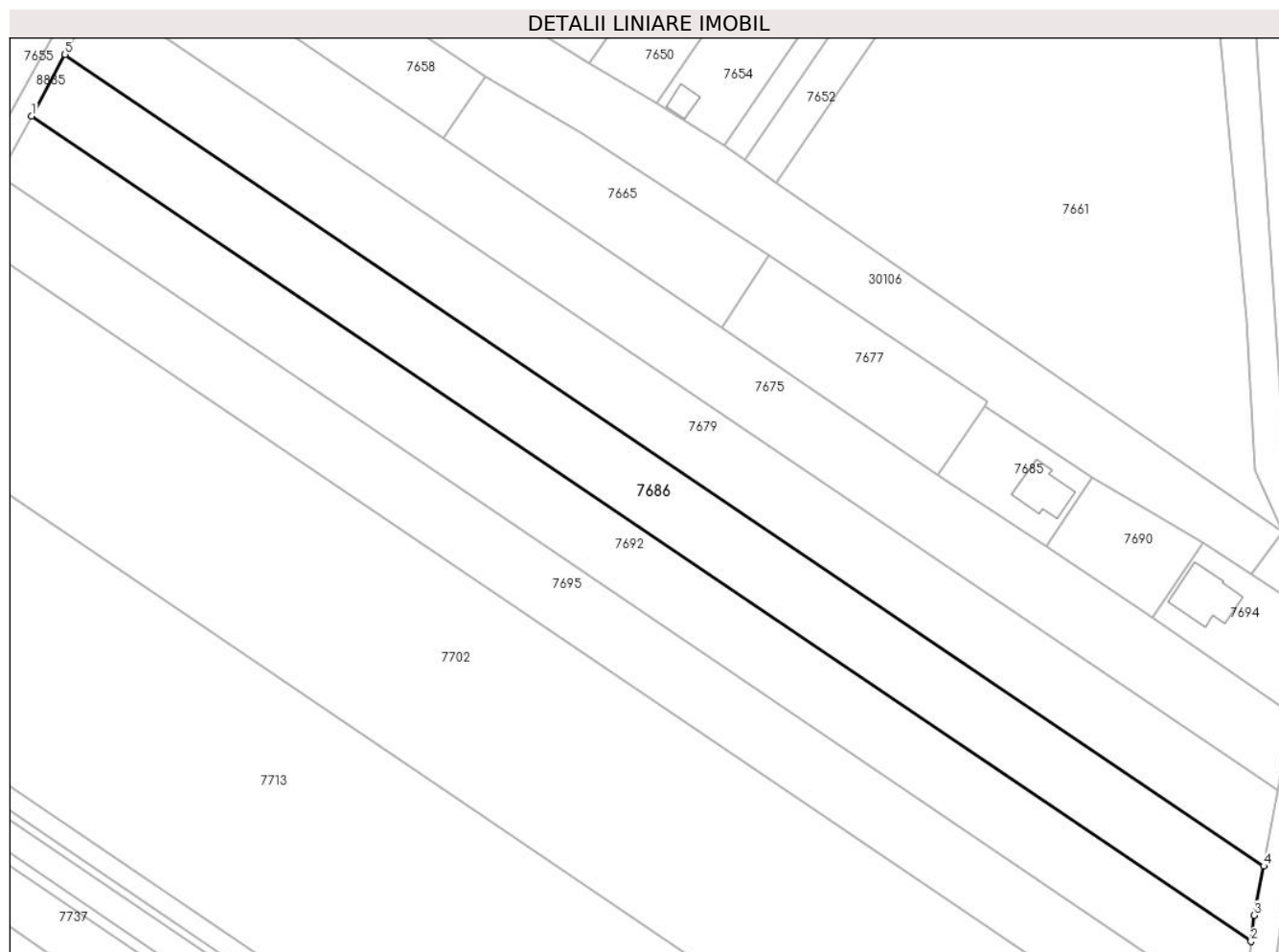
**C. Partea III. SARCINI .**

Inscrieri privind dezmembramintele dreptului de proprietate, drepturi reale de garanție și sarcini	Referințe
NU SUNT	

## Teren

Nr cadastral	Suprafața (mp)*	Observații / Referințe
	5.000	

\* Suprafața este determinată în planul de proiecție Stereo 70.



## Date referitoare la teren

Crt	Categorie folosință	Intra vilan	Suprafața (mp)	Tarla	Parcelă	Nr. topo	Observații / Referințe
1	arabil	DA	5.000	44	229/191/4	-	

## Lungime Segmente

1) Valorile lungimilor segmentelor sunt obținute din proiecție în plan.

Punct început	X / Y	Punct sfârșit	X / Y	Lungime segment (** (m)
1	573.646,673 375.854,313	2	573.917,442 375.671,124	326.916
2	573.917,442 375.671,124	3	573.918,165 375.676,926	5.847
3	573.918,165 375.676,926	4	573.920,248 375.687,858	11.129
4	573.920,248 375.687,858	5	573.654,093 375.867,925	321.345
5	573.654,093 375.867,925	1	573.646,673 375.854,313	15.503



**\*\* Lungimile segmentelor sunt determinate în planul de proiecție Stereo 70 și sunt rotunjite la 1 milimetru.**

**\*\*\* Distanța dintre puncte este formată din segmente cumulate ce sunt mai mici decât valoarea 1 milimetru.**



**DATE DESPRE IMOBILUL NR. 7687**

Oficiul de Cadastru și Publicitate Imobiliară PRAHOVA  
Biroul de Cadastru și Publicitate Imobiliară Ploiești

**A. Partea I. Descrierea imobilului**

TEREN Necunoscut

Nr. CF vechi:4310

Nr. cadastral vechi:11132

Adresa: Loc. Zahanaua, Jud. Prahova

Nr. Crt	Nr cadastral Nr. topografic	Suprafața* (mp)	Observații / Referințe
A1	21514	Din acte: 3.700 Masurata: 3.656	Sector cadastral:58 Teren neimprejmuit;

**B. Partea II. Proprietari și acte**

Inscrieri privitoare la dreptul de proprietate și alte drepturi reale		Referințe
<b>9662 / 14/02/2008</b>		
Act Notarial nr. 186, din 01/09/2004 emis de NP DAVID E. (titlu proprietate nr 21215 din 15.07.1994, emis de COM.JUD.);		
B1	Intabulare, drept de PROPRIETATEmostenire, dobandit prin Succesiune, cota actuala 1/1, cota initiala 1/1 1) <b>MARIN ALEXANDRU</b>	A1

**C. Partea III. SARCINI .**

Inscrieri privind dezmembramintele dreptului de proprietate, drepturi reale de garanție și sarcini	Referințe
NU SUNT	

**Teren**

Nr cadastral	Suprafața (mp)*	Observații / Referințe
21514	Din acte: 3.700 Masurata: 3.656	

\* Suprafața este determinată în planul de proiecție Stereo 70.



**Date referitoare la teren**

Crt	Categorie folosință	Intravilan	Suprafața (mp)	Tarla	Parcelă	Nr. topo	Observații / Referințe
1	arabil	DA	1.062	41	A 214/13	-	
2	arabil	NU	2.594	41	A 214/13	-	

**Lungime Segmente**

1) Valorile lungimilor segmentelor sunt obținute din proiecție în plan.

Punct început	X / Y	Punct sfârșit	X / Y	Lungime segment (** (m)
1	574.128,221 375.724,191	2	574.086,748 375.658,589	77.612
2	574.086,748 375.658,589	3	574.098,306 375.651,064	13.792
3	574.098,306 375.651,064	4	574.120,48 375.686,392	41.71
4	574.120,48 375.686,392	5	574.139,622 375.716,744	35.884

Punct început	X / Y	Punct sfârșit	X / Y	Lungime segment (** (m)
5	574.139,622 375.716,744	6	574.140,25 375.717,74	1.177
6	574.140,25 375.717,74	7	574.240,199 375.875,531	186.783
7	574.240,199 375.875,531	8	574.230,217 375.885,525	14.125
8	574.230,217 375.885,525	1	574.128,221 375.724,191	190.871

\*\* Lungimile segmentelor sunt determinate în planul de proiecție Stereo 70 și sunt rotunjite la 1 milimetru.

\*\*\* Distanța dintre puncte este formată din segmente cumulate ce sunt mai mici decât valoarea 1 milimetru.



**DATE DESPRE IMOBILUL NR. 7688**

Oficiul de Cadastru și Publicitate Imobiliară PRAHOVA  
Biroul de Cadastru și Publicitate Imobiliară Ploiești

**A. Partea I. Descrierea imobilului**

TEREN Necunoscut

Adresa: Loc. Târgsoru Vechi, Jud. Prahova

Nr. Crt	Nr cadastral Nr. topografic	Suprafața* (mp)	Observații / Referințe
A1		2.500	Sector cadastral:57 Teren neimprejmuit;

**B. Partea II. Proprietari și acte**

Inscrieri privitoare la dreptul de proprietate și alte drepturi reale		Referințe
/		
Act Administrativ nr. 69457, din 06/08/1997 emis de CJSDPAT PRAHOVA;		
B1	Intabulare, drept de PROPRIETATE, dobandit prin Reconstituire, cota actuala 1/1, cota initiala 1/1 1) LICĂ M STELIAN	A1

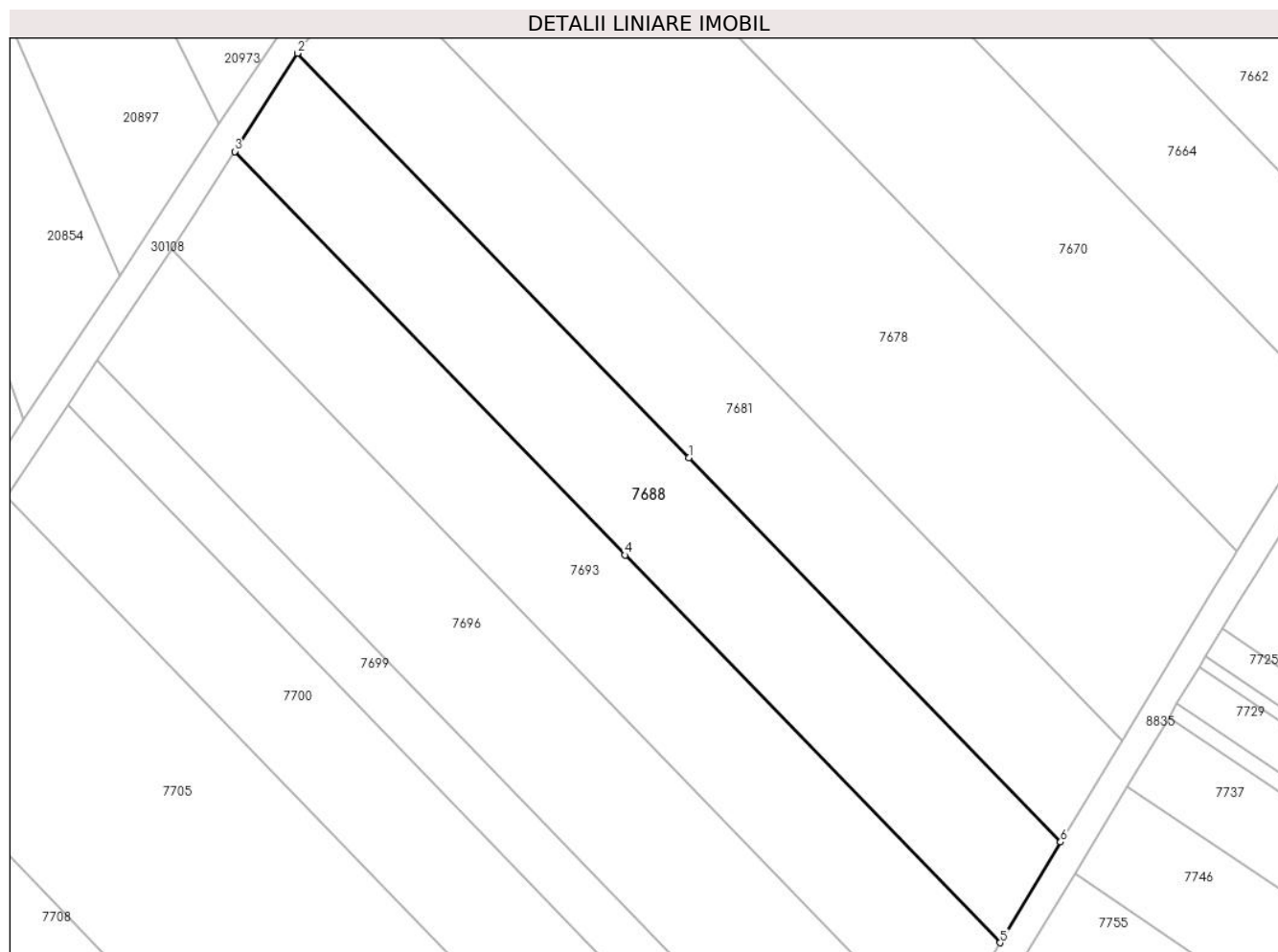
**C. Partea III. SARCINI .**

Inscrieri privind dezmembramintele dreptului de proprietate, drepturi reale de garanție și sarcini	Referințe
NU SUNT	

## Teren

Nr cadastral	Suprafața (mp)*	Observații / Referințe
	2.500	

\* Suprafața este determinată în planul de proiecție Stereo 70.



## Date referitoare la teren

Crt	Categorie folosință	Intravilan	Suprafața (mp)	Tarla	Parcelă	Nr. topo	Observații / Referințe
1	arabil	DA	1.278	44	229/163	-	
2	arabil	NU	1.222	44	229/163	-	

## Lungime Segmente

1) Valorile lungimilor segmentelor sunt obținute din proiecție în plan.

Punct început	X / Y	Punct sfârșit	X / Y	Lungime segment (** (m)
1	573.507,072 375.769,928	2	573.451,689 375.827,126	79.617
2	573.451,689 375.827,126	3	573.442,785 375.813,217	16.515
3	573.442,785 375.813,217	4	573.498,057 375.756,134	79.457
4	573.498,057 375.756,134	5	573.551,149 375.701,302	76.324



Punct început	X / Y	Punct sfârșit	X / Y	Lungime segment (** (m)
5	573.551,149 375.701,302	6	573.559,735 375.715,539	16.626
6	573.559,735 375.715,539	1	573.507,072 375.769,928	75.707

\*\* Lungimile segmentelor sunt determinate în planul de proiecție Stereo 70 și sunt rotunjite la 1 milimetru.

\*\*\* Distanța dintre puncte este formată din segmente cumulate ce sunt mai mici decât valoarea 1 milimetru.



**DATE DESPRE IMOBILUL NR. 7689**

Oficiul de Cadastru și Publicitate Imobiliară PRAHOVA  
Biroul de Cadastru și Publicitate Imobiliară Ploiești

**A. Partea I. Descrierea imobilului**

TEREN Necunoscut

Adresa: Loc. Zahanaua, Jud. Prahova

Nr. Crt	Nr cadastral Nr. topografic	Suprafața* (mp)	Observații / Referințe
A1		1.596	Sector cadastral:58 Teren neimprejmit;

**B. Partea II. Proprietari și acte**

Inscrieri privitoare la dreptul de proprietate și alte drepturi reale		Referințe
/		
Act Notarial nr. 104, din 02/09/2008 emis de NP TOMESCU ALICE-CRISTINA;		
B1	Intabulare, drept de PROPRIETATE, cu titlu de moștenire, dobandit prin Succesiune, cota actuala 2/8, cota initiala 2/8 1) <b>TUDOR MAGDALENA</b>	A1
B2	Intabulare, drept de PROPRIETATE, cu titlu de moștenire, dobandit prin Succesiune, cota actuala 3/8, cota initiala 3/8 1) <b>DOBRE ELENA</b>	A1
B3	Intabulare, drept de PROPRIETATE, cu titlu de moștenire, dobandit prin Succesiune, cota actuala 3/8, cota initiala 3/8 1) <b>TUDOR IOLANDA</b>	A1

**C. Partea III. SARCINI .**

Inscrieri privind dezmembramintele dreptului de proprietate, drepturi reale de garanție și sarcini	Referințe
NU SUNT	

**Teren**

Nr cadastral	Suprafața (mp)*	Observații / Referințe
	1.596	

\* Suprafața este determinată în planul de proiecție Stereo 70.



**Date referitoare la teren**

Crt	Categorie folosință	Intravilan	Suprafața (mp)	Tarla	Parcelă	Nr. topo	Observații / Referințe
1	arabil	DA	695	41	214/17/2	-	
2	arabil	NU	901	41	214/17/2	-	

**Lungime Segmente**

1) Valorile lungimilor segmentelor sunt obținute din proiecție în plan.

Punct început	X / Y	Punct sfârșit	X / Y	Lungime segment (** (m)
1	574.079,317 375.756,132	2	574.037,315 375.692,078	76.597
2	574.037,315 375.692,078	3	574.044,697 375.686,819	9.064
3	574.044,697 375.686,819	4	574.086,9 375.751,18	76.964
4	574.086,9 375.751,18	5	574.141,323 375.834,179	99.251

Punct început	X / Y	Punct sfârșit	X / Y	Lungime segment (** (m)
5	574.141,323 375.834,179	6	574.133,941 375.839,438	9.064
6	574.133,941 375.839,438	1	574.079,317 375.756,132	99.618

\*\* Lungimile segmentelor sunt determinate în planul de proiecție Stereo 70 și sunt rotunjite la 1 milimetru.

\*\*\* Distanța dintre puncte este formată din segmente cumulate ce sunt mai mici decât valoarea 1 milimetru.



**DATE DESPRE IMOBILUL NR. 7690**

Oficiul de Cadastru și Publicitate Imobiliară PRAHOVA  
Biroul de Cadastru și Publicitate Imobiliară Ploiești

**A. Partea I. Descrierea imobilului**

TEREN Intravilan

Nr. CF vechi:6664

Nr. cadastral vechi:12639

Adresa: Loc. Târgșoru Vechi, Str Narciselor, Jud. Prahova

Nr. Crt	Nr cadastral Nr. topografic	Suprafața* (mp)	Observații / Referințe
A1	23213	546	Sector cadastral:57 Teren imprejmuit;

**B. Partea II. Proprietari și acte**

Inscrieri privitoare la dreptul de proprietate și alte drepturi reale	Referințe
<b>27393 / 18/05/2010</b>	
Act Notarial nr. 2335, din 17/05/2010 emis de NP IVAN CONSTANTIN;	
B0	Se infiintează cartea funciara nr. 6664 a unitatii administrativ teritoriale Târgșoru Vechi , care cuprinde imobilul cu numarul cadastral 12639 descris la PI/A+1, rezultat din dezmembrarea imobilului cu numarul cadastral 12541 din cartea funciara nr. 6572 a aceleiasi unitati administrativ teritoriale.
	A1
<b>84149 / 12/09/2017</b>	
Act Notarial nr. 592, din 12/09/2017 emis de NP DUMITRACHE Paula;	
B23	Intabulare, drept de PROPRIETATEcumparare ca bun comun, dobandit prin Conventie, cota actuala 1/1, cota initiala 1/1
	A1
	1) STANCIU IULIAN-FLORIN 2) STANCIU ELENA MADALINA

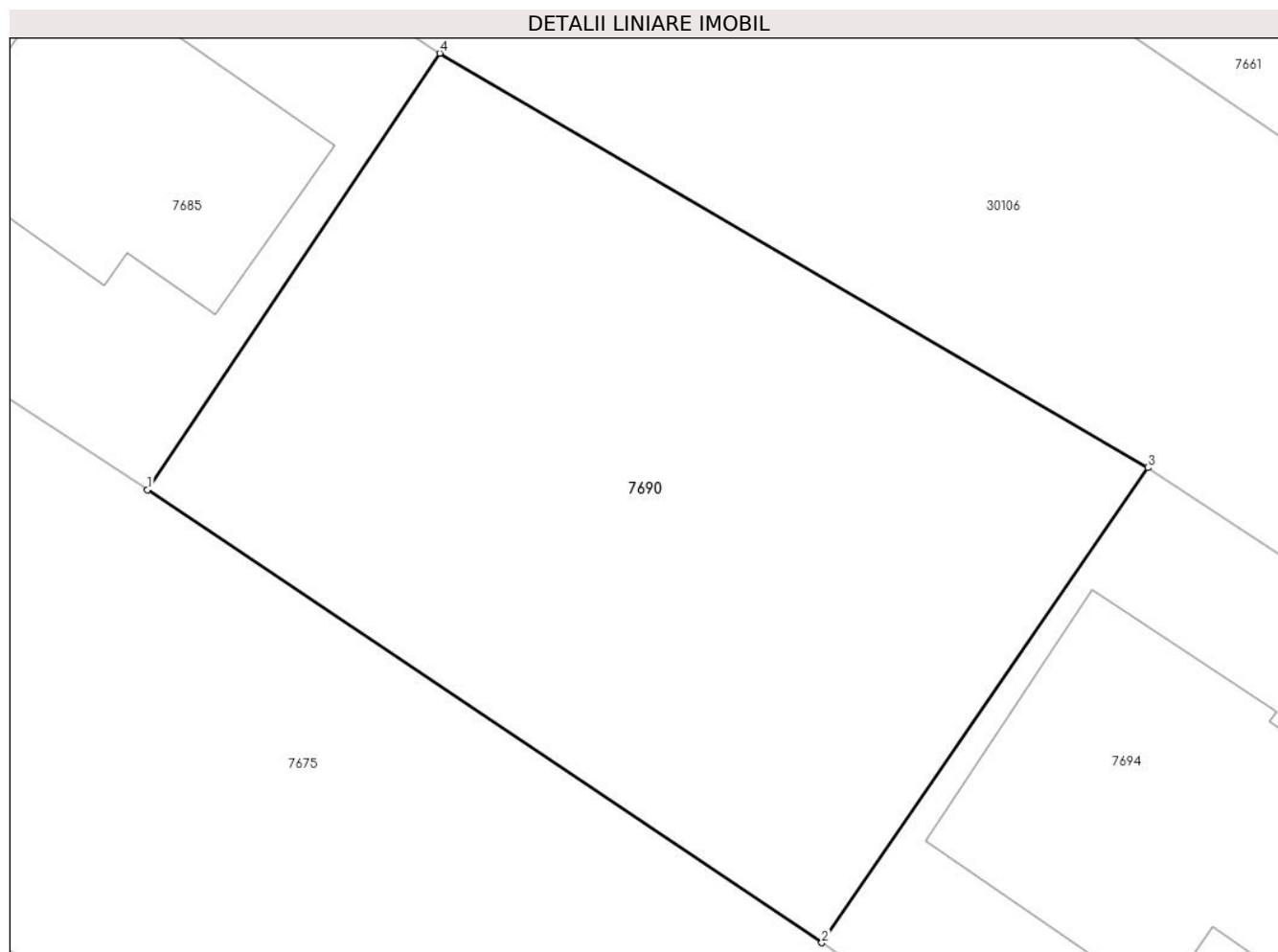
**C. Partea III. SARCINI .**

Inscrieri privind dezmembramintele dreptului de proprietate, drepturi reale de garanție și sarcini	Referințe
NU SUNT	

### Teren

Nr cadastral	Suprafața (mp)*	Observații / Referințe
23213	546	

\* Suprafața este determinată în planul de proiecție Stereo 70.



### Date referitoare la teren

Crt	Categorie folosință	Intravilan	Suprafața (mp)	Tarla	Parcelă	Nr. topo	Observații / Referințe
1	arabil	DA	546	44	A229/191/1	-	

### Lungime Segmente

1) Valorile lungimilor segmentelor sunt obținute din proiecție în plan.

Punct început	X / Y	Punct sfârșit	X / Y	Lungime segment (** (m)
1	573.871,887 375.758,825	2	573.895,421 375.743,032	28.342
2	573.895,421 375.743,032	3	573.906,796 375.759,598	20.095
3	573.906,796 375.759,598	4	573.882,085 375.774,046	28.625
4	573.882,085 375.774,046	1	573.871,887 375.758,825	18.322

\*\* Lungimile segmentelor sunt determinate în planul de proiecție Stereo 70 și sunt rotunjite la 1 milimetru.



**\*\*\* Distanţa dintre puncte este formată din segmente cumulate ce sunt mai mici decât valoarea 1 milimetru.**



**DATE DESPRE IMOBILUL NR. 7691**

Oficiul de Cadastru și Publicitate Imobiliară PRAHOVA  
Biroul de Cadastru și Publicitate Imobiliară Ploiești

**A. Partea I. Descrierea imobilului**

TEREN Necunoscut

Adresa: Loc. Zahanaua, Str Morii, Jud. Prahova, T41, A214/12

Nr. Crt	Nr cadastral Nr. topografic	Suprafața* (mp)	Observații / Referințe
A1	28025	5.638	Sector cadastral:58 Teren imprejmuit;

**Construcții**

Crt	Nr cadastral Nr. topografic	Adresa	Observații / Referințe
A1.1		Loc. Zahanaua, Str Morii, Jud. Prahova	Nr. niveluri:2; S. construita la sol:157 mp; S. construita desfasurata:314 mp; Cladire de locuit, regim inaltime P+1

**B. Partea II. Proprietari și acte**

Inscrieri privitoare la dreptul de proprietate și alte drepturi reale		Referințe
<b>121224 / 14/12/2018</b>		
Act Administrativ nr. 21243, din 24/07/1996 emis de COMISIA JUDETEANA PRAHOVA (act administrativ nr 13589 din 10.12.2018, emis de Primaria comunei Tirgșoru Vechi);		
B2	se noteaza faptul ca imobilul se afla sub incidenta art.3 alin(1) din Legea nr.17/2014( pentru teren in suprafat de 3981 mp)	A1
<b>93120 / 16/07/2021</b>		
Act Notarial nr. 2615, din 15/07/2021 emis de NP Tudose Maria;		
B4	Intabulare, drept de PROPRIETATEcumparare ca bun comun, dobandit prin Conventie, cota actuala 1/1, cota initiala 1/1 1) POPESCU CLEMENT -RADU 2) POPESCU MIHAELA-CORNELIA	A1
/		
Act Administrativ nr. 14456, din 13/09/2024 emis de PRIMĂRIA COMUNEI TÂRGȘORU VECHI (în baza art. 12, alin. 16 din Legea 7);		
B5	Intabulare, drept de PROPRIETATE, dobandit prin Lege, cota actuala 1/1, cota initiala 1/1 1) POPESCU CLEMENT -RADU 2) POPESCU MIHAELA-CORNELIA	A1.1

**C. Partea III. SARCINI .**

Inscrieri privind dezmembramintele dreptului de proprietate, drepturi reale de garanție și sarcini	Referințe
NU SUNT	

### Teren

Nr cadastral	Suprafața (mp)*	Observații / Referințe
28025	5.638	

\* Suprafața este determinată în planul de proiecție Stereo 70.



### Date referitoare la teren

Crt	Categorie folosință	Intravilan	Suprafața (mp)	Tarla	Parcelă	Nr. topo	Observații / Referințe
1	curți constructii	DA	882	41	214/12	-	
2	arabil	DA	761	41	214/12	-	
3	arabil	NU	3.996	41	214/12	-	

### Date referitoare la construcții

Crt	Număr	Destinație construcție	Supraf. (mp)	Situație juridică	Observații / Referințe
A1.1		construcții de locuințe	157	Cu acte	Nr. niveluri:2; S. construita la sol:157 mp; S. construita desfasurata:314 mp; Cladire de locuit, regim inaltime P+1

### Lungime Segmente

1) Valorile lungimilor segmentelor sunt obținute din proiecție în plan.

Punct început	X / Y	Punct sfârșit	X / Y	Lungime segment (** (m)
1	574.139,622 375.716,744	2	574.120,48 375.686,392	35.884
2	574.120,48 375.686,392	3	574.098,306 375.651,064	41.71

Punct început	X / Y	Punct sfârșit	X / Y	Lungime segment (** (m)
3	574.098,306 375.651,064	4	574.114,998 375.639,19	20.484
4	574.114,998 375.639,19	5	574.138,436 375.674,995	42.794
5	574.138,436 375.674,995	6	574.157,473 375.705,085	35.606
6	574.157,473 375.705,085	7	574.158,482 375.706,671	1.88
7	574.158,482 375.706,671	8	574.255,749 375.859,416	181.085
8	574.255,749 375.859,416	9	574.255,362 375.859,805	0.549
9	574.255,362 375.859,805	10	574.240,199 375.875,531	21.845
10	574.240,199 375.875,531	11	574.140,25 375.717,74	186.783
11	574.140,25 375.717,74	1	574.139,622 375.716,744	1.177

\*\* Lungimile segmentelor sunt determinate în planul de proiecție Stereo 70 și sunt rotunjite la 1 milimetru.

\*\*\* Distanța dintre puncte este formată din segmente cumulate ce sunt mai mici decât valoarea 1 milimetru.



**DATE DESPRE IMOBILUL NR. 7692**

Oficiul de Cadastru și Publicitate Imobiliară PRAHOVA  
Biroul de Cadastru și Publicitate Imobiliară Ploiești

**A. Partea I. Descrierea imobilului**

TEREN Intravilan

Adresa: Loc. Târgsoru Vechi, Jud. Prahova

Nr. Crt	Nr cadastral Nr. topografic	Suprafața* (mp)	Observații / Referințe
A1		5.000	Sector cadastral:57 Teren neimprejmuit;

**B. Partea II. Proprietari și acte**

Inscrieri privitoare la dreptul de proprietate și alte drepturi reale	Referințe
/	
Act Administrativ nr. 201472, din 28/01/2008 emis de CJSDPAT PRAHOVA;	
B1	A1
Intabulare, drept de PROPRIETATE, dobandit prin Reconstituire, cota actuala 1/1, cota initiala 1/1	
1) MUNTEANU STEFANA	

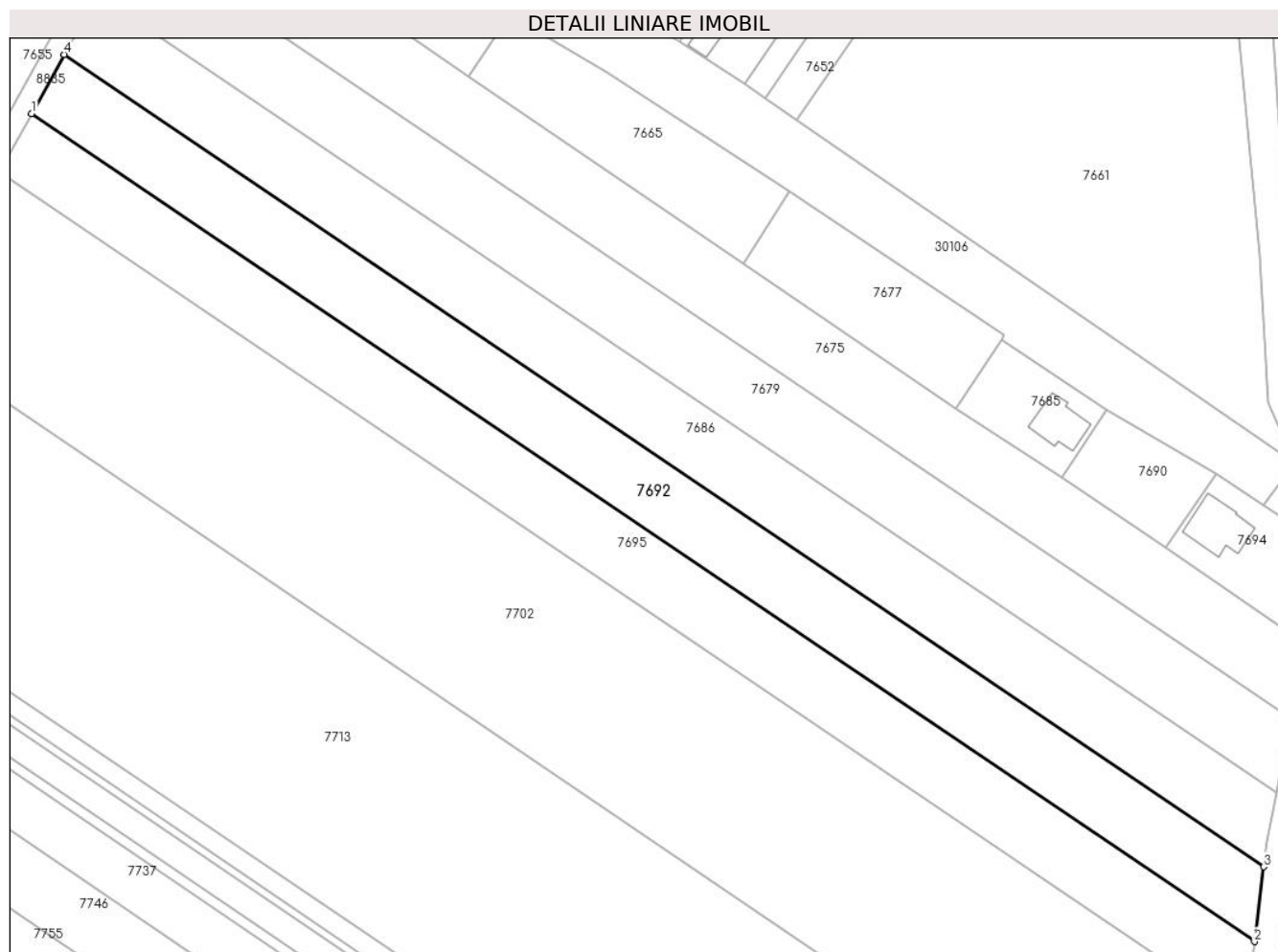
**C. Partea III. SARCINI .**

Inscrieri privind dezmembramintele dreptului de proprietate, drepturi reale de garanție și sarcini	Referințe
NU SUNT	

## Teren

Nr cadastral	Suprafața (mp)*	Observații / Referințe
	5.000	

\* Suprafața este determinată în planul de proiecție Stereo 70.



## Date referitoare la teren

Crt	Categorie folosință	Intravilan	Suprafața (mp)	Tarla	Parcelă	Nr. topo	Observații / Referințe
1	arabil	DA	5.000	44	229/191/5	-	

## Lungime Segmente

1) Valorile lungimilor segmentelor sunt obținute din proiecție în plan.

Punct început	X / Y	Punct sfârșit	X / Y	Lungime segment (** (m)
1	573.639,388 375.840,951	2	573.915,341 375.654,254	333.175
2	573.915,341 375.654,254	3	573.917,442 375.671,124	17.0
3	573.917,442 375.671,124	4	573.646,673 375.854,313	326.916
4	573.646,673 375.854,313	1	573.639,388 375.840,951	15.219

\*\* Lungimile segmentelor sunt determinate în planul de proiecție Stereo 70 și sunt rotunjite la 1 milimetru.



**\*\*\* Distanţa dintre puncte este formată din segmente cumulate ce sunt mai mici decât valoarea 1 milimetru.**



**DATE DESPRE IMOBILUL NR. 7693**

Oficiul de Cadastru și Publicitate Imobiliară PRAHOVA  
Biroul de Cadastru și Publicitate Imobiliară Ploiești

**A. Partea I. Descrierea imobilului**

TEREN Necunoscut

Adresa: Loc. Târgsoru Vechi, Jud. Prahova

Nr. Crt	Nr cadastral Nr. topografic	Suprafața* (mp)	Observații / Referințe
A1		2.500	Sector cadastral:57 Teren neimprejmuit;

**B. Partea II. Proprietari și acte**

Inscrieri privitoare la dreptul de proprietate și alte drepturi reale	Referințe
/	
Act Notarial nr. 93, din 03/10/2022 emis de NP MEIROSU CARMEN;	
B1	A1
Intabulare, drept de PROPRIETATE, cu titlu de moștenire, dobandit prin Succesiune, cota actuala 1/1, cota initiala 1/1 1) GHEORGHE NUȚA	

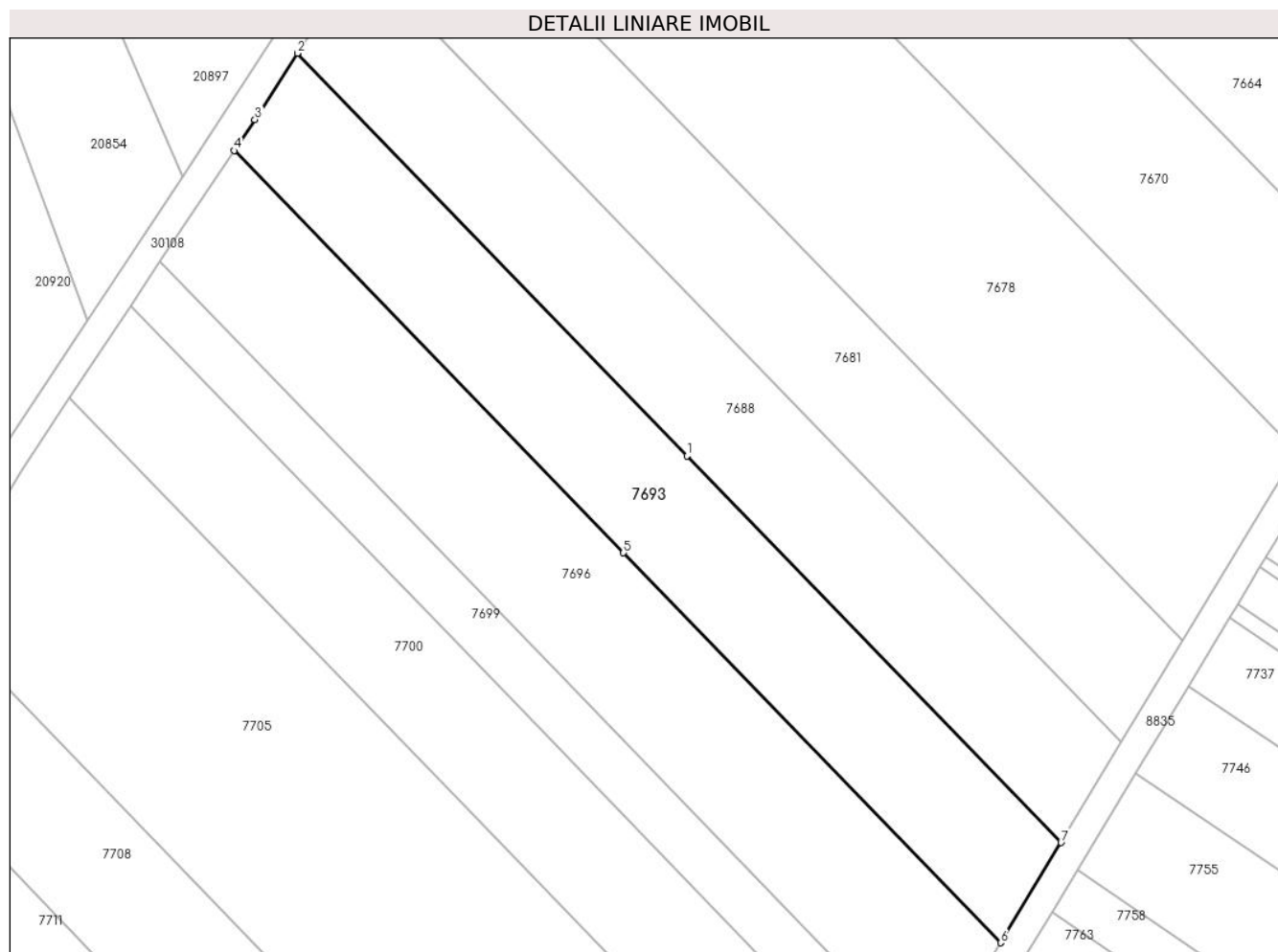
**C. Partea III. SARCINI .**

Inscrieri privind dezmembramintele dreptului de proprietate, drepturi reale de garanție și sarcini	Referințe
NU SUNT	

## Teren

Nr cadastral	Suprafața (mp)*	Observații / Referințe
	2.500	

\* Suprafața este determinată în planul de proiecție Stereo 70.



## Date referitoare la teren

Crt	Categorie folosință	Intravilan	Suprafața (mp)	Tarla	Parcelă	Nr. topo	Observații / Referințe
1	arabil	DA	1.272	44	229/162	-	
2	arabil	NU	1.228	44	229/162	-	

## Lungime Segmente

1) Valorile lungimilor segmentelor sunt obținute din proiecție în plan.

Punct început	X / Y	Punct sfârșit	X / Y	Lungime segment (** (m)
1	573.498,057 375.756,134	2	573.442,785 375.813,217	79.457
2	573.442,785 375.813,217	3	573.436,772 375.803,824	11.153
3	573.436,772 375.803,824	4	573.433,842 375.799,42	5.29
4	573.433,842 375.799,42	5	573.489,069 375.742,382	79.394

Punct început	X / Y	Punct sfârșit	X / Y	Lungime segment (** (m)
5	573.489,069 375.742,382	6	573.542,589 375.687,108	76.939
6	573.542,589 375.687,108	7	573.551,149 375.701,302	16.575
7	573.551,149 375.701,302	1	573.498,057 375.756,134	76.324

\*\* Lungimile segmentelor sunt determinate în planul de proiecție Stereo 70 și sunt rotunjite la 1 milimetru.

\*\*\* Distanța dintre puncte este formată din segmente cumulate ce sunt mai mici decât valoarea 1 milimetru.



**DATE DESPRE IMOBILUL NR. 7694**

Oficiul de Cadastru și Publicitate Imobiliară PRAHOVA  
Biroul de Cadastru și Publicitate Imobiliară Ploiești

**A. Partea I. Descrierea imobilului**

TEREN Intravilan

Nr. CF vechi:6665

Nr. cadastral vechi:12640

Adresa: Loc. Târgșoru Vechi, Str Narciselor, Jud. Prahova

Nr. Crt	Nr cadastral Nr. topografic	Suprafața* (mp)	Observații / Referințe
A1	23214	Din acte: 500 Masurata: 631	Sector cadastral:57 Teren imprejmuit;

**Construcții**

Crt	Nr cadastral Nr. topografic	Adresa	Observații / Referințe
A1.1	23214-C1	Loc. Târgșoru Vechi, Str Narciselor, Jud. Prahova	Nr. niveluri:2; S. construita la sol:127 mp; S. construita desfasurata:259 mp; Locuință - Suprafața construită desfășurată Parter+Etaj 1 = 127+132 = 259 mp

**B. Partea II. Proprietari și acte**

Inscrieri privitoare la dreptul de proprietate și alte drepturi reale	Referințe
<b>27393 / 18/05/2010</b>	
Act Notarial nr. 2335, din 17/05/2010 emis de NP IVAN CONSTANTIN;	
B0	Se infiintează cartea funciara nr. 6665 a unitatii administrativ teritoriale Târgșoru Vechi , care cuprinde imobilul cu numarul cadastral 12640 descris la PI/A+1, rezultat din dezmembrarea imobilului cu numarul cadastral 12541 din cartea funciara nr. 6572 a aceleiasi unitati administrativ teritoriale.
	A1
<b>106828 / 20/11/2018</b>	
Act Administrativ nr. 10178, din 03/10/2018 emis de PRIMARIA TIRGSORU VECHI (act administrativ nr 05 din 25.01.2013, emis de PRIMARIA TIRGSORU VECHI;act notarial nr 1791 din 27.11.2018, emis de NP FRATIAN EUGEN IULIUS;act administrativ nr 106600 din 19.11.2018, emis de OCPI PRAHOVA;act administrativ nr 44 din 10.10.2014, emis de PRIMARIA TIRGSORU VECHI);	
B22	se actualizeaza informatiile cadastrale conform documentatiei anexate in sensul ca adresa actuala a imobilului este ' Comuna Tirgșoru Vechi , sat Tirgșoru Vechi, str. Narciselor, nr.12A, jud.Prahova'
	A1, A1.1
B23	se actualizeaza informatiile cadastrale conform documentatiei anexate in sensul schimbarii categoriei de folosinta a terenului din arabil in curti constructii
	A1, A1.1
<b>116112 / 10/12/2018</b>	
Act Notarial nr. 1859, din 07/12/2018 emis de NP EUGEN-IULIU FRATIAN;	
B25	Intabulare, drept de PROPRIETATEcumparare ca bun propriu, dobandit prin Conventie, cota actuala 1/1, cota initiala 1/1 1) NAGHI NICOLETA MARIANA
	A1
B26	Intabulare, drept de PROPRIETATEcumparare ca bun comun, dobandit prin Conventie, cota actuala 1/1, cota initiala 1/1 1) NAGHI NICOLETA MARIANA
	A1.1

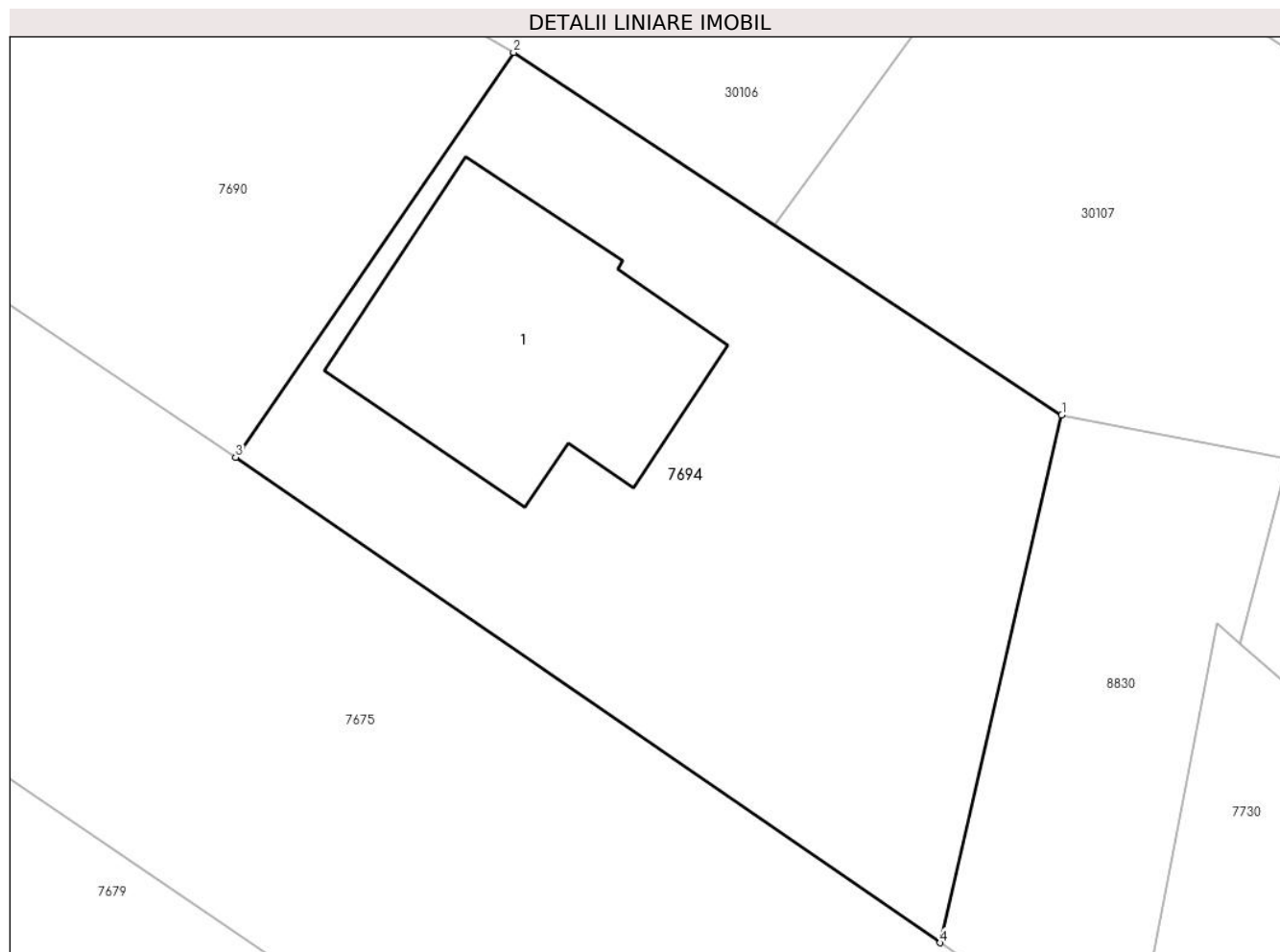
**C. Partea III. SARCINI .**

Inscrieri privind dezmembramintele dreptului de proprietate, drepturi reale de garanție și sarcini	Referințe
NU SUNT	

### Teren

Nr cadastral	Suprafața (mp)*	Observații / Referințe
23214	Din acte: 500 Masurata: 631	

\* Suprafața este determinată în planul de proiecție Stereo 70.



### Date referitoare la teren

Crt	Categorie folosință	Intra vilan	Suprafața (mp)	Tarla	Parcelă	Nr. topo	Observații / Referințe
1	curți constructii	DA	631	44	229/191/1	-	

### Date referitoare la construcții

Crt	Număr	Destinație construcție	Supraf. (mp)	Situație juridică	Observații / Referințe
A1.1	23214-C1	construcții de locuințe	127	Cu acte	Nr. niveluri:2; S. construita la sol:127 mp; S. construita desfasurata:259 mp; Locuință - Suprafața construită desfășurată Parter+Etaj 1 = 127+132 = 259 mp

### Lungime Segmente

1) Valorile lungimilor segmentelor sunt obținute din proiecție în plan.

Punct început	X / Y	Punct sfârșit	X / Y	Lungime segment (** (m)
1	573.929,226 375.744,769	2	573.906,796 375.759,598	26.889
2	573.906,796 375.759,598	3	573.895,421 375.743,032	20.095



Punct început	X / Y	Punct sfârșit	X / Y	Lungime segment (** (m)
3	573.895,421 375.743,032	4	573.924,253 375.723,167	35.013
4	573.924,253 375.723,167	1	573.929,226 375.744,769	22.167

\*\* Lungimile segmentelor sunt determinate în planul de proiecție Stereo 70 și sunt rotunjite la 1 milimetru.

\*\*\* Distanța dintre puncte este formată din segmente cumulate ce sunt mai mici decât valoarea 1 milimetru.



**DATE DESPRE IMOBILUL NR. 7695**

Oficiul de Cadastru și Publicitate Imobiliară PRAHOVA  
Biroul de Cadastru și Publicitate Imobiliară Ploiești

**A. Partea I. Descrierea imobilului**

TEREN Necunoscut

Adresa: Loc. Târgsoru Vechi, Jud. Prahova

Nr. Crt	Nr cadastral Nr. topografic	Suprafața* (mp)	Observații / Referințe
A1		5.000	Sector cadastral:57 Teren neimprejmuit;

**B. Partea II. Proprietari și acte**

Inscrieri privitoare la dreptul de proprietate și alte drepturi reale	Referințe
/	
Act Administrativ nr. 321, din 28/10/2003 emis de CJSDPAT PRAHOVA;	
B1	A1
Intabulare, drept de PROPRIETATE, dobandit prin Reconstituire, cota actuala 1/1, cota initiala 1/1	
1) ISTRATE AUREL	

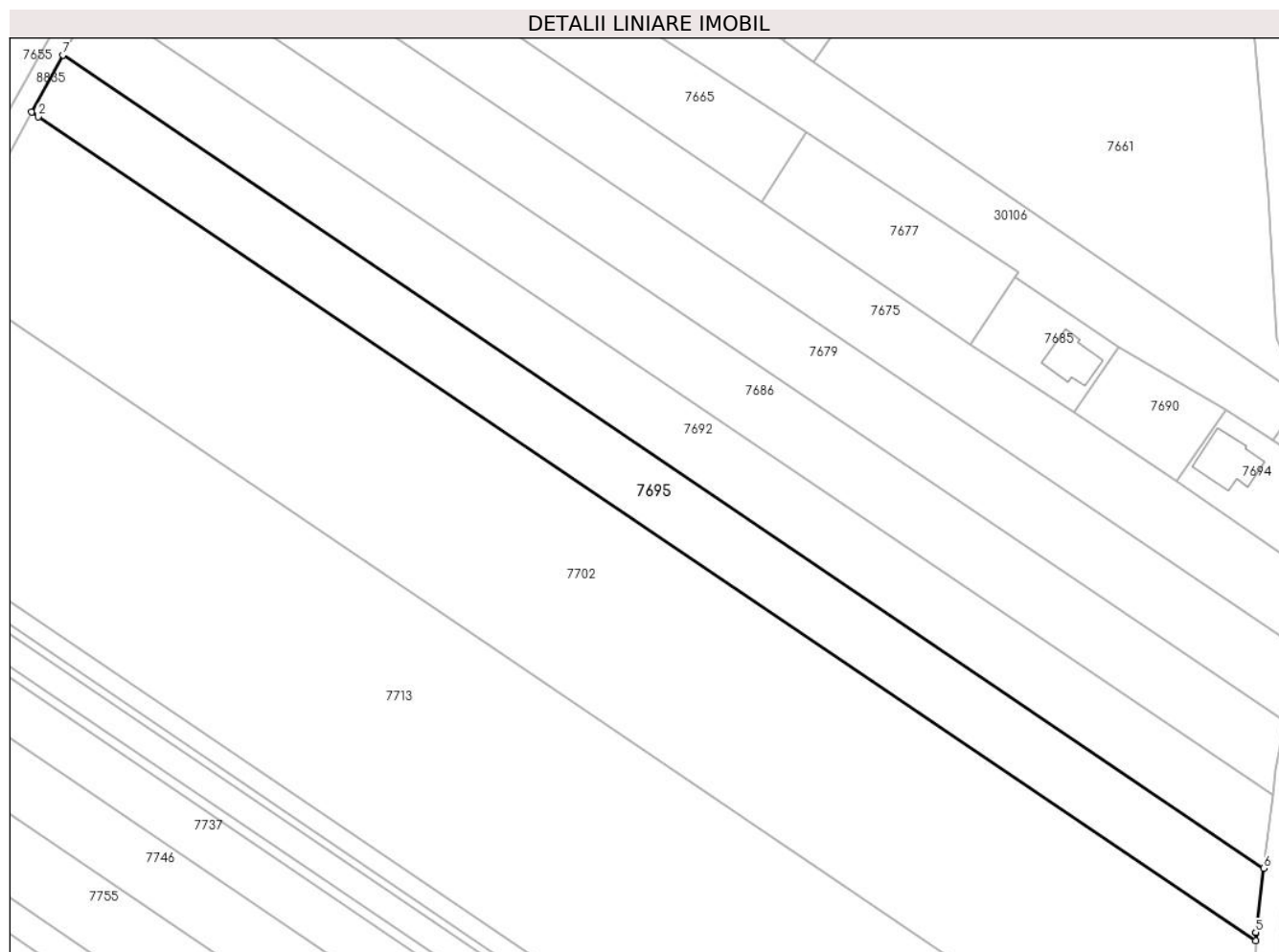
**C. Partea III. SARCINI .**

Inscrieri privind dezmembramintele dreptului de proprietate, drepturi reale de garanție și sarcini	Referințe
NU SUNT	

## Teren

Nr cadastral	Suprafața (mp)*	Observații / Referințe
	5.000	

\* Suprafața este determinată în planul de proiecție Stereo 70.



## Date referitoare la teren

Crt	Categorie folosință	Intravilan	Suprafața (mp)	Tarla	Parcelă	Nr. topo	Observații / Referințe
1	arabil	DA	3.504	44	229/191/6	-	
2	arabil	NU	1.497	44	229/191/6	-	

## Lungime Segmente

1) Valorile lungimilor segmentelor sunt obținute din proiecție în plan.

Punct început	X / Y	Punct sfârșit	X / Y	Lungime segment (** (m)
1	573.632,238 375.827,835	2	573.633,803 375.826,776	1.89
2	573.633,803 375.826,776	3	573.913,478 375.637,562	337.669
3	573.913,478 375.637,562	4	573.913,495 375.639,435	1.873
4	573.913,495 375.639,435	5	573.913,508 375.639,537	0.103

Punct început	X / Y	Punct sfârșit	X / Y	Lungime segment (** (m)
5	573.913,508 375.639,537	6	573.915,341 375.654,254	14.831
6	573.915,341 375.654,254	7	573.639,388 375.840,951	333.175
7	573.639,388 375.840,951	1	573.632,238 375.827,835	14.938

\*\* Lungimile segmentelor sunt determinate în planul de proiecție Stereo 70 și sunt rotunjite la 1 milimetru.

\*\*\* Distanța dintre puncte este formată din segmente cumulate ce sunt mai mici decât valoarea 1 milimetru.



**DATE DESPRE IMOBILUL NR. 7696**

Oficiul de Cadastru și Publicitate Imobiliară PRAHOVA  
Biroul de Cadastru și Publicitate Imobiliară Ploiești

**A. Partea I. Descrierea imobilului**

TEREN Necunoscut

Adresa: Loc. Târgsoru Vechi, Jud. Prahova

Nr. Crt	Nr cadastral Nr. topografic	Suprafața* (mp)	Observații / Referințe
A1		2.900	Sector cadastral:57 Teren neimprejmit;

**B. Partea II. Proprietari și acte**

Inscrieri privitoare la dreptul de proprietate și alte drepturi reale		Referințe
/		
Act Normativ nr. 7, din 13/03/1996 emis de PARLAMENTUL ROMANIEI;		
B1	Inscrierea posesiei, drept de PROPRIETATE, dobandit prin Lege, cota actuala 1/1, cota initiala 1/1 1) NEIDENTIFICAT NEIDENTIFICAT	A1
Act Normativ nr. 7, din 13/03/1996 emis de PARLAMENTUL ROMANIEI (Art. 13);		
B2	Se noteaza mentiunea de proprietar neidentificat.	A1

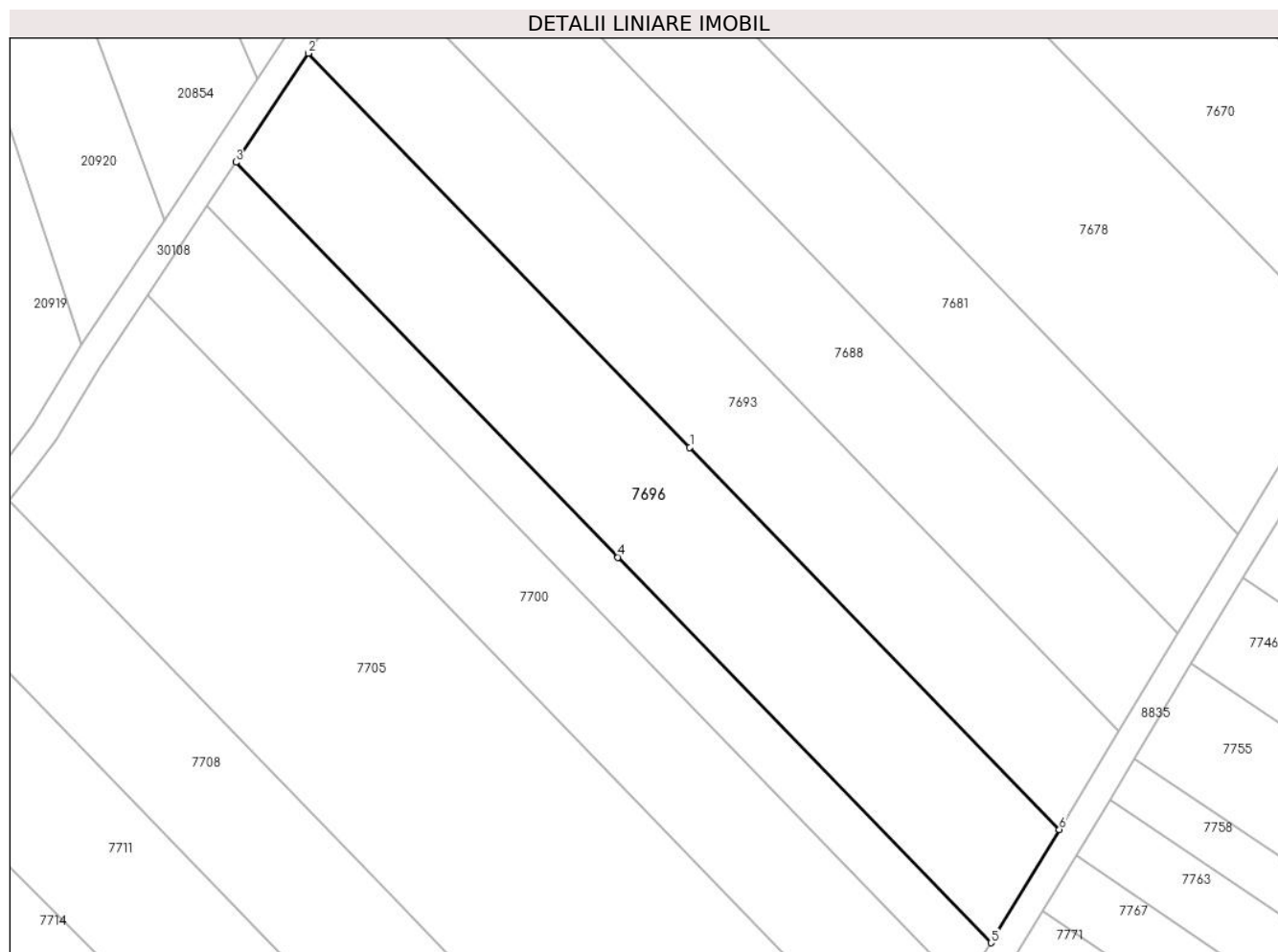
**C. Partea III. SARCINI .**

Inscrieri privind dezmembramintele dreptului de proprietate, drepturi reale de garanție și sarcini	Referințe
NU SUNT	

### Teren

Nr cadastral	Suprafața (mp)*	Observații / Referințe
	2.900	

\* Suprafața este determinată în planul de proiecție Stereo 70.



### Date referitoare la teren

Crt	Categorie folosință	Intra vilan	Suprafața (mp)	Tarla	Parcelă	Nr. topo	Observații / Referințe
1	arabil	DA	1.470	44	229/161	-	
2	arabil	NU	1.430	44	229/161	-	

### Lungime Segmente

1) Valorile lungimilor segmentelor sunt obținute din proiecție în plan.

Punct început	X / Y	Punct sfârșit	X / Y	Lungime segment (** (m)
1	573.489,069 375.742,382	2	573.433,842 375.799,42	79.394
2	573.433,842 375.799,42	3	573.423,355 375.783,657	18.933
3	573.423,355 375.783,657	4	573.478,693 375.726,505	79.553
4	573.478,693 375.726,505	5	573.532,706 375.670,72	77.649



Punct început	X / Y	Punct sfârșit	X / Y	Lungime segment (** (m)
5	573.532,706 375.670,72	6	573.542,589 375.687,108	19.137
6	573.542,589 375.687,108	1	573.489,069 375.742,382	76.939

\*\* Lungimile segmentelor sunt determinate în planul de proiecție Stereo 70 și sunt rotunjite la 1 milimetru.

\*\*\* Distanța dintre puncte este formată din segmente cumulate ce sunt mai mici decât valoarea 1 milimetru.



**DATE DESPRE IMOBILUL NR. 7697**

Oficiul de Cadastru și Publicitate Imobiliară PRAHOVA  
Biroul de Cadastru și Publicitate Imobiliară Ploiești

**A. Partea I. Descrierea imobilului**

TEREN Extravilan

Nr. CF vechi:595  
Nr. cadastral vechi:909

Adresa: Jud. Prahova

Nr. Crt	Nr cadastral Nr. topografic	Suprafața* (mp)	Observații / Referințe
A1	25463	3.562	Sector cadastral:58 Teren neimprejmuit;

**B. Partea II. Proprietari și acte**

Inscrieri privitoare la dreptul de proprietate și alte drepturi reale		Referințe
<b>16319 / 21/09/2004</b>		
Act Notarial nr. 2737, din 14/09/2004 emis de BNP.MOANTA GEORGETA;		
B1	Intabulare, drept de PROPRIETATEcumparare ca bun comun, dobandit prin Conventie, cota actuala 1/1, cota initiala 1/1 1) <b>OGREZEANU CONSTANTIN</b> 2) <b>OGREZEANU ANGELICA</b> <i>OBSERVATII: (provenita din conversia CF 595)</i>	A1

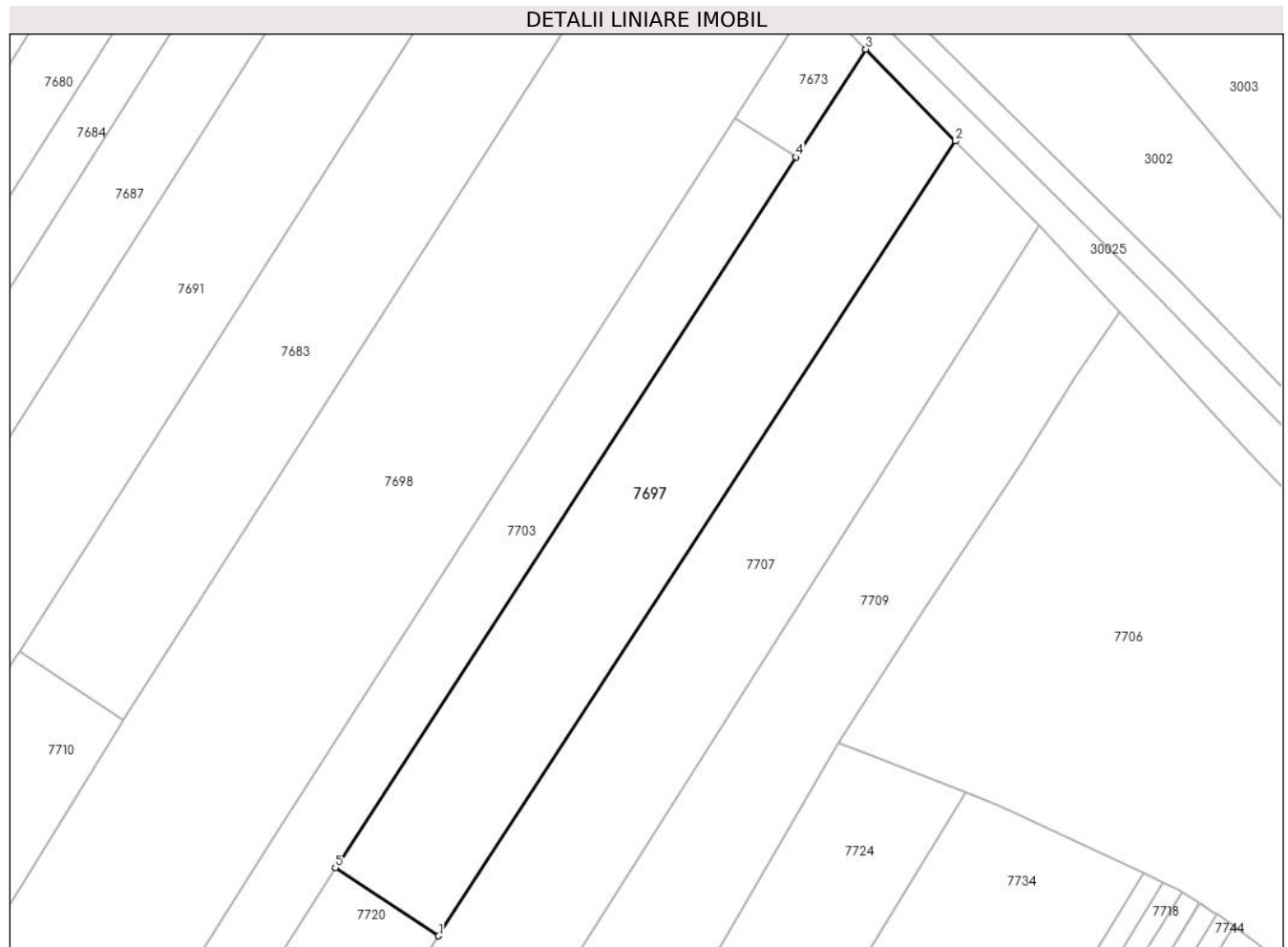
**C. Partea III. SARCINI**

Inscrieri privind dezmembramintele dreptului de proprietate, drepturi reale de garanție și sarcini		Referințe
<b>17351 / 23/06/2005</b>		
Act Notarial nr. 1602, din 22/06/2005 emis de BNP.DUMITRU CARMEN;		
C1	Intabulare, drept de IPOTECA, Valoare:13000 EUR+ dob.,comisioane si alte costuri aferente si notarea interd.instrainare, grevare de sarcini, ipotecare, inchiriere, demolare 1) <b>BANCA COMERCIALA -' ION TIRIAC' SA -SUC.ROSSETTI, CIF:9999999999999</b> <i>OBSERVATII: (provenita din conversia CF 595)</i>	A1

**Teren**

Nr cadastral	Suprafața (mp)*	Observații / Referințe
25463	3.562	

\* Suprafața este determinată în planul de proiecție Stereo 70.



**Date referitoare la teren**

Crt	Categorie folosință	Intravilan	Suprafața (mp)	Tarla	Parcelă	Nr. topo	Observații / Referințe
1	arabil	NU	3.562	41	214/8	-	

**Lungime Segmente**

1) Valorile lungimilor segmentelor sunt obținute din proiecție în plan.

Punct început	X / Y	Punct sfârșit	X / Y	Lungime segment (** (m)
1	574.230,71 375.657,546	2	574.319,934 375.794,611	163.547
2	574.319,934 375.794,611	3	574.304,445 375.810,426	22.136
3	574.304,445 375.810,426	4	574.292,394 375.791,835	22.155
4	574.292,394 375.791,835	5	574.212,895 375.669,311	146.056
5	574.212,895 375.669,311	1	574.230,71 375.657,546	21.349

**\*\* Lungimile segmentelor sunt determinate în planul de proiecție Stereo 70 și sunt rotunjite la 1 milimetru.**

**\*\*\* Distanța dintre puncte este formată din segmente cumulate ce sunt mai mici decât valoarea 1 milimetru.**



**DATE DESPRE IMOBILUL NR. 7698**

Oficiul de Cadastru și Publicitate Imobiliară PRAHOVA  
Biroul de Cadastru și Publicitate Imobiliară Ploiești

**A. Partea I. Descrierea imobilului**

TEREN Necunoscut

Adresa: Loc. Zahanaua, Jud. Prahova

Nr. Crt	Nr cadastral Nr. topografic	Suprafața* (mp)	Observații / Referințe
A1	29331	8.299	Sector cadastral:58 Teren neimprejmuit;

**B. Partea II. Proprietari și acte**

Inscrieri privitoare la dreptul de proprietate și alte drepturi reale		Referințe
<b>28849 / 05/03/2021</b>		
Act Notarial nr. 123, din 12/10/2012 emis de NP TUDOSE MARIA (act administrativ nr 113233 din 16.04.2003, emis de COMISIA JUDETEANA PRAHOVA;act notarial nr 134 din 19.06.2012, emis de NP LUPU LUIZA MARIA;act administrativ nr 3534 din 02.03.2021, emis de PRIMARIA TARGSORU VECHI);		
B3	Intabulare, drept de PROPRIETATE, dobandit prin Succesiune, cota actuala 1/4, cota initiala 1/4 1) <b>NENCIU IONUT CATALIN</b>	A1
B6	Imobil ( in suprafata de 5714 mp ) aflat sub incidenta art 3 (alin. 1) din Legea 17/2014	A1
<b>181270 / 22/12/2021</b>		
Act Notarial nr. 2563, din 16/12/2021 emis de NP Dobre Stelorian Daniel;		
B8	Intabulare, drept de PROPRIETATEcumparare, dobandit prin Conventie, cota actuala 3/4, cota initiala 3/4 1) <b>SC KOSAL - AGROSERV SRL, CIF:21359768</b>	A1

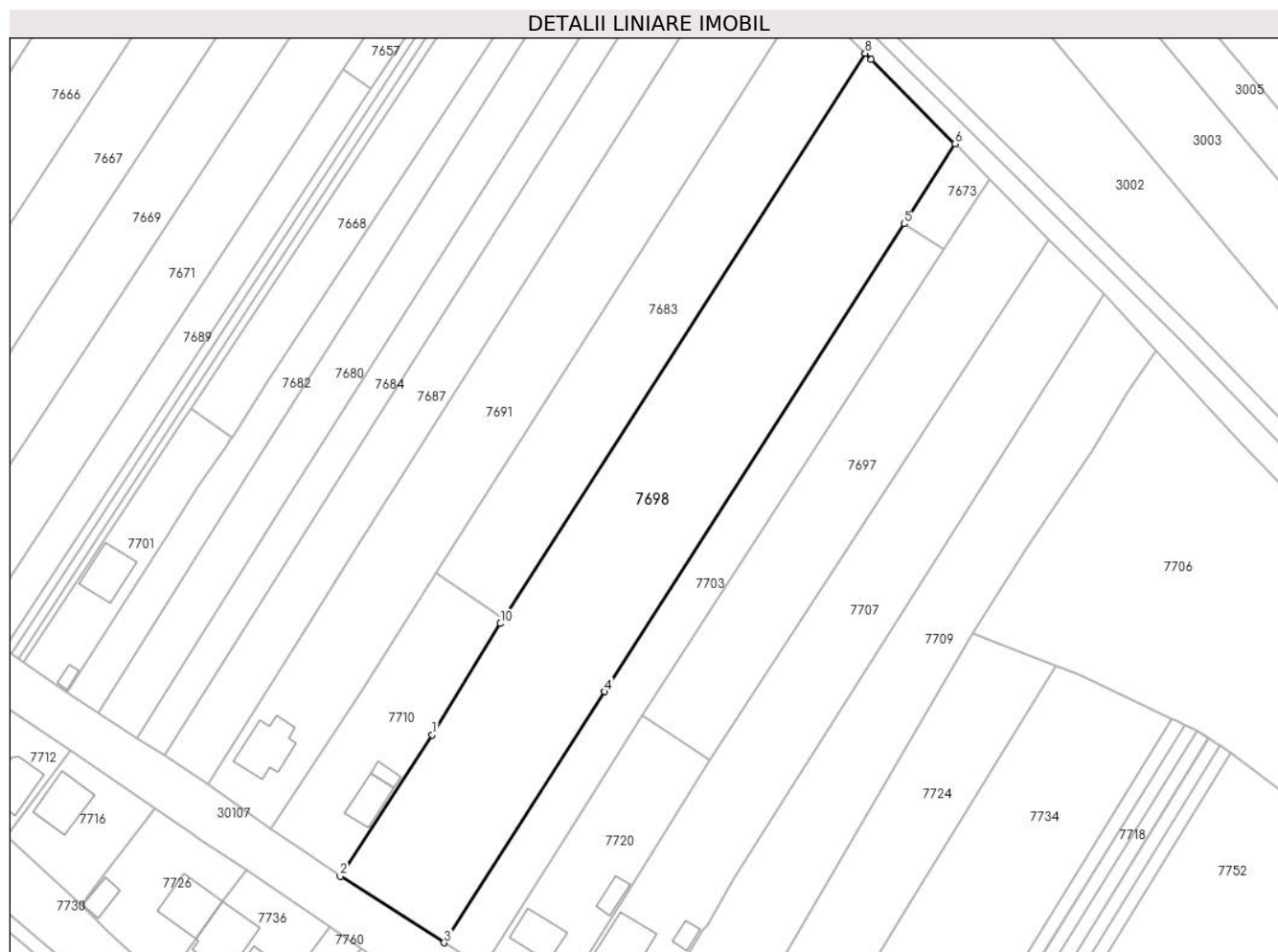
**C. Partea III. SARCINI .**

Inscrieri privind dezmembramintele dreptului de proprietate, drepturi reale de garanție și sarcini	Referințe
NU SUNT	

## Teren

Nr cadastral	Suprafața (mp)*	Observații / Referințe
29331	8.299	

\* Suprafața este determinată în planul de proiecție Stereo 70.



## Date referitoare la teren

Crt	Categorie folosință	Intra vilan	Suprafața (mp)	Tarla	Parcelă	Nr. topo	Observații / Referințe
1	arabil	DA	2.553	41	214/10	-	
2	arabil	NU	5.746	41	214/10	-	

## Lungime Segmente

1) Valorile lungimilor segmentelor sunt obținute din proiecție în plan.

Punct început	X / Y	Punct sfârșit	X / Y	Lungime segment (** (m)
1	574.157,403 375.664,082	2	574.133,178 375.626,806	44.456
2	574.133,178 375.626,806	3	574.160,596 375.609,297	32.532
3	574.160,596 375.609,297	4	574.202,923 375.675,423	78.513
4	574.202,923 375.675,423	5	574.281,778 375.798,614	146.267



Punct început	X / Y	Punct sfârșit	X / Y	Lungime segment (** (m)
5	574.281,778 375.798,614	6	574.295,256 375.819,669	24.999
6	574.295,256 375.819,669	7	574.273,168 375.841,891	31.332
7	574.273,168 375.841,891	8	574.271,511 375.843,558	2.35
8	574.271,511 375.843,558	9	574.176,264 375.694,759	176.672
9	574.176,264 375.694,759	10	574.175,41 375.693,37	1.631
10	574.175,41 375.693,37	1	574.157,403 375.664,082	34.381

\*\* Lungimile segmentelor sunt determinate în planul de proiecție Stereo 70 și sunt rotunjite la 1 milimetru.

\*\*\* Distanța dintre puncte este formată din segmente cumulate ce sunt mai mici decât valoarea 1 milimetru.



**DATE DESPRE IMOBILUL NR. 7699**

Oficiul de Cadastru și Publicitate Imobiliară PRAHOVA  
Biroul de Cadastru și Publicitate Imobiliară Ploiești

**A. Partea I. Descrierea imobilului**

TEREN Necunoscut

Adresa: Loc. Târgsoru Vechi, Jud. Prahova

Nr. Crt	Nr cadastral Nr. topografic	Suprafața* (mp)	Observații / Referințe
A1		1.162	Sector cadastral:57 Teren neimprejmuit;

**B. Partea II. Proprietari și acte**

Inscrieri privitoare la dreptul de proprietate și alte drepturi reale	Referințe
/	
Act Administrativ nr. 103510, din 27/08/2002 emis de CJSDPAT PRAHOVA;	
B1	A1
Intabulare, drept de PROPRIETATE, dobandit prin Reconstituire, cota actuala 1/1, cota initiala 1/1	
1) CIOBANU ST ION	

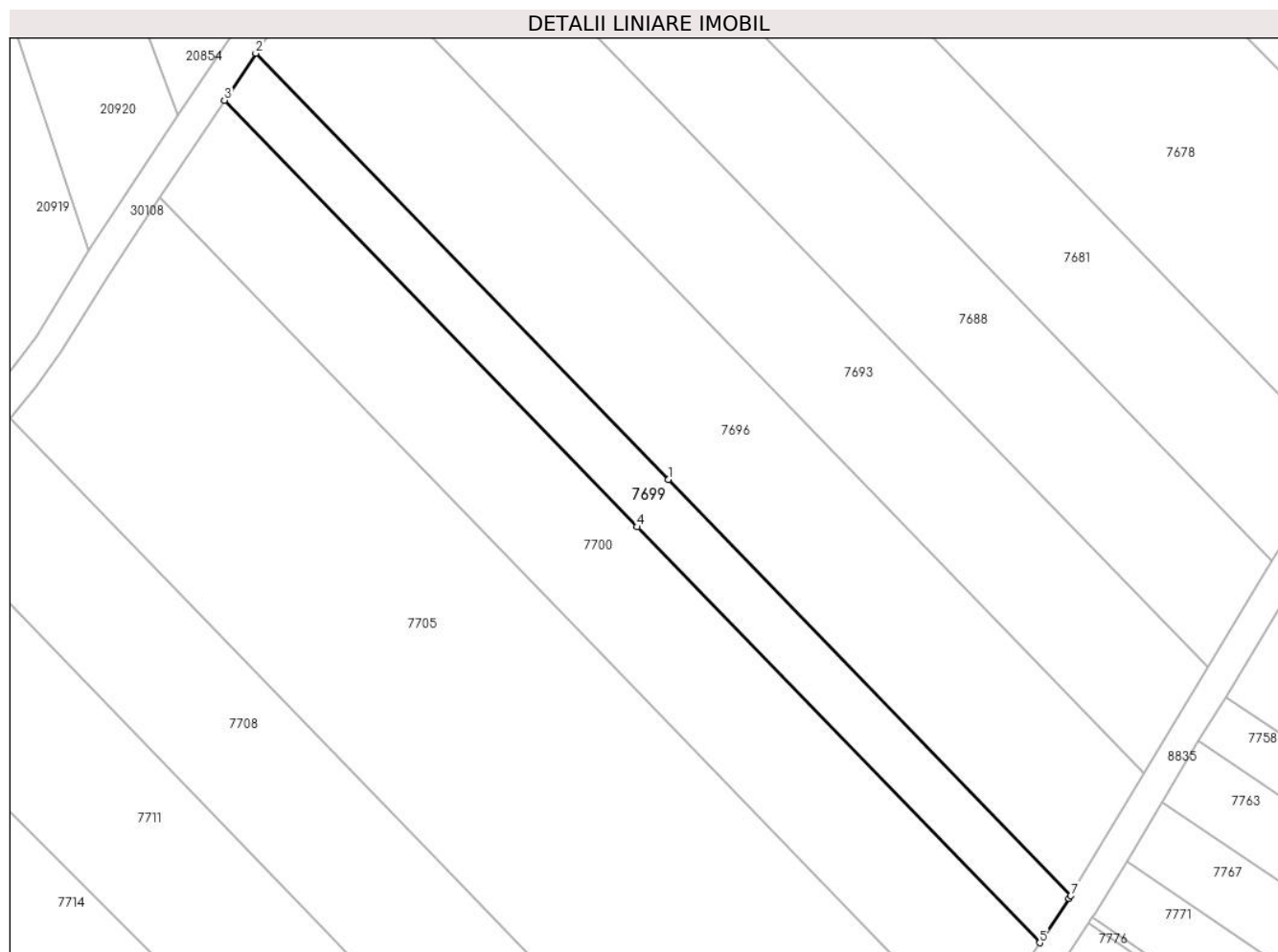
**C. Partea III. SARCINI .**

Inscrieri privind dezmembramintele dreptului de proprietate, drepturi reale de garanție și sarcini	Referințe
NU SUNT	

## Teren

Nr cadastral	Suprafața (mp)*	Observații / Referințe
	1.162	

\* Suprafața este determinată în planul de proiecție Stereo 70.



## Date referitoare la teren

Crt	Categorie folosință	Intravilan	Suprafața (mp)	Tarla	Parcelă	Nr. topo	Observații / Referințe
1	arabil	DA	588	44	229/160	-	
2	arabil	NU	574	44	229/160	-	

## Lungime Segmente

1) Valorile lungimilor segmentelor sunt obținute din proiecție în plan.

Punct început	X / Y	Punct sfârșit	X / Y	Lungime segment (** (m))
1	573.478,693 375.726,505	2	573.423,355 375.783,657	79.553
2	573.423,355 375.783,657	3	573.419,165 375.777,36	7.564
3	573.419,165 375.777,36	4	573.474,547 375.720,162	79.616
4	573.474,547 375.720,162	5	573.528,529 375.664,409	77.604

Punct început	X / Y	Punct sfârșit	X / Y	Lungime segment (** (m)
5	573.528,529 375.664,409	6	573.532,48 375.670,344	7.13
6	573.532,48 375.670,344	7	573.532,706 375.670,72	0.439
7	573.532,706 375.670,72	1	573.478,693 375.726,505	77.649

\*\* Lungimile segmentelor sunt determinate în planul de proiecție Stereo 70 și sunt rotunjite la 1 milimetru.

\*\*\* Distanța dintre puncte este formată din segmente cumulate ce sunt mai mici decât valoarea 1 milimetru.



**DATE DESPRE IMOBILUL NR. 7700**

Oficiul de Cadastru și Publicitate Imobiliară PRAHOVA  
Biroul de Cadastru și Publicitate Imobiliară Ploiești

**A. Partea I. Descrierea imobilului**

TEREN Necunoscut

Adresa: Loc. Târgsoru Vechi, Jud. Prahova

Nr. Crt	Nr cadastral Nr. topografic	Suprafața* (mp)	Observații / Referințe
A1		2.400	Sector cadastral:57 Teren neimprejmuț;

**B. Partea II. Proprietari și acte**

Inscrieri privitoare la dreptul de proprietate și alte drepturi reale		Referințe
/		
Act Administrativ nr. 76578, din 25/06/2002 emis de CJSDPAT PRAHOVA;		
B1	Intabulare, drept de PROPRIETATE, dobandit prin Reconstituire, cota actuala 1/1, cota initiala 1/1 1) TUDOR DUMITRU 2) TUDOR CONSTANTIN 3) TUDOR ION	A1

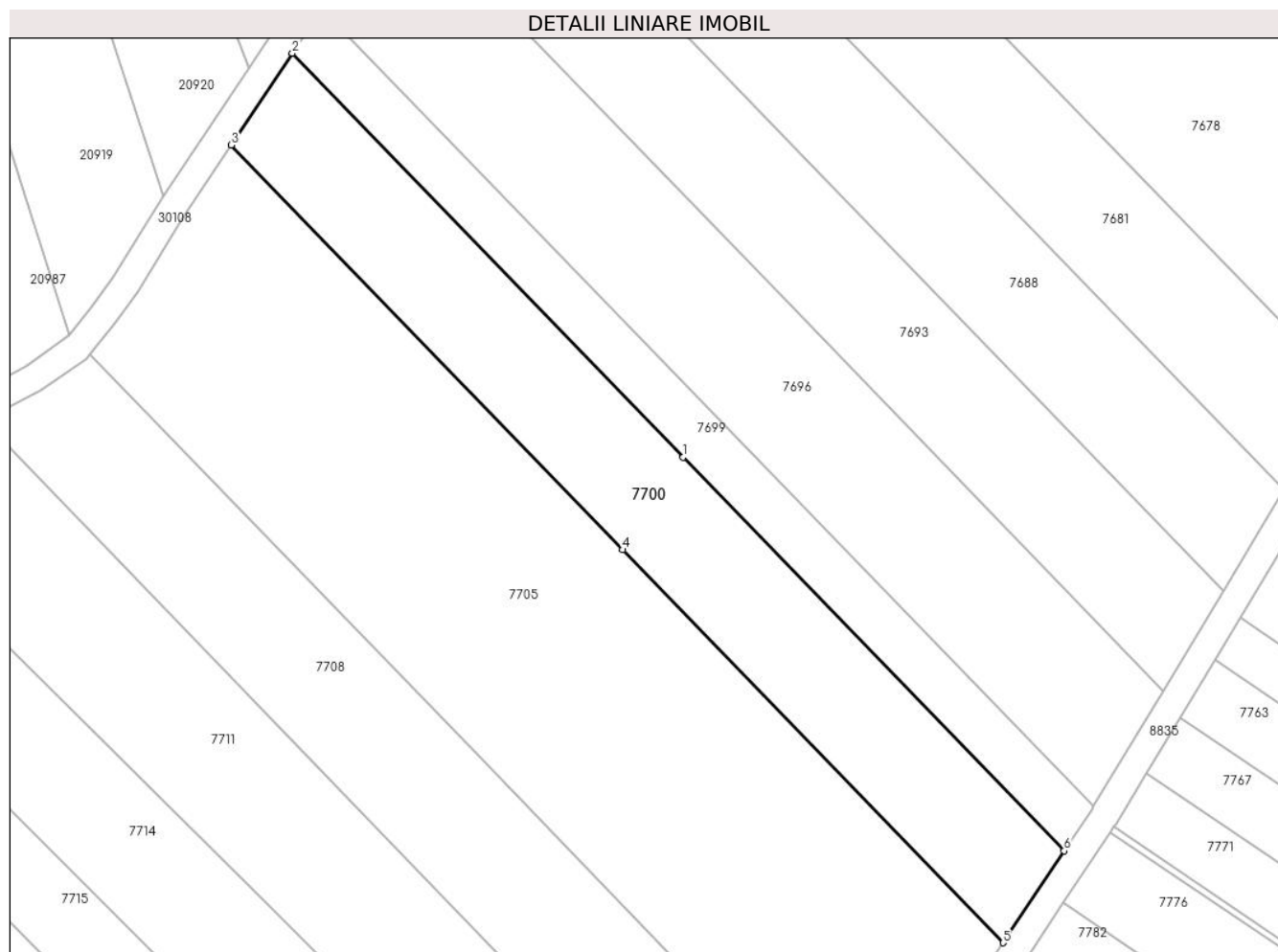
**C. Partea III. SARCINI .**

Inscrieri privind dezmembramintele dreptului de proprietate, drepturi reale de garanție și sarcini	Referințe
NU SUNT	

## Teren

Nr cadastral	Suprafața (mp)*	Observații / Referințe
	2.400	

\* Suprafața este determinată în planul de proiecție Stereo 70.



## Date referitoare la teren

Crt	Categorie folosință	Intravilan	Suprafața (mp)	Tarla	Parcelă	Nr. topo	Observații / Referințe
1	arabil	DA	1.216	44	229/159	-	
2	arabil	NU	1.184	44	229/159	-	

## Lungime Segmente

1) Valorile lungimilor segmentelor sunt obținute din proiecție în plan.

Punct început	X / Y	Punct sfârșit	X / Y	Lungime segment (** (m)
1	573.474,547 375.720,162	2	573.419,165 375.777,36	79.616
2	573.419,165 375.777,36	3	573.410,51 375.764,352	15.624
3	573.410,51 375.764,352	4	573.465,984 375.707,06	79.748
4	573.465,984 375.707,06	5	573.519,873 375.651,404	77.47



Punct început	X / Y	Punct sfârșit	X / Y	Lungime segment (** (m)
5	573.519,873 375.651,404	6	573.528,529 375.664,409	15.622
6	573.528,529 375.664,409	1	573.474,547 375.720,162	77.604

\*\* Lungimile segmentelor sunt determinate în planul de proiecție Stereo 70 și sunt rotunjite la 1 milimetru.

\*\*\* Distanța dintre puncte este formată din segmente cumulate ce sunt mai mici decât valoarea 1 milimetru.



**DATE DESPRE IMOBILUL NR. 7701**

Oficiul de Cadastru și Publicitate Imobiliară PRAHOVA  
Biroul de Cadastru și Publicitate Imobiliară Ploiești

**A. Partea I. Descrierea imobilului**

TEREN Intravilan

Nr. CF vechi:1036  
Nr. cadastral vechi:1484

Adresa: Loc. Zahanaua, Str Morii, Jud. Prahova

Nr. Crt	Nr cadastral Nr. topografic	Suprafața* (mp)	Observații / Referințe
A1	25203	1.071	Sector cadastral:58 Teren neimprejmuit;

**Construcții**

Crt	Nr cadastral Nr. topografic	Adresa	Observații / Referințe
A1.1		Loc. Zahanaua, Str Morii, Jud. Prahova	Nr. niveluri:2; S. construita la sol:125 mp; S. construita desfasurata:250 mp; Cladire de locuit, regim inaltime P+1
A1.2		Loc. Zahanaua, Str Morii, Jud. Prahova	Nr. niveluri:1; S. construita la sol:18 mp; S. construita desfasurata:18 mp; Cladire anexa, regim inaltime P

**B. Partea II. Proprietari și acte**

Inscrieri privitoare la dreptul de proprietate și alte drepturi reale		Referințe
<b>1772 / 26/01/2006</b>		
Act Notarial nr. 187, din 25/01/2006 emis de BNP.MINEA OCTAVIAN;		
B1	Intabulare, drept de PROPRIETATEcumparare ca bun comun, dobandit prin Conventie, cota actuala 1/1, cota initiala 1/1 1) NEAGU RICHARD 2) NEAGU SILVIA LIANA <i>OBSERVATII: (provenita din conversia CF 1036)</i>	A1
/		
Act Administrativ nr. 14456, din 13/09/2024 emis de PRIMĂRIA COMUNEI TÂRGȘORU VECHI (în baza art. 12, alin. 16 din Legea 7);		
B2	Intabulare, drept de PROPRIETATE, dobandit prin Lege, cota actuala 1/1, cota initiala 1/1 1) NEAGU RICHARD 2) NEAGU SILVIA LIANA	A1.1, A1.2

**C. Partea III. SARCINI .**

Inscrieri privind dezmembramintele dreptului de proprietate, drepturi reale de garanție și sarcini	Referințe
NU SUNT	

**Teren**

Nr cadastral	Suprafața (mp)*	Observații / Referințe
25203	1.071	

\* Suprafața este determinată în planul de proiecție Stereo 70.



**Date referitoare la teren**

Crt	Categorie folosință	Intravilan	Suprafața (mp)	Tarla	Parcelă	Nr. topo	Observații / Referințe
1	curți constructii	DA	653	41	214/16/1	-	
2	arabil	DA	418	41	214/16/1	-	

**Date referitoare la construcții**

Crt	Număr	Destinație construcție	Supraf. (mp)	Situație juridică	Observații / Referințe
A1.1		construcții de locuințe	125	Cu acte	Nr. niveluri:2; S. construita la sol:125 mp; S. construita desfasurata:250 mp; Cladire de locuit, regim inaltime P+1
A1.2		construcții anexa	18	Cu acte	Nr. niveluri:1; S. construita la sol:18 mp; S. construita desfasurata:18 mp; Cladire anexa, regim inaltime P

**Lungime Segmente**

1) Valorile lungimilor segmentelor sunt obținute din proiecție în plan.

Punct început	X / Y	Punct sfârșit	X / Y	Lungime segment (** (m)
1	574.087,225 375.716,02	2	574.095,914 375.729,604	16.125

Punct început	X / Y	Punct sfârşit	X / Y	Lungime segment (** (m)
2	574.095,914 375.729,604	3	574.103,335 375.740,445	13.138
3	574.103,335 375.740,445	4	574.104,224 375.741,743	1.573
4	574.104,224 375.741,743	5	574.104,71 375.742,463	0.869
5	574.104,71 375.742,463	6	574.093,793 375.750,102	13.324
6	574.093,793 375.750,102	7	574.092,213 375.747,709	2.868
7	574.092,213 375.747,709	8	574.091,578 375.746,748	1.152
8	574.091,578 375.746,748	9	574.076,355 375.723,627	27.682
9	574.076,355 375.723,627	10	574.049,75 375.683,219	48.38
10	574.049,75 375.683,219	11	574.061,026 375.675,337	13.758
11	574.061,026 375.675,337	1	574.087,225 375.716,02	48.389

\*\* Lungimile segmentelor sunt determinate în planul de proiecţie Stereo 70 şi sunt rotunjite la 1 milimetru.

\*\*\* Distanţa dintre puncte este formată din segmente cumulate ce sunt mai mici decât valoarea 1 milimetru.



**DATE DESPRE IMOBILUL NR. 7702**

Oficiul de Cadastru și Publicitate Imobiliară PRAHOVA  
Biroul de Cadastru și Publicitate Imobiliară Ploiești

**A. Partea I. Descrierea imobilului**

TEREN Extravilan

Adresa: Jud. Prahova

Nr. Crt	Nr cadastral Nr. topografic	Suprafața* (mp)	Observații / Referințe
A1		15.000	Sector cadastral:57 Teren neimprejmuit;

**B. Partea II. Proprietari și acte**

Inscrieri privitoare la dreptul de proprietate și alte drepturi reale	Referințe
/	
Act Administrativ nr. 68760, din 19/03/1998 emis de CJSDPAT PRAHOVA;	
B1	A1
Intabulare, drept de PROPRIETATE, dobandit prin Reconstituire, cota actuala 1/1, cota initiala 1/1	
1) POPA ION ELENA	

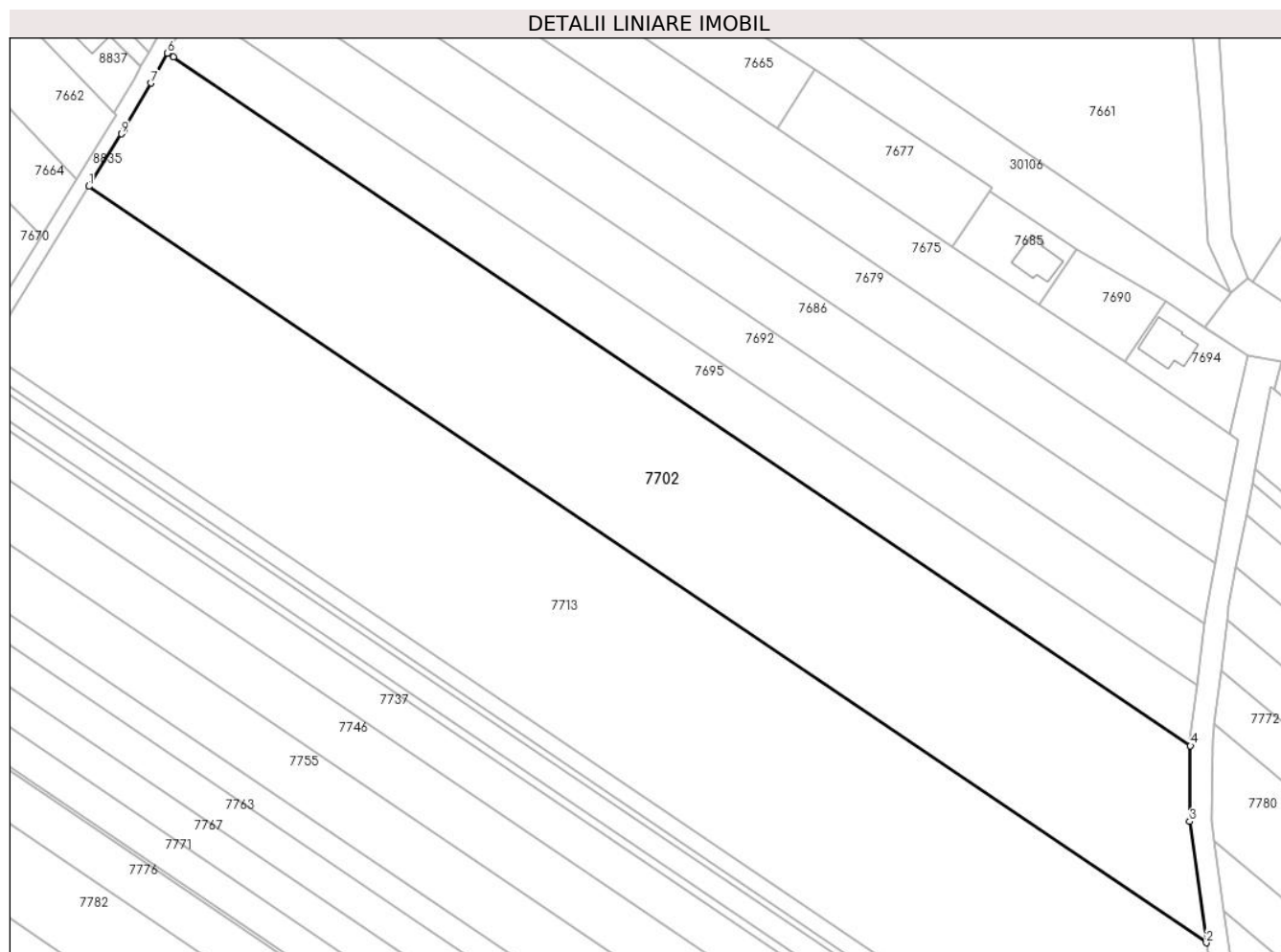
**C. Partea III. SARCINI .**

Inscrieri privind dezmembramintele dreptului de proprietate, drepturi reale de garanție și sarcini	Referințe
NU SUNT	

## Teren

Nr cadastral	Suprafața (mp)*	Observații / Referințe
	15.000	

\* Suprafața este determinată în planul de proiecție Stereo 70.



## Date referitoare la teren

Crt	Categorie folosință	Intravilan	Suprafața (mp)	Tarla	Parcelă	Nr. topo	Observații / Referințe
1	arabil	NU	15.000	44	229/191/7	-	

## Lungime Segmente

1) Valorile lungimilor segmentelor sunt obținute din proiecție în plan.

Punct început	X / Y	Punct sfârșit	X / Y	Lungime segment (** (m)
1	573.610,635 375.791,268	2	573.917,878 375.583,402	370.954
2	573.917,878 375.583,402	3	573.913,293 375.616,711	33.623
3	573.913,293 375.616,711	4	573.913,478 375.637,562	20.852
4	573.913,478 375.637,562	5	573.633,803 375.826,776	337.669
5	573.633,803 375.826,776	6	573.632,238 375.827,835	1.89



Punct început	X / Y	Punct sfârșit	X / Y	Lungime segment (** (m)
6	573.632,238 375.827,835	7	573.627,748 375.819,6	9.38
7	573.627,748 375.819,6	8	573.620,16 375.806,786	14.892
8	573.620,16 375.806,786	9	573.619,514 375.805,697	1.266
9	573.619,514 375.805,697	1	573.610,635 375.791,268	16.942

\*\* Lungimile segmentelor sunt determinate în planul de proiecție Stereo 70 și sunt rotunjite la 1 milimetru.

\*\*\* Distanța dintre puncte este formată din segmente cumulate ce sunt mai mici decât valoarea 1 milimetru.



**DATE DESPRE IMOBILUL NR. 7703**

Oficiul de Cadastru și Publicitate Imobiliară PRAHOVA  
Biroul de Cadastru și Publicitate Imobiliară Ploiești

**A. Partea I. Descrierea imobilului**

TEREN Necunoscut

Adresa: Loc. Zahanaua, Jud. Prahova

Nr. Crt	Nr cadastral Nr. topografic	Suprafața* (mp)	Observații / Referințe
A1		2.706	Sector cadastral:58 Teren neimprejmut;

**B. Partea II. Proprietari și acte**

Inscrieri privitoare la dreptul de proprietate și alte drepturi reale		Referințe
/		
Act Notarial nr. 134, din 19/06/2012 emis de NP LUPU MARIA-LUIZA;		
B1	Intabulare, drept de PROPRIETATE, cu titlu de moștenire, dobandit prin Succesiune, cota actuala 1/4, cota initiala 1/4 1) <b>NENCIU PAULINA</b>	A1
B2	Intabulare, drept de PROPRIETATE, cu titlu de moștenire, dobandit prin Succesiune, cota actuala 1/4, cota initiala 1/4 1) <b>DELISOR MARIA</b>	A1
B3	Intabulare, drept de PROPRIETATE, cu titlu de moștenire, dobandit prin Succesiune, cota actuala 1/4, cota initiala 1/4 1) <b>NENCIU IONUT-CATALIN</b>	A1
B4	Intabulare, drept de PROPRIETATE, cu titlu de moștenire, dobandit prin Succesiune, cota actuala 1/4, cota initiala 1/4 1) <b>NENCIU NICOLAE</b>	A1

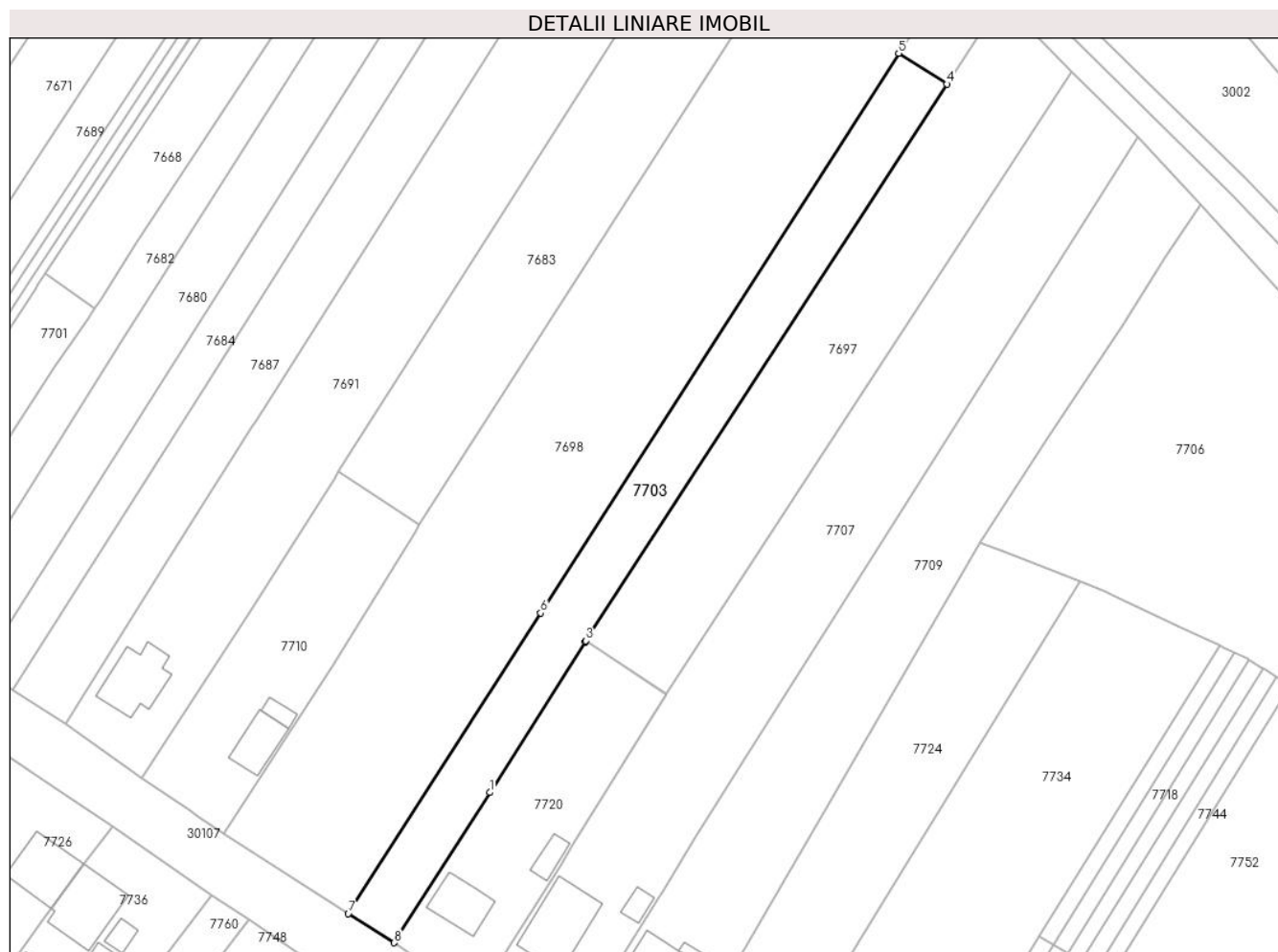
**C. Partea III. SARCINI .**

Inscrieri privind dezmembramintele dreptului de proprietate, drepturi reale de garanție și sarcini	Referințe
NU SUNT	

### Teren

Nr cadastral	Suprafața (mp)*	Observații / Referințe
	2.706	

\* Suprafața este determinată în planul de proiecție Stereo 70.



### Date referitoare la teren

Crt	Categorie folosință	Intravilan	Suprafața (mp)	Tarla	Parcelă	Nr. topo	Observații / Referințe
1	arabil	DA	929	41	214/9	-	
2	arabil	NU	1.777	41	214/9	-	

### Lungime Segmente

1) Valorile lungimilor segmentelor sunt obținute din proiecție în plan.

Punct început	X / Y	Punct sfârșit	X / Y	Lungime segment (** (m)
1	574.191,699 375.635,928	2	574.212,736 375.669,06	39.246
2	574.212,736 375.669,06	3	574.212,895 375.669,311	0.297
3	574.212,895 375.669,311	4	574.292,394 375.791,835	146.056
4	574.292,394 375.791,835	5	574.281,778 375.798,614	12.596

Punct început	X / Y	Punct sfârșit	X / Y	Lungime segment (** (m)
5	574.281,778 375.798,614	6	574.202,923 375.675,423	146.267
6	574.202,923 375.675,423	7	574.160,596 375.609,297	78.513
7	574.160,596 375.609,297	8	574.170,705 375.602,842	11.994
8	574.170,705 375.602,842	1	574.191,699 375.635,928	39.185

\*\* Lungimile segmentelor sunt determinate în planul de proiecție Stereo 70 și sunt rotunjite la 1 milimetru.

\*\*\* Distanța dintre puncte este formată din segmente cumulate ce sunt mai mici decât valoarea 1 milimetru.



**DATE DESPRE IMOBILUL NR. 7704**

Oficiul de Cadastru și Publicitate Imobiliară PRAHOVA  
Biroul de Cadastru și Publicitate Imobiliară Ploiești

**A. Partea I. Descrierea imobilului**

TEREN Intravilan

Nr. CF vechi:1161(e:1161)

Nr. cadastral vechi:1243/1

Adresa: Loc. Zahanaua, Str Morii, Jud. Prahova

Nr. Crt	Nr cadastral Nr. topografic	Suprafața* (mp)	Observații / Referințe
A1	20063	Din acte: 1.522 Masurata: 1.559	Sector cadastral:57 Teren imprejmuit;

**B. Partea II. Proprietari și acte**

Inscrieri privitoare la dreptul de proprietate și alte drepturi reale	Referințe
<b>33143 / 23/10/2006</b>	
Act Notarial nr. 2470, din 20/10/2006 emis de NP TOMESCU ALICE CRISTINA;	
B5	A1
Intabulare, drept de PROPRIETATEcumparare ca bun comun, dobandit prin Conventie, cota actuala 1/1, cota initiala 1/1	
1) ALEXIU ELENA VIRGINIA	
2) ALEXIU FLORIN	

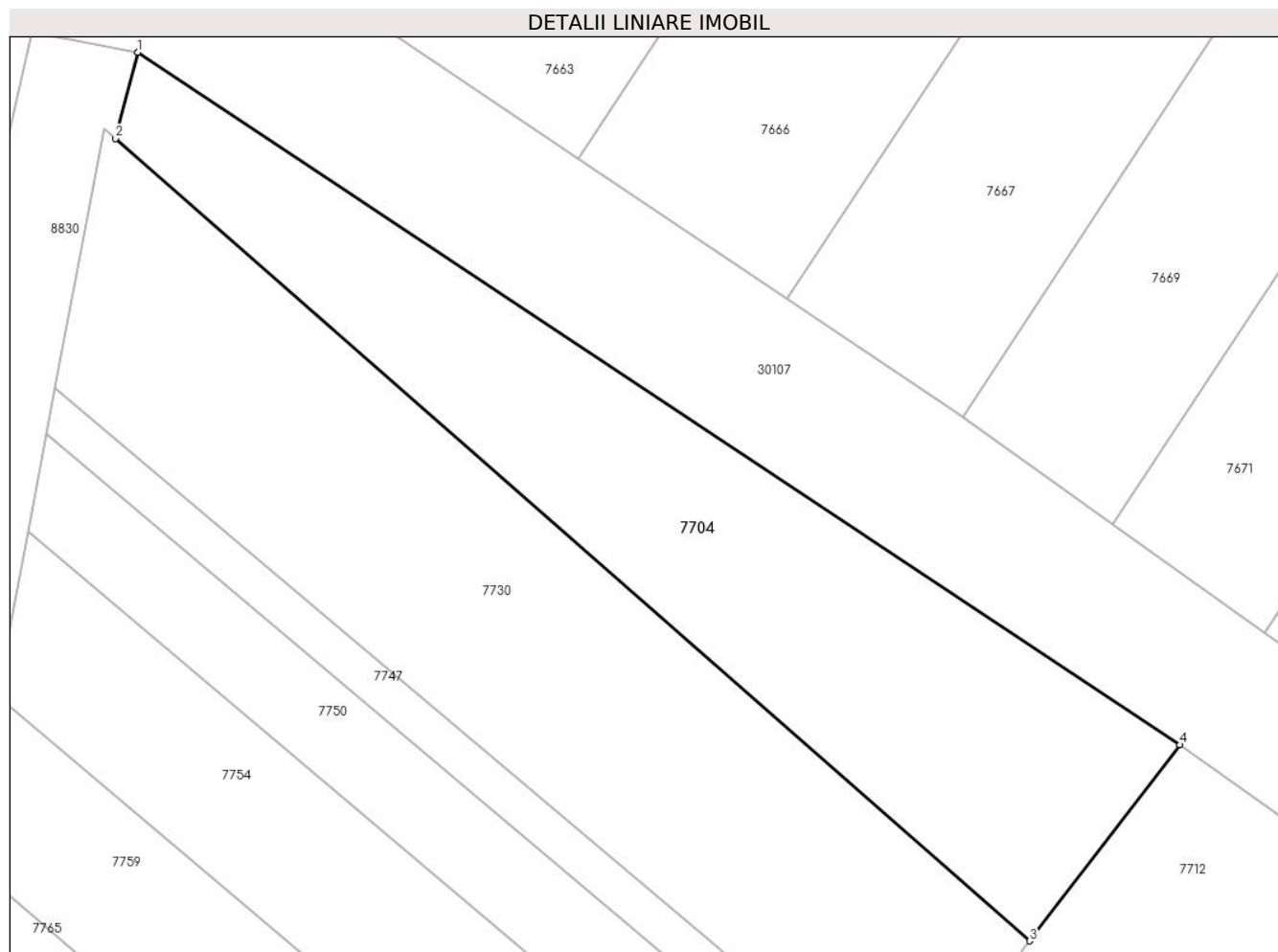
**C. Partea III. SARCINI .**

Inscrieri privind dezmembramintele dreptului de proprietate, drepturi reale de garanție și sarcini	Referințe
NU SUNT	

### Teren

Nr cadastral	Suprafața (mp)*	Observații / Referințe
20063	Din acte: 1.522 Masurata: 1.559	

\* Suprafața este determinată în planul de proiecție Stereo 70.



### Date referitoare la teren

Crt	Categorie folosință	Intra vilan	Suprafața (mp)	Tarla	Parcelă	Nr. topo	Observații / Referințe
1	arabil	DA	1.559	44	A 230/16	-	

### Lungime Segmente

1) Valorile lungimilor segmentelor sunt obținute din proiecție în plan.

Punct început	X / Y	Punct sfârșit	X / Y	Lungime segment (** (m)
1	573.938,495 375.742,98	2	573.936,513 375.735,421	7.815
2	573.936,513 375.735,421	3	574.016,697 375.665,022	106.703
3	574.016,697 375.665,022	4	574.029,872 375.682,221	21.665
4	574.029,872 375.682,221	1	573.938,495 375.742,98	109.733



**\*\* Lungimile segmentelor sunt determinate în planul de proiecție Stereo 70 și sunt rotunjite la 1 milimetru.**

**\*\*\* Distanța dintre puncte este formată din segmente cumulate ce sunt mai mici decât valoarea 1 milimetru.**



**DATE DESPRE IMOBILUL NR. 7705**

Oficiul de Cadastru și Publicitate Imobiliară PRAHOVA  
Biroul de Cadastru și Publicitate Imobiliară Ploiești

**A. Partea I. Descrierea imobilului**

TEREN Necunoscut

Adresa: Loc. Târgsoru Vechi, Jud. Prahova

Nr. Crt	Nr cadastral Nr. topografic	Suprafața* (mp)	Observații / Referințe
A1		5.500	Sector cadastral:57 Teren neimprejmuit;

**B. Partea II. Proprietari și acte**

Inscrieri privitoare la dreptul de proprietate și alte drepturi reale	Referințe
/	
Act Administrativ nr. 69429, din 21/07/1997 emis de CJSDPAT PRAHOVA;	
B1	A1
Intabulare, drept de PROPRIETATE, dobandit prin Reconstituire, cota actuala 1/1, cota initiala 1/1 1) TUDOR MITICĂ ION	

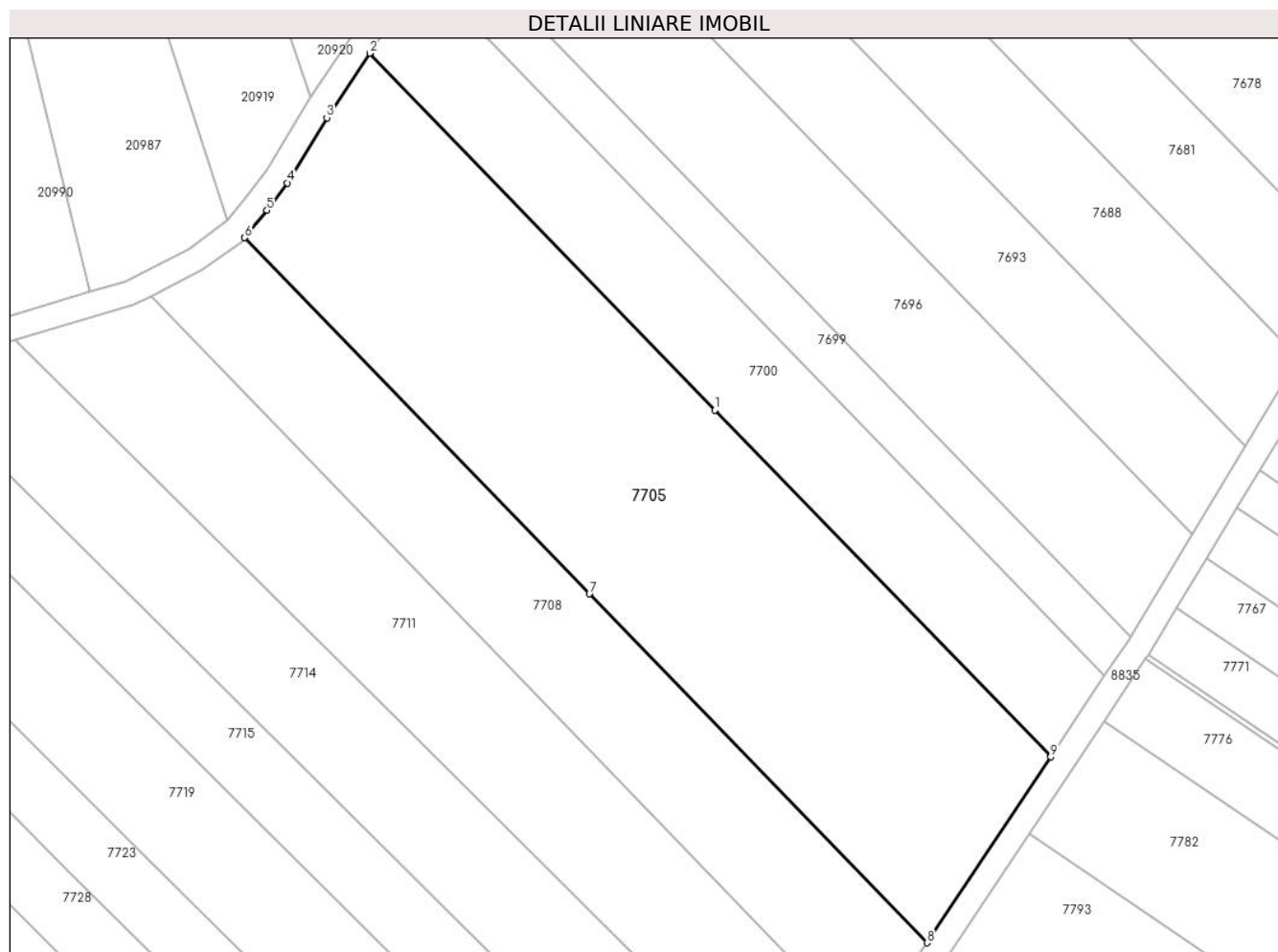
**C. Partea III. SARCINI .**

Inscrieri privind dezmembramintele dreptului de proprietate, drepturi reale de garanție și sarcini	Referințe
NU SUNT	

### Teren

Nr cadastral	Suprafața (mp)*	Observații / Referințe
	5.500	

\* Suprafața este determinată în planul de proiecție Stereo 70.



### Date referitoare la teren

Crt	Categorie folosință	Intravilan	Suprafața (mp)	Tarla	Parcelă	Nr. topo	Observații / Referințe
1	arabil	DA	2.788	44	229/158	-	
2	arabil	NU	2.712	44	229/158	-	

### Lungime Segmente

1) Valorile lungimilor segmentelor sunt obținute din proiecție în plan.

Punct început	X / Y	Punct sfârșit	X / Y	Lungime segment (** (m)
1	573.465,984 375.707,06	2	573.410,51 375.764,352	79.748
2	573.410,51 375.764,352	3	573.403,625 375.754,003	12.43
3	573.403,625 375.754,003	4	573.397,288 375.743,54	12.232
4	573.397,288 375.743,54	5	573.394,032 375.739,154	5.462

Punct început	X / Y	Punct sfârșit	X / Y	Lungime segment (** (m)
5	573.394,032 375.739,154	6	573.390,448 375.734,733	5.691
6	573.390,448 375.734,733	7	573.445,798 375.677,569	79.57
7	573.445,798 375.677,569	8	573.500,017 375.621,572	77.945
8	573.500,017 375.621,572	9	573.519,873 375.651,404	35.836
9	573.519,873 375.651,404	1	573.465,984 375.707,06	77.47

\*\* Lungimile segmentelor sunt determinate în planul de proiecție Stereo 70 și sunt rotunjite la 1 milimetru.

\*\*\* Distanța dintre puncte este formată din segmente cumulate ce sunt mai mici decât valoarea 1 milimetru.



**DATE DESPRE IMOBILUL NR. 7706**

Oficiul de Cadastru și Publicitate Imobiliară PRAHOVA  
Biroul de Cadastru și Publicitate Imobiliară Ploiești

**A. Partea I. Descrierea imobilului**

TEREN Intravilan

Adresa: Loc. Zahanaua, Jud. Prahova

Nr. Crt	Nr cadastral Nr. topografic	Suprafața* (mp)	Observații / Referințe
A1	23635	Din acte: 9.880 Masurata: 9.680	Sector cadastral:58 Teren imprejmuit;

**B. Partea II. Proprietari și acte**

Inscrieri privitoare la dreptul de proprietate și alte drepturi reale	Referințe
<b>43355 / 28/04/2016</b>	
Act Administrativ nr. 41321, din 22/04/2016 emis de OCPI PH (act administrativ nr. 118/24-11-2015 emis de CONSILIUL LOCAL TARGSORU VECHI; act administrativ nr. 4977/20-04-2016 emis de PRIMARIA TARGSORU VECHI);	
B4	se respinge cererea de modificare limita si suprafata si actualizare informatii cadastrale intrucat documentatia tehnica nu a fost avizata
<b>67521 / 11/07/2016</b>	
Act Administrativ nr. 43355, din 20/05/2016 emis de OCPI PRAHOVA (act administrativ nr. 118/24-11-2015 emis de CONSILIUL LOCAL TARGSORU VECHI; act administrativ nr. 2211/22-07-2015 emis de CONSILIUL JUDETEAN PRAHOVA; act administrativ nr. 4977/20-04-2016 emis de PRIMARIA TARGSORU VECHI; act notarial nr. 1204/27.04.2016 emis de NP Meirosu Mihai Gabriel);	
B5	se actualizeaza informatiile cadastrale conform documentatiei anexate in sensul schimbarii grupei de destinatie din extravilan in intravilan pentru terenul in suprafata de 8802 mp
<b>83850 / 07/09/2016</b>	
Act Notarial nr. 2519, din 06/09/2016 emis de NP Meirosu Carmen;	
B6	Intabulare, drept de PROPRIETATE cumparare, dobandit prin Conventie, cota actuala 1/1, cota initiala 1/1 1) SC DEKU SPORT ARENA SRL, CIF:34777681

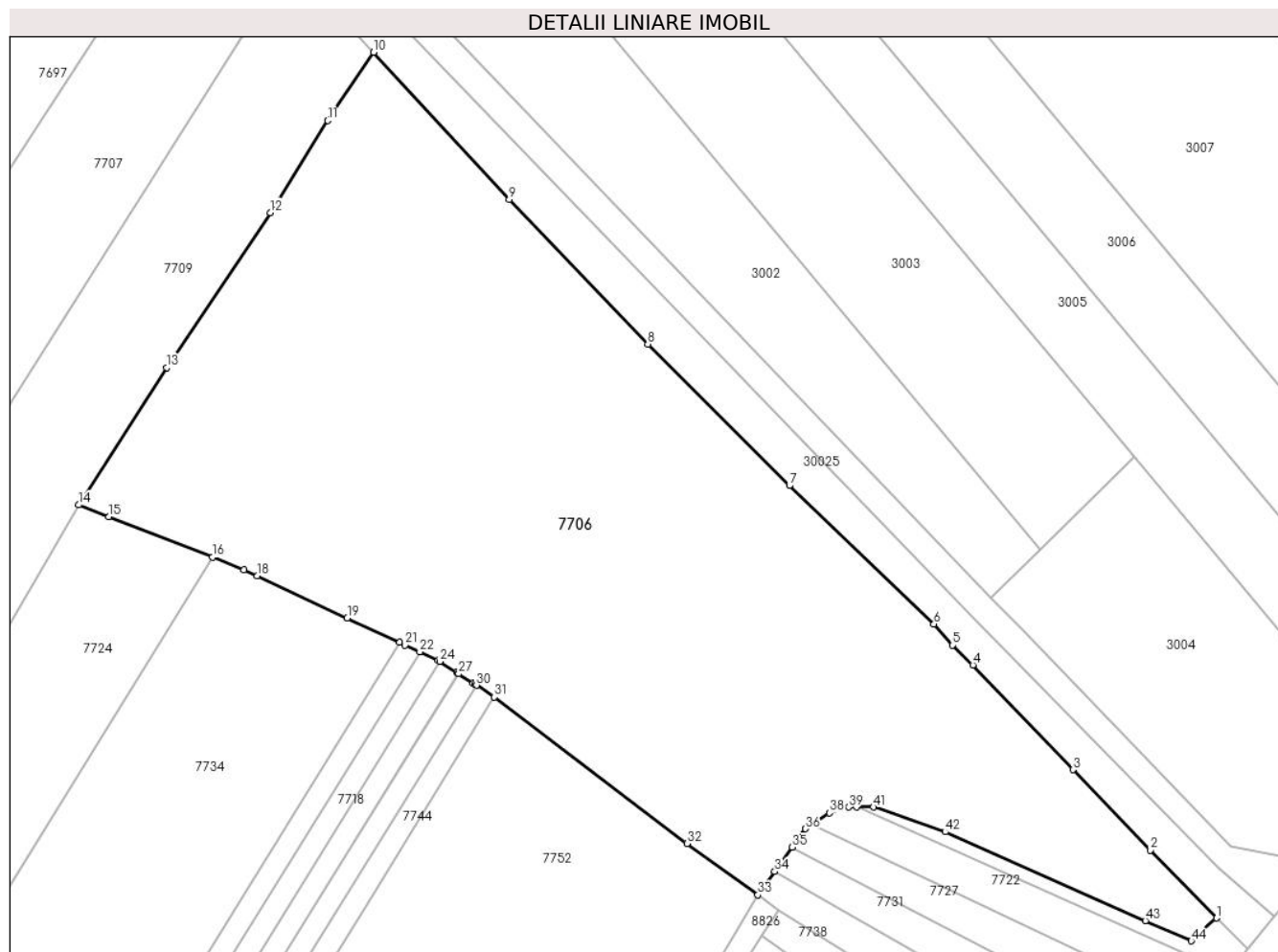
**C. Partea III. SARCINI .**

Inscrieri privind dezmembramintele dreptului de proprietate, drepturi reale de garanție și sarcini	Referințe
NU SUNT	

**Teren**

Nr cadastral	Suprafața (mp)*	Observații / Referințe
23635	Din acte: 9.880 Masurata: 9.680	

\* Suprafața este determinată în planul de proiecție Stereo 70.



**Date referitoare la teren**

Crt	Categorie folosință	Intravilan	Suprafața (mp)	Tarla	Parcelă	Nr. topo	Observații / Referințe
1	arabil	DA	9.680	68 ; 41	A 67 ; A 214/1/1	-	

**Lungime Segmente**

1) Valorile lungimilor segmentelor sunt obținute din proiecție în plan.

Punct început	X / Y	Punct sfârșit	X / Y	Lungime segment	Punct început	X / Y	Punct sfârșit	X / Y	Lungime segment	Punct început	X / Y	Punct sfârșit	X / Y	Lungime segment
1	574.486,51 375.623,064	2	574.475,665 375.634,219	15.558	2	574.475,665 375.634,219	3	574.462,966 375.647,424	18.324	3	574.462,966 375.647,424	4	574.446,519 375.664,605	23.784
4	574.446,519 375.664,605	5	574.443,225 375.667,869	4.637	5	574.443,225 375.667,869	6	574.440,136 375.671,327	4.637	6	574.440,136 375.671,327	7	574.416,423 375.694,072	32.858
7	574.416,423 375.694,072	8	574.393,189 375.717,305	32.857	8	574.393,189 375.717,305	9	574.370,444 375.741,018	32.858	9	574.370,444 375.741,018	10	574.348,197 375.765,199	32.858
10	574.348,197 375.765,199	11	574.340,643 375.753,992	13.515	11	574.340,643 375.753,992	12	574.331,226 375.738,88	17.806	12	574.331,226 375.738,88	13	574.314,245 375.713,442	30.585
13	574.314,245 375.713,442	14	574.299,798 375.690,9	26.774	14	574.299,798 375.690,9	15	574.304,735 375.688,967	5.302	15	574.304,735 375.688,967	16	574.321,748 375.682,306	18.27



Punct început	X / Y	Punct sfârșit	X / Y	Lungime segment	Punct început	X / Y	Punct sfârșit	X / Y	Lungime segment	Punct început	X / Y	Punct sfârșit	X / Y	Lungime segment
16	574.321,748 375.682,306	17	574.326,94 375.680,273	5.576	17	574.326,94 375.680,273	18	574.329,074 375.679,273	2.357	18	574.329,074 375.679,273	19	574.343,858 375.672,344	16.327
19	574.343,858 375.672,344	20	574.352,471 375.668,307	9.512	20	574.352,471 375.668,307	21	574.353,331 375.667,904	0.95	21	574.353,331 375.667,904	22	574.355,764 375.666,764	2.687
22	574.355,764 375.666,764	23	574.358,78 375.665,35	3.331	23	574.358,78 375.665,35	24	574.359,024 375.665,191	0.291	24	574.359,024 375.665,191	25	574.361,8 375.663,39	3.309
25	574.361,8 375.663,39	26	574.362,041 375.663,234	0.287	26	574.362,041 375.663,234	27	574.362,133 375.663,175	0.109	27	574.362,133 375.663,175	28	574.364,525 375.661,63	2.848
28	574.364,525 375.661,63	29	574.364,82 375.661,44	0.351	29	574.364,82 375.661,44	30	574.365,061 375.661,283	0.288	30	574.365,061 375.661,283	31	574.368,002 375.659,366	3.511
31	574.368,002 375.659,366	32	574.399,605 375.635,305	39.72	32	574.399,605 375.635,305	33	574.411,247 375.626,865	14.379	33	574.411,247 375.626,865	34	574.414,011 375.630,7	4.727
34	574.414,011 375.630,7	35	574.416,883 375.634,686	4.913	35	574.416,883 375.634,686	36	574.419,072 375.637,724	3.744	36	574.419,072 375.637,724	37	574.420,195 375.638,473	1.35
37	574.420,195 375.638,473	38	574.422,995 375.640,341	3.366	38	574.422,995 375.640,341	39	574.426,132 375.641,273	3.273	39	574.426,132 375.641,273	40	574.427,487 375.641,274	1.355
40	574.427,487 375.641,274	41	574.430,205 375.641,274	2.718	41	574.430,205 375.641,274	42	574.441,989 375.637,22	12.462	42	574.441,989 375.637,22	43	574.474,82 375.622,632	35.926
43	574.474,82 375.622,632	44	574.482,382 375.619,323	8.254	44	574.482,382 375.619,323	1	574.486,51 375.623,064	5.571					

\*\* Lungimile segmentelor sunt determinate în planul de proiecție Stereo 70 și sunt rotunjite la 1 milimetru.

\*\*\* Distanța dintre puncte este formată din segmente cumulate ce sunt mai mici decât valoarea 1 milimetru.



**DATE DESPRE IMOBILUL NR. 7707**

Oficiul de Cadastru și Publicitate Imobiliară PRAHOVA  
Biroul de Cadastru și Publicitate Imobiliară Ploiești

**A. Partea I. Descrierea imobilului**

TEREN Necunoscut

Adresa: Loc. Zahanaua, Str Morii, Jud. Prahova

Nr. Crt	Nr cadastral Nr. topografic	Suprafața* (mp)	Observații / Referințe
A1		5.128	Sector cadastral:58 Teren neimprejmut;

**Construcții**

Crt	Nr cadastral Nr. topografic	Adresa	Observații / Referințe
A1.1		Loc. Zahanaua, Str Morii, Jud. Prahova	Nr. niveluri:2; S. construita la sol:202 mp; S. construita desfasurata:404 mp; Cladire de locuit, regim inaltime P+1
A1.2		Loc. Zahanaua, Str Morii, Jud. Prahova	Nr. niveluri:1; S. construita la sol:29 mp; S. construita desfasurata:29 mp; Cladire anexa, regim inaltime P

**B. Partea II. Proprietari și acte**

Inscrieri privitoare la dreptul de proprietate și alte drepturi reale		Referințe
/		
Act Administrativ nr. 21228, din 19/07/1994 emis de CJSDPAT PRAHOVA;		
B1	Intabulare, drept de PROPRIETATE, dobandit prin Reconstituire, cota actuala 1/1, cota initiala 1/1 1) CISMARU GHEORGHE CONSTANTA	A1
Act Administrativ nr. 14456, din 13/09/2024 emis de PRIMĂRIA COMUNEI TÂRGȘORU VECHI (în baza art. 12, alin. 16 din Legea 7);		
B2	Intabulare, drept de PROPRIETATE, dobandit prin Lege, cota actuala 1/1, cota initiala 1/1 1) CISMARU GHEORGHE CONSTANTA	A1.1, A1.2

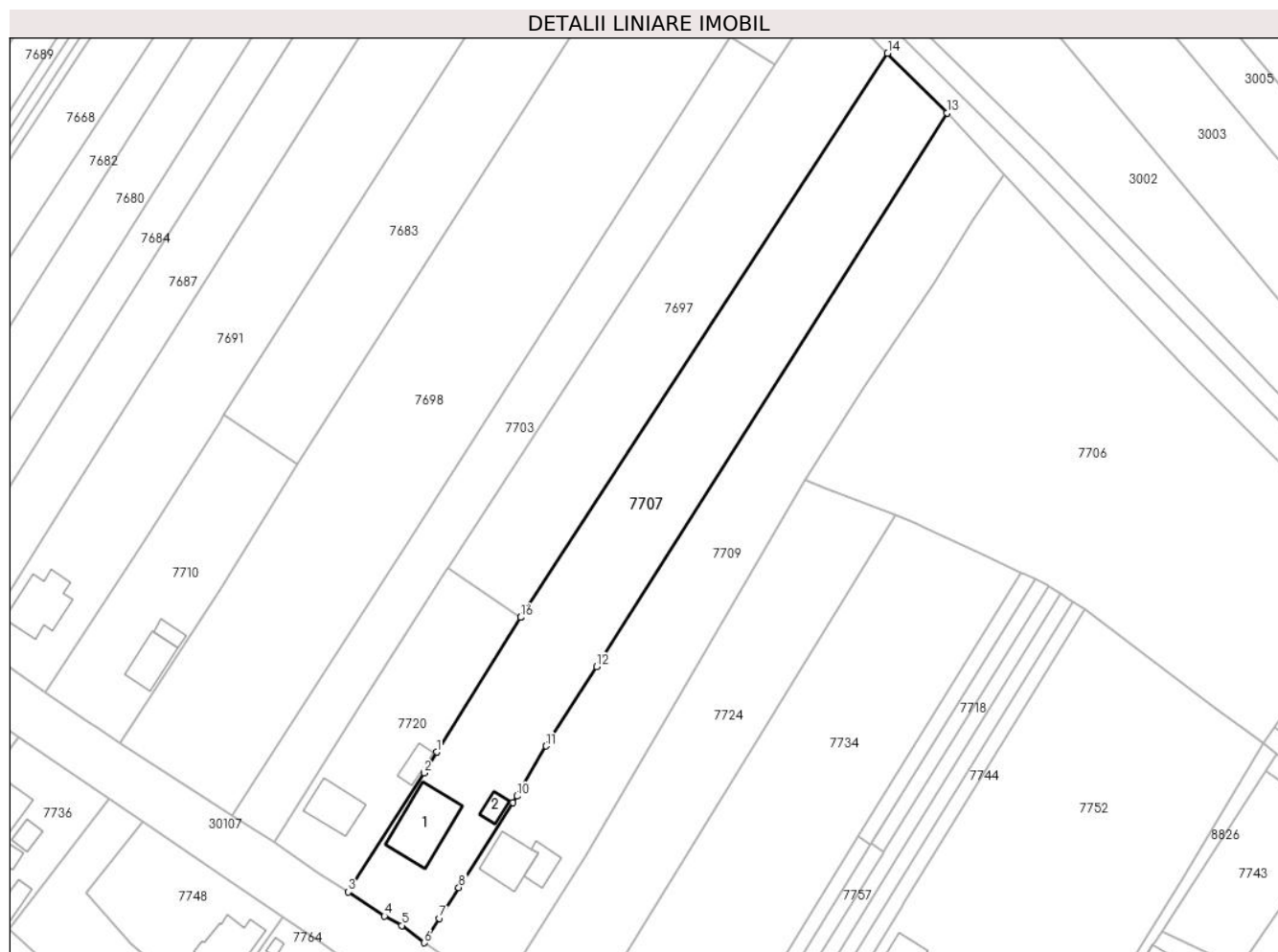
**C. Partea III. SARCINI .**

Inscrieri privind dezmembramintele dreptului de proprietate, drepturi reale de garanție și sarcini	Referințe
NU SUNT	

### Teren

Nr cadastral	Suprafața (mp)*	Observații / Referințe
	5.128	

\* Suprafața este determinată în planul de proiecție Stereo 70.



### Date referitoare la teren

Crt	Categorie folosință	Intravilan	Suprafața (mp)	Tarla	Parcelă	Nr. topo	Observații / Referințe
1	curți constructii	DA	888	41	214/7	-	
2	arabil	DA	850	41	214/7	-	
3	arabil	NU	3.390	41	214/7	-	

### Date referitoare la construcții

Crt	Număr	Destinație construcție	Supraf. (mp)	Situație juridică	Observații / Referințe
A1.1		construcții de locuințe	202	Cu acte	Nr. niveluri:2; S. construita la sol:202 mp; S. construita desfasurata:404 mp; Cladire de locuit, regim inaltime P+1
A1.2		construcții anexa	29	Cu acte	Nr. niveluri:1; S. construita la sol:29 mp; S. construita desfasurata:29 mp; Cladire anexa, regim inaltime P

### Lungime Segmente

1) Valorile lungimilor segmentelor sunt obținute din proiecție în plan.

Punct început	X / Y	Punct sfârșit	X / Y	Lungime segment (** (m)

Punct început	X / Y	Punct sfârșit	X / Y	Lungime segment (** (m)
1	574.210,242 375.624,723	2	574.207,216 375.619,623	5.93
2	574.207,216 375.619,623	3	574.188,731 375.590,706	34.32
3	574.188,731 375.590,706	4	574.197,528 375.584,822	10.583
4	574.197,528 375.584,822	5	574.201,735 375.582,519	4.796
5	574.201,735 375.582,519	6	574.207,209 375.578,351	6.88
6	574.207,209 375.578,351	7	574.210,899 375.584,272	6.977
7	574.210,899 375.584,272	8	574.215,594 375.591,782	8.857
8	574.215,594 375.591,782	9	574.228,816 375.612,439	24.526
9	574.228,816 375.612,439	10	574.229,807 375.613,987	1.838
10	574.229,807 375.613,987	11	574.236,869 375.626,179	14.09
11	574.236,869 375.626,179	12	574.249,095 375.645,479	22.847
12	574.249,095 375.645,479	13	574.334,38 375.780,119	159.378
13	574.334,38 375.780,119	14	574.319,934 375.794,611	20.462
14	574.319,934 375.794,611	15	574.230,71 375.657,546	163.547
15	574.230,71 375.657,546	16	574.230,646 375.657,444	0.12
16	574.230,646 375.657,444	1	574.210,242 375.624,723	38.561

\*\* Lungimile segmentelor sunt determinate în planul de proiecție Stereo 70 și sunt rotunjite la 1 milimetru.

\*\*\* Distanța dintre puncte este formată din segmente cumulate ce sunt mai mici decât valoarea 1 milimetru.



**DATE DESPRE IMOBILUL NR. 7708**

Oficiul de Cadastru și Publicitate Imobiliară PRAHOVA  
Biroul de Cadastru și Publicitate Imobiliară Ploiești

**A. Partea I. Descrierea imobilului**

TEREN Necunoscut

Nr. CF vechi:1169  
Nr. cadastral vechi:1623

Adresa: Loc. Târgșoru Vechi, Jud. Prahova

Nr. Crt	Nr cadastral Nr. topografic	Suprafața* (mp)	Observații / Referințe
A1	25142	Din acte: 2.800 Masurata: 2.799	Sector cadastral:57 Teren neimprejmit;

**B. Partea II. Proprietari și acte**

Inscrieri privitoare la dreptul de proprietate și alte drepturi reale	Referințe
<b>19873 / 11/07/2006</b>	
Act Notarial nr. 2524, din 10/07/2006 emis de BNP.NECULAE AURELIAN;	
B1	A1
Intabulare, drept de PROPRIETATEcumparare ca bun comun, dobandit prin Conventie, cota actuala 1/1, cota initiala 1/1	
1) DANIELESCU SEBASTIAN	
2) DANIELESCU CECILIA	
OBSERVATII: (provenita din conversia CF 1169)	

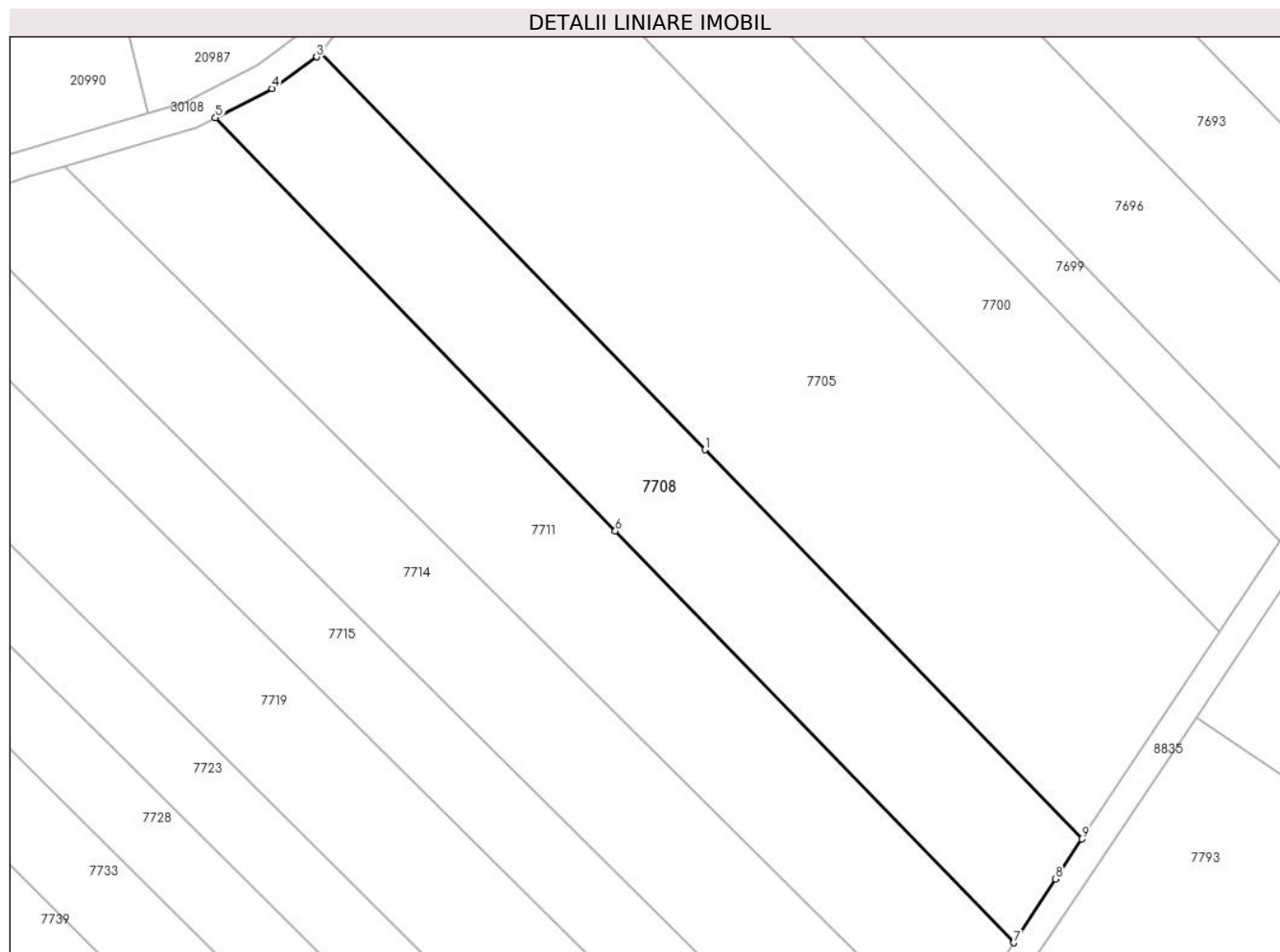
**C. Partea III. SARCINI .**

Inscrieri privind dezmembramintele dreptului de proprietate, drepturi reale de garanție și sarcini	Referințe
NU SUNT	

### Teren

Nr cadastral	Suprafața (mp)*	Observații / Referințe
25142	Din acte: 2.800 Masurata: 2.799	

\* Suprafața este determinată în planul de proiecție Stereo 70.



### Date referitoare la teren

Crt	Categorie folosință	Intra vilan	Suprafața (mp)	Tarla	Parcelă	Nr. topo	Observații / Referințe
1	arabil	DA	1.412	44	229/157	-	
2	arabil	NU	1.387	44	229/157	-	

### Lungime Segmente

1) Valorile lungimilor segmentelor sunt obținute din proiecție în plan.

Punct început	X / Y	Punct sfârșit	X / Y	Lungime segment (** (m)
1	573.445,798 375.677,569	2	573.390,448 375.734,733	79.57
2	573.390,448 375.734,733	3	573.389,908 375.734,067	0.857
3	573.389,908 375.734,067	4	573.383,497 375.729,532	7.853
4	573.383,497 375.729,532	5	573.375,349 375.725,319	9.173



Punct început	X / Y	Punct sfârșit	X / Y	Lungime segment (** (m)
5	573.375,349 375.725,319	6	573.432,891 375.665,891	82.721
6	573.432,891 375.665,891	7	573.490,263 375.606,637	82.478
7	573.490,263 375.606,637	8	573.496,191 375.615,823	10.933
8	573.496,191 375.615,823	9	573.500,017 375.621,572	6.906
9	573.500,017 375.621,572	1	573.445,798 375.677,569	77.945

\*\* Lungimile segmentelor sunt determinate în planul de proiecție Stereo 70 și sunt rotunjite la 1 milimetru.

\*\*\* Distanța dintre puncte este formată din segmente cumulate ce sunt mai mici decât valoarea 1 milimetru.



**DATE DESPRE IMOBILUL NR. 7709**

Oficiul de Cadastru și Publicitate Imobiliară PRAHOVA  
Biroul de Cadastru și Publicitate Imobiliară Ploiești

**A. Partea I. Descrierea imobilului**

TEREN Necunoscut

Adresa: Loc. Zahanaua, Str Morii, Jud. Prahova

Nr. Crt	Nr cadastral Nr. topografic	Suprafața* (mp)	Observații / Referințe
A1	23885	4.763	Sector cadastral:58 Teren neimprijmit;

**Construcții**

Crt	Nr cadastral Nr. topografic	Adresa	Observații / Referințe
A1.1		Loc. Zahanaua, Str Morii, Jud. Prahova	Nr. niveluri:2; S. construita la sol:112 mp; S. construita desfasurata:224 mp; Cladire de locuit, regim inaltime P+1
A1.2		Loc. Zahanaua, Str Morii, Jud. Prahova	Nr. niveluri:1; S. construita la sol:50 mp; S. construita desfasurata:50 mp; Cladire anexa, regim inaltime P

**B. Partea II. Proprietari și acte**

Inscrieri privitoare la dreptul de proprietate și alte drepturi reale		Referințe
<b>60944 / 12/10/2011</b>		
Act Notarial nr. 2713, din 11/10/2011 emis de NP DOBRE STELORIAN DANIEL;		
B1	Se infiinteaza cartea funciara 23885 a imobilului cu numarul cadastral 23885/Târgșoru Vechi, rezultat din alipirea urmatoarelor imobile:~nr. cad.23797 din cf.23797 care se sisteaza;~nr.cad.23828 din cf.23828 care se sisteaza;	A1
Act Administrativ nr. 1360, din 20/09/2011 emis de OCPI;		
B4	se noteaza din oficiu propunerea de alipire a imobilului	A1
Act Notarial nr. 2713, din 11/10/2011 emis de NP DOBRE STELORIAN DANIEL;		
B6	Intabulare, drept de PROPRIETATE, dobandit prin Conventie, cota actuala 1/1, cota initiala 1/1 1) MARIN VIOREL 2) MARIN ELENA	A1
<b>18334 / 24/02/2016</b>		
Act Normativ nr. 17, din 07/03/2014 emis de Parlamentul Romaniei;		
B7	Imobil aflat sub incidenta art.3 alin.(1) din Legea 17/2014, dobandit prin Lege	A1
/		
Act Administrativ nr. 14456, din 13/09/2024 emis de PRIMARIA COMUNEI TÂRGȘORU VECHI (în baza art. 12, alin. 16 din Legea 7);		
B8	Intabulare, drept de PROPRIETATE, dobandit prin Lege, cota actuala 1/1, cota initiala 1/1 1) MARIN VIOREL 2) MARIN ELENA	A1.1, A1.2

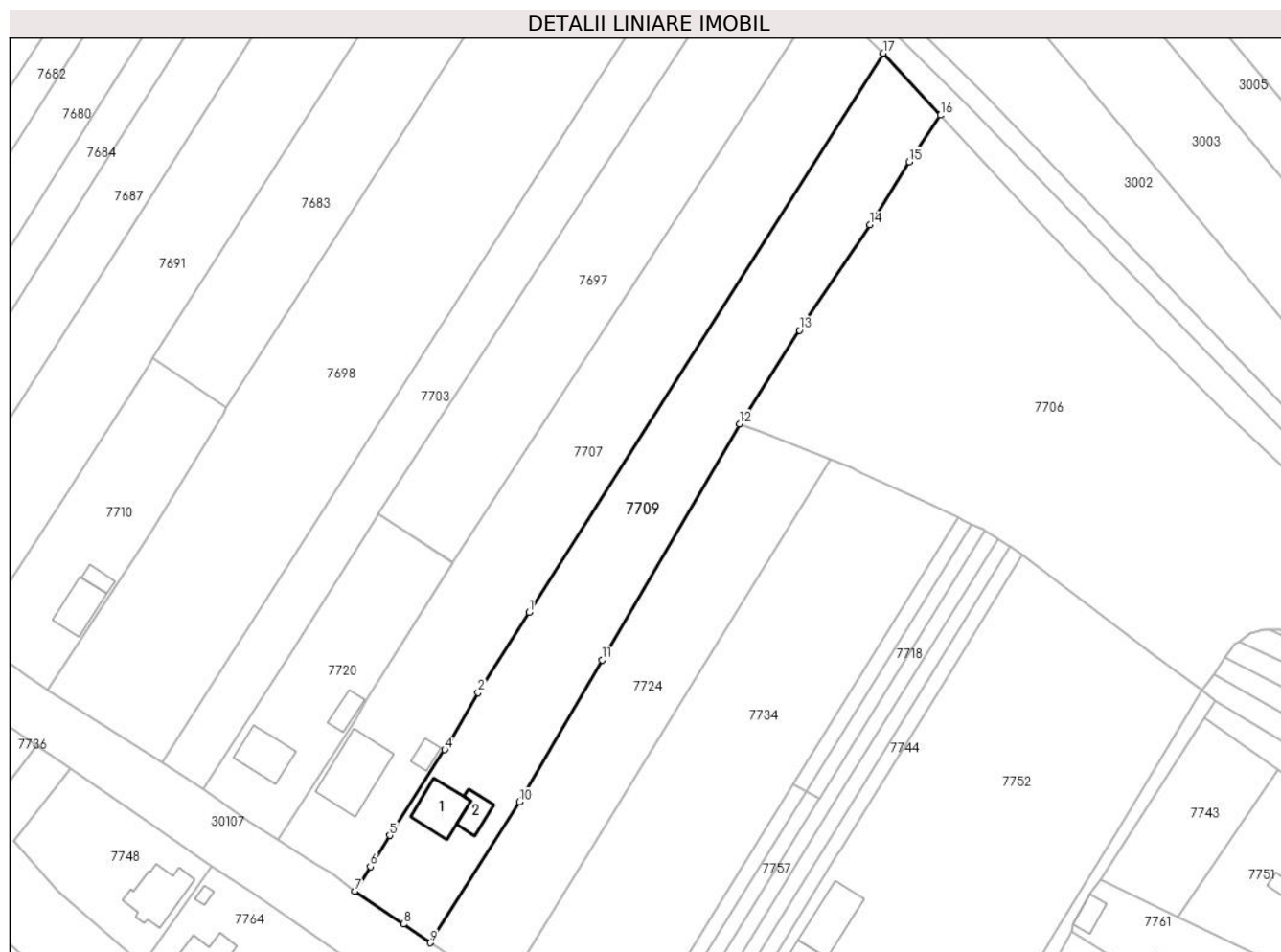
**C. Partea III. SARCINI .**

Inscrieri privind dezmembramentele dreptului de proprietate, drepturi reale de garanție și sarcini	Referințe
NU SUNT	

## Teren

Nr cadastral	Suprafața (mp)*	Observații / Referințe
23885	4.763	

\* Suprafața este determinată în planul de proiecție Stereo 70.



## Date referitoare la teren

Crt	Categorie folosință	Intravilan	Suprafața (mp)	Tarla	Parcelă	Nr. topo	Observații / Referințe
1	curți constructii	DA	884	T 41	A 214/5, A 214/6	-	
2	arabil	DA	845	T41	A 214/5, A 214/6	-	
3	arabil	NU	3.034	T41	A 214/5, A 214/6	-	

## Date referitoare la construcții

Crt	Număr	Destinație construcție	Supraf. (mp)	Situație juridică	Observații / Referințe
A1.1		construcții de locuințe	112	Cu acte	Nr. niveluri:2; S. construita la sol:112 mp; S. construita desfasurata:224 mp; Cladire de locuit, regim inaltime P+1
A1.2		construcții anexa	50	Cu acte	Nr. niveluri:1; S. construita la sol:50 mp; S. construita desfasurata:50 mp; Cladire anexa, regim inaltime P

## Lungime Segmente

1) Valorile lungimilor segmentelor sunt obținute din proiecție în plan.

Punct început	X / Y	Punct sfârșit	X / Y	Lungime segment (** (m)
---------------	-------	---------------	-------	-------------------------

Punct început	X / Y	Punct sfârșit	X / Y	Lungime segment (** (m)
1	574.249,095 375.645,479	2	574.236,869 375.626,179	22.847
2	574.236,869 375.626,179	3	574.229,807 375.613,987	14.09
3	574.229,807 375.613,987	4	574.228,816 375.612,439	1.838
4	574.228,816 375.612,439	5	574.215,594 375.591,782	24.526
5	574.215,594 375.591,782	6	574.210,899 375.584,272	8.857
6	574.210,899 375.584,272	7	574.207,209 375.578,351	6.977
7	574.207,209 375.578,351	8	574.218,858 375.570,45	14.076
8	574.218,858 375.570,45	9	574.225,332 375.565,953	7.883
9	574.225,332 375.565,953	10	574.246,768 375.599,844	40.101
10	574.246,768 375.599,844	11	574.266,697 375.634,063	39.599
11	574.266,697 375.634,063	12	574.299,798 375.690,9	65.773
12	574.299,798 375.690,9	13	574.314,245 375.713,442	26.774
13	574.314,245 375.713,442	14	574.331,226 375.738,88	30.585
14	574.331,226 375.738,88	15	574.340,643 375.753,992	17.806
15	574.340,643 375.753,992	16	574.348,197 375.765,199	13.515
16	574.348,197 375.765,199	17	574.334,38 375.780,119	20.335
17	574.334,38 375.780,119	1	574.249,095 375.645,479	159.378

\*\* Lungimile segmentelor sunt determinate în planul de proiecție Stereo 70 și sunt rotunjite la 1 milimetru.

\*\*\* Distanța dintre puncte este formată din segmente cumulate ce sunt mai mici decât valoarea 1 milimetru.



**DATE DESPRE IMOBILUL NR. 7710**

Oficiul de Cadastru și Publicitate Imobiliară PRAHOVA  
Biroul de Cadastru și Publicitate Imobiliară Ploiești

**A. Partea I. Descrierea imobilului**

TEREN Intravilan

Nr. CF vechi:490  
Nr. cadastral vechi:601

Adresa: Loc. Zahanaua, Str Morii, Jud. Prahova

Nr. Crt	Nr cadastral Nr. topografic	Suprafața* (mp)	Observații / Referințe
A1	25476	Din acte: 1.760 Masurata: 1.751	Sector cadastral:58 Teren neimprejmuit;

**Construcții**

Crt	Nr cadastral Nr. topografic	Adresa	Observații / Referințe
A1.1		Loc. Zahanaua, Str Morii, Jud. Prahova	Nr. niveluri:2; S. construita la sol:94 mp; S. construita desfasurata:188 mp; Cladire de locuit, regim inaltime P+1
A1.2		Loc. Zahanaua, Str Morii, Jud. Prahova	Nr. niveluri:1; S. construita la sol:26 mp; S. construita desfasurata:26 mp; Cladire anexa, regim inaltime P

**B. Partea II. Proprietari și acte**

Inscrieri privitoare la dreptul de proprietate și alte drepturi reale	Referințe
<b>15143 / 06/02/2023</b>	
Act Notarial nr. 17, din 11/01/2023 emis de NP IVAN CONSTANTIN (act administrativ nr 886 din 18.01.2023, emis de COMUNA TARGSORU VECHI);	
B2	A1
se respinge cererea de inscriere intrucat nu au fost depuse actele solicitate prin referatul de completare iar termenul alocat a fost depasit	
<b>94129 / 08/06/2023</b>	
Act Administrativ nr. 886, din 18/01/2023 emis de PRIMARIA COMUNEI TARGSORU VECHI (act notarial nr 17 din 11.01.2023, emis de NP IVAN CONSTANTIN);	
B3	A1
se respinge cererea de actualizare a informatiilor cadastrale, intrucat documentatia nu a fost avizata din punct de vedere tehnic	
<b>26311 / 21/02/2024</b>	
Act Notarial nr. 17, din 11/01/2023 emis de NP Ivan Constantin;	
B4	A1
Intabulare, drept de PROPRIETATE, dobandit prin Succesiune, cota actuala 1/1, cota initiala 1/1 1) ILIE CEZAR-MIHAI	
/	
Act Administrativ nr. 14456, din 13/09/2024 emis de PRIMĂRIA COMUNEI TĂRGȘORU VECHI (în baza art. 12, alin. 16 din Legea 7);	
B5	A1.1, A1.2
Intabulare, drept de PROPRIETATE, dobandit prin Lege, cota actuala 1/1, cota initiala 1/1 1) ILIE CEZAR-MIHAI	

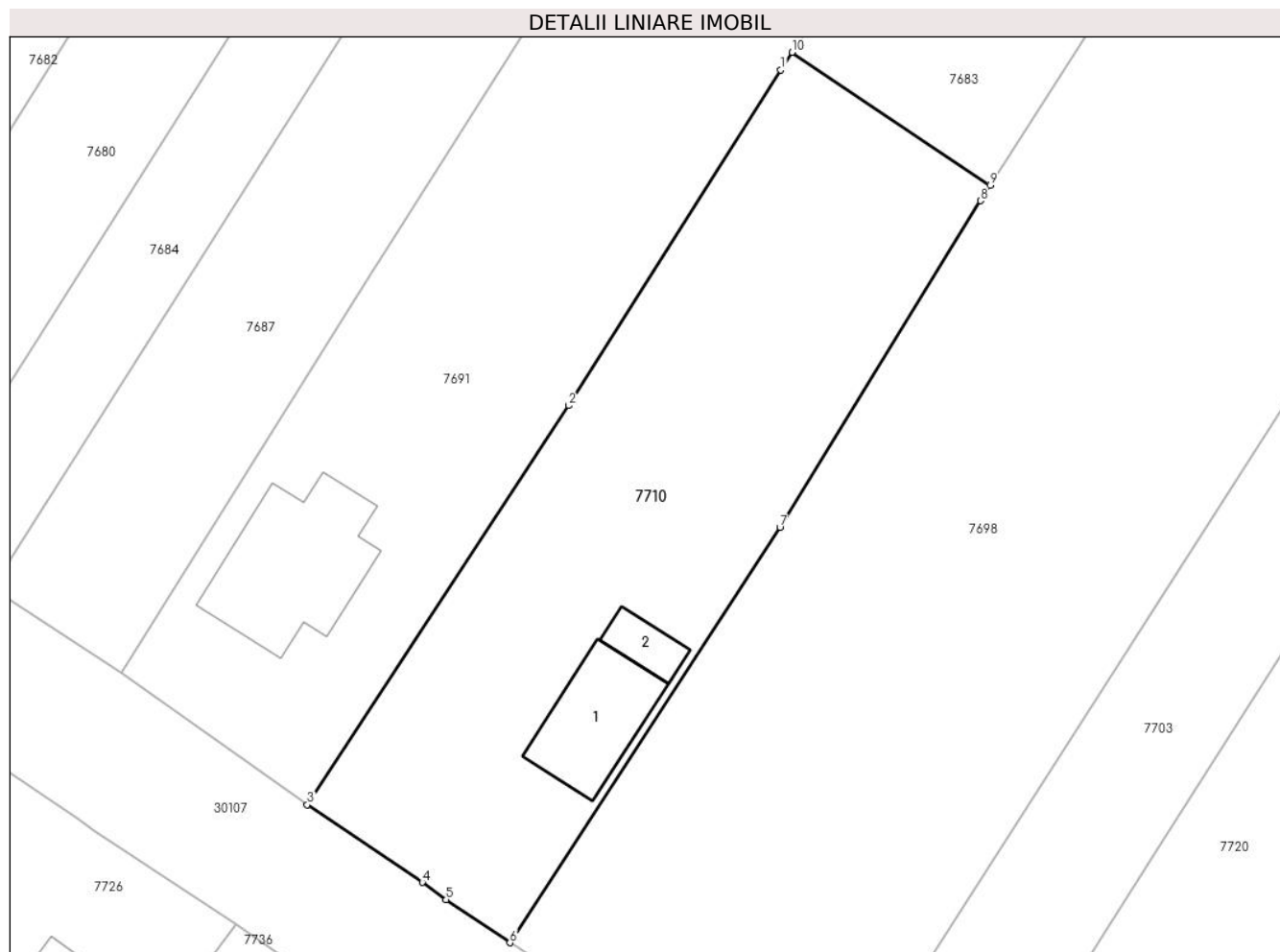
**C. Partea III. SARCINI .**

Inscrieri privind dezmembramintele dreptului de proprietate, drepturi reale de garanție și sarcini	Referințe
NU SUNT	

### Teren

Nr cadastral	Suprafața (mp)*	Observații / Referințe
25476	Din acte: 1.760 Masurata: 1.751	

\* Suprafața este determinată în planul de proiecție Stereo 70.



### Date referitoare la teren

Crt	Categorie folosință	Intra vilan	Suprafața (mp)	Tarla	Parcelă	Nr. topo	Observații / Referințe
1	curți constructii	DA	956	41	214/11	-	
2	arabil	DA	795	41	214/11	-	

### Date referitoare la construcții

Crt	Număr	Destinație construcție	Supraf. (mp)	Situație juridică	Observații / Referințe
A1.1		construcții de locuințe	94	Cu acte	Nr. niveluri:2; S. construita la sol:94 mp; S. construita desfasurata:188 mp; Cladire de locuit, regim inaltime P+1
A1.2		construcții anexa	26	Cu acte	Nr. niveluri:1; S. construita la sol:26 mp; S. construita desfasurata:26 mp; Cladire anexa, regim inaltime P

### Lungime Segmente

1) Valorile lungimilor segmentelor sunt obținute din proiecție în plan.

Punct început	X / Y	Punct sfârșit	X / Y	Lungime segment (** (m)
1	574.157,473 375.705,085	2	574.138,436 375.674,995	35.606



Punct început	X / Y	Punct sfârșit	X / Y	Lungime segment (** (m)
2	574.138,436 375.674,995	3	574.114,998 375.639,19	42.794
3	574.114,998 375.639,19	4	574.125,322 375.632,213	12.46
4	574.125,322 375.632,213	5	574.127,459 375.630,658	2.643
5	574.127,459 375.630,658	6	574.133,178 375.626,806	6.895
6	574.133,178 375.626,806	7	574.157,403 375.664,082	44.456
7	574.157,403 375.664,082	8	574.175,41 375.693,37	34.381
8	574.175,41 375.693,37	9	574.176,264 375.694,759	1.631
9	574.176,264 375.694,759	10	574.158,482 375.706,671	21.403
10	574.158,482 375.706,671	1	574.157,473 375.705,085	1.88

\*\* Lungimile segmentelor sunt determinate în planul de proiecție Stereo 70 și sunt rotunjite la 1 milimetru.

\*\*\* Distanța dintre puncte este formată din segmente cumulate ce sunt mai mici decât valoarea 1 milimetru.



**DATE DESPRE IMOBILUL NR. 7711**

Oficiul de Cadastru și Publicitate Imobiliară PRAHOVA  
Biroul de Cadastru și Publicitate Imobiliară Ploiești

**A. Partea I. Descrierea imobilului**

TEREN Necunoscut

Adresa: Loc. Târgsoru Vechi, Jud. Prahova

Nr. Crt	Nr cadastral Nr. topografic	Suprafața* (mp)	Observații / Referințe
A1		3.200	Sector cadastral:57 Teren neimprejmit;

**B. Partea II. Proprietari și acte**

Inscrieri privitoare la dreptul de proprietate și alte drepturi reale		Referințe
/		
Act Administrativ nr. 69446, din 30/07/1997 emis de CJSDPAT PRAHOVA;		
B1	Intabulare, drept de PROPRIETATE, dobandit prin Reconstituire, cota actuala 1/1, cota initiala 1/1	A1
	1) POPA IOANA 2) LICA ANDREI 3) BRATU CONSTANTA 4) BURCILA STELIANA 5) DOBRE MARIA	

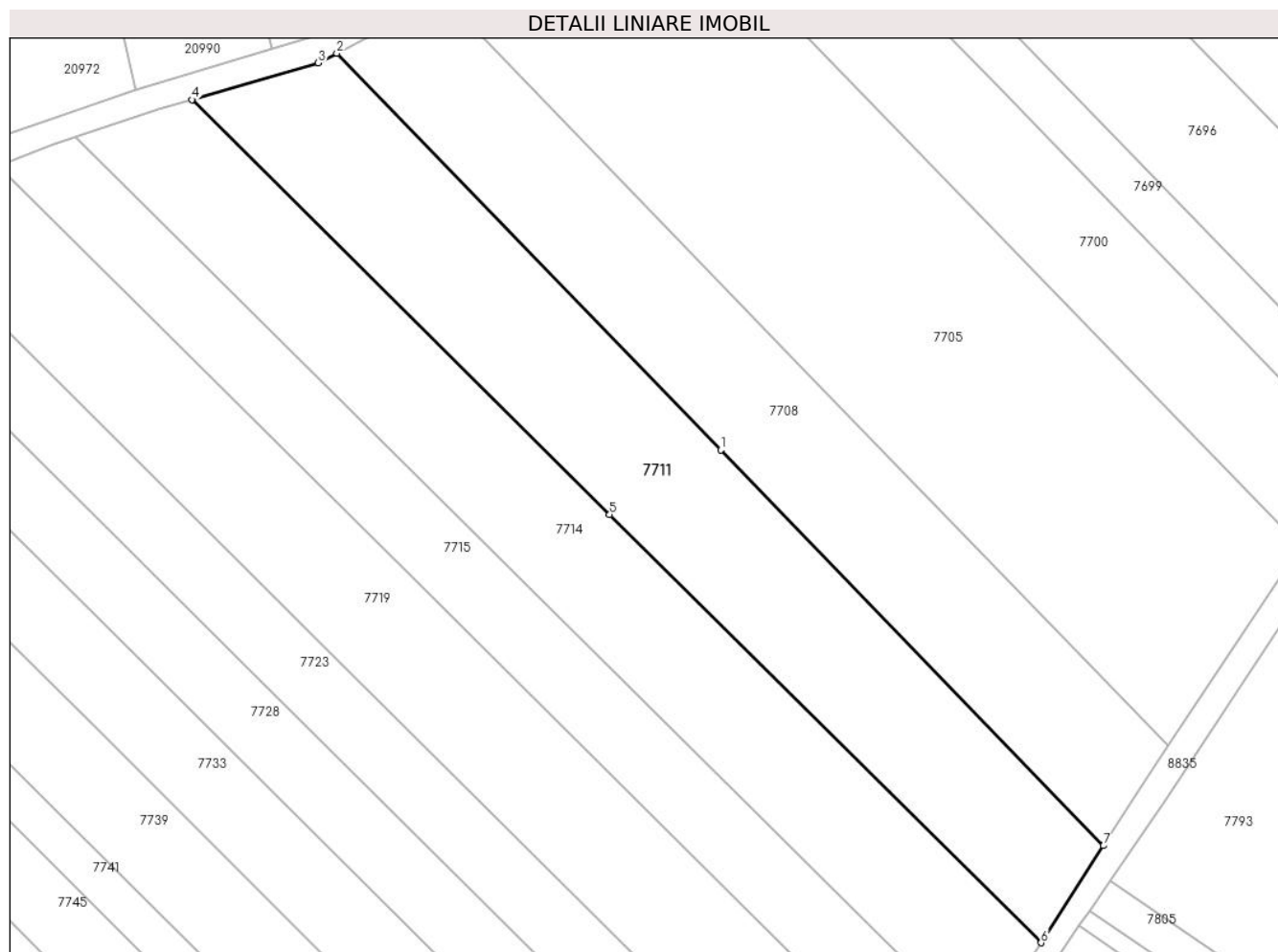
**C. Partea III. SARCINI .**

Inscrieri privind dezmembramintele dreptului de proprietate, drepturi reale de garanție și sarcini	Referințe
NU SUNT	

### Teren

Nr cadastral	Suprafața (mp)*	Observații / Referințe
	3.200	

\* Suprafața este determinată în planul de proiecție Stereo 70.



### Date referitoare la teren

Crt	Categorie folosință	Intravilan	Suprafața (mp)	Tarla	Parcelă	Nr. topo	Observații / Referințe
1	arabil	DA	1.666	44	229/156	-	
2	arabil	NU	1.534	44	229/156	-	

### Lungime Segmente

1) Valorile lungimilor segmentelor sunt obținute din proiecție în plan.

Punct început	X / Y	Punct sfârșit	X / Y	Lungime segment (** (m))
1	573.432,891 375.665,891	2	573.375,349 375.725,319	82.721
2	573.375,349 375.725,319	3	573.372,574 375.723,885	3.124
3	573.372,574 375.723,885	4	573.353,625 375.718,352	19.74
4	573.353,625 375.718,352	5	573.416,245 375.656,232	88.205

Punct început	X / Y	Punct sfârșit	X / Y	Lungime segment (** (m)
5	573.416,245 375.656,232	6	573.480,887 375.592,107	91.053
6	573.480,887 375.592,107	7	573.490,263 375.606,637	17.292
7	573.490,263 375.606,637	1	573.432,891 375.665,891	82.478

\*\* Lungimile segmentelor sunt determinate în planul de proiecție Stereo 70 și sunt rotunjite la 1 milimetru.

\*\*\* Distanța dintre puncte este formată din segmente cumulate ce sunt mai mici decât valoarea 1 milimetru.



**DATE DESPRE IMOBILUL NR. 7712**

Oficiul de Cadastru și Publicitate Imobiliară PRAHOVA  
Biroul de Cadastru și Publicitate Imobiliară Ploiești

**A. Partea I. Descrierea imobilului**

TEREN Intravilan

Nr. CF vechi:1162(e:1162)

Nr. cadastral vechi:1243/2(e:12732)

Adresa: Loc. Zahanaua, Str Morii, Nr. 25, Jud. Prahova

Nr. Crt	Nr cadastral Nr. topografic	Suprafața* (mp)	Observații / Referințe
A1	20754	Din acte: 1.000 Masurata: 989	Sector cadastral:57 Teren imprejmuit;

**Construcții**

Crt	Nr cadastral Nr. topografic	Adresa	Observații / Referințe
A1.1	20754-C1	Loc. Zahanaua, Str Morii, Nr. 25, Jud. Prahova	Nr. niveluri:2; S. construita la sol:127 mp; S. construita desfasurata:227 mp; C1- LOCUINTA (P+1) - in suprafata de 127 mp, Note:<S DESFASURATA= 227.10 MP>.
A1.2		Loc. Zahanaua, Str Morii, Nr. 25, Jud. Prahova	Nr. niveluri:1; S. construita la sol:26 mp; S. construita desfasurata:26 mp; Cladire anexa, regim inaltime P

**B. Partea II. Proprietari și acte**

Inscrieri privitoare la dreptul de proprietate și alte drepturi reale		Referințe
<b>42630 / 27/07/2010</b>		
Act Administrativ nr. 6346, din 21/08/2007 emis de D.A.D.R. PRAHOVA (adeverinta nr.5390/14.07.2010 emis de Primaria Tirgșoru Vechi;autorizatie construire nr.3/08.01.2008 emis de Primaria Tirgșoru Vechi;proces-verbal receptie nr.31/17.12.2008 emis de Comisia de Receptie;);		
B7	Se noteaza modificarea numarului cadastral din ' 1243/2 ' in ' 12732 '	A1
Act Administrativ nr. 6346, din 21/08/2007 emis de D.A.D.R. PRAHOVA (adeverinta nr.5390/14.07.2010 emis de Primaria Tirgșoru Vechi;);		
B8	se noteaza schimbarea categoriei de folosinta din ' arabil ' in ' curti constructii ' pentru o suprafata de 500 mp	A1
<b>97591 / 23/10/2017</b>		
Act Notarial nr. 180, din 20/10/2017 emis de NP Ionescu Diana Cristina;		
B12	Intabulare, drept de PROPRIETATE, dobandit prin Succesiune, cota actuala 1/2, cota initiala 1/2 1) GHEORGHE ALIN	A1
B13	Intabulare, drept de PROPRIETATE, dobandit prin Succesiune, cota actuala 1/2, cota initiala 1/2 1) GHEORGHE ALIN	A1.1
B14	Intabulare, drept de PROPRIETATE, dobandit prin Succesiune, cota actuala 1/2, cota initiala 1/2 1) GHEORGHE MIRUNA-VERONICA	A1
B15	Intabulare, drept de PROPRIETATE, dobandit prin Succesiune, cota actuala 1/2, cota initiala 1/2 1) GHEORGHE MIRUNA-VERONICA	A1.1
<b>101065 / 02/11/2017</b>		
Act Notarial nr. 68, din 31/10/2017 emis de NP Ionescu Diana Cristina;		
B16	se noteaza faptul ca prin incheierea de rectificare nr. 68/31.10.2017 emisa de NP Ionescu Diana Cristina se rectifica certificatul de mostenitor nr. 180/20.10.2017 in sensul ca numarul corect al certificatului este '179'	A1, A1.1
/		
Act Administrativ nr. 14456, din 13/09/2024 emis de PRIMĂRIA COMUNEI TÂRGȘORU VECHI (în baza art. 12, alin. 16 din Legea 7);		
B17	Intabulare, drept de PROPRIETATE, dobandit prin Lege, cota actuala 1/1, cota initiala 1/1 1) GHEORGHE ALIN 2) GHEORGHE MIRUNA-VERONICA	A1.2

Inscrieri privind dezmembramintele dreptului de proprietate, drepturi reale de garanție și sarcini	Referințe
--	-----------

## C. Partea III. SARCINI

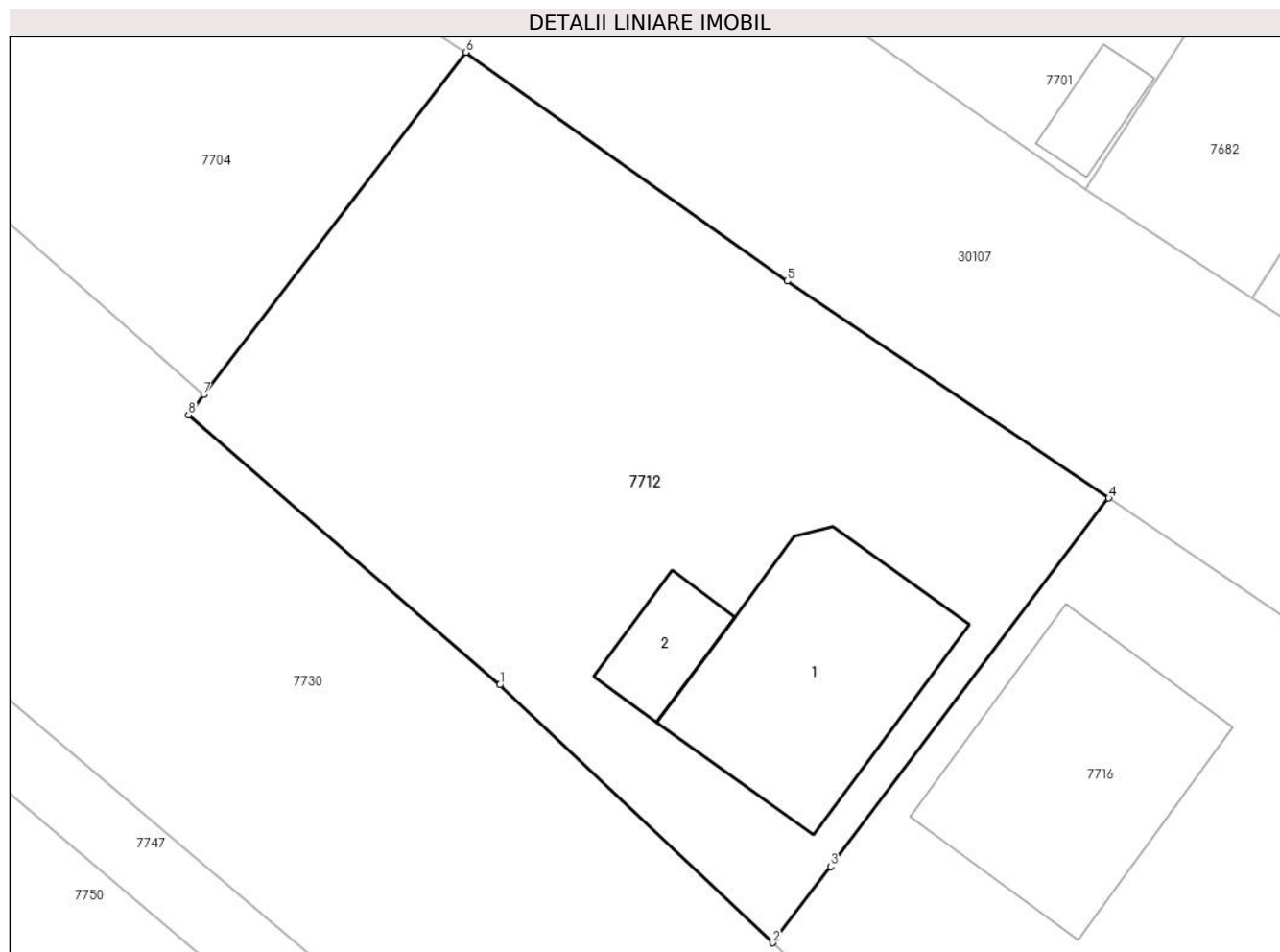
Inscrieri privind dezmembramintele dreptului de proprietate, drepturi reale de garanție și sarcini	Referințe
<b>10543 / 05/02/2016</b>	
Act Notarial nr. 243, din 04/02/2016 emis de NP IONESCU DIANA CRISTINA;	
C1	Intabulare, drept de UZUFRUCT VIAGER, cota actuala 1/1, cota initiala 1/1
	1) GHEORGHE VIOREL



### Teren

Nr cadastral	Suprafața (mp)*	Observații / Referințe
20754	Din acte: 1.000 Masurata: 989	

\* Suprafața este determinată în planul de proiecție Stereo 70.



### Date referitoare la teren

Crt	Categorie folosință	Intra vilan	Suprafața (mp)	Tarla	Parcelă	Nr. topo	Observații / Referințe
1	arabil	DA	514	44	CC, A 230/16	-	
2	curți constructii	DA	476	44	CC, A 230/16	-	

### Date referitoare la construcții

Crt	Număr	Destinație construcție	Supraf. (mp)	Situație juridică	Observații / Referințe
A1.1	20754-C1	construcții de locuințe	127	Cu acte	Nr. niveluri:2; S. construita la sol:127 mp; S. construita desfasurata:227 mp; C1- LOCUINTA (P+1) - in suprafata de 127 mp, Note:<S DESFASURATA= 227.10 MP>.
A1.2		construcții anexa	26	Cu acte	Nr. niveluri:1; S. construita la sol:26 mp; S. construita desfasurata:26 mp; Cladire anexa, regim inaltime P

### Lungime Segmente

1) Valorile lungimilor segmentelor sunt obținute din proiecție în plan.

Punct început	X / Y	Punct sfârșit	X / Y	Lungime segment (** (m)
---------------	-------	---------------	-------	-------------------------

Punct început	X / Y	Punct sfârșit	X / Y	Lungime segment (** (m)
1	574.031,588 375.650,439	2	574.045,31 375.637,48	18.874
2	574.045,31 375.637,48	3	574.048,204 375.641,31	4.8
3	574.048,204 375.641,31	4	574.062,191 375.659,824	23.204
4	574.062,191 375.659,824	5	574.046,021 375.670,728	19.503
5	574.046,021 375.670,728	6	574.029,872 375.682,221	19.821
6	574.029,872 375.682,221	7	574.016,697 375.665,022	21.665
7	574.016,697 375.665,022	8	574.015,943 375.663,999	1.271
8	574.015,943 375.663,999	1	574.031,588 375.650,439	20.704

\*\* Lungimile segmentelor sunt determinate în planul de proiecție Stereo 70 și sunt rotunjite la 1 milimetru.

\*\*\* Distanța dintre puncte este formată din segmente cumulate ce sunt mai mici decât valoarea 1 milimetru.

**DATE DESPRE IMOBILUL NR. 7713**

Oficiul de Cadastru și Publicitate Imobiliară PRAHOVA  
Biroul de Cadastru și Publicitate Imobiliară Ploiești

**A. Partea I. Descrierea imobilului**

TEREN Extravilan

Adresa: Jud. Prahova

Nr. Crt	Nr cadastral Nr. topografic	Suprafața* (mp)	Observații / Referințe
A1		21.200	Sector cadastral:57 Teren neimprejmuit;

**B. Partea II. Proprietari și acte**

Inscrieri privitoare la dreptul de proprietate și alte drepturi reale	Referințe
/	
Act Administrativ nr. 68764, din 19/03/1998 emis de CJSDPAT PRAHOVA;	
B1	A1
Intabulare, drept de PROPRIETATE, dobandit prin Reconstituire, cota actuala 1/1, cota initiala 1/1	
1) MARIN T GHEORGHE	

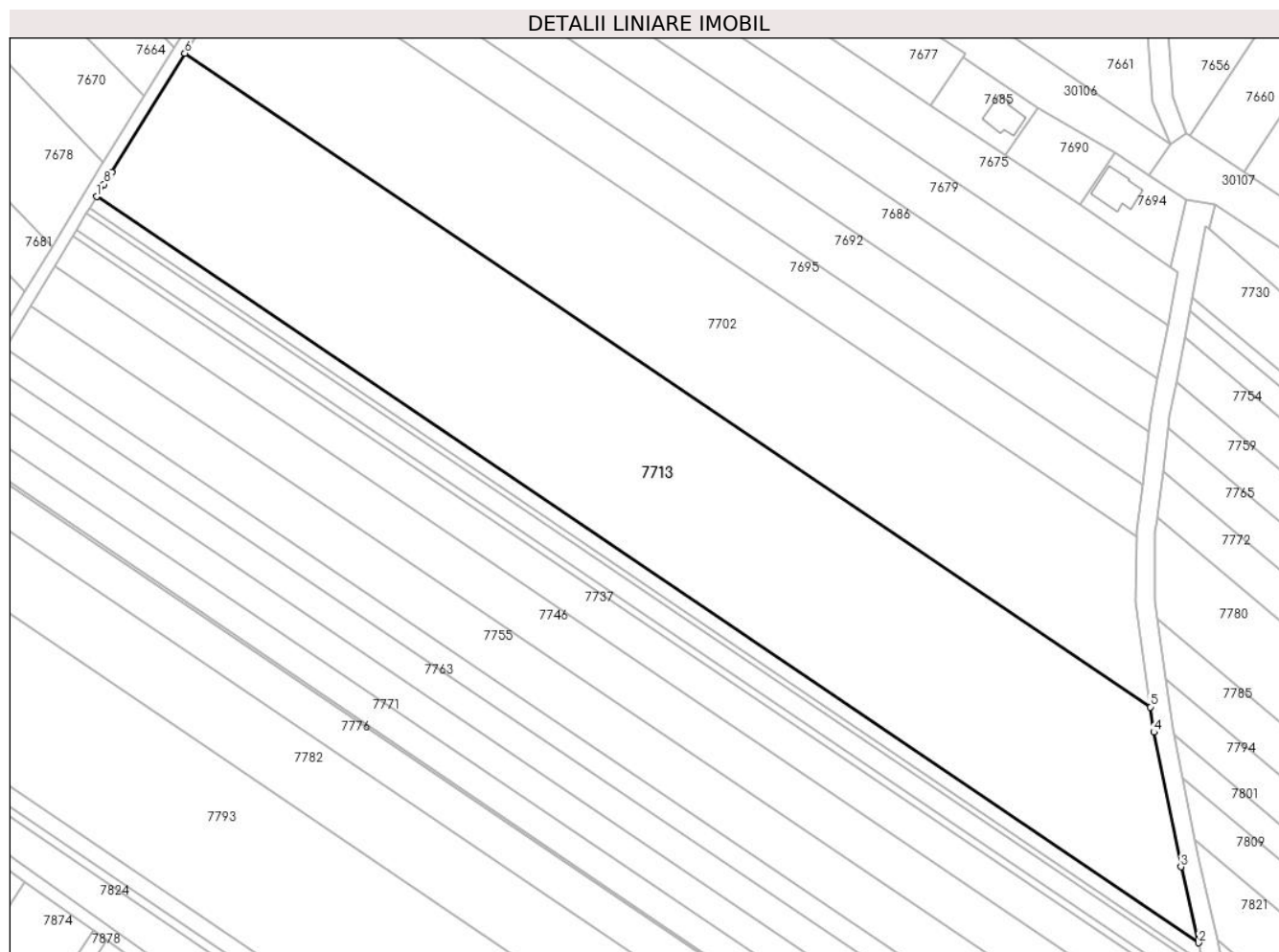
**C. Partea III. SARCINI .**

Inscrieri privind dezmembramintele dreptului de proprietate, drepturi reale de garanție și sarcini	Referințe
NU SUNT	

## Teren

Nr cadastral	Suprafața (mp)*	Observații / Referințe
	21.200	

\* Suprafața este determinată în planul de proiecție Stereo 70.



## Date referitoare la teren

Crt	Categorie folosință	Intra vilan	Suprafața (mp)	Tarla	Parcelă	Nr. topo	Observații / Referințe
1	arabil	NU	21.200	44	229/191/8	-	

## Lungime Segmente

1) Valorile lungimilor segmentelor sunt obținute din proiecție în plan.

Punct început	X / Y	Punct sfârșit	X / Y	Lungime segment (** (m)
1	573.582,586 375.745,685	2	573.933,265 375.508,433	423.396
2	573.933,265 375.508,433	3	573.927,594 375.532,596	24.82
3	573.927,594 375.532,596	4	573.918,977 375.575,419	43.681
4	573.918,977 375.575,419	5	573.917,878 375.583,402	8.058
5	573.917,878 375.583,402	6	573.610,635 375.791,268	370.954

Punct început	X / Y	Punct sfârșit	X / Y	Lungime segment (** (m)
6	573.610,635 375.791,268	7	573.587,357 375.753,439	44.417
7	573.587,357 375.753,439	8	573.584,964 375.749,628	4.5
8	573.584,964 375.749,628	1	573.582,586 375.745,685	4.605

\*\* Lungimile segmentelor sunt determinate în planul de proiecție Stereo 70 și sunt rotunjite la 1 milimetru.

\*\*\* Distanța dintre puncte este formată din segmente cumulate ce sunt mai mici decât valoarea 1 milimetru.



**DATE DESPRE IMOBILUL NR. 7714**

Oficiul de Cadastru și Publicitate Imobiliară PRAHOVA  
Biroul de Cadastru și Publicitate Imobiliară Ploiești

**A. Partea I. Descrierea imobilului**

TEREN Necunoscut

Adresa: Loc. Târgsoru Vechi, Jud. Prahova

Nr. Crt	Nr cadastral Nr. topografic	Suprafața* (mp)	Observații / Referințe
A1		3.000	Sector cadastral:57 Teren neimprejmuit;

**B. Partea II. Proprietari și acte**

Inscrieri privitoare la dreptul de proprietate și alte drepturi reale	Referințe
/	
Act Administrativ nr. 69404, din 23/04/1997 emis de CJSDPAT PRAHOVA;	
B1	A1
Intabulare, drept de PROPRIETATE, dobandit prin Reconstituire, cota actuala 1/1, cota initiala 1/1	
1) ARSAN GR VASILICA	

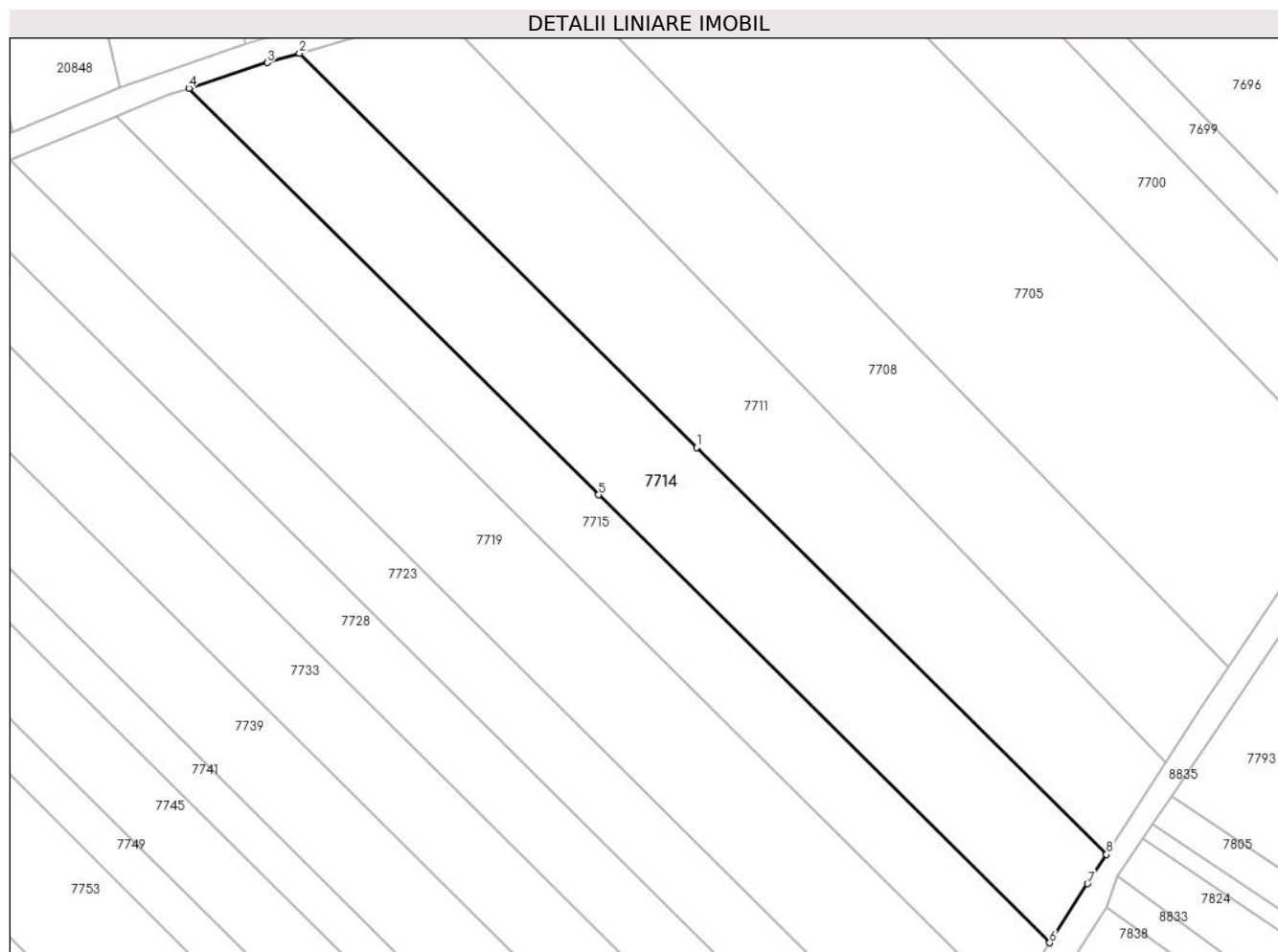
**C. Partea III. SARCINI .**

Inscrieri privind dezmembramintele dreptului de proprietate, drepturi reale de garanție și sarcini	Referințe
NU SUNT	

## Teren

Nr cadastral	Suprafața (mp)*	Observații / Referințe
	3.000	

\* Suprafața este determinată în planul de proiecție Stereo 70.



## Date referitoare la teren

Crt	Categorie folosință	Intravilan	Suprafața (mp)	Tarla	Parcelă	Nr. topo	Observații / Referințe
1	arabil	DA	1.453	44	229/155	-	
2	arabil	NU	1.547	44	229/155	-	

## Lungime Segmente

1) Valorile lungimilor segmentelor sunt obținute din proiecție în plan.

Punct început	X / Y	Punct sfârșit	X / Y	Lungime segment (** (m)
1	573.416,245 375.656,232	2	573.353,625 375.718,352	88.205
2	573.353,625 375.718,352	3	573.348,568 375.716,875	5.268
3	573.348,568 375.716,875	4	573.336,186 375.712,845	13.021
4	573.336,186 375.712,845	5	573.400,777 375.648,77	90.981



Punct început	X / Y	Punct sfârșit	X / Y	Lungime segment (** (m)
5	573.400,777 375.648,77	6	573.471,922 375.578,193	100.213
6	573.471,922 375.578,193	7	573.477,908 375.587,492	11.059
7	573.477,908 375.587,492	8	573.480,887 375.592,107	5.493
8	573.480,887 375.592,107	1	573.416,245 375.656,232	91.053

\*\* Lungimile segmentelor sunt determinate în planul de proiecție Stereo 70 și sunt rotunjite la 1 milimetru.

\*\*\* Distanța dintre puncte este formată din segmente cumulate ce sunt mai mici decât valoarea 1 milimetru.



**DATE DESPRE IMOBILUL NR. 7715**

Oficiul de Cadastru și Publicitate Imobiliară PRAHOVA  
Biroul de Cadastru și Publicitate Imobiliară Ploiești

**A. Partea I. Descrierea imobilului**

TEREN Necunoscut

Adresa: Loc. Târgsoru Vechi, Jud. Prahova

Nr. Crt	Nr cadastral Nr. topografic	Suprafața* (mp)	Observații / Referințe
A1		2.200	Sector cadastral:57 Teren neimprejmut;

**B. Partea II. Proprietari și acte**

Inscrieri privitoare la dreptul de proprietate și alte drepturi reale		Referințe
/		
Act Administrativ nr. 76519, din 19/06/1998 emis de CJSDPAT PRAHOVA;		
B1	Intabulare, drept de PROPRIETATE, dobandit prin Reconstituire, cota actuala 3/4, cota initiala 3/4 1) DINCA CONSTANTIN 2) GEORGESCU STELIANA 3) BUCUR ION 4) BUCUR CONSTANTIN	A1
Act Notarial nr. 140, din 16/11/2011 emis de NP NECULAE AURELIAN;		
B2	Intabulare, drept de PROPRIETATE, cu titlu de moștenire, dobandit prin Succesiune, cota actuala 1/4, cota initiala 1/4 1) GEORGESCU IOANA	A1

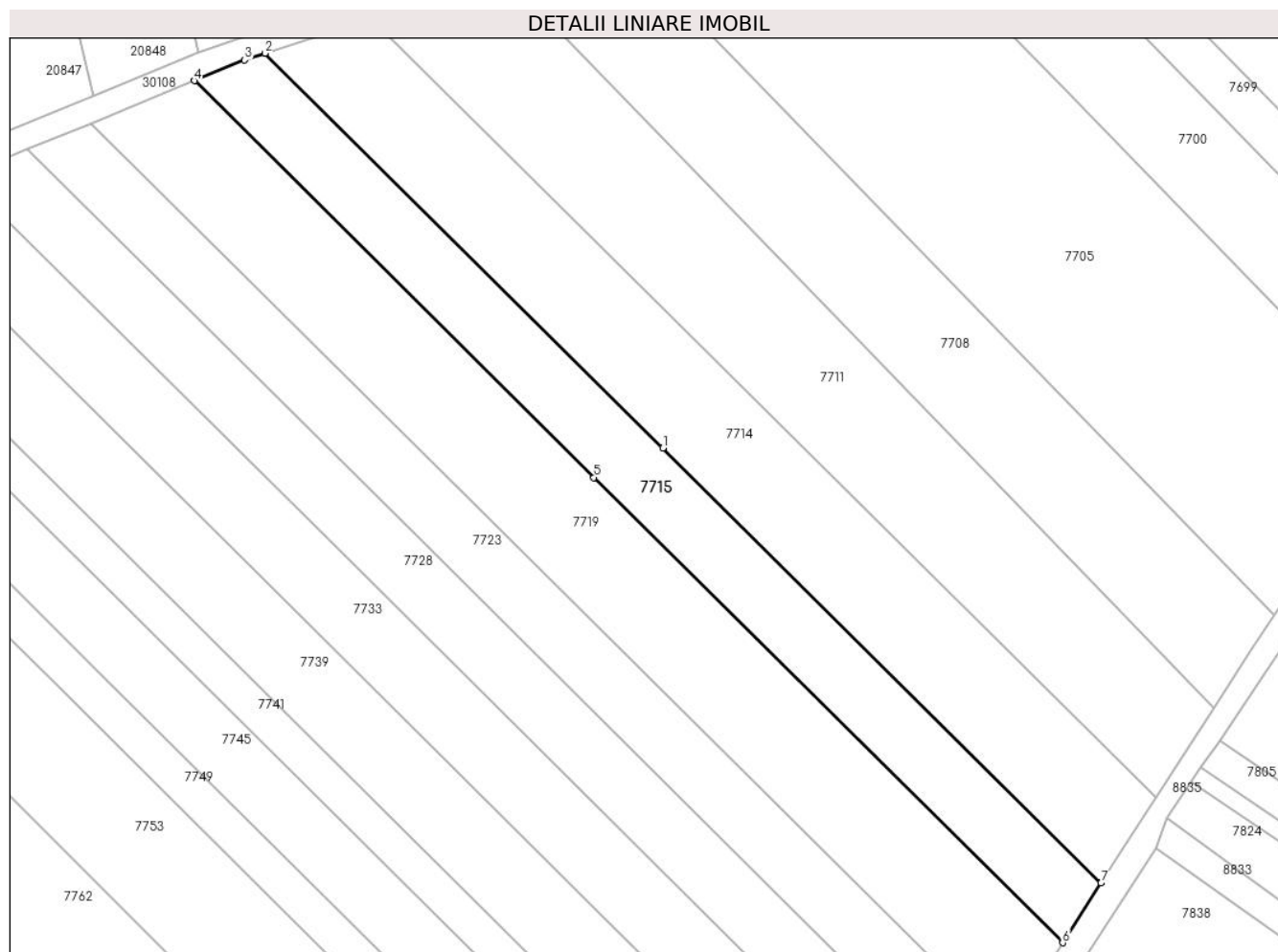
**C. Partea III. SARCINI .**

Inscrieri privind dezmembramintele dreptului de proprietate, drepturi reale de garanție și sarcini	Referințe
NU SUNT	

## Teren

Nr cadastral	Suprafața (mp)*	Observații / Referințe
	2.200	

\* Suprafața este determinată în planul de proiecție Stereo 70.



## Date referitoare la teren

Crt	Categorie folosință	Intra vilan	Suprafața (mp)	Tarla	Parcelă	Nr. topo	Observații / Referințe
1	arabil	DA	1.031	44	229/154	-	
2	arabil	NU	1.169	44	229/154	-	

## Lungime Segmente

1) Valorile lungimilor segmentelor sunt obținute din proiecție în plan.

Punct început	X / Y	Punct sfârșit	X / Y	Lungime segment (** (m)
1	573.400,777 375.648,77	2	573.336,186 375.712,845	90.981
2	573.336,186 375.712,845	3	573.332,853 375.711,76	3.505
3	573.332,853 375.711,76	4	573.324,666 375.708,383	8.856
4	573.324,666 375.708,383	5	573.389,576 375.643,991	91.431

Punct început	X / Y	Punct sfârșit	X / Y	Lungime segment (** (m)
5	573.389,576 375.643,991	6	573.465,679 375.568,496	107.197
6	573.465,679 375.568,496	7	573.471,922 375.578,193	11.533
7	573.471,922 375.578,193	1	573.400,777 375.648,77	100.213

\*\* Lungimile segmentelor sunt determinate în planul de proiecție Stereo 70 și sunt rotunjite la 1 milimetru.

\*\*\* Distanța dintre puncte este formată din segmente cumulate ce sunt mai mici decât valoarea 1 milimetru.



**DATE DESPRE IMOBILUL NR. 7716**

Oficiul de Cadastru și Publicitate Imobiliară PRAHOVA  
Biroul de Cadastru și Publicitate Imobiliară Ploiești

**A. Partea I. Descrierea imobilului**

TEREN Intravilan

Nr. CF vechi:1163

Nr. cadastral vechi:1243/3

Adresa: Loc. Zahanaua, Str Morii, Jud. Prahova

Nr. Crt	Nr cadastral Nr. topografic	Suprafața* (mp)	Observații / Referințe
A1	25182	Din acte: 800 Masurata: 804	Sector cadastral:57 Teren imprejmuit;

**Construcții**

Crt	Nr cadastral Nr. topografic	Adresa	Observații / Referințe
A1.1		Loc. Zahanaua, Str Morii, Jud. Prahova	Nr. niveluri:2; S. construita la sol:138 mp; S. construita desfasurata:276 mp; Cladire de locuit, regim inaltime P+1

**B. Partea II. Proprietari și acte**

Inscrieri privitoare la dreptul de proprietate și alte drepturi reale		Referințe
<b>46971 / 10/06/2020</b>		
Act Notarial nr. 1025, din 05/06/2020 emis de Minea Octavian;		
B2	Intabulare, drept de PROPRIETATEcumparare ca bun propriu, dobandit prin Conventie, cota actuala 1/2, cota initiala 1/2 1) <b>FRÎNCU MIHĂIȚĂ-IULIAN</b>	A1
B3	Intabulare, drept de PROPRIETATEcumparare ca bun propriu, dobandit prin Conventie, cota actuala 1/2, cota initiala 1/2 1) <b>GORGAN GINA-ADRIANA</b>	A1
<b>79921 / 20/08/2020</b>		
Inscris Sub Semnatura Privata nr. 1.32, din 28/07/2020 emis de PFA BRINZEA NICOLAE;		
B4	se repositioneaza imobilul conform documentatiei tehnice avizate	A1
/		
Act Administrativ nr. 14456, din 13/09/2024 emis de PRIMĂRIA COMUNEI TÂRGȘORU VECHI (în baza art. 12, alin. 16 din Legea 7);		
B5	Intabulare, drept de PROPRIETATE, dobandit prin Lege, cota actuala 1/1, cota initiala 1/1 1) <b>FRÎNCU MIHĂIȚĂ-IULIAN</b> 2) <b>GORGAN GINA-ADRIANA</b>	A1.1

**C. Partea III. SARCINI .**

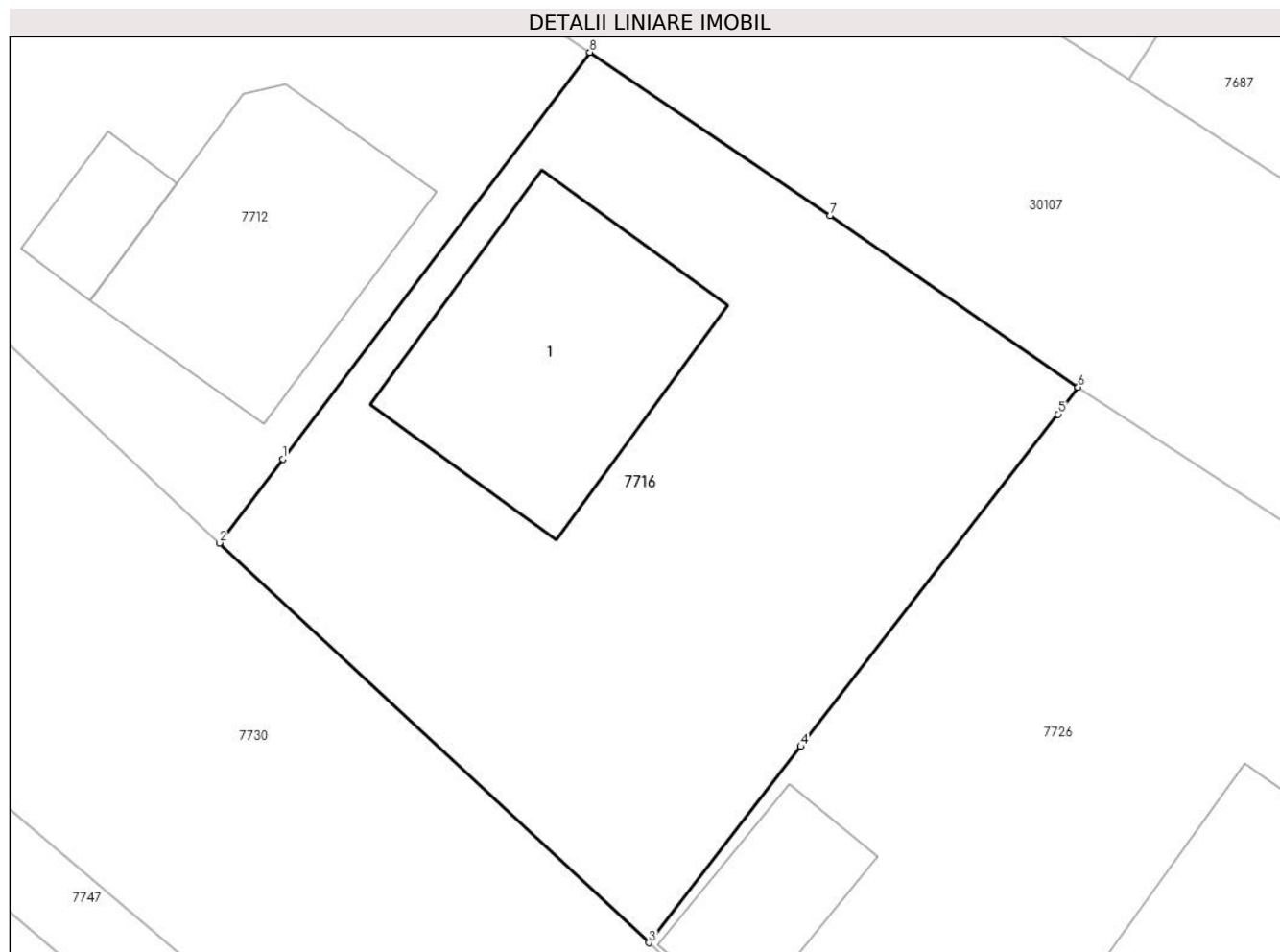
Inscrieri privind dezmembramintele dreptului de proprietate, drepturi reale de garanție și sarcini	Referințe
NU SUNT	

## Anexa Nr. 1 La Partea I

## Teren

Nr cadastral	Suprafața (mp)*	Observații / Referințe
25182	Din acte: 800 Masurata: 804	

\* Suprafața este determinată în planul de proiecție Stereo 70.



## Date referitoare la teren

Crt	Categorie folosință	Intra vilan	Suprafața (mp)	Tarla	Parcelă	Nr. topo	Observații / Referințe
1	curți constructii	DA	321	44	230/16	-	
2	arabil	DA	483	44	230/16	-	

## Date referitoare la construcții

Crt	Număr	Destinație construcție	Supraf. (mp)	Situație juridică	Observații / Referințe
A1.1		construcții de locuințe	138	Cu acte	Nr. niveluri:2; S. construita la sol:138 mp; S. construita desfasurata:276 mp; Cladire de locuit, regim inaltime P+1

## Lungime Segmente

1) Valorile lungimilor segmentelor sunt obținute din proiecție în plan.

Punct început	X / Y	Punct sfârșit	X / Y	Lungime segment (** (m)
1	574.048,204 375.641,31	2	574.045,31 375.637,48	4.8
2	574.045,31 375.637,48	3	574.064,88 375.619,275	26.728



Punct început	X / Y	Punct sfârșit	X / Y	Lungime segment (** (m)
3	574.064,88 375.619,275	4	574.071,801 375.628,213	11.304
4	574.071,801 375.628,213	5	574.083,519 375.643,346	19.139
5	574.083,519 375.643,346	6	574.084,428 375.644,582	1.534
6	574.084,428 375.644,582	7	574.073,134 375.652,394	13.733
7	574.073,134 375.652,394	8	574.062,191 375.659,824	13.227
8	574.062,191 375.659,824	1	574.048,204 375.641,31	23.204

\*\* Lungimile segmentelor sunt determinate în planul de proiecție Stereo 70 și sunt rotunjite la 1 milimetru.

\*\*\* Distanța dintre puncte este formată din segmente cumulate ce sunt mai mici decât valoarea 1 milimetru.



**DATE DESPRE IMOBILUL NR. 7717**

Oficiul de Cadastru și Publicitate Imobiliară PRAHOVA  
Biroul de Cadastru și Publicitate Imobiliară Ploiești

**A. Partea I. Descrierea imobilului**

TEREN Extravilan

Nr. CF vechi:1146(e:3224)

Nr. cadastral vechi:1608

Adresa: Jud. Prahova

Nr. Crt	Nr cadastral Nr. topografic	Suprafața* (mp)	Observații / Referințe
A1	20714	273	Sector cadastral:58 Teren neimprejmuit;

**B. Partea II. Proprietari și acte**

Inscrieri privitoare la dreptul de proprietate și alte drepturi reale	Referințe
<b>35508 / 11/07/2007</b>	
Act Notarial nr. 1982, din 10/07/2007 emis de NP MOANTA GEORGETA;	
B7	A1
Intabulare, drept de PROPRIETATEcumparare ca bun propriu, dobandit prin Conventie, cota actuala 1/1, cota initiala 1/1	
1) PRISECARU MARTINA - VIOLETA	

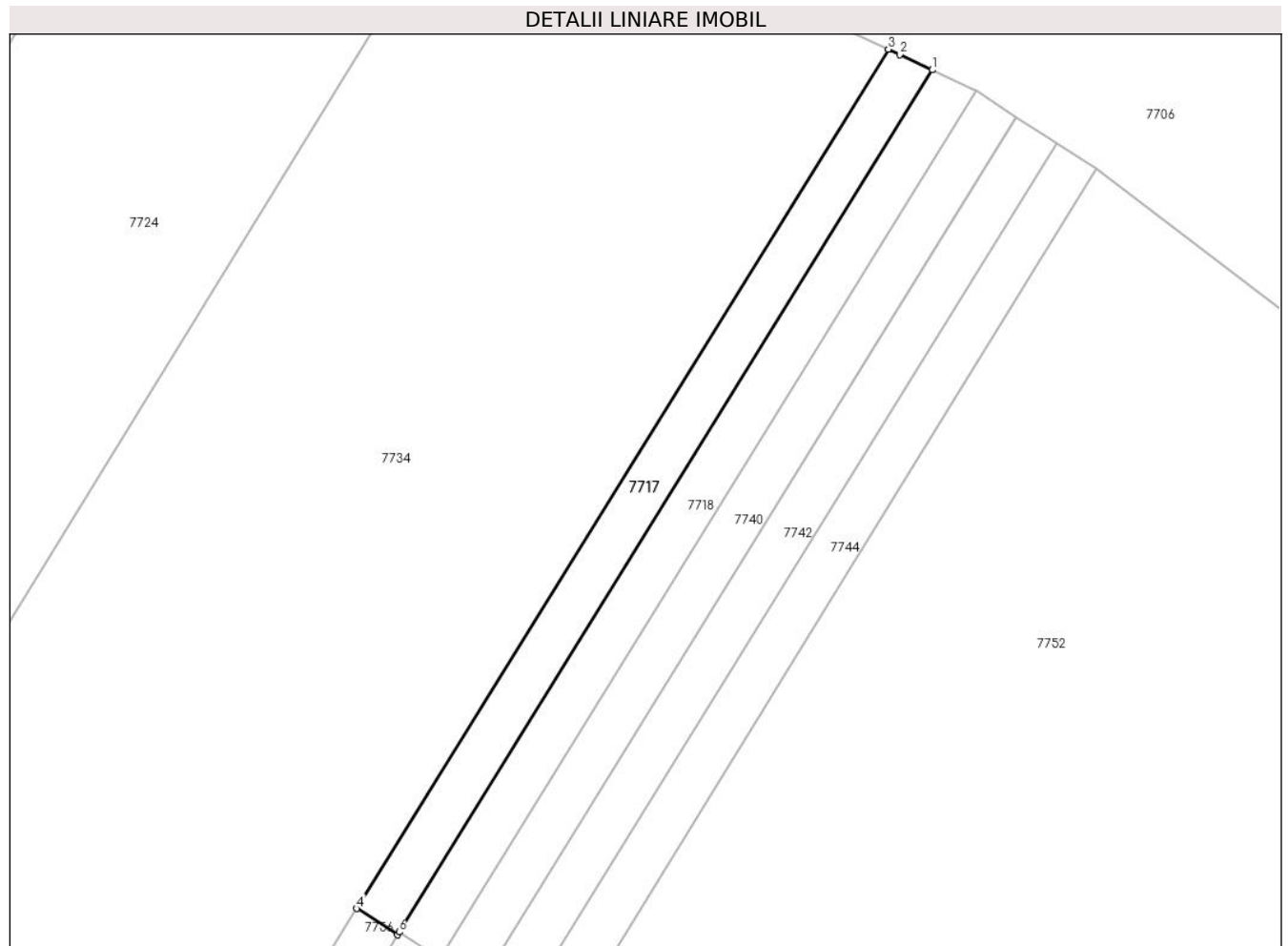
**C. Partea III. SARCINI .**

Inscrieri privind dezmembramintele dreptului de proprietate, drepturi reale de garanție și sarcini	Referințe
NU SUNT	

**Teren**

Nr cadastral	Suprafața (mp)*	Observații / Referințe
20714	273	

\* Suprafața este determinată în planul de proiecție Stereo 70.



**Date referitoare la teren**

Crt	Categorie folosință	Intravilan	Suprafața (mp)	Tarla	Parcelă	Nr. topo	Observații / Referințe
1	arabil	NU	273	41	214/2	-	

**Lungime Segmente**

1) Valorile lungimilor segmentelor sunt obținute din proiecție în plan.

Punct început	X / Y	Punct sfârșit	X / Y	Lungime segment (** (m)
1	574.355,764 375.666,764	2	574.353,331 375.667,904	2.687
2	574.353,331 375.667,904	3	574.352,471 375.668,307	0.95
3	574.352,471 375.668,307	4	574.312,804 375.604,247	75.347
4	574.312,804 375.604,247	5	574.315,836 375.602,284	3.612
5	574.315,836 375.602,284	6	574.315,97 375.602,5	0.254

Punct început	X / Y	Punct sfârșit	X / Y	Lungime segment (** (m)
6	574.315,97 375.602,5	1	574.355,764 375.666,764	75.587

\*\* Lungimile segmentelor sunt determinate în planul de proiecție Stereo 70 și sunt rotunjite la 1 milimetru.

\*\*\* Distanța dintre puncte este formată din segmente cumulate ce sunt mai mici decât valoarea 1 milimetru.



**DATE DESPRE IMOBILUL NR. 7718**

Oficiul de Cadastru și Publicitate Imobiliară PRAHOVA  
Biroul de Cadastru și Publicitate Imobiliară Ploiești

**A. Partea I. Descrierea imobilului**

TEREN Extravilan

Nr. CF vechi:1181(e:3877)

Nr. cadastral vechi:1606

Adresa: Jud. Prahova

Nr. Crt	Nr cadastral Nr. topografic	Suprafața* (mp)	Observații / Referințe
A1	21294	273	Sector cadastral:58 Teren neimprejmuit;

**B. Partea II. Proprietari și acte**

Inscrieri privitoare la dreptul de proprietate și alte drepturi reale		Referințe
<b>66103 / 16/11/2007</b>		
Act Notarial nr. 5057, din 15/11/2007 emis de NP NECULAE AURELIAN;		
B4	Intabulare, drept de PROPRIETATEcumparare ca bun propriu, dobandit prin Conventie, cota actuala 1/1, cota initiala 1/1 1) PRISACARU MARTINA VIOLETA	A1

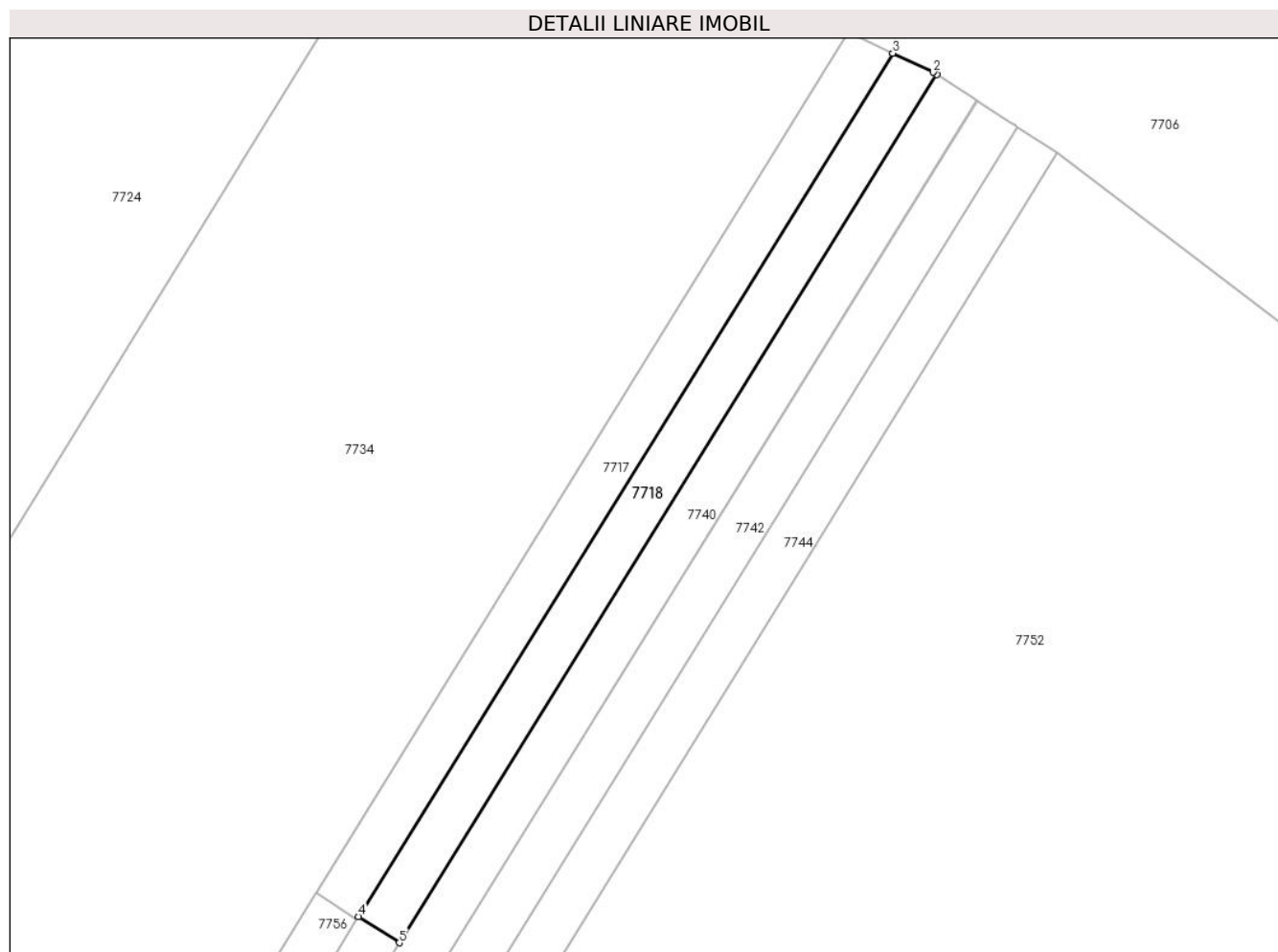
**C. Partea III. SARCINI .**

Inscrieri privind dezmembramintele dreptului de proprietate, drepturi reale de garanție și sarcini	Referințe
NU SUNT	

**Teren**

Nr cadastral	Suprafața (mp)*	Observații / Referințe
21294	273	

\* Suprafața este determinată în planul de proiecție Stereo 70.



**Date referitoare la teren**

Crt	Categorie folosință	Intra vilan	Suprafața (mp)	Tarla	Parcelă	Nr. topo	Observații / Referințe
1	arabil	NU	273	41	214/2	-	

**Lungime Segmente**

1) Valorile lungimilor segmentelor sunt obținute din proiecție în plan.

Punct început	X / Y	Punct sfârșit	X / Y	Lungime segment (** (m)
1	574.359,024 375.665,191	2	574.358,78 375.665,35	0.291
2	574.358,78 375.665,35	3	574.355,764 375.666,764	3.331
3	574.355,764 375.666,764	4	574.315,97 375.602,5	75.587
4	574.315,97 375.602,5	5	574.318,991 375.600,541	3.601
5	574.318,991 375.600,541	1	574.359,024 375.665,191	76.041



**\*\* Lungimile segmentelor sunt determinate în planul de proiecție Stereo 70 și sunt rotunjite la 1 milimetru.**

**\*\*\* Distanța dintre puncte este formată din segmente cumulate ce sunt mai mici decât valoarea 1 milimetru.**



**DATE DESPRE IMOBILUL NR. 7719**

Oficiul de Cadastru și Publicitate Imobiliară PRAHOVA  
Biroul de Cadastru și Publicitate Imobiliară Ploiești

**A. Partea I. Descrierea imobilului**

TEREN Necunoscut

Adresa: Loc. Târgsoru Vechi, Jud. Prahova

Nr. Crt	Nr cadastral Nr. topografic	Suprafața* (mp)	Observații / Referințe
A1		3.400	Sector cadastral:57 Teren neimprejmuit;

**B. Partea II. Proprietari și acte**

Inscrieri privitoare la dreptul de proprietate și alte drepturi reale	Referințe
/	
Act Notarial nr. 440, din 17/02/2021 emis de NP NECULAE DIANA;	
B1	A1
Intabulare, drept de PROPRIETATE, cu titlu de partaj voluntar, dobandit prin lesire Din Indiviziune, cota actuala 1/1, cota initiala 1/1 1) VLĂSCIANU ION	

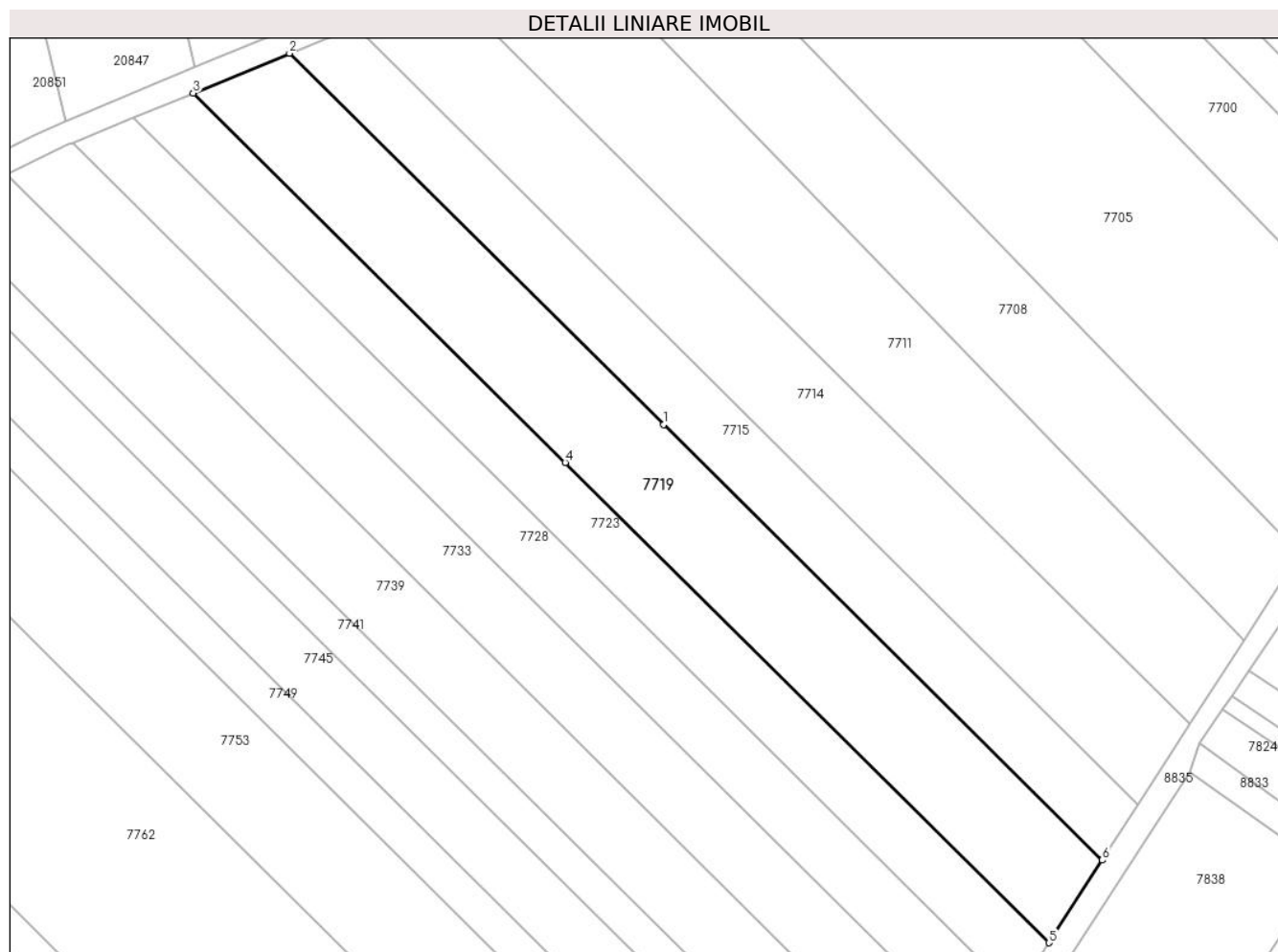
**C. Partea III. SARCINI .**

Inscrieri privind dezmembramintele dreptului de proprietate, drepturi reale de garanție și sarcini	Referințe
NU SUNT	

## Teren

Nr cadastral	Suprafața (mp)*	Observații / Referințe
	3.400	

\* Suprafața este determinată în planul de proiecție Stereo 70.



## Date referitoare la teren

Crt	Categorie folosință	Intravilan	Suprafața (mp)	Tarla	Parcelă	Nr. topo	Observații / Referințe
1	arabil	DA	1.521	44	229/153	-	
2	arabil	NU	1.879	44	229/153	-	

## Lungime Segmente

1) Valorile lungimilor segmentelor sunt obținute din proiecție în plan.

Punct început	X / Y	Punct sfârșit	X / Y	Lungime segment (** (m)
1	573.389,576 375.643,991	2	573.324,666 375.708,383	91.431
2	573.324,666 375.708,383	3	573.307,943 375.701,485	18.09
3	573.307,943 375.701,485	4	573.372,521 375.637,423	90.963
4	573.372,521 375.637,423	5	573.456,452 375.554,163	118.223

Punct început	X / Y	Punct sfârșit	X / Y	Lungime segment (** (m)
5	573.456,452 375.554,163	6	573.465,679 375.568,496	17.046
6	573.465,679 375.568,496	1	573.389,576 375.643,991	107.197

\*\* Lungimile segmentelor sunt determinate în planul de proiecție Stereo 70 și sunt rotunjite la 1 milimetru.

\*\*\* Distanța dintre puncte este formată din segmente cumulate ce sunt mai mici decât valoarea 1 milimetru.



**DATE DESPRE IMOBILUL NR. 7720**

Oficiul de Cadastru și Publicitate Imobiliară PRAHOVA  
Biroul de Cadastru și Publicitate Imobiliară Ploiești

**A. Partea I. Descrierea imobilului**

Nr. CF vechi:595(e:4390)

Nr. cadastral vechi:911

TEREN Intravilan

Adresa: Loc. Zahanaua, Str Morii, Jud. Prahova

Nr. Crt	Nr cadastral Nr. topografic	Suprafața* (mp)	Observații / Referințe
A1	21633	1.709	Sector cadastral:58 Teren neimprejmuit;

**Construcții**

Crt	Nr cadastral Nr. topografic	Adresa	Observații / Referințe
A1.1		Loc. Zahanaua, Str Morii, Jud. Prahova	Nr. niveluri:1; S. construita la sol:112 mp; S. construita desfasurata:112 mp; Cladire de locuit, regim inaltime P
A1.2		Loc. Zahanaua, Str Morii, Jud. Prahova	Nr. niveluri:1; S. construita la sol:42 mp; S. construita desfasurata:42 mp; Cladire anexa, regim inaltime P

**B. Partea II. Proprietari și acte**

Inscrieri privitoare la dreptul de proprietate și alte drepturi reale		Referințe
<b>16319 / 21/09/2004</b>		
Act Notarial nr. 2737, din 14/09/2004 emis de BNP MOANTA G.;		
B2	Intabulare, drept de PROPRIETATE cumparare ca bun comun, dobandit prin Conventie, cota actuala 1/1, cota initiala 1/1 1) OGREZEANU CONSTANTIN 2) OGREZEANU ANGELICA	A1
/		
Act Administrativ nr. 14456, din 13/09/2024 emis de PRIMĂRIA COMUNEI TÂRGȘORU VECHI (în baza art. 12, alin. 16 din Legea 7);		
B3	Intabulare, drept de PROPRIETATE, dobandit prin Lege, cota actuala 1/1, cota initiala 1/1 1) OGREZEANU CONSTANTIN 2) OGREZEANU ANGELICA	A1.1, A1.2

**C. Partea III. SARCINI .**

Inscrieri privind dezmembramintele dreptului de proprietate, drepturi reale de garanție și sarcini	Referințe
NU SUNT	

**Teren**

Nr cadastral	Suprafața (mp)*	Observații / Referințe
21633	1.709	

\* Suprafața este determinată în planul de proiecție Stereo 70.



**Date referitoare la teren**

Crt	Categorie folosință	Intravilan	Suprafața (mp)	Tarla	Parcelă	Nr. topo	Observații / Referințe
1	curți constructii	DA	868	41	214/8	-	
2	arabil	DA	841	41	214/8	-	

**Date referitoare la construcții**

Crt	Număr	Destinație construcție	Supraf. (mp)	Situație juridică	Observații / Referințe
A1.1		construcții de locuințe	112	Cu acte	Nr. niveluri:1; S. construita la sol:112 mp; S. construita desfasurata:112 mp; Cladire de locuit, regim inaltime P
A1.2		construcții anexa	42	Cu acte	Nr. niveluri:1; S. construita la sol:42 mp; S. construita desfasurata:42 mp; Cladire anexa, regim inaltime P

**Lungime Segmente**

1) Valorile lungimilor segmentelor sunt obținute din proiecție în plan.

Punct început	X / Y	Punct sfârșit	X / Y	Lungime segment (** (m)
1	574.210,242 375.624,723	2	574.230,646 375.657,444	38.561



Punct început	X / Y	Punct sfârșit	X / Y	Lungime segment (** (m)
2	574.230,646 375.657,444	3	574.230,71 375.657,546	0.12
3	574.230,71 375.657,546	4	574.212,895 375.669,311	21.349
4	574.212,895 375.669,311	5	574.212,736 375.669,06	0.297
5	574.212,736 375.669,06	6	574.191,699 375.635,928	39.246
6	574.191,699 375.635,928	7	574.170,705 375.602,842	39.185
7	574.170,705 375.602,842	8	574.181,675 375.595,129	13.41
8	574.181,675 375.595,129	9	574.188,731 375.590,706	8.328
9	574.188,731 375.590,706	10	574.207,216 375.619,623	34.32
10	574.207,216 375.619,623	1	574.210,242 375.624,723	5.93

\*\* Lungimile segmentelor sunt determinate în planul de proiecție Stereo 70 și sunt rotunjite la 1 milimetru.

\*\*\* Distanța dintre puncte este formată din segmente cumulate ce sunt mai mici decât valoarea 1 milimetru.



**DATE DESPRE IMOBILUL NR. 7721**

Oficiul de Cadastru și Publicitate Imobiliară PRAHOVA  
Biroul de Cadastru și Publicitate Imobiliară Ploiești

**A. Partea I. Descrierea imobilului**

TEREN Intravilan

Adresa: Loc. Zahanaua, Jud. Prahova

Nr. Crt	Nr cadastral Nr. topografic	Suprafața* (mp)	Observații / Referințe
A1		173	Sector cadastral:58 Teren neimprejmut;

**B. Partea II. Proprietari și acte**

Inscrieri privitoare la dreptul de proprietate și alte drepturi reale		Referințe
/		
Act Normativ nr. 7, din 13/03/1996 emis de PARLAMENTUL ROMANIEI;		
B1	Inscrierea posesiei, drept de PROPRIETATE, dobandit prin Lege, cota actuala 1/1, cota initiala 1/1 1) NEIDENTIFICAT NEIDENTIFICAT	A1
Act Normativ nr. 7, din 13/03/1996 emis de PARLAMENTUL ROMANIEI (Art. 13);		
B2	Se noteaza mentiunea de proprietar neidentificat.	A1

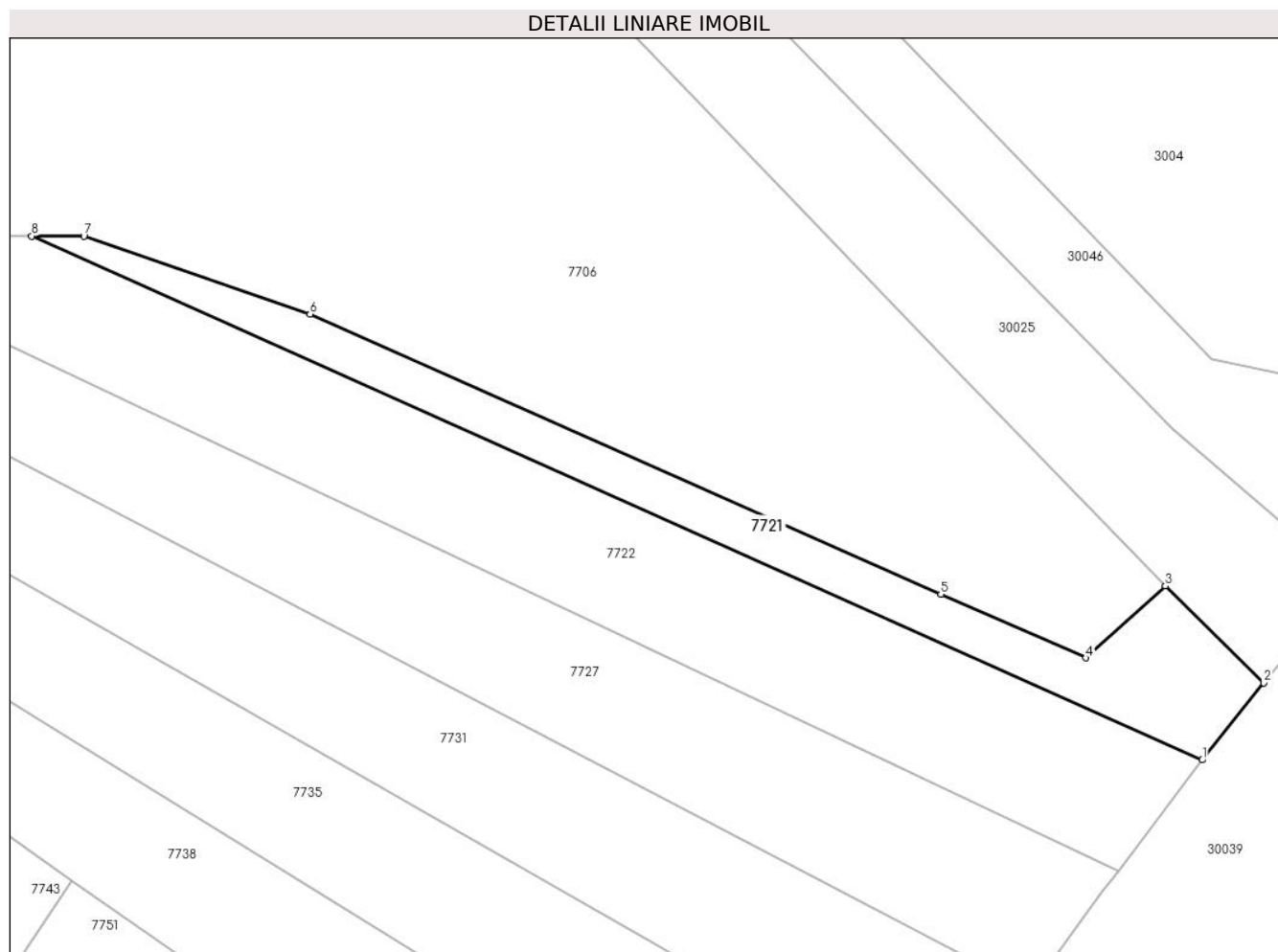
**C. Partea III. SARCINI .**

Inscrieri privind dezmembramintele dreptului de proprietate, drepturi reale de garanție și sarcini	Referințe
NU SUNT	

## Teren

Nr cadastral	Suprafața (mp)*	Observații / Referințe
	173	

\* Suprafața este determinată în planul de proiecție Stereo 70.



## Date referitoare la teren

Crt	Categorie folosință	Intravilan	Suprafața (mp)	Tarla	Parcelă	Nr. topo	Observații / Referințe
1	neproductiv	DA	173	68	-	-	

## Lungime Segmente

1) Valorile lungimilor segmentelor sunt obținute din proiecție în plan.

Punct început	X / Y	Punct sfârșit	X / Y	Lungime segment (** (m)
1	574.488,43 375.614,014	2	574.491,633 375.618,031	5.138
2	574.491,633 375.618,031	3	574.486,51 375.623,064	7.182
3	574.486,51 375.623,064	4	574.482,382 375.619,323	5.571
4	574.482,382 375.619,323	5	574.474,82 375.622,632	8.254
5	574.474,82 375.622,632	6	574.441,989 375.637,22	35.926

Punct început	X / Y	Punct sfârșit	X / Y	Lungime segment (** (m)
6	574.441,989 375.637,22	7	574.430,205 375.641,274	12.462
7	574.430,205 375.641,274	8	574.427,487 375.641,274	2.718
8	574.427,487 375.641,274	1	574.488,43 375.614,014	66.762

\*\* Lungimile segmentelor sunt determinate în planul de proiecție Stereo 70 și sunt rotunjite la 1 milimetru.

\*\*\* Distanța dintre puncte este formată din segmente cumulate ce sunt mai mici decât valoarea 1 milimetru.



**DATE DESPRE IMOBILUL NR. 7722**

Oficiul de Cadastru și Publicitate Imobiliară PRAHOVA  
Biroul de Cadastru și Publicitate Imobiliară Ploiești

**A. Partea I. Descrierea imobilului**

TEREN Intravilan

Nr. CF vechi:2725

Nr. cadastral vechi:10141

Adresa: Loc. Zahanaua, Str Principala, Jud. Prahova

Nr. Crt	Nr cadastral Nr. topografic	Suprafața* (mp)	Observații / Referințe
A1	20305	Din acte: 438 Masurata: 439	Sector cadastral:58 Teren neimprejmuț;

**B. Partea II. Proprietari și acte**

Inscrieri privitoare la dreptul de proprietate și alte drepturi reale	Referințe
<b>16492 / 18/04/2007</b>	
Act Notarial nr. 1103, din 17/04/2007 emis de NP MOANTA G.;	
B2	Intabulare, drept de PROPRIETATE cumparare ca bun comun, dobandit prin Conventie, cota actuala 1/2, cota initiala 1/1 1) BOBARU VALENTINA
	A1
<b>116031 / 09/09/2022</b>	
Act Notarial nr. 81, din 08/09/2022 emis de NP Dan Oliviu Vasilica;	
B5	Intabulare, drept de PROPRIETATE, dobandit prin Succesiune, cota actuala 1/8, cota initiala 1/8 1) BOBARU VALENTINA
	A1
B6	Intabulare, drept de PROPRIETATE, dobandit prin Succesiune, cota actuala 3/8, cota initiala 3/8 1) BOBARU DRAGOȘ
	A1

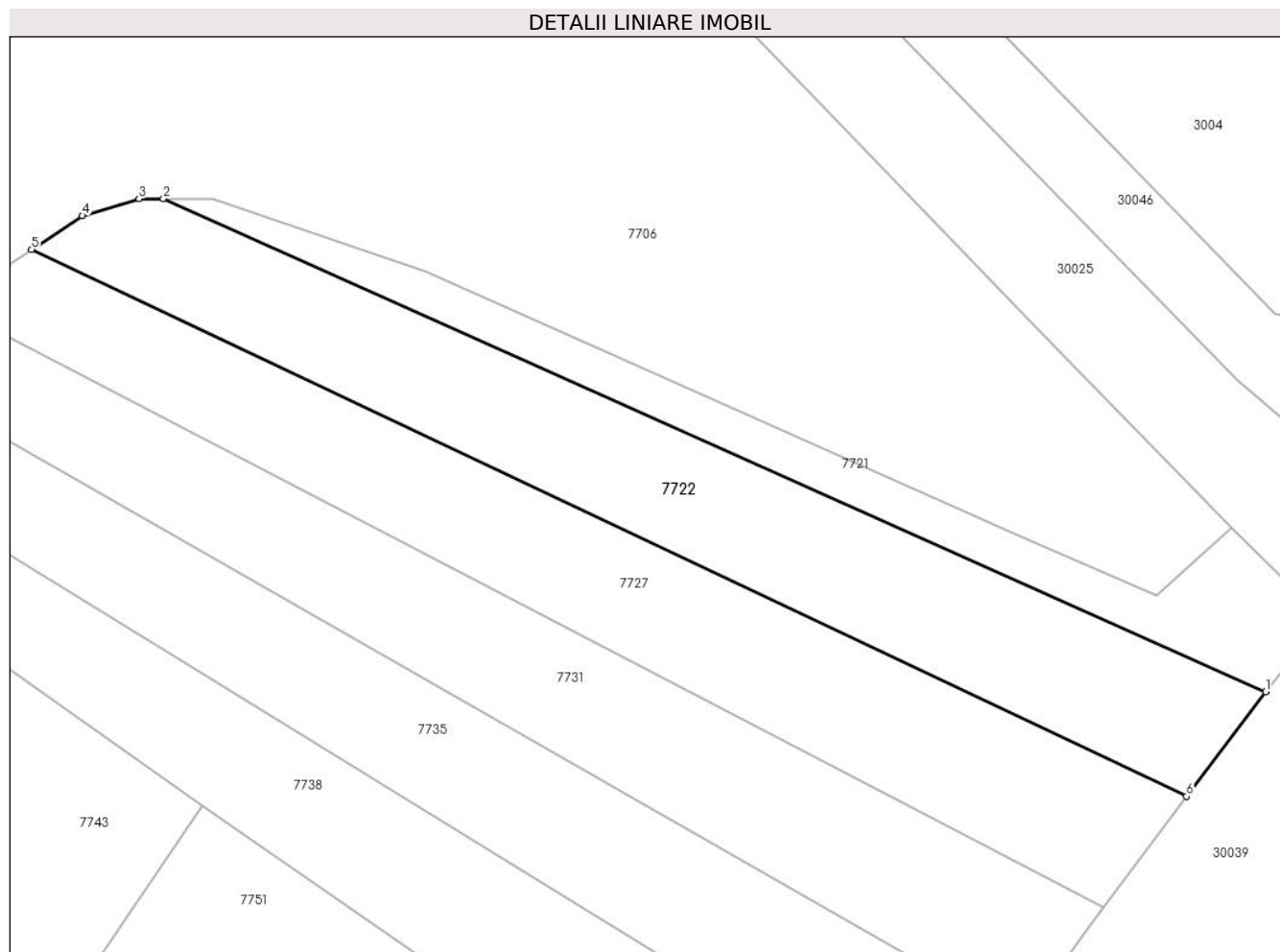
**C. Partea III. SARCINI .**

Inscrieri privind dezmembramintele dreptului de proprietate, drepturi reale de garanție și sarcini	Referințe
NU SUNT	

## Teren

Nr cadastral	Suprafața (mp)*	Observații / Referințe
20305	Din acte: 438 Masurata: 439	

\* Suprafața este determinată în planul de proiecție Stereo 70.



## Date referitoare la teren

Crt	Categorie folosință	Intra vilan	Suprafața (mp)	Tarla	Parcelă	Nr. topo	Observații / Referințe
1	arabil	DA	439	68	66	-	

## Lungime Segmente

1) Valorile lungimilor segmentelor sunt obținute din proiecție în plan.

Punct început	X / Y	Punct sfârșit	X / Y	Lungime segment (** (m)
1	574.488,43 375.614,014	2	574.427,487 375.641,274	66.762
2	574.427,487 375.641,274	3	574.426,132 375.641,273	1.355
3	574.426,132 375.641,273	4	574.422,995 375.640,341	3.273
4	574.422,995 375.640,341	5	574.420,195 375.638,473	3.366
5	574.420,195 375.638,473	6	574.484,052 375.608,233	70.655



Punct început	X / Y	Punct sfârșit	X / Y	Lungime segment (** (m)
6	574.484,052 375.608,233	1	574.488,43 375.614,014	7.252

\*\* Lungimile segmentelor sunt determinate în planul de proiecție Stereo 70 și sunt rotunjite la 1 milimetru.

\*\*\* Distanța dintre puncte este formată din segmente cumulate ce sunt mai mici decât valoarea 1 milimetru.



**DATE DESPRE IMOBILUL NR. 7723**

Oficiul de Cadastru și Publicitate Imobiliară PRAHOVA  
Biroul de Cadastru și Publicitate Imobiliară Ploiești

**A. Partea I. Descrierea imobilului**

TEREN Necunoscut

Adresa: Loc. Târgsoru Vechi, Jud. Prahova

Nr. Crt	Nr cadastral Nr. topografic	Suprafața* (mp)	Observații / Referințe
A1		2.200	Sector cadastral:57 Teren neimprejmit;

**B. Partea II. Proprietari și acte**

Inscrieri privitoare la dreptul de proprietate și alte drepturi reale	Referințe
/	
Act Administrativ nr. 76578, din 25/06/2002 emis de CJSDPAT PRAHOVA;	
B1	A1
Intabulare, drept de PROPRIETATE, dobandit prin Reconstituire, cota actuala 1/1, cota initiala 1/1	
1) TUDOR DUMITRU	
2) TUDOR CONSTANTIN	
3) TUDOR ION	

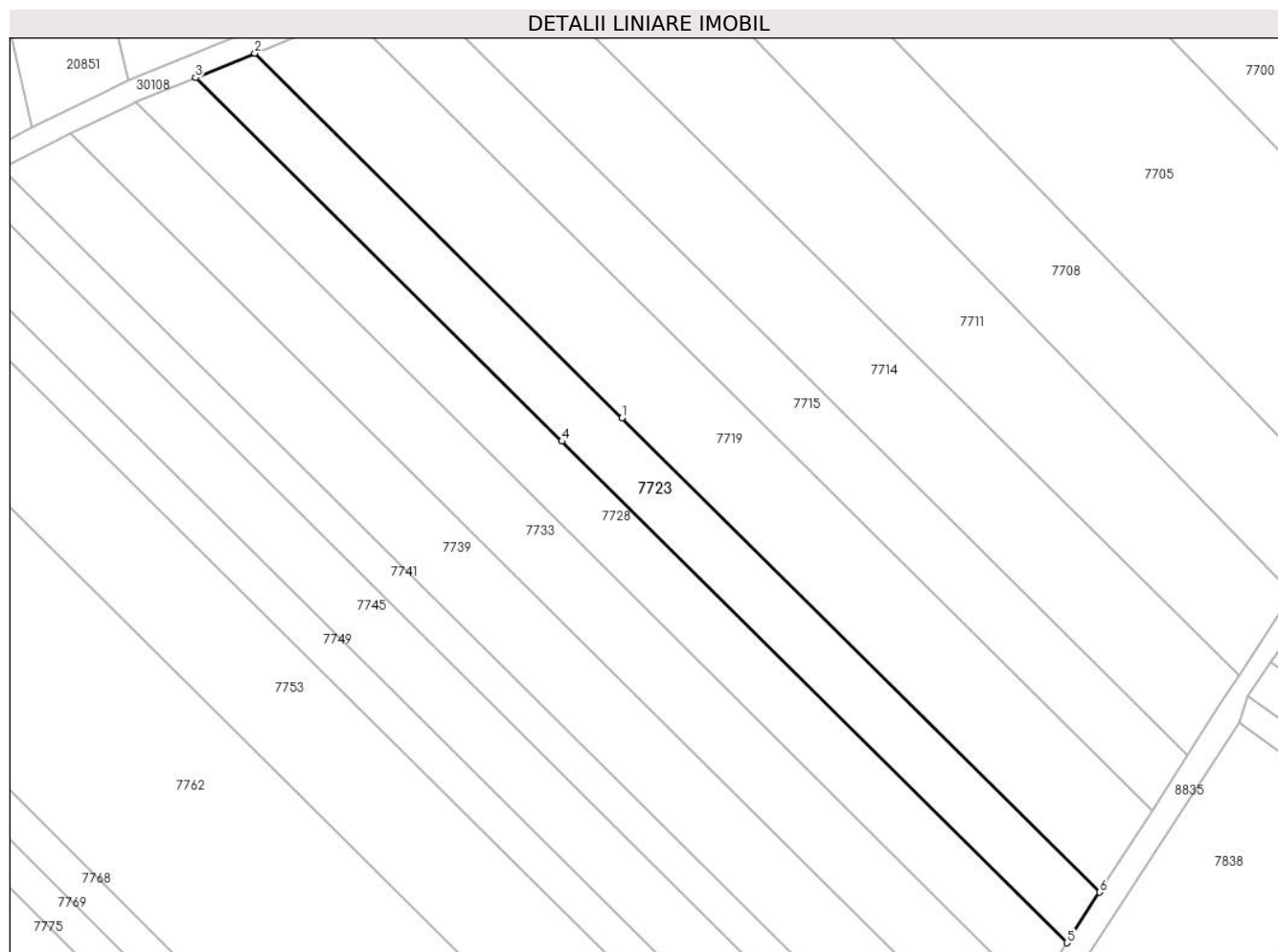
**C. Partea III. SARCINI .**

Inscrieri privind dezmembramintele dreptului de proprietate, drepturi reale de garanție și sarcini	Referințe
NU SUNT	

## Teren

Nr cadastral	Suprafața (mp)*	Observații / Referințe
	2.200	

\* Suprafața este determinată în planul de proiecție Stereo 70.



## Date referitoare la teren

Crt	Categorie folosință	Intravilan	Suprafața (mp)	Tarla	Parcelă	Nr. topo	Observații / Referințe
1	arabil	DA	940	44	229/152	-	
2	arabil	NU	1.260	44	229/152	-	

## Lungime Segmente

1) Valorile lungimilor segmentelor sunt obținute din proiecție în plan.

Punct început	X / Y	Punct sfârșit	X / Y	Lungime segment (** (m))
1	573.372,521 375.637,423	2	573.307,943 375.701,485	90.963
2	573.307,943 375.701,485	3	573.297,559 375.697,202	11.233
3	573.297,559 375.697,202	4	573.361,93 375.633,344	90.672
4	573.361,93 375.633,344	5	573.450,721 375.545,262	125.069

Punct început	X / Y	Punct sfârșit	X / Y	Lungime segment (** (m)
5	573.450,721 375.545,262	6	573.456,452 375.554,163	10.586
6	573.456,452 375.554,163	1	573.372,521 375.637,423	118.223

\*\* Lungimile segmentelor sunt determinate în planul de proiecție Stereo 70 și sunt rotunjite la 1 milimetru.

\*\*\* Distanța dintre puncte este formată din segmente cumulate ce sunt mai mici decât valoarea 1 milimetru.



**DATE DESPRE IMOBILUL NR. 7724**

Oficiul de Cadastru și Publicitate Imobiliară PRAHOVA  
Biroul de Cadastru și Publicitate Imobiliară Ploiești

**A. Partea I. Descrierea imobilului**

TEREN Necunoscut

Adresa: Loc. Zahanaua, Jud. Prahova, T41\_A214/4

Nr. Crt	Nr cadastral Nr. topografic	Suprafața* (mp)	Observații / Referințe
A1	29027	Din acte: 3.262 Masurata: 3.200	Sector cadastral:58 Teren imprejmuit;

**B. Partea II. Proprietari și acte**

Inscrieri privitoare la dreptul de proprietate și alte drepturi reale	Referințe	
<b>32493 / 13/04/2020</b>		
Act Administrativ nr. 116174, din 01/06/2005 emis de COMISIA JUDETEANA PRAHOVA (act notarial nr 48 din 12.05.2003, emis de NP NECULAE AURELIAN;act administrativ nr 11123 din 24.02.2020, emis de OCPI PRAHOVA;act administrativ nr 951 din 21.01.2020, emis de PRIMARIA TIRGSORU VECHI;act notarial nr 1516 din 23.04.2003, emis de NP NECULAE AURELIAN);		
B2	Imobil aflat sub incidenta art 3 (alin. 1) din Legea nr. 17/2014	A1
<b>41387 / 21/05/2020</b>		
Act Notarial nr. 613, din 20/05/2020 emis de NP Preda Popescu Florentina;		
B3	Intabulare, drept de PROPRIETATEcumparare ca bun comun, dobandit prin Conventie, cota actuala 1/1, cota initiala 1/1	A1
1) APOSTOL GEORGE 2) APOSTOL ADRIANA		

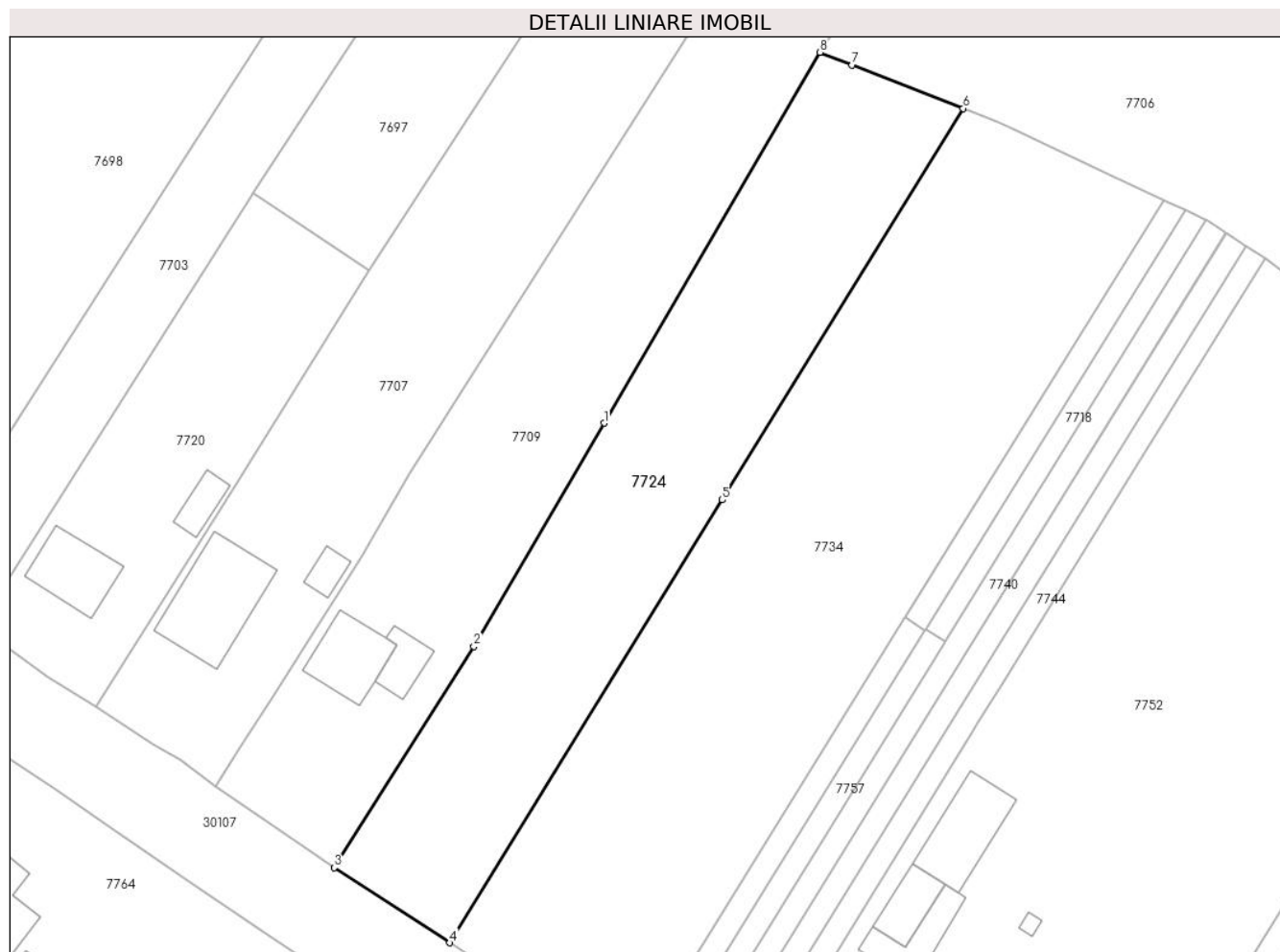
**C. Partea III. SARCINI .**

Inscrieri privind dezmembramintele dreptului de proprietate, drepturi reale de garanție și sarcini	Referințe
NU SUNT	

### Teren

Nr cadastral	Suprafața (mp)*	Observații / Referințe
29027	Din acte: 3.262 Masurata: 3.200	

\* Suprafața este determinată în planul de proiecție Stereo 70.



### Date referitoare la teren

Crt	Categorie folosință	Intra vilan	Suprafața (mp)	Tarla	Parcelă	Nr. topo	Observații / Referințe
1	arabil	DA	1.673	41	A214/4	-	
2	arabil	NU	1.527	41	A214/4	-	

### Lungime Segmente

1) Valorile lungimilor segmentelor sunt obținute din proiecție în plan.

Punct început	X / Y	Punct sfârșit	X / Y	Lungime segment (** (m)
1	574.266,697 375.634,063	2	574.246,768 375.599,844	39.599
2	574.246,768 375.599,844	3	574.225,332 375.565,953	40.101
3	574.225,332 375.565,953	4	574.243,046 375.554,435	21.129
4	574.243,046 375.554,435	5	574.284,821 375.622,31	79.7



Punct început	X / Y	Punct sfârșit	X / Y	Lungime segment (** (m)
5	574.284,821 375.622,31	6	574.321,748 375.682,306	70.449
6	574.321,748 375.682,306	7	574.304,735 375.688,967	18.27
7	574.304,735 375.688,967	8	574.299,798 375.690,9	5.302
8	574.299,798 375.690,9	1	574.266,697 375.634,063	65.773

\*\* Lungimile segmentelor sunt determinate în planul de proiecție Stereo 70 și sunt rotunjite la 1 milimetru.

\*\*\* Distanța dintre puncte este formată din segmente cumulate ce sunt mai mici decât valoarea 1 milimetru.



**DATE DESPRE IMOBILUL NR. 7725**

Oficiul de Cadastru și Publicitate Imobiliară PRAHOVA  
Biroul de Cadastru și Publicitate Imobiliară Ploiești

**A. Partea I. Descrierea imobilului**

TEREN Extravilan

Adresa: Jud. Prahova

Nr. Crt	Nr cadastral Nr. topografic	Suprafața* (mp)	Observații / Referințe
A1	25103	1.900	Sector cadastral:57 Teren neimprejmuț;

**B. Partea II. Proprietari și acte**

Inscrieri privitoare la dreptul de proprietate și alte drepturi reale		Referințe
<b>39558 / 10/06/2013</b>		
Act Notarial nr. 1477, din 07/06/2013 emis de NP MEIROSU MIHAI GABRIEL;		
B3	Intabulare, drept de PROPRIETATEpartaj, dobandit prin Conventie, cota actuala 1/1, cota initiala 1/1 1) NICULAE VICTORIA	A1
<b>18417 / 24/02/2016</b>		
Act Normativ nr. 17, din 07/03/2014 emis de Parlamentul Romaniei;		
B4	Imobil aflat sub incidenta art.3 alin.(1) din Legea 17/2014, dobandit prin Lege	A1

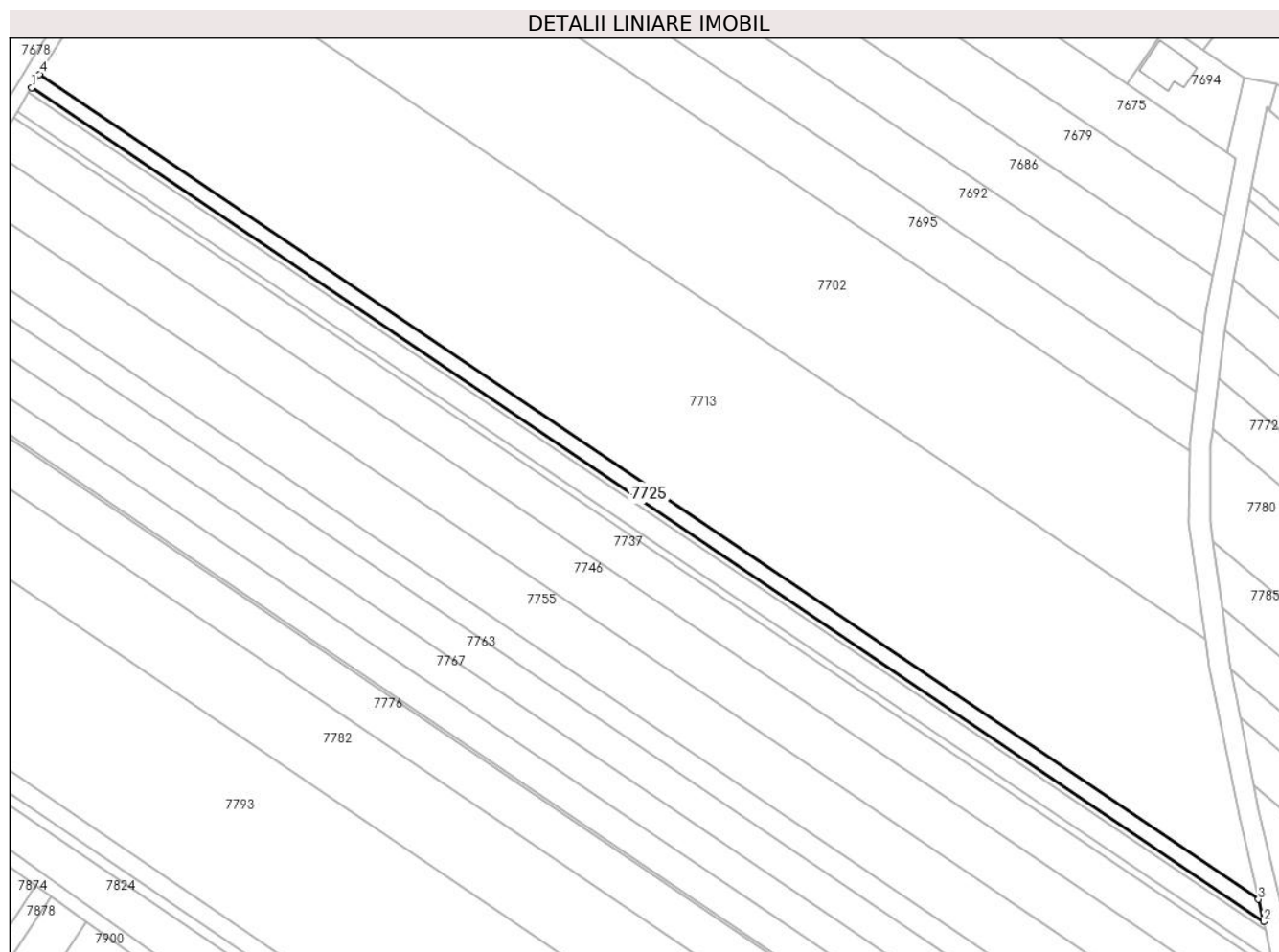
**C. Partea III. SARCINI .**

Inscrieri privind dezmembramintele dreptului de proprietate, drepturi reale de garanție și sarcini	Referințe
NU SUNT	

## Teren

Nr cadastral	Suprafața (mp)*	Observații / Referințe
25103	1.900	

\* Suprafața este determinată în planul de proiecție Stereo 70.



## Date referitoare la teren

Crt	Categorie folosință	Intra vilan	Suprafața (mp)	Tarla	Parcelă	Nr. topo	Observații / Referințe
1	arabil	NU	1.900	44	229/204/1	-	

## Lungime Segmente

1) Valorile lungimilor segmentelor sunt obținute din proiecție în plan.

Punct început	X / Y	Punct sfârșit	X / Y	Lungime segment (** (m)
1	573.580,278 375.741,858	2	573.934,769 375.502,027	427.999
2	573.934,769 375.502,027	3	573.933,265 375.508,433	6.58
3	573.933,265 375.508,433	4	573.582,586 375.745,685	423.396
4	573.582,586 375.745,685	1	573.580,278 375.741,858	4.469

\*\* Lungimile segmentelor sunt determinate în planul de proiecție Stereo 70 și sunt rotunjite la 1 milimetru.

**\*\*\* Distanţa dintre puncte este formată din segmente cumulate ce sunt mai mici decât valoarea 1 milimetru.**



**DATE DESPRE IMOBILUL NR. 7726**

Oficiul de Cadastru și Publicitate Imobiliară PRAHOVA  
Biroul de Cadastru și Publicitate Imobiliară Ploiești

**A. Partea I. Descrierea imobilului**

TEREN Intravilan

Nr. CF vechi:1263(e:1263)

Nr. cadastral vechi:1243/4/1

Adresa: Loc. Zahanaua, Str Morii, Nr. 21, Jud. Prahova

Nr. Crt	Nr cadastral Nr. topografic	Suprafața* (mp)	Observații / Referințe
A1	20076	1.011	Sector cadastral:57 Teren imprejmuit;

**Construcții**

Crt	Nr cadastral Nr. topografic	Adresa	Observații / Referințe
A1.1		Loc. Zahanaua, Str Morii, Nr. 21, Jud. Prahova	Nr. niveluri:2; S. construita la sol:151 mp; S. construita desfasurata:302 mp; Cladire de locuit, regim inaltime P+1
A1.2		Loc. Zahanaua, Str Morii, Nr. 21, Jud. Prahova	Nr. niveluri:1; S. construita la sol:49 mp; S. construita desfasurata:49 mp; Cladire anexa, regim inaltime P

**B. Partea II. Proprietari și acte**

Inscrieri privitoare la dreptul de proprietate și alte drepturi reale		Referințe
<b>37394 / 15/11/2006</b>		
Act Notarial nr. 2624, din 14/11/2006 emis de NP FRANCU MATEI;		
B5	Intabulare, drept de PROPRIETATEcumparare ca bun comun, dobandit prin Conventie, cota actuala 1/1, cota initiala 1/1 1) COSMA PETRE 2) COSMA DORINA	A1
/		
Act Administrativ nr. 14456, din 13/09/2024 emis de PRIMĂRIA COMUNEI TÂRGȘORU VECHI (în baza art. 12, alin. 16 din Legea 7);		
B6	Intabulare, drept de PROPRIETATE, dobandit prin Lege, cota actuala 1/1, cota initiala 1/1 1) COSMA PETRE 2) COSMA DORINA	A1.1, A1.2

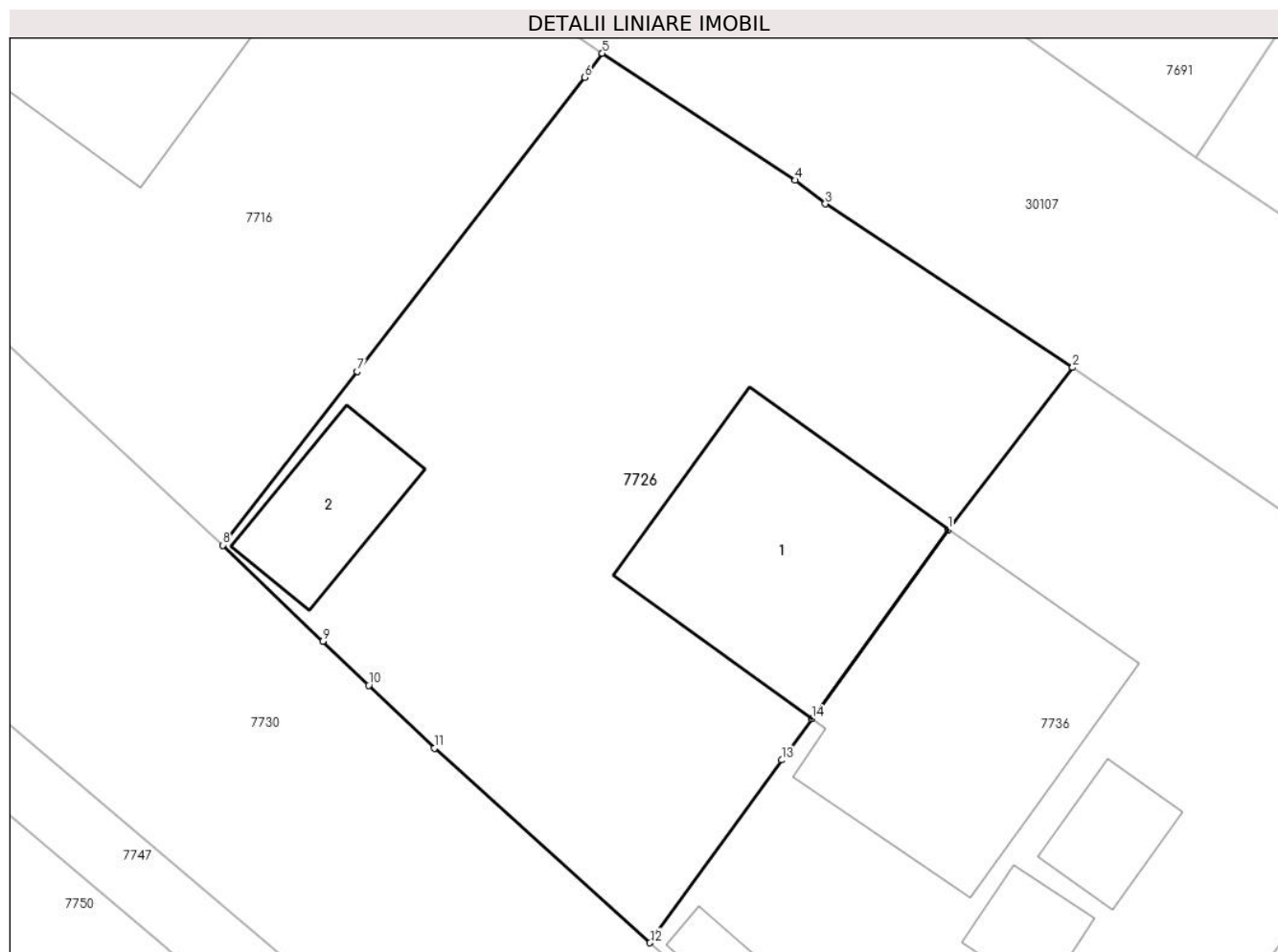
**C. Partea III. SARCINI .**

Inscrieri privind dezmembramintele dreptului de proprietate, drepturi reale de garanție și sarcini	Referințe
NU SUNT	

### Teren

Nr cadastral	Suprafața (mp)*	Observații / Referințe
20076	1.011	

\* Suprafața este determinată în planul de proiecție Stereo 70.



### Date referitoare la teren

Crt	Categorie folosință	Intra vilan	Suprafața (mp)	Tarla	Parcelă	Nr. topo	Observații / Referințe
1	curți constructii	DA	361	44	230/16	-	
2	arabil	DA	570	44	230/16	-	
3	curți constructii	DA	81	44	230/16	-	

### Date referitoare la construcții

Crt	Număr	Destinație construcție	Supraf. (mp)	Situație juridică	Observații / Referințe
A1.1		construcții de locuințe	151	Cu acte	Nr. niveluri:2; S. construita la sol:151 mp; S. construita desfasurata:302 mp; Cladire de locuit, regim inaltime P+1
A1.2		construcții anexa	49	Cu acte	Nr. niveluri:1; S. construita la sol:49 mp; S. construita desfasurata:49 mp; Cladire anexa, regim inaltime P

### Lungime Segmente

1) Valorile lungimilor segmentelor sunt obținute din proiecție în plan.

Punct început	X / Y	Punct sfârșit	X / Y	Lungime segment (** (m)
---------------	-------	---------------	-------	-------------------------



Punct început	X / Y	Punct sfârșit	X / Y	Lungime segment (** (m)
1	574.102,226 375.620,076	2	574.108,643 375.628,419	10.525
2	574.108,643 375.628,419	3	574.095,915 375.636,834	15.258
3	574.095,915 375.636,834	4	574.094,365 375.638,052	1.971
4	574.094,365 375.638,052	5	574.084,428 375.644,582	11.891
5	574.084,428 375.644,582	6	574.083,519 375.643,346	1.534
6	574.083,519 375.643,346	7	574.071,801 375.628,213	19.139
7	574.071,801 375.628,213	8	574.064,88 375.619,275	11.304
8	574.064,88 375.619,275	9	574.070,044 375.614,324	7.154
9	574.070,044 375.614,324	10	574.072,401 375.612,064	3.265
10	574.072,401 375.612,064	11	574.075,776 375.608,828	4.676
11	574.075,776 375.608,828	12	574.086,881 375.598,821	14.949
12	574.086,881 375.598,821	13	574.093,663 375.608,224	11.594
13	574.093,663 375.608,224	14	574.095,213 375.610,338	2.621
14	574.095,213 375.610,338	1	574.102,226 375.620,076	12.0

\*\* Lungimile segmentelor sunt determinate în planul de proiecție Stereo 70 și sunt rotunjite la 1 milimetru.

\*\*\* Distanța dintre puncte este formată din segmente cumulate ce sunt mai mici decât valoarea 1 milimetru.



**DATE DESPRE IMOBILUL NR. 7727**

Oficiul de Cadastru și Publicitate Imobiliară PRAHOVA  
 Biroul de Cadastru și Publicitate Imobiliară Ploiești

**A. Partea I. Descrierea imobilului**

TEREN Intravilan

Nr. CF vechi:2727

Nr. cadastral vechi:10147

Adresa: Loc. Zahanaua, Str Principala, Jud. Prahova

Nr. Crt	Nr cadastral Nr. topografic	Suprafața* (mp)	Observații / Referințe
A1	20310	Din acte: 438 Masurata: 439	Sector cadastral:58 Teren neimprejmuț;

**B. Partea II. Proprietari și acte**

Inscrieri privitoare la dreptul de proprietate și alte drepturi reale	Referințe	
<b>16586 / 18/04/2007</b>		
Act Notarial nr. 554, din 17/04/2007 emis de NP BARBU FLOAREA;		
B2	Intabulare, drept de PROPRIETATE cumparare ca bun comun, dobandit prin Conventie, cota actuala 1/2, cota initiala 1/1 1) <b>BOBARU VALENTINA</b>	A1
<b>116026 / 09/09/2022</b>		
Act Notarial nr. 81, din 08/09/2022 emis de NP Dan Oliviu Vasilica;		
B5	Intabulare, drept de PROPRIETATE, dobandit prin Succesiune, cota actuala 1/8, cota initiala 1/8 1) <b>BOBARU VALENTINA</b>	A1
B6	Intabulare, drept de PROPRIETATE, dobandit prin Succesiune, cota actuala 3/8, cota initiala 3/8 1) <b>BOBARU DRAGOȘ</b>	A1

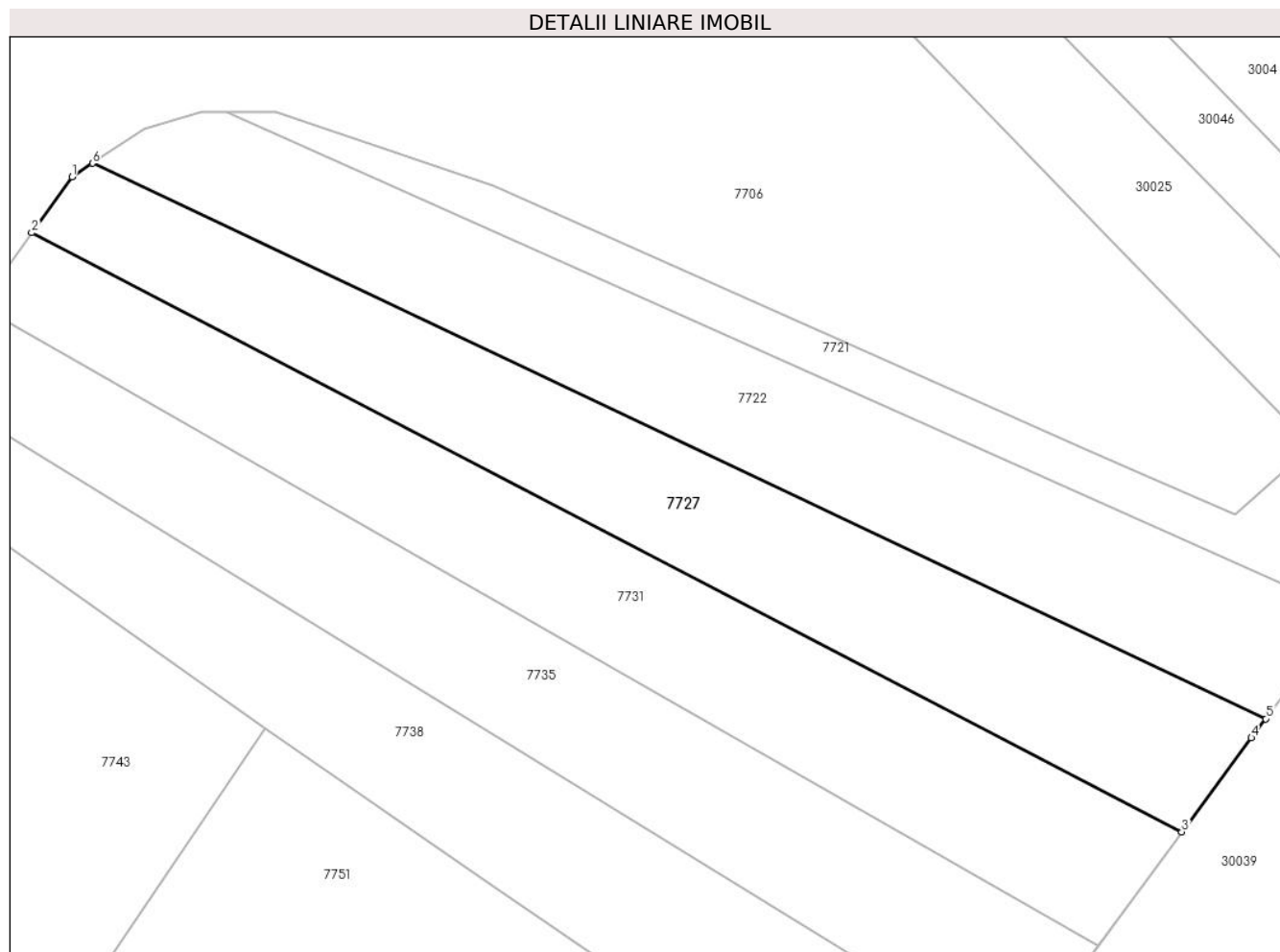
**C. Partea III. SARCINI .**

Inscrieri privind dezmembramintele dreptului de proprietate, drepturi reale de garanție și sarcini	Referințe
NU SUNT	

**Teren**

Nr cadastral	Suprafața (mp)*	Observații / Referințe
20310	Din acte: 438 Masurata: 439	

\* Suprafața este determinată în planul de proiecție Stereo 70.



**Date referitoare la teren**

Crt	Categorie folosință	Intra vilan	Suprafața (mp)	Tarla	Parcelă	Nr. topo	Observații / Referințe
1	arabil	DA	439	68	66	-	

**Lungime Segmente**

1) Valorile lungimilor segmentelor sunt obținute din proiecție în plan.

Punct început	X / Y	Punct sfârșit	X / Y	Lungime segment (** (m)
1	574.419,072 375.637,724	2	574.416,883 375.634,686	3.744
2	574.416,883 375.634,686	3	574.479,486 375.602,077	70.587
3	574.479,486 375.602,077	4	574.483,27 375.607,2	6.369
4	574.483,27 375.607,2	5	574.484,052 375.608,233	1.296
5	574.484,052 375.608,233	6	574.420,195 375.638,473	70.655

Punct început	X / Y	Punct sfârșit	X / Y	Lungime segment (** (m)
6	574.420,195 375.638,473	1	574.419,072 375.637,724	1.35

\*\* Lungimile segmentelor sunt determinate în planul de proiecție Stereo 70 și sunt rotunjite la 1 milimetru.

\*\*\* Distanța dintre puncte este formată din segmente cumulate ce sunt mai mici decât valoarea 1 milimetru.



**DATE DESPRE IMOBILUL NR. 7728**

Oficiul de Cadastru și Publicitate Imobiliară PRAHOVA  
Biroul de Cadastru și Publicitate Imobiliară Ploiești

**A. Partea I. Descrierea imobilului**

TEREN Necunoscut

Adresa: Loc. Târgsoru Vechi, Jud. Prahova

Nr. Crt	Nr cadastral Nr. topografic	Suprafața* (mp)	Observații / Referințe
A1		2.300	Sector cadastral:57 Teren neimprejmuit;

**B. Partea II. Proprietari și acte**

Inscrieri privitoare la dreptul de proprietate și alte drepturi reale		Referințe
/		
Act Notarial nr. 217, din 16/07/2021 emis de NP SANDU AURELIAN VIOREL;		
B1	Intabulare, drept de PROPRIETATE, cu titlu de moștenire, dobandit prin Succesiune, cota actuala 1/2, cota initiala 1/2 1) MIHALACHE GHEORGHE	A1
B2	Intabulare, drept de PROPRIETATE, cu titlu de moștenire, dobandit prin Succesiune, cota actuala 1/2, cota initiala 1/2 1) BORCAN MONICA GEORGIANA	A1

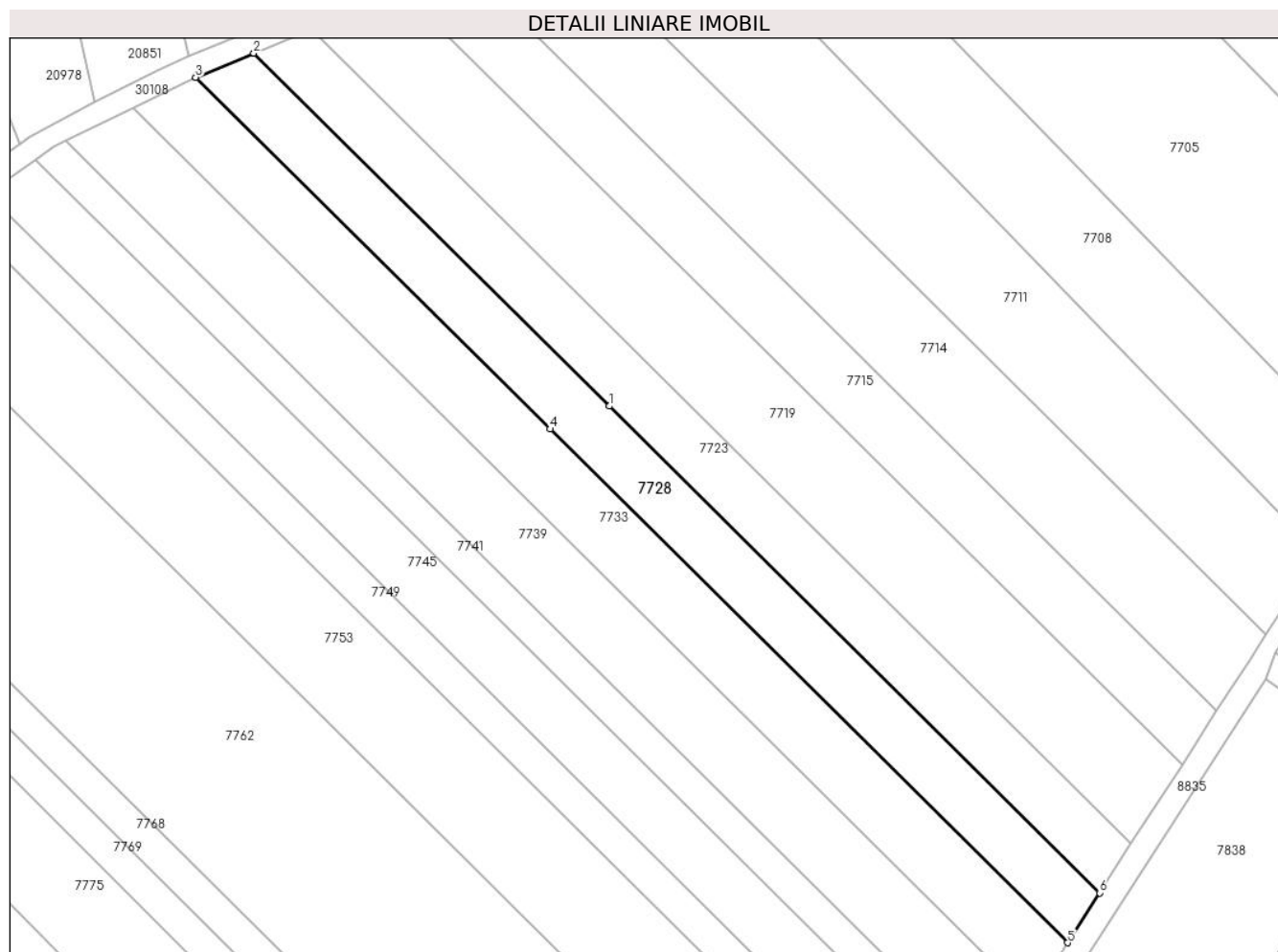
**C. Partea III. SARCINI .**

Inscrieri privind dezmembramintele dreptului de proprietate, drepturi reale de garanție și sarcini	Referințe
NU SUNT	

## Teren

Nr cadastral	Suprafața (mp)*	Observații / Referințe
	2.300	

\* Suprafața este determinată în planul de proiecție Stereo 70.



## Date referitoare la teren

Crt	Categorie folosință	Intravilan	Suprafața (mp)	Tarla	Parcelă	Nr. topo	Observații / Referințe
1	arabil	DA	950	44	229/151	-	
2	arabil	NU	1.350	44	229/151	-	

## Lungime Segmente

1) Valorile lungimilor segmentelor sunt obținute din proiecție în plan.

Punct început	X / Y	Punct sfârșit	X / Y	Lungime segment (** (m)
1	573.361,93 375.633,344	2	573.297,559 375.697,202	90.672
2	573.297,559 375.697,202	3	573.287,029 375.692,858	11.391
3	573.287,029 375.692,858	4	573.351,191 375.629,208	90.377
4	573.351,191 375.629,208	5	573.444,911 375.536,237	132.012



Punct început	X / Y	Punct sfârșit	X / Y	Lungime segment (** (m)
5	573.444,911 375.536,237	6	573.450,721 375.545,262	10.733
6	573.450,721 375.545,262	1	573.361,93 375.633,344	125.069

\*\* Lungimile segmentelor sunt determinate în planul de proiecție Stereo 70 și sunt rotunjite la 1 milimetru.

\*\*\* Distanța dintre puncte este formată din segmente cumulate ce sunt mai mici decât valoarea 1 milimetru.



**DATE DESPRE IMOBILUL NR. 7729**

Oficiul de Cadastru și Publicitate Imobiliară PRAHOVA  
Biroul de Cadastru și Publicitate Imobiliară Ploiești

**A. Partea I. Descrierea imobilului**

TEREN Extravilan

Adresa: Jud. Prahova

Nr. Crt	Nr cadastral Nr. topografic	Suprafața* (mp)	Observații / Referințe
A1		2.650	Sector cadastral:57 Teren neimprejmuit;

**B. Partea II. Proprietari și acte**

Inscrieri privitoare la dreptul de proprietate și alte drepturi reale		Referințe
/		
Hotarare Judecatoreasca nr. 4276, din 19/04/2011 emis de JUDECĂTORIA PLOIEȘTI;		
B1	Intabulare, drept de PROPRIETATE, cu titlu de ieșire din indiviziune, dobandit prin Hotarare Judecatoreasca, cota actuala 1/1, cota initiala 1/1 1) NICULAE VICTORIA	A1

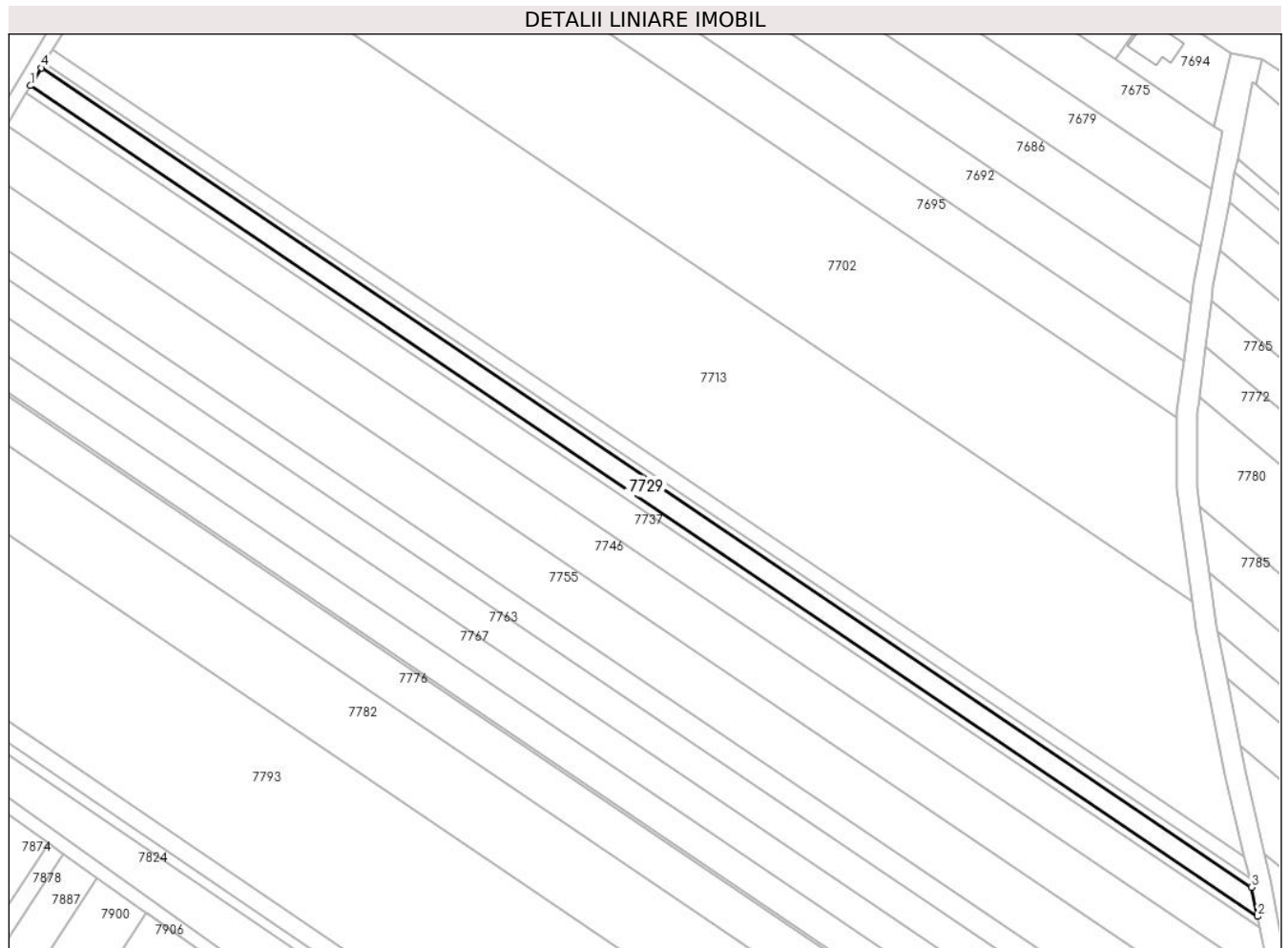
**C. Partea III. SARCINI .**

Inscrieri privind dezmembramintele dreptului de proprietate, drepturi reale de garanție și sarcini	Referințe
NU SUNT	

**Teren**

Nr cadastral	Suprafața (mp)*	Observații / Referințe
	2.650	

\* Suprafața este determinată în planul de proiecție Stereo 70.



**Date referitoare la teren**

Crt	Categorie folosință	Intra vilan	Suprafața (mp)	Tarla	Parcelă	Nr. topo	Observații / Referințe
1	arabil	NU	2.650	44	229/204	-	

**Lungime Segmente**

1) Valorile lungimilor segmentelor sunt obținute din proiecție în plan.

Punct început	X / Y	Punct sfârșit	X / Y	Lungime segment (** (m)
1	573.576,207 375.735,108	2	573.937,119 375.490,933	435.751
2	573.937,119 375.490,933	3	573.935,327 375.499,538	8.79
3	573.935,327 375.499,538	4	573.579,374 375.740,359	429.764
4	573.579,374 375.740,359	1	573.576,207 375.735,108	6.132

\*\* Lungimile segmentelor sunt determinate în planul de proiecție Stereo 70 și sunt rotunjite la 1 milimetru.

**\*\*\* Distanţa dintre puncte este formată din segmente cumulate ce sunt mai mici decât valoarea 1 milimetru.**



**DATE DESPRE IMOBILUL NR. 7730**

Oficiul de Cadastru și Publicitate Imobiliară PRAHOVA  
Biroul de Cadastru și Publicitate Imobiliară Ploiești

**A. Partea I. Descrierea imobilului**

TEREN Necunoscut

Adresa: Loc. Zahanaua, Jud. Prahova

Nr. Crt	Nr cadastral Nr. topografic	Suprafața* (mp)	Observații / Referințe
A1		5.369	Sector cadastral:57 Teren neimprejmit;

**B. Partea II. Proprietari și acte**

Inscrieri privitoare la dreptul de proprietate și alte drepturi reale		Referințe
/		
Act Administrativ nr. 21233, din 20/07/1994 emis de CJSDPAT PRAHOVA;		
B1	Intabulare, drept de PROPRIETATE, dobandit prin Reconstituire, cota actuala 1/1, cota initiala 1/1	A1
	1) DUMITRU FILOFTEIA 2) MARIN GH ION 3) MARIN GH VICTOR 4) MARIN GH CONSTANTIN	

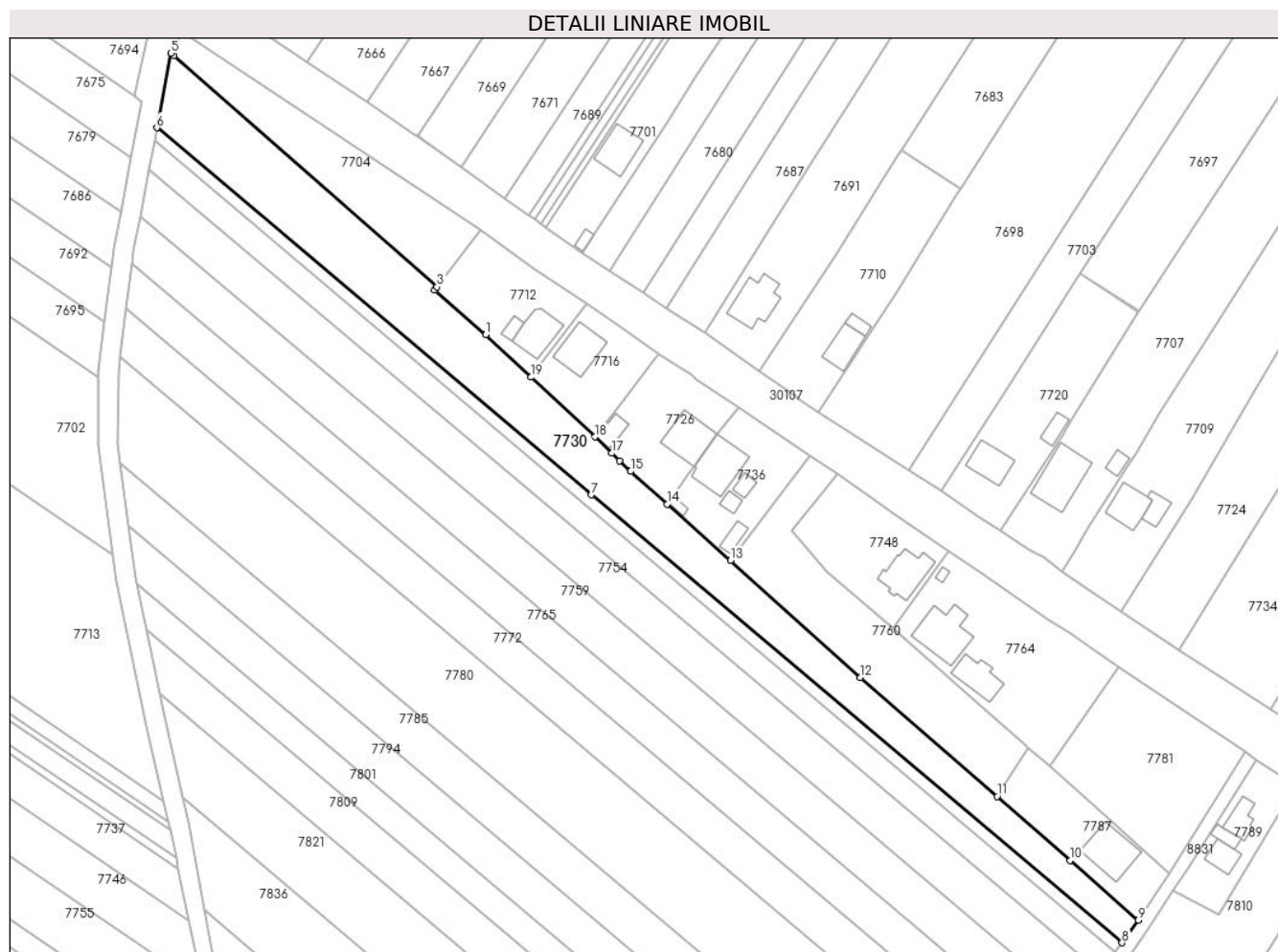
**C. Partea III. SARCINI .**

Inscrieri privind dezmembramintele dreptului de proprietate, drepturi reale de garanție și sarcini	Referințe
NU SUNT	

### Teren

Nr cadastral	Suprafața (mp)*	Observații / Referințe
	5.369	

\* Suprafața este determinată în planul de proiecție Stereo 70.



### Date referitoare la teren

Crt	Categorie folosință	Intravilan	Suprafața (mp)	Tarla	Parcelă	Nr. topo	Observații / Referințe
1	arabil	NU	2.235	44	230/15	-	
2	arabil	DA	3.134	44	230/15	-	

### Lungime Segmente

1) Valorile lungimilor segmentelor sunt obținute din proiecție în plan.

Punct început	X / Y	Punct sfârșit	X / Y	Lungime segment (** (m)
1	574.031,588 375.650,439	2	574.015,943 375.663,999	20.704
2	574.015,943 375.663,999	3	574.016,697 375.665,022	1.271
3	574.016,697 375.665,022	4	573.936,513 375.735,421	106.703
4	573.936,513 375.735,421	5	573.935,575 375.736,244	1.248



Punct început	X / Y	Punct sfârșit	X / Y	Lungime segment (** (m)
5	573.935,575 375.736,244	6	573.931,244 375.713,512	23.141
6	573.931,244 375.713,512	7	574.063,83 375.601,651	173.47
7	574.063,83 375.601,651	8	574.225,677 375.465,104	211.753
8	574.225,677 375.465,104	9	574.230,655 375.472,018	8.52
9	574.230,655 375.472,018	10	574.209,852 375.490,209	27.635
10	574.209,852 375.490,209	11	574.187,579 375.509,684	29.587
11	574.187,579 375.509,684	12	574.145,797 375.545,927	55.311
12	574.145,797 375.545,927	13	574.106,243 375.581,682	53.319
13	574.106,243 375.581,682	14	574.086,881 375.598,821	25.858
14	574.086,881 375.598,821	15	574.075,776 375.608,828	14.949
15	574.075,776 375.608,828	16	574.072,401 375.612,064	4.676
16	574.072,401 375.612,064	17	574.070,044 375.614,324	3.265
17	574.070,044 375.614,324	18	574.064,88 375.619,275	7.154
18	574.064,88 375.619,275	19	574.045,31 375.637,48	26.728
19	574.045,31 375.637,48	1	574.031,588 375.650,439	18.874

\*\* Lungimile segmentelor sunt determinate în planul de proiecție Stereo 70 și sunt rotunjite la 1 milimetru.

\*\*\* Distanța dintre puncte este formată din segmente cumulate ce sunt mai mici decât valoarea 1 milimetru.



**DATE DESPRE IMOBILUL NR. 7731**

Oficiul de Cadastru și Publicitate Imobiliară PRAHOVA  
Biroul de Cadastru și Publicitate Imobiliară Ploiești

**A. Partea I. Descrierea imobilului**

TEREN Intravilan

Nr. CF vechi:2729

Nr. cadastral vechi:10146

Adresa: Loc. Zahanaua, Str Principala, Jud. Prahova

Nr. Crt	Nr cadastral Nr. topografic	Suprafața* (mp)	Observații / Referințe
A1	20309	Din acte: 438 Masurata: 439	Sector cadastral:58 Teren neimprejmuț;

**B. Partea II. Proprietari și acte**

Inscrieri privitoare la dreptul de proprietate și alte drepturi reale	Referințe	
<b>16490 / 18/04/2007</b>		
Act Notarial nr. 1102, din 17/04/2007 emis de NP MOANTA G.;		
B2	Intabulare, drept de PROPRIETATE cumparare ca bun comun, dobandit prin Conventie, cota actuala 1/2, cota initiala 1/1 1) <b>BOBARU VALENTINA</b>	A1
<b>116028 / 09/09/2022</b>		
Act Notarial nr. 81, din 08/09/2022 emis de NP Dan Oliviu Vasilica;		
B5	Intabulare, drept de PROPRIETATE, dobandit prin Succesiune, cota actuala 1/8, cota initiala 1/8 1) <b>BOBARU VALENTINA</b>	A1
B6	Intabulare, drept de PROPRIETATE, dobandit prin Succesiune, cota actuala 3/8, cota initiala 3/8 1) <b>BOBARU DRAGOȘ</b>	A1

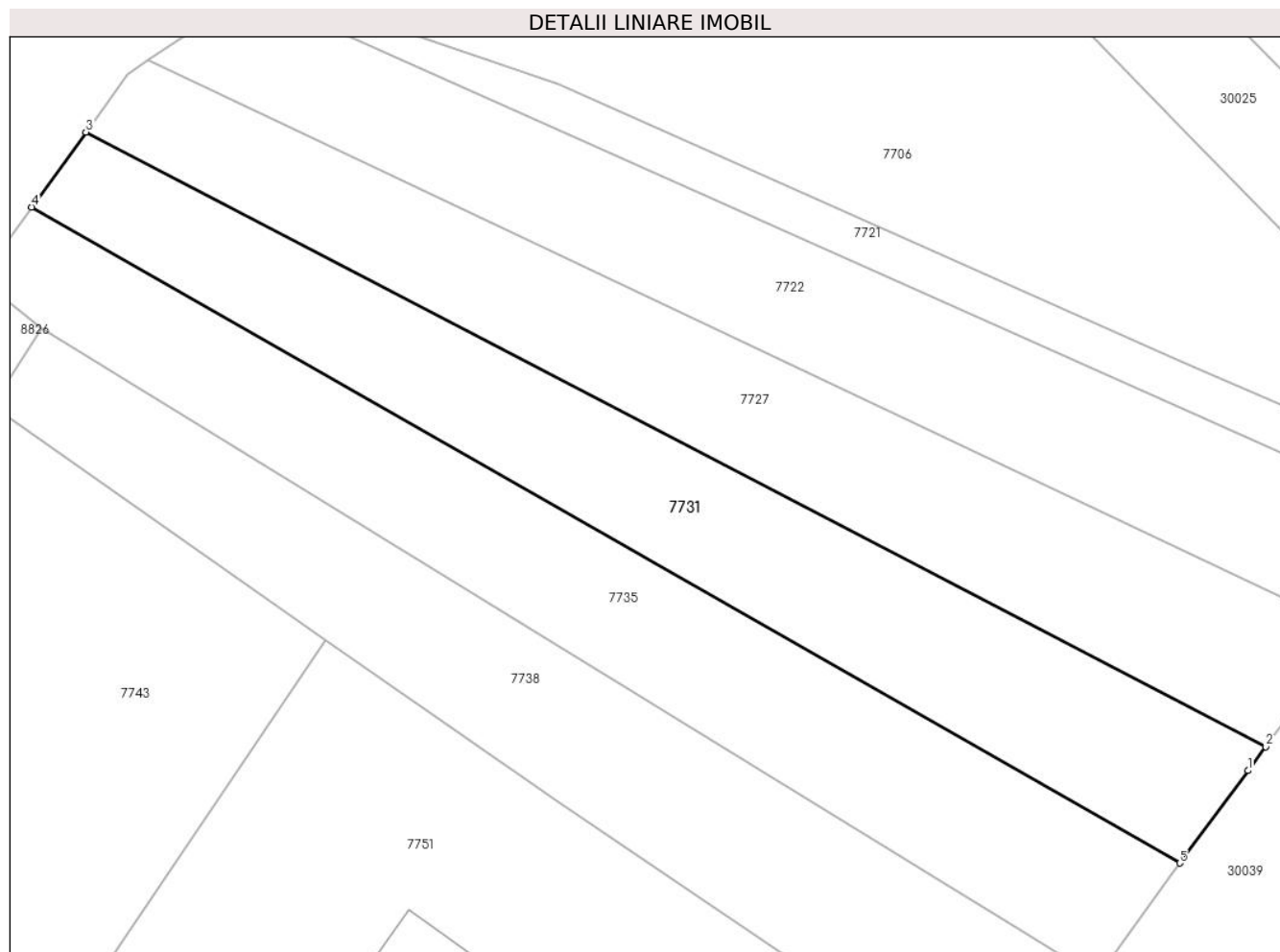
**C. Partea III. SARCINI .**

Inscrieri privind dezmembramintele dreptului de proprietate, drepturi reale de garanție și sarcini	Referințe
NU SUNT	

### Teren

Nr cadastral	Suprafața (mp)*	Observații / Referințe
20309	Din acte: 438 Masurata: 439	

\* Suprafața este determinată în planul de proiecție Stereo 70.



### Date referitoare la teren

Crt	Categorie folosință	Intra vilan	Suprafața (mp)	Tarla	Parcelă	Nr. topo	Observații / Referințe
1	arabil	DA	439	68	66	-	

### Lungime Segmente

1) Valorile lungimilor segmentelor sunt obținute din proiecție în plan.

Punct început	X / Y	Punct sfârșit	X / Y	Lungime segment (** (m)
1	574.478,55 375.600,81	2	574.479,486 375.602,077	1.575
2	574.479,486 375.602,077	3	574.416,883 375.634,686	70.587
3	574.416,883 375.634,686	4	574.414,011 375.630,7	4.913
4	574.414,011 375.630,7	5	574.474,929 375.595,9	70.157
5	574.474,929 375.595,9	1	574.478,55 375.600,81	6.101

**\*\* Lungimile segmentelor sunt determinate în planul de proiecție Stereo 70 și sunt rotunjite la 1 milimetru.**

**\*\*\* Distanța dintre puncte este formată din segmente cumulate ce sunt mai mici decât valoarea 1 milimetru.**



**DATE DESPRE IMOBILUL NR. 7732**

Oficiul de Cadastru și Publicitate Imobiliară PRAHOVA  
Biroul de Cadastru și Publicitate Imobiliară Ploiești

**A. Partea I. Descrierea imobilului**

TEREN Extravilan

Adresa: Jud. Prahova

Nr. Crt	Nr cadastral Nr. topografic	Suprafața* (mp)	Observații / Referințe
A1		1.000	Sector cadastral:57 Teren neimprejmuit;

**B. Partea II. Proprietari și acte**

Inscrieri privitoare la dreptul de proprietate și alte drepturi reale		Referințe
/		
Hotarare Judecatoreasca nr. 3596, din 25/05/2023 emis de JUDECATORIA PLOIESTI;		
B1	Intabulare, drept de PROPRIETATE, cu titlu de ieșire din indiviziune, dobandit prin Hotarare Judecatoreasca, cota actuala 1/1, cota initiala 1/1 1) STAN GHEORGHE	A1

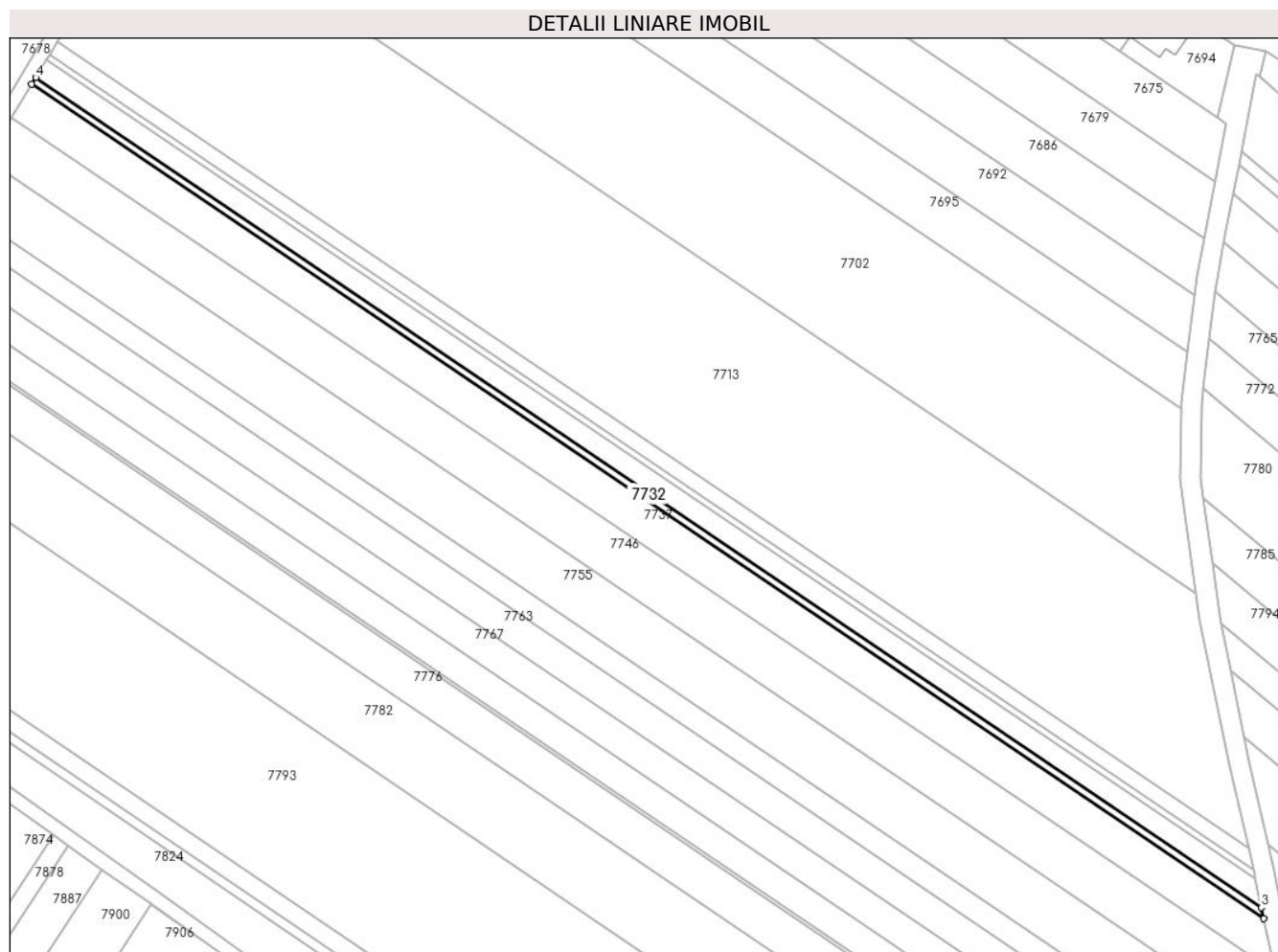
**C. Partea III. SARCINI .**

Inscrieri privind dezmembramintele dreptului de proprietate, drepturi reale de garanție și sarcini	Referințe
NU SUNT	

## Teren

Nr cadastral	Suprafața (mp)*	Observații / Referințe
	1.000	

\* Suprafața este determinată în planul de proiecție Stereo 70.



## Date referitoare la teren

Crt	Categorie folosință	Intra vilan	Suprafața (mp)	Tarla	Parcelă	Nr. topo	Observații / Referințe
1	arabil	NU	1.000	44	229/203/2	-	

## Lungime Segmente

1) Valorile lungimilor segmentelor sunt obținute din proiecție în plan.

Punct început	X / Y	Punct sfârșit	X / Y	Lungime segment (** (m)
1	573.575,023 375.733,145	2	573.937,789 375.487,716	437.989
2	573.937,789 375.487,716	3	573.937,119 375.490,933	3.286
3	573.937,119 375.490,933	4	573.576,207 375.735,108	435.751
4	573.576,207 375.735,108	1	573.575,023 375.733,145	2.292

\*\* Lungimile segmentelor sunt determinate în planul de proiecție Stereo 70 și sunt rotunjite la 1 milimetru.



**\*\*\* Distanţa dintre puncte este formată din segmente cumulate ce sunt mai mici decât valoarea 1 milimetru.**



**DATE DESPRE IMOBILUL NR. 7733**

Oficiul de Cadastru și Publicitate Imobiliară PRAHOVA  
Biroul de Cadastru și Publicitate Imobiliară Ploiești

**A. Partea I. Descrierea imobilului**

TEREN Necunoscut

Adresa: Loc. Târgsoru Vechi, Jud. Prahova

Nr. Crt	Nr cadastral Nr. topografic	Suprafața* (mp)	Observații / Referințe
A1		2.700	Sector cadastral:57 Teren neimprejmuit;

**B. Partea II. Proprietari și acte**

Inscrieri privitoare la dreptul de proprietate și alte drepturi reale	Referințe
/	
Act Administrativ nr. 44042, din 24/07/2002 emis de CJSDPAT PRAHOVA;	
B1	A1
Intabulare, drept de PROPRIETATE, dobandit prin Reconstituire, cota actuala 1/1, cota initiala 1/1	
1) GHEORGHE P ANDREI	

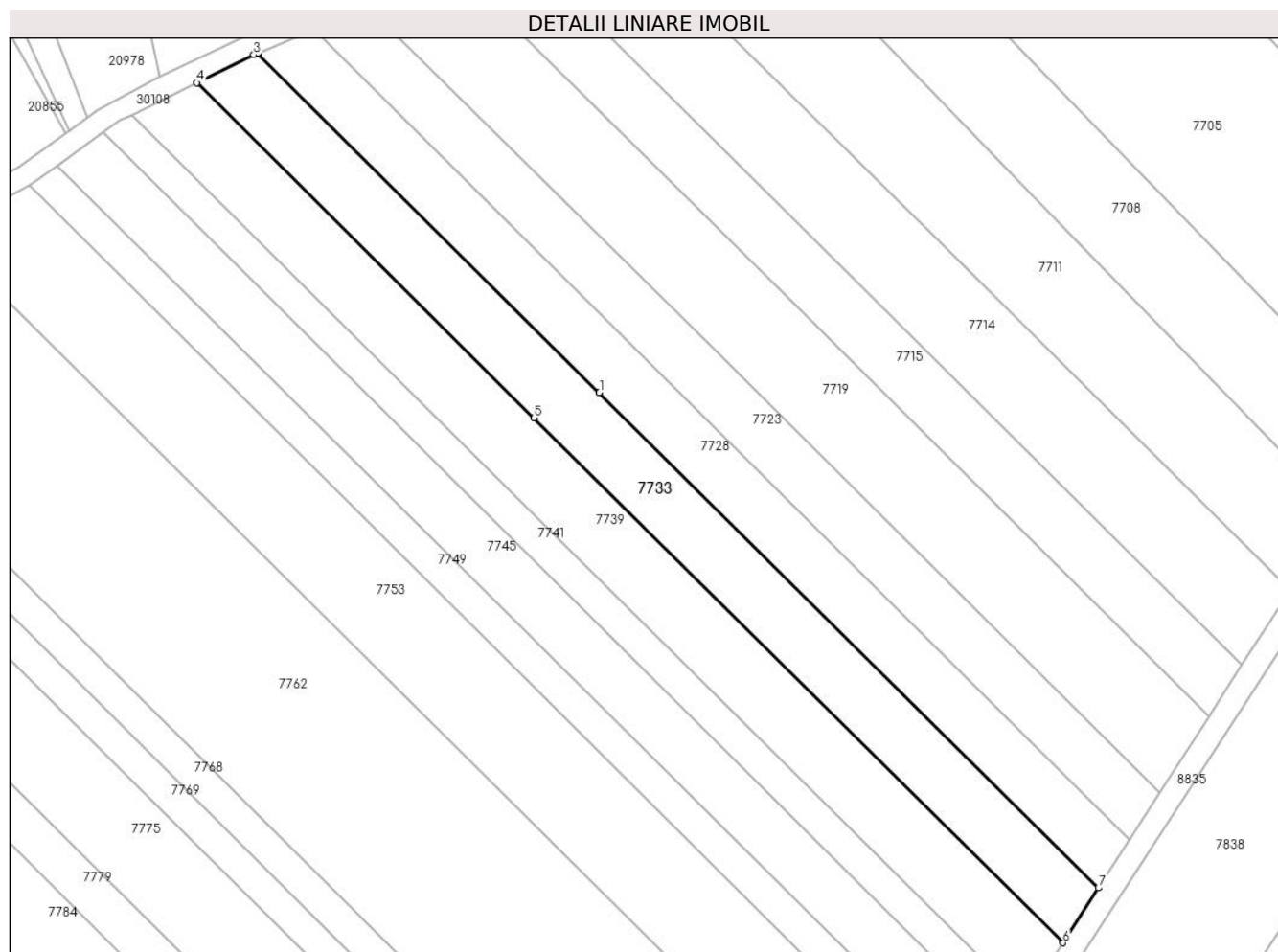
**C. Partea III. SARCINI .**

Inscrieri privind dezmembramintele dreptului de proprietate, drepturi reale de garanție și sarcini	Referințe
NU SUNT	

## Teren

Nr cadastral	Suprafața (mp)*	Observații / Referințe
	2.700	

\* Suprafața este determinată în planul de proiecție Stereo 70.



## Date referitoare la teren

Crt	Categorie folosință	Intravilan	Suprafața (mp)	Tarla	Parcelă	Nr. topo	Observații / Referințe
1	arabil	DA	1.074	44	229/150	-	
2	arabil	NU	1.626	44	229/150	-	

## Lungime Segmente

1) Valorile lungimilor segmentelor sunt obținute din proiecție în plan.

Punct început	X / Y	Punct sfârșit	X / Y	Lungime segment (** (m)
1	573.351,191 375.629,208	2	573.287,029 375.692,858	90.377
2	573.287,029 375.692,858	3	573.286,322 375.692,567	0.765
3	573.286,322 375.692,567	4	573.275,64 375.687,312	11.905
4	573.275,64 375.687,312	5	573.338,985 375.624,472	89.227

Punct început	X / Y	Punct sfârșit	X / Y	Lungime segment (** (m)
5	573.338,985 375.624,472	6	573.438,293 375.525,957	139.883
6	573.438,293 375.525,957	7	573.444,911 375.536,237	12.226
7	573.444,911 375.536,237	1	573.351,191 375.629,208	132.012

\*\* Lungimile segmentelor sunt determinate în planul de proiecție Stereo 70 și sunt rotunjite la 1 milimetru.

\*\*\* Distanța dintre puncte este formată din segmente cumulate ce sunt mai mici decât valoarea 1 milimetru.



**DATE DESPRE IMOBILUL NR. 7734**

Oficiul de Cadastru și Publicitate Imobiliară PRAHOVA  
Biroul de Cadastru și Publicitate Imobiliară Ploiești

**A. Partea I. Descrierea imobilului**

TEREN Necunoscut

Adresa: Loc. Zahanaua, Jud. Prahova, Tarla 41, parcela A214/3

Nr. Crt	Nr cadastral Nr. topografic	Suprafața* (mp)	Observații / Referințe
A1	30373	5.086	Sector cadastral:58 Teren neimprejmit;

**B. Partea II. Proprietari și acte**

Inscrieri privitoare la dreptul de proprietate și alte drepturi reale		Referințe
<b>109396 / 10/07/2023</b>		
Act Notarial nr. 121, din 28/03/2018 emis de NP DINU VLAD ALEXANDRU (act administrativ nr 118 din 24.11.2015, emis de CONSILIUL LOCAL AL COMUNEI TÂRGSORU VECHI; act administrativ nr 10092 din 19.06.2023, emis de PRIMARIA COMUNEI TÂRGSORU VECHI);		
B1	Intabulare, drept de PROPRIETATEpartaj, dobandit prin Conventie, cota actuala 1/1, cota initiala 1/1 1) <b>STOICEA GHEORGHE</b>	A1
Act Normativ nr. 17, din 07/03/2014 emis de PARLAMENTUL ROMANIEI;		
B2	imobil aflat sub incidenta art.3 alin (1) din Legea 17/2014	A1

**C. Partea III. SARCINI .**

Inscrieri privind dezmembramintele dreptului de proprietate, drepturi reale de garanție și sarcini	Referințe
NU SUNT	

## Teren

Nr cadastral	Suprafața (mp)*	Observații / Referințe
30373	5.086	

\* Suprafața este determinată în planul de proiecție Stereo 70.



## Date referitoare la teren

Crt	Categorie folosință	Intra vilan	Suprafața (mp)	Tarla	Parcelă	Nr. topo	Observații / Referințe
1	arabil	DA	2.645	41	214/3	-	
2	arabil	NU	2.441	41	214/3	-	

## Lungime Segmente

1) Valorile lungimilor segmentelor sunt obținute din proiecție în plan.

Punct început	X / Y	Punct sfârșit	X / Y	Lungime segment (** (m)
1	574.284,821 375.622,31	2	574.243,046 375.554,435	79.7
2	574.243,046 375.554,435	3	574.270,027 375.536,958	32.147
3	574.270,027 375.536,958	4	574.270,819 375.536,445	0.944
4	574.270,819 375.536,445	5	574.312,766 375.604,186	79.677



Punct început	X / Y	Punct sfârșit	X / Y	Lungime segment (** (m)
5	574.312,766 375.604,186	6	574.312,804 375.604,247	0.072
6	574.312,804 375.604,247	7	574.352,471 375.668,307	75.347
7	574.352,471 375.668,307	8	574.343,858 375.672,344	9.512
8	574.343,858 375.672,344	9	574.329,074 375.679,273	16.327
9	574.329,074 375.679,273	10	574.326,94 375.680,273	2.357
10	574.326,94 375.680,273	11	574.321,748 375.682,306	5.576
11	574.321,748 375.682,306	1	574.284,821 375.622,31	70.449

\*\* Lungimile segmentelor sunt determinate în planul de proiecție Stereo 70 și sunt rotunjite la 1 milimetru.

\*\*\* Distanța dintre puncte este formată din segmente cumulate ce sunt mai mici decât valoarea 1 milimetru.



**DATE DESPRE IMOBILUL NR. 7735**

Oficiul de Cadastru și Publicitate Imobiliară PRAHOVA  
Biroul de Cadastru și Publicitate Imobiliară Ploiești

**A. Partea I. Descrierea imobilului**

Nr. CF vechi:1148(e:1148)

Nr. cadastral vechi:1603

TEREN Intravilan

Adresa: Loc. Zahanaua, Str Principala, Jud. Prahova

Nr. Crt	Nr cadastral Nr. topografic	Suprafața* (mp)	Observații / Referințe
A1	20655	440	Sector cadastral:58 Teren neimprejmuit;

**B. Partea II. Proprietari și acte**

Inscrieri privitoare la dreptul de proprietate și alte drepturi reale		Referințe
<b>35505 / 11/07/2007</b>		
Act Notarial nr. 1985, din 10/07/2007 emis de NP MOANTA GEORGETA;		
B7	Intabulare, drept de PROPRIETATEcumparare ca bun comun, dobandit prin Conventie, cota actuala 1/2, cota initiala 1/1 1) BOBARU VALENTINA	A1
<b>116036 / 09/09/2022</b>		
Act Notarial nr. 81, din 08/09/2022 emis de NP Dan Oliviu Vasilica;		
B10	Intabulare, drept de PROPRIETATE, dobandit prin Succesiune, cota actuala 1/8, cota initiala 1/8 1) BOBARU VALENTINA	A1
B11	Intabulare, drept de PROPRIETATE, dobandit prin Succesiune, cota actuala 3/8, cota initiala 3/8 1) BOBARU DRAGOȘ	A1

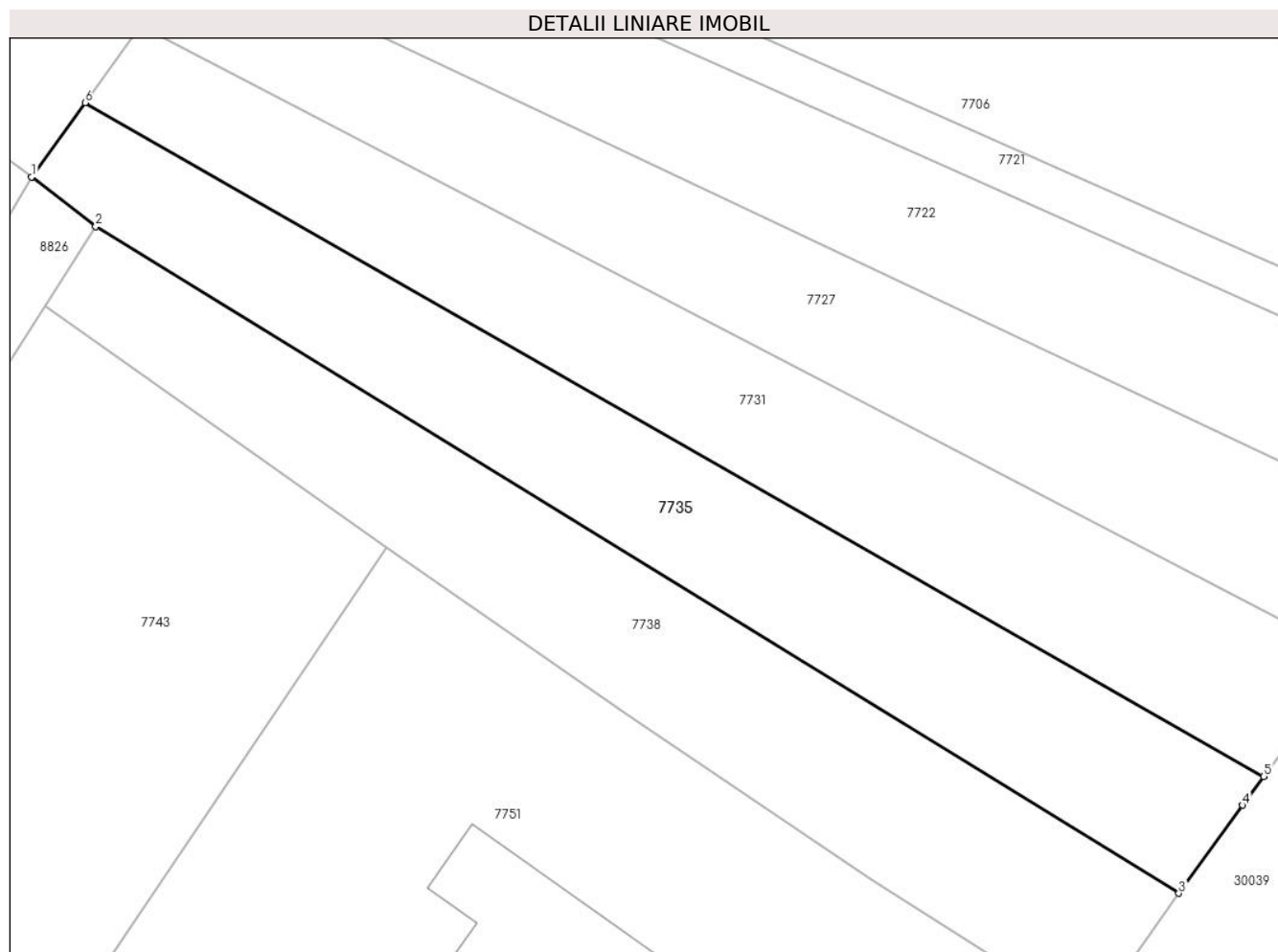
**C. Partea III. SARCINI .**

Inscrieri privind dezmembramintele dreptului de proprietate, drepturi reale de garanție și sarcini	Referințe
NU SUNT	

## Teren

Nr cadastral	Suprafața (mp)*	Observații / Referințe
20655	440	

\* Suprafața este determinată în planul de proiecție Stereo 70.



## Date referitoare la teren

Crt	Categorie folosință	Intravilan	Suprafața (mp)	Tarla	Parcelă	Nr. topo	Observații / Referințe
1	arabil	DA	440	68	A 66	-	

## Lungime Segmente

1) Valorile lungimilor segmentelor sunt obținute din proiecție în plan.

Punct început	X / Y	Punct sfârșit	X / Y	Lungime segment (** (m)
1	574.411,247 375.626,865	2	574.414,562 375.624,296	4.194
2	574.414,562 375.624,296	3	574.470,543 375.589,856	65.727
3	574.470,543 375.589,856	4	574.473,83 375.594,41	5.616
4	574.473,83 375.594,41	5	574.474,929 375.595,9	1.851
5	574.474,929 375.595,9	6	574.414,011 375.630,7	70.157

Punct început	X / Y	Punct sfârșit	X / Y	Lungime segment (** (m)
6	574.414,011 375.630,7	1	574.411,247 375.626,865	4.727

\*\* Lungimile segmentelor sunt determinate în planul de proiecție Stereo 70 și sunt rotunjite la 1 milimetru.

\*\*\* Distanța dintre puncte este formată din segmente cumulate ce sunt mai mici decât valoarea 1 milimetru.



**DATE DESPRE IMOBILUL NR. 7736**

Oficiul de Cadastru și Publicitate Imobiliară PRAHOVA  
Biroul de Cadastru și Publicitate Imobiliară Ploiești

**A. Partea I. Descrierea imobilului**

TEREN Intravilan

Nr. CF vechi:1262(e:1262)

Nr. cadastral vechi:1243/4/2(e:12638)

Adresa: Loc. Zahanaua, Str Morii, Nr. 19, Jud. Prahova

Nr. Crt	Nr cadastral Nr. topografic	Suprafața* (mp)	Observații / Referințe
A1	20072	Din acte: 1.000 Masurata: 1.006	Sector cadastral:57 Teren imprejmuit;

**Construcții**

Crt	Nr cadastral Nr. topografic	Adresa	Observații / Referințe
A1.1	20072-C1	Loc. Zahanaua, Str Morii, Nr. 19, Jud. Prahova	Nr. niveluri:2; S. construita la sol:177 mp; S. construita desfasurata:321 mp; C1- CASA - in suprafata de 177 mp, Note:<SUPRAFATA CONSTRUITA DESFASURATA = 321 MP>.
A1.2		Loc. Zahanaua, Str Morii, Nr. 19, Jud. Prahova	Nr. niveluri:1; S. construita la sol:30 mp; S. construita desfasurata:30 mp; Cladire anexa, regim inaltime P
A1.3		Loc. Zahanaua, Str Morii, Nr. 19, Jud. Prahova	Nr. niveluri:1; S. construita la sol:24 mp; S. construita desfasurata:24 mp; Cladire anexa, regim inaltime P
A1.4		Loc. Zahanaua, Str Morii, Nr. 19, Jud. Prahova	Nr. niveluri:1; S. construita la sol:39 mp; S. construita desfasurata:39 mp; Cladire anexa, regim inaltime P
A1.5		Loc. Zahanaua, Str Morii, Nr. 19, Jud. Prahova	Nr. niveluri:1; S. construita la sol:14 mp; S. construita desfasurata:14 mp; Cladire anexa, regim inaltime P

**B. Partea II. Proprietari și acte**

Inscrieri privitoare la dreptul de proprietate și alte drepturi reale	Referințe
<b>20578 / 15/04/2010</b>	
Act Administrativ nr. 2217, din 17/10/2008 emis de Comisia de Receptie (autorizatie construire nr.16/01.03.2007 emis de PRIMARIA TG VECHI);	
B7	Se noteaza modificarea numarului cadastral al imobilului din '1243/4/2' in '12638'
	A1, A1.1
Act Administrativ nr. 207, din 16/01/2007 emis de Directia pentru Agricultura si Dezvoltare Rurala;	
B8	se noteaza schimbarea categoriei de folosinta din ' arabil ' in ' curti constructii '
	A1
<b>58162 / 12/10/2010</b>	
Act Notarial nr. 2265, din 11/10/2010 emis de NP IONESCU DIANA CRISTINA;	
B11	Intabulare, drept de PROPRIETATE donatie, dobandit prin Conventie, cota actuala 1/1, cota initiala 1/1
	1) NEAGU NICOLAS 2) NEAGU FRANCESCA MARIA
	A1, A1.1
/	
Act Administrativ nr. 14456, din 13/09/2024 emis de PRIMĂRIA COMUNEI TÂRGȘORU VECHI (în baza art. 12, alin. 16 din Legea 7);	
B12	Intabulare, drept de PROPRIETATE, dobandit prin Lege, cota actuala 1/1, cota initiala 1/1
	1) NEAGU NICOLAS 2) NEAGU FRANCESCA MARIA
	A1.2, A1.3, A1.4, A1.5

**C. Partea III. SARCINI**

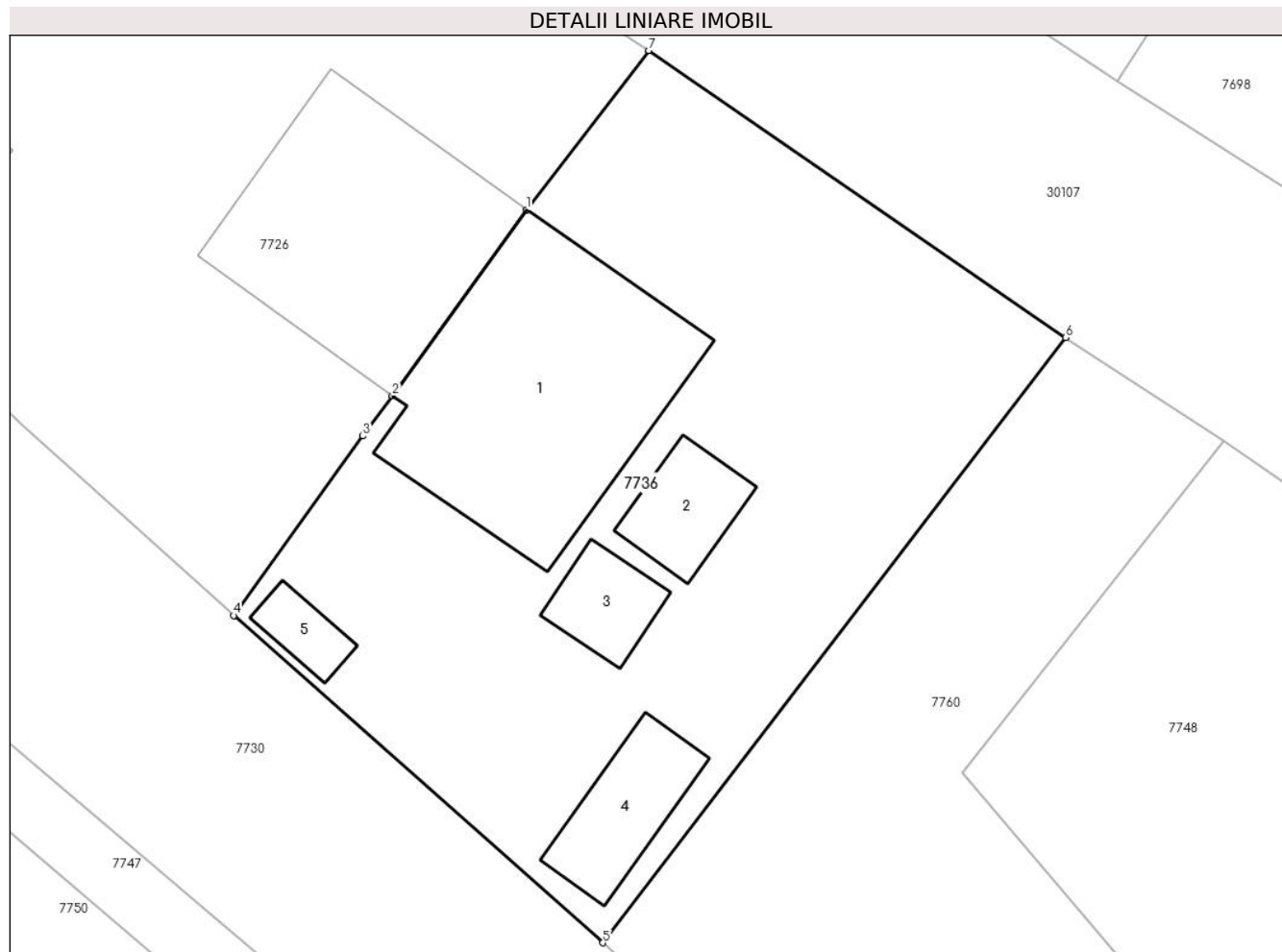
Inscrieri privind dezmembramintele dreptului de proprietate, drepturi reale de garanție și sarcini	Referințe
<b>58162 / 12/10/2010</b>	
Act Notarial nr. 2265, din 11/10/2010 emis de NP IONESCU DIANA CRISTINA;	
C1	Intabulare, drept de HABITATIEviagera
	1) NEAGU ADI 2) COSMA NICOLETA
	A1.1

## Anexa Nr. 1 La Partea I

## Teren

Nr cadastral	Suprafața (mp)*	Observații / Referințe
20072	Din acte: 1.000 Masurata: 1.006	

\* Suprafața este determinată în planul de proiecție Stereo 70.



## Date referitoare la teren

Crt	Categorie folosință	Intra vilan	Suprafața (mp)	Tarla	Parcelă	Nr. topo	Observații / Referințe
1	curți construcții	DA	1.006	44	230/16	-	

## Date referitoare la construcții

Crt	Număr	Destinație construcție	Supraf. (mp)	Situație juridică	Observații / Referințe
A1.1	20072-C1	construcții de locuințe	177	Cu acte	Nr. niveluri:2; S. construita la sol:177 mp; S. construita desfasurata:321 mp; C1- CASA - in suprafata de 177 mp, Note:<SUPRAFATA CONSTRUITA DESFASURATA = 321 MP>.
A1.2		construcții anexa	30	Cu acte	Nr. niveluri:1; S. construita la sol:30 mp; S. construita desfasurata:30 mp; Cladire anexa, regim inaltime P
A1.3		construcții anexa	24	Cu acte	Nr. niveluri:1; S. construita la sol:24 mp; S. construita desfasurata:24 mp; Cladire anexa, regim inaltime P
A1.4		construcții anexa	39	Cu acte	Nr. niveluri:1; S. construita la sol:39 mp; S. construita desfasurata:39 mp; Cladire anexa, regim inaltime P



Crt	Număr	Destinație construcție	Supraf. (mp)	Situație juridică	Observații / Referințe
A1.5		construcții anexa	14	Cu acte	Nr. niveluri:1; S. construita la sol:14 mp; S. construita desfasurata:14 mp; Cladire anexa, regim inaltime P

**Lungime Segmente**

1) Valorile lungimilor segmentelor sunt obținute din proiecție în plan.

Punct început	X / Y	Punct sfârșit	X / Y	Lungime segment (** (m)
1	574.102,226 375.620,076	2	574.095,213 375.610,338	12.0
2	574.095,213 375.610,338	3	574.093,663 375.608,224	2.621
3	574.093,663 375.608,224	4	574.086,881 375.598,821	11.594
4	574.086,881 375.598,821	5	574.106,243 375.581,682	25.858
5	574.106,243 375.581,682	6	574.130,508 375.613,385	39.923
6	574.130,508 375.613,385	7	574.108,643 375.628,419	26.535
7	574.108,643 375.628,419	1	574.102,226 375.620,076	10.525

\*\* Lungimile segmentelor sunt determinate în planul de proiecție Stereo 70 și sunt rotunjite la 1 milimetru.

\*\*\* Distanța dintre puncte este formată din segmente cumulate ce sunt mai mici decât valoarea 1 milimetru.



**DATE DESPRE IMOBILUL NR. 7737**

Oficiul de Cadastru și Publicitate Imobiliară PRAHOVA  
Biroul de Cadastru și Publicitate Imobiliară Ploiești

**A. Partea I. Descrierea imobilului**

TEREN Extravilan

Adresa: Jud. Prahova

Nr. Crt	Nr cadastral Nr. topografic	Suprafața* (mp)	Observații / Referințe
A1		5.000	Sector cadastral:57 Teren neimprejmit;

**B. Partea II. Proprietari și acte**

Inscrieri privitoare la dreptul de proprietate și alte drepturi reale		Referințe
/		
Act Administrativ nr. 73324, din 08/12/1997 emis de CJSDPAT PRAHOVA;		
B1	Intabulare, drept de PROPRIETATE, dobandit prin Reconstituire, cota actuala 1/1, cota initiala 1/1	A1
	1) DUMITRU V GHEORGHE DEFUNCT:Da	
	2) DUMITRU V PETRE	
	3) DUMITRU V ANDREI	

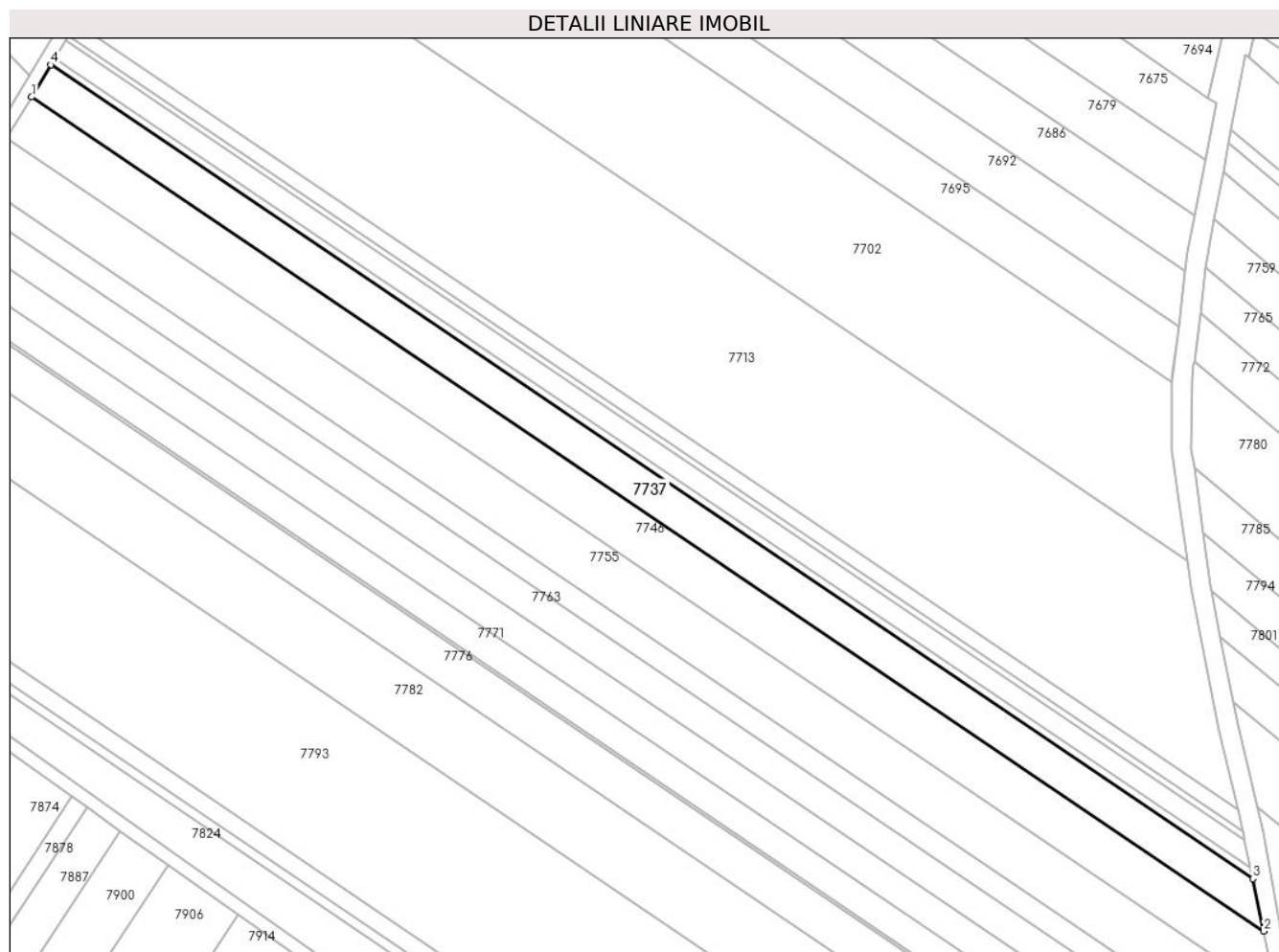
**C. Partea III. SARCINI .**

Inscrieri privind dezmembramintele dreptului de proprietate, drepturi reale de garanție și sarcini	Referințe
NU SUNT	

## Teren

Nr cadastral	Suprafața (mp)*	Observații / Referințe
	5.000	

\* Suprafața este determinată în planul de proiecție Stereo 70.



## Date referitoare la teren

Crt	Categorie folosință	Intra vilan	Suprafața (mp)	Tarla	Parcelă	Nr. topo	Observații / Referințe
1	arabil	NU	5.000	44	229/203/1	-	

## Lungime Segmente

1) Valorile lungimilor segmentelor sunt obținute din proiecție în plan.

Punct început	X / Y	Punct sfârșit	X / Y	Lungime segment (** (m)
1	573.569,193 375.723,477	2	573.941,087 375.471,873	449.01
2	573.941,087 375.471,873	3	573.937,789 375.487,716	16.183
3	573.937,789 375.487,716	4	573.575,023 375.733,145	437.989
4	573.575,023 375.733,145	1	573.569,193 375.723,477	11.29

\*\* Lungimile segmentelor sunt determinate în planul de proiecție Stereo 70 și sunt rotunjite la 1 milimetru.

**\*\*\* Distanţa dintre puncte este formată din segmente cumulate ce sunt mai mici decât valoarea 1 milimetru.**



**DATE DESPRE IMOBILUL NR. 7738**

Oficiul de Cadastru și Publicitate Imobiliară PRAHOVA  
Biroul de Cadastru și Publicitate Imobiliară Ploiești

**A. Partea I. Descrierea imobilului**

TEREN Intravilan

Nr. CF vechi:1183  
Nr. cadastral vechi:1604

Adresa: Loc. Zahanaua, Jud. Prahova

Nr. Crt	Nr cadastral Nr. topografic	Suprafața* (mp)	Observații / Referințe
A1	25134	439	Sector cadastral:58 Teren neimprejmuit;

**B. Partea II. Proprietari și acte**

Inscrieri privitoare la dreptul de proprietate și alte drepturi reale		Referințe
<b>22351 / 01/08/2006</b>		
Act Notarial nr. 2853, din 31/07/2006 emis de BNP.NECULAE AURELIAN;		
B1	Intabulare, drept de PROPRIETATEcumparare ca bun comun, dobandit prin Conventie, cota actuala 1/2, cota initiala 1/1 1) PENA CONSTANTIN <i>OBSERVATIIL: (provenita din conversia CF 1183)</i>	A1
<b>46494 / 09/06/2020</b>		
Act Notarial nr. 2853, din 31/07/2006 emis de NP NECULAE AURELIAN (act administrativ nr 22351 din 01.08.2006, emis de OCPI PRAHOVA);		
B2	se indreapta eroarea materiala strecurata in cuprinsul prezentei carti funciare in sensul ca imobilul este situat in 'Com. Targșoru Vechi, sat Zahanaua, Jud. Prahova'	A1
<b>58563 / 30/06/2020</b>		
Act Notarial nr. 11, din 29/06/2020 emis de NP Stamate Manuela Simona;		
B3	Intabulare, drept de PROPRIETATE, dobandit prin Succesiune, cota actuala 1/2, cota initiala 1/2 1) PENA GEORGE DANIEL	A1

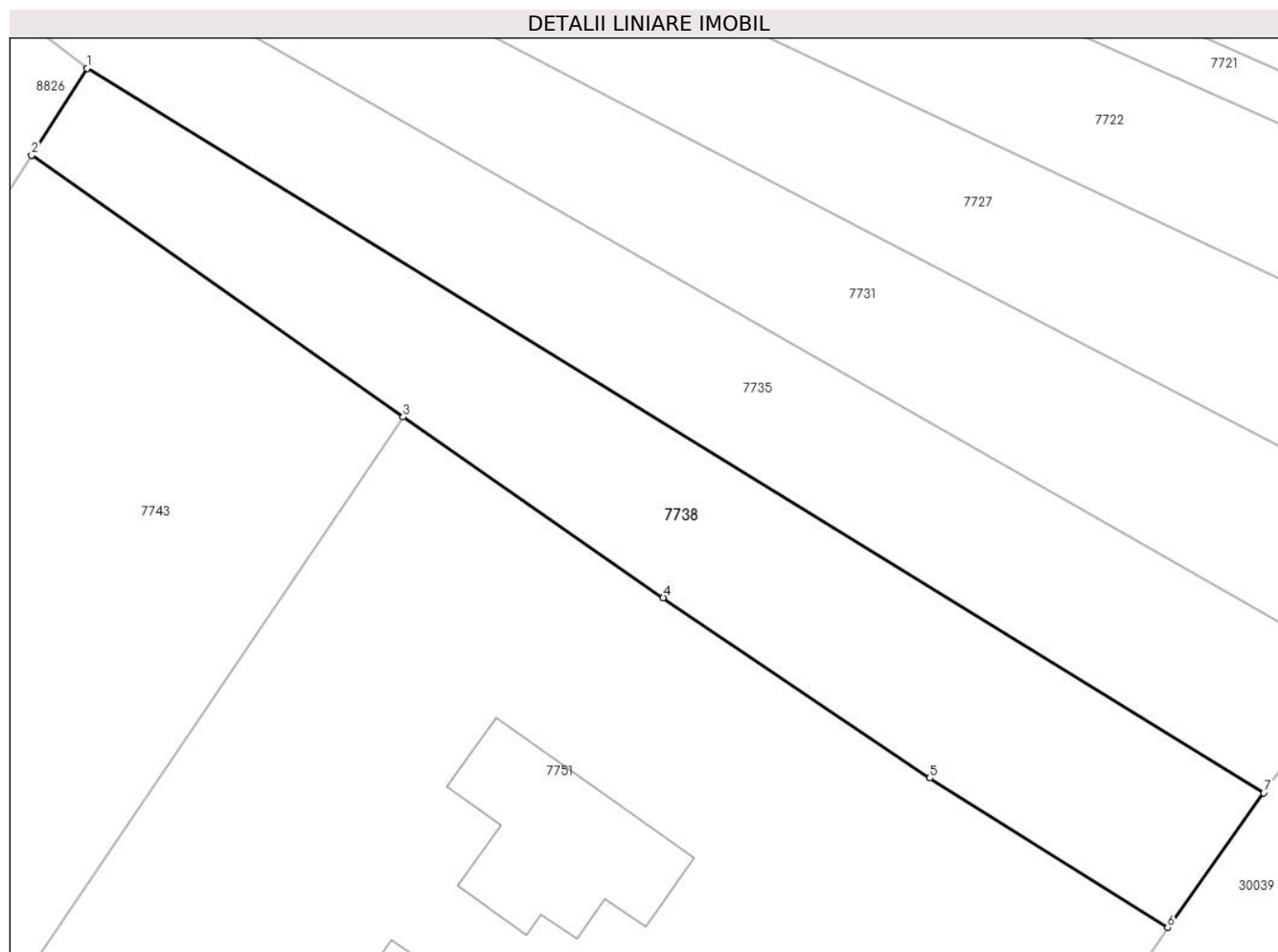
**C. Partea III. SARCINI .**

Inscrieri privind dezmembramintele dreptului de proprietate, drepturi reale de garanție și sarcini	Referințe
NU SUNT	

### Teren

Nr cadastral	Suprafața (mp)*	Observații / Referințe
25134	439	

\* Suprafața este determinată în planul de proiecție Stereo 70.



### Date referitoare la teren

Crt	Categorie folosință	Intravilan	Suprafața (mp)	Tarla	Parcelă	Nr. topo	Observații / Referințe
1	arabil	DA	439	68	66	-	

### Lungime Segmente

1) Valorile lungimilor segmentelor sunt obținute din proiecție în plan.

Punct început	X / Y	Punct sfârșit	X / Y	Lungime segment (** (m)
1	574.414,562 375.624,296	2	574.411,92 375.620,177	4.893
2	574.411,92 375.620,177	3	574.429,601 375.607,723	21.627
3	574.429,601 375.607,723	4	574.441,975 375.599,135	15.062
4	574.441,975 375.599,135	5	574.454,658 375.590,559	15.31
5	574.454,658 375.590,559	6	574.465,967 375.583,45	13.358



Punct început	X / Y	Punct sfârșit	X / Y	Lungime segment (** (m)
6	574.465,967 375.583,45	7	574.470,543 375.589,856	7.873
7	574.470,543 375.589,856	1	574.414,562 375.624,296	65.727

\*\* Lungimile segmentelor sunt determinate în planul de proiecție Stereo 70 și sunt rotunjite la 1 milimetru.

\*\*\* Distanța dintre puncte este formată din segmente cumulate ce sunt mai mici decât valoarea 1 milimetru.



**DATE DESPRE IMOBILUL NR. 7739**

Oficiul de Cadastru și Publicitate Imobiliară PRAHOVA  
Biroul de Cadastru și Publicitate Imobiliară Ploiești

**A. Partea I. Descrierea imobilului**

TEREN Necunoscut

Nr. CF vechi:974  
Nr. cadastral vechi:1384

Adresa: Loc. Târgșoru Vechi, Jud. Prahova

Nr. Crt	Nr cadastral Nr. topografic	Suprafața* (mp)	Observații / Referințe
A1	25242	3.000	Sector cadastral:57 Teren neimprejmuit;

**B. Partea II. Proprietari și acte**

Inscrieri privitoare la dreptul de proprietate și alte drepturi reale		Referințe
<b>33956 / 29/11/2005</b>		
Act Notarial nr. 3236, din 28/11/2005 emis de BNP.MOANTA GEORGETA;		
B1	Intabulare, drept de PROPRIETATEcumparare ca bun comun, dobandit prin Conventie, cota actuala 1/1, cota initiala 1/1 1) PATRAN NICULITA-NICULAE 2) PATRAN CARMEN <i>OBSERVATII: (provenita din conversia CF 974)</i>	A1

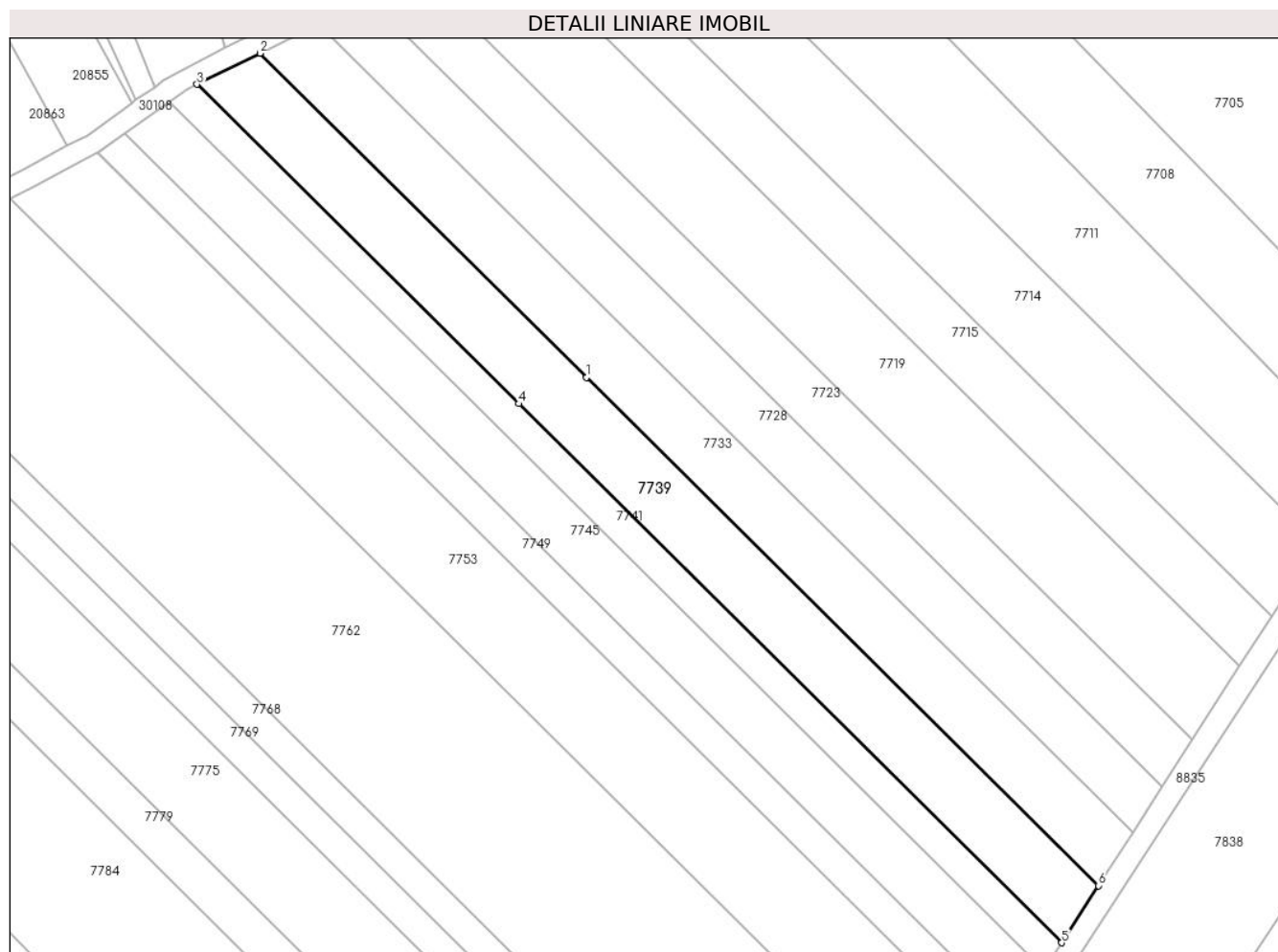
**C. Partea III. SARCINI .**

Inscrieri privind dezmembramintele dreptului de proprietate, drepturi reale de garanție și sarcini	Referințe
NU SUNT	

### Teren

Nr cadastral	Suprafața (mp)*	Observații / Referințe
25242	3.000	

\* Suprafața este determinată în planul de proiecție Stereo 70.



### Date referitoare la teren

Crt	Categorie folosință	Intravilan	Suprafața (mp)	Tarla	Parcelă	Nr. topo	Observații / Referințe
1	arabil	DA	1.142	44	229/149	-	
2	arabil	NU	1.858	44	229/149	-	

### Lungime Segmente

1) Valorile lungimilor segmentelor sunt obținute din proiecție în plan.

Punct început	X / Y	Punct sfârșit	X / Y	Lungime segment (** (m))
1	573.338,985 375.624,472	2	573.275,64 375.687,312	89.227
2	573.275,64 375.687,312	3	573.263,403 375.681,292	13.638
3	573.263,403 375.681,292	4	573.325,839 375.619,354	87.946
4	573.325,839 375.619,354	5	573.431,159 375.514,875	148.351

Punct început	X / Y	Punct sfârșit	X / Y	Lungime segment (** (m)
5	573.431,159 375.514,875	6	573.438,293 375.525,957	13.18
6	573.438,293 375.525,957	1	573.338,985 375.624,472	139.883

\*\* Lungimile segmentelor sunt determinate în planul de proiecție Stereo 70 și sunt rotunjite la 1 milimetru.

\*\*\* Distanța dintre puncte este formată din segmente cumulate ce sunt mai mici decât valoarea 1 milimetru.



**DATE DESPRE IMOBILUL NR. 7740**

Oficiul de Cadastru și Publicitate Imobiliară PRAHOVA  
Biroul de Cadastru și Publicitate Imobiliară Ploiești

**A. Partea I. Descrierea imobilului**

TEREN Necunoscut

Nr. CF vechi:2747

Nr. cadastral vechi:10210

Adresa: Loc. Zahanaua, Jud. Prahova

Nr. Crt	Nr cadastral Nr. topografic	Suprafața* (mp)	Observații / Referințe
A1	20377	Din acte: 560 Masurata: 561	Sector cadastral:58 Teren neimprejmuț;

**B. Partea II. Proprietari și acte**

Inscrieri privitoare la dreptul de proprietate și alte drepturi reale	Referințe
<b>24724 / 24/05/2007</b>	
Act Notarial nr. 724, din 23/05/2007 emis de NP BARBU FLOAREA;	
B2	A1
Intabulare, drept de PROPRIETATE cumparare ca bun propriu, dobandit prin Conventie, cota actuala 1/1, cota initiala 1/1 1) PRISECARU MARTINA VIOLETA	
<b>18030 / 24/02/2016</b>	
Act Normativ nr. 17, din 07/03/2014 emis de Parlamentul Romaniei;	
B3	A1
Imobil aflat sub incidenta art.3 alin.(1) din Legea nr. 17/2014	

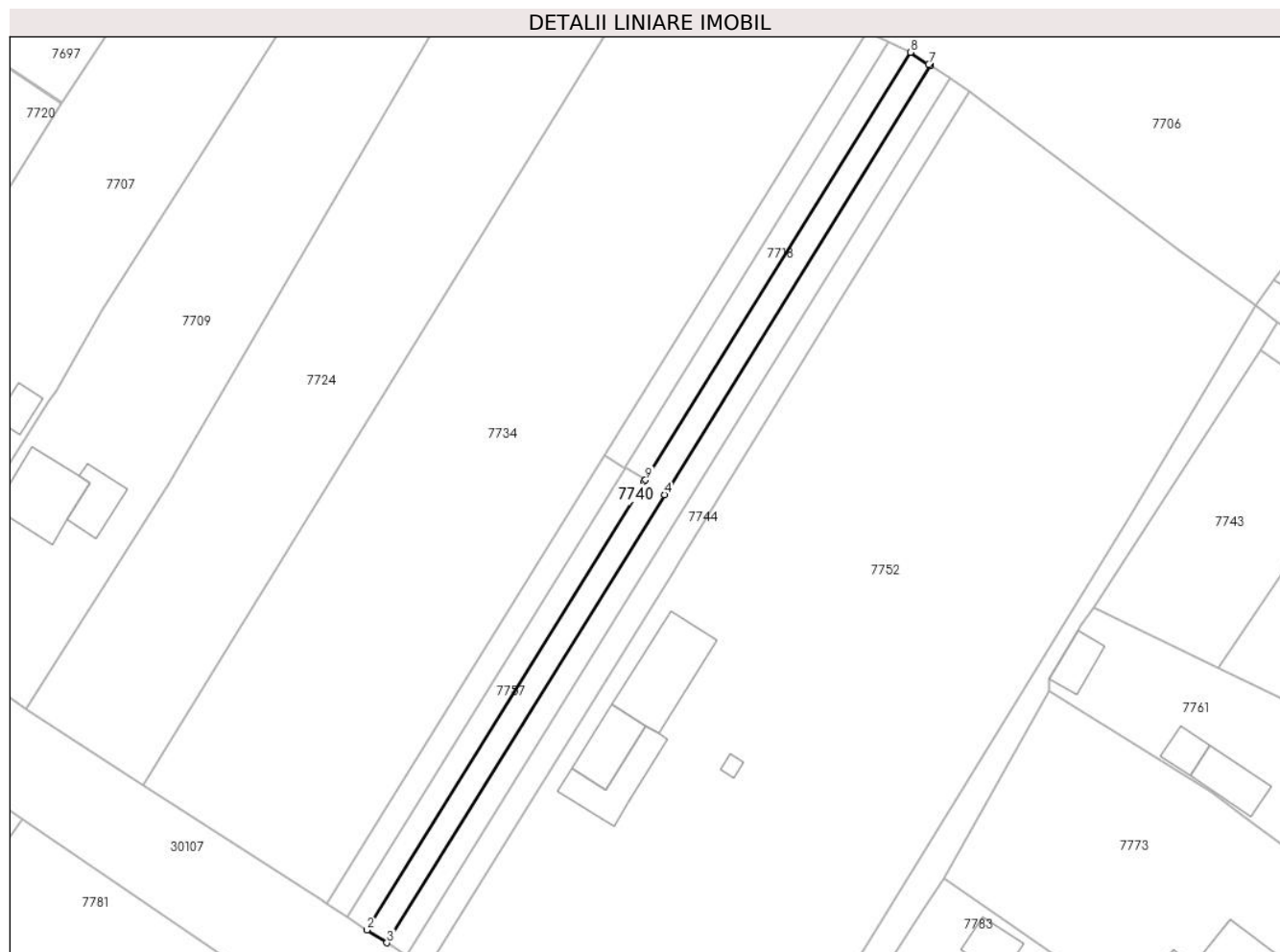
**C. Partea III. SARCINI .**

Inscrieri privind dezmembramintele dreptului de proprietate, drepturi reale de garanție și sarcini	Referințe
NU SUNT	

## Teren

Nr cadastral	Suprafața (mp)*	Observații / Referințe
20377	Din acte: 560 Masurata: 561	

\* Suprafața este determinată în planul de proiecție Stereo 70.



## Date referitoare la teren

Crt	Categorie folosință	Intravilan	Suprafața (mp)	Tarla	Parcelă	Nr. topo	Observații / Referințe
1	arabil	DA	286	41	^IA214/2/1, A214/2/2	-	
2	arabil	NU	275	41	^IA214/2/1, A214/2/2	-	

## Lungime Segmente

1) Valorile lungimilor segmentelor sunt obținute din proiecție în plan.

Punct început	X / Y	Punct sfârșit	X / Y	Lungime segment (** (m)
1	574.318,818 375.600,261	2	574.276,874 375.532,526	79.67
2	574.276,874 375.532,526	3	574.279,892 375.530,572	3.595
3	574.279,892 375.530,572	4	574.321,835 375.598,305	79.668
4	574.321,835 375.598,305	5	574.362,027 375.663,211	76.343



Punct început	X / Y	Punct sfârșit	X / Y	Lungime segment (** (m)
5	574.362,027 375.663,211	6	574.362,041 375.663,234	0.027
6	574.362,041 375.663,234	7	574.361,8 375.663,39	0.287
7	574.361,8 375.663,39	8	574.359,024 375.665,191	3.309
8	574.359,024 375.665,191	9	574.318,991 375.600,541	76.041
9	574.318,991 375.600,541	1	574.318,818 375.600,261	0.329

\*\* Lungimile segmentelor sunt determinate în planul de proiecție Stereo 70 și sunt rotunjite la 1 milimetru.

\*\*\* Distanța dintre puncte este formată din segmente cumulate ce sunt mai mici decât valoarea 1 milimetru.



**DATE DESPRE IMOBILUL NR. 7741**

Oficiul de Cadastru și Publicitate Imobiliară PRAHOVA  
Biroul de Cadastru și Publicitate Imobiliară Ploiești

**A. Partea I. Descrierea imobilului**

TEREN Necunoscut

Adresa: Loc. Târgsoru Vechi, Jud. Prahova

Nr. Crt	Nr cadastral Nr. topografic	Suprafața* (mp)	Observații / Referințe
A1		1.450	Sector cadastral:57 Teren neimprejmuit;

**B. Partea II. Proprietari și acte**

Inscrieri privitoare la dreptul de proprietate și alte drepturi reale	Referințe
/	
Act Administrativ nr. 103525, din 27/08/2002 emis de CJSDPAT PRAHOVA;	
B1	A1
Intabulare, drept de PROPRIETATE, dobandit prin Reconstituire, cota actuala 1/1, cota initiala 1/1	
1) DINCĂ GHE CONSTANTIN DEFUNCT:Da	

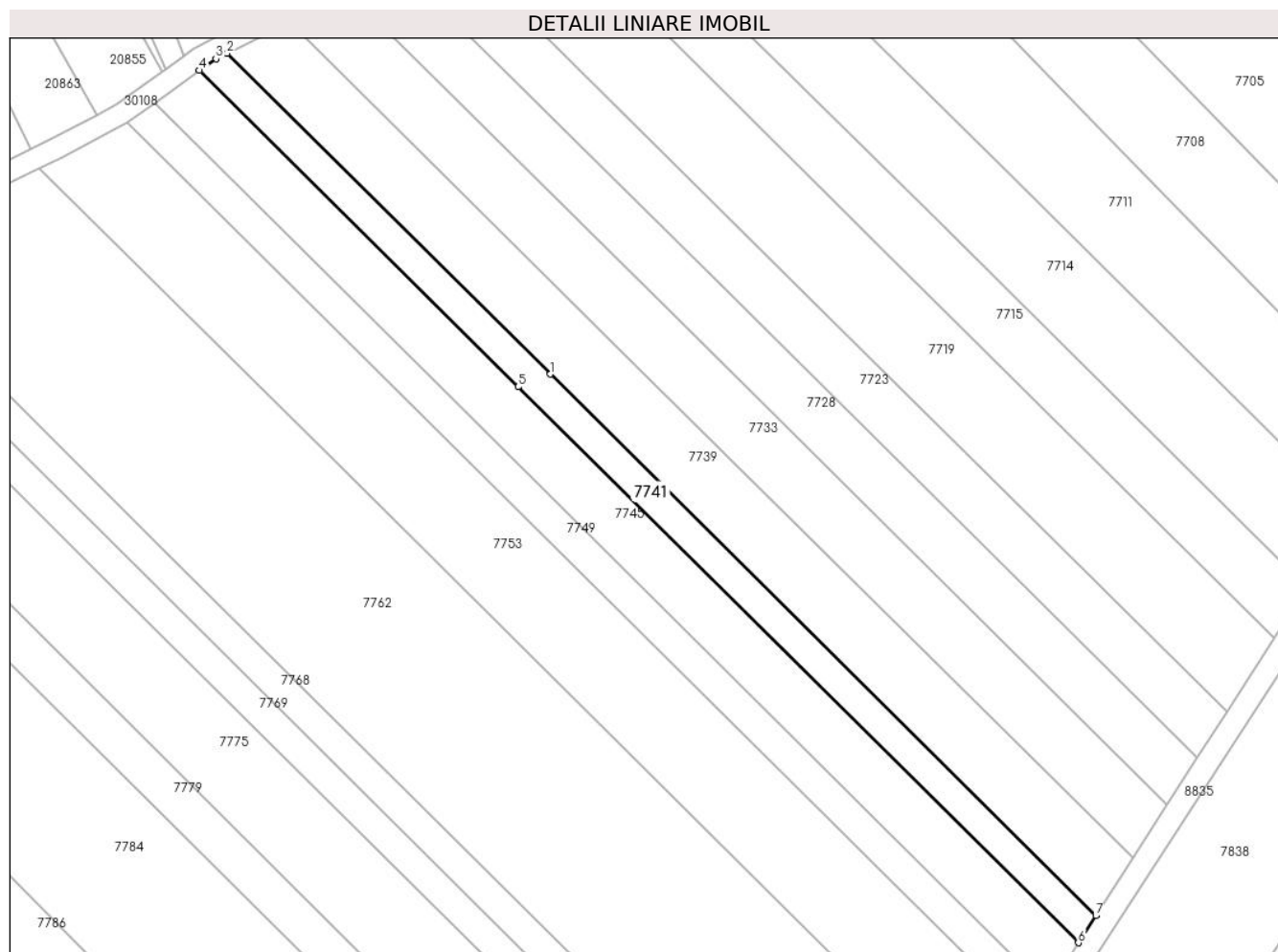
**C. Partea III. SARCINI .**

Inscrieri privind dezmembramintele dreptului de proprietate, drepturi reale de garanție și sarcini	Referințe
NU SUNT	

## Teren

Nr cadastral	Suprafața (mp)*	Observații / Referințe
	1.450	

\* Suprafața este determinată în planul de proiecție Stereo 70.



## Date referitoare la teren

Crt	Categorie folosință	Intravilan	Suprafața (mp)	Tarla	Parcelă	Nr. topo	Observații / Referințe
1	arabil	DA	533	44	229/148/1	-	
2	arabil	NU	917	44	229/148/1	-	

## Lungime Segmente

1) Valorile lungimilor segmentelor sunt obținute din proiecție în plan.

Punct început	X / Y	Punct sfârșit	X / Y	Lungime segment (** (m)
1	573.325,839 375.619,354	2	573.263,403 375.681,292	87.946
2	573.263,403 375.681,292	3	573.261,255 375.680,235	2.394
3	573.261,255 375.680,235	4	573.258,091 375.677,972	3.89
4	573.258,091 375.677,972	5	573.319,621 375.616,933	86.67

Punct început	X / Y	Punct sfârșit	X / Y	Lungime segment (** (m)
5	573.319,621 375.616,933	6	573.427,784 375.509,633	152.357
6	573.427,784 375.509,633	7	573.431,159 375.514,875	6.235
7	573.431,159 375.514,875	1	573.325,839 375.619,354	148.351

\*\* Lungimile segmentelor sunt determinate în planul de proiecție Stereo 70 și sunt rotunjite la 1 milimetru.

\*\*\* Distanța dintre puncte este formată din segmente cumulate ce sunt mai mici decât valoarea 1 milimetru.



**DATE DESPRE IMOBILUL NR. 7742**

Oficiul de Cadastru și Publicitate Imobiliară PRAHOVA  
Biroul de Cadastru și Publicitate Imobiliară Ploiești

**A. Partea I. Descrierea imobilului**

TEREN Necunoscut

Nr. CF vechi:2802

Nr. cadastral vechi:10221

Adresa: Loc. Zahanaua, Jud. Prahova

Nr. Crt	Nr cadastral Nr. topografic	Suprafața* (mp)	Observații / Referințe
A1	20394	Din acte: 560 Masurata: 561	Sector cadastral:58 Teren neimprejmuit;

**B. Partea II. Proprietari și acte**

Inscrieri privitoare la dreptul de proprietate și alte drepturi reale	Referințe
<b>24733 / 24/05/2007</b>	
Act Notarial nr. 1506, din 23/05/2007 emis de NP MOANTA GEORGETA;	
B2	A1
Intabulare, drept de PROPRIETATEcumparare ca bun propriu, dobandit prin Conventie, cota actuala 1/1, cota initiala 1/1 1) PRISECARU MARTINA VIOLETA	
<b>18032 / 24/02/2016</b>	
Act Normativ nr. 17, din 07/03/2014 emis de Parlamentul Romaniei;	
B3	A1
Imobil aflat sub incidenta art.3 alin.(1) din Legea 17/2014	

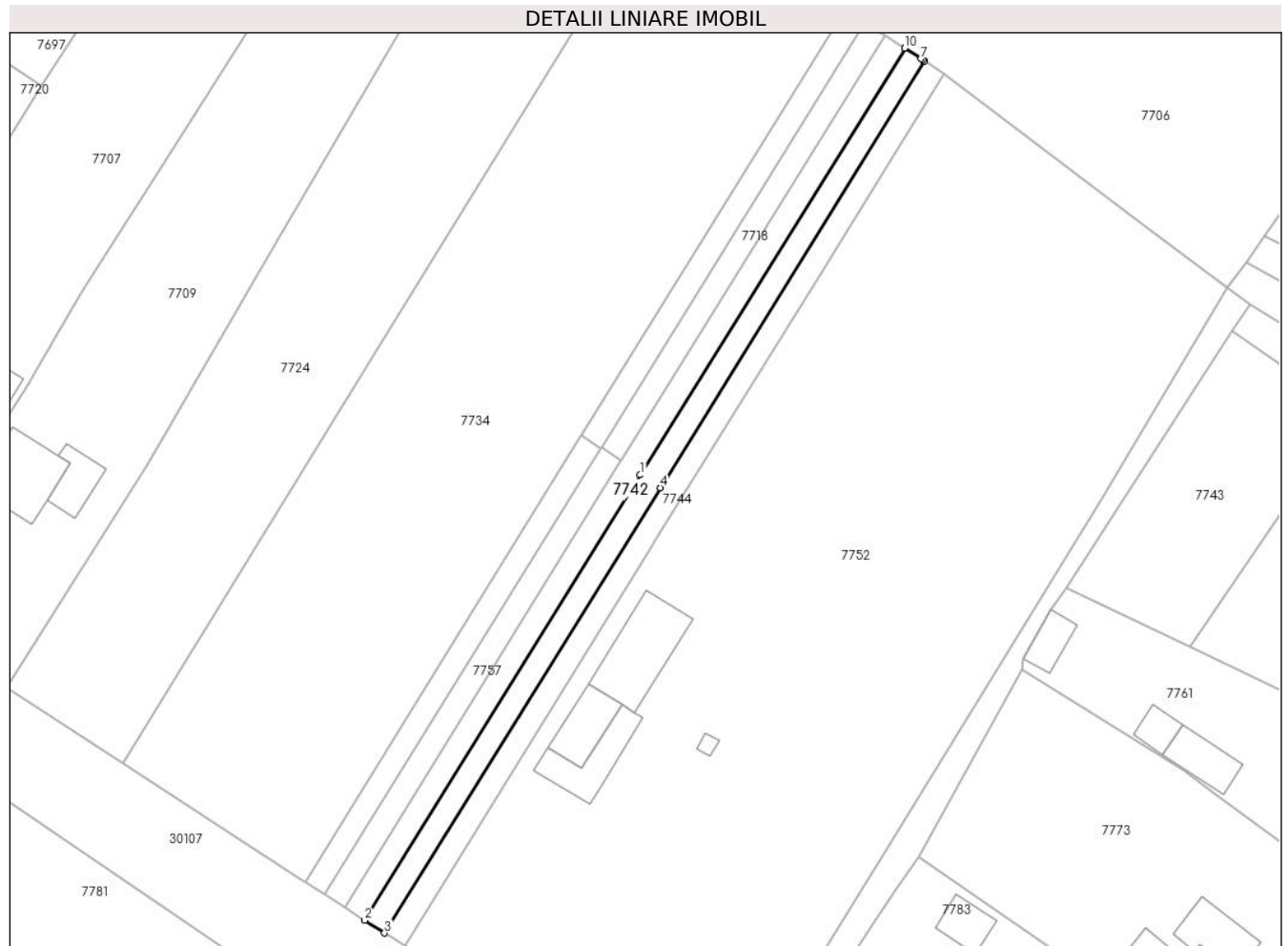
**C. Partea III. SARCINI .**

Inscrieri privind dezmembramintele dreptului de proprietate, drepturi reale de garanție și sarcini	Referințe
NU SUNT	

**Teren**

Nr cadastral	Suprafața (mp)*	Observații / Referințe
20394	Din acte: 560 Masurata: 561	

\* Suprafața este determinată în planul de proiecție Stereo 70.



**Date referitoare la teren**

Crt	Categorie folosință	Intra vilan	Suprafața (mp)	Tarla	Parcelă	Nr. topo	Observații / Referințe
1	arabil	DA	286	41	A 214/2/1 , A 214/2/2	-	
2	arabil	NU	275	41	A 214/2/1 , A 214/2/2	-	

**Lungime Segmente**

1) Valorile lungimilor segmentelor sunt obținute din proiecție în plan.

Punct început	X / Y	Punct sfârșit	X / Y	Lungime segment (** (m)
1	574.321,835 375.598,305	2	574.279,892 375.530,572	79.668
2	574.279,892 375.530,572	3	574.282,911 375.528,618	3.596
3	574.282,911 375.528,618	4	574.324,852 375.596,348	79.664
4	574.324,852 375.596,348	5	574.365,061 375.661,283	76.376



Punct început	X / Y	Punct sfârșit	X / Y	Lungime segment (** (m)
5	574.365,061 375.661,283	6	574.364,82 375.661,44	0.288
6	574.364,82 375.661,44	7	574.364,525 375.661,63	0.351
7	574.364,525 375.661,63	8	574.362,133 375.663,175	2.848
8	574.362,133 375.663,175	9	574.362,041 375.663,234	0.109
9	574.362,041 375.663,234	10	574.362,027 375.663,211	0.027
10	574.362,027 375.663,211	1	574.321,835 375.598,305	76.343

\*\* Lungimile segmentelor sunt determinate în planul de proiecție Stereo 70 și sunt rotunjite la 1 milimetru.

\*\*\* Distanța dintre puncte este formată din segmente cumulate ce sunt mai mici decât valoarea 1 milimetru.



**DATE DESPRE IMOBILUL NR. 7743**

Oficiul de Cadastru și Publicitate Imobiliară PRAHOVA  
Biroul de Cadastru și Publicitate Imobiliară Ploiești

**A. Partea I. Descrierea imobilului**

TEREN Intravilan

Adresa: Loc. Zahanaua, Jud. Prahova

Nr. Crt	Nr cadastral Nr. topografic	Suprafața* (mp)	Observații / Referințe
A1		944	Sector cadastral:58 Teren neimprejmut;

**B. Partea II. Proprietari și acte**

Inscrieri privitoare la dreptul de proprietate și alte drepturi reale		Referințe
/		
Act Normativ nr. 7, din 13/03/1996 emis de PARLAMENTUL ROMANIEI;		
B1	Inscrierea posesiei, drept de PROPRIETATE, dobandit prin Lege, cota actuala 1/1, cota initiala 1/1 1) NEIDENTIFICAT NEIDENTIFICAT	A1
Act Normativ nr. 7, din 13/03/1996 emis de PARLAMENTUL ROMANIEI (Art. 13);		
B2	Se noteaza mentiunea de proprietar neidentificat.	A1

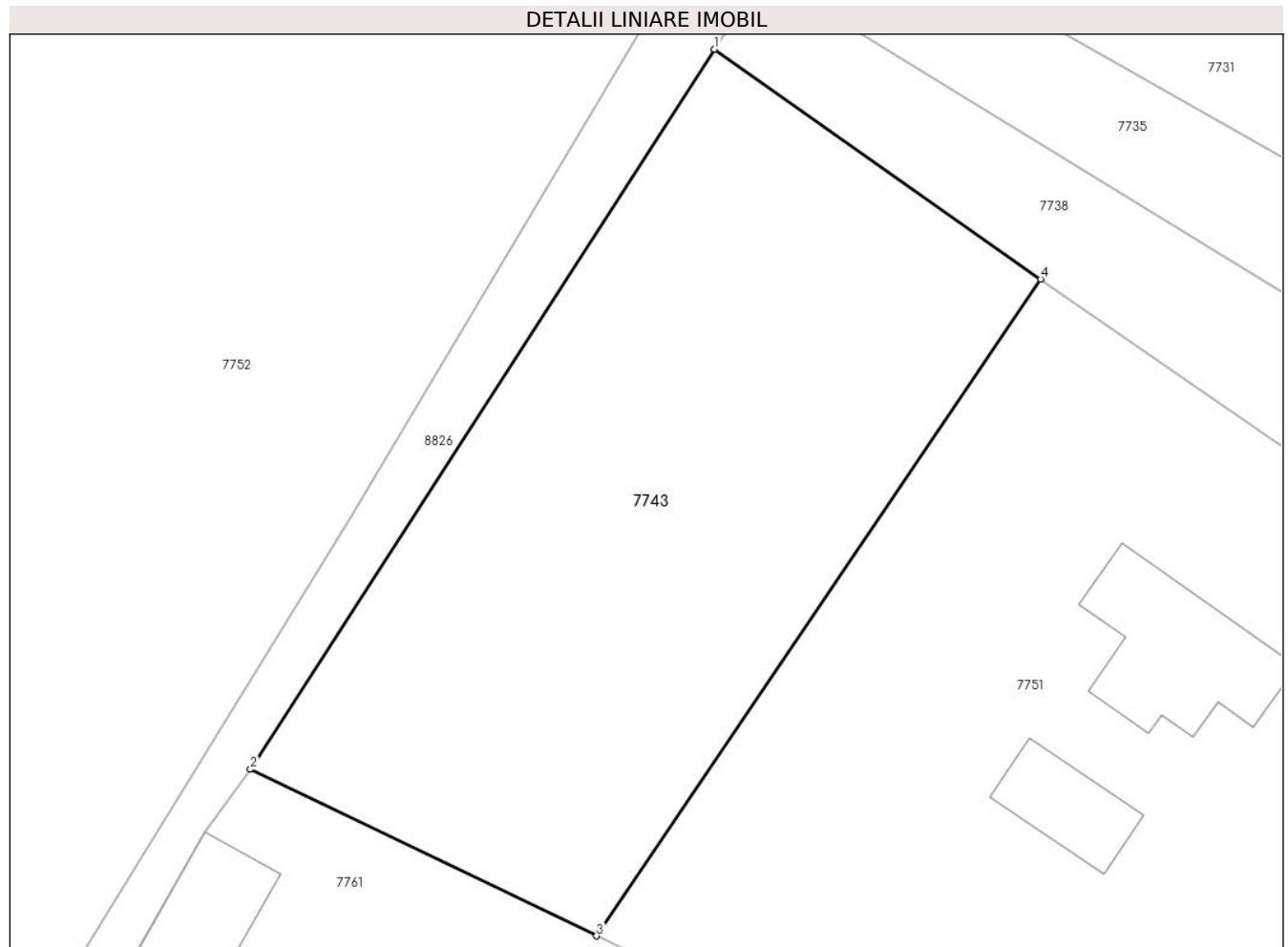
**C. Partea III. SARCINI .**

Inscrieri privind dezmembramintele dreptului de proprietate, drepturi reale de garanție și sarcini	Referințe
NU SUNT	

**Teren**

Nr cadastral	Suprafața (mp)*	Observații / Referințe
	944	

\* Suprafața este determinată în planul de proiecție Stereo 70.



**Date referitoare la teren**

Crt	Categorie folosință	Intra vilan	Suprafața (mp)	Tarla	Parcelă	Nr. topo	Observații / Referințe
1	arabil	DA	944	68	65	-	

**Lungime Segmente**

1) Valorile lungimilor segmentelor sunt obținute din proiecție în plan.

Punct început	X / Y	Punct sfârșit	X / Y	Lungime segment (** (m)
1	574.411,92 375.620,177	2	574.386,768 375.581,178	46.406
2	574.386,768 375.581,178	3	574.405,539 375.572,155	20.827
3	574.405,539 375.572,155	4	574.429,601 375.607,723	42.943
4	574.429,601 375.607,723	1	574.411,92 375.620,177	21.627

\*\* Lungimile segmentelor sunt determinate în planul de proiecție Stereo 70 și sunt rotunjite la 1 milimetru.

**\*\*\* Distanţa dintre puncte este formată din segmente cumulate ce sunt mai mici decât valoarea 1 milimetru.**



**DATE DESPRE IMOBILUL NR. 7744**

Oficiul de Cadastru și Publicitate Imobiliară PRAHOVA  
Biroul de Cadastru și Publicitate Imobiliară Ploiești

**A. Partea I. Descrierea imobilului**

TEREN Necunoscut

Nr. CF vechi:2789

Nr. cadastral vechi:10204

Adresa: Loc. Zahanaua, Jud. Prahova

Nr. Crt	Nr cadastral Nr. topografic	Suprafața* (mp)	Observații / Referințe
A1	20370	Din acte: 560 Masurata: 561	Sector cadastral:58 Teren neimprejmuit;

**B. Partea II. Proprietari și acte**

Inscrieri privitoare la dreptul de proprietate și alte drepturi reale	Referințe
<b>24731 / 24/05/2007</b>	
Act Notarial nr. 1508, din 23/05/2007 emis de NP MOANTA GEORGETA;	
B2	A1
Intabulare, drept de PROPRIETATE, dobandit prin Conventie, cota actuala 1/1, cota initiala 1/1	
1) PRISECARU MARTINA VIOLETA	
<b>18028 / 24/02/2016</b>	
Act Normativ nr. 17, din 07/03/2014 emis de Parlamentul Romaniei;	
B3	A1
Imobil aflat sub incidenta art.3 alin.(1) din Legea 17/2014	

**C. Partea III. SARCINI .**

Inscrieri privind dezmembramintele dreptului de proprietate, drepturi reale de garanție și sarcini	Referințe
NU SUNT	

**Teren**

Nr cadastral	Suprafața (mp)*	Observații / Referințe
20370	Din acte: 560 Masurata: 561	

\* Suprafața este determinată în planul de proiecție Stereo 70.



**Date referitoare la teren**

Crt	Categorie folosință	Intravilan	Suprafața (mp)	Tarla	Parcelă	Nr. topo	Observații / Referințe
1	arabil	DA	289	41	A214/2/1, A214/2/2	-	
2	arabil	NU	272	41	A214/2/1, A214/2/2	-	

**Lungime Segmente**

1) Valorile lungimilor segmentelor sunt obținute din proiecție în plan.

Punct început	X / Y	Punct sfârșit	X / Y	Lungime segment (** (m)
1	574.323,297 375.586,981	2	574.324,05 375.588,198	1.431
2	574.324,05 375.588,198	3	574.327,875 375.594,388	7.276
3	574.327,875 375.594,388	4	574.348,644 375.627,992	39.504
4	574.348,644 375.627,992	5	574.368,002 375.659,366	36.865



Punct început	X / Y	Punct sfârșit	X / Y	Lungime segment (** (m)
5	574.368,002 375.659,366	6	574.365,061 375.661,283	3.511
6	574.365,061 375.661,283	7	574.324,852 375.596,348	76.376
7	574.324,852 375.596,348	8	574.282,911 375.528,618	79.664
8	574.282,911 375.528,618	9	574.285,974 375.526,635	3.649
9	574.285,974 375.526,635	1	574.323,297 375.586,981	70.955

\*\* Lungimile segmentelor sunt determinate în planul de proiecție Stereo 70 și sunt rotunjite la 1 milimetru.

\*\*\* Distanța dintre puncte este formată din segmente cumulate ce sunt mai mici decât valoarea 1 milimetru.



**DATE DESPRE IMOBILUL NR. 7745**

Oficiul de Cadastru și Publicitate Imobiliară PRAHOVA  
Biroul de Cadastru și Publicitate Imobiliară Ploiești

**A. Partea I. Descrierea imobilului**

TEREN Necunoscut

Adresa: Loc. Târgsoru Vechi, Jud. Prahova

Nr. Crt	Nr cadastral Nr. topografic	Suprafața* (mp)	Observații / Referințe
A1		2.550	Sector cadastral:57 Teren neimprejmuit;

**B. Partea II. Proprietari și acte**

Inscrieri privitoare la dreptul de proprietate și alte drepturi reale	Referințe
/	
Act Administrativ nr. 114576, din 30/10/2003 emis de CJSDPAT PRAHOVA;	
B1	A1
Intabulare, drept de PROPRIETATE, dobandit prin Reconstituire, cota actuala 1/1, cota initiala 1/1	
1) PĂUN M PETRE DEFUNCT:Da	

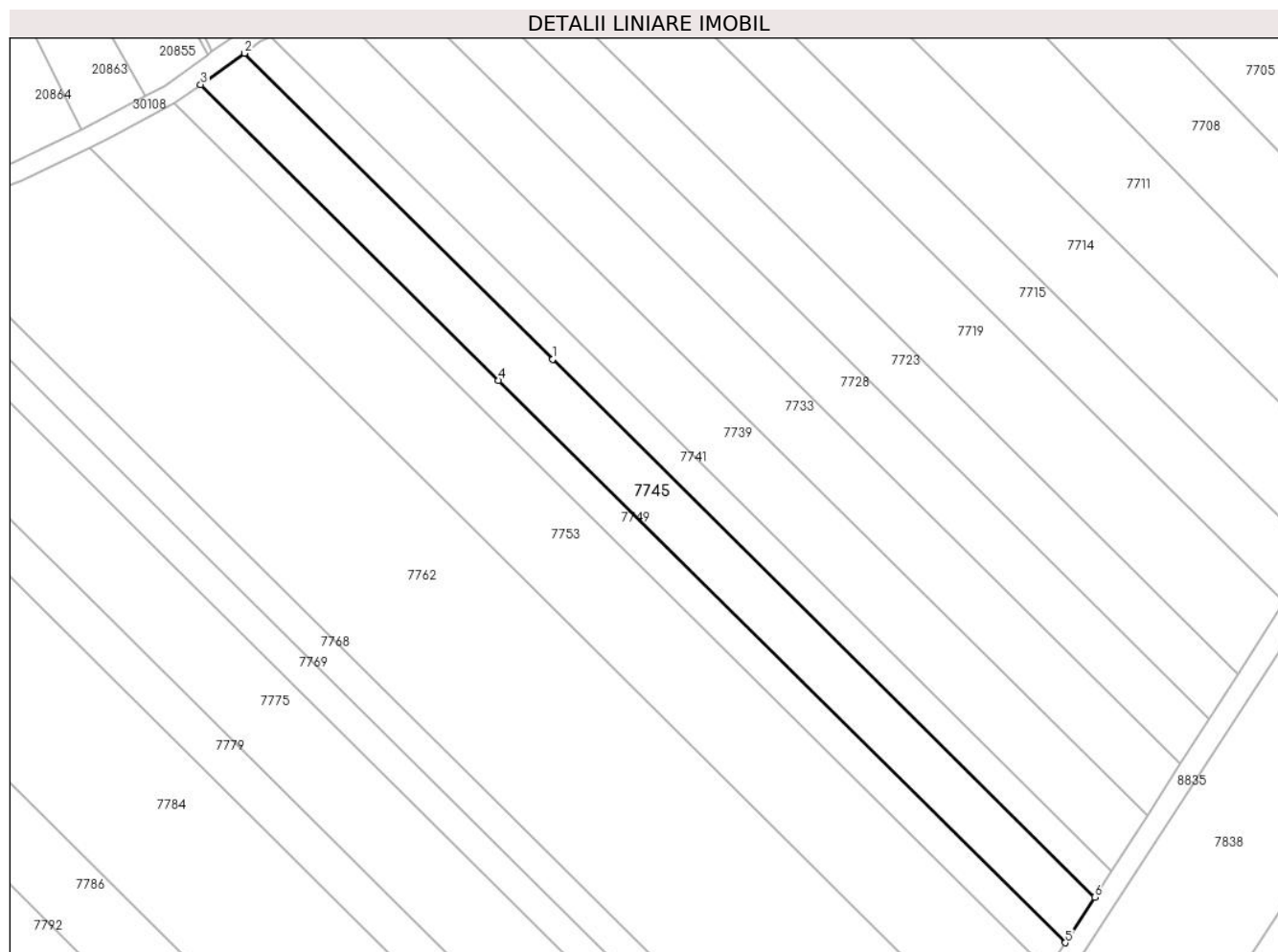
**C. Partea III. SARCINI .**

Inscrieri privind dezmembramintele dreptului de proprietate, drepturi reale de garanție și sarcini	Referințe
NU SUNT	

### Teren

Nr cadastral	Suprafața (mp)*	Observații / Referințe
	2.550	

\* Suprafața este determinată în planul de proiecție Stereo 70.



### Date referitoare la teren

Crt	Categorie folosință	Intravilan	Suprafața (mp)	Tarla	Parcelă	Nr. topo	Observații / Referințe
1	arabil	DA	902	44	229/148	-	
2	arabil	NU	1.648	44	229/148	-	

### Lungime Segmente

1) Valorile lungimilor segmentelor sunt obținute din proiecție în plan.

Punct început	X / Y	Punct sfârșit	X / Y	Lungime segment (** (m)
1	573.319,621 375.616,933	2	573.258,091 375.677,972	86.67
2	573.258,091 375.677,972	3	573.249,362 375.671,73	10.731
3	573.249,362 375.671,73	4	573.308,833 375.612,734	83.769
4	573.308,833 375.612,734	5	573.421,93 375.500,54	159.306

Punct început	X / Y	Punct sfârșit	X / Y	Lungime segment (** (m)
5	573.421,93 375.500,54	6	573.427,784 375.509,633	10.814
6	573.427,784 375.509,633	1	573.319,621 375.616,933	152.357

\*\* Lungimile segmentelor sunt determinate în planul de proiecție Stereo 70 și sunt rotunjite la 1 milimetru.

\*\*\* Distanța dintre puncte este formată din segmente cumulate ce sunt mai mici decât valoarea 1 milimetru.



**DATE DESPRE IMOBILUL NR. 7746**

Oficiul de Cadastru și Publicitate Imobiliară PRAHOVA  
Biroul de Cadastru și Publicitate Imobiliară Ploiești

**A. Partea I. Descrierea imobilului**

TEREN Extravilan

Adresa: Jud. Prahova

Nr. Crt	Nr cadastral Nr. topografic	Suprafața* (mp)	Observații / Referințe
A1		6.600	Sector cadastral:57 Teren neimprejmuit;

**B. Partea II. Proprietari și acte**

Inscrieri privitoare la dreptul de proprietate și alte drepturi reale	Referințe
/	
Act Administrativ nr. 68711, din 09/04/1997 emis de CJSDPAT PRAHOVA;	
B1	A1
Intabulare, drept de PROPRIETATE, dobandit prin Reconstituire, cota actuala 1/1, cota initiala 1/1	
1) DUMITRU V GHEORGHE DEFUNCT:Da	

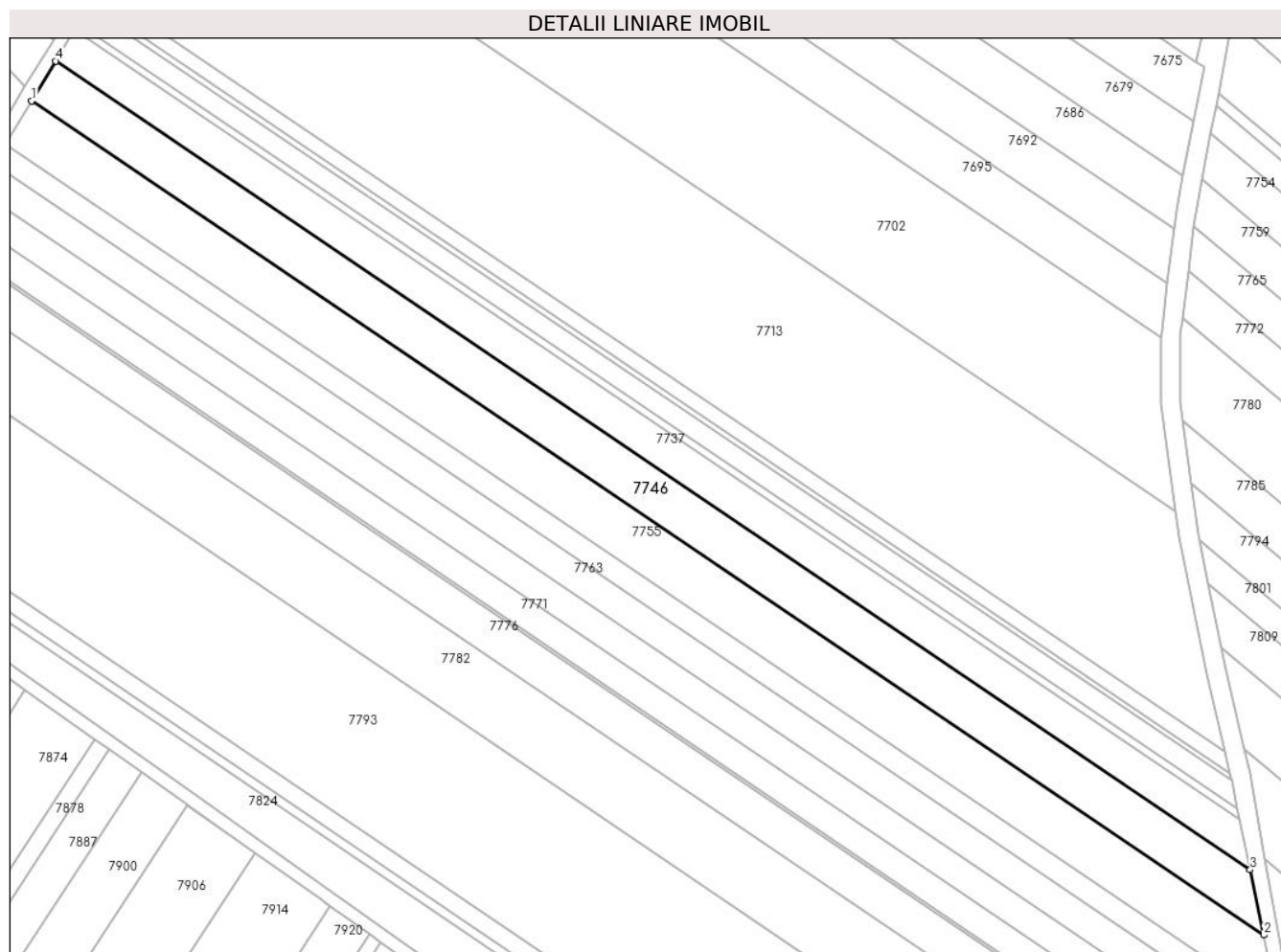
**C. Partea III. SARCINI .**

Inscrieri privind dezmembramintele dreptului de proprietate, drepturi reale de garanție și sarcini	Referințe
NU SUNT	

## Teren

Nr cadastral	Suprafața (mp)*	Observații / Referințe
	6.600	

\* Suprafața este determinată în planul de proiecție Stereo 70.



## Date referitoare la teren

Crt	Categorie folosință	Intra vilan	Suprafața (mp)	Tarla	Parcelă	Nr. topo	Observații / Referințe
1	arabil	NU	6.600	44	229/203	-	

## Lungime Segmente

1) Valorile lungimilor segmentelor sunt obținute din proiecție în plan.

Punct început	X / Y	Punct sfârșit	X / Y	Lungime segment (** (m)
1	573.561,71 375.711,068	2	573.945,321 375.451,536	463.157
2	573.945,321 375.451,536	3	573.941,087 375.471,873	20.773
3	573.941,087 375.471,873	4	573.569,193 375.723,477	449.01
4	573.569,193 375.723,477	1	573.561,71 375.711,068	14.491

\*\* Lungimile segmentelor sunt determinate în planul de proiecție Stereo 70 și sunt rotunjite la 1 milimetru.



**\*\*\* Distanţa dintre puncte este formată din segmente cumulate ce sunt mai mici decât valoarea 1 milimetru.**



**DATE DESPRE IMOBILUL NR. 7747**

Oficiul de Cadastru și Publicitate Imobiliară PRAHOVA  
Biroul de Cadastru și Publicitate Imobiliară Ploiești

**A. Partea I. Descrierea imobilului**

TEREN Necunoscut

Adresa: Loc. Zahanaua, Jud. Prahova

Nr. Crt	Nr cadastral Nr. topografic	Suprafața* (mp)	Observații / Referințe
A1		1.368	Sector cadastral:57 Teren neimprejmuit;

**B. Partea II. Proprietari și acte**

Inscrieri privitoare la dreptul de proprietate și alte drepturi reale	Referințe
/	
Act Administrativ nr. 21216, din 15/07/1994 emis de CJSDPAT PRAHOVA;	
B1	A1
Intabulare, drept de PROPRIETATE, dobandit prin Reconstituire, cota actuala 1/1, cota initiala 1/1	
1) PREDĂ MILICĂ	

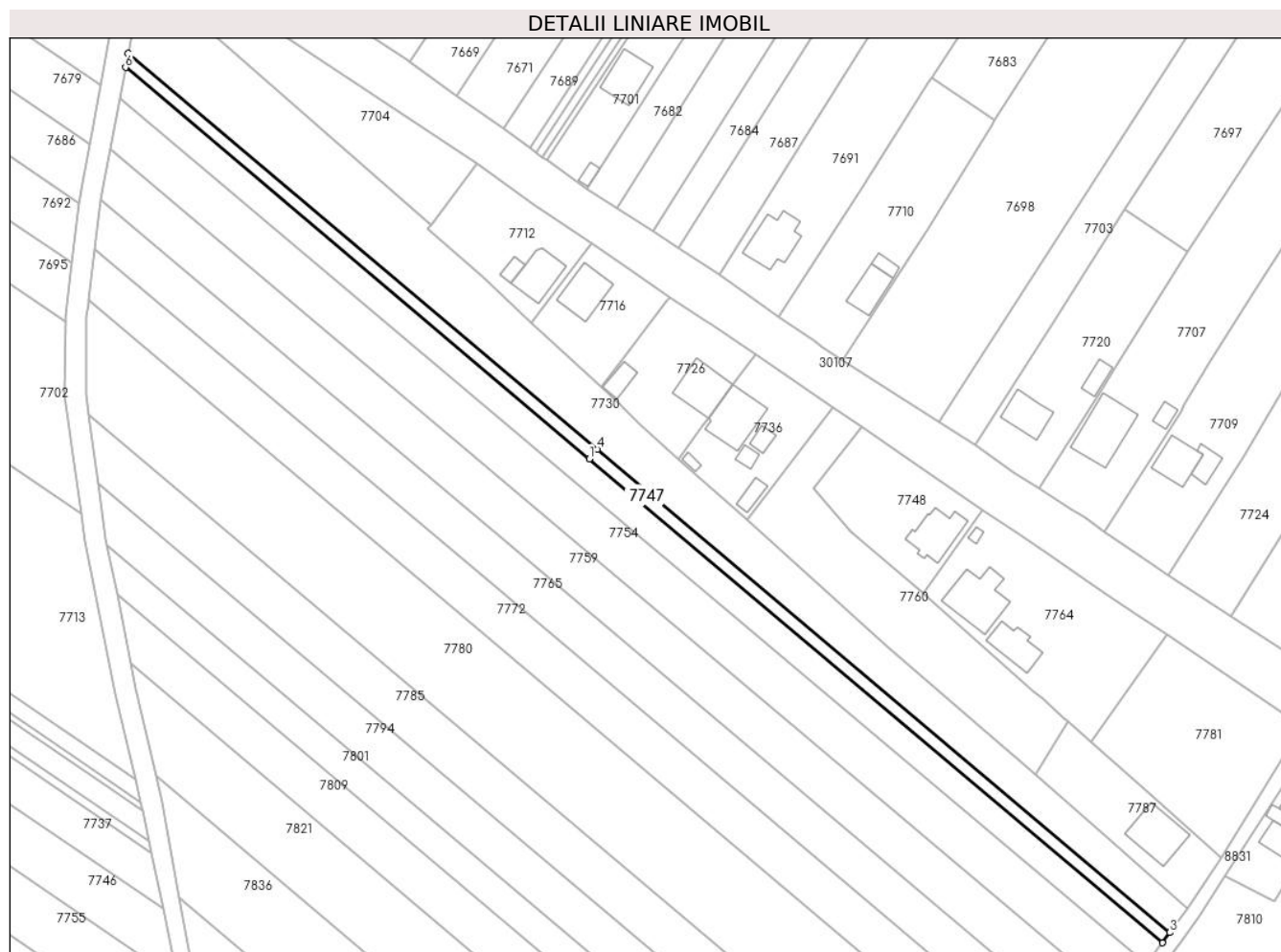
**C. Partea III. SARCINI .**

Inscrieri privind dezmembramintele dreptului de proprietate, drepturi reale de garanție și sarcini	Referințe
NU SUNT	

## Teren

Nr cadastral	Suprafața (mp)*	Observații / Referințe
	1.368	

\* Suprafața este determinată în planul de proiecție Stereo 70.



## Date referitoare la teren

Crt	Categorie folosință	Intravilan	Suprafața (mp)	Tarla	Parcelă	Nr. topo	Observații / Referințe
1	arabil	NU	754	44	230/14bis	-	
2	arabil	DA	614	44	230/14bis	-	

## Lungime Segmente

1) Valorile lungimilor segmentelor sunt obținute din proiecție în plan.

Punct început	X / Y	Punct sfârșit	X / Y	Lungime segment (** (m)
1	574.061,559 375.598,91	2	574.223,591 375.462,207	211.995
2	574.223,591 375.462,207	3	574.225,677 375.465,104	3.57
3	574.225,677 375.465,104	4	574.063,83 375.601,651	211.753
4	574.063,83 375.601,651	5	573.931,244 375.713,512	173.47

Punct început	X / Y	Punct sfârșit	X / Y	Lungime segment (** (m)
5	573.931,244 375.713,512	6	573.930,479 375.709,5	4.084
6	573.930,479 375.709,5	1	574.061,559 375.598,91	171.5

\*\* Lungimile segmentelor sunt determinate în planul de proiecție Stereo 70 și sunt rotunjite la 1 milimetru.

\*\*\* Distanța dintre puncte este formată din segmente cumulate ce sunt mai mici decât valoarea 1 milimetru.



**DATE DESPRE IMOBILUL NR. 7748**

Oficiul de Cadastru și Publicitate Imobiliară PRAHOVA  
Biroul de Cadastru și Publicitate Imobiliară Ploiești

**A. Partea I. Descrierea imobilului**

TEREN Intravilan

Adresa: Loc. Zahanaua, Str Morii, Jud. Prahova

Nr. Crt	Nr cadastral Nr. topografic	Suprafața* (mp)	Observații / Referințe
A1	28759	Din acte: 993 Masurata: 1.102	Sector cadastral:57 Teren imprejmuit;

**Construcții**

Crt	Nr cadastral Nr. topografic	Adresa	Observații / Referințe
A1.1	28759-C1	Loc. Zahanaua, Str Morii, Jud. Prahova	Nr. niveluri:1; S. construita la sol:141 mp; S. construita desfasurata:141 mp; LOCUINTA PARTER, AN 2001

**B. Partea II. Proprietari și acte**

Inscrieri privitoare la dreptul de proprietate și alte drepturi reale	Referințe	
<b>67567 / 01/07/2019</b>		
Act Notarial nr. 543, din 20/12/1999 emis de NP NECULAE AURELIAN (act notarial nr 10 din 12.04.2018, emis de NP DINU VLAD ALEXANDRU;act administrativ nr 31120 din 31.05.2019, emis de OCPI PRAHOVA;act notarial nr 3 din 05.02.2019, emis de NP DINU VLAD ALEXANDRU;act notarial nr 11 din 30.01.2018, emis de NP DINU VLAD ALEXANDRU);		
B7	Intabulare, drept de PROPRIETATE, dobandit prin Succesiune, cota actuala 1/8, cota initiala 1/8 1) GHITA VERONICA-MIOARA	A1
<b>114063 / 17/10/2019</b>		
Act Notarial nr. 5268, din 16/10/2019 emis de NP Tudose Maria;		
B12	Intabulare, drept de PROPRIETATE(partaj), dobandit prin Conventie, cota actuala 7/8, cota initiala 7/8 1) ȘERBAN COSTIN-DĂNUȚ	A1
B13	Intabulare, drept de PROPRIETATE(partaj), dobandit prin Conventie, cota actuala 1/1, cota initiala 1/1 1) ȘERBAN COSTIN-DĂNUȚ	A1.1

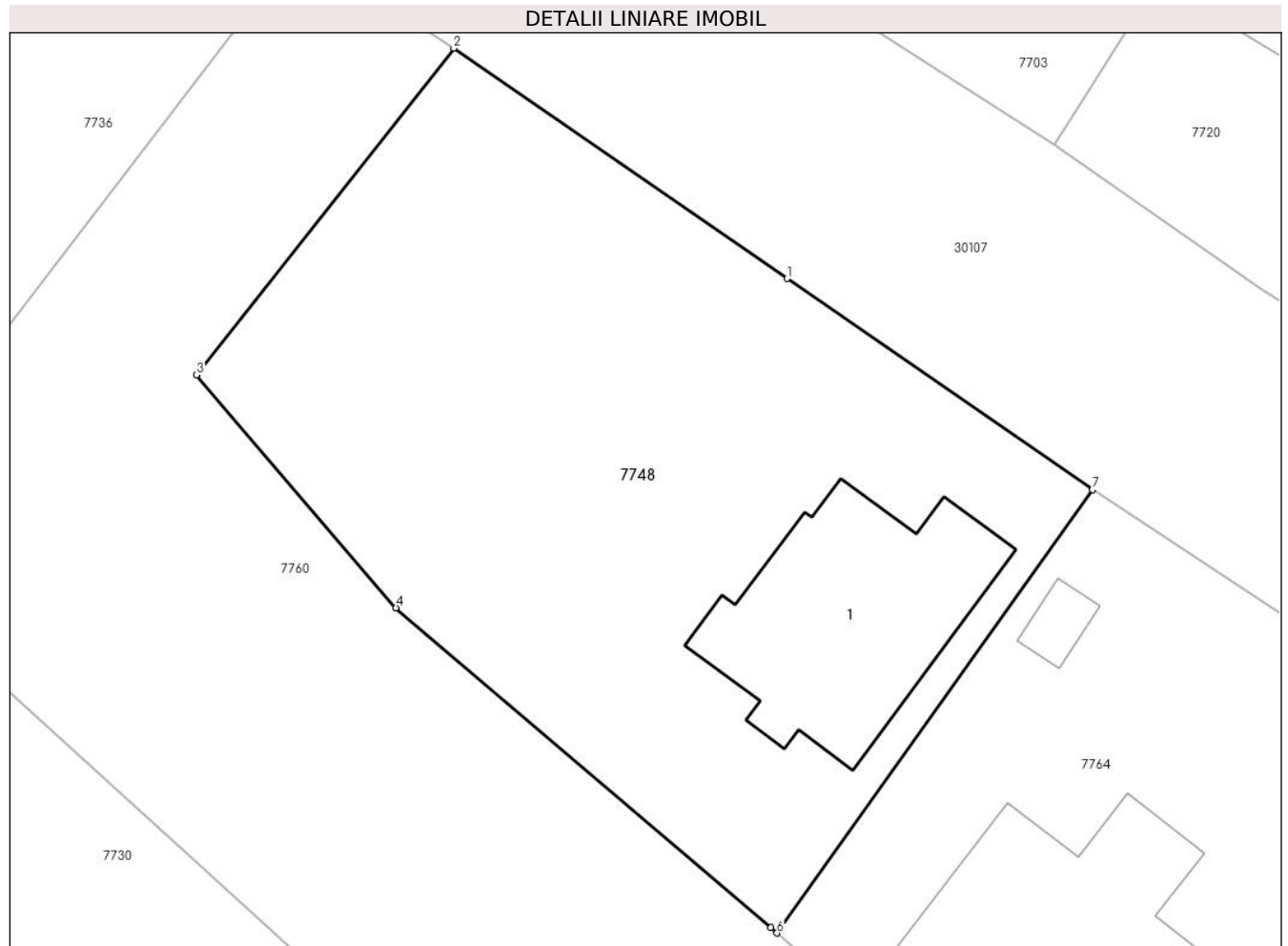
**C. Partea III. SARCINI**

Inscrieri privind dezmembramintele dreptului de proprietate, drepturi reale de garanție și sarcini	Referințe	
<b>114063 / 17/10/2019</b>		
Act Notarial nr. 5268, din 16/10/2019 emis de NP Tudose Maria;		
C1	Intabulare, drept de UZUFRACTIVIAGER ( asupra constructiei si asupra cotei de 7/8 din teren ) 1) ȘERBAN ION	A1, A1.1
C2	Intabulare, drept de IPOTECA LEGALA, Valoare:0 reprezentand contravaloarea intretinerii ( asupra constructiei si asupra cotei de 7/8 din teren ) 1) ȘERBAN ION	A1, A1.1

**Teren**

Nr cadastral	Suprafața (mp)*	Observații / Referințe
28759	Din acte: 993 Masurata: 1.102	

\* Suprafața este determinată în planul de proiecție Stereo 70.



**Date referitoare la teren**

Crt	Categorie folosință	Intra vilan	Suprafața (mp)	Tarla	Parcelă	Nr. topo	Observații / Referințe
1	curți constructii	DA	580	44	Cc230/16/1	-	IMPREJMUIT CU GARD DE LEMN
2	arabil	DA	523	44	230/16/1	-	

**Date referitoare la construcții**

Crt	Număr	Destinație construcție	Supraf. (mp)	Situație juridică	Observații / Referințe
A1.1	28759-C1	construcții de locuințe	141	Cu acte	Nr. niveluri:1; S. construita la sol:141 mp; S. construita desfasurata:141 mp; LOCUINTA PARTER, AN 2001

**Lungime Segmente**

1) Valorile lungimilor segmentelor sunt obținute din proiecție în plan.

Punct început	X / Y	Punct sfârșit	X / Y	Lungime segment (** (m)
1	574.156,491 375.595,698	2	574.138,76 375.607,951	21.553
2	574.138,76 375.607,951	3	574.125,085 375.590,585	22.104



Punct început	X / Y	Punct sfârșit	X / Y	Lungime segment (** (m)
3	574.125,085 375.590,585	4	574.135,689 375.578,184	16.317
4	574.135,689 375.578,184	5	574.155,617 375.561,19	26.19
5	574.155,617 375.561,19	6	574.155,952 375.560,894	0.447
6	574.155,952 375.560,894	7	574.172,73 375.584,476	28.942
7	574.172,73 375.584,476	1	574.156,491 375.595,698	19.739

\*\* Lungimile segmentelor sunt determinate în planul de proiecție Stereo 70 și sunt rotunjite la 1 milimetru.

\*\*\* Distanța dintre puncte este formată din segmente cumulate ce sunt mai mici decât valoarea 1 milimetru.



**DATE DESPRE IMOBILUL NR. 7749**

Oficiul de Cadastru și Publicitate Imobiliară PRAHOVA  
Biroul de Cadastru și Publicitate Imobiliară Ploiești

**A. Partea I. Descrierea imobilului**

TEREN Necunoscut

Nr. CF vechi:613(e:5749)

Nr. cadastral vechi:946

Adresa: Loc. Târgșoru Vechi, Jud. Prahova

Nr. Crt	Nr cadastral Nr. topografic	Suprafața* (mp)	Observații / Referințe
A1	22529	1.553	Sector cadastral:57 Teren neimprejmuit;

**B. Partea II. Proprietari și acte**

Inscrieri privitoare la dreptul de proprietate și alte drepturi reale	Referințe
<b>1564 / 15/01/2009</b>	
Act Administrativ nr. 588, din 16/05/2007 emis de COMISIA JUDETEANA PH (sentinta civila nr.1564/18.02.2008 emis de JUDECATORIA PLOIESTI);	
B2	se respinge cererea de intabulare, intrucat din cercetarile efectuate, am constatat ca dreptul de proprietate asupra imobilului a fost inregistrat conform incheierii nr 14417/2004, in favoarea domnului Soare Cristache, in baza contractului de vanzare - cumparare aut nr 3364/23.08.2004 de notar public Minea Octavian
<b>40570 / 21/04/2016</b>	
Act Notarial nr. 1536, din 20/04/2016 emis de NP TUDOSE MARIA;	
B3	se indreapta eroarea materiala strecurata in cuprinsul incheirii nr 14417/2004 si in cuprinsul prezentei carti funciare in sensul ca proprietari ai imobilului sunt sotii Soare Cristache si Soare Steliana
B4	Intabulare, drept de PROPRIETATEcumparare ca bun comun, dobandit prin Conventie, cota actuala 1/1, cota initiala 1/1
	1) <b>BARBU ELENA ADINA</b> 2) <b>BARBU ANDREI EMANUEL</b>

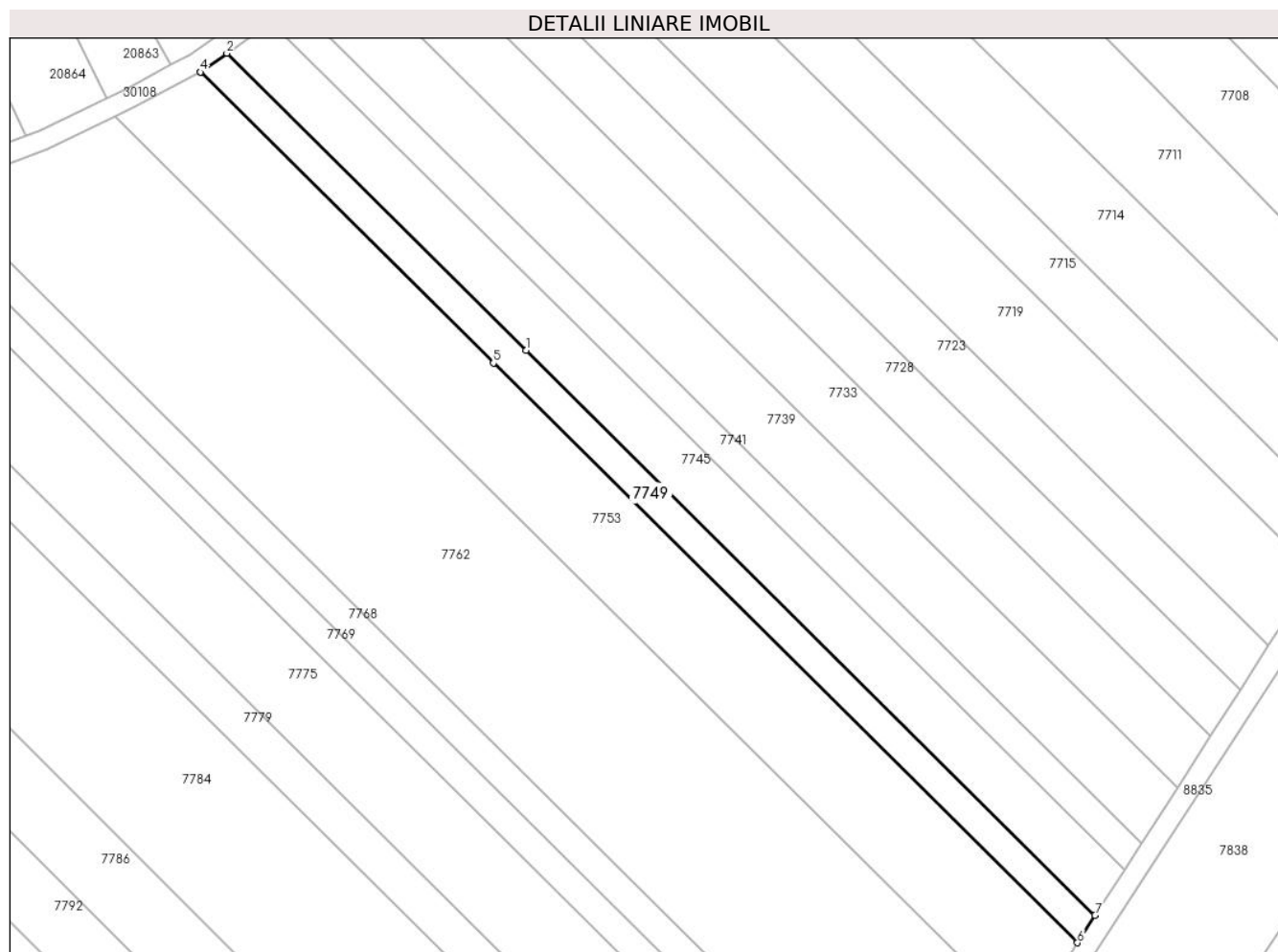
**C. Partea III. SARCINI**

Inscrieri privind dezmembramintele dreptului de proprietate, drepturi reale de garanție și sarcini	Referințe
<b>40570 / 21/04/2016</b>	
Act Notarial nr. 1536, din 20/04/2016 emis de NP TUDOSE MARIA;	
C1	Intabulare, drept de IPOTECA LEGALA, Valoare:0 (reprezentand contravaloarea intretinerii)
	1) <b>SOARE CRISTACHE</b> 2) <b>BARBU ANDREI EMANUEL</b>

## Teren

Nr cadastral	Suprafața (mp)*	Observații / Referințe
22529	1.553	

\* Suprafața este determinată în planul de proiecție Stereo 70.



## Date referitoare la teren

Crt	Categorie folosință	Intravilan	Suprafața (mp)	Tarla	Parcelă	Nr. topo	Observații / Referințe
1	arabil	DA	527	44	A 229/147	-	
2	arabil	NU	1.026	44	A 229/147	-	

## Lungime Segmente

1) Valorile lungimilor segmentelor sunt obținute din proiecție în plan.

Punct început	X / Y	Punct sfârșit	X / Y	Lungime segment (** (m)
1	573.308,833 375.612,734	2	573.249,362 375.671,73	83.769
2	573.249,362 375.671,73	3	573.244,175 375.668,02	6.377
3	573.244,175 375.668,02	4	573.244,11 375.667,985	0.074
4	573.244,11 375.667,985	5	573.302,351 375.610,21	82.036

Punct început	X / Y	Punct sfârșit	X / Y	Lungime segment (** (m)
5	573.302,351 375.610,21	6	573.418,412 375.495,075	163.482
6	573.418,412 375.495,075	7	573.421,93 375.500,54	6.499
7	573.421,93 375.500,54	1	573.308,833 375.612,734	159.306

\*\* Lungimile segmentelor sunt determinate în planul de proiecție Stereo 70 și sunt rotunjite la 1 milimetru.

\*\*\* Distanța dintre puncte este formată din segmente cumulate ce sunt mai mici decât valoarea 1 milimetru.



**DATE DESPRE IMOBILUL NR. 7750**

Oficiul de Cadastru și Publicitate Imobiliară PRAHOVA  
Biroul de Cadastru și Publicitate Imobiliară Ploiești

**A. Partea I. Descrierea imobilului**

TEREN Necunoscut

Adresa: Loc. Zahanaua, Jud. Prahova

Nr. Crt	Nr cadastral Nr. topografic	Suprafața* (mp)	Observații / Referințe
A1		2.900	Sector cadastral:57 Teren neimprejmuit;

**B. Partea II. Proprietari și acte**

Inscrieri privitoare la dreptul de proprietate și alte drepturi reale	Referințe
/	
Act Administrativ nr. 119608, din 15/09/2005 emis de CJSDPAT PRAHOVA;	
B1	A1
Intabulare, drept de PROPRIETATE, dobandit prin Reconstituire, cota actuala 1/1, cota initiala 1/1	
1) DAN MARIA 2) VASILE PETRE 3) VASILE NICOLAE 4) CIOACA AURICA 5) NĂSTASE MARIN 6) DINCA MARIA 7) ȘTEFAN RADA 8) CIOBANU IOANA	

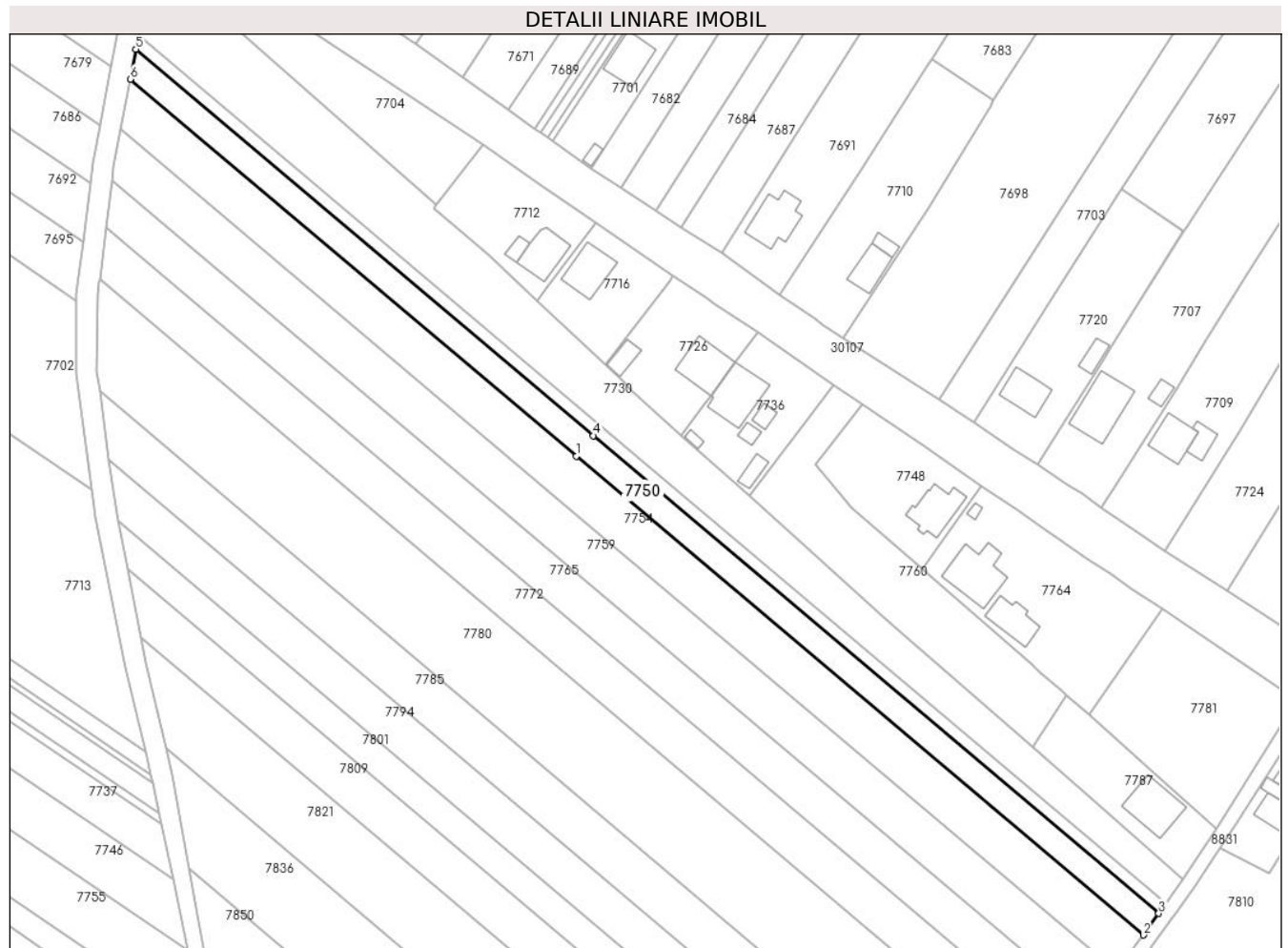
**C. Partea III. SARCINI .**

Inscrieri privind dezmembramintele dreptului de proprietate, drepturi reale de garanție și sarcini	Referințe
NU SUNT	

**Teren**

Nr cadastral	Suprafața (mp)*	Observații / Referințe
	2.900	

\* Suprafața este determinată în planul de proiecție Stereo 70.



**Date referitoare la teren**

Crt	Categorie folosință	Intravilan	Suprafața (mp)	Tarla	Parcelă	Nr. topo	Observații / Referințe
1	arabil	NU	1.613	44	230/14	-	
2	arabil	DA	1.287	44	230/14	-	

**Lungime Segmente**

1) Valorile lungimilor segmentelor sunt obținute din proiecție în plan.

Punct început	X / Y	Punct sfârșit	X / Y	Lungime segment (** (m)
1	574.056,711 375.593,059	2	574.219,138 375.456,022	212.513
2	574.219,138 375.456,022	3	574.223,591 375.462,207	7.621
3	574.223,591 375.462,207	4	574.061,559 375.598,91	211.995
4	574.061,559 375.598,91	5	573.930,479 375.709,5	171.5



Punct început	X / Y	Punct sfârșit	X / Y	Lungime segment (** (m)
5	573.930,479 375.709,5	6	573.928,848 375.700,935	8.719
6	573.928,848 375.700,935	1	574.056,711 375.593,059	167.291

\*\* Lungimile segmentelor sunt determinate în planul de proiecție Stereo 70 și sunt rotunjite la 1 milimetru.

\*\*\* Distanța dintre puncte este formată din segmente cumulate ce sunt mai mici decât valoarea 1 milimetru.



**DATE DESPRE IMOBILUL NR. 7751**

Oficiul de Cadastru și Publicitate Imobiliară PRAHOVA  
Biroul de Cadastru și Publicitate Imobiliară Ploiești

**A. Partea I. Descrierea imobilului**

TEREN Intravilan

Nr. CF vechi:807  
Nr. cadastral vechi:873

Adresa: Loc. Zahanaua, Str Principala, Jud. Prahova

Nr. Crt	Nr cadastral Nr. topografic	Suprafața* (mp)	Observații / Referințe
A1	25315	Din acte: 1.600 Masurata: 1.735	Sector cadastral:58 Teren neimprejmuit;

**Construcții**

Crt	Nr cadastral Nr. topografic	Adresa	Observații / Referințe
A1.1	25315-C1	Loc. Zahanaua, Str Principala, Jud. Prahova	Nr. niveluri:1; S. construita la sol:66 mp; S. construita desfasurata:66 mp; C1- locuinta - Sc=65,78 mp.,Su=52,77 mp.
A1.2	25315-C2	Loc. Zahanaua, Str Principala, Jud. Prahova	Nr. niveluri:1; S. construita la sol:29 mp; S. construita desfasurata:29 mp; C2 - anexa gospodareasca - Sc=28,68 mp.Su=27,94 mp.

**B. Partea II. Proprietari și acte**

Inscrieri privitoare la dreptul de proprietate și alte drepturi reale		Referințe
<b>11172 / 25/04/2005</b>		
Act Notarial nr. 1691, din 09/06/2004 emis de BNP.LUPU MARIA LUIZA;		
B1	Intabulare, drept de PROPRIETATEcumparare ca bun propriu, dobandit prin Conventie, cota actuala 1/1, cota initiala 1/1 1) LEONTESCU GHIOCEL <i>OBSERVATII: (provenita din conversia CF 807)</i>	A1, A1.1, A1.2

**C. Partea III. SARCINI**

Inscrieri privind dezmembramintele dreptului de proprietate, drepturi reale de garanție și sarcini		Referințe
<b>11172 / 25/04/2005</b>		
Act Notarial nr. 1691, din 09/06/2004 emis de BNP.LUPU MARIA LUIZA;		
C1	se noteaza dreptul de abitatie viagera 1) LEONTESCU ALEXANDRU 2) LEONTESCU VICTORIA	A1.1, A1.2

**Teren**

Nr cadastral	Suprafața (mp)*	Observații / Referințe
25315	Din acte: 1.600 Masurata: 1.735	

\* Suprafața este determinată în planul de proiecție Stereo 70.



**Date referitoare la teren**

Crt	Categorie folosință	Intra vilan	Suprafața (mp)	Tarla	Parcelă	Nr. topo	Observații / Referințe
1	curți constructii	DA	1.735	68	64	-	

**Date referitoare la construcții**

Crt	Număr	Destinație construcție	Supraf. (mp)	Situație juridică	Observații / Referințe
A1.1	25315-C1	construcții de locuințe	66	Cu acte	Nr. niveluri:1; S. construita la sol:66 mp; S. construita desfasurata:66 mp; C1- locuinta - Sc=65,78 mp.,Su=52,77 mp.
A1.2	25315-C2	construcții anexa	29	Cu acte	Nr. niveluri:1; S. construita la sol:29 mp; S. construita desfasurata:29 mp; C2 - anexa gospodareasca - Sc=28,68 mp.Su=27,94 mp.

**Lungime Segmente**

1) Valorile lungimilor segmentelor sunt obținute din proiecție în plan.

Punct început	X / Y	Punct sfârșit	X / Y	Lungime segment (** (m)
1	574.445,471 375.552,963	2	574.465,967 375.583,45	36.736
2	574.465,967 375.583,45	3	574.454,658 375.590,559	13.358

Punct început	X / Y	Punct sfârșit	X / Y	Lungime segment (** (m)
3	574.454,658 375.590,559	4	574.441,975 375.599,135	15.31
4	574.441,975 375.599,135	5	574.429,601 375.607,723	15.062
5	574.429,601 375.607,723	6	574.405,539 375.572,155	42.943
6	574.405,539 375.572,155	1	574.445,471 375.552,963	44.305

\*\* Lungimile segmentelor sunt determinate în planul de proiecție Stereo 70 și sunt rotunjite la 1 milimetru.

\*\*\* Distanța dintre puncte este formată din segmente cumulate ce sunt mai mici decât valoarea 1 milimetru.



**DATE DESPRE IMOBILUL NR. 7752**

Oficiul de Cadastru și Publicitate Imobiliară PRAHOVA  
Biroul de Cadastru și Publicitate Imobiliară Ploiești

**A. Partea I. Descrierea imobilului**

TEREN Intravilan

Adresa: Loc. Zahanaua, Str Morii, Jud. Prahova, T41, parcela A 214/1

Nr. Crt	Nr cadastral Nr. topografic	Suprafața* (mp)	Observații / Referințe
A1	30020	Din acte: 8.223 Masurata: 8.386	Sector cadastral:58 Teren imprejmuit;

**Construcții**

Crt	Nr cadastral Nr. topografic	Adresa	Observații / Referințe
A1.1	30020-C1	Loc. Zahanaua, Str Morii, Jud. Prahova, T41, parcela A 214/1	Nr. niveluri:2; S. construita la sol:69 mp; S. construita defasurata:116 mp; Cladire de locuit, regim inaltime P+1
A1.2	30020-C2	Loc. Zahanaua, Str Morii, Jud. Prahova, T41, parcela A 214/1	Nr. niveluri:1; S. construita la sol:139 mp; S. construita defasurata:139 mp; magazie
A1.3	30020-C3	Loc. Zahanaua, Str Morii, Jud. Prahova, T41, parcela A 214/1	Nr. niveluri:1; S. construita la sol:7 mp; S. construita defasurata:7 mp; WC
A1.4		Loc. Zahanaua, Str Morii, Jud. Prahova	Nr. niveluri:1; S. construita la sol:84 mp; S. construita defasurata:84 mp; Cladire anexa, regim inaltime P

**B. Partea II. Proprietari și acte**

Inscrieri privitoare la dreptul de proprietate și alte drepturi reale		Referințe
<b>87143 / 05/07/2022</b>		
Act Notarial nr. 1077, din 18/02/1999 emis de NP POPESCU VIORICA (act administrativ nr 10426 din 23.06.2022, emis de Primaria Comunei Targșoru Vechi;act administrativ nr 7281 din 04.05.2022, emis de Primaria Comunei Targșoru Vechi;act notarial nr 41 din 17.05.2022, emis de NP Tudose Maria;act notarial nr 6369 din 23.07.2002, emis de NP POPESCU VIORICA;act administrativ nr 10419 din 23.06.2022, emis de Primaria Comunei Targșoru Vechi;act notarial nr 93 din 15.04.2019, emis de NP Tudose Maria);		
B1	Intabulare, drept de PROPRIETATEcumparare, dobandit prin Conventie, cota actuala 1/2, cota initiala 1/2 1) <b>OBREJA ELENA</b>	A1
B2	Intabulare, drept de PROPRIETATE, dobandit prin Succesiune, cota actuala 1/2, cota initiala 1/2 1) <b>OBREJA ELENA</b>	A1
B3	Intabulare, drept de PROPRIETATE, dobandit prin Construire, cota actuala 1/1, cota initiala 1/1 1) <b>OBREJA ELENA</b>	A1.1, A1.2, A1.3
/		
Act Administrativ nr. 14456, din 13/09/2024 emis de PRIMĂRIA COMUNEI TÂRGȘORU VECHI (în baza art. 12, alin. 16 din Legea 7);		
B4	Intabulare, drept de PROPRIETATE, dobandit prin Lege, cota actuala 1/1, cota initiala 1/1 1) <b>OBREJA ELENA</b> 2) <b>OBREJA ELENA</b>	A1.4

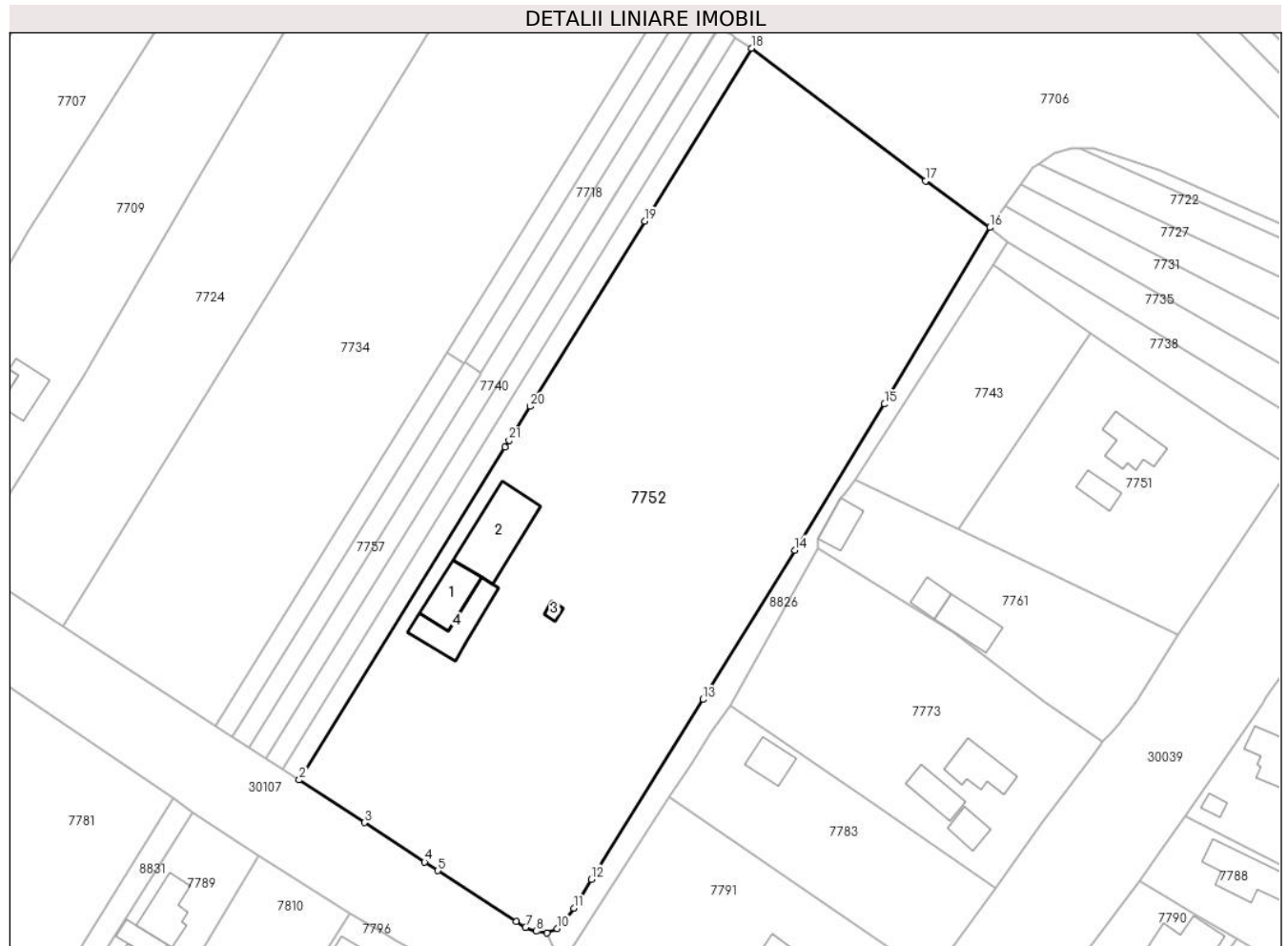
**C. Partea III. SARCINI .**

Inscrieri privind dezmembramintele dreptului de proprietate, drepturi reale de garanție și sarcini	Referințe
NU SUNT	

**Teren**

Nr cadastral	Suprafața (mp)*	Observații / Referințe
30020	Din acte: 8.223 Masurata: 8.386	

\* Suprafața este determinată în planul de proiecție Stereo 70.



**Date referitoare la teren**

Crt	Categorie folosință	Intra vilan	Suprafața (mp)	Tarla	Parcelă	Nr. topo	Observații / Referințe
1	curți constructii	DA	1.821	41	214/1	-	
2	arabil	DA	6.565	41	214/1	-	

**Date referitoare la construcții**

Crt	Număr	Destinație construcție	Supraf. (mp)	Situație juridică	Observații / Referințe
A1.1	30020-C1	construcții de locuințe	69	Cu acte	Nr. niveluri:2; S. construita la sol:69 mp; S. construita desfasurata:116 mp; Cladire de locuit, regim inaltime P+1
A1.2	30020-C2	construcții anexa	139	Cu acte	Nr. niveluri:1; S. construita la sol:139 mp; S. construita desfasurata:139 mp; magazie
A1.3	30020-C3	construcții anexa	7	Cu acte	Nr. niveluri:1; S. construita la sol:7 mp; S. construita desfasurata:7 mp; WC
A1.4		construcții anexa	84	Cu acte	Nr. niveluri:1; S. construita la sol:84 mp; S. construita desfasurata:84 mp; Cladire anexa, regim inaltime P



## Lungime Segmente

1) Valorile lungimilor segmentelor sunt obținute din proiecție în plan.

Punct început	X / Y	Punct sfârșit	X / Y	Lungime segment (** (m)
1	574.323,297 375.586,981	2	574.285,974 375.526,635	70.955
3	574.297,764 375.518,897	4	574.308,72 375.511,767	13.072
5	574.311,135 375.510,195	6	574.325,313 375.500,911	16.947
7	574.327,023 375.499,918	8	574.329,003 375.499,187	2.111
9	574.330,906 375.498,873	10	574.332,785 375.499,671	2.041
11	574.335,763 375.503,412	12	574.338,951 375.508,631	6.116
13	574.359,242 375.541,23	14	574.375,887 375.568,327	31.801
15	574.392,158 375.594,813	16	574.411,247 375.626,865	37.306
17	574.399,605 375.635,305	18	574.368,002 375.659,366	39.72
19	574.348,644 375.627,992	20	574.327,875 375.594,388	39.504
21	574.324,05 375.588,198	1	574.323,297 375.586,981	1.431

Punct început	X / Y	Punct sfârșit	X / Y	Lungime segment (** (m)
2	574.285,974 375.526,635	3	574.297,764 375.518,897	14.103
4	574.308,72 375.511,767	5	574.311,135 375.510,195	2.882
6	574.325,313 375.500,911	7	574.327,023 375.499,918	1.977
8	574.329,003 375.499,187	9	574.330,906 375.498,873	1.929
10	574.332,785 375.499,671	11	574.335,763 375.503,412	4.782
12	574.338,951 375.508,631	13	574.359,242 375.541,23	38.398
14	574.375,887 375.568,327	15	574.392,158 375.594,813	31.085
16	574.411,247 375.626,865	17	574.399,605 375.635,305	14.379
18	574.368,002 375.659,366	19	574.348,644 375.627,992	36.865
20	574.327,875 375.594,388	21	574.324,05 375.588,198	7.276

\*\* Lungimile segmentelor sunt determinate în planul de proiecție Stereo 70 și sunt rotunjite la 1 milimetru.

\*\*\* Distanța dintre puncte este formată din segmente cumulate ce sunt mai mici decât valoarea 1 milimetru.



**DATE DESPRE IMOBILUL NR. 7753**

Oficiul de Cadastru și Publicitate Imobiliară PRAHOVA  
Biroul de Cadastru și Publicitate Imobiliară Ploiești

**A. Partea I. Descrierea imobilului**

TEREN Necunoscut

Adresa: Loc. Târgsoru Vechi, Jud. Prahova

Nr. Crt	Nr cadastral Nr. topografic	Suprafața* (mp)	Observații / Referințe
A1		4.550	Sector cadastral:57 Teren neimprejmuit;

**B. Partea II. Proprietari și acte**

Inscrieri privitoare la dreptul de proprietate și alte drepturi reale	Referințe
/	
Act Notarial nr. 91, din 03/10/2022 emis de NP DAN OLIVIU VASILICA;	
B1	A1
Intabulare, drept de PROPRIETATE, cu titlu de moștenire, dobandit prin Succesiune, cota actuala 1/1, cota initiala 1/1	
1) <b>BARBU ELENA ADINA</b>	

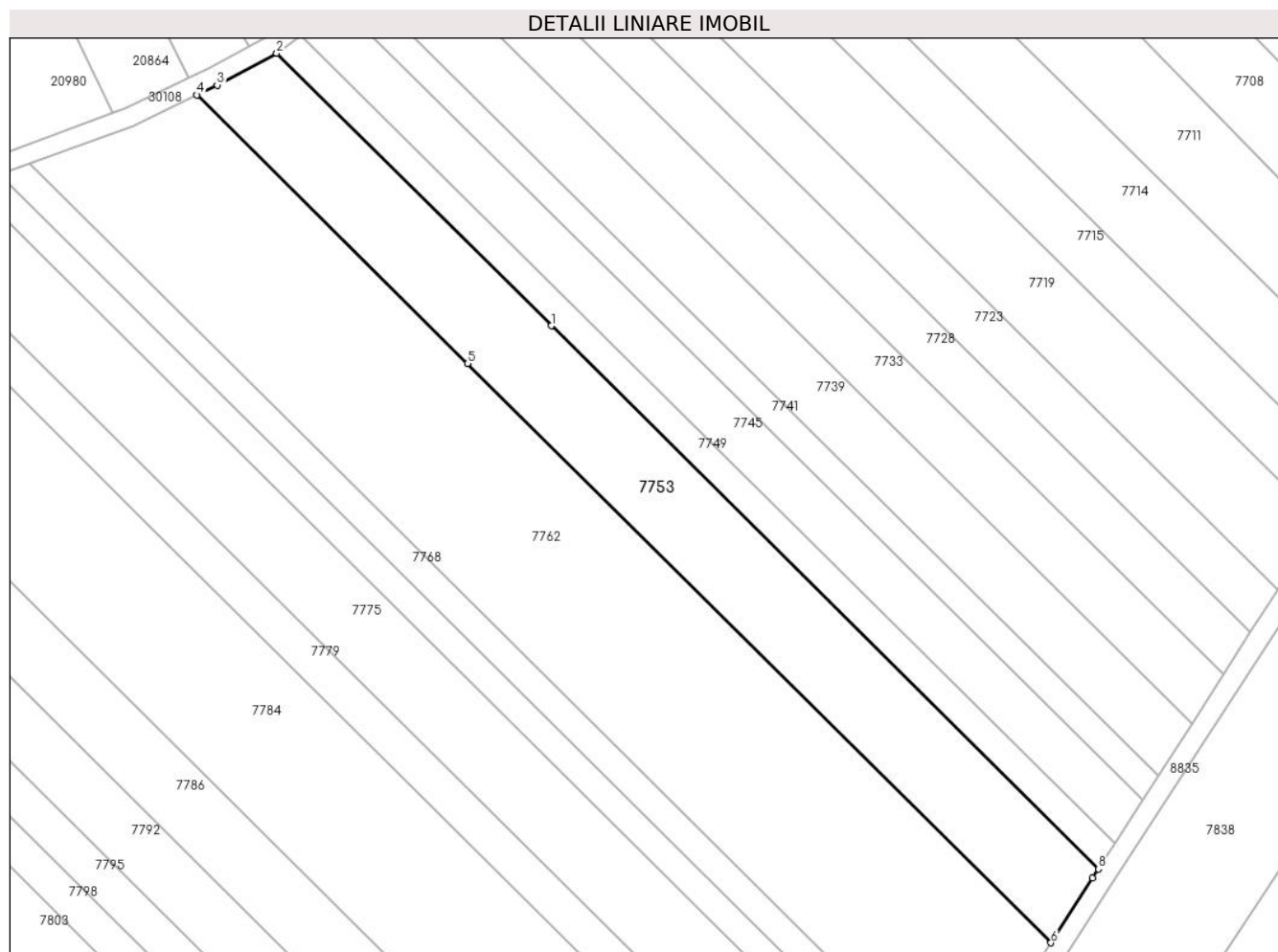
**C. Partea III. SARCINI .**

Inscrieri privind dezmembramintele dreptului de proprietate, drepturi reale de garanție și sarcini	Referințe
NU SUNT	

### Teren

Nr cadastral	Suprafața (mp)*	Observații / Referințe
	4.550	

\* Suprafața este determinată în planul de proiecție Stereo 70.



### Date referitoare la teren

Crt	Categorie folosință	Intra vilan	Suprafața (mp)	Tarla	Parcelă	Nr. topo	Observații / Referințe
1	arabil	DA	1.477	44	229/146	-	
2	arabil	NU	3.073	44	229/146	-	

### Lungime Segmente

1) Valorile lungimilor segmentelor sunt obținute din proiecție în plan.

Punct început	X / Y	Punct sfârșit	X / Y	Lungime segment (** (m)
1	573.302,351 375.610,21	2	573.244,11 375.667,985	82.036
2	573.244,11 375.667,985	3	573.231,501 375.661,233	14.303
3	573.231,501 375.661,233	4	573.227,206 375.659,146	4.775
4	573.227,206 375.659,146	5	573.284,592 375.602,219	80.832

Punct început	X / Y	Punct sfârșit	X / Y	Lungime segment (** (m)
5	573.284,592 375.602,219	6	573.408,363 375.479,435	174.342
6	573.408,363 375.479,435	7	573.417,207 375.493,204	16.365
7	573.417,207 375.493,204	8	573.418,412 375.495,075	2.225
8	573.418,412 375.495,075	1	573.302,351 375.610,21	163.482

\*\* Lungimile segmentelor sunt determinate în planul de proiecție Stereo 70 și sunt rotunjite la 1 milimetru.

\*\*\* Distanța dintre puncte este formată din segmente cumulate ce sunt mai mici decât valoarea 1 milimetru.



**DATE DESPRE IMOBILUL NR. 7754**

Oficiul de Cadastru și Publicitate Imobiliară PRAHOVA  
Biroul de Cadastru și Publicitate Imobiliară Ploiești

**A. Partea I. Descrierea imobilului**

TEREN Necunoscut

Adresa: Loc. Zahanaua, Jud. Prahova

Nr. Crt	Nr cadastral Nr. topografic	Suprafața* (mp)	Observații / Referințe
A1		4.800	Sector cadastral:57 Teren neimprejmuit;

**B. Partea II. Proprietari și acte**

Inscrieri privitoare la dreptul de proprietate și alte drepturi reale	Referințe
/	
Act Administrativ nr. 468, din 20/09/2006 emis de CJSDPAT PRAHOVA;	
B1	A1
Intabulare, drept de PROPRIETATE, dobandit prin Reconstituire, cota actuala 1/1, cota initiala 1/1 1) TUDOR V MARIN	

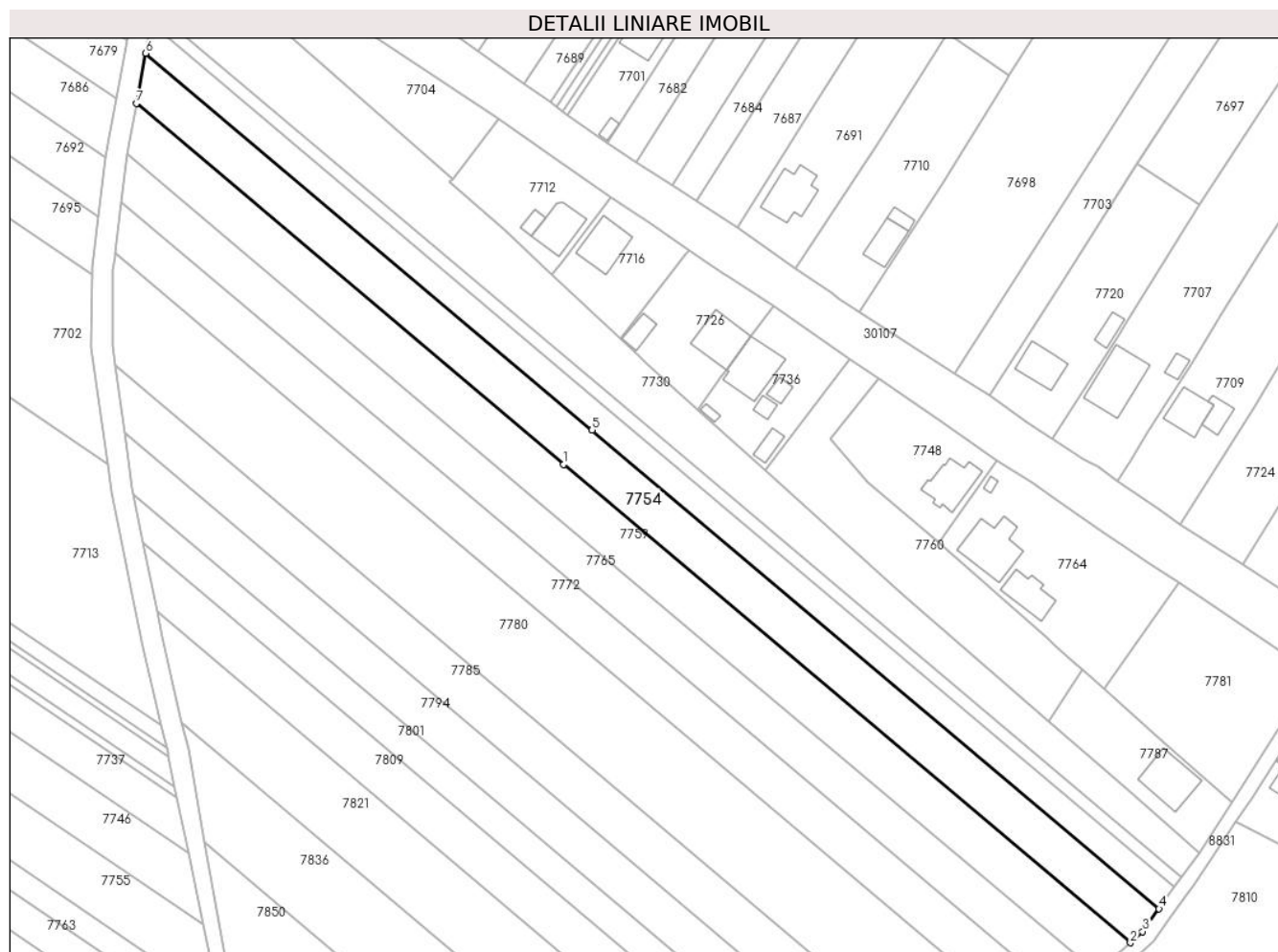
**C. Partea III. SARCINI .**

Inscrieri privind dezmembramintele dreptului de proprietate, drepturi reale de garanție și sarcini	Referințe
NU SUNT	

## Teren

Nr cadastral	Suprafața (mp)*	Observații / Referințe
	4.800	

\* Suprafața este determinată în planul de proiecție Stereo 70.



## Date referitoare la teren

Crt	Categorie folosință	Intravilan	Suprafața (mp)	Tarla	Parcelă	Nr. topo	Observații / Referințe
1	arabil	NU	2.712	44	230/13	-	
2	arabil	DA	2.088	44	230/13	-	

## Lungime Segmente

1) Valorile lungimilor segmentelor sunt obținute din proiecție în plan.

Punct început	X / Y	Punct sfârșit	X / Y	Lungime segment (** (m)
1	574.048,576 375.583,243	2	574.210,943 375.446,257	212.434
2	574.210,943 375.446,257	3	574.214,421 375.449,471	4.736
3	574.214,421 375.449,471	4	574.219,138 375.456,022	8.073
4	574.219,138 375.456,022	5	574.056,711 375.593,059	212.513



Punct început	X / Y	Punct sfârșit	X / Y	Lungime segment (** (m)
5	574.056,711 375.593,059	6	573.928,848 375.700,935	167.291
6	573.928,848 375.700,935	7	573.926,11 375.686,566	14.628
7	573.926,11 375.686,566	1	574.048,576 375.583,243	160.23

\*\* Lungimile segmentelor sunt determinate în planul de proiecție Stereo 70 și sunt rotunjite la 1 milimetru.

\*\*\* Distanța dintre puncte este formată din segmente cumulate ce sunt mai mici decât valoarea 1 milimetru.



**DATE DESPRE IMOBILUL NR. 7755**

Oficiul de Cadastru și Publicitate Imobiliară PRAHOVA  
Biroul de Cadastru și Publicitate Imobiliară Ploiești

**A. Partea I. Descrierea imobilului**

TEREN Extravilan

Adresa: Jud. Prahova

Nr. Crt	Nr cadastral Nr. topografic	Suprafața* (mp)	Observații / Referințe
A1		7.500	Sector cadastral:57 Teren neimprejmuit;

**B. Partea II. Proprietari și acte**

Inscrieri privitoare la dreptul de proprietate și alte drepturi reale		Referințe
/		
Act Administrativ nr. 69461, din 06/08/1997 emis de CJSDPAT PRAHOVA;		
B1	Intabulare, drept de PROPRIETATE, dobandit prin Reconstituire, cota actuala 1/1, cota initiala 1/1 1) TĂNASE CONSTANTIN ION	A1

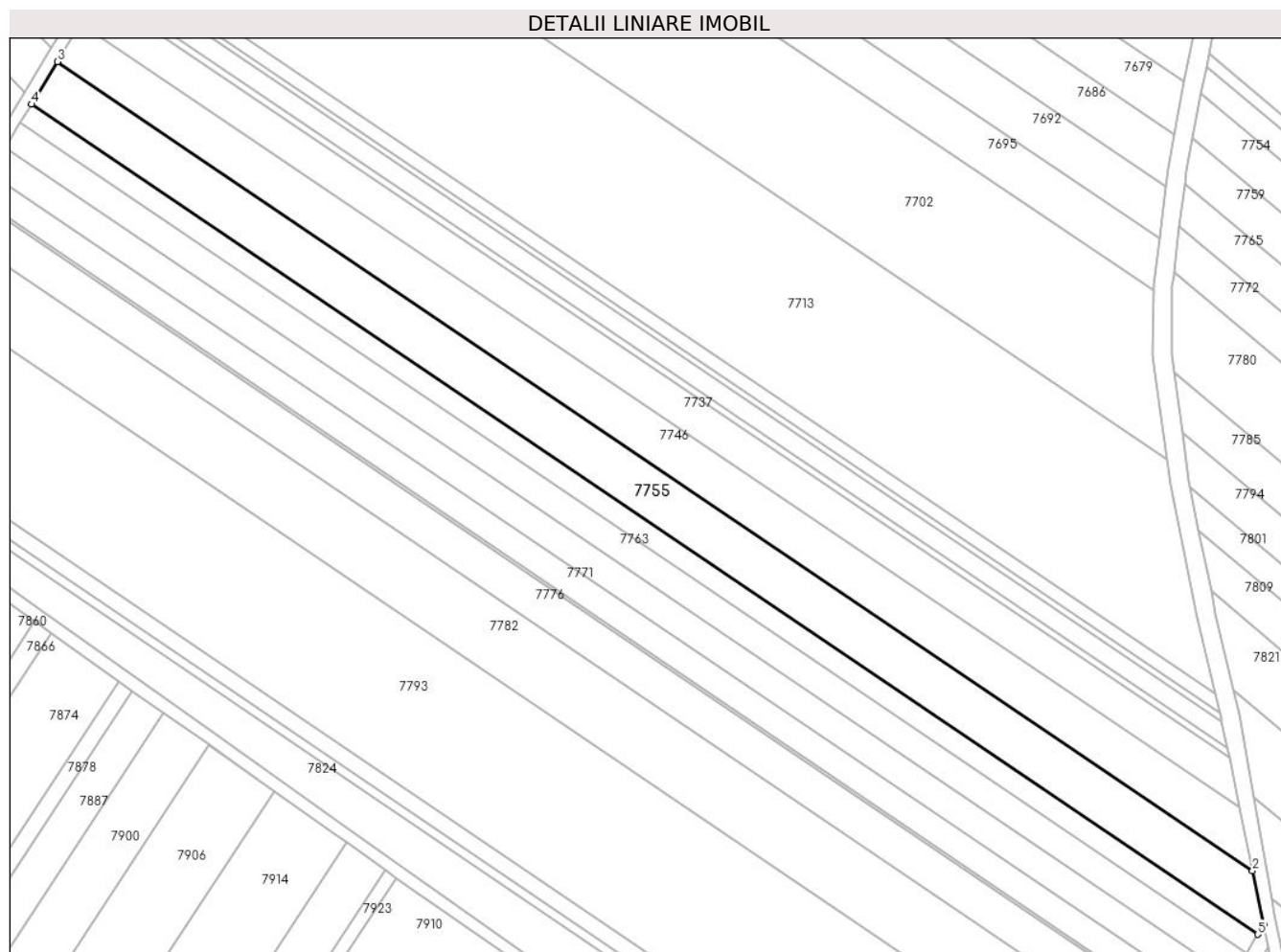
**C. Partea III. SARCINI .**

Inscrieri privind dezmembramintele dreptului de proprietate, drepturi reale de garanție și sarcini	Referințe
NU SUNT	

## Teren

Nr cadastral	Suprafața (mp)*	Observații / Referințe
	7.500	

\* Suprafața este determinată în planul de proiecție Stereo 70.



## Date referitoare la teren

Crt	Categorie folosință	Intra vilan	Suprafața (mp)	Tarla	Parcelă	Nr. topo	Observații / Referințe
1	arabil	NU	7.500	44	229/202	-	

## Lungime Segmente

1) Valorile lungimilor segmentelor sunt obținute din proiecție în plan.

Punct început	X / Y	Punct sfârșit	X / Y	Lungime segment (** (m)
1	573.948,913 375.434,283	2	573.945,321 375.451,536	17.623
2	573.945,321 375.451,536	3	573.561,71 375.711,068	463.157
3	573.561,71 375.711,068	4	573.553,467 375.697,4	15.961
4	573.553,467 375.697,4	5	573.946,983 375.431,168	475.115
5	573.946,983 375.431,168	1	573.948,913 375.434,283	3.664

**\*\* Lungimile segmentelor sunt determinate în planul de proiecție Stereo 70 și sunt rotunjite la 1 milimetru.**

**\*\*\* Distanța dintre puncte este formată din segmente cumulate ce sunt mai mici decât valoarea 1 milimetru.**



**DATE DESPRE IMOBILUL NR. 7756**

Oficiul de Cadastru și Publicitate Imobiliară PRAHOVA  
Biroul de Cadastru și Publicitate Imobiliară Ploiești

**A. Partea I. Descrierea imobilului**

TEREN Intravilan

Nr. CF vechi:1146(e:1146)

Nr. cadastral vechi:1607

Adresa: Loc. Zahanaua, Jud. Prahova

Nr. Crt	Nr cadastral Nr. topografic	Suprafața* (mp)	Observații / Referințe
A1	20654	288	Sector cadastral:58 Teren neimprejmuit;

**B. Partea II. Proprietari și acte**

Inscrieri privitoare la dreptul de proprietate și alte drepturi reale		Referințe
<b>35513 / 11/07/2007</b>		
Act Notarial nr. 1982, din 10/07/2007 emis de NP MOANTA GEORGETA;		
B7	Intabulare, drept de PROPRIETATEcumparare ca bun propriu, dobandit prin Conventie, cota actuala 1/1, cota initiala 1/1 1) PRISECARU MARTINA VIOLETA	A1

**C. Partea III. SARCINI .**

Inscrieri privind dezmembramintele dreptului de proprietate, drepturi reale de garanție și sarcini	Referințe
NU SUNT	

**Teren**

Nr cadastral	Suprafața (mp)*	Observații / Referințe
20654	288	

\* Suprafața este determinată în planul de proiecție Stereo 70.



**Date referitoare la teren**

Crt	Categorie folosință	Intravilan	Suprafața (mp)	Tarla	Parcelă	Nr. topo	Observații / Referințe
1	arabil	DA	288	41	214/2	-	

**Lungime Segmente**

1) Valorile lungimilor segmentelor sunt obținute din proiecție în plan.

Punct început	X / Y	Punct sfârșit	X / Y	Lungime segment (** (m)
1	574.312,766 375.604,186	2	574.270,819 375.536,445	79.677
2	574.270,819 375.536,445	3	574.273,851 375.534,482	3.612
3	574.273,851 375.534,482	4	574.315,836 375.602,284	79.749
4	574.315,836 375.602,284	5	574.312,804 375.604,247	3.612
5	574.312,804 375.604,247	1	574.312,766 375.604,186	0.072



**\*\* Lungimile segmentelor sunt determinate în planul de proiecție Stereo 70 și sunt rotunjite la 1 milimetru.**

**\*\*\* Distanța dintre puncte este formată din segmente cumulate ce sunt mai mici decât valoarea 1 milimetru.**



**DATE DESPRE IMOBILUL NR. 7757**

Oficiul de Cadastru și Publicitate Imobiliară PRAHOVA  
Biroul de Cadastru și Publicitate Imobiliară Ploiești

**A. Partea I. Descrierea imobilului**

TEREN Intravilan

Nr. CF vechi:1181(e:1181)

Nr. cadastral vechi:1605

Adresa: Loc. Zahanaua, Jud. Prahova

Nr. Crt	Nr cadastral Nr. topografic	Suprafața* (mp)	Observații / Referințe
A1	21301	288	Sector cadastral:58 Teren neimprejmuit;

**B. Partea II. Proprietari și acte**

Inscrieri privitoare la dreptul de proprietate și alte drepturi reale		Referințe
<b>66105 / 16/11/2007</b>		
Act Notarial nr. 5057, din 15/11/2007 emis de NP NECULAE AURELIAN;		
B3	Intabulare, drept de PROPRIETATEcumparare ca bun propriu, dobandit prin Conventie, cota actuala 1/1, cota initiala 1/1 1) PRISECARU MARTINA VIOLETA	A1

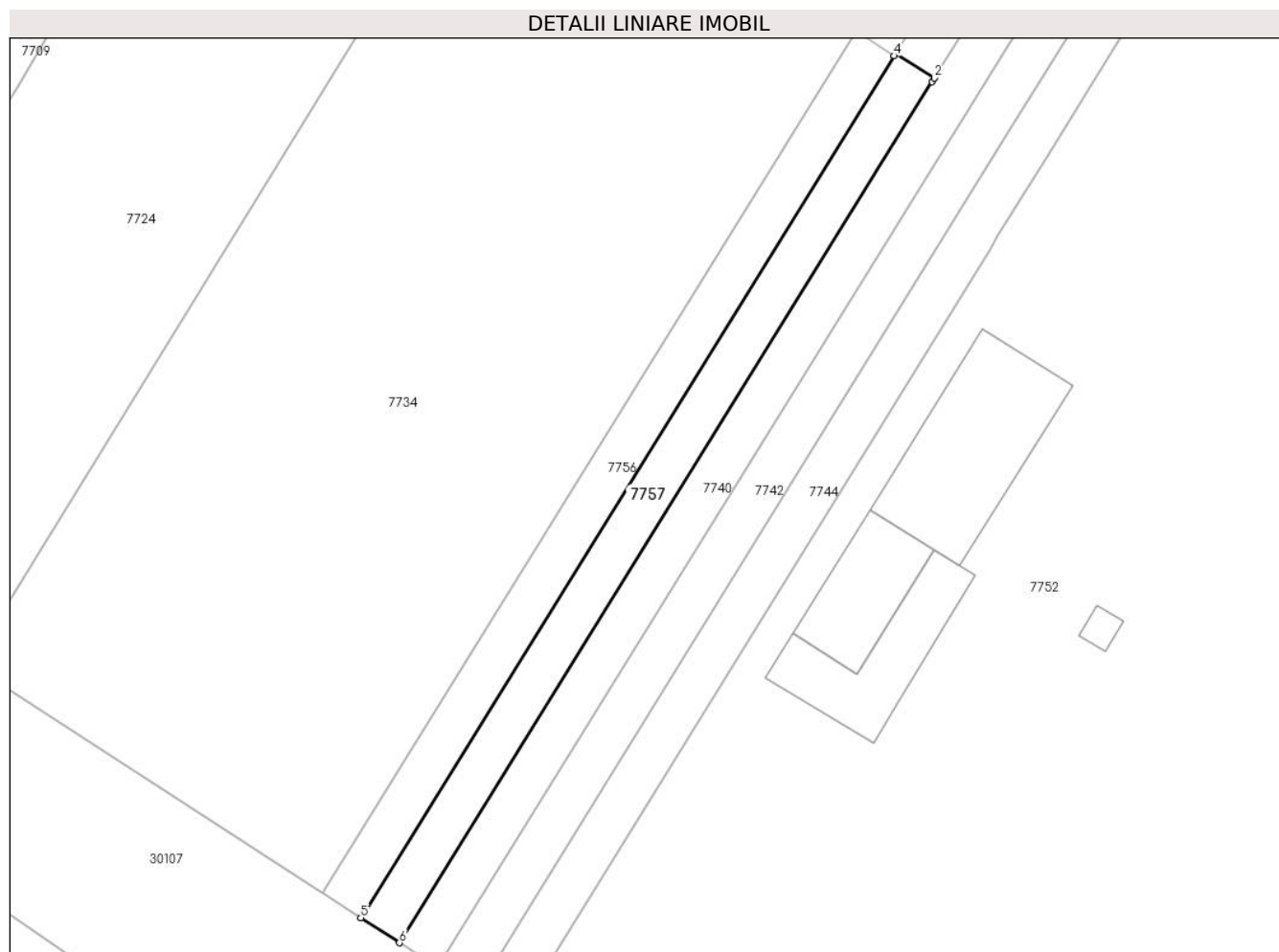
**C. Partea III. SARCINI .**

Inscrieri privind dezmembramintele dreptului de proprietate, drepturi reale de garanție și sarcini	Referințe
NU SUNT	

## Teren

Nr cadastral	Suprafața (mp)*	Observații / Referințe
21301	288	

\* Suprafața este determinată în planul de proiecție Stereo 70.



## Date referitoare la teren

Crt	Categorie folosință	Intravilan	Suprafața (mp)	Tarla	Parcelă	Nr. topo	Observații / Referințe
1	arabil	DA	288	41	214/2	-	

## Lungime Segmente

1) Valorile lungimilor segmentelor sunt obținute din proiecție în plan.

Punct început	X / Y	Punct sfârșit	X / Y	Lungime segment (** (m)
1	574.318,818 375.600,261	2	574.318,991 375.600,541	0.329
2	574.318,991 375.600,541	3	574.315,97 375.602,5	3.601
3	574.315,97 375.602,5	4	574.315,836 375.602,284	0.254
4	574.315,836 375.602,284	5	574.273,851 375.534,482	79.749
5	574.273,851 375.534,482	6	574.276,874 375.532,526	3.601

Punct început	X / Y	Punct sfârșit	X / Y	Lungime segment (** (m)
6	574.276,874 375.532,526	1	574.318,818 375.600,261	79.67

\*\* Lungimile segmentelor sunt determinate în planul de proiecție Stereo 70 și sunt rotunjite la 1 milimetru.

\*\*\* Distanța dintre puncte este formată din segmente cumulate ce sunt mai mici decât valoarea 1 milimetru.



**DATE DESPRE IMOBILUL NR. 7758**

Oficiul de Cadastru și Publicitate Imobiliară PRAHOVA  
Biroul de Cadastru și Publicitate Imobiliară Ploiești

**A. Partea I. Descrierea imobilului**

TEREN Extravilan

Adresa: Jud. Prahova, T44, A 229/201

Nr. Crt	Nr cadastral Nr. topografic	Suprafața* (mp)	Observații / Referințe
A1	30514	3.300	Sector cadastral:57 Teren neimprijmit;

**B. Partea II. Proprietari și acte**

Inscrieri privitoare la dreptul de proprietate și alte drepturi reale		Referințe
<b>176047 / 22/11/2023</b>		
Act Normativ nr. 17, din 07/03/2014 emis de PARLAMENTUL ROMÂNIEI;		
B2	Imobil aflat sub incidența art.3 alin.(1) din Legea 17/2014	A1
<b>105958 / 17/07/2024</b>		
Act Notarial nr. 389, din 16/07/2024 emis de NP Cursaru Nicolae Radu;		
B3	Intabulare, drept de PROPRIETATE donație, dobândit prin Convenție, cota actuala 1/1, cota initiala 1/1	A1
	1) STAN GABRIEL	
	2) STAN DANIELA-ELENA	

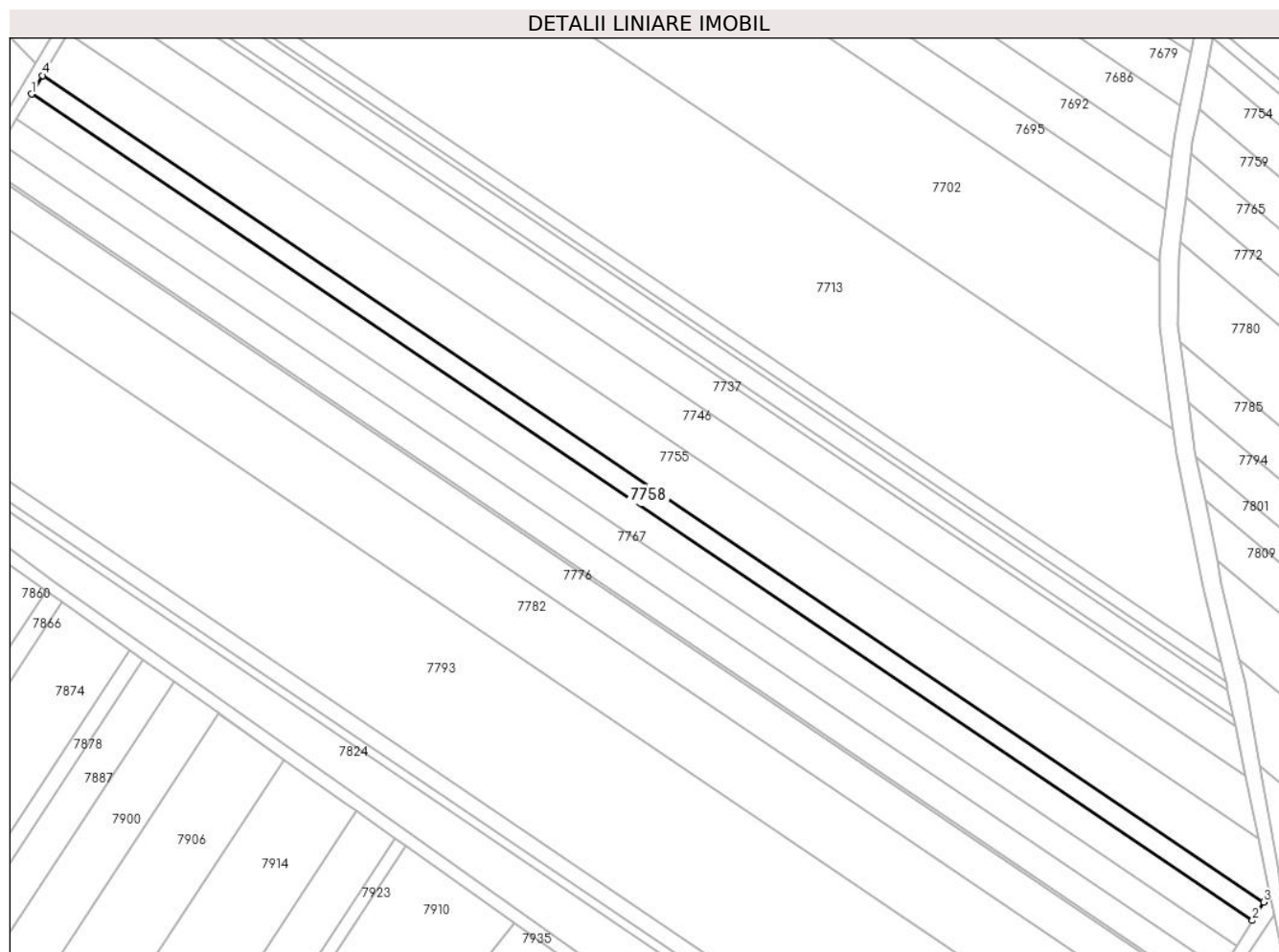
**C. Partea III. SARCINI .**

Inscrieri privind dezmembramintele dreptului de proprietate, drepturi reale de garanție și sarcini	Referințe
NU SUNT	

## Teren

Nr cadastral	Suprafața (mp)*	Observații / Referințe
30514	3.300	

\* Suprafața este determinată în planul de proiecție Stereo 70.



## Date referitoare la teren

Crt	Categorie folosință	Intra vilan	Suprafața (mp)	Tarla	Parcelă	Nr. topo	Observații / Referințe
1	arabil	NU	3.300	44	229/201	-	

## Lungime Segmente

1) Valorile lungimilor segmentelor sunt obținute din proiecție în plan.

Punct început	X / Y	Punct sfârșit	X / Y	Lungime segment (** (m)
1	573.549,875 375.691,444	2	573.943,321 375.425,258	475.031
2	573.943,321 375.425,258	3	573.946,983 375.431,168	6.953
3	573.946,983 375.431,168	4	573.553,467 375.697,4	475.115
4	573.553,467 375.697,4	1	573.549,875 375.691,444	6.955

\*\* Lungimile segmentelor sunt determinate în planul de proiecție Stereo 70 și sunt rotunjite la 1 milimetru.



**\*\*\* Distanţa dintre puncte este formată din segmente cumulate ce sunt mai mici decât valoarea 1 milimetru.**



**DATE DESPRE IMOBILUL NR. 7759**

Oficiul de Cadastru și Publicitate Imobiliară PRAHOVA  
Biroul de Cadastru și Publicitate Imobiliară Ploiești

**A. Partea I. Descrierea imobilului**

TEREN Necunoscut

Adresa: Loc. Zahanaua, Jud. Prahova

Nr. Crt	Nr cadastral Nr. topografic	Suprafața* (mp)	Observații / Referințe
A1		4.700	Sector cadastral:57 Teren neimprejmuit;

**B. Partea II. Proprietari și acte**

Inscrieri privitoare la dreptul de proprietate și alte drepturi reale	Referințe
/	
Act Administrativ nr. 21240, din 24/07/1996 emis de CJSDPAT PRAHOVA;	
B1	A1
Intabulare, drept de PROPRIETATE, dobandit prin Reconstituire, cota actuala 1/1, cota initiala 1/1	
1) STOICEA M VASILE DEFUNCT:Da	

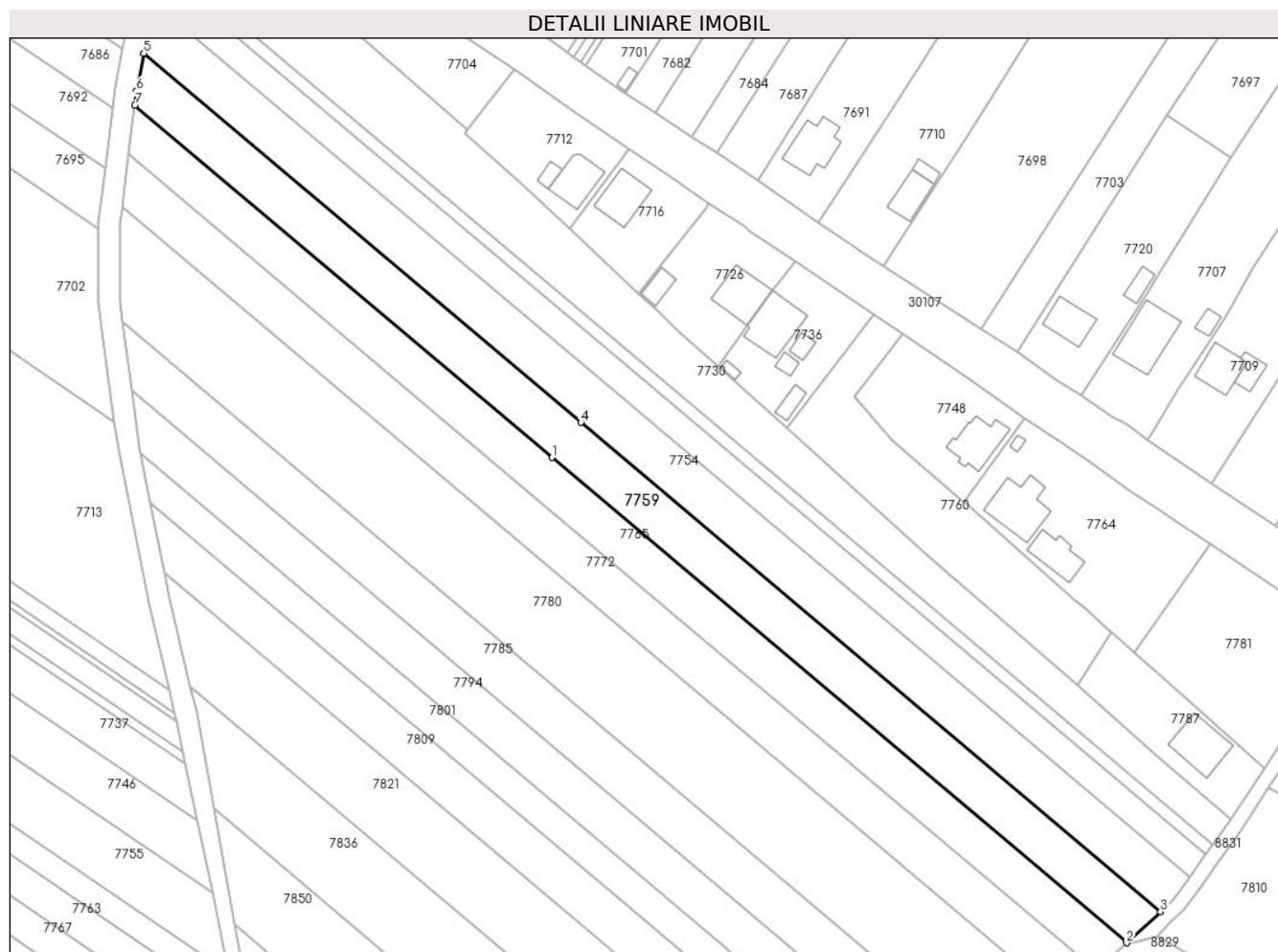
**C. Partea III. SARCINI .**

Inscrieri privind dezmembramintele dreptului de proprietate, drepturi reale de garanție și sarcini	Referințe
NU SUNT	

### Teren

Nr cadastral	Suprafața (mp)*	Observații / Referințe
	4.700	

\* Suprafața este determinată în planul de proiecție Stereo 70.



### Date referitoare la teren

Crt	Categorie folosință	Intravilan	Suprafața (mp)	Tarla	Parcelă	Nr. topo	Observații / Referințe
1	arabil	NU	2.700	44	230/12	-	
2	arabil	DA	2.000	44	230/12	-	

### Lungime Segmente

1) Valorile lungimilor segmentelor sunt obținute din proiecție în plan.

Punct început	X / Y	Punct sfârșit	X / Y	Lungime segment (** (m)
1	574.040,432 375.573,415	2	574.201,452 375.437,565	210.672
2	574.201,452 375.437,565	3	574.210,943 375.446,257	12.87
3	574.210,943 375.446,257	4	574.048,576 375.583,243	212.434
4	574.048,576 375.583,243	5	573.926,11 375.686,566	160.23

Punct început	X / Y	Punct sfârșit	X / Y	Lungime segment (** (m)
5	573.926,11 375.686,566	6	573.924,096 375.675,993	10.763
6	573.924,096 375.675,993	7	573.923,597 375.671,987	4.037
7	573.923,597 375.671,987	1	574.040,432 375.573,415	152.862

\*\* Lungimile segmentelor sunt determinate în planul de proiecție Stereo 70 și sunt rotunjite la 1 milimetru.

\*\*\* Distanța dintre puncte este formată din segmente cumulate ce sunt mai mici decât valoarea 1 milimetru.



**DATE DESPRE IMOBILUL NR. 7760**

Oficiul de Cadastru și Publicitate Imobiliară PRAHOVA  
Biroul de Cadastru și Publicitate Imobiliară Ploiești

**A. Partea I. Descrierea imobilului**

TEREN Intravilan

Nr. CF vechi:1257(e:1257)  
Nr. cadastral vechi:1243/4/3

Adresa: Loc. Zahanaua, Str Morii, Jud. Prahova

Nr. Crt	Nr cadastral Nr. topografic	Suprafața* (mp)	Observații / Referințe
A1	20074	2.136	Sector cadastral:57 Teren neimprejmuit;

**B. Partea II. Proprietari și acte**

Inscrieri privitoare la dreptul de proprietate și alte drepturi reale	Referințe
<b>8802 / 07/03/2007</b>	
Act Notarial nr. 480, din 06/03/2007 emis de NP TOMESCU ALICE CRISTINA;	
B5	A1
Intabulare, drept de PROPRIETATE cumparare ca bun comun, dobandit prin Conventie, cota actuala 1/1, cota initiala 1/1	
1) PETRESCU FLORIN HARALAMBIE ILIE	
2) PETRESCU ECATERINA	

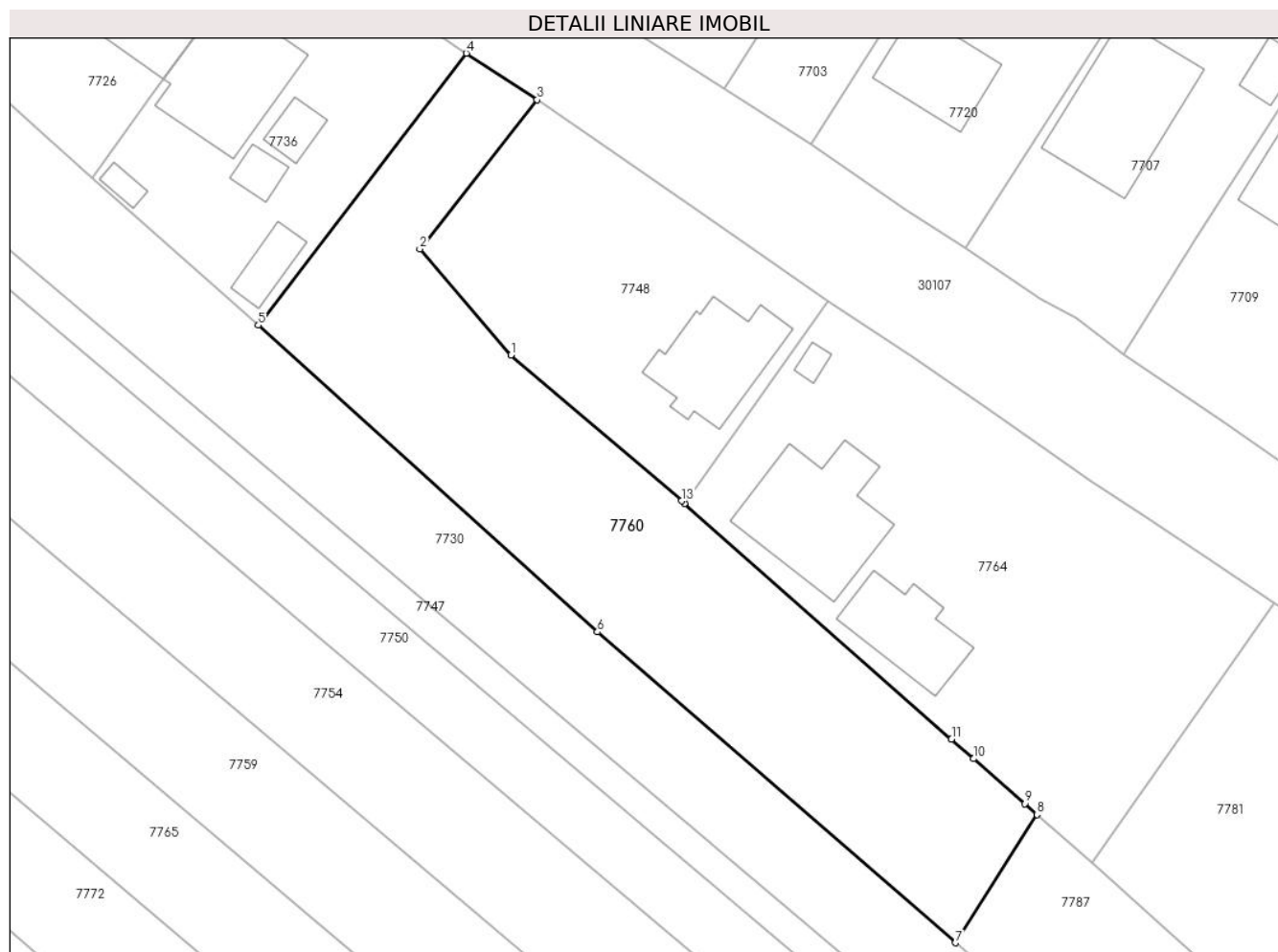
**C. Partea III. SARCINI .**

Inscrieri privind dezmembramintele dreptului de proprietate, drepturi reale de garanție și sarcini	Referințe
NU SUNT	

## Teren

Nr cadastral	Suprafața (mp)*	Observații / Referințe
20074	2.136	

\* Suprafața este determinată în planul de proiecție Stereo 70.



## Date referitoare la teren

Crt	Categorie folosință	Intravilan	Suprafața (mp)	Tarla	Parcelă	Nr. topo	Observații / Referințe
1	arabil	DA	2.136	44	230/16	-	

## Lungime Segmente

1) Valorile lungimilor segmentelor sunt obținute din proiecție în plan.

Punct început	X / Y	Punct sfârșit	X / Y	Lungime segment (** (m)
1	574.135,689 375.578,184	2	574.125,085 375.590,585	16.317
2	574.125,085 375.590,585	3	574.138,76 375.607,951	22.104
3	574.138,76 375.607,951	4	574.130,508 375.613,385	9.88
4	574.130,508 375.613,385	5	574.106,243 375.581,682	39.923
5	574.106,243 375.581,682	6	574.145,797 375.545,927	53.319



Punct început	X / Y	Punct sfârșit	X / Y	Lungime segment (** (m)
6	574.145,797 375.545,927	7	574.187,579 375.509,684	55.311
7	574.187,579 375.509,684	8	574.197,072 375.524,633	17.708
8	574.197,072 375.524,633	9	574.195,645 375.525,891	1.902
9	574.195,645 375.525,891	10	574.189,683 375.531,149	7.949
10	574.189,683 375.531,149	11	574.187,103 375.533,424	3.44
11	574.187,103 375.533,424	12	574.155,952 375.560,894	41.533
12	574.155,952 375.560,894	13	574.155,617 375.561,19	0.447
13	574.155,617 375.561,19	1	574.135,689 375.578,184	26.19

\*\* Lungimile segmentelor sunt determinate în planul de proiecție Stereo 70 și sunt rotunjite la 1 milimetru.

\*\*\* Distanța dintre puncte este formată din segmente cumulate ce sunt mai mici decât valoarea 1 milimetru.



**DATE DESPRE IMOBILUL NR. 7761**

Oficiul de Cadastru și Publicitate Imobiliară PRAHOVA  
Biroul de Cadastru și Publicitate Imobiliară Ploiești

**A. Partea I. Descrierea imobilului**

TEREN Intravilan

Nr. CF vechi:811  
Nr. cadastral vechi:1254

Adresa: Loc. Zahanaua, Str Principala, Nr. 10, Jud. Prahova

Nr. Crt	Nr cadastral Nr. topografic	Suprafața* (mp)	Observații / Referințe
A1	25316	Din acte: 1.000 Masurata: 1.192	Sector cadastral:58 Teren neimprejmuit;

**Construcții**

Crt	Nr cadastral Nr. topografic	Adresa	Observații / Referințe
A1.1	25316-C1	Loc. Zahanaua, Str Principala, Nr. 10, Jud. Prahova	Nr. niveluri:2; S. construita la sol:61 mp; S. construita desfasurata:122 mp; Cladire de locuit, regim inaltime P+1
A1.2	25316-C2	Loc. Zahanaua, Str Principala, Nr. 10, Jud. Prahova	Nr. niveluri:1; S. construita la sol:29 mp; S. construita desfasurata:29 mp; Cladire anexa, regim inaltime P
A1.3		Loc. Zahanaua, Str Principala, Nr. 10, Jud. Prahova	Nr. niveluri:1; S. construita la sol:40 mp; S. construita desfasurata:40 mp; Cladire anexa, regim inaltime P

**B. Partea II. Proprietari și acte**

Inscrieri privitoare la dreptul de proprietate și alte drepturi reale	Referințe
<b>112695 / 08/12/2016</b>	
Act Notarial nr. 297, din 08/12/2016 emis de NP Tomescu Alice Cristina;	
B2	se indreapta eroarea materiala strecurata in prezenta carte funciara in sensul ca imobilul este alcatuit din teren si constructiile C1 cu Sc - 39,20 mp si Su - 33,35 mp, C2 - cu Sc - 6,96 mp si Su - 6,16 mp
	A1, A1.1, A1.2
<b>113445 / 12/12/2016</b>	
Act Notarial nr. 856, din 09/12/2016 emis de NP Tomescu Alice Cristina;	
B4	Intabulare, drept de PROPRIETATEcumparare ca bun comun, dobandit prin Conventie, cota actuala 1/1, cota initiala 1/1
	1) NEDELOIU VERGINIA 2) NEDELOIU FLORIN
	A1
B5	Intabulare, drept de PROPRIETATEcumparare ca bun comun, dobandit prin Conventie, cota actuala 1/1, cota initiala 1/1
	1) NEDELOIU VERGINIA 2) NEDELOIU FLORIN
	A1.1, A1.2
/	
Act Administrativ nr. 14456, din 13/09/2024 emis de PRIMĂRIA COMUNEI TÂRGȘORU VECHI (în baza art. 12, alin. 16 din Legea 7);	
B6	Intabulare, drept de PROPRIETATE, dobandit prin Lege, cota actuala 1/1, cota initiala 1/1
	1) NEDELOIU VERGINIA 2) NEDELOIU FLORIN
	A1.3

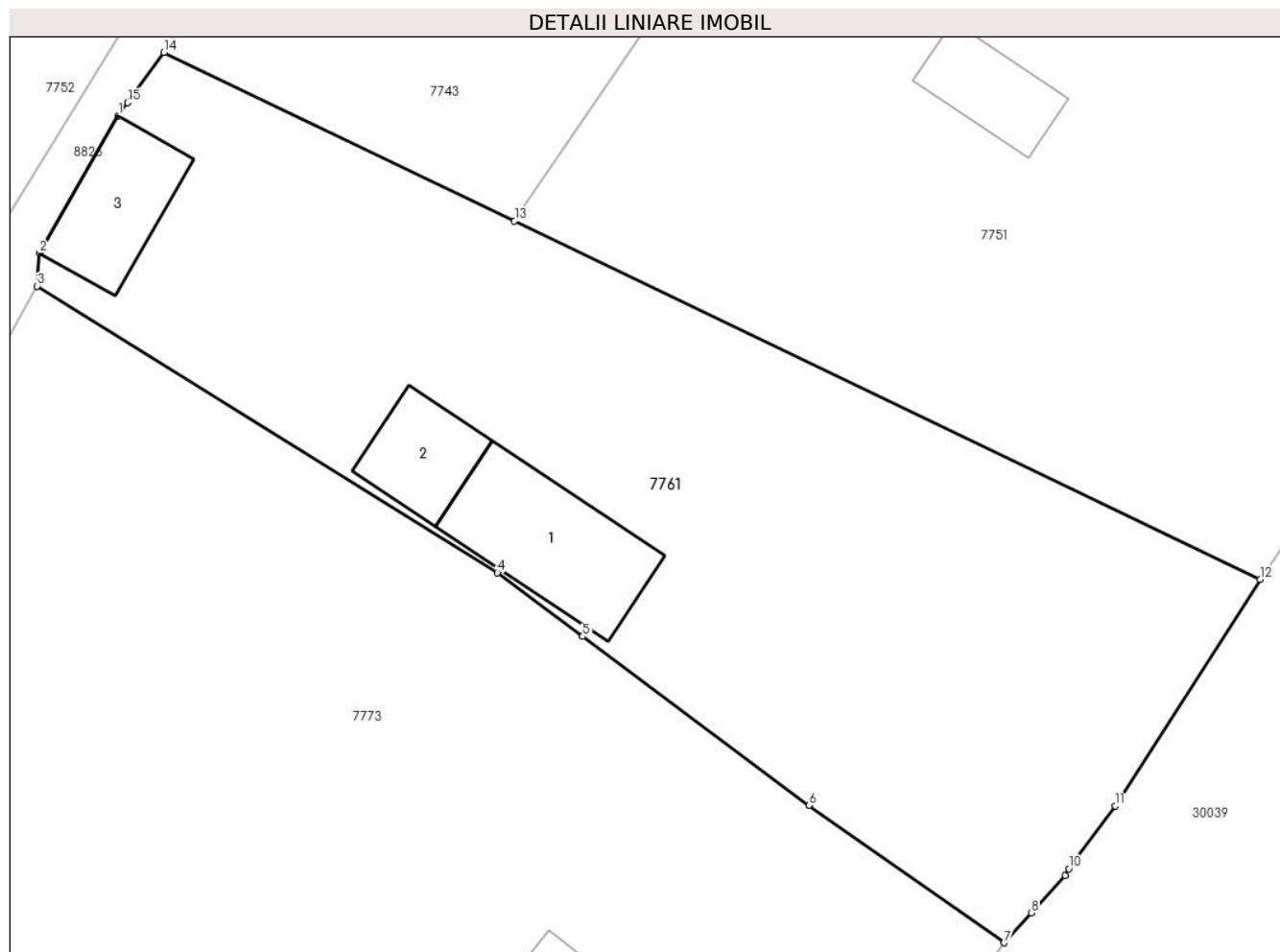
**C. Partea III. SARCINI .**

Inscrieri privind dezmembramintele dreptului de proprietate, drepturi reale de garanție și sarcini	Referințe
NU SUNT	

**Teren**

Nr cadastral	Suprafața (mp)*	Observații / Referințe
25316	Din acte: 1.000 Masurata: 1.192	

\* Suprafața este determinată în planul de proiecție Stereo 70.



**Date referitoare la teren**

Crt	Categorie folosință	Intra vilan	Suprafața (mp)	Tarla	Parcelă	Nr. topo	Observații / Referințe
1	curți constructii	DA	525	68	63	-	
2	arabil	DA	666	68	63	-	

**Date referitoare la construcții**

Crt	Număr	Destinație construcție	Supraf. (mp)	Situație juridică	Observații / Referințe
A1.1	25316-C1	construcții de locuințe	61	Cu acte	Nr. niveluri:2; S. construita la sol:61 mp; S. construita desfasurata:122 mp; Cladire de locuit, regim inaltime P+1
A1.2	25316-C2	construcții anexa	29	Cu acte	Nr. niveluri:1; S. construita la sol:29 mp; S. construita desfasurata:29 mp; Cladire anexa, regim inaltime P
A1.3		construcții anexa	40	Cu acte	Nr. niveluri:1; S. construita la sol:40 mp; S. construita desfasurata:40 mp; Cladire anexa, regim inaltime P

**Lungime Segmente**

1) Valorile lungimilor segmentelor sunt obținute din proiecție în plan.

Punct început	X / Y	Punct sfârșit	X / Y	Lungime segment (** (m)
1	574.384,326 375.577,79	2	574.380,103 375.570,426	8.489
2	574.380,103 375.570,426	3	574.379,983 375.568,664	1.766
3	574.379,983 375.568,664	4	574.404,63 375.553,32	29.033
4	574.404,63 375.553,32	5	574.409,192 375.549,908	5.697
5	574.409,192 375.549,908	6	574.421,3 375.540,85	15.121
6	574.421,3 375.540,85	7	574.431,771 375.533,504	12.791
7	574.431,771 375.533,504	8	574.433,23 375.535,098	2.161
8	574.433,23 375.535,098	9	574.435,018 375.537,101	2.685
9	574.435,018 375.537,101	10	574.435,23 375.537,469	0.425
10	574.435,23 375.537,469	11	574.437,709 375.540,836	4.181
11	574.437,709 375.540,836	12	574.445,471 375.552,963	14.398
12	574.445,471 375.552,963	13	574.405,539 375.572,155	44.305
13	574.405,539 375.572,155	14	574.386,768 375.581,178	20.827
14	574.386,768 375.581,178	15	574.384,829 375.578,487	3.317
15	574.384,829 375.578,487	1	574.384,326 375.577,79	0.86

\*\* Lungimile segmentelor sunt determinate în planul de proiecție Stereo 70 și sunt rotunjite la 1 milimetru.

\*\*\* Distanța dintre puncte este formată din segmente cumulate ce sunt mai mici decât valoarea 1 milimetru.



**DATE DESPRE IMOBILUL NR. 7762**

Oficiul de Cadastru și Publicitate Imobiliară PRAHOVA  
Biroul de Cadastru și Publicitate Imobiliară Ploiești

**A. Partea I. Descrierea imobilului**

TEREN Necunoscut

Adresa: Loc. Târgsoru Vechi, Jud. Prahova

Nr. Crt	Nr cadastral Nr. topografic	Suprafața* (mp)	Observații / Referințe
A1	26164	9.400	Sector cadastral:57 Teren neimprejmit;

**B. Partea II. Proprietari și acte**

Inscrieri privitoare la dreptul de proprietate și alte drepturi reale	Referințe
<b>22060 / 24/03/2014</b>	
Act Administrativ nr. 103571, din 28/08/2002 emis de COMISIA JUDETEANA PRAHOVA;	
B1	A1
Intabulare, drept de PROPRIETATE, dobandit prin Reconstituire, cota actuala 1/1, cota initiala 1/1 1) PAROHIA TIRGSORUL VECHI, CIF:11557156	
<b>18474 / 24/02/2016</b>	
Act Normativ nr. 17, din 07/03/2014 emis de Parlamentul Romaniei;	
B2	A1
imobil afla sub incidenta art.3 (alin.1) din Legea nr.17/2014	

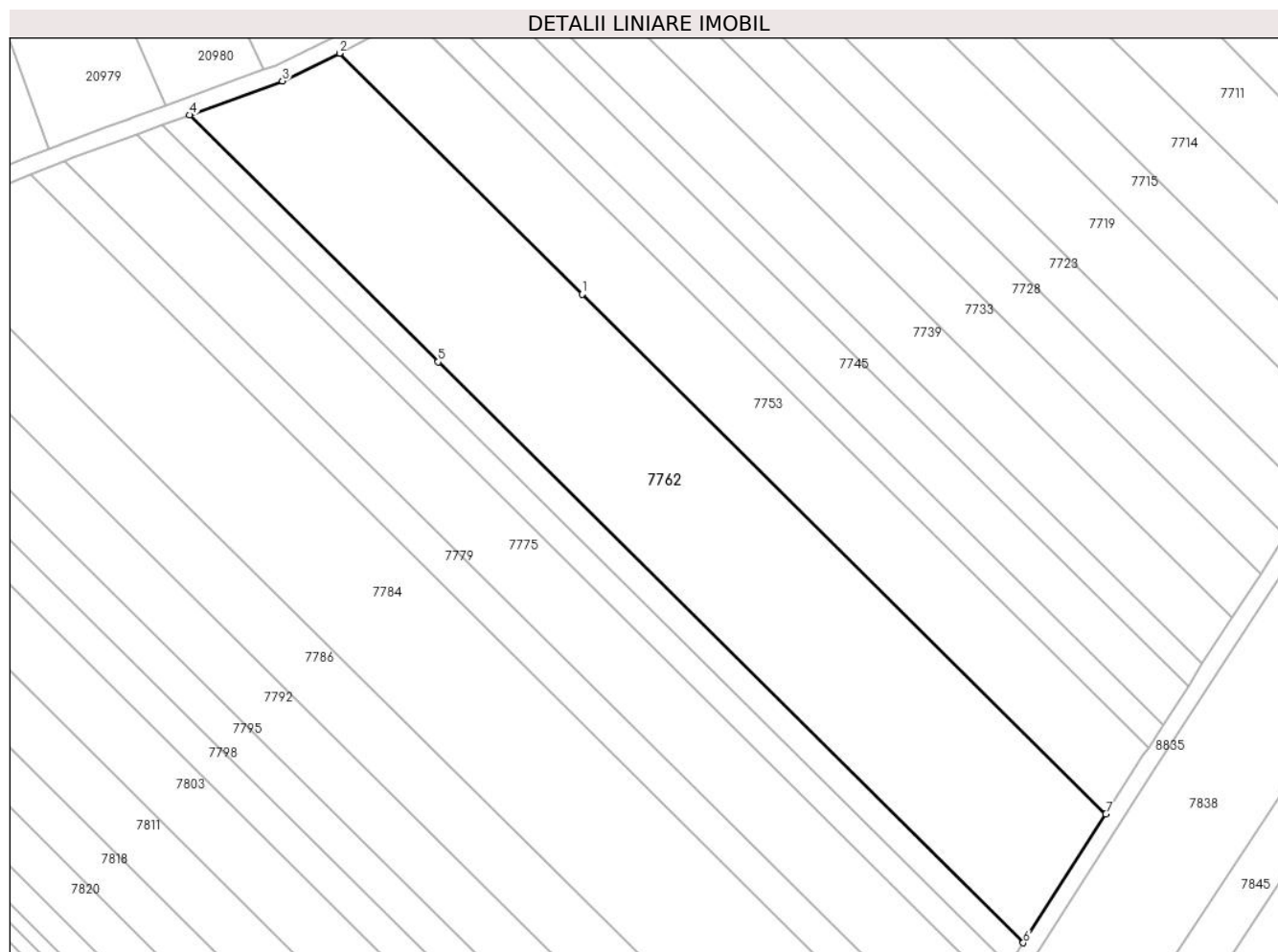
**C. Partea III. SARCINI .**

Inscrieri privind dezmembramintele dreptului de proprietate, drepturi reale de garanție și sarcini	Referințe
NU SUNT	

## Teren

Nr cadastral	Suprafața (mp)*	Observații / Referințe
26164	9.400	

\* Suprafața este determinată în planul de proiecție Stereo 70.



## Date referitoare la teren

Crt	Categorie folosință	Intravilan	Suprafața (mp)	Tarla	Parcelă	Nr. topo	Observații / Referințe
1	arabil	DA	2.874	44	A229/145	-	
2	arabil	NU	6.526	44	A229/145	-	

## Lungime Segmente

1) Valorile lungimilor segmentelor sunt obținute din proiecție în plan.

Punct început	X / Y	Punct sfârșit	X / Y	Lungime segment (** (m)
1	573.284,592 375.602,219	2	573.227,206 375.659,146	80.832
2	573.227,206 375.659,146	3	573.213,711 375.652,588	15.004
3	573.213,711 375.652,588	4	573.191,722 375.644,552	23.411
4	573.191,722 375.644,552	5	573.250,504 375.586,239	82.799



Punct început	X / Y	Punct sfârșit	X / Y	Lungime segment (** (m)
5	573.250,504 375.586,239	6	573.388,827 375.449,02	194.839
6	573.388,827 375.449,02	7	573.408,363 375.479,435	36.149
7	573.408,363 375.479,435	1	573.284,592 375.602,219	174.342

\*\* Lungimile segmentelor sunt determinate în planul de proiecție Stereo 70 și sunt rotunjite la 1 milimetru.

\*\*\* Distanța dintre puncte este formată din segmente cumulate ce sunt mai mici decât valoarea 1 milimetru.



**DATE DESPRE IMOBILUL NR. 7763**

Oficiul de Cadastru și Publicitate Imobiliară PRAHOVA  
Biroul de Cadastru și Publicitate Imobiliară Ploiești

**A. Partea I. Descrierea imobilului**

TEREN Extravilan

Adresa: Jud. Prahova

Nr. Crt	Nr cadastral Nr. topografic	Suprafața* (mp)	Observații / Referințe
A1		4.500	Sector cadastral:57 Teren neimprejmuit;

**B. Partea II. Proprietari și acte**

Inscrieri privitoare la dreptul de proprietate și alte drepturi reale		Referințe
/		
Act Administrativ nr. 73314, din 04/12/1997 emis de CJSDPAT PRAHOVA;		
B1	Intabulare, drept de PROPRIETATE, dobandit prin Reconstituire, cota actuala 1/1, cota initiala 1/1 1) PANAIT GHEORGHE MARIN	A1

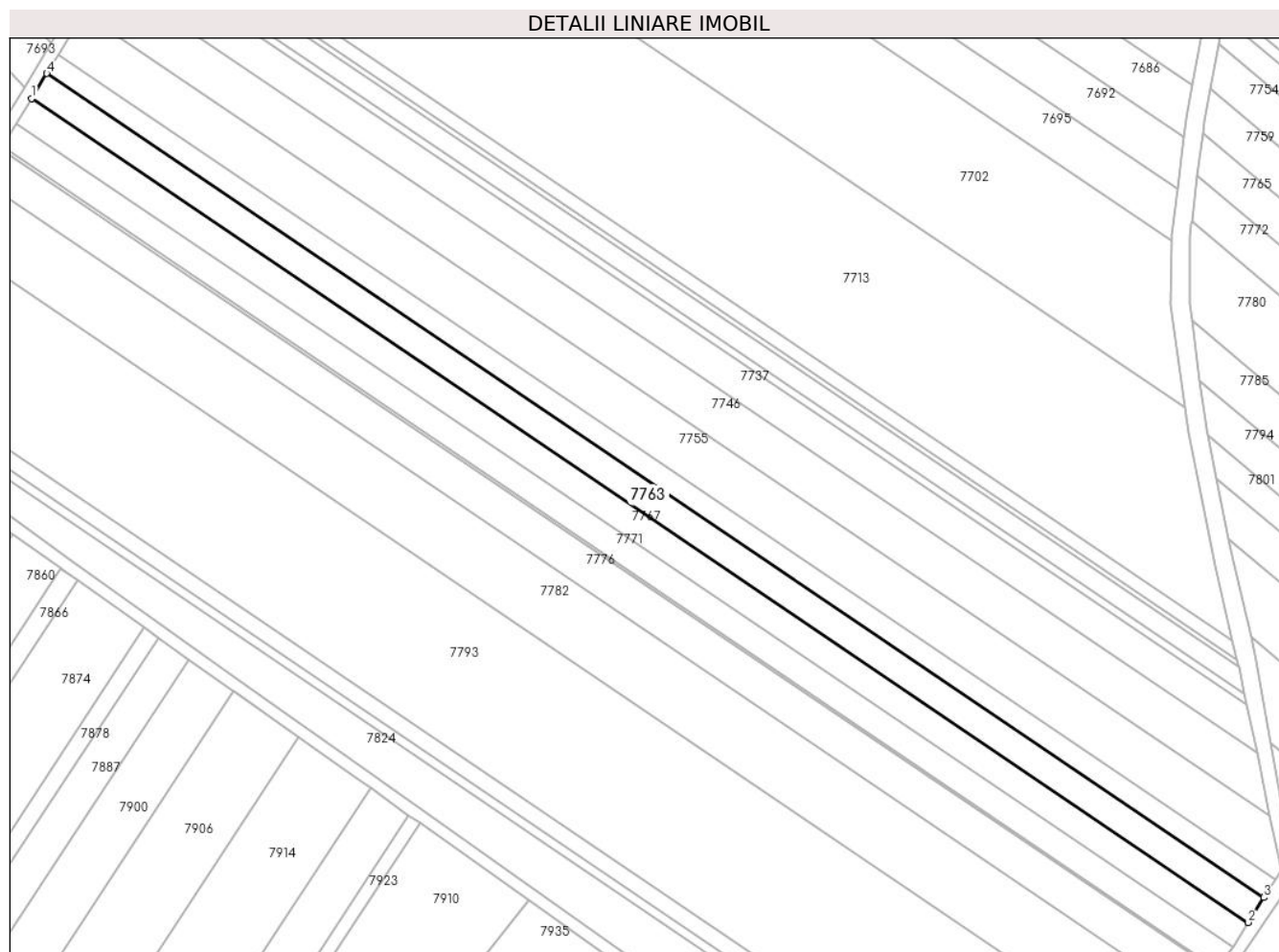
**C. Partea III. SARCINI .**

Inscrieri privind dezmembramintele dreptului de proprietate, drepturi reale de garanție și sarcini	Referințe
NU SUNT	

## Teren

Nr cadastral	Suprafața (mp)*	Observații / Referințe
	4.500	

\* Suprafața este determinată în planul de proiecție Stereo 70.



## Date referitoare la teren

Crt	Categorie folosință	Intra vilan	Suprafața (mp)	Tarla	Parcelă	Nr. topo	Observații / Referințe
1	arabil	NU	4.500	44	229/200	-	

## Lungime Segmente

1) Valorile lungimilor segmentelor sunt obținute din proiecție în plan.

Punct început	X / Y	Punct sfârșit	X / Y	Lungime segment (** (m)
1	573.544,976 375.683,32	2	573.938,328 375.417,198	474.918
2	573.938,328 375.417,198	3	573.943,321 375.425,258	9.481
3	573.943,321 375.425,258	4	573.549,875 375.691,444	475.031
4	573.549,875 375.691,444	1	573.544,976 375.683,32	9.487

\*\* Lungimile segmentelor sunt determinate în planul de proiecție Stereo 70 și sunt rotunjite la 1 milimetru.

**\*\*\* Distanţa dintre puncte este formată din segmente cumulate ce sunt mai mici decât valoarea 1 milimetru.**



**DATE DESPRE IMOBILUL NR. 7764**
**Oficiul de Cadastru și Publicitate Imobiliară PRAHOVA**  
**Biroul de Cadastru și Publicitate Imobiliară Ploiești**
**A. Partea I. Descrierea imobilului**

TEREN Intravilan

Nr. CF vechi:919/S  
Nr. cadastral vechi:1396

Adresa: Loc. Zahanaua, Str Morii, Jud. Prahova

Nr. Crt	Nr cadastral Nr. topografic	Suprafața* (mp)	Observații / Referințe
A1	26873	2.074	Sector cadastral:57 Teren imprejmuit;

**Construcții**

Crt	Nr cadastral Nr. topografic	Adresa	Observații / Referințe
A1.1	26873-C1	Loc. Zahanaua, Str Morii, Jud. Prahova	Nr. niveluri:2; S. construita la sol:197 mp; S. construita desfasurata:394 mp; C1 - constructie - spatiu comercial
A1.2	26873-C2	Loc. Zahanaua, Str Morii, Jud. Prahova	Nr. niveluri:1; S. construita la sol:113 mp; S. construita desfasurata:113 mp; Cladire anexa, regim inaltime P
A1.5		Loc. Zahanaua, Str Morii, Jud. Prahova	Nr. niveluri:1; S. construita la sol:11 mp; S. construita desfasurata:11 mp; Cladire anexa, regim inaltime P

**B. Partea II. Proprietari și acte**

Inscrieri privitoare la dreptul de proprietate și alte drepturi reale		Referințe
<b>28729 / 13/10/2005</b>		
Act Notarial nr. 22196, din 24/10/1995 emis de NP POPESCU VIORICA;		
B1	Intabulare, drept de PROPRIETATEcumparare ca bun comun, dobandit prin Conventie, cota actuala 1/1, cota initiala 1/1 1) PETRESCU FLORIN - HARALAMBIE - ILIE 2) PETRESCU ECATERINA <i>OBSERVATII: (provenita din conversia CF 919/S)</i>	A1
<b>101161 / 31/10/2016</b>		
Act Administrativ nr. 3254350, din 29/01/2016 emis de ONRC DE PE LANGA TRIBUNALUL PRAHOVA (act administrativ nr 1034 din 03.02.2006, emis de TRIBUNALUL PRAHOVA;act administrativ nr 3965 din 31.01.2006, emis de ORC DE PE LANGA TRIBUNALUL PRAHOVA);		
B5	se noteaza schimbarea formei juridice a societatii din Darian Petrescu SNC in Darian Petrescu SRL	A1.1
Act Notarial nr. 4931, din 28/10/2016 emis de NP Popescu Viorica;		
B6	Intabulare, drept de PROPRIETATEcumparare ca bun comun, dobandit prin Conventie, cota actuala 1/1, cota initiala 1/1 1) PETRESCU ECATERINA 2) PETRESCU FLORIN-HARALAMBIE-ILIE	A1.1
<b>101169 / 31/10/2016</b>		
Act Administrativ nr. 3254350, din 29/01/2016 emis de ORC DE PE LANGA TRIBUNALUL PRAHOVA (act administrativ nr 3965 din 09.02.2006, emis de ORC DE PE LANGA TRIBUNALUL PRAHOVA;act administrativ nr 1034 din 03.02.2006, emis de ORC DE PE LANGA TRIBUNALUL PRAHOVA);		
B7	se noteaza schimbarea formei juridice a societatii din Darian Petrescu SNC in Darian Petrescu SRL	A1.2
Act Notarial nr. 4931, din 28/10/2016 emis de NP Popescu Viorica;		
B8	Intabulare, drept de PROPRIETATEcumparare ca bun comun, dobandit prin Conventie, cota actuala 1/1, cota initiala 1/1 1) PETRESCU ECATERINA 2) PETRESCU FLORIN-HARALAMBIE-ILIE	A1.2
/		
Act Administrativ nr. 14456, din 13/09/2024 emis de PRIMĂRIA COMUNEI TÂRGȘORU VECHI (în baza art. 12, alin. 16 din Legea 7);		
B9	Intabulare, drept de PROPRIETATE, dobandit prin Lege, cota actuala 1/1, cota initiala 1/1 1) PETRESCU FLORIN - HARALAMBIE - ILIE 2) PETRESCU ECATERINA	A1.5

**C. Partea III. SARCINI .**

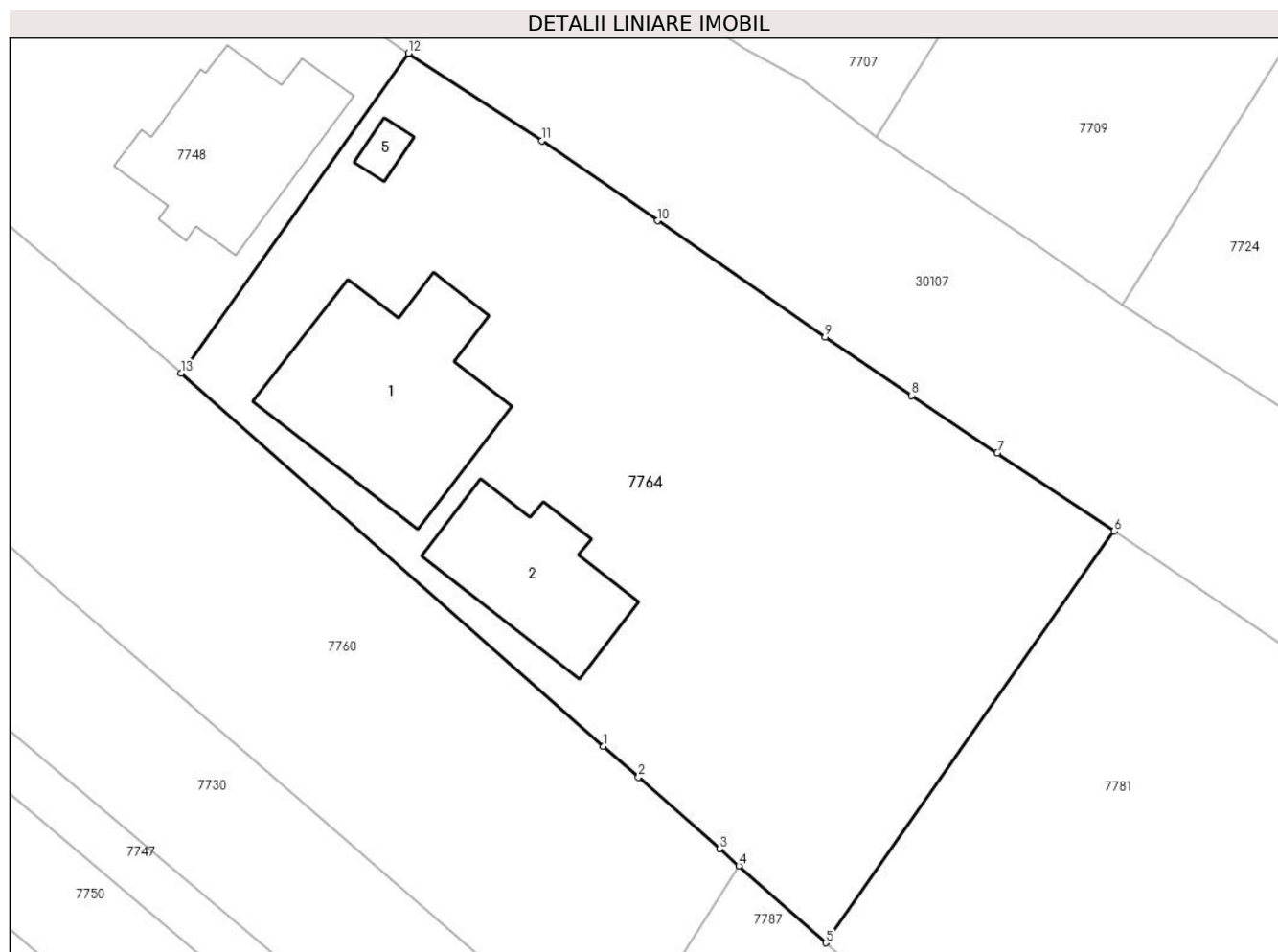
Inscrieri privind dezmembramintele dreptului de proprietate, drepturi reale de garanție și sarcini	Referințe
NU SUNT	



## Teren

Nr cadastral	Suprafața (mp)*	Observații / Referințe
26873	2.074	

\* Suprafața este determinată în planul de proiecție Stereo 70.



## Date referitoare la teren

Crt	Categorie folosință	Intra vilan	Suprafața (mp)	Tarla	Parcelă	Nr. topo	Observații / Referințe
1	curți constructii	DA	1.107	44	230/16	-	
2	arabil	DA	317	44	230/16	-	
3	vie	DA	272	44	230/16	-	
4	livada	DA	377	44	230/16	-	

## Date referitoare la construcții

Crt	Număr	Destinație construcție	Supraf. (mp)	Situație juridică	Observații / Referințe
A1.1	26873-C1	construcții administrative și social culturale	197	Cu acte	Nr. niveluri:2; S. construita la sol:197 mp; S. construita desfasurata:394 mp; C1 - constructie - spatiu comercial
A1.2	26873-C2	construcții anexa	113	Cu acte	Nr. niveluri:1; S. construita la sol:113 mp; S. construita desfasurata:113 mp; Cladire anexa, regim inaltime P
A1.5		construcții anexa	11	Cu acte	Nr. niveluri:1; S. construita la sol:11 mp; S. construita desfasurata:11 mp; Cladire anexa, regim inaltime P

**Lungime Segmente**

1) Valorile lungimilor segmentelor sunt obținute din proiecție în plan.

Punct început	X / Y	Punct sfârșit	X / Y	Lungime segment (** (m)
1	574.187,103 375.533,424	2	574.189,683 375.531,149	3.44
2	574.189,683 375.531,149	3	574.195,645 375.525,891	7.949
3	574.195,645 375.525,891	4	574.197,072 375.524,633	1.902
4	574.197,072 375.524,633	5	574.203,485 375.518,96	8.562
5	574.203,485 375.518,96	6	574.224,748 375.549,281	37.033
6	574.224,748 375.549,281	7	574.216,116 375.555,028	10.37
7	574.216,116 375.555,028	8	574.209,789 375.559,277	7.621
8	574.209,789 375.559,277	9	574.203,432 375.563,571	7.671
9	574.203,432 375.563,571	10	574.191,066 375.572,132	15.04
10	574.191,066 375.572,132	11	574.182,545 375.578,031	10.364
11	574.182,545 375.578,031	12	574.172,73 375.584,476	11.742
12	574.172,73 375.584,476	13	574.155,952 375.560,894	28.942
13	574.155,952 375.560,894	1	574.187,103 375.533,424	41.533

\*\* Lungimile segmentelor sunt determinate în planul de proiecție Stereo 70 și sunt rotunjite la 1 milimetru.

\*\*\* Distanța dintre puncte este formată din segmente cumulate ce sunt mai mici decât valoarea 1 milimetru.

**DATE DESPRE IMOBILUL NR. 7765**

Oficiul de Cadastru și Publicitate Imobiliară PRAHOVA  
Biroul de Cadastru și Publicitate Imobiliară Ploiești

**A. Partea I. Descrierea imobilului**

TEREN Necunoscut

Adresa: Loc. Zahanaua, Jud. Prahova

Nr. Crt	Nr cadastral Nr. topografic	Suprafața* (mp)	Observații / Referințe
A1		4.153	Sector cadastral:57 Teren neimprejmuit;

**B. Partea II. Proprietari și acte**

Inscrieri privitoare la dreptul de proprietate și alte drepturi reale	Referințe
/	
Act Administrativ nr. 21220, din 18/07/1994 emis de CJSDPAT PRAHOVA;	
B1	A1
Intabulare, drept de PROPRIETATE, dobandit prin Reconstituire, cota actuala 1/1, cota initiala 1/1	
1) STOICEA ALEXANDRU DUMITRU	

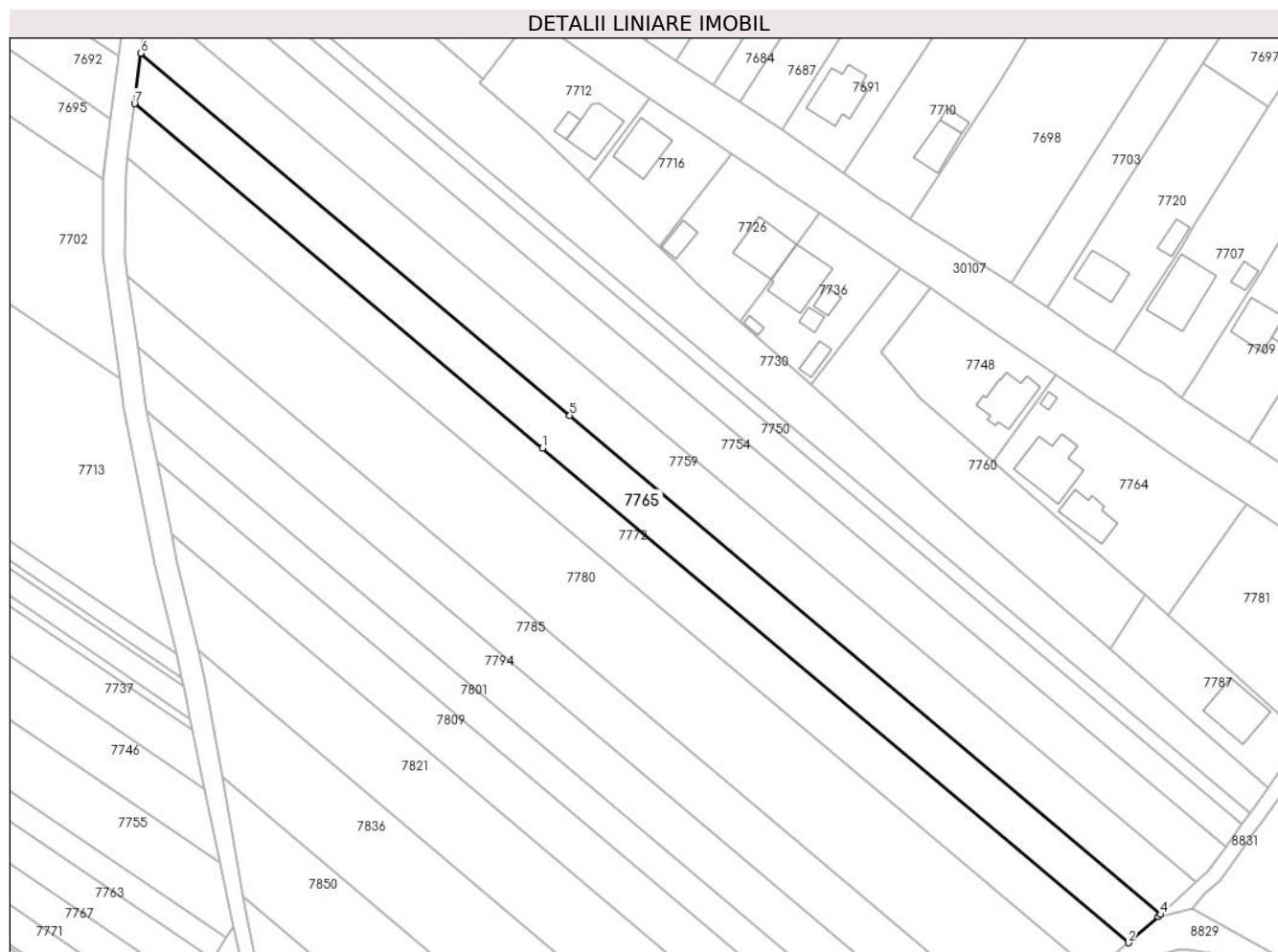
**C. Partea III. SARCINI .**

Inscrieri privind dezmembramintele dreptului de proprietate, drepturi reale de garanție și sarcini	Referințe
NU SUNT	

### Teren

Nr cadastral	Suprafața (mp)*	Observații / Referințe
	4.153	

\* Suprafața este determinată în planul de proiecție Stereo 70.



### Date referitoare la teren

Crt	Categorie folosință	Intravilan	Suprafața (mp)	Tarla	Parcelă	Nr. topo	Observații / Referințe
1	arabil	NU	2.427	44	230/11	-	
2	arabil	DA	1.726	44	230/11	-	

### Lungime Segmente

1) Valorile lungimilor segmentelor sunt obținute din proiecție în plan.

Punct început	X / Y	Punct sfârșit	X / Y	Lungime segment (** (m))
1	574.033,048 375.564,504	2	574.192,632 375.429,866	208.793
2	574.192,632 375.429,866	3	574.200,793 375.436,99	10.833
3	574.200,793 375.436,99	4	574.201,452 375.437,565	0.875
4	574.201,452 375.437,565	5	574.040,432 375.573,415	210.672

Punct început	X / Y	Punct sfârșit	X / Y	Lungime segment (** (m)
5	574.040,432 375.573,415	6	573.923,597 375.671,987	152.862
6	573.923,597 375.671,987	7	573.921,89 375.658,287	13.806
7	573.921,89 375.658,287	1	574.033,048 375.564,504	145.435

\*\* Lungimile segmentelor sunt determinate în planul de proiecție Stereo 70 și sunt rotunjite la 1 milimetru.

\*\*\* Distanța dintre puncte este formată din segmente cumulate ce sunt mai mici decât valoarea 1 milimetru.



**DATE DESPRE IMOBILUL NR. 7766**

Oficiul de Cadastru și Publicitate Imobiliară PRAHOVA  
Biroul de Cadastru și Publicitate Imobiliară Ploiești

**A. Partea I. Descrierea imobilului**

TEREN Intravilan

Adresa: Loc. Zahanaua, Str Principala, Nr. 5, Jud. Prahova

Nr. Crt	Nr cadastral Nr. topografic	Suprafața* (mp)	Observații / Referințe
A1		Din acte: 6.543 Masurata: 7.094	Sector cadastral:60 Teren neimprijmit;

**Construcții**

Crt	Nr cadastral Nr. topografic	Adresa	Observații / Referințe
A1.1		Loc. Zahanaua, Str Principala, Nr. 5, Jud. Prahova	Nr. niveluri:1; S. construita la sol:86 mp; S. construita desfasurata:86 mp; Cladire de locuit, regim inaltime P
A1.2		Loc. Zahanaua, Str Principala, Nr. 5, Jud. Prahova	Nr. niveluri:1; S. construita la sol:39 mp; S. construita desfasurata:39 mp; Cladire anexa, regim inaltime P
A1.3		Loc. Zahanaua, Str Principala, Nr. 5, Jud. Prahova	Nr. niveluri:1; S. construita la sol:54 mp; S. construita desfasurata:54 mp; Cladire anexa, regim inaltime P
A1.4		Loc. Zahanaua, Str Principala, Nr. 5, Jud. Prahova	Nr. niveluri:1; S. construita la sol:11 mp; S. construita desfasurata:11 mp; Cladire anexa, regim inaltime P

**B. Partea II. Proprietari și acte**

Inscrieri privitoare la dreptul de proprietate și alte drepturi reale		Referințe
/		
Act Administrativ nr. 44043, din 27/07/2002 emis de CJSDPAT PRAHOVA;		
B1	Intabulare, drept de PROPRIETATE, dobandit prin Reconstituire, cota actuala 1/1, cota initiala 1/1 1) STOICA ALEXANDRU VASILE	A1
Act Administrativ nr. 14456, din 13/09/2024 emis de PRIMĂRIA COMUNEI TÂRGȘORU VECHI (în baza art. 12, alin. 16 din Legea 7);		
B2	Intabulare, drept de PROPRIETATE, dobandit prin Lege, cota actuala 1/1, cota initiala 1/1 1) STOICA ALEXANDRU VASILE	A1.1, A1.2, A1.3, A1.4

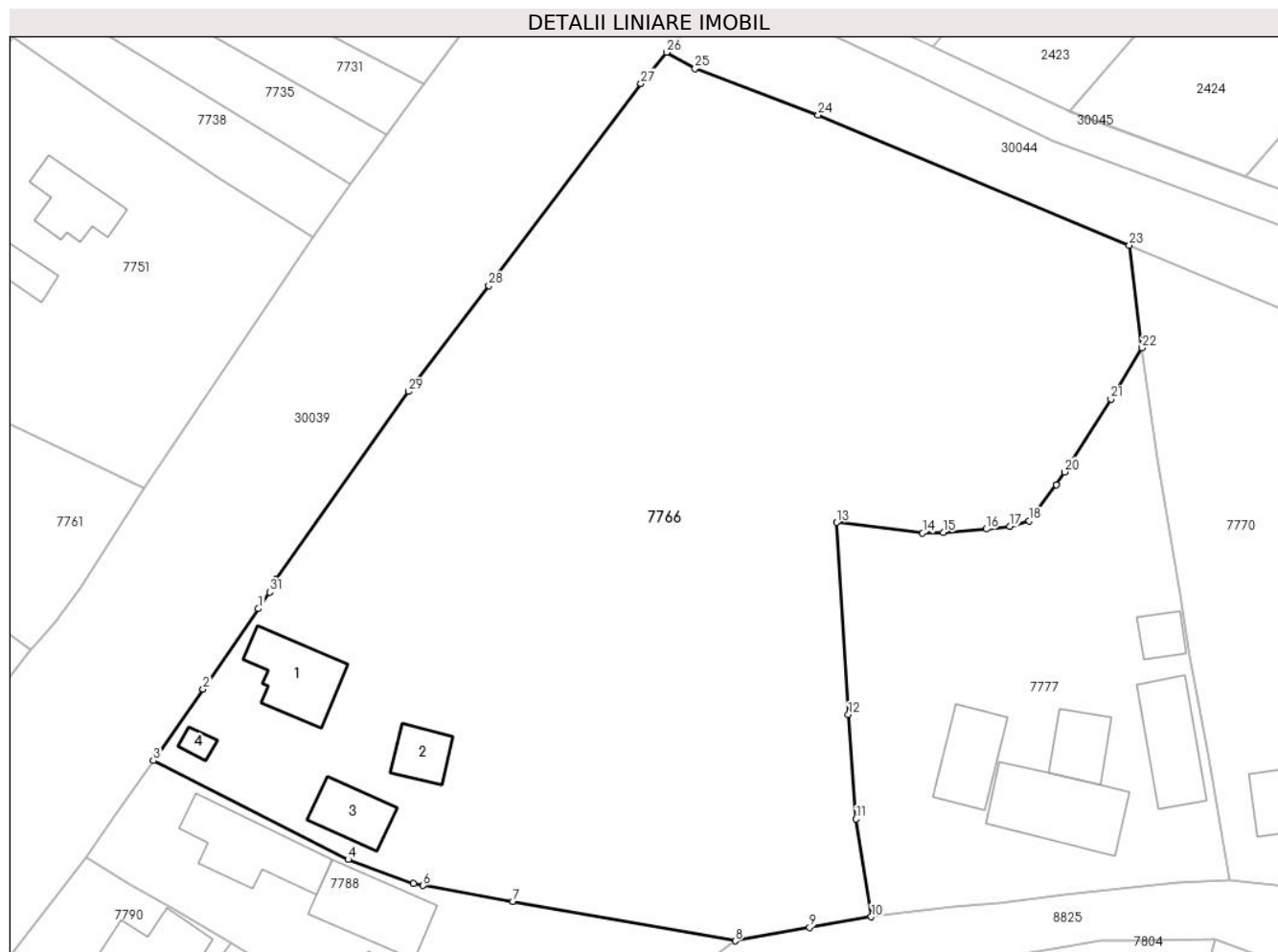
**C. Partea III. SARCINI .**

Inscrieri privind dezmembramintele dreptului de proprietate, drepturi reale de garanție și sarcini	Referințe
NU SUNT	

**Teren**

Nr cadastral	Suprafața (mp)*	Observații / Referințe
	Din acte: 6.543 Masurata: 7.094	

\* Suprafața este determinată în planul de proiecție Stereo 70.



**Date referitoare la teren**

Crt	Categorie folosință	Intra vilan	Suprafața (mp)	Tarla	Parcelă	Nr. topo	Observații / Referințe
1	curți constructii	DA	777	68	129	-	
2	arabil	DA	6.317	68	130	-	

**Date referitoare la construcții**

Crt	Număr	Destinație construcție	Supraf. (mp)	Situație juridică	Observații / Referințe
A1.1		construcții de locuințe	86	Cu acte	Nr. niveluri:1; S. construita la sol:86 mp; S. construita desfasurata:86 mp; Cladire de locuit, regim inaltime P
A1.2		construcții anexa	39	Cu acte	Nr. niveluri:1; S. construita la sol:39 mp; S. construita desfasurata:39 mp; Cladire anexa, regim inaltime P
A1.3		construcții anexa	54	Cu acte	Nr. niveluri:1; S. construita la sol:54 mp; S. construita desfasurata:54 mp; Cladire anexa, regim inaltime P
A1.4		construcții anexa	11	Cu acte	Nr. niveluri:1; S. construita la sol:11 mp; S. construita desfasurata:11 mp; Cladire anexa, regim inaltime P



## Lungime Segmente

1) Valorile lungimilor segmentelor sunt obținute din proiecție în plan.

Punct început	X / Y	Punct sfârșit	X / Y	Lungime segment (** (m)
1	574.459,379 375.538,426	2	574.452,686 375.528,667	11.834
3	574.446,627 375.519,994	4	574.470,255 375.508,013	26.492
5	574.478,155 375.505,075	6	574.479,349 375.504,863	1.213
7	574.490,238 375.502,929	8	574.517,197 375.498,141	27.381
9	574.526,182 375.499,765	10	574.533,669 375.501,051	7.597
11	574.531,808 375.512,918	12	574.530,873 375.525,572	12.688
13	574.529,451 375.548,866	14	574.539,88 375.547,592	10.507
15	574.542,39 375.547,643	16	574.547,595 375.548,077	5.223
17	574.550,447 375.548,412	18	574.552,8 375.549,051	2.438
19	574.556,059 375.553,46	20	574.557,063 375.554,995	1.834
21	574.562,7 375.563,81	22	574.566,481 375.570,026	7.276
23	574.564,949 375.582,483	24	574.527,237 375.598,278	40.886
25	574.512,321 375.603,915	26	574.508,858 375.605,867	3.975
27	574.505,739 375.602,08	28	574.487,323 375.577,59	30.642
29	574.477,574 375.564,728	30	574.461,52 375.541,94	27.875
31	574.460,744 375.540,417	1	574.459,379 375.538,426	2.414

Punct început	X / Y	Punct sfârșit	X / Y	Lungime segment (** (m)
2	574.452,686 375.528,667	3	574.446,627 375.519,994	10.58
4	574.470,255 375.508,013	5	574.478,155 375.505,075	8.429
6	574.479,349 375.504,863	7	574.490,238 375.502,929	11.059
8	574.517,197 375.498,141	9	574.526,182 375.499,765	9.131
10	574.533,669 375.501,051	11	574.531,808 375.512,918	12.012
12	574.530,873 375.525,572	13	574.529,451 375.548,866	23.337
14	574.539,88 375.547,592	15	574.542,39 375.547,643	2.511
16	574.547,595 375.548,077	17	574.550,447 375.548,412	2.872
18	574.552,8 375.549,051	19	574.556,059 375.553,46	5.483
20	574.557,063 375.554,995	21	574.562,7 375.563,81	10.463
22	574.566,481 375.570,026	23	574.564,949 375.582,483	12.551
24	574.527,237 375.598,278	25	574.512,321 375.603,915	15.946
26	574.508,858 375.605,867	27	574.505,739 375.602,08	4.906
28	574.487,323 375.577,59	29	574.477,574 375.564,728	16.139
30	574.461,52 375.541,94	31	574.460,744 375.540,417	1.709

\*\* Lungimile segmentelor sunt determinate în planul de proiecție Stereo 70 și sunt rotunjite la 1 milimetru.

\*\*\* Distanța dintre puncte este formată din segmente cumulate ce sunt mai mici decât valoarea 1 milimetru.



**DATE DESPRE IMOBILUL NR. 7767**

Oficiul de Cadastru și Publicitate Imobiliară PRAHOVA  
Biroul de Cadastru și Publicitate Imobiliară Ploiești

**A. Partea I. Descrierea imobilului**

TEREN Extravilan

Adresa: Jud. Prahova

Nr. Crt	Nr cadastral Nr. topografic	Suprafața* (mp)	Observații / Referințe
A1		4.400	Sector cadastral:57 Teren neimprejmuit;

**B. Partea II. Proprietari și acte**

Inscrieri privitoare la dreptul de proprietate și alte drepturi reale		Referințe
/		
Act Notarial nr. 94, din 03/07/2008 emis de NP NECULAE AURELIAN;		
B1	Intabulare, drept de PROPRIETATE, cu titlu de moștenire, dobandit prin Succesiune, cota actuala 1/1, cota initiala 1/1 1) GEORGESCU IOANA	A1

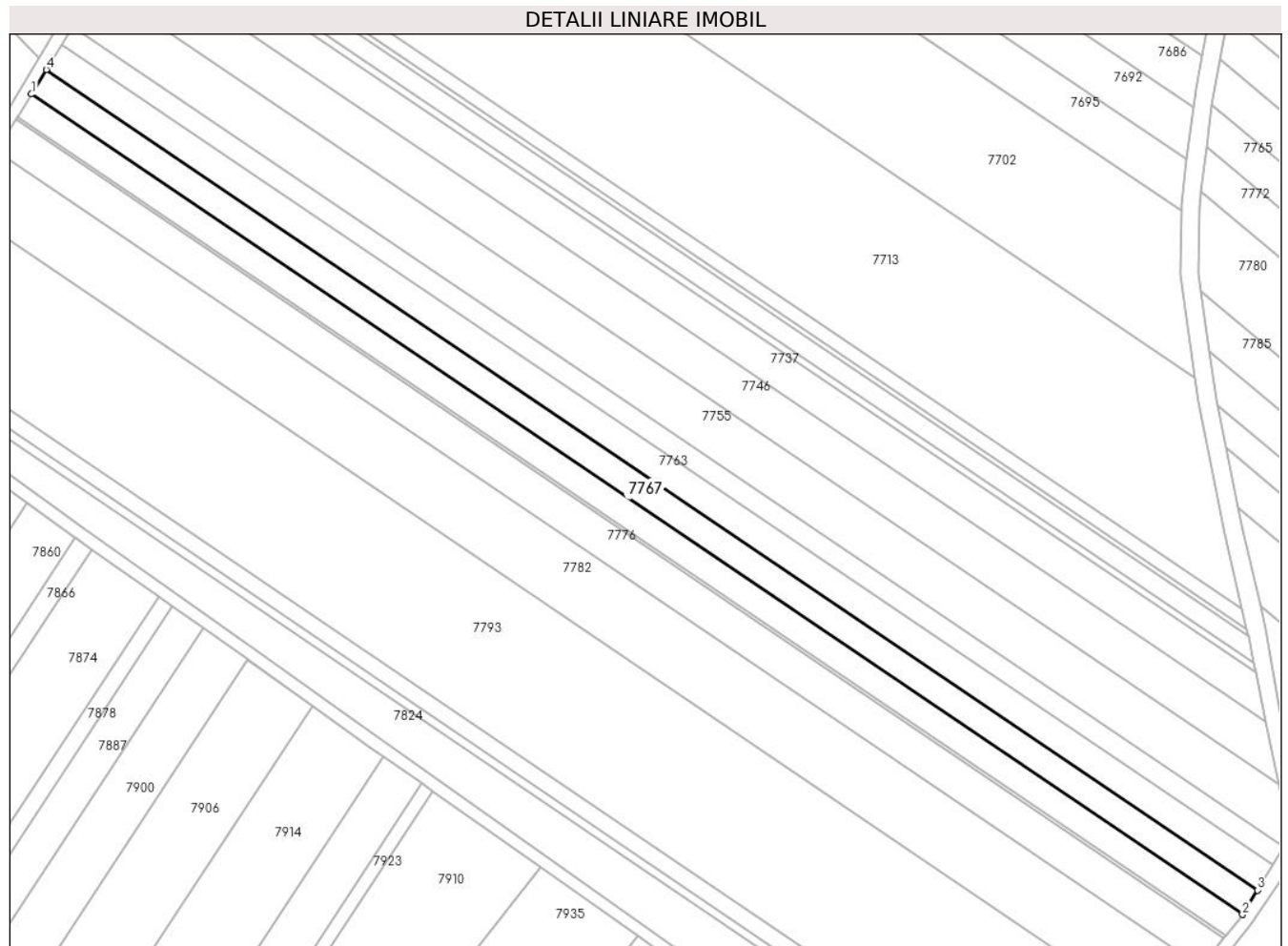
**C. Partea III. SARCINI .**

Inscrieri privind dezmembramintele dreptului de proprietate, drepturi reale de garanție și sarcini	Referințe
NU SUNT	

**Teren**

Nr cadastral	Suprafața (mp)*	Observații / Referințe
	4.400	

\* Suprafața este determinată în planul de proiecție Stereo 70.



**Date referitoare la teren**

Crt	Categorie folosință	Intra vilan	Suprafața (mp)	Tarla	Parcelă	Nr. topo	Observații / Referințe
1	arabil	NU	4.400	44	229/199	-	

**Lungime Segmente**

1) Valorile lungimilor segmentelor sunt obținute din proiecție în plan.

Punct început	X / Y	Punct sfârșit	X / Y	Lungime segment (** (m)
1	573.540,184 375.675,374	2	573.933,444 375.409,314	474.807
2	573.933,444 375.409,314	3	573.938,328 375.417,198	9.274
3	573.938,328 375.417,198	4	573.544,976 375.683,32	474.918
4	573.544,976 375.683,32	1	573.540,184 375.675,374	9.279

\*\* Lungimile segmentelor sunt determinate în planul de proiecție Stereo 70 și sunt rotunjite la 1 milimetru.

**\*\*\* Distanţa dintre puncte este formată din segmente cumulate ce sunt mai mici decât valoarea 1 milimetru.**



**DATE DESPRE IMOBILUL NR. 7768**

Oficiul de Cadastru și Publicitate Imobiliară PRAHOVA  
Biroul de Cadastru și Publicitate Imobiliară Ploiești

**A. Partea I. Descrierea imobilului**

TEREN Necunoscut

Adresa: Loc. Târgsoru Vechi, Jud. Prahova

Nr. Crt	Nr cadastral Nr. topografic	Suprafața* (mp)	Observații / Referințe
A1		1.700	Sector cadastral:57 Teren neimprejmit;

**B. Partea II. Proprietari și acte**

Inscrieri privitoare la dreptul de proprietate și alte drepturi reale		Referințe
/		
Act Administrativ nr. 76519, din 19/06/1998 emis de CJSDPAT PRAHOVA;		
B1	Intabulare, drept de PROPRIETATE, dobandit prin Reconstituire, cota actuala 3/4, cota initiala 3/4 1) DINCA CONSTANTIN 2) GEORGESCU STELIANA 3) BUCUR ION 4) BUCUR CONSTANTIN	A1
Act Notarial nr. 140, din 16/11/2011 emis de NP NECULAE AURELIAN;		
B2	Intabulare, drept de PROPRIETATE, cu titlu de moștenire, dobandit prin Succesiune, cota actuala 1/4, cota initiala 1/4 1) GEORGESCU IOANA	A1

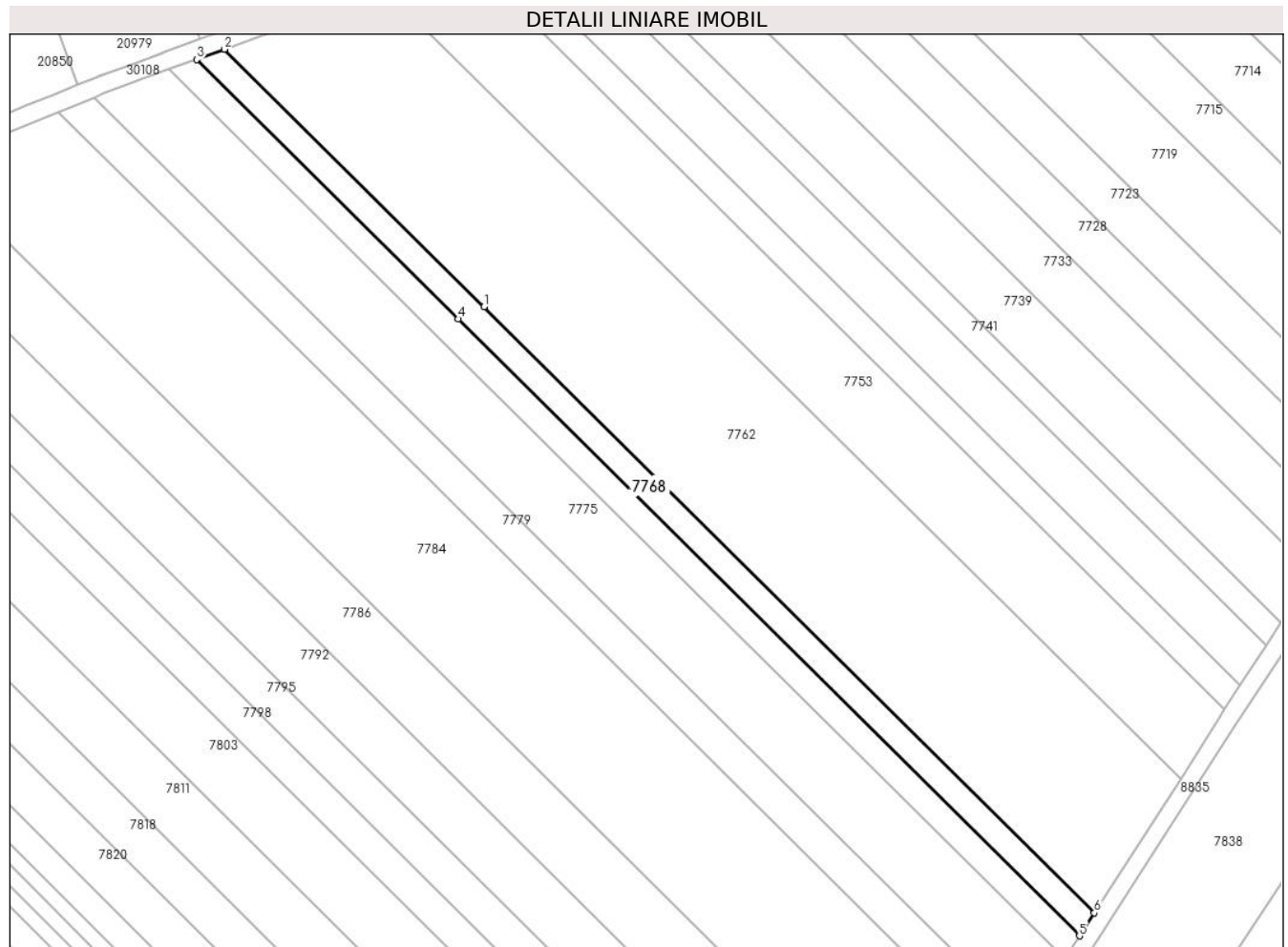
**C. Partea III. SARCINI .**

Inscrieri privind dezmembramintele dreptului de proprietate, drepturi reale de garanție și sarcini	Referințe
NU SUNT	

**Teren**

Nr cadastral	Suprafața (mp)*	Observații / Referințe
	1.700	

\* Suprafața este determinată în planul de proiecție Stereo 70.



**Date referitoare la teren**

Crt	Categorie folosință	Intravilan	Suprafața (mp)	Tarla	Parcelă	Nr. topo	Observații / Referințe
1	arabil	DA	505	44	229/144	-	
2	arabil	NU	1.195	44	229/144	-	

**Lungime Segmente**

1) Valorile lungimilor segmentelor sunt obținute din proiecție în plan.

Punct început	X / Y	Punct sfârșit	X / Y	Lungime segment (** (m)
1	573.250,504 375.586,239	2	573.191,722 375.644,552	82.799
2	573.191,722 375.644,552	3	573.185,416 375.642,247	6.714
3	573.185,416 375.642,247	4	573.244,644 375.583,491	83.428
4	573.244,644 375.583,491	5	573.385,468 375.443,791	198.362



Punct început	X / Y	Punct sfârșit	X / Y	Lungime segment (** (m)
5	573.385,468 375.443,791	6	573.388,827 375.449,02	6.215
6	573.388,827 375.449,02	1	573.250,504 375.586,239	194.839

\*\* Lungimile segmentelor sunt determinate în planul de proiecție Stereo 70 și sunt rotunjite la 1 milimetru.

\*\*\* Distanța dintre puncte este formată din segmente cumulate ce sunt mai mici decât valoarea 1 milimetru.



**DATE DESPRE IMOBILUL NR. 7769**

Oficiul de Cadastru și Publicitate Imobiliară PRAHOVA  
Biroul de Cadastru și Publicitate Imobiliară Ploiești

**A. Partea I. Descrierea imobilului**

TEREN Necunoscut

Adresa: Loc. Târgsoru Vechi, Jud. Prahova

Nr. Crt	Nr cadastral Nr. topografic	Suprafața* (mp)	Observații / Referințe
A1		1.700	Sector cadastral:57 Teren neimprejmut;

**B. Partea II. Proprietari și acte**

Inscrieri privitoare la dreptul de proprietate și alte drepturi reale		Referințe
/		
Act Normativ nr. 7, din 13/03/1996 emis de PARLAMENTUL ROMANIEI;		
B1	Inscrierea posesiei, drept de PROPRIETATE, dobandit prin Lege, cota actuala 1/1, cota initiala 1/1 1) NEIDENTIFICAT NEIDENTIFICAT	A1
Act Normativ nr. 7, din 13/03/1996 emis de PARLAMENTUL ROMANIEI (Art. 13);		
B2	Se noteaza mentiunea de proprietar neidentificat, rezerva comisiei locale de fond funciar.	A1

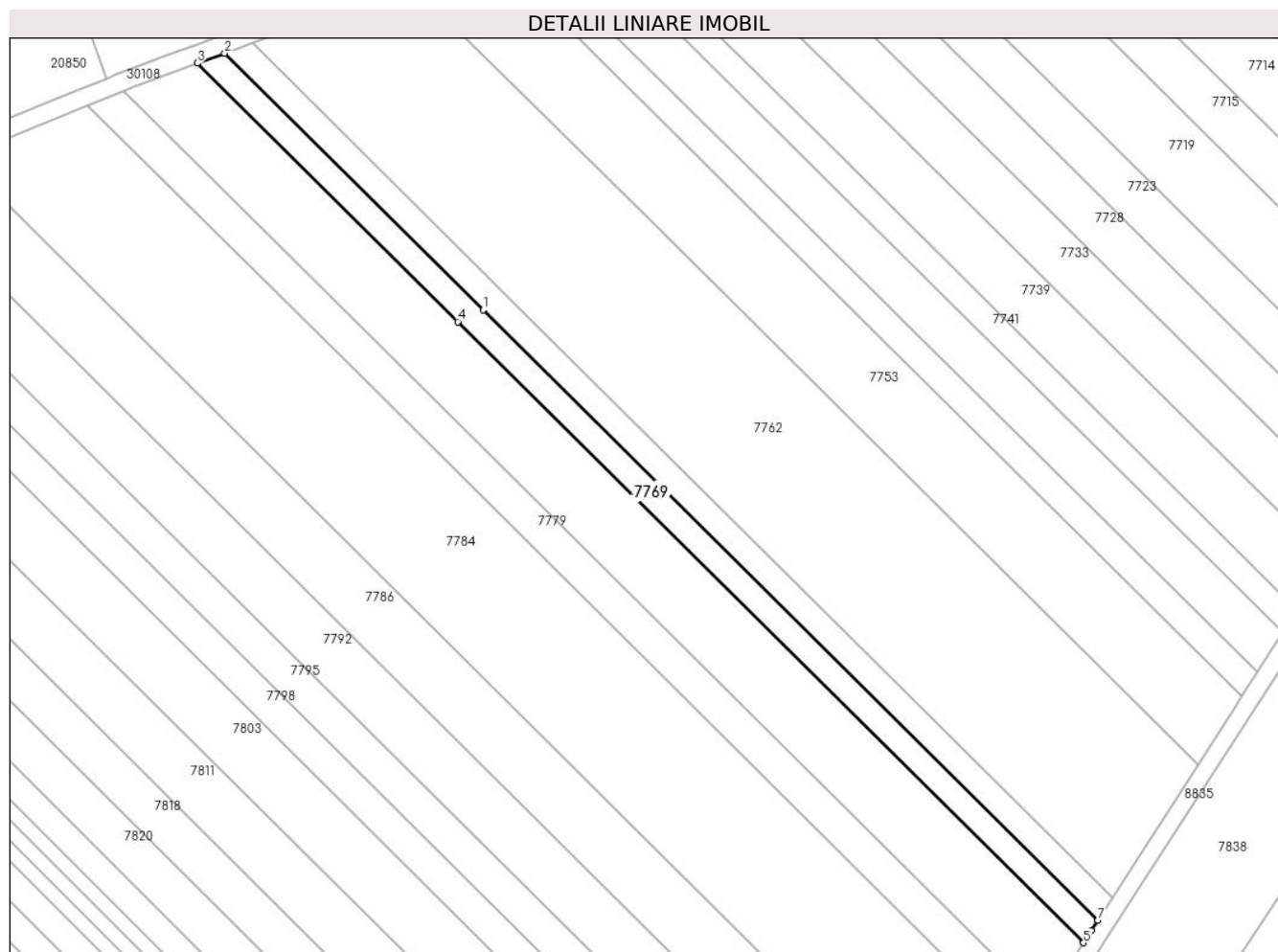
**C. Partea III. SARCINI .**

Inscrieri privind dezmembramintele dreptului de proprietate, drepturi reale de garanție și sarcini	Referințe
NU SUNT	

**Teren**

Nr cadastral	Suprafața (mp)*	Observații / Referințe
	1.700	

\* Suprafața este determinată în planul de proiecție Stereo 70.



**Date referitoare la teren**

Crt	Categorie folosință	Intravilan	Suprafața (mp)	Tarla	Parcelă	Nr. topo	Observații / Referințe
1	arabil	DA	502	44	229/143	-	
2	arabil	NU	1.198	44	229/143	-	

**Lungime Segmente**

1) Valorile lungimilor segmentelor sunt obținute din proiecție în plan.

Punct început	X / Y	Punct sfârșit	X / Y	Lungime segment (** (m)
1	573.244,644 375.583,491	2	573.185,416 375.642,247	83.428
2	573.185,416 375.642,247	3	573.179,201 375.639,975	6.617
3	573.179,201 375.639,975	4	573.238,869 375.580,784	84.047
4	573.238,869 375.580,784	5	573.382,157 375.438,64	201.833

Punct început	X / Y	Punct sfârșit	X / Y	Lungime segment (** (m)
5	573.382,157 375.438,64	6	573.383,946 375.441,421	3.307
6	573.383,946 375.441,421	7	573.385,468 375.443,791	2.817
7	573.385,468 375.443,791	1	573.244,644 375.583,491	198.362

\*\* Lungimile segmentelor sunt determinate în planul de proiecție Stereo 70 și sunt rotunjite la 1 milimetru.

\*\*\* Distanța dintre puncte este formată din segmente cumulate ce sunt mai mici decât valoarea 1 milimetru.



**DATE DESPRE IMOBILUL NR. 7770**

Oficiul de Cadastru și Publicitate Imobiliară PRAHOVA  
Biroul de Cadastru și Publicitate Imobiliară Ploiești

**A. Partea I. Descrierea imobilului**

TEREN Intravilan

Adresa: Loc. Zahanaua, Str Eternitatii, Jud. Prahova

Nr. Crt	Nr cadastral Nr. topografic	Suprafața* (mp)	Observații / Referințe
A1	23779	Din acte: 3.138 Masurata: 3.105	Sector cadastral:60 Teren neimprijmit;

**Construcții**

Crt	Nr cadastral Nr. topografic	Adresa	Observații / Referințe
A1.1		Loc. Zahanaua, Str Eternitatii, Jud. Prahova	Nr. niveluri:1; S. construita la sol:49 mp; S. construita desfasurata:49 mp; Cladire de locuit, regim inaltime P

**B. Partea II. Proprietari și acte**

Inscrieri privitoare la dreptul de proprietate și alte drepturi reale		Referințe
<b>78095 / 14/06/2021</b>		
Act Notarial nr. 1581, din 14/06/2021 emis de Popescu Simona-Lucia;		
B3	Intabulare, drept de PROPRIETATE cumparare ca bun comun, dobandit prin Conventie, cota actuala 1/1, cota initiala 1/1 1) ȘTEFAN DANIEL-NINEL 2) ȘTEFAN MARA	A1
/		
Act Administrativ nr. 14456, din 13/09/2024 emis de PRIMĂRIA COMUNEI TÂRGȘORU VECHI (în baza art. 12, alin. 16 din Legea 7);		
B4	Intabulare, drept de PROPRIETATE, dobandit prin Lege, cota actuala 1/1, cota initiala 1/1 1) ȘTEFAN DANIEL-NINEL 2) ȘTEFAN MARA	A1.1

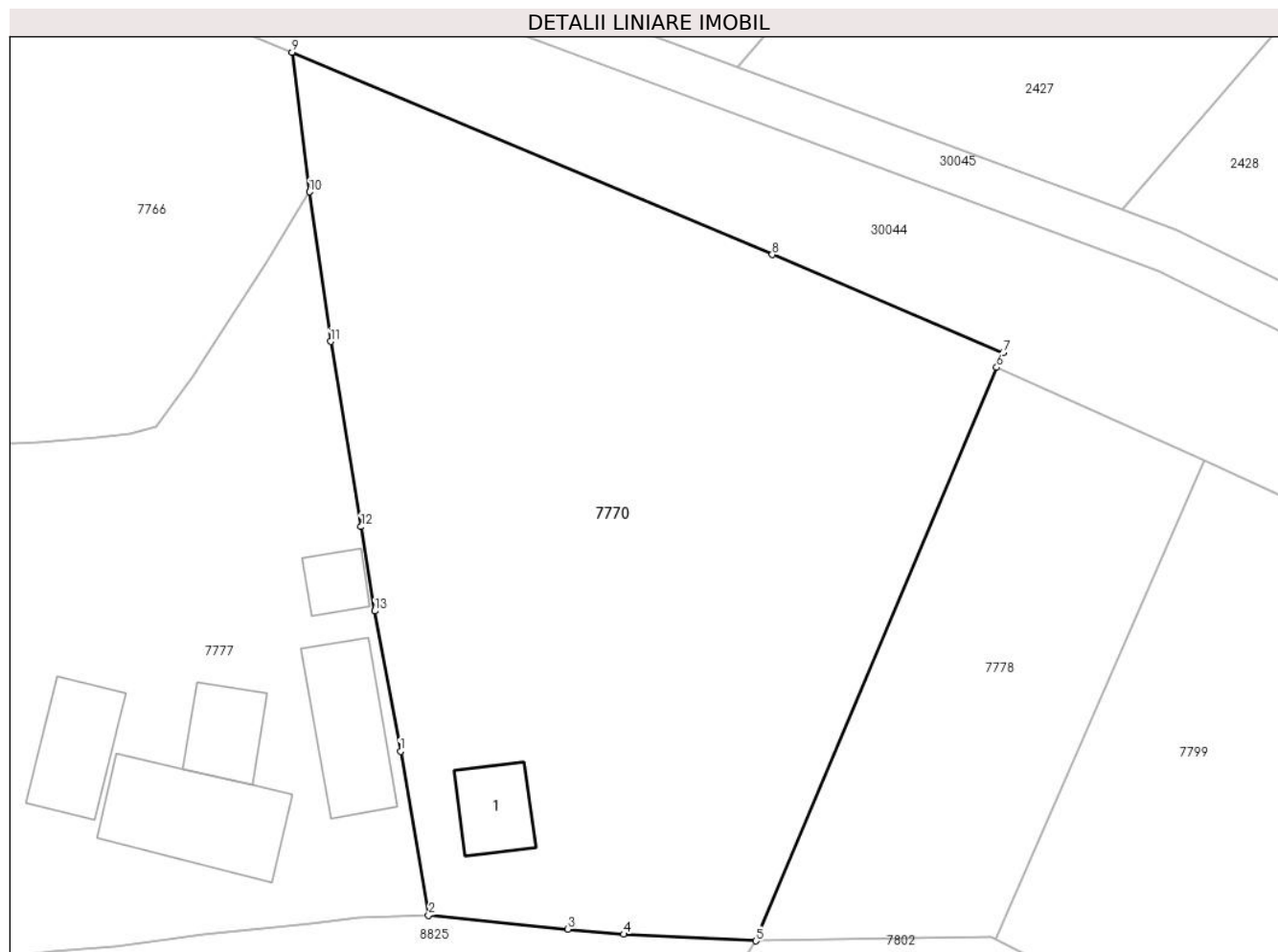
**C. Partea III. SARCINI .**

Inscrieri privind dezmembramintele dreptului de proprietate, drepturi reale de garanție și sarcini	Referințe
NU SUNT	

### Teren

Nr cadastral	Suprafața (mp)*	Observații / Referințe
23779	Din acte: 3.138 Masurata: 3.105	

\* Suprafața este determinată în planul de proiecție Stereo 70.



### Date referitoare la teren

Crt	Categorie folosință	Intra vilan	Suprafața (mp)	Tarla	Parcelă	Nr. topo	Observații / Referințe
1	curți constructii	DA	212	68	133	-	
2	arabil	DA	2.893	68	133	-	

### Date referitoare la construcții

Crt	Număr	Destinație construcție	Supraf. (mp)	Situație juridică	Observații / Referințe
A1.1		construcții de locuințe	49	Cu acte	Nr. niveluri:1; S. construita la sol:49 mp; S. construita desfasurata:49 mp; Cladire de locuit, regim inaltime P

### Lungime Segmente

1) Valorile lungimilor segmentelor sunt obținute din proiecție în plan.

Punct început	X / Y	Punct sfârșit	X / Y	Lungime segment (** (m)
1	574.574,617 375.520,118	2	574.577,122 375.505,489	14.842
2	574.577,122 375.505,489	3	574.589,55 375.504,241	12.491



Punct început	X / Y	Punct sfârșit	X / Y	Lungime segment (** (m)
3	574.589,55 375.504,241	4	574.594,524 375.503,79	4.994
4	574.594,524 375.503,79	5	574.606,299 375.503,197	11.79
5	574.606,299 375.503,197	6	574.627,793 375.554,362	55.496
6	574.627,793 375.554,362	7	574.628,368 375.555,68	1.438
7	574.628,368 375.555,68	8	574.607,775 375.564,43	22.375
8	574.607,775 375.564,43	9	574.564,949 375.582,483	46.476
9	574.564,949 375.582,483	10	574.566,481 375.570,026	12.551
10	574.566,481 375.570,026	11	574.568,381 375.556,684	13.477
11	574.568,381 375.556,684	12	574.571,089 375.540,152	16.752
12	574.571,089 375.540,152	13	574.572,322 375.532,628	7.624
13	574.572,322 375.532,628	1	574.574,617 375.520,118	12.719

\*\* Lungimile segmentelor sunt determinate în planul de proiecție Stereo 70 și sunt rotunjite la 1 milimetru.

\*\*\* Distanța dintre puncte este formată din segmente cumulate ce sunt mai mici decât valoarea 1 milimetru.



**DATE DESPRE IMOBILUL NR. 7771**

Oficiul de Cadastru și Publicitate Imobiliară PRAHOVA  
Biroul de Cadastru și Publicitate Imobiliară Ploiești

**A. Partea I. Descrierea imobilului**

TEREN Extravilan

Adresa: Jud. Prahova

Nr. Crt	Nr cadastral Nr. topografic	Suprafața* (mp)	Observații / Referințe
A1		4.200	Sector cadastral:57 Teren neimprejmuit;

**B. Partea II. Proprietari și acte**

Inscrieri privitoare la dreptul de proprietate și alte drepturi reale	Referințe
/	
Act Administrativ nr. 68705, din 09/04/1997 emis de CJSDPAT PRAHOVA;	
B1	A1
Intabulare, drept de PROPRIETATE, dobandit prin Reconstituire, cota actuala 1/1, cota initiala 1/1	
1) ILIE V ELENA	

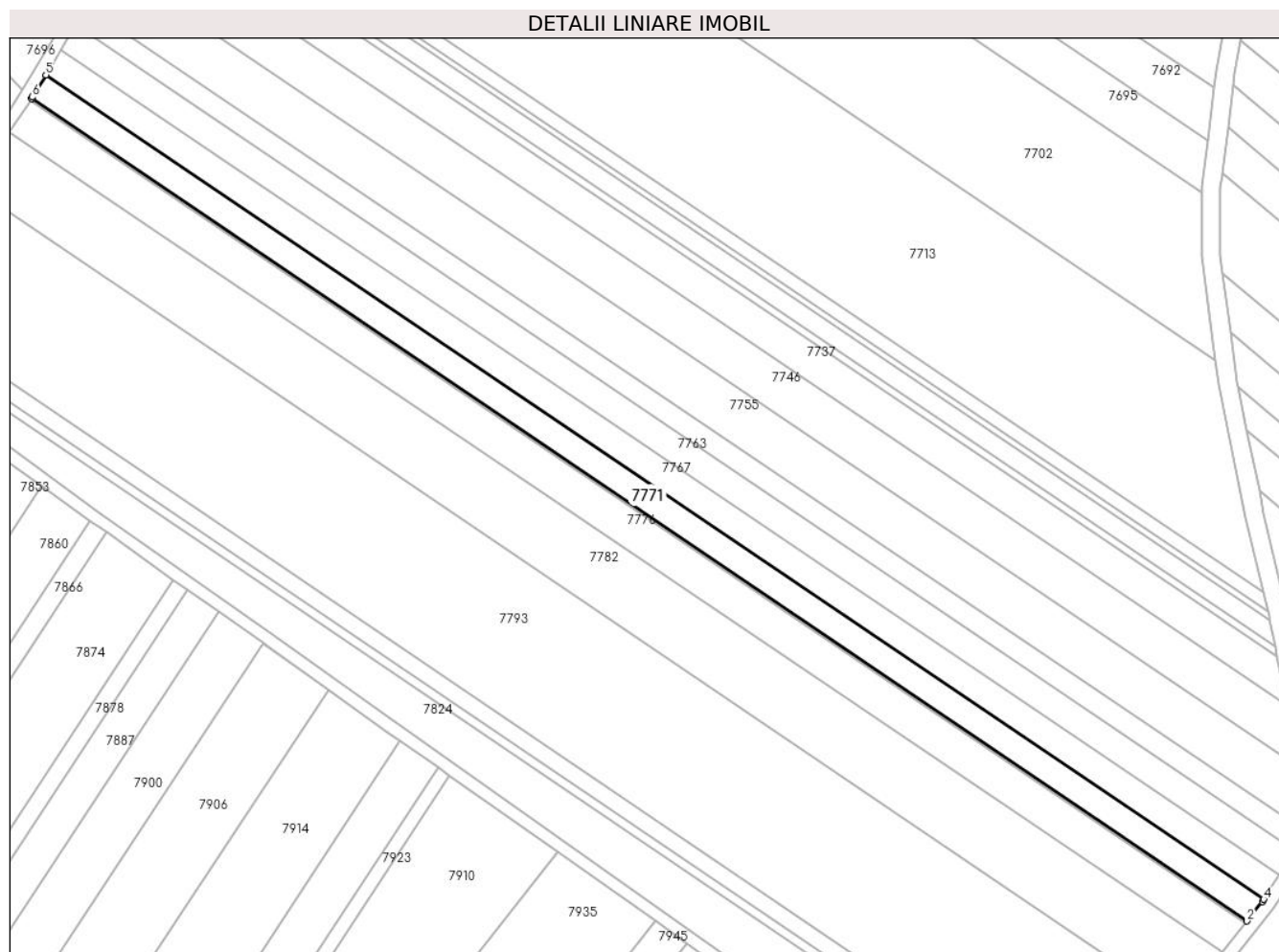
**C. Partea III. SARCINI .**

Inscrieri privind dezmembramintele dreptului de proprietate, drepturi reale de garanție și sarcini	Referințe
NU SUNT	

## Teren

Nr cadastral	Suprafața (mp)*	Observații / Referințe
	4.200	

\* Suprafața este determinată în planul de proiecție Stereo 70.



## Date referitoare la teren

Crt	Categorie folosință	Intravilan	Suprafața (mp)	Tarla	Parcelă	Nr. topo	Observații / Referințe
1	arabil	NU	4.200	44	229/198	-	

## Lungime Segmente

1) Valorile lungimilor segmentelor sunt obținute din proiecție în plan.

Punct început	X / Y	Punct sfârșit	X / Y	Lungime segment (** (m)
1	573.535,587 375.667,794	2	573.928,014 375.402,297	473.801
2	573.928,014 375.402,297	3	573.933,02 375.408,63	8.073
3	573.933,02 375.408,63	4	573.933,444 375.409,314	0.805
4	573.933,444 375.409,314	5	573.540,184 375.675,374	474.807
5	573.540,184 375.675,374	6	573.535,859 375.668,202	8.375

Punct început	X / Y	Punct sfârșit	X / Y	Lungime segment (** (m)
6	573.535,859 375.668,202	1	573.535,587 375.667,794	0.49

\*\* Lungimile segmentelor sunt determinate în planul de proiecție Stereo 70 și sunt rotunjite la 1 milimetru.

\*\*\* Distanța dintre puncte este formată din segmente cumulate ce sunt mai mici decât valoarea 1 milimetru.



**DATE DESPRE IMOBILUL NR. 7772**

Oficiul de Cadastru și Publicitate Imobiliară PRAHOVA  
Biroul de Cadastru și Publicitate Imobiliară Ploiești

**A. Partea I. Descrierea imobilului**

TEREN Necunoscut

Adresa: Loc. Zahanaua, Jud. Prahova

Nr. Crt	Nr cadastral Nr. topografic	Suprafața* (mp)	Observații / Referințe
A1		4.314	Sector cadastral:57 Teren neimprejmit;

**B. Partea II. Proprietari și acte**

Inscrieri privitoare la dreptul de proprietate și alte drepturi reale		Referințe
/		
Act Administrativ nr. 21236, din 20/07/1994 emis de CJSDPAT PRAHOVA;		
B1	Intabulare, drept de PROPRIETATE, dobandit prin Reconstituire, cota actuala 1/1, cota initiala 1/1	A1
	1) PAUN MARIN 2) PAUN ELENA 3) PAUN GHEORGHE	

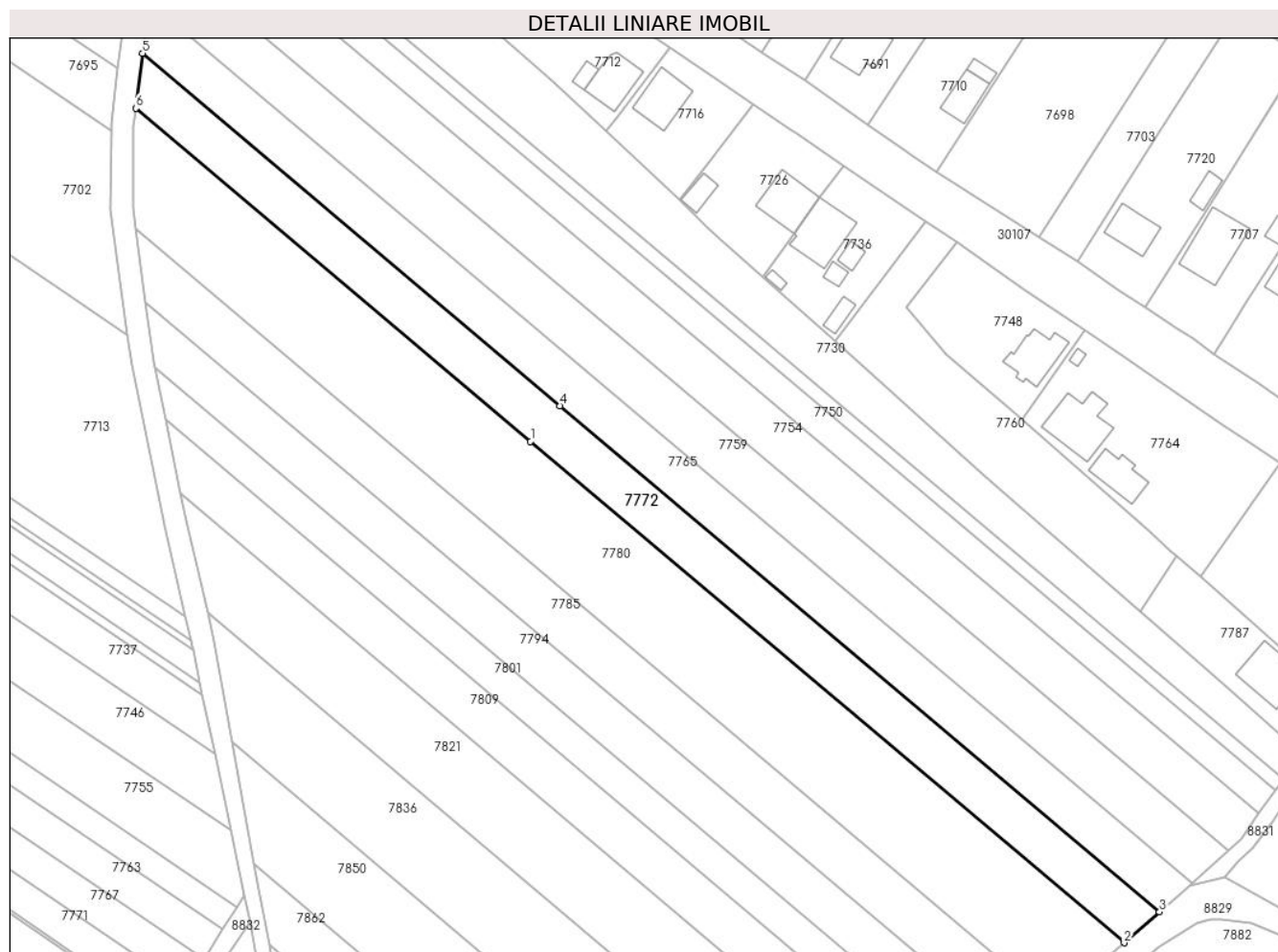
**C. Partea III. SARCINI .**

Inscrieri privind dezmembramintele dreptului de proprietate, drepturi reale de garanție și sarcini	Referințe
NU SUNT	

## Teren

Nr cadastral	Suprafața (mp)*	Observații / Referințe
	4.314	

\* Suprafața este determinată în planul de proiecție Stereo 70.



## Date referitoare la teren

Crt	Categorie folosință	Intravilan	Suprafața (mp)	Tarla	Parcelă	Nr. topo	Observații / Referințe
1	arabil	NU	2.567	44	230/10	-	
2	arabil	DA	1.747	44	230/10	-	

## Lungime Segmente

1) Valorile lungimilor segmentelor sunt obținute din proiecție în plan.

Punct început	X / Y	Punct sfârșit	X / Y	Lungime segment (** (m)
1	574.025,167 375.554,993	2	574.183,217 375.421,649	206.786
2	574.183,217 375.421,649	3	574.192,632 375.429,866	12.496
3	574.192,632 375.429,866	4	574.033,048 375.564,504	208.793
4	574.033,048 375.564,504	5	573.921,89 375.658,287	145.435



Punct început	X / Y	Punct sfârșit	X / Y	Lungime segment (** (m)
5	573.921,89 375.658,287	6	573.920,068 375.643,663	14.737
6	573.920,068 375.643,663	1	574.025,167 375.554,993	137.507

\*\* Lungimile segmentelor sunt determinate în planul de proiecție Stereo 70 și sunt rotunjite la 1 milimetru.

\*\*\* Distanța dintre puncte este formată din segmente cumulate ce sunt mai mici decât valoarea 1 milimetru.



**DATE DESPRE IMOBILUL NR. 7773**

Oficiul de Cadastru și Publicitate Imobiliară PRAHOVA  
Biroul de Cadastru și Publicitate Imobiliară Ploiești

**A. Partea I. Descrierea imobilului**

TEREN Intravilan

Nr. CF vechi:3378

Nr. cadastral vechi:10216

Adresa: Loc. Zahanaua, Str Principala, Nr. 12, Jud. Prahova

Nr. Crt	Nr cadastral Nr. topografic	Suprafața* (mp)	Observații / Referințe
A1	20385	2.005	Sector cadastral:58 Teren neimprejmuit;

**Construcții**

Crt	Nr cadastral Nr. topografic	Adresa	Observații / Referințe
A1.1	20385-C1	Loc. Zahanaua, Str Principala, Nr. 12, Jud. Prahova	Nr. niveluri:1; S. construita la sol:67 mp; S. construita desfasurata:67 mp; LOCUINTA
A1.2	20385-C2	Loc. Zahanaua, Str Principala, Nr. 12, Jud. Prahova	Nr. niveluri:1; S. construita la sol:32 mp; S. construita desfasurata:32 mp; ANEXA
A1.3		Loc. Zahanaua, Str Principala, Nr. 12, Jud. Prahova	Nr. niveluri:1; S. construita la sol:47 mp; S. construita desfasurata:47 mp; Cladire anexa, regim inaltime P

**B. Partea II. Proprietari și acte**

Inscrieri privitoare la dreptul de proprietate și alte drepturi reale	Referințe
<b>42108 / 08/08/2007</b>	
Act Notarial nr. 1750, din 06/08/2007 emis de NP LUPU MARIA LUIZA;	
B0	Se infiintează cartea funciara nr. 3378 a unitatii administrativ teritoriale Târgșoru Vechi , care cuprinde imobilul cu numarul cadastral 10216 descris la PI/A+1, rezultat din dezmembrarea imobilului cu numarul cadastral 10130 din cartea funciara nr. 2707 a aceleiasi unitati administrativ teritoriale.
	A1
<b>55747 / 27/05/2019</b>	
Act Administrativ nr. 13987, din 10/04/2007 emis de OCPI Prahova;	
B2	se repositioneaza imobilul conform documentatiei cadastrale anexata
	A1, A1.1, A1.2
<b>142238 / 04/12/2019</b>	
Act Notarial nr. 2192, din 03/12/2019 emis de NP Preda Popescu Florentina;	
B3	Intabulare, drept de PROPRIETATEcumparare ca bun propriu, dobandit prin Conventie, cota actuala 1/1, cota initiala 1/1 1) APOSTOL CORNEL-AUREL
	A1
B4	Intabulare, drept de PROPRIETATEcumparare ca bun propriu, dobandit prin Conventie, cota actuala 1/1, cota initiala 1/1 1) APOSTOL CORNEL-AUREL
	A1.1, A1.2
/	
Act Administrativ nr. 14456, din 13/09/2024 emis de PRIMĂRIA COMUNEI TÂRGȘORU VECHI (în baza art. 12, alin. 16 din Legea 7);	
B5	Intabulare, drept de PROPRIETATE, dobandit prin Lege, cota actuala 1/1, cota initiala 1/1 1) APOSTOL CORNEL-AUREL
	A1.3

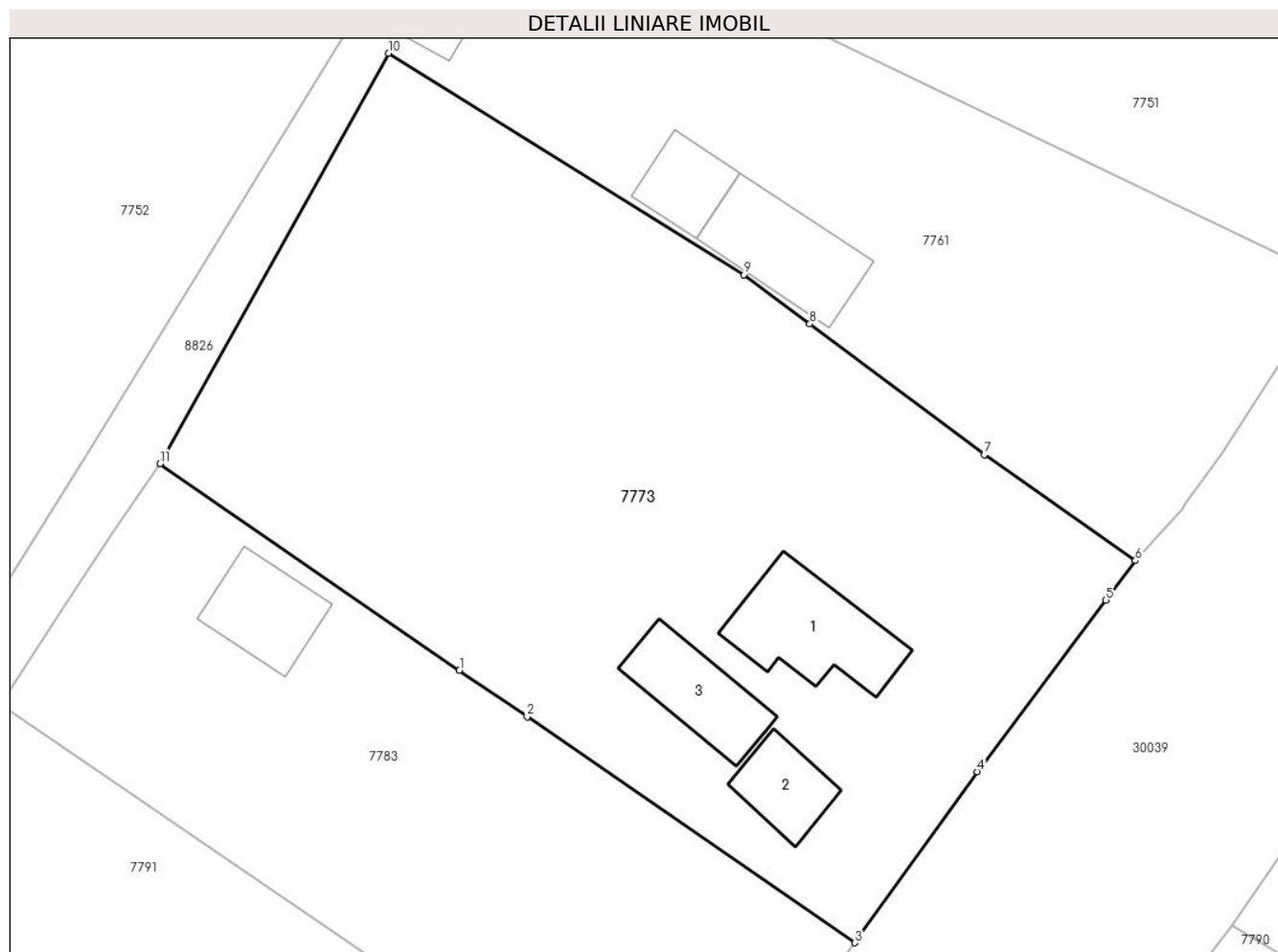
**C. Partea III. SARCINI .**

Inscrieri privind dezmembramintele dreptului de proprietate, drepturi reale de garanție și sarcini	Referințe
NU SUNT	

## Teren

Nr cadastral	Suprafața (mp)*	Observații / Referințe
20385	2.005	

\* Suprafața este determinată în planul de proiecție Stereo 70.



## Date referitoare la teren

Crt	Categorie folosință	Intravilan	Suprafața (mp)	Tarla	Parcelă	Nr. topo	Observații / Referințe
1	curți constructii	DA	915	68	CC 61, A 62 LOT 1	-	
2	arabil	DA	1.090	68	CC 61, A 62 LOT 1	-	

## Date referitoare la construcții

Crt	Număr	Destinație construcție	Supraf. (mp)	Situație juridică	Observații / Referințe
A1.1	20385-C1	construcții de locuințe	67	Cu acte	Nr. niveluri:1; S. construita la sol:67 mp; S. construita desfasurata:67 mp; LOCUINTA
A1.2	20385-C2	construcții anexa	32	Cu acte	Nr. niveluri:1; S. construita la sol:32 mp; S. construita desfasurata:32 mp; ANEXA
A1.3		construcții anexa	47	Cu acte	Nr. niveluri:1; S. construita la sol:47 mp; S. construita desfasurata:47 mp; Cladire anexa, regim inaltime P

## Lungime Segmente

1) Valorile lungimilor segmentelor sunt obținute din proiecție în plan.

Punct început	X / Y	Punct sfârșit	X / Y	Lungime segment (** (m)
---------------	-------	---------------	-------	-------------------------

Punct început	X / Y	Punct sfârșit	X / Y	Lungime segment (** (m)
1	574.384,898 375.525,915	2	574.389,59 375.522,681	5.699
2	574.389,59 375.522,681	3	574.412,301 375.507,028	27.583
3	574.412,301 375.507,028	4	574.420,794 375.518,885	14.585
4	574.420,794 375.518,885	5	574.429,719 375.530,772	14.865
5	574.429,719 375.530,772	6	574.431,771 375.533,504	3.417
6	574.431,771 375.533,504	7	574.421,3 375.540,85	12.791
7	574.421,3 375.540,85	8	574.409,192 375.549,908	15.121
8	574.409,192 375.549,908	9	574.404,63 375.553,32	5.697
9	574.404,63 375.553,32	10	574.379,983 375.568,664	29.033
10	574.379,983 375.568,664	11	574.364,13 375.540,23	32.555
11	574.364,13 375.540,23	1	574.384,898 375.525,915	25.224

\*\* Lungimile segmentelor sunt determinate în planul de proiecție Stereo 70 și sunt rotunjite la 1 milimetru.

\*\*\* Distanța dintre puncte este formată din segmente cumulate ce sunt mai mici decât valoarea 1 milimetru.



**DATE DESPRE IMOBILUL NR. 7774**

Oficiul de Cadastru și Publicitate Imobiliară PRAHOVA  
Biroul de Cadastru și Publicitate Imobiliară Ploiești

**A. Partea I. Descrierea imobilului**

TEREN Extravilan

Adresa: Jud. Prahova

Nr. Crt	Nr cadastral Nr. topografic	Suprafața* (mp)	Observații / Referințe
A1		400	Sector cadastral:57 Teren neimprejmuit;

**B. Partea II. Proprietari și acte**

Inscrieri privitoare la dreptul de proprietate și alte drepturi reale	Referințe
/	
Act Administrativ nr. 69490, din 24/11/1997 emis de CJSDPAT PRAHOVA;	
B1	A1
Intabulare, drept de PROPRIETATE, dobandit prin Reconstituire, cota actuala 1/1, cota initiala 1/1	
1) FĂTU C ANA	

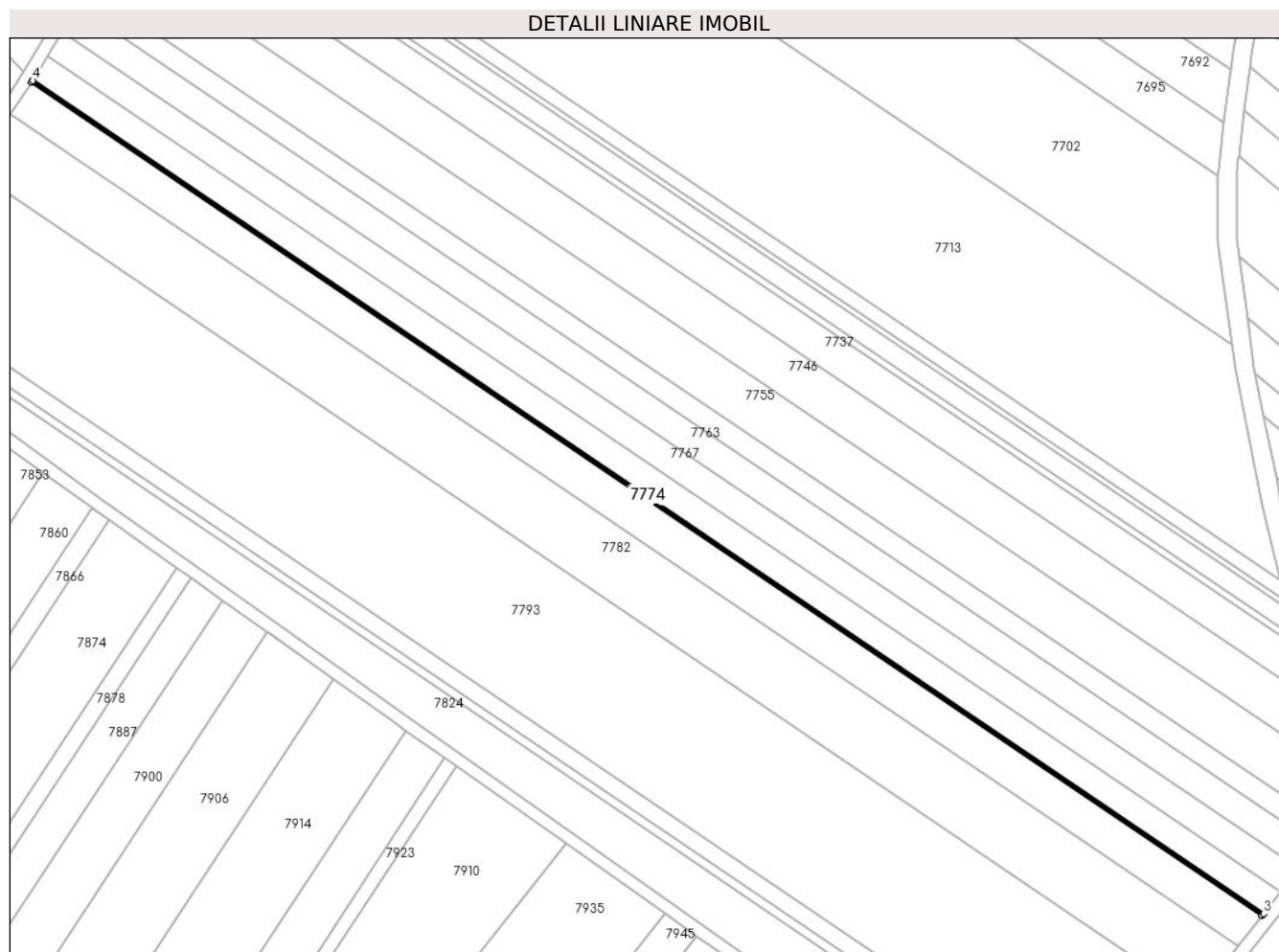
**C. Partea III. SARCINI .**

Inscrieri privind dezmembramintele dreptului de proprietate, drepturi reale de garanție și sarcini	Referințe
NU SUNT	

## Teren

Nr cadastral	Suprafața (mp)*	Observații / Referințe
	400	

\* Suprafața este determinată în planul de proiecție Stereo 70.



## Date referitoare la teren

Crt	Categorie folosință	Intra vilan	Suprafața (mp)	Tarla	Parcelă	Nr. topo	Observații / Referințe
1	arabil	NU	400	44	229/198/1	-	

## Lungime Segmente

1) Valorile lungimilor segmentelor sunt obținute din proiecție în plan.

Punct început	X / Y	Punct sfârșit	X / Y	Lungime segment (** (m)
1	573.535,119 375.667,091	2	573.927,489 375.401,633	473.732
2	573.927,489 375.401,633	3	573.928,014 375.402,297	0.846
3	573.928,014 375.402,297	4	573.535,587 375.667,794	473.801
4	573.535,587 375.667,794	1	573.535,119 375.667,091	0.845

\*\* Lungimile segmentelor sunt determinate în planul de proiecție Stereo 70 și sunt rotunjite la 1 milimetru.



**\*\*\* Distanţa dintre puncte este formată din segmente cumulate ce sunt mai mici decât valoarea 1 milimetru.**



**DATE DESPRE IMOBILUL NR. 7775**

Oficiul de Cadastru și Publicitate Imobiliară PRAHOVA  
Biroul de Cadastru și Publicitate Imobiliară Ploiești

**A. Partea I. Descrierea imobilului**

TEREN Necunoscut

Adresa: Loc. Târgsoru Vechi, Jud. Prahova

Nr. Crt	Nr cadastral Nr. topografic	Suprafața* (mp)	Observații / Referințe
A1		Din acte: 4.798 Masurata: 4.800	Sector cadastral:57 Teren neimprejmit;

**B. Partea II. Proprietari și acte**

Inscrieri privitoare la dreptul de proprietate și alte drepturi reale		Referințe
/		
Act Administrativ nr. 76509, din 29/04/1998 emis de CJSDPAT PRAHOVA;		
B1	Intabulare, drept de PROPRIETATE, dobandit prin Reconstituire, cota actuala 1/1, cota initiala 1/1 1) IANCU IOANA	A1

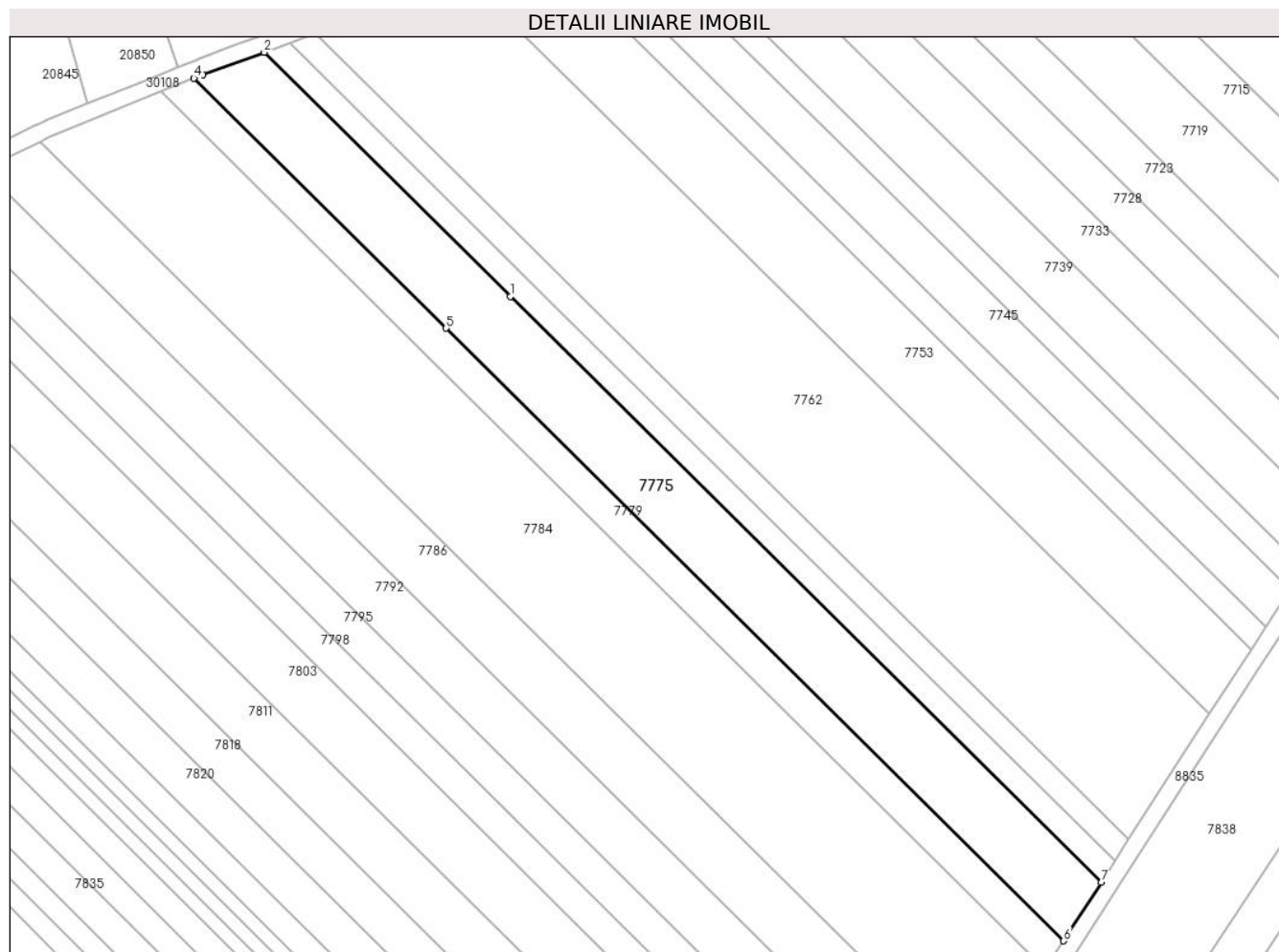
**C. Partea III. SARCINI .**

Inscrieri privind dezmembramintele dreptului de proprietate, drepturi reale de garanție și sarcini	Referințe
NU SUNT	

## Teren

Nr cadastral	Suprafața (mp)*	Observații / Referințe
	Din acte: 4.798 Masurata: 4.800	

\* Suprafața este determinată în planul de proiecție Stereo 70.



## Date referitoare la teren

Crt	Categorie folosință	Intra vilan	Suprafața (mp)	Tarla	Parcelă	Nr. topo	Observații / Referințe
1	arabil	DA	1.401	44	229/142	-	
2	arabil	NU	3.399	44	229/142	-	

## Lungime Segmente

1) Valorile lungimilor segmentelor sunt obținute din proiecție în plan.

Punct început	X / Y	Punct sfârșit	X / Y	Lungime segment (** (m)
1	573.238,869 375.580,784	2	573.179,201 375.639,975	84.047
2	573.179,201 375.639,975	3	573.164,299 375.634,528	15.866
3	573.164,299 375.634,528	4	573.162,178 375.633,667	2.289
4	573.162,178 375.633,667	5	573.223,287 375.573,046	86.077

Punct început	X / Y	Punct sfârșit	X / Y	Lungime segment (** (m)
5	573.223,287 375.573,046	6	573.373,049 375.424,48	210.951
6	573.373,049 375.424,48	7	573.382,157 375.438,64	16.836
7	573.382,157 375.438,64	1	573.238,869 375.580,784	201.833

\*\* Lungimile segmentelor sunt determinate în planul de proiecție Stereo 70 și sunt rotunjite la 1 milimetru.

\*\*\* Distanța dintre puncte este formată din segmente cumulate ce sunt mai mici decât valoarea 1 milimetru.



**DATE DESPRE IMOBILUL NR. 7776**

Oficiul de Cadastru și Publicitate Imobiliară PRAHOVA  
Biroul de Cadastru și Publicitate Imobiliară Ploiești

**A. Partea I. Descrierea imobilului**

TEREN Extravilan

Nr. CF vechi:5029

Nr. cadastral vechi:11487

Adresa: Jud. Prahova

Nr. Crt	Nr cadastral Nr. topografic	Suprafața* (mp)	Observații / Referințe
A1	22018	5.700	Sector cadastral:57 Teren neimprejmuit;

**B. Partea II. Proprietari și acte**

Inscrieri privitoare la dreptul de proprietate și alte drepturi reale		Referințe
<b>55914 / 15/08/2008</b>		
Act Notarial nr. 2125, din 15/08/2008 emis de NP BOTEZATU ION;		
B2	Intabulare, drept de PROPRIETATE, dobandit prin Conventie, cota actuala 1/1, cota initiala 1/1 1) SOARE GHEORGHE 2) SOARE LILIANA	A1
<b>18180 / 24/02/2016</b>		
Act Normativ nr. 17, din 07/03/2014 emis de Parlamentul Romaniei;		
B3	Imobil aflat sub incidenta art.3 alin.(1) din Legea 17/2014	A1

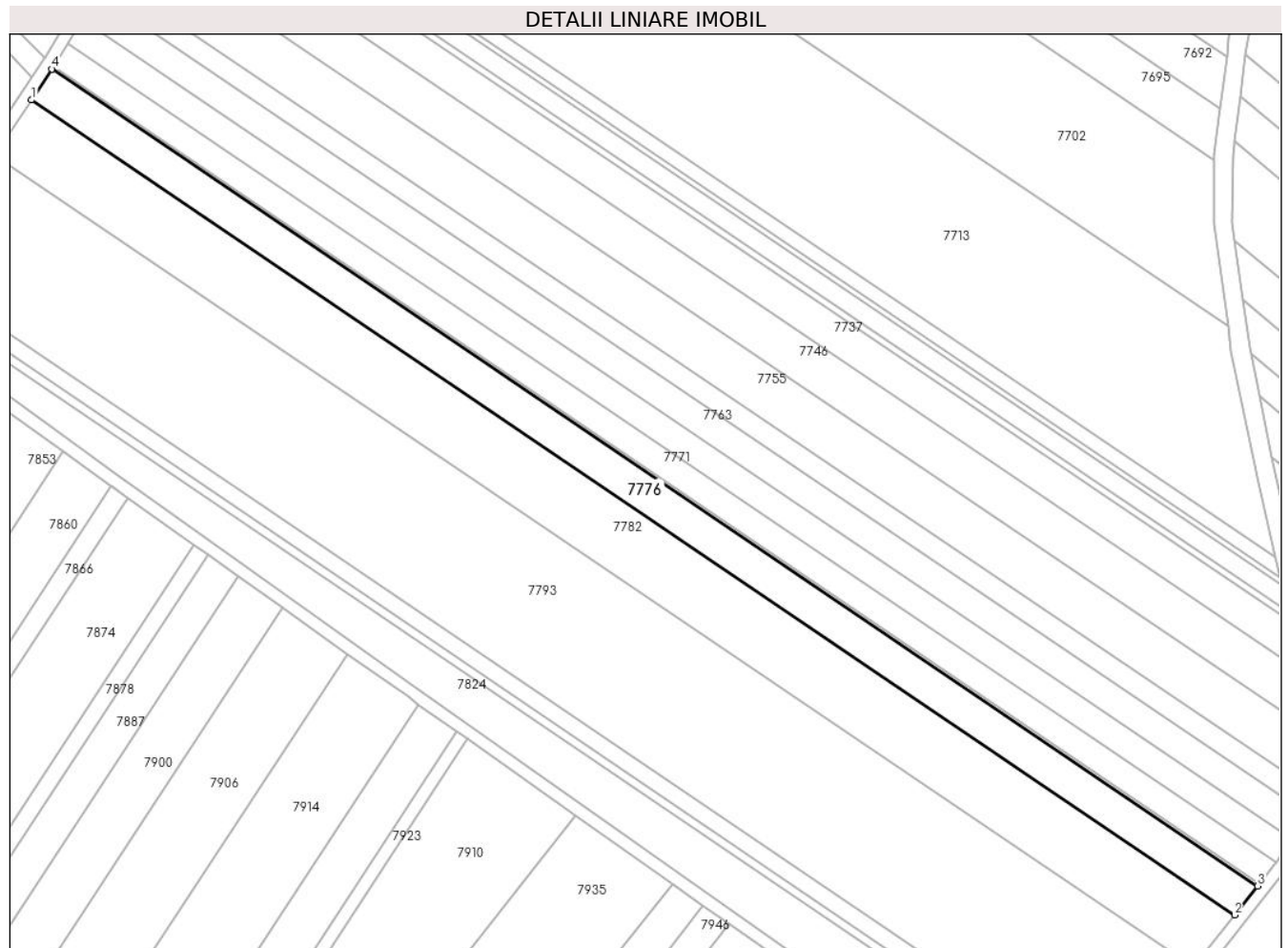
**C. Partea III. SARCINI .**

Inscrieri privind dezmembramintele dreptului de proprietate, drepturi reale de garanție și sarcini	Referințe
NU SUNT	

**Teren**

Nr cadastral	Suprafața (mp)*	Observații / Referințe
22018	5.700	

\* Suprafața este determinată în planul de proiecție Stereo 70.



**Date referitoare la teren**

Crt	Categorie folosință	Intravilan	Suprafața (mp)	Tarla	Parcelă	Nr. topo	Observații / Referințe
1	arabil	NU	5.700	44	229/197	-	

**Lungime Segmente**

1) Valorile lungimilor segmentelor sunt obținute din proiecție în plan.

Punct început	X / Y	Punct sfârșit	X / Y	Lungime segment (** (m)
1	573.528,445 375.657,064	2	573.919,999 375.392,158	472.747
2	573.919,999 375.392,158	3	573.927,489 375.401,633	12.078
3	573.927,489 375.401,633	4	573.535,119 375.667,091	473.732
4	573.535,119 375.667,091	1	573.528,445 375.657,064	12.045

\*\* Lungimile segmentelor sunt determinate în planul de proiecție Stereo 70 și sunt rotunjite la 1 milimetru.



**\*\*\* Distanţa dintre puncte este formată din segmente cumulate ce sunt mai mici decât valoarea 1 milimetru.**



**DATE DESPRE IMOBILUL NR. 7777**

Oficiul de Cadastru și Publicitate Imobiliară PRAHOVA  
Biroul de Cadastru și Publicitate Imobiliară Ploiești

**A. Partea I. Descrierea imobilului**

Nr. CF vechi:382(e:382)  
Nr. cadastral vechi:368

TEREN Intravilan

Adresa: Loc. Zahanaua, Str Eternitatii, Nr. 5, Jud. Prahova

Nr. Crt	Nr cadastral Nr. topografic	Suprafața* (mp)	Observații / Referințe
A1	22594	Din acte: 2.153 Masurata: 2.087	Sector cadastral:60 Teren imprejmuit;

**Construcții**

Crt	Nr cadastral Nr. topografic	Adresa	Observații / Referințe
A1.4		Loc. Zahanaua, Str Eternitatii, Nr. 5, Jud. Prahova	Nr. niveluri:1; S. construita la sol:128 mp; S. construita desfasurata:128 mp; Cladire de locuit, regim inaltime P
A1.5		Loc. Zahanaua, Str Eternitatii, Nr. 5, Jud. Prahova	Nr. niveluri:1; S. construita la sol:51 mp; S. construita desfasurata:51 mp; Cladire anexa, regim inaltime P
A1.6		Loc. Zahanaua, Str Eternitatii, Nr. 5, Jud. Prahova	Nr. niveluri:1; S. construita la sol:74 mp; S. construita desfasurata:74 mp; Cladire anexa, regim inaltime P
A1.7		Loc. Zahanaua, Str Eternitatii, Nr. 5, Jud. Prahova	Nr. niveluri:1; S. construita la sol:93 mp; S. construita desfasurata:93 mp; Cladire de locuit, regim inaltime P
A1.8		Loc. Zahanaua, Str Eternitatii, Nr. 5, Jud. Prahova	Nr. niveluri:1; S. construita la sol:28 mp; S. construita desfasurata:28 mp; Cladire anexa, regim inaltime P

**B. Partea II. Proprietari și acte**

Inscrieri privitoare la dreptul de proprietate și alte drepturi reale	Referințe
<b>8244 / 23/02/2009</b>	
Act Notarial nr. 877, din 20/02/2009 emis de BP POPESCU VIORICA;	
B3	Intabulare, drept de PROPRIETATE cumparare ca bun propriu, dobandit prin Conventie, cota actuala 1/1, cota initiala 1/1 1) GOGU MARIA
<b>70790 / 06/07/2015</b>	
Act Administrativ nr. CG 302118, din 28/07/2012 emis de S.P.C.L.E.P. TIRGȘORU VECHI;	
B4	se noteaza schimbarea numelui proprietarei din CRETU MARIA in GOGU MARIA
<b>95103 / 17/09/2015</b>	
Act Administrativ nr. 70790, din 06/07/2015 emis de OCPI PRAHOVA;	
B5	se respinge cererea de repositionare intrucat documentatia cadastrala nu a fost avizata
<b>104258 / 14/10/2015</b>	
Act Administrativ nr. 95103, din 17/09/2015 emis de OCPI PRAHOVA (act notarial nr. 4713/07-10-2015 emis de NP POPESCU SIMONA LUCIA.);	
B6	se respinge cererea de modificare limita si suprafata intrucat documentatia cadastrala nu a fost avizata
<b>120581 / 03/12/2015</b>	
Act Administrativ nr. 104258, din 14/10/2015 emis de OCPI PRAHOVA;	
B7	se indreapta eroarea materiala strecurata in cuprinsul prezentei carti funciare in sensul ca imobilul este compus din terenul in suprafata de 2153 mp din care 475 mp categoria de folosinta curti constructii si 1678 mp categoria de folosinta arabil si constructiile C1, C2, C3
<b>63873 / 29/06/2016</b>	
Act Notarial nr. 4713, din 07/10/2015 emis de NP POPESCU SIMONA LUCIA (act administrativ nr. 59264/14-06-2016 emis de OCPI PRAHOVA.);	
B8	se respinge cererea intrucat documentatia nu a fost avizata din punct de vedere tehnic
<b>3586 / 18/01/2017</b>	
Act Notarial nr. 4713, din 07/10/2015 emis de NP POPESCU SIMONA LUCIA (act administrativ nr 59264 din 14.06.2016, emis de OCPI PH; act administrativ nr 104258 din 14.10.2015, emis de OCPI PH);	
B9	se noteaza actualizarea informatiilor cadastrale in sensul modificarii limitei si suprafetei imobilului
/	
Act Administrativ nr. 14456, din 13/09/2024 emis de PRIMĂRIA COMUNEI TÂRGȘORU VECHI (în baza art. 12,	

Inscrieri privitoare la dreptul de proprietate și alte drepturi reale		Referințe
alin. 16 din Legea 7);		
B10	Intabulare, drept de PROPRIETATE, dobândit prin Lege, cota actuala 1/1, cota initiala 1/1 1) GOGU MARIA	A1.4, A1.5, A1.6, A1.7, A1.8

**C. Partea III. SARCINI .**

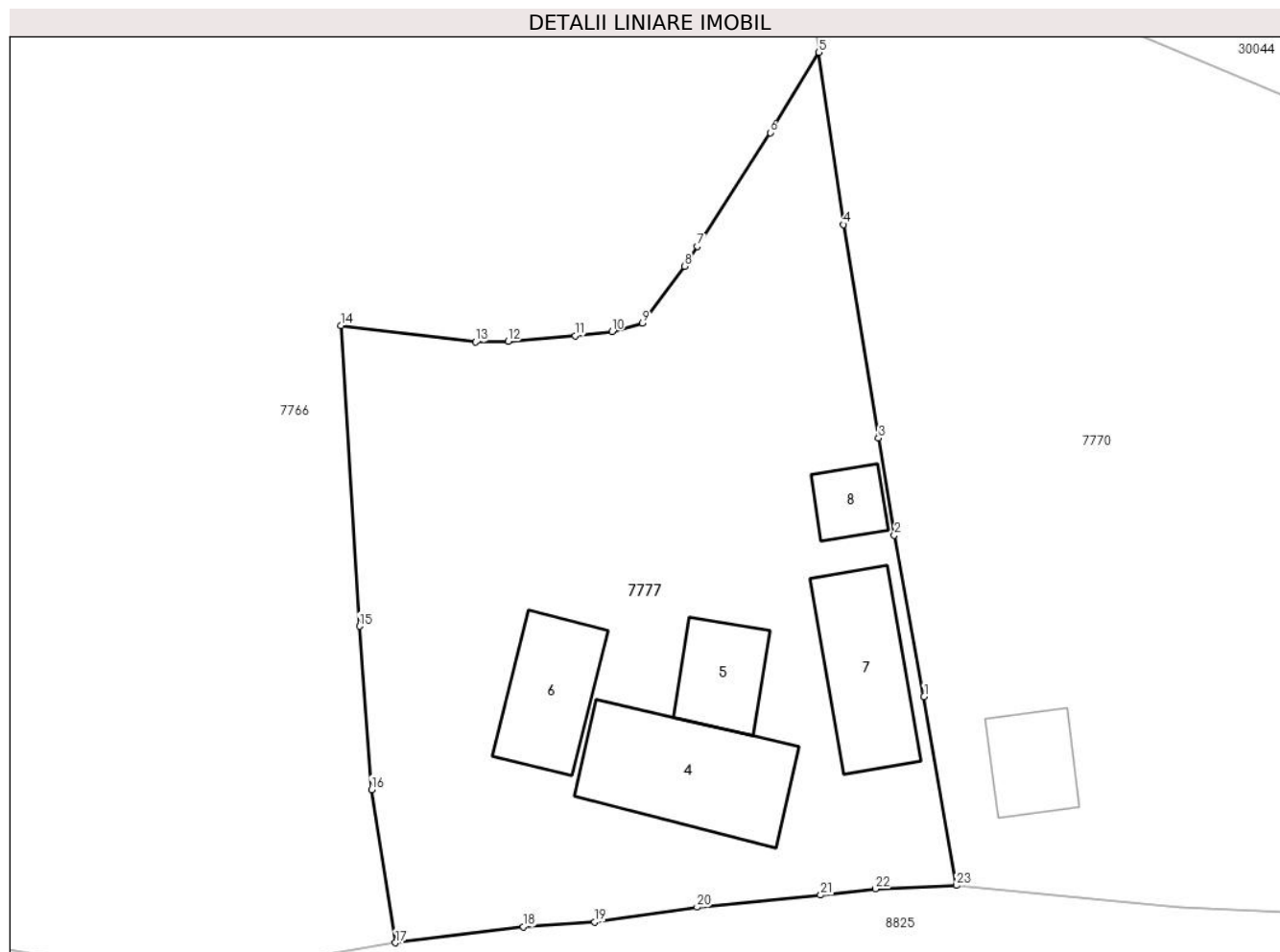
Inscrieri privind dezmembramintele dreptului de proprietate, drepturi reale de garanție și sarcini	Referințe
NU SUNT	

## Anexa Nr. 1 La Partea I

## Teren

Nr cadastral	Suprafața (mp)*	Observații / Referințe
22594	Din acte: 2.153 Masurata: 2.087	

\* Suprafața este determinată în planul de proiecție Stereo 70.



## Date referitoare la teren

Crt	Categorie folosință	Intra vilan	Suprafața (mp)	Tarla	Parcelă	Nr. topo	Observații / Referințe
1	curți constructii	DA	1.378	68	Cc 131	-	
2	arabil	DA	708	68	A132	-	

## Date referitoare la construcții

Crt	Număr	Destinație construcție	Supraf. (mp)	Situație juridică	Observații / Referințe
A1.4		construcții de locuințe	128	Cu acte	Nr. niveluri:1; S. construita la sol:128 mp; S. construita desfasurata:128 mp; Cladire de locuit, regim inaltime P
A1.5		construcții anexa	51	Cu acte	Nr. niveluri:1; S. construita la sol:51 mp; S. construita desfasurata:51 mp; Cladire anexa, regim inaltime P
A1.6		construcții anexa	74	Cu acte	Nr. niveluri:1; S. construita la sol:74 mp; S. construita desfasurata:74 mp; Cladire anexa, regim inaltime P
A1.7		construcții de locuințe	93	Cu acte	Nr. niveluri:1; S. construita la sol:93 mp; S. construita desfasurata:93 mp; Cladire de locuit, regim inaltime P
A1.8		construcții anexa	28	Cu acte	Nr. niveluri:1; S. construita la sol:28 mp; S. construita desfasurata:28 mp; Cladire anexa, regim inaltime P

## Lungime Segmente

1) Valorile lungimilor segmentelor sunt obținute din proiecție în plan.

Punct început	X / Y	Punct sfârșit	X / Y	Lungime segment (** (m)
1	574.574,617 375.520,118	2	574.572,322 375.532,628	12.719
3	574.571,089 375.540,152	4	574.568,381 375.556,684	16.752
5	574.566,481 375.570,026	6	574.562,7 375.563,81	7.276
7	574.557,063 375.554,995	8	574.556,059 375.553,46	1.834
9	574.552,8 375.549,051	10	574.550,447 375.548,412	2.438
11	574.547,595 375.548,077	12	574.542,39 375.547,643	5.223
13	574.539,88 375.547,592	14	574.529,451 375.548,866	10.507
15	574.530,873 375.525,572	16	574.531,808 375.512,918	12.688
17	574.533,669 375.501,051	18	574.543,583 375.502,281	9.99
19	574.549,108 375.502,669	20	574.557,036 375.503,813	8.01
21	574.566,606 375.504,747	22	574.570,866 375.505,235	4.288
23	574.577,122 375.505,489	1	574.574,617 375.520,118	14.842

Punct început	X / Y	Punct sfârșit	X / Y	Lungime segment (** (m)
2	574.572,322 375.532,628	3	574.571,089 375.540,152	7.624
4	574.568,381 375.556,684	5	574.566,481 375.570,026	13.477
6	574.562,7 375.563,81	7	574.557,063 375.554,995	10.463
8	574.556,059 375.553,46	9	574.552,8 375.549,051	5.483
10	574.550,447 375.548,412	11	574.547,595 375.548,077	2.872
12	574.542,39 375.547,643	13	574.539,88 375.547,592	2.511
14	574.529,451 375.548,866	15	574.530,873 375.525,572	23.337
16	574.531,808 375.512,918	17	574.533,669 375.501,051	12.012
18	574.543,583 375.502,281	19	574.549,108 375.502,669	5.539
20	574.557,036 375.503,813	21	574.566,606 375.504,747	9.615
22	574.570,866 375.505,235	23	574.577,122 375.505,489	6.261

\*\* Lungimile segmentelor sunt determinate în planul de proiecție Stereo 70 și sunt rotunjite la 1 milimetru.

\*\*\* Distanța dintre puncte este formată din segmente cumulate ce sunt mai mici decât valoarea 1 milimetru.

**DATE DESPRE IMOBILUL NR. 7778**

Oficiul de Cadastru și Publicitate Imobiliară PRAHOVA  
Biroul de Cadastru și Publicitate Imobiliară Ploiești

**A. Partea I. Descrierea imobilului**

TEREN Extravilan

Nr. CF vechi:3871

Nr. cadastral vechi:10836

Adresa: Jud. Prahova

Nr. Crt	Nr cadastral Nr. topografic	Suprafața* (mp)	Observații / Referințe
A1	21195	Din acte: 1.000 Masurata: 1.016	Sector cadastral:60 Teren neimprejmuit;

**B. Partea II. Proprietari și acte**

Inscrieri privitoare la dreptul de proprietate și alte drepturi reale		Referințe
<b>36962 / 27/06/2011</b>		
Act Notarial nr. 1447, din 27/06/2011 emis de BN LASLO DOBRE (act notarial 2195/18.08.2011 emis de NP LASLO CRISTINA CARMEN);		
B3	se noteaza modificarea limitelor de proprietate si suprafata imobilului conform documentatiei tehnice avizate	A1
<b>76982 / 23/12/2011</b>		
Act Notarial nr. 6558, din 22/12/2011 emis de NP IVAN CONSTANTIN;		
B4	Intabulare, drept de PROPRIETATEcumparare ca bun comun, dobandit prin Conventie, cota actuala 1/2, cota initiala 1/2 1) JIEANU BOGDAN 2) JIEANU DANA-MARIA	A1
B5	Intabulare, drept de PROPRIETATEcumparare ca bun comun, dobandit prin Conventie, cota actuala 1/2, cota initiala 1/2 1) DODICA GABRIELA-LORENA 2) DODICA FLORIN-CONSTANTIN	A1
<b>16498 / 29/03/2012</b>		
Act Administrativ nr. 1379, din 27/02/2012 emis de PRIMARIA TG VECHI;		
B6	se respinge cererea de schimbare a grupei de destinatie intrucat imobilul este integrat in baza de date grafica cu fisier CP	A1
<b>43298 / 25/07/2012</b>		
Act Administrativ nr. 1379, din 27/02/2012 emis de PRIMARIA TG. VECHI;		
B7	se noteaza actualizarea informatiilor cadastrale in sensul schimbarii grupei de destinatie a imobilului din teren extravilan in teren intravilan conform documentatiei tehnice atasate	A1
<b>58435 / 02/10/2012</b>		
Act Administrativ nr. 1255, din 02/10/2012 emis de OCPI PRAHOVA;		
B8	se noteaza din oficiu propunerea de dezmembrare a imobilului	A1

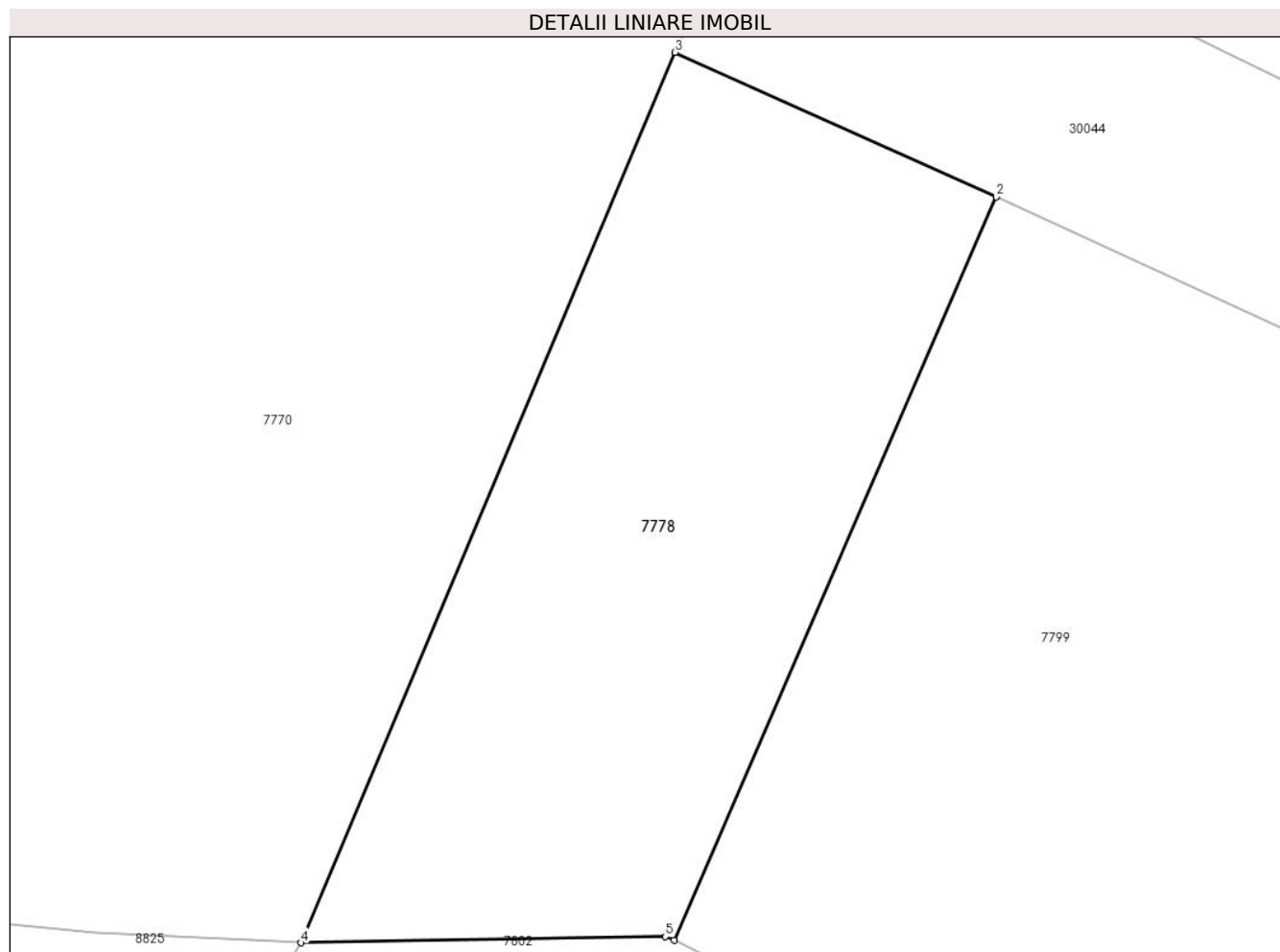
**C. Partea III. SARCINI .**

Inscrieri privind dezmembramintele dreptului de proprietate, drepturi reale de garanție și sarcini	Referințe
NU SUNT	

### Teren

Nr cadastral	Suprafața (mp)*	Observații / Referințe
21195	Din acte: 1.000 Masurata: 1.016	

\* Suprafața este determinată în planul de proiecție Stereo 70.



### Date referitoare la teren

Crt	Categorie folosință	Intra vilan	Suprafața (mp)	Tarla	Parcelă	Nr. topo	Observații / Referințe
1	arabil	NU	1.016	45	232/46	-	

### Lungime Segmente

1) Valorile lungimilor segmentelor sunt obținute din proiecție în plan.

Punct început	X / Y	Punct sfârșit	X / Y	Lungime segment (** (m)
1	574.627,743 375.503,351	2	574.646,261 375.546,052	46.543
2	574.646,261 375.546,052	3	574.627,793 375.554,362	20.251
3	574.627,793 375.554,362	4	574.606,299 375.503,197	55.496
4	574.606,299 375.503,197	5	574.627,25 375.503,55	20.954
5	574.627,25 375.503,55	1	574.627,743 375.503,351	0.532



**\*\* Lungimile segmentelor sunt determinate în planul de proiecție Stereo 70 și sunt rotunjite la 1 milimetru.**

**\*\*\* Distanța dintre puncte este formată din segmente cumulate ce sunt mai mici decât valoarea 1 milimetru.**



**DATE DESPRE IMOBILUL NR. 7779**

Oficiul de Cadastru și Publicitate Imobiliară PRAHOVA  
Biroul de Cadastru și Publicitate Imobiliară Ploiești

**A. Partea I. Descrierea imobilului**

TEREN Necunoscut

Adresa: Loc. Târgsoru Vechi, Jud. Prahova

Nr. Crt	Nr cadastral Nr. topografic	Suprafața* (mp)	Observații / Referințe
A1		Din acte: 2.402 Masurata: 2.400	Sector cadastral:57 Teren neimprijmit;

**B. Partea II. Proprietari și acte**

Inscrieri privitoare la dreptul de proprietate și alte drepturi reale		Referințe
/		
Act Administrativ nr. 201047, din 12/11/2007 emis de CJSDPAT PRAHOVA;		
B1	Intabulare, drept de PROPRIETATE, dobandit prin Reconstituire, cota actuala 1/1, cota initiala 1/1 1) STOICA BUCUR 2) PINZARU CONSTANTA 3) STOICA STANA 4) GAVAN TUDORA 5) NEAGU MARIN	A1

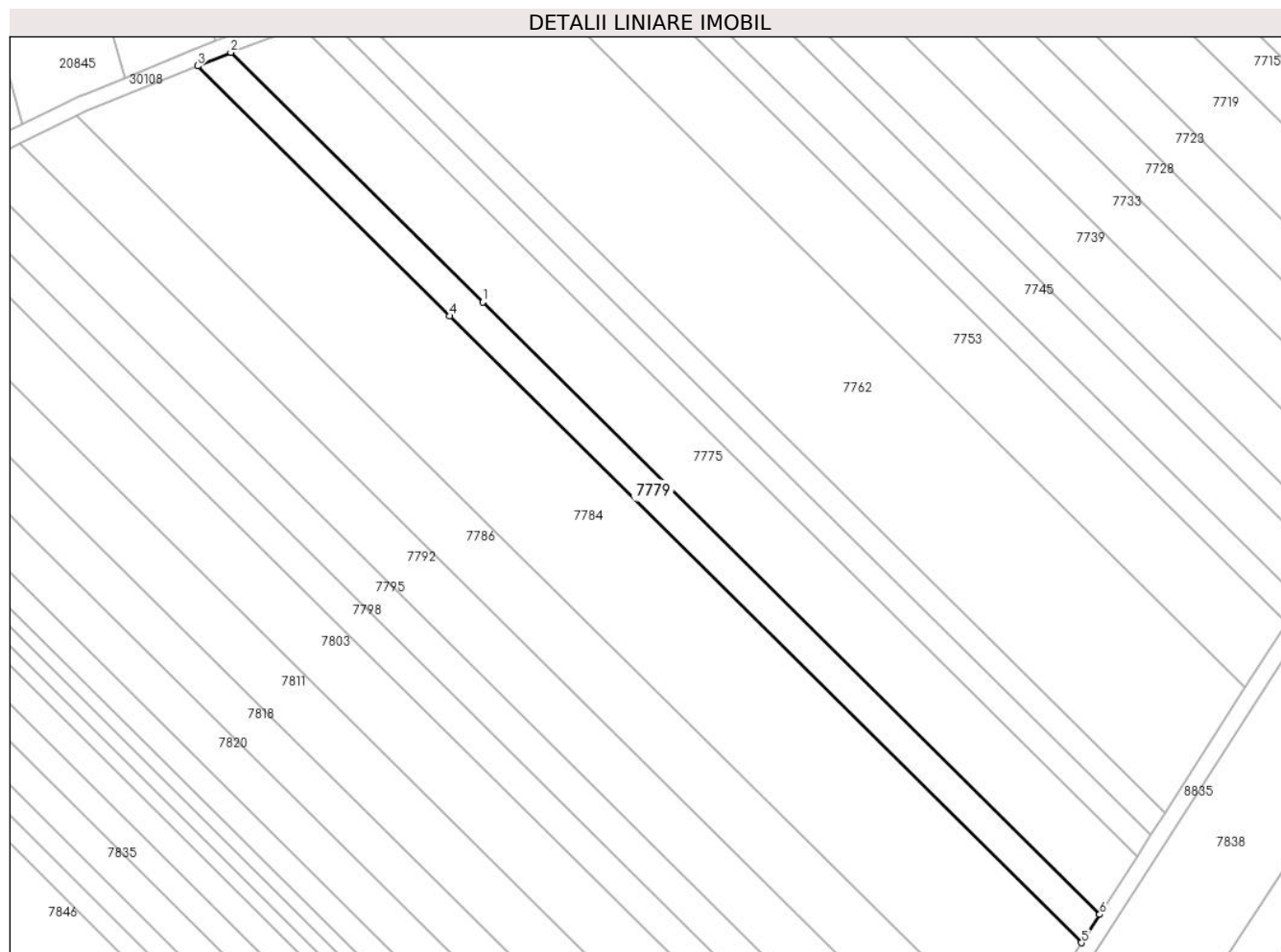
**C. Partea III. SARCINI .**

Inscrieri privind dezmembramintele dreptului de proprietate, drepturi reale de garanție și sarcini	Referințe
NU SUNT	

## Teren

Nr cadastral	Suprafața (mp)*	Observații / Referințe
	Din acte: 2.402 Masurata: 2.400	

\* Suprafața este determinată în planul de proiecție Stereo 70.



## Date referitoare la teren

Crt	Categorie folosință	Intravilan	Suprafața (mp)	Tarla	Parcelă	Nr. topo	Observații / Referințe
1	arabil	DA	690	44	229/141	-	
2	arabil	NU	1.710	44	229/141	-	

## Lungime Segmente

1) Valorile lungimilor segmentelor sunt obținute din proiecție în plan.

Punct început	X / Y	Punct sfârșit	X / Y	Lungime segment (** (m)
1	573.223,287 375.573,046	2	573.162,178 375.633,667	86.077
2	573.162,178 375.633,667	3	573.154,107 375.630,39	8.711
3	573.154,107 375.630,39	4	573.215,293 375.569,692	86.186
4	573.215,293 375.569,692	5	573.368,618 375.417,591	215.971

Punct început	X / Y	Punct sfârșit	X / Y	Lungime segment (** (m)
5	573.368,618 375.417,591	6	573.373,049 375.424,48	8.191
6	573.373,049 375.424,48	1	573.223,287 375.573,046	210.951

\*\* Lungimile segmentelor sunt determinate în planul de proiecție Stereo 70 și sunt rotunjite la 1 milimetru.

\*\*\* Distanța dintre puncte este formată din segmente cumulate ce sunt mai mici decât valoarea 1 milimetru.



**DATE DESPRE IMOBILUL NR. 7780**

Oficiul de Cadastru și Publicitate Imobiliară PRAHOVA  
Biroul de Cadastru și Publicitate Imobiliară Ploiești

**A. Partea I. Descrierea imobilului**

TEREN Necunoscut

Adresa: Loc. Zahanaua, Jud. Prahova

Nr. Crt	Nr cadastral Nr. topografic	Suprafața* (mp)	Observații / Referințe
A1		8.188	Sector cadastral:57 Teren neimprejmuit;

**B. Partea II. Proprietari și acte**

Inscrieri privitoare la dreptul de proprietate și alte drepturi reale	Referințe
/	
Act Administrativ nr. 21237, din 20/07/1994 emis de CJSDPAT PRAHOVA;	
B1	A1
Intabulare, drept de PROPRIETATE, dobandit prin Reconstituire, cota actuala 1/1, cota initiala 1/1	
1) ILIE CONSTANTIN ALEXANDRU	

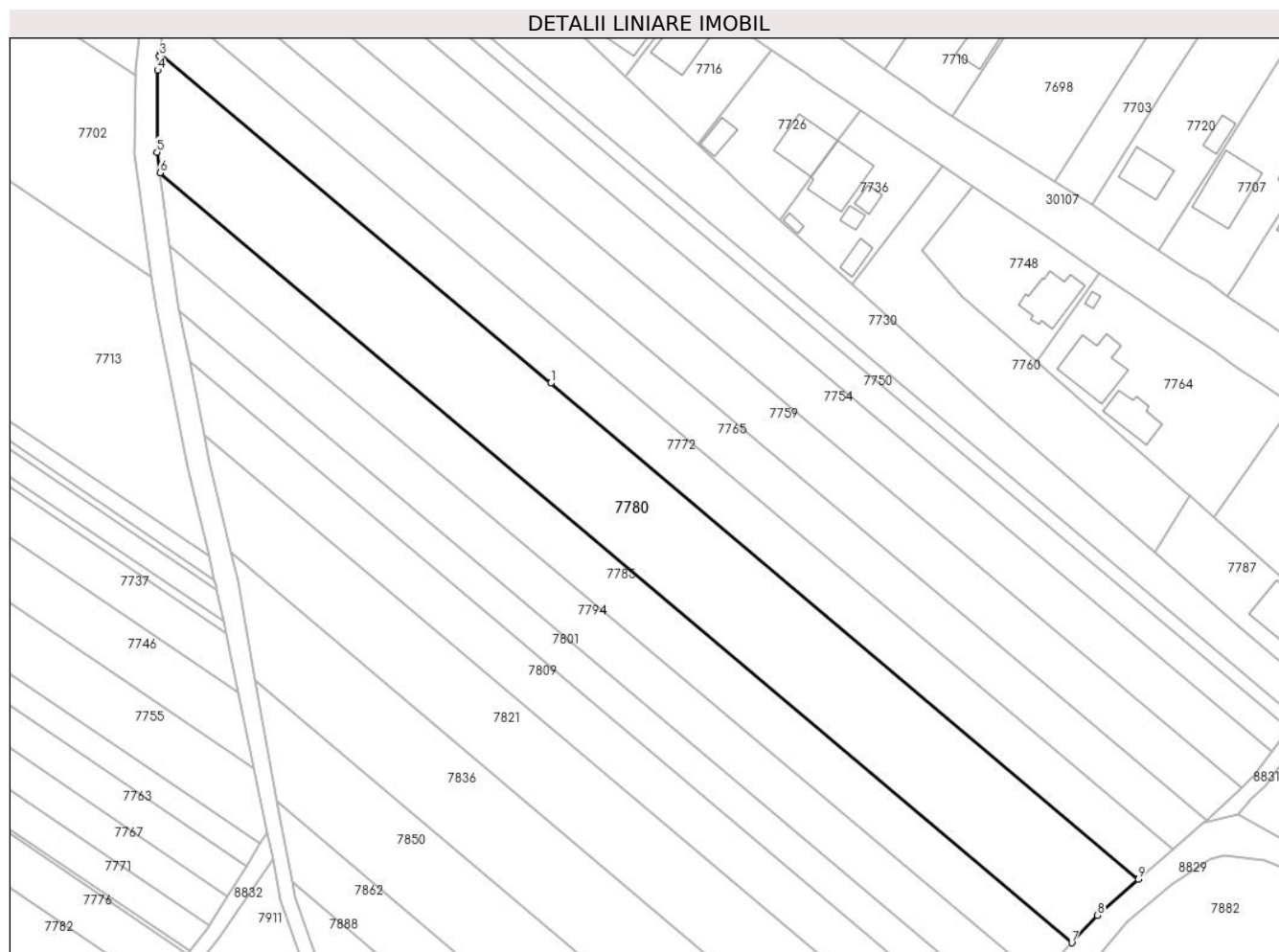
**C. Partea III. SARCINI .**

Inscrieri privind dezmembramintele dreptului de proprietate, drepturi reale de garanție și sarcini	Referințe
NU SUNT	

### Teren

Nr cadastral	Suprafața (mp)*	Observații / Referințe
	8.188	

\* Suprafața este determinată în planul de proiecție Stereo 70.



### Date referitoare la teren

Crt	Categorie folosință	Intravilan	Suprafața (mp)	Tarla	Parcelă	Nr. topo	Observații / Referințe
1	arabil	DA	330	44	230/9	-	
2	arabil	NU	7.858	44	230/9	-	

### Lungime Segmente

1) Valorile lungimilor segmentelor sunt obținute din proiecție în plan.

Punct început	X / Y	Punct sfârșit	X / Y	Lungime segment (** (m)
1	574.025,167 375.554,993	2	573.920,068 375.643,663	137.507
2	573.920,068 375.643,663	3	573.919,973 375.642,898	0.771
3	573.919,973 375.642,898	4	573.919,492 375.639,036	3.892
4	573.919,492 375.639,036	5	573.919,296 375.617,095	21.942



Punct început	X / Y	Punct sfârșit	X / Y	Lungime segment (** (m)
5	573.919,296 375.617,095	6	573.920,068 375.611,492	5.656
6	573.920,068 375.611,492	7	574.165,284 375.404,607	320.831
7	574.165,284 375.404,607	8	574.172,168 375.412,006	10.106
8	574.172,168 375.412,006	9	574.183,217 375.421,649	14.665
9	574.183,217 375.421,649	1	574.025,167 375.554,993	206.786

\*\* Lungimile segmentelor sunt determinate în planul de proiecție Stereo 70 și sunt rotunjite la 1 milimetru.

\*\*\* Distanța dintre puncte este formată din segmente cumulate ce sunt mai mici decât valoarea 1 milimetru.



**DATE DESPRE IMOBILUL NR. 7781**

Oficiul de Cadastru și Publicitate Imobiliară PRAHOVA  
Biroul de Cadastru și Publicitate Imobiliară Ploiești

**A. Partea I. Descrierea imobilului**

TEREN Intravilan

Adresa: Loc. Zahanaua, Str Morii, Jud. Prahova, T44 A230/16

Nr. Crt	Nr cadastral Nr. topografic	Suprafața* (mp)	Observații / Referințe
A1	26642	Din acte: 1.755 Masurata: 1.909	Sector cadastral:57 Teren imprejmuit;

**B. Partea II. Proprietari și acte**

Inscrieri privitoare la dreptul de proprietate și alte drepturi reale		Referințe
<b>110869 / 03/11/2015</b>		
Act Notarial nr. CERTIFICAT DE MOSTENITOR NR 136, din 15/10/2008 emis de NP BARBU FLOAREA (act notarial nr. 9348/09-05-1995 emis de NOTARIATUL DE STAT JUDETEAN PRAHOVA; act notarial nr. 86/22-11-1995 emis de NP VIORICA POPESCU; act administrativ nr. 50/04-06-1997 emis de CONSILIUL LOCAL AL COM. TARGSORU VECHI; act notarial nr. 23/18-03-2009 emis de NP BARBU FLOAREA; act administrativ nr. 11777/29-10-2015 emis de PRIMARIA TARGSORU VECHI);		
B2	Intabulare, drept de PROPRIETATE, dobandit prin Succesiune, cota actuala 1/4, cota initiala 1/4 1) LAMBRACHE DEVI-GEORGE	A1
B3	Intabulare, drept de PROPRIETATE, dobandit prin Succesiune, cota actuala 1/4, cota initiala 1/4 1) LAMBRACHE MIHAI-ARGOS	A1
<b>148321 / 12/12/2019</b>		
Act Notarial nr. 6228, din 11/12/2019 emis de NP Tudose George Radu;		
B4	Intabulare, drept de PROPRIETATEcumparare ca bun propriu, dobandit prin Conventie, cota actuala 2/4, cota initiala 2/4 1) LAMBRACHE ANIȚA-DIANA	A1

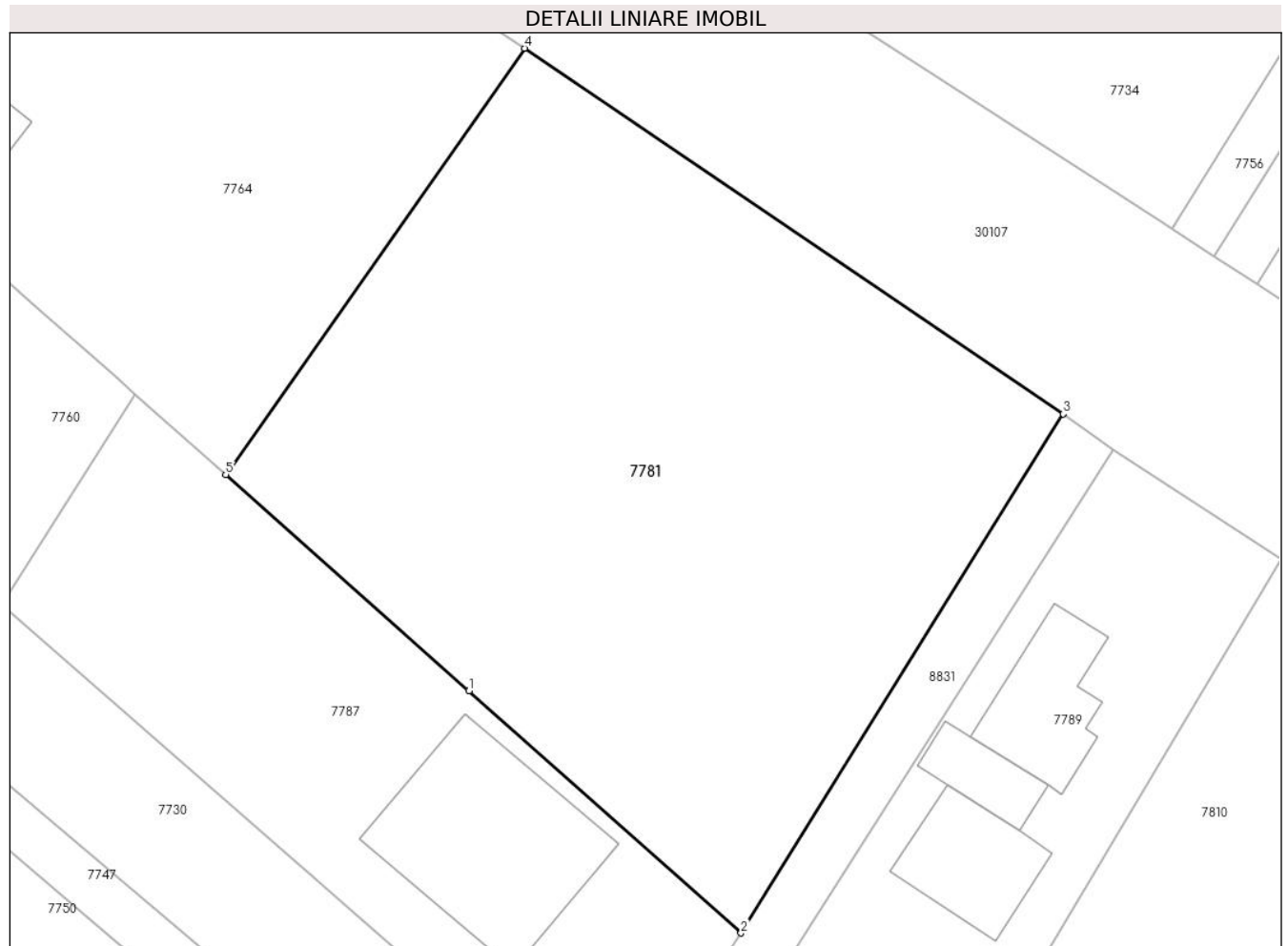
**C. Partea III. SARCINI .**

Inscrieri privind dezmembramintele dreptului de proprietate, drepturi reale de garanție și sarcini	Referințe
NU SUNT	

**Teren**

Nr cadastral	Suprafața (mp)*	Observații / Referințe
26642	Din acte: 1.755 Masurata: 1.909	

\* Suprafața este determinată în planul de proiecție Stereo 70.



**Date referitoare la teren**

Crt	Categorie folosință	Intra vilan	Suprafața (mp)	Tarla	Parcelă	Nr. topo	Observații / Referințe
1	arabil	DA	1.909	T44	A230/16	-	

**Lungime Segmente**

1) Valorile lungimilor segmentelor sunt obținute din proiecție în plan.

Punct început	X / Y	Punct sfârșit	X / Y	Lungime segment (** (m)
1	574.220,801 375.503,558	2	574.240,163 375.486,336	25.913
2	574.240,163 375.486,336	3	574.263,091 375.523,264	43.467
3	574.263,091 375.523,264	4	574.224,748 375.549,281	46.336
4	574.224,748 375.549,281	5	574.203,485 375.518,96	37.033
5	574.203,485 375.518,96	1	574.220,801 375.503,558	23.175

**\*\* Lungimile segmentelor sunt determinate în planul de proiecție Stereo 70 și sunt rotunjite la 1 milimetru.**

**\*\*\* Distanța dintre puncte este formată din segmente cumulate ce sunt mai mici decât valoarea 1 milimetru.**



**DATE DESPRE IMOBILUL NR. 7782**

Oficiul de Cadastru și Publicitate Imobiliară PRAHOVA  
Biroul de Cadastru și Publicitate Imobiliară Ploiești

**A. Partea I. Descrierea imobilului**

TEREN Extravilan

Adresa: Jud. Prahova

Nr. Crt	Nr cadastral Nr. topografic	Suprafața* (mp)	Observații / Referințe
A1		10.200	Sector cadastral:57 Teren neimprejmut;

**B. Partea II. Proprietari și acte**

Inscrieri privitoare la dreptul de proprietate și alte drepturi reale		Referințe
/		
Act Notarial nr. 58, din 06/08/2019 emis de NP PREDĂ POPESCU FLORENTINA;		
B1	Intabulare, drept de PROPRIETATE, cu titlu de moștenire, dobandit prin Succesiune, cota actuala 1/4, cota initiala 1/4 1) <b>DUMITRAN MIHAELA</b>	A1
Act Notarial nr. 280, din 21/05/2004 emis de NP IVAN CONSTANTIN;		
B2	Intabulare, drept de PROPRIETATE, cu titlu de moștenire, dobandit prin Succesiune, cota actuala 1/4, cota initiala 1/4 1) <b>SOARE GHEORGHE</b>	A1
B3	Intabulare, drept de PROPRIETATE, cu titlu de moștenire, dobandit prin Succesiune, cota actuala 1/4, cota initiala 1/4 1) <b>SOARE NICOLAE</b>	A1
B4	Intabulare, drept de PROPRIETATE, cu titlu de moștenire, dobandit prin Succesiune, cota actuala 1/4, cota initiala 1/4 1) <b>SOARE CONSTANTIN DEFUNCT:Da</b>	A1

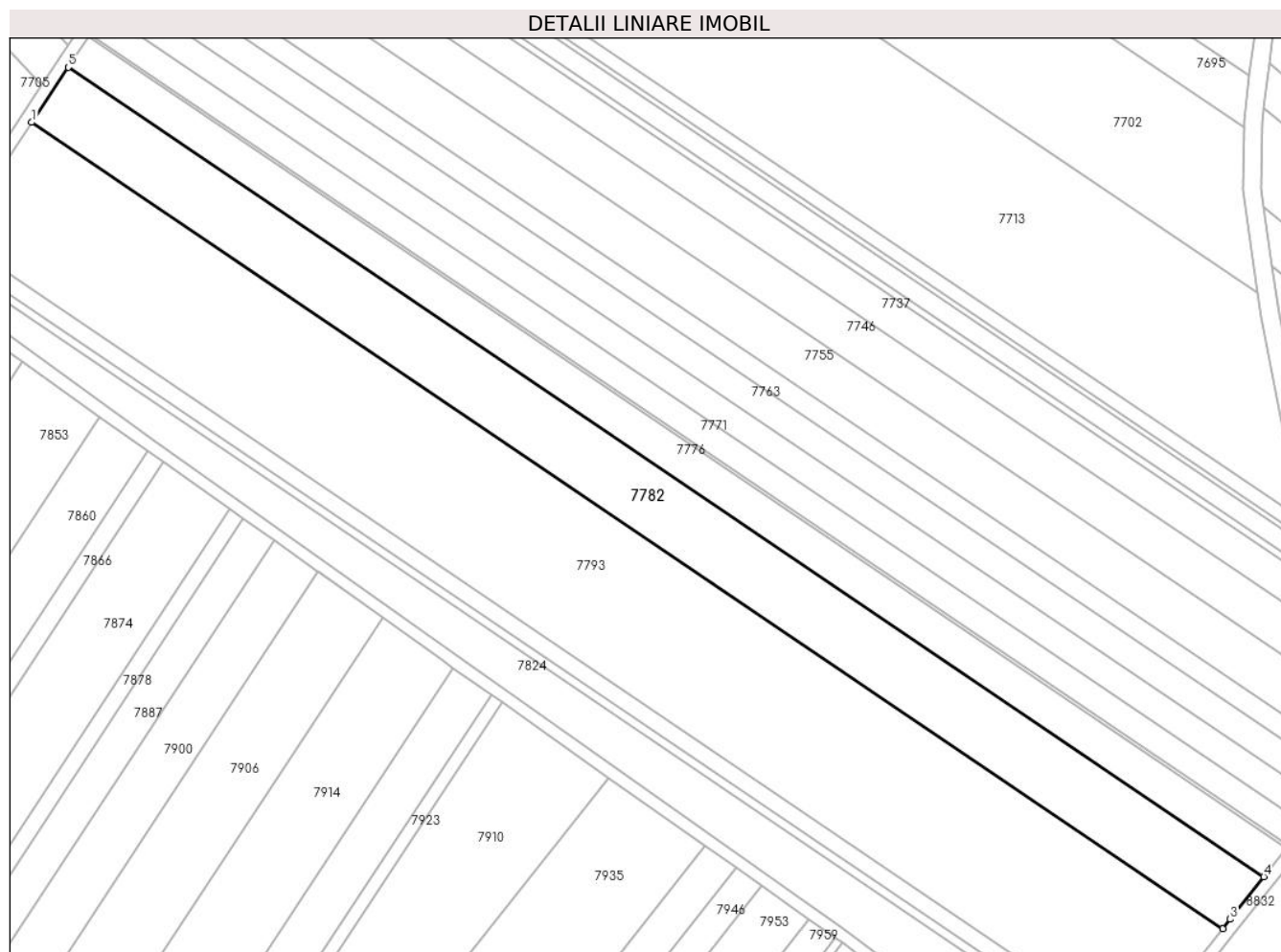
**C. Partea III. SARCINI .**

Inscrieri privind dezmembramintele dreptului de proprietate, drepturi reale de garanție și sarcini	Referințe
NU SUNT	

## Teren

Nr cadastral	Suprafața (mp)*	Observații / Referințe
	10.200	

\* Suprafața este determinată în planul de proiecție Stereo 70.



## Date referitoare la teren

Crt	Categorie folosință	Intra vilan	Suprafața (mp)	Tarla	Parcelă	Nr. topo	Observații / Referințe
1	arabil	NU	10.200	44	229/196	-	

## Lungime Segmente

1) Valorile lungimilor segmentelor sunt obținute din proiecție în plan.

Punct început	X / Y	Punct sfârșit	X / Y	Lungime segment (** (m)
1	573.516,468 375.639,069	2	573.906,548 375.375,16	470.967
2	573.906,548 375.375,16	3	573.909,006 375.378,251	3.949
3	573.909,006 375.378,251	4	573.919,999 375.392,158	17.727
4	573.919,999 375.392,158	5	573.528,445 375.657,064	472.747
5	573.528,445 375.657,064	1	573.516,468 375.639,069	21.616



**\*\* Lungimile segmentelor sunt determinate în planul de proiecție Stereo 70 și sunt rotunjite la 1 milimetru.**

**\*\*\* Distanța dintre puncte este formată din segmente cumulate ce sunt mai mici decât valoarea 1 milimetru.**



**DATE DESPRE IMOBILUL NR. 7783**

Oficiul de Cadastru și Publicitate Imobiliară PRAHOVA  
Biroul de Cadastru și Publicitate Imobiliară Ploiești

**A. Partea I. Descrierea imobilului**

TEREN Intravilan

Nr. CF vechi:3379

Nr. cadastral vechi:10217

Adresa: Loc. Zahanaua, Str Principala, Nr. 14, Jud. Prahova, LOT 2

Nr. Crt	Nr cadastral Nr. topografic	Suprafața* (mp)	Observații / Referințe
A1	20386	1.155	Sector cadastral:58 Teren neimprejmuit;

**Construcții**

Crt	Nr cadastral Nr. topografic	Adresa	Observații / Referințe
A1.1		Loc. Zahanaua, Str Principala, Nr. 14, Jud. Prahova	Nr. niveluri:1; S. construita la sol:44 mp; S. construita desfasurata:44 mp; Cladire de locuit, regim inaltime P

**B. Partea II. Proprietari și acte**

Inscrieri privitoare la dreptul de proprietate și alte drepturi reale		Referințe
<b>42115 / 08/08/2007</b>		
Act Notarial nr. 1755, din 06/08/2007 emis de NP LUPU MARIA LUIZA;		
B2	Intabulare, drept de PROPRIETATE cumparare ca bun comun, dobandit prin Conventie, cota actuala 1/1, cota initiala 1/1 1) APOSTOL GEORGE 2) APOSTOL ADRIANA	A1
<b>55751 / 27/05/2019</b>		
Act Administrativ nr. 13987, din 10/04/2007 emis de OCPI Prahova;		
B3	se repositioneaza imobilul, conform documentatiei tehnice avizate	A1
/		
Act Administrativ nr. 14456, din 13/09/2024 emis de PRIMĂRIA COMUNEI TÂRGȘORU VECHI (în baza art. 12, alin. 16 din Legea 7);		
B4	Intabulare, drept de PROPRIETATE, dobandit prin Lege, cota actuala 1/1, cota initiala 1/1 1) APOSTOL GEORGE 2) APOSTOL ADRIANA	A1.1

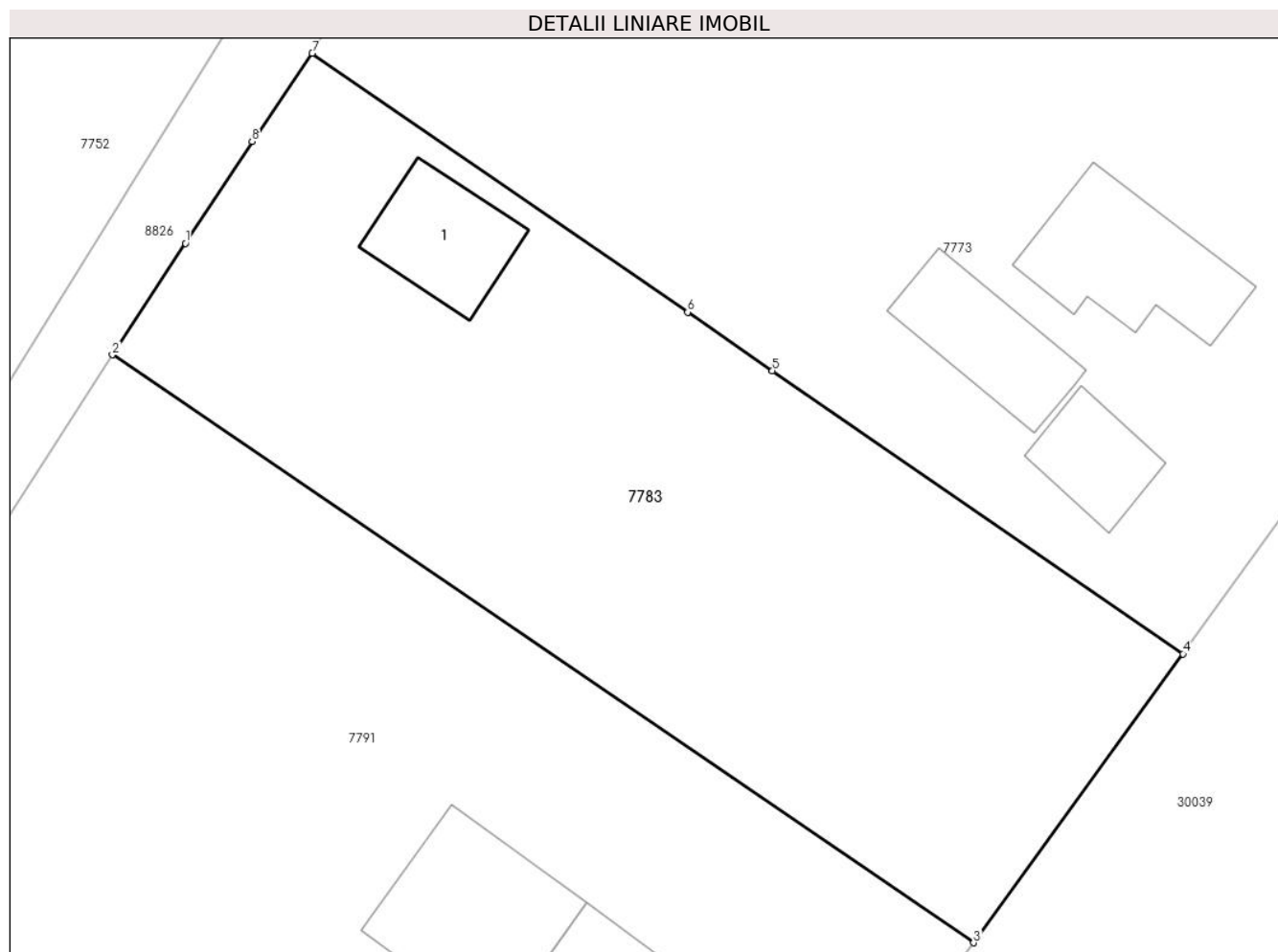
**C. Partea III. SARCINI .**

Inscrieri privind dezmembramintele dreptului de proprietate, drepturi reale de garanție și sarcini	Referințe
NU SUNT	

**Anexa Nr. 1 La Partea I****Teren**

Nr cadastral	Suprafața (mp)*	Observații / Referințe
20386	1.155	

\* Suprafața este determinată în planul de proiecție Stereo 70.

**Date referitoare la teren**

Crt	Categorie folosință	Intravilan	Suprafața (mp)	Tarla	Parcelă	Nr. topo	Observații / Referințe
1	curți construcții	DA	319	68	CC 61, A 62 LOT 2	-	
2	arabil	DA	836	68	CC 61, A 62 LOT 2	-	

**Date referitoare la construcții**

Crt	Număr	Destinație construcție	Supraf. (mp)	Situație juridică	Observații / Referințe
A1.1		construcții de locuințe	44	Cu acte	Nr. niveluri:1; S. construita la sol:44 mp; S. construita desfasurata:44 mp; Cladire de locuit, regim inaltime P

**Lungime Segmente**

1) Valorile lungimilor segmentelor sunt obținute din proiecție în plan.

Punct început	X / Y	Punct sfârșit	X / Y	Lungime segment (** (m)
1	574.357,112 375.529,725	2	574.353,07 375.523,56	7.372
2	574.353,07 375.523,56	3	574.400,72 375.491,05	57.684

Punct început	X / Y	Punct sfârșit	X / Y	Lungime segment (** (m)
3	574.400,72 375.491,05	4	574.412,301 375.507,028	19.734
4	574.412,301 375.507,028	5	574.389,59 375.522,681	27.583
5	574.389,59 375.522,681	6	574.384,898 375.525,915	5.699
6	574.384,898 375.525,915	7	574.364,13 375.540,23	25.224
7	574.364,13 375.540,23	8	574.360,8 375.535,35	5.908
8	574.360,8 375.535,35	1	574.357,112 375.529,725	6.726

\*\* Lungimile segmentelor sunt determinate în planul de proiecție Stereo 70 și sunt rotunjite la 1 milimetru.

\*\*\* Distanța dintre puncte este formată din segmente cumulate ce sunt mai mici decât valoarea 1 milimetru.



**DATE DESPRE IMOBILUL NR. 7784**

Oficiul de Cadastru și Publicitate Imobiliară PRAHOVA  
Biroul de Cadastru și Publicitate Imobiliară Ploiești

**A. Partea I. Descrierea imobilului**

TEREN Necunoscut

Adresa: Loc. Târgsoru Vechi, Jud. Prahova

Nr. Crt	Nr cadastral Nr. topografic	Suprafața* (mp)	Observații / Referințe
A1	24094	Din acte: 9.100 Masurata: 9.103	Sector cadastral:57 Teren neimprejmuț;

**B. Partea II. Proprietari și acte**

Inscrieri privitoare la dreptul de proprietate și alte drepturi reale		Referințe
<b>51362 / 31/08/2012</b>		
Act Notarial nr. 1893, din 30/08/2012 emis de NP DOBRE STELORIAN DANIEL;		
B3	Intabulare, drept de PROPRIETATE schimb, dobandit prin Conventie, cota actuala 1/1, cota initiala 1/1 1) STOICA ION 2) DRAGOI ANA 3) NICHIFOR ION 4) NICHIFOR NICU 5) NICHIFOR GHEORGHE 6) NICHIFOR HAGIU-MARIUS 7) STAN CONSTANTA	A1
<b>18356 / 24/02/2016</b>		
Act Normativ nr. 17, din 07/03/2014 emis de Parlamentul Romaniei;		
B4	Imobil aflat sub incidenta art.3 alin.(1) din Legea 17/2014, dobandit prin Lege	A1

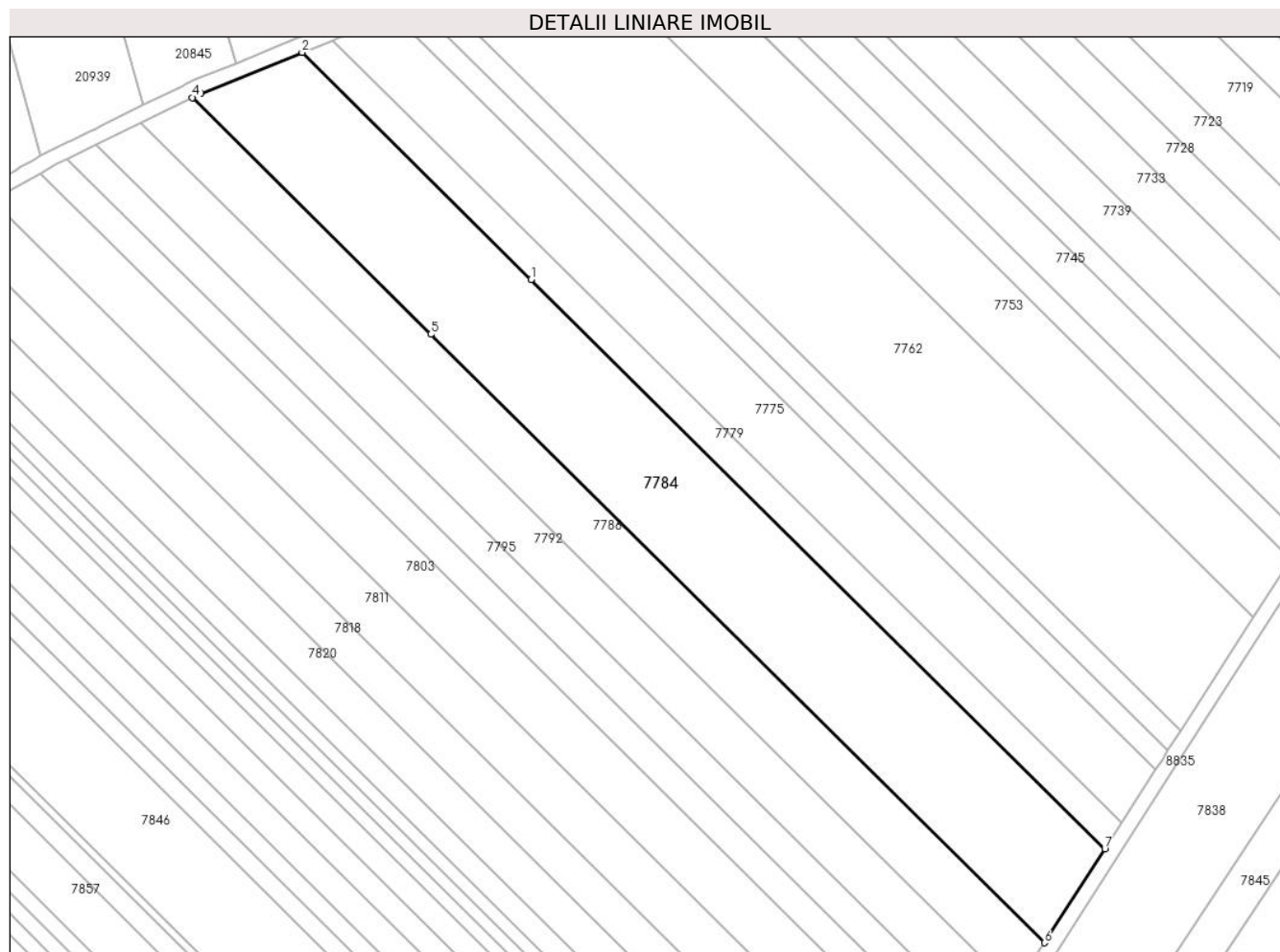
**C. Partea III. SARCINI .**

Inscrieri privind dezmembramintele dreptului de proprietate, drepturi reale de garanție și sarcini	Referințe
NU SUNT	

### Teren

Nr cadastral	Suprafața (mp)*	Observații / Referințe
24094	Din acte: 9.100 Masurata: 9.103	

\* Suprafața este determinată în planul de proiecție Stereo 70.



### Date referitoare la teren

Crt	Categorie folosință	Intra vilan	Suprafața (mp)	Tarla	Parcelă	Nr. topo	Observații / Referințe
1	arabil	DA	2.573	44	A 229/140	-	
2	arabil	NU	6.530	44	A 229/140	-	

### Lungime Segmente

1) Valorile lungimilor segmentelor sunt obținute din proiecție în plan.

Punct început	X / Y	Punct sfârșit	X / Y	Lungime segment (** (m)
1	573.215,293 375.569,692	2	573.154,107 375.630,39	86.186
2	573.154,107 375.630,39	3	573.126,997 375.619,381	29.26
3	573.126,997 375.619,381	4	573.124,809 375.618,308	2.437
4	573.124,809 375.618,308	5	573.188,518 375.555,071	89.765



Punct început	X / Y	Punct sfârșit	X / Y	Lungime segment (** (m)
5	573.188,518 375.555,071	6	573.352,462 375.392,473	230.902
6	573.352,462 375.392,473	7	573.368,618 375.417,591	29.865
7	573.368,618 375.417,591	1	573.215,293 375.569,692	215.971

\*\* Lungimile segmentelor sunt determinate în planul de proiecție Stereo 70 și sunt rotunjite la 1 milimetru.

\*\*\* Distanța dintre puncte este formată din segmente cumulate ce sunt mai mici decât valoarea 1 milimetru.



**DATE DESPRE IMOBILUL NR. 7785**

Oficiul de Cadastru și Publicitate Imobiliară PRAHOVA  
Biroul de Cadastru și Publicitate Imobiliară Ploiești

**A. Partea I. Descrierea imobilului**

TEREN Extravilan

Adresa: Jud. Prahova

Nr. Crt	Nr cadastral Nr. topografic	Suprafața* (mp)	Observații / Referințe
A1		4.100	Sector cadastral:57 Teren neimprejmuit;

**B. Partea II. Proprietari și acte**

Inscrieri privitoare la dreptul de proprietate și alte drepturi reale	Referințe
/	
Act Administrativ nr. 203915, din 18/11/2008 emis de CJSDPAT PRAHOVA;	
B1	A1
Intabulare, drept de PROPRIETATE, dobandit prin Reconstituire, cota actuala 1/1, cota initiala 1/1	
1) LIXANDRU CRISTEA CHIRITA	

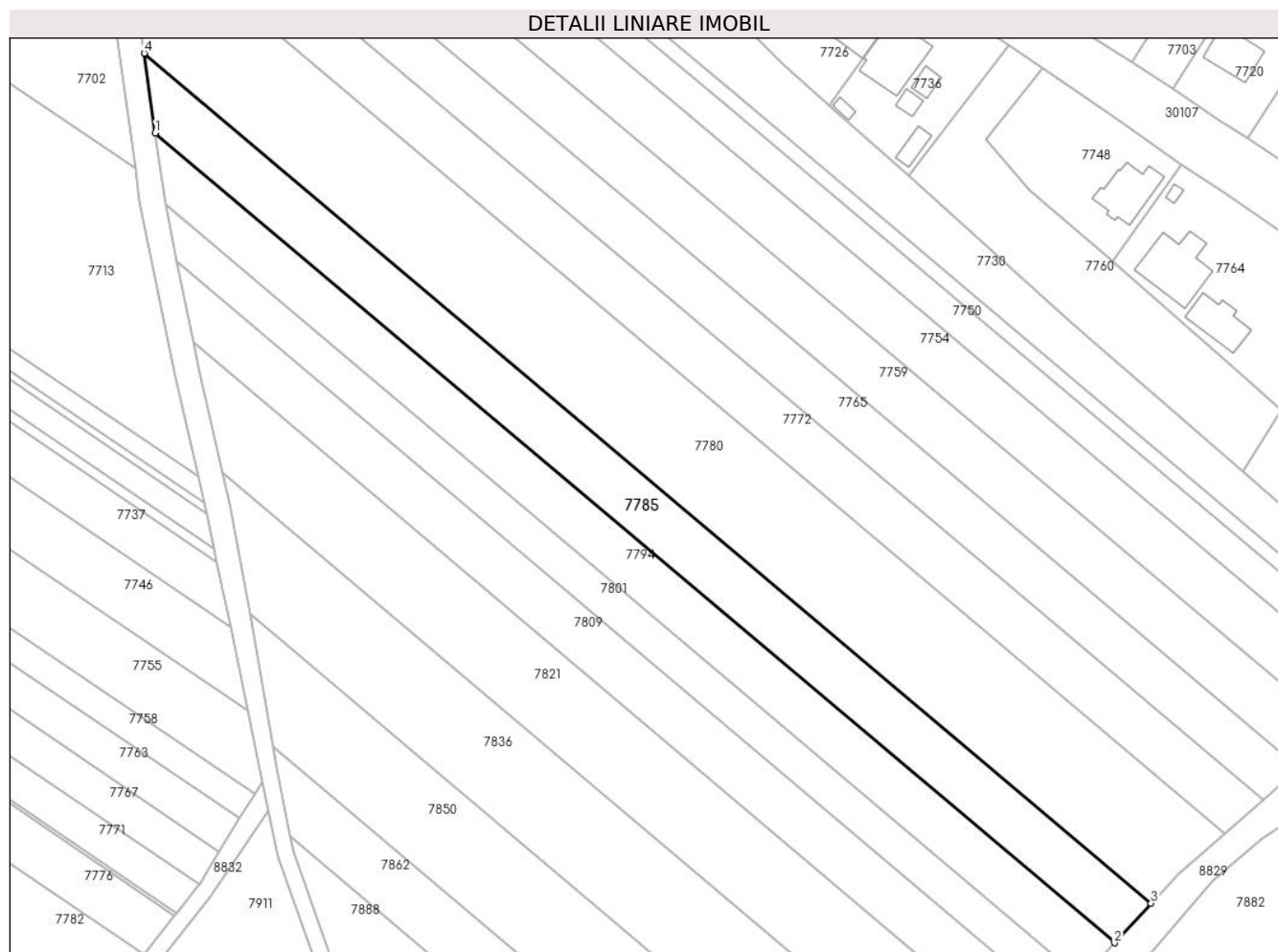
**C. Partea III. SARCINI .**

Inscrieri privind dezmembramintele dreptului de proprietate, drepturi reale de garanție și sarcini	Referințe
NU SUNT	

## Teren

Nr cadastral	Suprafața (mp)*	Observații / Referințe
	4.100	

\* Suprafața este determinată în planul de proiecție Stereo 70.



## Date referitoare la teren

Crt	Categorie folosință	Intravilan	Suprafața (mp)	Tarla	Parcelă	Nr. topo	Observații / Referințe
1	arabil	NU	4.100	44	230/8	-	

## Lungime Segmente

1) Valorile lungimilor segmentelor sunt obținute din proiecție în plan.

Punct început	X / Y	Punct sfârșit	X / Y	Lungime segment (** (m)
1	573.922,735 375.592,117	2	574.156,358 375.395,013	305.663
2	574.156,358 375.395,013	3	574.165,284 375.404,607	13.104
3	574.165,284 375.404,607	4	573.920,068 375.611,492	320.831
4	573.920,068 375.611,492	1	573.922,735 375.592,117	19.558

\*\* Lungimile segmentelor sunt determinate în planul de proiecție Stereo 70 și sunt rotunjite la 1 milimetru.

**\*\*\* Distanţa dintre puncte este formată din segmente cumulate ce sunt mai mici decât valoarea 1 milimetru.**



**DATE DESPRE IMOBILUL NR. 7786**

Oficiul de Cadastru și Publicitate Imobiliară PRAHOVA  
Biroul de Cadastru și Publicitate Imobiliară Ploiești

**A. Partea I. Descrierea imobilului**

TEREN Necunoscut

Adresa: Loc. Târgsoru Vechi, Jud. Prahova

Nr. Crt	Nr cadastral Nr. topografic	Suprafața* (mp)	Observații / Referințe
A1		4.696	Sector cadastral:57 Teren neimprejmuit;

**B. Partea II. Proprietari și acte**

Inscrieri privitoare la dreptul de proprietate și alte drepturi reale	Referințe
/	
Act Administrativ nr. 76534, din 30/06/1998 emis de CJSDPAT PRAHOVA;	
B1	A1
Intabulare, drept de PROPRIETATE, dobandit prin Reconstituire, cota actuala 1/1, cota initiala 1/1	
1) ILIE MARIA	

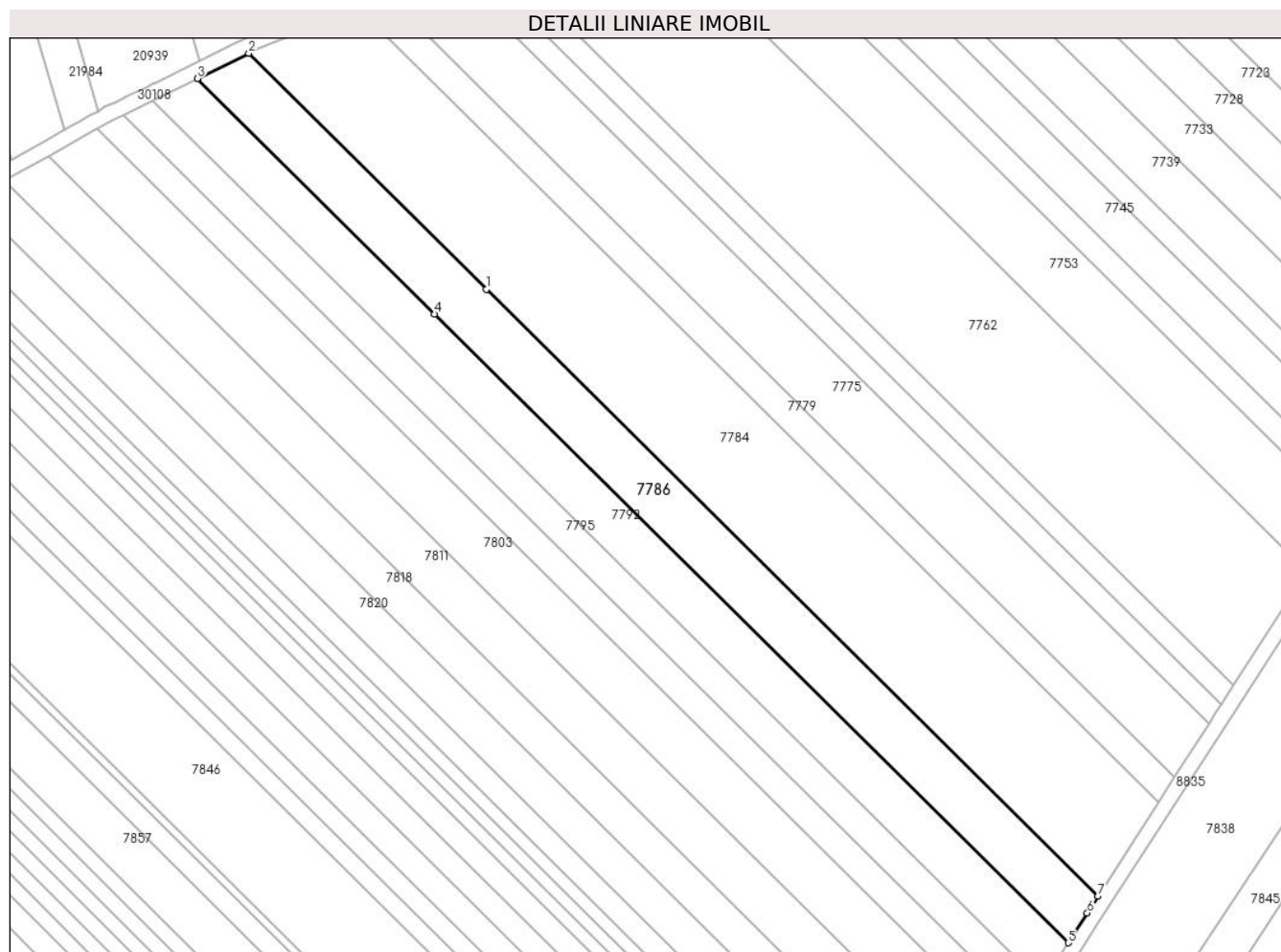
**C. Partea III. SARCINI .**

Inscrieri privind dezmembramintele dreptului de proprietate, drepturi reale de garanție și sarcini	Referințe
NU SUNT	

## Teren

Nr cadastral	Suprafața (mp)*	Observații / Referințe
	4.696	

\* Suprafața este determinată în planul de proiecție Stereo 70.



## Date referitoare la teren

Crt	Categorie folosință	Intra vilan	Suprafața (mp)	Tarla	Parcelă	Nr. topo	Observații / Referințe
1	arabil	DA	1.297	44	229/139	-	
2	arabil	NU	3.399	44	229/139	-	

## Lungime Segmente

1) Valorile lungimilor segmentelor sunt obținute din proiecție în plan.

Punct început	X / Y	Punct sfârșit	X / Y	Lungime segment (** (m)
1	573.188,518 375.555,071	2	573.124,809 375.618,308	89.765
2	573.124,809 375.618,308	3	573.111,056 375.611,564	15.318
3	573.111,056 375.611,564	4	573.174,657 375.548,471	89.587
4	573.174,657 375.548,471	5	573.344,476 375.380,008	239.203



Punct început	X / Y	Punct sfârșit	X / Y	Lungime segment (** (m)
5	573.344,476 375.380,008	6	573.349,592 375.388,012	9.499
6	573.349,592 375.388,012	7	573.352,462 375.392,473	5.304
7	573.352,462 375.392,473	1	573.188,518 375.555,071	230.902

\*\* Lungimile segmentelor sunt determinate în planul de proiecție Stereo 70 și sunt rotunjite la 1 milimetru.

\*\*\* Distanța dintre puncte este formată din segmente cumulate ce sunt mai mici decât valoarea 1 milimetru.



**DATE DESPRE IMOBILUL NR. 7787**

Oficiul de Cadastru și Publicitate Imobiliară PRAHOVA  
Biroul de Cadastru și Publicitate Imobiliară Ploiești

**A. Partea I. Descrierea imobilului**

TEREN Intravilan

Nr. CF vechi:805(e:805)  
Nr. cadastral vechi:1243/5

Adresa: Loc. Zahanaua, Jud. Prahova

Nr. Crt	Nr cadastral Nr. topografic	Suprafața* (mp)	Observații / Referințe
A1	21282	Din acte: 1.000 Masurata: 992	Sector cadastral:57 Teren imprejmuit;

**Construcții**

Crt	Nr cadastral Nr. topografic	Adresa	Observații / Referințe
A1.1		Loc. Zahanaua, Jud. Prahova	Nr. niveluri:1; S. construita la sol:167 mp; S. construita desfasurata:167 mp; Cladire de locuit, regim inaltime P

**B. Partea II. Proprietari și acte**

Inscrieri privitoare la dreptul de proprietate și alte drepturi reale		Referințe
<b>20462 / 14/07/2006</b>		
Act Notarial nr. 1587, din 13/07/2006 emis de BNP FRANCU M.;		
B6	Intabulare, drept de PROPRIETATEcumparare ca bun comun, dobandit prin Conventie, cota actuala 1/1, cota initiala 1/1 1) <b>NEGREA ALEXANDRU</b> 2) <b>NEGREA IULIANA</b>	A1
/		
Act Administrativ nr. 14456, din 13/09/2024 emis de PRIMĂRIA COMUNEI TÂRGȘORU VECHI (în baza art. 12, alin. 16 din Legea 7);		
B7	Intabulare, drept de PROPRIETATE, dobandit prin Lege, cota actuala 1/1, cota initiala 1/1 1) <b>NEGREA ALEXANDRU</b> 2) <b>NEGREA IULIANA</b>	A1.1

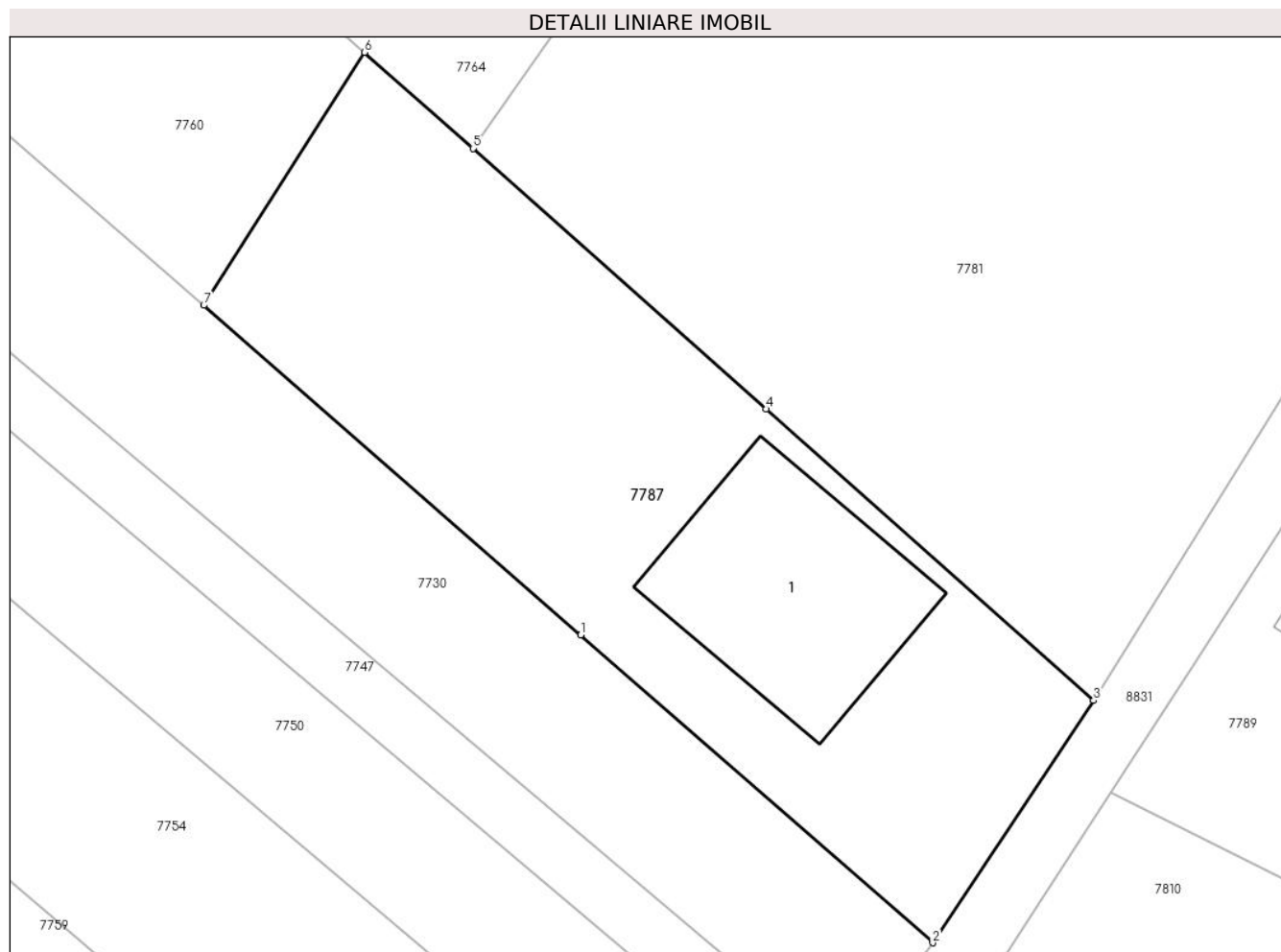
**C. Partea III. SARCINI .**

Inscrieri privind dezmembramintele dreptului de proprietate, drepturi reale de garanție și sarcini	Referințe
NU SUNT	

**Anexa Nr. 1 La Partea I****Teren**

Nr cadastral	Suprafața (mp)*	Observații / Referințe
21282	Din acte: 1.000 Masurata: 992	

\* Suprafața este determinată în planul de proiecție Stereo 70.

**Date referitoare la teren**

Crt	Categorie folosință	Intra vilan	Suprafața (mp)	Tarla	Parcelă	Nr. topo	Observații / Referințe
1	curți constructii	DA	459	44	230/16	-	
2	arabil	DA	533	44	230/16	-	

**Date referitoare la construcții**

Crt	Număr	Destinație construcție	Supraf. (mp)	Situație juridică	Observații / Referințe
A1.1		construcții de locuințe	167	Cu acte	Nr. niveluri:1; S. construita la sol:167 mp; S. construita desfasurata:167 mp; Cladire de locuit, regim inaltime P

**Lungime Segmente**

1) Valorile lungimilor segmentelor sunt obținute din proiecție în plan.

Punct început	X / Y	Punct sfârșit	X / Y	Lungime segment (** (m)
1	574.209,852 375.490,209	2	574.230,655 375.472,018	27.635
2	574.230,655 375.472,018	3	574.240,163 375.486,336	17.187

Punct început	X / Y	Punct sfârșit	X / Y	Lungime segment (** (m)
3	574.240,163 375.486,336	4	574.220,801 375.503,558	25.913
4	574.220,801 375.503,558	5	574.203,485 375.518,96	23.175
5	574.203,485 375.518,96	6	574.197,072 375.524,633	8.562
6	574.197,072 375.524,633	7	574.187,579 375.509,684	17.708
7	574.187,579 375.509,684	1	574.209,852 375.490,209	29.587

\*\* Lungimile segmentelor sunt determinate în planul de proiecție Stereo 70 și sunt rotunjite la 1 milimetru.

\*\*\* Distanța dintre puncte este formată din segmente cumulate ce sunt mai mici decât valoarea 1 milimetru.



**DATE DESPRE IMOBILUL NR. 7788**

Oficiul de Cadastru și Publicitate Imobiliară PRAHOVA  
Biroul de Cadastru și Publicitate Imobiliară Ploiești

**A. Partea I. Descrierea imobilului**

TEREN Intravilan

Adresa: Loc. Zahanaua, Str Principala, Nr. 7, Jud. Prahova

Nr. Crt	Nr cadastral Nr. topografic	Suprafața* (mp)	Observații / Referințe
A1		Din acte: 1.000 Masurata: 1.310	Sector cadastral:60 Teren neimpregmuit;

**Construcții**

Crt	Nr cadastral Nr. topografic	Adresa	Observații / Referințe
A1.1		Loc. Zahanaua, Str Principala, Nr. 7, Jud. Prahova	Nr. niveluri:1; S. construita la sol:106 mp; S. construita desfasurata:106 mp; Cladire de locuit, regim inaltime P
A1.2		Loc. Zahanaua, Str Principala, Nr. 7, Jud. Prahova	Nr. niveluri:1; S. construita la sol:100 mp; S. construita desfasurata:100 mp; Cladire anexa, regim inaltime P
A1.3		Loc. Zahanaua, Str Principala, Nr. 7, Jud. Prahova	Nr. niveluri:1; S. construita la sol:59 mp; S. construita desfasurata:59 mp; Cladire anexa, regim inaltime P

**B. Partea II. Proprietari și acte**

Inscrieri privitoare la dreptul de proprietate și alte drepturi reale		Referințe
/		
Act Notarial nr. 30, din 22/04/2005 emis de NP NICOLETA DRĂGAN;		
B1	Intabulare, drept de PROPRIETATE, cu titlu de moștenire, dobandit prin Succesiune, cota actuala 1/1, cota initiala 1/1 1) CISMARU VASILE	A1
B2	Intabulare, drept de PROPRIETATE, cu titlu de moștenire, dobandit prin Succesiune, cota actuala 1/1, cota initiala 1/1 1) CISMARU VASILE	A1.1, A1.2, A1.3

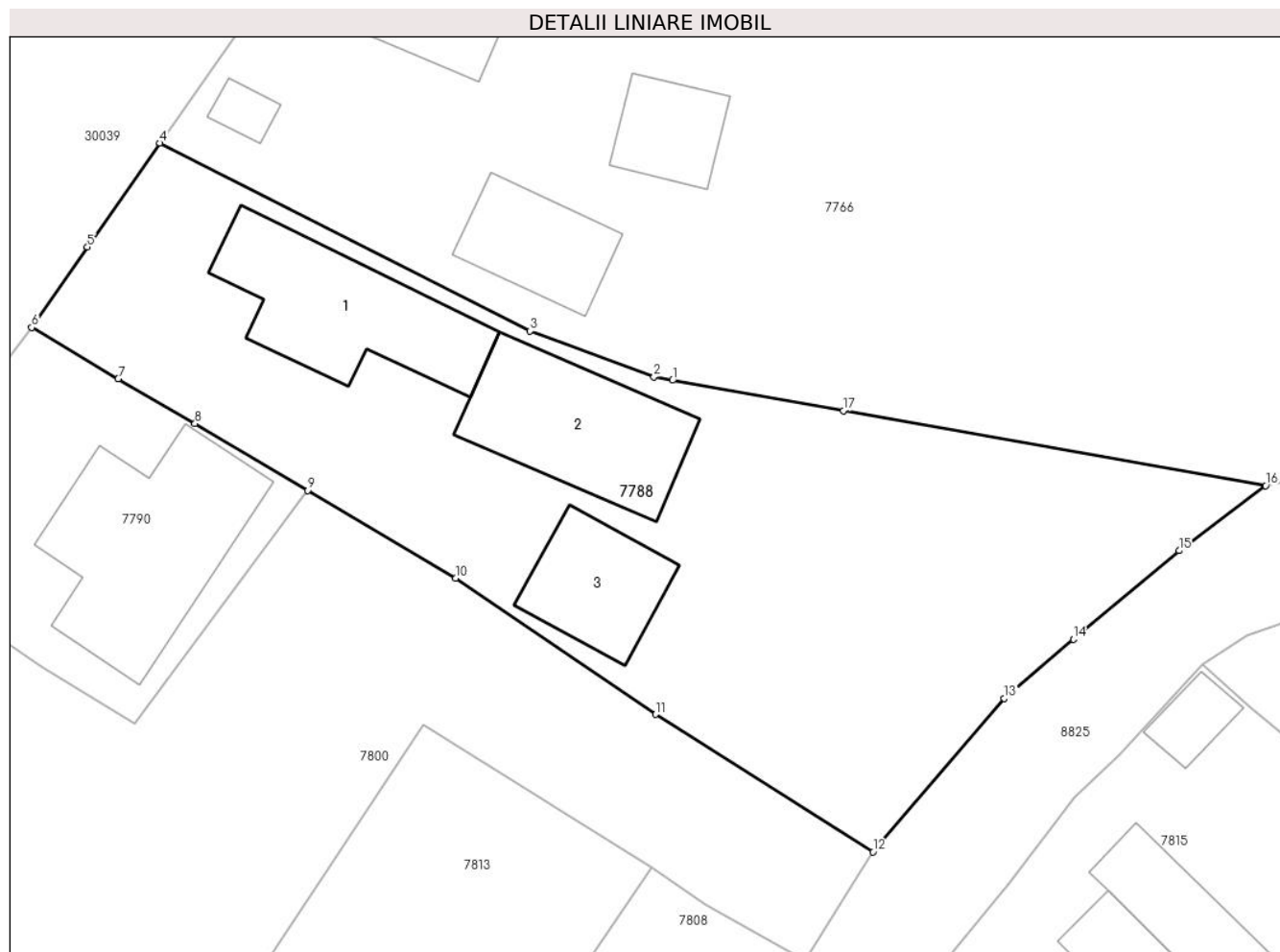
**C. Partea III. SARCINI .**

Inscrieri privind dezmembramintele dreptului de proprietate, drepturi reale de garanție și sarcini	Referințe
NU SUNT	

### Teren

Nr cadastral	Suprafața (mp)*	Observații / Referințe
	Din acte: 1.000 Masurata: 1.310	

\* Suprafața este determinată în planul de proiecție Stereo 70.



### Date referitoare la teren

Crt	Categorie folosință	Intra vilan	Suprafața (mp)	Tarla	Parcelă	Nr. topo	Observații / Referințe
1	curți constructii	DA	775	68	127	-	
2	arabil	DA	534	68	126,127	-	

### Date referitoare la construcții

Crt	Număr	Destinație construcție	Supraf. (mp)	Situație juridică	Observații / Referințe
A1.1		construcții de locuințe	106	Cu acte	Nr. niveluri:1; S. construita la sol:106 mp; S. construita desfasurata:106 mp; Cladire de locuit, regim inaltime P
A1.2		construcții anexa	100	Cu acte	Nr. niveluri:1; S. construita la sol:100 mp; S. construita desfasurata:100 mp; Cladire anexa, regim inaltime P
A1.3		construcții anexa	59	Cu acte	Nr. niveluri:1; S. construita la sol:59 mp; S. construita desfasurata:59 mp; Cladire anexa, regim inaltime P



**Lungime Segmente**

1) Valorile lungimilor segmentelor sunt obținute din proiecție în plan.

Punct început	X / Y	Punct sfârșit	X / Y	Lungime segment (** (m)
1	574.479,349 375.504,863	2	574.478,155 375.505,075	1.213
2	574.478,155 375.505,075	3	574.470,255 375.508,013	8.429
3	574.470,255 375.508,013	4	574.446,627 375.519,994	26.492
4	574.446,627 375.519,994	5	574.441,997 375.513,373	8.079
5	574.441,997 375.513,373	6	574.438,437 375.508,233	6.252
6	574.438,437 375.508,233	7	574.443,962 375.504,961	6.421
7	574.443,962 375.504,961	8	574.448,862 375.502,104	5.672
8	574.448,862 375.502,104	9	574.456,056 375.497,841	8.362
9	574.456,056 375.497,841	10	574.465,512 375.492,238	10.991
10	574.465,512 375.492,238	11	574.478,248 375.483,537	15.424
11	574.478,248 375.483,537	12	574.492,134 375.474,764	16.425
12	574.492,134 375.474,764	13	574.500,511 375.484,561	12.89
13	574.500,511 375.484,561	14	574.504,921 375.488,332	5.802
14	574.504,921 375.488,332	15	574.511,668 375.493,993	8.807
15	574.511,668 375.493,993	16	574.517,197 375.498,141	6.912
16	574.517,197 375.498,141	17	574.490,238 375.502,929	27.381
17	574.490,238 375.502,929	1	574.479,349 375.504,863	11.059

\*\* Lungimile segmentelor sunt determinate în planul de proiecție Stereo 70 și sunt rotunjite la 1 milimetru.

\*\*\* Distanța dintre puncte este formată din segmente cumulate ce sunt mai mici decât valoarea 1 milimetru.



**DATE DESPRE IMOBILUL NR. 7789**

Oficiul de Cadastru și Publicitate Imobiliară PRAHOVA  
Biroul de Cadastru și Publicitate Imobiliară Ploiești

**A. Partea I. Descrierea imobilului**

TEREN Intravilan

Adresa: Loc. Zahanaua, Str Morii, Nr. 7, Jud. Prahova

Nr. Crt	Nr cadastral Nr. topografic	Suprafața* (mp)	Observații / Referințe
A1		693	Sector cadastral:57 Teren imprejmuit;

**B. Partea II. Proprietari și acte**

Inscrieri privitoare la dreptul de proprietate și alte drepturi reale		Referințe
/		
Act Normativ nr. 7, din 13/03/1996 emis de PARLAMENTUL ROMANIEI;		
B1	Inscrierea posesiei, drept de PROPRIETATE, dobandit prin Lege, cota actuala 1/1, cota initiala 1/1 1) NEIDENTIFICAT NEIDENTIFICAT	A1
Act Normativ nr. 7, din 13/03/1996 emis de PARLAMENTUL ROMANIEI (Art. 13);		
B2	Se noteaza mentiunea de proprietar neidentificat.	A1

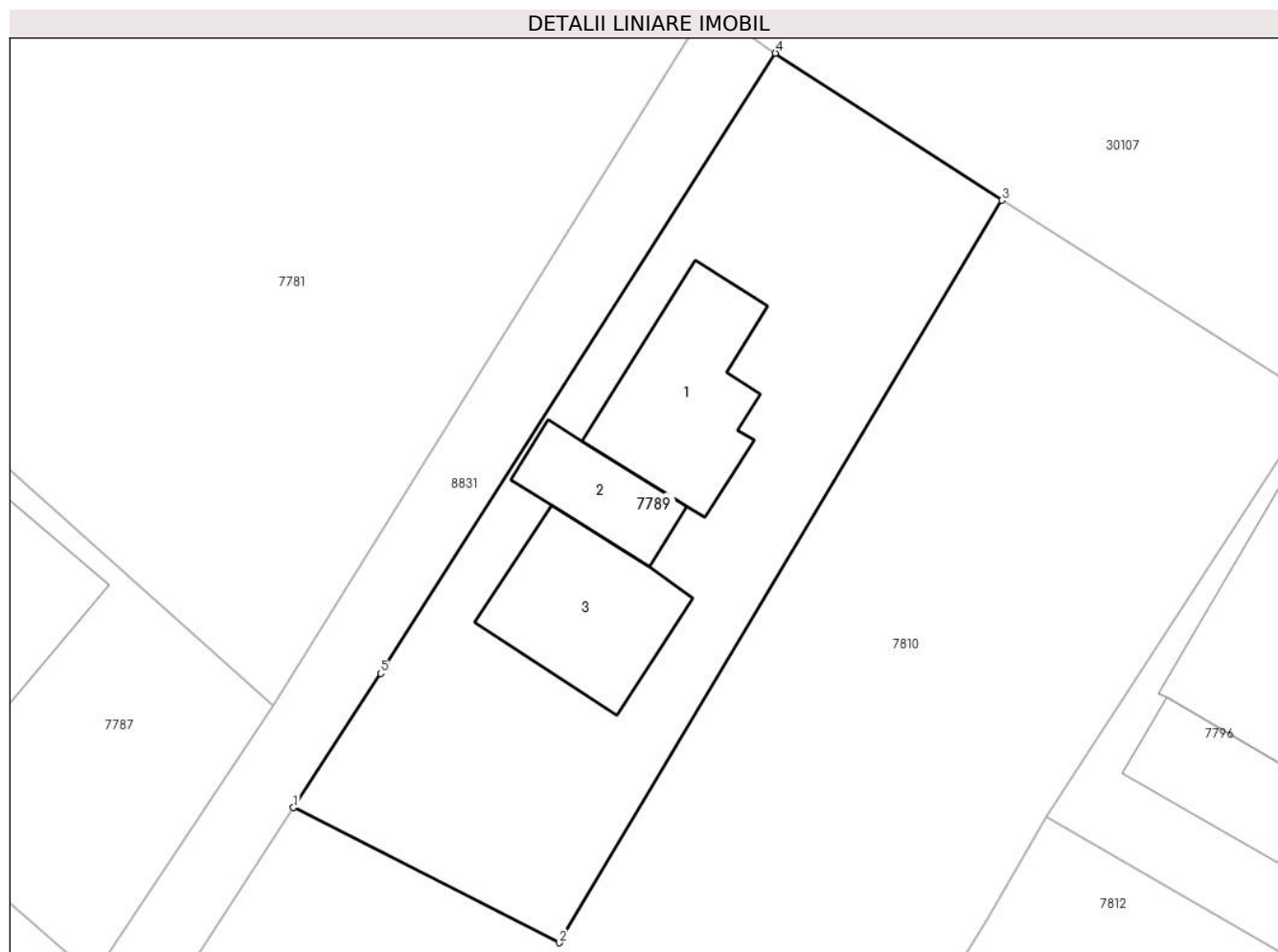
**C. Partea III. SARCINI .**

Inscrieri privind dezmembramintele dreptului de proprietate, drepturi reale de garanție și sarcini	Referințe
NU SUNT	

### Teren

Nr cadastral	Suprafața (mp)*	Observații / Referințe
	693	

\* Suprafața este determinată în planul de proiecție Stereo 70.



### Date referitoare la teren

Crt	Categorie folosință	Intravilan	Suprafața (mp)	Tarla	Parcelă	Nr. topo	Observații / Referințe
1	curți constructii	DA	693	68	56	-	

### Date referitoare la construcții

Crt	Număr	Destinație construcție	Supraf. (mp)	Situație juridică	Observații / Referințe
A1.1		construcții de locuințe	71	Fara acte	Nr. niveluri:1; S. construita la sol:71 mp; S. construita desfasurata:71 mp; Cladire de locuit, regim inaltime P
A1.2		construcții anexa	32	Fara acte	Nr. niveluri:1; S. construita la sol:32 mp; S. construita desfasurata:32 mp; Cladire anexa, regim inaltime P
A1.3		construcții anexa	66	Fara acte	Nr. niveluri:1; S. construita la sol:66 mp; S. construita desfasurata:66 mp; Cladire anexa, regim inaltime P

### Lungime Segmente

1) Valorile lungimilor segmentelor sunt obținute din proiecție în plan.

Punct început	X / Y	Punct sfârșit	X / Y	Lungime segment (** (m)
1	574.241,211 375.480,926	2	574.255,249 375.473,799	15.744

Punct început	X / Y	Punct sfârșit	X / Y	Lungime segment (** (m)
2	574.255,249 375.473,799	3	574.278,611 375.512,98	45.617
3	574.278,611 375.512,98	4	574.266,66 375.520,733	14.246
4	574.266,66 375.520,733	5	574.245,814 375.488,011	38.798
5	574.245,814 375.488,011	1	574.241,211 375.480,926	8.449

\*\* Lungimile segmentelor sunt determinate în planul de proiecție Stereo 70 și sunt rotunjite la 1 milimetru.

\*\*\* Distanța dintre puncte este formată din segmente cumulate ce sunt mai mici decât valoarea 1 milimetru.



**DATE DESPRE IMOBILUL NR. 7790**

Oficiul de Cadastru și Publicitate Imobiliară PRAHOVA  
Biroul de Cadastru și Publicitate Imobiliară Ploiești

**A. Partea I. Descrierea imobilului**

TEREN Intravilan

Nr. CF vechi:57  
Nr. cadastral vechi:108

Adresa: Loc. Zahanaua, Str Principala, Nr. 9, Jud. Prahova

Nr. Crt	Nr cadastral Nr. topografic	Suprafața* (mp)	Observații / Referințe
A1	26732	372	Sector cadastral:60 Teren neimprejmuit;

**Construcții**

Crt	Nr cadastral Nr. topografic	Adresa	Observații / Referințe
A1.1		Loc. Zahanaua, Str Principala, Nr. 9, Jud. Prahova	Nr. niveluri:2; S. construita la sol:134 mp; S. construita desfasurata:268 mp; Cladire de locuit, regim inaltime P+1

**B. Partea II. Proprietari și acte**

Inscrieri privitoare la dreptul de proprietate și alte drepturi reale		Referințe
<b>4348 / 12/07/2000</b>		
Act Notarial nr. 999/2000, din 11/07/2000 emis de NP BARBU FLOAREA;		
B1	Intabulare, drept de PROPRIETATEcumparare, dobandit prin Conventie, cota actuala 1/1, cota initiala 1/1 1) <b>COCOS STEFAN</b> 2) <b>COCOS IULIANA</b> <i>OBSERVATII: (provenita din conversia CF 57)</i>	A1
/		
Act Administrativ nr. 14456, din 13/09/2024 emis de PRIMĂRIA COMUNEI TÂRGȘORU VECHI (în baza art. 12, alin. 16 din Legea 7);		
B2	Intabulare, drept de PROPRIETATE, dobandit prin Lege, cota actuala 1/1, cota initiala 1/1 1) <b>COCOS STEFAN</b> 2) <b>COCOS IULIANA</b>	A1.1

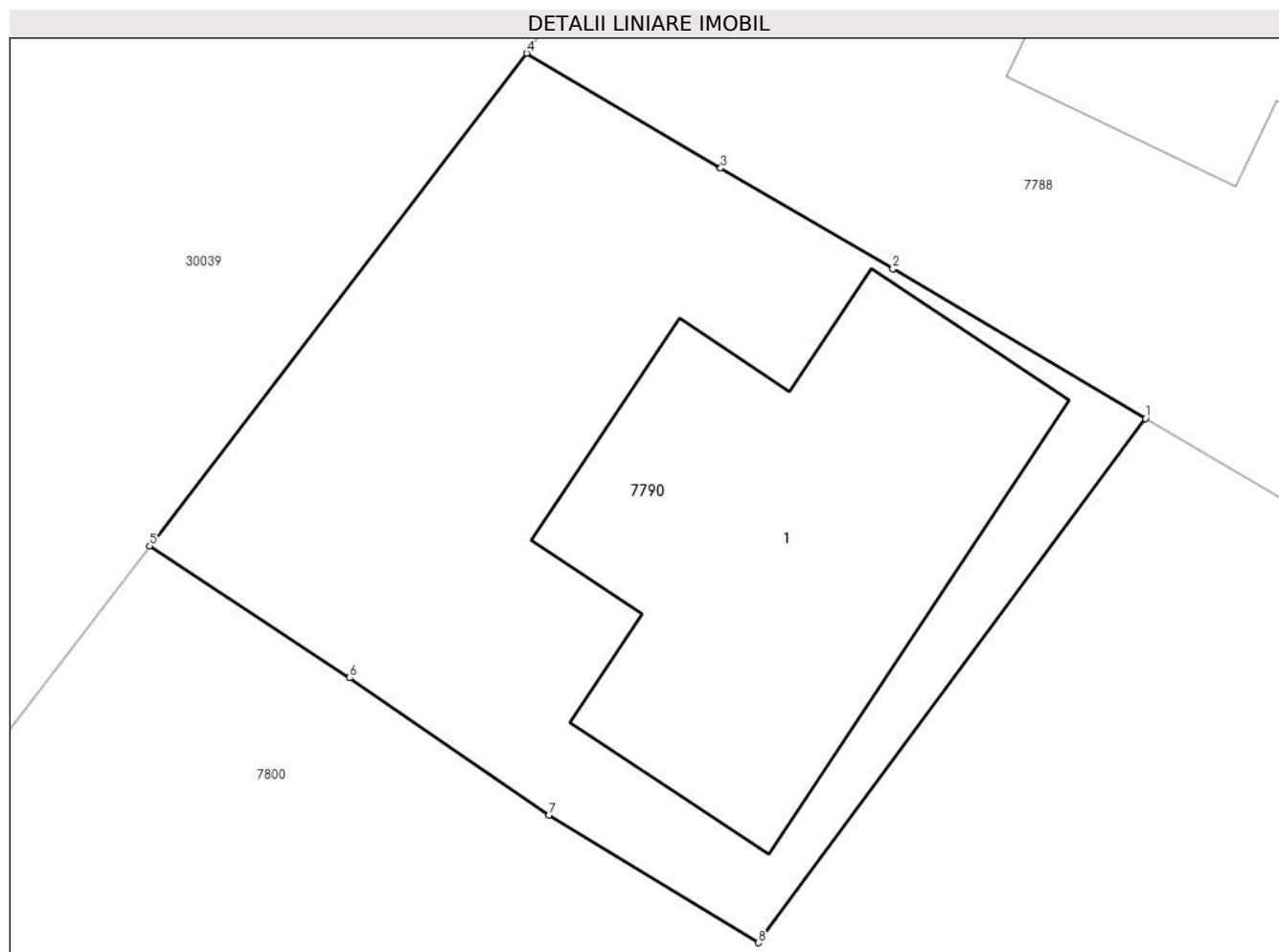
**C. Partea III. SARCINI .**

Inscrieri privind dezmembramintele dreptului de proprietate, drepturi reale de garanție și sarcini	Referințe
NU SUNT	

### Teren

Nr cadastral	Suprafața (mp)*	Observații / Referințe
26732	372	

\* Suprafața este determinată în planul de proiecție Stereo 70.



### Date referitoare la teren

Crt	Categorie folosință	Intravilan	Suprafața (mp)	Tarla	Parcelă	Nr. topo	Observații / Referințe
1	curți constructii	DA	372	68	124	-	

### Date referitoare la construcții

Crt	Număr	Destinație construcție	Supraf. (mp)	Situație juridică	Observații / Referințe
A1.1		construcții de locuințe	134	Cu acte	Nr. niveluri:2; S. construita la sol:134 mp; S. construita desfasurata:268 mp; Cladire de locuit, regim inaltime P+1

### Lungime Segmente

1) Valorile lungimilor segmentelor sunt obținute din proiecție în plan.

Punct început	X / Y	Punct sfârșit	X / Y	Lungime segment (** (m)
1	574.456,056 375.497,841	2	574.448,862 375.502,104	8.362
2	574.448,862 375.502,104	3	574.443,962 375.504,961	5.672
3	574.443,962 375.504,961	4	574.438,437 375.508,233	6.421



Punct început	X / Y	Punct sfârșit	X / Y	Lungime segment (** (m)
4	574.438,437 375.508,233	5	574.427,714 375.494,22	17.645
5	574.427,714 375.494,22	6	574.433,403 375.490,467	6.815
6	574.433,403 375.490,467	7	574.439,079 375.486,558	6.892
7	574.439,079 375.486,558	8	574.445,032 375.482,93	6.971
8	574.445,032 375.482,93	1	574.456,056 375.497,841	18.544

\*\* Lungimile segmentelor sunt determinate în planul de proiecție Stereo 70 și sunt rotunjite la 1 milimetru.

\*\*\* Distanța dintre puncte este formată din segmente cumulate ce sunt mai mici decât valoarea 1 milimetru.



**DATE DESPRE IMOBILUL NR. 7791**

Oficiul de Cadastru și Publicitate Imobiliară PRAHOVA  
Biroul de Cadastru și Publicitate Imobiliară Ploiești

**A. Partea I. Descrierea imobilului**

TEREN Intravilan

Adresa: Loc. Zahanaua, Str Principala, Nr. 16, Jud. Prahova

Nr. Crt	Nr cadastral Nr. topografic	Suprafața* (mp)	Observații / Referințe
A1		Din acte: 1.967 Masurata: 1.843	Sector cadastral:58 Teren neimpregmuit;

**Construcții**

Crt	Nr cadastral Nr. topografic	Adresa	Observații / Referințe
A1.1		Loc. Zahanaua, Str Principala, Nr. 16, Jud. Prahova	Nr. niveluri:1; S. construita la sol:92 mp; S. construita desfasurata:92 mp; Cladire de locuit, regim inaltime P
A1.2		Loc. Zahanaua, Str Principala, Nr. 16, Jud. Prahova	Nr. niveluri:1; S. construita la sol:79 mp; S. construita desfasurata:79 mp; Cladire anexa, regim inaltime P
A1.3		Loc. Zahanaua, Str Principala, Nr. 16, Jud. Prahova	Nr. niveluri:1; S. construita la sol:35 mp; S. construita desfasurata:35 mp; Cladire anexa, regim inaltime P

**B. Partea II. Proprietari și acte**

Inscrieri privitoare la dreptul de proprietate și alte drepturi reale		Referințe
/		
Act Administrativ nr. 21239, din 24/07/1996 emis de CJSDPAT PRAHOVA;		
B1	Intabulare, drept de PROPRIETATE, dobandit prin Reconstituire, cota actuala 1/1, cota initiala 1/1 1) ANDREI HRISTACHE ION	A1
Act Administrativ nr. 14456, din 13/09/2024 emis de PRIMĂRIA COMUNEI TÂRGȘORU VECHI (în baza art. 12, alin. 16 din Legea 7);		
B2	Intabulare, drept de PROPRIETATE, dobandit prin Lege, cota actuala 1/1, cota initiala 1/1 1) ANDREI HRISTACHE ION	A1.1, A1.2, A1.3

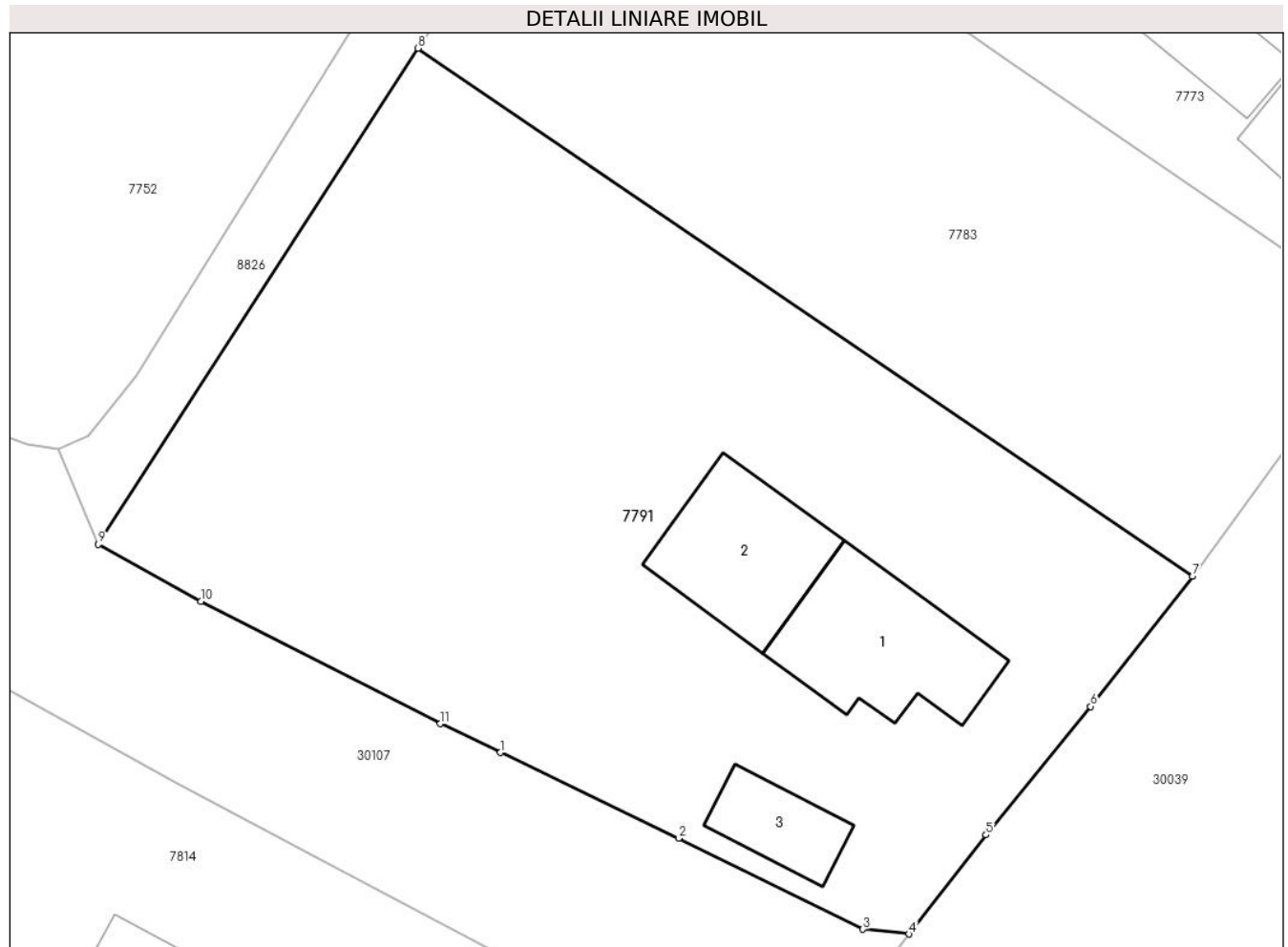
**C. Partea III. SARCINI .**

Inscrieri privind dezmembramintele dreptului de proprietate, drepturi reale de garanție și sarcini	Referințe
NU SUNT	

**Teren**

Nr cadastral	Suprafața (mp)*	Observații / Referințe
	Din acte: 1.967 Masurata: 1.843	

\* Suprafața este determinată în planul de proiecție Stereo 70.



**Date referitoare la teren**

Crt	Categorie folosință	Intra vilan	Suprafața (mp)	Tarla	Parcelă	Nr. topo	Observații / Referințe
1	curți constructii	DA	592	68	59	-	
2	arabil	DA	1.252	68	59, 60	-	

**Date referitoare la construcții**

Crt	Număr	Destinație construcție	Supraf. (mp)	Situație juridică	Observații / Referințe
A1.1		construcții de locuințe	92	Cu acte	Nr. niveluri:1; S. construita la sol:92 mp; S. construita desfasurata:92 mp; Cladire de locuit, regim inaltime P
A1.2		construcții anexa	79	Cu acte	Nr. niveluri:1; S. construita la sol:79 mp; S. construita desfasurata:79 mp; Cladire anexa, regim inaltime P
A1.3		construcții anexa	35	Cu acte	Nr. niveluri:1; S. construita la sol:35 mp; S. construita desfasurata:35 mp; Cladire anexa, regim inaltime P

**Lungime Segmente**

1) Valorile lungimilor segmentelor sunt obținute din proiecție în plan.

Punct început	X / Y	Punct sfârșit	X / Y	Lungime segment (** (m)
1	574.358,133 375.480,208	2	574.369,1 375.474,936	12.168
2	574.369,1 375.474,936	3	574.380,434 375.469,33	12.645
3	574.380,434 375.469,33	4	574.383,277 375.469,039	2.858
4	574.383,277 375.469,039	5	574.388,012 375.475,134	7.718
5	574.388,012 375.475,134	6	574.394,45 375.483,05	10.203
6	574.394,45 375.483,05	7	574.400,72 375.491,05	10.164
7	574.400,72 375.491,05	8	574.353,07 375.523,56	57.684
8	574.353,07 375.523,56	9	574.333,395 375.493,024	36.326
9	574.333,395 375.493,024	10	574.339,696 375.489,526	7.207
10	574.339,696 375.489,526	11	574.354,438 375.481,985	16.559
11	574.354,438 375.481,985	1	574.358,133 375.480,208	4.1

\*\* Lungimile segmentelor sunt determinate în planul de proiecție Stereo 70 și sunt rotunjite la 1 milimetru.

\*\*\* Distanța dintre puncte este formată din segmente cumulate ce sunt mai mici decât valoarea 1 milimetru.



**DATE DESPRE IMOBILUL NR. 7792**

Oficiul de Cadastru și Publicitate Imobiliară PRAHOVA  
Biroul de Cadastru și Publicitate Imobiliară Ploiești

**A. Partea I. Descrierea imobilului**

TEREN Necunoscut

Adresa: Loc. Târgsoru Vechi, Jud. Prahova

Nr. Crt	Nr cadastral Nr. topografic	Suprafața* (mp)	Observații / Referințe
A1	26177	4.200	Sector cadastral:57 Teren neimprejmuit;

**B. Partea II. Proprietari și acte**

Inscrieri privitoare la dreptul de proprietate și alte drepturi reale		Referințe
<b>45033 / 16/06/2014</b>		
Act Notarial nr. 1660, din 13/06/2014 emis de NP MEIROSU MIHAI GABRIEL;		
B2	Intabulare, drept de PROPRIETATEcumparare ca bun comun, dobandit prin Conventie, cota actuala 1/1, cota initiala 1/1 1) STAIKU ION 2) STAIKU MARIANA	A1
<b>18477 / 24/02/2016</b>		
Act Normativ nr. 17, din 07/03/2014 emis de Parlamentul Romaniei;		
B3	Imobil aflat sub incidenta art.3 alin.(1) din Legea 17/2014, dobandit prin Lege	A1

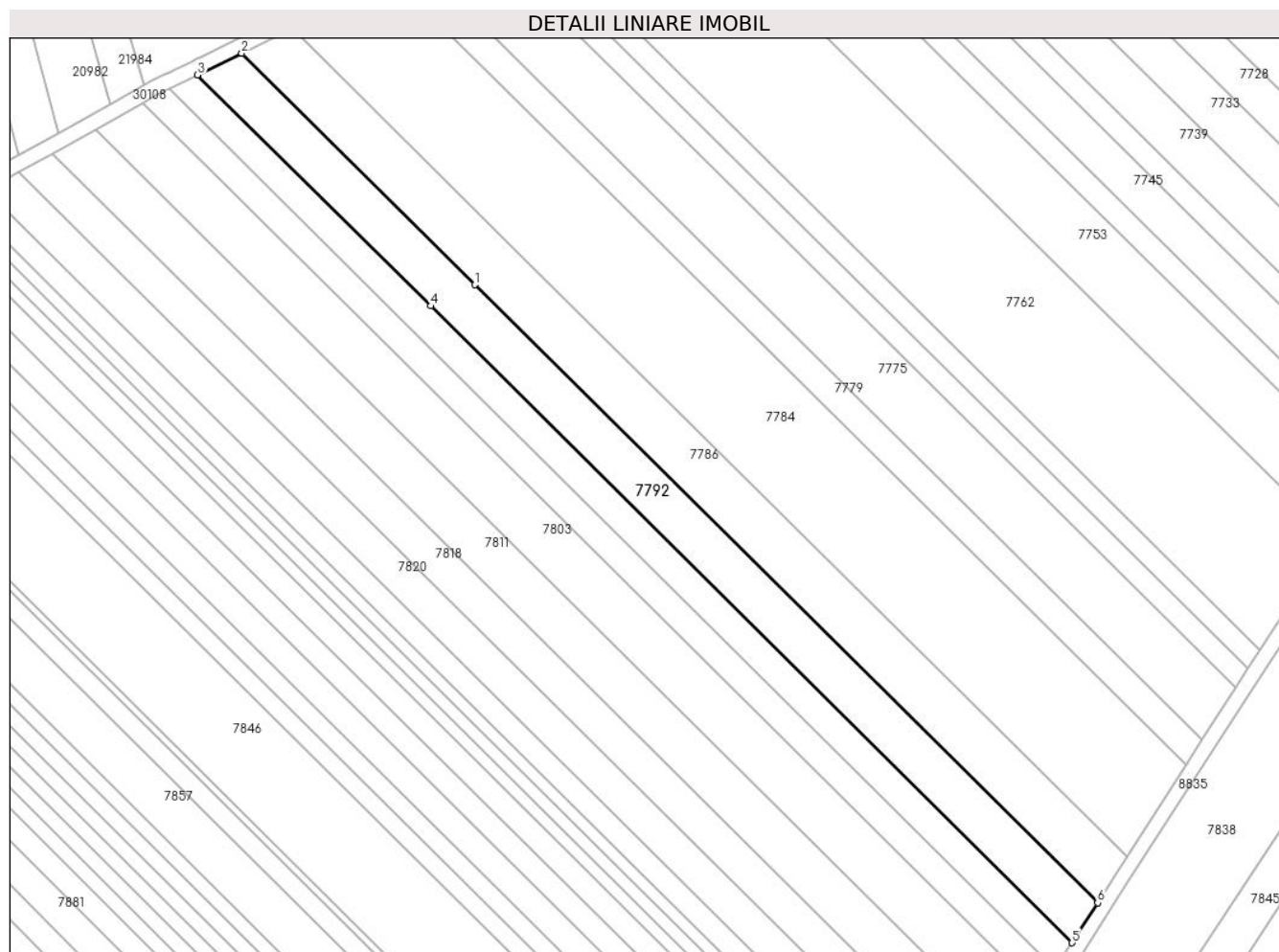
**C. Partea III. SARCINI .**

Inscrieri privind dezmembramintele dreptului de proprietate, drepturi reale de garanție și sarcini	Referințe
NU SUNT	

## Teren

Nr cadastral	Suprafața (mp)*	Observații / Referințe
26177	4.200	

\* Suprafața este determinată în planul de proiecție Stereo 70.



## Date referitoare la teren

Crt	Categorie folosință	Intravilan	Suprafața (mp)	Tarla	Parcelă	Nr. topo	Observații / Referințe
1	arabil	DA	1.131	44	A229/138	-	
2	arabil	NU	3.069	44	A229/138	-	

## Lungime Segmente

1) Valorile lungimilor segmentelor sunt obținute din proiecție în plan.

Punct început	X / Y	Punct sfârșit	X / Y	Lungime segment (** (m)
1	573.174,657 375.548,471	2	573.111,056 375.611,564	89.587
2	573.111,056 375.611,564	3	573.099,047 375.605,676	13.375
3	573.099,047 375.605,676	4	573.162,549 375.542,681	89.448
4	573.162,549 375.542,681	5	573.337,513 375.369,115	246.45



Punct început	X / Y	Punct sfârșit	X / Y	Lungime segment (** (m)
5	573.337,513 375.369,115	6	573.344,476 375.380,008	12.928
6	573.344,476 375.380,008	1	573.174,657 375.548,471	239.203

\*\* Lungimile segmentelor sunt determinate în planul de proiecție Stereo 70 și sunt rotunjite la 1 milimetru.

\*\*\* Distanța dintre puncte este formată din segmente cumulate ce sunt mai mici decât valoarea 1 milimetru.



**DATE DESPRE IMOBILUL NR. 7793**

Oficiul de Cadastru și Publicitate Imobiliară PRAHOVA  
Biroul de Cadastru și Publicitate Imobiliară Ploiești

**A. Partea I. Descrierea imobilului**

TEREN Extravilan

Adresa: Jud. Prahova, T44, parc. A229/195

Nr. Crt	Nr cadastral Nr. topografic	Suprafața* (mp)	Observații / Referințe
A1	30463	21.300	Sector cadastral:57 Teren neimprejmuț;

**B. Partea II. Proprietari și acte**

Inscrieri privitoare la dreptul de proprietate și alte drepturi reale		Referințe
<b>159880 / 23/10/2023</b>		
Act Notarial nr. 211/2007, din 14/11/2007 emis de NP BARBU FLOAREA (act administrativ nr 23161 din 18.07.1995, emis de COMISIA JUDEȚEANĂ PRAHOVA; act administrativ nr 210 din 14.11.2007, emis de NP BARBU FLOAREA; act administrativ nr 16173 din 09.10.2023, emis de PRIMĂRIA COMUNEI TÂRĞȘORU VECHI);		
B1	Intabulare, drept de PROPRIETATE, dobândit prin Succesiune, cota actuala 1/4, cota initiala 1/4 1) OLTEANU ION	A1
B2	Intabulare, drept de PROPRIETATE, dobândit prin Succesiune, cota actuala 1/4, cota initiala 1/4 1) MANEA MIRICA	A1
B3	Intabulare, drept de PROPRIETATE, dobândit prin Succesiune, cota actuala 1/4, cota initiala 1/4 1) OLTEANU GHEORGHE	A1
Act Normativ nr. LEGEA NR. 17, din 07/03/2014 emis de PARLAMENTUL ROMÂNIEI;		
B5	se notează faptul că imobilul se afla sub incidența art. 3 alin. 1 din Legea 17/2014	A1
<b>60438 / 17/04/2024</b>		
Act Notarial nr. 293, din 15/04/2024 emis de NP Barbu Maria Madalina;		
B6	Intabulare, drept de PROPRIETATE cumpărare ca bun comun, dobândit prin Conventie, cota actuala 1/4, cota initiala 1/4 1) OLTEANU CONSTANTIN 2) OLTEANU ANGELICA	A1
B7	se notează faptul că imobilul face parte din patrimoniul de afectatiune al firmei OLTEANU D. CONSTANTIN 'Lucrări Agricole' PERSOANA FIZICĂ AUTORIZATĂ	A1

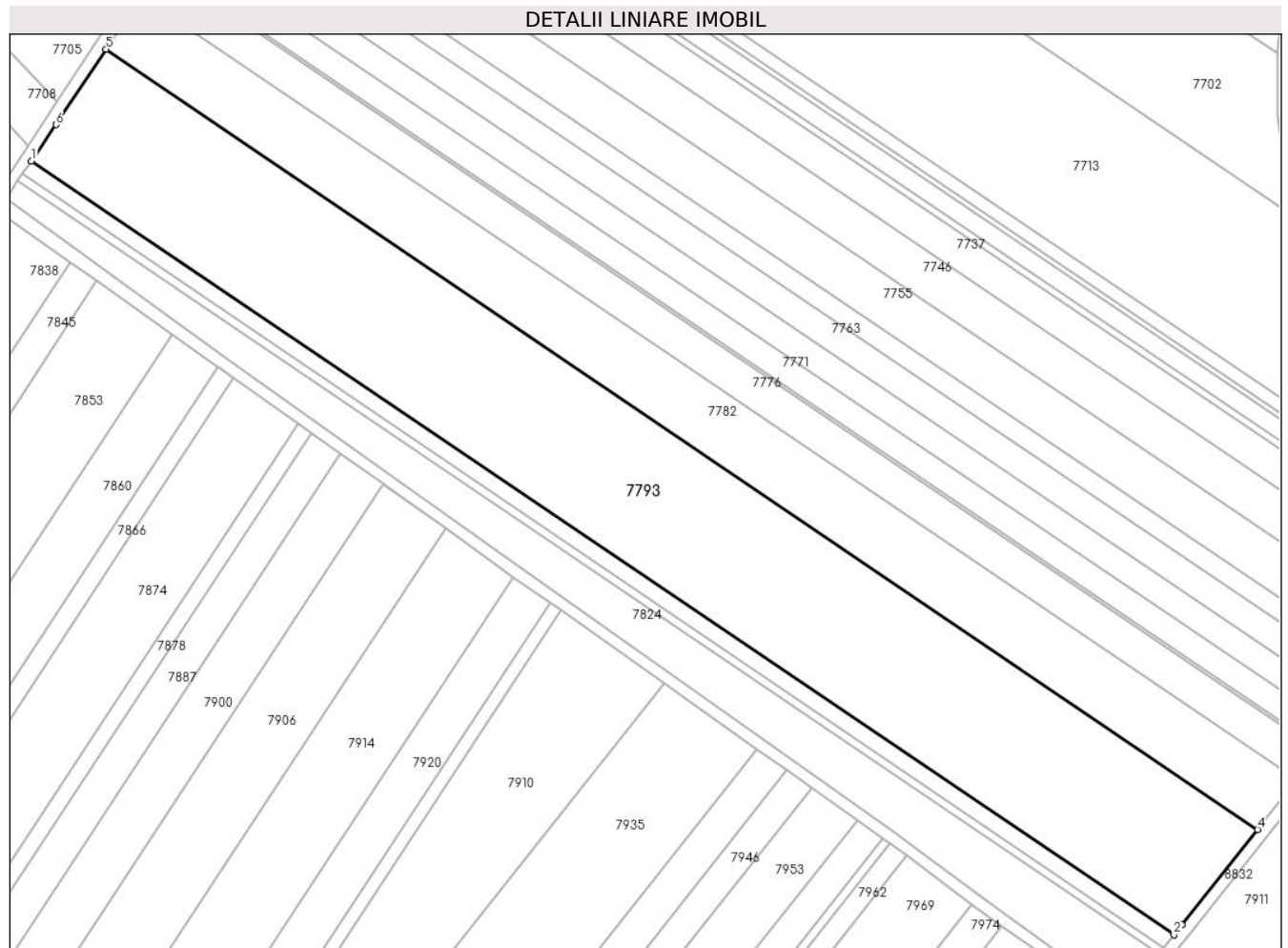
**C. Partea III. SARCINI .**

Inscrieri privind dezmembramintele dreptului de proprietate, drepturi reale de garanție și sarcini	Referințe
NU SUNT	

**Teren**

Nr cadastral	Suprafața (mp)*	Observații / Referințe
30463	21.300	

\* Suprafața este determinată în planul de proiecție Stereo 70.



**Date referitoare la teren**

Crt	Categorie folosință	Intramilan	Suprafața (mp)	Tarla	Parcelă	Nr. topo	Observații / Referințe
1	arabil	NU	21.300	44	229/195	-	

**Lungime Segmente**

1) Valorile lungimilor segmentelor sunt obținute din proiecție în plan.

Punct început	X / Y	Punct sfârșit	X / Y	Lungime segment (** (m)
1	573.491,177 375.601,354	2	573.878,198 375.339,515	467.274
2	573.878,198 375.339,515	3	573.880,897 375.342,909	4.336
3	573.880,897 375.342,909	4	573.906,548 375.375,16	41.208
4	573.906,548 375.375,16	5	573.516,468 375.639,069	470.967
5	573.516,468 375.639,069	6	573.499,509 375.613,589	30.608

Punct început	X / Y	Punct sfârșit	X / Y	Lungime segment (** (m)
6	573.499,509 375.613,589	1	573.491,177 375.601,354	14.803

\*\* Lungimile segmentelor sunt determinate în planul de proiecție Stereo 70 și sunt rotunjite la 1 milimetru.

\*\*\* Distanța dintre puncte este formată din segmente cumulate ce sunt mai mici decât valoarea 1 milimetru.



**DATE DESPRE IMOBILUL NR. 7794**

Oficiul de Cadastru și Publicitate Imobiliară PRAHOVA  
Biroul de Cadastru și Publicitate Imobiliară Ploiești

**A. Partea I. Descrierea imobilului**

TEREN Extravilan

Adresa: Jud. Prahova

Nr. Crt	Nr cadastral Nr. topografic	Suprafața* (mp)	Observații / Referințe
A1		3.529	Sector cadastral:57 Teren neimprijmit;

**B. Partea II. Proprietari și acte**

Inscrieri privitoare la dreptul de proprietate și alte drepturi reale		Referințe
/		
Act Administrativ nr. 119608, din 15/09/2005 emis de CJSDPAT PRAHOVA;		
B1	Intabulare, drept de PROPRIETATE, dobandit prin Reconstituire, cota actuala 1/1, cota initiala 1/1	A1
	1) DAN MARIA 2) VASILE PETRE 3) VASILE NICOLAE 4) CIOACA AURICA 5) NĂSTASE MARIN 6) DINCA MARIA 7) ȘTEFAN RADA 8) CIOBANU IOANA	

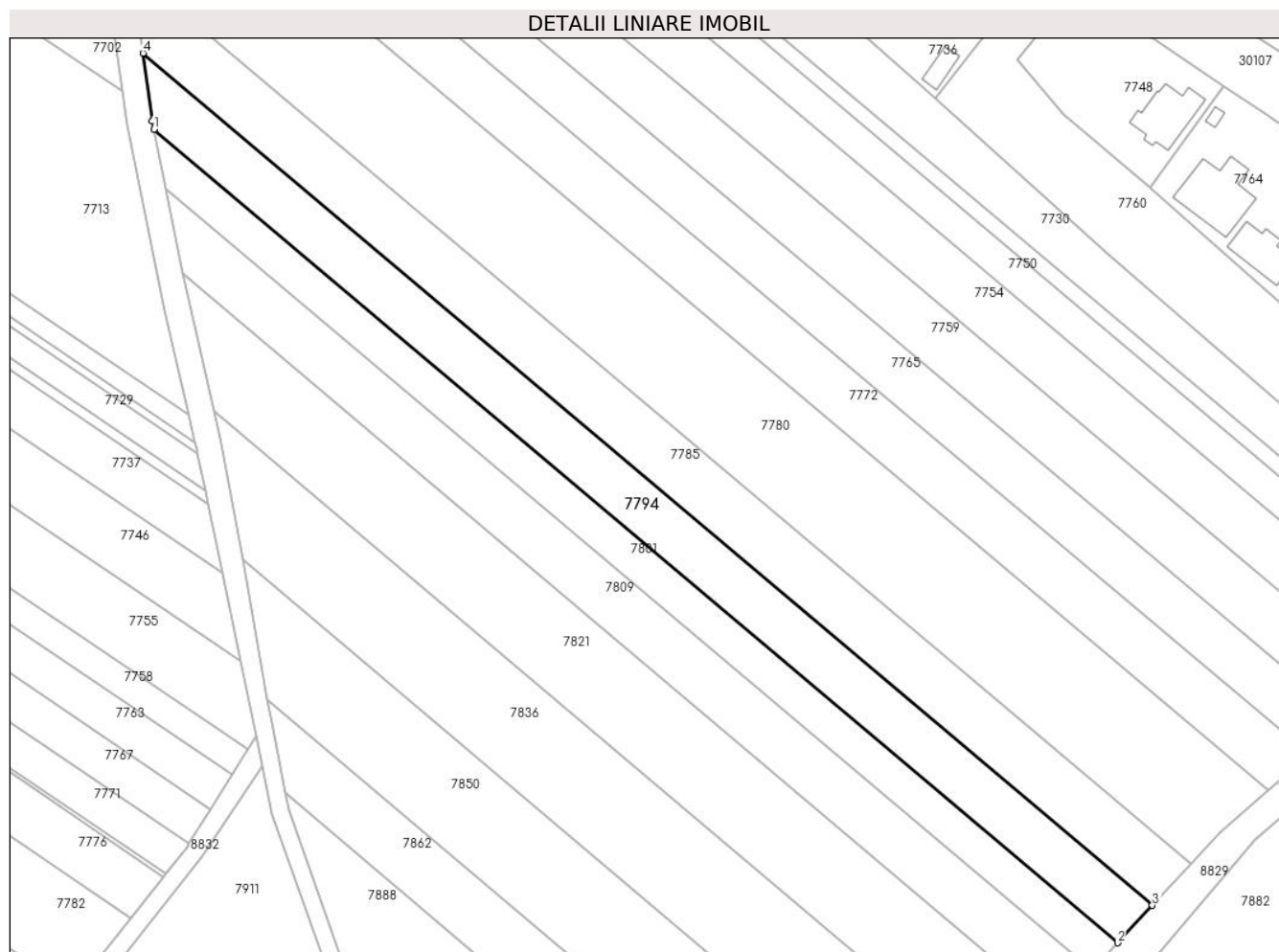
**C. Partea III. SARCINI .**

Inscrieri privind dezmembramintele dreptului de proprietate, drepturi reale de garanție și sarcini	Referințe
NU SUNT	

## Teren

Nr cadastral	Suprafața (mp)*	Observații / Referințe
	3.529	

\* Suprafața este determinată în planul de proiecție Stereo 70.



## Date referitoare la teren

Crt	Categorie folosință	Intra vilan	Suprafața (mp)	Tarla	Parcelă	Nr. topo	Observații / Referințe
1	arabil	NU	3.529	44	230/7	-	

## Lungime Segmente

1) Valorile lungimilor segmentelor sunt obținute din proiecție în plan.

Punct început	X / Y	Punct sfârșit	X / Y	Lungime segment (** (m)
1	573.925,279 375.574,519	2	574.148,303 375.386,357	291.796
2	574.148,303 375.386,357	3	574.156,358 375.395,013	11.824
3	574.156,358 375.395,013	4	573.922,735 375.592,117	305.663
4	573.922,735 375.592,117	5	573.924,896 375.576,421	15.844
5	573.924,896 375.576,421	1	573.925,279 375.574,519	1.94



**\*\* Lungimile segmentelor sunt determinate în planul de proiecție Stereo 70 și sunt rotunjite la 1 milimetru.**

**\*\*\* Distanța dintre puncte este formată din segmente cumulate ce sunt mai mici decât valoarea 1 milimetru.**



**DATE DESPRE IMOBILUL NR. 7795**

Oficiul de Cadastru și Publicitate Imobiliară PRAHOVA  
Biroul de Cadastru și Publicitate Imobiliară Ploiești

**A. Partea I. Descrierea imobilului**

TEREN Necunoscut

Adresa: Loc. Târgsoru Vechi, Jud. Prahova

Nr. Crt	Nr cadastral Nr. topografic	Suprafața* (mp)	Observații / Referințe
A1		2.800	Sector cadastral:57 Teren neimprejmit;

**B. Partea II. Proprietari și acte**

Inscrieri privitoare la dreptul de proprietate și alte drepturi reale		Referințe
/		
Act Notarial nr. 2524, din 10/07/2006 emis de NP NECULAE AURELIAN;		
B1	Intabulare, drept de PROPRIETATE, cu titlu de cumpărare, dobandit prin Conventie, cota actuala 1/1, cota initiala 1/1 1) DANIELESCU SEBASTIAN 2) DANIELESCU CECILIA	A1

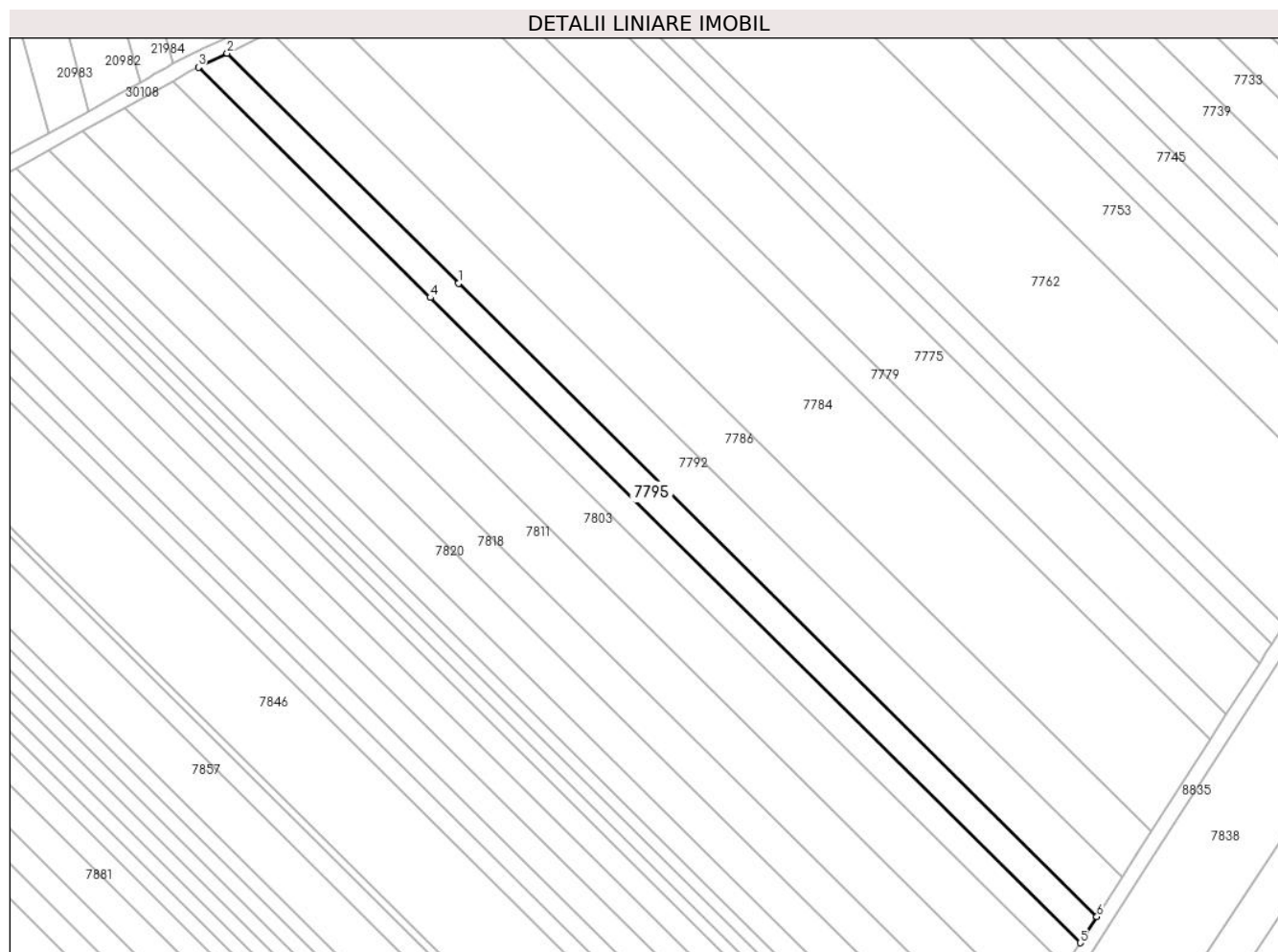
**C. Partea III. SARCINI .**

Inscrieri privind dezmembramintele dreptului de proprietate, drepturi reale de garanție și sarcini	Referințe
NU SUNT	

## Teren

Nr cadastral	Suprafața (mp)*	Observații / Referințe
	2.800	

\* Suprafața este determinată în planul de proiecție Stereo 70.



## Date referitoare la teren

Crt	Categorie folosință	Intravilan	Suprafața (mp)	Tarla	Parcelă	Nr. topo	Observații / Referințe
1	arabil	DA	741	44	229/137	-	
2	arabil	NU	2.059	44	229/157	-	

## Lungime Segmente

1) Valorile lungimilor segmentelor sunt obținute din proiecție în plan.

Punct început	X / Y	Punct sfârșit	X / Y	Lungime segment (** (m)
1	573.162,549 375.542,681	2	573.099,047 375.605,676	89.448
2	573.099,047 375.605,676	3	573.091,181 375.601,819	8.761
3	573.091,181 375.601,819	4	573.154,753 375.538,754	89.547
4	573.154,753 375.538,754	5	573.332,951 375.361,979	251.006

Punct început	X / Y	Punct sfârșit	X / Y	Lungime segment (** (m)
5	573.332,951 375.361,979	6	573.337,513 375.369,115	8.47
6	573.337,513 375.369,115	1	573.162,549 375.542,681	246.45

\*\* Lungimile segmentelor sunt determinate în planul de proiecție Stereo 70 și sunt rotunjite la 1 milimetru.

\*\*\* Distanța dintre puncte este formată din segmente cumulate ce sunt mai mici decât valoarea 1 milimetru.



**DATE DESPRE IMOBILUL NR. 7796**

Oficiul de Cadastru și Publicitate Imobiliară PRAHOVA  
Biroul de Cadastru și Publicitate Imobiliară Ploiești

**A. Partea I. Descrierea imobilului**

TEREN Intravilan

Nr. CF vechi:4277

Nr. cadastral vechi:11107

Adresa: Loc. Zahanaua, Str Petuniei, Jud. Prahova

Nr. Crt	Nr cadastral Nr. topografic	Suprafața* (mp)	Observații / Referințe
A1	21489	745	Sector cadastral:57 Teren imprejmuit;

**Construcții**

Crt	Nr cadastral Nr. topografic	Adresa	Observații / Referințe
A1.1		Loc. Zahanaua, Str Petuniei, Jud. Prahova	Nr. niveluri:2; S. construita la sol:149 mp; S. construita desfasurata:298 mp; Cladire de locuit, regim inaltime P+1
A1.2		Loc. Zahanaua, Str Petuniei, Jud. Prahova	Nr. niveluri:1; S. construita la sol:43 mp; S. construita desfasurata:43 mp; Cladire anexa, regim inaltime P

**B. Partea II. Proprietari și acte**

Inscrieri privitoare la dreptul de proprietate și alte drepturi reale	Referințe
<b>12292 / 26/02/2008</b>	
Act Notarial nr. 514, din 25/02/2008 emis de NP LUPU MARIA LUIZA;	
B0	Se infiintează cartea funciara nr. 4277 a unitatii administrativ teritoriale Târgșoru Vechi , care cuprinde imobilul cu numarul cadastral 11107 descris la P/A+1, rezultat din dezmembrarea imobilului cu numarul cadastral 10423 din cartea funciara nr. 3268 a aceleiasi unitati administrativ teritoriale.
	A1
<b>61237 / 15/10/2012</b>	
Act Notarial nr. 2496, din 12/10/2012 emis de NP MEIROSU MIHAI GABRIEL;	
B3	Intabulare, drept de PROPRIETATEcumparare ca bun propriu, dobandit prin Conventie, cota actuala 1/1, cota initiala 1/1 1) MANOLE IRINA
	A1
<b>16542 / 24/02/2015</b>	
Act Administrativ nr. seria CG Nr 796000, din 07/09/2014 emis de PRIMARIA ARICESTII RAHTIVANI;	
B4	se noteaza schimbarea numelui proprietarei din BENTEL IRINA in MANOLE IRINA, conform certificatului de casatorie seria CG Nr 796000/07.09.2014 emis de Primaria Aricestii Rahtivani
	A1
<b>81383 / 21/06/2022</b>	
Inscris Sub Semnatura Privata nr. Anexa nr.1.31, din 20/06/2022 emis de Petcu Claudia Mirela;	
B5	se repositioneaza imobilul, conform documentatiei tehnice avizate
	A1
/	
Act Administrativ nr. 14456, din 13/09/2024 emis de PRIMĂRIA COMUNEI TĂRGȘORU VECHI (în baza art. 12, alin. 16 din Legea 7);	
B6	Intabulare, drept de PROPRIETATE, dobandit prin Lege, cota actuala 1/1, cota initiala 1/1 1) MANOLE IRINA
	A1.1, A1.2

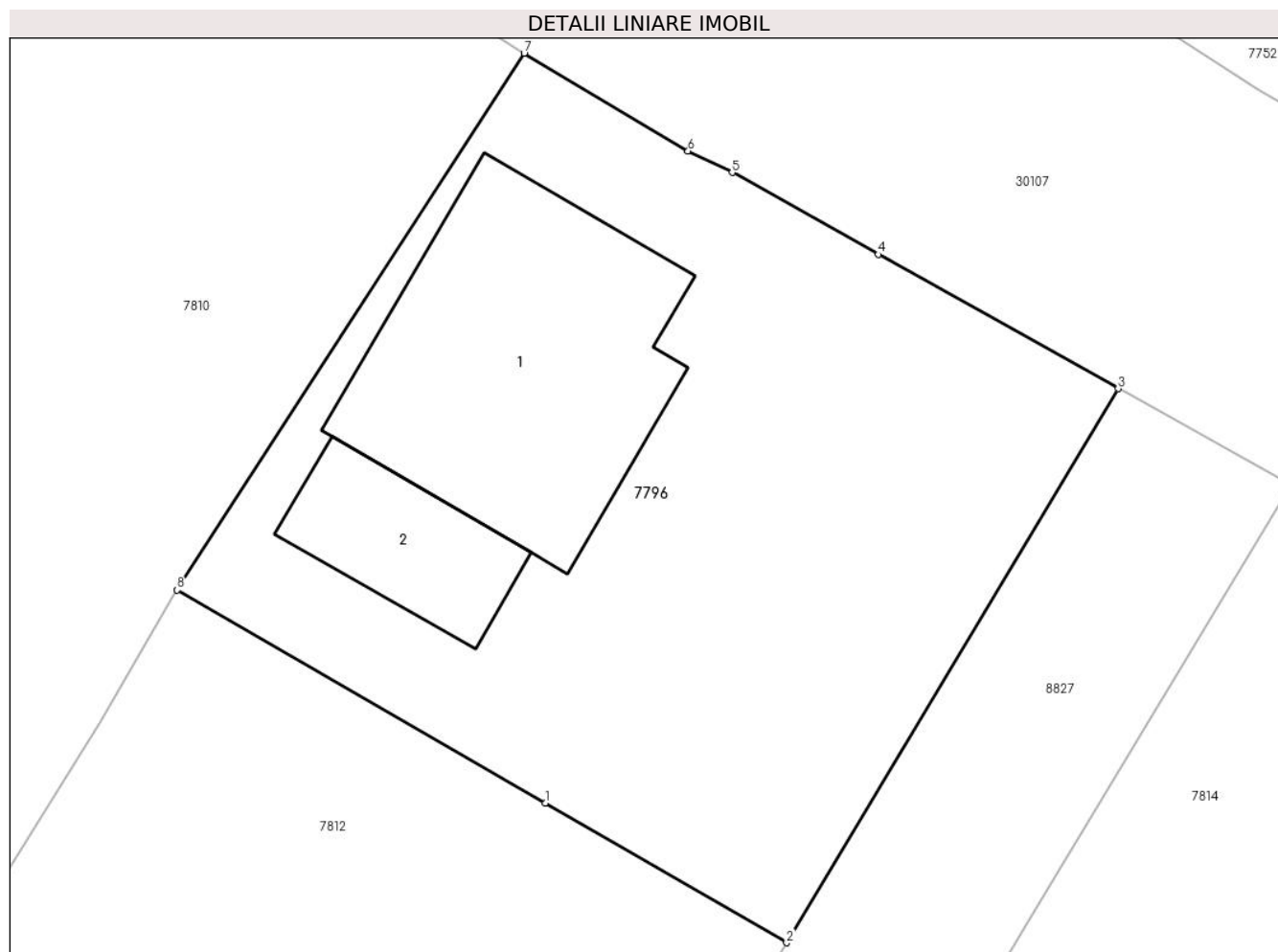
**C. Partea III. SARCINI .**

Inscrieri privind dezmembramintele dreptului de proprietate, drepturi reale de garanție și sarcini	Referințe
NU SUNT	

## Teren

Nr cadastral	Suprafața (mp)*	Observații / Referințe
21489	745	

\* Suprafața este determinată în planul de proiecție Stereo 70.



## Date referitoare la teren

Crt	Categorie folosință	Intravilan	Suprafața (mp)	Tarla	Parcelă	Nr. topo	Observații / Referințe
1	curți constructii	DA	446	68	55	-	
2	arabil	DA	299	68	55	-	

## Date referitoare la construcții

Crt	Număr	Destinație construcție	Supraf. (mp)	Situație juridică	Observații / Referințe
A1.1		construcții de locuințe	149	Cu acte	Nr. niveluri:2; S. construita la sol:149 mp; S. construita desfasurata:298 mp; Cladire de locuit, regim inaltime P+1
A1.2		construcții anexa	43	Cu acte	Nr. niveluri:1; S. construita la sol:43 mp; S. construita desfasurata:43 mp; Cladire anexa, regim inaltime P

## Lungime Segmente

1) Valorile lungimilor segmentelor sunt obținute din proiecție în plan.

Punct început	X / Y	Punct sfârșit	X / Y	Lungime segment (** (m)
1	574.296,065 375.471,711	2	574.305,961 375.465,989	11.431



Punct început	X / Y	Punct sfârșit	X / Y	Lungime segment (** (m)
2	574.305,961 375.465,989	3	574.319,548 375.488,681	26.449
3	574.319,548 375.488,681	4	574.309,718 375.494,181	11.264
4	574.309,718 375.494,181	5	574.303,728 375.497,532	6.864
5	574.303,728 375.497,532	6	574.301,921 375.498,415	2.011
6	574.301,921 375.498,415	7	574.295,204 375.502,42	7.82
7	574.295,204 375.502,42	8	574.280,985 375.480,431	26.186
8	574.280,985 375.480,431	1	574.296,065 375.471,711	17.42

\*\* Lungimile segmentelor sunt determinate în planul de proiecție Stereo 70 și sunt rotunjite la 1 milimetru.

\*\*\* Distanța dintre puncte este formată din segmente cumulate ce sunt mai mici decât valoarea 1 milimetru.



**DATE DESPRE IMOBILUL NR. 7797**

Oficiul de Cadastru și Publicitate Imobiliară PRAHOVA  
Biroul de Cadastru și Publicitate Imobiliară Ploiești

**A. Partea I. Descrierea imobilului**

TEREN Intravilan

Adresa: Loc. Zahanaua, Str Eternitatii, Nr. 10, Jud. Prahova

Nr. Crt	Nr cadastral Nr. topografic	Suprafața* (mp)	Observații / Referințe
A1	30218	Din acte: 500 Masurata: 340	Sector cadastral:60 Teren imprejmuit;

**B. Partea II. Proprietari și acte**

Inscrieri privitoare la dreptul de proprietate și alte drepturi reale		Referințe
<b>144995 / 15/11/2022</b>		
Act Notarial nr. 5, din 18/01/2006 emis de NP DRAGAN NICOLETA (act notarial nr 214 din 08.12.2020, emis de NP DRAGAN NICOLETA; act notarial nr 2317 din 24.04.1967, emis de NOTARIATUL DE STAT REGIONAL PLOIESTI; act administrativ nr 18855 din 08.11.2022, emis de Primaria TARGSORU VECHI; act notarial nr 101 din 23.11.2020, emis de NP FILIPESCU ELENA GABRIELA);		
B1	Intabulare, drept de PROPRIETATE, dobandit prin Succesiune, cota actuala 1/1, cota initiala 1/1 1) NĂSTASE ELENA	A1

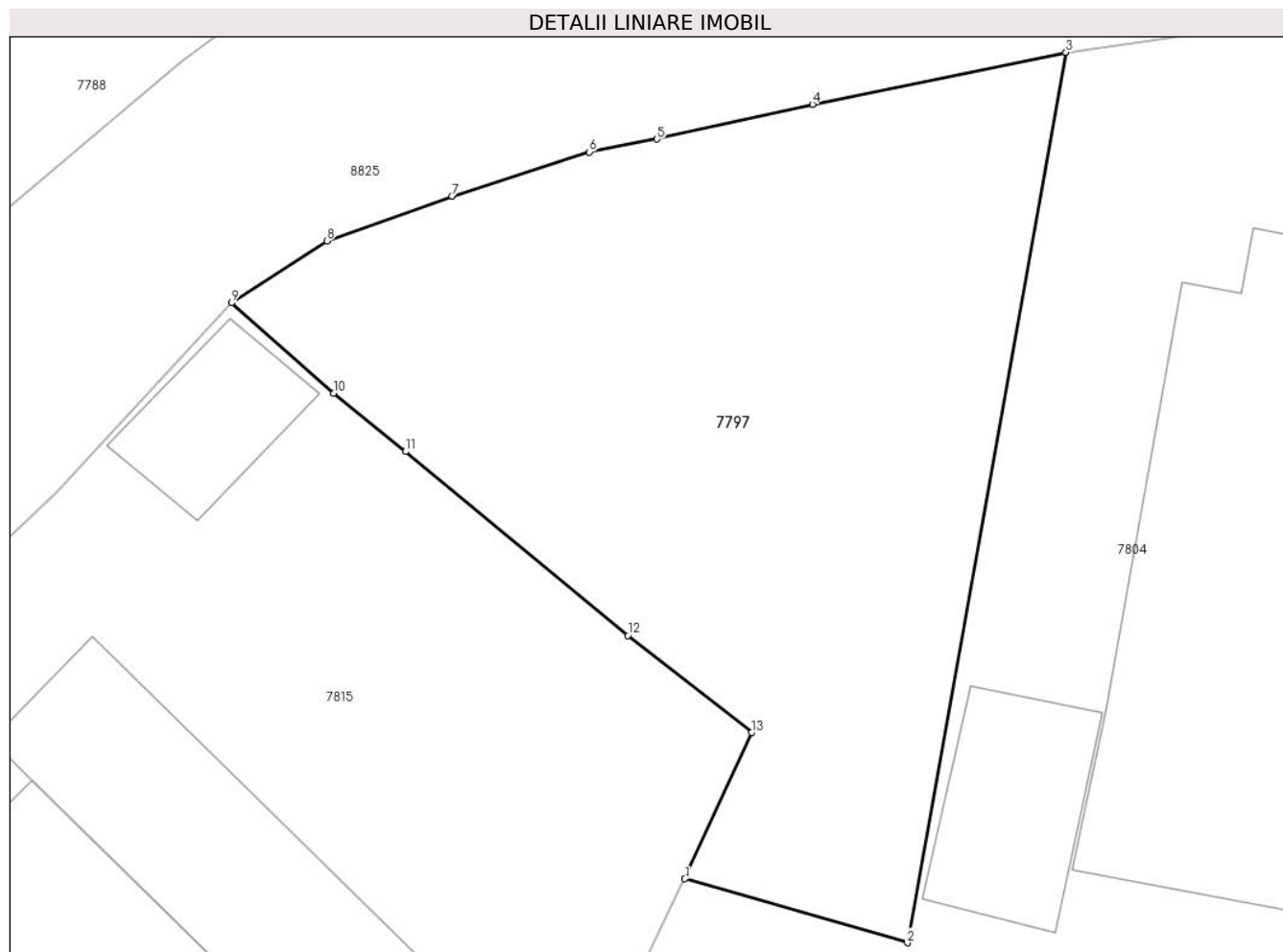
**C. Partea III. SARCINI .**

Inscrieri privind dezmembramintele dreptului de proprietate, drepturi reale de garanție și sarcini	Referințe
NU SUNT	

## Teren

Nr cadastral	Suprafața (mp)*	Observații / Referințe
30218	Din acte: 500 Masurata: 340	

\* Suprafața este determinată în planul de proiecție Stereo 70.



## Date referitoare la teren

Crt	Categorie folosință	Intra vilan	Suprafața (mp)	Tarla	Parcelă	Nr. topo	Observații / Referințe
1	curți constructii	DA	340	68	120	-	

## Lungime Segmente

1) Valorile lungimilor segmentelor sunt obținute din proiecție în plan.

Punct început	X / Y	Punct sfârșit	X / Y	Lungime segment (** (m)
1	574.526,844 375.469,323	2	574.533,558 375.467,39	6.987
2	574.533,558 375.467,39	3	574.538,349 375.494,266	27.3
3	574.538,349 375.494,266	4	574.530,697 375.492,701	7.81
4	574.530,697 375.492,701	5	574.526,001 375.491,648	4.813
5	574.526,001 375.491,648	6	574.523,954 375.491,257	2.084

Punct început	X / Y	Punct sfârșit	X / Y	Lungime segment (** (m)
6	574.523,954 375.491,257	7	574.519,807 375.489,927	4.355
7	574.519,807 375.489,927	8	574.516,033 375.488,575	4.009
8	574.516,033 375.488,575	9	574.513,153 375.486,702	3.435
9	574.513,153 375.486,702	10	574.516,234 375.483,975	4.114
10	574.516,234 375.483,975	11	574.518,41 375.482,218	2.797
11	574.518,41 375.482,218	12	574.525,121 375.476,669	8.708
12	574.525,121 375.476,669	13	574.528,861 375.473,734	4.754
13	574.528,861 375.473,734	1	574.526,844 375.469,323	4.85

\*\* Lungimile segmentelor sunt determinate în planul de proiecție Stereo 70 și sunt rotunjite la 1 milimetru.

\*\*\* Distanța dintre puncte este formată din segmente cumulate ce sunt mai mici decât valoarea 1 milimetru.



**DATE DESPRE IMOBILUL NR. 7798**

Oficiul de Cadastru și Publicitate Imobiliară PRAHOVA  
Biroul de Cadastru și Publicitate Imobiliară Ploiești

**A. Partea I. Descrierea imobilului**

TEREN Necunoscut

Adresa: Loc. Târgsoru Vechi, Jud. Prahova

Nr. Crt	Nr cadastral Nr. topografic	Suprafața* (mp)	Observații / Referințe
A1		2.600	Sector cadastral:57 Teren neimprejmuit;

**B. Partea II. Proprietari și acte**

Inscrieri privitoare la dreptul de proprietate și alte drepturi reale		Referințe
/		
Act Notarial nr. 5824, din 02/11/2018 emis de NP IVAN CONSTANTIN;		
B1	Intabulare, drept de PROPRIETATE, cu titlu de partaj voluntar, dobandit prin lesire Din Indiviziune, cota actuala 1/1, cota initiala 1/1 1) SAVU MARINELA	A1

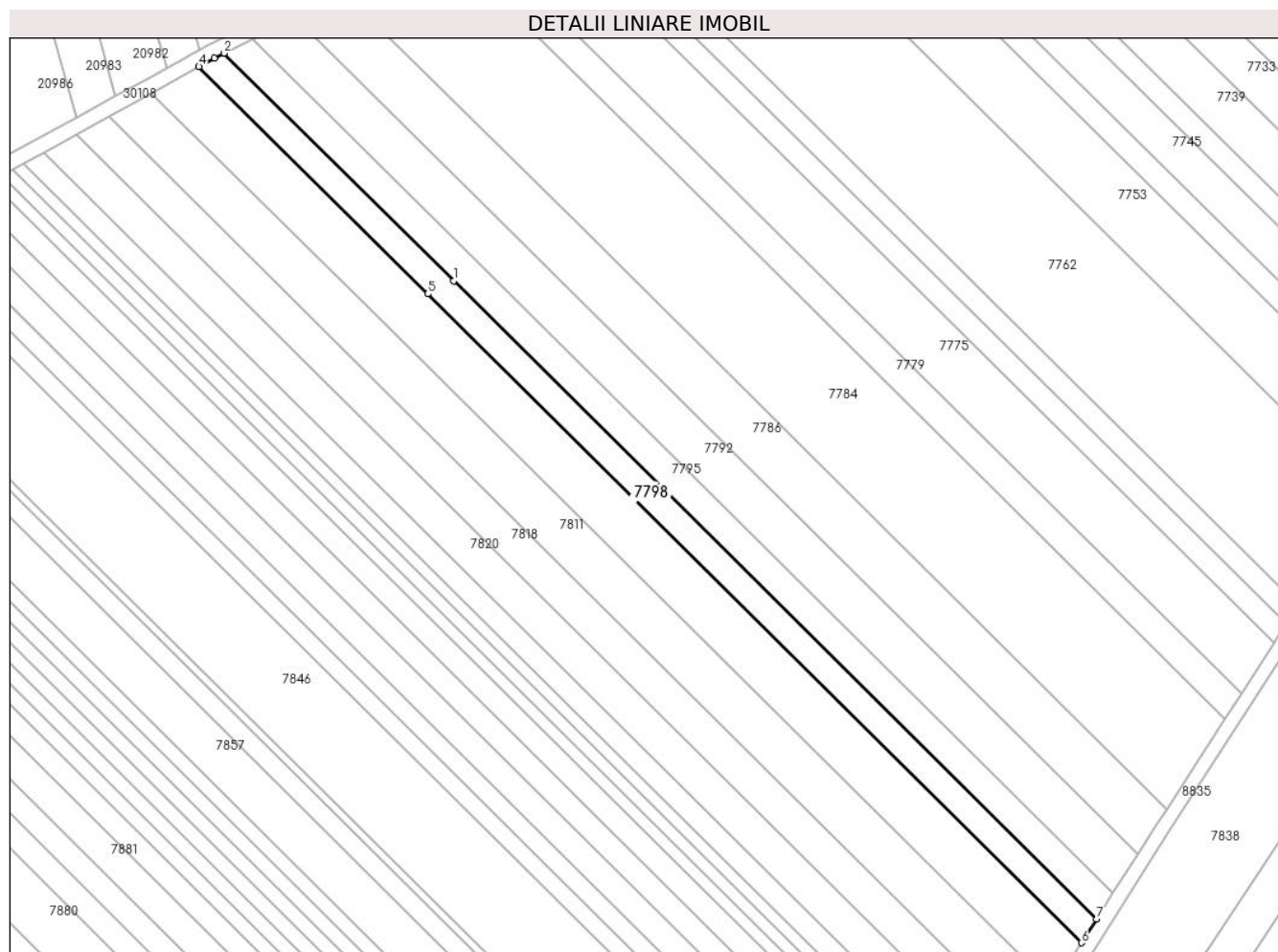
**C. Partea III. SARCINI .**

Inscrieri privind dezmembramintele dreptului de proprietate, drepturi reale de garanție și sarcini	Referințe
NU SUNT	

## Teren

Nr cadastral	Suprafața (mp)*	Observații / Referințe
	2.600	

\* Suprafața este determinată în planul de proiecție Stereo 70.



## Date referitoare la teren

Crt	Categorie folosință	Intravilan	Suprafața (mp)	Tarla	Parcelă	Nr. topo	Observații / Referințe
1	arabil	DA	679	44	229/136	-	
2	arabil	NU	1.921	44	229/136	-	

## Lungime Segmente

1) Valorile lungimilor segmentelor sunt obținute din proiecție în plan.

Punct început	X / Y	Punct sfârșit	X / Y	Lungime segment (** (m)
1	573.154,753 375.538,754	2	573.091,181 375.601,819	89.547
2	573.091,181 375.601,819	3	573.088,398 375.600,454	3.1
3	573.088,398 375.600,454	4	573.084,158 375.598,096	4.852
4	573.084,158 375.598,096	5	573.147,606 375.535,155	89.371



Punct început	X / Y	Punct sfârșit	X / Y	Lungime segment (** (m)
5	573.147,606 375.535,155	6	573.328,77 375.355,437	255.184
6	573.328,77 375.355,437	7	573.332,951 375.361,979	7.764
7	573.332,951 375.361,979	1	573.154,753 375.538,754	251.006

\*\* Lungimile segmentelor sunt determinate în planul de proiecție Stereo 70 și sunt rotunjite la 1 milimetru.

\*\*\* Distanța dintre puncte este formată din segmente cumulate ce sunt mai mici decât valoarea 1 milimetru.



**DATE DESPRE IMOBILUL NR. 7799**

Oficiul de Cadastru și Publicitate Imobiliară PRAHOVA  
Biroul de Cadastru și Publicitate Imobiliară Ploiești

**A. Partea I. Descrierea imobilului**

TEREN Extravilan

Nr. CF vechi:3870

Nr. cadastral vechi:10835

Adresa: Jud. Prahova

Nr. Crt	Nr cadastral Nr. topografic	Suprafața* (mp)	Observații / Referințe
A1	21194	6.719	Sector cadastral:60 Teren neimprejmuit;

**B. Partea II. Proprietari și acte**

Inscrieri privitoare la dreptul de proprietate și alte drepturi reale	Referințe
<b>66094 / 16/11/2007</b>	
Act Notarial nr. 5058, din 15/11/2007 emis de NP NECULAE AURELIAN;	
B0	Se infiintează cartea funciara nr. 3870 a unitatii administrativ teritoriale Târgșoru Vechi , care cuprinde imobilul cu numarul cadastral 10835 descris la PI/A+1, rezultat din dezmembrarea imobilului cu numarul cadastral 10650 din cartea funciara nr. 3602 a aceleiasi unitati administrativ teritoriale.
Hotarare Judecatoreasca nr. 11869, din 11/10/2002 emis de JUDECATORIA PLOIESTI (titlu proprietate nr. 379/24.02.2004 emis de COM.JUD.PTR.APLICARE;certificat mostenitor nr.99/16.09.2005 emis de NP NECULAE AURELIAN;);	
B1	Intabulare, drept de PROPRIETATE, dobandit prin Hotarare Judecatoreasca, cota actuala 1/1, cota initiala 1/1 1) STOICEA NICOLAE
<b>67824 / 28/08/2014</b>	
Act Normativ nr. 17, din 07/03/2014 emis de Parlamentul Romaniei;	
B2	Imobil aflat sub incidenta art.3 alin.(1) din Legea 17/2014, dobandit prin Lege

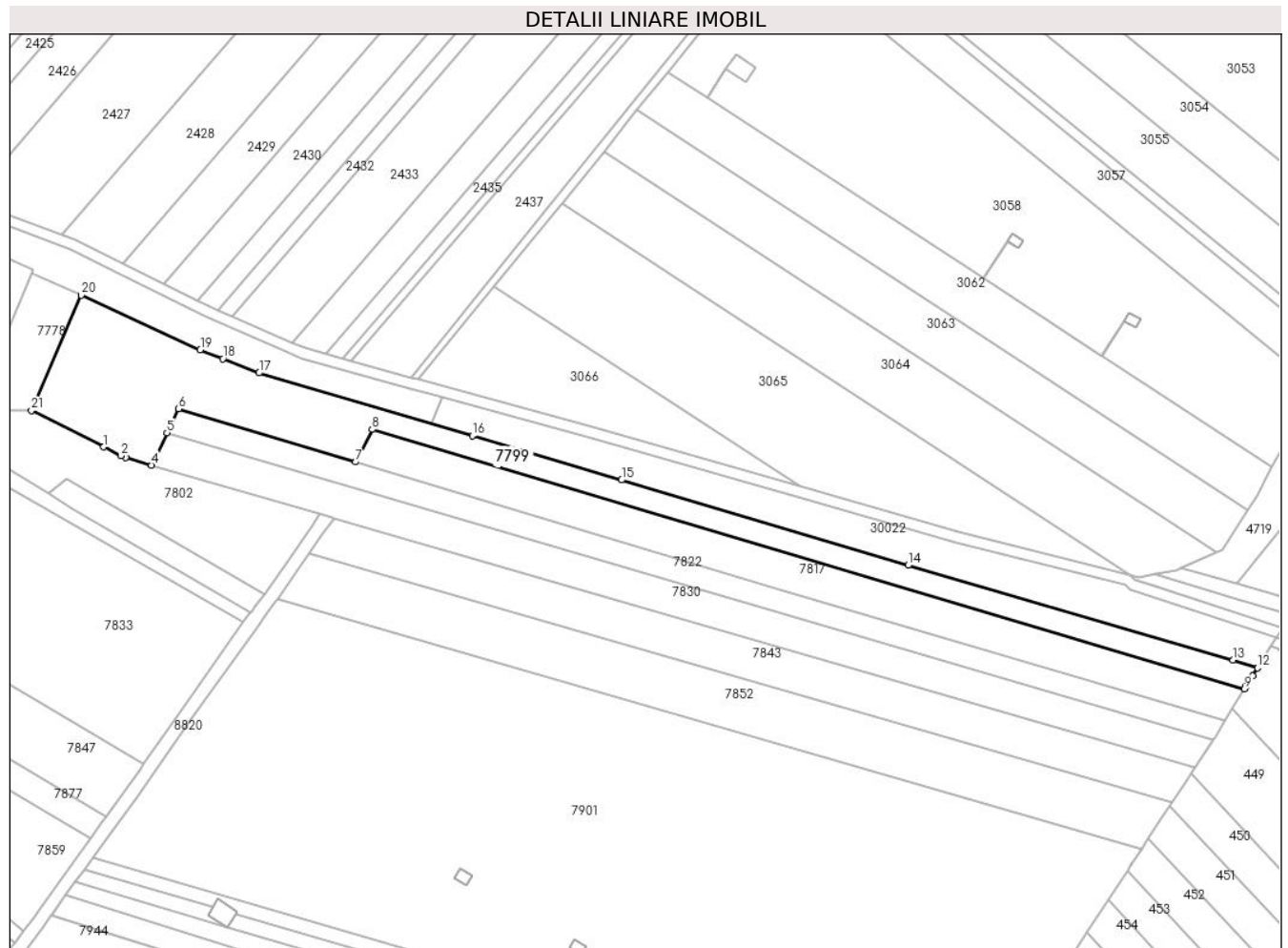
**C. Partea III. SARCINI .**

Inscrieri privind dezmembramintele dreptului de proprietate, drepturi reale de garanție și sarcini	Referințe
NU SUNT	

**Teren**

Nr cadastral	Suprafața (mp)*	Observații / Referințe
21194	6.719	

\* Suprafața este determinată în planul de proiecție Stereo 70.



**Date referitoare la teren**

Crt	Categorie folosință	Intravilan	Suprafața (mp)	Tarla	Parcelă	Nr. topo	Observații / Referințe
1	arabil	NU	6.719	45	A232/46, A232/46/1, A232/47/1	-	

**Lungime Segmente**

1) Valorile lungimilor segmentelor sunt obținute din proiecție în plan.

Punct început	X / Y	Punct sfârșit	X / Y	Lungime segment (** (m))
1	574.654,572 375.489,809	2	574.661,003 375.486,563	7.204
3	574.662,756 375.485,814	4	574.672,229 375.483,077	9.86
5	574.678,059 375.495,0	6	574.682,42 375.503,92	9.929
7	574.748,13 375.484,23	8	574.754,181 375.496,351	13.547

Punct început	X / Y	Punct sfârșit	X / Y	Lungime segment (** (m))
2	574.661,003 375.486,563	3	574.662,756 375.485,814	1.906
4	574.672,229 375.483,077	5	574.678,059 375.495,0	13.272
6	574.682,42 375.503,92	7	574.748,13 375.484,23	68.597
8	574.754,181 375.496,351	9	575.078,089 375.400,109	337.904

Punct început	X / Y	Punct sfârșit	X / Y	Lungime segment (** (m)
9	575.078,089 375.400,109	10	575.078,761 375.401,193	1.275
11	575.081,054 375.404,892	12	575.082,913 375.407,891	3.528
13	575.073,77 375.410,78	14	574.953,179 375.445,917	125.606
15	574.846,823 375.477,593	16	574.791,426 375.493,958	57.764
17	574.712,271 375.517,261	18	574.698,871 375.522,524	14.396
19	574.690,455 375.525,782	20	574.646,261 375.546,052	48.621
21	574.627,743 375.503,351	1	574.654,572 375.489,809	30.053

Punct început	X / Y	Punct sfârșit	X / Y	Lungime segment (** (m)
10	575.078,761 375.401,193	11	575.081,054 375.404,892	4.352
12	575.082,913 375.407,891	13	575.073,77 375.410,78	9.589
14	574.953,179 375.445,917	15	574.846,823 375.477,593	110.973
16	574.791,426 375.493,958	17	574.712,271 375.517,261	82.514
18	574.698,871 375.522,524	19	574.690,455 375.525,782	9.025
20	574.646,261 375.546,052	21	574.627,743 375.503,351	46.543

\*\* Lungimile segmentelor sunt determinate în planul de proiecție Stereo 70 și sunt rotunjite la 1 milimetru.

\*\*\* Distanța dintre puncte este formată din segmente cumulate ce sunt mai mici decât valoarea 1 milimetru.



**DATE DESPRE IMOBILUL NR. 7800**

Oficiul de Cadastru și Publicitate Imobiliară PRAHOVA  
Biroul de Cadastru și Publicitate Imobiliară Ploiești

**A. Partea I. Descrierea imobilului**

TEREN Intravilan

Adresa: Loc. Zahanaua, Str Principala, Nr. 11, Jud. Prahova

Nr. Crt	Nr cadastral Nr. topografic	Suprafața* (mp)	Observații / Referințe
A1		Din acte: 2.254 Masurata: 1.629	Sector cadastral:60 Teren neimprijmit;

**Construcții**

Crt	Nr cadastral Nr. topografic	Adresa	Observații / Referințe
A1.1		Loc. Zahanaua, Str Principala, Nr. 11, Jud. Prahova	Nr. niveluri:1; S. construita la sol:66 mp; S. construita desfasurata:66 mp; Cladire de locuit, regim inaltime P
A1.2		Loc. Zahanaua, Str Principala, Nr. 11, Jud. Prahova	Nr. niveluri:1; S. construita la sol:46 mp; S. construita desfasurata:46 mp; Cladire anexa, regim inaltime P
A1.3		Loc. Zahanaua, Str Principala, Nr. 11, Jud. Prahova	Nr. niveluri:1; S. construita la sol:6 mp; S. construita desfasurata:6 mp; Cladire anexa, regim inaltime P
A1.4		Loc. Zahanaua, Str Principala, Nr. 11, Jud. Prahova	Nr. niveluri:1; S. construita la sol:14 mp; S. construita desfasurata:14 mp; Cladire anexa, regim inaltime P

**B. Partea II. Proprietari și acte**

Inscrieri privitoare la dreptul de proprietate și alte drepturi reale		Referințe
/		
Act Administrativ nr. 103518, din 27/08/2002 emis de CJSDPAT PRAHOVA;		
B1	Intabulare, drept de PROPRIETATE, dobandit prin Reconstituire, cota actuala 1/1, cota initiala 1/1 1) CISMARU CONSTANTA	A1
Act Administrativ nr. 14456, din 13/09/2024 emis de PRIMĂRIA COMUNEI TÂRGȘORU VECHI (în baza art. 12, alin. 16 din Legea 7);		
B2	Intabulare, drept de PROPRIETATE, dobandit prin Lege, cota actuala 1/1, cota initiala 1/1 1) CISMARU CONSTANTA	A1.1, A1.2, A1.3, A1.4

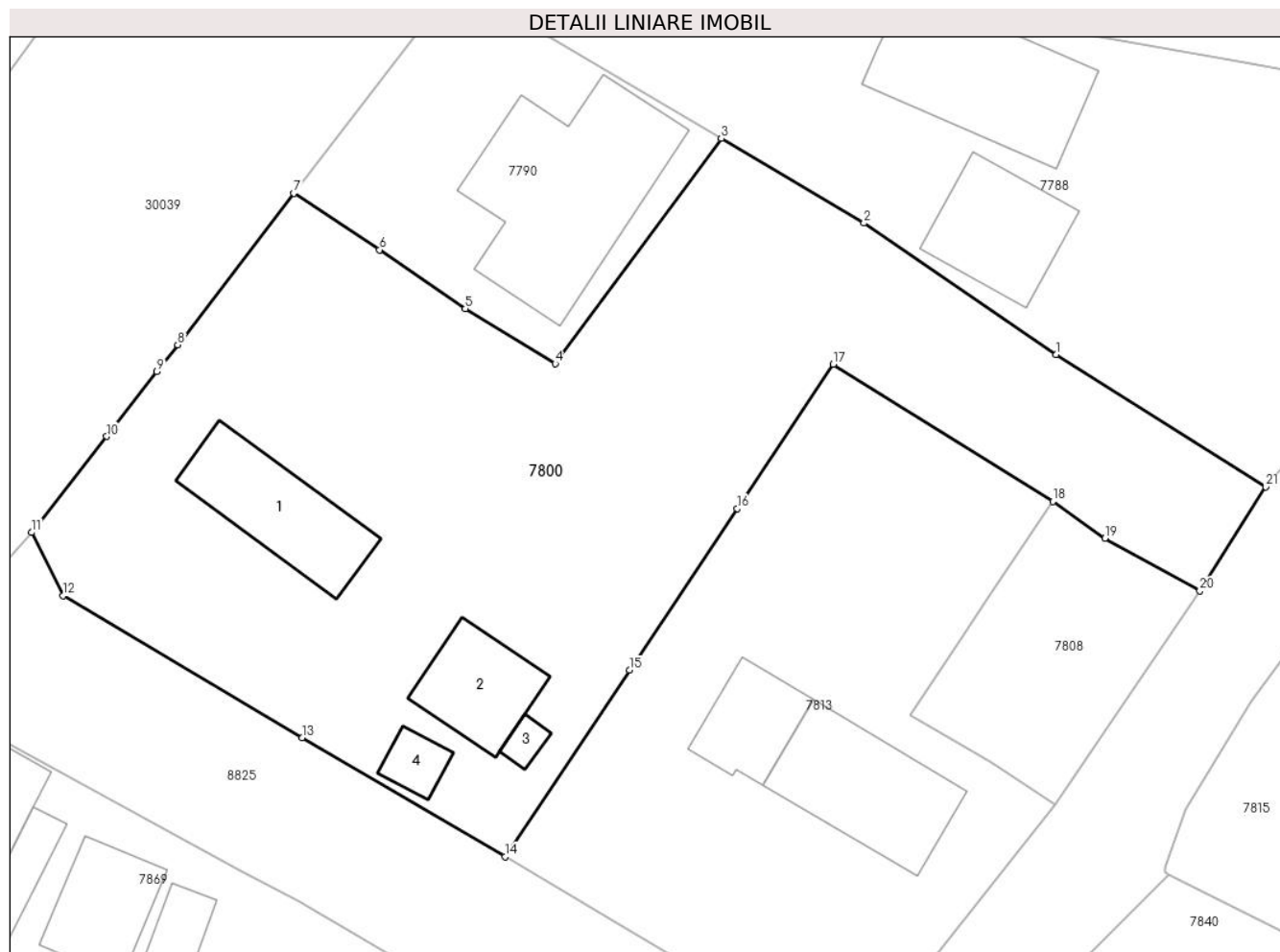
**C. Partea III. SARCINI .**

Inscrieri privind dezmembramintele dreptului de proprietate, drepturi reale de garanție și sarcini	Referințe
NU SUNT	

**Teren**

Nr cadastral	Suprafața (mp)*	Observații / Referințe
	Din acte: 2.254 Masurata: 1.629	

\* Suprafața este determinată în planul de proiecție Stereo 70.



**Date referitoare la teren**

Crt	Categorie folosință	Intra vilan	Suprafața (mp)	Tarla	Parcelă	Nr. topo	Observații / Referințe
1	curți constructii	DA	575	68	123	-	
2	arabil	DA	1.054	68	124	-	

**Date referitoare la construcții**

Crt	Număr	Destinație construcție	Supraf. (mp)	Situație juridică	Observații / Referințe
A1.1		construcții de locuințe	66	Cu acte	Nr. niveluri:1; S. construita la sol:66 mp; S. construita desfasurata:66 mp; Cladire de locuit, regim inaltime P
A1.2		construcții anexa	46	Cu acte	Nr. niveluri:1; S. construita la sol:46 mp; S. construita desfasurata:46 mp; Cladire anexa, regim inaltime P
A1.3		construcții anexa	6	Cu acte	Nr. niveluri:1; S. construita la sol:6 mp; S. construita desfasurata:6 mp; Cladire anexa, regim inaltime P
A1.4		construcții anexa	14	Cu acte	Nr. niveluri:1; S. construita la sol:14 mp; S. construita desfasurata:14 mp; Cladire anexa, regim inaltime P



## Lungime Segmente

1) Valorile lungimilor segmentelor sunt obținute din proiecție în plan.

Punct început	X / Y	Punct sfârșit	X / Y	Lungime segment (** (m)
1	574.478,248 375.483,537	2	574.465,512 375.492,238	15.424
3	574.456,056 375.497,841	4	574.445,032 375.482,93	18.544
5	574.439,079 375.486,558	6	574.433,403 375.490,467	6.892
7	574.427,714 375.494,22	8	574.420,023 375.484,168	12.657
9	574.418,638 375.482,38	10	574.415,321 375.478,099	5.416
11	574.410,338 375.471,734	12	574.412,432 375.467,555	4.674
13	574.428,256 375.458,133	14	574.441,718 375.450,252	15.599
15	574.449,958 375.462,61	16	574.457,102 375.473,323	12.877
17	574.463,472 375.482,875	18	574.478,024 375.473,795	17.152
19	574.481,481 375.471,358	20	574.487,77 375.467,872	7.191
21	574.492,134 375.474,764	1	574.478,248 375.483,537	16.425

Punct început	X / Y	Punct sfârșit	X / Y	Lungime segment (** (m)
2	574.465,512 375.492,238	3	574.456,056 375.497,841	10.991
4	574.445,032 375.482,93	5	574.439,079 375.486,558	6.971
6	574.433,403 375.490,467	7	574.427,714 375.494,22	6.815
8	574.420,023 375.484,168	9	574.418,638 375.482,38	2.262
10	574.415,321 375.478,099	11	574.410,338 375.471,734	8.084
12	574.412,432 375.467,555	13	574.428,256 375.458,133	18.417
14	574.441,718 375.450,252	15	574.449,958 375.462,61	14.853
16	574.457,102 375.473,323	17	574.463,472 375.482,875	11.481
18	574.478,024 375.473,795	19	574.481,481 375.471,358	4.23
20	574.487,77 375.467,872	21	574.492,134 375.474,764	8.157

\*\* Lungimile segmentelor sunt determinate în planul de proiecție Stereo 70 și sunt rotunjite la 1 milimetru.

\*\*\* Distanța dintre puncte este formată din segmente cumulate ce sunt mai mici decât valoarea 1 milimetru.



**DATE DESPRE IMOBILUL NR. 7801**

Oficiul de Cadastru și Publicitate Imobiliară PRAHOVA  
Biroul de Cadastru și Publicitate Imobiliară Ploiești

**A. Partea I. Descrierea imobilului**

TEREN Extravilan

Adresa: Jud. Prahova

Nr. Crt	Nr cadastral Nr. topografic	Suprafața* (mp)	Observații / Referințe
A1		2.503	Sector cadastral:57 Teren neimprejmuit;

**B. Partea II. Proprietari și acte**

Inscrieri privitoare la dreptul de proprietate și alte drepturi reale		Referințe
/		
Act Administrativ nr. 21232, din 20/07/1994 emis de CJSDPAT PRAHOVA;		
B1	Intabulare, drept de PROPRIETATE, dobandit prin Reconstituire, cota actuala 1/1, cota initiala 1/1 1) STOICEA MARIN EMANOIL	A1

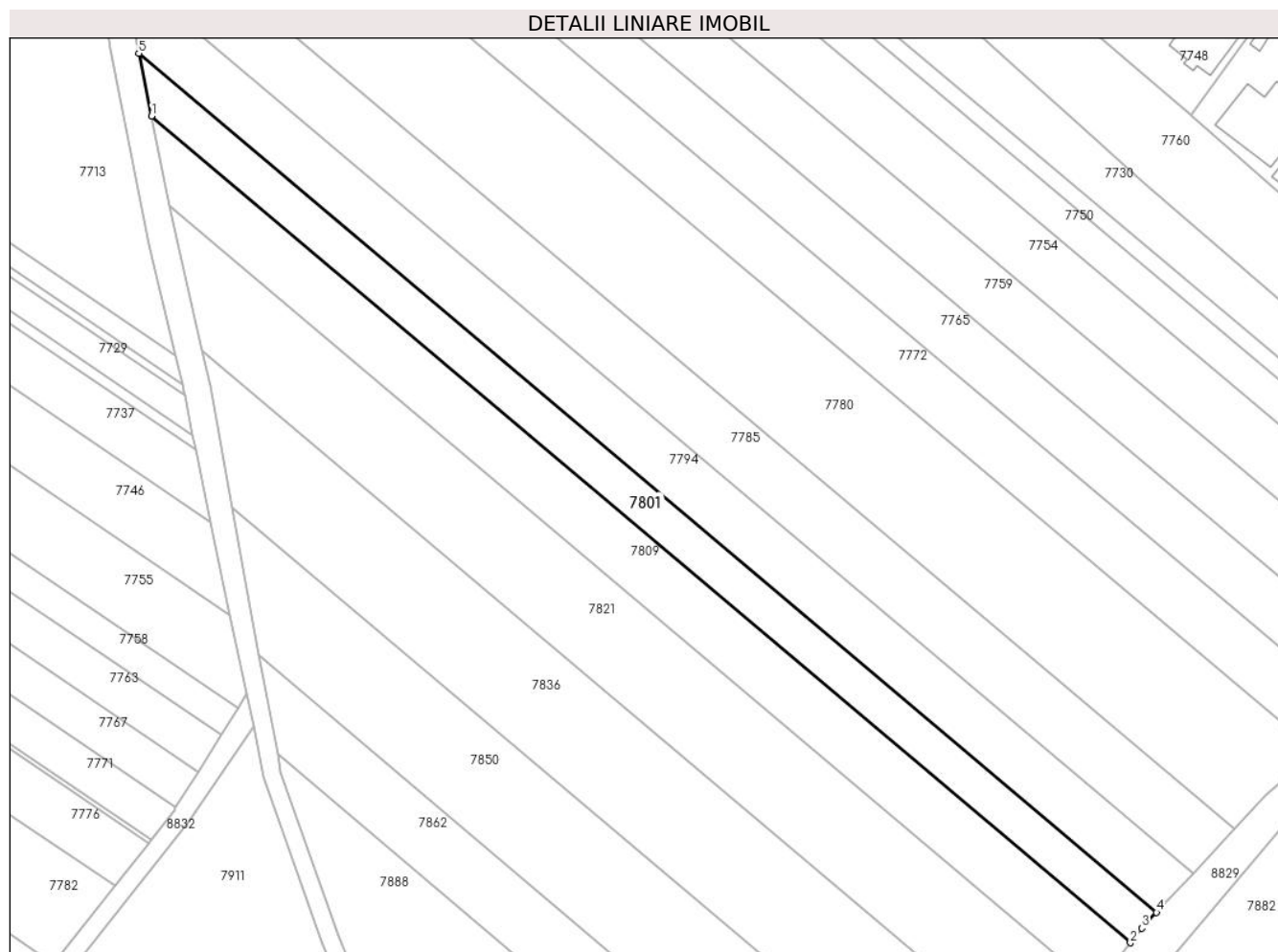
**C. Partea III. SARCINI .**

Inscrieri privind dezmembramintele dreptului de proprietate, drepturi reale de garanție și sarcini	Referințe
NU SUNT	

## Teren

Nr cadastral	Suprafața (mp)*	Observații / Referințe
	2.503	

\* Suprafața este determinată în planul de proiecție Stereo 70.



## Date referitoare la teren

Crt	Categorie folosință	Intravilan	Suprafața (mp)	Tarla	Parcelă	Nr. topo	Observații / Referințe
1	arabil	NU	2.503	44	230/6	-	

## Lungime Segmente

1) Valorile lungimilor segmentelor sunt obținute din proiecție în plan.

Punct început	X / Y	Punct sfârșit	X / Y	Lungime segment (** (m)
1	573.928,052 375.560,734	2	574.142,589 375.379,733	280.691
2	574.142,589 375.379,733	3	574.145,099 375.382,913	4.051
3	574.145,099 375.382,913	4	574.148,303 375.386,357	4.704
4	574.148,303 375.386,357	5	573.925,279 375.574,519	291.796
5	573.925,279 375.574,519	1	573.928,052 375.560,734	14.061

**\*\* Lungimile segmentelor sunt determinate în planul de proiecție Stereo 70 și sunt rotunjite la 1 milimetru.**

**\*\*\* Distanța dintre puncte este formată din segmente cumulate ce sunt mai mici decât valoarea 1 milimetru.**



**DATE DESPRE IMOBILUL NR. 7802**

Oficiul de Cadastru și Publicitate Imobiliară PRAHOVA  
Biroul de Cadastru și Publicitate Imobiliară Ploiești

**A. Partea I. Descrierea imobilului**

TEREN Extravilan

Adresa: Jud. Prahova

Nr. Crt	Nr cadastral Nr. topografic	Suprafața* (mp)	Observații / Referințe
A1		3.061	Sector cadastral:60 Teren neimprejmuit;

**B. Partea II. Proprietari și acte**

Inscrieri privitoare la dreptul de proprietate și alte drepturi reale		Referințe
/		
Act Normativ nr. 7, din 13/03/1996 emis de PARLAMENTUL ROMANIEI;		
B1	Inscrierea posesiei, drept de PROPRIETATE, dobandit prin Lege, cota actuala 1/1, cota initiala 1/1 1) NEIDENTIFICAT NEIDENTIFICAT	A1
Act Normativ nr. 7, din 13/03/1996 emis de PARLAMENTUL ROMANIEI (Art. 13);		
B2	Se noteaza mentiunea de proprietar neidentificat.	A1

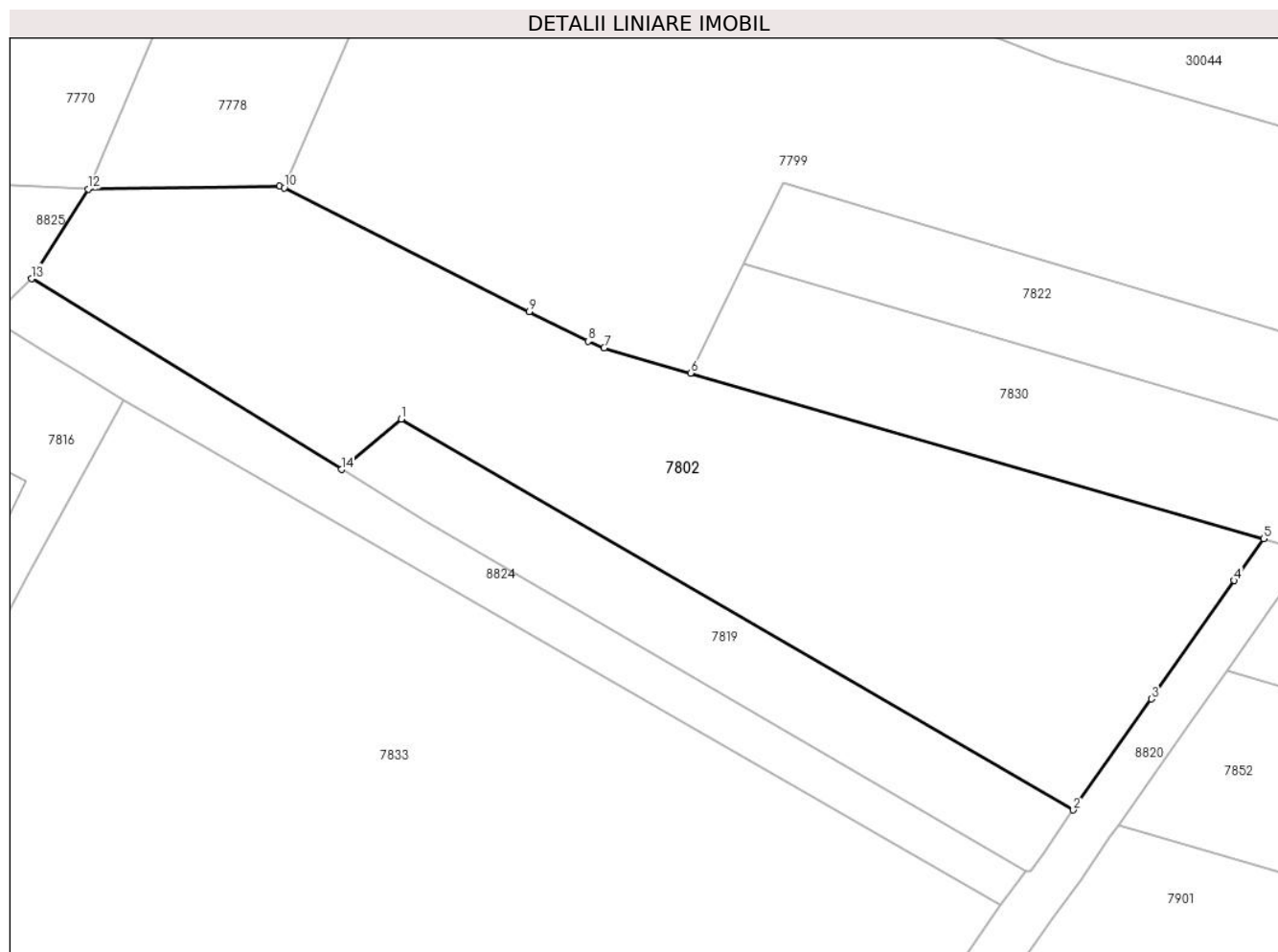
**C. Partea III. SARCINI .**

Inscrieri privind dezmembramintele dreptului de proprietate, drepturi reale de garanție și sarcini	Referințe
NU SUNT	

## Teren

Nr cadastral	Suprafața (mp)*	Observații / Referințe
	3.061	

\* Suprafața este determinată în planul de proiecție Stereo 70.



## Date referitoare la teren

Crt	Categorie folosință	Intravilan	Suprafața (mp)	Tarla	Parcelă	Nr. topo	Observații / Referințe
1	arabil	NU	2.126	45	232/44/1	-	
2	neproductiv	NU	935	45	232/44/1	-	

## Lungime Segmente

1) Valorile lungimilor segmentelor sunt obținute din proiecție în plan.

Punct început	X / Y	Punct sfârșit	X / Y	Lungime segment (** (m)
1	574.640,568 375.478,036	2	574.714,148 375.435,263	85.109
2	574.714,148 375.435,263	3	574.722,684 375.447,423	14.857
3	574.722,684 375.447,423	4	574.731,771 375.460,367	15.815
4	574.731,771 375.460,367	5	574.734,985 375.464,944	5.593



Punct început	X / Y	Punct sfârşit	X / Y	Lungime segment (** (m)
5	574.734,985 375.464,944	6	574.672,229 375.483,077	65.323
6	574.672,229 375.483,077	7	574.662,756 375.485,814	9.86
7	574.662,756 375.485,814	8	574.661,003 375.486,563	1.906
8	574.661,003 375.486,563	9	574.654,572 375.489,809	7.204
9	574.654,572 375.489,809	10	574.627,743 375.503,351	30.053
10	574.627,743 375.503,351	11	574.627,25 375.503,55	0.532
11	574.627,25 375.503,55	12	574.606,299 375.503,197	20.954
12	574.606,299 375.503,197	13	574.600,088 375.493,399	11.601
13	574.600,088 375.493,399	14	574.634,009 375.472,522	39.831
14	574.634,009 375.472,522	1	574.640,568 375.478,036	8.569

\*\* Lungimile segmentelor sunt determinate în planul de proiecție Stereo 70 și sunt rotunjite la 1 milimetru.

\*\*\* Distanța dintre puncte este formată din segmente cumulate ce sunt mai mici decât valoarea 1 milimetru.



**DATE DESPRE IMOBILUL NR. 7803**

Oficiul de Cadastru și Publicitate Imobiliară PRAHOVA  
Biroul de Cadastru și Publicitate Imobiliară Ploiești

**A. Partea I. Descrierea imobilului**

TEREN Necunoscut

Adresa: Loc. Târgsoru Vechi, Jud. Prahova

Nr. Crt	Nr cadastral Nr. topografic	Suprafața* (mp)	Observații / Referințe
A1		5.000	Sector cadastral:57 Teren neimprejmut;

**B. Partea II. Proprietari și acte**

Inscrieri privitoare la dreptul de proprietate și alte drepturi reale		Referințe
/		
Act Notarial nr. 145, din 25/11/2011 emis de NP TOMESCU ALICE-CRISTINA;		
B1	Intabulare, drept de PROPRIETATE, cu titlu de moștenire, dobandit prin Succesiune, cota actuala 1/4, cota initiala 1/4 1) <b>GHEORGHE MARIA DEFUNCT:Da</b>	A1
B2	Intabulare, drept de PROPRIETATE, cu titlu de moștenire, dobandit prin Succesiune, cota actuala 1/4, cota initiala 1/4 1) <b>RĂDUCANU LAVINIA</b>	A1
B3	Intabulare, drept de PROPRIETATE, cu titlu de moștenire, dobandit prin Succesiune, cota actuala 1/4, cota initiala 1/4 1) <b>MARIN DENISA-LUIZA</b>	A1
B4	Intabulare, drept de PROPRIETATE, cu titlu de moștenire, dobandit prin Succesiune, cota actuala 1/4, cota initiala 1/4 1) <b>GHEORGHE VALERICĂ DEFUNCT:Da</b>	A1

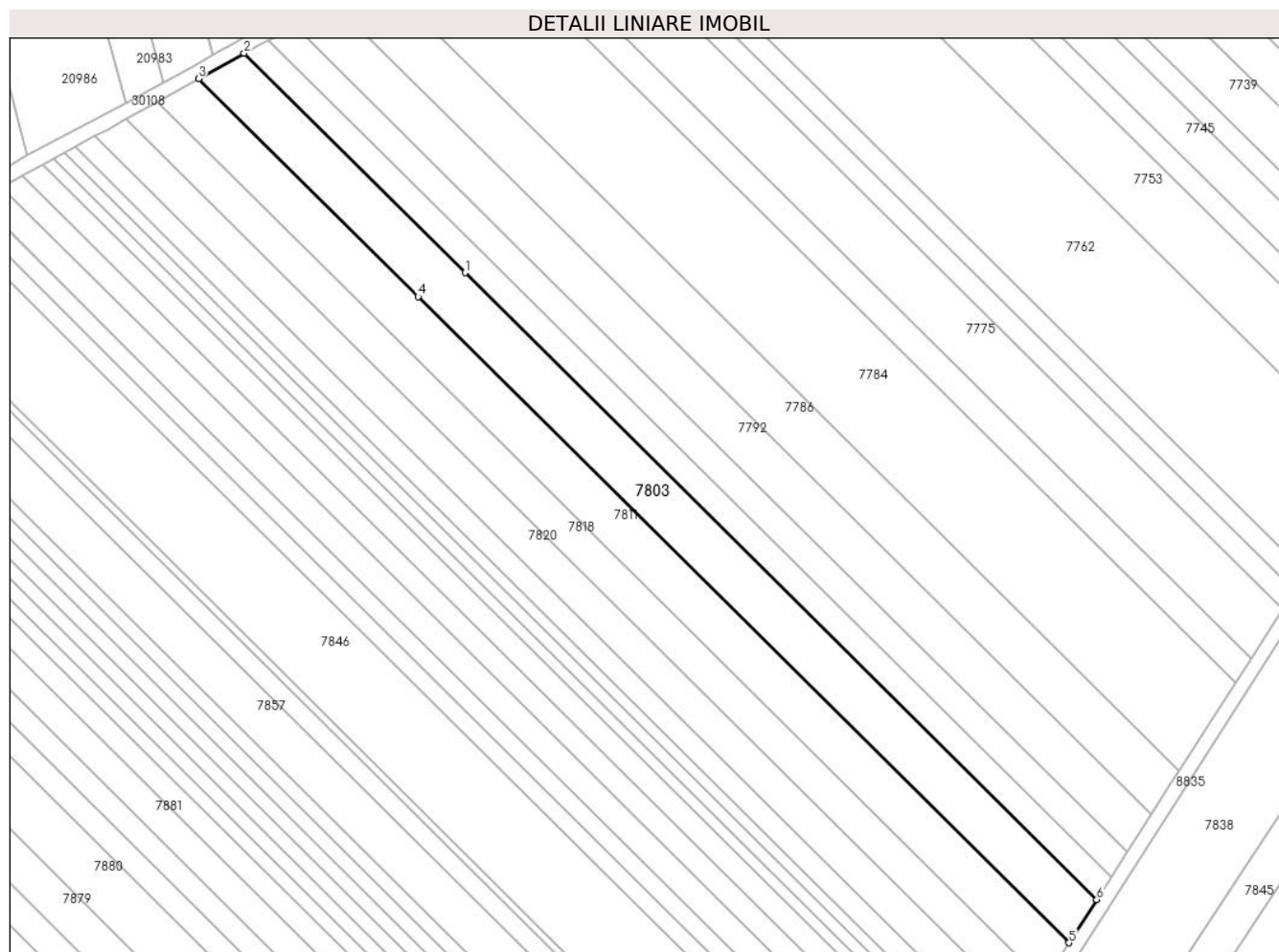
**C. Partea III. SARCINI .**

Inscrieri privind dezmembramintele dreptului de proprietate, drepturi reale de garanție și sarcini	Referințe
NU SUNT	

## Teren

Nr cadastral	Suprafața (mp)*	Observații / Referințe
	5.000	

\* Suprafața este determinată în planul de proiecție Stereo 70.



## Date referitoare la teren

Crt	Categorie folosință	Intravilan	Suprafața (mp)	Tarla	Parcelă	Nr. topo	Observații / Referințe
1	arabil	DA	1.279	44	229/135	-	
2	arabil	NU	3.721	44	229/135	-	

## Lungime Segmente

1) Valorile lungimilor segmentelor sunt obținute din proiecție în plan.

Punct început	X / Y	Punct sfârșit	X / Y	Lungime segment (** (m)
1	573.147,606 375.535,155	2	573.084,158 375.598,096	89.371
2	573.084,158 375.598,096	3	573.071,094 375.590,827	14.95
3	573.071,094 375.590,827	4	573.134,081 375.528,343	88.722
4	573.134,081 375.528,343	5	573.320,858 375.343,059	263.089

Punct început	X / Y	Punct sfârșit	X / Y	Lungime segment (** (m)
5	573.320,858 375.343,059	6	573.328,77 375.355,437	14.691
6	573.328,77 375.355,437	1	573.147,606 375.535,155	255.184

\*\* Lungimile segmentelor sunt determinate în planul de proiecție Stereo 70 și sunt rotunjite la 1 milimetru.

\*\*\* Distanța dintre puncte este formată din segmente cumulate ce sunt mai mici decât valoarea 1 milimetru.





## DATE DESPRE IMOBILUL NR. 7804

Oficiul de Cadastru și Publicitate Imobiliară PRAHOVA  
Biroul de Cadastru și Publicitate Imobiliară Ploiești

## A. Partea I. Descrierea imobilului

TEREN Intravilan

Adresa: Loc. Zahanaua, Str Eternitatii, Nr. 10, Jud. Prahova

Nr. Crt	Nr cadastral Nr. topografic	Suprafața* (mp)	Observații / Referințe
A1	29391	Din acte: 1.977 Masurata: 2.015	Sector cadastral:60 Teren imprejmuit;

## Construcții

Crt	Nr cadastral Nr. topografic	Adresa	Observații / Referințe
A1.1	29391-C1	Loc. Zahanaua, Str Eternitatii, Nr. 10, Jud. Prahova	Nr. niveluri:2; S. construita la sol:129 mp; S. construita desfasurata:136 mp; LOCUINTA (Sp+P), AN 1970
A1.2	29391-C2	Loc. Zahanaua, Str Eternitatii, Nr. 10, Jud. Prahova	Nr. niveluri:1; S. construita la sol:27 mp; S. construita desfasurata:27 mp; ANEXA PARTER, AN 1970
A1.3		Loc. Zahanaua, Str Eternitatii, Nr. 10, Jud. Prahova	Nr. niveluri:1; S. construita la sol:26 mp; S. construita desfasurata:26 mp; Cladire anexa, regim inaltime P
A1.4		Loc. Zahanaua, Str Eternitatii, Nr. 10, Jud. Prahova	Nr. niveluri:1; S. construita la sol:15 mp; S. construita desfasurata:15 mp; Cladire anexa, regim inaltime P
A1.5		Loc. Zahanaua, Str Eternitatii, Nr. 10, Jud. Prahova	Nr. niveluri:1; S. construita la sol:42 mp; S. construita desfasurata:42 mp; Cladire anexa, regim inaltime P
A1.6		Loc. Zahanaua, Str Eternitatii, Nr. 10, Jud. Prahova	Nr. niveluri:1; S. construita la sol:36 mp; S. construita desfasurata:36 mp; Cladire anexa, regim inaltime P

## B. Partea II. Proprietari și acte

Inscrieri privitoare la dreptul de proprietate și alte drepturi reale	Referințe	
<b>148689 / 27/10/2021</b>		
Act Notarial nr. 232, din 20/10/2021 emis de NP Minea Octavian;		
B5	Intabulare, drept de PROPRIETATE, dobandit prin Succesiune, cota actuala 3/8, cota initiala 3/8 1) NĂSTASE IRINEL-CONSTANTIN	A1
B6	Intabulare, drept de PROPRIETATE, dobandit prin Succesiune, cota actuala 3/8, cota initiala 3/8 1) NĂSTASE IRINEL-CONSTANTIN	A1.1, A1.2
<b>16645 / 09/02/2022</b>		
Act Notarial nr. 31, din 09/02/2022 emis de NP Filipescu Elena Gabriela (CONTRACT DE PARTAJ VOLUNTAR);		
B7	Intabulare, drept de PROPRIETATEpartaj, dobandit prin Conventie, cota actuala 5/8, cota initiala 5/8 1) NĂSTASE IRINEL-CONSTANTIN	A1
B8	Intabulare, drept de PROPRIETATEpartaj, dobandit prin Conventie, cota actuala 5/8, cota initiala 5/8 1) NĂSTASE IRINEL-CONSTANTIN	A1.1, A1.2
/		
Act Administrativ nr. 14456, din 13/09/2024 emis de PRIMĂRIA COMUNEI TÂRGȘORU VECHI (în baza art. 12, alin. 16 din Legea 7);		
B9	Intabulare, drept de PROPRIETATE, dobandit prin Lege, cota actuala 1/1, cota initiala 1/1 1) NĂSTASE IRINEL-CONSTANTIN 2) NĂSTASE IRINEL-CONSTANTIN	A1.3, A1.4, A1.5, A1.6

## C. Partea III. SARCINI

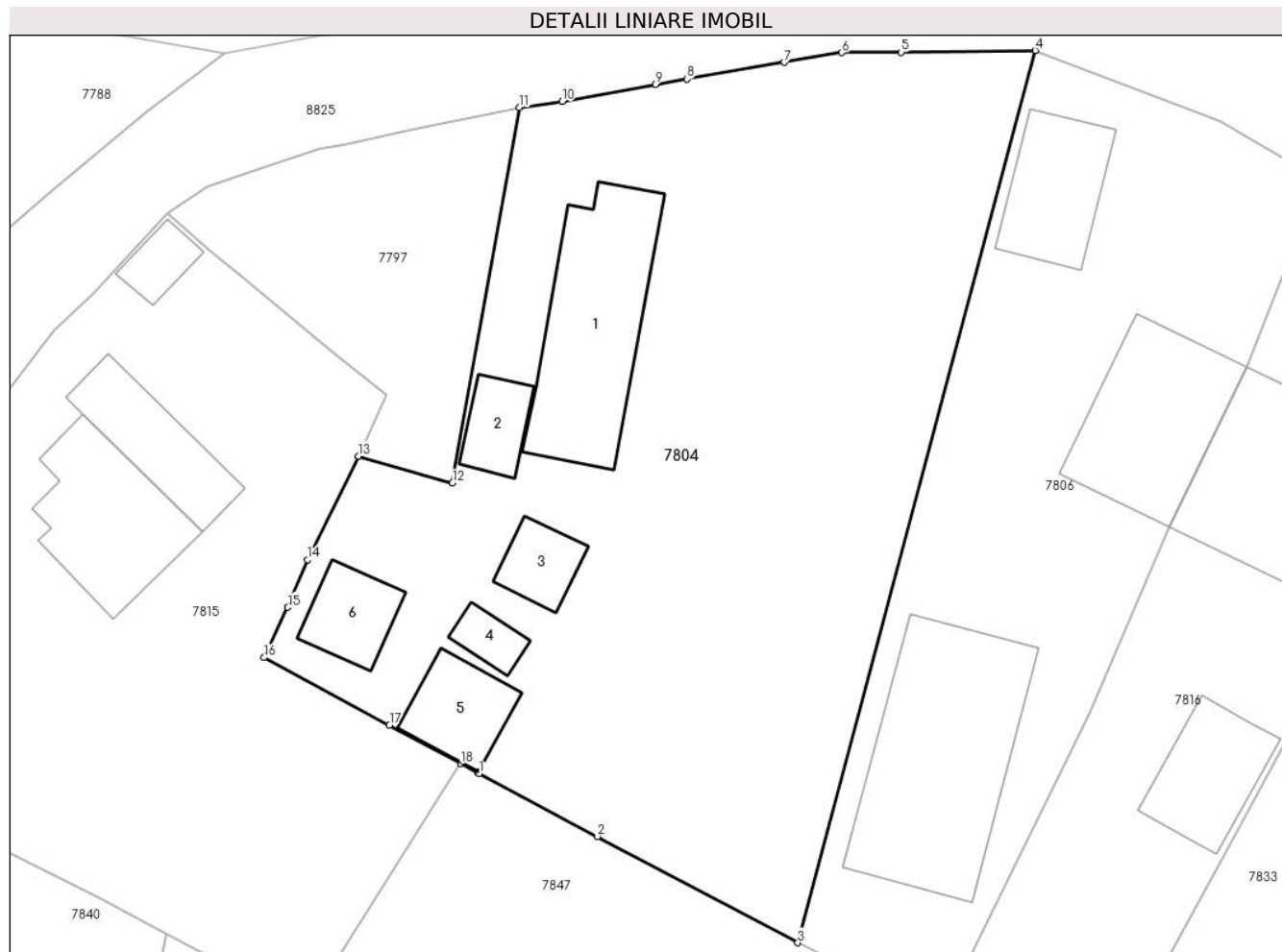
Inscrieri privind dezmembramintele dreptului de proprietate, drepturi reale de garanție și sarcini	Referințe	
<b>16645 / 09/02/2022</b>		
Act Notarial nr. 31, din 09/02/2022 emis de NP Filipescu Elena Gabriela (CONTRACT DE PARTAJ VOLUNTAR);		
C1	Intabulare, drept de UZUFRACTviager asupra cotei de 5/8 din imobil 1) NĂSTASE ELENA	A1, A1.1, A1.2

## Anexa Nr. 1 La Partea I

## Teren

Nr cadastral	Suprafața (mp)*	Observații / Referințe
29391	Din acte: 1.977 Masurata: 2.015	

\* Suprafața este determinată în planul de proiecție Stereo 70.



## Date referitoare la teren

Crt	Categorie folosință	Intra vilan	Suprafața (mp)	Tarla	Parcelă	Nr. topo	Observații / Referințe
1	curți construcții	DA	653	68	120	-	împrejmuț cu gard de beton și lemn
2	arabil	DA	1.361	68	121	-	împrejmuț cu gard de beton și lemn

## Date referitoare la construcții

Crt	Număr	Destinație construcție	Supraf. (mp)	Situație juridică	Observații / Referințe
A1.1	29391-C1	construcții de locuințe	129	Cu acte	Nr. niveluri:2; S. construită la sol:129 mp; S. construită desfasurată:136 mp; LOCUINTA (Sp+P), AN 1970
A1.2	29391-C2	construcții anexa	27	Cu acte	Nr. niveluri:1; S. construită la sol:27 mp; S. construită desfasurată:27 mp; ANEXA PARTER, AN 1970
A1.3		construcții anexa	26	Cu acte	Nr. niveluri:1; S. construită la sol:26 mp; S. construită desfasurată:26 mp; Clădire anexa, regim înaltim P
A1.4		construcții anexa	15	Cu acte	Nr. niveluri:1; S. construită la sol:15 mp; S. construită desfasurată:15 mp; Clădire anexa, regim înaltim P



Crt	Număr	Destinație construcție	Supraf. (mp)	Situație juridică	Observații / Referințe
A1.5		construcții anexa	42	Cu acte	Nr. niveluri:1; S. construita la sol:42 mp; S. construita desfasurata:42 mp; Cladire anexa, regim inaltime P
A1.6		construcții anexa	36	Cu acte	Nr. niveluri:1; S. construita la sol:36 mp; S. construita desfasurata:36 mp; Cladire anexa, regim inaltime P

**Lungime Segmente**

1) Valorile lungimilor segmentelor sunt obținute din proiecție în plan.

Punct început	X / Y	Punct sfârșit	X / Y	Lungime segment (** (m)
1	574.535,482 375.446,591	2	574.543,951 375.442,102	9.585
2	574.543,951 375.442,102	3	574.558,297 375.434,498	16.237
3	574.558,297 375.434,498	4	574.575,295 375.498,345	66.071
4	574.575,295 375.498,345	5	574.565,702 375.498,22	9.594
5	574.565,702 375.498,22	6	574.561,445 375.498,199	4.257
6	574.561,445 375.498,199	7	574.557,309 375.497,501	4.194
7	574.557,309 375.497,501	8	574.550,347 375.496,309	7.063
8	574.550,347 375.496,309	9	574.548,119 375.495,928	2.26
9	574.548,119 375.495,928	10	574.541,405 375.494,696	6.826
10	574.541,405 375.494,696	11	574.538,349 375.494,266	3.086
11	574.538,349 375.494,266	12	574.533,558 375.467,39	27.3
12	574.533,558 375.467,39	13	574.526,844 375.469,323	6.987
13	574.526,844 375.469,323	14	574.523,208 375.461,904	8.262
14	574.523,208 375.461,904	15	574.521,773 375.458,502	3.692
15	574.521,773 375.458,502	16	574.520,077 375.454,902	3.979
16	574.520,077 375.454,902	17	574.529,051 375.450,061	10.196
17	574.529,051 375.450,061	18	574.534,147 375.447,312	5.79
18	574.534,147 375.447,312	19	574.535,351 375.446,662	1.368
19	574.535,351 375.446,662	1	574.535,482 375.446,591	0.149

\*\* Lungimile segmentelor sunt determinate în planul de proiecție Stereo 70 și sunt rotunjite la 1 milimetru.

\*\*\* Distanța dintre puncte este formată din segmente cumulate ce sunt mai mici decât valoarea 1 milimetru.



**DATE DESPRE IMOBILUL NR. 7805**

Oficiul de Cadastru și Publicitate Imobiliară PRAHOVA  
Biroul de Cadastru și Publicitate Imobiliară Ploiești

**A. Partea I. Descrierea imobilului**

TEREN Extravilan

Adresa: Jud. Prahova

Nr. Crt	Nr cadastral Nr. topografic	Suprafața* (mp)	Observații / Referințe
A1		2.500	Sector cadastral:57 Teren neimprejmut;

**B. Partea II. Proprietari și acte**

Inscrieri privitoare la dreptul de proprietate și alte drepturi reale		Referințe
/		
Act Notarial nr. 280, din 21/05/2004 emis de NP IVAN CONSTANTIN;		
B1	Intabulare, drept de PROPRIETATE, cu titlu de moștenire, dobandit prin Succesiune, cota actuala 1/4, cota initiala 1/4 1) <b>DRĂGAN FLOREA DEFUNCT:Da</b>	A1
B2	Intabulare, drept de PROPRIETATE, cu titlu de moștenire, dobandit prin Succesiune, cota actuala 1/4, cota initiala 1/4 1) <b>SOARE GHEORGHE</b>	A1
B3	Intabulare, drept de PROPRIETATE, cu titlu de moștenire, dobandit prin Succesiune, cota actuala 1/4, cota initiala 1/4 1) <b>SOARE NICOLAE</b>	A1
B4	Intabulare, drept de PROPRIETATE, cu titlu de moștenire, dobandit prin Succesiune, cota actuala 1/4, cota initiala 1/4 1) <b>SOARE CONSTANTIN DEFUNCT:Da</b>	A1

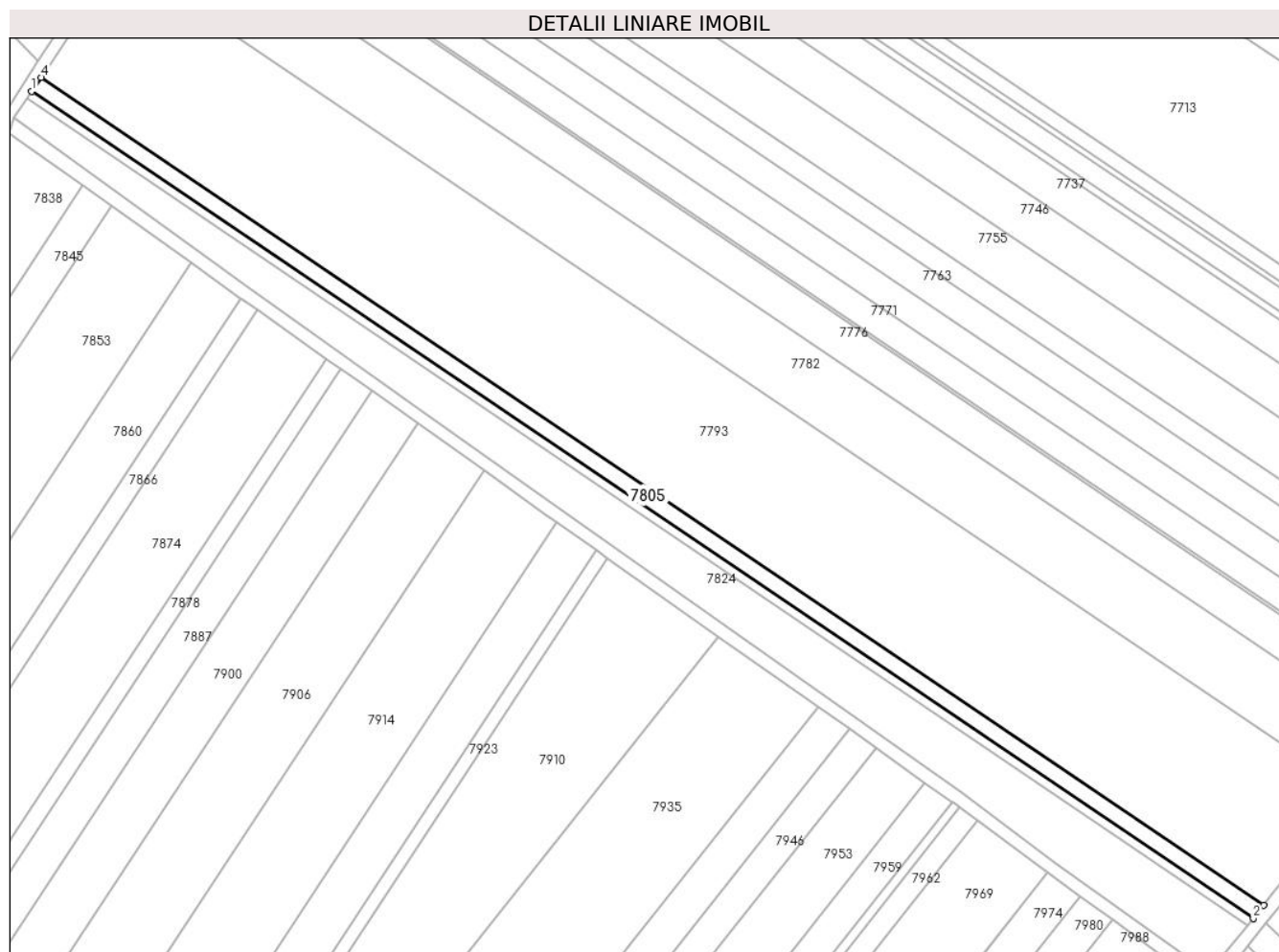
**C. Partea III. SARCINI .**

Inscrieri privind dezmembramintele dreptului de proprietate, drepturi reale de garanție și sarcini	Referințe
NU SUNT	

## Teren

Nr cadastral	Suprafața (mp)*	Observații / Referințe
	2.500	

\* Suprafața este determinată în planul de proiecție Stereo 70.



## Date referitoare la teren

Crt	Categorie folosință	Intravilan	Suprafața (mp)	Tarla	Parcelă	Nr. topo	Observații / Referințe
1	arabil	NU	2.500	44	229/194	-	

## Lungime Segmente

1) Valorile lungimilor segmentelor sunt obținute din proiecție în plan.

Punct început	X / Y	Punct sfârșit	X / Y	Lungime segment (** (m)
1	573.488,164 375.596,93	2	573.874,856 375.335,313	466.877
2	573.874,856 375.335,313	3	573.878,198 375.339,515	5.369
3	573.878,198 375.339,515	4	573.491,177 375.601,354	467.274
4	573.491,177 375.601,354	1	573.488,164 375.596,93	5.353

\*\* Lungimile segmentelor sunt determinate în planul de proiecție Stereo 70 și sunt rotunjite la 1 milimetru.

**\*\*\* Distanţa dintre puncte este formată din segmente cumulate ce sunt mai mici decât valoarea 1 milimetru.**



**DATE DESPRE IMOBILUL NR. 7806**

Oficiul de Cadastru și Publicitate Imobiliară PRAHOVA  
Biroul de Cadastru și Publicitate Imobiliară Ploiești

**A. Partea I. Descrierea imobilului**

TEREN Intravilan

Nr. CF vechi:5150

Nr. cadastral vechi:11492

Adresa: Loc. Zahanaua, Str Eternitatii, Nr. 12, Jud. Prahova

Nr. Crt	Nr cadastral Nr. topografic	Suprafața* (mp)	Observații / Referințe
A1	22022	Din acte: 1.120 Masurata: 1.148	Sector cadastral:60 Teren imprejmuit;

**Construcții**

Crt	Nr cadastral Nr. topografic	Adresa	Observații / Referințe
A1.1		Loc. Zahanaua, Str Eternitatii, Nr. 12, Jud. Prahova	Nr. niveluri:2; S. construita la sol:111 mp; S. construita desfasurata:222 mp; Cladire de locuit, regim inaltime P+1
A1.2		Loc. Zahanaua, Str Eternitatii, Nr. 12, Jud. Prahova	Nr. niveluri:1; S. construita la sol:65 mp; S. construita desfasurata:65 mp; Cladire anexa, regim inaltime P
A1.3		Loc. Zahanaua, Str Eternitatii, Nr. 12, Jud. Prahova	Nr. niveluri:1; S. construita la sol:180 mp; S. construita desfasurata:180 mp; Cladire anexa, regim inaltime P

**B. Partea II. Proprietari și acte**

Inscrieri privitoare la dreptul de proprietate și alte drepturi reale	Referințe
<b>49697 / 18/07/2008</b>	
Act Notarial nr. 2816, din 17/07/2008 emis de NP DRAGAN NICOLETA;	
B0	Se infiintează cartea funciara nr. 5150 a unitatii administrativ teritoriale Târgșoru Vechi , care cuprinde imobilul cu numarul cadastral 11492 descris la PI/A+1, rezultat din dezmembrarea imobilului cu numarul cadastral 11484 / cu numar cadastral hartie 1131 din cartea funciara nr. 1028 a aceleiasi unitati administrativ teritoriale.
Act Notarial nr. 2665, din 18/11/2004 emis de Np Onutu Casioara;	
B1	Intabulare, drept de PROPRIETATEcumparare ca bun comun, dobandit prin Conventie, cota actuala 1/1, cota initiala 1/1 1) GHEORGHE CĂTĂLIN-NICOLAE 2) GHEORGHE DANIELA-ROXANA
Inscris Sub Semnatura Privata nr. 684, din 12/01/2006 emis de OCPI;	
B3	se noteaza schimbarea nr.cadastral vechi 1131 in nr.cadastral nou electronic 11484
<b>67164 / 28/06/2019</b>	
Act Notarial nr. 3047, din 26/07/2019 emis de NP Neculae Diana (act administrativ nr 49697 din 18.07.2008, emis de OCPI Prahova;act administrativ nr 8859 din 06.06.2019, emis de Primaria Comunei Targșoru Vechi);	
B4	se noteaza actualizarea informatiilor cadastrale conform documentatiei anexate in sensul ca adresa actuala a imobilului este ' com. Targșoru Vechi, sat Zahanaua, Str Eternitatii, Nr. 12, jud.Prahova'
B5	se repositioneaza imobilul conform documentatiei tehnice avizate
/	
Act Administrativ nr. 14456, din 13/09/2024 emis de PRIMĂRIA COMUNEI TÂRGȘORU VECHI (în baza art. 12, alin. 16 din Legea 7);	
B6	Intabulare, drept de PROPRIETATE, dobandit prin Lege, cota actuala 1/1, cota initiala 1/1 1) GHEORGHE CĂTĂLIN-NICOLAE 2) GHEORGHE DANIELA-ROXANA

**C. Partea III. SARCINI .**

Inscrieri privind dezmembramintele dreptului de proprietate, drepturi reale de garanție și sarcini	Referințe
NU SUNT	

### Teren

Nr cadastral	Suprafața (mp)*	Observații / Referințe
22022	Din acte: 1.120 Masurata: 1.148	

\* Suprafața este determinată în planul de proiecție Stereo 70.



### Date referitoare la teren

Crt	Categorie folosință	Intra vilan	Suprafața (mp)	Tarla	Parcelă	Nr. topo	Observații / Referințe
1	curți constructii	DA	1.148	45	232/42/1	-	

### Date referitoare la construcții

Crt	Număr	Destinație construcție	Supraf. (mp)	Situație juridică	Observații / Referințe
A1.1		construcții de locuințe	111	Cu acte	Nr. niveluri:2; S. construita la sol:111 mp; S. construita desfasurata:222 mp; Cladire de locuit, regim inaltime P+1
A1.2		construcții anexa	65	Cu acte	Nr. niveluri:1; S. construita la sol:65 mp; S. construita desfasurata:65 mp; Cladire anexa, regim inaltime P
A1.3		construcții anexa	180	Cu acte	Nr. niveluri:1; S. construita la sol:180 mp; S. construita desfasurata:180 mp; Cladire anexa, regim inaltime P

### Lungime Segmente

1) Valorile lungimilor segmentelor sunt obținute din proiecție în plan.

Punct început	X / Y	Punct sfârșit	X / Y	Lungime segment (** (m)



Punct început	X / Y	Punct sfârșit	X / Y	Lungime segment (** (m)
1	574.590,47 375.475,682	2	574.595,644 375.489,077	14.36
2	574.595,644 375.489,077	3	574.588,5 375.493,328	8.313
3	574.588,5 375.493,328	4	574.575,295 375.498,345	14.126
4	574.575,295 375.498,345	5	574.558,297 375.434,498	66.071
5	574.558,297 375.434,498	6	574.568,578 375.429,304	11.519
6	574.568,578 375.429,304	7	574.579,204 375.450,888	24.058
7	574.579,204 375.450,888	8	574.584,928 375.464,272	14.557
8	574.584,928 375.464,272	1	574.590,47 375.475,682	12.685

\*\* Lungimile segmentelor sunt determinate în planul de proiecție Stereo 70 și sunt rotunjite la 1 milimetru.

\*\*\* Distanța dintre puncte este formată din segmente cumulate ce sunt mai mici decât valoarea 1 milimetru.



**DATE DESPRE IMOBILUL NR. 7807**

Oficiul de Cadastru și Publicitate Imobiliară PRAHOVA  
Biroul de Cadastru și Publicitate Imobiliară Ploiești

**A. Partea I. Descrierea imobilului**

TEREN Extravilan

Adresa: Jud. Prahova

Nr. Crt	Nr cadastral Nr. topografic	Suprafața* (mp)	Observații / Referințe
A1		1.300	Sector cadastral:57 Teren neimprejmit;

**B. Partea II. Proprietari și acte**

Inscrieri privitoare la dreptul de proprietate și alte drepturi reale		Referințe
/		
Act Administrativ nr. 73394, din 29/04/1998 emis de CJSDPAT PRAHOVA;		
B1	Intabulare, drept de PROPRIETATE, dobandit prin Reconstituire, cota actuala 1/1, cota initiala 1/1 1) SOARE MARGARETA 2) OLTEANU ALEXANDRINA 3) ILIE VASILICA	A1

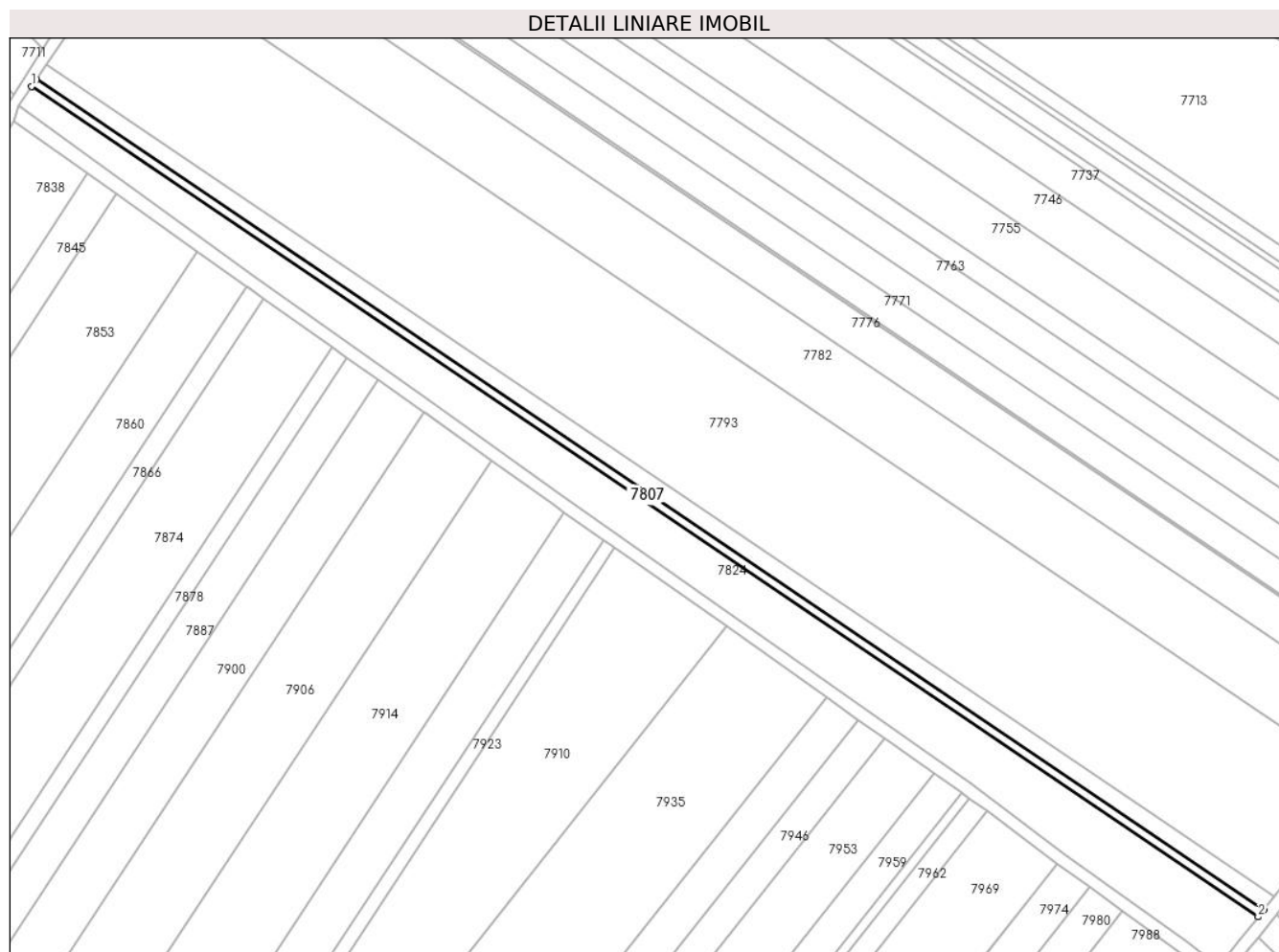
**C. Partea III. SARCINI .**

Inscrieri privind dezmembramintele dreptului de proprietate, drepturi reale de garanție și sarcini	Referințe
NU SUNT	

## Teren

Nr cadastral	Suprafața (mp)*	Observații / Referințe
	1.300	

\* Suprafața este determinată în planul de proiecție Stereo 70.



## Date referitoare la teren

Crt	Categorie folosință	Intravilan	Suprafața (mp)	Tarla	Parcelă	Nr. topo	Observații / Referințe
1	arabil	NU	1.300	44	229/193	-	

## Lungime Segmente

1) Valorile lungimilor segmentelor sunt obținute din proiecție în plan.

Punct început	X / Y	Punct sfârșit	X / Y	Lungime segment (** (m)
1	573.486,596 375.594,628	2	573.873,117 375.333,127	466.67
2	573.873,117 375.333,127	3	573.874,856 375.335,313	2.793
3	573.874,856 375.335,313	4	573.488,164 375.596,93	466.877
4	573.488,164 375.596,93	1	573.486,596 375.594,628	2.785

\*\* Lungimile segmentelor sunt determinate în planul de proiecție Stereo 70 și sunt rotunjite la 1 milimetru.

**\*\*\* Distanţa dintre puncte este formată din segmente cumulate ce sunt mai mici decât valoarea 1 milimetru.**



**DATE DESPRE IMOBILUL NR. 7808**

Oficiul de Cadastru și Publicitate Imobiliară PRAHOVA  
 Biroul de Cadastru și Publicitate Imobiliară Ploiești

**A. Partea I. Descrierea imobilului**

TEREN Intravilan

Adresa: Loc. Zahanaua, Str Eternitatii, Jud. Prahova

Nr. Crt	Nr cadastral Nr. topografic	Suprafața* (mp)	Observații / Referințe
A1		Din acte: 151 Masurata: 191	Sector cadastral:60 Teren neimprejmuit;

**B. Partea II. Proprietari și acte**

Inscrieri privitoare la dreptul de proprietate și alte drepturi reale		Referințe
/		
Act Administrativ nr. 21218, din 12/07/1994 emis de CJSDPAT PRAHOVA;		
B1	Intabulare, drept de PROPRIETATE, dobandit prin Reconstituire, cota actuala 1/1, cota initiala 1/1 1) COCOȘ GH AURICA DEFUNCT:Da	A1

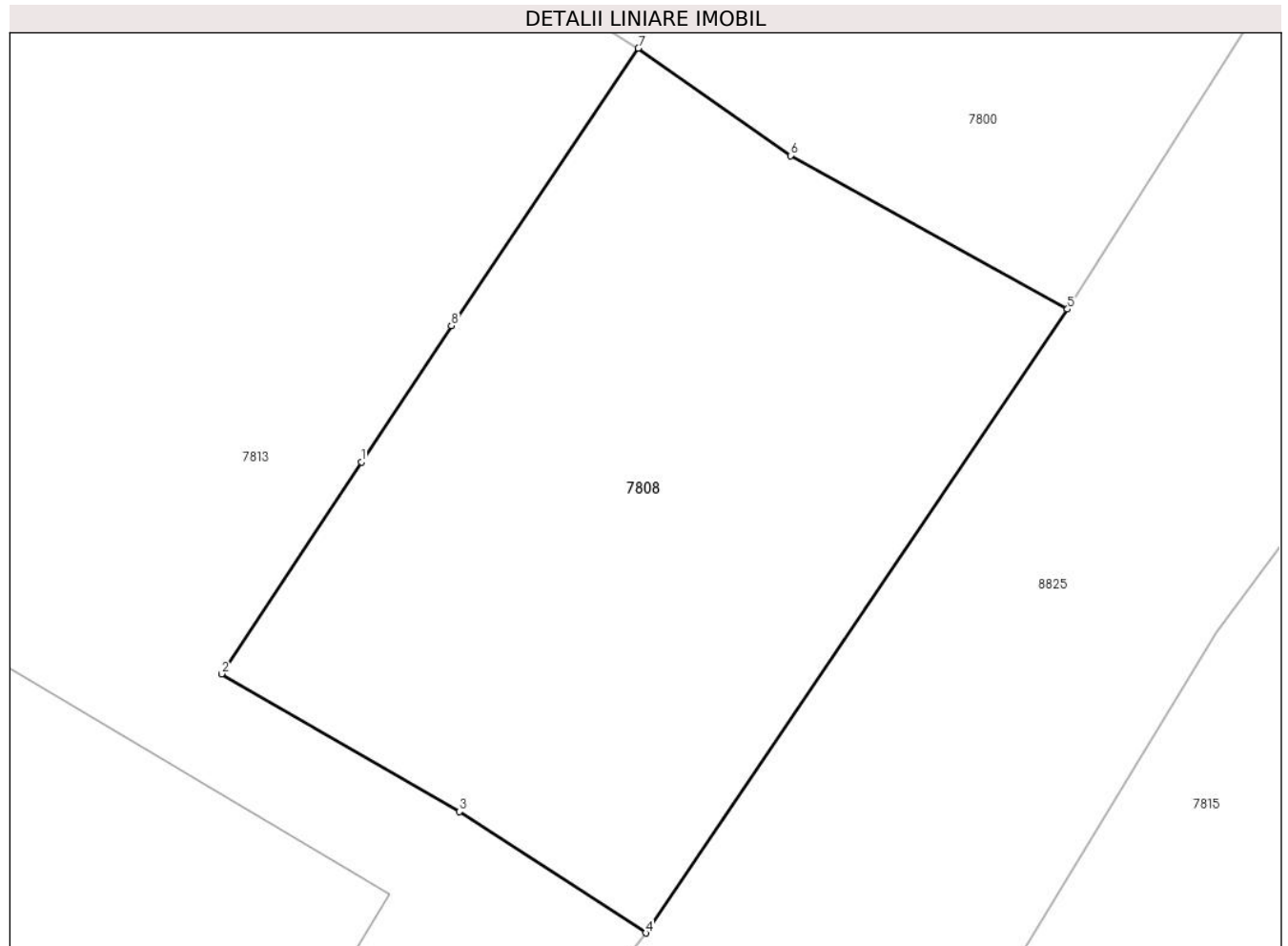
**C. Partea III. SARCINI .**

Inscrieri privind dezmembramintele dreptului de proprietate, drepturi reale de garanție și sarcini	Referințe
NU SUNT	

**Teren**

Nr cadastral	Suprafața (mp)*	Observații / Referințe
	Din acte: 151 Masurata: 191	

\* Suprafața este determinată în planul de proiecție Stereo 70.



**Date referitoare la teren**

Crt	Categorie folosință	Intra vilan	Suprafața (mp)	Tarla	Parcelă	Nr. topo	Observații / Referințe
1	arabil	DA	191	68	126	-	

**Lungime Segmente**

1) Valorile lungimilor segmentelor sunt obținute din proiecție în plan.

Punct început	X / Y	Punct sfârșit	X / Y	Lungime segment (** (m)
1	574.471,74 375.464,402	2	574.468,563 375.459,595	5.762
2	574.468,563 375.459,595	3	574.473,963 375.456,469	6.24
3	574.473,963 375.456,469	4	574.478,195 375.453,712	5.051
4	574.478,195 375.453,712	5	574.487,77 375.467,872	17.093
5	574.487,77 375.467,872	6	574.481,481 375.471,358	7.191



Punct început	X / Y	Punct sfârșit	X / Y	Lungime segment (** (m)
6	574.481,481 375.471,358	7	574.478,024 375.473,795	4.23
7	574.478,024 375.473,795	8	574.473,784 375.467,495	7.594
8	574.473,784 375.467,495	1	574.471,74 375.464,402	3.707

\*\* Lungimile segmentelor sunt determinate în planul de proiecție Stereo 70 și sunt rotunjite la 1 milimetru.

\*\*\* Distanța dintre puncte este formată din segmente cumulate ce sunt mai mici decât valoarea 1 milimetru.



**DATE DESPRE IMOBILUL NR. 7809**

Oficiul de Cadastru și Publicitate Imobiliară PRAHOVA  
Biroul de Cadastru și Publicitate Imobiliară Ploiești

**A. Partea I. Descrierea imobilului**

TEREN Extravilan

Adresa: Jud. Prahova

Nr. Crt	Nr cadastral Nr. topografic	Suprafața* (mp)	Observații / Referințe
A1		3.401	Sector cadastral:57 Teren neimprejmit;

**B. Partea II. Proprietari și acte**

Inscrieri privitoare la dreptul de proprietate și alte drepturi reale		Referințe
/		
Act Notarial nr. 577, din 01/03/1995 emis de NP POPESCU VIORICA;		
B1	Intabulare, drept de PROPRIETATE, cu titlu de moștenire, dobandit prin Succesiune, cota actuala 3/4, cota initiala 3/4 1) MILITARU VASILICA	A1
Act Notarial nr. 103, din 09/04/2019 emis de NP LUPU MARIA-LUIZA;		
B2	Intabulare, drept de PROPRIETATE, cu titlu de moștenire, dobandit prin Succesiune, cota actuala 1/4, cota initiala 1/4 1) MILITARU VASILICA	A1

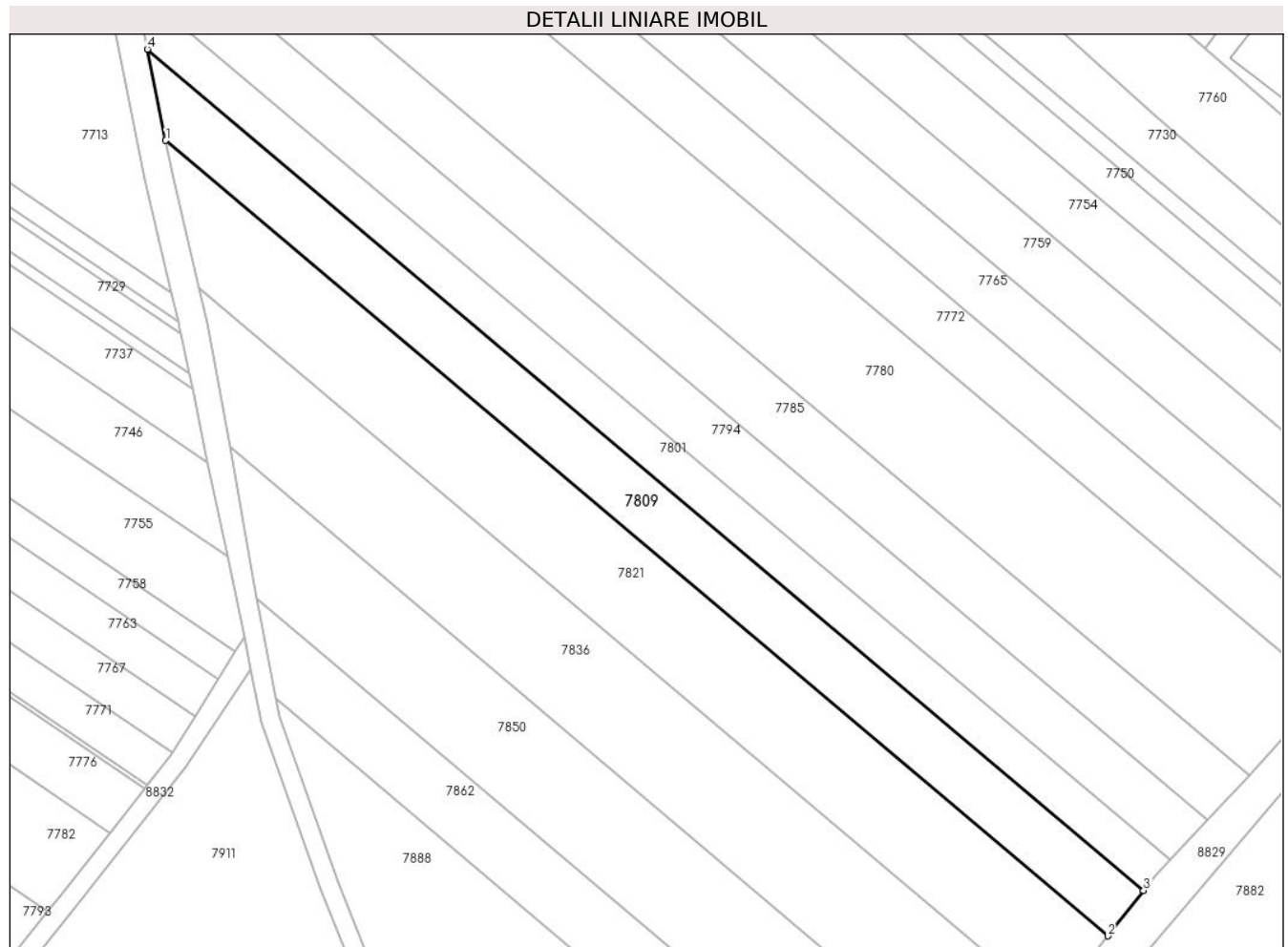
**C. Partea III. SARCINI .**

Inscrieri privind dezmembramintele dreptului de proprietate, drepturi reale de garanție și sarcini	Referințe
NU SUNT	

**Teren**

Nr cadastral	Suprafața (mp)*	Observații / Referințe
	3.401	

\* Suprafața este determinată în planul de proiecție Stereo 70.



**Date referitoare la teren**

Crt	Categorie folosință	Intra vilan	Suprafața (mp)	Tarla	Parcelă	Nr. topo	Observații / Referințe
1	arabil	NU	3.401	44	230/5	-	

**Lungime Segmente**

1) Valorile lungimilor segmentelor sunt obținute din proiecție în plan.

Punct început	X / Y	Punct sfârșit	X / Y	Lungime segment (** (m)
1	573.932,002 375.541,106	2	574.134,869 375.369,951	265.422
2	574.134,869 375.369,951	3	574.142,589 375.379,733	12.461
3	574.142,589 375.379,733	4	573.928,052 375.560,734	280.691
4	573.928,052 375.560,734	1	573.932,002 375.541,106	20.022

\*\* Lungimile segmentelor sunt determinate în planul de proiecție Stereo 70 și sunt rotunjite la 1 milimetru.

**\*\*\* Distanţa dintre puncte este formată din segmente cumulate ce sunt mai mici decât valoarea 1 milimetru.**



**DATE DESPRE IMOBILUL NR. 7810**

Oficiul de Cadastru și Publicitate Imobiliară PRAHOVA  
Biroul de Cadastru și Publicitate Imobiliară Ploiești

**A. Partea I. Descrierea imobilului**

TEREN Intravilan

Adresa: Loc. Zahanaua, Str Morii, Jud. Prahova

Nr. Crt	Nr cadastral Nr. topografic	Suprafața* (mp)	Observații / Referințe
A1		2.705	Sector cadastral:57 Teren imprejmuit;

**B. Partea II. Proprietari și acte**

Inscrieri privitoare la dreptul de proprietate și alte drepturi reale	Referințe
/	
Act Administrativ nr. 21221, din 18/07/1994 emis de CJSDPAT PRAHOVA;	
B1	A1
Intabulare, drept de PROPRIETATE, dobandit prin Reconstituire, cota actuala 1/1, cota initiala 1/1	
1) PETCU TUDOR NICOLAE	

**C. Partea III. SARCINI .**

Inscrieri privind dezmembramintele dreptului de proprietate, drepturi reale de garanție și sarcini	Referințe
NU SUNT	

**Teren**

Nr cadastral	Suprafața (mp)*	Observații / Referințe
	2.705	

\* Suprafața este determinată în planul de proiecție Stereo 70.



**Date referitoare la teren**

Crt	Categorie folosință	Intravilan	Suprafața (mp)	Tarla	Parcelă	Nr. topo	Observații / Referințe
1	arabil	DA	2.705	68	57	-	

**Lungime Segmente**

1) Valorile lungimilor segmentelor sunt obținute din proiecție în plan.

Punct început	X / Y	Punct sfârșit	X / Y	Lungime segment (** (m)
1	574.243,497 375.420,281	2	574.252,478 375.434,799	17.071
2	574.252,478 375.434,799	3	574.266,965 375.457,666	27.07
3	574.266,965 375.457,666	4	574.277,859 375.475,048	20.514
4	574.277,859 375.475,048	5	574.280,985 375.480,431	6.225
5	574.280,985 375.480,431	6	574.295,204 375.502,42	26.186



Punct început	X / Y	Punct sfârșit	X / Y	Lungime segment (** (m)
6	574.295,204 375.502,42	7	574.278,611 375.512,98	19.668
7	574.278,611 375.512,98	8	574.255,249 375.473,799	45.617
8	574.255,249 375.473,799	9	574.241,211 375.480,926	15.744
9	574.241,211 375.480,926	10	574.233,945 375.469,743	13.336
10	574.233,945 375.469,743	11	574.228,923 375.462,767	8.596
11	574.228,923 375.462,767	12	574.226,837 375.459,87	3.57
12	574.226,837 375.459,87	13	574.222,384 375.453,685	7.621
13	574.222,384 375.453,685	14	574.217,431 375.446,806	8.477
14	574.217,431 375.446,806	15	574.213,651 375.443,313	5.147
15	574.213,651 375.443,313	16	574.210,031 375.439,246	5.445
16	574.210,031 375.439,246	1	574.243,497 375.420,281	38.466

\*\* Lungimile segmentelor sunt determinate în planul de proiecție Stereo 70 și sunt rotunjite la 1 milimetru.

\*\*\* Distanța dintre puncte este formată din segmente cumulate ce sunt mai mici decât valoarea 1 milimetru.



**DATE DESPRE IMOBILUL NR. 7811**

Oficiul de Cadastru și Publicitate Imobiliară PRAHOVA  
Biroul de Cadastru și Publicitate Imobiliară Ploiești

**A. Partea I. Descrierea imobilului**

TEREN Necunoscut

Adresa: Loc. Târgsoru Vechi, Jud. Prahova

Nr. Crt	Nr cadastral Nr. topografic	Suprafața* (mp)	Observații / Referințe
A1		4.600	Sector cadastral:57 Teren neimprejmuit;

**B. Partea II. Proprietari și acte**

Inscrieri privitoare la dreptul de proprietate și alte drepturi reale		Referințe
/		
Act Administrativ nr. 69458, din 06/08/1997 emis de CJSDPAT PRAHOVA;		
B1	Intabulare, drept de PROPRIETATE, dobandit prin Reconstituire, cota actuala 1/1, cota initiala 1/1 1) MARIN GHEORGHE 2) MARIN NICULAE	A1

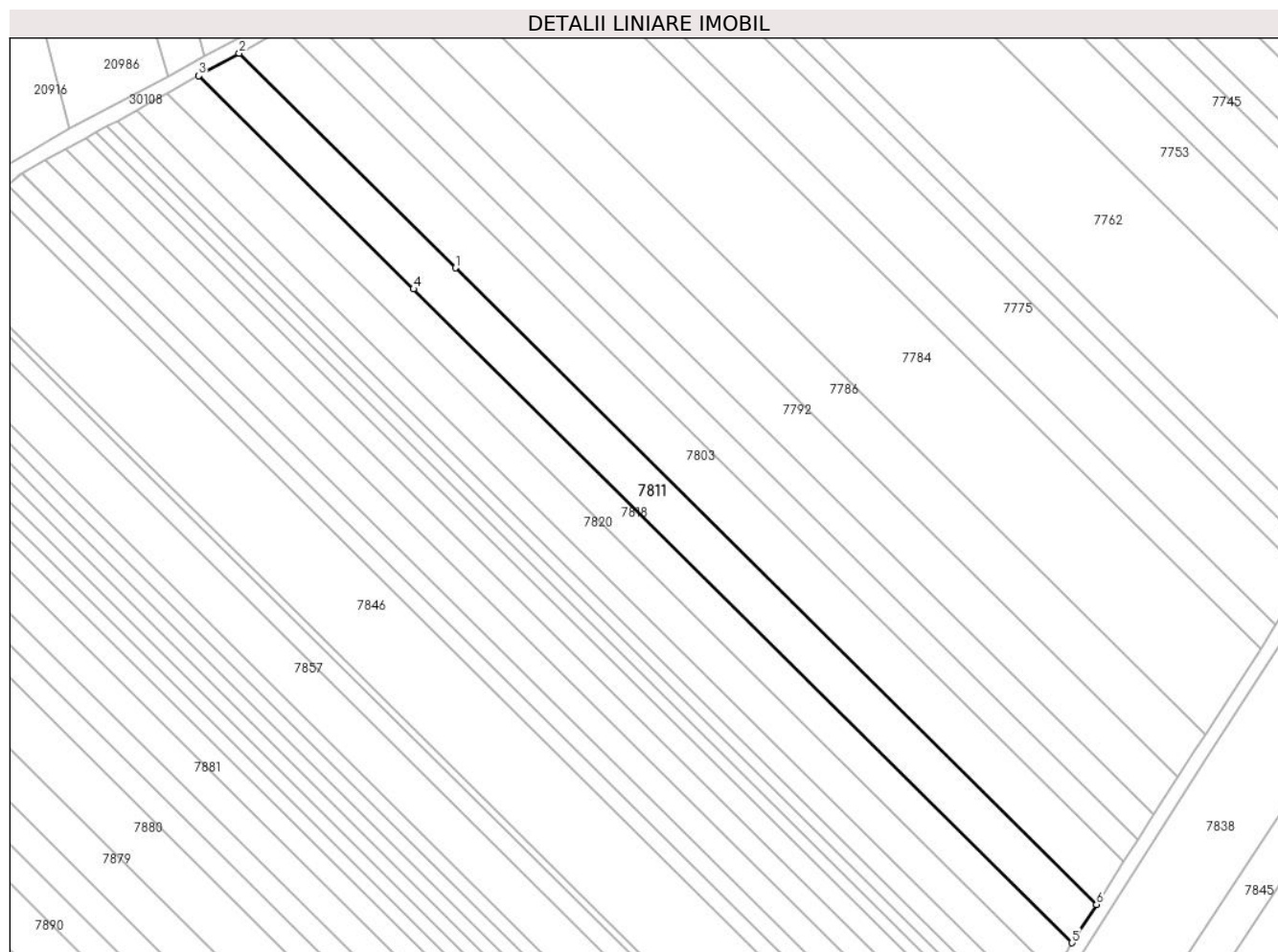
**C. Partea III. SARCINI .**

Inscrieri privind dezmembramintele dreptului de proprietate, drepturi reale de garanție și sarcini	Referințe
NU SUNT	

## Teren

Nr cadastral	Suprafața (mp)*	Observații / Referințe
	4.600	

\* Suprafața este determinată în planul de proiecție Stereo 70.



## Date referitoare la teren

Crt	Categorie folosință	Intravilan	Suprafața (mp)	Tarla	Parcelă	Nr. topo	Observații / Referințe
1	arabil	DA	1.146	44	229/134	-	
2	arabil	NU	3.454	44	229/134	-	

## Lungime Segmente

1) Valorile lungimilor segmentelor sunt obținute din proiecție în plan.

Punct început	X / Y	Punct sfârșit	X / Y	Lungime segment (** (m)
1	573.134,081 375.528,343	2	573.071,094 375.590,827	88.722
2	573.071,094 375.590,827	3	573.059,309 375.584,271	13.486
3	573.059,309 375.584,271	4	573.121,881 375.522,199	88.137
4	573.121,881 375.522,199	5	573.313,72 375.331,892	270.22

Punct început	X / Y	Punct sfârșit	X / Y	Lungime segment (** (m)
5	573.313,72 375.331,892	6	573.320,858 375.343,059	13.253
6	573.320,858 375.343,059	1	573.134,081 375.528,343	263.089

\*\* Lungimile segmentelor sunt determinate în planul de proiecție Stereo 70 și sunt rotunjite la 1 milimetru.

\*\*\* Distanța dintre puncte este formată din segmente cumulate ce sunt mai mici decât valoarea 1 milimetru.



**DATE DESPRE IMOBILUL NR. 7812**

Oficiul de Cadastru și Publicitate Imobiliară PRAHOVA  
Biroul de Cadastru și Publicitate Imobiliară Ploiești

**A. Partea I. Descrierea imobilului**

TEREN Intravilan

Nr. CF vechi:4278

Nr. cadastral vechi:11108

Adresa: Loc. Zahanaua, Str Petuniei, Jud. Prahova

Nr. Crt	Nr cadastral Nr. topografic	Suprafața* (mp)	Observații / Referințe
A1	21490	755	Sector cadastral:57 Teren imprejmuit;

**B. Partea II. Proprietari și acte**

Inscrieri privitoare la dreptul de proprietate și alte drepturi reale	Referințe
<b>12292 / 26/02/2008</b>	
Act Notarial nr. 514, din 25/02/2008 emis de NP LUPU MARIA LUIZA;	
B0	Se infiintează cartea funciara nr. 4278 a unitatii administrativ teritoriale Târgșoru Vechi , care cuprinde imobilul cu numarul cadastral 11108 descris la P/A+1, rezultat din dezmembrarea imobilului cu numarul cadastral 10423 din cartea funciara nr. 3268 a aceleiasi unitati administrativ teritoriale.
	A1
<b>54155 / 22/05/2015</b>	
Act Notarial nr. 1241, din 21/05/2015 emis de NP LUPU MARIA LUIZA;	
B4	Intabulare, drept de PROPRIETATEcumparare ca bun propriu, dobandit prin Conventie, cota actuala 1/1, cota initiala 1/1 1) <b>BURLACU VIOLETA SMARANDA</b>
	A1
<b>81382 / 21/06/2022</b>	
Inscris Sub Semnatura Privata nr. 1.31, din 20/06/2022 emis de PFA Petcu Claudia Mirela;	
B5	se repositioneaza imobilul, conform documentatiei tehnice avizate
	A1

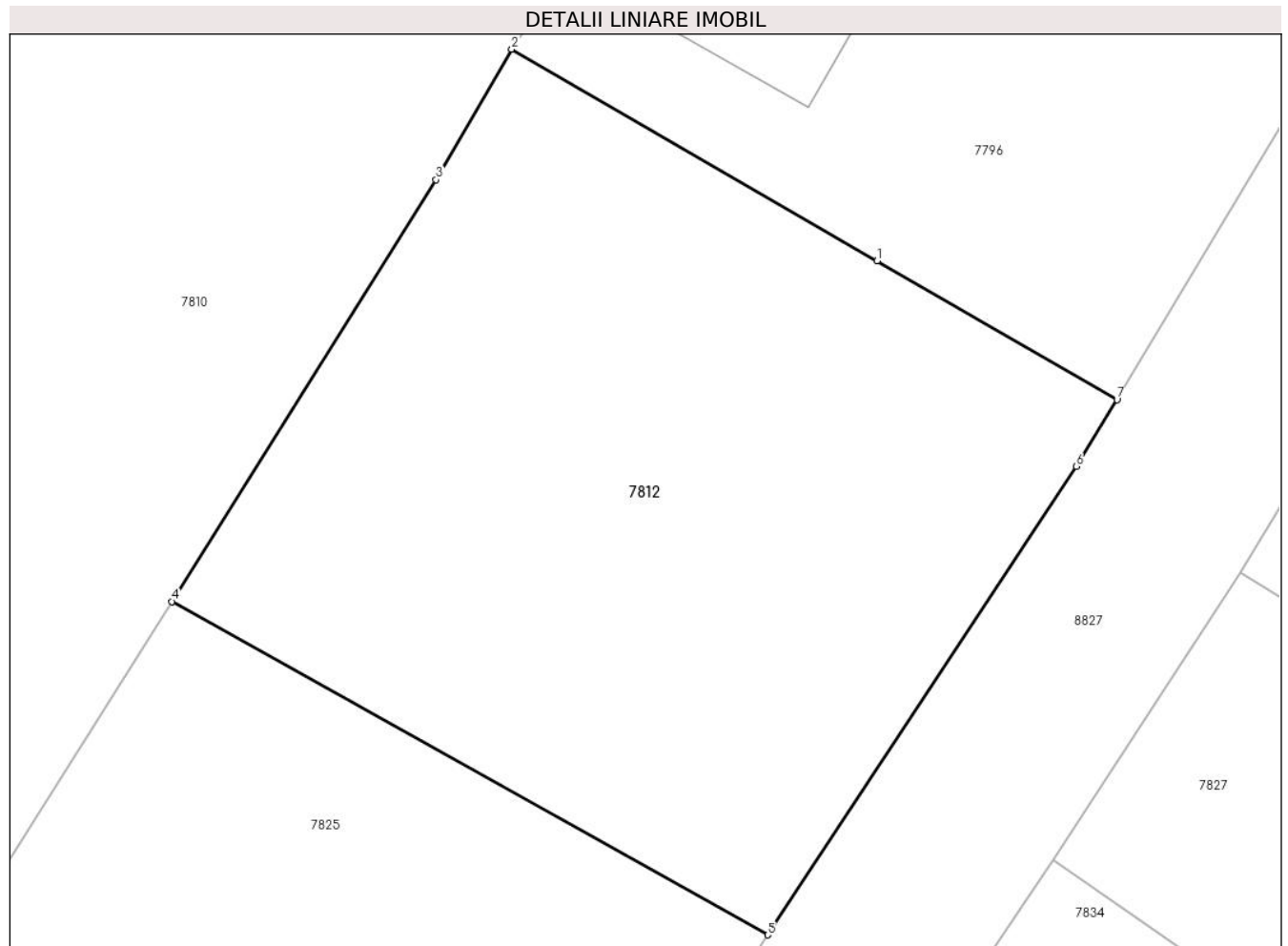
**C. Partea III. SARCINI**

Inscrieri privind dezmembramintele dreptului de proprietate, drepturi reale de garanție și sarcini	Referințe
<b>100552 / 03/08/2021</b>	
Somatie nr. 1259/2013, din 29/07/2021 emis de Ex. Jud. MUSAT IOAN (hotarare judecatoreasca nr 24411/281/2013 din 03.12.2013, emis de Judecatoria Ploiesti);	
C3	se noteaza urmarirea silita emisa in dosar de executare nr.1259/2013 pentru recuperarea creantei in suma de 1101,33 lei reprezentand debit si cheltuieli de executare silita in favoarea creditoarei MOBILE DISTRIBUTION S.R.L. la cererea Ex.Jud.Musat Ioan
	A1
<b>61644 / 10/05/2022</b>	
Act Administrativ nr. 167542, din 05/05/2022 emis de ANAF-DGRFP PLOIESTI (AJFP PRAHOVA-SERVICIUL COLECTARE EXECUTARE SILITA PERSOANE FIZICE; act administrativ nr 167540 din 05.05.2022, emis de ANAF-DGRFP PLOIESTI-AJFP PRAHOVA-SERVICIUL COLECTARE EXECUTARE SILITA PERSOANE FIZICE);	
C4	Intabulare, drept de IPOTECA LEGALA, Valoare:55927 LEIreprezentand sechestrul 1) <b>ANAF-DGRFP PLOIESTI-AJFP PRAHOVA-SERVICIUL COLECTARE EXECUTARE SILITA PERSOANE FIZICE, CIF:999999999999</b>
	A1

**Teren**

Nr cadastral	Suprafața (mp)*	Observații / Referințe
21490	755	

\* Suprafața este determinată în planul de proiecție Stereo 70.



**Date referitoare la teren**

Crt	Categorie folosință	Intravilan	Suprafața (mp)	Tarla	Parcelă	Nr. topo	Observații / Referințe
1	arabil	DA	755	68	55	-	

**Lungime Segmente**

1) Valorile lungimilor segmentelor sunt obținute din proiecție în plan.

Punct început	X / Y	Punct sfârșit	X / Y	Lungime segment (** (m)
1	574.296,065 375.471,711	2	574.280,985 375.480,431	17.42
2	574.280,985 375.480,431	3	574.277,859 375.475,048	6.225
3	574.277,859 375.475,048	4	574.266,965 375.457,666	20.514
4	574.266,965 375.457,666	5	574.291,545 375.443,922	28.162
5	574.291,545 375.443,922	6	574.304,282 375.463,24	23.139



Punct început	X / Y	Punct sfârşit	X / Y	Lungime segment (** (m)
6	574.304,282 375.463,24	7	574.305,961 375.465,989	3.221
7	574.305,961 375.465,989	1	574.296,065 375.471,711	11.431

\*\* Lungimile segmentelor sunt determinate în planul de proiecţie Stereo 70 şi sunt rotunjite la 1 milimetru.

\*\*\* Distanţa dintre puncte este formată din segmente cumulate ce sunt mai mici decât valoarea 1 milimetru.



**DATE DESPRE IMOBILUL NR. 7813**

Oficiul de Cadastru și Publicitate Imobiliară PRAHOVA  
Biroul de Cadastru și Publicitate Imobiliară Ploiești

**A. Partea I. Descrierea imobilului**

TEREN Intravilan

Adresa: Loc. Zahanaua, Str Eternitatii, Nr. 1, Jud. Prahova

Nr. Crt	Nr cadastral Nr. topografic	Suprafața* (mp)	Observații / Referințe
A1	28877	Din acte: 883 Masurata: 886	Sector cadastral:60 Teren imprejmuit;

**Construcții**

Crt	Nr cadastral Nr. topografic	Adresa	Observații / Referințe
A1.1	28877-C1	Loc. Zahanaua, Str Eternitatii, Nr. 1, Jud. Prahova	Nr. niveluri:1; S. construita la sol:38 mp; S. construita desfasurata:78 mp; LOCUINTA P
A1.2	28877-C2	Loc. Zahanaua, Str Eternitatii, Nr. 1, Jud. Prahova	Nr. niveluri:1; S. construita la sol:78 mp; S. construita desfasurata:38 mp; ANEXA P

**B. Partea II. Proprietari și acte**

Inscrieri privitoare la dreptul de proprietate și alte drepturi reale		Referințe
<b>107378 / 30/09/2019</b>		
Hotarare Judecatoreasca nr. 1486, din 31/01/1992 emis de JUDECATORIA PLOIESTI (act administrativ nr 6 din 08.08.1990, emis de PRIMARIA TIRGSORU VECHI;act administrativ nr 13008 din 10.09.2019, emis de PRIMARIA TIRGSORU VECHI;act notarial nr 182 din 14.12.2004, emis de NP DIANA-CRISTINA IONESCU;act notarial nr 123 din 19.09.2019, emis de NP DIANA-CRISTINA IONESCU;act administrativ nr 13016 din 10.09.2019, emis de PRIMARIA TIRGSORU VECHI;act administrativ nr 13630 din 20.09.2019, emis de PRIMARIA TIRGSORU VECHI);		
B1	Intabulare, drept de PROPRIETATE, dobandit prin Succesiune, cota actuala 1/2, cota initiala 1/1 1) MIHALACHE SILVIU-VALENTIN	A1
B2	Intabulare, drept de PROPRIETATE, dobandit prin Succesiune, cota actuala 1/2, cota initiala 1/1 1) MIHALACHE SILVIU-VALENTIN	A1.1, A1.2
<b>124425 / 27/11/2020</b>		
Act Notarial nr. 2138, din 26/11/2020 emis de NP MANZICU CORINA MIHAELA;		
B3	Intabulare, drept de PROPRIETATEdonatie, dobandit prin Conventie, cota actuala 1/2, cota initiala 1/2 1) MIHALACHE ELENA-LIVIA	A1
B4	Intabulare, drept de PROPRIETATEdonatie, dobandit prin Conventie, cota actuala 1/2, cota initiala 1/2 1) MIHALACHE ELENA-LIVIA	A1.1, A1.2

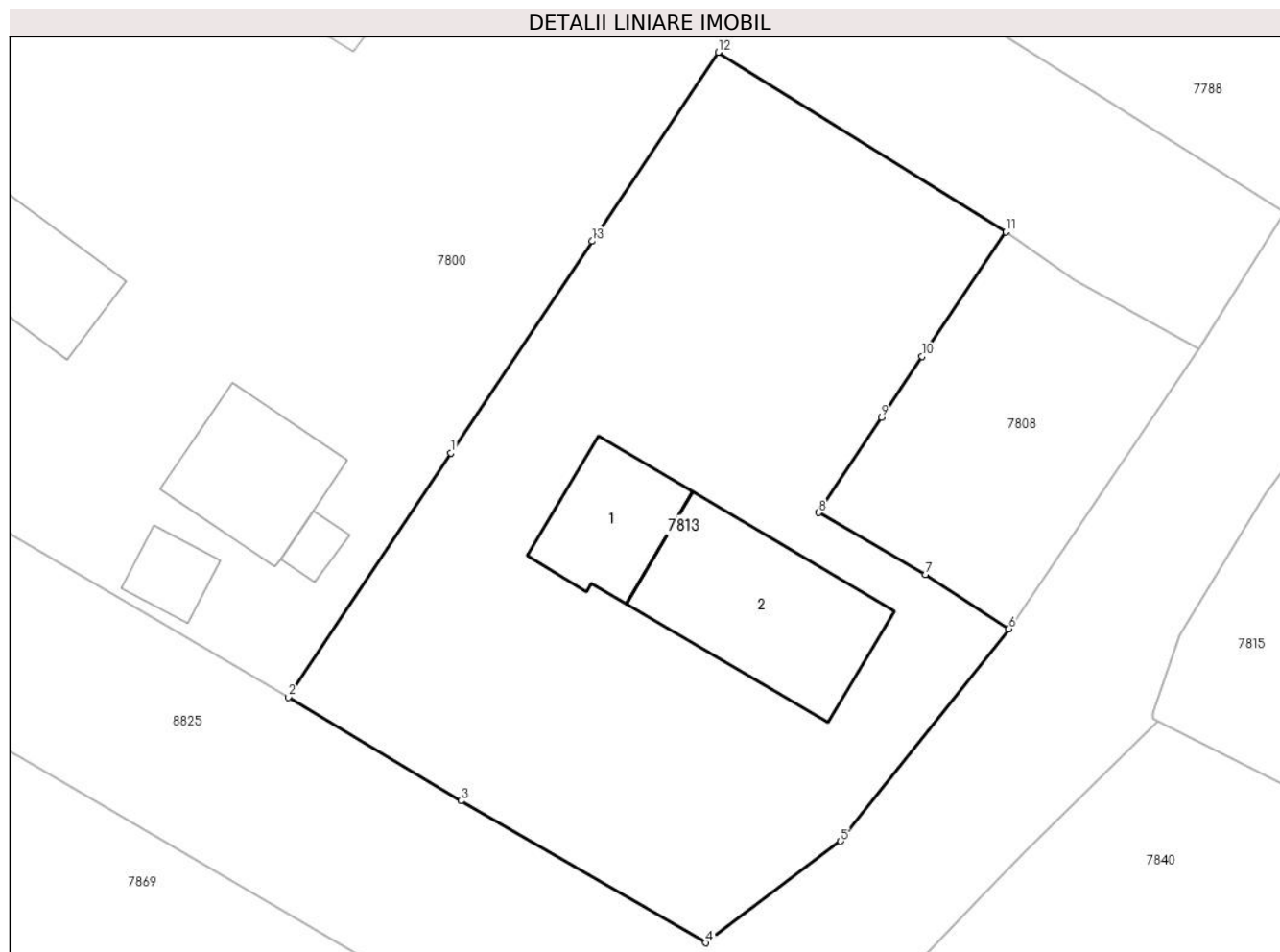
**C. Partea III. SARCINI .**

Inscrieri privind dezmembramintele dreptului de proprietate, drepturi reale de garanție și sarcini	Referințe
NU SUNT	

### Teren

Nr cadastral	Suprafața (mp)*	Observații / Referințe
28877	Din acte: 883 Masurata: 886	

\* Suprafața este determinată în planul de proiecție Stereo 70.



### Date referitoare la teren

Crt	Categorie folosință	Intravilan	Suprafața (mp)	Tarla	Parcelă	Nr. topo	Observații / Referințe
1	curți constructii	DA	691	68	125	-	
2	arabil	DA	195	68	125	-	

### Date referitoare la construcții

Crt	Număr	Destinație construcție	Supraf. (mp)	Situație juridică	Observații / Referințe
A1.1	28877-C1	construcții de locuințe	38	Cu acte	Nr. niveluri:1; S. construita la sol:38 mp; S. construita desfasurata:78 mp; LOCUINTA P
A1.2	28877-C2	construcții anexa	78	Cu acte	Nr. niveluri:1; S. construita la sol:78 mp; S. construita desfasurata:38 mp; ANEXA P

### Lungime Segmente

1) Valorile lungimilor segmentelor sunt obținute din proiecție în plan.

Punct început	X / Y	Punct sfârșit	X / Y	Lungime segment (** (m)
1	574.449,958 375.462,61	2	574.441,718 375.450,252	14.853
2	574.441,718 375.450,252	3	574.450,462 375.445,017	10.191

Punct început	X / Y	Punct sfârșit	X / Y	Lungime segment (** (m)
3	574.450,462 375.445,017	4	574.462,853 375.437,832	14.323
4	574.462,853 375.437,832	5	574.469,67 375.442,965	8.533
5	574.469,67 375.442,965	6	574.478,195 375.453,712	13.718
6	574.478,195 375.453,712	7	574.473,963 375.456,469	5.051
7	574.473,963 375.456,469	8	574.468,563 375.459,595	6.24
8	574.468,563 375.459,595	9	574.471,74 375.464,402	5.762
9	574.471,74 375.464,402	10	574.473,784 375.467,495	3.707
10	574.473,784 375.467,495	11	574.478,024 375.473,795	7.594
11	574.478,024 375.473,795	12	574.463,472 375.482,875	17.152
12	574.463,472 375.482,875	13	574.457,102 375.473,323	11.481
13	574.457,102 375.473,323	1	574.449,958 375.462,61	12.877

\*\* Lungimile segmentelor sunt determinate în planul de proiecție Stereo 70 și sunt rotunjite la 1 milimetru.

\*\*\* Distanța dintre puncte este formată din segmente cumulate ce sunt mai mici decât valoarea 1 milimetru.



**DATE DESPRE IMOBILUL NR. 7814**

Oficiul de Cadastru și Publicitate Imobiliară PRAHOVA  
Biroul de Cadastru și Publicitate Imobiliară Ploiești

**A. Partea I. Descrierea imobilului**

TEREN Intravilan

Adresa: Loc. Zahanaua, Str Principala, Nr. 18, Jud. Prahova, Tarla 68, CC53, A54

Nr. Crt	Nr cadastral Nr. topografic	Suprafața* (mp)	Observații / Referințe
A1	24939	Din acte: 1.849 Masurata: 1.692	Sector cadastral:57 Teren imprejmuit;

**Construcții**

Crt	Nr cadastral Nr. topografic	Adresa	Observații / Referințe
A1.1	24939-C1	Loc. Zahanaua, Str Principala, Nr. 18, Jud. Prahova, Tarla 68, CC53, A54	Nr. niveluri:1; S. construita la sol:107 mp; S. construita desfasurata:107 mp; Locuinta S+P(construcție din caramida, acoperita cu tabla, 4camere, Sdesf=107mp, fara certificat de performanta energetica, fara lift, beci 9mp)
A1.3		Loc. Zahanaua, Str Principala, Nr. 18, Jud. Prahova	Nr. niveluri:1; S. construita la sol:114 mp; S. construita desfasurata:114 mp; Cladire anexa, regim inaltime P

**B. Partea II. Proprietari și acte**

Inscrieri privitoare la dreptul de proprietate și alte drepturi reale		Referințe
<b>44331 / 31/07/2012</b>		
Act Administrativ nr. 113233, din 16/04/2003 emis de COMISIA JUDETEANA PRAHOVA (act notarial nr. 134/19-06-2012 emis de NPLUPU MARIA-LUIZA; act administrativ nr. 44331/31-07-2012 emis de PRIMARIA TG VECHI; act administrativ nr.5965/13.11.2012 emis de com.Tg.Vechi;certificat de mostenitor nr.123/12.10.2012 emis de NP TUDOSE MARIA);		
B1	Intabulare, drept de PROPRIETATEmostenire, dobandit prin Succesiune, cota actuala 4/16, cota initiala 1/4 1) DELISOR MARIA	A1
B3	Intabulare, drept de PROPRIETATEmostenire, dobandit prin Succesiune, cota actuala 4/16, cota initiala 1/4 1) NENCIU IONUT CATALIN	A1
B8	Intabulare, drept de PROPRIETATEmostenire, dobandit prin Succesiune, cota actuala 4/32, cota initiala 1/8 1) DELISOR MARIA	A1.1
B9	Intabulare, drept de PROPRIETATEmostenire, dobandit prin Succesiune, cota actuala 4/32, cota initiala 1/8 1) NENCIU IONUT CATALIN	A1.1
<b>4542 / 25/01/2013</b>		
Act Notarial nr. 98, din 24/01/2013 emis de NP TURZA ALEXANDRA LELIA;		
B12	Intabulare, drept de PROPRIETATEcumparare ca bun comun, dobandit prin Conventie, cota actuala 20/32, cota initiala 20/32 1) DELISOR MARIA 2) DELISOR CONSTANTIN	A1.1
B13	Intabulare, drept de PROPRIETATEcumparare ca bun comun, dobandit prin Conventie, cota actuala 4/16, cota initiala 4/16 1) DELISOR MARIA 2) DELISOR CONSTANTIN	A1
<b>71523 / 10/07/2019</b>		
Act Administrativ nr. C7526, din 09/07/2019 emis de OCPI PRAHOVA;		
B14	se noteaza din oficiu propunerea de apartamentare a imobilului	A1, A1.1
<b>112675 / 27/08/2021</b>		
Act Notarial nr. 1736, din 25/08/2021 emis de NP Dobre Stelorian Daniel (contract de vanzare cumparare);		
B15	Intabulare, drept de PROPRIETATEcumparare ca bun comun, dobandit prin Conventie, cota actuala 4/16, cota initiala 4/16 1) DELISOR CONSTANTIN 2) DELISOR MARIA	A1
B16	Intabulare, drept de PROPRIETATEcumparare ca bun comun, dobandit prin Conventie, cota actuala 4/32, cota initiala 4/32	A1.1

Inscrieri privitoare la dreptul de proprietate și alte drepturi reale	Referințe
1) DELISOR CONSTANTIN 2) DELISOR MARIA	
/	
Act Administrativ nr. 14456, din 13/09/2024 emis de PRIMĂRIA COMUNEI TÂRGȘORU VECHI (în baza art. 12, alin. 16 din Legea 7);	
B17 Intabulare, drept de PROPRIETATE, dobandit prin Lege, cota actuala 1/1, cota initiala 1/1	A1.3
1) DELISOR MARIA 2) NENCIU IONUT CATALIN 3) DELISOR MARIA 4) DELISOR CONSTANTIN 5) DELISOR CONSTANTIN 6) DELISOR MARIA	

## C. Partea III. SARCINI .

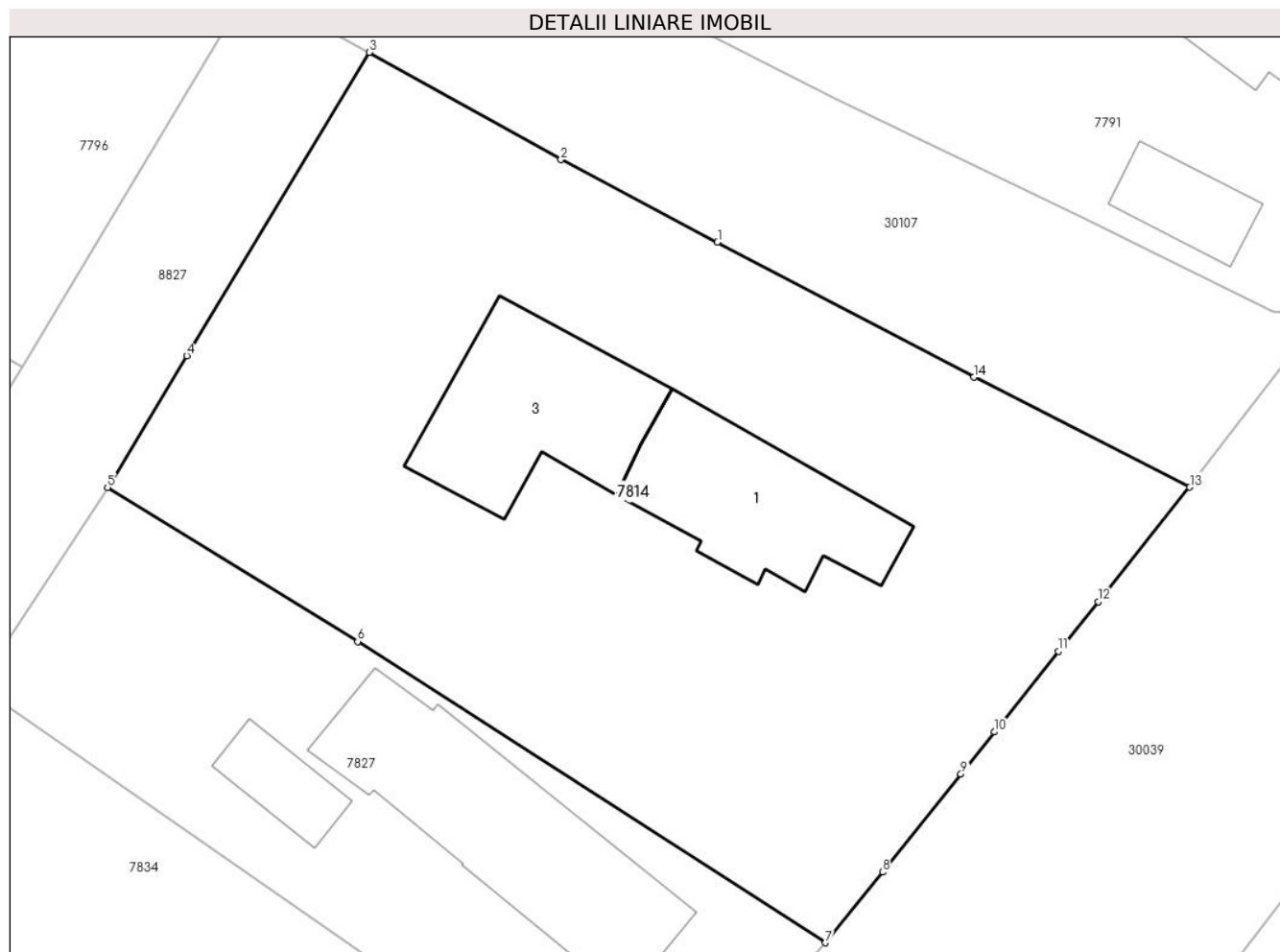
Inscrieri privind dezmembramintele dreptului de proprietate, drepturi reale de garanție și sarcini	Referințe
NU SUNT	



**Teren**

Nr cadastral	Suprafața (mp)*	Observații / Referințe
24939	Din acte: 1.849 Masurata: 1.692	

\* Suprafața este determinată în planul de proiecție Stereo 70.



**Date referitoare la teren**

Crt	Categorie folosință	Intra vilan	Suprafața (mp)	Tarla	Parcelă	Nr. topo	Observații / Referințe
1	curți constructii	DA	565	68	53	-	Imprejmuit cu gard de lemn la Nord și Est, cu gard de plasa la Sud și Vest.
2	arabil	DA	347	68	54	-	
3	livada	DA	247	68	53	-	
4	livada	DA	533	68	54	-	

**Date referitoare la construcții**

Crt	Număr	Destinație construcție	Supraf. (mp)	Situație juridică	Observații / Referințe
A1.1	24939-C1	construcții de locuințe	107	Cu acte	Nr. niveluri:1; S. construita la sol:107 mp; S. construita desfasurata:107 mp; Locuinta S+P (construcție din caramida, acoperita cu tabla, 4camere, Sdesf=107mp, fara certificat de performanta energetica, fara lift, beci 9mp)
A1.3		construcții anexa	114	Cu acte	Nr. niveluri:1; S. construita la sol:114 mp; S. construita desfasurata:114 mp; Cladire anexa, regim inaltime P

**Lungime Segmente**

1) Valorile lungimilor segmentelor sunt obținute din proiecție în plan.

Punct început	X / Y	Punct sfârșit	X / Y	Lungime segment (** (m)
1	574.347,387 375.473,451	2	574.338,061 375.478,363	10.54
2	574.338,061 375.478,363	3	574.326,647 375.484,752	13.08
3	574.326,647 375.484,752	4	574.315,771 375.466,683	21.09
4	574.315,771 375.466,683	5	574.311,057 375.458,853	9.14
5	574.311,057 375.458,853	6	574.325,963 375.449,674	17.506
6	574.325,963 375.449,674	7	574.353,824 375.431,731	33.139
7	574.353,824 375.431,731	8	574.357,227 375.435,945	5.416
8	574.357,227 375.435,945	9	574.361,88 375.441,794	7.474
9	574.361,88 375.441,794	10	574.363,865 375.444,29	3.189
10	574.363,865 375.444,29	11	574.367,689 375.449,089	6.136
11	574.367,689 375.449,089	12	574.370,053 375.452,04	3.781
12	574.370,053 375.452,04	13	574.375,519 375.458,862	8.742
13	574.375,519 375.458,862	14	574.362,649 375.465,413	14.441
14	574.362,649 375.465,413	1	574.347,387 375.473,451	17.249

\*\* Lungimile segmentelor sunt determinate în planul de proiecție Stereo 70 și sunt rotunjite la 1 milimetru.

\*\*\* Distanța dintre puncte este formată din segmente cumulate ce sunt mai mici decât valoarea 1 milimetru.

**DATE DESPRE IMOBILUL NR. 7815**

Oficiul de Cadastru și Publicitate Imobiliară PRAHOVA  
Biroul de Cadastru și Publicitate Imobiliară Ploiești

**A. Partea I. Descrierea imobilului**

TEREN Necunoscut

Adresa: Loc. Zahanaua, Str Eternitatii, Nr. 6, 8, Jud. Prahova

Nr. Crt	Nr cadastral Nr. topografic	Suprafața* (mp)	Observații / Referințe
A1		1.444	Sector cadastral:60 Teren neimprijmit;

**Construcții**

Crt	Nr cadastral Nr. topografic	Adresa	Observații / Referințe
A1.1		Loc. Zahanaua, Str Eternitatii, Nr. 6, 8, Jud. Prahova	Nr. niveluri:1; S. construita la sol:93 mp; S. construita desfasurata:93 mp; Cladire de locuit, regim inaltime P
A1.2		Loc. Zahanaua, Str Eternitatii, Nr. 6, 8, Jud. Prahova	Nr. niveluri:1; S. construita la sol:60 mp; S. construita desfasurata:60 mp; Cladire anexa, regim inaltime P
A1.3		Loc. Zahanaua, Str Eternitatii, Nr. 6, 8, Jud. Prahova	Nr. niveluri:1; S. construita la sol:19 mp; S. construita desfasurata:19 mp; Cladire anexa, regim inaltime P

**B. Partea II. Proprietari și acte**

Inscrieri privitoare la dreptul de proprietate și alte drepturi reale		Referințe
/		
Act Administrativ nr. 21218, din 12/07/1994 emis de CJSDPAT PRAHOVA;		
B1	Intabulare, drept de PROPRIETATE, dobandit prin Reconstituire, cota actuala 1/1, cota initiala 1/1 1) COCOȘ GH AURICA DEFUNCT:Da	A1
Act Administrativ nr. 14456, din 13/09/2024 emis de PRIMĂRIA COMUNEI TÂRGȘORU VECHI (în baza art. 12, alin. 16 din Legea 7);		
B2	Intabulare, drept de PROPRIETATE, dobandit prin Lege, cota actuala 1/1, cota initiala 1/1 1) COCOȘ GH AURICA DEFUNCT:Da	A1.1, A1.2, A1.3

**C. Partea III. SARCINI .**

Inscrieri privind dezmembramintele dreptului de proprietate, drepturi reale de garanție și sarcini	Referințe
NU SUNT	

**Teren**

Nr cadastral	Suprafața (mp)*	Observații / Referințe
	1.444	

\* Suprafața este determinată în planul de proiecție Stereo 70.



**Date referitoare la teren**

Crt	Categorie folosință	Intravilan	Suprafața (mp)	Tarla	Parcelă	Nr. topo	Observații / Referințe
1	curți constructii	DA	564	68	119	-	
2	arabil	DA	792	68	118	-	
3	arabil	NU	88	68	118	-	

**Date referitoare la construcții**

Crt	Număr	Destinație construcție	Supraf. (mp)	Situație juridică	Observații / Referințe
A1.1		construcții de locuințe	93	Cu acte	Nr. niveluri:1; S. construita la sol:93 mp; S. construita desfasurata:93 mp; Cladire de locuit, regim inaltime P
A1.2		construcții anexa	60	Cu acte	Nr. niveluri:1; S. construita la sol:60 mp; S. construita desfasurata:60 mp; Cladire anexa, regim inaltime P
A1.3		construcții anexa	19	Cu acte	Nr. niveluri:1; S. construita la sol:19 mp; S. construita desfasurata:19 mp; Cladire anexa, regim inaltime P

## Lungime Segmente

1) Valorile lungimilor segmentelor sunt obținute din proiecție în plan.

Punct început	X / Y	Punct sfârșit	X / Y	Lungime segment (** (m)
1	574.497,322 375.468,461	2	574.496,588 375.467,564	1.159
3	574.494,528 375.465,11	4	574.491,149 375.460,525	5.696
5	574.486,807 375.453,396	6	574.485,475 375.449,496	4.121
7	574.485,465 375.449,183	8	574.485,696 375.449,063	0.26
9	574.508,388 375.437,609	10	574.513,106 375.435,14	5.325
11	574.520,646 375.431,194	12	574.523,182 375.429,867	2.862
13	574.523,558 375.430,465	14	574.525,066 375.432,865	2.834
15	574.534,147 375.447,312	16	574.529,051 375.450,061	5.79
17	574.520,077 375.454,902	18	574.521,773 375.458,502	3.979
19	574.523,208 375.461,904	20	574.526,844 375.469,323	8.262
21	574.528,861 375.473,734	22	574.525,121 375.476,669	4.754
23	574.518,41 375.482,218	24	574.516,234 375.483,975	2.797
25	574.513,153 375.486,702	26	574.507,865 375.480,959	7.807
27	574.504,991 375.478,261	28	574.500,851 375.472,81	6.845

Punct început	X / Y	Punct sfârșit	X / Y	Lungime segment (** (m)
2	574.496,588 375.467,564	3	574.494,528 375.465,11	3.204
4	574.491,149 375.460,525	5	574.486,807 375.453,396	8.347
6	574.485,475 375.449,496	7	574.485,465 375.449,183	0.313
8	574.485,696 375.449,063	9	574.508,388 375.437,609	25.419
10	574.513,106 375.435,14	11	574.520,646 375.431,194	8.51
12	574.523,182 375.429,867	13	574.523,558 375.430,465	0.706
14	574.525,066 375.432,865	15	574.534,147 375.447,312	17.064
16	574.529,051 375.450,061	17	574.520,077 375.454,902	10.196
18	574.521,773 375.458,502	19	574.523,208 375.461,904	3.692
20	574.526,844 375.469,323	21	574.528,861 375.473,734	4.85
22	574.525,121 375.476,669	23	574.518,41 375.482,218	8.708
24	574.516,234 375.483,975	25	574.513,153 375.486,702	4.114
26	574.507,865 375.480,959	27	574.504,991 375.478,261	3.942
28	574.500,851 375.472,81	1	574.497,322 375.468,461	5.601

\*\* Lungimile segmentelor sunt determinate în planul de proiecție Stereo 70 și sunt rotunjite la 1 milimetru.

\*\*\* Distanța dintre puncte este formată din segmente cumulate ce sunt mai mici decât valoarea 1 milimetru.



**DATE DESPRE IMOBILUL NR. 7816**

Oficiul de Cadastru și Publicitate Imobiliară PRAHOVA  
Biroul de Cadastru și Publicitate Imobiliară Ploiești

**A. Partea I. Descrierea imobilului**

TEREN Necunoscut

Nr. CF vechi:5151

Nr. cadastral vechi:11493

Adresa: Loc. Zahanaua, Str Eternitatii, Nr. 14, Jud. Prahova

Nr. Crt	Nr cadastral Nr. topografic	Suprafața* (mp)	Observații / Referințe
A1	22023	921	Sector cadastral:60 Teren neimprejmuit;

**Construcții**

Crt	Nr cadastral Nr. topografic	Adresa	Observații / Referințe
A1.1		Loc. Zahanaua, Str Eternitatii, Nr. 14, Jud. Prahova	Nr. niveluri:2; S. construita la sol:127 mp; S. construita desfasurata:254 mp; Cladire de locuit, regim inaltime P+1
A1.2		Loc. Zahanaua, Str Eternitatii, Nr. 14, Jud. Prahova	Nr. niveluri:1; S. construita la sol:60 mp; S. construita desfasurata:60 mp; Cladire anexa, regim inaltime P

**B. Partea II. Proprietari și acte**

Inscrieri privitoare la dreptul de proprietate și alte drepturi reale	Referințe
<b>49700 / 18/07/2008</b> Act Notarial nr. 2818, din 17/07/2008 emis de NP DRAGAN NICOLETA;	
B4 Intabulare, drept de PROPRIETATEcumparare ca bun comun, dobandit prin Conventie, cota actuala 1/1, cota initiala 1/1 1) BERCEA GABRIELA MARILENA 2) BERCEA STEFANUT	A1
<b>49697 / 18/07/2008</b> Act Notarial nr. 2816, din 17/07/2008 emis de NP DRAGAN NICOLETA;	
B5 Se infiintează cartea funciara nr. 5151 a unitatii administrativ teritoriale Târgșoru Vechi , care cuprinde imobilul cu numarul cadastral 11493 descris la PI/A+1, rezultat din dezmembrarea imobilului cu numarul cadastral 11484 / cu numar cadastral hartie 1131 din cartea funciara nr. 1028 a aceleiasi unitati administrativ teritoriale.	A1
<b>85605 / 05/06/2024</b> Act Administrativ nr. C4666, din 05/06/2024 emis de OCPI PRAHOVA;	
B6 se notează din oficiu propunerea de alipire a imobilului	A1
/	
Act Administrativ nr. 14456, din 13/09/2024 emis de PRIMĂRIA COMUNEI TÂRGȘORU VECHI (în baza art. 12, alin. 16 din Legea 7);	
B7 Intabulare, drept de PROPRIETATE, dobandit prin Lege, cota actuala 1/1, cota initiala 1/1 1) BERCEA GABRIELA MARILENA 2) BERCEA STEFANUT	A1.1, A1.2

**C. Partea III. SARCINI .**

Inscrieri privind dezmembramintele dreptului de proprietate, drepturi reale de garanție și sarcini	Referințe
NU SUNT	

### Teren

Nr cadastral	Suprafața (mp)*	Observații / Referințe
22023	921	

\* Suprafața este determinată în planul de proiecție Stereo 70.



### Date referitoare la teren

Crt	Categorie folosință	Intravilan	Suprafața (mp)	Tarla	Parcelă	Nr. topo	Observații / Referințe
1	curți constructii	DA	742	45	A232/42/1	-	
2	curți constructii	NU	179	45	A232/42/1	-	

### Date referitoare la construcții

Crt	Număr	Destinație construcție	Supraf. (mp)	Situație juridică	Observații / Referințe
A1.1		construcții de locuințe	127	Cu acte	Nr. niveluri:2; S. construita la sol:127 mp; S. construita desfasurata:254 mp; Cladire de locuit, regim inaltime P+1
A1.2		construcții anexa	60	Cu acte	Nr. niveluri:1; S. construita la sol:60 mp; S. construita desfasurata:60 mp; Cladire anexa, regim inaltime P

### Lungime Segmente

1) Valorile lungimilor segmentelor sunt obținute din proiecție în plan.

Punct început	X / Y	Punct sfârșit	X / Y	Lungime segment (** (m)
1	574.590,47 375.475,682	2	574.584,928 375.464,272	12.685



Punct început	X / Y	Punct sfârșit	X / Y	Lungime segment (** (m)
2	574.584,928 375.464,272	3	574.579,204 375.450,888	14.557
3	574.579,204 375.450,888	4	574.568,578 375.429,304	24.058
4	574.568,578 375.429,304	5	574.579,136 375.423,214	12.188
5	574.579,136 375.423,214	6	574.579,195 375.423,18	0.068
6	574.579,195 375.423,18	7	574.580,116 375.424,862	1.918
7	574.580,116 375.424,862	8	574.581,039 375.426,548	1.922
8	574.581,039 375.426,548	9	574.588,966 375.441,028	16.508
9	574.588,966 375.441,028	10	574.599,614 375.460,775	22.435
10	574.599,614 375.460,775	11	574.610,219 375.480,072	22.019
11	574.610,219 375.480,072	12	574.605,254 375.483,103	5.817
12	574.605,254 375.483,103	13	574.602,573 375.484,739	3.141
13	574.602,573 375.484,739	14	574.595,644 375.489,077	8.175
14	574.595,644 375.489,077	1	574.590,47 375.475,682	14.36

\*\* Lungimile segmentelor sunt determinate în planul de proiecție Stereo 70 și sunt rotunjite la 1 milimetru.

\*\*\* Distanța dintre puncte este formată din segmente cumulate ce sunt mai mici decât valoarea 1 milimetru.



**DATE DESPRE IMOBILUL NR. 7817**

Oficiul de Cadastru și Publicitate Imobiliară PRAHOVA  
Biroul de Cadastru și Publicitate Imobiliară Ploiești

**A. Partea I. Descrierea imobilului**

TEREN Extravilan

Adresa: Jud. Prahova

Nr. Crt	Nr cadastral Nr. topografic	Suprafața* (mp)	Observații / Referințe
A1		4.600	Sector cadastral:60 Teren neimprejmit;

**B. Partea II. Proprietari și acte**

Inscrieri privitoare la dreptul de proprietate și alte drepturi reale		Referințe
/		
Act Administrativ nr. 21265, din 23/02/2000 emis de CJSDPAT PRAHOVA;		
B1	Intabulare, drept de PROPRIETATE, dobândit prin Reconstituire, cota actuala 4/5, cota initiala 4/5 1) STOICEA S VICTORIA 2) STOICEA S MARIN 3) STOICEA S DUMITRU 4) ENE S NICULINA	A1
Act Notarial nr. 103, din 09/04/2019 emis de NP LUPU MARIA-LUIZA;		
B2	Intabulare, drept de PROPRIETATE, cu titlu de moștenire, dobândit prin Succesiune, cota actuala 1/5, cota initiala 1/5 1) MILITARU VASILICA	A1

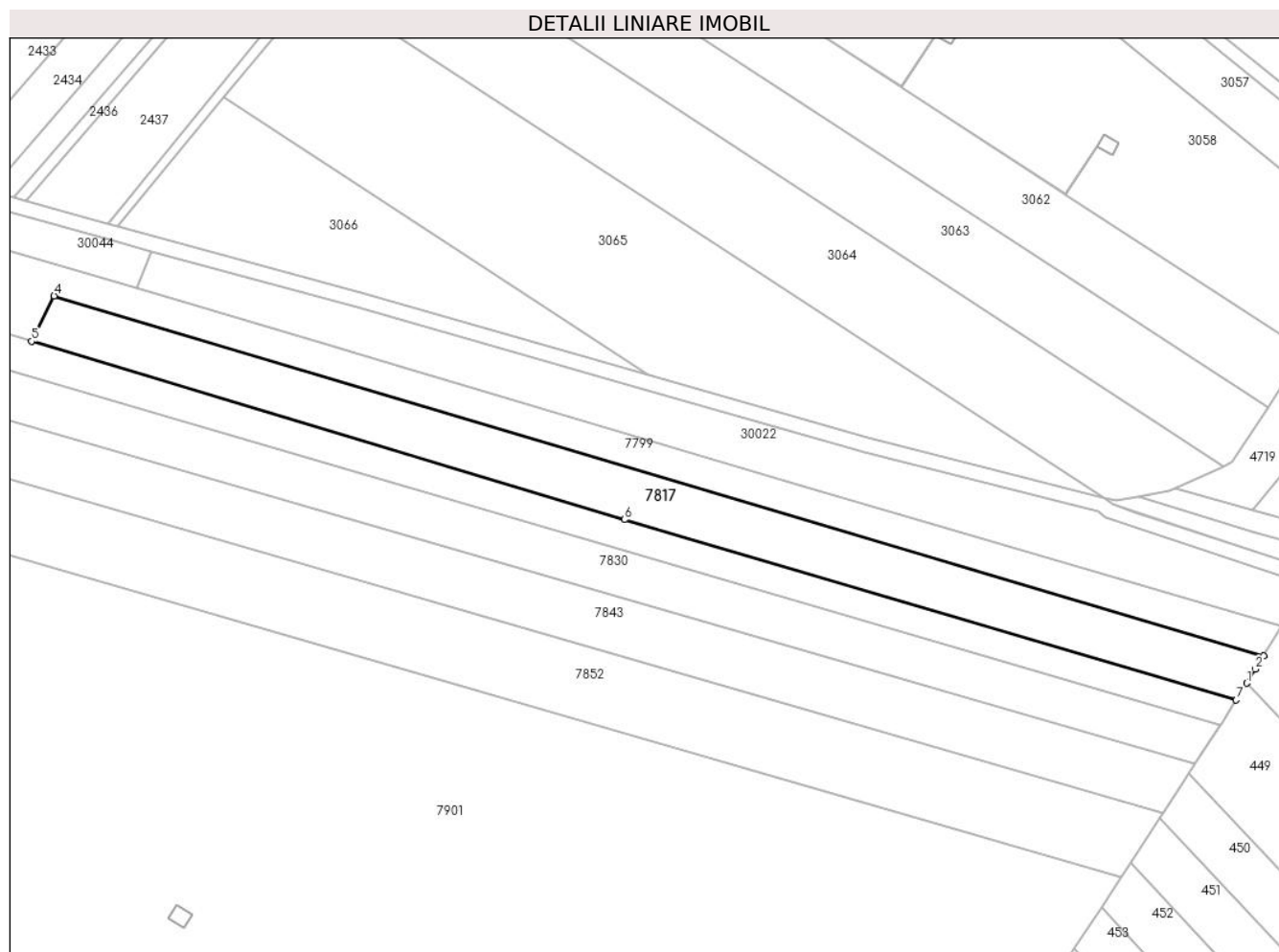
**C. Partea III. SARCINI .**

Inscrieri privind dezmembramentele dreptului de proprietate, drepturi reale de garanție și sarcini	Referințe
NU SUNT	

## Teren

Nr cadastral	Suprafața (mp)*	Observații / Referințe
	4.600	

\* Suprafața este determinată în planul de proiecție Stereo 70.



## Date referitoare la teren

Crt	Categorie folosință	Intravilan	Suprafața (mp)	Tarla	Parcelă	Nr. topo	Observații / Referințe
1	arabil	NU	4.600	45	232/48	-	

## Lungime Segmente

1) Valorile lungimilor segmentelor sunt obținute din proiecție în plan.

Punct început	X / Y	Punct sfârșit	X / Y	Lungime segment (** (m)
1	575.073,512 375.392,725	2	575.075,843 375.396,485	4.424
2	575.075,843 375.396,485	3	575.078,089 375.400,109	4.264
3	575.078,089 375.400,109	4	574.754,181 375.496,351	337.904
4	574.754,181 375.496,351	5	574.748,13 375.484,23	13.547
5	574.748,13 375.484,23	6	574.906,912 375.436,507	165.799

Punct început	X / Y	Punct sfârșit	X / Y	Lungime segment (** (m)
6	574.906,912 375.436,507	7	575.070,725 375.388,229	170.779
7	575.070,725 375.388,229	1	575.073,512 375.392,725	5.29

\*\* Lungimile segmentelor sunt determinate în planul de proiecție Stereo 70 și sunt rotunjite la 1 milimetru.

\*\*\* Distanța dintre puncte este formată din segmente cumulate ce sunt mai mici decât valoarea 1 milimetru.



**DATE DESPRE IMOBILUL NR. 7818**

Oficiul de Cadastru și Publicitate Imobiliară PRAHOVA  
Biroul de Cadastru și Publicitate Imobiliară Ploiești

**A. Partea I. Descrierea imobilului**

TEREN Necunoscut

Adresa: Loc. Târgsoru Vechi, Jud. Prahova

Nr. Crt	Nr cadastral Nr. topografic	Suprafața* (mp)	Observații / Referințe
A1		3.600	Sector cadastral:57 Teren neimprejmuit;

**B. Partea II. Proprietari și acte**

Inscrieri privitoare la dreptul de proprietate și alte drepturi reale	Referințe
/	
Act Administrativ nr. 73340, din 31/03/1998 emis de CJSDPAT PRAHOVA;	
B1	A1
Intabulare, drept de PROPRIETATE, dobandit prin Reconstituire, cota actuala 1/1, cota initiala 1/1	
1) RADU C-TIN MARIN	

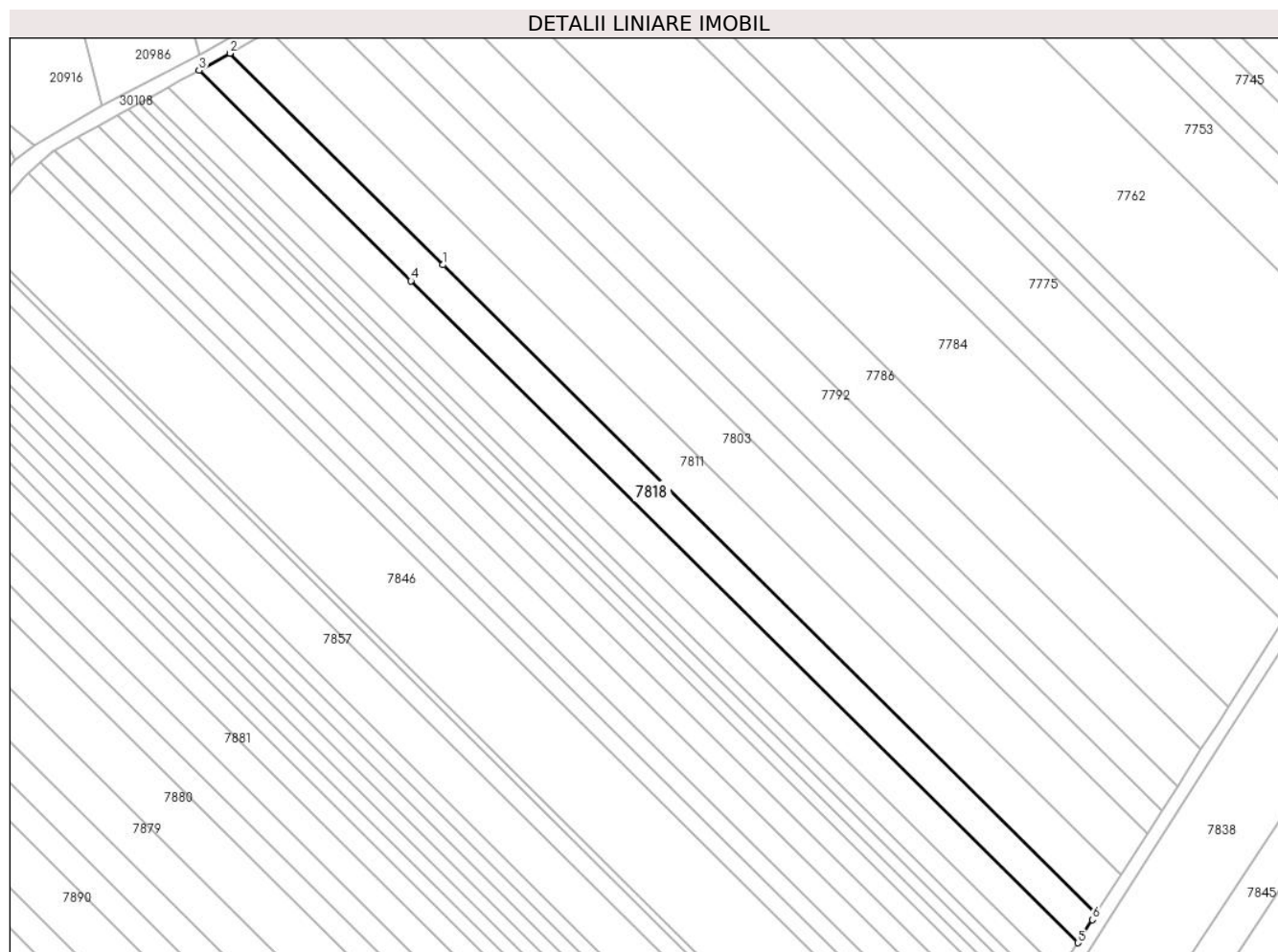
**C. Partea III. SARCINI .**

Inscrieri privind dezmembramintele dreptului de proprietate, drepturi reale de garanție și sarcini	Referințe
NU SUNT	

## Teren

Nr cadastral	Suprafața (mp)*	Observații / Referințe
	3.600	

\* Suprafața este determinată în planul de proiecție Stereo 70.



## Date referitoare la teren

Crt	Categorie folosință	Intravilan	Suprafața (mp)	Tarla	Parcelă	Nr. topo	Observații / Referințe
1	arabil	DA	877	44	229/133	-	
2	arabil	NU	2.723	44	229/133	-	

## Lungime Segmente

1) Valorile lungimilor segmentelor sunt obținute din proiecție în plan.

Punct început	X / Y	Punct sfârșit	X / Y	Lungime segment (** (m)
1	573.121,881 375.522,199	2	573.059,309 375.584,271	88.137
2	573.059,309 375.584,271	3	573.050,234 375.579,222	10.385
3	573.050,234 375.579,222	4	573.112,486 375.517,467	87.687
4	573.112,486 375.517,467	5	573.308,244 375.323,273	275.74



Punct început	X / Y	Punct sfârșit	X / Y	Lungime segment (** (m)
5	573.308,244 375.323,273	6	573.312,529 375.330,029	8.0
6	573.312,529 375.330,029	7	573.313,72 375.331,892	2.211
7	573.313,72 375.331,892	1	573.121,881 375.522,199	270.22

\*\* Lungimile segmentelor sunt determinate în planul de proiecție Stereo 70 și sunt rotunjite la 1 milimetru.

\*\*\* Distanța dintre puncte este formată din segmente cumulate ce sunt mai mici decât valoarea 1 milimetru.



**DATE DESPRE IMOBILUL NR. 7819**

Oficiul de Cadastru și Publicitate Imobiliară PRAHOVA  
Biroul de Cadastru și Publicitate Imobiliară Ploiești

**A. Partea I. Descrierea imobilului**

TEREN Extravilan

Adresa: Jud. Prahova

Nr. Crt	Nr cadastral Nr. topografic	Suprafața* (mp)	Observații / Referințe
A1		720	Sector cadastral:60 Teren neimprejmut;

**B. Partea II. Proprietari și acte**

Inscrieri privitoare la dreptul de proprietate și alte drepturi reale		Referințe
/		
Act Administrativ nr. 21225, din 18/07/1994 emis de CJSDPAT PRAHOVA;		
B1	Intabulare, drept de PROPRIETATE, dobandit prin Reconstituire, cota actuala 1/1, cota initiala 1/1 1) OANCEA GH GHERGHINA 2) URLOI ION 3) COCOȘ GH AURICA 4) URLOI GH ȘTEFAN	A1

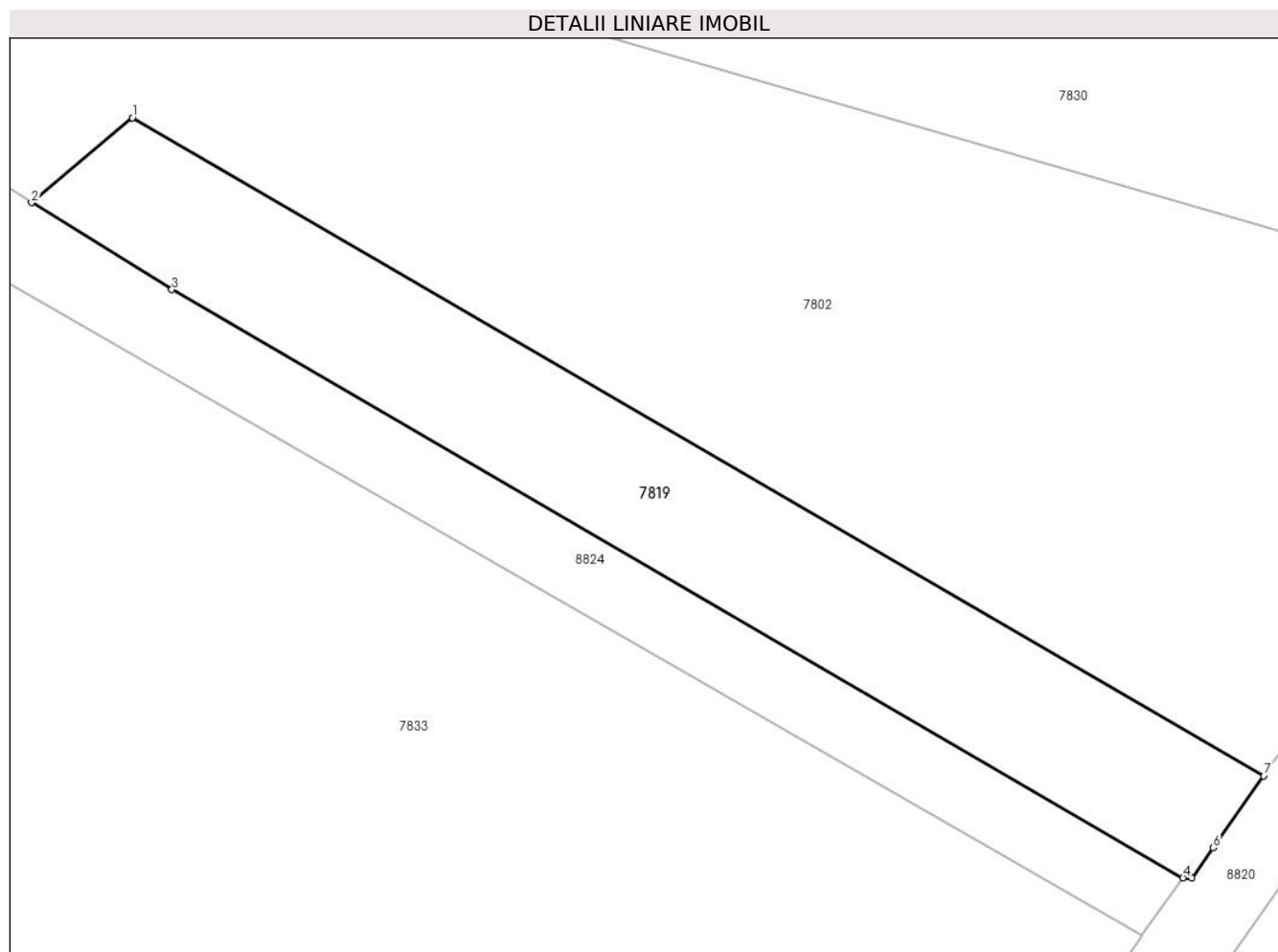
**C. Partea III. SARCINI .**

Inscrieri privind dezmembramintele dreptului de proprietate, drepturi reale de garanție și sarcini	Referințe
NU SUNT	

## Teren

Nr cadastral	Suprafața (mp)*	Observații / Referințe
	720	

\* Suprafața este determinată în planul de proiecție Stereo 70.



## Date referitoare la teren

Crt	Categorie folosință	Intra vilan	Suprafața (mp)	Tarla	Parcelă	Nr. topo	Observații / Referințe
1	arabil	NU	720	45	232/44	-	

## Lungime Segmente

1) Valorile lungimilor segmentelor sunt obținute din proiecție în plan.

Punct început	X / Y	Punct sfârșit	X / Y	Lungime segment (** (m)
1	574.640,568 375.478,036	2	574.634,009 375.472,522	8.569
2	574.634,009 375.472,522	3	574.643,129 375.466,87	10.729
3	574.643,129 375.466,87	4	574.708,902 375.428,635	76.079
4	574.708,902 375.428,635	5	574.709,478 375.428,612	0.576
5	574.709,478 375.428,612	6	574.710,862 375.430,583	2.408

Punct început	X / Y	Punct sfârșit	X / Y	Lungime segment (** (m)
6	574.710,862 375.430,583	7	574.714,148 375.435,263	5.718
7	574.714,148 375.435,263	1	574.640,568 375.478,036	85.109

\*\* Lungimile segmentelor sunt determinate în planul de proiecție Stereo 70 și sunt rotunjite la 1 milimetru.

\*\*\* Distanța dintre puncte este formată din segmente cumulate ce sunt mai mici decât valoarea 1 milimetru.



**DATE DESPRE IMOBILUL NR. 7820**

Oficiul de Cadastru și Publicitate Imobiliară PRAHOVA  
Biroul de Cadastru și Publicitate Imobiliară Ploiești

**A. Partea I. Descrierea imobilului**

TEREN Necunoscut

Adresa: Loc. Târgsoru Vechi, Jud. Prahova

Nr. Crt	Nr cadastral Nr. topografic	Suprafața* (mp)	Observații / Referințe
A1	26214	3.600	Sector cadastral:57 Teren neimprejmuit;

**B. Partea II. Proprietari și acte**

Inscrieri privitoare la dreptul de proprietate și alte drepturi reale		Referințe
<b>68924 / 01/09/2014</b>		
Act Notarial nr. 4384, din 29/08/2014 emis de NP DRAGAN NICOLETA;		
B7	Intabulare, drept de PROPRIETATEpartaj, dobandit prin Conventie, cota actuala 1/1, cota initiala 1/1 1) TOBILTOC EMIL FLORIAN	A1
<b>18485 / 24/02/2016</b>		
Act Normativ nr. 17, din 07/03/2014 emis de Parlamentul Romaniei;		
B8	Imobil aflat sub incidenta art.3 alin.(1) din Legea 17/2014, dobandit prin Lege	A1


**C. Partea III. SARCINI .**

Inscrieri privind dezmembramintele dreptului de proprietate, drepturi reale de garanție și sarcini	Referințe
NU SUNT	

**Teren**

Nr cadastral	Suprafața (mp)*	Observații / Referințe
26214	3.600	

\* Suprafața este determinată în planul de proiecție Stereo 70.



**Date referitoare la teren**

Crt	Categorie folosință	Intravilan	Suprafața (mp)	Tarla	Parcelă	Nr. topo	Observații / Referințe
1	arabil	DA	861	44	A229/132	-	
2	arabil	NU	2.739	44	A229/132	-	

**Lungime Segmente**

1) Valorile lungimilor segmentelor sunt obținute din proiecție în plan.

Punct început	X / Y	Punct sfârșit	X / Y	Lungime segment (** (m)
1	573.112,486 375.517,467	2	573.050,234 375.579,222	87.687
2	573.050,234 375.579,222	3	573.044,905 375.576,257	6.098
3	573.044,905 375.576,257	4	573.041,264 375.574,264	4.151
4	573.041,264 375.574,264	5	573.103,221 375.512,801	87.272



Punct început	X / Y	Punct sfârșit	X / Y	Lungime segment (** (m)
5	573.103,221 375.512,801	6	573.302,85 375.314,766	281.193
6	573.302,85 375.314,766	7	573.308,244 375.323,273	10.073
7	573.308,244 375.323,273	1	573.112,486 375.517,467	275.74

\*\* Lungimile segmentelor sunt determinate în planul de proiecție Stereo 70 și sunt rotunjite la 1 milimetru.

\*\*\* Distanța dintre puncte este formată din segmente cumulate ce sunt mai mici decât valoarea 1 milimetru.



**DATE DESPRE IMOBILUL NR. 7821**

Oficiul de Cadastru și Publicitate Imobiliară PRAHOVA  
Biroul de Cadastru și Publicitate Imobiliară Ploiești

**A. Partea I. Descrierea imobilului**

TEREN Extravilan

Adresa: Jud. Prahova

Nr. Crt	Nr cadastral Nr. topografic	Suprafața* (mp)	Observații / Referințe
A1		4.959	Sector cadastral:57 Teren neimprejmuit;

**B. Partea II. Proprietari și acte**

Inscrieri privitoare la dreptul de proprietate și alte drepturi reale	Referințe
/	
Act Administrativ nr. 21208, din 14/07/1994 emis de CJSDPAT PRAHOVA;	
B1	A1
Intabulare, drept de PROPRIETATE, dobandit prin Reconstituire, cota actuala 1/1, cota initiala 1/1	
1) ILIE VASILICA	

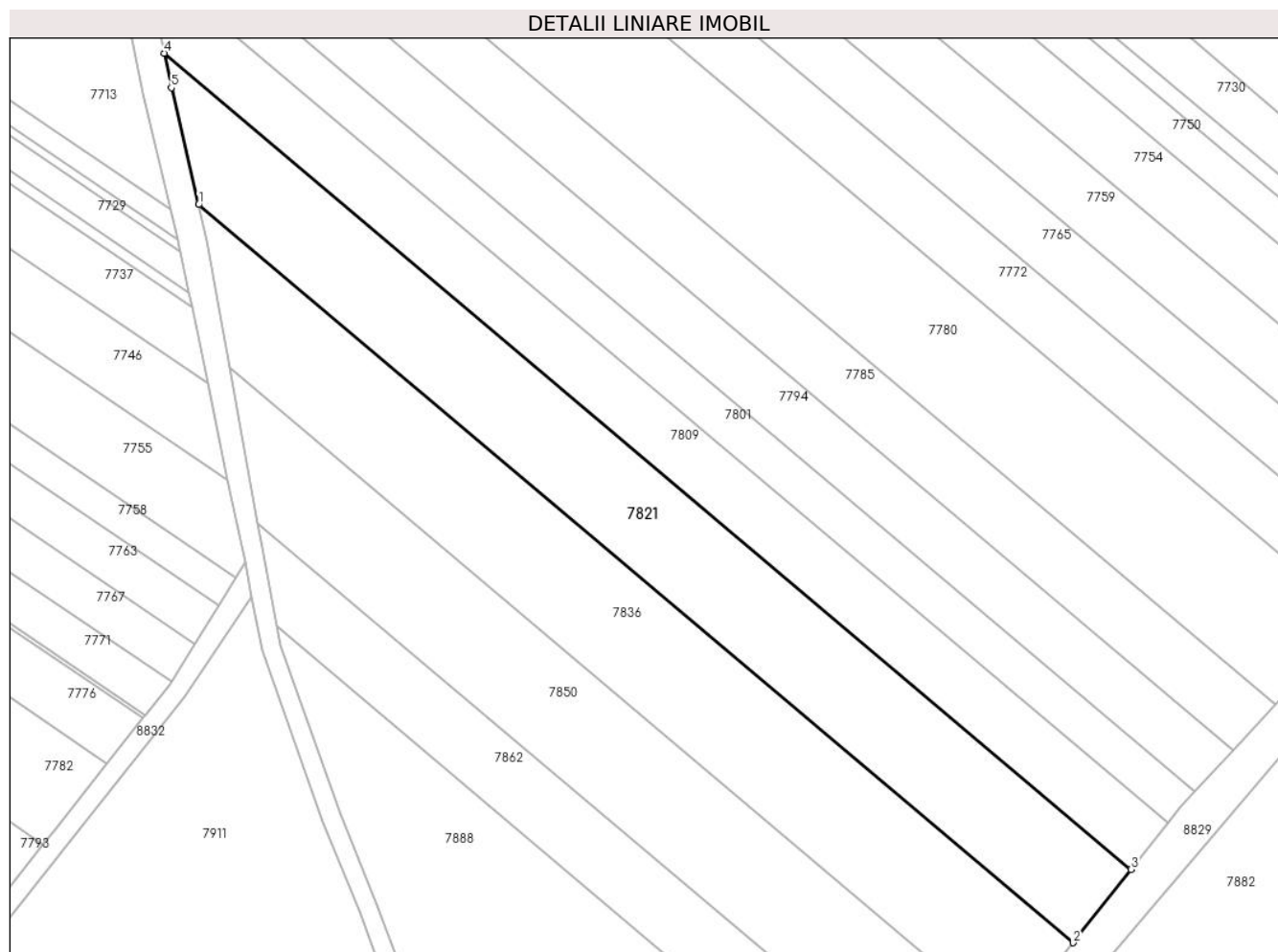
**C. Partea III. SARCINI .**

Inscrieri privind dezmembramintele dreptului de proprietate, drepturi reale de garanție și sarcini	Referințe
NU SUNT	

## Teren

Nr cadastral	Suprafața (mp)*	Observații / Referințe
	4.959	

\* Suprafața este determinată în planul de proiecție Stereo 70.



## Date referitoare la teren

Crt	Categorie folosință	Intravilan	Suprafața (mp)	Tarla	Parcelă	Nr. topo	Observații / Referințe
1	arabil	NU	4.959	44	230/4	-	

## Lungime Segmente

1) Valorile lungimilor segmentelor sunt obținute din proiecție în plan.

Punct început	X / Y	Punct sfârșit	X / Y	Lungime segment (** (m)
1	573.939,208 375.509,373	2	574.122,714 375.354,551	240.092
2	574.122,714 375.354,551	3	574.134,869 375.369,951	19.619
3	574.134,869 375.369,951	4	573.932,002 375.541,106	265.422
4	573.932,002 375.541,106	5	573.933,457 375.533,874	7.377
5	573.933,457 375.533,874	1	573.939,208 375.509,373	25.167

**\*\* Lungimile segmentelor sunt determinate în planul de proiecție Stereo 70 și sunt rotunjite la 1 milimetru.**

**\*\*\* Distanța dintre puncte este formată din segmente cumulate ce sunt mai mici decât valoarea 1 milimetru.**



**DATE DESPRE IMOBILUL NR. 7822**

Oficiul de Cadastru și Publicitate Imobiliară PRAHOVA  
Biroul de Cadastru și Publicitate Imobiliară Ploiești

**A. Partea I. Descrierea imobilului**

TEREN Extravilan

Adresa: Jud. Prahova

Nr. Crt	Nr cadastral Nr. topografic	Suprafața* (mp)	Observații / Referințe
A1		3.450	Sector cadastral:60 Teren neimprejmuit;

**B. Partea II. Proprietari și acte**

Inscrieri privitoare la dreptul de proprietate și alte drepturi reale		Referințe
/		
Act Administrativ nr. 113232, din 16/04/2003 emis de CJSDPAT PRAHOVA;		
B1	Intabulare, drept de PROPRIETATE, dobandit prin Reconstituire, cota actuala 1/1, cota initiala 1/1 1) STOICEA SANDU MARIN	A1

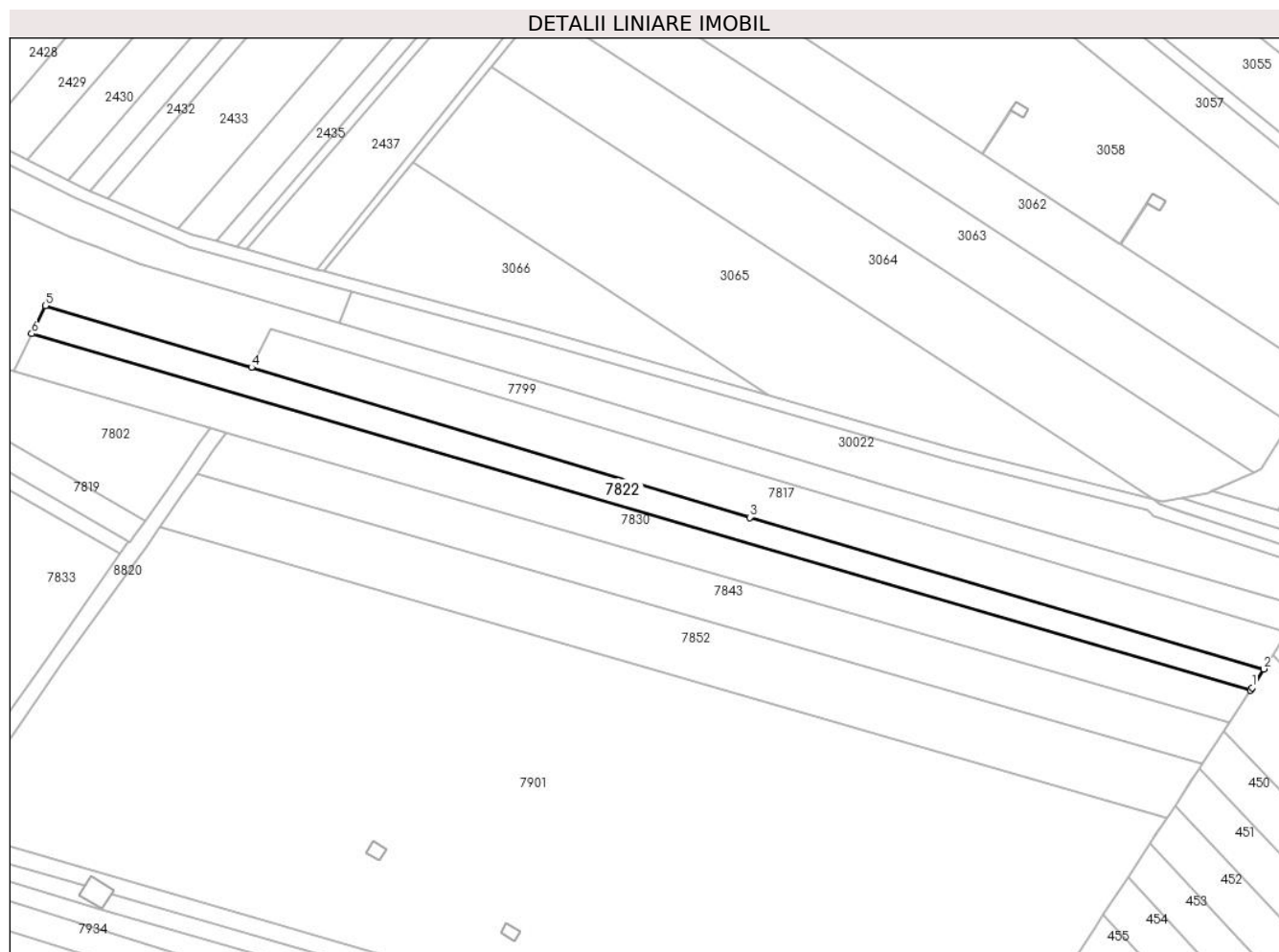
**C. Partea III. SARCINI .**

Inscrieri privind dezmembramintele dreptului de proprietate, drepturi reale de garanție și sarcini	Referințe
NU SUNT	

## Teren

Nr cadastral	Suprafața (mp)*	Observații / Referințe
	3.450	

\* Suprafața este determinată în planul de proiecție Stereo 70.



## Date referitoare la teren

Crt	Categorie folosință	Intra vilan	Suprafața (mp)	Tarla	Parcelă	Nr. topo	Observații / Referințe
1	arabil	NU	3.450	45	232/47	-	

## Lungime Segmente

1) Valorile lungimilor segmentelor sunt obținute din proiecție în plan.

Punct început	X / Y	Punct sfârșit	X / Y	Lungime segment (** (m)
1	575.066,989 375.382,202	2	575.070,725 375.388,229	7.091
2	575.070,725 375.388,229	3	574.906,912 375.436,507	170.779
3	574.906,912 375.436,507	4	574.748,13 375.484,23	165.799
4	574.748,13 375.484,23	5	574.682,42 375.503,92	68.597
5	574.682,42 375.503,92	6	574.678,059 375.495,0	9.929



Punct început	X / Y	Punct sfârșit	X / Y	Lungime segment (** (m)
6	574.678,059 375.495,0	7	575.066,476 375.381,419	404.683
7	575.066,476 375.381,419	1	575.066,989 375.382,202	0.936

\*\* Lungimile segmentelor sunt determinate în planul de proiecție Stereo 70 și sunt rotunjite la 1 milimetru.

\*\*\* Distanța dintre puncte este formată din segmente cumulate ce sunt mai mici decât valoarea 1 milimetru.



**DATE DESPRE IMOBILUL NR. 7823**

Oficiul de Cadastru și Publicitate Imobiliară PRAHOVA  
Biroul de Cadastru și Publicitate Imobiliară Ploiești

**A. Partea I. Descrierea imobilului**

TEREN Necunoscut

Adresa: Loc. Târgsoru Vechi, Jud. Prahova

Nr. Crt	Nr cadastral Nr. topografic	Suprafața* (mp)	Observații / Referințe
A1		2.300	Sector cadastral:57 Teren neimprejmuit;

**B. Partea II. Proprietari și acte**

Inscrieri privitoare la dreptul de proprietate și alte drepturi reale		Referințe
/		
Act Administrativ nr. 76534, din 30/06/1998 emis de CJSDPAT PRAHOVA;		
B1	Intabulare, drept de PROPRIETATE, dobandit prin Reconstituire, cota actuala 1/1, cota initiala 1/1 1) ILIE MARIA	A1

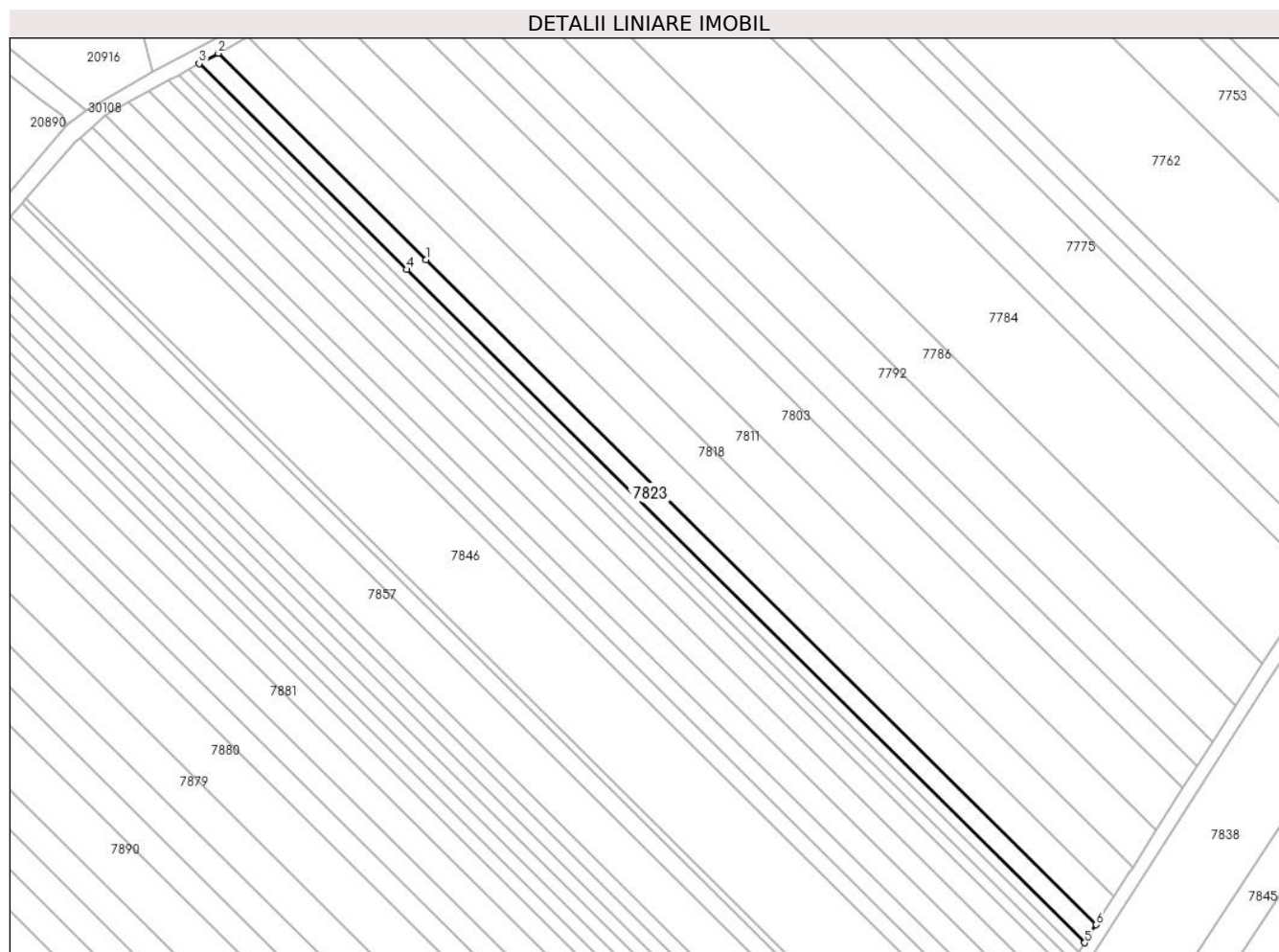
**C. Partea III. SARCINI .**

Inscrieri privind dezmembramintele dreptului de proprietate, drepturi reale de garanție și sarcini	Referințe
NU SUNT	

## Teren

Nr cadastral	Suprafața (mp)*	Observații / Referințe
	2.300	

\* Suprafața este determinată în planul de proiecție Stereo 70.



## Date referitoare la teren

Crt	Categorie folosință	Intravilan	Suprafața (mp)	Tarla	Parcelă	Nr. topo	Observații / Referințe
1	arabil	DA	542	44	229/131	-	
2	arabil	NU	1.758	44	229/131	-	

## Lungime Segmente

1) Valorile lungimilor segmentelor sunt obținute din proiecție în plan.

Punct început	X / Y	Punct sfârșit	X / Y	Lungime segment (** (m))
1	573.103,221 375.512,801	2	573.041,264 375.574,264	87.272
2	573.041,264 375.574,264	3	573.035,576 375.571,151	6.484
3	573.035,576 375.571,151	4	573.097,368 375.509,853	87.038
4	573.097,368 375.509,853	5	573.299,442 375.309,393	284.637

Punct început	X / Y	Punct sfârșit	X / Y	Lungime segment (** (m)
5	573.299,442 375.309,393	6	573.302,85 375.314,766	6.363
6	573.302,85 375.314,766	1	573.103,221 375.512,801	281.193

\*\* Lungimile segmentelor sunt determinate în planul de proiecție Stereo 70 și sunt rotunjite la 1 milimetru.

\*\*\* Distanța dintre puncte este formată din segmente cumulate ce sunt mai mici decât valoarea 1 milimetru.



**DATE DESPRE IMOBILUL NR. 7824**

Oficiul de Cadastru și Publicitate Imobiliară PRAHOVA  
Biroul de Cadastru și Publicitate Imobiliară Ploiești

**A. Partea I. Descrierea imobilului**

TEREN Extravilan

Adresa: Jud. Prahova, T44\_A229/192

Nr. Crt	Nr cadastral Nr. topografic	Suprafața* (mp)	Observații / Referințe
A1	28718	6.200	Sector cadastral:57 Teren neimprejmuit;

**B. Partea II. Proprietari și acte**

Inscrieri privitoare la dreptul de proprietate și alte drepturi reale	Referințe
<b>55022 / 23/05/2019</b>	
Act Notarial nr. 90, din 02/09/2011 emis de NP NICOLETA DRAGAN (act administrativ nr 69402 din 28.11.2011, emis de COMISIA JUDETEANA PRAHOVA; act notarial nr 109 din 18.07.2008, emis de NP NICOLETA DRAGAN; act notarial nr 754 din 12.02.2019, emis de NP IVAN CONSTANTIN);	
B9 se noteaza faptul ca imobilul se afla sub incidenta art.3 alin.(1) din legea 17/2014	A1
<b>71483 / 10/07/2019</b>	
Act Notarial nr. 904, din 05/07/2019 emis de NP Dan Oliviu Vasilica;	
B10 Intabulare, drept de PROPRIETATE, dobandit prin Conventie, cota actuala 1/1, cota initiala 1/1	A1
1) BUCUR ADRIAN 2) BUCUR GEORGIANA-LAVINIA	

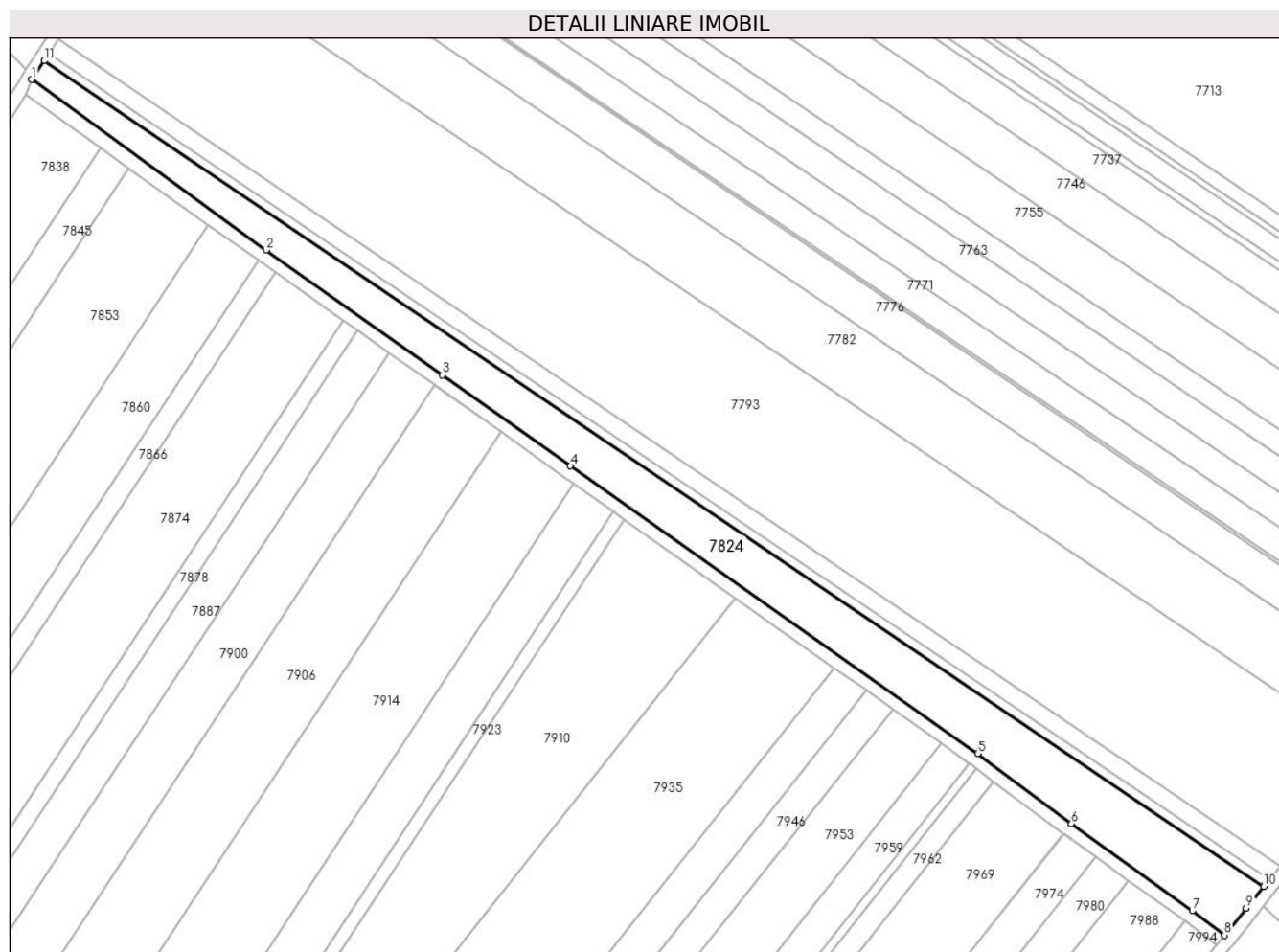
**C. Partea III. SARCINI .**

Inscrieri privind dezmembramintele dreptului de proprietate, drepturi reale de garanție și sarcini	Referințe
NU SUNT	

## Teren

Nr cadastral	Suprafața (mp)*	Observații / Referințe
28718	6.200	

\* Suprafața este determinată în planul de proiecție Stereo 70.



## Date referitoare la teren

Crt	Categorie folosință	Intra vilan	Suprafața (mp)	Tarla	Parcelă	Nr. topo	Observații / Referințe
1	arabil	NU	6.200	44	A229/192	-	

## Lungime Segmente

1) Valorile lungimilor segmentelor sunt obținute din proiecție în plan.

Punct început	X / Y	Punct sfârșit	X / Y	Lungime segment (** (m)
1	573.482,56 375.588,7	2	573.556,885 375.534,69	91.876
2	573.556,885 375.534,69	3	573.612,728 375.495,128	68.437
3	573.612,728 375.495,128	4	573.653,335 375.466,296	49.802
4	573.653,335 375.466,296	5	573.782,456 375.375,175	158.036
5	573.782,456 375.375,175	6	573.812,15 375.352,968	37.079



Punct început	X / Y	Punct sfârșit	X / Y	Lungime segment (** (m)
6	573.812,15 375.352,968	7	573.850,5 375.325,393	47.235
7	573.850,5 375.325,393	8	573.860,63 375.317,663	12.742
8	573.860,63 375.317,663	9	573.867,586 375.326,173	10.991
9	573.867,586 375.326,173	10	573.873,117 375.333,127	8.885
10	573.873,117 375.333,127	11	573.486,596 375.594,628	466.67
11	573.486,596 375.594,628	1	573.482,56 375.588,7	7.172

\*\* Lungimile segmentelor sunt determinate în planul de proiecție Stereo 70 și sunt rotunjite la 1 milimetru.

\*\*\* Distanța dintre puncte este formată din segmente cumulate ce sunt mai mici decât valoarea 1 milimetru.



**DATE DESPRE IMOBILUL NR. 7825**

Oficiul de Cadastru și Publicitate Imobiliară PRAHOVA  
Biroul de Cadastru și Publicitate Imobiliară Ploiești

**A. Partea I. Descrierea imobilului**

TEREN Intravilan

Nr. CF vechi:4279

Nr. cadastral vechi:11109

Adresa: Loc. Zahanaua, Str Petuniei, Jud. Prahova

Nr. Crt	Nr cadastral Nr. topografic	Suprafața* (mp)	Observații / Referințe
A1	21491	762	Sector cadastral:57 Teren imprejmuit;

**B. Partea II. Proprietari și acte**

Inscrieri privitoare la dreptul de proprietate și alte drepturi reale		Referințe
<b>12292 / 26/02/2008</b>		
Act Notarial nr. 514, din 25/02/2008 emis de NP LUPU MARIA LUIZA;		
B0	Se infiintează cartea funciara nr. 4279 a unitatii administrativ teritoriale Târgșoru Vechi , care cuprinde imobilul cu numarul cadastral 11109 descris la PI/A+1, rezultat din dezmembrarea imobilului cu numarul cadastral 10423 din cartea funciara nr. 3268 a aceleiasi unitati administrativ teritoriale.	A1
<b>54755 / 23/04/2021</b>		
Act Notarial nr. 614, din 22/04/2021 emis de NP BARBU MARIA MADALINA (act notarial nr 23 din 12.05.2021, emis de NP BARBU MARIA MADALINA);		
B5	Intabulare, drept de PROPRIETATEcumparare ca bun comun, dobandit prin Conventie, cota actuala 1/1, cota initiala 1/1 1) VLAD ADRIAN-ION 2) VLAD AURA-GEORGETA	A1
<b>81379 / 21/06/2022</b>		
Inscris Sub Semnatura Privata nr. Anexa 1.31 la Regulament, din 20/06/2022 emis de Petcu Claudia Mirela PFA;		
B6	se noteaza repositionarea imobilului conform documentatiei tehnice avizate	A1

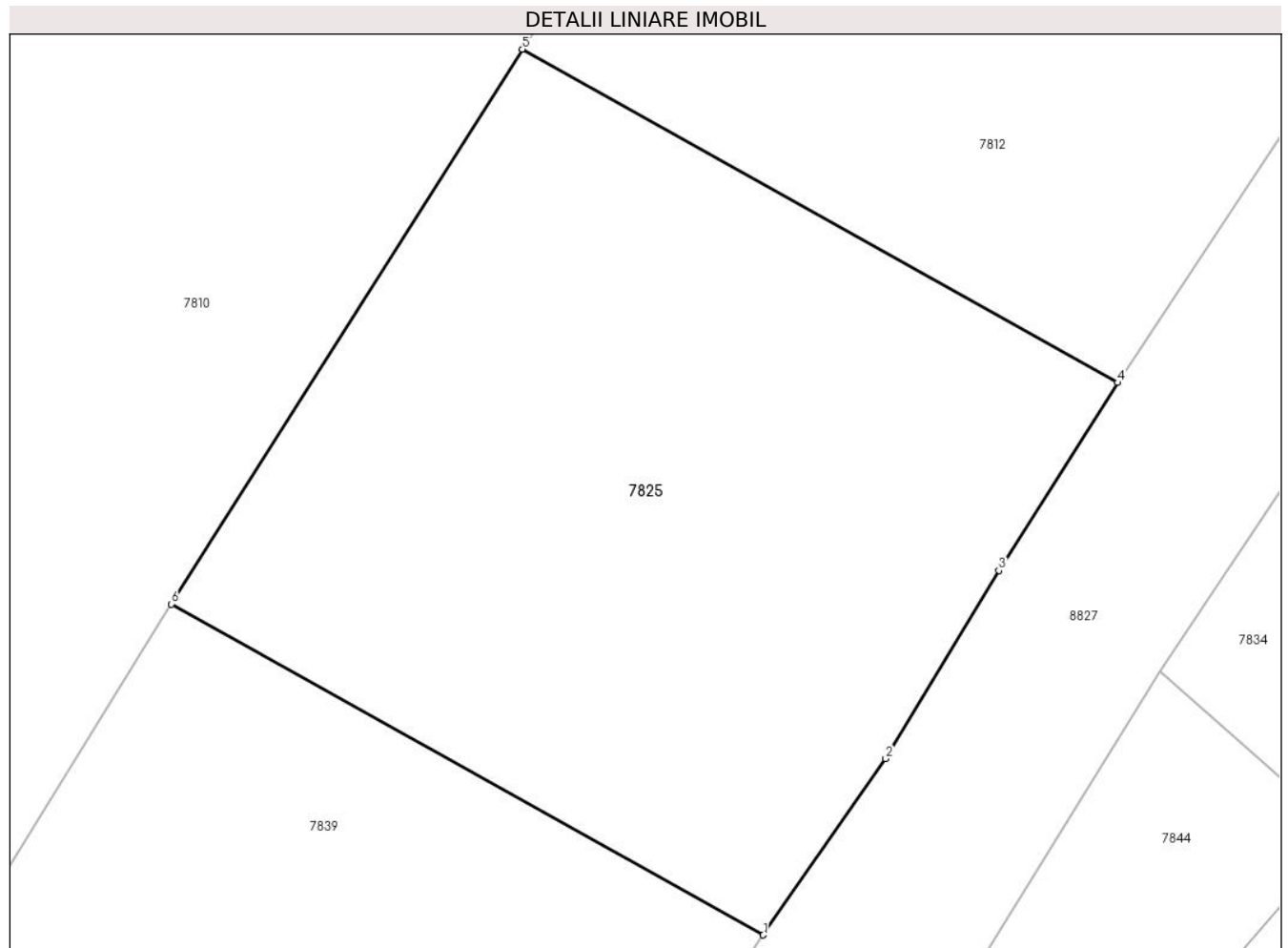
**C. Partea III. SARCINI .**

Inscrieri privind dezmembramintele dreptului de proprietate, drepturi reale de garanție și sarcini	Referințe
NU SUNT	

**Teren**

Nr cadastral	Suprafața (mp)*	Observații / Referințe
21491	762	

\* Suprafața este determinată în planul de proiecție Stereo 70.



**Date referitoare la teren**

Crt	Categorie folosință	Intra vilan	Suprafața (mp)	Tarla	Parcelă	Nr. topo	Observații / Referințe
1	arabil	DA	762	68	55	-	

**Lungime Segmente**

1) Valorile lungimilor segmentelor sunt obținute din proiecție în plan.

Punct început	X / Y	Punct sfârșit	X / Y	Lungime segment (** (m)
1	574.276,914 375.421,153	2	574.281,966 375.428,416	8.847
2	574.281,966 375.428,416	3	574.286,638 375.436,18	9.061
3	574.286,638 375.436,18	4	574.291,545 375.443,922	9.166
4	574.291,545 375.443,922	5	574.266,965 375.457,666	28.162
5	574.266,965 375.457,666	6	574.252,478 375.434,799	27.07

Punct început	X / Y	Punct sfârșit	X / Y	Lungime segment (** (m)
6	574.252,478 375.434,799	1	574.276,914 375.421,153	27.988

\*\* Lungimile segmentelor sunt determinate în planul de proiecție Stereo 70 și sunt rotunjite la 1 milimetru.

\*\*\* Distanța dintre puncte este formată din segmente cumulate ce sunt mai mici decât valoarea 1 milimetru.



**DATE DESPRE IMOBILUL NR. 7826**

Oficiul de Cadastru și Publicitate Imobiliară PRAHOVA  
Biroul de Cadastru și Publicitate Imobiliară Ploiești

**A. Partea I. Descrierea imobilului**

TEREN Necunoscut

Nr. CF vechi:2885  
Nr. cadastral vechi:10047

Adresa: Loc. Târgșoru Vechi, Jud. Prahova

Nr. Crt	Nr cadastral Nr. topografic	Suprafața* (mp)	Observații / Referințe
A1	20191	1.240	Sector cadastral:57 Teren neimprejmuit;

**B. Partea II. Proprietari și acte**

Inscrieri privitoare la dreptul de proprietate și alte drepturi reale		Referințe
<b>18004 / 24/02/2016</b>		
Act Normativ nr. 17, din 07/03/2014 emis de Parlamentul Romaniei;		
B8	Imobil aflat sub incidenta art.3 alin.(1) din Legea 17/2014	A1
<b>17044 / 05/02/2021</b>		
Act Notarial nr. 5, din 05/02/2021 emis de NP Cosma ANDREEA;		
B9	Intabulare, drept de PROPRIETATE, dobandit prin Succesiune, cota actuala 1/1, cota initiala 1/1 1) <b>NEGOI BOGDAN-ROMEO</b>	A1

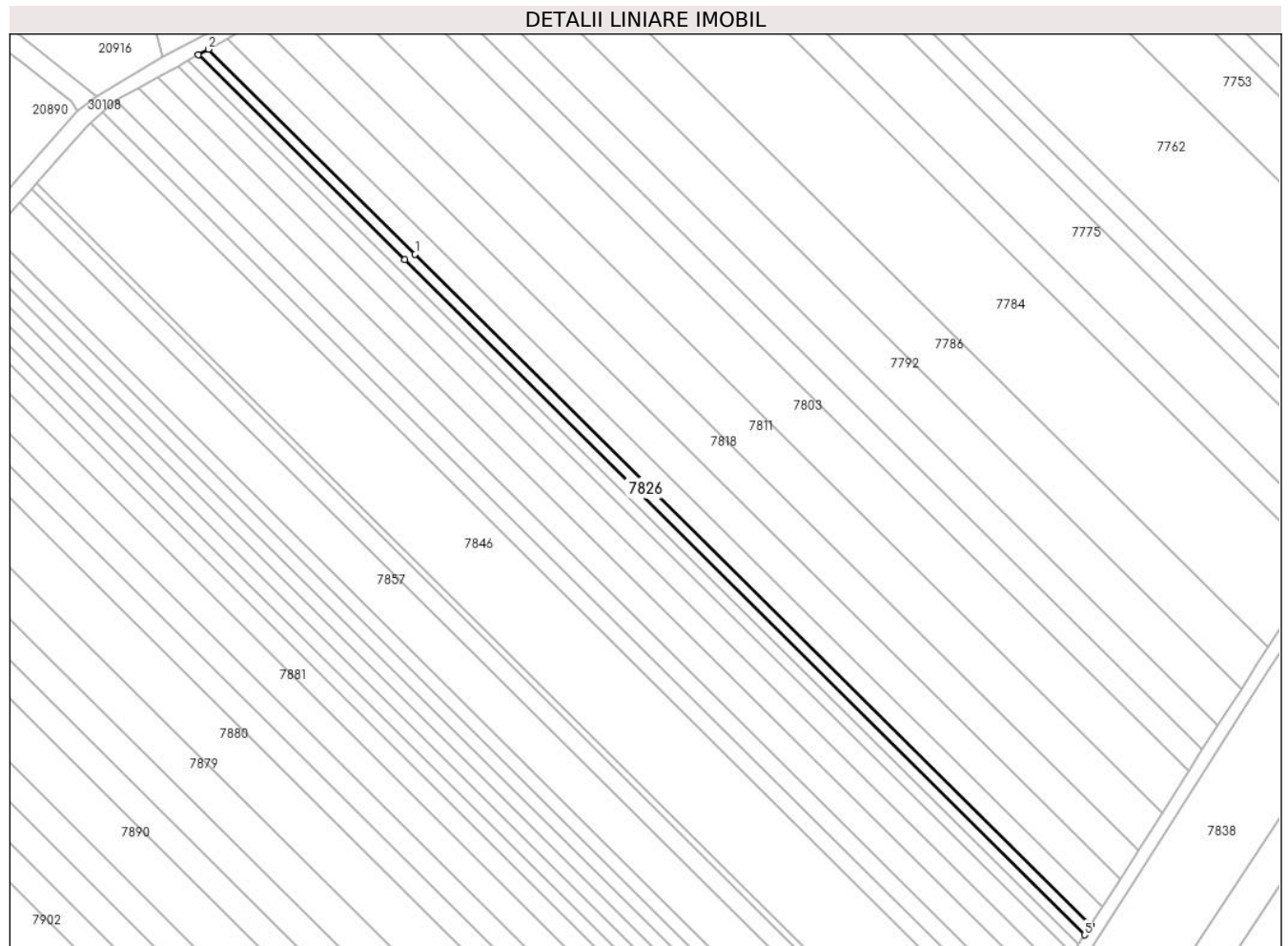
**C. Partea III. SARCINI .**

Inscrieri privind dezmembramintele dreptului de proprietate, drepturi reale de garanție și sarcini	Referințe
NU SUNT	

## Teren

Nr cadastral	Suprafața (mp)*	Observații / Referințe
20191	1.240	

\* Suprafața este determinată în planul de proiecție Stereo 70.



## Date referitoare la teren

Crt	Categorie folosință	Intravilan	Suprafața (mp)	Tarla	Parcelă	Nr. topo	Observații / Referințe
1	arabil	DA	290	44	A 229/130 LOT 2	-	
2	arabil	NU	951	44	A 229/130 LOT 2	-	

## Lungime Segmente

1) Valorile lungimilor segmentelor sunt obținute din proiecție în plan.

Punct început	X / Y	Punct sfârșit	X / Y	Lungime segment (** (m)
1	573.097,368 375.509,853	2	573.035,576 375.571,151	87.038
2	573.035,576 375.571,151	3	573.032,531 375.569,484	3.471
3	573.032,531 375.569,484	4	573.094,233 375.508,274	86.913
4	573.094,233 375.508,274	5	573.297,617 375.306,515	286.482



Punct început	X / Y	Punct sfârșit	X / Y	Lungime segment (** (m)
5	573.297,617 375.306,515	6	573.299,442 375.309,393	3.408
6	573.299,442 375.309,393	1	573.097,368 375.509,853	284.637

\*\* Lungimile segmentelor sunt determinate în planul de proiecție Stereo 70 și sunt rotunjite la 1 milimetru.

\*\*\* Distanța dintre puncte este formată din segmente cumulate ce sunt mai mici decât valoarea 1 milimetru.



**DATE DESPRE IMOBILUL NR. 7827**

Oficiul de Cadastru și Publicitate Imobiliară PRAHOVA  
Biroul de Cadastru și Publicitate Imobiliară Ploiești

**A. Partea I. Descrierea imobilului**

TEREN Intravilan

Adresa: Loc. Zahanaua, Str Principala, Nr. 20, Jud. Prahova

Nr. Crt	Nr cadastral Nr. topografic	Suprafața* (mp)	Observații / Referințe
A1	29431	Din acte: 850 Masurata: 756	Sector cadastral:57 Teren imprejmuit;

**Construcții**

Crt	Nr cadastral Nr. topografic	Adresa	Observații / Referințe
A1.1	29431-C1	Loc. Zahanaua, Str Principala, Nr. 20, Jud. Prahova	Nr. niveluri:1; S. construita la sol:155 mp; S. construita desfasurata:155 mp; Locuință (P), Sup. constr. desfășurată=155 mp, Număr niveluri=1.
A1.2	29431-C2	Loc. Zahanaua, Str Principala, Nr. 20, Jud. Prahova	Nr. niveluri:1; S. construita la sol:28 mp; S. construita desfasurata:28 mp; Garaj (P), Sup. constr. desfășurată=28 mp, Număr niveluri=1.

**B. Partea II. Proprietari și acte**

Inscrieri privitoare la dreptul de proprietate și alte drepturi reale	Referințe	
<b>71725 / 02/06/2021</b>		
Act Notarial nr. 17874, din 03/10/1994 emis de NOTARIATUL DE STAT JUDETEAN PRAHOVA (act administrativ nr 8687 din 26.05.2021, emis de PRIMARIA COMUNEI TG VECHI;act administrativ nr D11 420297 din 19.02.2021, emis de SPCLEP TG VECHI;act administrativ nr DC 736811 din 14.12.2015, emis de SPCLEP TG VECHI;act administrativ nr DA 628980 din 09.07.1996, emis de CONSILIUL LOCAL TG VECHI);		
B1	Intabulare, drept de PROPRIETATEcumparare, dobandit prin Conventie, cota actuala 1/1, cota initiala 1/1 1) CONSTANTIN AURELIA-DANIELA 2) CONSTANTIN VALENTIN, (decedat)	A1
B2	Intabulare, drept de PROPRIETATEcumparare, dobandit prin Conventie, cota actuala 1/1, cota initiala 1/1 1) CONSTANTIN AURELIA-DANIELA 2) CONSTANTIN VALENTIN, (decedat)	A1.1, A1.2

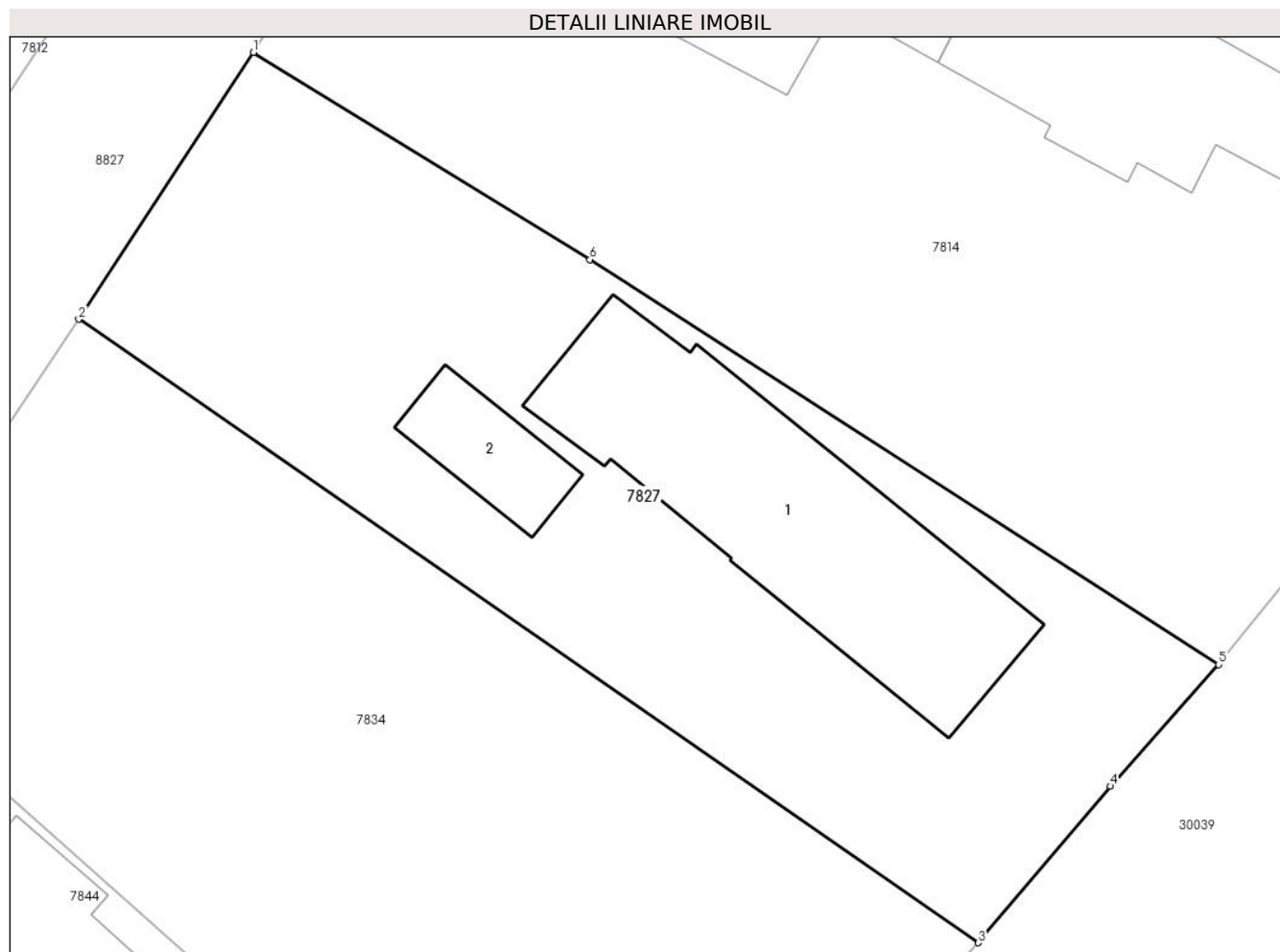
**C. Partea III. SARCINI .**

Inscrieri privind dezmembramintele dreptului de proprietate, drepturi reale de garanție și sarcini	Referințe
NU SUNT	

### Teren

Nr cadastral	Suprafața (mp)*	Observații / Referințe
29431	Din acte: 850 Masurata: 756	

\* Suprafața este determinată în planul de proiecție Stereo 70.



### Date referitoare la teren

Crt	Categorie folosință	Intra vilan	Suprafața (mp)	Tarla	Parcelă	Nr. topo	Observații / Referințe
1	curți constructii	DA	756	68	51	-	

### Date referitoare la construcții

Crt	Număr	Destinație construcție	Supraf. (mp)	Situație juridică	Observații / Referințe
A1.1	29431-C1	construcții de locuințe	155	Cu acte	Nr. niveluri:1; S. construita la sol:155 mp; S. construita desfasurata:155 mp; Locuință (P), Sup. constr. desfășurată=155 mp, Număr niveluri=1.
A1.2	29431-C2	construcții anexa	28	Cu acte	Nr. niveluri:1; S. construita la sol:28 mp; S. construita desfasurata:28 mp; Garaj (P), Sup. constr. desfășurată= 28 mp, Număr niveluri=1.

### Lungime Segmente

1) Valorile lungimilor segmentelor sunt obținute din proiecție în plan.

Punct început	X / Y	Punct sfârșit	X / Y	Lungime segment (** (m)
1	574.311,057 375.458,853	2	574.303,314 375.447,028	14.135

Punct început	X / Y	Punct sfârșit	X / Y	Lungime segment (** (m)
2	574.303,314 375.447,028	3	574.343,176 375.419,404	48.498
3	574.343,176 375.419,404	4	574.349,018 375.426,343	9.071
4	574.349,018 375.426,343	5	574.353,824 375.431,731	7.22
5	574.353,824 375.431,731	6	574.325,963 375.449,674	33.139
6	574.325,963 375.449,674	1	574.311,057 375.458,853	17.506

\*\* Lungimile segmentelor sunt determinate în planul de proiecție Stereo 70 și sunt rotunjite la 1 milimetru.

\*\*\* Distanța dintre puncte este formată din segmente cumulate ce sunt mai mici decât valoarea 1 milimetru.



**DATE DESPRE IMOBILUL NR. 7828**

Oficiul de Cadastru și Publicitate Imobiliară PRAHOVA  
Biroul de Cadastru și Publicitate Imobiliară Ploiești

**A. Partea I. Descrierea imobilului**

TEREN Necunoscut

Nr. CF vechi:2886

Nr. cadastral vechi:10048

Adresa: Loc. Târgsoru Vechi, Jud. Prahova

Nr. Crt	Nr cadastral Nr. topografic	Suprafața* (mp)	Observații / Referințe
A1	20192	1.240	Sector cadastral:57 Teren neimprejmuț;

**B. Partea II. Proprietari și acte**

Inscrieri privitoare la dreptul de proprietate și alte drepturi reale		Referințe
<b>20211 / 07/05/2007</b>		
Act Notarial nr. 15, din 13/02/2006 emis de NP Dragan Nicoleta;		
B4	Intabulare, drept de PROPRIETATE, dobandit prin Succesiune, cota actuala 1/1, cota initiala 1/1 1) MIHALACHE MARIA	A1
<b>20316 / 07/05/2007</b>		
Act Notarial nr. 1197, din 02/05/2007 emis de NP PUSCASU ION;		
B7	Intabulare, drept de PROPRIETATEpartaj, dobandit prin Conventie, cota actuala 1/1, cota initiala 1/1 1) MIHALACHE MARIA	A1
<b>18005 / 24/02/2016</b>		
Act Normativ nr. 17, din 07/03/2014 emis de Parlamentul Romaniei;		
B8	Imobil aflat sub incidenta art 3(alin 1) din Legea 17/2014	A1


**C. Partea III. SARCINI .**

Inscrieri privind dezmembramintele dreptului de proprietate, drepturi reale de garanție și sarcini	Referințe
NU SUNT	

## Teren

Nr cadastral	Suprafața (mp)*	Observații / Referințe
20192	1.240	

\* Suprafața este determinată în planul de proiecție Stereo 70.



## Date referitoare la teren

Crt	Categorie folosință	Intravilan	Suprafața (mp)	Tarla	Parcelă	Nr. topo	Observații / Referințe
1	arabil	DA	288	44	A 229/130 LOT 2	-	
2	arabil	NU	952	44	A 229/130 LOT 2	-	

## Lungime Segmente

1) Valorile lungimilor segmentelor sunt obținute din proiecție în plan.

Punct început	X / Y	Punct sfârșit	X / Y	Lungime segment (** (m)
1	573.094,233 375.508,274	2	573.032,531 375.569,484	86.913
2	573.032,531 375.569,484	3	573.029,499 375.567,825	3.456
3	573.029,499 375.567,825	4	573.091,125 375.506,69	86.806
4	573.091,125 375.506,69	5	573.295,801 375.303,65	288.301



Punct început	X / Y	Punct sfârșit	X / Y	Lungime segment (** (m)
5	573.295,801 375.303,65	6	573.297,617 375.306,515	3.392
6	573.297,617 375.306,515	1	573.094,233 375.508,274	286.482

\*\* Lungimile segmentelor sunt determinate în planul de proiecție Stereo 70 și sunt rotunjite la 1 milimetru.

\*\*\* Distanța dintre puncte este formată din segmente cumulate ce sunt mai mici decât valoarea 1 milimetru.



**DATE DESPRE IMOBILUL NR. 7829**

Oficiul de Cadastru și Publicitate Imobiliară PRAHOVA  
Biroul de Cadastru și Publicitate Imobiliară Ploiești

**A. Partea I. Descrierea imobilului**

TEREN Necunoscut

Nr. CF vechi:2887

Nr. cadastral vechi:10049

Adresa: Loc. Târgsoru Vechi, Jud. Prahova

Nr. Crt	Nr cadastral Nr. topografic	Suprafața* (mp)	Observații / Referințe
A1	20193	1.240	Sector cadastral:57 Teren neimprejmuț;

**B. Partea II. Proprietari și acte**

Inscrieri privitoare la dreptul de proprietate și alte drepturi reale		Referințe
<b>20329 / 08/05/2007</b>		
Act Notarial nr. 1197, din 02/05/2007 emis de NP PUSCASU ION;		
B7	Intabulare, drept de PROPRIETATEpartaj, dobandit prin Conventie, cota actuala 1/1, cota initiala 1/1 1) MIHALACHE MARIA	A1
<b>18006 / 24/02/2016</b>		
Act Normativ nr. 17, din 07/03/2014 emis de Parlamentul Romaniei;		
B8	Imobil aflat sub incidenta art.3 alin.(1) din Legea nr. 17/2014	A1


**C. Partea III. SARCINI .**

Inscrieri privind dezmembramintele dreptului de proprietate, drepturi reale de garanție și sarcini	Referințe
NU SUNT	

## Teren

Nr cadastral	Suprafața (mp)*	Observații / Referințe
20193	1.240	

\* Suprafața este determinată în planul de proiecție Stereo 70.



## Date referitoare la teren

Crt	Categorie folosință	Intravilan	Suprafața (mp)	Tarla	Parcelă	Nr. topo	Observații / Referințe
1	arabil	DA	286	44	A 229/130 LOT 3	-	
2	arabil	NU	954	44	A 229/130 LOT 3	-	

## Lungime Segmente

1) Valorile lungimilor segmentelor sunt obținute din proiecție în plan.

Punct început	X / Y	Punct sfârșit	X / Y	Lungime segment (** (m)
1	573.091,125 375.506,69	2	573.029,499 375.567,825	86.806
2	573.029,499 375.567,825	3	573.026,481 375.566,173	3.441
3	573.026,481 375.566,173	4	573.088,04 375.505,105	86.711
4	573.088,04 375.505,105	5	573.293,992 375.300,798	290.099

Punct început	X / Y	Punct sfârșit	X / Y	Lungime segment (** (m)
5	573.293,992 375.300,798	6	573.295,801 375.303,65	3.377
6	573.295,801 375.303,65	1	573.091,125 375.506,69	288.301

\*\* Lungimile segmentelor sunt determinate în planul de proiecție Stereo 70 și sunt rotunjite la 1 milimetru.

\*\*\* Distanța dintre puncte este formată din segmente cumulate ce sunt mai mici decât valoarea 1 milimetru.



**DATE DESPRE IMOBILUL NR. 7830**

Oficiul de Cadastru și Publicitate Imobiliară PRAHOVA  
Biroul de Cadastru și Publicitate Imobiliară Ploiești

**A. Partea I. Descrierea imobilului**

TEREN Extravilan

Adresa: Jud. Prahova

Nr. Crt	Nr cadastral Nr. topografic	Suprafața* (mp)	Observații / Referințe
A1		5.021	Sector cadastral:60 Teren neimprejmuit;

**B. Partea II. Proprietari și acte**

Inscrieri privitoare la dreptul de proprietate și alte drepturi reale	Referințe
/	
Act Administrativ nr. 21226, din 19/07/1994 emis de CJSDPAT PRAHOVA;	
B1	A1
Intabulare, drept de PROPRIETATE, dobandit prin Reconstituire, cota actuala 1/1, cota initiala 1/1	
1) ANDREI I ȘTEFAN	
2) DINCA I ANA	
3) SERBAN I VASILICA	

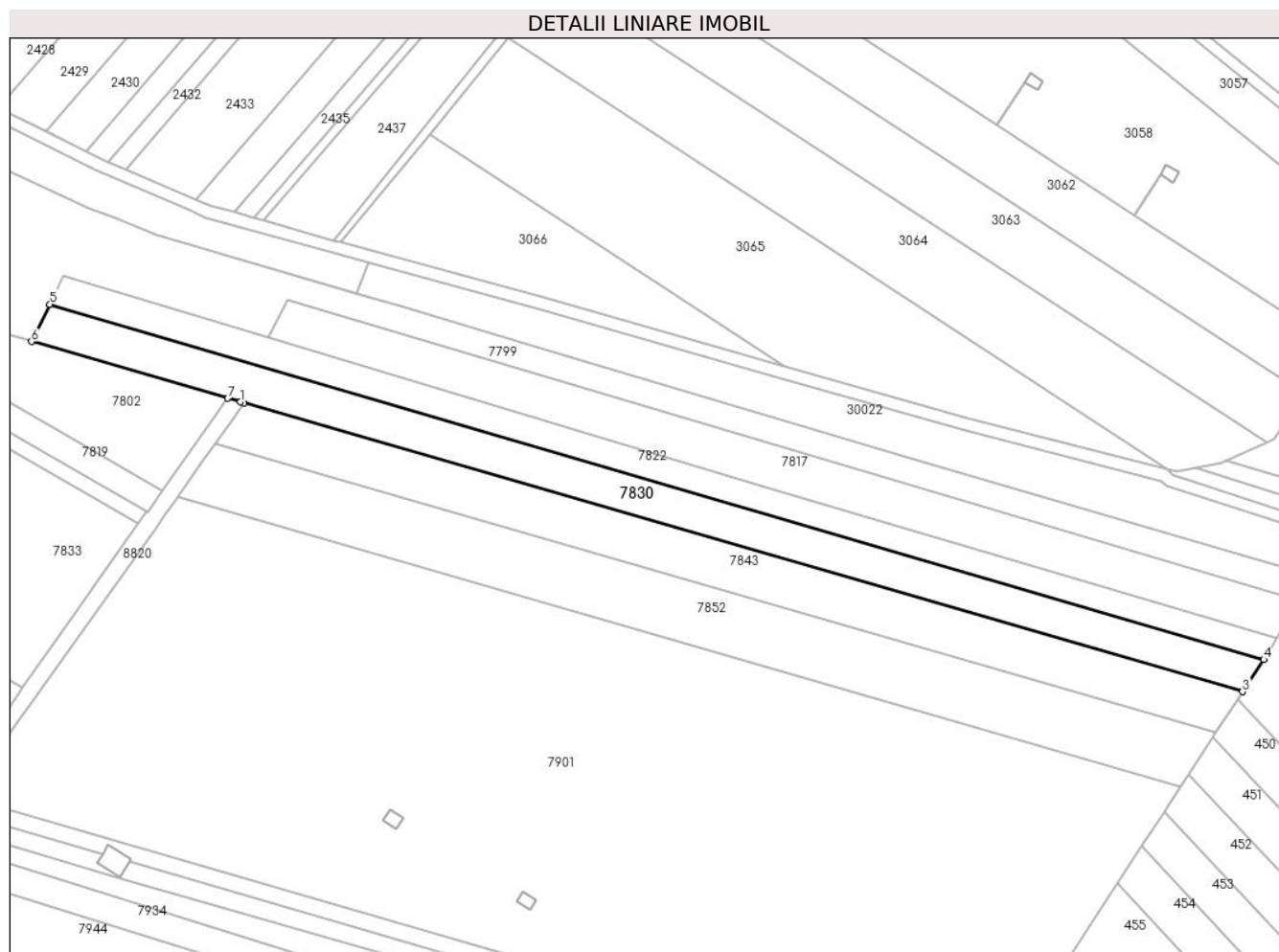
**C. Partea III. SARCINI .**

Inscrieri privind dezmembramintele dreptului de proprietate, drepturi reale de garanție și sarcini	Referințe
NU SUNT	

### Teren

Nr cadastral	Suprafața (mp)*	Observații / Referințe
	5.021	

\* Suprafața este determinată în planul de proiecție Stereo 70.



### Date referitoare la teren

Crt	Categorie folosință	Intra vilan	Suprafața (mp)	Tarla	Parcelă	Nr. topo	Observații / Referințe
1	arabil	NU	5.021	45	232/50	-	

### Lungime Segmente

1) Valorile lungimilor segmentelor sunt obținute din proiecție în plan.

Punct început	X / Y	Punct sfârșit	X / Y	Lungime segment (** (m)
1	574.739,048 375.463,77	2	574.740,064 375.463,476	1.058
2	574.740,064 375.463,476	3	575.059,721 375.371,116	332.733
3	575.059,721 375.371,116	4	575.066,476 375.381,419	12.32
4	575.066,476 375.381,419	5	574.678,059 375.495,0	404.683
5	574.678,059 375.495,0	6	574.672,229 375.483,077	13.272



Punct început	X / Y	Punct sfârșit	X / Y	Lungime segment (** (m)
6	574.672,229 375.483,077	7	574.734,985 375.464,944	65.323
7	574.734,985 375.464,944	1	574.739,048 375.463,77	4.229

\*\* Lungimile segmentelor sunt determinate în planul de proiecție Stereo 70 și sunt rotunjite la 1 milimetru.

\*\*\* Distanța dintre puncte este formată din segmente cumulate ce sunt mai mici decât valoarea 1 milimetru.



**DATE DESPRE IMOBILUL NR. 7831**

Oficiul de Cadastru și Publicitate Imobiliară PRAHOVA  
Biroul de Cadastru și Publicitate Imobiliară Ploiești

**A. Partea I. Descrierea imobilului**

TEREN Necunoscut

Nr. CF vechi:2905  
Nr. cadastral vechi:10050

Adresa: Loc. Târgșoru Vechi, Jud. Prahova

Nr. Crt	Nr cadastral Nr. topografic	Suprafața* (mp)	Observații / Referințe
A1	20194	2.480	Sector cadastral:57 Teren neimprejmuit;

**B. Partea II. Proprietari și acte**

Inscrieri privitoare la dreptul de proprietate și alte drepturi reale		Referințe
<b>20311 / 07/05/2007</b>		
Act Notarial nr. 1197, din 02/05/2007 emis de NP PUSCASU ION;		
B7	Intabulare, drept de PROPRIETATE, dobandit prin Conventie, cota actuala 1/1, cota initiala 1/1 1) ILIE NICULAE	A1
<b>18007 / 24/02/2016</b>		
Act Normativ nr. 17, din 07/03/2014 emis de Parlamentul Romaniei;		
B8	Imobil aflat sub incidenta art.3 alin.(1) din Legea 17/2014, dobandit prin Lege	A1

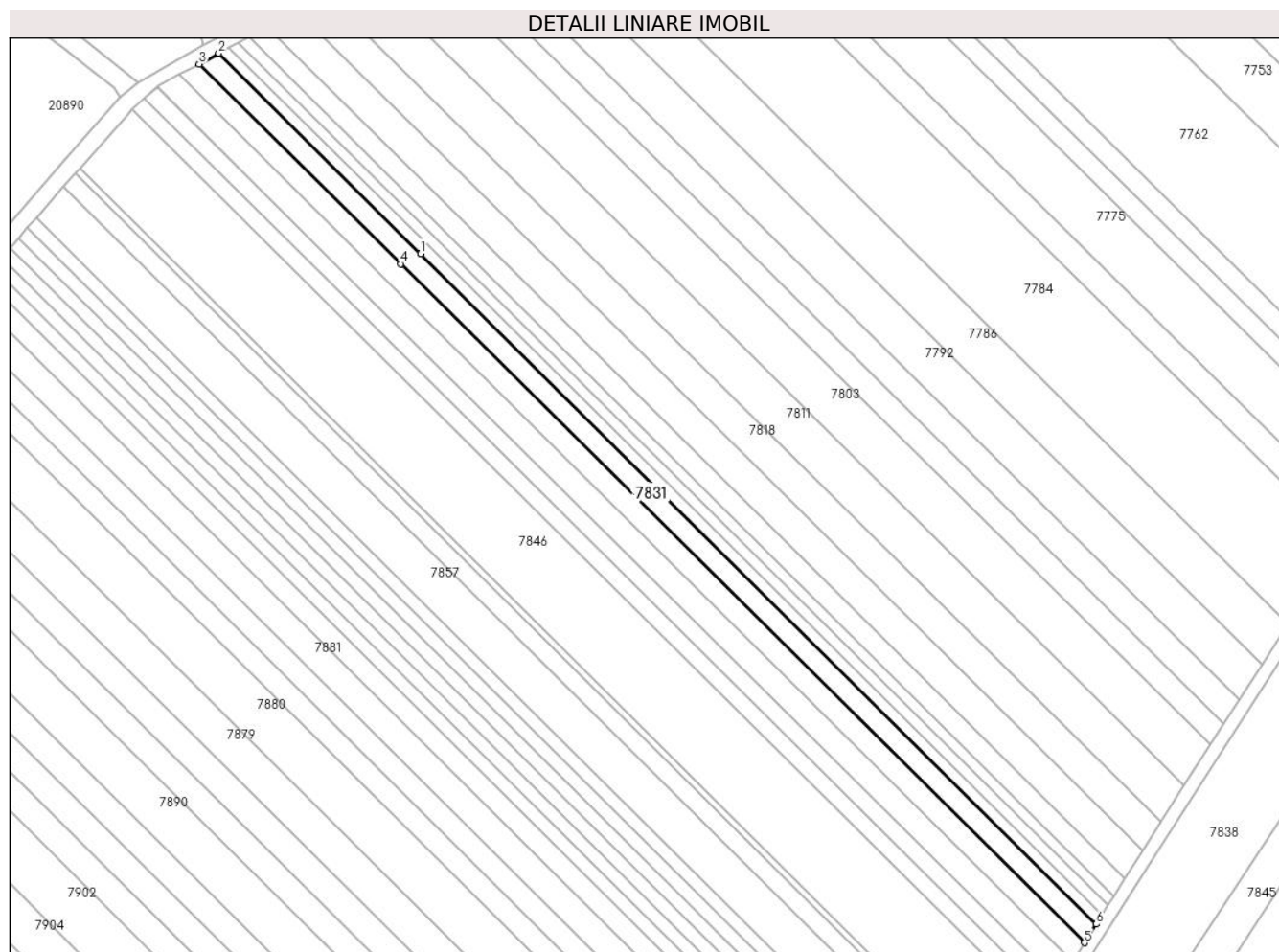
**C. Partea III. SARCINI .**

Inscrieri privind dezmembramintele dreptului de proprietate, drepturi reale de garanție și sarcini	Referințe
NU SUNT	

## Teren

Nr cadastral	Suprafața (mp)*	Observații / Referințe
20194	2.480	

\* Suprafața este determinată în planul de proiecție Stereo 70.



## Date referitoare la teren

Crt	Categorie folosință	Intra vilan	Suprafața (mp)	Tarla	Parcelă	Nr. topo	Observații / Referințe
1	arabil	DA	568	44	A 229/130 LOT 4	-	
2	arabil	NU	1.912	44	A 229/130 LOT 4	-	

## Lungime Segmente

1) Valorile lungimilor segmentelor sunt obținute din proiecție în plan.

Punct început	X / Y	Punct sfârșit	X / Y	Lungime segment (** (m)
1	573.088,04 375.505,105	2	573.026,481 375.566,173	86.711
2	573.026,481 375.566,173	3	573.020,485 375.562,892	6.835
3	573.020,485 375.562,892	4	573.081,912 375.501,955	86.525
4	573.081,912 375.501,955	5	573.290,399 375.295,133	293.67

Punct început	X / Y	Punct sfârșit	X / Y	Lungime segment (** (m)
5	573.290,399 375.295,133	6	573.293,992 375.300,798	6.708
6	573.293,992 375.300,798	1	573.088,04 375.505,105	290.099

\*\* Lungimile segmentelor sunt determinate în planul de proiecție Stereo 70 și sunt rotunjite la 1 milimetru.

\*\*\* Distanța dintre puncte este formată din segmente cumulate ce sunt mai mici decât valoarea 1 milimetru.



**DATE DESPRE IMOBILUL NR. 7832**

Oficiul de Cadastru și Publicitate Imobiliară PRAHOVA  
Biroul de Cadastru și Publicitate Imobiliară Ploiești

**A. Partea I. Descrierea imobilului**

TEREN Necunoscut

Adresa: Loc. Târgsoru Vechi, Jud. Prahova

Nr. Crt	Nr cadastral Nr. topografic	Suprafața* (mp)	Observații / Referințe
A1		2.500	Sector cadastral:57 Teren neimprejmut;

**B. Partea II. Proprietari și acte**

Inscrieri privitoare la dreptul de proprietate și alte drepturi reale		Referințe
/		
Act Normativ nr. 7, din 13/03/1996 emis de PARLAMENTUL ROMANIEI;		
B1	Inscrierea posesiei, drept de PROPRIETATE, dobandit prin Lege, cota actuala 1/1, cota initiala 1/1 1) NEIDENTIFICAT NEIDENTIFICAT	A1
Act Normativ nr. 7, din 13/03/1996 emis de PARLAMENTUL ROMANIEI (Art. 13);		
B2	Se noteaza mentiunea de proprietar neidentificat.	A1

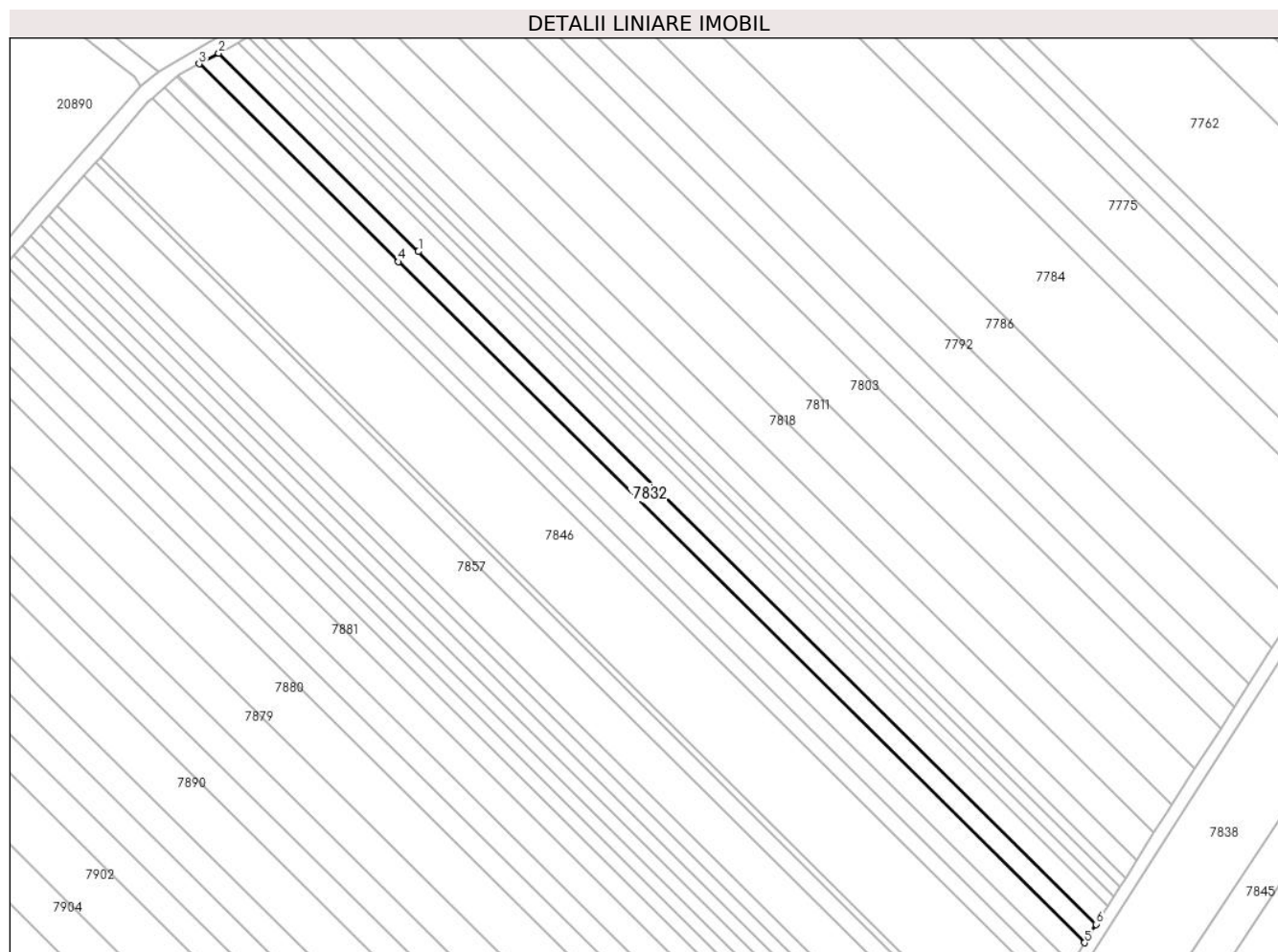
**C. Partea III. SARCINI .**

Inscrieri privind dezmembramintele dreptului de proprietate, drepturi reale de garanție și sarcini	Referințe
NU SUNT	

## Teren

Nr cadastral	Suprafața (mp)*	Observații / Referințe
	2.500	

\* Suprafața este determinată în planul de proiecție Stereo 70.



## Date referitoare la teren

Crt	Categorie folosință	Intravilan	Suprafața (mp)	Tarla	Parcelă	Nr. topo	Observații / Referințe
1	arabil	DA	566	44	229/129	-	
2	arabil	NU	1.934	44	229/129	-	

## Lungime Segmente

1) Valorile lungimilor segmentelor sunt obținute din proiecție în plan.

Punct început	X / Y	Punct sfârșit	X / Y	Lungime segment (** (m)
1	573.081,912 375.501,955	2	573.020,485 375.562,892	86.525
2	573.020,485 375.562,892	3	573.014,495 375.559,613	6.829
3	573.014,495 375.559,613	4	573.075,789 375.498,809	86.337
4	573.075,789 375.498,809	5	573.286,81 375.289,472	297.24



Punct început	X / Y	Punct sfârșit	X / Y	Lungime segment (** (m)
5	573.286,81 375.289,472	6	573.290,399 375.295,133	6.703
6	573.290,399 375.295,133	1	573.081,912 375.501,955	293.67

\*\* Lungimile segmentelor sunt determinate în planul de proiecție Stereo 70 și sunt rotunjite la 1 milimetru.

\*\*\* Distanța dintre puncte este formată din segmente cumulate ce sunt mai mici decât valoarea 1 milimetru.



**DATE DESPRE IMOBILUL NR. 7833**

Oficiul de Cadastru și Publicitate Imobiliară PRAHOVA  
Biroul de Cadastru și Publicitate Imobiliară Ploiești

**A. Partea I. Descrierea imobilului**

TEREN Extravilan

Adresa: Jud. Prahova

Nr. Crt	Nr cadastral Nr. topografic	Suprafața* (mp)	Observații / Referințe
A1		6.800	Sector cadastral:60 Teren neimprejmuit;

**B. Partea II. Proprietari și acte**

Inscrieri privitoare la dreptul de proprietate și alte drepturi reale		Referințe
/		
Act Administrativ nr. 21239, din 24/07/1996 emis de CJSDPAT PRAHOVA;		
B1	Intabulare, drept de PROPRIETATE, dobandit prin Reconstituire, cota actuala 1/1, cota initiala 1/1 1) ANDREI HRISTACHE ION	A1

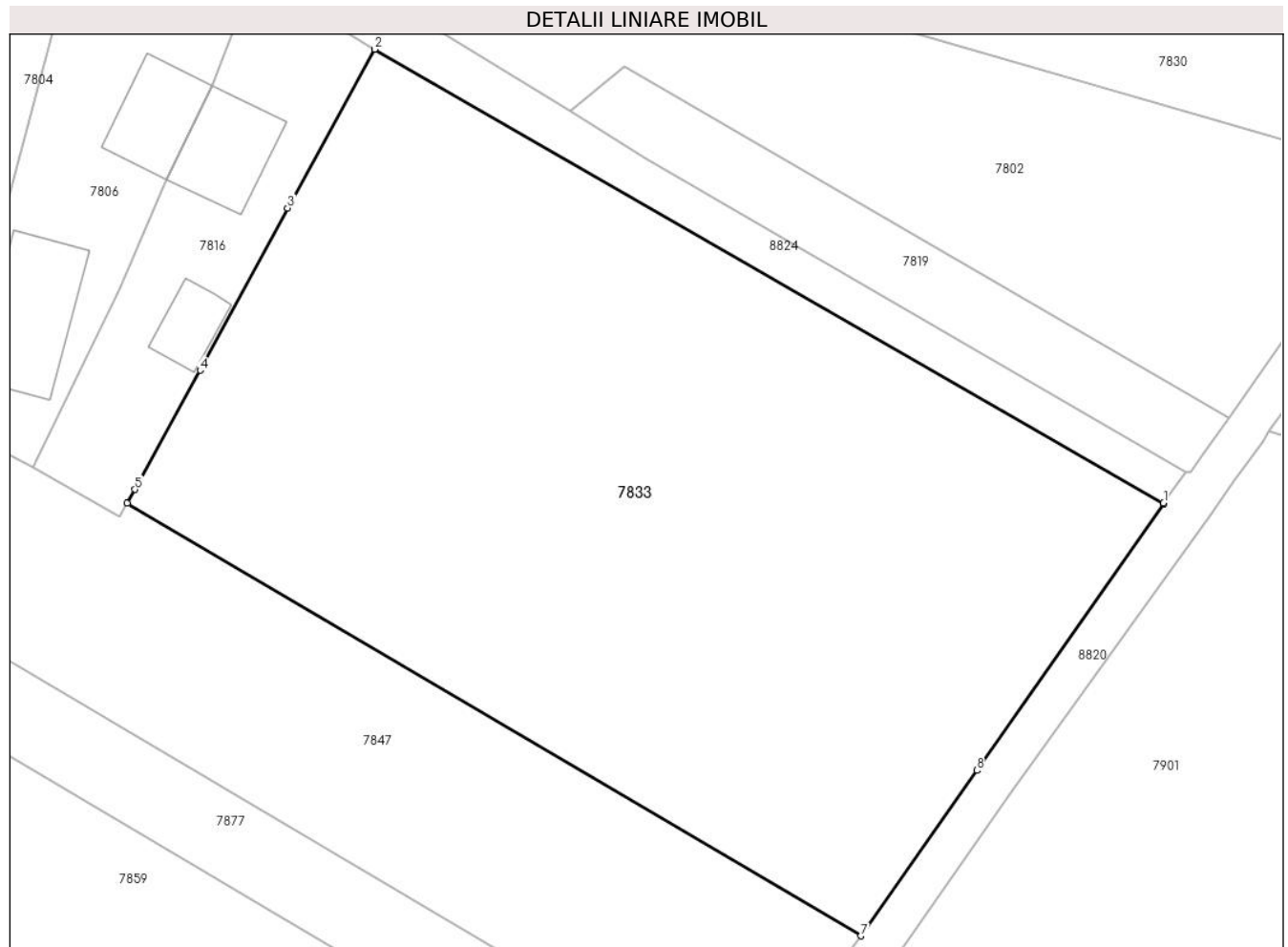
**C. Partea III. SARCINI .**

Inscrieri privind dezmembramintele dreptului de proprietate, drepturi reale de garanție și sarcini	Referințe
NU SUNT	

**Teren**

Nr cadastral	Suprafața (mp)*	Observații / Referințe
	6.800	

\* Suprafața este determinată în planul de proiecție Stereo 70.



**Date referitoare la teren**

Crt	Categorie folosință	Intravilan	Suprafața (mp)	Tarla	Parcelă	Nr. topo	Observații / Referințe
1	arabil	NU	6.800	45	232/42	-	

**Lungime Segmente**

1) Valorile lungimilor segmentelor sunt obținute din proiecție în plan.

Punct început	X / Y	Punct sfârșit	X / Y	Lungime segment (** (m)
1	574.706,197 375.424,908	2	574.610,219 375.480,072	110.702
2	574.610,219 375.480,072	3	574.599,614 375.460,775	22.019
3	574.599,614 375.460,775	4	574.588,966 375.441,028	22.435
4	574.588,966 375.441,028	5	574.581,039 375.426,548	16.508
5	574.581,039 375.426,548	6	574.580,116 375.424,862	1.922

Punct început	X / Y	Punct sfârşit	X / Y	Lungime segment (** (m)
6	574.580,116 375.424,862	7	574.669,38 375.372,272	103.604
7	574.669,38 375.372,272	8	574.683,481 375.392,392	24.569
8	574.683,481 375.392,392	9	574.706,208 375.424,822	39.601
9	574.706,208 375.424,822	1	574.706,197 375.424,908	0.087

\*\* Lungimile segmentelor sunt determinate în planul de proiecţie Stereo 70 şi sunt rotunjite la 1 milimetru.

\*\*\* Distanţa dintre puncte este formată din segmente cumulate ce sunt mai mici decât valoarea 1 milimetru.



**DATE DESPRE IMOBILUL NR. 7834**

Oficiul de Cadastru și Publicitate Imobiliară PRAHOVA  
Biroul de Cadastru și Publicitate Imobiliară Ploiești

**A. Partea I. Descrierea imobilului**

TEREN Intravilan

Nr. CF vechi:2911

Nr. cadastral vechi:10279

Adresa: Loc. Zahanaua, Str Principala, Jud. Prahova

Nr. Crt	Nr cadastral Nr. topografic	Suprafața* (mp)	Observații / Referințe
A1	20476	Din acte: 859 Masurata: 983	Sector cadastral:57 Teren imprejmuit;

**B. Partea II. Proprietari și acte**

Inscrieri privitoare la dreptul de proprietate și alte drepturi reale	Referințe
<b>66326 / 01/10/2008</b>	
Act Notarial nr. 3106, din 30/09/2008 emis de NP PUSCASU I.;	
B5	Intabulare, drept de PROPRIETATE cumparare ca bun propriu, dobandit prin Conventie, cota actuala 1/1, cota initiala 1/1 1) CONSTANTIN MARIA-VALENTINA, minora
<b>71616 / 02/06/2021</b>	
Inscris Sub Semnatura Privata nr. anexa 1.32, din 02/06/2021 emis de PFA VOICU ROMICA;	
B6	se repositioneaza imobilul cu modificarea suprafetei conform documentatiei tehnice avizate

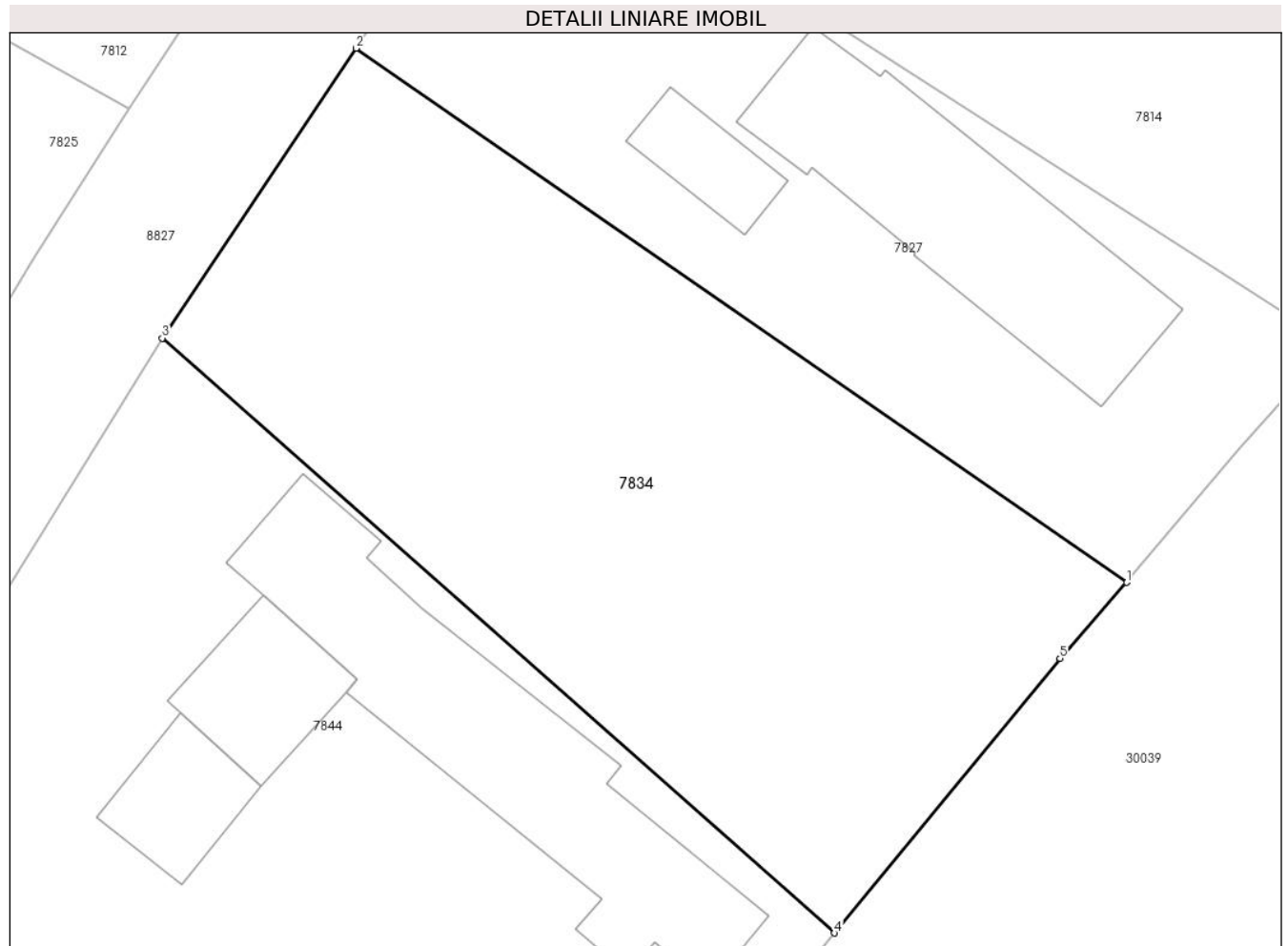
**C. Partea III. SARCINI**

Inscrieri privind dezmembramintele dreptului de proprietate, drepturi reale de garanție și sarcini	Referințe
<b>53656 / 12/09/2012</b>	
Act Notarial nr. 4495, din 11/09/2012 emis de NP POPESCU DELIA ELENA;	
C2	se noteaza contractul de comodat autentificat sub nr. 4495/11.09.2012 de NP Popescu Delia Elena, incheiat intre CONSTANTIN MARIA VALENTINA in calitate de proprietara si SC RAZVAN IMPEX CONSTRUCT SRL in calitate de comodatara

**Teren**

Nr cadastral	Suprafața (mp)*	Observații / Referințe
20476	Din acte: 859 Masurata: 983	

\* Suprafața este determinată în planul de proiecție Stereo 70.



**Date referitoare la teren**

Crt	Categorie folosință	Intra vilan	Suprafața (mp)	Tarla	Parcelă	Nr. topo	Observații / Referințe
1	arabil	DA	983	68	52	-	

**Lungime Segmente**

1) Valorile lungimilor segmentelor sunt obținute din proiecție în plan.

Punct început	X / Y	Punct sfârșit	X / Y	Lungime segment (** (m)
1	574.343,176 375.419,404	2	574.303,314 375.447,028	48.498
2	574.303,314 375.447,028	3	574.293,283 375.432,037	18.037
3	574.293,283 375.432,037	4	574.328,056 375.401,276	46.426
4	574.328,056 375.401,276	5	574.339,721 375.415,477	18.378
5	574.339,721 375.415,477	1	574.343,176 375.419,404	5.231



**\*\* Lungimile segmentelor sunt determinate în planul de proiecție Stereo 70 și sunt rotunjite la 1 milimetru.**

**\*\*\* Distanța dintre puncte este formată din segmente cumulate ce sunt mai mici decât valoarea 1 milimetru.**



**DATE DESPRE IMOBILUL NR. 7835**

Oficiul de Cadastru și Publicitate Imobiliară PRAHOVA  
Biroul de Cadastru și Publicitate Imobiliară Ploiești

**A. Partea I. Descrierea imobilului**

TEREN Necunoscut

Nr. CF vechi:6796

Nr. cadastral vechi:12717

Adresa: Loc. Târgsoru Vechi, Jud. Prahova

Nr. Crt	Nr cadastral Nr. topografic	Suprafața* (mp)	Observații / Referințe
A1	23290	2.900	Sector cadastral:57 Teren neimprejmuit;

**B. Partea II. Proprietari și acte**

Inscrieri privitoare la dreptul de proprietate și alte drepturi reale		Referințe
<b>46424 / 13/08/2010</b>		
Act Notarial nr. 1024, din 12/08/2010 emis de NP ONEA LUCIA;		
B4	Intabulare, drept de PROPRIETATEpartaj, dobandit prin Conventie, cota actuala 1/1, cota initiala 1/1 1) GHEORGHE TUDORA	A1
<b>18286 / 24/02/2016</b>		
Act Normativ nr. 17, din 07/03/2014 emis de Parlamentul Romaniei;		
B5	Imobil aflat sub incidenta art.3 alin.(1) din Legea nr. 17/2014	A1

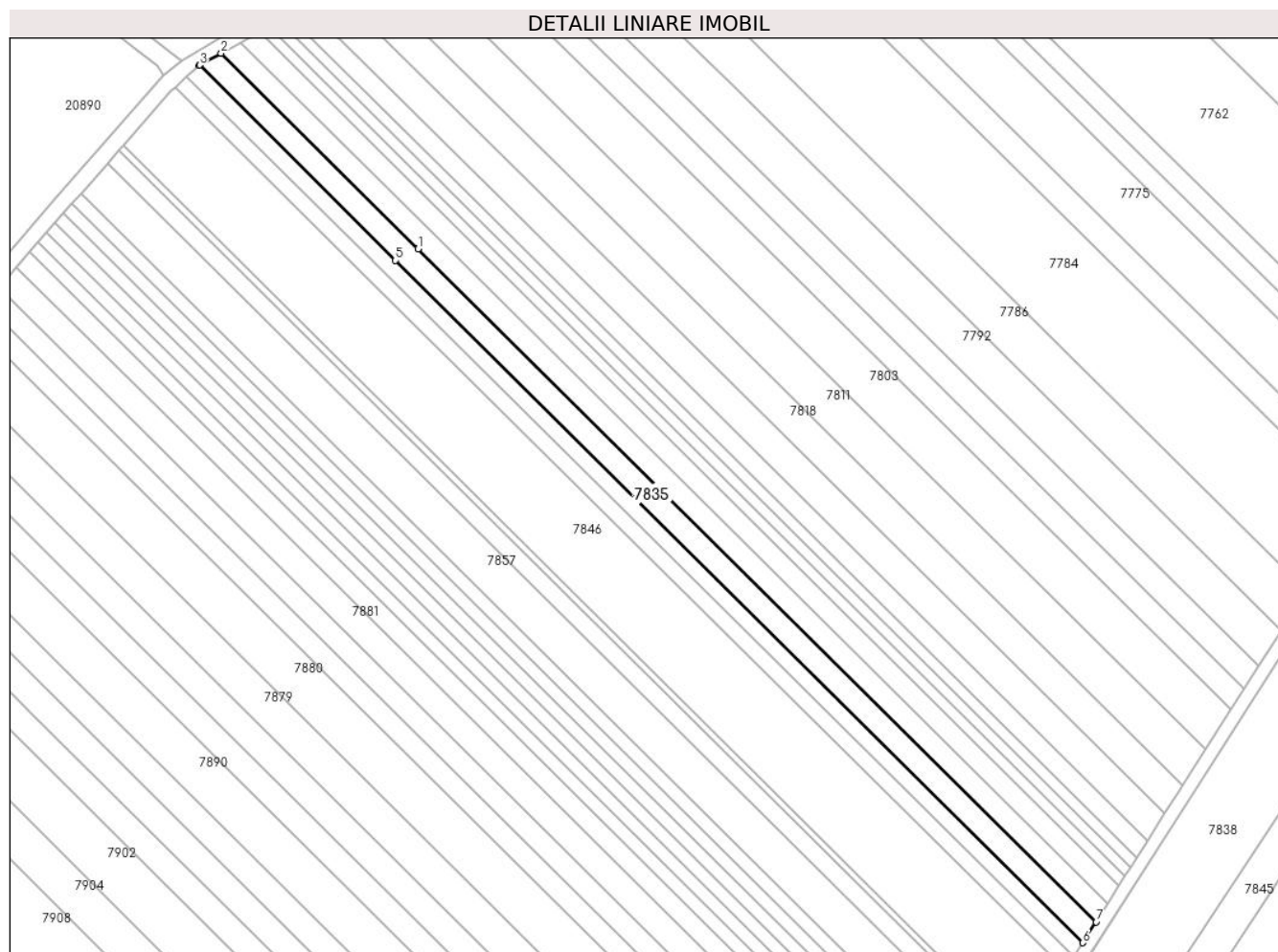
**C. Partea III. SARCINI .**

Inscrieri privind dezmembramintele dreptului de proprietate, drepturi reale de garanție și sarcini	Referințe
NU SUNT	

**Teren**

Nr cadastral	Suprafața (mp)*	Observații / Referințe
23290	2.900	

\* Suprafața este determinată în planul de proiecție Stereo 70.



**Date referitoare la teren**

Crt	Categorie folosință	Intravilan	Suprafața (mp)	Tarla	Parcelă	Nr. topo	Observații / Referințe
1	arabil	DA	649	44	A229/128	-	
2	arabil	NU	2.251	44	A229/128	-	

**Lungime Segmente**

1) Valorile lungimilor segmentelor sunt obținute din proiecție în plan.

Punct început	X / Y	Punct sfârșit	X / Y	Lungime segment (** (m)
1	573.075,789 375.498,809	2	573.014,495 375.559,613	86.337
2	573.014,495 375.559,613	3	573.007,82 375.555,96	7.609
3	573.007,82 375.555,96	4	573.007,65 375.555,807	0.229
4	573.007,65 375.555,807	5	573.068,753 375.495,193	86.068

Punct început	X / Y	Punct sfârșit	X / Y	Lungime segment (** (m)
5	573.068,753 375.495,193	6	573.282,685 375.282,968	301.341
6	573.282,685 375.282,968	7	573.286,81 375.289,472	7.702
7	573.286,81 375.289,472	1	573.075,789 375.498,809	297.24

\*\* Lungimile segmentelor sunt determinate în planul de proiecție Stereo 70 și sunt rotunjite la 1 milimetru.

\*\*\* Distanța dintre puncte este formată din segmente cumulate ce sunt mai mici decât valoarea 1 milimetru.



**DATE DESPRE IMOBILUL NR. 7836**

Oficiul de Cadastru și Publicitate Imobiliară PRAHOVA  
Biroul de Cadastru și Publicitate Imobiliară Ploiești

**A. Partea I. Descrierea imobilului**

TEREN Extravilan

Adresa: Jud. Prahova

Nr. Crt	Nr cadastral Nr. topografic	Suprafața* (mp)	Observații / Referințe
A1		4.981	Sector cadastral:57 Teren neimprejmuit;

**B. Partea II. Proprietari și acte**

Inscrieri privitoare la dreptul de proprietate și alte drepturi reale	Referințe
/	
Act Administrativ nr. 21207, din 14/07/1994 emis de CJSDPAT PRAHOVA;	
B1	A1
Intabulare, drept de PROPRIETATE, dobandit prin Reconstituire, cota actuala 1/1, cota initiala 1/1 1) CISMARU GHE GEORGETA	

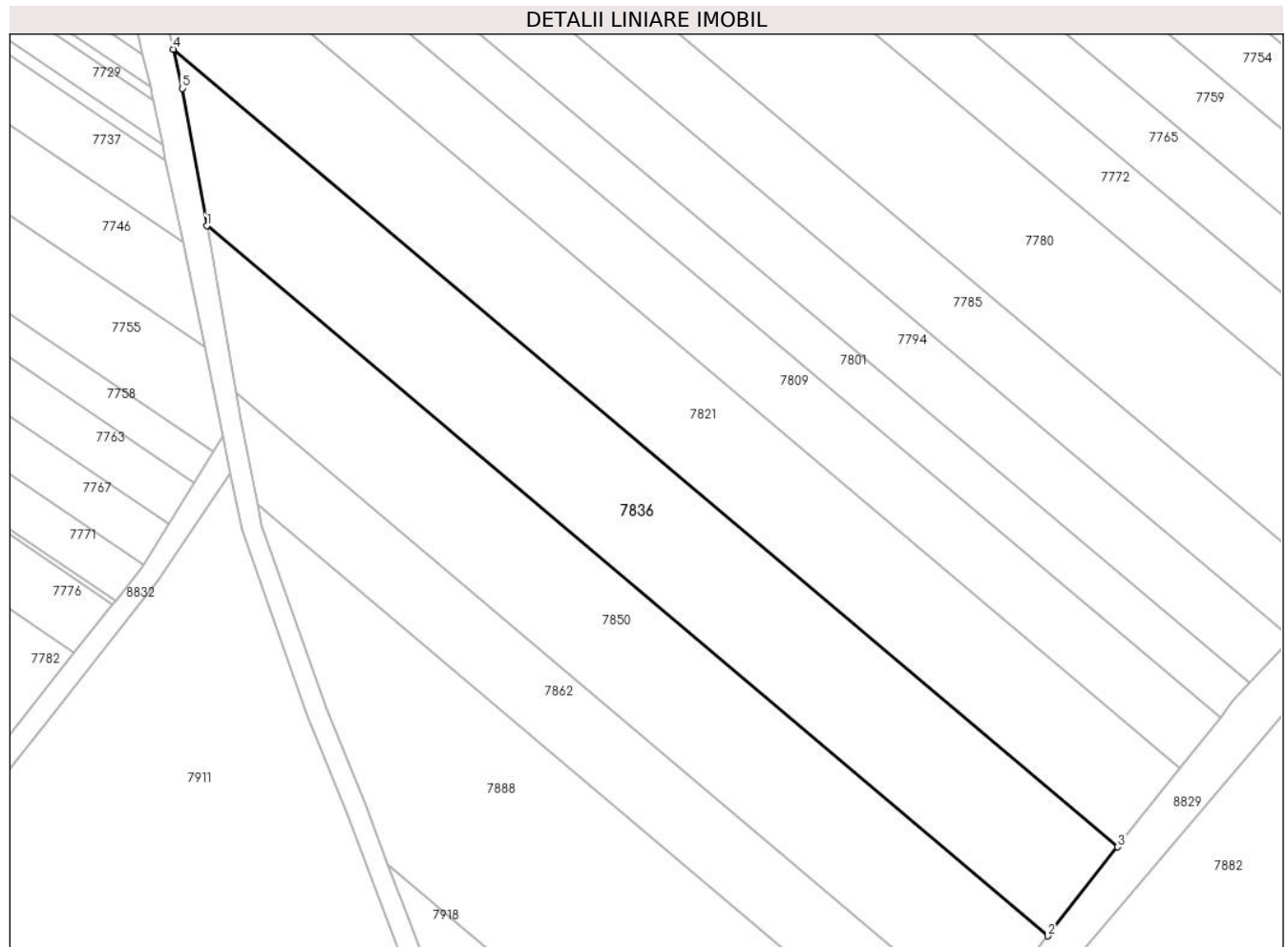
**C. Partea III. SARCINI .**

Inscrieri privind dezmembramintele dreptului de proprietate, drepturi reale de garanție și sarcini	Referințe
NU SUNT	

**Teren**

Nr cadastral	Suprafața (mp)*	Observații / Referințe
	4.981	

\* Suprafața este determinată în planul de proiecție Stereo 70.



**Date referitoare la teren**

Crt	Categorie folosință	Intra vilan	Suprafața (mp)	Tarla	Parcelă	Nr. topo	Observații / Referințe
1	arabil	NU	4.981	44	230/3	-	

**Lungime Segmente**

1) Valorile lungimilor segmentelor sunt obținute din proiecție în plan.

Punct început	X / Y	Punct sfârșit	X / Y	Lungime segment (** (m)
1	573.945,751 375.475,098	2	574.109,092 375.337,29	213.709
2	574.109,092 375.337,29	3	574.122,714 375.354,551	21.989
3	574.122,714 375.354,551	4	573.939,208 375.509,373	240.092
4	573.939,208 375.509,373	5	573.940,986 375.501,798	7.781
5	573.940,986 375.501,798	1	573.945,751 375.475,098	27.122



**\*\* Lungimile segmentelor sunt determinate în planul de proiecție Stereo 70 și sunt rotunjite la 1 milimetru.**

**\*\*\* Distanța dintre puncte este formată din segmente cumulate ce sunt mai mici decât valoarea 1 milimetru.**



**DATE DESPRE IMOBILUL NR. 7837**

Oficiul de Cadastru și Publicitate Imobiliară PRAHOVA  
Biroul de Cadastru și Publicitate Imobiliară Ploiești

**A. Partea I. Descrierea imobilului**

TEREN Necunoscut

Adresa: Loc. Târgsoru Vechi, Jud. Prahova

Nr. Crt	Nr cadastral Nr. topografic	Suprafața* (mp)	Observații / Referințe
A1		2.000	Sector cadastral:57 Teren neimprejmuit;

**B. Partea II. Proprietari și acte**

Inscrieri privitoare la dreptul de proprietate și alte drepturi reale	Referințe
/	
Act Administrativ nr. 76504, din 29/04/1998 emis de CJSDPAT PRAHOVA;	
B1	A1
Intabulare, drept de PROPRIETATE, dobandit prin Reconstituire, cota actuala 1/1, cota initiala 1/1	
1) STANCIU NICOLAE ION	

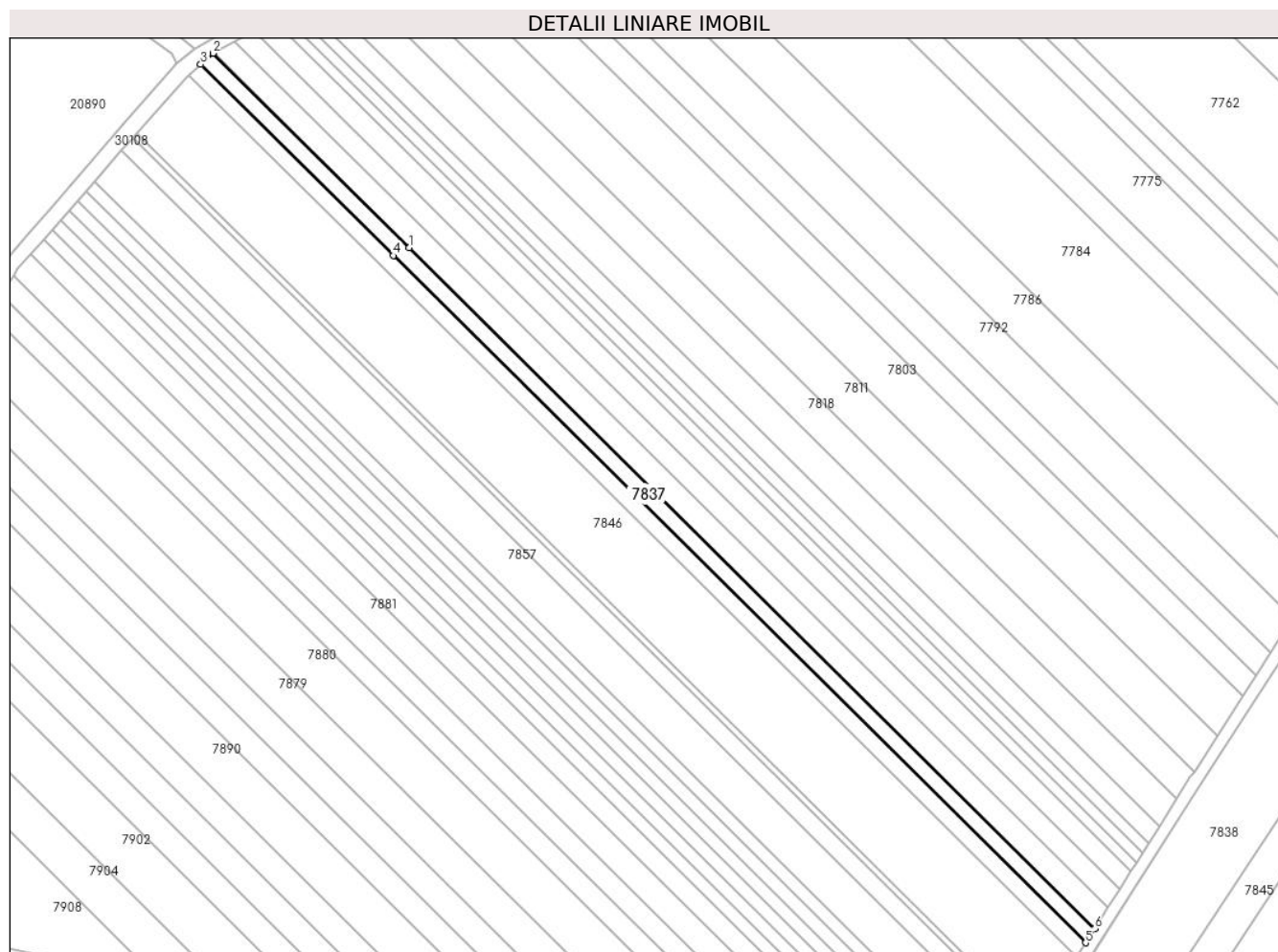
**C. Partea III. SARCINI .**

Inscrieri privind dezmembramintele dreptului de proprietate, drepturi reale de garanție și sarcini	Referințe
NU SUNT	

### Teren

Nr cadastral	Suprafața (mp)*	Observații / Referințe
	2.000	

\* Suprafața este determinată în planul de proiecție Stereo 70.



### Date referitoare la teren

Crt	Categorie folosință	Intra vilan	Suprafața (mp)	Tarla	Parcelă	Nr. topo	Observații / Referințe
1	arabil	DA	440	44	229/127	-	
2	arabil	NU	1.560	44	229/127	-	

### Lungime Segmente

1) Valorile lungimilor segmentelor sunt obținute din proiecție în plan.

Punct început	X / Y	Punct sfârșit	X / Y	Lungime segment (** (m)
1	573.068,753 375.495,193	2	573.007,65 375.555,807	86.068
2	573.007,65 375.555,807	3	573.003,819 375.552,349	5.161
3	573.003,819 375.552,349	4	573.063,926 375.492,722	84.665
4	573.063,926 375.492,722	5	573.279,86 375.278,513	304.159

Punct început	X / Y	Punct sfârșit	X / Y	Lungime segment (** (m)
5	573.279,86 375.278,513	6	573.282,685 375.282,968	5.275
6	573.282,685 375.282,968	1	573.068,753 375.495,193	301.341

\*\* Lungimile segmentelor sunt determinate în planul de proiecție Stereo 70 și sunt rotunjite la 1 milimetru.

\*\*\* Distanța dintre puncte este formată din segmente cumulate ce sunt mai mici decât valoarea 1 milimetru.



**DATE DESPRE IMOBILUL NR. 7838**

Oficiul de Cadastru și Publicitate Imobiliară PRAHOVA  
Biroul de Cadastru și Publicitate Imobiliară Ploiești

**A. Partea I. Descrierea imobilului**

TEREN Extravilan

Adresa: Jud. Prahova

Nr. Crt	Nr cadastral Nr. topografic	Suprafața* (mp)	Observații / Referințe
A1		10.500	Sector cadastral:57 Teren neimprejmut;

**B. Partea II. Proprietari și acte**

Inscrieri privitoare la dreptul de proprietate și alte drepturi reale		Referințe
/		
Act Notarial nr. 211, din 14/11/2007 emis de NP BARBU FLOAREA;		
B1	Intabulare, drept de PROPRIETATE, cu titlu de moștenire, dobandit prin Succesiune, cota actuala 1/4, cota initiala 1/4 1) <b>OLTEANU ION</b>	A1
B2	Intabulare, drept de PROPRIETATE, cu titlu de moștenire, dobandit prin Succesiune, cota actuala 1/4, cota initiala 1/4 1) <b>MANEA MIRICA</b>	A1
B3	Intabulare, drept de PROPRIETATE, cu titlu de moștenire, dobandit prin Succesiune, cota actuala 1/4, cota initiala 1/4 1) <b>OLTEANU GHEORGHE</b>	A1
B4	Intabulare, drept de PROPRIETATE, cu titlu de moștenire, dobandit prin Succesiune, cota actuala 1/4, cota initiala 1/4 1) <b>RADU MARGARETA</b>	A1

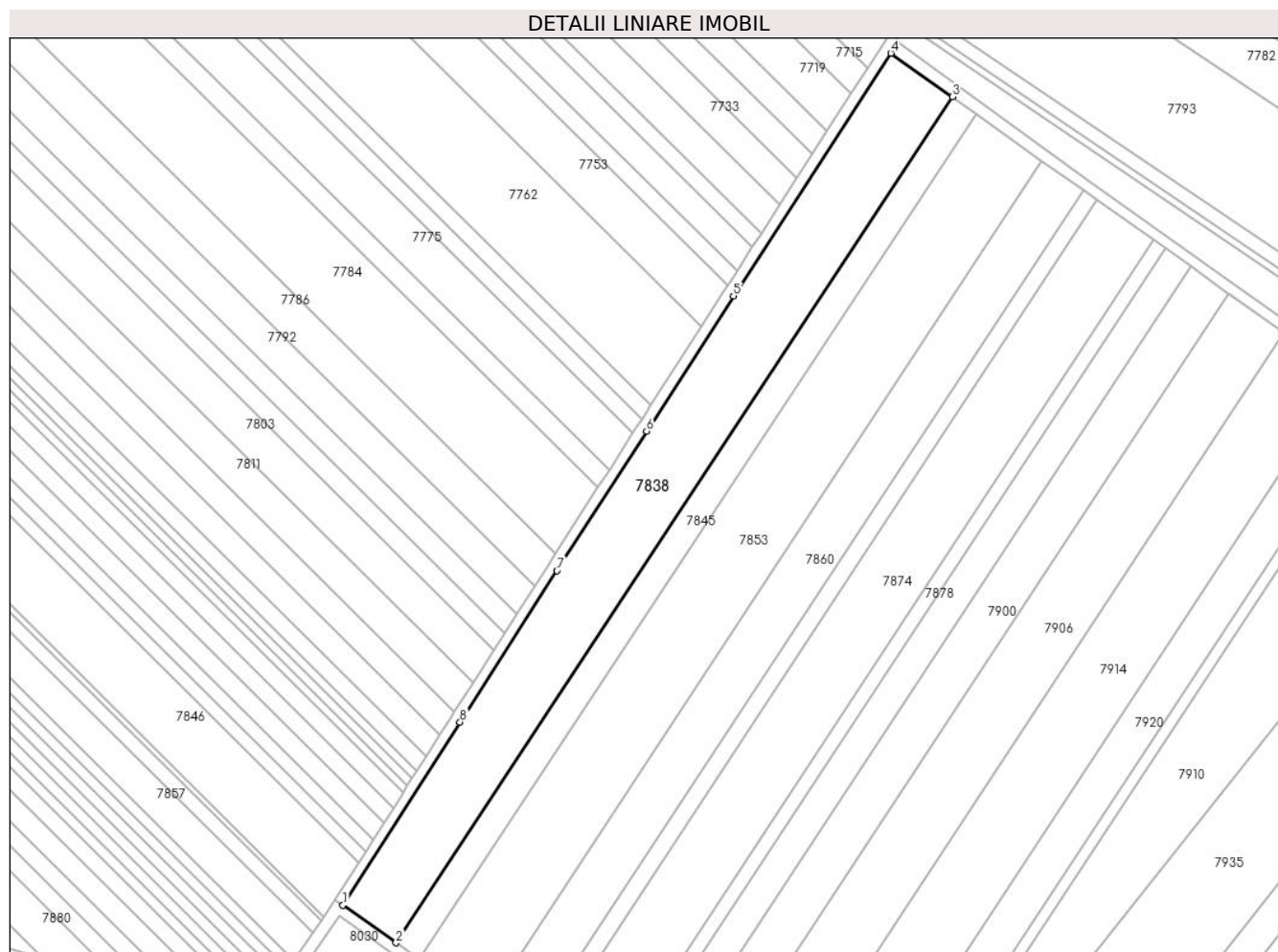
**C. Partea III. SARCINI .**

Inscrieri privind dezmembramintele dreptului de proprietate, drepturi reale de garanție și sarcini	Referințe
NU SUNT	

### Teren

Nr cadastral	Suprafața (mp)*	Observații / Referințe
	10.500	

\* Suprafața este determinată în planul de proiecție Stereo 70.



### Date referitoare la teren

Crt	Categorie folosință	Intramilan	Suprafața (mp)	Tarla	Parcelă	Nr. topo	Observații / Referințe
1	arabil	NU	10.500	44	229/101	-	

### Lungime Segmente

1) Valorile lungimilor segmentelor sunt obținute din proiecție în plan.

Punct început	X / Y	Punct sfârșit	X / Y	Lungime segment (** (m)
1	573.271,091 375.257,847	2	573.291,343 375.243,487	24.826
2	573.291,343 375.243,487	3	573.504,363 375.567,145	387.469
3	573.504,363 375.567,145	4	573.480,901 375.583,836	28.793
4	573.480,901 375.583,836	5	573.420,567 375.491,033	110.691
5	573.420,567 375.491,033	6	573.387,312 375.439,259	61.534



Punct început	X / Y	Punct sfârșit	X / Y	Lungime segment (** (m)
6	573.387,312 375.439,259	7	573.352,959 375.385,853	63.501
7	573.352,959 375.385,853	8	573.315,9 375.327,875	68.81
8	573.315,9 375.327,875	1	573.271,091 375.257,847	83.137

\*\* Lungimile segmentelor sunt determinate în planul de proiecție Stereo 70 și sunt rotunjite la 1 milimetru.

\*\*\* Distanța dintre puncte este formată din segmente cumulate ce sunt mai mici decât valoarea 1 milimetru.



**DATE DESPRE IMOBILUL NR. 7839**

Oficiul de Cadastru și Publicitate Imobiliară PRAHOVA  
Biroul de Cadastru și Publicitate Imobiliară Ploiești

**A. Partea I. Descrierea imobilului**

TEREN Intravilan

Nr. CF vechi:4280

Nr. cadastral vechi:11110

Adresa: Loc. Zahanaua, Str Petuniei, Jud. Prahova, T 68 ; A 55

Nr. Crt	Nr cadastral Nr. topografic	Suprafața* (mp)	Observații / Referințe
A1	21492	759	Sector cadastral:57 Teren neimprejmuit; T 68 ; A 55

**B. Partea II. Proprietari și acte**

Inscrieri privitoare la dreptul de proprietate și alte drepturi reale		Referințe
<b>12292 / 26/02/2008</b>		
Act Notarial nr. 514, din 25/02/2008 emis de NP LUPU MARIA LUIZA;		
B0	Se infiintează cartea funciara nr. 4280 a unitatii administrativ teritoriale Târgșoru Vechi , care cuprinde imobilul cu numarul cadastral 11110 descris la PI/A+1, rezultat din dezmembrarea imobilului cu numarul cadastral 10423 din cartea funciara nr. 3268 a aceleiasi unitati administrativ teritoriale.	A1
<b>81378 / 21/06/2022</b>		
Inscris Sub Semnatura Privata nr. anexa 1.31 la regulamentul, din 20/06/2022 emis de PFA Petcu Claudia Mirela;		
B6	se noteaza repositionarea imobilului conform documentatiei cadastrale avizate	A1
<b>135548 / 25/10/2022</b>		
Act Notarial nr. 1627, din 24/10/2022 emis de NP Baducu Gabriela;		
B7	Intabulare, drept de PROPRIETATEcumparare ca bun propriu, dobandit prin Conventie, cota actuala 1/2, cota initiala 1/2 1) <b>NICULESCU ADRIAN</b>	A1
B8	Intabulare, drept de PROPRIETATEcumparare ca bun propriu, dobandit prin Conventie, cota actuala 1/2, cota initiala 1/2 1) <b>NICA ANDREEA-MARINA</b>	A1
B9	se noteaza faptul ca accesul la imobilul inscris in prezenta carte funciara se face pe terenul cu nr. cadastral 21488 inscris in cartea funciara 21488 a localitatii Targșoru Vechi (fond aservit)	A1

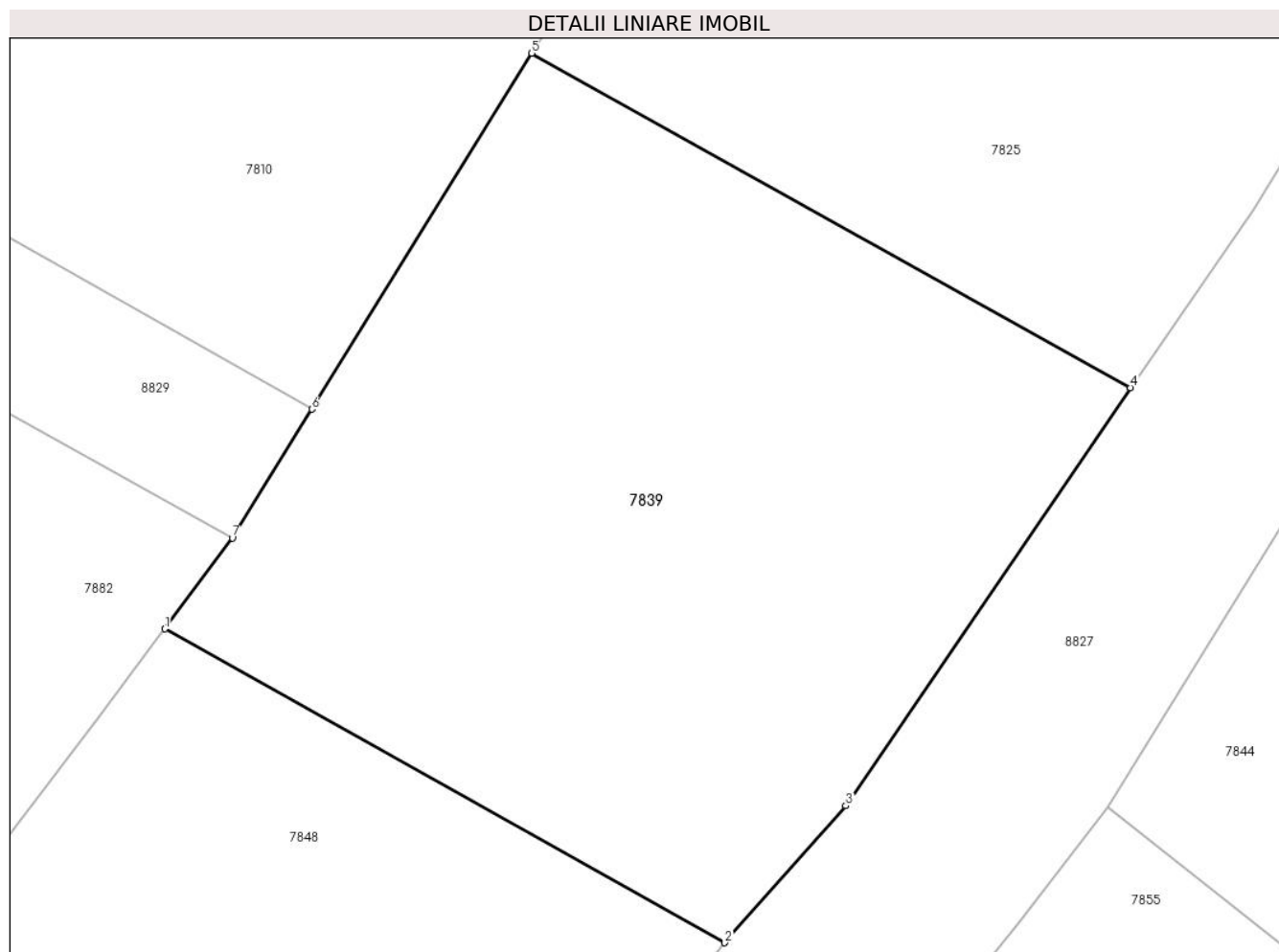
**C. Partea III. SARCINI .**

Inscrieri privind dezmembramintele dreptului de proprietate, drepturi reale de garanție și sarcini	Referințe
NU SUNT	

### Teren

Nr cadastral	Suprafața (mp)*	Observații / Referințe
21492	759	T 68 ; A 55

\* Suprafața este determinată în planul de proiecție Stereo 70.



### Date referitoare la teren

Crt	Categorie folosință	Intra vilan	Suprafața (mp)	Tarla	Parcelă	Nr. topo	Observații / Referințe
1	arabil	DA	759	68	55	-	

### Lungime Segmente

1) Valorile lungimilor segmentelor sunt obținute din proiecție în plan.

Punct început	X / Y	Punct sfârșit	X / Y	Lungime segment (** (m)
1	574.237,498 375.411,313	2	574.260,356 375.398,512	26.198
2	574.260,356 375.398,512	3	574.265,296 375.404,097	7.456
3	574.265,296 375.404,097	4	574.276,914 375.421,153	20.637
4	574.276,914 375.421,153	5	574.252,478 375.434,799	27.988
5	574.252,478 375.434,799	6	574.243,497 375.420,281	17.071

Punct început	X / Y	Punct sfârșit	X / Y	Lungime segment (** (m)
6	574.243,497 375.420,281	7	574.240,247 375.415,027	6.178
7	574.240,247 375.415,027	1	574.237,498 375.411,313	4.621

\*\* Lungimile segmentelor sunt determinate în planul de proiecție Stereo 70 și sunt rotunjite la 1 milimetru.

\*\*\* Distanța dintre puncte este formată din segmente cumulate ce sunt mai mici decât valoarea 1 milimetru.



**DATE DESPRE IMOBILUL NR. 7840**

Oficiul de Cadastru și Publicitate Imobiliară PRAHOVA  
Biroul de Cadastru și Publicitate Imobiliară Ploiești

**A. Partea I. Descrierea imobilului**

TEREN Intravilan

Adresa: Loc. Zahanaua, Str Eternitatii, Nr. 2, Jud. Prahova

Nr. Crt	Nr cadastral Nr. topografic	Suprafața* (mp)	Observații / Referințe
A1		2.270	Sector cadastral:60 Teren neimprejmuit;

**B. Partea II. Proprietari și acte**

Inscrieri privitoare la dreptul de proprietate și alte drepturi reale		Referințe
/		
Act Normativ nr. 7, din 13/03/1996 emis de PARLAMENTUL ROMANIEI;		
B1	Inscrierea posesiei, drept de PROPRIETATE, dobandit prin Lege, cota actuala 1/1, cota initiala 1/1 1) NEIDENTIFICAT NEIDENTIFICAT	A1
Act Normativ nr. 7, din 13/03/1996 emis de PARLAMENTUL ROMANIEI (Art. 13);		
B2	Se noteaza mentiunea de proprietar neidentificat.	A1

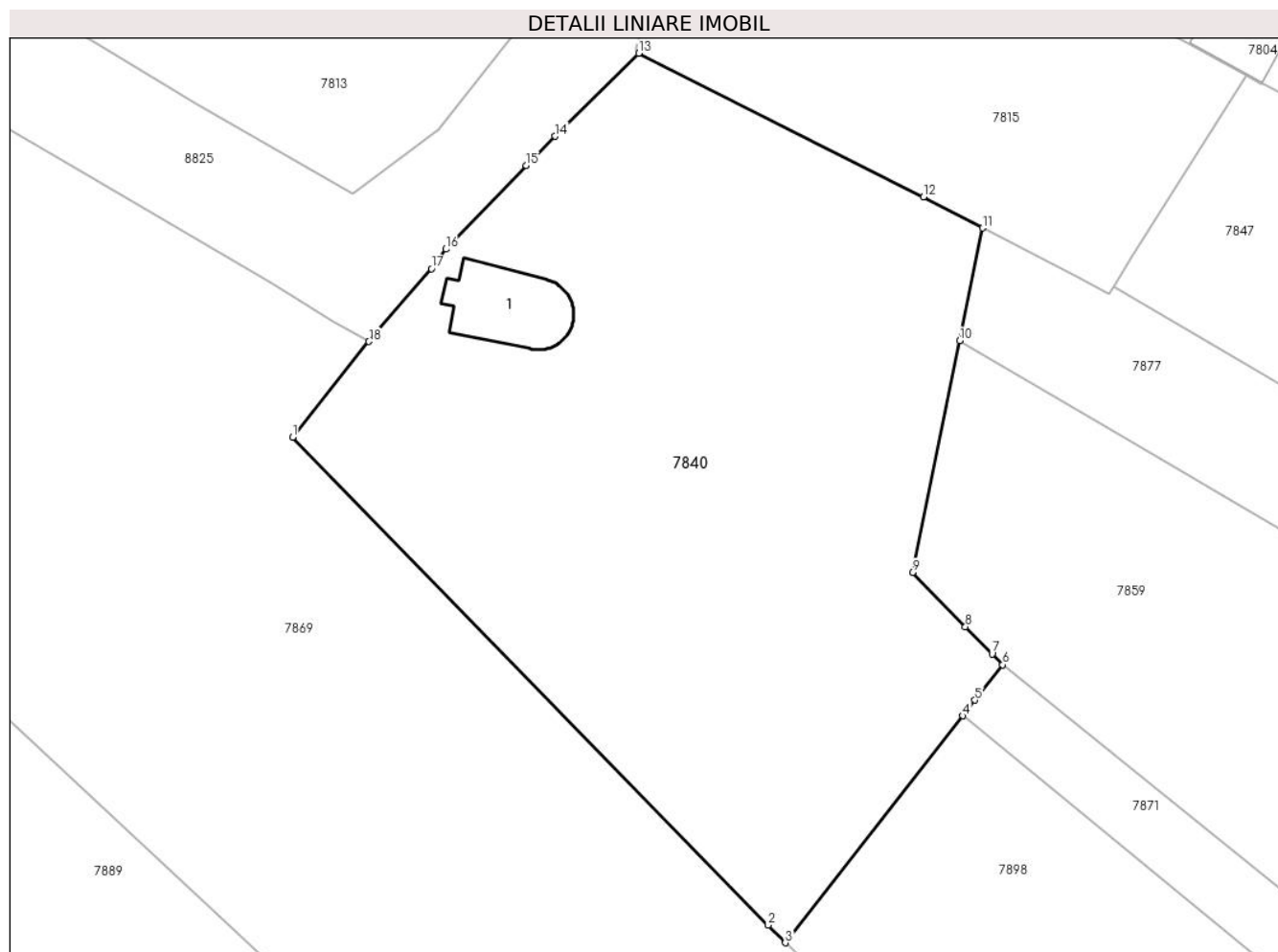
**C. Partea III. SARCINI .**

Inscrieri privind dezmembramintele dreptului de proprietate, drepturi reale de garanție și sarcini	Referințe
NU SUNT	

### Teren

Nr cadastral	Suprafața (mp)*	Observații / Referințe
	2.270	

\* Suprafața este determinată în planul de proiecție Stereo 70.



### Date referitoare la teren

Crt	Categorie folosință	Intra vilan	Suprafața (mp)	Tarla	Parcelă	Nr. topo	Observații / Referințe
1	curți constructii	DA	2.270	68	117	-	

### Date referitoare la construcții

Crt	Număr	Destinație construcție	Supraf. (mp)	Situație juridică	Observații / Referințe
A1.1		construcții administrative și social culturale	54	Fara acte	Nr. niveluri:1; S. construita la sol:54 mp; S. construita desfasurata:54 mp; Cladire administrativ-sociala, regim inaltime P

### Lungime Segmente

1) Valorile lungimilor segmentelor sunt obținute din proiecție în plan.

Punct început	X / Y	Punct sfârșit	X / Y	Lungime segment (** (m)
1	574.458,087 375.418,468	2	574.496,004 375.379,585	54.31
2	574.496,004 375.379,585	3	574.497,376 375.378,177	1.966
3	574.497,376 375.378,177	4	574.511,534 375.396,266	22.971



Punct început	X / Y	Punct sfârşit	X / Y	Lungime segment (** (m)
4	574.511,534 375.396,266	5	574.512,502 375.397,503	1.571
5	574.512,502 375.397,503	6	574.514,714 375.400,329	3.589
6	574.514,714 375.400,329	7	574.513,874 375.401,187	1.201
7	574.513,874 375.401,187	8	574.511,736 375.403,371	3.056
8	574.511,736 375.403,371	9	574.507,514 375.407,685	6.036
9	574.507,514 375.407,685	10	574.511,275 375.426,15	18.844
10	574.511,275 375.426,15	11	574.513,106 375.435,14	9.175
11	574.513,106 375.435,14	12	574.508,388 375.437,609	5.325
12	574.508,388 375.437,609	13	574.485,696 375.449,063	25.419
13	574.485,696 375.449,063	14	574.479,026 375.442,443	9.398
14	574.479,026 375.442,443	15	574.476,73 375.440,101	3.28
15	574.476,73 375.440,101	16	574.470,308 375.433,453	9.243
16	574.470,308 375.433,453	17	574.469,148 375.431,901	1.938
17	574.469,148 375.431,901	18	574.464,171 375.426,083	7.656
18	574.464,171 375.426,083	1	574.458,087 375.418,468	9.747

\*\* Lungimile segmentelor sunt determinate în planul de proiecție Stereo 70 și sunt rotunjite la 1 milimetru.

\*\*\* Distanța dintre puncte este formată din segmente cumulate ce sunt mai mici decât valoarea 1 milimetru.



**DATE DESPRE IMOBILUL NR. 7841**

Oficiul de Cadastru și Publicitate Imobiliară PRAHOVA  
Biroul de Cadastru și Publicitate Imobiliară Ploiești

**A. Partea I. Descrierea imobilului**

TEREN Extravilan

Adresa: Jud. Prahova

Nr. Crt	Nr cadastral Nr. topografic	Suprafața* (mp)	Observații / Referințe
A1		6.950	Sector cadastral:60 Teren neimprejmit;

**B. Partea II. Proprietari și acte**

Inscrieri privitoare la dreptul de proprietate și alte drepturi reale		Referințe
/		
Act Normativ nr. 7, din 13/03/1996 emis de PARLAMENTUL ROMANIEI;		
B1	Inscrierea posesiei, drept de PROPRIETATE, dobandit prin Lege, cota actuala 1/1, cota initiala 1/1 1) NEIDENTIFICAT NEIDENTIFICAT	A1
Act Normativ nr. 7, din 13/03/1996 emis de PARLAMENTUL ROMANIEI (Art. 13);		
B2	Se noteaza mentiunea de proprietar neidentificat, rezerva comisiei locale de fond funciar	A1

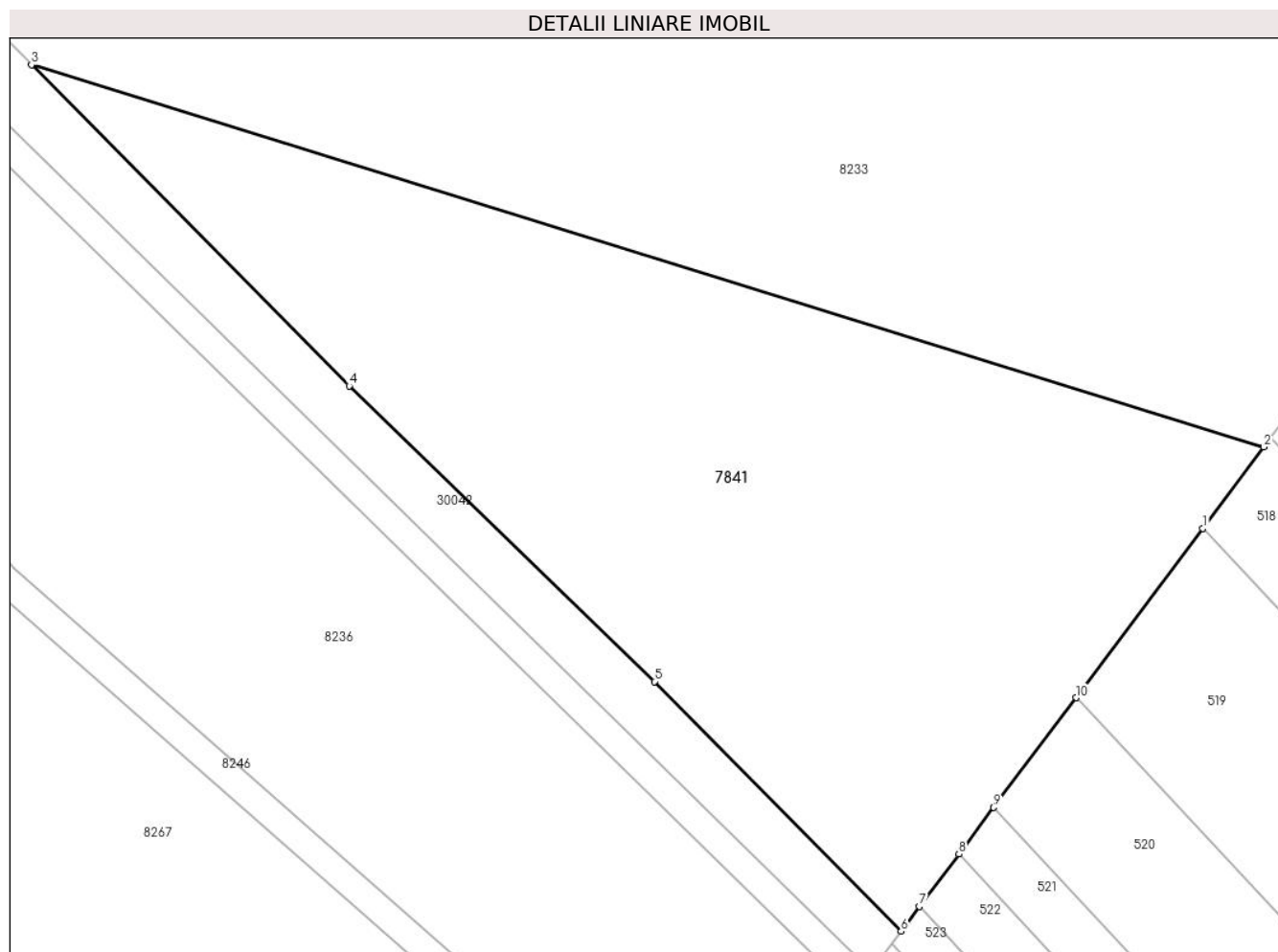
**C. Partea III. SARCINI .**

Inscrieri privind dezmembramintele dreptului de proprietate, drepturi reale de garanție și sarcini	Referințe
NU SUNT	

### Teren

Nr cadastral	Suprafața (mp)*	Observații / Referințe
	6.950	

\* Suprafața este determinată în planul de proiecție Stereo 70.



### Date referitoare la teren

Crt	Categorie folosință	Intravilan	Suprafața (mp)	Tarla	Parcelă	Nr. topo	Observații / Referințe
1	arabil	NU	6.950	45	232	-	

### Lungime Segmente

1) Valorile lungimilor segmentelor sunt obținute din proiecție în plan.

Punct început	X / Y	Punct sfârșit	X / Y	Lungime segment (** (m)
1	574.286,317 374.237,602	2	574.294,683 374.248,765	13.95
2	574.294,683 374.248,765	3	574.125,311 374.301,283	177.327
3	574.125,311 374.301,283	4	574.168,963 374.257,159	62.068
4	574.168,963 374.257,159	5	574.210,924 374.216,545	58.397
5	574.210,924 374.216,545	6	574.244,832 374.182,245	48.231

Punct început	X / Y	Punct sfârșit	X / Y	Lungime segment (** (m)
6	574.244,832 374.182,245	7	574.247,384 374.185,65	4.255
7	574.247,384 374.185,65	8	574.252,784 374.192,857	9.006
8	574.252,784 374.192,857	9	574.257,575 374.199,249	7.988
9	574.257,575 374.199,249	10	574.268,873 374.214,325	18.84
10	574.268,873 374.214,325	1	574.286,317 374.237,602	29.088

\*\* Lungimile segmentelor sunt determinate în planul de proiecție Stereo 70 și sunt rotunjite la 1 milimetru.

\*\*\* Distanța dintre puncte este formată din segmente cumulate ce sunt mai mici decât valoarea 1 milimetru.



**DATE DESPRE IMOBILUL NR. 7842**

Oficiul de Cadastru și Publicitate Imobiliară PRAHOVA  
Biroul de Cadastru și Publicitate Imobiliară Ploiești

**A. Partea I. Descrierea imobilului**

TEREN Necunoscut

Adresa: Loc. Târgsoru Vechi, Jud. Prahova

Nr. Crt	Nr cadastral Nr. topografic	Suprafața* (mp)	Observații / Referințe
A1		1.900	Sector cadastral:57 Teren neimprejmuit;

**B. Partea II. Proprietari și acte**

Inscrieri privitoare la dreptul de proprietate și alte drepturi reale	Referințe
/	
Act Administrativ nr. 69409, din 23/04/1997 emis de CJSDPAT PRAHOVA;	
B1	A1
Intabulare, drept de PROPRIETATE, dobandit prin Reconstituire, cota actuala 1/1, cota initiala 1/1	
1) NUȚU I ELENA	
2) DOZA I GHERGHINA	

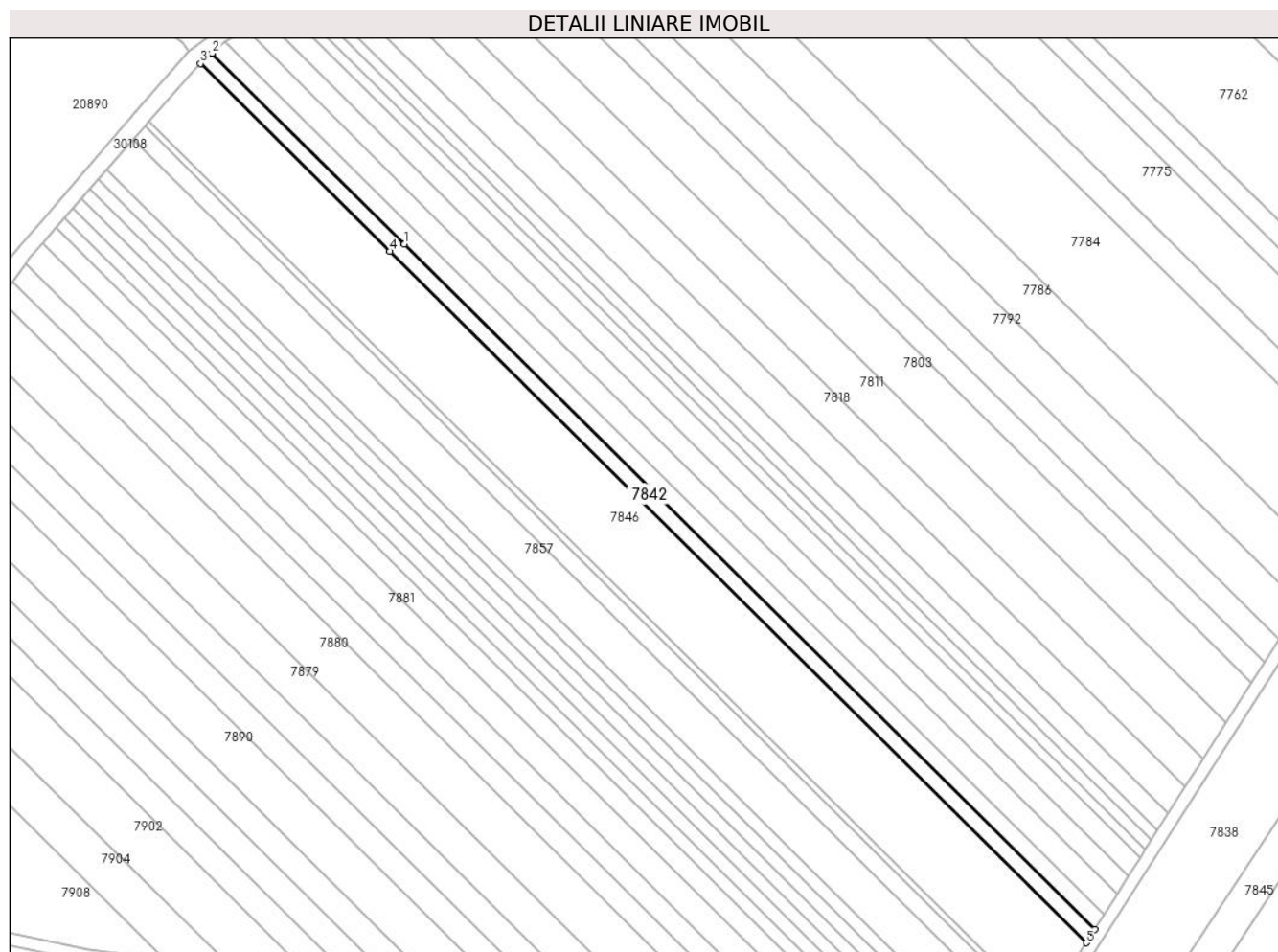
**C. Partea III. SARCINI .**

Inscrieri privind dezmembramintele dreptului de proprietate, drepturi reale de garanție și sarcini	Referințe
NU SUNT	

## Teren

Nr cadastral	Suprafața (mp)*	Observații / Referințe
	1.900	

\* Suprafața este determinată în planul de proiecție Stereo 70.



## Date referitoare la teren

Crt	Categorie folosință	Intravilan	Suprafața (mp)	Tarla	Parcelă	Nr. topo	Observații / Referințe
1	arabil	DA	410	44	229/126	-	
2	arabil	NU	1.490	44	229/126	-	

## Lungime Segmente

1) Valorile lungimilor segmentelor sunt obținute din proiecție în plan.

Punct început	X / Y	Punct sfârșit	X / Y	Lungime segment (** (m)
1	573.063,926 375.492,722	2	573.003,819 375.552,349	84.665
2	573.003,819 375.552,349	3	573.000,192 375.549,076	4.885
3	573.000,192 375.549,076	4	573.059,329 375.490,411	83.299
4	573.059,329 375.490,411	5	573.277,185 375.274,295	306.867



Punct început	X / Y	Punct sfârșit	X / Y	Lungime segment (** (m)
5	573.277,185 375.274,295	6	573.279,86 375.278,513	4.995
6	573.279,86 375.278,513	1	573.063,926 375.492,722	304.159

\*\* Lungimile segmentelor sunt determinate în planul de proiecție Stereo 70 și sunt rotunjite la 1 milimetru.

\*\*\* Distanța dintre puncte este formată din segmente cumulate ce sunt mai mici decât valoarea 1 milimetru.



**DATE DESPRE IMOBILUL NR. 7843**

Oficiul de Cadastru și Publicitate Imobiliară PRAHOVA  
Biroul de Cadastru și Publicitate Imobiliară Ploiești

**A. Partea I. Descrierea imobilului**

TEREN Extravilan

Adresa: Jud. Prahova

Nr. Crt	Nr cadastral Nr. topografic	Suprafața* (mp)	Observații / Referințe
A1		5.000	Sector cadastral:60 Teren neimprejmuit;

**B. Partea II. Proprietari și acte**

Inscrieri privitoare la dreptul de proprietate și alte drepturi reale	Referințe
/	
Act Administrativ nr. 203915, din 18/11/2008 emis de CJSDPAT PRAHOVA;	
B1	A1
Intabulare, drept de PROPRIETATE, dobandit prin Reconstituire, cota actuala 1/1, cota initiala 1/1	
1) LIXANDRU CRISTEA CHIRITA	

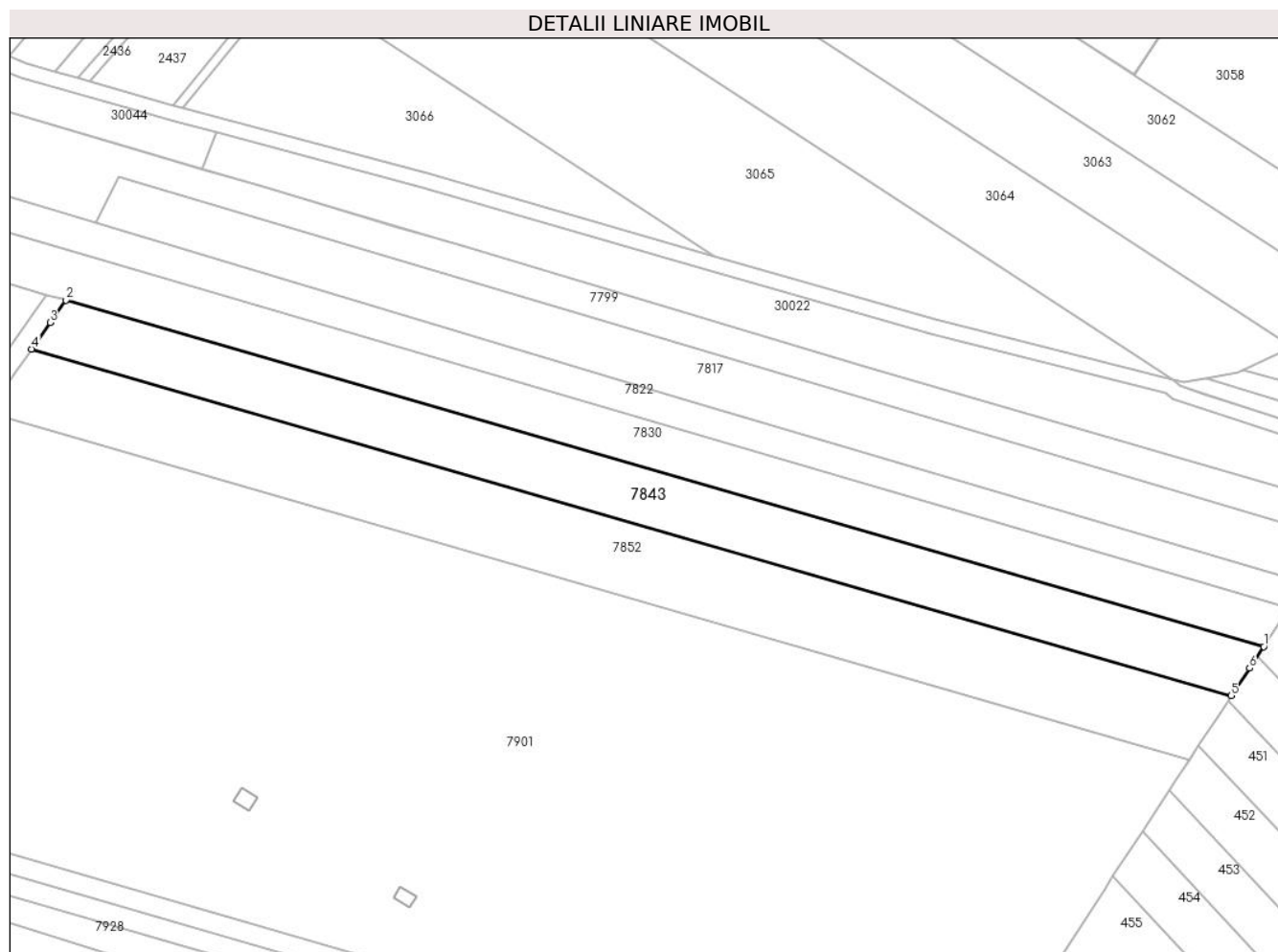
**C. Partea III. SARCINI .**

Inscrieri privind dezmembramintele dreptului de proprietate, drepturi reale de garanție și sarcini	Referințe
NU SUNT	

## Teren

Nr cadastral	Suprafața (mp)*	Observații / Referințe
	5.000	

\* Suprafața este determinată în planul de proiecție Stereo 70.



## Date referitoare la teren

Crt	Categorie folosință	Intravilan	Suprafața (mp)	Tarla	Parcelă	Nr. topo	Observații / Referințe
1	arabil	NU	5.000	45	232/52	-	

## Lungime Segmente

1) Valorile lungimilor segmentelor sunt obținute din proiecție în plan.

Punct început	X / Y	Punct sfârșit	X / Y	Lungime segment (** (m)
1	575.059,721 375.371,116	2	574.740,064 375.463,476	332.733
2	574.740,064 375.463,476	3	574.735,863 375.457,494	7.31
3	574.735,863 375.457,494	4	574.730,941 375.450,483	8.566
4	574.730,941 375.450,483	5	575.051,105 375.357,976	333.26
5	575.051,105 375.357,976	6	575.055,94 375.365,35	8.818

Punct început	X / Y	Punct sfârșit	X / Y	Lungime segment (** (m)
6	575.055,94 375.365,35	1	575.059,721 375.371,116	6.895

\*\* Lungimile segmentelor sunt determinate în planul de proiecție Stereo 70 și sunt rotunjite la 1 milimetru.

\*\*\* Distanța dintre puncte este formată din segmente cumulate ce sunt mai mici decât valoarea 1 milimetru.



**DATE DESPRE IMOBILUL NR. 7844**

Oficiul de Cadastru și Publicitate Imobiliară PRAHOVA  
Biroul de Cadastru și Publicitate Imobiliară Ploiești

**A. Partea I. Descrierea imobilului**

TEREN Intravilan

Nr. CF vechi:5725

Nr. cadastral vechi:11962

Adresa: Loc. Zahanaua, Str Principala, Nr. 22, Jud. Prahova

Nr. Crt	Nr cadastral Nr. topografic	Suprafața* (mp)	Observații / Referințe
A1	22516	Din acte: 1.000 Masurata: 1.381	Sector cadastral:57 Teren imprejmuit;

**Construcții**

Crt	Nr cadastral Nr. topografic	Adresa	Observații / Referințe
A1.1	22516-C1	Loc. Zahanaua, Str Principala, Nr. 22, Jud. Prahova	Nr. niveluri:1; S. construita la sol:189 mp; S. construita desfasurata:189 mp; CASA
A1.2		Loc. Zahanaua, Str Principala, Nr. 22, Jud. Prahova	Nr. niveluri:1; S. construita la sol:48 mp; S. construita desfasurata:48 mp; Cladire anexa, regim inaltime P
A1.3		Loc. Zahanaua, Str Principala, Nr. 22, Jud. Prahova	Nr. niveluri:1; S. construita la sol:38 mp; S. construita desfasurata:38 mp; Cladire anexa, regim inaltime P

**B. Partea II. Proprietari și acte**

Inscrieri privitoare la dreptul de proprietate și alte drepturi reale		Referințe
<b>63432 / 12/07/2017</b>		
Act Administrativ nr. C 5919, din 10/07/2017 emis de OCPI PRAHOVA;		
B2	se noteaza din oficiu anulara propunerii de dezmembrare a imobilului	A1, A1.1
<b>66003 / 19/07/2017</b>		
Act Notarial nr. 2840, din 18/07/2017 emis de NP Neculae Aurelian;		
B3	Intabulare, drept de PROPRIETATE donatie, dobandit prin Conventie, cota actuala 1/1, cota initiala 1/1 1) <b>MATEI GEORGIANA</b>	A1, A1.1
/		
Act Administrativ nr. 14456, din 13/09/2024 emis de PRIMĂRIA COMUNEI TÂRGȘORU VECHI (în baza art. 12, alin. 16 din Legea 7);		
B4	Intabulare, drept de PROPRIETATE, dobandit prin Lege, cota actuala 1/1, cota initiala 1/1 1) <b>MATEI GEORGIANA</b>	A1.2, A1.3

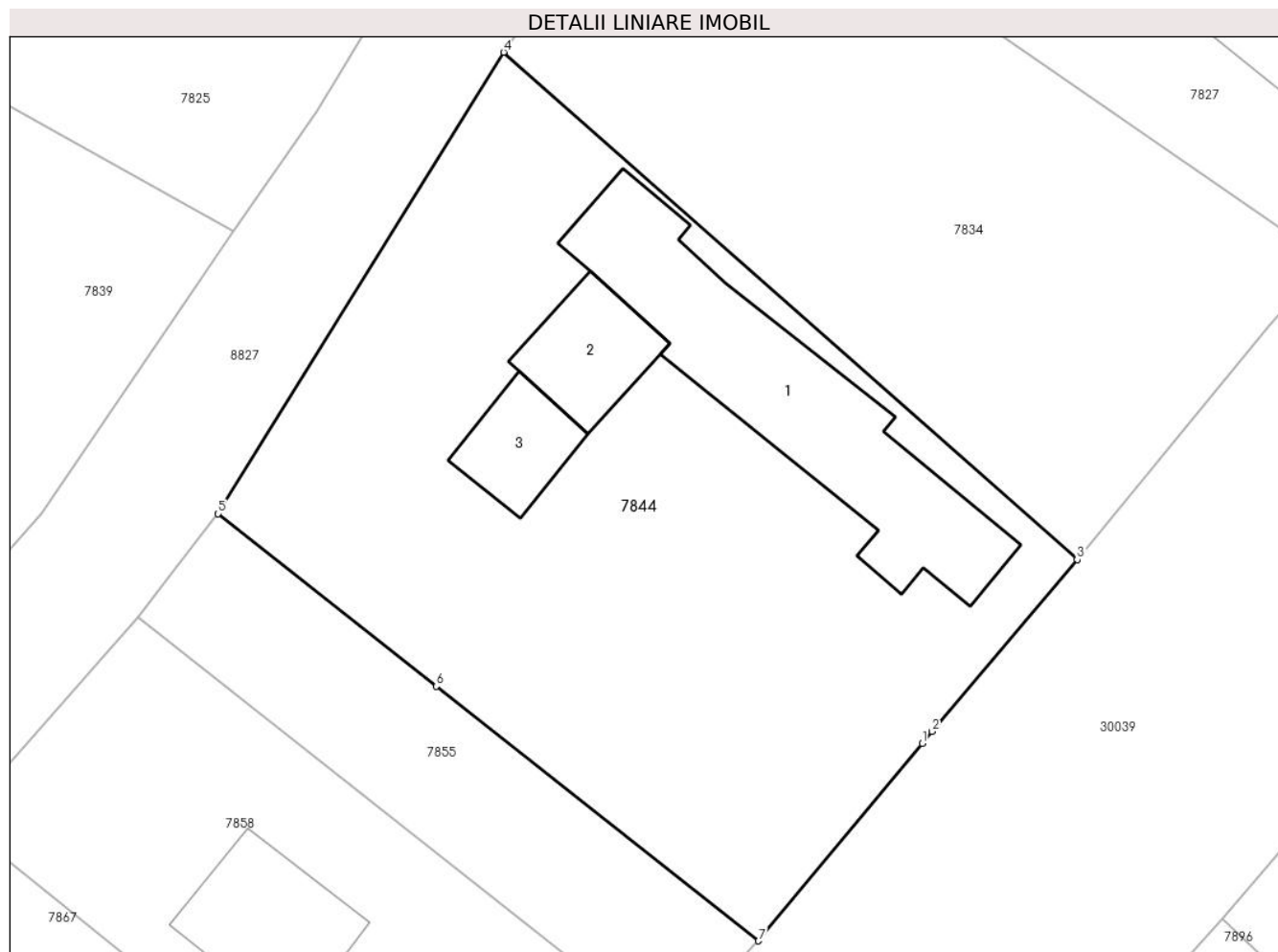
**C. Partea III. SARCINI .**

Inscrieri privind dezmembramintele dreptului de proprietate, drepturi reale de garanție și sarcini	Referințe
NU SUNT	

### Teren

Nr cadastral	Suprafața (mp)*	Observații / Referințe
22516	Din acte: 1.000 Masurata: 1.381	

\* Suprafața este determinată în planul de proiecție Stereo 70.



### Date referitoare la teren

Crt	Categorie folosință	Intra vilan	Suprafața (mp)	Tarla	Parcelă	Nr. topo	Observații / Referințe
1	curți constructii	DA	972	68	Cc50	-	
2	arabil	DA	408	68	Cc50	-	

### Date referitoare la construcții

Crt	Număr	Destinație construcție	Supraf. (mp)	Situație juridică	Observații / Referințe
A1.1	22516-C1	construcții de locuințe	189	Cu acte	Nr. niveluri:1; S. construita la sol:189 mp; S. construita desfasurata:189 mp; CASA
A1.2		construcții anexa	48	Cu acte	Nr. niveluri:1; S. construita la sol:48 mp; S. construita desfasurata:48 mp; Cladire anexa, regim inaltime P
A1.3		construcții anexa	38	Cu acte	Nr. niveluri:1; S. construita la sol:38 mp; S. construita desfasurata:38 mp; Cladire anexa, regim inaltime P

### Lungime Segmente

1) Valorile lungimilor segmentelor sunt obținute din proiecție în plan.

Punct început	X / Y	Punct sfârșit	X / Y	Lungime segment (** (m)
---------------	-------	---------------	-------	-------------------------



Punct început	X / Y	Punct sfârșit	X / Y	Lungime segment (** (m)
1	574.318,652 375.390,122	2	574.319,25 375.390,844	0.937
2	574.319,25 375.390,844	3	574.328,056 375.401,276	13.652
3	574.328,056 375.401,276	4	574.293,283 375.432,037	46.426
4	574.293,283 375.432,037	5	574.275,977 375.404,05	32.905
5	574.275,977 375.404,05	6	574.289,203 375.393,595	16.859
6	574.289,203 375.393,595	7	574.308,739 375.378,152	24.903
7	574.308,739 375.378,152	1	574.318,652 375.390,122	15.542

\*\* Lungimile segmentelor sunt determinate în planul de proiecție Stereo 70 și sunt rotunjite la 1 milimetru.

\*\*\* Distanța dintre puncte este formată din segmente cumulate ce sunt mai mici decât valoarea 1 milimetru.



**DATE DESPRE IMOBILUL NR. 7845**

Oficiul de Cadastru și Publicitate Imobiliară PRAHOVA  
Biroul de Cadastru și Publicitate Imobiliară Ploiești

**A. Partea I. Descrierea imobilului**

TEREN Extravilan

Adresa: Jud. Prahova

Nr. Crt	Nr cadastral Nr. topografic	Suprafața* (mp)	Observații / Referințe
A1		4.300	Sector cadastral:57 Teren neimprejmuit;

**B. Partea II. Proprietari și acte**

Inscrieri privitoare la dreptul de proprietate și alte drepturi reale	Referințe
/	
Act Administrativ nr. 23101, din 24/07/1996 emis de CJSDPAT PRAHOVA;	
B1	A1
Intabulare, drept de PROPRIETATE, dobandit prin Reconstituire, cota actuala 1/1, cota initiala 1/1 1) AGA ION AGIU	

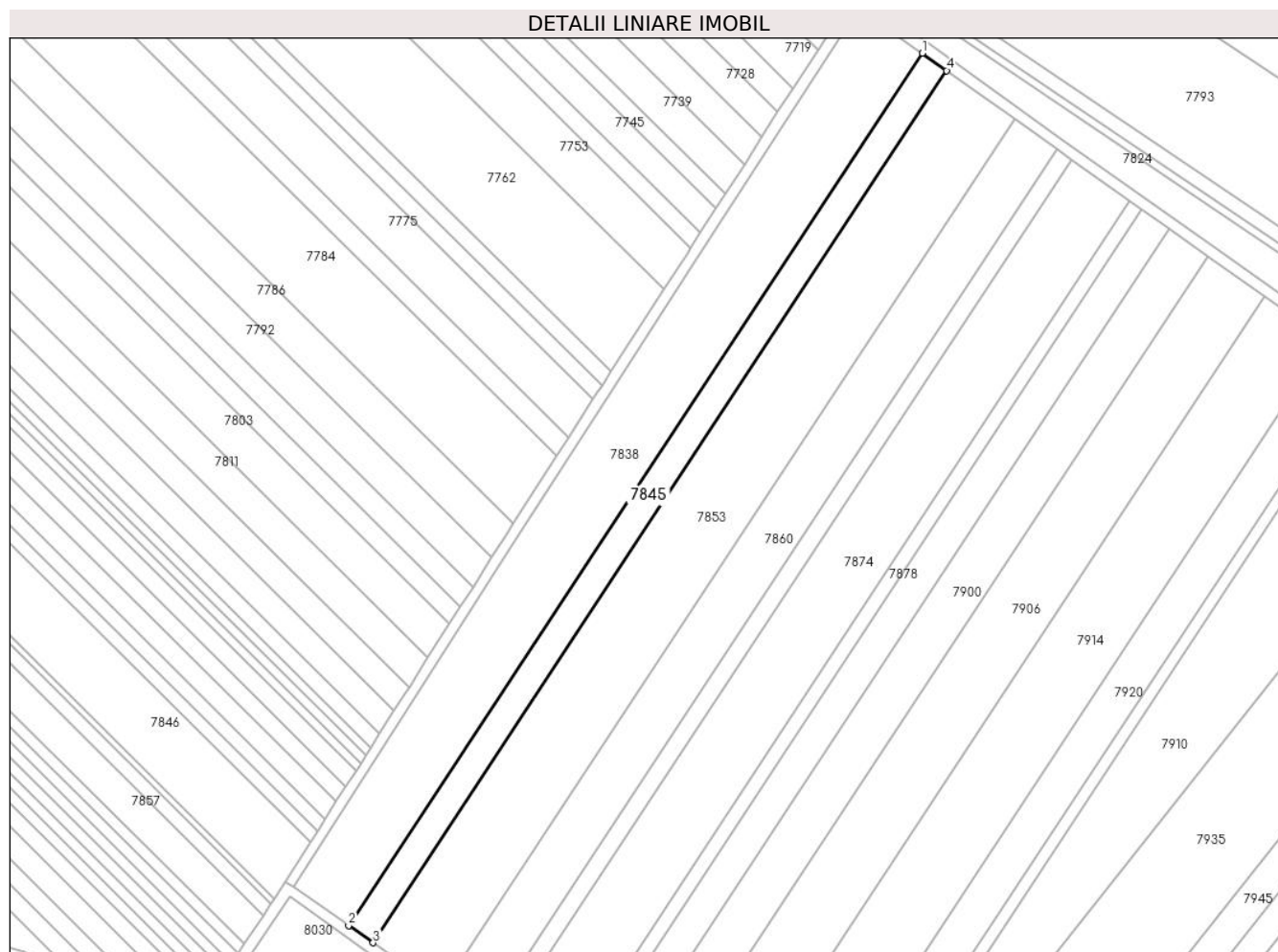
**C. Partea III. SARCINI .**

Inscrieri privind dezmembramintele dreptului de proprietate, drepturi reale de garanție și sarcini	Referințe
NU SUNT	

### Teren

Nr cadastral	Suprafața (mp)*	Observații / Referințe
	4.300	

\* Suprafața este determinată în planul de proiecție Stereo 70.



### Date referitoare la teren

Crt	Categorie folosință	Intravilan	Suprafața (mp)	Tarla	Parcelă	Nr. topo	Observații / Referințe
1	arabil	NU	4.300	44	229/100	-	

### Lungime Segmente

1) Valorile lungimilor segmentelor sunt obținute din proiecție în plan.

Punct început	X / Y	Punct sfârșit	X / Y	Lungime segment (** (m)
1	573.504,363 375.567,145	2	573.291,343 375.243,487	387.469
2	573.291,343 375.243,487	3	573.300,401 375.237,063	11.105
3	573.300,401 375.237,063	4	573.513,412 375.560,708	387.453
4	573.513,412 375.560,708	1	573.504,363 375.567,145	11.105

\*\* Lungimile segmentelor sunt determinate în planul de proiecție Stereo 70 și sunt rotunjite la 1 milimetru.

**\*\*\* Distanţa dintre puncte este formată din segmente cumulate ce sunt mai mici decât valoarea 1 milimetru.**



**DATE DESPRE IMOBILUL NR. 7846**

Oficiul de Cadastru și Publicitate Imobiliară PRAHOVA  
Biroul de Cadastru și Publicitate Imobiliară Ploiești

**A. Partea I. Descrierea imobilului**

TEREN Necunoscut

Adresa: Loc. Târgsoru Vechi, Jud. Prahova

Nr. Crt	Nr cadastral Nr. topografic	Suprafața* (mp)	Observații / Referințe
A1		9.500	Sector cadastral:57 Teren neimprejmuit;

**B. Partea II. Proprietari și acte**

Inscrieri privitoare la dreptul de proprietate și alte drepturi reale	Referințe
/	
Act Administrativ nr. 73313, din 04/12/1997 emis de CJSDPAT PRAHOVA;	
B1	A1
Intabulare, drept de PROPRIETATE, dobandit prin Reconstituire, cota actuala 1/1, cota initiala 1/1	
1) PATRAN I STELIAN DEFUNCT:Da	

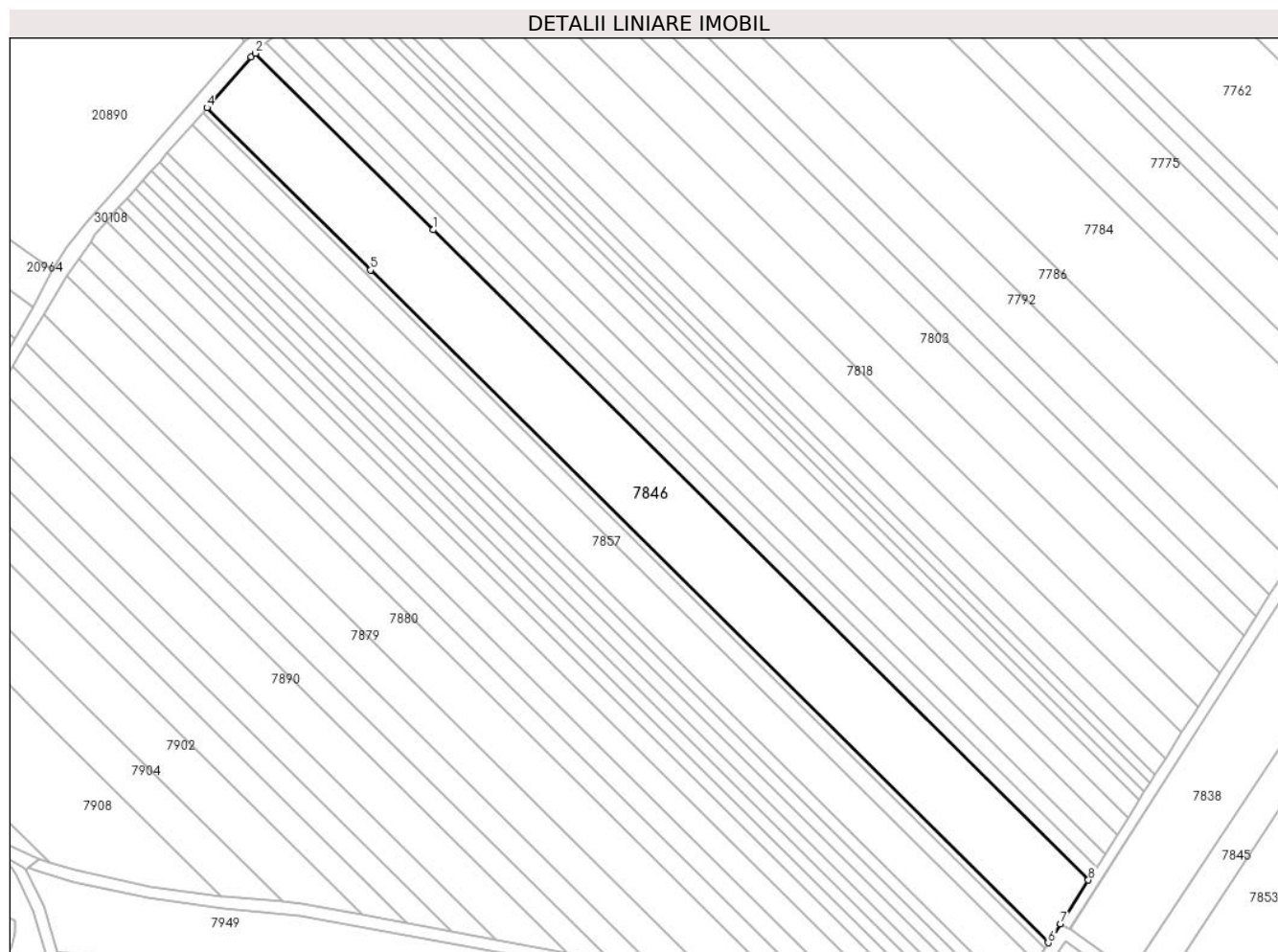
**C. Partea III. SARCINI .**

Inscrieri privind dezmembramintele dreptului de proprietate, drepturi reale de garanție și sarcini	Referințe
NU SUNT	

## Teren

Nr cadastral	Suprafața (mp)*	Observații / Referințe
	9.500	

\* Suprafața este determinată în planul de proiecție Stereo 70.



## Date referitoare la teren

Crt	Categorie folosință	Intra vilan	Suprafața (mp)	Tarla	Parcelă	Nr. topo	Observații / Referințe
1	arabil	DA	1.925	44	229/125	-	
2	arabil	NU	7.574	44	229/125	-	

## Lungime Segmente

1) Valorile lungimilor segmentelor sunt obținute din proiecție în plan.

Punct început	X / Y	Punct sfârșit	X / Y	Lungime segment (** (m)
1	573.059,329 375.490,411	2	573.000,192 375.549,076	83.299
2	573.000,192 375.549,076	3	572.998,77 375.547,792	1.916
3	572.998,77 375.547,792	4	572.984,032 375.530,994	22.347
4	572.984,032 375.530,994	5	573.038,46 375.477,001	76.666



Punct început	X / Y	Punct sfârșit	X / Y	Lungime segment (** (m)
5	573.038,46 375.477,001	6	573.263,785 375.253,476	317.387
6	573.263,785 375.253,476	7	573.267,97 375.259,763	7.553
7	573.267,97 375.259,763	8	573.277,185 375.274,295	17.207
8	573.277,185 375.274,295	1	573.059,329 375.490,411	306.867

\*\* Lungimile segmentelor sunt determinate în planul de proiecție Stereo 70 și sunt rotunjite la 1 milimetru.

\*\*\* Distanța dintre puncte este formată din segmente cumulate ce sunt mai mici decât valoarea 1 milimetru.



**DATE DESPRE IMOBILUL NR. 7847**

Oficiul de Cadastru și Publicitate Imobiliară PRAHOVA  
Biroul de Cadastru și Publicitate Imobiliară Ploiești

**A. Partea I. Descrierea imobilului**

TEREN Necunoscut

Adresa: Loc. Zahanaua, Jud. Prahova

Nr. Crt	Nr cadastral Nr. topografic	Suprafața* (mp)	Observații / Referințe
A1		3.530	Sector cadastral:60 Teren neimprejmut;

**B. Partea II. Proprietari și acte**

Inscrieri privitoare la dreptul de proprietate și alte drepturi reale		Referințe
/		
Act Notarial nr. 134, din 19/06/2012 emis de NP LUPU MARIA-LUIZA;		
B1	Intabulare, drept de PROPRIETATE, cu titlu de moștenire, dobandit prin Succesiune, cota actuala 1/4, cota initiala 1/4 1) <b>NENCIU PAULINA</b>	A1
B2	Intabulare, drept de PROPRIETATE, cu titlu de moștenire, dobandit prin Succesiune, cota actuala 1/4, cota initiala 1/4 1) <b>DELISOR MARIA</b>	A1
B3	Intabulare, drept de PROPRIETATE, cu titlu de moștenire, dobandit prin Succesiune, cota actuala 1/4, cota initiala 1/4 1) <b>NENCIU IONUT-CATALIN</b>	A1
B4	Intabulare, drept de PROPRIETATE, cu titlu de moștenire, dobandit prin Succesiune, cota actuala 1/4, cota initiala 1/4 1) <b>NENCIU NICOLAE</b>	A1

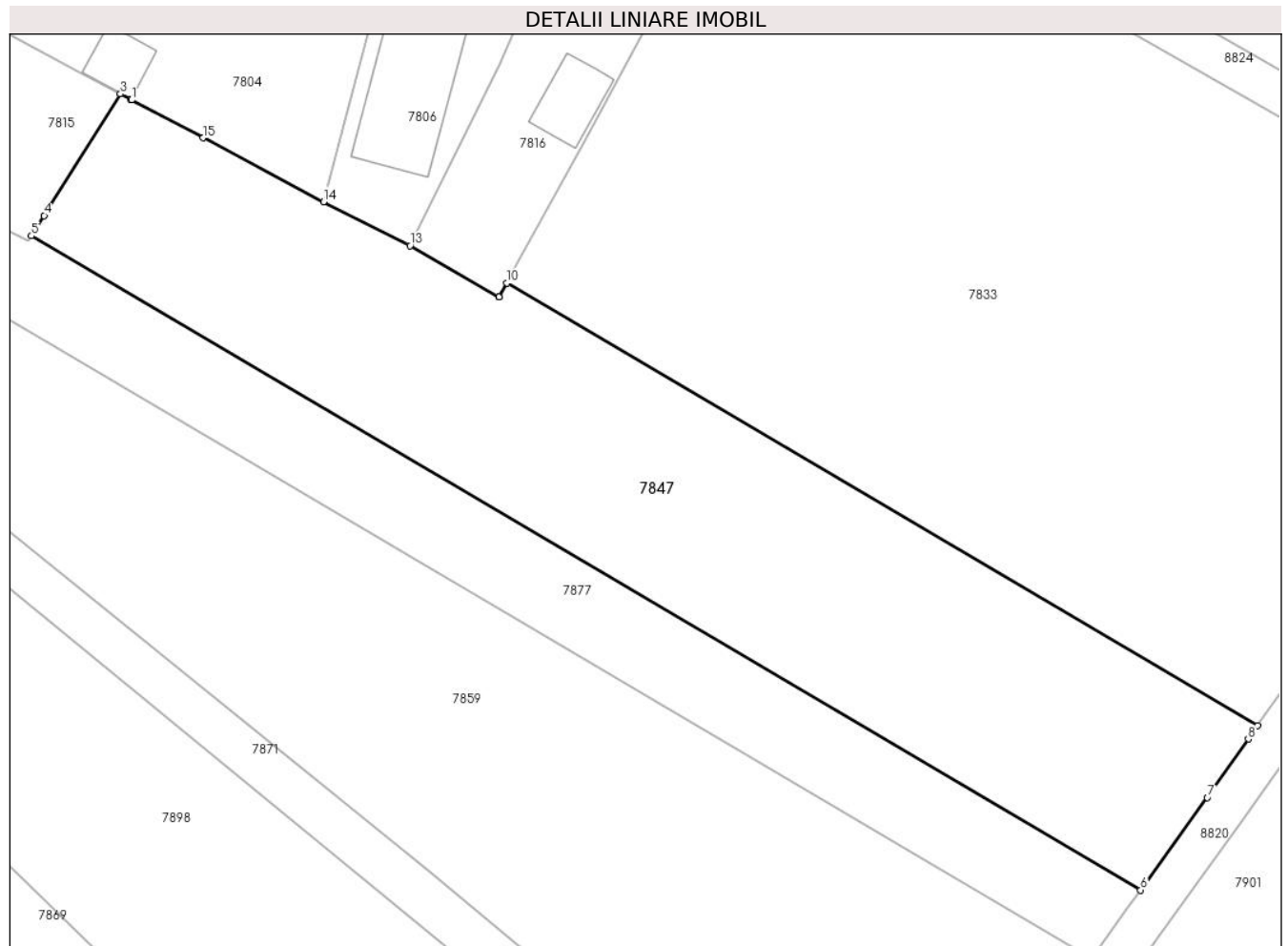
**C. Partea III. SARCINI .**

Inscrieri privind dezmembramintele dreptului de proprietate, drepturi reale de garanție și sarcini	Referințe
NU SUNT	

**Teren**

Nr cadastral	Suprafața (mp)*	Observații / Referințe
	3.530	

\* Suprafața este determinată în planul de proiecție Stereo 70.



**Date referitoare la teren**

Crt	Categorie folosință	Intravilan	Suprafața (mp)	Tarla	Parcelă	Nr. topo	Observații / Referințe
1	arabil	DA	78	45	232/41	-	
2	arabil	NU	3.452	45	232/41	-	

**Lungime Segmente**

1) Valorile lungimilor segmentelor sunt obținute din proiecție în plan.

Punct început	X / Y	Punct sfârșit	X / Y	Lungime segment (** (m)
1	574.535,482 375.446,591	2	574.535,351 375.446,662	0.149
2	574.535,351 375.446,662	3	574.534,147 375.447,312	1.368
3	574.534,147 375.447,312	4	574.525,066 375.432,865	17.064
4	574.525,066 375.432,865	5	574.523,558 375.430,465	2.834

Punct început	X / Y	Punct sfârșit	X / Y	Lungime segment (** (m)
5	574.523,558 375.430,465	6	574.655,463 375.352,751	153.096
6	574.655,463 375.352,751	7	574.663,408 375.363,75	13.568
7	574.663,408 375.363,75	8	574.668,276 375.370,697	8.483
8	574.668,276 375.370,697	9	574.669,38 375.372,272	1.923
9	574.669,38 375.372,272	10	574.580,116 375.424,862	103.604
10	574.580,116 375.424,862	11	574.579,195 375.423,18	1.918
11	574.579,195 375.423,18	12	574.579,136 375.423,214	0.068
12	574.579,136 375.423,214	13	574.568,578 375.429,304	12.188
13	574.568,578 375.429,304	14	574.558,297 375.434,498	11.519
14	574.558,297 375.434,498	15	574.543,951 375.442,102	16.237
15	574.543,951 375.442,102	1	574.535,482 375.446,591	9.585

\*\* Lungimile segmentelor sunt determinate în planul de proiecție Stereo 70 și sunt rotunjite la 1 milimetru.

\*\*\* Distanța dintre puncte este formată din segmente cumulate ce sunt mai mici decât valoarea 1 milimetru.



**DATE DESPRE IMOBILUL NR. 7848**

Oficiul de Cadastru și Publicitate Imobiliară PRAHOVA  
Biroul de Cadastru și Publicitate Imobiliară Ploiești

**A. Partea I. Descrierea imobilului**

TEREN Intravilan

Adresa: Loc. Zahanaua, Str Petuniei, Jud. Prahova, T68 A55

Nr. Crt	Nr cadastral Nr. topografic	Suprafața* (mp)	Observații / Referințe
A1	30204	496	Sector cadastral:57 Teren neimprejmut;

**B. Partea II. Proprietari și acte**

Inscrieri privitoare la dreptul de proprietate și alte drepturi reale		Referințe
<b>162427 / 19/12/2022</b>		
Act Notarial nr. 1931, din 15/12/2022 emis de NP FRATIAN EUGEN-IULIU;		
B1	Se infiinteaza cartea funciara 30204 a imobilului cu numarul cadastral 30204 / UAT Târgșoru Vechi, rezultat din dezmembrarea imobilului cu numarul cadastral 26758 inscris in cartea funciara 26758;	A1
Act Notarial nr. 1535, din 21/06/2016 emis de NP LUPU MARIA LUIZA;		
B2	Se infiinteaza cartea funciara 26758 a imobilului cu numarul cadastral 26758/Târgșoru Vechi, rezultat din alipirea urmatoarelor imobile:~-nr. cad.11111 (id electronic 21493) din cf.4281 (id electronic 21493) care se sisteaza;~-nr.cad.11112 (id electronic 21494) din cf.4282 (id electronic 21494) care se sisteaza;	A1
<i>OBSERVATII: pozitie transcrisa din CF 26758/Târgșoru Vechi, inscrisa prin incheierea nr. 61713 din 23/06/2016;</i>		
<b>182410 / 05/12/2023</b>		
Act Notarial nr. 1827, din 04/12/2023 emis de NP NOTAR PUBLIC EUGEN-IULIU FRAȚIAN;		
B7	Intabulare, drept de PROPRIETATEcumpărare ca bun comun, dobandit prin Conventie, cota actuala 1/1, cota initiala 1/1 1) TÂNASE ADRIAN	A1

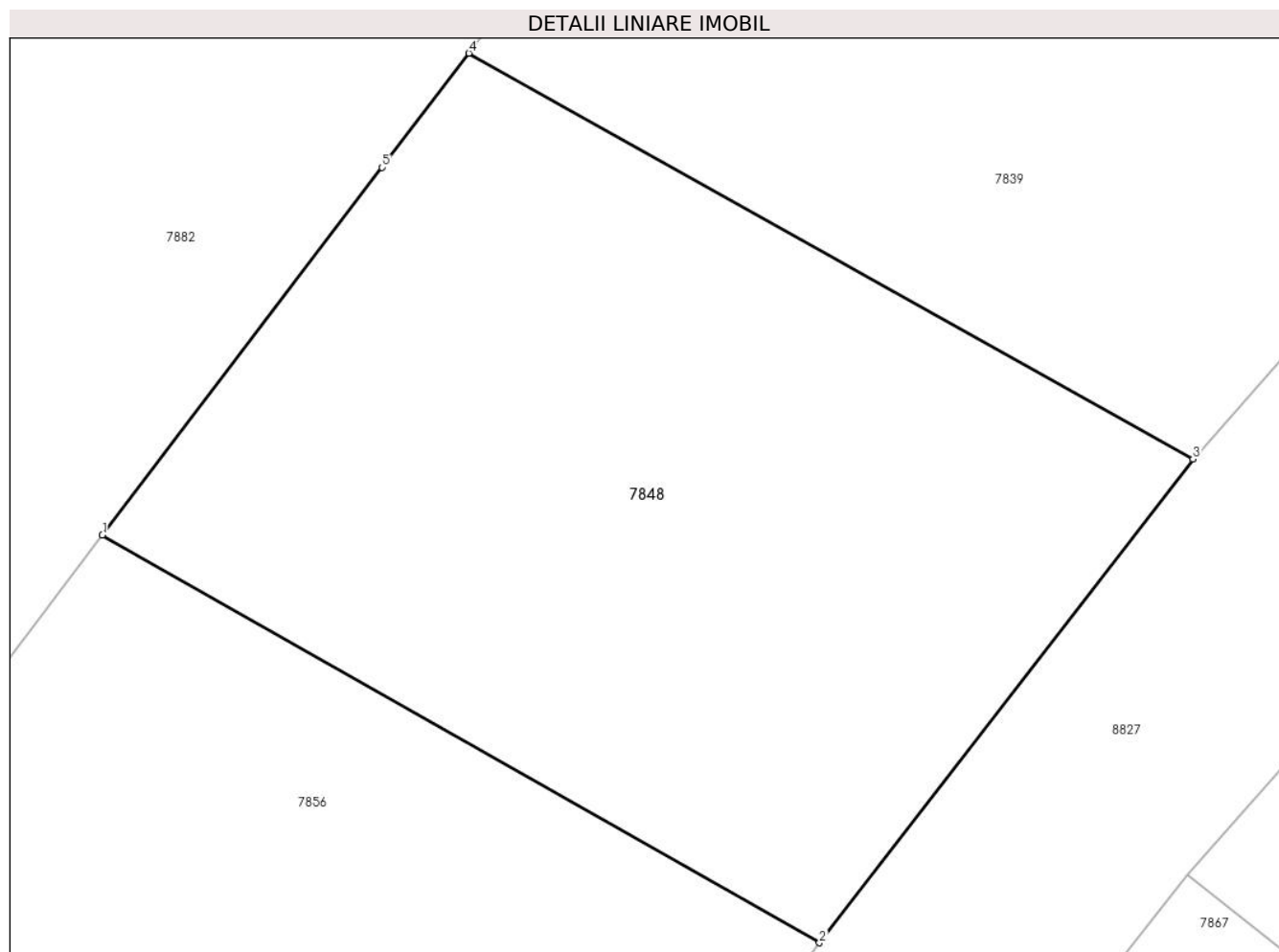
**C. Partea III. SARCINI .**

Inscrieri privind dezmembramintele dreptului de proprietate, drepturi reale de garanție și sarcini	Referințe
NU SUNT	

**Teren**

Nr cadastral	Suprafața (mp)*	Observații / Referințe
30204	496	

\* Suprafața este determinată în planul de proiecție Stereo 70.



**Date referitoare la teren**

Crt	Categorie folosință	Intravilan	Suprafața (mp)	Tarla	Parcelă	Nr. topo	Observații / Referințe
1	arabil	DA	496	68	55	-	

**Lungime Segmente**

1) Valorile lungimilor segmentelor sunt obținute din proiecție în plan.

Punct început	X / Y	Punct sfârșit	X / Y	Lungime segment (** (m)
1	574.225,929 375.396,111	2	574.248,565 375.383,252	26.033
2	574.248,565 375.383,252	3	574.260,356 375.398,512	19.285
3	574.260,356 375.398,512	4	574.237,498 375.411,313	26.198
4	574.237,498 375.411,313	5	574.234,761 375.407,71	4.525
5	574.234,761 375.407,71	1	574.225,929 375.396,111	14.579



**\*\* Lungimile segmentelor sunt determinate în planul de proiecție Stereo 70 și sunt rotunjite la 1 milimetru.**

**\*\*\* Distanța dintre puncte este formată din segmente cumulate ce sunt mai mici decât valoarea 1 milimetru.**



**DATE DESPRE IMOBILUL NR. 7849**

Oficiul de Cadastru și Publicitate Imobiliară PRAHOVA  
Biroul de Cadastru și Publicitate Imobiliară Ploiești

**A. Partea I. Descrierea imobilului**

TEREN Intravilan

Nr. CF vechi:384  
Nr. cadastral vechi:612

Adresa: Loc. Zahanaua, Str Principala, Nr. 17, Jud. Prahova

Nr. Crt	Nr cadastral Nr. topografic	Suprafața* (mp)	Observații / Referințe
A1	25921	Din acte: 1.195 Masurata: 1.203	Sector cadastral:60 Teren imprejmuit;

**Construcții**

Crt	Nr cadastral Nr. topografic	Adresa	Observații / Referințe
A1.1	25921-C1	Loc. Zahanaua, Str Principala, Nr. 17, Jud. Prahova	Nr. niveluri:2; S. construita la sol:100 mp; S. construita desfasurata:200 mp; Sc desfasurata=Sc parter+Sc mansarda=100mp+100mp=200mp. Constructia C1 nu detine certificat de performanta energetica a cladirii si nu este dotata cu lift.
A1.2		Loc. Zahanaua, Str Principala, Nr. 17, Jud. Prahova	Nr. niveluri:1; S. construita la sol:36 mp; S. construita desfasurata:36 mp; Cladire anexa, regim inaltime P
A1.3		Loc. Zahanaua, Str Principala, Nr. 17, Jud. Prahova	Nr. niveluri:1; S. construita la sol:30 mp; S. construita desfasurata:30 mp; Cladire anexa, regim inaltime P

**B. Partea II. Proprietari și acte**

Inscrieri privitoare la dreptul de proprietate și alte drepturi reale		Referințe
<b>81182 / 27/11/2013</b>		
Act Notarial nr. 889, din 26/11/2013 emis de NP CALIN MIRELA;		
B6	se noteaza faptul ca imobilul constructie este bun comun al sotilor Paun Victor si Paun Florentina Mihaela	A1.1
Act Notarial nr. 891, din 26/11/2013 emis de NP CALIN MIRELA;		
B7	Intabulare, drept de PROPRIETATEcumparare ca bun propriu, dobandit prin Conventie, cota actuala 1/1, cota initiala 1/1 1) LUPEA ALEXANDRU CATALIN	A1, A1.1
/		
Act Administrativ nr. 14456, din 13/09/2024 emis de PRIMĂRIA COMUNEI TÂRGȘORU VECHI (în baza art. 12, alin. 16 din Legea 7);		
B8	Intabulare, drept de PROPRIETATE, dobandit prin Lege, cota actuala 1/1, cota initiala 1/1 1) LUPEA ALEXANDRU CATALIN	A1.2, A1.3

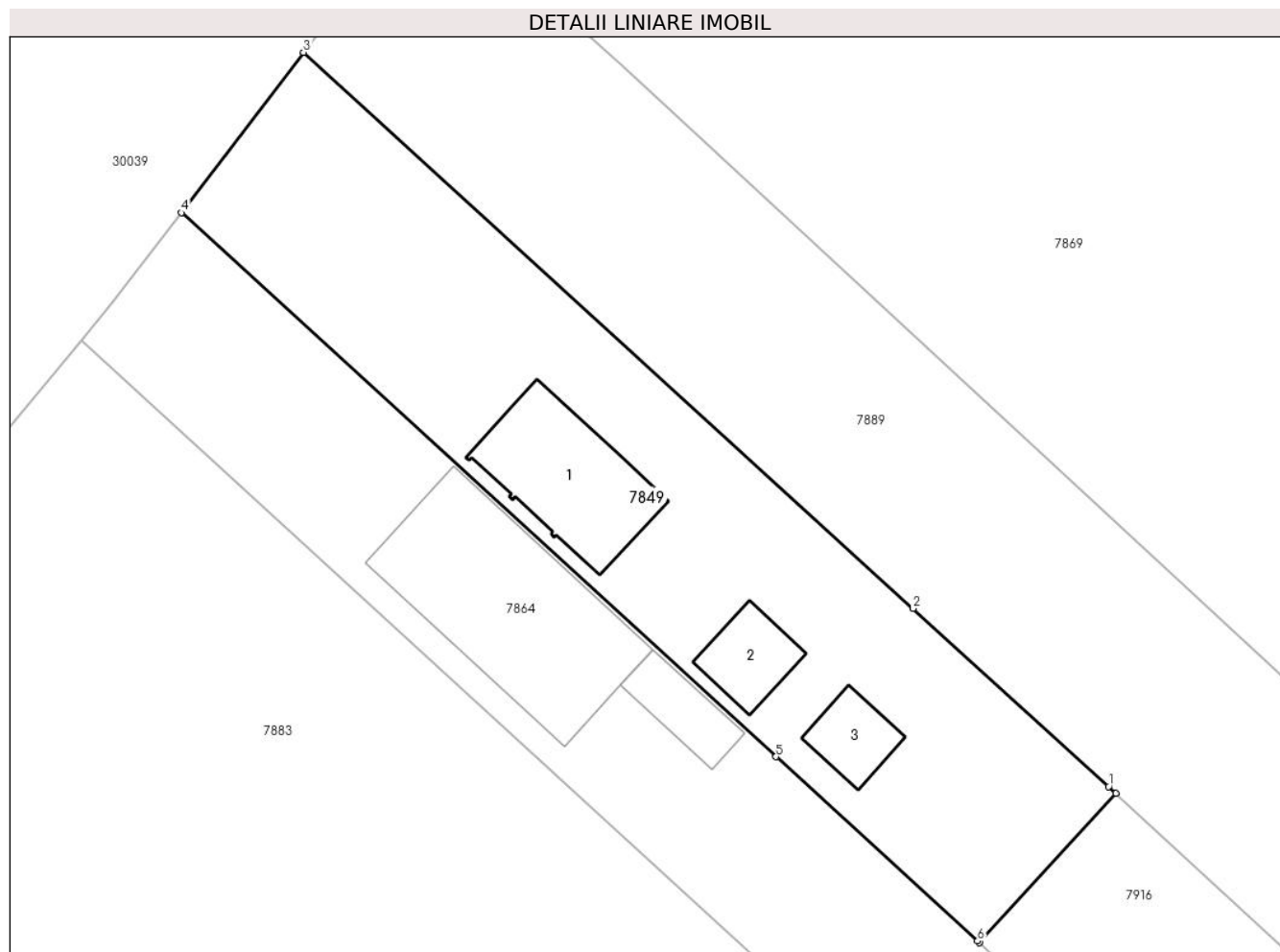
**C. Partea III. SARCINI .**

Inscrieri privind dezmembramintele dreptului de proprietate, drepturi reale de garanție și sarcini	Referințe
NU SUNT	

### Teren

Nr cadastral	Suprafața (mp)*	Observații / Referințe
25921	Din acte: 1.195 Masurata: 1.203	

\* Suprafața este determinată în planul de proiecție Stereo 70.



### Date referitoare la teren

Crt	Categorie folosință	Intravilan	Suprafața (mp)	Tarla	Parcelă	Nr. topo	Observații / Referințe
1	curți constructii	DA	1.203	68	Cc 115, A 116	-	

### Date referitoare la construcții

Crt	Număr	Destinație construcție	Supraf. (mp)	Situație juridică	Observații / Referințe
A1.1	25921-C1	construcții de locuințe	100	Cu acte	Nr. niveluri:2; S. construita la sol:100 mp; S. construita desfasurata:200 mp; Sc desfasurata=Sc parter+Sc mansarda=100mp+100mp=200mp. Constructia C1 nu detine certificat de performanta energetica a cladirii si nu este dotata cu lift.
A1.2		construcții anexa	36	Cu acte	Nr. niveluri:1; S. construita la sol:36 mp; S. construita desfasurata:36 mp; Cladire anexa, regim inaltime P
A1.3		construcții anexa	30	Cu acte	Nr. niveluri:1; S. construita la sol:30 mp; S. construita desfasurata:30 mp; Cladire anexa, regim inaltime P

**Lungime Segmente**

1) Valorile lungimilor segmentelor sunt obținute din proiecție în plan.

Punct început	X / Y	Punct sfârșit	X / Y	Lungime segment (** (m)
1	574.436,651 375.374,778	2	574.422,178 375.387,947	19.568
2	574.422,178 375.387,947	3	574.377,068 375.429,088	61.053
3	574.377,068 375.429,088	4	574.368,033 375.417,233	14.905
4	574.368,033 375.417,233	5	574.412,031 375.376,979	59.634
5	574.412,031 375.376,979	6	574.426,95 375.363,34	20.214
6	574.426,95 375.363,34	7	574.427,088 375.363,214	0.187
7	574.427,088 375.363,214	8	574.437,189 375.374,287	14.988
8	574.437,189 375.374,287	1	574.436,651 375.374,778	0.728

\*\* Lungimile segmentelor sunt determinate în planul de proiecție Stereo 70 și sunt rotunjite la 1 milimetru.

\*\*\* Distanța dintre puncte este formată din segmente cumulate ce sunt mai mici decât valoarea 1 milimetru.



**DATE DESPRE IMOBILUL NR. 7850**

Oficiul de Cadastru și Publicitate Imobiliară PRAHOVA  
Biroul de Cadastru și Publicitate Imobiliară Ploiești

**A. Partea I. Descrierea imobilului**

TEREN Extravilan

Adresa: Jud. Prahova, SAT ZAHANAUA

Nr. Crt	Nr cadastral Nr. topografic	Suprafața* (mp)	Observații / Referințe
A1	23746	4.242	Sector cadastral:57 Teren neimpregmuit;

**B. Partea II. Proprietari și acte**

Inscrieri privitoare la dreptul de proprietate și alte drepturi reale		Referințe
<b>39657 / 08/07/2011</b>		
Act Notarial nr. 2144, din 07/07/2011 emis de NP MEIROSU CARMEN;		
B1	Se infiinteaza cartea funciara 23746 a imobilului cu numarul cadastral 23746/Târgsoru Vechi, rezultat din dezmembrarea imobilului cu numarul cadastral 23702 inscris in cartea funciara 23702;	A1
Act Administrativ nr. 836, din 20/06/2011 emis de OCPI;		
B3	se noteaza din oficiu propunerea de dezmembrare a imobilului <i>OBSERVATII: pozitie transcrisa din CF 23702/Târgsoru Vechi, inscrisa prin incheierea nr. 35075 din 20/06/2011;</i>	A1
<b>40029 / 11/07/2011</b>		
Act Notarial nr. 2145, din 07/07/2011 emis de NP MEIROSU CARMEN;		
B4	Intabulare, drept de PROPRIETATEcumparare ca bun comun, dobandit prin Conventie, cota actuala 1/1, cota initiala 1/1 1) VASILE DRAGOS-MIHAI 2) VASILE ELENA	A1
<b>18320 / 24/02/2016</b>		
Act Normativ nr. 17, din 07/03/2014 emis de Parlamentul Romaniei;		
B5	Imobil aflat sub incidenta art.3 alin.(1) din Legea 17/2014, dobandit prin Lege	A1

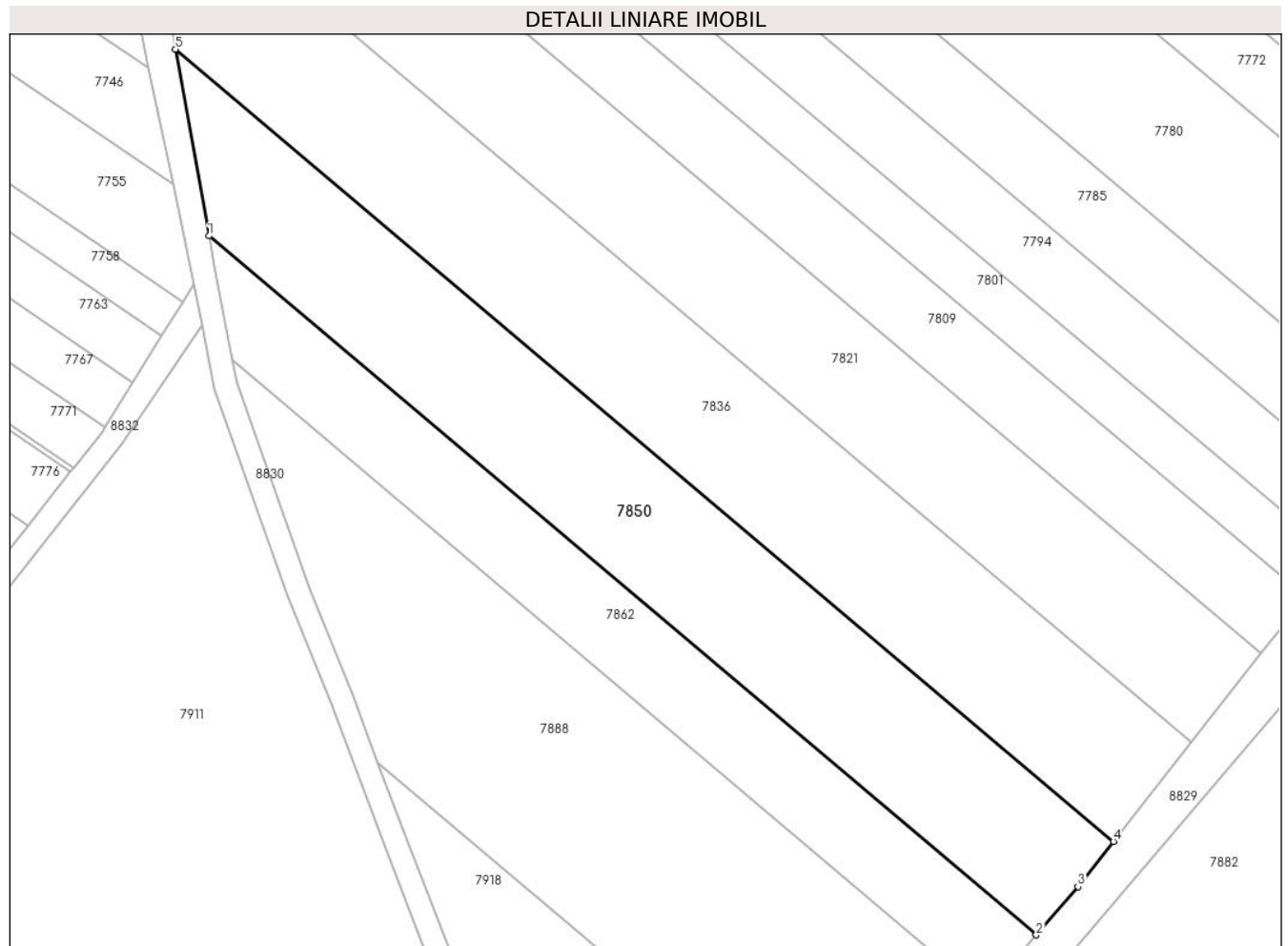
**C. Partea III. SARCINI .**

Inscrieri privind dezmembramintele dreptului de proprietate, drepturi reale de garanție și sarcini	Referințe
NU SUNT	

**Teren**

Nr cadastral	Suprafața (mp)*	Observații / Referințe
23746	4.242	

\* Suprafața este determinată în planul de proiecție Stereo 70.



**Date referitoare la teren**

Crt	Categorie folosință	Intravilan	Suprafața (mp)	Tarla	Parcelă	Nr. topo	Observații / Referințe
1	arabil	NU	4.242	44	230/2	-	

**Lungime Segmente**

1) Valorile lungimilor segmentelor sunt obținute din proiecție în plan.

Punct început	X / Y	Punct sfârșit	X / Y	Lungime segment (** (m)
1	573.951,546 375.442,63	2	574.095,659 375.321,044	188.552
2	574.095,659 375.321,044	3	574.102,904 375.329,45	11.097
3	574.102,904 375.329,45	4	574.109,092 375.337,29	9.988
4	574.109,092 375.337,29	5	573.945,751 375.475,098	213.709
5	573.945,751 375.475,098	1	573.951,546 375.442,63	32.981



**\*\* Lungimile segmentelor sunt determinate în planul de proiecție Stereo 70 și sunt rotunjite la 1 milimetru.**

**\*\*\* Distanța dintre puncte este formată din segmente cumulate ce sunt mai mici decât valoarea 1 milimetru.**



**DATE DESPRE IMOBILUL NR. 7851**

Oficiul de Cadastru și Publicitate Imobiliară PRAHOVA  
Biroul de Cadastru și Publicitate Imobiliară Ploiești

**A. Partea I. Descrierea imobilului**

TEREN Necunoscut

Adresa: Loc. Târgsoru Vechi, Jud. Prahova

Nr. Crt	Nr cadastral Nr. topografic	Suprafața* (mp)	Observații / Referințe
A1		800	Sector cadastral:57 Teren neimprejmuit;

**B. Partea II. Proprietari și acte**

Inscrieri privitoare la dreptul de proprietate și alte drepturi reale		Referințe
/		
Act Administrativ nr. 68748, din 19/03/1998 emis de CJSDPAT PRAHOVA;		
B1	Intabulare, drept de PROPRIETATE, dobandit prin Reconstituire, cota actuala 1/1, cota initiala 1/1 1) OLTEANU ELENA 2) STAN ANA	A1

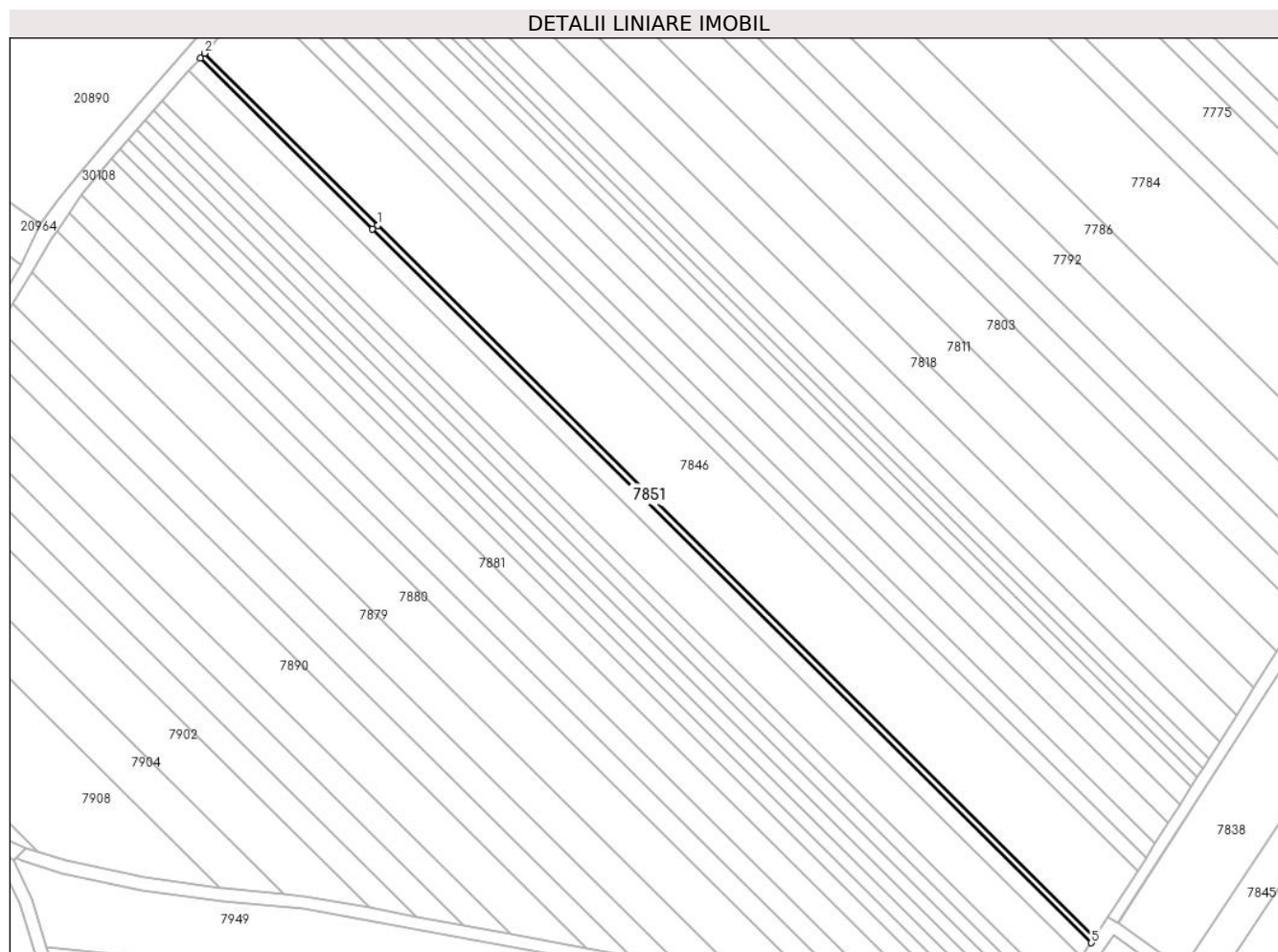
**C. Partea III. SARCINI .**

Inscrieri privind dezmembramintele dreptului de proprietate, drepturi reale de garanție și sarcini	Referințe
NU SUNT	

### Teren

Nr cadastral	Suprafața (mp)*	Observații / Referințe
	800	

\* Suprafața este determinată în planul de proiecție Stereo 70.



### Date referitoare la teren

Crt	Categorie folosință	Intravilan	Suprafața (mp)	Tarla	Parcelă	Nr. topo	Observații / Referințe
1	arabil	DA	155	44	229/124/1	-	
2	arabil	NU	645	44	229/124/1	-	

### Lungime Segmente

1) Valorile lungimilor segmentelor sunt obținute din proiecție în plan.

Punct început	X / Y	Punct sfârșit	X / Y	Lungime segment (** (m)
1	573.038,46 375.477,001	2	572.984,032 375.530,994	76.666
2	572.984,032 375.530,994	3	572.982,691 375.529,466	2.033
3	572.982,691 375.529,466	4	573.036,83 375.475,759	76.259
4	573.036,83 375.475,759	5	573.262,628 375.251,764	318.054

Punct început	X / Y	Punct sfârșit	X / Y	Lungime segment (** (m)
5	573.262,628 375.251,764	6	573.263,785 375.253,476	2.066
6	573.263,785 375.253,476	1	573.038,46 375.477,001	317.387

\*\* Lungimile segmentelor sunt determinate în planul de proiecție Stereo 70 și sunt rotunjite la 1 milimetru.

\*\*\* Distanța dintre puncte este formată din segmente cumulate ce sunt mai mici decât valoarea 1 milimetru.



**DATE DESPRE IMOBILUL NR. 7852**

Oficiul de Cadastru și Publicitate Imobiliară PRAHOVA  
Biroul de Cadastru și Publicitate Imobiliară Ploiești

**A. Partea I. Descrierea imobilului**

TEREN Extravilan

Adresa: Jud. Prahova

Nr. Crt	Nr cadastral Nr. topografic	Suprafața* (mp)	Observații / Referințe
A1		6.517	Sector cadastral:60 Teren neimprejmuit;

**B. Partea II. Proprietari și acte**

Inscrieri privitoare la dreptul de proprietate și alte drepturi reale		Referințe
/		
Act Administrativ nr. 44043, din 27/07/2002 emis de CJSDPAT PRAHOVA;		
B1	Intabulare, drept de PROPRIETATE, dobandit prin Reconstituire, cota actuala 1/1, cota initiala 1/1 1) STOICA ALEXANDRU VASILE	A1

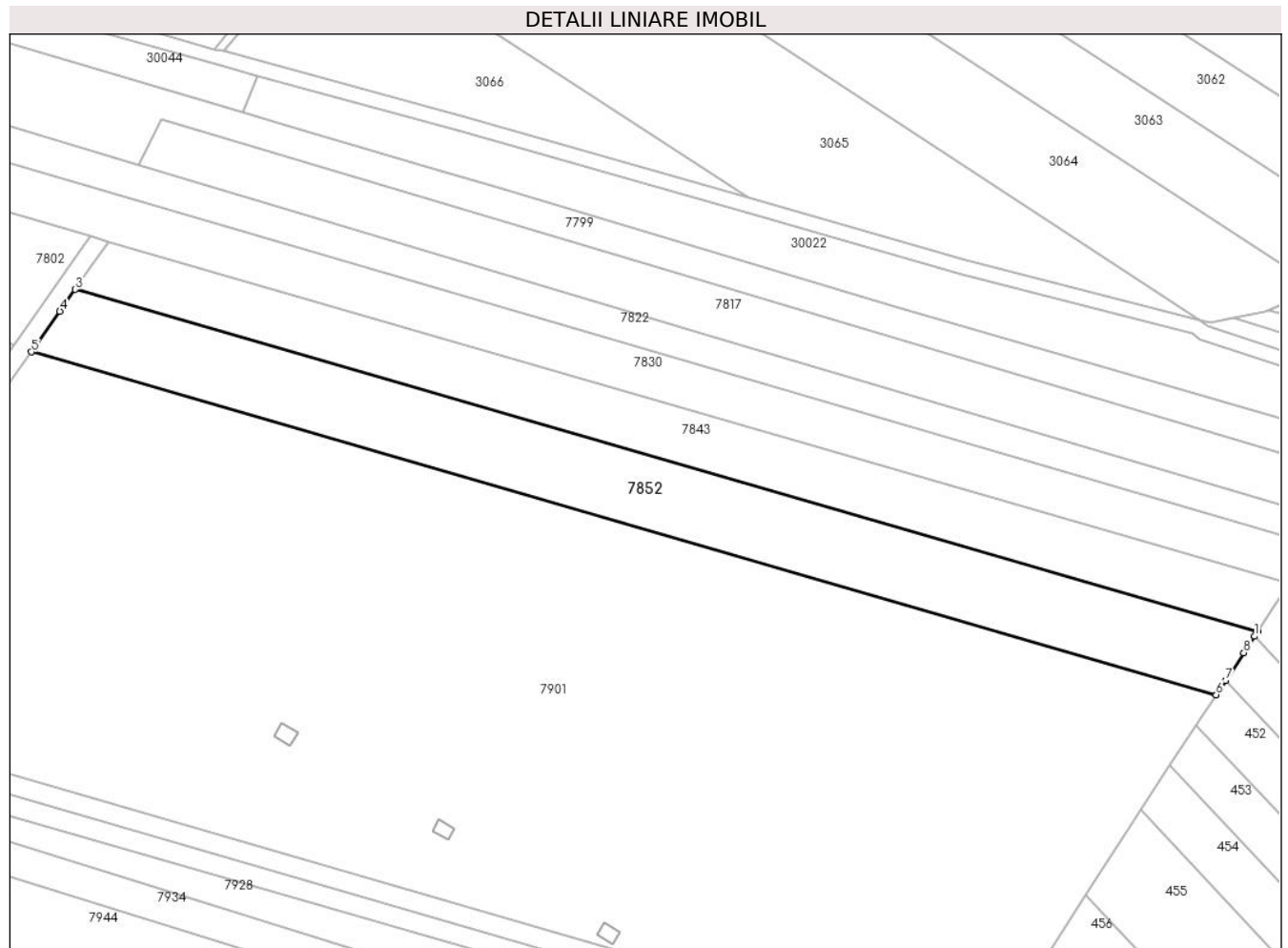
**C. Partea III. SARCINI .**

Inscrieri privind dezmembramintele dreptului de proprietate, drepturi reale de garanție și sarcini	Referințe
NU SUNT	

**Teren**

Nr cadastral	Suprafața (mp)*	Observații / Referințe
	6.517	

\* Suprafața este determinată în planul de proiecție Stereo 70.



**Date referitoare la teren**

Crt	Categorie folosință	Intravilan	Suprafața (mp)	Tarla	Parcelă	Nr. topo	Observații / Referințe
1	arabil	NU	6.517	45	232/53	-	

**Lungime Segmente**

1) Valorile lungimilor segmentelor sunt obținute din proiecție în plan.

Punct început	X / Y	Punct sfârșit	X / Y	Lungime segment (** (m)
1	575.050,259 375.356,686	2	575.051,105 375.357,976	1.543
2	575.051,105 375.357,976	3	574.730,941 375.450,483	333.26
3	574.730,941 375.450,483	4	574.726,776 375.444,55	7.249
4	574.726,776 375.444,55	5	574.719,074 375.433,578	13.405
5	574.719,074 375.433,578	6	575.039,895 375.340,881	333.944



Punct început	X / Y	Punct sfârșit	X / Y	Lungime segment (** (m)
6	575.039,895 375.340,881	7	575.042,416 375.344,725	4.597
7	575.042,416 375.344,725	8	575.047,357 375.352,261	9.011
8	575.047,357 375.352,261	1	575.050,259 375.356,686	5.292

\*\* Lungimile segmentelor sunt determinate în planul de proiecție Stereo 70 și sunt rotunjite la 1 milimetru.

\*\*\* Distanța dintre puncte este formată din segmente cumulate ce sunt mai mici decât valoarea 1 milimetru.



**DATE DESPRE IMOBILUL NR. 7853**

Oficiul de Cadastru și Publicitate Imobiliară PRAHOVA  
Biroul de Cadastru și Publicitate Imobiliară Ploiești

**A. Partea I. Descrierea imobilului**

TEREN Extravilan

Adresa: Jud. Prahova

Nr. Crt	Nr cadastral Nr. topografic	Suprafața* (mp)	Observații / Referințe
A1		12.000	Sector cadastral:57 Teren neimprejmit;

**B. Partea II. Proprietari și acte**

Inscrieri privitoare la dreptul de proprietate și alte drepturi reale		Referințe
/		
Act Administrativ nr. 73325, din 08/12/1997 emis de CJSDPAT PRAHOVA;		
B1	Intabulare, drept de PROPRIETATE, dobandit prin Reconstituire, cota actuala 16/20, cota initiala 16/20 1) AGA I AGIU 2) OLTEANU I ALEXANDRINA 3) SOARE MARGARETA 4) VLADU I CONSTANTA 5) ZAMFIR I MICHIRLINA	A1
Act Notarial nr. 57, din 27/04/2017 emis de NP BARBU FLOAREA;		
B2	Intabulare, drept de PROPRIETATE, cu titlu de moștenire, dobandit prin Succesiune, cota actuala 1/20, cota initiala 1/20 1) OLTEANU ION	A1
B3	Intabulare, drept de PROPRIETATE, cu titlu de moștenire, dobandit prin Succesiune, cota actuala 1/20, cota initiala 1/20 1) MANEA MIRICA	A1
B4	Intabulare, drept de PROPRIETATE, cu titlu de moștenire, dobandit prin Succesiune, cota actuala 1/20, cota initiala 1/20 1) OLTEANU GHEORGHE	A1
B5	Intabulare, drept de PROPRIETATE, cu titlu de moștenire, dobandit prin Succesiune, cota actuala 1/20, cota initiala 1/20 1) RADU MARGARETA	A1

**C. Partea III. SARCINI .**

Inscrieri privind dezmembramintele dreptului de proprietate, drepturi reale de garanție și sarcini	Referințe
NU SUNT	

### Teren

Nr cadastral	Suprafața (mp)*	Observații / Referințe
	12.000	

\* Suprafața este determinată în planul de proiecție Stereo 70.



### Date referitoare la teren

Crt	Categorie folosință	Intravilan	Suprafața (mp)	Tarla	Parcelă	Nr. topo	Observații / Referințe
1	arabil	NU	12.000	44	229/99	-	

### Lungime Segmente

1) Valorile lungimilor segmentelor sunt obținute din proiecție în plan.

Punct început	X / Y	Punct sfârșit	X / Y	Lungime segment (** (m)
1	573.513,412 375.560,708	2	573.300,401 375.237,063	387.453
2	573.300,401 375.237,063	3	573.325,682 375.219,137	30.991
3	573.325,682 375.219,137	4	573.538,667 375.542,741	387.404
4	573.538,667 375.542,741	1	573.513,412 375.560,708	30.994

\*\* Lungimile segmentelor sunt determinate în planul de proiecție Stereo 70 și sunt rotunjite la 1 milimetru.

**\*\*\* Distanţa dintre puncte este formată din segmente cumulate ce sunt mai mici decât valoarea 1 milimetru.**



**DATE DESPRE IMOBILUL NR. 7854**

Oficiul de Cadastru și Publicitate Imobiliară PRAHOVA  
Biroul de Cadastru și Publicitate Imobiliară Ploiești

**A. Partea I. Descrierea imobilului**

TEREN Necunoscut

Adresa: Loc. Târgsoru Vechi, Jud. Prahova

Nr. Crt	Nr cadastral Nr. topografic	Suprafața* (mp)	Observații / Referințe
A1		2.100	Sector cadastral:57 Teren neimprejmuit;

**B. Partea II. Proprietari și acte**

Inscrieri privitoare la dreptul de proprietate și alte drepturi reale	Referințe
/	
Act Administrativ nr. 338, din 03/11/2003 emis de CJSDPAT PRAHOVA;	
B1	A1
Intabulare, drept de PROPRIETATE, dobandit prin Reconstituire, cota actuala 1/1, cota initiala 1/1	
1) OLTEANU NICOLAE	

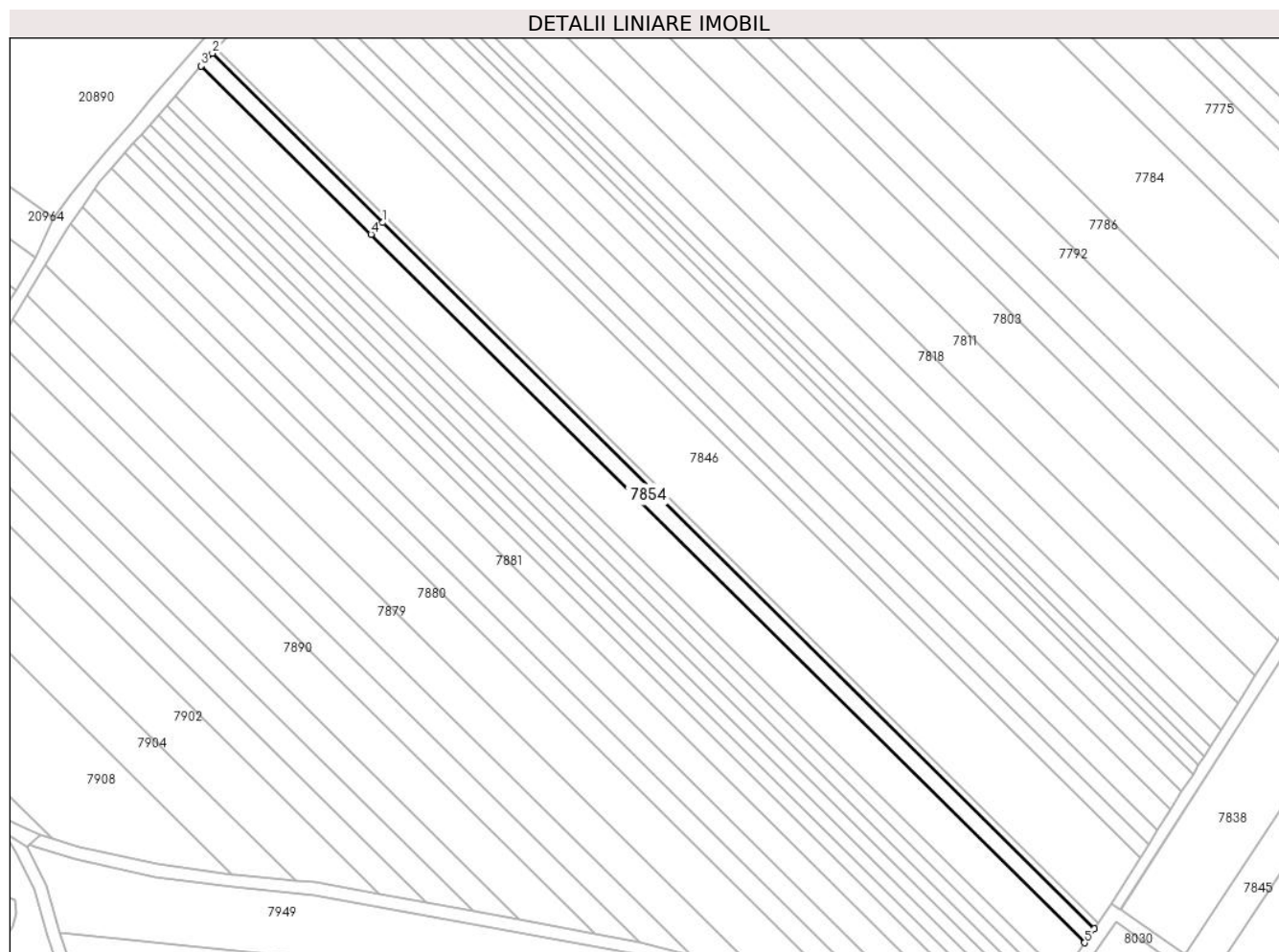
**C. Partea III. SARCINI .**

Inscrieri privind dezmembramintele dreptului de proprietate, drepturi reale de garanție și sarcini	Referințe
NU SUNT	

## Teren

Nr cadastral	Suprafața (mp)*	Observații / Referințe
	2.100	

\* Suprafața este determinată în planul de proiecție Stereo 70.



## Date referitoare la teren

Crt	Categorie folosință	Intra vilan	Suprafața (mp)	Tarla	Parcelă	Nr. topo	Observații / Referințe
1	arabil	DA	404	44	229/124	-	
2	arabil	NU	1.696	44	229/124	-	

## Lungime Segmente

1) Valorile lungimilor segmentelor sunt obținute din proiecție în plan.

Punct început	X / Y	Punct sfârșit	X / Y	Lungime segment (** (m)
1	573.036,83 375.475,759	2	572.982,691 375.529,466	76.259
2	572.982,691 375.529,466	3	572.979,175 375.525,459	5.331
3	572.979,175 375.525,459	4	573.033,058 375.472,006	75.899
4	573.033,058 375.472,006	5	573.259,597 375.247,276	319.098



Punct început	X / Y	Punct sfârșit	X / Y	Lungime segment (** (m)
5	573.259,597 375.247,276	6	573.262,628 375.251,764	5.416
6	573.262,628 375.251,764	1	573.036,83 375.475,759	318.054

\*\* Lungimile segmentelor sunt determinate în planul de proiecție Stereo 70 și sunt rotunjite la 1 milimetru.

\*\*\* Distanța dintre puncte este formată din segmente cumulate ce sunt mai mici decât valoarea 1 milimetru.



**DATE DESPRE IMOBILUL NR. 7855**

Oficiul de Cadastru și Publicitate Imobiliară PRAHOVA  
Biroul de Cadastru și Publicitate Imobiliară Ploiești

**A. Partea I. Descrierea imobilului**

TEREN Intravilan

Nr. CF vechi:5015

Nr. cadastral vechi:11450

Adresa: Loc. Zahanaua, Str Principala, Jud. Prahova

Nr. Crt	Nr cadastral Nr. topografic	Suprafața* (mp)	Observații / Referințe
A1	21968	328	Sector cadastral:57 Teren imprejmuat;

**B. Partea II. Proprietari și acte**

Inscrieri privitoare la dreptul de proprietate și alte drepturi reale		Referințe
<b>42889 / 20/06/2008</b>		
Act Notarial nr. 3162, din 10/08/2006 emis de NP Neculae A;		
B1	Intabulare, drept de PROPRIETATE, dobandit prin Conventie, cota actuala 1/1, cota initiala 1/1 1) MATEI RAZVAN IULIAN 2) MATEI GEORGIANA	A1
Inscris Sub Semnatura Privata nr. 23410/2006, din 11/08/2006 emis de OCPI PRAHOVA;		
B3	se indreapta eroarea materiala din cuprinsul cartii funciare 1203 a localitatii Targșorul Vechi, in sensul ca imobilul este situat in tarla 68, PARCELA 49.	A1
Inscris Sub Semnatura Privata nr. 23410, din 11/08/2006 emis de O.C.P.I;		
B4	se noteaza schimbarea nr.cadastral vechi 1654 in nr.cadastral nou electronic 11446	A1
Act Notarial nr. 708, din 19/06/2008 emis de NP BARBU FLOAREA;		
B5	Se infiintează cartea funciara nr. 5015 a unitatii administrativ teritoriale Târgșoru Vechi , care cuprinde imobilul cu numarul cadastral 11450 descris la PI/A+1, rezultat din dezmembrarea imobilului cu numarul cadastral 11446 / cu numar cadastral hartie 1654 din cartea funciara nr. 1203 a aceleiasi unitati administrativ teritoriale.	A1
<b>99166 / 27/10/2017</b>		
Act Administrativ nr. 95751, din 17/10/2017 emis de OCPI PRAHOVA;		
B6	se noteaza repositionarea imobilului, conform documentatiei tehnice avizate	A1

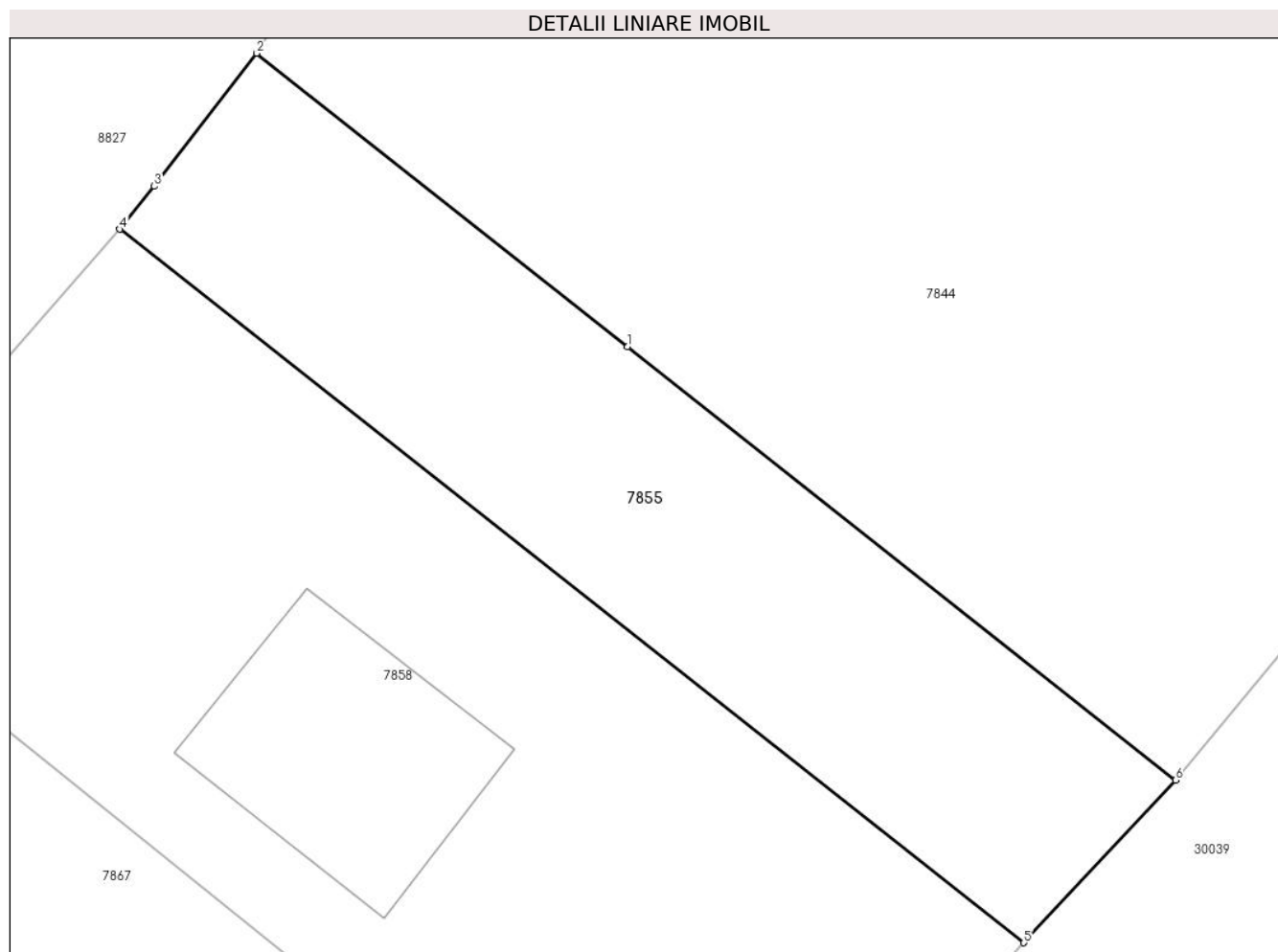
**C. Partea III. SARCINI .**

Inscrieri privind dezmembramintele dreptului de proprietate, drepturi reale de garanție și sarcini	Referințe
NU SUNT	

## Teren

Nr cadastral	Suprafața (mp)*	Observații / Referințe
21968	328	

\* Suprafața este determinată în planul de proiecție Stereo 70.



## Date referitoare la teren

Crt	Categorie folosință	Intravilan	Suprafața (mp)	Tarla	Parcelă	Nr. topo	Observații / Referințe
1	arabil	DA	328	68	49	-	

## Lungime Segmente

1) Valorile lungimilor segmentelor sunt obținute din proiecție în plan.

Punct început	X / Y	Punct sfârșit	X / Y	Lungime segment (** (m)
1	574.289,203 375.393,595	2	574.275,977 375.404,05	16.859
2	574.275,977 375.404,05	3	574.272,325 375.399,306	5.987
3	574.272,325 375.399,306	4	574.271,093 375.397,776	1.964
4	574.271,093 375.397,776	5	574.303,33 375.372,354	41.055
5	574.303,33 375.372,354	6	574.308,739 375.378,152	7.929

Punct început	X / Y	Punct sfârșit	X / Y	Lungime segment (** (m)
6	574.308,739 375.378,152	1	574.289,203 375.393,595	24.903

\*\* Lungimile segmentelor sunt determinate în planul de proiecție Stereo 70 și sunt rotunjite la 1 milimetru.

\*\*\* Distanța dintre puncte este formată din segmente cumulate ce sunt mai mici decât valoarea 1 milimetru.



**DATE DESPRE IMOBILUL NR. 7856**

Oficiul de Cadastru și Publicitate Imobiliară PRAHOVA  
Biroul de Cadastru și Publicitate Imobiliară Ploiești

**A. Partea I. Descrierea imobilului**

TEREN Intravilan

Adresa: Loc. Zahanaua, Str Petuniei, Jud. Prahova, T68 A55

Nr. Crt	Nr cadastral Nr. topografic	Suprafața* (mp)	Observații / Referințe
A1	30205	504	Sector cadastral:57 Teren neimprijmit;

**B. Partea II. Proprietari și acte**

Inscrieri privitoare la dreptul de proprietate și alte drepturi reale		Referințe
<b>162427 / 19/12/2022</b>		
Act Notarial nr. 1931, din 15/12/2022 emis de NP FRATIAN EUGEN-IULIU;		
B1	Se infiinteaza cartea funciara 30205 a imobilului cu numarul cadastral 30205 / UAT Târgșoru Vechi, rezultat din dezmembrarea imobilului cu numarul cadastral 26758 inscris in cartea funciara 26758;	A1
Act Notarial nr. 1535, din 21/06/2016 emis de NP LUPU MARIA LUIZA;		
B2	Se infiinteaza cartea funciara 26758 a imobilului cu numarul cadastral 26758/Târgșoru Vechi, rezultat din alipirea urmatoarelor imobile:~-nr. cad.11111 (id electronic 21493) din cf.4281 (id electronic 21493) care se sisteaza;~-nr.cad.11112 (id electronic 21494) din cf.4282 (id electronic 21494) care se sisteaza;	A1
<i>OBSERVATII: pozitie transcrisa din CF 26758/Târgșoru Vechi, inscrisa prin incheierea nr. 61713 din 23/06/2016;</i>		
<b>162438 / 19/12/2022</b>		
Act Notarial nr. 1938, din 16/12/2022 emis de NP GABRIELA BADUCU;		
B6	Intabulare, drept de PROPRIETATEcumparare ca bun comun, dobandit prin Conventie, cota actuala 1/1, cota initiala 1/1 1) CĂRNUȚĂ ADELIN-MIHAI 2) CARNUTA IULIANA-GABRIELA	A1

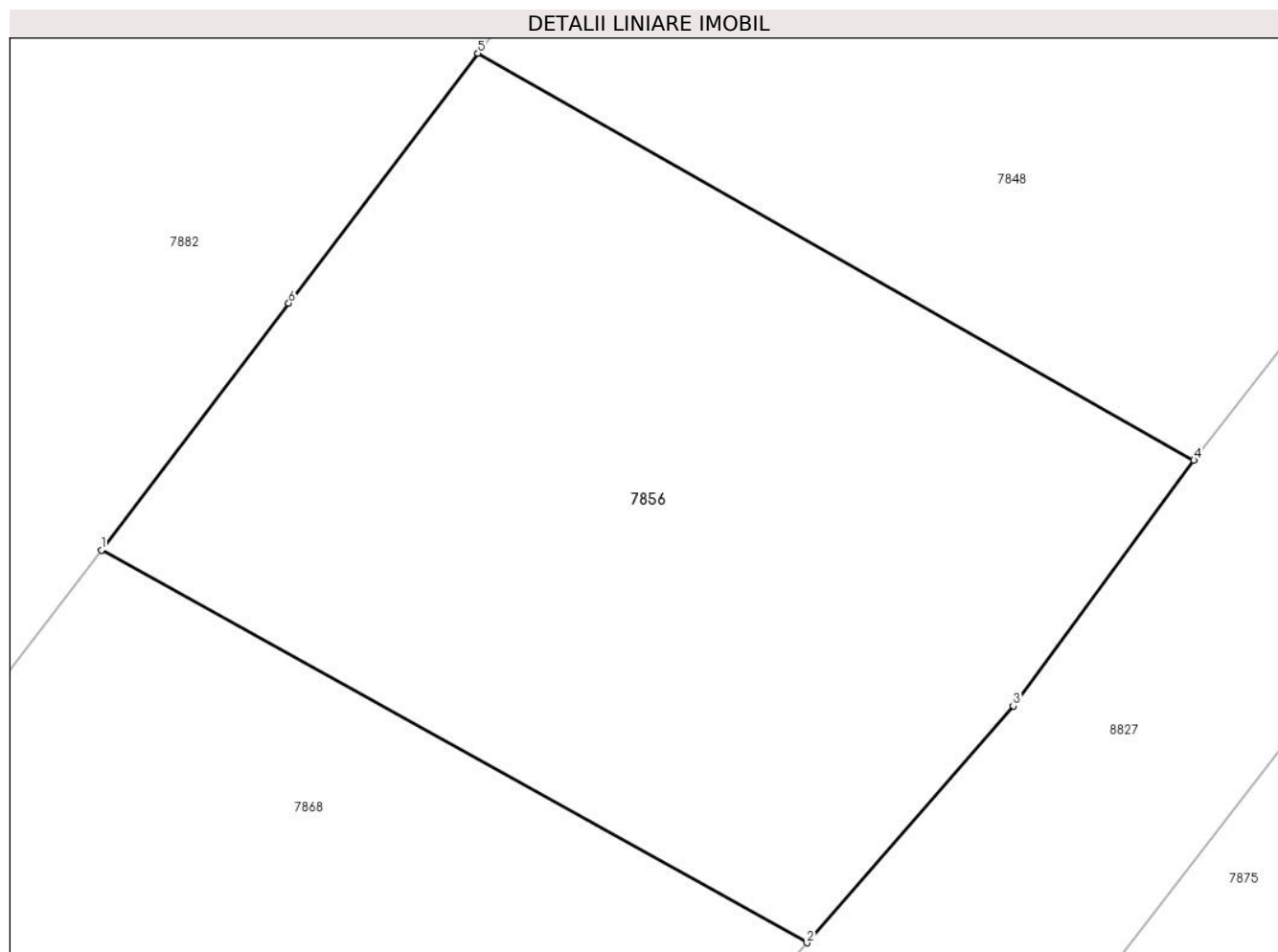
**C. Partea III. SARCINI .**

Inscrieri privind dezmembramintele dreptului de proprietate, drepturi reale de garanție și sarcini	Referințe
NU SUNT	

### Teren

Nr cadastral	Suprafața (mp)*	Observații / Referințe
30205	504	

\* Suprafața este determinată în planul de proiecție Stereo 70.



### Date referitoare la teren

Crt	Categorie folosință	Intra vilan	Suprafața (mp)	Tarla	Parcelă	Nr. topo	Observații / Referințe
1	arabil	DA	504	68	55	-	

### Lungime Segmente

1) Valorile lungimilor segmentelor sunt obținute din proiecție în plan.

Punct început	X / Y	Punct sfârșit	X / Y	Lungime segment (** (m)
1	574.214,022 375.380,415	2	574.236,327 375.368,012	25.522
2	574.236,327 375.368,012	3	574.242,85 375.375,491	9.924
3	574.242,85 375.375,491	4	574.248,565 375.383,252	9.638
4	574.248,565 375.383,252	5	574.225,929 375.396,111	26.033
5	574.225,929 375.396,111	6	574.219,947 375.388,215	9.906



Punct început	X / Y	Punct sfârșit	X / Y	Lungime segment (** (m)
6	574.219,947 375.388,215	1	574.214,022 375.380,415	9.795

\*\* Lungimile segmentelor sunt determinate în planul de proiecție Stereo 70 și sunt rotunjite la 1 milimetru.

\*\*\* Distanța dintre puncte este formată din segmente cumulate ce sunt mai mici decât valoarea 1 milimetru.



**DATE DESPRE IMOBILUL NR. 7857**

Oficiul de Cadastru și Publicitate Imobiliară PRAHOVA  
Biroul de Cadastru și Publicitate Imobiliară Ploiești

**A. Partea I. Descrierea imobilului**

TEREN Necunoscut

Nr. CF vechi:6092

Nr. cadastral vechi:12187

Adresa: Loc. Târgșoru Vechi, Jud. Prahova

Nr. Crt	Nr cadastral Nr. topografic	Suprafața* (mp)	Observații / Referințe
A1	22763	5.000	Sector cadastral:57 Teren neimprejmuit;

**B. Partea II. Proprietari și acte**

Inscrieri privitoare la dreptul de proprietate și alte drepturi reale		Referințe
<b>24943 / 27/05/2009</b>		
Act Administrativ nr. 103571, din 28/08/2002 emis de COMISIA JUDETEANA PRAHOVA;		
B1	Intabulare, drept de PROPRIETATE, dobandit prin Reconstituire, cota actuala 1/1, cota initiala 1/1 1) PAROHIA TIRGSORU VECHI, CIF:999999999999	A1
<b>18258 / 24/02/2016</b>		
Act Normativ nr. 17, din 07/03/2014 emis de Parlamentul Romaniei;		
B2	imobil aflat sub incidenta art.3 (alin.1) din Legea nr.17/2014	A1

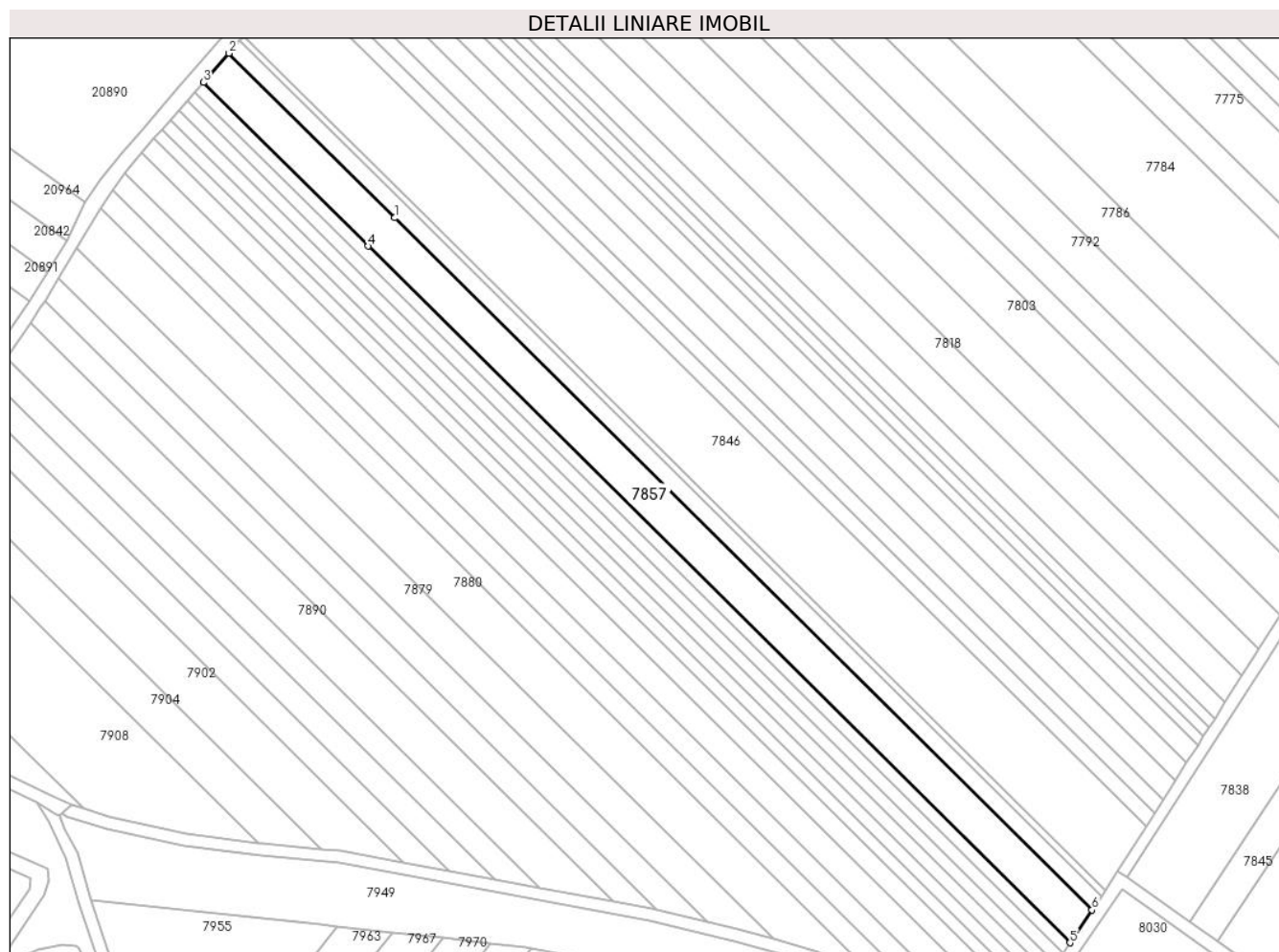
**C. Partea III. SARCINI .**

Inscrieri privind dezmembramintele dreptului de proprietate, drepturi reale de garanție și sarcini	Referințe
NU SUNT	

## Teren

Nr cadastral	Suprafața (mp)*	Observații / Referințe
22763	5.000	

\* Suprafața este determinată în planul de proiecție Stereo 70.



## Date referitoare la teren

Crt	Categorie folosință	Intravilan	Suprafața (mp)	Tarla	Parcelă	Nr. topo	Observații / Referințe
1	arabil	DA	956	44	A 229/123	-	
2	arabil	NU	4.044	44	A 229/123	-	

## Lungime Segmente

1) Valorile lungimilor segmentelor sunt obținute din proiecție în plan.

Punct început	X / Y	Punct sfârșit	X / Y	Lungime segment (** (m)
1	573.033,058 375.472,006	2	572.979,175 375.525,459	75.899
2	572.979,175 375.525,459	3	572.970,828 375.515,945	12.657
3	572.970,828 375.515,945	4	573.024,379 375.462,823	75.43
4	573.024,379 375.462,823	5	573.252,402 375.236,62	321.189

Punct început	X / Y	Punct sfârșit	X / Y	Lungime segment (** (m)
5	573.252,402 375.236,62	6	573.259,597 375.247,276	12.858
6	573.259,597 375.247,276	1	573.033,058 375.472,006	319.098

\*\* Lungimile segmentelor sunt determinate în planul de proiecție Stereo 70 și sunt rotunjite la 1 milimetru.

\*\*\* Distanța dintre puncte este formată din segmente cumulate ce sunt mai mici decât valoarea 1 milimetru.



**DATE DESPRE IMOBILUL NR. 7858**

Oficiul de Cadastru și Publicitate Imobiliară PRAHOVA  
Biroul de Cadastru și Publicitate Imobiliară Ploiești

**A. Partea I. Descrierea imobilului**

TEREN Intravilan

Nr. CF vechi:5016

Nr. cadastral vechi:11451

Adresa: Loc. Zahanaua, Str Principala, Nr. 24, Jud. Prahova

Nr. Crt	Nr cadastral Nr. topografic	Suprafața* (mp)	Observații / Referințe
A1	21969	Din acte: 676 Masurata: 685	Sector cadastral:57 Teren imprejmuit;

**Construcții**

Crt	Nr cadastral Nr. topografic	Adresa	Observații / Referințe
A1.1	21969-C1	Loc. Zahanaua, Str Principala, Nr. 24, Jud. Prahova	Nr. niveluri:2; S. construita la sol:71 mp; S. construita desfasurata:155 mp; LOCUINTA (P+M), AN 2008

**B. Partea II. Proprietari și acte**

Inscrieri privitoare la dreptul de proprietate și alte drepturi reale		Referințe
<b>42889 / 20/06/2008</b>		
Act Notarial nr. 708, din 19/06/2008 emis de NP BARBU FLOAREA;		
B0	Se infiintează cartea funciara nr. 5016 a unitatii administrativ teritoriale Târgșoru Vechi , care cuprinde imobilul cu numarul cadastral 11451 descris la PI/A+1, rezultat din dezmembrarea imobilului cu numarul cadastral 11446 / cu numar cadastral hartie 1654 din cartea funciara nr. 1203 a aceleiasi unitati administrativ teritoriale.	A1
<b>99329 / 27/10/2017</b>		
Act Administrativ nr. 42, din 18/04/2008 emis de COMUNA TIRGȘORU VECHI (act administrativ nr 12121 din 25.10.2017, emis de COMUNA TIRGȘORU VECHI;act administrativ nr 93316 din 10.10.2017, emis de OCPI PRAHOVA;act administrativ nr 12060 din 24.10.2017, emis de COMUNA TIRGȘORU VECHI);		
B5	se noteaza actualizarea informatiilor cadastrale in sensul schimbarii categoriei de folosinta a terenului din 'arabil' in 'curti constructii'	A1, A1.1
B6	se noteaza actualizarea informatiilor cadastrale in sensul ca adresa actuala a imobilului este:com.Tirgșoru Vechi,sat Zahanaua,str. Principala,nr.24,judet Prahova	A1, A1.1
<b>112898 / 12/12/2017</b>		
Act Notarial nr. 5412, din 12/12/2017 emis de NP Neculae Aurelian;		
B8	Intabulare, drept de PROPRIETATEcumparare ca bun comun, dobandit prin Conventie, cota actuala 1/1, cota initiala 1/1 1) ZAMFIR IOANA 2) ZAMFIR CRISTIAN	A1
B9	Intabulare, drept de PROPRIETATEcumparare ca bun comun, dobandit prin Conventie, cota actuala 1/1, cota initiala 1/1 1) ZAMFIR IOANA 2) ZAMFIR CRISTIAN	A1.1

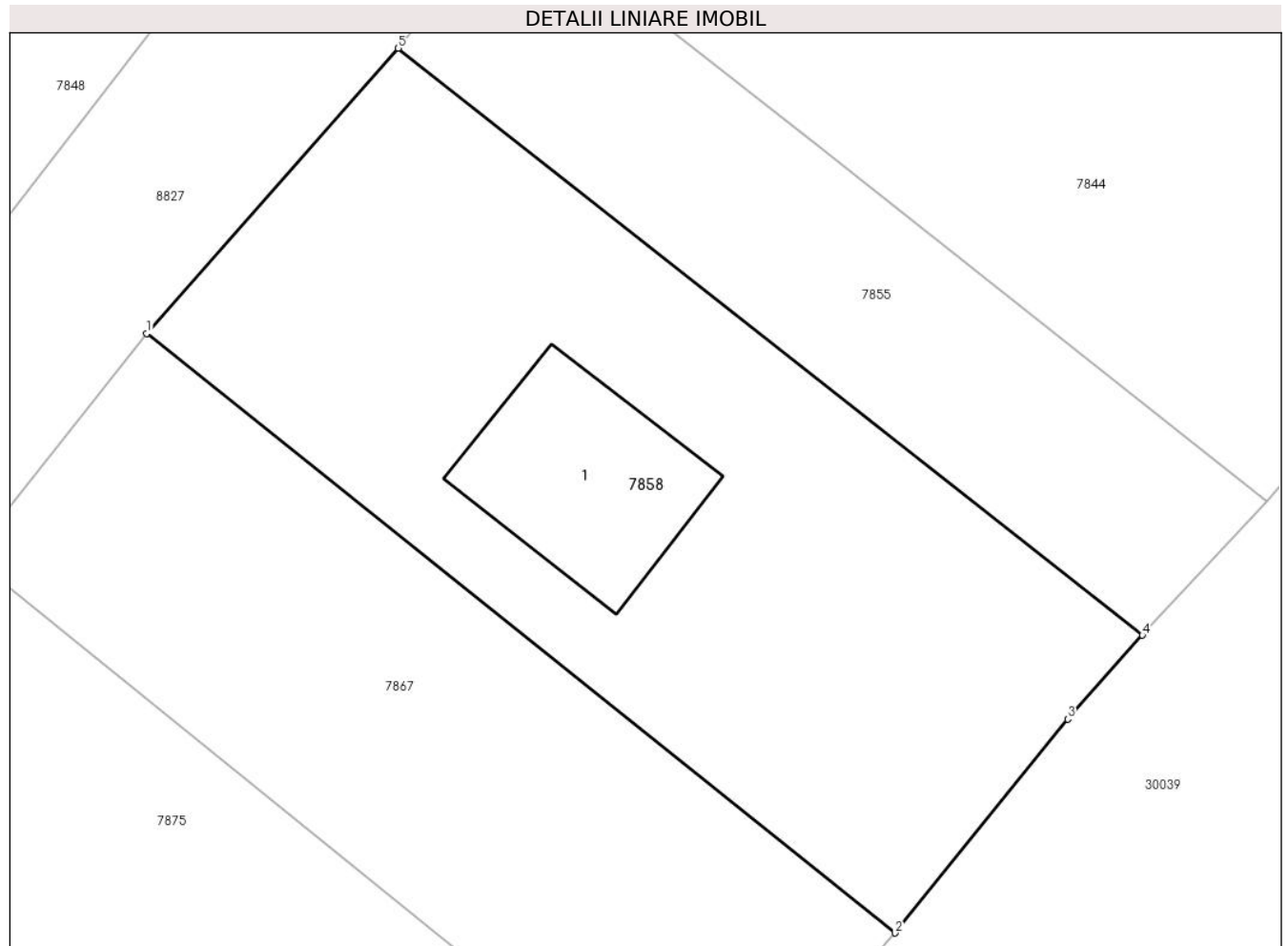
**C. Partea III. SARCINI .**

Inscrieri privind dezmembramintele dreptului de proprietate, drepturi reale de garanție și sarcini	Referințe
NU SUNT	

**Teren**

Nr cadastral	Suprafața (mp)*	Observații / Referințe
21969	Din acte: 676 Masurata: 685	

\* Suprafața este determinată în planul de proiecție Stereo 70.



**Date referitoare la teren**

Crt	Categorie folosință	Intra vilan	Suprafața (mp)	Tarla	Parcelă	Nr. topo	Observații / Referințe
1	curți constructii	DA	685	68	49	-	

**Date referitoare la construcții**

Crt	Număr	Destinație construcție	Supraf. (mp)	Situație juridică	Observații / Referințe
A1.1	21969-C1	construcții de locuințe	71	Cu acte	Nr. niveluri:2; S. construita la sol:71 mp; S. construita desfasurata:155 mp; LOCUINTA (P+M), AN 2008

**Lungime Segmente**

1) Valorile lungimilor segmentelor sunt obținute din proiecție în plan.

Punct început	X / Y	Punct sfârșit	X / Y	Lungime segment (** (m)
1	574.260,193 375.385,415	2	574.292,616 375.359,454	41.536
2	574.292,616 375.359,454	3	574.300,094 375.368,716	11.904
3	574.300,094 375.368,716	4	574.303,33 375.372,354	4.869



Punct început	X / Y	Punct sfârșit	X / Y	Lungime segment (** (m)
4	574.303,33 375.372,354	5	574.271,093 375.397,776	41.055
5	574.271,093 375.397,776	1	574.260,193 375.385,415	16.48

\*\* Lungimile segmentelor sunt determinate în planul de proiecție Stereo 70 și sunt rotunjite la 1 milimetru.

\*\*\* Distanța dintre puncte este formată din segmente cumulate ce sunt mai mici decât valoarea 1 milimetru.



**DATE DESPRE IMOBILUL NR. 7859**

Oficiul de Cadastru și Publicitate Imobiliară PRAHOVA  
Biroul de Cadastru și Publicitate Imobiliară Ploiești

**A. Partea I. Descrierea imobilului**

TEREN Necunoscut

Adresa: Loc. Zahanaua, Jud. Prahova

Nr. Crt	Nr cadastral Nr. topografic	Suprafața* (mp)	Observații / Referințe
A1		Din acte: 4.695 Masurata: 4.697	Sector cadastral:60 Teren neimprejmut;

**B. Partea II. Proprietari și acte**

Inscrieri privitoare la dreptul de proprietate și alte drepturi reale		Referințe
/		
Act Administrativ nr. 21225, din 18/07/1994 emis de CJSDPAT PRAHOVA;		
B1	Intabulare, drept de PROPRIETATE, dobandit prin Reconstituire, cota actuala 1/1, cota initiala 1/1 1) OANCEA GH GHERGHINA 2) URLOI ION 3) COCOȘ GH AURICA 4) URLOI GH ȘTEFAN	A1

**C. Partea III. SARCINI .**

Inscrieri privind dezmembramintele dreptului de proprietate, drepturi reale de garanție și sarcini	Referințe
NU SUNT	

**Teren**

Nr cadastral	Suprafața (mp)*	Observații / Referințe
	Din acte: 4.695 Masurata: 4.697	

\* Suprafața este determinată în planul de proiecție Stereo 70.



**Date referitoare la teren**

Crt	Categorie folosință	Intra vilan	Suprafața (mp)	Tarla	Parcelă	Nr. topo	Observații / Referințe
1	arabil	DA	230	45	232/40	-	
2	arabil	NU	4.467	45	232/40	-	

**Lungime Segmente**

1) Valorile lungimilor segmentelor sunt obținute din proiecție în plan.

Punct început	X / Y	Punct sfârșit	X / Y	Lungime segment (** (m)
1	574.514,714 375.400,329	2	574.570,337 375.355,469	71.459
2	574.570,337 375.355,469	3	574.624,815 375.310,337	70.744
3	574.624,815 375.310,337	4	574.628,221 375.315,062	5.825
4	574.628,221 375.315,062	5	574.631,268 375.319,277	5.201

Punct început	X / Y	Punct sfârșit	X / Y	Lungime segment (** (m)
5	574.631,268 375.319,277	6	574.649,608 375.344,65	31.307
6	574.649,608 375.344,65	7	574.524,882 375.418,133	144.763
7	574.524,882 375.418,133	8	574.511,275 375.426,15	15.793
8	574.511,275 375.426,15	9	574.507,514 375.407,685	18.844
9	574.507,514 375.407,685	10	574.511,736 375.403,371	6.036
10	574.511,736 375.403,371	11	574.513,874 375.401,187	3.056
11	574.513,874 375.401,187	1	574.514,714 375.400,329	1.201

\*\* Lungimile segmentelor sunt determinate în planul de proiecție Stereo 70 și sunt rotunjite la 1 milimetru.

\*\*\* Distanța dintre puncte este formată din segmente cumulate ce sunt mai mici decât valoarea 1 milimetru.



**DATE DESPRE IMOBILUL NR. 7860**

Oficiul de Cadastru și Publicitate Imobiliară PRAHOVA  
Biroul de Cadastru și Publicitate Imobiliară Ploiești

**A. Partea I. Descrierea imobilului**

TEREN Extravilan

Adresa: Jud. Prahova

Nr. Crt	Nr cadastral Nr. topografic	Suprafața* (mp)	Observații / Referințe
A1		7.500	Sector cadastral:57 Teren neimprejmit;

**B. Partea II. Proprietari și acte**

Inscrieri privitoare la dreptul de proprietate și alte drepturi reale		Referințe
/		
Act Administrativ nr. 73394, din 29/04/1998 emis de CJSDPAT PRAHOVA;		
B1	Intabulare, drept de PROPRIETATE, dobandit prin Reconstituire, cota actuala 1/1, cota initiala 1/1 1) SOARE MARGARETA 2) OLTEANU ALEXANDRINA 3) ILIE VASILICA	A1

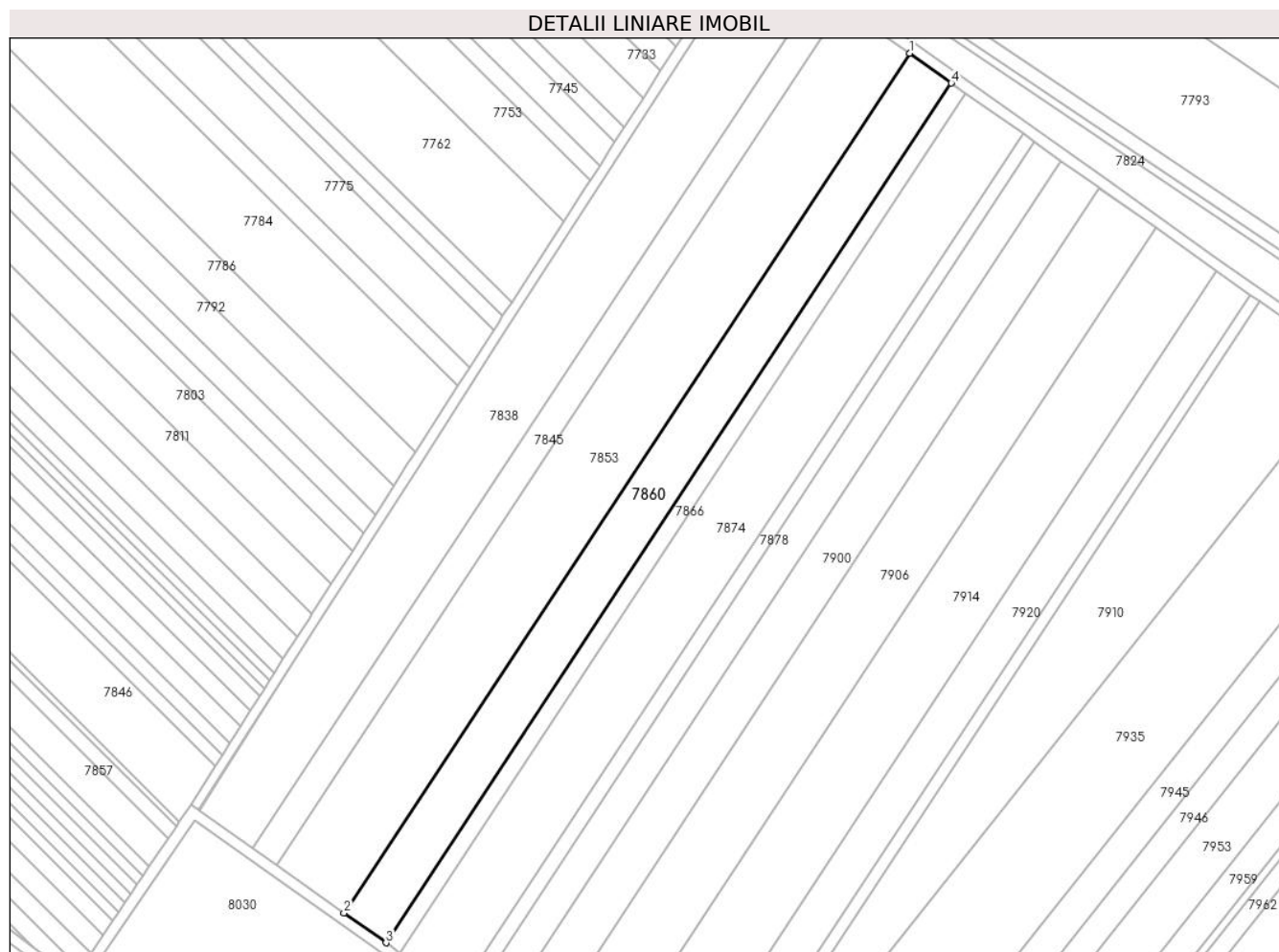
**C. Partea III. SARCINI .**

Inscrieri privind dezmembramintele dreptului de proprietate, drepturi reale de garanție și sarcini	Referințe
NU SUNT	

**Teren**

Nr cadastral	Suprafața (mp)*	Observații / Referințe
	7.500	

\* Suprafața este determinată în planul de proiecție Stereo 70.



**Date referitoare la teren**

Crt	Categorie folosință	Intravilan	Suprafața (mp)	Tarla	Parcelă	Nr. topo	Observații / Referințe
1	arabil	NU	7.500	44	229/98	-	

**Lungime Segmente**

1) Valorile lungimilor segmentelor sunt obținute din proiecție în plan.

Punct început	X / Y	Punct sfârșit	X / Y	Lungime segment (** (m)
1	573.538,667 375.542,741	2	573.325,682 375.219,137	387.404
2	573.325,682 375.219,137	3	573.341,485 375.207,932	19.372
3	573.341,485 375.207,932	4	573.554,453 375.531,511	387.374
4	573.554,453 375.531,511	1	573.538,667 375.542,741	19.373

\*\* Lungimile segmentelor sunt determinate în planul de proiecție Stereo 70 și sunt rotunjite la 1 milimetru.



**\*\*\* Distanţa dintre puncte este formată din segmente cumulate ce sunt mai mici decât valoarea 1 milimetru.**



**DATE DESPRE IMOBILUL NR. 7861**

Oficiul de Cadastru și Publicitate Imobiliară PRAHOVA  
Biroul de Cadastru și Publicitate Imobiliară Ploiești

**A. Partea I. Descrierea imobilului**

TEREN Necunoscut

Adresa: Loc. Târgsoru Vechi, Jud. Prahova

Nr. Crt	Nr cadastral Nr. topografic	Suprafața* (mp)	Observații / Referințe
A1		1.600	Sector cadastral:57 Teren neimprejmuit;

**B. Partea II. Proprietari și acte**

Inscrieri privitoare la dreptul de proprietate și alte drepturi reale	Referințe
/	
Act Administrativ nr. 73352, din 31/03/1998 emis de CJSDPAT PRAHOVA;	
B1	A1
Intabulare, drept de PROPRIETATE, dobandit prin Reconstituire, cota actuala 1/1, cota initiala 1/1	
1) ANDREI ION GHEORGHE	

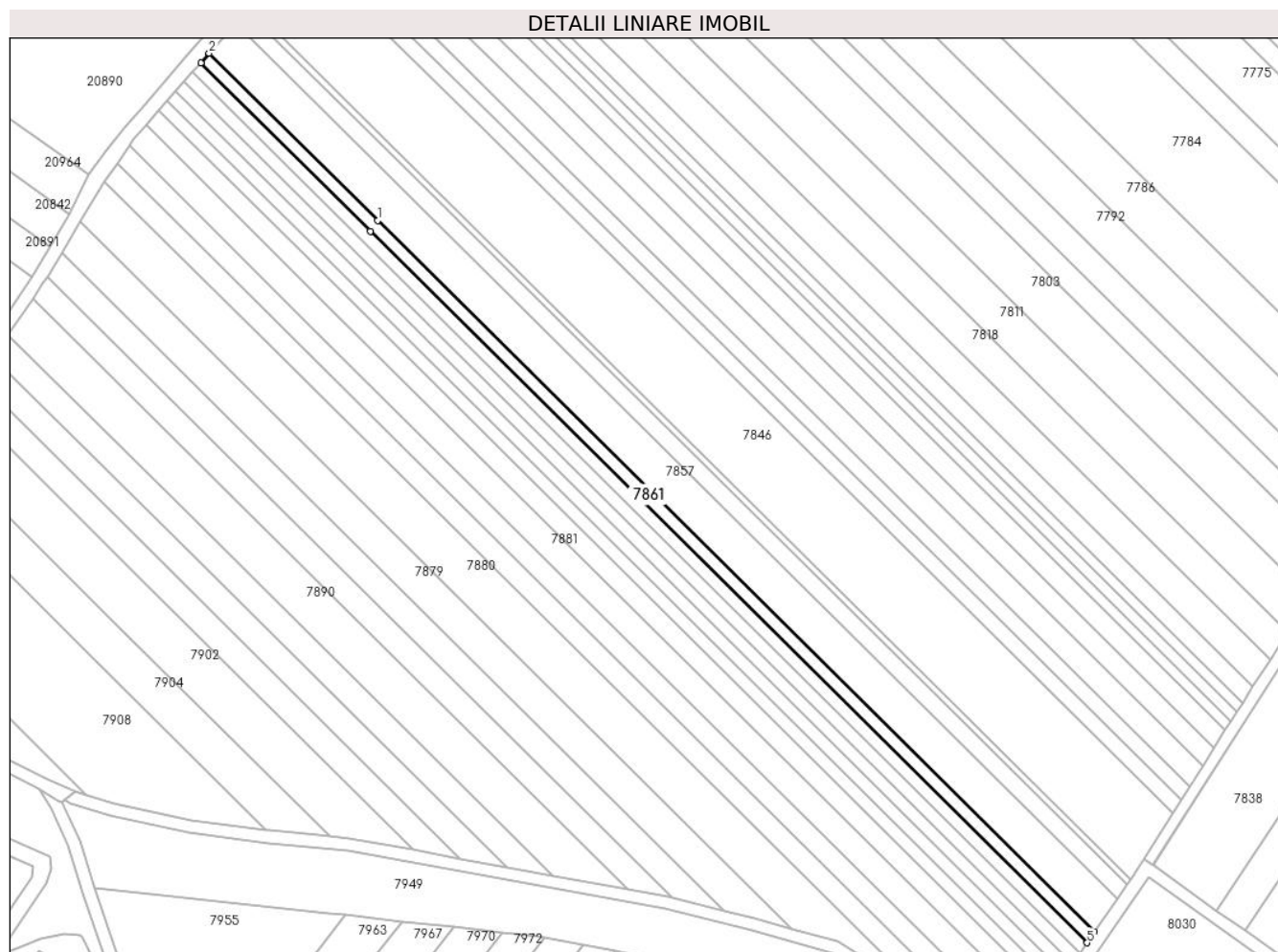
**C. Partea III. SARCINI .**

Inscrieri privind dezmembramintele dreptului de proprietate, drepturi reale de garanție și sarcini	Referințe
NU SUNT	

### Teren

Nr cadastral	Suprafața (mp)*	Observații / Referințe
	1.600	

\* Suprafața este determinată în planul de proiecție Stereo 70.



### Date referitoare la teren

Crt	Categorie folosință	Intravilan	Suprafața (mp)	Tarla	Parcelă	Nr. topo	Observații / Referințe
1	arabil	DA	305	44	229/122	-	
2	arabil	NU	1.295	44	229/122	-	

### Lungime Segmente

1) Valorile lungimilor segmentelor sunt obținute din proiecție în plan.

Punct început	X / Y	Punct sfârșit	X / Y	Lungime segment (** (m)
1	573.024,379 375.462,823	2	572.970,828 375.515,945	75.43
2	572.970,828 375.515,945	3	572.968,164 375.512,909	4.039
3	572.968,164 375.512,909	4	573.022,116 375.459,388	75.995
4	573.022,116 375.459,388	5	573.250,105 375.233,22	321.14

Punct început	X / Y	Punct sfârșit	X / Y	Lungime segment (** (m)
5	573.250,105 375.233,22	6	573.252,402 375.236,62	4.103
6	573.252,402 375.236,62	1	573.024,379 375.462,823	321.189

\*\* Lungimile segmentelor sunt determinate în planul de proiecție Stereo 70 și sunt rotunjite la 1 milimetru.

\*\*\* Distanța dintre puncte este formată din segmente cumulate ce sunt mai mici decât valoarea 1 milimetru.



**DATE DESPRE IMOBILUL NR. 7862**

Oficiul de Cadastru și Publicitate Imobiliară PRAHOVA  
Biroul de Cadastru și Publicitate Imobiliară Ploiești

**A. Partea I. Descrierea imobilului**

TEREN Extravilan

Adresa: Jud. Prahova

Nr. Crt	Nr cadastral Nr. topografic	Suprafața* (mp)	Observații / Referințe
A1	23745	2.500	Sector cadastral:57 Teren neimprijmit;

**B. Partea II. Proprietari și acte**

Inscrieri privitoare la dreptul de proprietate și alte drepturi reale		Referințe
<b>39657 / 08/07/2011</b>		
Act Notarial nr. 2144, din 07/07/2011 emis de NP MEIROSU CARMEN;		
B1	Se infiinteaza cartea funciara 23745 a imobilului cu numarul cadastral 23745/Târgsoru Vechi, rezultat din dezmembrarea imobilului cu numarul cadastral 23702 inscris in cartea funciara 23702;	A1
Act Administrativ nr. 836, din 20/06/2011 emis de OCPI;		
B3	se noteaza din oficiu propunerea de dezmembrare a imobilului <i>OBSERVATII: pozitie transcrisa din CF 23702/Târgsoru Vechi, inscrisa prin incheierea nr. 35075 din 20/06/2011;</i>	A1
<b>40028 / 11/07/2011</b>		
Act Notarial nr. 2146, din 07/07/2011 emis de NP MEIROSU CARMEN;		
B4	Intabulare, drept de PROPRIETATEcumparare ca bun comun, dobandit prin Conventie, cota actuala 1/1, cota initiala 1/1 1) STOICEA VASILE 2) STOICEA IULIANA	A1
<b>18319 / 24/02/2016</b>		
Act Normativ nr. 17, din 07/03/2014 emis de Parlamentul Romaniei;		
B5	Imobil aflat sub incidenta art.3 alin.(1) din Legea 17/2014, dobandit prin Lege	A1

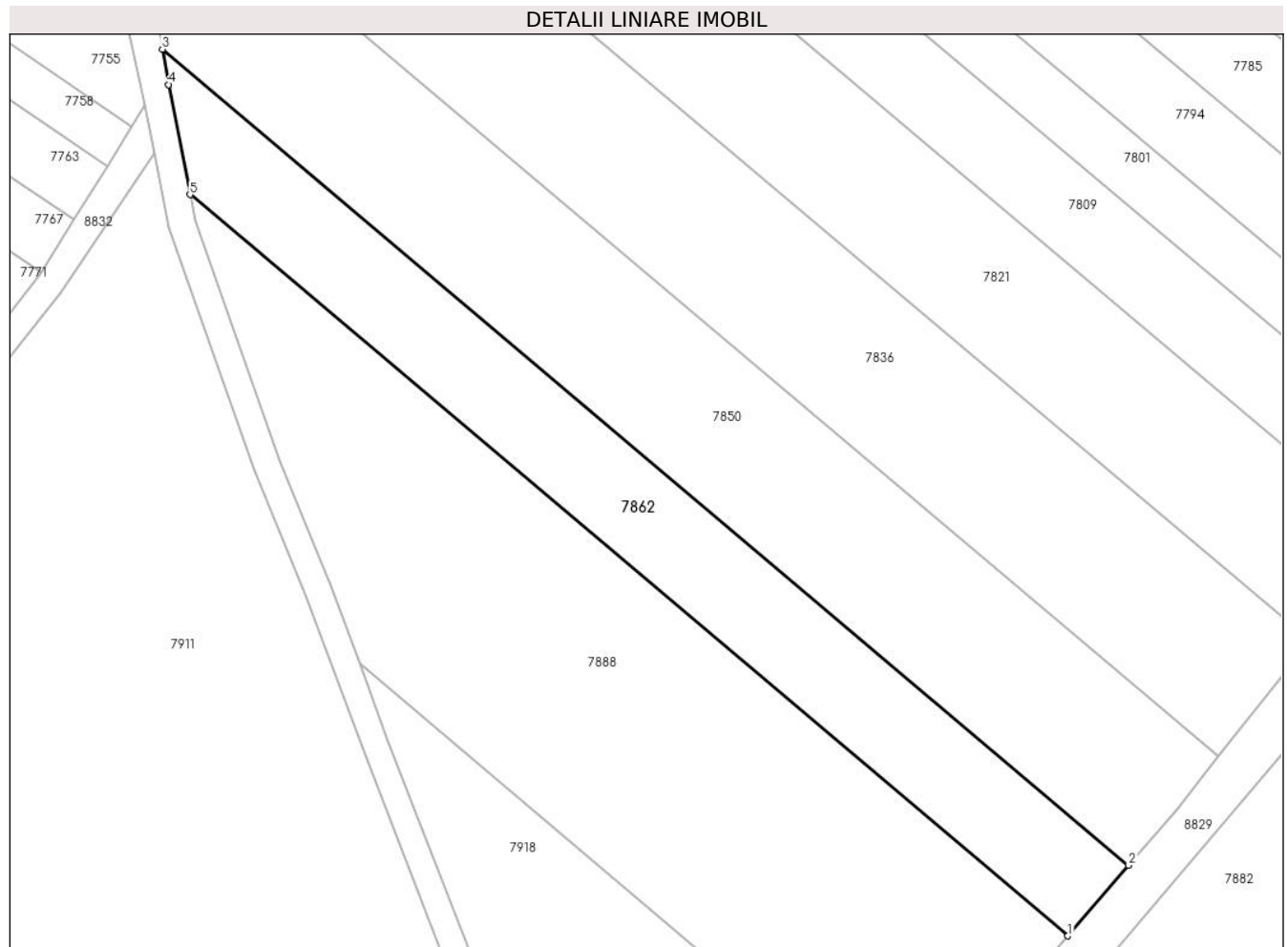
**C. Partea III. SARCINI .**

Inscrieri privind dezmembramintele dreptului de proprietate, drepturi reale de garanție și sarcini	Referințe
NU SUNT	

**Teren**

Nr cadastral	Suprafața (mp)*	Observații / Referințe
23745	2.500	

\* Suprafața este determinată în planul de proiecție Stereo 70.



**Date referitoare la teren**

Crt	Categorie folosință	Intravilan	Suprafața (mp)	Tarla	Parcelă	Nr. topo	Observații / Referințe
1	arabil	NU	2.500	44	230/2	-	

**Lungime Segmente**

1) Valorile lungimilor segmentelor sunt obținute din proiecție în plan.

Punct început	X / Y	Punct sfârșit	X / Y	Lungime segment (** (m)
1	574.086,588 375.310,522	2	574.095,659 375.321,044	13.892
2	574.095,659 375.321,044	3	573.951,546 375.442,63	188.552
3	573.951,546 375.442,63	4	573.952,486 375.437,36	5.353
4	573.952,486 375.437,36	5	573.955,675 375.420,971	16.696
5	573.955,675 375.420,971	1	574.086,588 375.310,522	171.281



**\*\* Lungimile segmentelor sunt determinate în planul de proiecție Stereo 70 și sunt rotunjite la 1 milimetru.**

**\*\*\* Distanța dintre puncte este formată din segmente cumulate ce sunt mai mici decât valoarea 1 milimetru.**



**DATE DESPRE IMOBILUL NR. 7863**

Oficiul de Cadastru și Publicitate Imobiliară PRAHOVA  
Biroul de Cadastru și Publicitate Imobiliară Ploiești

**A. Partea I. Descrierea imobilului**

TEREN Necunoscut

Adresa: Loc. Târgsoru Vechi, Jud. Prahova

Nr. Crt	Nr cadastral Nr. topografic	Suprafața* (mp)	Observații / Referințe
A1		1.600	Sector cadastral:57 Teren neimprejmuit;

**B. Partea II. Proprietari și acte**

Inscrieri privitoare la dreptul de proprietate și alte drepturi reale	Referințe
/	
Act Administrativ nr. 73308, din 04/12/1997 emis de CJSDPAT PRAHOVA;	
B1	A1
Intabulare, drept de PROPRIETATE, dobandit prin Reconstituire, cota actuala 1/1, cota initiala 1/1 1) PANAIT GHEORGHE TUDOR	

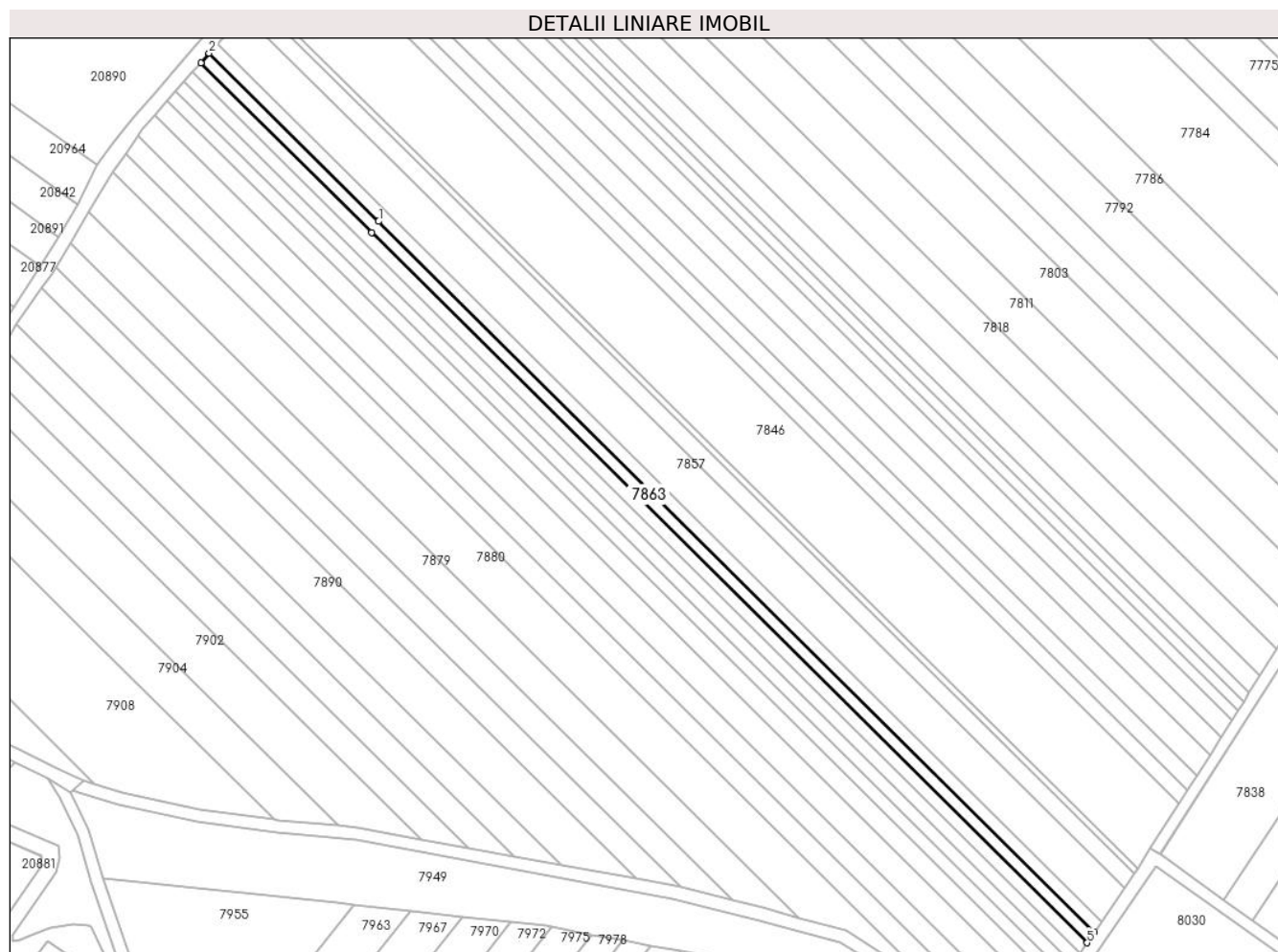
**C. Partea III. SARCINI .**

Inscrieri privind dezmembramintele dreptului de proprietate, drepturi reale de garanție și sarcini	Referințe
NU SUNT	

## Teren

Nr cadastral	Suprafața (mp)*	Observații / Referințe
	1.600	

\* Suprafața este determinată în planul de proiecție Stereo 70.



## Date referitoare la teren

Crt	Categorie folosință	Intravilan	Suprafața (mp)	Tarla	Parcelă	Nr. topo	Observații / Referințe
1	arabil	DA	307	44	229/121	-	
2	arabil	NU	1.293	44	229/121	-	

## Lungime Segmente

1) Valorile lungimilor segmentelor sunt obținute din proiecție în plan.

Punct început	X / Y	Punct sfârșit	X / Y	Lungime segment (** (m)
1	573.022,116 375.459,388	2	572.968,164 375.512,909	75.995
2	572.968,164 375.512,909	3	572.965,504 375.509,877	4.033
3	572.965,504 375.509,877	4	573.019,923 375.455,892	76.654
4	573.019,923 375.455,892	5	573.247,812 375.229,824	320.999

Punct început	X / Y	Punct sfârșit	X / Y	Lungime segment (** (m)
5	573.247,812 375.229,824	6	573.250,105 375.233,22	4.098
6	573.250,105 375.233,22	1	573.022,116 375.459,388	321.14

\*\* Lungimile segmentelor sunt determinate în planul de proiecție Stereo 70 și sunt rotunjite la 1 milimetru.

\*\*\* Distanța dintre puncte este formată din segmente cumulate ce sunt mai mici decât valoarea 1 milimetru.



**DATE DESPRE IMOBILUL NR. 7864**

Oficiul de Cadastru și Publicitate Imobiliară PRAHOVA  
Biroul de Cadastru și Publicitate Imobiliară Ploiești

**A. Partea I. Descrierea imobilului**

TEREN Necunoscut

Adresa: Loc. Zahanaua, Str Principala, Nr. 19, Jud. Prahova

Nr. Crt	Nr cadastral Nr. topografic	Suprafața* (mp)	Observații / Referințe
A1		1.548	Sector cadastral:60 Teren imprejmuit;

**Construcții**

Crt	Nr cadastral Nr. topografic	Adresa	Observații / Referințe
A1.1		Loc. Zahanaua, Str Principala, Nr. 19, Jud. Prahova	Nr. niveluri:1; S. construita la sol:194 mp; S. construita desfasurata:194 mp; Cladire de locuit, regim inaltime P
A1.2		Loc. Zahanaua, Str Principala, Nr. 19, Jud. Prahova	Nr. niveluri:1; S. construita la sol:33 mp; S. construita desfasurata:33 mp; Cladire anexa, regim inaltime P

**B. Partea II. Proprietari și acte**

Inscrieri privitoare la dreptul de proprietate și alte drepturi reale		Referințe
/		
Act Administrativ nr. 113233, din 16/04/2003 emis de CJSDPAT PRAHOVA;		
B1	Intabulare, drept de PROPRIETATE, dobandit prin Reconstituire, cota actuala 1/1, cota initiala 1/1 1) <b>NENCIU ION VASILE</b>	A1
Act Administrativ nr. 14456, din 13/09/2024 emis de PRIMĂRIA COMUNEI TÂRGȘORU VECHI (în baza art. 12, alin. 16 din Legea 7);		
B2	Intabulare, drept de PROPRIETATE, dobandit prin Lege, cota actuala 1/1, cota initiala 1/1 1) <b>NENCIU ION VASILE</b>	A1.1, A1.2

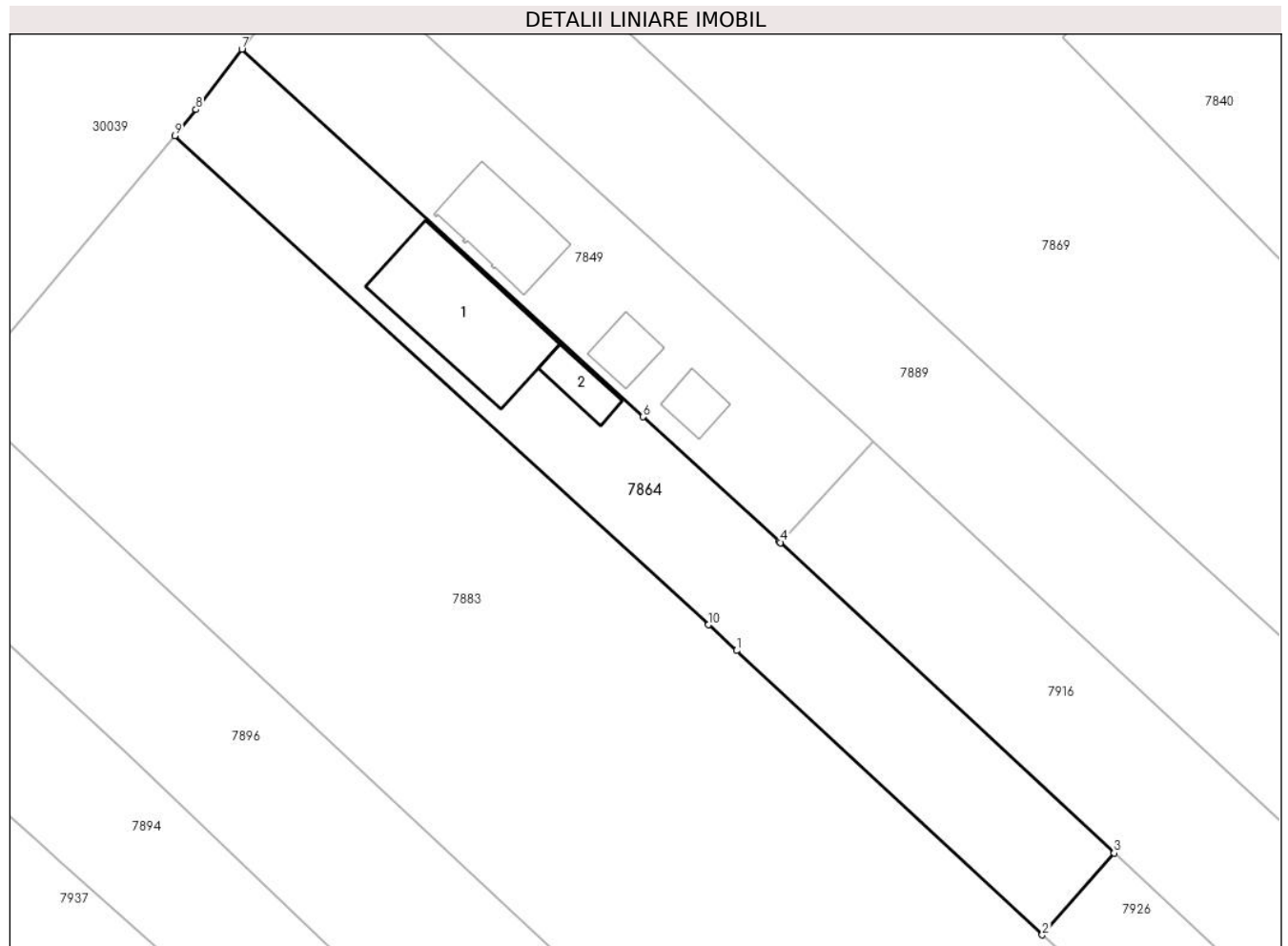
**C. Partea III. SARCINI .**

Inscrieri privind dezmembramintele dreptului de proprietate, drepturi reale de garanție și sarcini	Referințe
NU SUNT	

**Teren**

Nr cadastral	Suprafața (mp)*	Observații / Referințe
	1.548	

\* Suprafața este determinată în planul de proiecție Stereo 70.



**Date referitoare la teren**

Crt	Categorie folosință	Intravilan	Suprafața (mp)	Tarla	Parcelă	Nr. topo	Observații / Referințe
1	curți constructii	DA	975	68	114	-	
2	arabil	NU	572	45	114	-	

**Date referitoare la construcții**

Crt	Număr	Destinație construcție	Supraf. (mp)	Situație juridică	Observații / Referințe
A1.1		construcții de locuințe	194	Cu acte	Nr. niveluri:1; S. construita la sol:194 mp; S. construita desfasurata:194 mp; Cladire de locuit, regim inaltime P
A1.2		construcții anexa	33	Cu acte	Nr. niveluri:1; S. construita la sol:33 mp; S. construita desfasurata:33 mp; Cladire anexa, regim inaltime P

**Lungime Segmente**

1) Valorile lungimilor segmentelor sunt obținute din proiecție în plan.

Punct început	X / Y	Punct sfârșit	X / Y	Lungime segment (** (m)
1	574.422,252 375.351,389	2	574.455,768 375.320,272	45.734



Punct început	X / Y	Punct sfârșit	X / Y	Lungime segment (** (m)
2	574.455,768 375.320,272	3	574.463,659 375.329,224	11.933
3	574.463,659 375.329,224	4	574.427,088 375.363,214	49.928
4	574.427,088 375.363,214	5	574.426,95 375.363,34	0.187
5	574.426,95 375.363,34	6	574.412,031 375.376,979	20.214
6	574.412,031 375.376,979	7	574.368,033 375.417,233	59.634
7	574.368,033 375.417,233	8	574.363,01 375.410,632	8.295
8	574.363,01 375.410,632	9	574.360,684 375.407,776	3.683
9	574.360,684 375.407,776	10	574.419,2 375.354,21	79.331
10	574.419,2 375.354,21	1	574.422,252 375.351,389	4.156

\*\* Lungimile segmentelor sunt determinate în planul de proiecție Stereo 70 și sunt rotunjite la 1 milimetru.

\*\*\* Distanța dintre puncte este formată din segmente cumulate ce sunt mai mici decât valoarea 1 milimetru.



**DATE DESPRE IMOBILUL NR. 7865**

Oficiul de Cadastru și Publicitate Imobiliară PRAHOVA  
Biroul de Cadastru și Publicitate Imobiliară Ploiești

**A. Partea I. Descrierea imobilului**

TEREN Necunoscut

Adresa: Loc. Târgsoru Vechi, Jud. Prahova

Nr. Crt	Nr cadastral Nr. topografic	Suprafața* (mp)	Observații / Referințe
A1		1.600	Sector cadastral:57 Teren neimprejmuit;

**B. Partea II. Proprietari și acte**

Inscrieri privitoare la dreptul de proprietate și alte drepturi reale		Referințe
/		
Act Administrativ nr. 69428, din 21/07/1997 emis de CJSDPAT PRAHOVA;		
B1	Intabulare, drept de PROPRIETATE, dobandit prin Reconstituire, cota actuala 1/1, cota initiala 1/1 1) TUDOR VASILE ALEXANDRU	A1

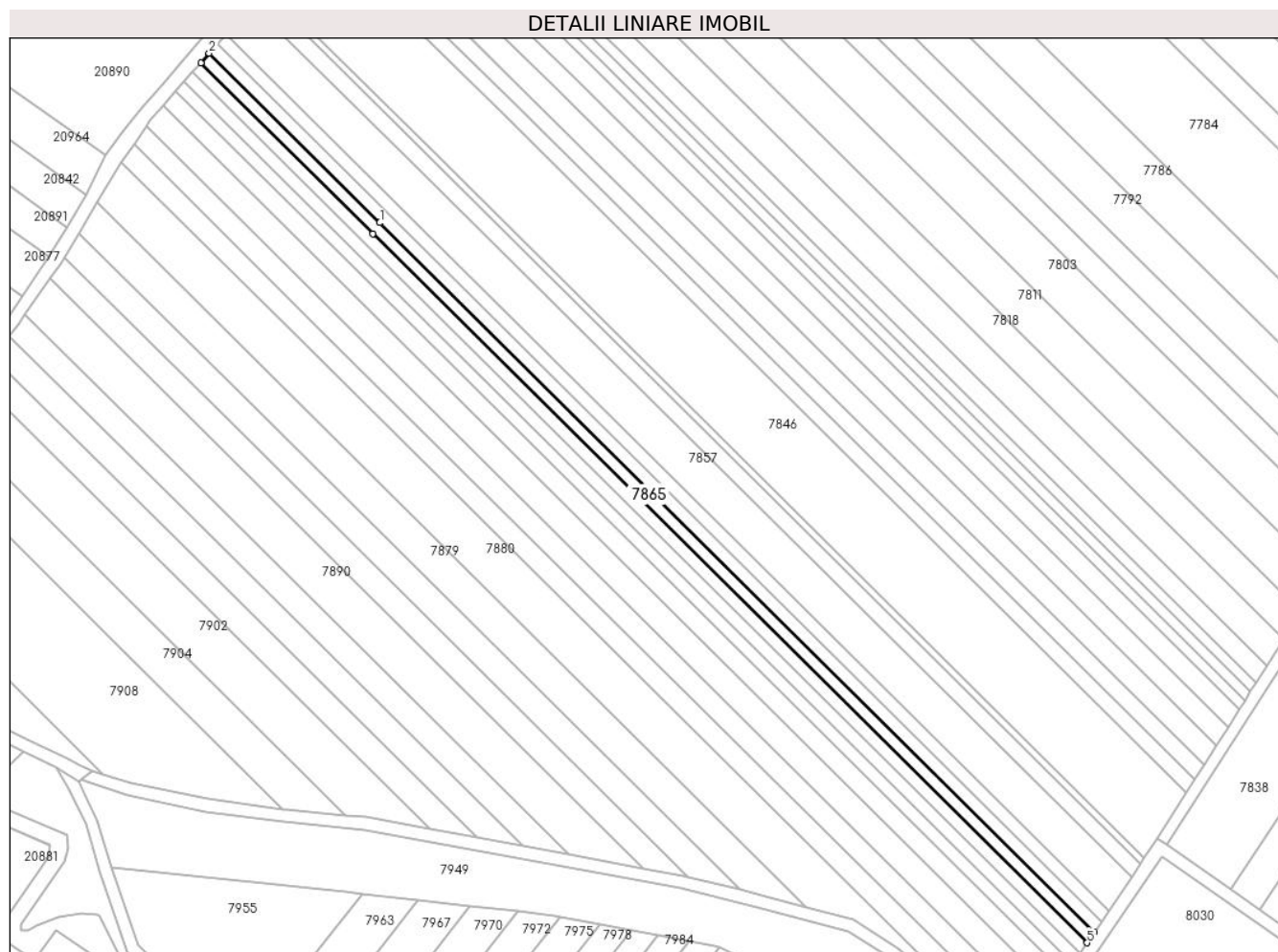
**C. Partea III. SARCINI .**

Inscrieri privind dezmembramintele dreptului de proprietate, drepturi reale de garanție și sarcini	Referințe
NU SUNT	

## Teren

Nr cadastral	Suprafața (mp)*	Observații / Referințe
	1.600	

\* Suprafața este determinată în planul de proiecție Stereo 70.



## Date referitoare la teren

Crt	Categorie folosință	Intravilan	Suprafața (mp)	Tarla	Parcelă	Nr. topo	Observații / Referințe
1	arabil	DA	310	44	229/120	-	
2	arabil	NU	1.290	44	229/120	-	

## Lungime Segmente

1) Valorile lungimilor segmentelor sunt obținute din proiecție în plan.

Punct început	X / Y	Punct sfârșit	X / Y	Lungime segment (** (m)
1	573.019,923 375.455,892	2	572.965,504 375.509,877	76.654
2	572.965,504 375.509,877	3	572.962,847 375.506,849	4.028
3	572.962,847 375.506,849	4	573.017,733 375.452,401	77.311
4	573.017,733 375.452,401	5	573.245,521 375.226,432	320.857

Punct început	X / Y	Punct sfârșit	X / Y	Lungime segment (** (m)
5	573.245,521 375.226,432	6	573.247,812 375.229,824	4.093
6	573.247,812 375.229,824	1	573.019,923 375.455,892	320.999

\*\* Lungimile segmentelor sunt determinate în planul de proiecție Stereo 70 și sunt rotunjite la 1 milimetru.

\*\*\* Distanța dintre puncte este formată din segmente cumulate ce sunt mai mici decât valoarea 1 milimetru.



**DATE DESPRE IMOBILUL NR. 7866**

Oficiul de Cadastru și Publicitate Imobiliară PRAHOVA  
Biroul de Cadastru și Publicitate Imobiliară Ploiești

**A. Partea I. Descrierea imobilului**

TEREN Extravilan

Adresa: Jud. Prahova

Nr. Crt	Nr cadastral Nr. topografic	Suprafața* (mp)	Observații / Referințe
A1	27518	2.500	Sector cadastral:57 Teren neimpregmuit;

**B. Partea II. Proprietari și acte**

Inscrieri privitoare la dreptul de proprietate și alte drepturi reale		Referințe
<b>111209 / 06/12/2017</b>		
Act Normativ nr. 17, din 07/03/2014 emis de Parlamentul Romaniei;		
B4	Imobil aflat sub incidenta art.3 alin.(1) din Legea nr. 17/2014	A1
<b>38219 / 27/04/2018</b>		
Act Notarial nr. 673, din 27/04/2018 emis de NP Dan Oliviu Vasilica;		
B5	Intabulare, drept de PROPRIETATEcumparare ca bun comun, dobandit prin Conventie, cota actuala 1/1, cota initiala 1/1	A1
	1) BUCUR ADRIAN	
	2) BUCUR GEORGIANA-LAVINIA	

**C. Partea III. SARCINI .**

Inscrieri privind dezmembramintele dreptului de proprietate, drepturi reale de garanție și sarcini	Referințe
NU SUNT	

**Teren**

Nr cadastral	Suprafața (mp)*	Observații / Referințe
27518	2.500	

\* Suprafața este determinată în planul de proiecție Stereo 70.



**Date referitoare la teren**

Crt	Categorie folosință	Intravilan	Suprafața (mp)	Tarla	Parcelă	Nr. topo	Observații / Referințe
1	arabil	NU	2.500	44	229/97	-	

**Lungime Segmente**

1) Valorile lungimilor segmentelor sunt obținute din proiecție în plan.

Punct început	X / Y	Punct sfârșit	X / Y	Lungime segment (** (m)
1	573.554,453 375.531,511	2	573.341,485 375.207,932	387.374
2	573.341,485 375.207,932	3	573.341,581 375.207,863	0.118
3	573.341,581 375.207,863	4	573.346,757 375.204,203	6.339
4	573.346,757 375.204,203	5	573.559,723 375.527,778	387.37
5	573.559,723 375.527,778	6	573.554,553 375.531,44	6.336



Punct început	X / Y	Punct sfârșit	X / Y	Lungime segment (** (m)
6	573.554,553 375.531,44	1	573.554,453 375.531,511	0.123

\*\* Lungimile segmentelor sunt determinate în planul de proiecție Stereo 70 și sunt rotunjite la 1 milimetru.

\*\*\* Distanța dintre puncte este formată din segmente cumulate ce sunt mai mici decât valoarea 1 milimetru.



**DATE DESPRE IMOBILUL NR. 7867**

Oficiul de Cadastru și Publicitate Imobiliară PRAHOVA  
Biroul de Cadastru și Publicitate Imobiliară Ploiești

**A. Partea I. Descrierea imobilului**

TEREN Intravilan

Nr. CF vechi:5017

Nr. cadastral vechi:11452

Adresa: Loc. Zahanaua, Str Principala, Jud. Prahova

Nr. Crt	Nr cadastral Nr. topografic	Suprafața* (mp)	Observații / Referințe
A1	21970	512	Sector cadastral:57 Teren neimprejmuit;

**B. Partea II. Proprietari și acte**

Inscrieri privitoare la dreptul de proprietate și alte drepturi reale	Referințe
<b>100401 / 01/11/2017</b>	
Act Administrativ nr. 95747, din 17/10/2017 emis de OCPI PRAHOVA;	
B9 se repositioneaza imobilul conform documentatiei cadastrale anexate	A1
<b>6589 / 19/01/2022</b>	
Act Notarial nr. 111, din 19/01/2022 emis de Dobre Stelorian Daniel (declaratie);	
B11 Intabulare, drept de PROPRIETATEcumparare ca bun comun, dobandit prin Conventie, cota actuala 1/1, cota initiala 1/1	A1
1) ZAMFIR IOANA	
2) ZAMFIR CRISTIAN	

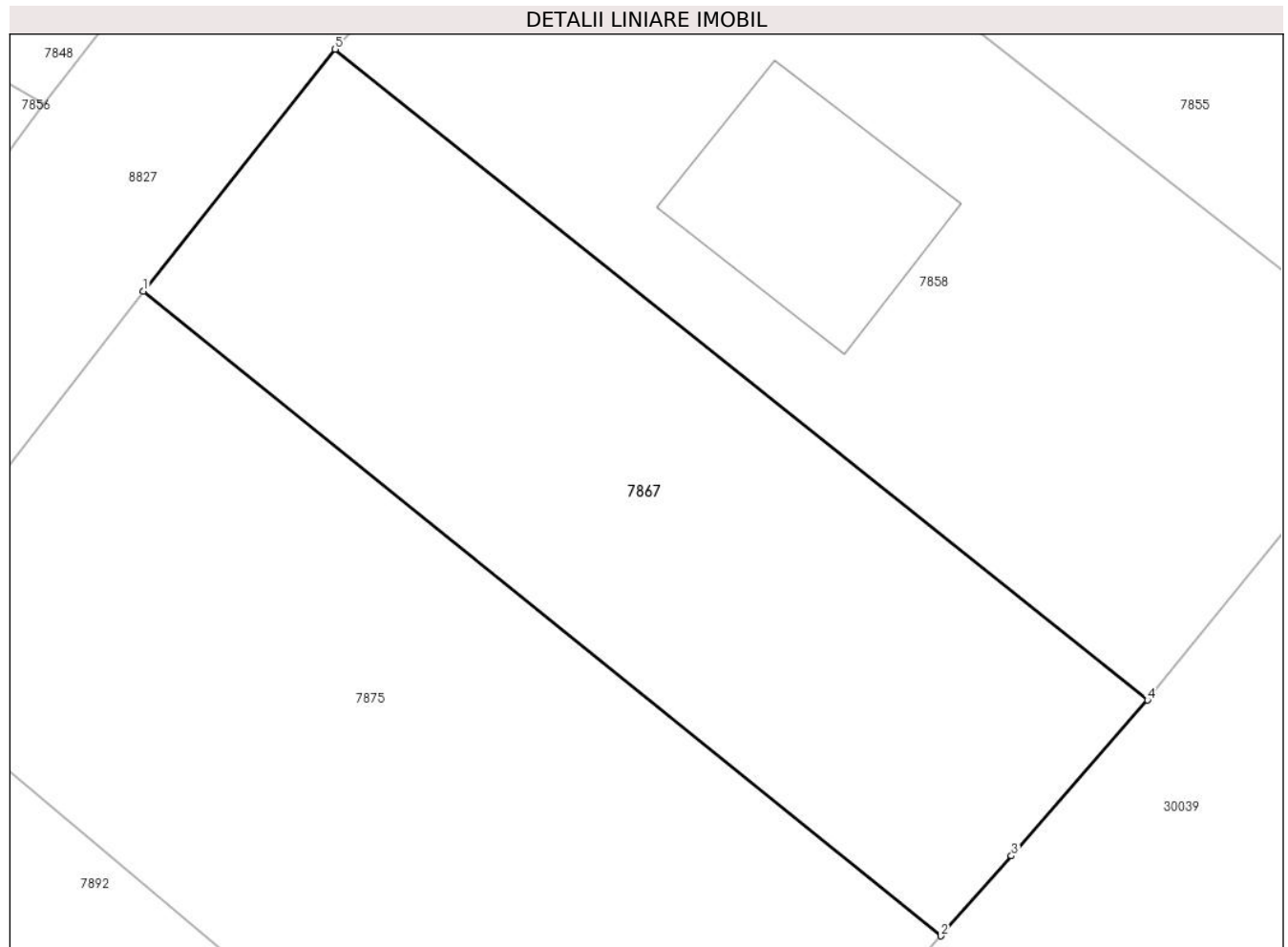
**C. Partea III. SARCINI .**

Inscrieri privind dezmembramintele dreptului de proprietate, drepturi reale de garanție și sarcini	Referințe
NU SUNT	

**Teren**

Nr cadastral	Suprafața (mp)*	Observații / Referințe
21970	512	

\* Suprafața este determinată în planul de proiecție Stereo 70.



**Date referitoare la teren**

Crt	Categorie folosință	Intravilan	Suprafața (mp)	Tarla	Parcelă	Nr. topo	Observații / Referințe
1	arabil	DA	512	68	49	-	

**Lungime Segmente**

1) Valorile lungimilor segmentelor sunt obținute din proiecție în plan.

Punct început	X / Y	Punct sfârșit	X / Y	Lungime segment (** (m)
1	574.252,531 375.375,771	2	574.284,369 375.350,053	40.928
2	574.284,369 375.350,053	3	574.287,183 375.353,244	4.255
3	574.287,183 375.353,244	4	574.292,616 375.359,454	8.251
4	574.292,616 375.359,454	5	574.260,193 375.385,415	41.536
5	574.260,193 375.385,415	1	574.252,531 375.375,771	12.317

**\*\* Lungimile segmentelor sunt determinate în planul de proiecție Stereo 70 și sunt rotunjite la 1 milimetru.**

**\*\*\* Distanța dintre puncte este formată din segmente cumulate ce sunt mai mici decât valoarea 1 milimetru.**



**DATE DESPRE IMOBILUL NR. 7868**

Oficiul de Cadastru și Publicitate Imobiliară PRAHOVA  
Biroul de Cadastru și Publicitate Imobiliară Ploiești

**A. Partea I. Descrierea imobilului**

TEREN Intravilan

Adresa: Loc. Zahanaua, Str Petuniei, Jud. Prahova, T68 A55

Nr. Crt	Nr cadastral Nr. topografic	Suprafața* (mp)	Observații / Referințe
A1	30206	493	Sector cadastral:57 Teren neimprejmut;

**B. Partea II. Proprietari și acte**

Inscrieri privitoare la dreptul de proprietate și alte drepturi reale		Referințe
<b>162427 / 19/12/2022</b>		
Act Notarial nr. 1931, din 15/12/2022 emis de NP FRATIAN EUGEN-IULIU;		
B1	Se infiinteaza cartea funciara 30206 a imobilului cu numarul cadastral 30206 / UAT Târgșoru Vechi, rezultat din dezmembrarea imobilului cu numarul cadastral 26758 inscris in cartea funciara 26758;	A1
Act Notarial nr. 1535, din 21/06/2016 emis de NP LUPU MARIA LUIZA;		
B2	Se infiinteaza cartea funciara 26758 a imobilului cu numarul cadastral 26758/Târgșoru Vechi, rezultat din alipirea urmatoarelor imobile:~-nr. cad.11111 (id electronic 21493) din cf.4281 (id electronic 21493) care se sisteaza;~-nr.cad.11112 (id electronic 21494) din cf.4282 (id electronic 21494) care se sisteaza;	A1
<i>OBSERVATII: pozitie transcrisa din CF 26758/Târgșoru Vechi, inscrisa prin incheierea nr. 61713 din 23/06/2016;</i>		
<b>162457 / 19/12/2022</b>		
Act Notarial nr. 1933, din 16/12/2022 emis de NP BADUCU GABRIELA (act notarial nr 76 din 19.12.2022, emis de NP FRATIAN EUGEN-IULIU);		
B6	Intabulare, drept de PROPRIETATEcumparare ca bun propriu, dobandit prin Conventie, cota actuala 1/2, cota initiala 1/2 1) <b>BRUTARU IONUT-CLAUDIU</b>	A1
B7	Intabulare, drept de PROPRIETATEcumparare ca bun propriu, dobandit prin Conventie, cota actuala 1/2, cota initiala 1/2 1) <b>MANEA IOLANDA</b>	A1
<b>54361 / 11/04/2023</b>		
Act Administrativ nr. 162457, din 19/12/2022 emis de OCPI PRAHOVA;		
B8	se indreapta eroarea materala strecurata in cuprinsul prezentei carti funciare si al incheierii nr. 162457/2022 in sensul ca numele corect al coproprietarei inscrisa sub B7 este MANEA IOLANDA	A1

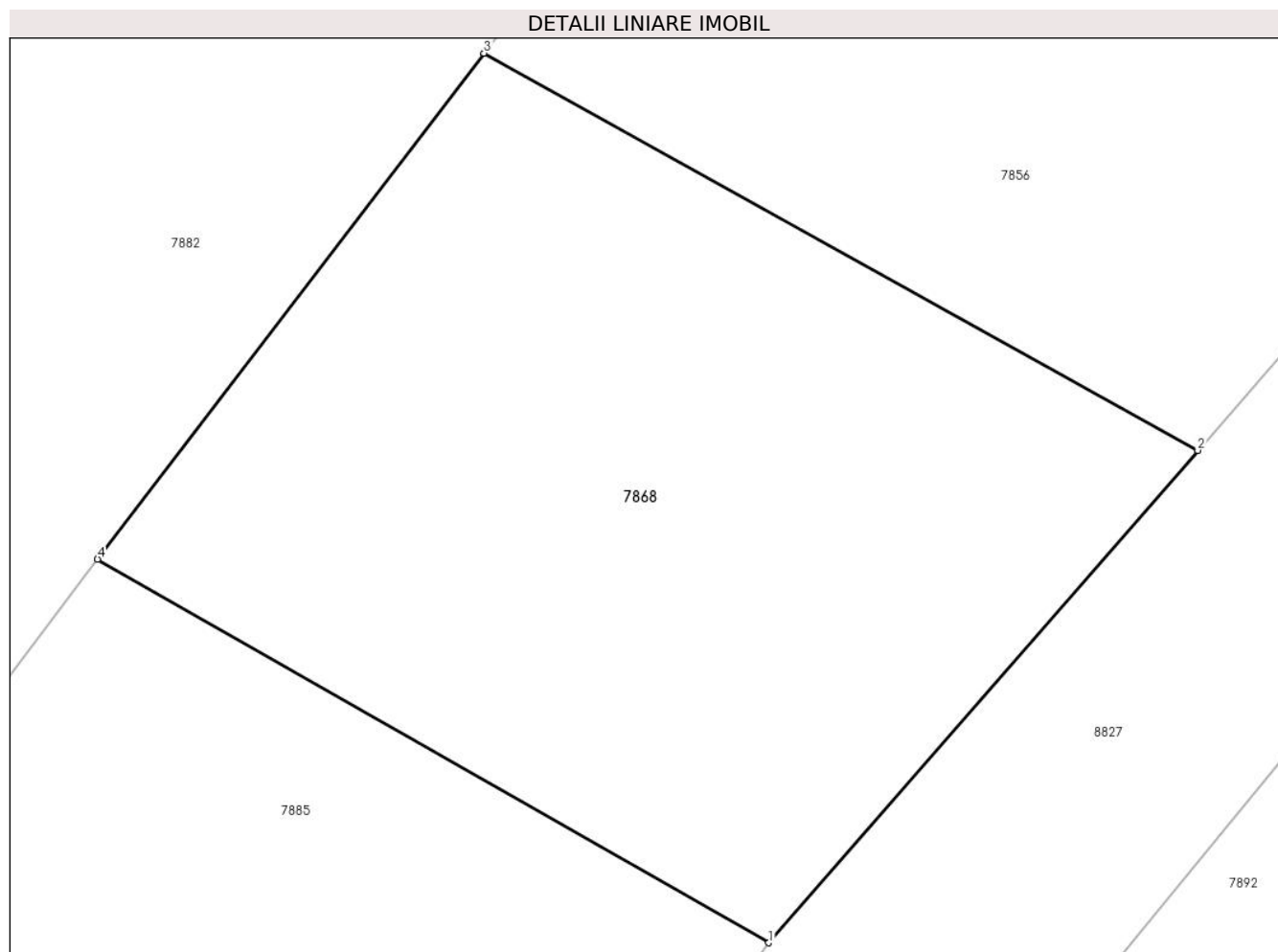
**C. Partea III. SARCINI .**

Inscrieri privind dezmembramintele dreptului de proprietate, drepturi reale de garanție și sarcini	Referințe
NU SUNT	

### Teren

Nr cadastral	Suprafața (mp)*	Observații / Referințe
30206	493	

\* Suprafața este determinată în planul de proiecție Stereo 70.



### Date referitoare la teren

Crt	Categorie folosință	Intravilan	Suprafața (mp)	Tarla	Parcelă	Nr. topo	Observații / Referințe
1	arabil	DA	493	68	55	-	

### Lungime Segmente

1) Valorile lungimilor segmentelor sunt obținute din proiecție în plan.

Punct început	X / Y	Punct sfârșit	X / Y	Lungime segment (** (m)
1	574.222,918 375.352,636	2	574.236,327 375.368,012	20.402
2	574.236,327 375.368,012	3	574.214,022 375.380,415	25.522
3	574.214,022 375.380,415	4	574.201,945 375.364,621	19.882
4	574.201,945 375.364,621	1	574.222,918 375.352,636	24.156

\*\* Lungimile segmentelor sunt determinate în planul de proiecție Stereo 70 și sunt rotunjite la 1 milimetru.



**\*\*\* Distanţa dintre puncte este formată din segmente cumulate ce sunt mai mici decât valoarea 1 milimetru.**





## DATE DESPRE IMOBILUL NR. 7869

Oficiul de Cadastru și Publicitate Imobiliară PRAHOVA  
Biroul de Cadastru și Publicitate Imobiliară Ploiești

## A. Partea I. Descrierea imobilului

TEREN Necunoscut

Adresa: Loc. Zahanaua, Str Principala, Nr. 13, Jud. Prahova

Nr. Crt	Nr cadastral Nr. topografic	Suprafața* (mp)	Observații / Referințe
A1	30262	8.105	Sector cadastral:60 Teren imprejmuit;

## Construcții

Crt	Nr cadastral Nr. topografic	Adresa	Observații / Referințe
A1.1		Loc. Zahanaua, Str Principala, Nr. 13, Jud. Prahova	Nr. niveluri:1; S. construita la sol:114 mp; S. construita desfasurata:114 mp; Cladire de locuit, regim inaltime P
A1.2		Loc. Zahanaua, Str Principala, Nr. 13, Jud. Prahova	Nr. niveluri:1; S. construita la sol:22 mp; S. construita desfasurata:22 mp; Cladire anexa, regim inaltime P
A1.3		Loc. Zahanaua, Str Principala, Nr. 13, Jud. Prahova	Nr. niveluri:1; S. construita la sol:46 mp; S. construita desfasurata:46 mp; Cladire anexa, regim inaltime P
A1.4		Loc. Zahanaua, Str Principala, Nr. 13, Jud. Prahova	Nr. niveluri:1; S. construita la sol:39 mp; S. construita desfasurata:39 mp; Cladire anexa, regim inaltime P
A1.5		Loc. Zahanaua, Str Principala, Nr. 13, Jud. Prahova	Nr. niveluri:1; S. construita la sol:23 mp; S. construita desfasurata:23 mp; Cladire anexa, regim inaltime P
A1.6		Loc. Zahanaua, Str Principala, Nr. 13, Jud. Prahova	Nr. niveluri:1; S. construita la sol:24 mp; S. construita desfasurata:24 mp; Cladire anexa, regim inaltime P

## B. Partea II. Proprietari și acte

Inscrieri privitoare la dreptul de proprietate și alte drepturi reale	Referințe
<b>32884 / 10/03/2023</b>	
Act Notarial nr. 396, din 08/03/2023 emis de Poena Alexandru Razvan Ionut;	
B1 Se infiinteaza cartea funciara 30262 a imobilului cu numarul cadastral 30262 / UAT Târgsoru Vechi, rezultat din dezmembrarea imobilului cu numarul cadastral 30240 inscris in cartea funciara 30240;	A1
Act Administrativ nr. 21211, din 19/12/2022 emis de PRIMARIA TARGSORU VECHI (act notarial nr 7813 din 11.11.2005, emis de NP TUDOSE MARIA;act notarial nr 8478 din 14.12.2005, emis de NP TUDOSE MARIA;act notarial nr 650 din 12.05.2006, emis de NP TUDOSE MARIA;act administrativ nr 318 din 24.10.2003, emis de COMISIA JUDETEANA PRAHOVA;hotarare judecatoreasca nr 9944 din 06.10.1998, emis de JUDECATORIA PLOIESTI;act notarial nr 4627 din 15.07.2005, emis de NP TUDOSE MARIA;act administrativ nr 825 din 17.01.2023, emis de PRIMARIA TARGSORU VECHI;act notarial nr 2474 din 11.06.2003, emis de NP TUDOSE MARIA;act notarial nr 103 din 20.03.1997, emis de LUPU MARIAN);	
B2 Intabulare, drept de PROPRIETATE, dobandit prin Succesiune, cota actuala 2/8, cota initiala 2/8 1) <b>GRIGORE CHIRA</b> <i>OBSERVATII: pozitie transcrisa din CF 30240/Târgsoru Vechi, inscrisa prin incheierea nr. 162397 din 19/12/2022;</i>	A1
Act Administrativ nr. 21211, din 19/12/2022 emis de PRIMARIA TARGSORU VECHI (act notarial nr 7813 din 11.11.2005, emis de NP TUDOSE MARIA;act notarial nr 8478 din 14.12.2005, emis de NP TUDOSE MARIA;act notarial nr 650 din 12.05.2006, emis de NP TUDOSE MARIA;act administrativ nr 318 din 24.10.2003, emis de COMISIA JUDETEANA PRAHOVA;hotarare judecatoreasca nr 9944 din 06.10.1998, emis de JUDECATORIA PLOIESTI;act notarial nr 2474 din 11.06.2003, emis de NP TUDOSE MARIA;act notarial nr 103 din 20.03.1997, emis de LUPU MARIAN;act notarial nr 4627 din 15.07.2005, emis de NP TUDOSE MARIA;act administrativ nr 825 din 17.01.2023, emis de PRIMARIA TARGSORU VECHI);	
B3 Intabulare, drept de PROPRIETATE, dobandit prin Succesiune, cota actuala 3/8, cota initiala 3/8 1) <b>GRIGORE JINGA-NICULAE</b> <i>OBSERVATII: pozitie transcrisa din CF 30240/Târgsoru Vechi, inscrisa prin incheierea nr. 162397 din 19/12/2022;</i>	A1
B4 Intabulare, drept de PROPRIETATE, dobandit prin Succesiune, cota actuala 3/8, cota initiala 3/8 1) <b>GRIGORE CONSTANTA</b> <i>OBSERVATII: pozitie transcrisa din CF 30240/Târgsoru Vechi, inscrisa prin incheierea nr. 162397 din 19/12/2022;</i>	A1
Act Normativ nr. 17, din 07/03/2014 emis de Parlamentul Romaniei;	
B5 se noteaza faptul ca imobilul se afla sub incidenta art.3 alin.(1) din Legea nr. 17/2014 <i>OBSERVATII: pozitie transcrisa din CF 30240/Târgsoru Vechi, inscrisa prin incheierea nr. 162397 din 19/12/2022;</i>	A1
/	

Inscrieri privitoare la dreptul de proprietate și alte drepturi reale	Referințe
Act Administrativ nr. 14456, din 13/09/2024 emis de PRIMĂRIA COMUNEI TÂRGȘORU VECHI (în baza art. 12, alin. 16 din Legea 7);	
B6 Intabulare, drept de PROPRIETATE, dobandit prin Lege, cota actuala 1/1, cota initiala 1/1 1) GRIGORE CHIRA 2) GRIGORE JINGA-NICULAE 3) GRIGORE CONSTANTA	A1.1, A1.2, A1.3, A1.4, A1.5, A1.6

**C. Partea III. SARCINI .**

Inscrieri privind dezmembramintele dreptului de proprietate, drepturi reale de garanție și sarcini	Referințe
NU SUNT	



**Lungime Segmente**

1) Valorile lungimilor segmentelor sunt obținute din proiecție în plan.

Punct început	X / Y	Punct sfârșit	X / Y	Lungime segment (** (m))
1	574.424,247 375.449,335	2	574.401,39 375.461,731	26.002
2	574.401,39 375.461,731	3	574.393,162 375.450,196	14.169
3	574.393,162 375.450,196	4	574.388,518 375.443,934	7.796
4	574.388,518 375.443,934	5	574.386,162 375.441,058	3.718
5	574.386,162 375.441,058	6	574.400,715 375.428,082	19.498
6	574.400,715 375.428,082	7	574.467,378 375.366,316	90.879
7	574.467,378 375.366,316	8	574.585,063 375.257,277	160.435
8	574.585,063 375.257,277	9	574.601,052 375.278,533	26.598
9	574.601,052 375.278,533	10	574.497,376 375.378,177	143.797
10	574.497,376 375.378,177	11	574.496,004 375.379,585	1.966
11	574.496,004 375.379,585	12	574.458,087 375.418,468	54.31
12	574.458,087 375.418,468	13	574.464,171 375.426,083	9.747
13	574.464,171 375.426,083	14	574.461,314 375.427,65	3.259
14	574.461,314 375.427,65	15	574.456,23 375.430,868	6.017
15	574.456,23 375.430,868	16	574.428,078 375.447,258	32.576
16	574.428,078 375.447,258	1	574.424,247 375.449,335	4.358

\*\* Lungimile segmentelor sunt determinate în planul de proiecție Stereo 70 și sunt rotunjite la 1 milimetru.

\*\*\* Distanța dintre puncte este formată din segmente cumulate ce sunt mai mici decât valoarea 1 milimetru.

**DATE DESPRE IMOBILUL NR. 7870**

Oficiul de Cadastru și Publicitate Imobiliară PRAHOVA  
Biroul de Cadastru și Publicitate Imobiliară Ploiești

**A. Partea I. Descrierea imobilului**

TEREN Necunoscut

Adresa: Loc. Târgsoru Vechi, Jud. Prahova

Nr. Crt	Nr cadastral Nr. topografic	Suprafața* (mp)	Observații / Referințe
A1		1.600	Sector cadastral:57 Teren neimprejmuit;

**B. Partea II. Proprietari și acte**

Inscrieri privitoare la dreptul de proprietate și alte drepturi reale	Referințe
/	
Act Administrativ nr. 335, din 03/11/2003 emis de CJSDPAT PRAHOVA;	
B1	A1
Intabulare, drept de PROPRIETATE, dobandit prin Reconstituire, cota actuala 1/1, cota initiala 1/1	
1) TUDOR C MARIA	

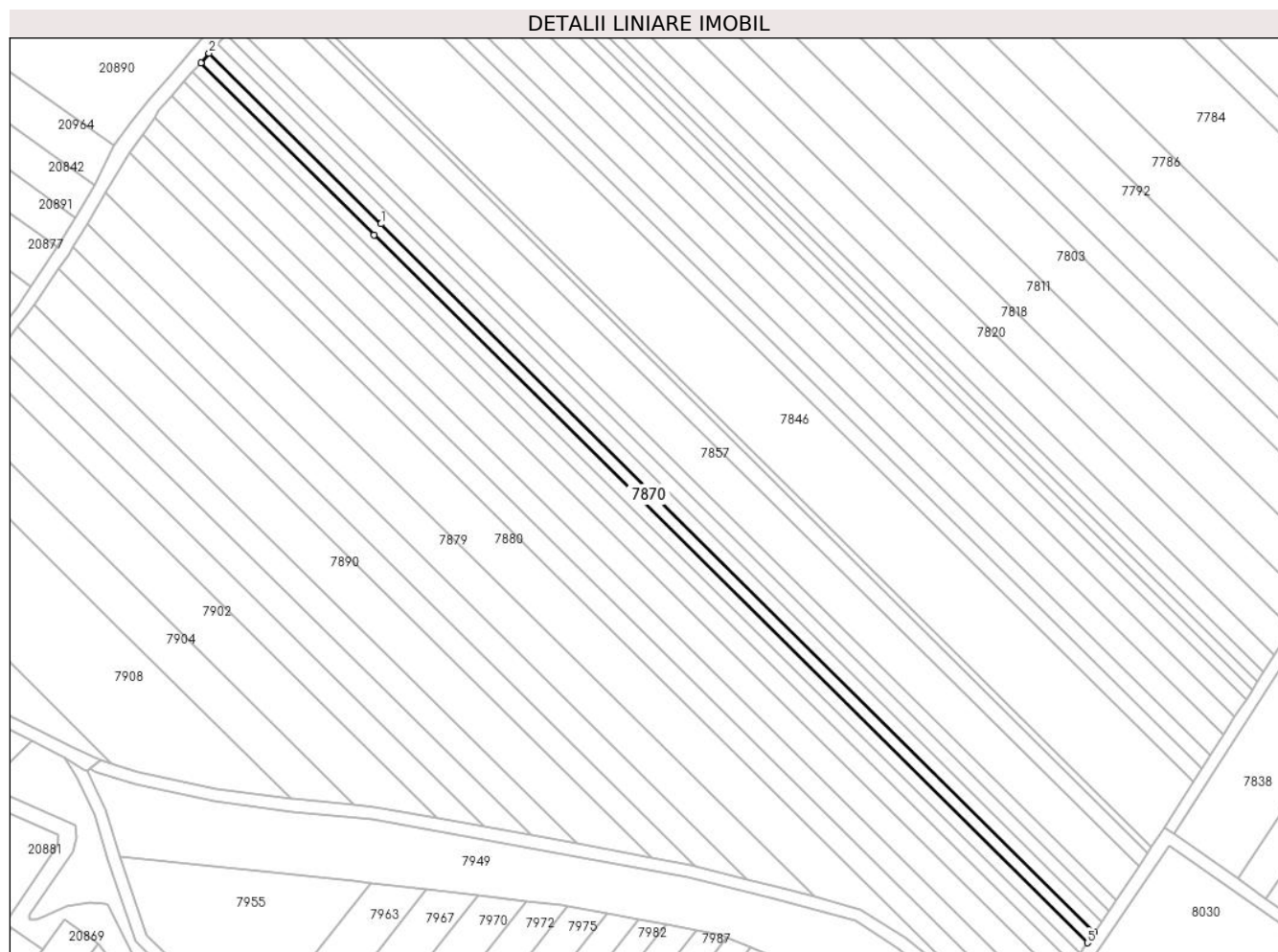
**C. Partea III. SARCINI .**

Inscrieri privind dezmembramintele dreptului de proprietate, drepturi reale de garanție și sarcini	Referințe
NU SUNT	

## Teren

Nr cadastral	Suprafața (mp)*	Observații / Referințe
	1.600	

\* Suprafața este determinată în planul de proiecție Stereo 70.



## Date referitoare la teren

Crt	Categorie folosință	Intra vilan	Suprafața (mp)	Tarla	Parcelă	Nr. topo	Observații / Referințe
1	arabil	DA	312	44	229/119	-	
2	arabil	NU	1.288	44	229/119	-	

## Lungime Segmente

1) Valorile lungimilor segmentelor sunt obținute din proiecție în plan.

Punct început	X / Y	Punct sfârșit	X / Y	Lungime segment (** (m)
1	573.017,733 375.452,401	2	572.962,847 375.506,849	77.311
2	572.962,847 375.506,849	3	572.960,194 375.503,824	4.024
3	572.960,194 375.503,824	4	573.015,546 375.448,914	77.968
4	573.015,546 375.448,914	5	573.243,234 375.223,045	320.716



Punct început	X / Y	Punct sfârșit	X / Y	Lungime segment (** (m)
5	573.243,234 375.223,045	6	573.245,521 375.226,432	4.087
6	573.245,521 375.226,432	1	573.017,733 375.452,401	320.857

\*\* Lungimile segmentelor sunt determinate în planul de proiecție Stereo 70 și sunt rotunjite la 1 milimetru.

\*\*\* Distanța dintre puncte este formată din segmente cumulate ce sunt mai mici decât valoarea 1 milimetru.



**DATE DESPRE IMOBILUL NR. 7871**

Oficiul de Cadastru și Publicitate Imobiliară PRAHOVA  
Biroul de Cadastru și Publicitate Imobiliară Ploiești

**A. Partea I. Descrierea imobilului**

TEREN Extravilan

Adresa: Jud. Prahova

Nr. Crt	Nr cadastral Nr. topografic	Suprafața* (mp)	Observații / Referințe
A1		767	Sector cadastral:60 Teren neimprijmit;

**B. Partea II. Proprietari și acte**

Inscrieri privitoare la dreptul de proprietate și alte drepturi reale		Referințe
/		
Act Normativ nr. 7, din 13/03/1996 emis de PARLAMENTUL ROMANIEI;		
B1	Inscrierea posesiei, drept de PROPRIETATE, dobandit prin Lege, cota actuala 1/1, cota initiala 1/1 1) NEIDENTIFICAT NEIDENTIFICAT	A1
Act Normativ nr. 7, din 13/03/1996 emis de PARLAMENTUL ROMANIEI (Art. 13);		
B2	Se noteaza mentiunea de proprietar neidentificat.	A1

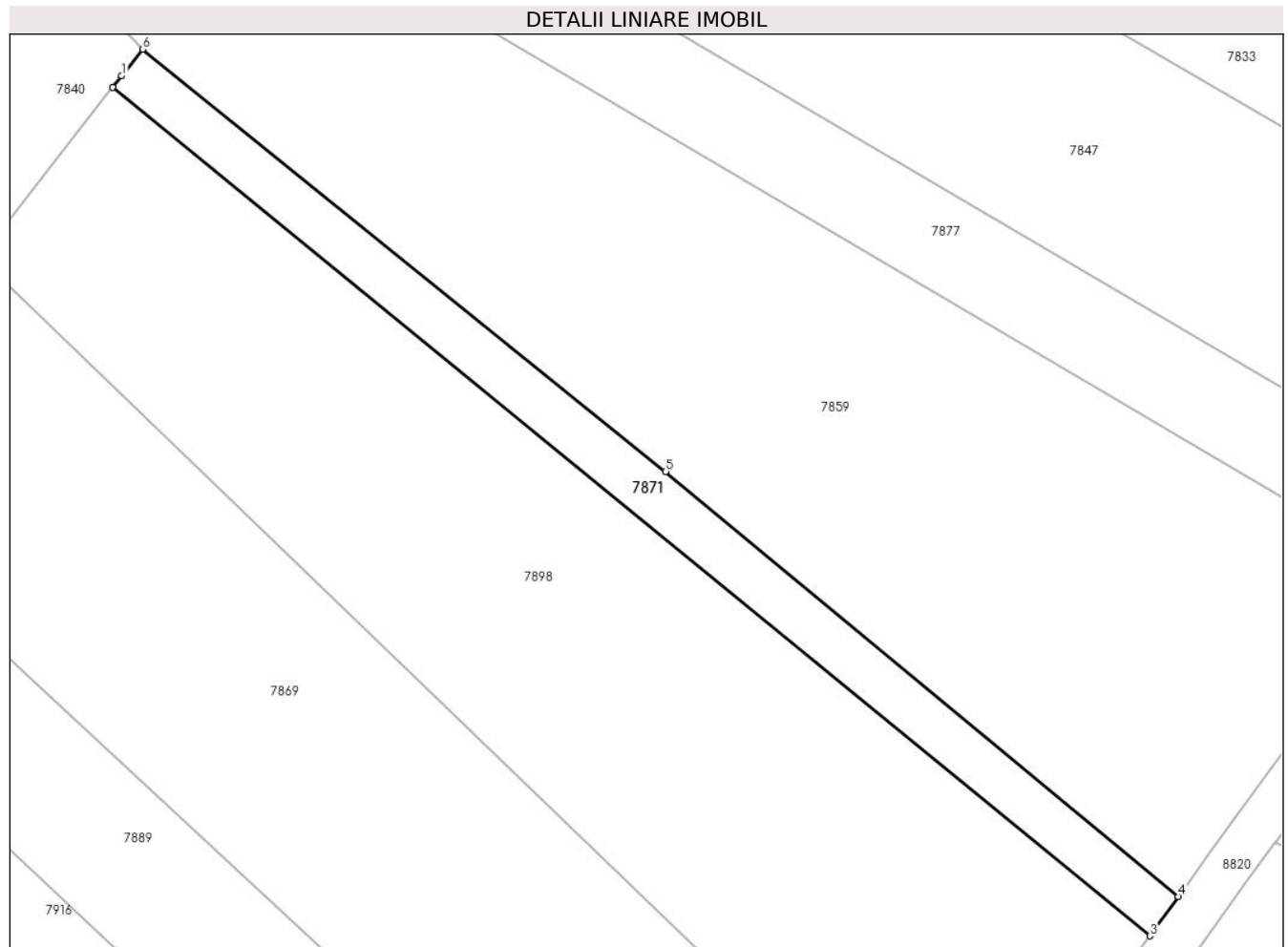
**C. Partea III. SARCINI .**

Inscrieri privind dezmembramintele dreptului de proprietate, drepturi reale de garanție și sarcini	Referințe
NU SUNT	

**Teren**

Nr cadastral	Suprafața (mp)*	Observații / Referințe
	767	

\* Suprafața este determinată în planul de proiecție Stereo 70.



**Date referitoare la teren**

Crt	Categorie folosință	Intra vilan	Suprafața (mp)	Tarla	Parcelă	Nr. topo	Observații / Referințe
1	arabil	NU	767	45	-	-	

**Lungime Segmente**

1) Valorile lungimilor segmentelor sunt obținute din proiecție în plan.

Punct început	X / Y	Punct sfârșit	X / Y	Lungime segment (** (m)
1	574.512,502 375.397,503	2	574.511,534 375.396,266	1.571
2	574.511,534 375.396,266	3	574.621,793 375.306,145	142.404
3	574.621,793 375.306,145	4	574.624,815 375.310,337	5.168
4	574.624,815 375.310,337	5	574.570,337 375.355,469	70.744
5	574.570,337 375.355,469	6	574.514,714 375.400,329	71.459

Punct început	X / Y	Punct sfârșit	X / Y	Lungime segment (** (m)
6	574.514,714 375.400,329	1	574.512,502 375.397,503	3.589

\*\* Lungimile segmentelor sunt determinate în planul de proiecție Stereo 70 și sunt rotunjite la 1 milimetru.

\*\*\* Distanța dintre puncte este formată din segmente cumulate ce sunt mai mici decât valoarea 1 milimetru.



**DATE DESPRE IMOBILUL NR. 7872**

Oficiul de Cadastru și Publicitate Imobiliară PRAHOVA  
Biroul de Cadastru și Publicitate Imobiliară Ploiești

**A. Partea I. Descrierea imobilului**

TEREN Necunoscut

Adresa: Loc. Târgsoru Vechi, Jud. Prahova

Nr. Crt	Nr cadastral Nr. topografic	Suprafața* (mp)	Observații / Referințe
A1		1.600	Sector cadastral:57 Teren neimprejmuit;

**B. Partea II. Proprietari și acte**

Inscrieri privitoare la dreptul de proprietate și alte drepturi reale		Referințe
/		
Hotarare Judecatoreasca nr. 5999, din 31/07/2006 emis de JUDECATORIA PLOIESTI;		
B1	Intabulare, drept de PROPRIETATE, cu titlu de partaj succesoral, dobandit prin Hotarare Judecatoreasca, cota actuala 1/1, cota initiala 1/1 1) SIMIONESCU GEORGETA GABRIELA	A1

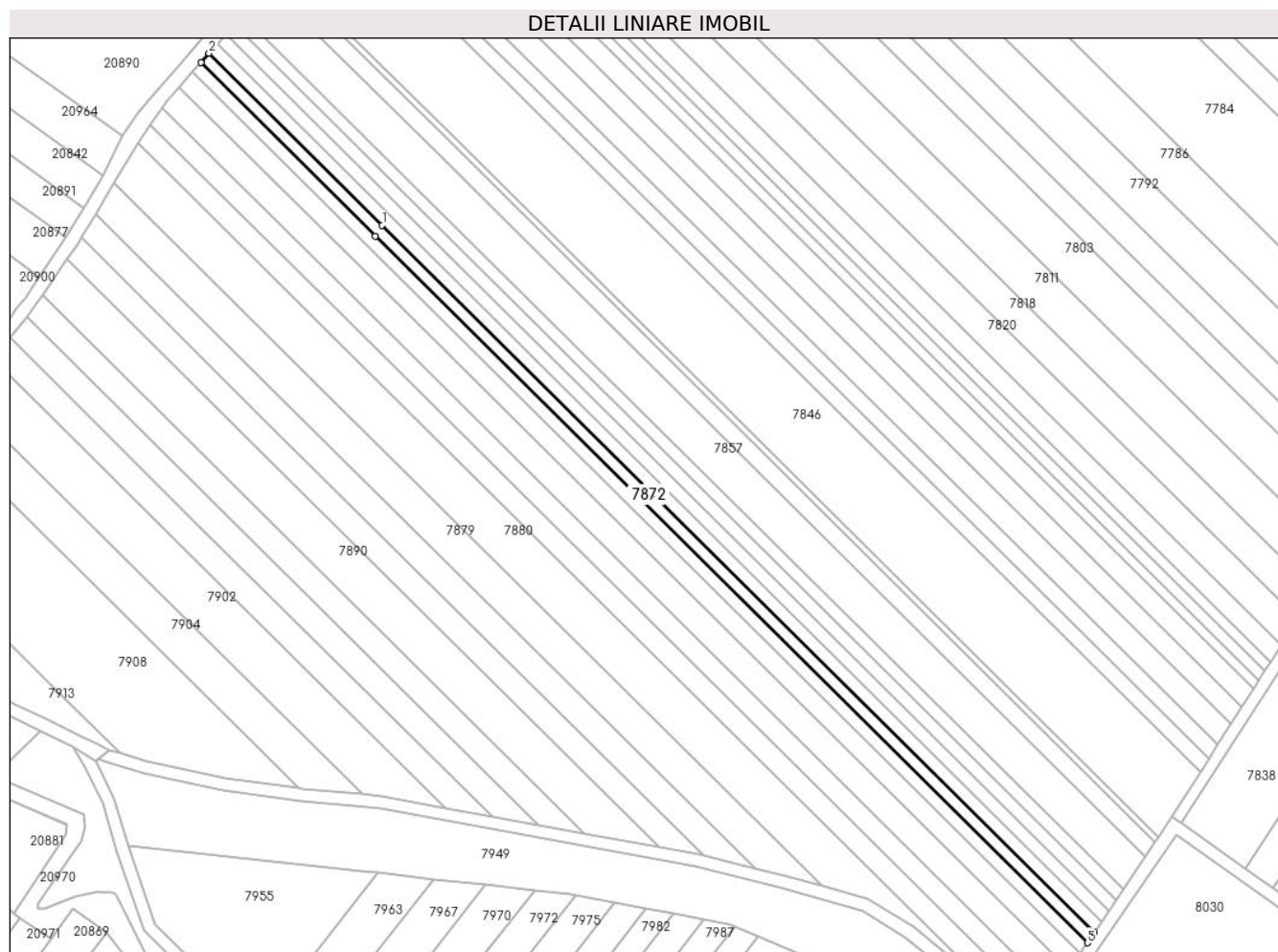
**C. Partea III. SARCINI .**

Inscrieri privind dezmembramintele dreptului de proprietate, drepturi reale de garanție și sarcini	Referințe
NU SUNT	

## Teren

Nr cadastral	Suprafața (mp)*	Observații / Referințe
	1.600	

\* Suprafața este determinată în planul de proiecție Stereo 70.



## Date referitoare la teren

Crt	Categorie folosință	Intra vilan	Suprafața (mp)	Tarla	Parcelă	Nr. topo	Observații / Referințe
1	arabil	DA	314	44	229/118	-	
2	arabil	NU	1.286	44	229/118	-	

## Lungime Segmente

1) Valorile lungimilor segmentelor sunt obținute din proiecție în plan.

Punct început	X / Y	Punct sfârșit	X / Y	Lungime segment (** (m)
1	573.015,546 375.448,914	2	572.960,194 375.503,824	77.968
2	572.960,194 375.503,824	3	572.957,544 375.500,804	4.018
3	572.957,544 375.500,804	4	573.013,361 375.445,432	78.623
4	573.013,361 375.445,432	5	573.240,949 375.219,662	320.575



Punct început	X / Y	Punct sfârșit	X / Y	Lungime segment (** (m)
5	573.240,949 375.219,662	6	573.243,234 375.223,045	4.082
6	573.243,234 375.223,045	1	573.015,546 375.448,914	320.716

\*\* Lungimile segmentelor sunt determinate în planul de proiecție Stereo 70 și sunt rotunjite la 1 milimetru.

\*\*\* Distanța dintre puncte este formată din segmente cumulate ce sunt mai mici decât valoarea 1 milimetru.



**DATE DESPRE IMOBILUL NR. 7873**

Oficiul de Cadastru și Publicitate Imobiliară PRAHOVA  
Biroul de Cadastru și Publicitate Imobiliară Ploiești

**A. Partea I. Descrierea imobilului**

TEREN Necunoscut

Adresa: Loc. Târgsoru Vechi, Jud. Prahova

Nr. Crt	Nr cadastral Nr. topografic	Suprafața* (mp)	Observații / Referințe
A1		1.600	Sector cadastral:57 Teren neimprejmuit;

**B. Partea II. Proprietari și acte**

Inscrieri privitoare la dreptul de proprietate și alte drepturi reale	Referințe
/	
Act Administrativ nr. 69469, din 16/09/1997 emis de CJSDPAT PRAHOVA;	
B1	A1
Intabulare, drept de PROPRIETATE, dobandit prin Reconstituire, cota actuala 1/1, cota initiala 1/1	
1) LUMINARE LUCREȚIA DEFUNCT:Da	

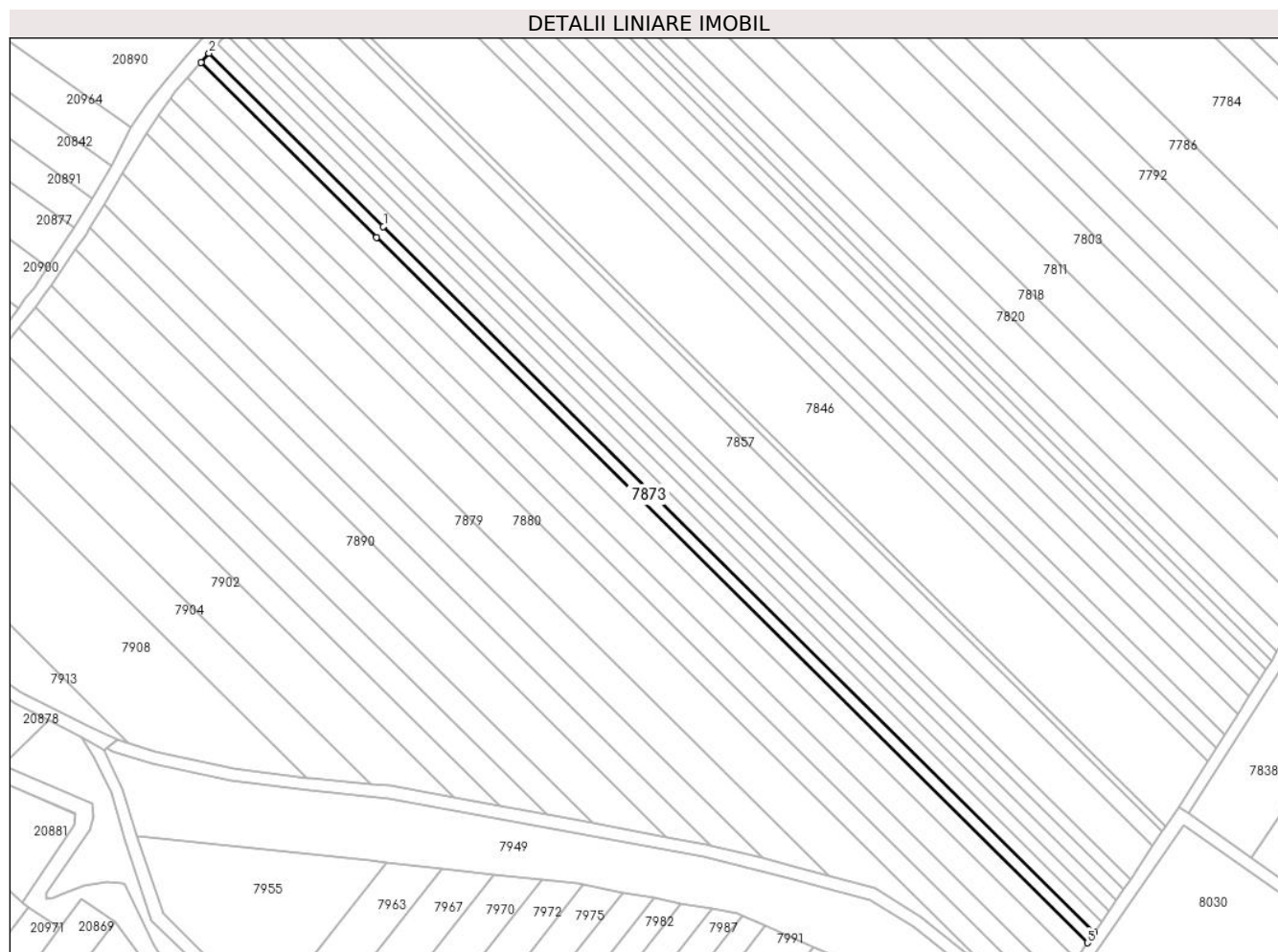
**C. Partea III. SARCINI .**

Inscrieri privind dezmembramintele dreptului de proprietate, drepturi reale de garanție și sarcini	Referințe
NU SUNT	

## Teren

Nr cadastral	Suprafața (mp)*	Observații / Referințe
	1.600	

\* Suprafața este determinată în planul de proiecție Stereo 70.



## Date referitoare la teren

Crt	Categorie folosință	Intra vilan	Suprafața (mp)	Tarla	Parcelă	Nr. topo	Observații / Referințe
1	arabil	DA	316	44	229/117	-	
2	arabil	NU	1.284	44	229/117	-	

## Lungime Segmente

1) Valorile lungimilor segmentelor sunt obținute din proiecție în plan.

Punct început	X / Y	Punct sfârșit	X / Y	Lungime segment (** (m)
1	573.013,361 375.445,432	2	572.957,544 375.500,804	78.623
2	572.957,544 375.500,804	3	572.954,897 375.497,788	4.013
3	572.954,897 375.497,788	4	573.011,18 375.441,954	79.279
4	573.011,18 375.441,954	5	573.238,667 375.216,283	320.434

Punct început	X / Y	Punct sfârșit	X / Y	Lungime segment (** (m)
5	573.238,667 375.216,283	6	573.240,949 375.219,662	4.077
6	573.240,949 375.219,662	1	573.013,361 375.445,432	320.575

\*\* Lungimile segmentelor sunt determinate în planul de proiecție Stereo 70 și sunt rotunjite la 1 milimetru.

\*\*\* Distanța dintre puncte este formată din segmente cumulate ce sunt mai mici decât valoarea 1 milimetru.



**DATE DESPRE IMOBILUL NR. 7874**

Oficiul de Cadastru și Publicitate Imobiliară PRAHOVA  
Biroul de Cadastru și Publicitate Imobiliară Ploiești

**A. Partea I. Descrierea imobilului**

TEREN Extravilan

Adresa: Jud. Prahova

Nr. Crt	Nr cadastral Nr. topografic	Suprafața* (mp)	Observații / Referințe
A1	24134	10.300	Sector cadastral:57 Teren neimprejmit;

**B. Partea II. Proprietari și acte**

Inscrieri privitoare la dreptul de proprietate și alte drepturi reale		Referințe
<b>50790 / 29/08/2012</b>		
Act Notarial nr. 2149, din 22/08/2012 emis de NP LUPU MARIA LUIZA;		
B4	Intabulare, drept de PROPRIETATE(schimb), dobandit prin Conventie, cota actuala 1/1, cota initiala 1/1 1) COMUNA TARGSORUL VECHI, CIF:9999999999999	A1
<b>18363 / 24/02/2016</b>		
Act Normativ nr. 17, din 07/03/2014 emis de Parlamentul Romaniei;		
B5	Imobil aflat sub incidenta art.3 alin.(1) din Legea 17/2014, dobandit prin Lege	A1
<b>50790 / 29/08/2012</b>		
Act Notarial nr. 2149, din 22/08/2012 emis de NP LUPU MARIA LUIZA;		
B6	Intabulare, drept de ADMINISTRARE 1) CONSILIUL LOCAL AL COMUNEI TARGSORUL VECHI, CIF:9999999999999	A1

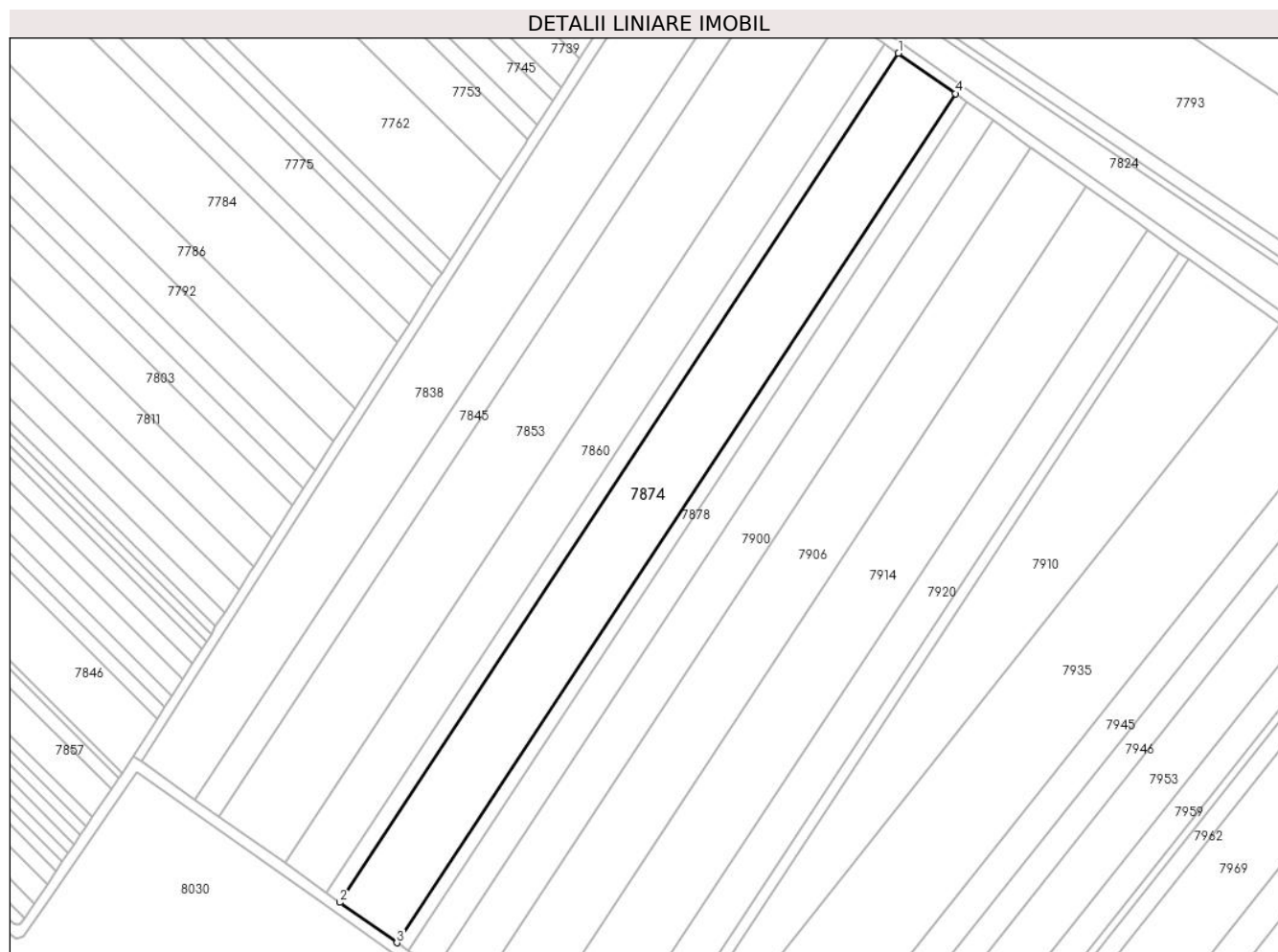
**C. Partea III. SARCINI .**

Inscrieri privind dezmembramintele dreptului de proprietate, drepturi reale de garanție și sarcini	Referințe
NU SUNT	

### Teren

Nr cadastral	Suprafața (mp)*	Observații / Referințe
24134	10.300	

\* Suprafața este determinată în planul de proiecție Stereo 70.



### Date referitoare la teren

Crt	Categorie folosință	Intra vilan	Suprafața (mp)	Tarla	Parcelă	Nr. topo	Observații / Referințe
1	arabil	NU	10.300	44	229/96	-	

### Lungime Segmente

1) Valorile lungimilor segmentelor sunt obținute din proiecție în plan.

Punct început	X / Y	Punct sfârșit	X / Y	Lungime segment (** (m)
1	573.559,723 375.527,778	2	573.346,757 375.204,203	387.37
2	573.346,757 375.204,203	3	573.368,481 375.188,843	26.606
3	573.368,481 375.188,843	4	573.581,433 375.512,397	387.344
4	573.581,433 375.512,397	1	573.559,723 375.527,778	26.606

\*\* Lungimile segmentelor sunt determinate în planul de proiecție Stereo 70 și sunt rotunjite la 1 milimetru.



**\*\*\* Distanţa dintre puncte este formată din segmente cumulate ce sunt mai mici decât valoarea 1 milimetru.**



**DATE DESPRE IMOBILUL NR. 7875**

Oficiul de Cadastru și Publicitate Imobiliară PRAHOVA  
Biroul de Cadastru și Publicitate Imobiliară Ploiești

**A. Partea I. Descrierea imobilului**

TEREN Intravilan

Nr. CF vechi:5018

Nr. cadastral vechi:11453

Adresa: Loc. Zahanaua, Str Principala, Jud. Prahova

Nr. Crt	Nr cadastral Nr. topografic	Suprafața* (mp)	Observații / Referințe
A1	21971	Din acte: 743 Masurata: 746	Sector cadastral:57 Teren neimprejmit;

**B. Partea II. Proprietari și acte**

Inscrieri privitoare la dreptul de proprietate și alte drepturi reale		Referințe
<b>42889 / 20/06/2008</b>		
Act Notarial nr. 708, din 19/06/2008 emis de NP BARBU FLOAREA;		
B0	Se infiintează cartea funciara nr. 5018 a unitatii administrativ teritoriale Târgșoru Vechi , care cuprinde imobilul cu numarul cadastral 11453 descris la PI/A+1, rezultat din dezmembrarea imobilului cu numarul cadastral 11446 / cu numar cadastral hartie 1654 din cartea funciara nr. 1203 a aceleiasi unitati administrativ teritoriale.	A1
Act Notarial nr. 3162, din 10/08/2006 emis de NP Neculae A;		
B1	Intabulare, drept de PROPRIETATEcumparare ca bun comun, dobandit prin Conventie, cota actuala 1/1, cota initiala 1/1 1) <b>MATEI RAZVAN IULIAN</b> 2) <b>MATEI GEORGIANA</b>	A1
Inscris Sub Semnatura Privata nr. 23410/2006, din 11/08/2006 emis de OCPI PRAHOVA;		
B3	se indreapta eroarea materiala din cuprinsul cartii funciare 1203 a localitatii Targșoru Vechi, in sensul ca imobilul este situat in tarla 68, PARCELA 49.	A1
Inscris Sub Semnatura Privata nr. 23410, din 11/08/2006 emis de O.C.P.I;		
B4	se noteaza schimbarea nr.cadastral vechi 1654 in nr.cadastral nou electronic 11446	A1
<b>100472 / 01/11/2017</b>		
Act Administrativ nr. 95746, din 17/10/2017 emis de OCPI PRAHOVA;		
B5	se noteaza repositionarea imobilului conform documentatiei tehnice avizate	A1

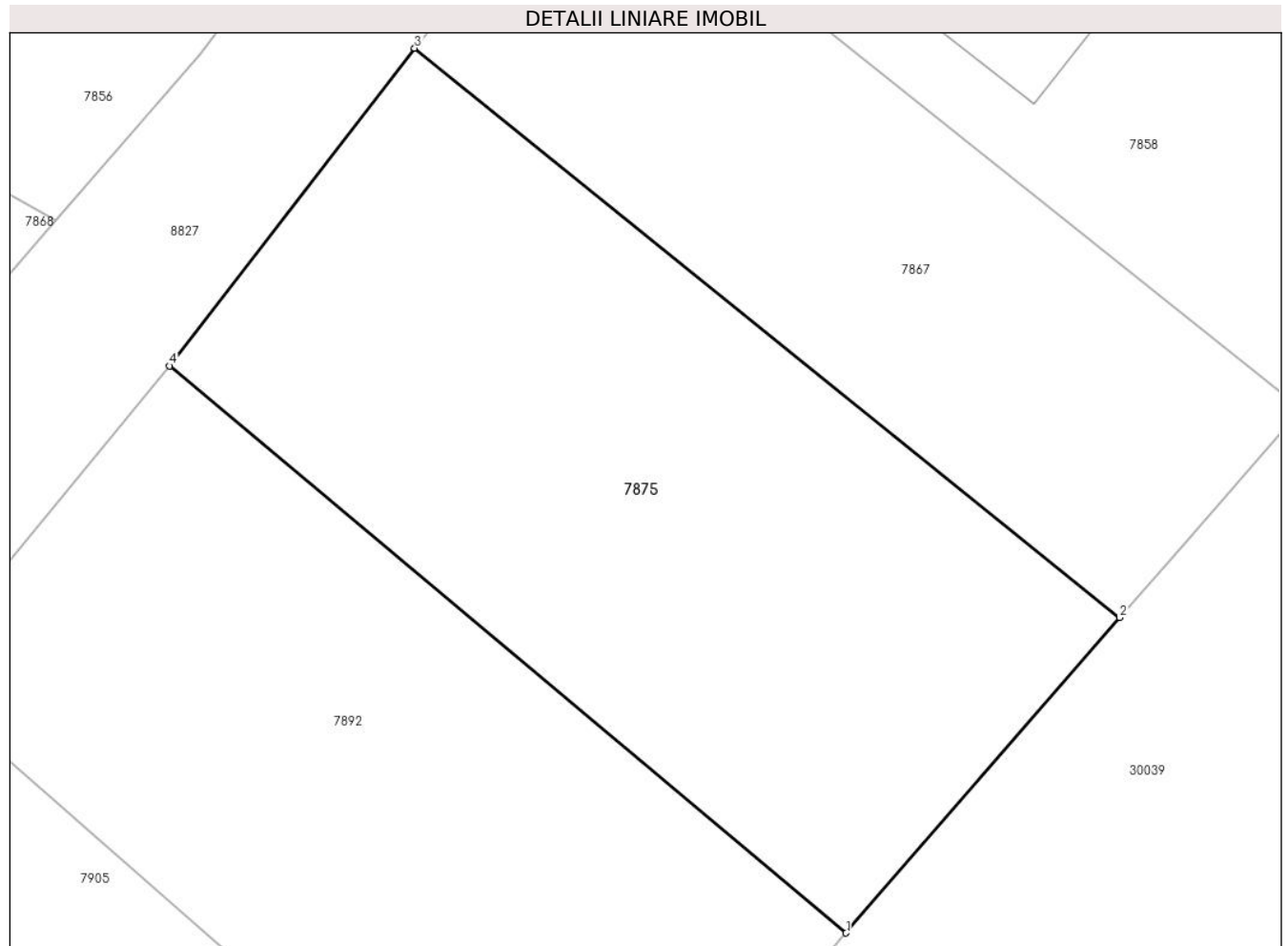
**C. Partea III. SARCINI .**

Inscrieri privind dezmembramintele dreptului de proprietate, drepturi reale de garanție și sarcini	Referințe
NU SUNT	

**Teren**

Nr cadastral	Suprafața (mp)*	Observații / Referințe
21971	Din acte: 743 Masurata: 746	

\* Suprafața este determinată în planul de proiecție Stereo 70.



**Date referitoare la teren**

Crt	Categorie folosință	Intravilan	Suprafața (mp)	Tarla	Parcelă	Nr. topo	Observații / Referințe
1	arabil	DA	746	68	49	-	

**Lungime Segmente**

1) Valorile lungimilor segmentelor sunt obținute din proiecție în plan.

Punct început	X / Y	Punct sfârșit	X / Y	Lungime segment (** (m)
1	574.272,019 375.335,812	2	574.284,369 375.350,053	18.85
2	574.284,369 375.350,053	3	574.252,531 375.375,771	40.928
3	574.252,531 375.375,771	4	574.241,463 375.361,421	18.122
4	574.241,463 375.361,421	1	574.272,019 375.335,812	39.868

**\*\* Lungimile segmentelor sunt determinate în planul de proiecție Stereo 70 și sunt rotunjite la 1 milimetru.**

**\*\*\* Distanța dintre puncte este formată din segmente cumulate ce sunt mai mici decât valoarea 1 milimetru.**



**DATE DESPRE IMOBILUL NR. 7876**

Oficiul de Cadastru și Publicitate Imobiliară PRAHOVA  
Biroul de Cadastru și Publicitate Imobiliară Ploiești

**A. Partea I. Descrierea imobilului**

TEREN Necunoscut

Adresa: Loc. Târgsoru Vechi, Jud. Prahova

Nr. Crt	Nr cadastral Nr. topografic	Suprafața* (mp)	Observații / Referințe
A1		2.500	Sector cadastral:57 Teren neimprejmuit;

**B. Partea II. Proprietari și acte**

Inscrieri privitoare la dreptul de proprietate și alte drepturi reale	Referințe
/	
Act Administrativ nr. 68767, din 19/03/1998 emis de CJSDPAT PRAHOVA;	
B1	A1
Intabulare, drept de PROPRIETATE, dobandit prin Reconstituire, cota actuala 1/1, cota initiala 1/1	
1) POPA ALEXANDRINA	

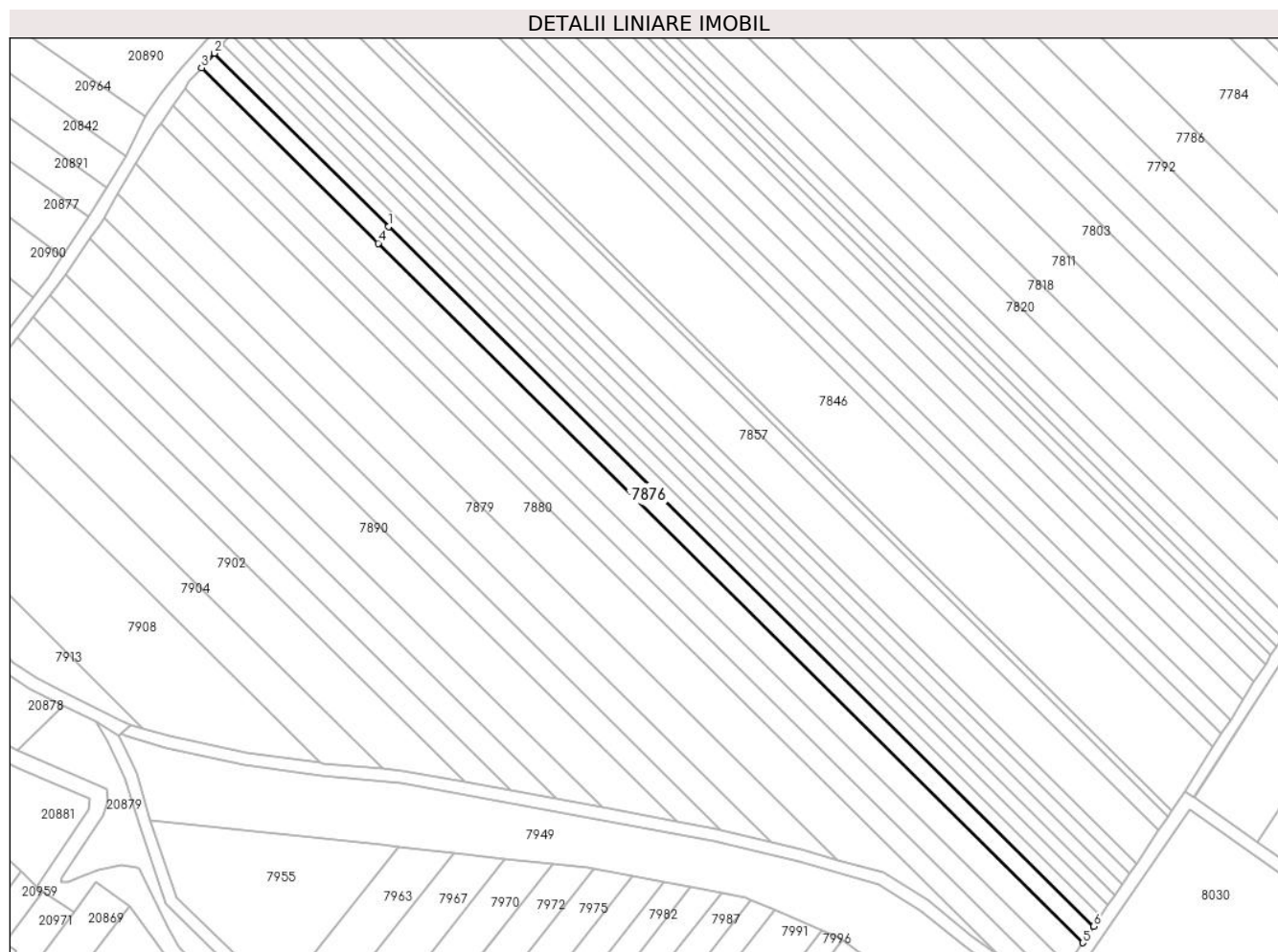
**C. Partea III. SARCINI .**

Inscrieri privind dezmembramintele dreptului de proprietate, drepturi reale de garanție și sarcini	Referințe
NU SUNT	

### Teren

Nr cadastral	Suprafața (mp)*	Observații / Referințe
	2.500	

\* Suprafața este determinată în planul de proiecție Stereo 70.



### Date referitoare la teren

Crt	Categorie folosință	Intravilan	Suprafața (mp)	Tarla	Parcelă	Nr. topo	Observații / Referințe
1	arabil	DA	499	44	229/116	-	
2	arabil	NU	2.001	44	229/116	-	

### Lungime Segmente

1) Valorile lungimilor segmentelor sunt obținute din proiecție în plan.

Punct început	X / Y	Punct sfârșit	X / Y	Lungime segment (** (m)
1	573.011,18 375.441,954	2	572.954,897 375.497,788	79.279
2	572.954,897 375.497,788	3	572.950,768 375.493,082	6.261
3	572.950,768 375.493,082	4	573.007,777 375.436,529	80.301
4	573.007,777 375.436,529	5	573.235,108 375.211,013	320.214



Punct început	X / Y	Punct sfârșit	X / Y	Lungime segment (** (m)
5	573.235,108 375.211,013	6	573.238,667 375.216,283	6.359
6	573.238,667 375.216,283	1	573.011,18 375.441,954	320.434

\*\* Lungimile segmentelor sunt determinate în planul de proiecție Stereo 70 și sunt rotunjite la 1 milimetru.

\*\*\* Distanța dintre puncte este formată din segmente cumulate ce sunt mai mici decât valoarea 1 milimetru.



**DATE DESPRE IMOBILUL NR. 7877**

Oficiul de Cadastru și Publicitate Imobiliară PRAHOVA  
Biroul de Cadastru și Publicitate Imobiliară Ploiești

**A. Partea I. Descrierea imobilului**

TEREN Extravilan

Adresa: Jud. Prahova

Nr. Crt	Nr cadastral Nr. topografic	Suprafața* (mp)	Observații / Referințe
A1		1.608	Sector cadastral:60 Teren neimprejmuit;

**B. Partea II. Proprietari și acte**

Inscrieri privitoare la dreptul de proprietate și alte drepturi reale	Referințe
/	
Act Administrativ nr. 21218, din 12/07/1994 emis de CJSDPAT PRAHOVA;	
B1	A1
Intabulare, drept de PROPRIETATE, dobandit prin Reconstituire, cota actuala 1/1, cota initiala 1/1	
1) COCOȘ GH AURICA DEFUNCT:Da	

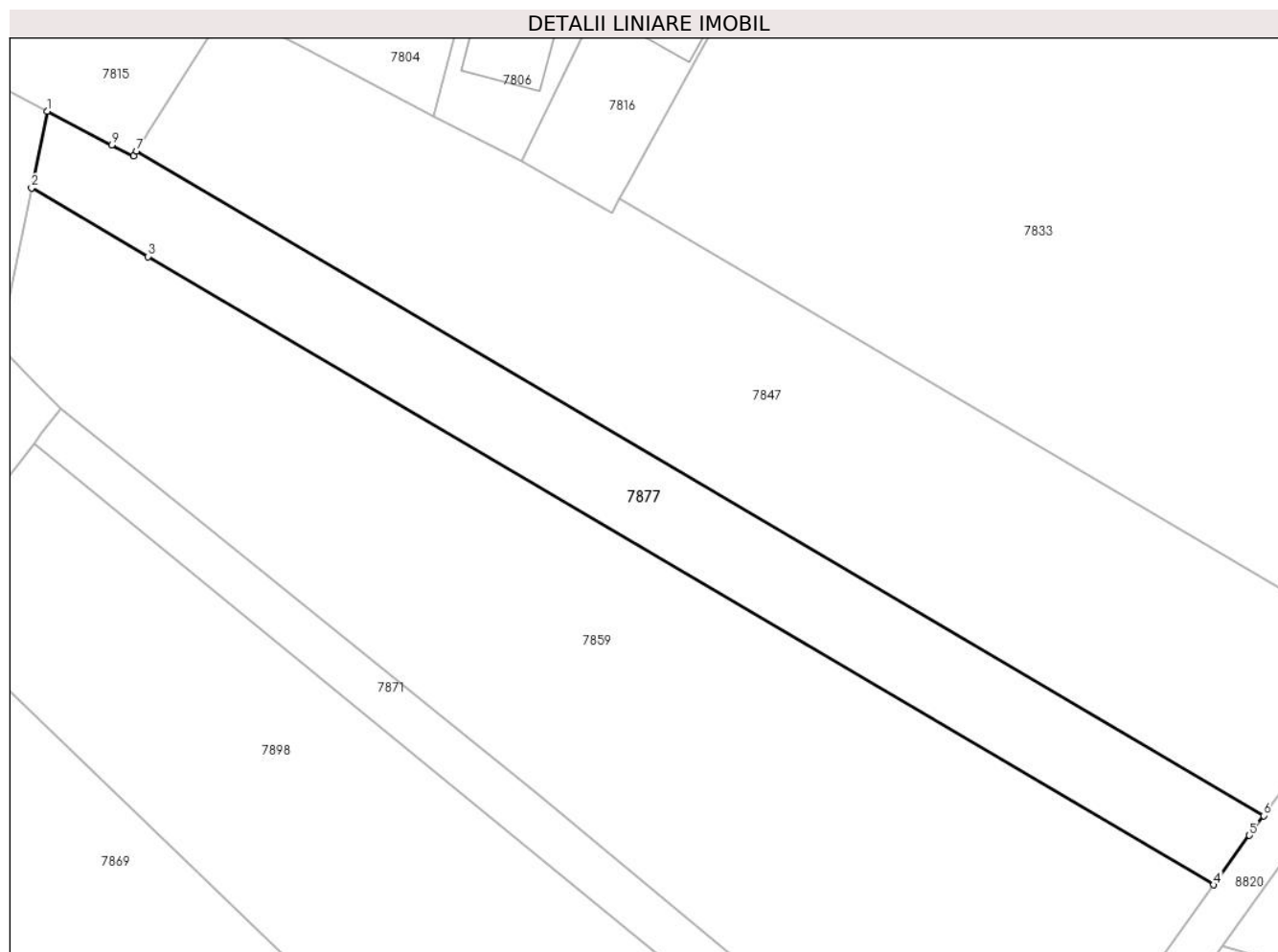
**C. Partea III. SARCINI .**

Inscrieri privind dezmembramintele dreptului de proprietate, drepturi reale de garanție și sarcini	Referințe
NU SUNT	

### Teren

Nr cadastral	Suprafața (mp)*	Observații / Referințe
	1.608	

\* Suprafața este determinată în planul de proiecție Stereo 70.



### Date referitoare la teren

Crt	Categorie folosință	Intra vilan	Suprafața (mp)	Tarla	Parcelă	Nr. topo	Observații / Referințe
1	arabil	NU	1.608	45	232/39	-	

### Lungime Segmente

1) Valorile lungimilor segmentelor sunt obținute din proiecție în plan.

Punct început	X / Y	Punct sfârșit	X / Y	Lungime segment (** (m)
1	574.513,106 375.435,14	2	574.511,275 375.426,15	9.175
2	574.511,275 375.426,15	3	574.524,882 375.418,133	15.793
3	574.524,882 375.418,133	4	574.649,608 375.344,65	144.763
4	574.649,608 375.344,65	5	574.653,798 375.350,447	7.153
5	574.653,798 375.350,447	6	574.655,463 375.352,751	2.843

Punct început	X / Y	Punct sfârșit	X / Y	Lungime segment (** (m)
6	574.655,463 375.352,751	7	574.523,558 375.430,465	153.096
7	574.523,558 375.430,465	8	574.523,182 375.429,867	0.706
8	574.523,182 375.429,867	9	574.520,646 375.431,194	2.862
9	574.520,646 375.431,194	1	574.513,106 375.435,14	8.51

\*\* Lungimile segmentelor sunt determinate în planul de proiecție Stereo 70 și sunt rotunjite la 1 milimetru.

\*\*\* Distanța dintre puncte este formată din segmente cumulate ce sunt mai mici decât valoarea 1 milimetru.



**DATE DESPRE IMOBILUL NR. 7878**

Oficiul de Cadastru și Publicitate Imobiliară PRAHOVA  
Biroul de Cadastru și Publicitate Imobiliară Ploiești

**A. Partea I. Descrierea imobilului**

TEREN Extravilan

Adresa: Jud. Prahova

Nr. Crt	Nr cadastral Nr. topografic	Suprafața* (mp)	Observații / Referințe
A1	24815	2.100	Sector cadastral:57 Teren neimprejmut;

**B. Partea II. Proprietari și acte**

Inscrieri privitoare la dreptul de proprietate și alte drepturi reale		Referințe
<b>32343 / 07/06/2012</b>		
Act Notarial nr. 1298, din 01/06/2012 emis de NP MEIROSU MIHAI GABRIEL;		
B1	Se infiinteaza cartea funciara 24815 a imobilului cu numarul cadastral 24815/Târgșoru Vechi, rezultat din dezmembrarea imobilului cu numarul cadastral 24498 in scris in cartea funciara 24498;	A1
<b>50796 / 29/08/2012</b>		
Act Notarial nr. 2149, din 22/08/2012 emis de NP LUPU MARIA LUIZA;		
B7	Intabulare, drept de PROPRIETATE, dobandit prin Conventie, cota actuala 1/1, cota initiala 1/1 1) COMUNA TARGSORU VECHI, CIF:9999999999999	A1
<b>18391 / 24/02/2016</b>		
Act Normativ nr. 17, din 07/03/2014 emis de Parlamentul Romaniei;		
B8	Imobil aflat sub incidenta art.3 alin.(1) din Legea 17/2014, dobandit prin Lege	A1
<b>50796 / 29/08/2012</b>		
Act Notarial nr. 2149, din 22/08/2012 emis de NP LUPU MARIA LUIZA;		
B9	Intabulare, drept de ADMINISTRARE 1) CONSILIUL LOCAL TARGSORU VECHI, CIF:9999999999999	A1

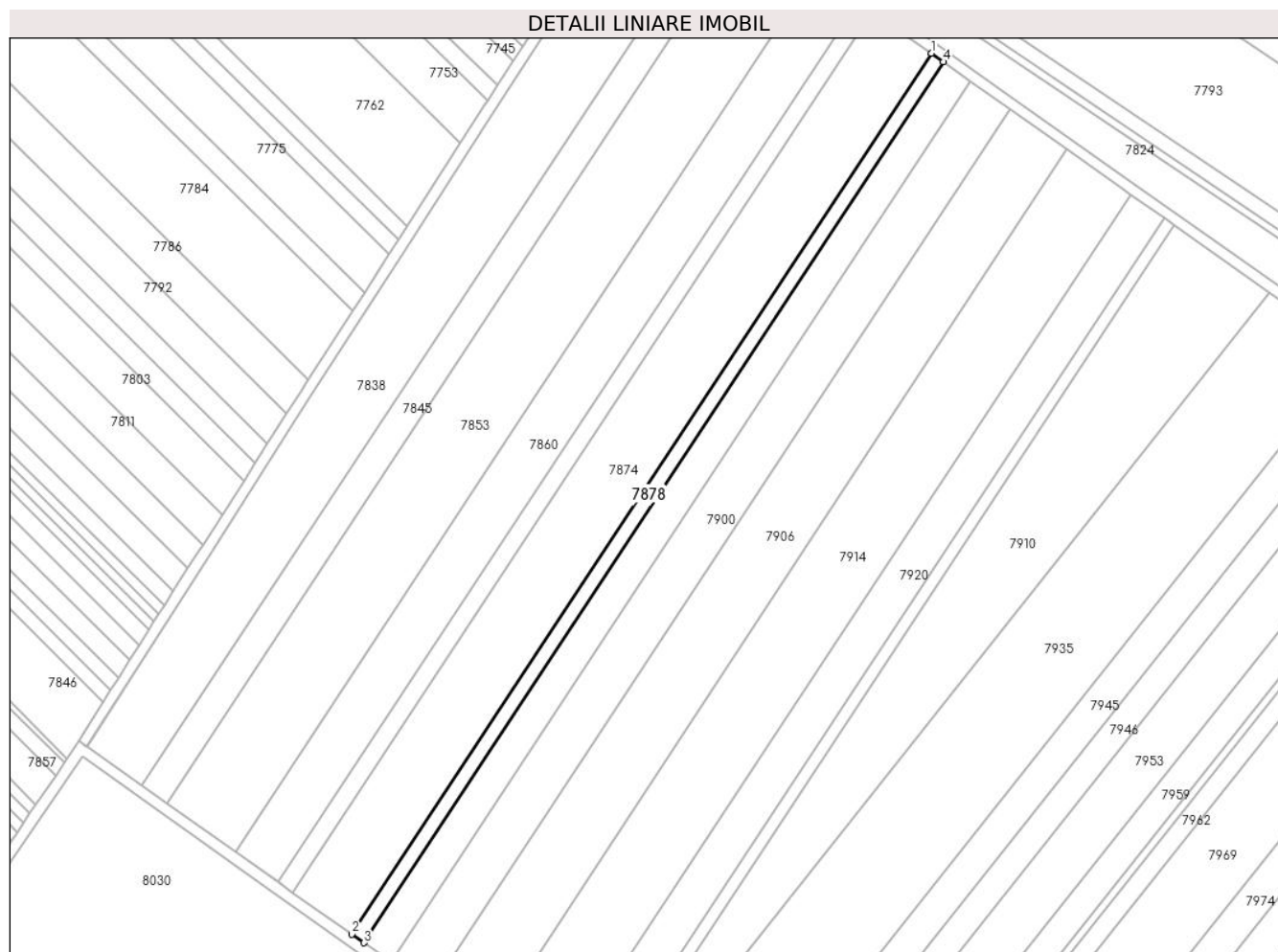
**C. Partea III. SARCINI .**

Inscrieri privind dezmembramintele dreptului de proprietate, drepturi reale de garanție și sarcini	Referințe
NU SUNT	

### Teren

Nr cadastral	Suprafața (mp)*	Observații / Referințe
24815	2.100	

\* Suprafața este determinată în planul de proiecție Stereo 70.



### Date referitoare la teren

Crt	Categorie folosință	Intra vilan	Suprafața (mp)	Tarla	Parcelă	Nr. topo	Observații / Referințe
1	arabil	NU	2.100	44	229/95	-	

### Lungime Segmente

1) Valorile lungimilor segmentelor sunt obținute din proiecție în plan.

Punct început	X / Y	Punct sfârșit	X / Y	Lungime segment (** (m)
1	573.581,433 375.512,397	2	573.368,481 375.188,843	387.344
2	573.368,481 375.188,843	3	573.372,91 375.185,711	5.425
3	573.372,91 375.185,711	4	573.585,859 375.509,261	387.339
4	573.585,859 375.509,261	1	573.581,433 375.512,397	5.424

\*\* Lungimile segmentelor sunt determinate în planul de proiecție Stereo 70 și sunt rotunjite la 1 milimetru.



**\*\*\* Distanţa dintre puncte este formată din segmente cumulate ce sunt mai mici decât valoarea 1 milimetru.**



**DATE DESPRE IMOBILUL NR. 7879**

Oficiul de Cadastru și Publicitate Imobiliară PRAHOVA  
Biroul de Cadastru și Publicitate Imobiliară Ploiești

**A. Partea I. Descrierea imobilului**

TEREN Necunoscut

Adresa: Loc. Târgsoru Vechi, Jud. Prahova

Nr. Crt	Nr cadastral Nr. topografic	Suprafața* (mp)	Observații / Referințe
A1		3.400	Sector cadastral:57 Teren neimprejmuit;

**B. Partea II. Proprietari și acte**

Inscrieri privitoare la dreptul de proprietate și alte drepturi reale	Referințe
/	
Act Administrativ nr. 23101, din 24/07/1996 emis de CJSDPAT PRAHOVA;	
B1	A1
Intabulare, drept de PROPRIETATE, dobandit prin Reconstituire, cota actuala 1/1, cota initiala 1/1	
1) AGA ION AGIU	

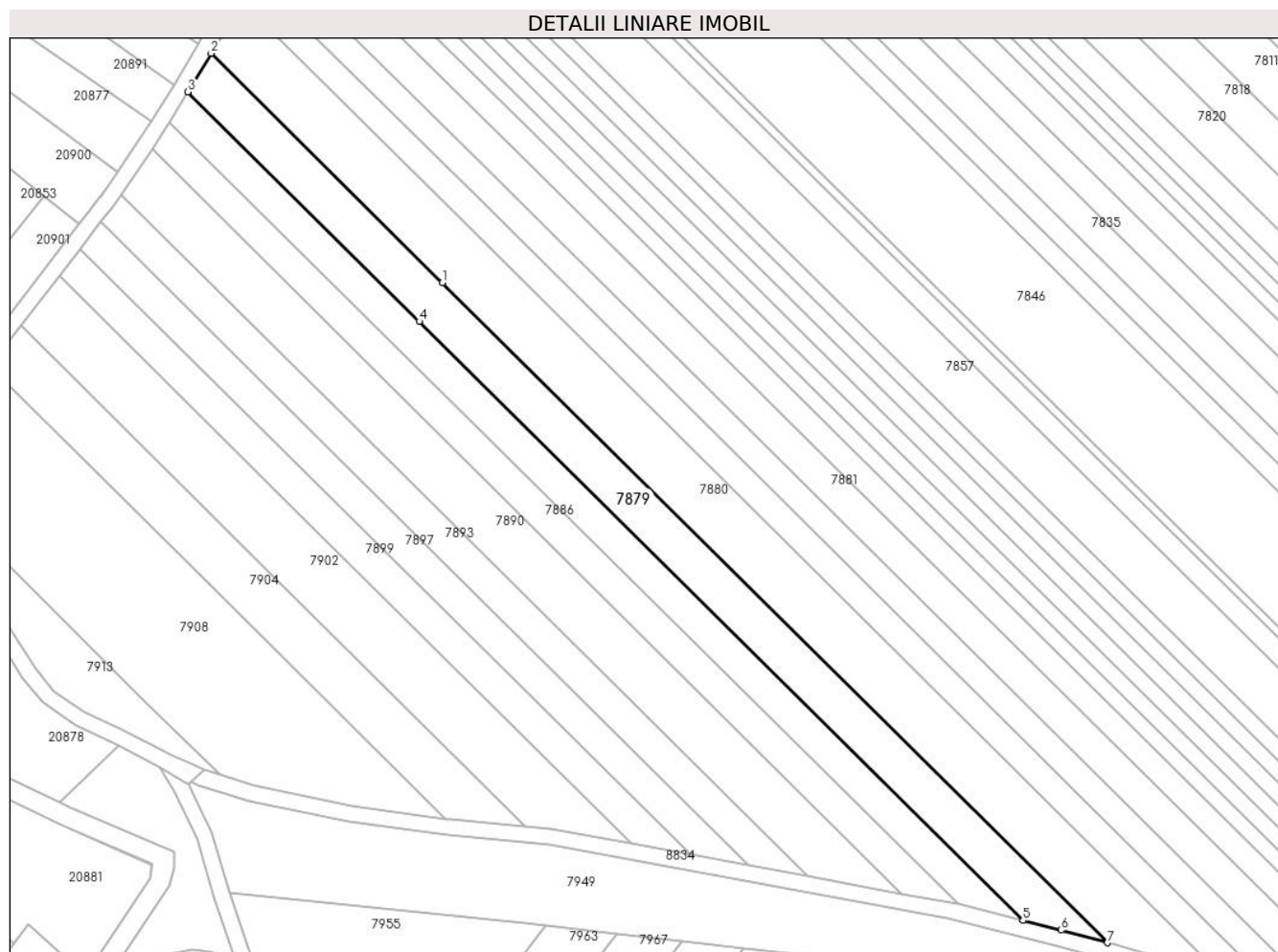
**C. Partea III. SARCINI .**

Inscrieri privind dezmembramintele dreptului de proprietate, drepturi reale de garanție și sarcini	Referințe
NU SUNT	

### Teren

Nr cadastral	Suprafața (mp)*	Observații / Referințe
	3.400	

\* Suprafața este determinată în planul de proiecție Stereo 70.



### Date referitoare la teren

Crt	Categorie folosință	Intravilan	Suprafața (mp)	Tarla	Parcelă	Nr. topo	Observații / Referințe
1	arabil	DA	909	44	229/111	-	
2	arabil	NU	2.491	44	229/111	-	

### Lungime Segmente

1) Valorile lungimilor segmentelor sunt obținute din proiecție în plan.

Punct început	X / Y	Punct sfârșit	X / Y	Lungime segment (** (m))
1	572.988,082 375.404,37	2	572.929,695 375.462,29	82.242
2	572.929,695 375.462,29	3	572.923,839 375.452,54	11.373
3	572.923,839 375.452,54	4	572.982,253 375.394,593	82.28
4	572.982,253 375.394,593	5	573.134,708 375.243,355	214.745

Punct început	X / Y	Punct sfârșit	X / Y	Lungime segment (** (m)
5	573.134,708 375.243,355	6	573.144,403 375.240,929	9.994
6	573.144,403 375.240,929	7	573.156,039 375.237,754	12.061
7	573.156,039 375.237,754	1	572.988,082 375.404,37	236.581

\*\* Lungimile segmentelor sunt determinate în planul de proiecție Stereo 70 și sunt rotunjite la 1 milimetru.

\*\*\* Distanța dintre puncte este formată din segmente cumulate ce sunt mai mici decât valoarea 1 milimetru.



**DATE DESPRE IMOBILUL NR. 7880**

Oficiul de Cadastru și Publicitate Imobiliară PRAHOVA  
Biroul de Cadastru și Publicitate Imobiliară Ploiești

**A. Partea I. Descrierea imobilului**

TEREN Necunoscut

Adresa: Loc. Târgsoru Vechi, Jud. Prahova

Nr. Crt	Nr cadastral Nr. topografic	Suprafața* (mp)	Observații / Referințe
A1		5.000	Sector cadastral:57 Teren neimpregmuit;

**B. Partea II. Proprietari și acte**

Inscrieri privitoare la dreptul de proprietate și alte drepturi reale	Referințe
/	
Act Administrativ nr. 23173, din 25/10/1995 emis de CJSDPAT PRAHOVA;	
B1	A1
Intabulare, drept de PROPRIETATE, dobandit prin Reconstituire, cota actuala 1/1, cota initiala 1/1	
1) BARBU GHEORGHE CRISTACHE	

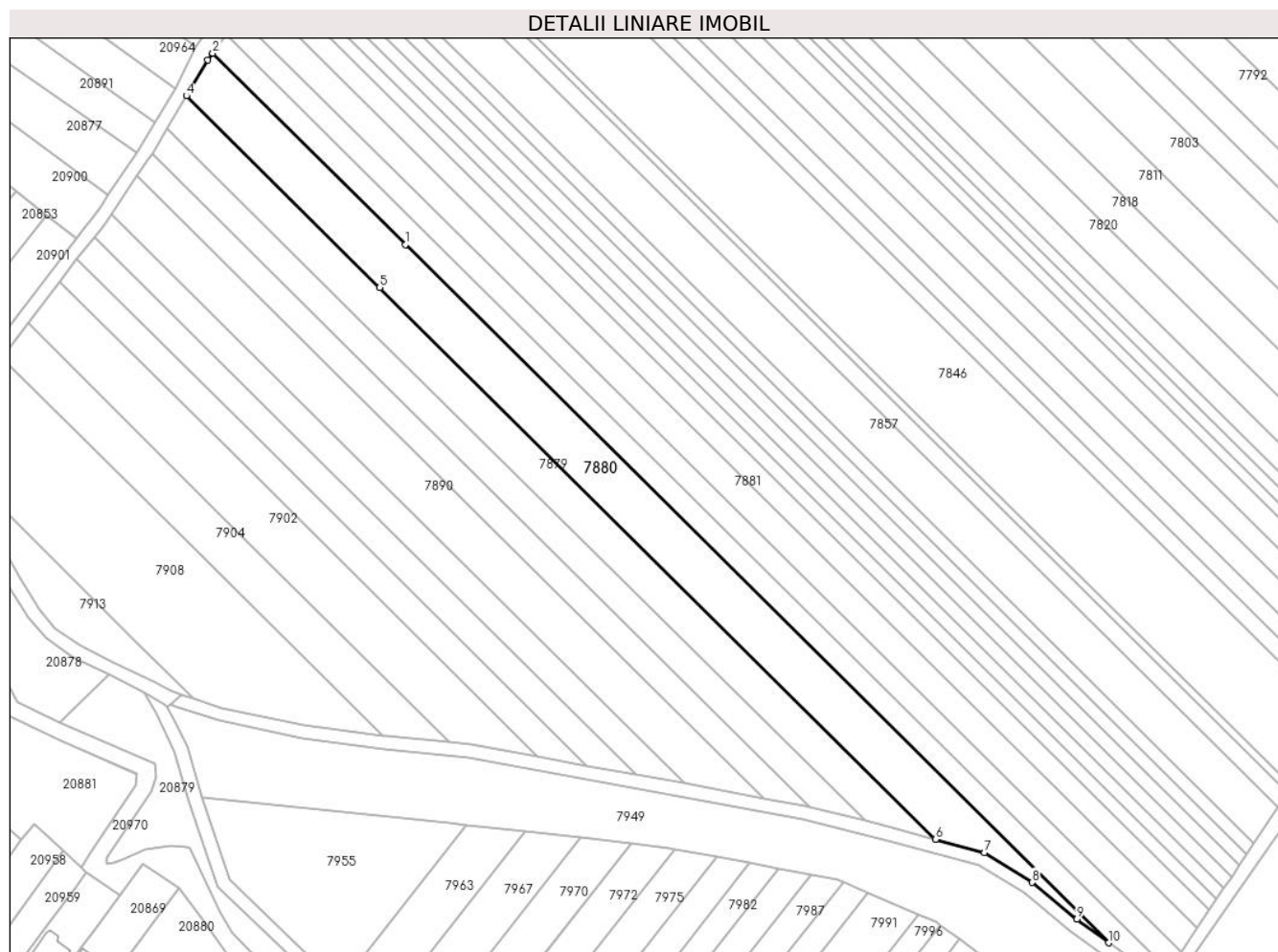
**C. Partea III. SARCINI .**

Inscrieri privind dezmembramintele dreptului de proprietate, drepturi reale de garanție și sarcini	Referințe
NU SUNT	

## Teren

Nr cadastral	Suprafața (mp)*	Observații / Referințe
	5.000	

\* Suprafața este determinată în planul de proiecție Stereo 70.



## Date referitoare la teren

Crt	Categorie folosință	Intravilan	Suprafața (mp)	Tarla	Parcelă	Nr. topo	Observații / Referințe
1	arabil	DA	1.208	44	229/112	-	
2	arabil	NU	3.792	44	229/112	-	

## Lungime Segmente

1) Valorile lungimilor segmentelor sunt obținute din proiecție în plan.

Punct început	X / Y	Punct sfârșit	X / Y	Lungime segment (** (m)
1	572.995,838 375.417,378	2	572.937,599 375.475,152	82.034
2	572.937,599 375.475,152	3	572.936,175 375.473,079	2.515
3	572.936,175 375.473,079	4	572.929,695 375.462,29	12.585
4	572.929,695 375.462,29	5	572.988,082 375.404,37	82.242



Punct început	X / Y	Punct sfârșit	X / Y	Lungime segment (** (m)
5	572.988,082 375.404,37	6	573.156,039 375.237,754	236.581
6	573.156,039 375.237,754	7	573.170,866 375.233,709	15.369
7	573.170,866 375.233,709	8	573.185,227 375.224,697	16.954
8	573.185,227 375.224,697	9	573.198,837 375.213,6	17.561
9	573.198,837 375.213,6	10	573.208,426 375.206,487	11.939
10	573.208,426 375.206,487	1	572.995,838 375.417,378	299.447

\*\* Lungimile segmentelor sunt determinate în planul de proiecție Stereo 70 și sunt rotunjite la 1 milimetru.

\*\*\* Distanța dintre puncte este formată din segmente cumulate ce sunt mai mici decât valoarea 1 milimetru.



**DATE DESPRE IMOBILUL NR. 7881**

Oficiul de Cadastru și Publicitate Imobiliară PRAHOVA  
Biroul de Cadastru și Publicitate Imobiliară Ploiești

**A. Partea I. Descrierea imobilului**

TEREN Necunoscut

Adresa: Loc. Târgsoru Vechi, Jud. Prahova

Nr. Crt	Nr cadastral Nr. topografic	Suprafața* (mp)	Observații / Referințe
A1		3.400	Sector cadastral:57 Teren neimprejmut;

**B. Partea II. Proprietari și acte**

Inscrieri privitoare la dreptul de proprietate și alte drepturi reale		Referințe
/		
Act Normativ nr. 7, din 13/03/1996 emis de PARLAMENTUL ROMANIEI;		
B1	Inscrierea posesiei, drept de PROPRIETATE, dobandit prin Lege, cota actuala 1/1, cota initiala 1/1 1) NEIDENTIFICAT NEIDENTIFICAT	A1
Act Normativ nr. 7, din 13/03/1996 emis de PARLAMENTUL ROMANIEI (Art. 13);		
B2	Se noteaza mentiunea de proprietar neidentificat.	A1

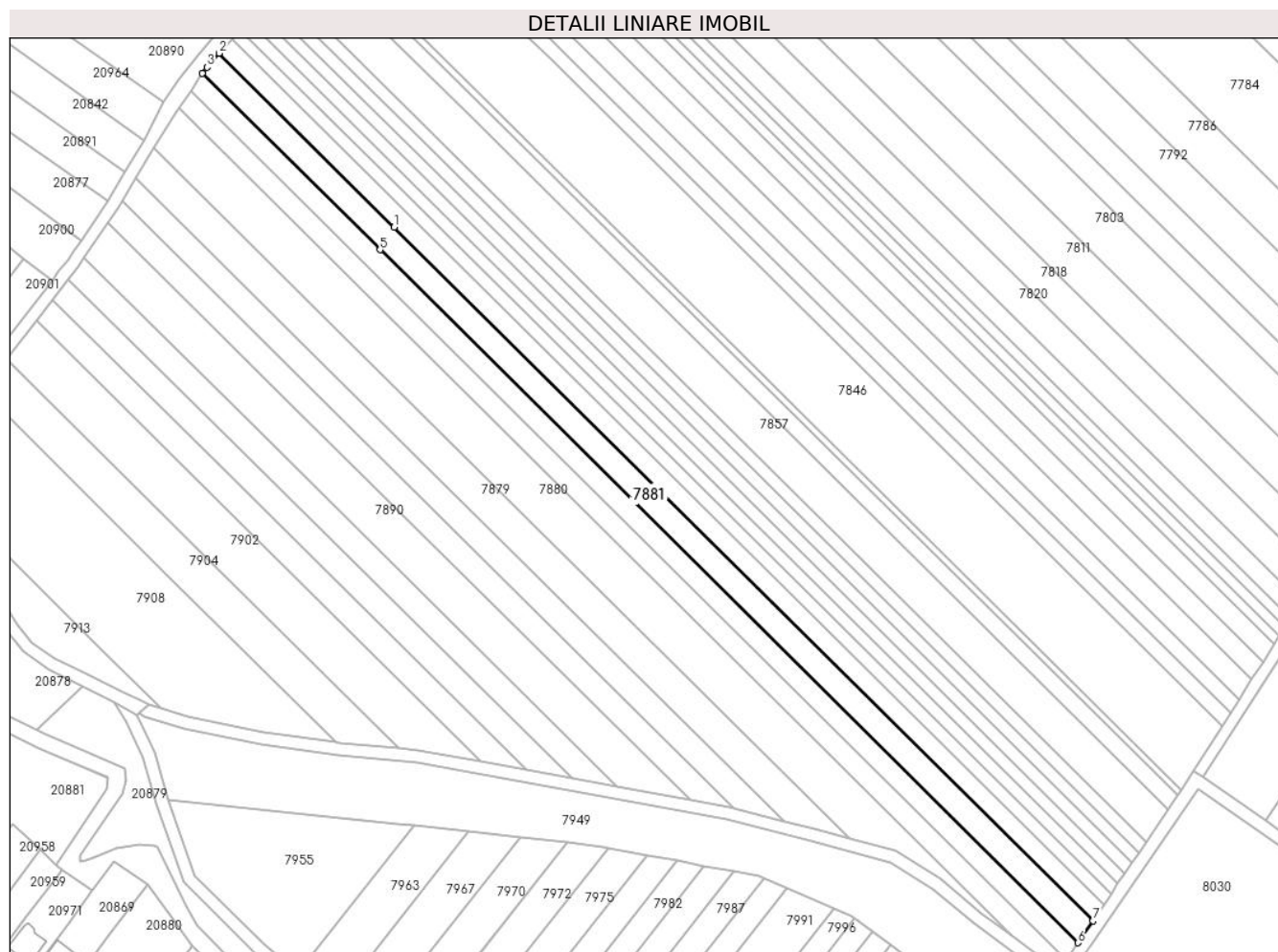
**C. Partea III. SARCINI .**

Inscrieri privind dezmembramintele dreptului de proprietate, drepturi reale de garanție și sarcini	Referințe
NU SUNT	

## Teren

Nr cadastral	Suprafața (mp)*	Observații / Referințe
	3.400	

\* Suprafața este determinată în planul de proiecție Stereo 70.



## Date referitoare la teren

Crt	Categorie folosință	Intra vilan	Suprafața (mp)	Tarla	Parcelă	Nr. topo	Observații / Referințe
1	arabil	DA	686	44	229/115	-	
2	arabil	NU	2.714	44	229/115	-	

## Lungime Segmente

1) Valorile lungimilor segmentelor sunt obținute din proiecție în plan.

Punct început	X / Y	Punct sfârșit	X / Y	Lungime segment (** (m)
1	573.007,777 375.436,529	2	572.950,768 375.493,082	80.301
2	572.950,768 375.493,082	3	572.946,818 375.488,579	5.99
3	572.946,818 375.488,579	4	572.945,38 375.486,485	2.54
4	572.945,38 375.486,485	5	573.003,159 375.429,167	81.387

Punct început	X / Y	Punct sfârșit	X / Y	Lungime segment (** (m)
5	573.003,159 375.429,167	6	573.230,279 375.203,861	319.916
6	573.230,279 375.203,861	7	573.235,108 375.211,013	8.63
7	573.235,108 375.211,013	1	573.007,777 375.436,529	320.214

\*\* Lungimile segmentelor sunt determinate în planul de proiecție Stereo 70 și sunt rotunjite la 1 milimetru.

\*\*\* Distanța dintre puncte este formată din segmente cumulate ce sunt mai mici decât valoarea 1 milimetru.



**DATE DESPRE IMOBILUL NR. 7882**

Oficiul de Cadastru și Publicitate Imobiliară PRAHOVA  
Biroul de Cadastru și Publicitate Imobiliară Ploiești

**A. Partea I. Descrierea imobilului**

TEREN Intravilan

Adresa: Loc. Zahanaua, Jud. Prahova

Nr. Crt	Nr cadastral Nr. topografic	Suprafața* (mp)	Observații / Referințe
A1		8.840	Sector cadastral:57 Teren neimprejmuit;

**B. Partea II. Proprietari și acte**

Inscrieri privitoare la dreptul de proprietate și alte drepturi reale	Referințe
/	
Act Administrativ nr. 21221, din 18/07/1994 emis de CJSDPAT PRAHOVA;	
B1	A1
Intabulare, drept de PROPRIETATE, dobandit prin Reconstituire, cota actuala 1/1, cota initiala 1/1	
1) PETCU TUDOR NICOLAE	

**C. Partea III. SARCINI .**

Inscrieri privind dezmembramintele dreptului de proprietate, drepturi reale de garanție și sarcini	Referințe
NU SUNT	





Punct început	X / Y	Punct sfârșit	X / Y	Lungime segment (** (m)
11	574.224,882 375.423,563	12	574.217,072 375.426,829	8.465
13	574.209,128 375.427,918	14	574.206,17 375.427,948	2.958
15	574.202,695 375.427,006	16	574.192,266 375.420,44	12.324
17	574.180,212 375.410,191	18	574.081,95 375.294,631	151.689
19	574.125,691 375.264,317	20	574.130,095 375.270,155	7.313
21	574.132,248 375.272,864	22	574.138,673 375.281,321	10.621
23	574.147,129 375.292,326	1	574.154,292 375.302,165	12.17

Punct început	X / Y	Punct sfârșit	X / Y	Lungime segment (** (m)
12	574.217,072 375.426,829	13	574.209,128 375.427,918	8.018
14	574.206,17 375.427,948	15	574.202,695 375.427,006	3.6
16	574.192,266 375.420,44	17	574.180,212 375.410,191	15.822
18	574.081,95 375.294,631	19	574.125,691 375.264,317	53.219
20	574.130,095 375.270,155	21	574.132,248 375.272,864	3.46
22	574.138,673 375.281,321	23	574.147,129 375.292,326	13.879

\*\* Lungimile segmentelor sunt determinate în planul de proiecție Stereo 70 și sunt rotunjite la 1 milimetru.

\*\*\* Distanța dintre puncte este formată din segmente cumulate ce sunt mai mici decât valoarea 1 milimetru.



**DATE DESPRE IMOBILUL NR. 7883**

Oficiul de Cadastru și Publicitate Imobiliară PRAHOVA  
Biroul de Cadastru și Publicitate Imobiliară Ploiești

**A. Partea I. Descrierea imobilului**

TEREN Necunoscut

Adresa: Loc. Zahanaua, Str Principala, Jud. Prahova

Nr. Crt	Nr cadastral Nr. topografic	Suprafața* (mp)	Observații / Referințe
A1		5.000	Sector cadastral:60 Teren neimprejmit;

**B. Partea II. Proprietari și acte**

Inscrieri privitoare la dreptul de proprietate și alte drepturi reale		Referințe
/		
Act Administrativ nr. 69405, din 23/04/1997 emis de CJSDPAT PRAHOVA;		
B1	Intabulare, drept de PROPRIETATE, dobandit prin Reconstituire, cota actuala 1/1, cota initiala 1/1	A1
	1) STROE PETRE 2) PĂUN PARASCHIVA 3) STELIAN ELENA 4) VASILE ȘERBAN 5) VASILE CONSTANTIN	

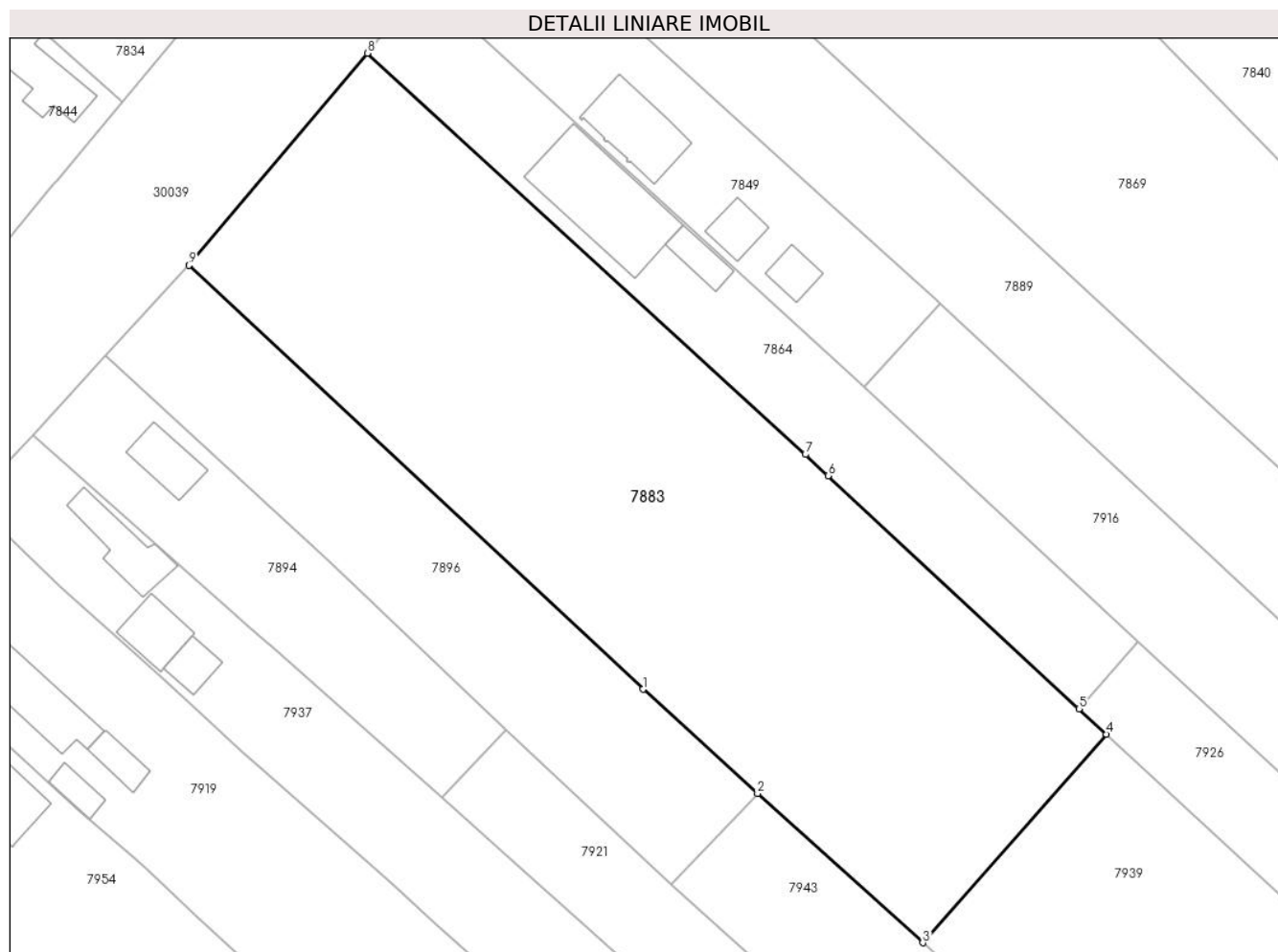
**C. Partea III. SARCINI .**

Inscrieri privind dezmembramintele dreptului de proprietate, drepturi reale de garanție și sarcini	Referințe
NU SUNT	

## Teren

Nr cadastral	Suprafața (mp)*	Observații / Referințe
	5.000	

\* Suprafața este determinată în planul de proiecție Stereo 70.



## Date referitoare la teren

Crt	Categorie folosință	Intra vilan	Suprafața (mp)	Tarla	Parcelă	Nr. topo	Observații / Referințe
1	arabil	DA	3.113	68	113	-	
2	arabil	NU	1.887	45	113	-	

## Lungime Segmente

1) Valorile lungimilor segmentelor sunt obținute din proiecție în plan.

Punct început	X / Y	Punct sfârșit	X / Y	Lungime segment (** (m)
1	574.397,539 375.322,886	2	574.412,81 375.308,974	20.658
2	574.412,81 375.308,974	3	574.434,881 375.289,039	29.741
3	574.434,881 375.289,039	4	574.459,421 375.316,882	37.114
4	574.459,421 375.316,882	5	574.455,768 375.320,272	4.984

Punct început	X / Y	Punct sfârșit	X / Y	Lungime segment (** (m)
5	574.455,768 375.320,272	6	574.422,252 375.351,389	45.734
6	574.422,252 375.351,389	7	574.419,2 375.354,21	4.156
7	574.419,2 375.354,21	8	574.360,684 375.407,776	79.331
8	574.360,684 375.407,776	9	574.336,865 375.379,462	37.0
9	574.336,865 375.379,462	1	574.397,539 375.322,886	82.959

\*\* Lungimile segmentelor sunt determinate în planul de proiecție Stereo 70 și sunt rotunjite la 1 milimetru.

\*\*\* Distanța dintre puncte este formată din segmente cumulate ce sunt mai mici decât valoarea 1 milimetru.



**DATE DESPRE IMOBILUL NR. 7884**

Oficiul de Cadastru și Publicitate Imobiliară PRAHOVA  
Biroul de Cadastru și Publicitate Imobiliară Ploiești

**A. Partea I. Descrierea imobilului**

TEREN Necunoscut

Adresa: Loc. Târgsoru Vechi, Jud. Prahova

Nr. Crt	Nr cadastral Nr. topografic	Suprafața* (mp)	Observații / Referințe
A1		2.500	Sector cadastral:57 Teren neimprejmuit;

**B. Partea II. Proprietari și acte**

Inscrieri privitoare la dreptul de proprietate și alte drepturi reale	Referințe
/	
Act Administrativ nr. 336, din 03/11/2003 emis de CJSDPAT PRAHOVA;	
B1	A1
Intabulare, drept de PROPRIETATE, dobandit prin Reconstituire, cota actuala 1/1, cota initiala 1/1	
1) POLIFRONE E IOANA	

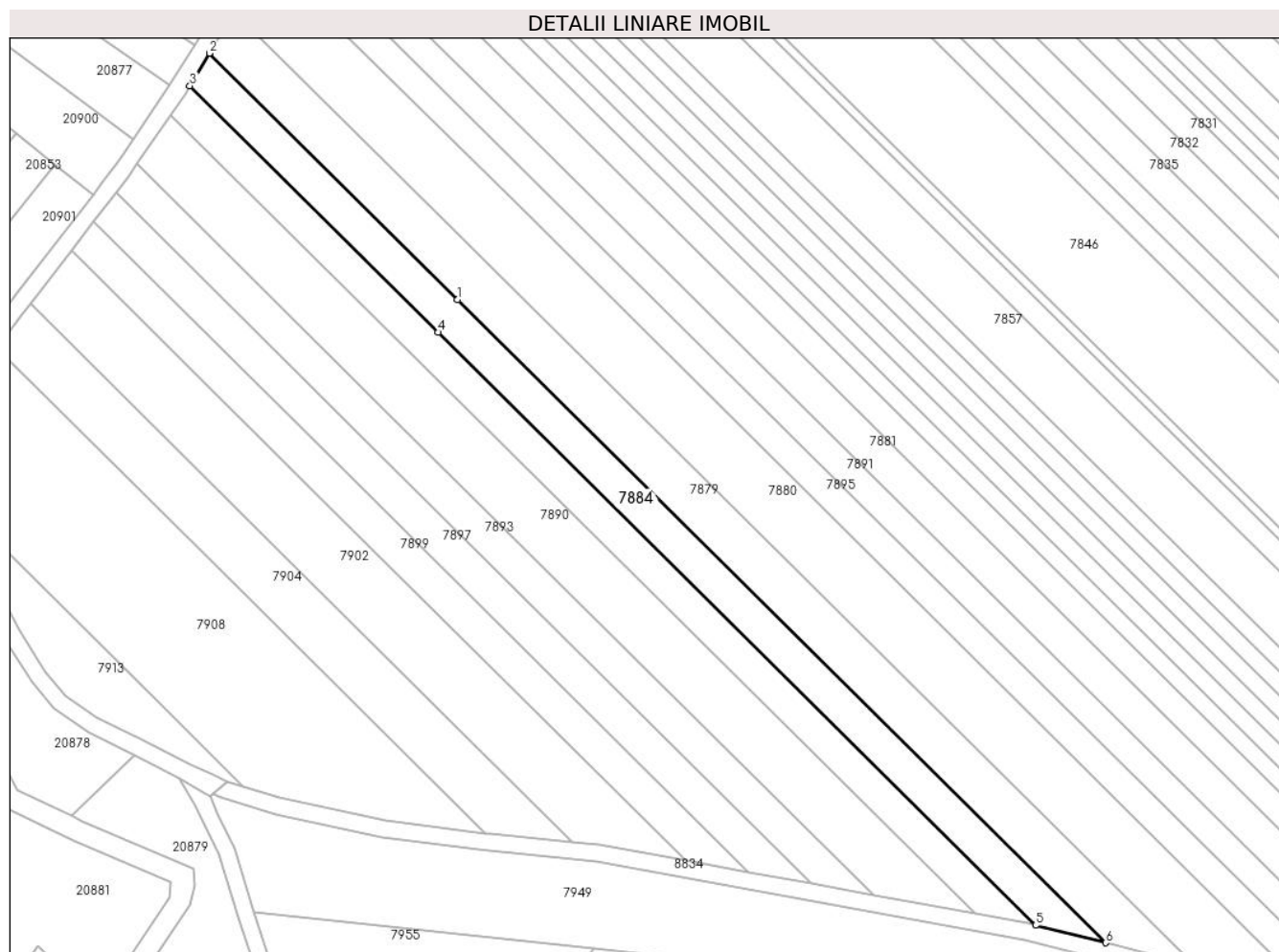
**C. Partea III. SARCINI .**

Inscrieri privind dezmembramintele dreptului de proprietate, drepturi reale de garanție și sarcini	Referințe
NU SUNT	

## Teren

Nr cadastral	Suprafața (mp)*	Observații / Referințe
	2.500	

\* Suprafața este determinată în planul de proiecție Stereo 70.



## Date referitoare la teren

Crt	Categorie folosință	Intravilan	Suprafața (mp)	Tarla	Parcelă	Nr. topo	Observații / Referințe
1	arabil	DA	713	44	229/110	-	
2	arabil	NU	1.787	44	229/110	-	

## Lungime Segmente

1) Valorile lungimilor segmentelor sunt obținute din proiecție în plan.

Punct început	X / Y	Punct sfârșit	X / Y	Lungime segment (** (m))
1	572.982,253 375.394,593	2	572.923,839 375.452,54	82.28
2	572.923,839 375.452,54	3	572.919,248 375.444,896	8.917
3	572.919,248 375.444,896	4	572.977,683 375.386,928	82.31
4	572.977,683 375.386,928	5	573.118,261 375.247,472	198.016



Punct început	X / Y	Punct sfârșit	X / Y	Lungime segment (** (m)
5	573.118,261 375.247,472	6	573.134,708 375.243,355	16.954
6	573.134,708 375.243,355	1	572.982,253 375.394,593	214.745

\*\* Lungimile segmentelor sunt determinate în planul de proiecție Stereo 70 și sunt rotunjite la 1 milimetru.

\*\*\* Distanța dintre puncte este formată din segmente cumulate ce sunt mai mici decât valoarea 1 milimetru.



**DATE DESPRE IMOBILUL NR. 7885**

Oficiul de Cadastru și Publicitate Imobiliară PRAHOVA  
Biroul de Cadastru și Publicitate Imobiliară Ploiești

**A. Partea I. Descrierea imobilului**

TEREN Intravilan

Nr. CF vechi:4283

Nr. cadastral vechi:11113

Adresa: Loc. Zahanaua, Str Petuniei, Jud. Prahova

Nr. Crt	Nr cadastral Nr. topografic	Suprafața* (mp)	Observații / Referințe
A1	21495	729	Sector cadastral:57 Teren imprejmuit;

**Construcții**

Crt	Nr cadastral Nr. topografic	Adresa	Observații / Referințe
A1.1		Loc. Zahanaua, Str Petuniei, Jud. Prahova	Nr. niveluri:1; S. construita la sol:198 mp; S. construita desfasurata:198 mp; Cladire de locuit, regim inaltime P

**B. Partea II. Proprietari și acte**

Inscrieri privitoare la dreptul de proprietate și alte drepturi reale	Referințe
<b>12292 / 26/02/2008</b>	
Act Notarial nr. 514, din 25/02/2008 emis de NP LUPU MARIA LUIZA;	
B0	Se infiintează cartea funciara nr. 4283 a unitatii administrativ teritoriale Târgșoru Vechi , care cuprinde imobilul cu numarul cadastral 11113 descris la PI/A+1, rezultat din dezmembrarea imobilului cu numarul cadastral 10423 din cartea funciara nr. 3268 a aceleiasi unitati administrativ teritoriale.
	A1
<b>13951 / 01/03/2013</b>	
Act Notarial nr. 1022, din 28/02/2013 emis de NP IVAN CONSTANTIN;	
B3	se noteaza conventia matrimoniala aut.nr.1022/28.02.2013 de notar public Ivan Constantin incheiata intre Ilie Gheorghe Emil si Ilie Alice Nicoleta
	A1
<b>72440 / 26/07/2016</b>	
Act Notarial nr. 1913, din 25/07/2016 emis de NP LUPU MARIA LUIZA;	
B4	Intabulare, drept de PROPRIETATEcumparare ca bun comun, dobandit prin Conventie, cota actuala 1/1, cota initiala 1/1
	1) GHICA DANIEL 2) GHICA NICOLETA
	A1
<b>81374 / 21/06/2022</b>	
Inscris Sub Semnatura Privata nr. Anexa nr.1.31, din 20/06/2022 emis de Petcu Claudia Mirela;	
B5	se repositioneaza imobilul, conform documentatiei tehnice avizate
	A1
/	
Act Administrativ nr. 14456, din 13/09/2024 emis de PRIMĂRIA COMUNEI TÂRGȘORU VECHI (în baza art. 12, alin. 16 din Legea 7);	
B6	Intabulare, drept de PROPRIETATE, dobandit prin Lege, cota actuala 1/1, cota initiala 1/1
	1) GHICA DANIEL 2) GHICA NICOLETA
	A1.1

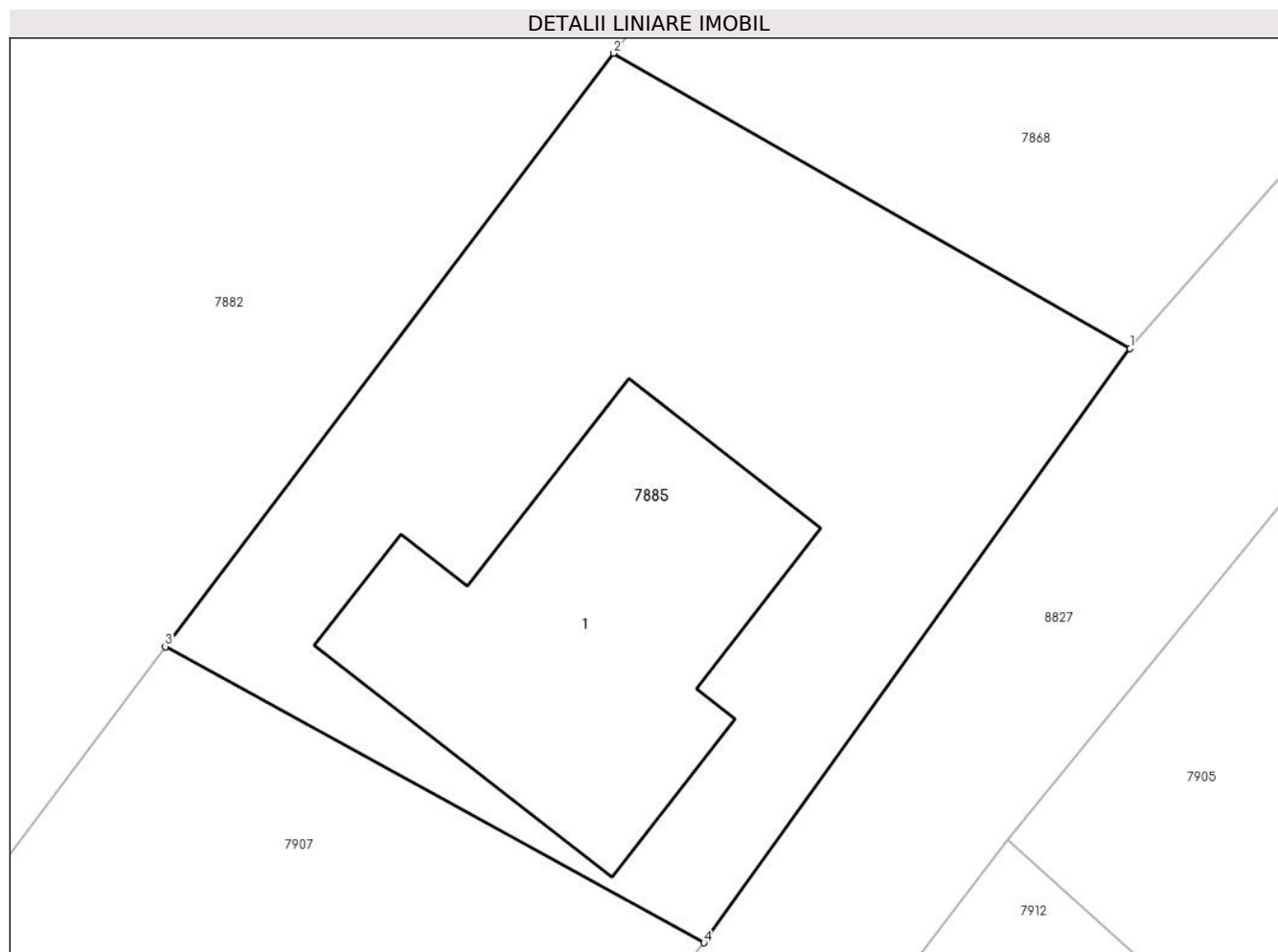
**C. Partea III. SARCINI .**

Inscrieri privind dezmembramintele dreptului de proprietate, drepturi reale de garanție și sarcini	Referințe
NU SUNT	

### Teren

Nr cadastral	Suprafața (mp)*	Observații / Referințe
21495	729	

\* Suprafața este determinată în planul de proiecție Stereo 70.



### Date referitoare la teren

Crt	Categorie folosință	Intra vilan	Suprafața (mp)	Tarla	Parcelă	Nr. topo	Observații / Referințe
1	curți constructii	DA	729	68	55	-	

### Date referitoare la construcții

Crt	Număr	Destinație construcție	Supraf. (mp)	Situație juridică	Observații / Referințe
A1.1		construcții de locuințe	198	Cu acte	Nr. niveluri:1; S. construita la sol:198 mp; S. construita desfasurata:198 mp; Cladire de locuit, regim inaltime P

### Lungime Segmente

1) Valorile lungimilor segmentelor sunt obținute din proiecție în plan.

Punct început	X / Y	Punct sfârșit	X / Y	Lungime segment (** (m)
1	574.222,918 375.352,636	2	574.201,945 375.364,621	24.156
2	574.201,945 375.364,621	3	574.183,747 375.340,545	30.18
3	574.183,747 375.340,545	4	574.205,62 375.328,529	24.956

Punct început	X / Y	Punct sfârșit	X / Y	Lungime segment (** (m)
4	574.205,62 375.328,529	1	574.222,918 375.352,636	29.671

\*\* Lungimile segmentelor sunt determinate în planul de proiecție Stereo 70 și sunt rotunjite la 1 milimetru.

\*\*\* Distanța dintre puncte este formată din segmente cumulate ce sunt mai mici decât valoarea 1 milimetru.



**DATE DESPRE IMOBILUL NR. 7886**

Oficiul de Cadastru și Publicitate Imobiliară PRAHOVA  
Biroul de Cadastru și Publicitate Imobiliară Ploiești

**A. Partea I. Descrierea imobilului**

TEREN Necunoscut

Adresa: Loc. Târgsoru Vechi, Jud. Prahova

Nr. Crt	Nr cadastral Nr. topografic	Suprafața* (mp)	Observații / Referințe
A1		2.200	Sector cadastral:57 Teren neimprejmit;

**B. Partea II. Proprietari și acte**

Inscrieri privitoare la dreptul de proprietate și alte drepturi reale		Referințe
/		
Act Administrativ nr. 522, din 19/02/2007 emis de CJSDPAT PRAHOVA;		
B1	Intabulare, drept de PROPRIETATE, dobandit prin Reconstituire, cota actuala 1/1, cota initiala 1/1 1) CURELEA GHEORGHE 2) CURELEA NICULAE 3) MARIN IOANA	A1

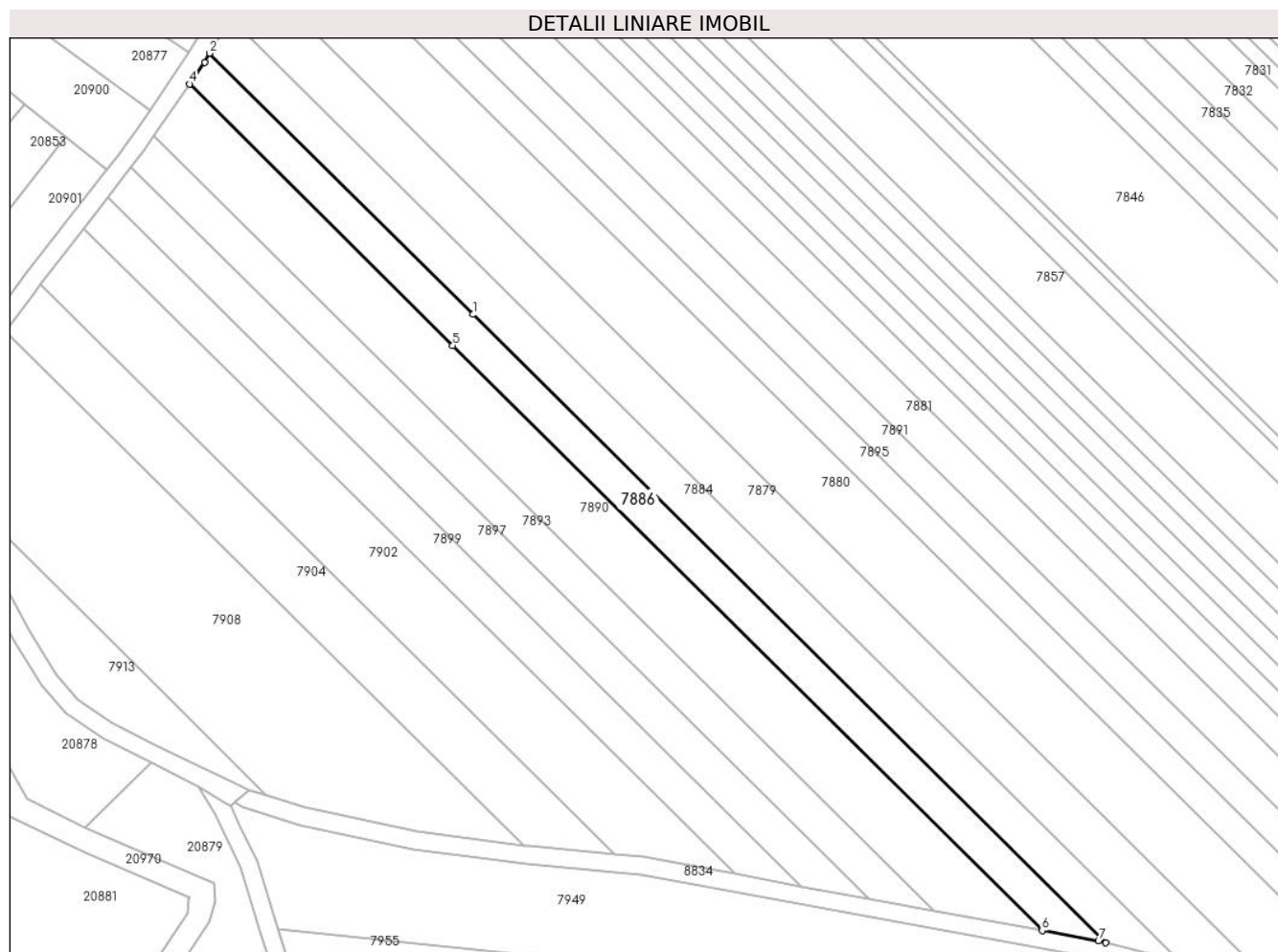
**C. Partea III. SARCINI .**

Inscrieri privind dezmembramintele dreptului de proprietate, drepturi reale de garanție și sarcini	Referințe
NU SUNT	

## Teren

Nr cadastral	Suprafața (mp)*	Observații / Referințe
	2.200	

\* Suprafața este determinată în planul de proiecție Stereo 70.



## Date referitoare la teren

Crt	Categorie folosință	Intravilan	Suprafața (mp)	Tarla	Parcelă	Nr. topo	Observații / Referințe
1	arabil	DA	663	44	229/109	-	
2	arabil	NU	1.537	44	229/109	-	

## Lungime Segmente

1) Valorile lungimilor segmentelor sunt obținute din proiecție în plan.

Punct început	X / Y	Punct sfârșit	X / Y	Lungime segment (** (m)
1	572.977,683 375.386,928	2	572.919,248 375.444,896	82.31
2	572.919,248 375.444,896	3	572.918,063 375.442,923	2.302
3	572.918,063 375.442,923	4	572.914,727 375.438,047	5.908
4	572.914,727 375.438,047	5	572.973,224 375.380,016	82.398



Punct început	X / Y	Punct sfârșit	X / Y	Lungime segment (** (m)
5	572.973,224 375.380,016	6	573.104,098 375.250,187	184.346
6	573.104,098 375.250,187	7	573.116,611 375.247,885	12.723
7	573.116,611 375.247,885	8	573.118,261 375.247,472	1.701
8	573.118,261 375.247,472	1	572.977,683 375.386,928	198.016

\*\* Lungimile segmentelor sunt determinate în planul de proiecție Stereo 70 și sunt rotunjite la 1 milimetru.

\*\*\* Distanța dintre puncte este formată din segmente cumulate ce sunt mai mici decât valoarea 1 milimetru.



**DATE DESPRE IMOBILUL NR. 7887**

Oficiul de Cadastru și Publicitate Imobiliară PRAHOVA  
Biroul de Cadastru și Publicitate Imobiliară Ploiești

**A. Partea I. Descrierea imobilului**

TEREN Extravilan

Adresa: Jud. Prahova

Nr. Crt	Nr cadastral Nr. topografic	Suprafața* (mp)	Observații / Referințe
A1	24816	4.750	Sector cadastral:57 Teren neimpregmuit;

**B. Partea II. Proprietari și acte**

Inscrieri privitoare la dreptul de proprietate și alte drepturi reale		Referințe
<b>32343 / 07/06/2012</b>		
Act Notarial nr. 1298, din 01/06/2012 emis de NP MEIROSU MIHAI GABRIEL;		
B1	Se infiinteaza cartea funciara 24816 a imobilului cu numarul cadastral 24816/Târgsoru Vechi, rezultat din dezmembrarea imobilului cu numarul cadastral 24498 inscris in cartea funciara 24498;	A1
<b>18392 / 24/02/2016</b>		
Act Normativ nr. 17, din 07/03/2014 emis de Parlamentul Romaniei;		
B6	Imobil aflat sub incidenta art.3 alin.(1) din Legea 17/2014, dobandit prin Lege	A1
<b>54855 / 21/04/2022</b>		
Act Notarial nr. 1750, din 20/04/2022 emis de NP Ionita Aristita Adina;		
B8	Intabulare, drept de PROPRIETATEcumparare, dobandit prin Conventie, cota actuala 1/1, cota initiala 1/1 1) <b>OLTINA IMPEX PROD COM SRL</b> , CIF:6824222	A1

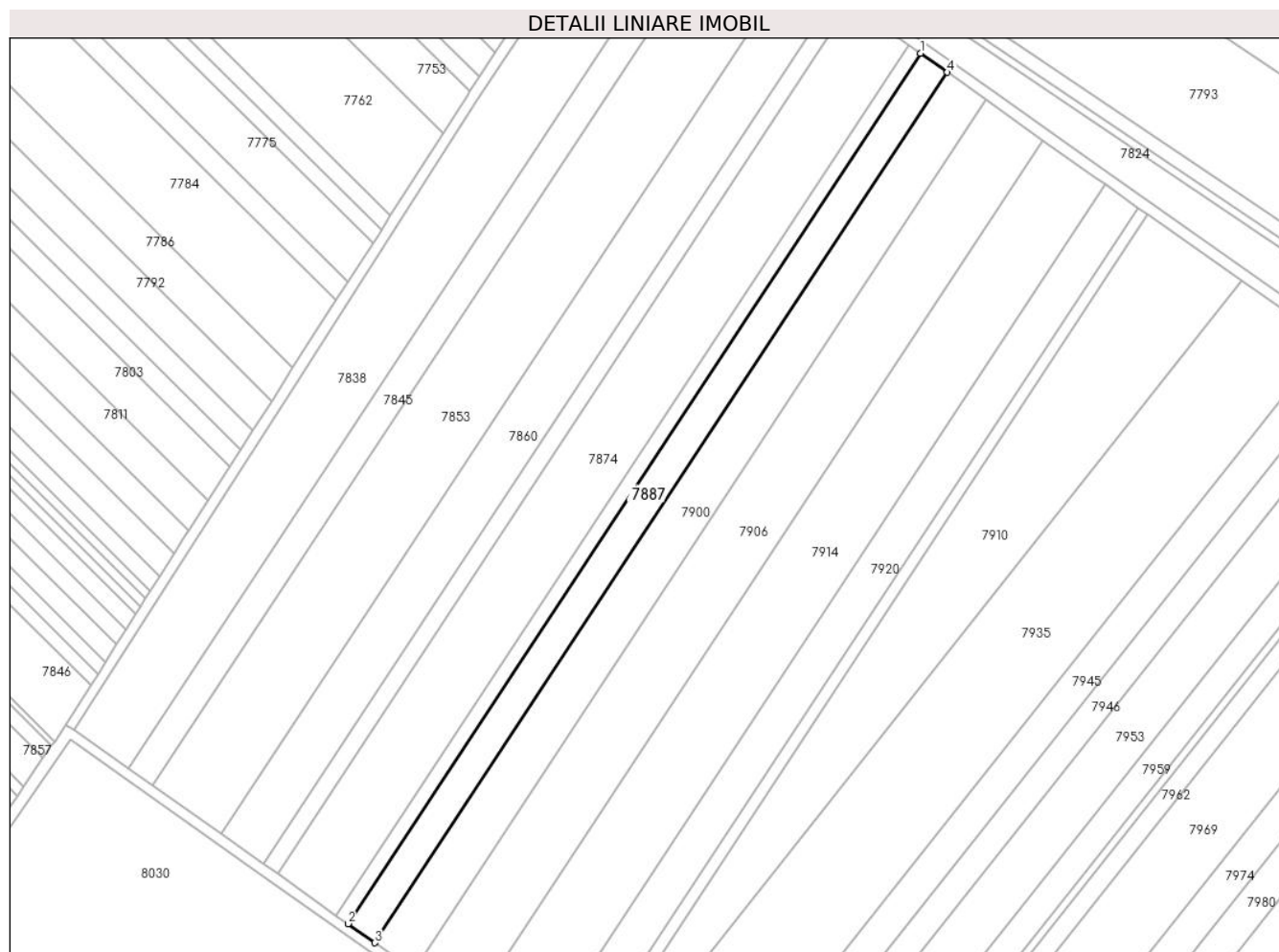
**C. Partea III. SARCINI .**

Inscrieri privind dezmembramintele dreptului de proprietate, drepturi reale de garanție și sarcini	Referințe
NU SUNT	

### Teren

Nr cadastral	Suprafața (mp)*	Observații / Referințe
24816	4.750	

\* Suprafața este determinată în planul de proiecție Stereo 70.



### Date referitoare la teren

Crt	Categorie folosință	Intra vilan	Suprafața (mp)	Tarla	Parcelă	Nr. topo	Observații / Referințe
1	arabil	NU	4.750	44	229/95	-	

### Lungime Segmente

1) Valorile lungimilor segmentelor sunt obținute din proiecție în plan.

Punct început	X / Y	Punct sfârșit	X / Y	Lungime segment (** (m)
1	573.585,859 375.509,261	2	573.372,91 375.185,711	387.339
2	573.372,91 375.185,711	3	573.382,928 375.178,627	12.27
3	573.382,928 375.178,627	4	573.595,872 375.502,168	387.329
4	573.595,872 375.502,168	1	573.585,859 375.509,261	12.271

\*\* Lungimile segmentelor sunt determinate în planul de proiecție Stereo 70 și sunt rotunjite la 1 milimetru.

**\*\*\* Distanţa dintre puncte este formată din segmente cumulate ce sunt mai mici decât valoarea 1 milimetru.**



**DATE DESPRE IMOBILUL NR. 7888**

Oficiul de Cadastru și Publicitate Imobiliară PRAHOVA  
Biroul de Cadastru și Publicitate Imobiliară Ploiești

**A. Partea I. Descrierea imobilului**

TEREN Extravilan

Adresa: Jud. Prahova

Nr. Crt	Nr cadastral Nr. topografic	Suprafața* (mp)	Observații / Referințe
A1		5.200	Sector cadastral:57 Teren neimprejmuit;

**B. Partea II. Proprietari și acte**

Inscrieri privitoare la dreptul de proprietate și alte drepturi reale		Referințe
/		
Act Administrativ nr. 21225, din 18/07/1994 emis de CJSDPAT PRAHOVA;		
B1	Intabulare, drept de PROPRIETATE, dobandit prin Reconstituire, cota actuala 1/1, cota initiala 1/1 1) OANCEA GH GHERGHINA 2) URLOI ION 3) COCOȘ GH AURICA 4) URLOI GH ȘTEFAN	A1

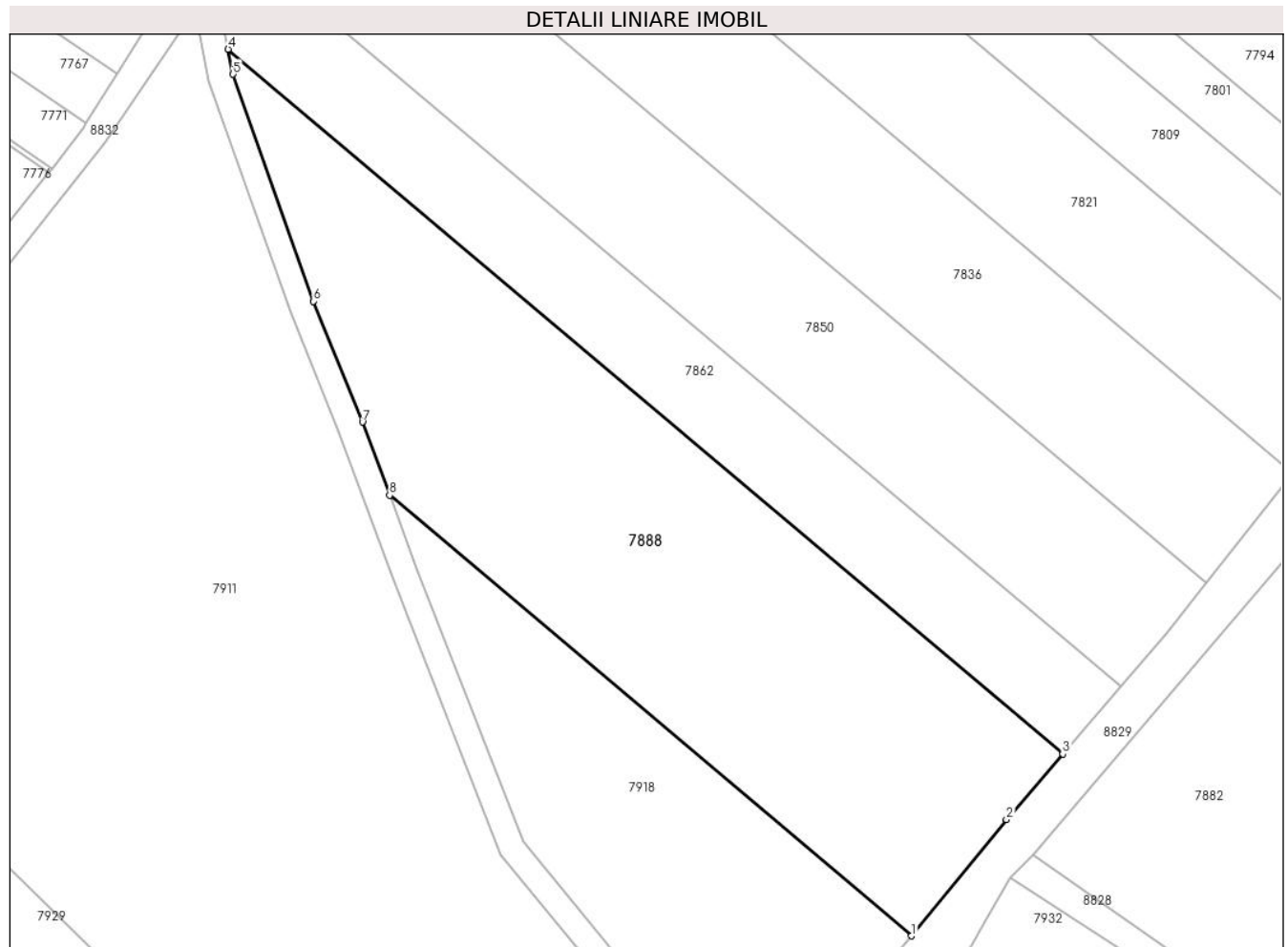
**C. Partea III. SARCINI .**

Inscrieri privind dezmembramintele dreptului de proprietate, drepturi reale de garanție și sarcini	Referințe
NU SUNT	

**Teren**

Nr cadastral	Suprafața (mp)*	Observații / Referințe
	5.200	

\* Suprafața este determinată în planul de proiecție Stereo 70.



**Date referitoare la teren**

Crt	Categorie folosință	Intra vilan	Suprafața (mp)	Tarla	Parcelă	Nr. topo	Observații / Referințe
1	arabil	NU	5.200	44	230/1	-	

**Lungime Segmente**

1) Valorile lungimilor segmentelor sunt obținute din proiecție în plan.

Punct început	X / Y	Punct sfârșit	X / Y	Lungime segment (** (m)
1	574.062,849 375.282,002	2	574.077,748 375.300,266	23.57
2	574.077,748 375.300,266	3	574.086,588 375.310,522	13.54
3	574.086,588 375.310,522	4	573.955,675 375.420,971	171.281
4	573.955,675 375.420,971	5	573.956,439 375.417,047	3.998
5	573.956,439 375.417,047	6	573.969,07 375.381,471	37.752



Punct început	X / Y	Punct sfârșit	X / Y	Lungime segment (** (m)
6	573.969,07 375.381,471	7	573.976,729 375.362,531	20.43
7	573.976,729 375.362,531	8	573.980,983 375.351,071	12.224
8	573.980,983 375.351,071	1	574.062,849 375.282,002	107.11

\*\* Lungimile segmentelor sunt determinate în planul de proiecție Stereo 70 și sunt rotunjite la 1 milimetru.

\*\*\* Distanța dintre puncte este formată din segmente cumulate ce sunt mai mici decât valoarea 1 milimetru.



**DATE DESPRE IMOBILUL NR. 7889**

Oficiul de Cadastru și Publicitate Imobiliară PRAHOVA  
Biroul de Cadastru și Publicitate Imobiliară Ploiești

**A. Partea I. Descrierea imobilului**

TEREN Necunoscut

Adresa: Loc. Zahanaua, Str Principala, Jud. Prahova

Nr. Crt	Nr cadastral Nr. topografic	Suprafața* (mp)	Observații / Referințe
A1	30263	4.040	Sector cadastral:60 Teren imprejmuit;

**B. Partea II. Proprietari și acte**

Inscrieri privitoare la dreptul de proprietate și alte drepturi reale		Referințe
<b>32884 / 10/03/2023</b>		
Act Notarial nr. 396, din 08/03/2023 emis de Poeana Alexandru Razvan Ionut;		
B1	Se infiinteaza cartea funciara 30263 a imobilului cu numarul cadastral 30263 / UAT Târgsoru Vechi, rezultat din dezmembrarea imobilului cu numarul cadastral 30240 inscris in cartea funciara 30240;	A1
Act Normativ nr. 17, din 07/03/2014 emis de Parlamentul Romaniei;		
B5	se noteaza faptul ca imobilul se afla sub incidenta art.3 alin.(1) din Legea nr. 17/2014 <i>OBSERVATII: pozitie transcrisa din CF 30240/Târgsoru Vechi, inscrisa prin incheierea nr. 162397 din 19/12/2022;</i>	A1
<b>131993 / 25/08/2023</b>		
Act Notarial nr. 1304, din 16/08/2023 emis de NP Poeana Alexandru Razvan Ionut;		
B7	Intabulare, drept de PROPRIETATEcumparare ca bun propriu, dobandit prin Conventie, cota actuala 1/1, cota initiala 1/1 1) LUPEA ALEXANDRU CĂTĂLIN	A1

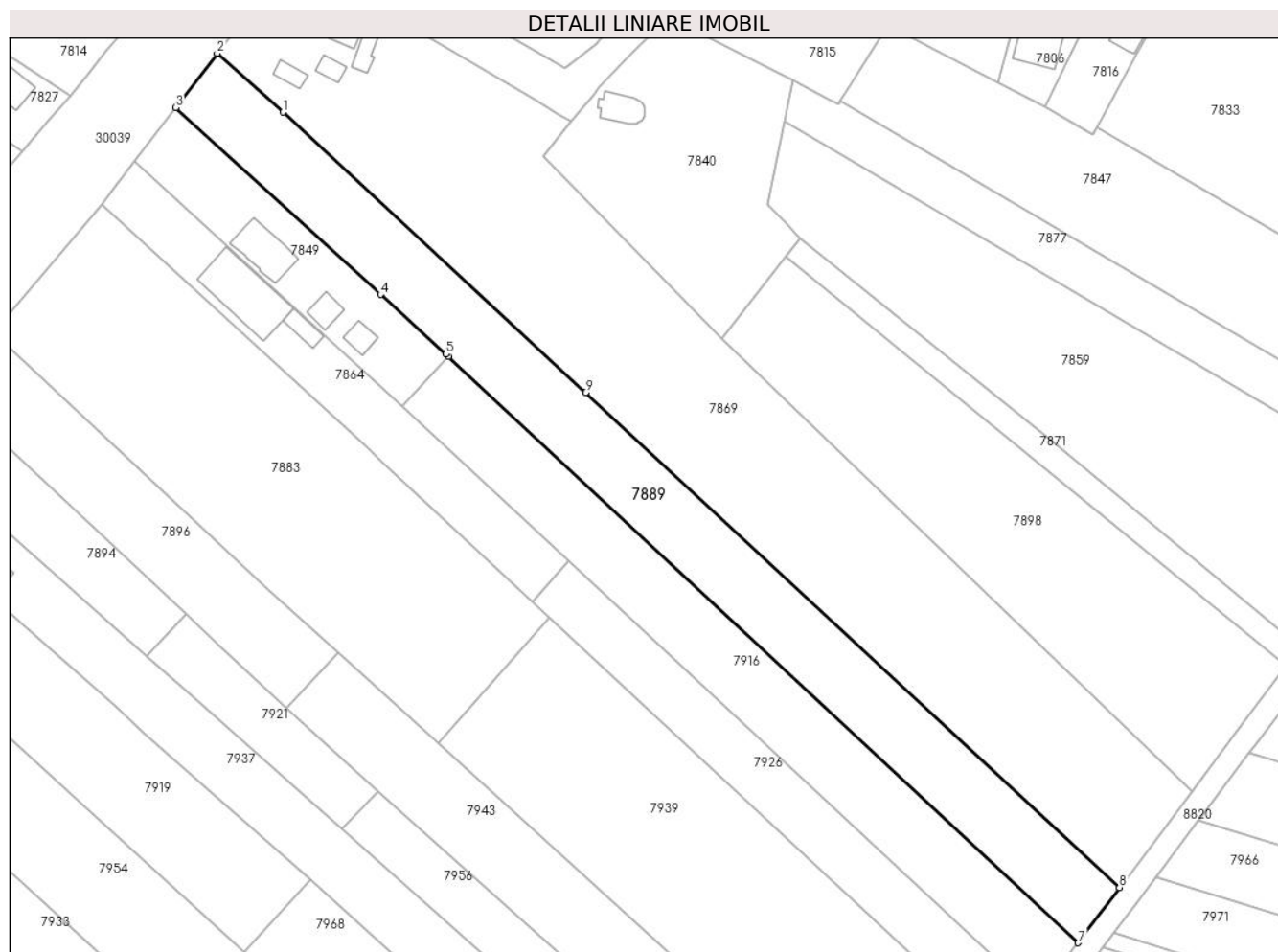
**C. Partea III. SARCINI .**

Inscrieri privind dezmembramintele dreptului de proprietate, drepturi reale de garanție și sarcini	Referințe
NU SUNT	

### Teren

Nr cadastral	Suprafața (mp)*	Observații / Referințe
30263	4.040	

\* Suprafața este determinată în planul de proiecție Stereo 70.



### Date referitoare la teren

Crt	Categorie folosință	Intravilan	Suprafața (mp)	Tarla	Parcelă	Nr. topo	Observații / Referințe
1	arabil	DA	1.609	68,45	116,232/37	-	
2	arabil	NU	2.431	45	232/37	-	

### Lungime Segmente

1) Valorile lungimilor segmentelor sunt obținute din proiecție în plan.

Punct început	X / Y	Punct sfârșit	X / Y	Lungime segment (** (m)
1	574.400,715 375.428,082	2	574.386,162 375.441,058	19.498
2	574.386,162 375.441,058	3	574.377,068 375.429,088	15.033
3	574.377,068 375.429,088	4	574.422,178 375.387,947	61.053
4	574.422,178 375.387,947	5	574.436,651 375.374,778	19.568

Punct început	X / Y	Punct sfârșit	X / Y	Lungime segment (** (m)
5	574.436,651 375.374,778	6	574.437,189 375.374,287	0.728
6	574.437,189 375.374,287	7	574.575,929 375.245,133	189.551
7	574.575,929 375.245,133	8	574.585,063 375.257,277	15.196
8	574.585,063 375.257,277	9	574.467,378 375.366,316	160.435
9	574.467,378 375.366,316	1	574.400,715 375.428,082	90.879

\*\* Lungimile segmentelor sunt determinate în planul de proiecție Stereo 70 și sunt rotunjite la 1 milimetru.

\*\*\* Distanța dintre puncte este formată din segmente cumulate ce sunt mai mici decât valoarea 1 milimetru.



**DATE DESPRE IMOBILUL NR. 7890**

Oficiul de Cadastru și Publicitate Imobiliară PRAHOVA  
Biroul de Cadastru și Publicitate Imobiliară Ploiești

**A. Partea I. Descrierea imobilului**

TEREN Necunoscut

Adresa: Loc. Târgsoru Vechi, Jud. Prahova

Nr. Crt	Nr cadastral Nr. topografic	Suprafața* (mp)	Observații / Referințe
A1		3.500	Sector cadastral:57 Teren neimprejmuit;

**B. Partea II. Proprietari și acte**

Inscrieri privitoare la dreptul de proprietate și alte drepturi reale	Referințe
/	
Act Administrativ nr. 69484, din 24/11/1997 emis de CJSDPAT PRAHOVA;	
B1	A1
Intabulare, drept de PROPRIETATE, dobandit prin Reconstituire, cota actuala 1/1, cota initiala 1/1	
1) ARSAN ȘTEFANA	

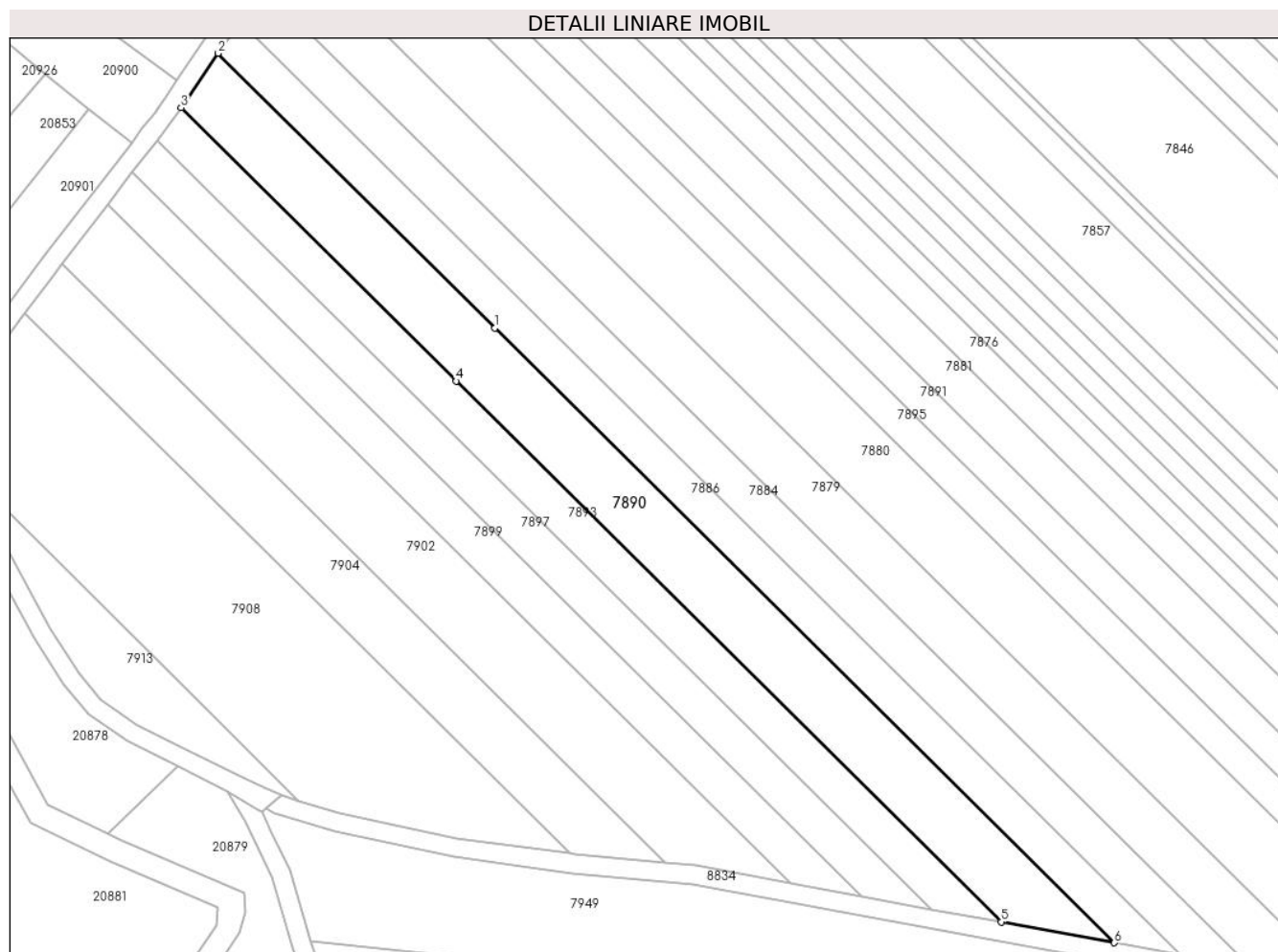
**C. Partea III. SARCINI .**

Inscrieri privind dezmembramintele dreptului de proprietate, drepturi reale de garanție și sarcini	Referințe
NU SUNT	

## Teren

Nr cadastral	Suprafața (mp)*	Observații / Referințe
	3.500	

\* Suprafața este determinată în planul de proiecție Stereo 70.



## Date referitoare la teren

Crt	Categorie folosință	Intravilan	Suprafața (mp)	Tarla	Parcelă	Nr. topo	Observații / Referințe
1	arabil	DA	1.126	44	229/108	-	
2	arabil	NU	2.374	44	229/108	-	

## Lungime Segmente

1) Valorile lungimilor segmentelor sunt obținute din proiecție în plan.

Punct început	X / Y	Punct sfârșit	X / Y	Lungime segment (** (m)
1	572.973,224 375.380,016	2	572.914,727 375.438,047	82.398
2	572.914,727 375.438,047	3	572.906,862 375.426,55	13.93
3	572.906,862 375.426,55	4	572.965,061 375.368,816	81.978
4	572.965,061 375.368,816	5	573.080,216 375.254,581	162.205



Punct început	X / Y	Punct sfârșit	X / Y	Lungime segment (** (m)
5	573.080,216 375.254,581	6	573.104,098 375.250,187	24.283
6	573.104,098 375.250,187	1	572.973,224 375.380,016	184.346

\*\* Lungimile segmentelor sunt determinate în planul de proiecție Stereo 70 și sunt rotunjite la 1 milimetru.

\*\*\* Distanța dintre puncte este formată din segmente cumulate ce sunt mai mici decât valoarea 1 milimetru.



**DATE DESPRE IMOBILUL NR. 7891**

Oficiul de Cadastru și Publicitate Imobiliară PRAHOVA  
Biroul de Cadastru și Publicitate Imobiliară Ploiești

**A. Partea I. Descrierea imobilului**

TEREN Necunoscut

Adresa: Loc. Târgsoru Vechi, Jud. Prahova

Nr. Crt	Nr cadastral Nr. topografic	Suprafața* (mp)	Observații / Referințe
A1		2.700	Sector cadastral:57 Teren neimprejmut;

**B. Partea II. Proprietari și acte**

Inscrieri privitoare la dreptul de proprietate și alte drepturi reale	Referințe
/	
Act Normativ nr. 7, din 13/03/1996 emis de PARLAMENTUL ROMANIEI;	
B1	Inscrierea posesiei, drept de PROPRIETATE, dobandit prin Lege, cota actuala 1/1, cota initiala 1/1
	1) NEIDENTIFICAT NEIDENTIFICAT
Act Normativ nr. 7, din 13/03/1996 emis de PARLAMENTUL ROMANIEI (Art. 13);	
B2	Se noteaza mentiunea de proprietar neidentificat.

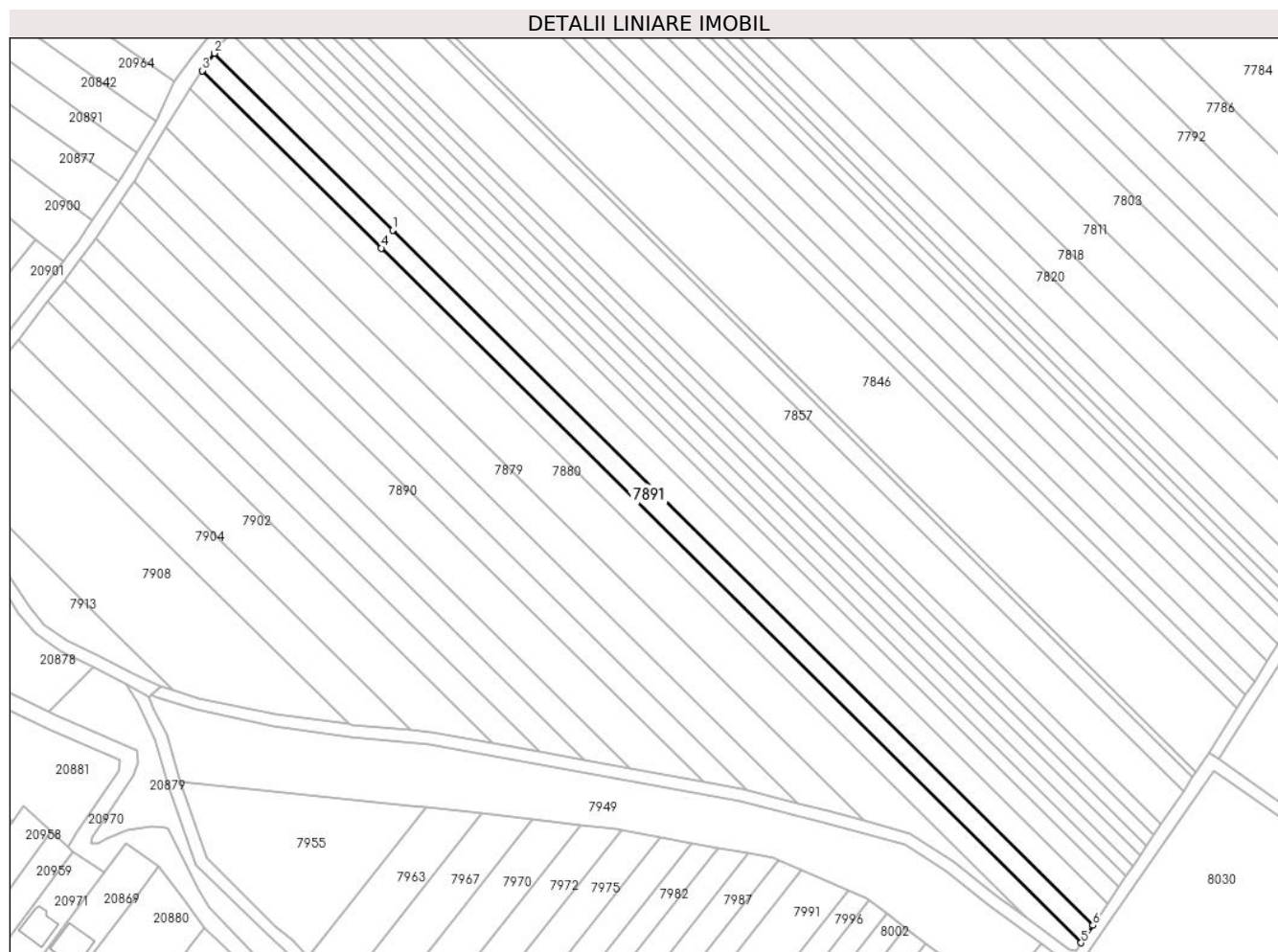
**C. Partea III. SARCINI .**

Inscrieri privind dezmembramintele dreptului de proprietate, drepturi reale de garanție și sarcini	Referințe
NU SUNT	

## Teren

Nr cadastral	Suprafața (mp)*	Observații / Referințe
	2.700	

\* Suprafața este determinată în planul de proiecție Stereo 70.



## Date referitoare la teren

Crt	Categorie folosință	Intra vilan	Suprafața (mp)	Tarla	Parcelă	Nr. topo	Observații / Referințe
1	arabil	DA	549	44	229/114	-	
2	arabil	NU	2.151	44	229/114	-	

## Lungime Segmente

1) Valorile lungimilor segmentelor sunt obținute din proiecție în plan.

Punct început	X / Y	Punct sfârșit	X / Y	Lungime segment (** (m)
1	573.003,159 375.429,167	2	572.945,38 375.486,485	81.387
2	572.945,38 375.486,485	3	572.941,509 375.480,848	6.838
3	572.941,509 375.480,848	4	572.999,495 375.423,326	81.677
4	572.999,495 375.423,326	5	573.226,446 375.198,187	319.678

Punct început	X / Y	Punct sfârșit	X / Y	Lungime segment (** (m)
5	573.226,446 375.198,187	6	573.230,279 375.203,861	6.847
6	573.230,279 375.203,861	1	573.003,159 375.429,167	319.916

\*\* Lungimile segmentelor sunt determinate în planul de proiecție Stereo 70 și sunt rotunjite la 1 milimetru.

\*\*\* Distanța dintre puncte este formată din segmente cumulate ce sunt mai mici decât valoarea 1 milimetru.



**DATE DESPRE IMOBILUL NR. 7892**

Oficiul de Cadastru și Publicitate Imobiliară PRAHOVA  
Biroul de Cadastru și Publicitate Imobiliară Ploiești

**A. Partea I. Descrierea imobilului**

TEREN Intravilan

Nr. CF vechi:5019

Nr. cadastral vechi:11454

Adresa: Loc. Zahanaua, Str Principala, Jud. Prahova, T 68 ; A 49

Nr. Crt	Nr cadastral Nr. topografic	Suprafața* (mp)	Observații / Referințe
A1	21972	Din acte: 744 Masurata: 739	Sector cadastral:57 Teren neimprejmuit; T 68 ; A 49

**B. Partea II. Proprietari și acte**

Inscrieri privitoare la dreptul de proprietate și alte drepturi reale	Referințe
<b>42889 / 20/06/2008</b>	
Act Notarial nr. 708, din 19/06/2008 emis de NP BARBU FLOAREA;	
B0	Se infiintează cartea funciara nr. 5019 a unitatii administrativ teritoriale Târgșoru Vechi , care cuprinde imobilul cu numarul cadastral 11454 descris la PI/A+1, rezultat din dezmembrarea imobilului cu numarul cadastral 11446 / cu numar cadastral hartie 1654 din cartea funciara nr. 1203 a aceleiasi unitati administrativ teritoriale.
Act Notarial nr. 3162, din 10/08/2006 emis de NP Neculae A;	
B1	Intabulare, drept de PROPRIETATE, dobandit prin Conventie, cota actuala 1/1, cota initiala 1/1 1) <b>MATEI RAZVAN IULIAN</b> 2) <b>MATEI GEORGIANA</b>
Inscris Sub Semnatura Privata nr. 23410/2006, din 11/08/2006 emis de OCPI PRAHOVA;	
B3	se indreapta eroarea materiala din cuprinsul cartii funciare 1203 a localitatii Targșorul Vechi, in sensul ca imobilul este situat in tarla 68, PARCELA 49.
Inscris Sub Semnatura Privata nr. 23410, din 11/08/2006 emis de O.C.P.I.;	
B4	se noteaza schimbarea nr.cadastral vechi 1654 in nr.cadastral nou electronic 11446
<b>100525 / 01/11/2017</b>	
Act Administrativ nr. 95743, din 17/10/2017 emis de OCPI PRAHOVA;	
B5	se repositioneaza imobilul conform documentatiei tehnice avizate

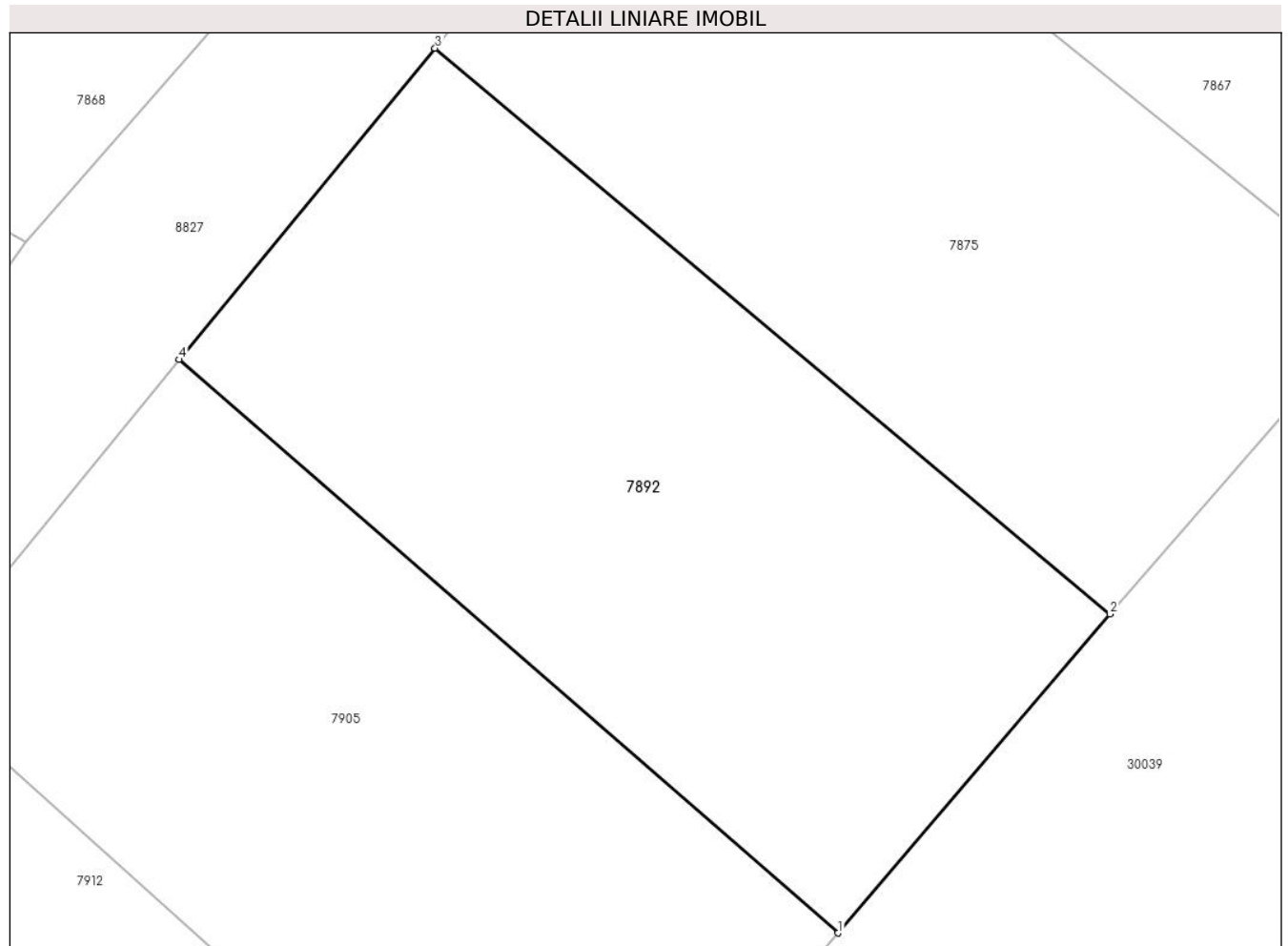
**C. Partea III. SARCINI .**

Inscrieri privind dezmembramintele dreptului de proprietate, drepturi reale de garanție și sarcini	Referințe
NU SUNT	

**Teren**

Nr cadastral	Suprafața (mp)*	Observații / Referințe
21972	Din acte: 744 Masurata: 739	T 68 ; A 49

\* Suprafața este determinată în planul de proiecție Stereo 70.



**Date referitoare la teren**

Crt	Categorie folosință	Intravilan	Suprafața (mp)	Tarla	Parcelă	Nr. topo	Observații / Referințe
1	arabil	DA	739	68	A 49	-	

**Lungime Segmente**

1) Valorile lungimilor segmentelor sunt obținute din proiecție în plan.

Punct început	X / Y	Punct sfârșit	X / Y	Lungime segment (** (m)
1	574.259,71 375.321,374	2	574.272,019 375.335,812	18.973
2	574.272,019 375.335,812	3	574.241,463 375.361,421	39.868
3	574.241,463 375.361,421	4	574.229,873 375.347,33	18.245
4	574.229,873 375.347,33	1	574.259,71 375.321,374	39.547



**\*\* Lungimile segmentelor sunt determinate în planul de proiecție Stereo 70 și sunt rotunjite la 1 milimetru.**

**\*\*\* Distanța dintre puncte este formată din segmente cumulate ce sunt mai mici decât valoarea 1 milimetru.**



**DATE DESPRE IMOBILUL NR. 7893**

Oficiul de Cadastru și Publicitate Imobiliară PRAHOVA  
Biroul de Cadastru și Publicitate Imobiliară Ploiești

**A. Partea I. Descrierea imobilului**

TEREN Necunoscut

Adresa: Loc. Târgsoru Vechi, Jud. Prahova

Nr. Crt	Nr cadastral Nr. topografic	Suprafața* (mp)	Observații / Referințe
A1		2.000	Sector cadastral:57 Teren neimprejmuit;

**B. Partea II. Proprietari și acte**

Inscrieri privitoare la dreptul de proprietate și alte drepturi reale		Referințe
/		
Act Administrativ nr. 73349, din 31/03/1998 emis de CJSDPAT PRAHOVA;		
B1	Intabulare, drept de PROPRIETATE, dobandit prin Reconstituire, cota actuala 1/1, cota initiala 1/1	A1
	1) IONIȚĂ SAFTA 2) NIȚA NICULINA 3) DOBRE CONSTANTIN 4) OAIE VICTORIA	

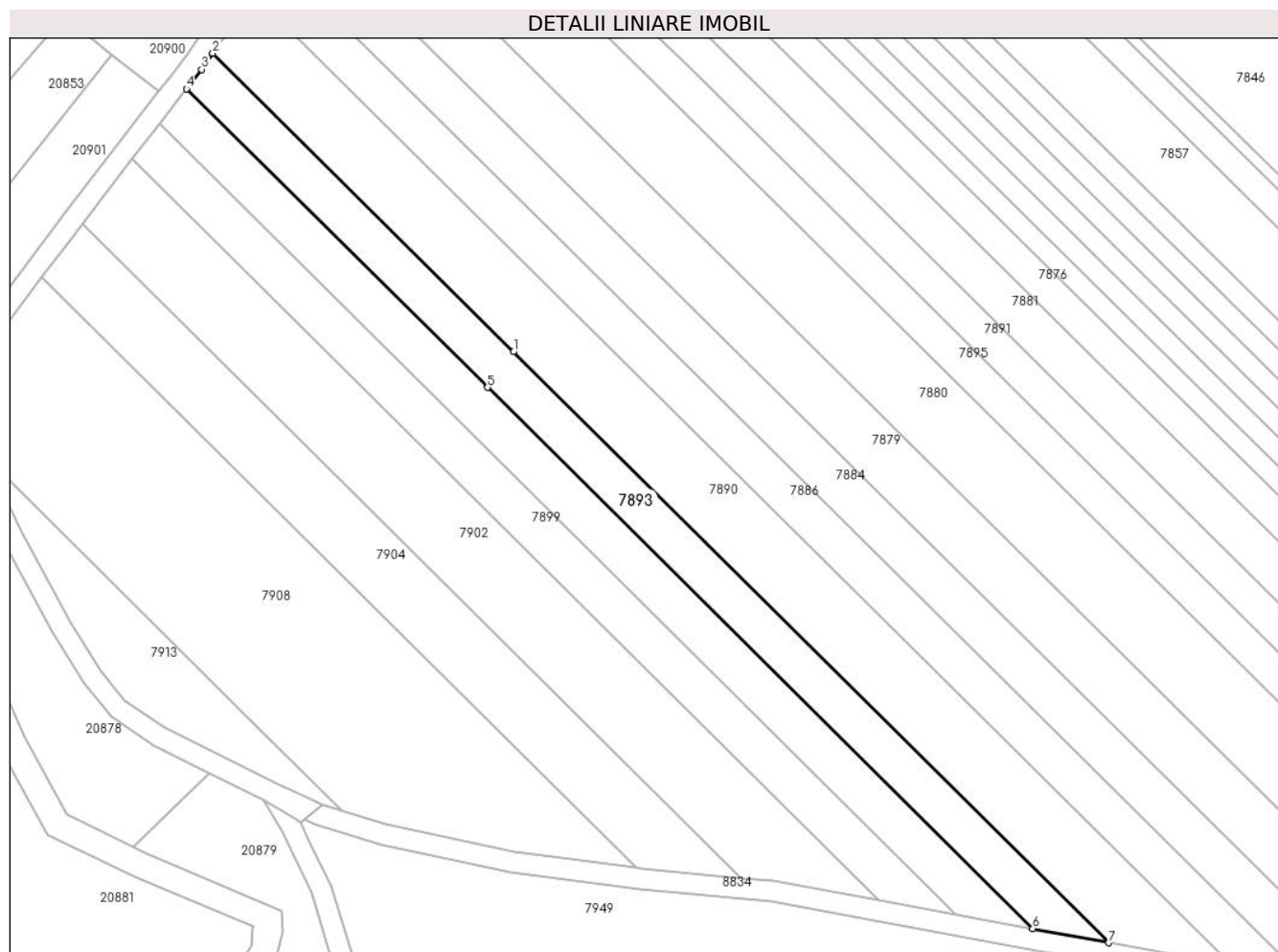
**C. Partea III. SARCINI .**

Inscrieri privind dezmembramintele dreptului de proprietate, drepturi reale de garanție și sarcini	Referințe
NU SUNT	

### Teren

Nr cadastral	Suprafața (mp)*	Observații / Referințe
	2.000	

\* Suprafața este determinată în planul de proiecție Stereo 70.



### Date referitoare la teren

Crt	Categorie folosință	Intra vilan	Suprafața (mp)	Tarla	Parcelă	Nr. topo	Observații / Referințe
1	arabil	DA	690	44	229/107	-	
2	arabil	NU	1.310	44	229/107	-	

### Lungime Segmente

1) Valorile lungimilor segmentelor sunt obținute din proiecție în plan.

Punct început	X / Y	Punct sfârșit	X / Y	Lungime segment (** (m)
1	572.965,061 375.368,816	2	572.906,862 375.426,55	81.978
2	572.906,862 375.426,55	3	572.904,719 375.423,417	3.796
3	572.904,719 375.423,417	4	572.901,832 375.419,67	4.73
4	572.901,832 375.419,67	5	572.960,04 375.361,926	81.991

Punct început	X / Y	Punct sfârșit	X / Y	Lungime segment (** (m)
5	572.960,04 375.361,926	6	573.065,525 375.257,284	148.583
6	573.065,525 375.257,284	7	573.080,216 375.254,581	14.938
7	573.080,216 375.254,581	1	572.965,061 375.368,816	162.205

\*\* Lungimile segmentelor sunt determinate în planul de proiecție Stereo 70 și sunt rotunjite la 1 milimetru.

\*\*\* Distanța dintre puncte este formată din segmente cumulate ce sunt mai mici decât valoarea 1 milimetru.



**DATE DESPRE IMOBILUL NR. 7894**

Oficiul de Cadastru și Publicitate Imobiliară PRAHOVA  
Biroul de Cadastru și Publicitate Imobiliară Ploiești

**A. Partea I. Descrierea imobilului**

TEREN Intravilan

Adresa: Loc. Zahanaua, Str Principala, Jud. Prahova

Nr. Crt	Nr cadastral Nr. topografic	Suprafața* (mp)	Observații / Referințe
A1	24887	1.000	Sector cadastral:60 Teren neimprijmit;

**Construcții**

Crt	Nr cadastral Nr. topografic	Adresa	Observații / Referințe
A1.1		Loc. Zahanaua, Str Principala, Jud. Prahova	Nr. niveluri:1; S. construita la sol:53 mp; S. construita desfasurata:53 mp; Cladire anexa, regim inaltime P

**B. Partea II. Proprietari și acte**

Inscrieri privitoare la dreptul de proprietate și alte drepturi reale		Referințe
<b>59230 / 05/10/2012</b>		
Act Notarial nr. 4974, din 04/10/2012 emis de NP POPESCU VIORICA;		
B2	Intabulare, drept de PROPRIETATE intretinere, dobandit prin Conventie, cota actuala 1/1, cota initiala 1/1 1) <b>PETRE MONICA VIOLETA</b> 2) <b>PETRE CONSTANTIN SEBASTIAN</b>	A1
B3	se noteaza interdictiile de instrainare si grevare in favoarea lui PREDA MILICA, PREDA VASILE	A1
/		
Act Administrativ nr. 14456, din 13/09/2024 emis de PRIMĂRIA COMUNEI TÂRGȘORU VECHI (în baza art. 12, alin. 16 din Legea 7);		
B4	Intabulare, drept de PROPRIETATE, dobandit prin Lege, cota actuala 1/1, cota initiala 1/1 1) <b>PETRE MONICA VIOLETA</b> 2) <b>PETRE CONSTANTIN SEBASTIAN</b>	A1.1

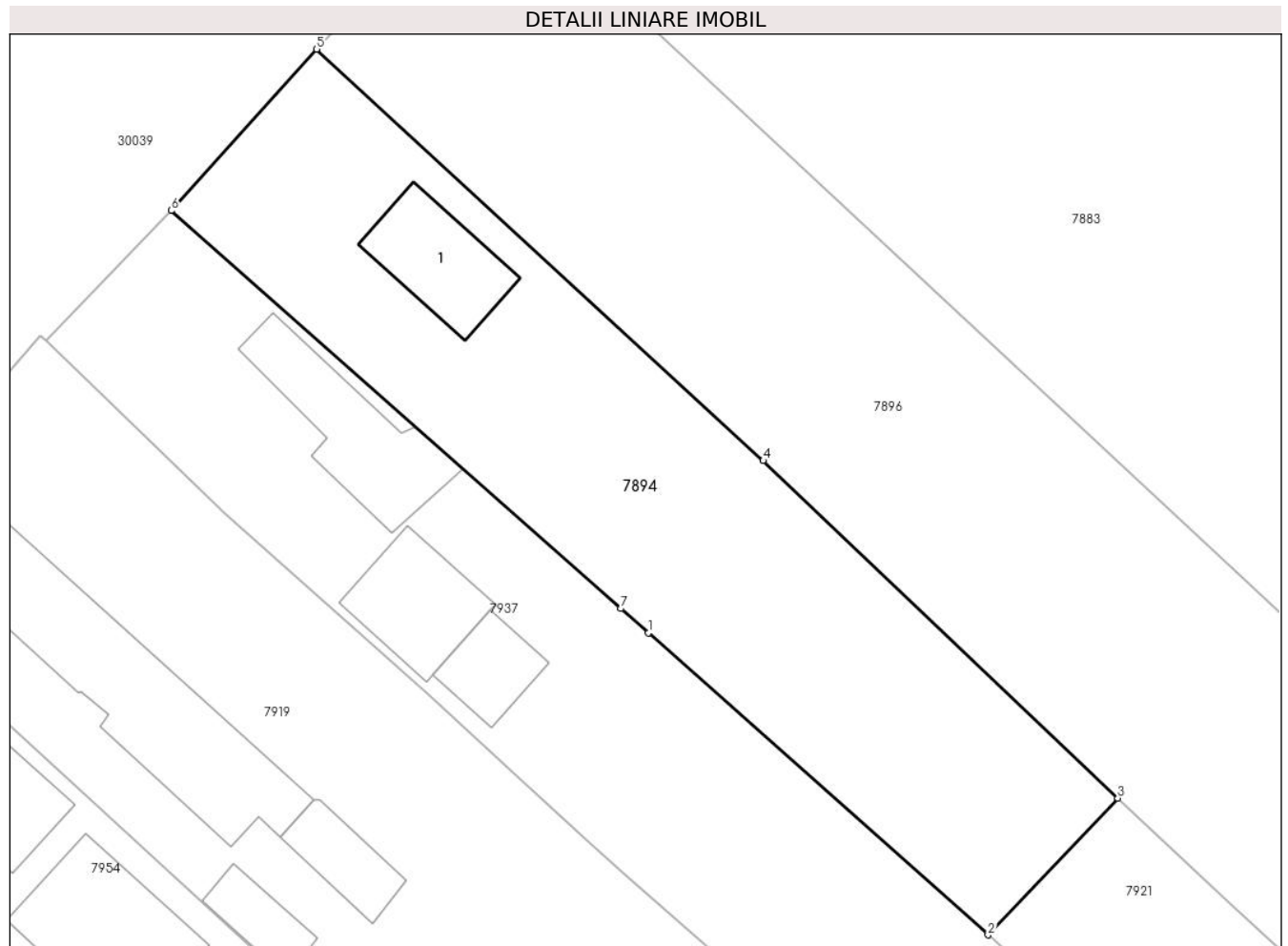
**C. Partea III. SARCINI**

Inscrieri privind dezmembramintele dreptului de proprietate, drepturi reale de garanție și sarcini		Referințe
<b>59230 / 05/10/2012</b>		
Act Notarial nr. 4974, din 04/10/2012 emis de NP POPESCU VIORICA;		
C1	Intabulare, drept de UZUFRACT VIAGER, cota actuala 1/1, cota initiala 1/1 1) <b>PREDA VASILE</b> 2) <b>PREDA MILICA</b>	A1
C2	se intabuleaza dreptul de IPOTECA LEGALA reprezentand contravaloarea intretinerii 1) <b>PREDA MILICA</b> 2) <b>PREDA VASILE</b>	A1

**Teren**

Nr cadastral	Suprafața (mp)*	Observații / Referințe
24887	1.000	

\* Suprafața este determinată în planul de proiecție Stereo 70.



**Date referitoare la teren**

Crt	Categorie folosință	Intravilan	Suprafața (mp)	Tarla	Parcelă	Nr. topo	Observații / Referințe
1	curți constructii	DA	569	68	110 , 111	-	
2	arabil	DA	431	68	110 , 111	-	

**Date referitoare la construcții**

Crt	Număr	Destinație construcție	Supraf. (mp)	Situație juridică	Observații / Referințe
A1.1		construcții anexa	53	Cu acte	Nr. niveluri:1; S. construita la sol:53 mp; S. construita desfasurata:53 mp; Cladire anexa, regim inaltime P

**Lungime Segmente**

1) Valorile lungimilor segmentelor sunt obținute din proiecție în plan.

Punct început	X / Y	Punct sfârșit	X / Y	Lungime segment (** (m)
1	574.347,886 375.328,521	2	574.370,599 375.308,356	30.373
2	574.370,599 375.308,356	3	574.379,27 375.317,482	12.588



Punct început	X / Y	Punct sfârșit	X / Y	Lungime segment (** (m)
3	574.379,27 375.317,482	4	574.355,567 375.340,015	32.704
4	574.355,567 375.340,015	5	574.325,725 375.367,487	40.562
5	574.325,725 375.367,487	6	574.315,995 375.356,711	14.519
6	574.315,995 375.356,711	7	574.346,045 375.330,148	40.107
7	574.346,045 375.330,148	1	574.347,886 375.328,521	2.457

\*\* Lungimile segmentelor sunt determinate în planul de proiecție Stereo 70 și sunt rotunjite la 1 milimetru.

\*\*\* Distanța dintre puncte este formată din segmente cumulate ce sunt mai mici decât valoarea 1 milimetru.



**DATE DESPRE IMOBILUL NR. 7895**

Oficiul de Cadastru și Publicitate Imobiliară PRAHOVA  
Biroul de Cadastru și Publicitate Imobiliară Ploiești

**A. Partea I. Descrierea imobilului**

TEREN Necunoscut

Adresa: Loc. Târgsoru Vechi, Jud. Prahova

Nr. Crt	Nr cadastral Nr. topografic	Suprafața* (mp)	Observații / Referințe
A1		2.700	Sector cadastral:57 Teren neimprejmuit;

**B. Partea II. Proprietari și acte**

Inscrieri privitoare la dreptul de proprietate și alte drepturi reale	Referințe
/	
Act Administrativ nr. 114576, din 30/10/2003 emis de CJSDPAT PRAHOVA;	
B1	A1
Intabulare, drept de PROPRIETATE, dobandit prin Reconstituire, cota actuala 1/1, cota initiala 1/1	
1) PĂUN M PETRE DEFUNCT:Da	

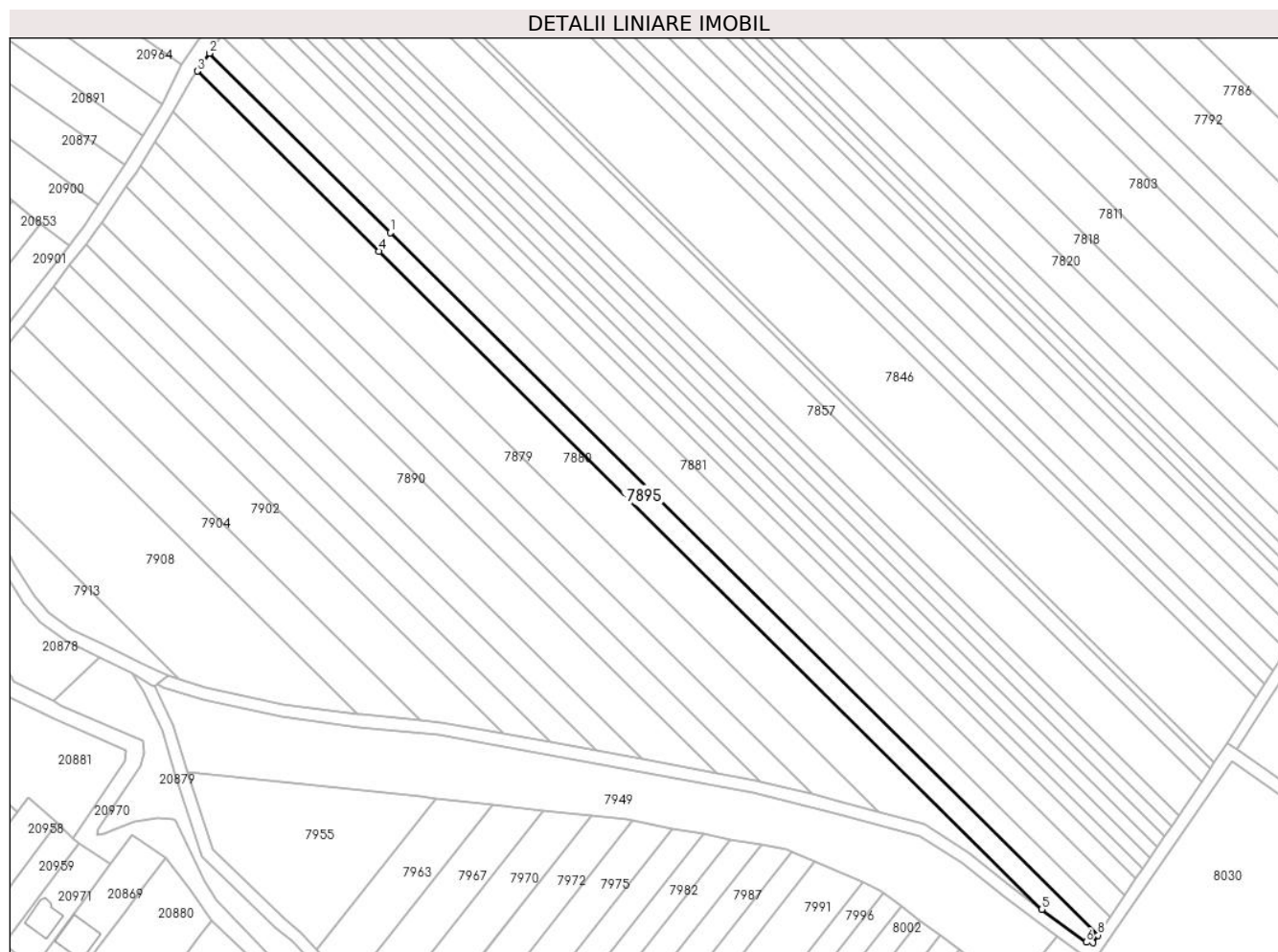
**C. Partea III. SARCINI .**

Inscrieri privind dezmembramintele dreptului de proprietate, drepturi reale de garanție și sarcini	Referințe
NU SUNT	

## Teren

Nr cadastral	Suprafața (mp)*	Observații / Referințe
	2.700	

\* Suprafața este determinată în planul de proiecție Stereo 70.



## Date referitoare la teren

Crt	Categorie folosință	Intravilan	Suprafața (mp)	Tarla	Parcelă	Nr. topo	Observații / Referințe
1	arabil	DA	556	44	229/113	-	
2	arabil	NU	2.143	44	229/113	-	

## Lungime Segmente

1) Valorile lungimilor segmentelor sunt obținute din proiecție în plan.

Punct început	X / Y	Punct sfârșit	X / Y	Lungime segment (** (m)
1	572.999,495 375.423,326	2	572.941,509 375.480,848	81.677
2	572.941,509 375.480,848	3	572.937,599 375.475,152	6.909
3	572.937,599 375.475,152	4	572.995,838 375.417,378	82.034
4	572.995,838 375.417,378	5	573.208,426 375.206,487	299.447

Punct început	X / Y	Punct sfârșit	X / Y	Lungime segment (** (m)
5	573.208,426 375.206,487	6	573.222,686 375.195,911	17.754
6	573.222,686 375.195,911	7	573.224,797 375.195,754	2.117
7	573.224,797 375.195,754	8	573.226,446 375.198,187	2.939
8	573.226,446 375.198,187	1	572.999,495 375.423,326	319.678

\*\* Lungimile segmentelor sunt determinate în planul de proiecție Stereo 70 și sunt rotunjite la 1 milimetru.

\*\*\* Distanța dintre puncte este formată din segmente cumulate ce sunt mai mici decât valoarea 1 milimetru.



**DATE DESPRE IMOBILUL NR. 7896**

Oficiul de Cadastru și Publicitate Imobiliară PRAHOVA  
Biroul de Cadastru și Publicitate Imobiliară Ploiești

**A. Partea I. Descrierea imobilului**

TEREN Necunoscut

Nr. CF vechi:1268(e:1268)

Nr. cadastral vechi:407

Adresa: Loc. Zahanaua, Str Principala, Jud. Prahova, T68, A110, A111

Nr. Crt	Nr cadastral Nr. topografic	Suprafața* (mp)	Observații / Referințe
A1	20089	1.689	Sector cadastral:60 Teren imprejmuit;

**B. Partea II. Proprietari și acte**

Inscrieri privitoare la dreptul de proprietate și alte drepturi reale		Referințe
<b>37206 / 14/11/2006</b>		
Act Notarial nr. 4302, din 13/11/2006 emis de NP NECULAE AURELIAN;		
B2	Intabulare, drept de PROPRIETATEcumparare ca bun propriu, dobandit prin Conventie, cota actuala 1/1, cota initiala 1/1 1) CEAPCHIE MADALIN CATALIN	A1
<b>143906 / 15/10/2021</b>		
Act Administrativ nr. 15381, din 04/10/2021 emis de PRIMARIA TARGSORU VECHI;		
B3	se noteaza actualizarea informatiilor cadastrale in sensul schimbarii grupei de destinatie a imobilului din 'intravilan' in 'extravilan' pentru suprafata de 322 mp	A1
B4	Imobil aflat sub incidenta art. 3 (alin. 1) din Legea 17/2014	A1

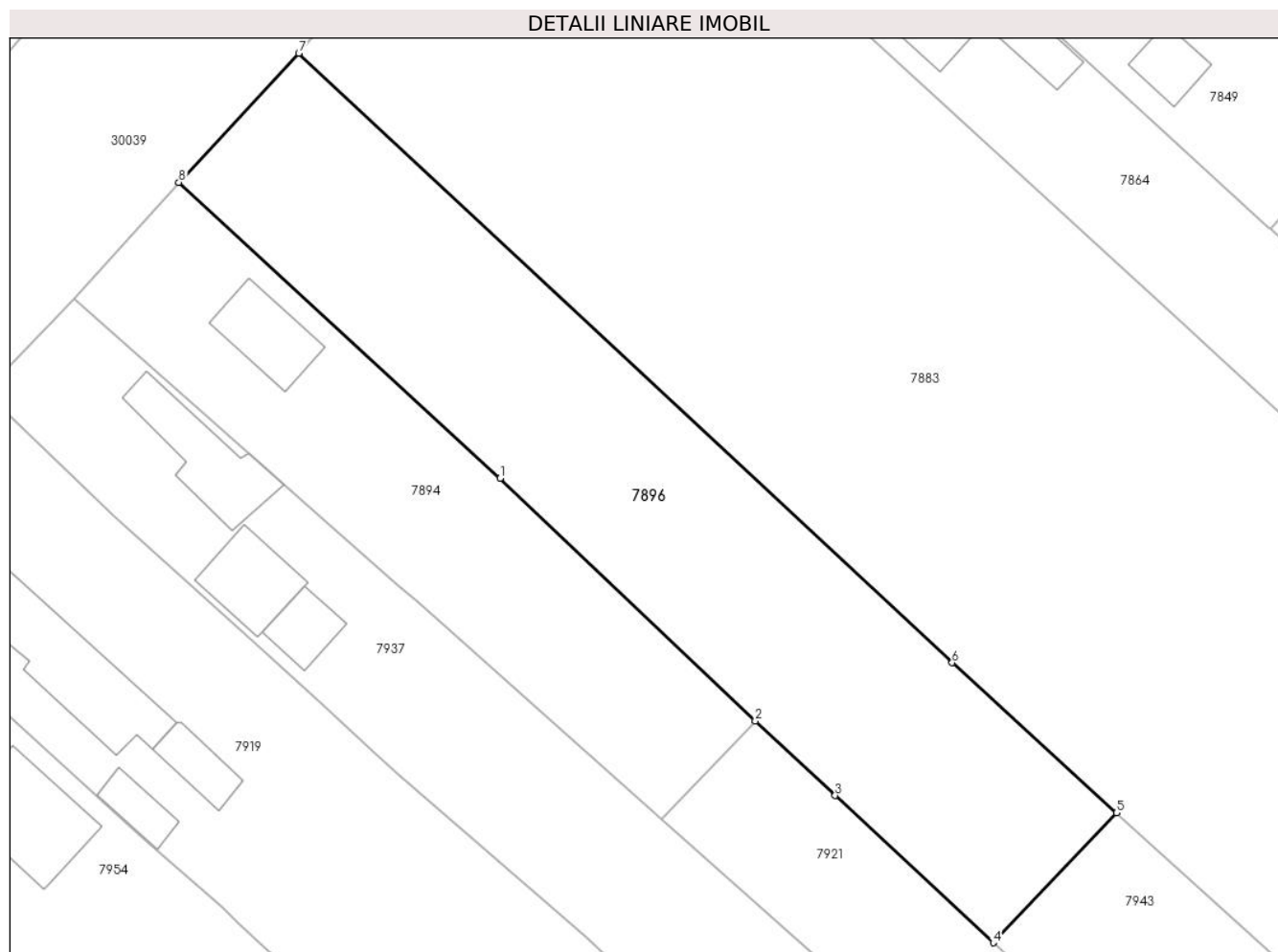
**C. Partea III. SARCINI .**

Inscrieri privind dezmembramintele dreptului de proprietate, drepturi reale de garanție și sarcini	Referințe
NU SUNT	

## Teren

Nr cadastral	Suprafața (mp)*	Observații / Referințe
20089	1.689	

\* Suprafața este determinată în planul de proiecție Stereo 70.



## Date referitoare la teren

Crt	Categorie folosință	Intra vilan	Suprafața (mp)	Tarla	Parcelă	Nr. topo	Observații / Referințe
1	arabil	DA	1.352	68	110,111	-	
2	arabil	NU	336	68	110,111	-	

## Lungime Segmente

1) Valorile lungimilor segmentelor sunt obținute din proiecție în plan.

Punct început	X / Y	Punct sfârșit	X / Y	Lungime segment (** (m)
1	574.355,567 375.340,015	2	574.379,27 375.317,482	32.704
2	574.379,27 375.317,482	3	574.386,684 375.310,569	10.137
3	574.386,684 375.310,569	4	574.401,364 375.296,903	20.056
4	574.401,364 375.296,903	5	574.412,81 375.308,974	16.635



Punct început	X / Y	Punct sfârșit	X / Y	Lungime segment (** (m)
5	574.412,81 375.308,974	6	574.397,539 375.322,886	20.658
6	574.397,539 375.322,886	7	574.336,865 375.379,462	82.959
7	574.336,865 375.379,462	8	574.325,725 375.367,487	16.355
8	574.325,725 375.367,487	1	574.355,567 375.340,015	40.562

\*\* Lungimile segmentelor sunt determinate în planul de proiecție Stereo 70 și sunt rotunjite la 1 milimetru.

\*\*\* Distanța dintre puncte este formată din segmente cumulate ce sunt mai mici decât valoarea 1 milimetru.



**DATE DESPRE IMOBILUL NR. 7897**

Oficiul de Cadastru și Publicitate Imobiliară PRAHOVA  
Biroul de Cadastru și Publicitate Imobiliară Ploiești

**A. Partea I. Descrierea imobilului**

TEREN Necunoscut

Adresa: Loc. Târgsoru Vechi, Jud. Prahova

Nr. Crt	Nr cadastral Nr. topografic	Suprafața* (mp)	Observații / Referințe
A1		1.900	Sector cadastral:57 Teren neimprejmuit;

**B. Partea II. Proprietari și acte**

Inscrieri privitoare la dreptul de proprietate și alte drepturi reale	Referințe
/	
Act Administrativ nr. 69474, din 16/09/1997 emis de CJSDPAT PRAHOVA;	
B1	A1
Intabulare, drept de PROPRIETATE, dobandit prin Reconstituire, cota actuala 1/1, cota initiala 1/1	
1) GHEORGHE M ION	

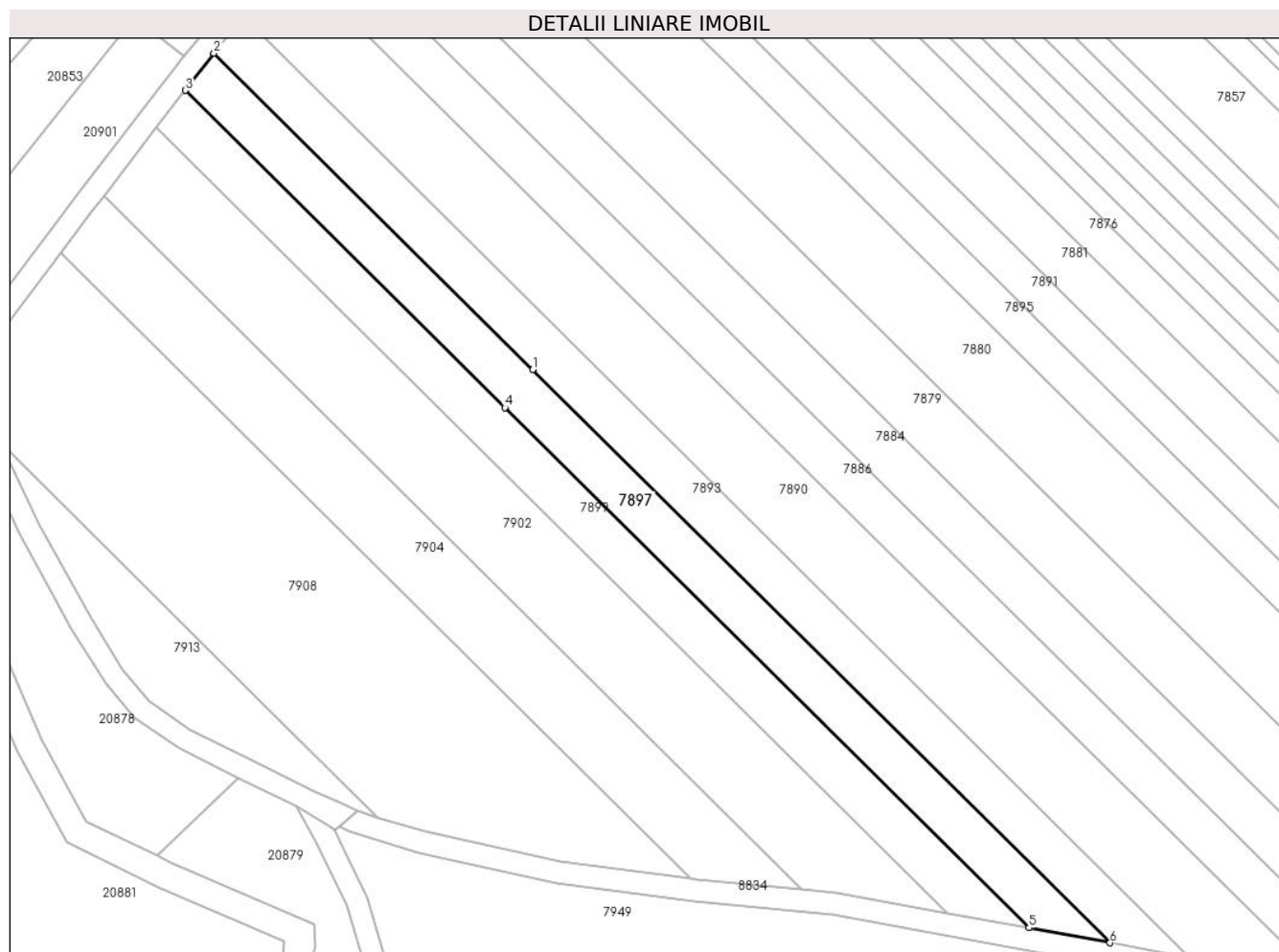
**C. Partea III. SARCINI .**

Inscrieri privind dezmembramintele dreptului de proprietate, drepturi reale de garanție și sarcini	Referințe
NU SUNT	

### Teren

Nr cadastral	Suprafața (mp)*	Observații / Referințe
	1.900	

\* Suprafața este determinată în planul de proiecție Stereo 70.



### Date referitoare la teren

Crt	Categorie folosință	Intra vilan	Suprafața (mp)	Tarla	Parcelă	Nr. topo	Observații / Referințe
1	arabil	DA	697	44	229/106	-	
2	arabil	NU	1.203	44	229/106	-	

### Lungime Segmente

1) Valorile lungimilor segmentelor sunt obținute din proiecție în plan.

Punct început	X / Y	Punct sfârșit	X / Y	Lungime segment (** (m)
1	572.960,04 375.361,926	2	572.901,832 375.419,67	81.991
2	572.901,832 375.419,67	3	572.896,61 375.412,893	8.556
3	572.896,61 375.412,893	4	572.954,982 375.354,987	82.222
4	572.954,982 375.354,987	5	573.050,727 375.260,006	134.865

Punct început	X / Y	Punct sfârșit	X / Y	Lungime segment (** (m)
5	573.050,727 375.260,006	6	573.065,525 375.257,284	15.046
6	573.065,525 375.257,284	1	572.960,04 375.361,926	148.583

\*\* Lungimile segmentelor sunt determinate în planul de proiecție Stereo 70 și sunt rotunjite la 1 milimetru.

\*\*\* Distanța dintre puncte este formată din segmente cumulate ce sunt mai mici decât valoarea 1 milimetru.



**DATE DESPRE IMOBILUL NR. 7898**

Oficiul de Cadastru și Publicitate Imobiliară PRAHOVA  
Biroul de Cadastru și Publicitate Imobiliară Ploiești

**A. Partea I. Descrierea imobilului**

TEREN Extravilan

Adresa: Jud. Prahova

Nr. Crt	Nr cadastral Nr. topografic	Suprafața* (mp)	Observații / Referințe
A1		4.100	Sector cadastral:60 Teren neimprejmut;

**B. Partea II. Proprietari și acte**

Inscrieri privitoare la dreptul de proprietate și alte drepturi reale		Referințe
/		
Act Normativ nr. 7, din 13/03/1996 emis de PARLAMENTUL ROMANIEI;		
B1	Inscrierea posesiei, drept de PROPRIETATE, dobandit prin Lege, cota actuala 1/1, cota initiala 1/1 1) NEIDENTIFICAT NEIDENTIFICAT	A1
Act Normativ nr. 7, din 13/03/1996 emis de PARLAMENTUL ROMANIEI (Art. 13);		
B2	Se noteaza mentiunea de proprietar neidentificat.	A1

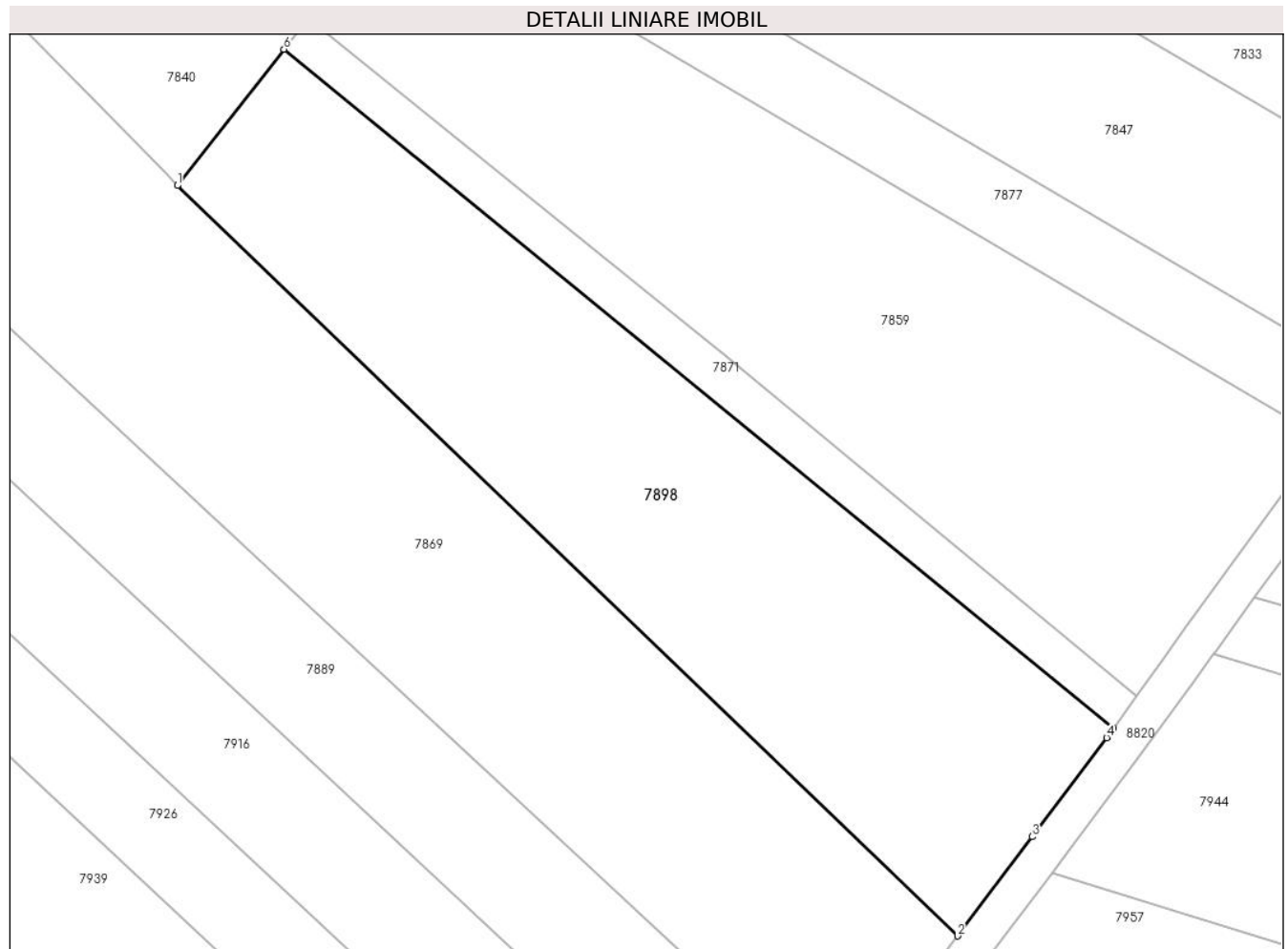
**C. Partea III. SARCINI .**

Inscrieri privind dezmembramintele dreptului de proprietate, drepturi reale de garanție și sarcini	Referințe
NU SUNT	

**Teren**

Nr cadastral	Suprafața (mp)*	Observații / Referințe
	4.100	

\* Suprafața este determinată în planul de proiecție Stereo 70.



**Date referitoare la teren**

Crt	Categorie folosință	Intravilan	Suprafața (mp)	Tarla	Parcelă	Nr. topo	Observații / Referințe
1	arabil	NU	4.100	45	232/39	-	

**Lungime Segmente**

1) Valorile lungimilor segmentelor sunt obținute din proiecție în plan.

Punct început	X / Y	Punct sfârșit	X / Y	Lungime segment (** (m)
1	574.497,376 375.378,177	2	574.601,052 375.278,533	143.797
2	574.601,052 375.278,533	3	574.610,948 375.291,709	16.478
3	574.610,948 375.291,709	4	574.620,873 375.304,869	16.483
4	574.620,873 375.304,869	5	574.621,793 375.306,145	1.573
5	574.621,793 375.306,145	6	574.511,534 375.396,266	142.404



Punct început	X / Y	Punct sfârșit	X / Y	Lungime segment (** (m)
6	574.511,534 375.396,266	1	574.497,376 375.378,177	22.971

\*\* Lungimile segmentelor sunt determinate în planul de proiecție Stereo 70 și sunt rotunjite la 1 milimetru.

\*\*\* Distanța dintre puncte este formată din segmente cumulate ce sunt mai mici decât valoarea 1 milimetru.



**DATE DESPRE IMOBILUL NR. 7899**

Oficiul de Cadastru și Publicitate Imobiliară PRAHOVA  
Biroul de Cadastru și Publicitate Imobiliară Ploiești

**A. Partea I. Descrierea imobilului**

TEREN Necunoscut

Adresa: Loc. Târgsoru Vechi, Jud. Prahova

Nr. Crt	Nr cadastral Nr. topografic	Suprafața* (mp)	Observații / Referințe
A1		1.800	Sector cadastral:57 Teren neimprejmuit;

**B. Partea II. Proprietari și acte**

Inscrieri privitoare la dreptul de proprietate și alte drepturi reale	Referințe
/	
Act Administrativ nr. 68706, din 09/04/1997 emis de CJSDPAT PRAHOVA;	
B1	A1
Intabulare, drept de PROPRIETATE, dobandit prin Reconstituire, cota actuala 1/1, cota initiala 1/1	
1) TĂNĂSOIU GHEORGHE FILOFTEIA	

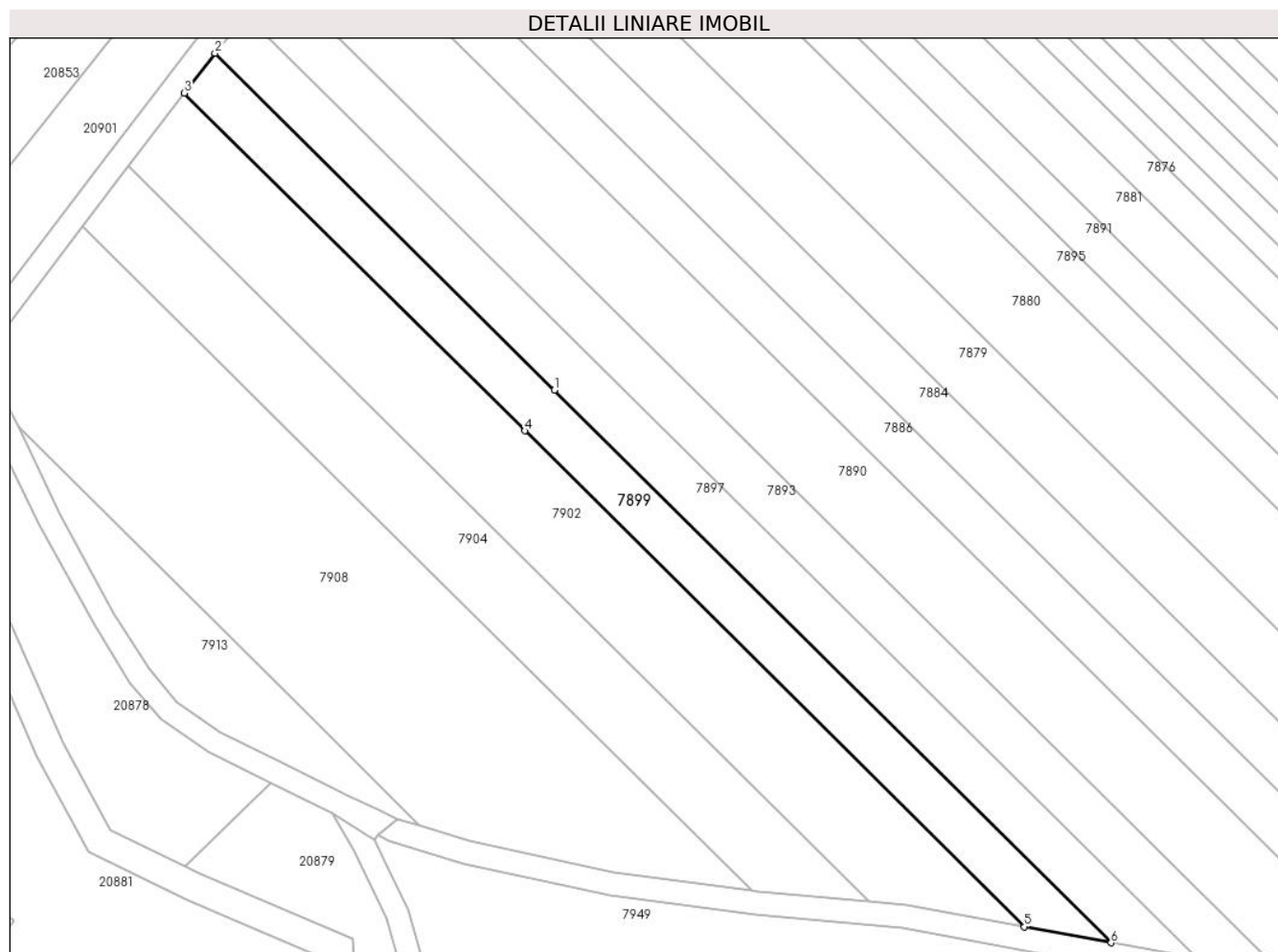
**C. Partea III. SARCINI .**

Inscrieri privind dezmembramintele dreptului de proprietate, drepturi reale de garanție și sarcini	Referințe
NU SUNT	

## Teren

Nr cadastral	Suprafața (mp)*	Observații / Referințe
	1.800	

\* Suprafața este determinată în planul de proiecție Stereo 70.



## Date referitoare la teren

Crt	Categorie folosință	Intravilan	Suprafața (mp)	Tarla	Parcelă	Nr. topo	Observații / Referințe
1	arabil	DA	705	44	229/105	-	
2	arabil	NU	1.095	44	229/105	-	

## Lungime Segmente

1) Valorile lungimilor segmentelor sunt obținute din proiecție în plan.

Punct început	X / Y	Punct sfârșit	X / Y	Lungime segment (** (m)
1	572.954,982 375.354,987	2	572.896,61 375.412,893	82.222
2	572.896,61 375.412,893	3	572.891,345 375.406,059	8.627
3	572.891,345 375.406,059	4	572.949,882 375.347,989	82.454
4	572.949,882 375.347,989	5	573.035,806 375.262,751	121.031

Punct început	X / Y	Punct sfârșit	X / Y	Lungime segment (** (m)
5	573.035,806 375.262,751	6	573.050,727 375.260,006	15.171
6	573.050,727 375.260,006	1	572.954,982 375.354,987	134.865

\*\* Lungimile segmentelor sunt determinate în planul de proiecție Stereo 70 și sunt rotunjite la 1 milimetru.

\*\*\* Distanța dintre puncte este formată din segmente cumulate ce sunt mai mici decât valoarea 1 milimetru.



**DATE DESPRE IMOBILUL NR. 7900**

Oficiul de Cadastru și Publicitate Imobiliară PRAHOVA  
Biroul de Cadastru și Publicitate Imobiliară Ploiești

**A. Partea I. Descrierea imobilului**

TEREN Extravilan

Adresa: Jud. Prahova

Nr. Crt	Nr cadastral Nr. topografic	Suprafața* (mp)	Observații / Referințe
A1	24817	6.850	Sector cadastral:57 Teren neimprejmut;

**B. Partea II. Proprietari și acte**

Inscrieri privitoare la dreptul de proprietate și alte drepturi reale		Referințe
<b>32343 / 07/06/2012</b>		
Act Notarial nr. 1298, din 01/06/2012 emis de NP MEIROSU MIHAI GABRIEL;		
B1	Se infiinteaza cartea funciara 24817 a imobilului cu numarul cadastral 24817/Târgsoru Vechi, rezultat din dezmembrarea imobilului cu numarul cadastral 24498 inscris in cartea funciara 24498;	A1
<b>32351 / 07/06/2012</b>		
Act Notarial nr. 1298, din 01/06/2012 emis de NP MEIROSU MIHAI GABRIEL;		
B4	Intabulare, drept de PROPRIETATEpartaj, dobandit prin lesire Din Indiviziune, cota actuala 1/1, cota initiala 1/1 1) DOBRE MIHAELA ALINA	A1
<b>18393 / 24/02/2016</b>		
Act Normativ nr. 17, din 07/03/2014 emis de Parlamentul Romaniei;		
B5	Imobil aflat sub incidenta art.3 alin.(1) din Legea 17/2014, dobandit prin Lege	A1

**C. Partea III. SARCINI .**

Inscrieri privind dezmembramintele dreptului de proprietate, drepturi reale de garanție și sarcini	Referințe
NU SUNT	

**Teren**

Nr cadastral	Suprafața (mp)*	Observații / Referințe
24817	6.850	

\* Suprafața este determinată în planul de proiecție Stereo 70.



**Date referitoare la teren**

Crt	Categorie folosință	Intra vilan	Suprafața (mp)	Tarla	Parcelă	Nr. topo	Observații / Referințe
1	arabil	NU	6.850	44	229/95	-	

**Lungime Segmente**

1) Valorile lungimilor segmentelor sunt obținute din proiecție în plan.

Punct început	X / Y	Punct sfârșit	X / Y	Lungime segment (** (m)
1	573.595,872 375.502,168	2	573.382,928 375.178,627	387.329
2	573.382,928 375.178,627	3	573.397,377 375.168,411	17.696
3	573.397,377 375.168,411	4	573.610,311 375.491,938	387.312
4	573.610,311 375.491,938	1	573.595,872 375.502,168	17.696

\*\* Lungimile segmentelor sunt determinate în planul de proiecție Stereo 70 și sunt rotunjite la 1 milimetru.



**\*\*\* Distanţa dintre puncte este formată din segmente cumulate ce sunt mai mici decât valoarea 1 milimetru.**



**DATE DESPRE IMOBILUL NR. 7901**

Oficiul de Cadastru și Publicitate Imobiliară PRAHOVA  
Biroul de Cadastru și Publicitate Imobiliară Ploiești

**A. Partea I. Descrierea imobilului**

TEREN Extravilan

Adresa: Jud. Prahova

Nr. Crt	Nr cadastral Nr. topografic	Suprafața* (mp)	Observații / Referințe
A1		37.400	Sector cadastral:60 Teren neimprejmuit;

**B. Partea II. Proprietari și acte**

Inscrieri privitoare la dreptul de proprietate și alte drepturi reale		Referințe
/		
Act Administrativ nr. 68729, din 19/03/1998 emis de CJSDPAT PRAHOVA;		
B1	Intabulare, drept de PROPRIETATE, dobandit prin Reconstituire, cota actuala 1/1, cota initiala 1/1 1) ISTRATE P CONSTANTIN	A1

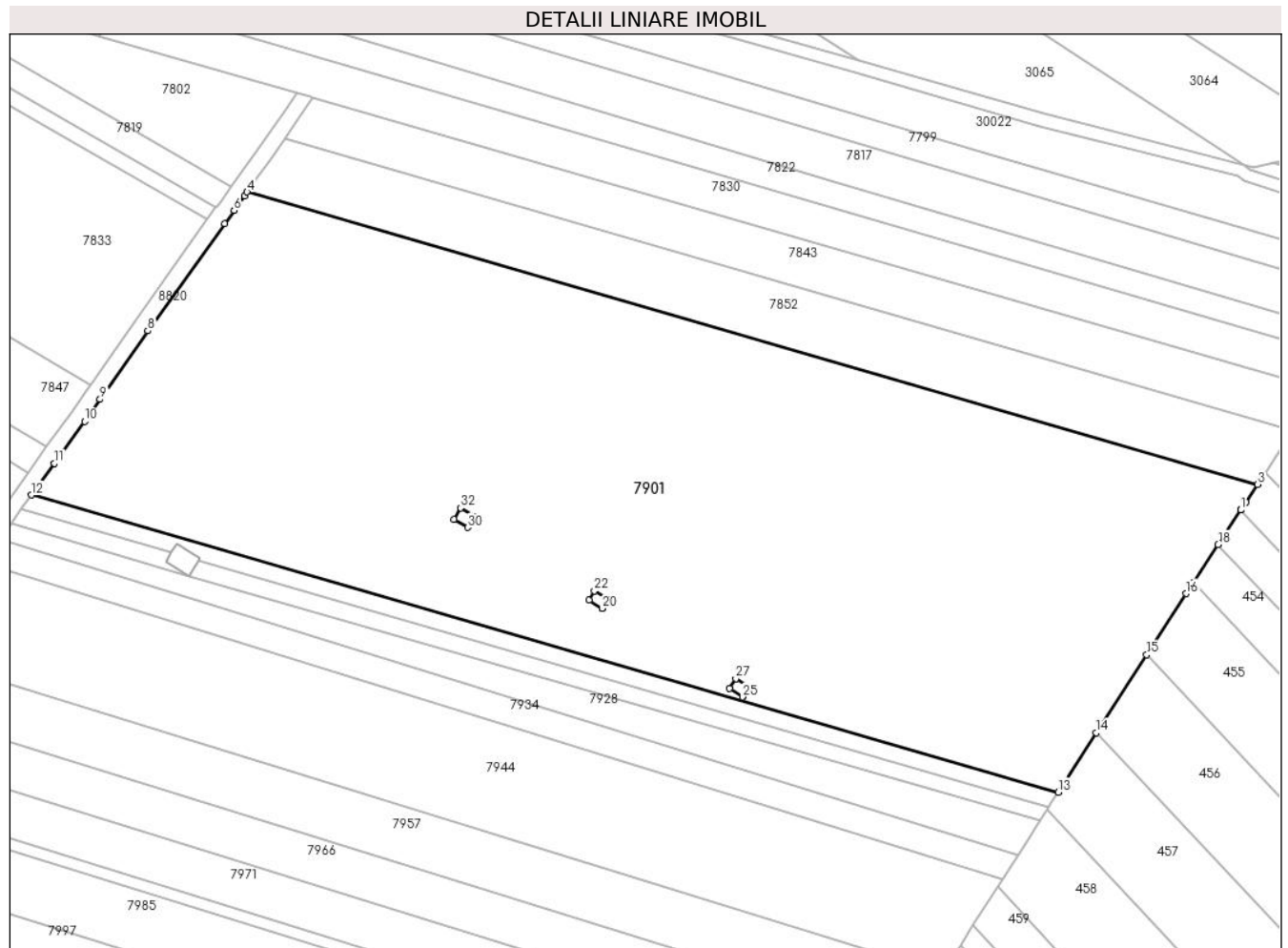
**C. Partea III. SARCINI .**

Inscrieri privind dezmembramintele dreptului de proprietate, drepturi reale de garanție și sarcini	Referințe
NU SUNT	

**Teren**

Nr cadastral	Suprafața (mp)*	Observații / Referințe
	37.400	

\* Suprafața este determinată în planul de proiecție Stereo 70.



**Date referitoare la teren**

Crt	Categorie folosință	Intravilan	Suprafața (mp)	Tarla	Parcelă	Nr. topo	Observații / Referințe
1	arabil	NU	37.400	45	232/54	-	

**Lungime Segmente**

1) Valorile lungimilor segmentelor sunt obținute din proiecție în plan.

Punct început	X / Y	Punct sfârșit	X / Y	Lungime segment (** (m)
1	575.034,565 375.332,752	2	575.036,191 375.335,231	2.965
3	575.039,895 375.340,881	4	574.719,074 375.433,578	333.944
5	574.718,24 375.432,39	6	574.714,954 375.427,71	5.718
7	574.711,985 375.423,511	8	574.687,576 375.389,522	41.846
9	574.672,371 375.367,827	10	574.667,482 375.360,851	8.519

Punct început	X / Y	Punct sfârșit	X / Y	Lungime segment (** (m)
2	575.036,191 375.335,231	3	575.039,895 375.340,881	6.756
4	574.719,074 375.433,578	5	574.718,24 375.432,39	1.452
6	574.714,954 375.427,71	7	574.711,985 375.423,511	5.143
8	574.687,576 375.389,522	9	574.672,371 375.367,827	26.493
10	574.667,482 375.360,851	11	574.657,851 375.347,519	16.447

Punct început	X / Y	Punct sfârșit	X / Y	Lungime segment (** (m)
11	574.657,851 375.347,519	12	574.650,609 375.337,5	12.362
13	574.976,566 375.243,293	14	574.988,722 375.262,134	22.422
15	575.004,691 375.286,883	16	575.017,179 375.306,237	23.033
17	575.019,532 375.309,825	18	575.027,399 375.321,823	14.347
19	575.034,565 375.332,752	20	574.831,86 375.301,56	205.091
21	574.827,57 375.304,13	22	574.829,32 375.307,13	3.473
23	574.833,66 375.304,5	24	574.831,86 375.301,56	3.447
25	574.876,37 375.273,48	26	574.872,27 375.276,14	4.887
27	574.874,26 375.279,31	28	574.878,39 375.276,72	4.875
29	574.876,37 375.273,48	30	574.789,054 375.327,233	102.535
31	574.784,764 375.329,803	32	574.786,88 375.333,394	4.168
33	574.791,22 375.330,764	1	574.789,054 375.327,233	4.142

Punct început	X / Y	Punct sfârșit	X / Y	Lungime segment (** (m)
12	574.650,609 375.337,5	13	574.976,566 375.243,293	339.298
14	574.988,722 375.262,134	15	575.004,691 375.286,883	29.454
16	575.017,179 375.306,237	17	575.019,532 375.309,825	4.291
18	575.027,399 375.321,823	19	575.034,565 375.332,752	13.069
20	574.831,86 375.301,56	21	574.827,57 375.304,13	5.001
22	574.829,32 375.307,13	23	574.833,66 375.304,5	5.075
24	574.831,86 375.301,56	25	574.876,37 375.273,48	52.627
26	574.872,27 375.276,14	27	574.874,26 375.279,31	3.743
28	574.878,39 375.276,72	29	574.876,37 375.273,48	3.818
30	574.789,054 375.327,233	31	574.784,764 375.329,803	5.001
32	574.786,88 375.333,394	33	574.791,22 375.330,764	5.075

\*\* Lungimile segmentelor sunt determinate în planul de proiecție Stereo 70 și sunt rotunjite la 1 milimetru.

\*\*\* Distanța dintre puncte este formată din segmente cumulate ce sunt mai mici decât valoarea 1 milimetru.



**DATE DESPRE IMOBILUL NR. 7902**

Oficiul de Cadastru și Publicitate Imobiliară PRAHOVA  
Biroul de Cadastru și Publicitate Imobiliară Ploiești

**A. Partea I. Descrierea imobilului**

TEREN Necunoscut

Adresa: Loc. Târgsoru Vechi, Jud. Prahova

Nr. Crt	Nr cadastral Nr. topografic	Suprafața* (mp)	Observații / Referințe
A1	26320	3.000	Sector cadastral:57 Teren neimprejmuit;

**B. Partea II. Proprietari și acte**

Inscrieri privitoare la dreptul de proprietate și alte drepturi reale		Referințe
<b>81491 / 14/10/2014</b>		
Act Notarial nr. 5453, din 13/10/2014 emis de NP DRAGAN NICOLETA;		
B2	Intabulare, drept de PROPRIETATEcumparare ca bun comun, dobandit prin Conventie, cota actuala 1/1, cota initiala 1/1 1) DANIELESCU SEBASTIAN 2) DANIELESCU CECILIA	A1

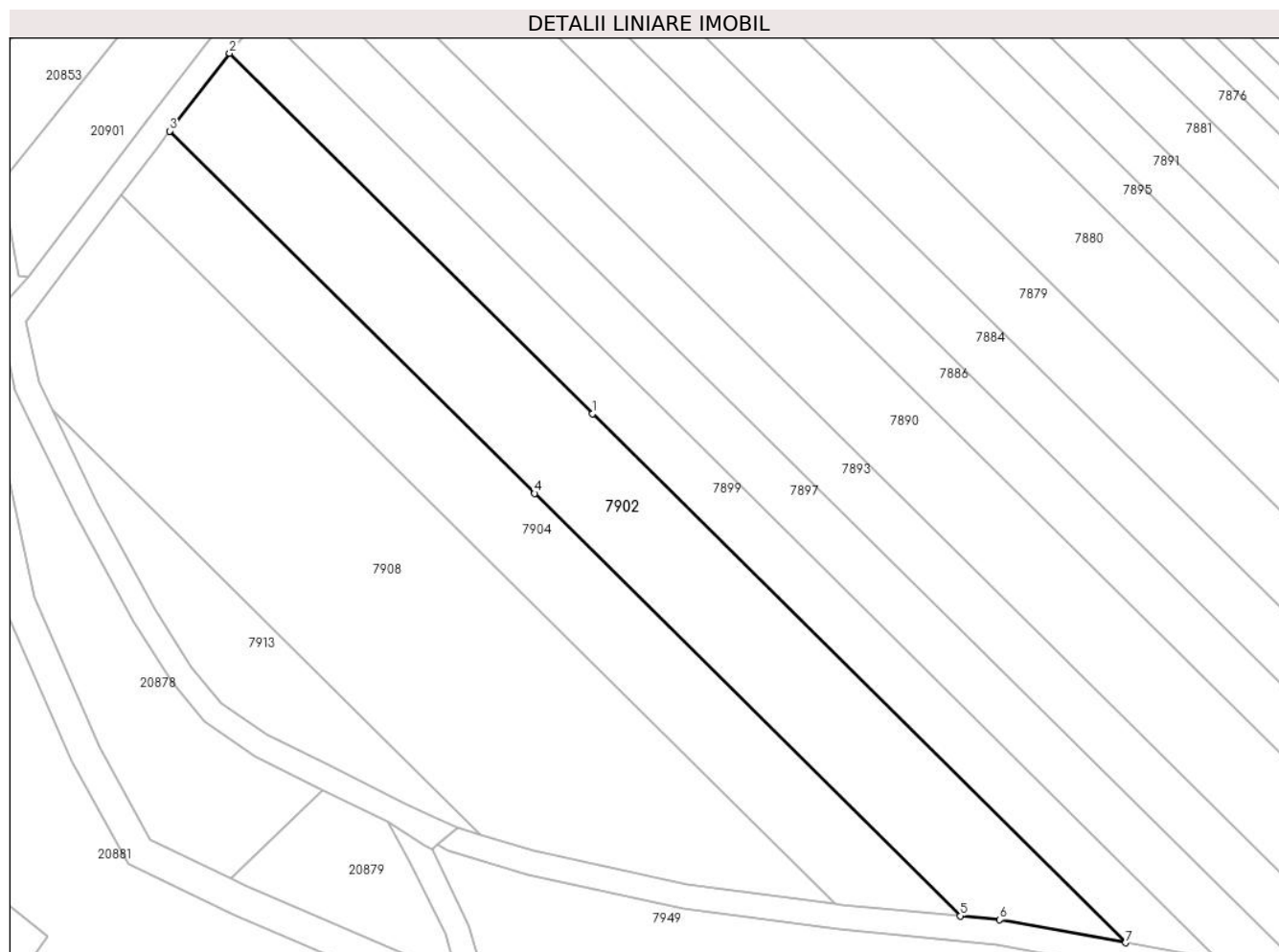
**C. Partea III. SARCINI .**

Inscrieri privind dezmembramintele dreptului de proprietate, drepturi reale de garanție și sarcini	Referințe
NU SUNT	

### Teren

Nr cadastral	Suprafața (mp)*	Observații / Referințe
26320	3.000	

\* Suprafața este determinată în planul de proiecție Stereo 70.



### Date referitoare la teren

Crt	Categorie folosință	Intravilan	Suprafața (mp)	Tarla	Parcelă	Nr. topo	Observații / Referințe
1	arabil	DA	1.297	44	229/104	-	
2	arabil	NU	1.703	44	229/104	-	

### Lungime Segmente

1) Valorile lungimilor segmentelor sunt obținute din proiecție în plan.

Punct început	X / Y	Punct sfârșit	X / Y	Lungime segment (** (m)
1	572.949,882 375.347,989	2	572.891,345 375.406,059	82.454
2	572.891,345 375.406,059	3	572.881,691 375.393,528	15.819
3	572.881,691 375.393,528	4	572.940,53 375.335,158	82.88
4	572.940,53 375.335,158	5	573.009,156 375.267,08	96.665



Punct început	X / Y	Punct sfârșit	X / Y	Lungime segment (** (m)
5	573.009,156 375.267,08	6	573.015,523 375.266,483	6.395
6	573.015,523 375.266,483	7	573.035,806 375.262,751	20.623
7	573.035,806 375.262,751	1	572.949,882 375.347,989	121.031

\*\* Lungimile segmentelor sunt determinate în planul de proiecție Stereo 70 și sunt rotunjite la 1 milimetru.

\*\*\* Distanța dintre puncte este formată din segmente cumulate ce sunt mai mici decât valoarea 1 milimetru.



**DATE DESPRE IMOBILUL NR. 7903**

Oficiul de Cadastru și Publicitate Imobiliară PRAHOVA  
Biroul de Cadastru și Publicitate Imobiliară Ploiești

**A. Partea I. Descrierea imobilului**

TEREN Extravilan

Adresa: Jud. Prahova

Nr. Crt	Nr cadastral Nr. topografic	Suprafața* (mp)	Observații / Referințe
A1		21	Sector cadastral:60 Teren neimprejmuț;

**B. Partea II. Proprietari și acte**

Inscrieri privitoare la dreptul de proprietate și alte drepturi reale		Referințe
/		
Act Normativ nr. 7, din 13/03/1996 emis de PARLAMENTUL ROMANIEI;		
B1	Inscrierea posesiei, drept de PROPRIETATE, dobandit prin Lege, cota actuala 1/1, cota initiala 1/1 1) NEIDENTIFICAT NEIDENTIFICAT	A1
Act Normativ nr. 7, din 13/03/1996 emis de PARLAMENTUL ROMANIEI (Art. 13);		
B2	Se noteaza mentiunea de proprietar neidentificat.	A1

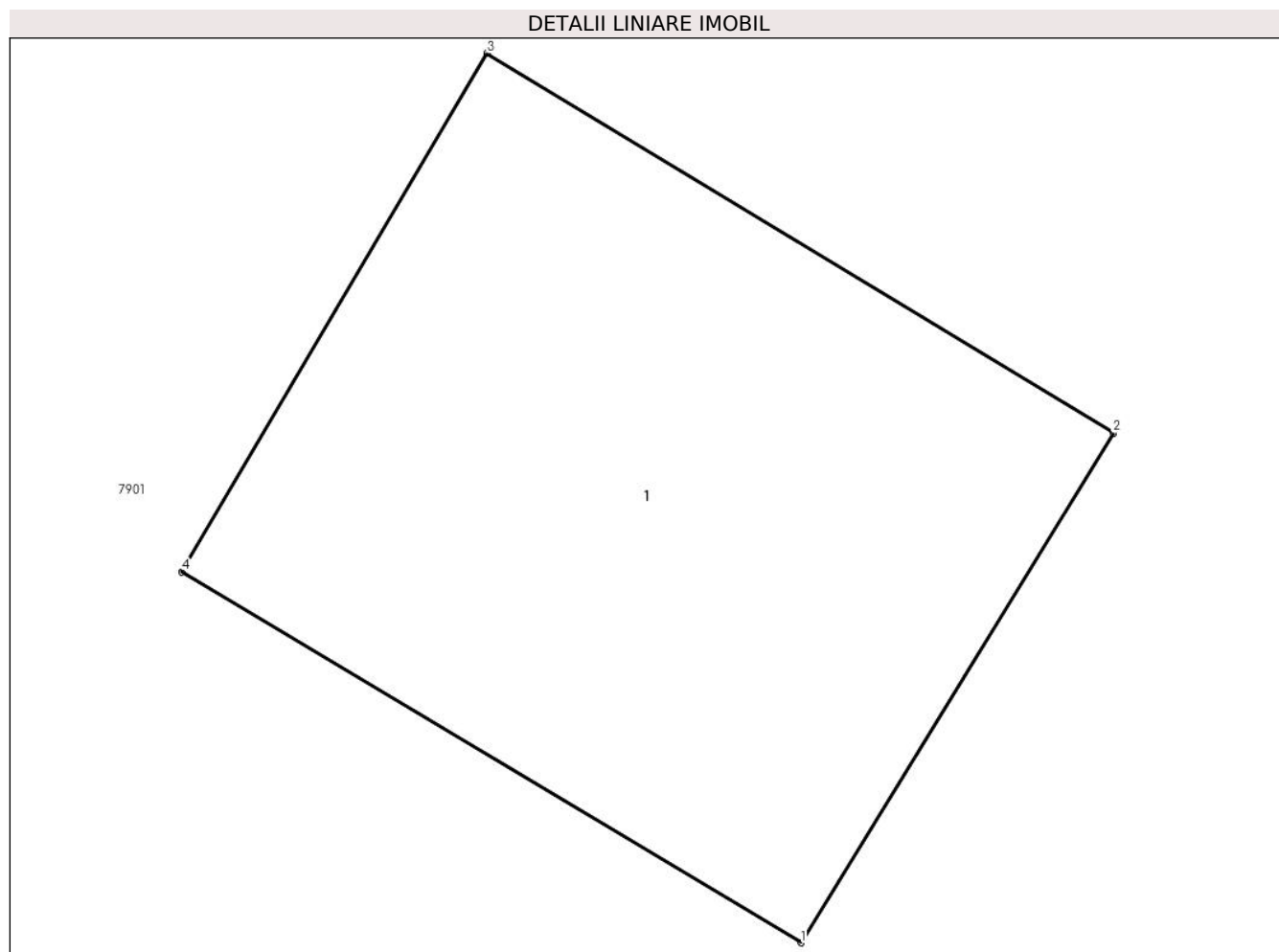
**C. Partea III. SARCINI .**

Inscrieri privind dezmembramintele dreptului de proprietate, drepturi reale de garanție și sarcini	Referințe
NU SUNT	

### Teren

Nr cadastral	Suprafața (mp)*	Observații / Referințe
	21	

\* Suprafața este determinată în planul de proiecție Stereo 70.



### Date referitoare la teren

Crt	Categorie folosință	Intra vilan	Suprafața (mp)	Tarla	Parcelă	Nr. topo	Observații / Referințe
1	curți constructii	NU	21	45	232/54	-	

### Date referitoare la construcții

Crt	Număr	Destinație construcție	Supraf. (mp)	Situație juridică	Observații / Referințe
A1.1		construcții industriale și edilitare	21	Fara acte	Nr. niveluri:1; S. construita la sol:21 mp; S. construita desfasurata:21 mp; Cladire industrial-edilitara, regim inaltime P

### Lungime Segmente

1) Valorile lungimilor segmentelor sunt obținute din proiecție în plan.

Punct început	X / Y	Punct sfârșit	X / Y	Lungime segment (** (m)
1	574.789,054 375.327,233	2	574.791,22 375.330,764	4.142
2	574.791,22 375.330,764	3	574.786,88 375.333,394	5.075
3	574.786,88 375.333,394	4	574.784,764 375.329,803	4.168

Punct început	X / Y	Punct sfârșit	X / Y	Lungime segment (** (m)
4	574.784,764 375.329,803	1	574.789,054 375.327,233	5.001

\*\* Lungimile segmentelor sunt determinate în planul de proiecție Stereo 70 și sunt rotunjite la 1 milimetru.

\*\*\* Distanța dintre puncte este formată din segmente cumulate ce sunt mai mici decât valoarea 1 milimetru.



**DATE DESPRE IMOBILUL NR. 7904**

Oficiul de Cadastru și Publicitate Imobiliară PRAHOVA  
Biroul de Cadastru și Publicitate Imobiliară Ploiești

**A. Partea I. Descrierea imobilului**

TEREN Necunoscut

Adresa: Loc. Târgsoru Vechi, Jud. Prahova

Nr. Crt	Nr cadastral Nr. topografic	Suprafața* (mp)	Observații / Referințe
A1		2.200	Sector cadastral:57 Teren neimprejmuit;

**B. Partea II. Proprietari și acte**

Inscrieri privitoare la dreptul de proprietate și alte drepturi reale	Referințe
/	
Act Administrativ nr. 69407, din 23/04/1997 emis de CJSDPAT PRAHOVA;	
B1	A1
Intabulare, drept de PROPRIETATE, dobandit prin Reconstituire, cota actuala 1/1, cota initiala 1/1	
1) IONIȚĂ DUMITRU ALBU	

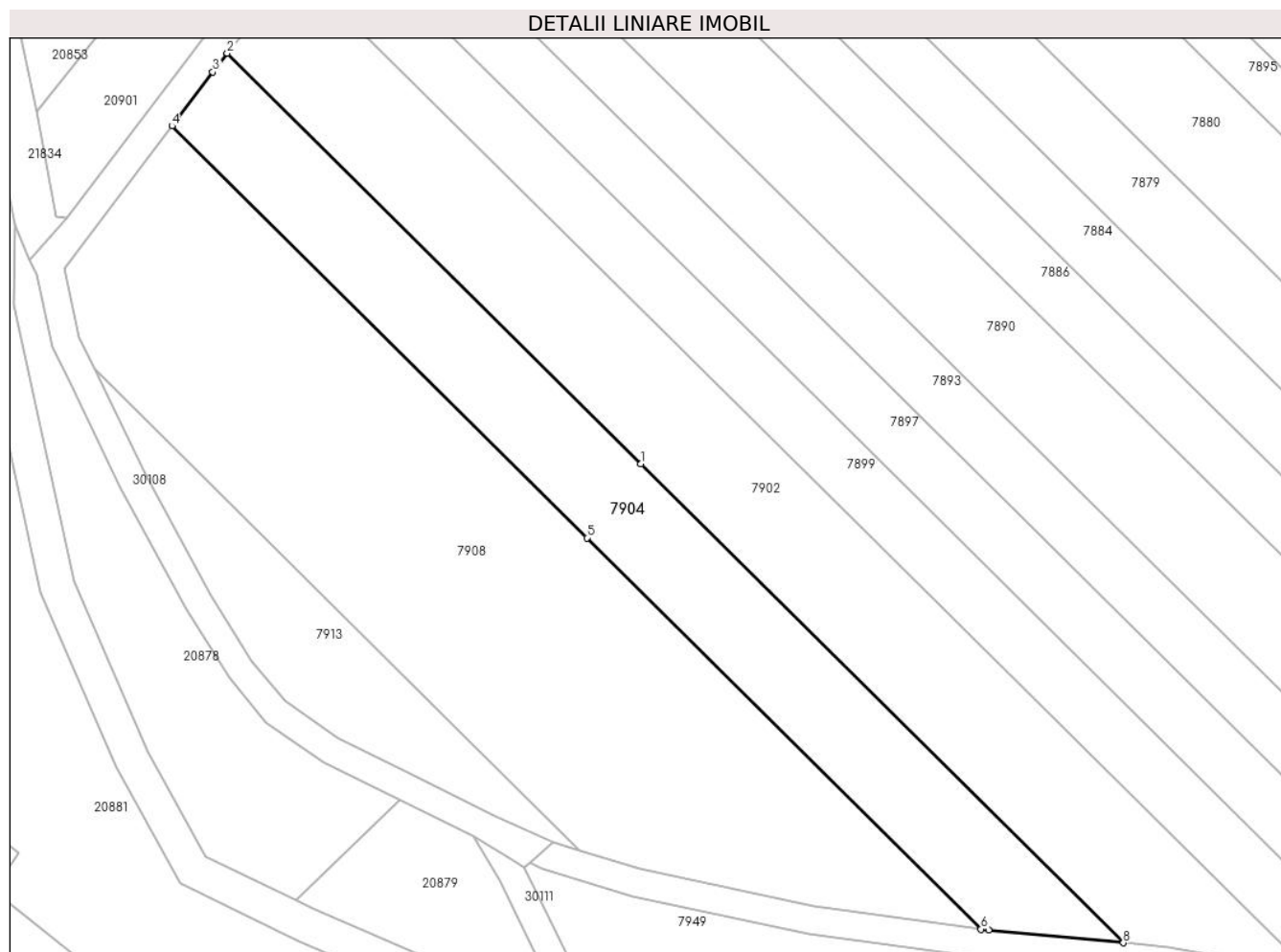
**C. Partea III. SARCINI .**

Inscrieri privind dezmembramintele dreptului de proprietate, drepturi reale de garanție și sarcini	Referințe
NU SUNT	

## Teren

Nr cadastral	Suprafața (mp)*	Observații / Referințe
	2.200	

\* Suprafața este determinată în planul de proiecție Stereo 70.



## Date referitoare la teren

Crt	Categorie folosință	Intravilan	Suprafața (mp)	Tarla	Parcelă	Nr. topo	Observații / Referințe
1	arabil	DA	1.069	44	229/103	-	
2	arabil	NU	1.131	44	229/103	-	

## Lungime Segmente

1) Valorile lungimilor segmentelor sunt obținute din proiecție în plan.

Punct început	X / Y	Punct sfârșit	X / Y	Lungime segment (** (m)
1	572.940,53 375.335,158	2	572.881,691 375.393,528	82.88
2	572.881,691 375.393,528	3	572.879,639 375.390,865	3.362
3	572.879,639 375.390,865	4	572.873,837 375.383,183	9.627
4	572.873,837 375.383,183	5	572.932,859 375.324,633	83.137



Punct început	X / Y	Punct sfârșit	X / Y	Lungime segment (** (m)
5	572.932,859 375.324,633	6	572.988,915 375.269,023	78.96
6	572.988,915 375.269,023	7	572.990,001 375.268,878	1.096
7	572.990,001 375.268,878	8	573.009,156 375.267,08	19.239
8	573.009,156 375.267,08	1	572.940,53 375.335,158	96.665

\*\* Lungimile segmentelor sunt determinate în planul de proiecție Stereo 70 și sunt rotunjite la 1 milimetru.

\*\*\* Distanța dintre puncte este formată din segmente cumulate ce sunt mai mici decât valoarea 1 milimetru.



**DATE DESPRE IMOBILUL NR. 7905**

Oficiul de Cadastru și Publicitate Imobiliară PRAHOVA  
Biroul de Cadastru și Publicitate Imobiliară Ploiești

**A. Partea I. Descrierea imobilului**

TEREN Intravilan

Adresa: Loc. Zahanaua, Str Principala, Jud. Prahova

Nr. Crt	Nr cadastral Nr. topografic	Suprafața* (mp)	Observații / Referințe
A1	29121	750	Sector cadastral:57 Teren imprejmuit;

**B. Partea II. Proprietari și acte**

Inscrieri privitoare la dreptul de proprietate și alte drepturi reale		Referințe
<b>71284 / 30/07/2020</b>		
Act Notarial nr. 1824, din 29/07/2020 emis de NP Neculae Aurelian;		
B1	Se infiinteaza cartea funciara 29121 a imobilului cu numarul cadastral 29121/Târgșoru Vechi, rezultat din dezmembrarea imobilului cu numarul cadastral 25066 inscris in cartea funciara 25066;	A1
Act Notarial nr. 4271, din 21/11/2012 emis de NP NECULAE AURELIAN;		
B2	Intabulare, drept de PROPRIETATEpartaj, dobandit prin Conventie, cota actuala 1/1, cota initiala 1/1 1) <b>BOZIANU ALEXANDRA IRINA</b> <i>OBSERVATII: pozitie transcrisa din CF 25066/Târgșoru Vechi, inscrisa prin incheierea nr. 70884 din 21/11/2012;</i>	A1
Act Administrativ nr. 51673, din 12/06/2020 emis de OCPI PRAHOVA;		
B3	se noteaza repositionarea imobilului conform documentatiei tehnice avizate <i>OBSERVATII: pozitie transcrisa din CF 25066/Târgșoru Vechi, inscrisa prin incheierea nr. 59908 din 03/07/2020;</i>	A1

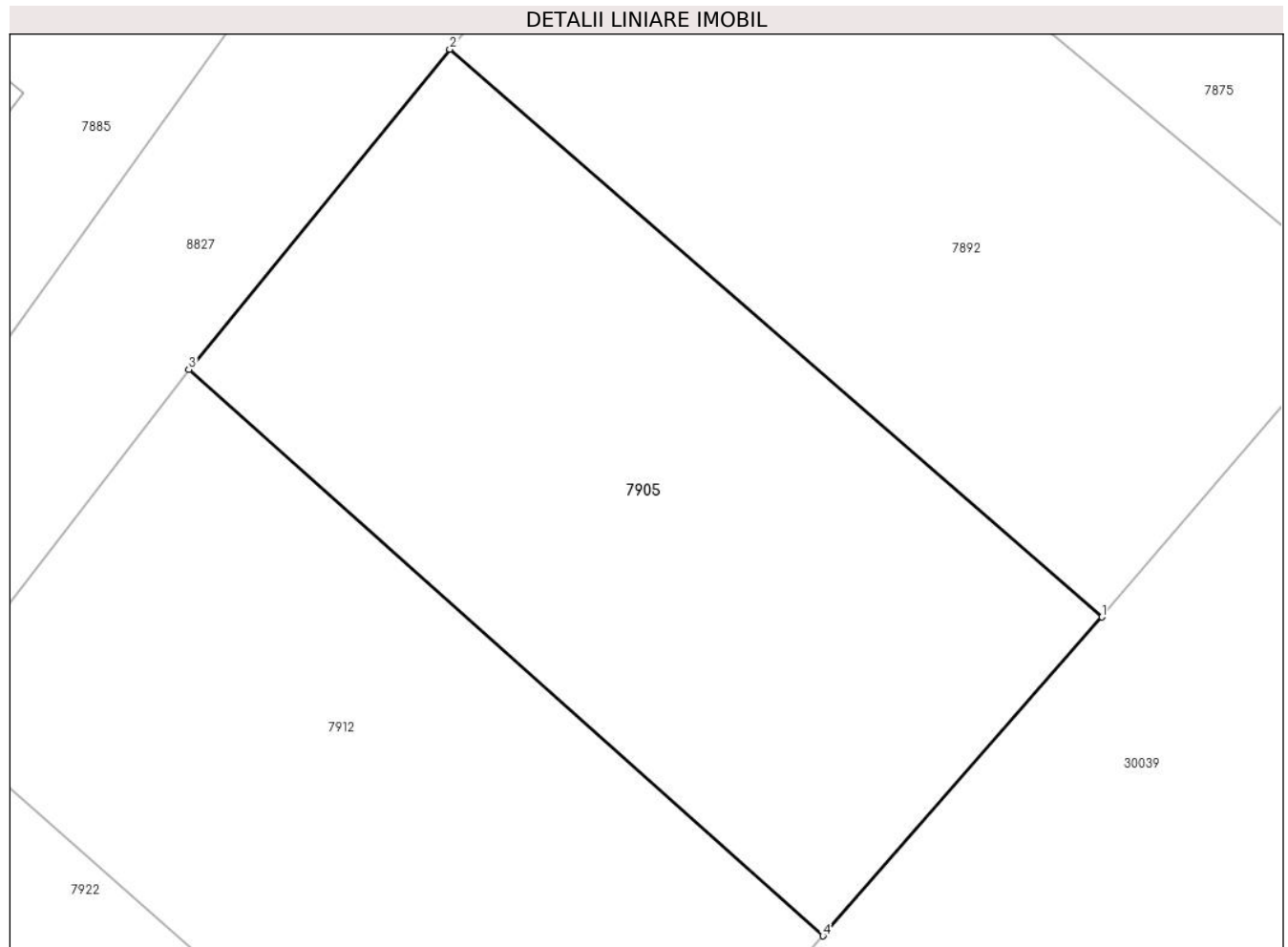
**C. Partea III. SARCINI .**

Inscrieri privind dezmembramintele dreptului de proprietate, drepturi reale de garanție și sarcini	Referințe
NU SUNT	

**Teren**

Nr cadastral	Suprafața (mp)*	Observații / Referințe
29121	750	

\* Suprafața este determinată în planul de proiecție Stereo 70.



**Date referitoare la teren**

Crt	Categorie folosință	Intra vilan	Suprafața (mp)	Tarla	Parcelă	Nr. topo	Observații / Referințe
1	arabil	DA	750	68	49	-	

**Lungime Segmente**

1) Valorile lungimilor segmentelor sunt obținute din proiecție în plan.

Punct început	X / Y	Punct sfârșit	X / Y	Lungime segment (** (m)
1	574.259,71 375.321,374	2	574.229,873 375.347,33	39.547
2	574.229,873 375.347,33	3	574.217,934 375.332,689	18.892
3	574.217,934 375.332,689	4	574.246,938 375.306,798	38.879
4	574.246,938 375.306,798	1	574.259,71 375.321,374	19.38

\*\* Lungimile segmentelor sunt determinate în planul de proiecție Stereo 70 și sunt rotunjite la 1 milimetru.

**\*\*\* Distanţa dintre puncte este formată din segmente cumulate ce sunt mai mici decât valoarea 1 milimetru.**



**DATE DESPRE IMOBILUL NR. 7906**

Oficiul de Cadastru și Publicitate Imobiliară PRAHOVA  
Biroul de Cadastru și Publicitate Imobiliară Ploiești

**A. Partea I. Descrierea imobilului**

TEREN Extravilan

Adresa: Jud. Prahova

Nr. Crt	Nr cadastral Nr. topografic	Suprafața* (mp)	Observații / Referințe
A1		10.000	Sector cadastral:57 Teren neimprejmuit;

**B. Partea II. Proprietari și acte**

Inscrieri privitoare la dreptul de proprietate și alte drepturi reale	Referințe
/	
Act Administrativ nr. 369, din 17/02/2004 emis de CJSDPAT PRAHOVA;	
B1	A1
Intabulare, drept de PROPRIETATE, dobandit prin Reconstituire, cota actuala 1/1, cota initiala 1/1	
1) ANDREI ION	
2) DUMITRU VASILICA	
3) JILESCU CONSTANTA	

**C. Partea III. SARCINI .**

Inscrieri privind dezmembramintele dreptului de proprietate, drepturi reale de garanție și sarcini	Referințe
NU SUNT	

**Teren**

Nr cadastral	Suprafața (mp)*	Observații / Referințe
	10.000	

\* Suprafața este determinată în planul de proiecție Stereo 70.



**Date referitoare la teren**

Crt	Categorie folosință	Intra vilan	Suprafața (mp)	Tarla	Parcelă	Nr. topo	Observații / Referințe
1	arabil	NU	10.000	44	229/94	-	

**Lungime Segmente**

1) Valorile lungimilor segmentelor sunt obținute din proiecție în plan.

Punct început	X / Y	Punct sfârșit	X / Y	Lungime segment (** (m)
1	573.610,311 375.491,938	2	573.397,377 375.168,411	387.312
2	573.397,377 375.168,411	3	573.397,48 375.168,338	0.126
3	573.397,48 375.168,338	4	573.418,175 375.153,076	25.714
4	573.418,175 375.153,076	5	573.631,364 375.476,99	387.775
5	573.631,364 375.476,99	6	573.610,414 375.491,865	25.694



Punct început	X / Y	Punct sfârșit	X / Y	Lungime segment (** (m)
6	573.610,414 375.491,865	1	573.610,311 375.491,938	0.126

\*\* Lungimile segmentelor sunt determinate în planul de proiecție Stereo 70 și sunt rotunjite la 1 milimetru.

\*\*\* Distanța dintre puncte este formată din segmente cumulate ce sunt mai mici decât valoarea 1 milimetru.



**DATE DESPRE IMOBILUL NR. 7907**

Oficiul de Cadastru și Publicitate Imobiliară PRAHOVA  
Biroul de Cadastru și Publicitate Imobiliară Ploiești

**A. Partea I. Descrierea imobilului**

TEREN Intravilan

Nr. CF vechi:4284

Nr. cadastral vechi:11114

Adresa: Loc. Zahanaua, Str Petuniei, Jud. Prahova

Nr. Crt	Nr cadastral Nr. topografic	Suprafața* (mp)	Observații / Referințe
A1	21496	762	Sector cadastral:57 Teren imprejmuit;

**B. Partea II. Proprietari și acte**

Inscrieri privitoare la dreptul de proprietate și alte drepturi reale		Referințe
<b>12292 / 26/02/2008</b>		
Act Notarial nr. 514, din 25/02/2008 emis de NP LUPU MARIA LUIZA;		
B0	Se infiintează cartea funciara nr. 4284 a unitatii administrativ teritoriale Târgșoru Vechi , care cuprinde imobilul cu numarul cadastral 11114 descris la PI/A+1, rezultat din dezmembrarea imobilului cu numarul cadastral 10423 din cartea funciara nr. 3268 a aceleiasi unitati administrativ teritoriale.	A1
<b>81373 / 21/06/2022</b>		
Inscris Sub Semnatura Privata nr. 1.31, din 20/06/2022 emis de PFA Petcu Claudia Mirela;		
B5	se repositioneaza imobilul, conform documentatiei tehnice avizate	A1
<b>91020 / 17/06/2024</b>		
Act Notarial nr. 1008, din 14/06/2024 emis de NP Botezatu Ioana Eleonora;		
B6	Intabulare, drept de PROPRIETATEcumpărare ca bun comun, dobandit prin Conventie, cota actuala 1/2, cota initiala 1/2 1) ZANFIR VASILE 2) ZANFIR FLORICA	A1
B7	Intabulare, drept de PROPRIETATEcumpărare ca bun comun, dobandit prin Conventie, cota actuala 1/2, cota initiala 1/2 1) BOACĂ CRISTIAN 2) BOACĂ ANCA-ELENA	A1
<b>146924 / 26/09/2024</b>		
Act Administrativ nr. C 1203, din 26/09/2024 emis de OCPI PRAHOVA;		
B8	se notează din oficiu propunerea de dezmembrare a imobilului, recepționată prin cererea nr. 142303/19.06.2024	A1

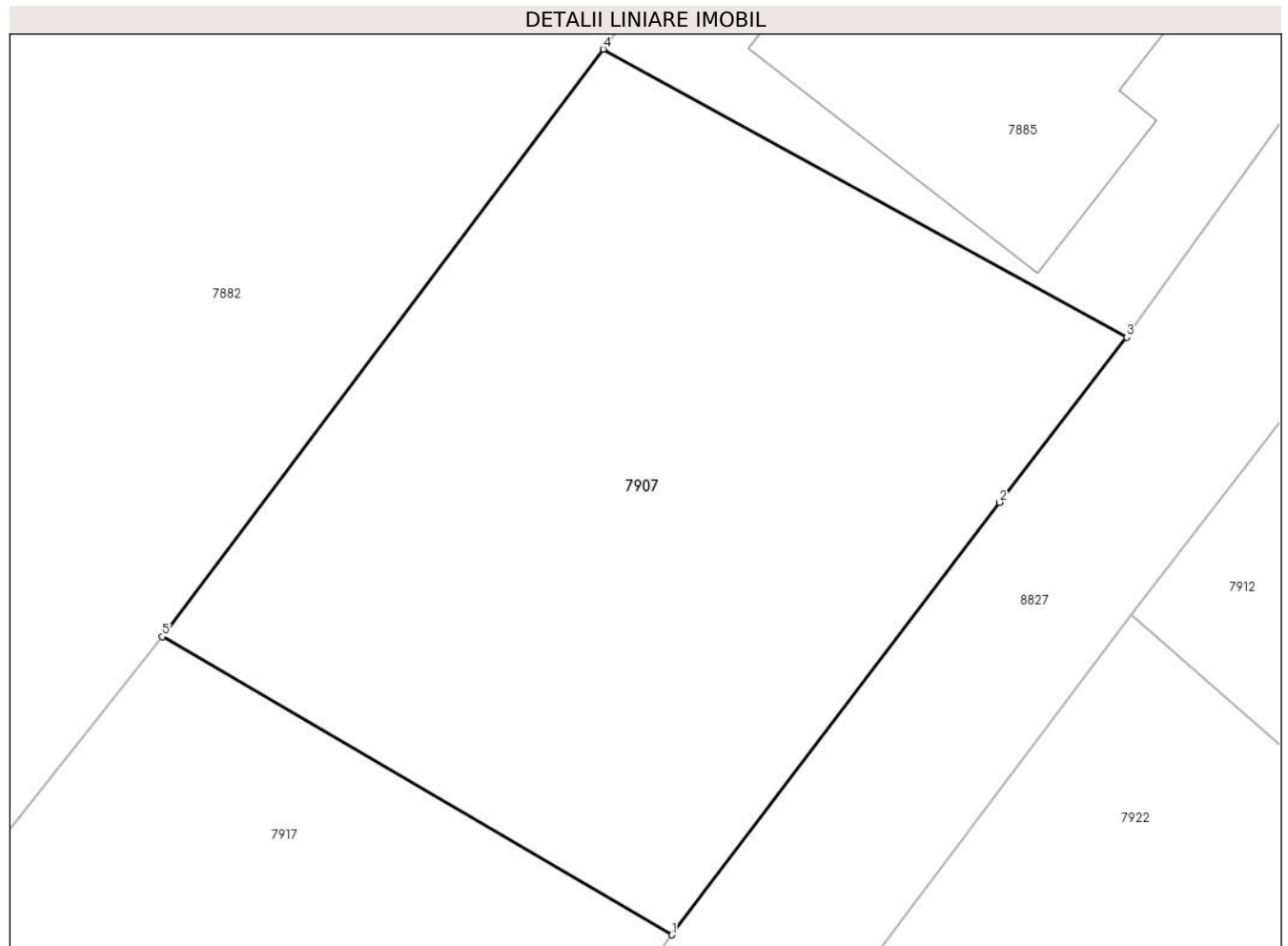
**C. Partea III. SARCINI .**

Inscrieri privind dezmembramintele dreptului de proprietate, drepturi reale de garanție și sarcini	Referințe
NU SUNT	

**Teren**

Nr cadastral	Suprafața (mp)*	Observații / Referințe
21496	762	

\* Suprafața este determinată în planul de proiecție Stereo 70.



**Date referitoare la teren**

Crt	Categorie folosință	Intra vilan	Suprafața (mp)	Tarla	Parcelă	Nr. topo	Observații / Referințe
1	arabil	DA	762	68	55	-	

**Lungime Segmente**

1) Valorile lungimilor segmentelor sunt obținute din proiecție în plan.

Punct început	X / Y	Punct sfârșit	X / Y	Lungime segment (** (m)
1	574.186,62 375.303,579	2	574.200,303 375.321,631	22.652
2	574.200,303 375.321,631	3	574.205,62 375.328,529	8.709
3	574.205,62 375.328,529	4	574.183,747 375.340,545	24.956
4	574.183,747 375.340,545	5	574.165,328 375.316,027	30.666
5	574.165,328 375.316,027	1	574.186,62 375.303,579	24.664

**\*\* Lungimile segmentelor sunt determinate în planul de proiecție Stereo 70 și sunt rotunjite la 1 milimetru.**

**\*\*\* Distanța dintre puncte este formată din segmente cumulate ce sunt mai mici decât valoarea 1 milimetru.**



**DATE DESPRE IMOBILUL NR. 7908**

Oficiul de Cadastru și Publicitate Imobiliară PRAHOVA  
Biroul de Cadastru și Publicitate Imobiliară Ploiești

**A. Partea I. Descrierea imobilului**

TEREN Necunoscut

Adresa: Loc. Târgsoru Vechi, Jud. Prahova

Nr. Crt	Nr cadastral Nr. topografic	Suprafața* (mp)	Observații / Referințe
A1		4.400	Sector cadastral:57 Teren neimprejmut;

**B. Partea II. Proprietari și acte**

Inscrieri privitoare la dreptul de proprietate și alte drepturi reale		Referințe
/		
Act Notarial nr. 127, din 10/12/2010 emis de NP NECULAE AURELIAN;		
B1	Intabulare, drept de PROPRIETATE, cu titlu de moștenire, dobandit prin Succesiune, cota actuala 1/4, cota initiala 1/4 1) <b>SOARE MARCEL</b>	A1
B2	Intabulare, drept de PROPRIETATE, cu titlu de moștenire, dobandit prin Succesiune, cota actuala 1/4, cota initiala 1/4 1) <b>RADU VETA</b>	A1
B3	Intabulare, drept de PROPRIETATE, cu titlu de moștenire, dobandit prin Succesiune, cota actuala 1/4, cota initiala 1/4 1) <b>ANDRONACHE CONSTANTIN</b>	A1
Act Notarial nr. 102, din 02/11/2022 emis de NP STUPARU COSTIN MARIAN;		
B4	Intabulare, drept de PROPRIETATE, cu titlu de moștenire, dobandit prin Succesiune, cota actuala 1/4, cota initiala 1/4 1) <b>PETRESCU MIHAELA-CRISTINA</b>	A1

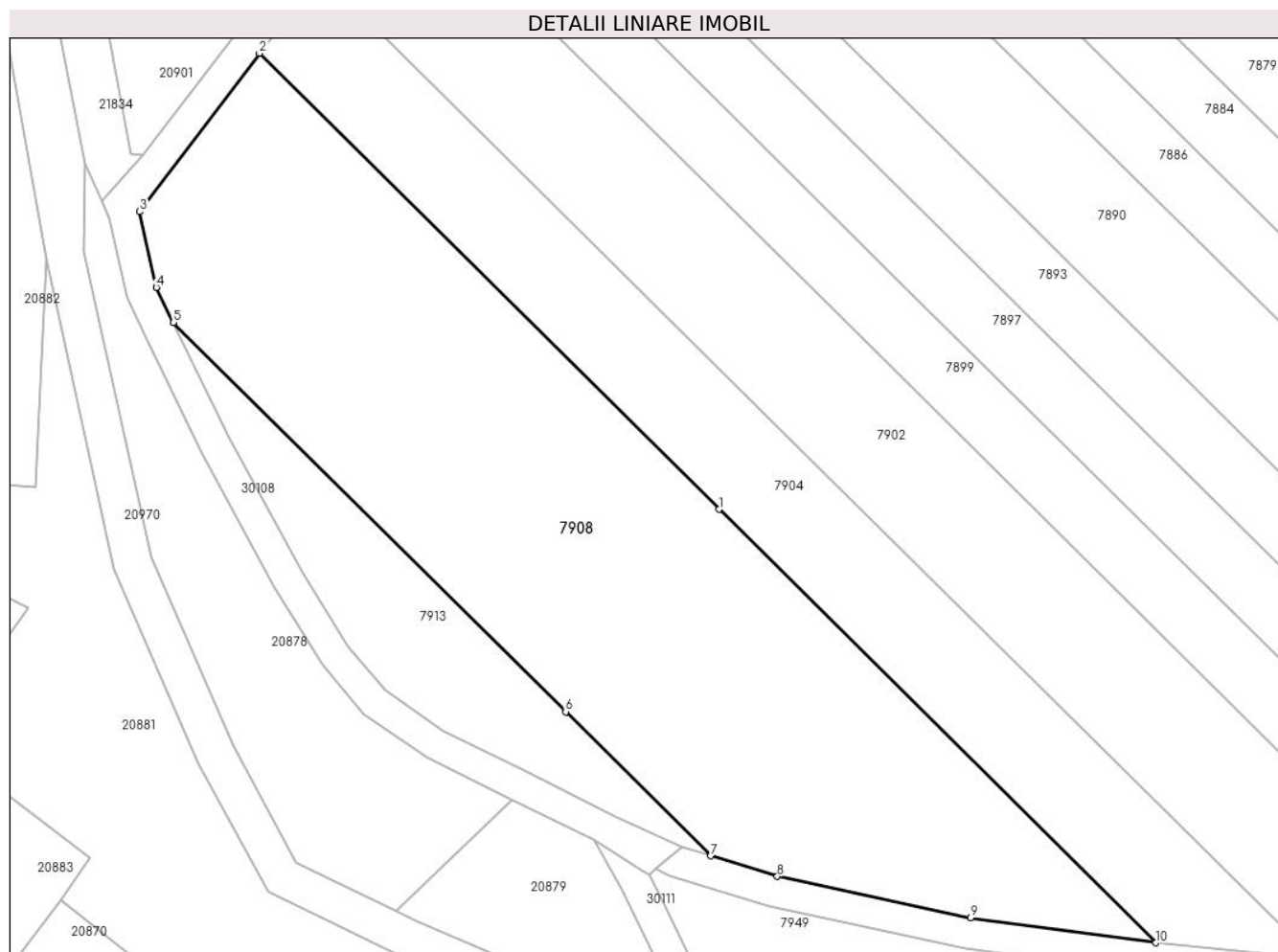
**C. Partea III. SARCINI .**

Inscrieri privind dezmembramintele dreptului de proprietate, drepturi reale de garanție și sarcini	Referințe
NU SUNT	

## Teren

Nr cadastral	Suprafața (mp)*	Observații / Referințe
	4.400	

\* Suprafața este determinată în planul de proiecție Stereo 70.



## Date referitoare la teren

Crt	Categorie folosință	Intravilan	Suprafața (mp)	Tarla	Parcelă	Nr. topo	Observații / Referințe
1	arabil	DA	2.655	44	229/102	-	
2	arabil	NU	1.745	44	229/102	-	

## Lungime Segmente

1) Valorile lungimilor segmentelor sunt obținute din proiecție în plan.

Punct început	X / Y	Punct sfârșit	X / Y	Lungime segment (** (m)
1	572.932,859 375.324,633	2	572.873,837 375.383,183	83.137
2	572.873,837 375.383,183	3	572.858,473 375.362,842	25.491
3	572.858,473 375.362,842	4	572.860,605 375.353,122	9.951
4	572.860,605 375.353,122	5	572.862,775 375.348,639	4.981



Punct început	X / Y	Punct sfârșit	X / Y	Lungime segment (** (m)
5	572.862,775 375.348,639	6	572.913,161 375.298,656	70.972
6	572.913,161 375.298,656	7	572.931,804 375.280,162	26.26
7	572.931,804 375.280,162	8	572.940,34 375.277,53	8.933
8	572.940,34 375.277,53	9	572.965,159 375.272,207	25.383
9	572.965,159 375.272,207	10	572.988,915 375.269,023	23.968
10	572.988,915 375.269,023	1	572.932,859 375.324,633	78.96

\*\* Lungimile segmentelor sunt determinate în planul de proiecție Stereo 70 și sunt rotunjite la 1 milimetru.

\*\*\* Distanța dintre puncte este formată din segmente cumulate ce sunt mai mici decât valoarea 1 milimetru.





## DATE DESPRE IMOBILUL NR. 7909

Oficiul de Cadastru și Publicitate Imobiliară PRAHOVA  
Biroul de Cadastru și Publicitate Imobiliară Ploiești

## A. Partea I. Descrierea imobilului

TEREN Extravilan

Nr. CF vechi:3002  
Nr. cadastral vechi:989

Adresa: Jud. Prahova

Nr. Crt	Nr cadastral Nr. topografic	Suprafața* (mp)	Observații / Referințe
A1	26230	58	Sector cadastral:60 Teren neimprejmuit;

## Construcții

Crt	Nr cadastral Nr. topografic	Adresa	Observații / Referințe
A1.1	26230-C1	Jud. Prahova	Nr. niveluri:1; S. construita la sol:58 mp; S. construita defasurata:58 mp; CONSTRUCTIE : C 1-stalp 10A cu S=58 mp LEA 400 KV Brazi Vest-Darste

## B. Partea II. Proprietari și acte

Inscrieri privitoare la dreptul de proprietate și alte drepturi reale		Referințe
<b>23858 / 22/05/2007</b>		
Act Normativ nr. 1705, din 29/11/2006 emis de GUVERN;		
B2	Intabulare, drept de PROPRIETATE, dobandit prin Lege, cota actuala 1/1, cota initiala 1/1 1) STATUL ROMAN, CIF:9999999999999 OBSERVATII: (provenita din conversia CF 3002)	A1, A1.1
<b>5156 / 23/01/2015</b>		
Act Normativ nr. 17, din 07/03/2014 emis de PARLAMENTUL ROMANIEI;		
B3	se noteaza faptul ca imobilul se afla sub incidenta Legii nr. 17/2014	A1, A1.1
<b>23858 / 22/05/2007</b>		
Act Administrativ nr. 1, din 29/06/2004 emis de MEC (act aditional nr.1/21.04.2005 emis de MEC;act aditional nr.2/23.03.2006 emis de MEC);		
B7	Intabulare, drept de CONCESIUNE 1) COMPANIA NATIONALA DE TRANSPORT AL ENERGIEI ELECTRICE 'TRANSELECTRICA 'SA, CIF: 9999999999999 OBSERVATII: (provenita din conversia CF 3002)	A1

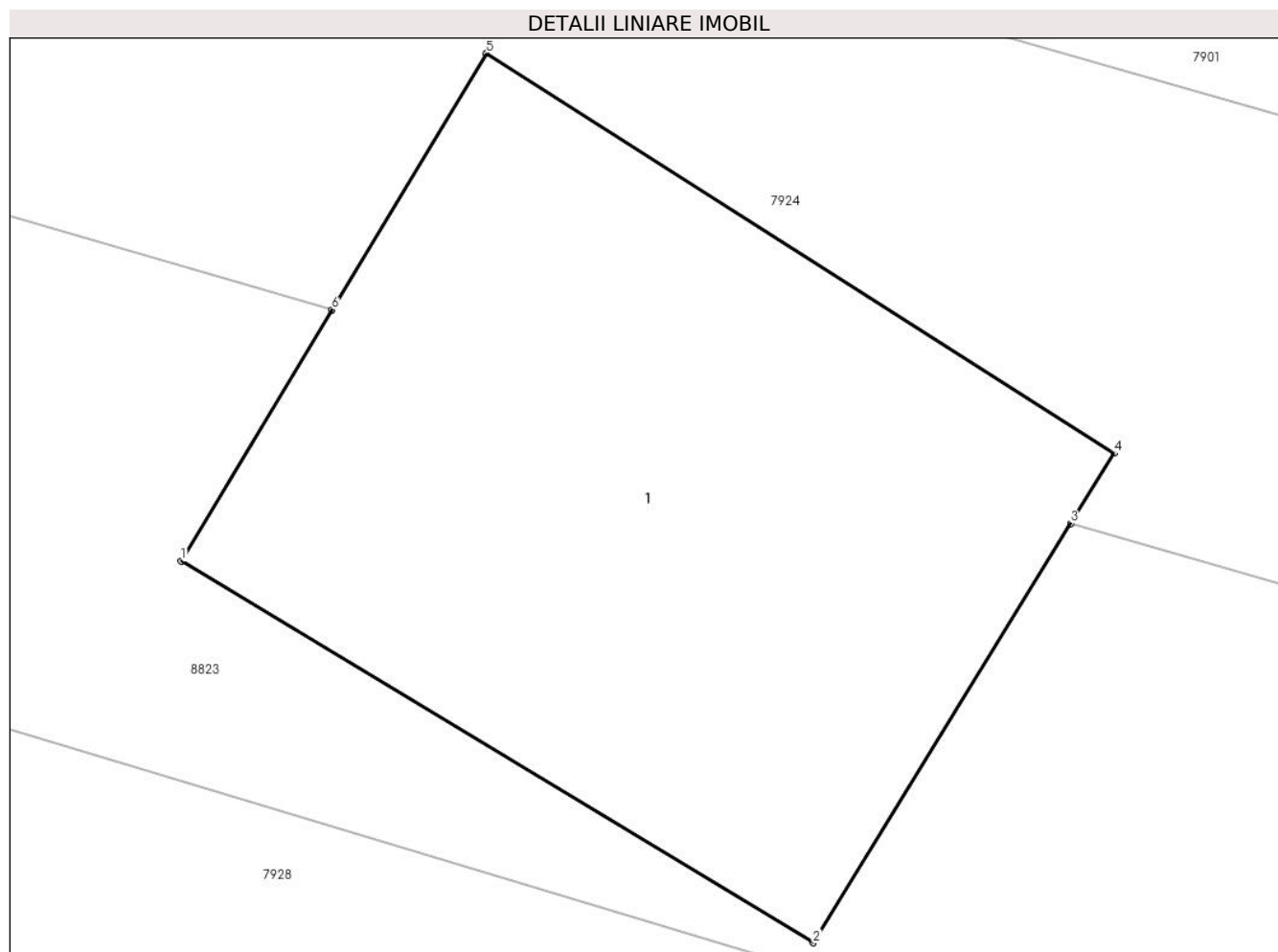
## C. Partea III. SARCINI

Inscrieri privind dezmembramintele dreptului de proprietate, drepturi reale de garanție și sarcini		Referințe
<b>23858 / 22/05/2007</b>		
Act Normativ nr. 1705, din 29/11/2006 emis de GUVERN;		
C4	Intabulare, drept de ADMINISTRARE 1) MINISTERUL ECONOMIEI SI COMERTULUI, CIF:9999999999999	A1.1
Act Administrativ nr. 1, din 29/06/2004 emis de MEC (act aditional nr.1/21.04.2005 emis de MEC;act aditional nr.2/23.03.2006 emis de MEC);		
C6	se noteaza REDEVENTA in favoarea MINISTERULUI ECONOMIEI SI COMERTULUI OBSERVATII: (provenita din conversia CF 3002)	A1

### Teren

Nr cadastral	Suprafața (mp)*	Observații / Referințe
26230	58	

\* Suprafața este determinată în planul de proiecție Stereo 70.



### Date referitoare la teren

Crt	Categorie folosință	Intra vilan	Suprafața (mp)	Tarla	Parcelă	Nr. topo	Observații / Referințe
1	curți constructii	NU	58	45	232/54-232/55	-	

### Date referitoare la construcții

Crt	Număr	Destinație construcție	Supraf. (mp)	Situație juridică	Observații / Referințe
A1.1	26230-C1	construcții industriale și edilitare	58	Cu acte	Nr. niveluri:1; S. construita la sol:58 mp; S. construita desfasurata:58 mp; CONSTRUCTIE : C 1-stalp 10A cu S=58 mp LEA 400 KV Brazi Vest-Darste

### Lungime Segmente

1) Valorile lungimilor segmentelor sunt obținute din proiecție în plan.

Punct început	X / Y	Punct sfârșit	X / Y	Lungime segment (** (m)
1	574.693,28 375.316,3	2	574.700,63 375.311,86	8.587
2	574.700,63 375.311,86	3	574.703,628 375.316,734	5.722
3	574.703,628 375.316,734	4	574.704,13 375.317,55	0.958

Punct început	X / Y	Punct sfârșit	X / Y	Lungime segment (** (m)
4	574.704,13 375.317,55	5	574.696,83 375.322,2	8.655
5	574.696,83 375.322,2	6	574.695,035 375.319,217	3.481
6	574.695,035 375.319,217	1	574.693,28 375.316,3	3.404

\*\* Lungimile segmentelor sunt determinate în planul de proiecție Stereo 70 și sunt rotunjite la 1 milimetru.

\*\*\* Distanța dintre puncte este formată din segmente cumulate ce sunt mai mici decât valoarea 1 milimetru.



**DATE DESPRE IMOBILUL NR. 7910**

Oficiul de Cadastru și Publicitate Imobiliară PRAHOVA  
Biroul de Cadastru și Publicitate Imobiliară Ploiești

**A. Partea I. Descrierea imobilului**

TEREN Extravilan

Nr. CF vechi:575  
Nr. cadastral vechi:846

Adresa: Jud. Prahova

Nr. Crt	Nr cadastral Nr. topografic	Suprafața* (mp)	Observații / Referințe
A1	25438	10.000	Sector cadastral:57 Teren neimprejmuit;

**B. Partea II. Proprietari și acte**

Inscrieri privitoare la dreptul de proprietate și alte drepturi reale		Referințe
<b>10516 / 24/06/2004</b>		
Act Notarial nr. 1268, din 27/05/2004 emis de BNP.FRANCU MATEI;		
B1	Intabulare, drept de PROPRIETATEcumparare ca bun comun, dobandit prin Conventie, cota actuala 1/1, cota initiala 1/1 1) OLTEANU ANGELICA 2) OLTEANU CONSTANTIN <i>OBSERVATII: (provenita din conversia CF 575)</i>	A1
<b>57148 / 27/06/2018</b>		
Act Notarial nr. 2355, din 26/06/2018 emis de Neculae Diana;		
B2	se noteaza interdictiile de instrainare, grevare cu sarcini, inchiriere, dezmembrare, alipire, construire, demolare, restructurare si amenajare 1) CEC BANK S.A., CIF:5522692	A1

**C. Partea III. SARCINI**

Inscrieri privind dezmembramintele dreptului de proprietate, drepturi reale de garanție și sarcini		Referințe
<b>57148 / 27/06/2018</b>		
Act Notarial nr. 2355, din 26/06/2018 emis de Neculae Diana;		
C1	Intabulare, drept de IPOTECA, Valoare:85000 LEsi celelalte obligatii de plata aferente creditului 1) CEC BANK S.A., CIF:5522692	A1

**Teren**

Nr cadastral	Suprafața (mp)*	Observații / Referințe
25438	10.000	

\* Suprafața este determinată în planul de proiecție Stereo 70.



**Date referitoare la teren**

Crt	Categorie folosință	Intra vilan	Suprafața (mp)	Tarla	Parcelă	Nr. topo	Observații / Referințe
1	arabil	NU	10.000	44	229/37	-	

**Lungime Segmente**

1) Valorile lungimilor segmentelor sunt obținute din proiecție în plan.

Punct început	X / Y	Punct sfârșit	X / Y	Lungime segment (** (m)
1	573.670,448 375.449,324	2	573.456,79 375.124,599	388.711
2	573.456,79 375.124,599	3	573.463,638 375.119,549	8.509
3	573.463,638 375.119,549	4	573.705,547 375.424,555	389.292
4	573.705,547 375.424,555	1	573.670,448 375.449,324	42.959

\*\* Lungimile segmentelor sunt determinate în planul de proiecție Stereo 70 și sunt rotunjite la 1 milimetru.



**\*\*\* Distanţa dintre puncte este formată din segmente cumulate ce sunt mai mici decât valoarea 1 milimetru.**



**DATE DESPRE IMOBILUL NR. 7911**

Oficiul de Cadastru și Publicitate Imobiliară PRAHOVA  
Biroul de Cadastru și Publicitate Imobiliară Ploiești

**A. Partea I. Descrierea imobilului**

TEREN Extravilan

Adresa: Jud. Prahova

Nr. Crt	Nr cadastral Nr. topografic	Suprafața* (mp)	Observații / Referințe
A1	27599	13.000	Sector cadastral:57 Teren neimprejmit;

**B. Partea II. Proprietari și acte**

Inscrieri privitoare la dreptul de proprietate și alte drepturi reale		Referințe
<b>4990 / 19/01/2018</b>		
Act Notarial nr. 55, din 15/01/2018 emis de NP MEIROSU CARMEN (act notarial nr 123 din 25.10.2001, emis de NP ONUTU CASIOARA;act administrativ nr 98871 din 12.12.2017, emis de OCPI PRAHOVA;act administrativ nr 497 din 11.01.2018, emis de PRIMARIA COM. TG. VECHI;act administrativ nr 76575 din 25.06.2002, emis de COMISIA JUDETEANA PRAHOVA;act notarial nr 106 din 03.08.1998, emis de NP BELEA CASIOARA;act notarial nr 3431 din 22.12.1993, emis de NP MOANTA GEORGETA);		
B2	se noteaza faptul ca imobilul se afla sub incidenta art.3 alin.(1) din Legea 17/2014	A1
<b>60583 / 06/07/2018</b>		
Act Notarial nr. 1778, din 05/07/2018 emis de NP Meirosu Carmen;		
B3	Intabulare, drept de PROPRIETATEcumparare ca bun comun, dobandit prin Conventie, cota actuala 1/1, cota initiala 1/1 1) OLTEANU ANGELICA 2) OLTEANU CONSTANTIN	A1

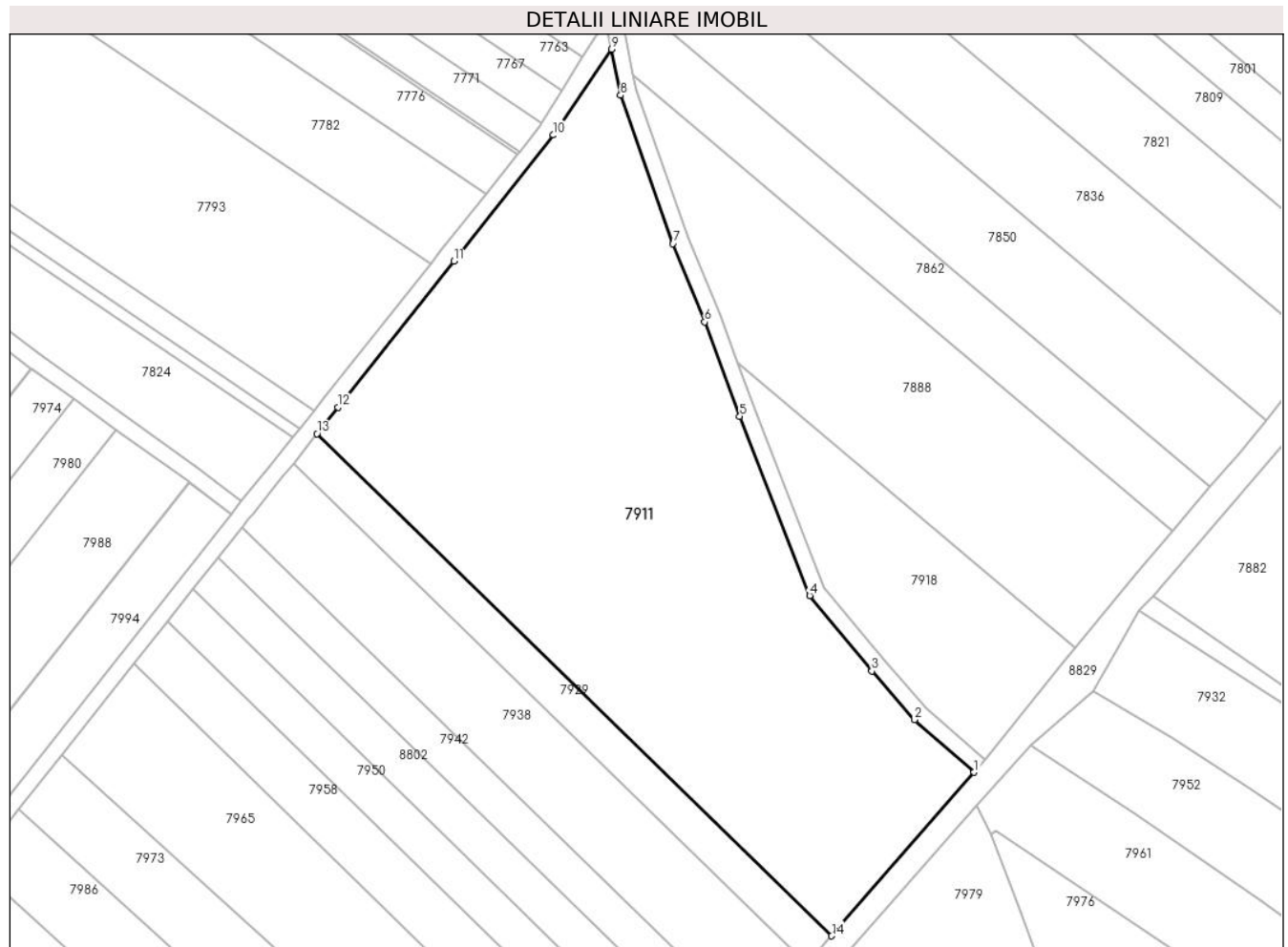
**C. Partea III. SARCINI .**

Inscrieri privind dezmembramintele dreptului de proprietate, drepturi reale de garanție și sarcini	Referințe
NU SUNT	

**Teren**

Nr cadastral	Suprafața (mp)*	Observații / Referințe
27599	13.000	

\* Suprafața este determinată în planul de proiecție Stereo 70.



**Date referitoare la teren**

Crt	Categorie folosință	Intra vilan	Suprafața (mp)	Tarla	Parcelă	Nr. topo	Observații / Referințe
1	arabil	NU	13.000	44	229/23	-	

**Lungime Segmente**

1) Valorile lungimilor segmentelor sunt obținute din proiecție în plan.

Punct început	X / Y	Punct sfârșit	X / Y	Lungime segment (** (m)
1	574.038,332 375.251,946	2	574.023,857 375.264,692	19.287
2	574.023,857 375.264,692	3	574.013,555 375.276,452	15.634
3	574.013,555 375.276,452	4	573.998,458 375.294,726	23.704
4	573.998,458 375.294,726	5	573.981,495 375.338,195	46.662
5	573.981,495 375.338,195	6	573.972,999 375.361,085	24.416

Punct început	X / Y	Punct sfârșit	X / Y	Lungime segment (** (m)
6	573.972,999 375.361,085	7	573.965,329 375.380,051	20.458
7	573.965,329 375.380,051	8	573.952,57 375.415,99	38.137
8	573.952,57 375.415,99	9	573.950,399 375.427,145	11.364
9	573.950,399 375.427,145	10	573.936,311 375.406,343	25.124
10	573.936,311 375.406,343	11	573.912,14 375.375,766	38.977
11	573.912,14 375.375,766	12	573.884,028 375.340,419	45.163
12	573.884,028 375.340,419	13	573.878,921 375.333,999	8.204
13	573.878,921 375.333,999	14	574.003,804 375.212,278	174.39
14	574.003,804 375.212,278	1	574.038,332 375.251,946	52.59

\*\* Lungimile segmentelor sunt determinate în planul de proiecție Stereo 70 și sunt rotunjite la 1 milimetru.

\*\*\* Distanța dintre puncte este formată din segmente cumulate ce sunt mai mici decât valoarea 1 milimetru.



**DATE DESPRE IMOBILUL NR. 7912**

Oficiul de Cadastru și Publicitate Imobiliară PRAHOVA  
Biroul de Cadastru și Publicitate Imobiliară Ploiești

**A. Partea I. Descrierea imobilului**

TEREN Intravilan

Adresa: Loc. Zahanaua, Str Principala, Jud. Prahova

Nr. Crt	Nr cadastral Nr. topografic	Suprafața* (mp)	Observații / Referințe
A1	29120	752	Sector cadastral:57 Teren imprejmuit;

**B. Partea II. Proprietari și acte**

Inscrieri privitoare la dreptul de proprietate și alte drepturi reale		Referințe
<b>71284 / 30/07/2020</b>		
Act Notarial nr. 1824, din 29/07/2020 emis de NP Neculae Aurelian;		
B1	Se infiinteaza cartea funciara 29120 a imobilului cu numarul cadastral 29120/Târgșoru Vechi, rezultat din dezmembrarea imobilului cu numarul cadastral 25066 inscris in cartea funciara 25066;	A1
Act Administrativ nr. 51673, din 12/06/2020 emis de OCPI PRAHOVA;		
B3	se noteaza repositionarea imobilului conform documentatiei tehnice avizate <i>OBSERVATII: pozitie transcrisa din CF 25066/Târgșoru Vechi, inscrisa prin incheierea nr. 59908 din 03/07/2020;</i>	A1
<b>71309 / 30/07/2020</b>		
Act Notarial nr. 1825, din 29/07/2020 emis de NP Neculae Aurelian;		
B5	Intabulare, drept de PROPRIETATEcumparare ca bun comun, dobandit prin Conventie, cota actuala 1/1, cota initiala 1/1 1) BUTA FLORIN 2) BUTA MĂDĂLINA	A1

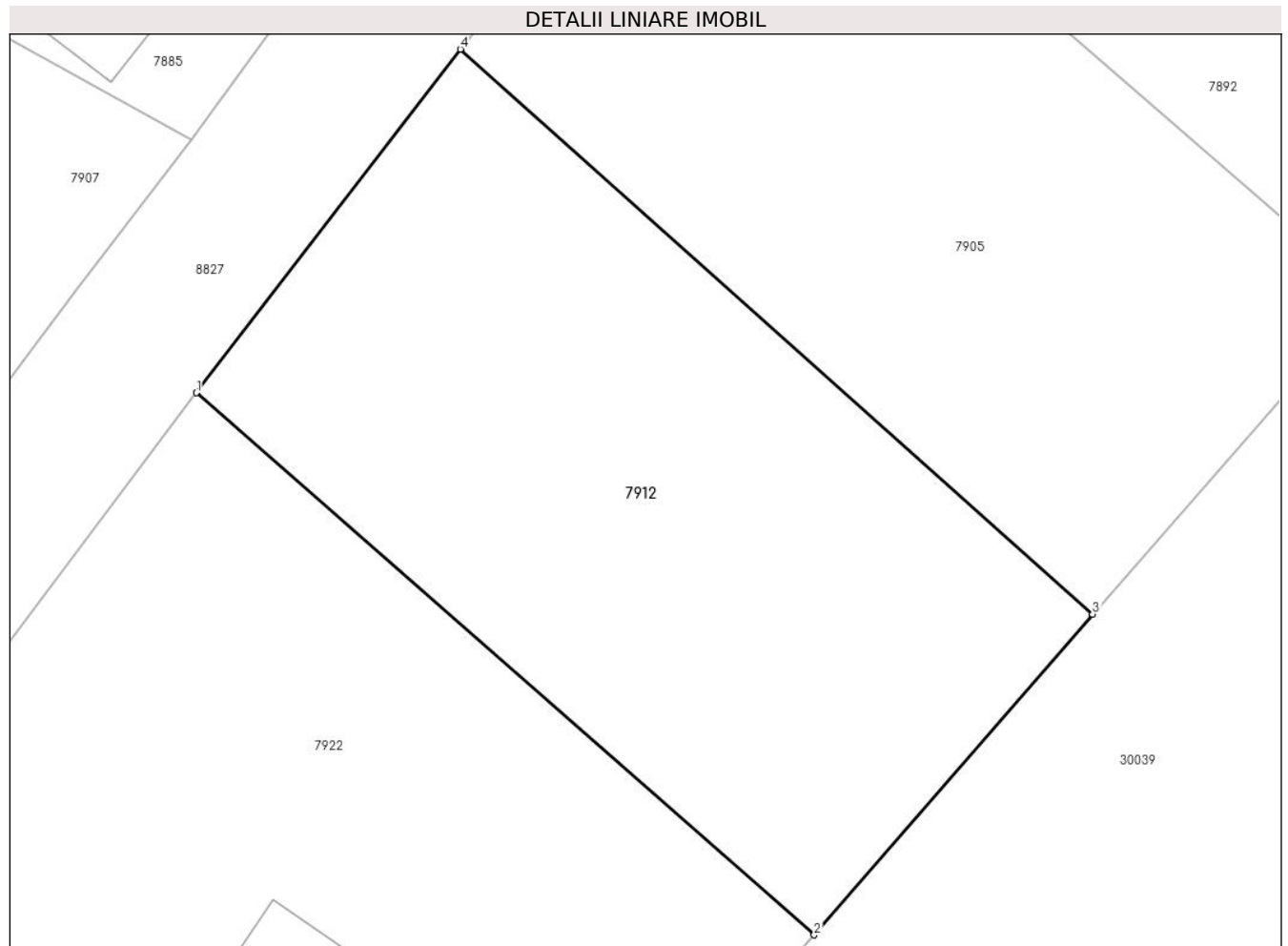
**C. Partea III. SARCINI .**

Inscrieri privind dezmembramintele dreptului de proprietate, drepturi reale de garanție și sarcini	Referințe
NU SUNT	

**Teren**

Nr cadastral	Suprafața (mp)*	Observații / Referințe
29120	752	

\* Suprafața este determinată în planul de proiecție Stereo 70.



**Date referitoare la teren**

Crt	Categorie folosință	Intravilan	Suprafața (mp)	Tarla	Parcelă	Nr. topo	Observații / Referințe
1	arabil	DA	752	68	49	-	

**Lungime Segmente**

1) Valorile lungimilor segmentelor sunt obținute din proiecție în plan.

Punct început	X / Y	Punct sfârșit	X / Y	Lungime segment (** (m)
1	574.205,824 375.316,951	2	574.234,167 375.292,109	37.689
2	574.234,167 375.292,109	3	574.246,938 375.306,798	19.464
3	574.246,938 375.306,798	4	574.217,934 375.332,689	38.879
4	574.217,934 375.332,689	1	574.205,824 375.316,951	19.858

\*\* Lungimile segmentelor sunt determinate în planul de proiecție Stereo 70 și sunt rotunjite la 1 milimetru.



**\*\*\* Distanţa dintre puncte este formată din segmente cumulate ce sunt mai mici decât valoarea 1 milimetru.**



**DATE DESPRE IMOBILUL NR. 7913**

Oficiul de Cadastru și Publicitate Imobiliară PRAHOVA  
Biroul de Cadastru și Publicitate Imobiliară Ploiești

**A. Partea I. Descrierea imobilului**

TEREN Necunoscut

Adresa: Loc. Târgsoru Vechi, Jud. Prahova

Nr. Crt	Nr cadastral Nr. topografic	Suprafața* (mp)	Observații / Referințe
A1		800	Sector cadastral:57 Teren neimprejmut;

**B. Partea II. Proprietari și acte**

Inscrieri privitoare la dreptul de proprietate și alte drepturi reale		Referințe
/		
Act Notarial nr. 127, din 10/12/2010 emis de NP NECULAE AURELIAN;		
B1	Intabulare, drept de PROPRIETATE, cu titlu de moștenire, dobandit prin Succesiune, cota actuala 1/4, cota initiala 1/4 1) <b>SOARE MARCEL</b>	A1
B2	Intabulare, drept de PROPRIETATE, cu titlu de moștenire, dobandit prin Succesiune, cota actuala 1/4, cota initiala 1/4 1) <b>RADU VETA</b>	A1
B3	Intabulare, drept de PROPRIETATE, cu titlu de moștenire, dobandit prin Succesiune, cota actuala 1/4, cota initiala 1/4 1) <b>ANDRONACHE CONSTANTIN</b>	A1
Act Notarial nr. 102, din 02/11/2022 emis de NP STUPARU COSTIN MARIAN;		
B4	Intabulare, drept de PROPRIETATE, cu titlu de moștenire, dobandit prin Succesiune, cota actuala 1/4, cota initiala 1/4 1) <b>PETRESCU MIHAELA-CRISTINA</b>	A1


**C. Partea III. SARCINI .**

Inscrieri privind dezmembramintele dreptului de proprietate, drepturi reale de garanție și sarcini	Referințe
NU SUNT	

**Teren**

Nr cadastral	Suprafața (mp)*	Observații / Referințe
	800	

\* Suprafața este determinată în planul de proiecție Stereo 70.



**Date referitoare la teren**

Crt	Categorie folosință	Intravilan	Suprafața (mp)	Tarla	Parcelă	Nr. topo	Observații / Referințe
1	arabil	DA	669	44	229/102/1	-	
2	arabil	NU	131	44	229/102/1	-	

**Lungime Segmente**

1) Valorile lungimilor segmentelor sunt obținute din proiecție în plan.

Punct început	X / Y	Punct sfârșit	X / Y	Lungime segment (** (m)
1	572.913,161 375.298,656	2	572.862,775 375.348,639	70.972
2	572.862,775 375.348,639	3	572.870,002 375.333,711	16.585
3	572.870,002 375.333,711	4	572.879,284 375.316,574	19.489
4	572.879,284 375.316,574	5	572.885,21 375.307,1	11.175

Punct început	X / Y	Punct sfârșit	X / Y	Lungime segment (** (m)
5	572.885,21 375.307,1	6	572.889,981 375.301,406	7.429
6	572.889,981 375.301,406	7	572.897,48 375.296,219	9.118
7	572.897,48 375.296,219	8	572.907,29 375.291,353	10.951
8	572.907,29 375.291,353	9	572.919,612 375.285,24	13.755
9	572.919,612 375.285,24	10	572.924,664 375.282,894	5.57
10	572.924,664 375.282,894	11	572.928,065 375.281,314	3.75
11	572.928,065 375.281,314	12	572.931,804 375.280,162	3.912
12	572.931,804 375.280,162	1	572.913,161 375.298,656	26.26

\*\* Lungimile segmentelor sunt determinate în planul de proiecție Stereo 70 și sunt rotunjite la 1 milimetru.

\*\*\* Distanța dintre puncte este formată din segmente cumulate ce sunt mai mici decât valoarea 1 milimetru.



**DATE DESPRE IMOBILUL NR. 7914**

Oficiul de Cadastru și Publicitate Imobiliară PRAHOVA  
 Biroul de Cadastru și Publicitate Imobiliară Ploiești

**A. Partea I. Descrierea imobilului**

TEREN Extravilan

Adresa: Jud. Prahova

Nr. Crt	Nr cadastral Nr. topografic	Suprafața* (mp)	Observații / Referințe
A1		11.000	Sector cadastral:57 Teren neimprejmuit;

**B. Partea II. Proprietari și acte**

Inscrieri privitoare la dreptul de proprietate și alte drepturi reale		Referințe
/		
Act Notarial nr. 298, din 18/01/2019 emis de NP DRĂGAN NICOLETA;		
B1	Intabulare, drept de PROPRIETATE, cu titlu de partaj voluntar, dobandit prin lesire Din Indiviziune, cota actuala 1/1, cota initiala 1/1 1) JILESCU GEORGE	A1

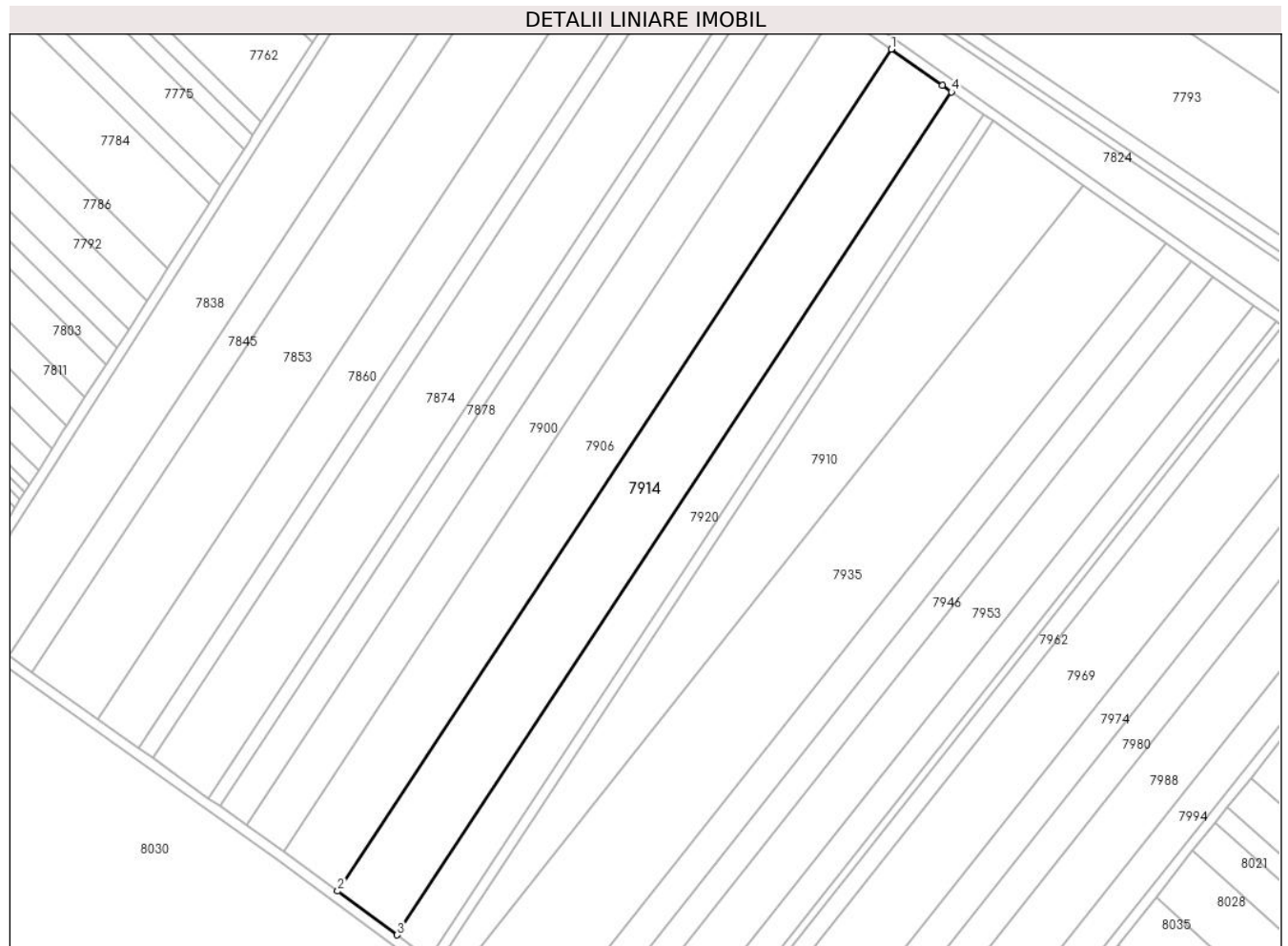
**C. Partea III. SARCINI .**

Inscrieri privind dezmembramintele dreptului de proprietate, drepturi reale de garanție și sarcini	Referințe
NU SUNT	

**Teren**

Nr cadastral	Suprafața (mp)*	Observații / Referințe
	11.000	

\* Suprafața este determinată în planul de proiecție Stereo 70.



**Date referitoare la teren**

Crt	Categorie folosință	Intra vilan	Suprafața (mp)	Tarla	Parcelă	Nr. topo	Observații / Referințe
1	arabil	NU	11.000	44	229/92	-	

**Lungime Segmente**

1) Valorile lungimilor segmentelor sunt obținute din proiecție în plan.

Punct început	X / Y	Punct sfârșit	X / Y	Lungime segment (** (m)
1	573.631,364 375.476,99	2	573.418,175 375.153,076	387.775
2	573.418,175 375.153,076	3	573.441,023 375.136,227	28.389
3	573.441,023 375.136,227	4	573.654,5 375.460,579	388.3
4	573.654,5 375.460,579	5	573.651,024 375.463,032	4.254
5	573.651,024 375.463,032	1	573.631,364 375.476,99	24.111



**\*\* Lungimile segmentelor sunt determinate în planul de proiecție Stereo 70 și sunt rotunjite la 1 milimetru.**

**\*\*\* Distanța dintre puncte este formată din segmente cumulate ce sunt mai mici decât valoarea 1 milimetru.**



**DATE DESPRE IMOBILUL NR. 7915**

Oficiul de Cadastru și Publicitate Imobiliară PRAHOVA  
Biroul de Cadastru și Publicitate Imobiliară Ploiești

**A. Partea I. Descrierea imobilului**

TEREN Extravilan

Nr. CF vechi:3064  
Nr. cadastral vechi:1008

Adresa: Jud. Prahova

Nr. Crt	Nr cadastral Nr. topografic	Suprafața* (mp)	Observații / Referințe
A1	20607	17	Sector cadastral:60 Teren neimprejmuit;

**Construcții**

Crt	Nr cadastral Nr. topografic	Adresa	Observații / Referințe
A1.1	20607-C1	Jud. Prahova	Nr. niveluri:1; S. construita la sol:17 mp; S. construita desfasurata:17 mp; constructia C1-stalp 12 cu Sc=17 mp,LEA 220 KV,Brazi Vest-Targoviste

**B. Partea II. Proprietari și acte**

Inscrieri privitoare la dreptul de proprietate și alte drepturi reale		Referințe
<b>24394 / 23/05/2007</b>		
Act Normativ nr. 1705, din 29/11/2006 emis de GUVERNUL ROMANIEI;		
B1	Intabulare, drept de PROPRIETATE, dobandit prin Lege, cota actuala 1/1, cota initiala 1/1 1) STATUL ROMAN, CIF:9999999999999	A1, A1.1
<b>3031 / 16/01/2015</b>		
Act Normativ nr. 17, din 07/03/2014 emis de PARLAMENTUL ROMANIEI;		
B2	se noteaza din oficiu faptul ca imobilul se afla sub incidenta Legii 17/2014	A1, A1.1
<b>24394 / 23/05/2007</b>		
Act Normativ nr. 1705, din 29/11/2006 emis de GUVERNUL ROMANIEI;		
B4	Intabulare, drept de ADMINISTRARE 1) MINISTERULUI ECONOMIEI SI COMERTULUI, CIF:9999999999999	A1
Act Administrativ nr. 1, din 29/06/2004 emis de MEC (act aditional nr.1/21.04.2005 emis de MEC;act aditional nr.2/23.03.2006 emis de MEC);		
B5	Intabulare, drept de CONCESIUNE 1) COMPANIA NATIONALA DE TRANSPORT AL ENERGIEI ELECTRICE TRANSELECTRICA SA, CIF: 9999999999999	A1

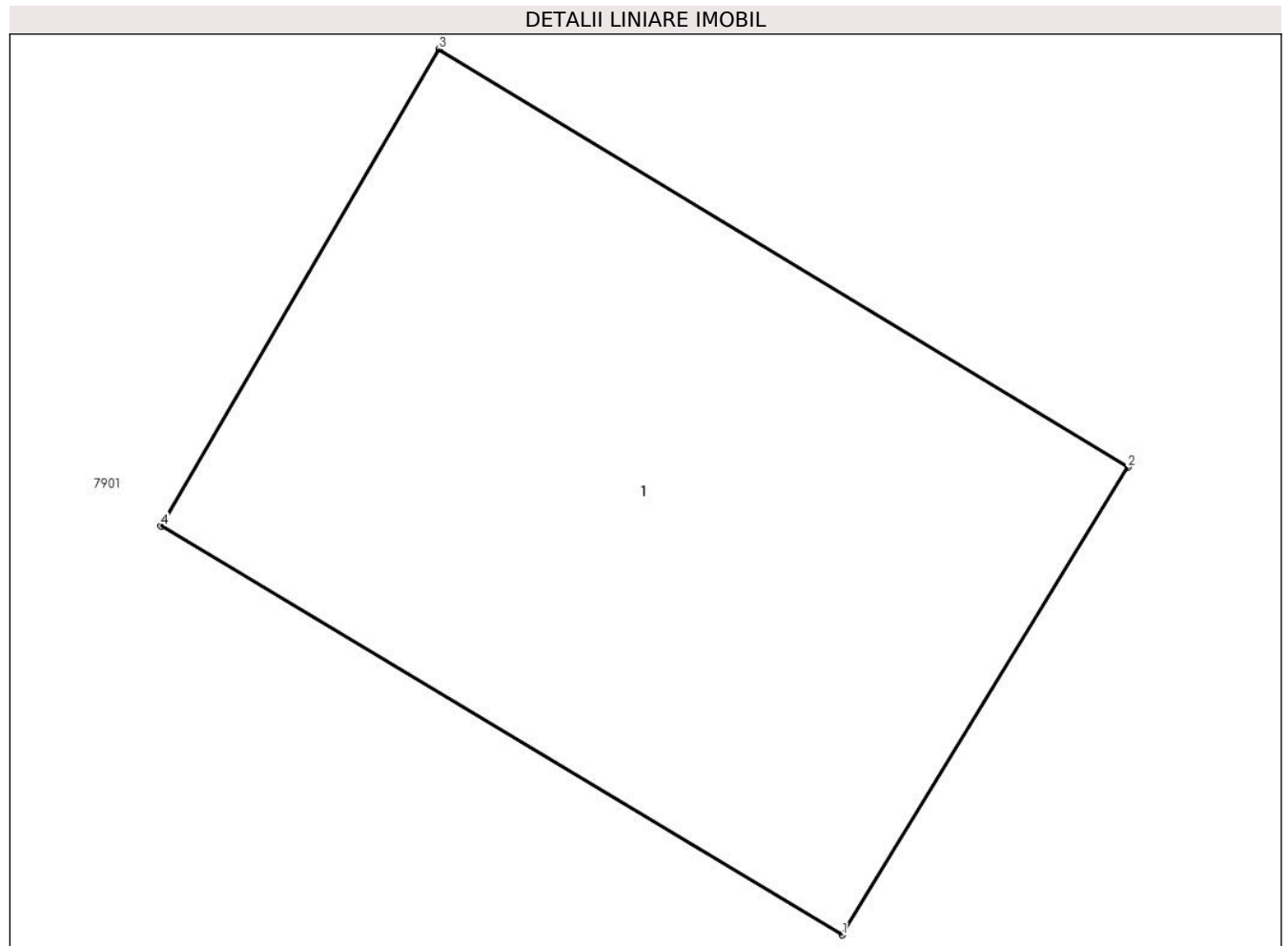
**C. Partea III. SARCINI**

Inscrieri privind dezmembramintele dreptului de proprietate, drepturi reale de garanție și sarcini		Referințe
<b>24394 / 23/05/2007</b>		
Act Administrativ nr. 1, din 29/06/2004 emis de MEC;		
C3	se noteaza redeventa in favoarea Ministerului Economiei si Comertului	A1

**Teren**

Nr cadastral	Suprafața (mp)*	Observații / Referințe
20607	17	

\* Suprafața este determinată în planul de proiecție Stereo 70.



**Date referitoare la teren**

Crt	Categorie folosință	Intra vilan	Suprafața (mp)	Tarla	Parcelă	Nr. topo	Observații / Referințe
1	curți constructii	NU	17	45	232/55-232/56	-	

**Date referitoare la construcții**

Crt	Număr	Destinație construcție	Supraf. (mp)	Situație juridică	Observații / Referințe
A1.1	20607-C1	construcții industriale și edilitare	17	Cu acte	Nr. niveluri:1; S. construita la sol:17 mp; S. construita desfasurata:17 mp; constructia C1-stalp 12 cu Sc=17 mp,LEA 220 KV,Brazi Vest-Targoviste

**Lungime Segmente**

1) Valorile lungimilor segmentelor sunt obținute din proiecție în plan.

Punct început	X / Y	Punct sfârșit	X / Y	Lungime segment (** (m)
1	574.831,86 375.301,56	2	574.833,66 375.304,5	3.447
2	574.833,66 375.304,5	3	574.829,32 375.307,13	5.075
3	574.829,32 375.307,13	4	574.827,57 375.304,13	3.473

Punct început	X / Y	Punct sfârșit	X / Y	Lungime segment (** (m)
4	574.827,57 375.304,13	1	574.831,86 375.301,56	5.001

\*\* Lungimile segmentelor sunt determinate în planul de proiecție Stereo 70 și sunt rotunjite la 1 milimetru.

\*\*\* Distanța dintre puncte este formată din segmente cumulate ce sunt mai mici decât valoarea 1 milimetru.



**DATE DESPRE IMOBILUL NR. 7916**

Oficiul de Cadastru și Publicitate Imobiliară PRAHOVA  
Biroul de Cadastru și Publicitate Imobiliară Ploiești

**A. Partea I. Descrierea imobilului**

TEREN Extravilan

Nr. CF vechi:684  
Nr. cadastral vechi:619

Adresa: Jud. Prahova

Nr. Crt	Nr cadastral Nr. topografic	Suprafața* (mp)	Observații / Referințe
A1	26060	2.837	Sector cadastral:60 Teren neimprejmuit;

**B. Partea II. Proprietari și acte**

Inscrieri privitoare la dreptul de proprietate și alte drepturi reale		Referințe
<b>81178 / 27/11/2013</b>		
Act Notarial nr. 890, din 26/11/2013 emis de NP CALIN MIRELA;		
B2	se indreapta eroarea materiala strecurata in cuprinsul carti funciare in sensul ca numele corect al proprietarului este Paun Victor	A1
B3	Intabulare, drept de PROPRIETATEcumparare ca bun propriu, dobandit prin Conventie, cota actuala 1/1, cota initiala 1/1 1) LUPEA ALEXANDRU CATALIN	A1
<b>3034 / 16/01/2015</b>		
Act Normativ nr. 17, din 07/03/2014 emis de PARLAMENTUL ROMANIEI;		
B4	se noteaza faptul ca imobilul se afla sub incidenta Legii 17/2015	A1

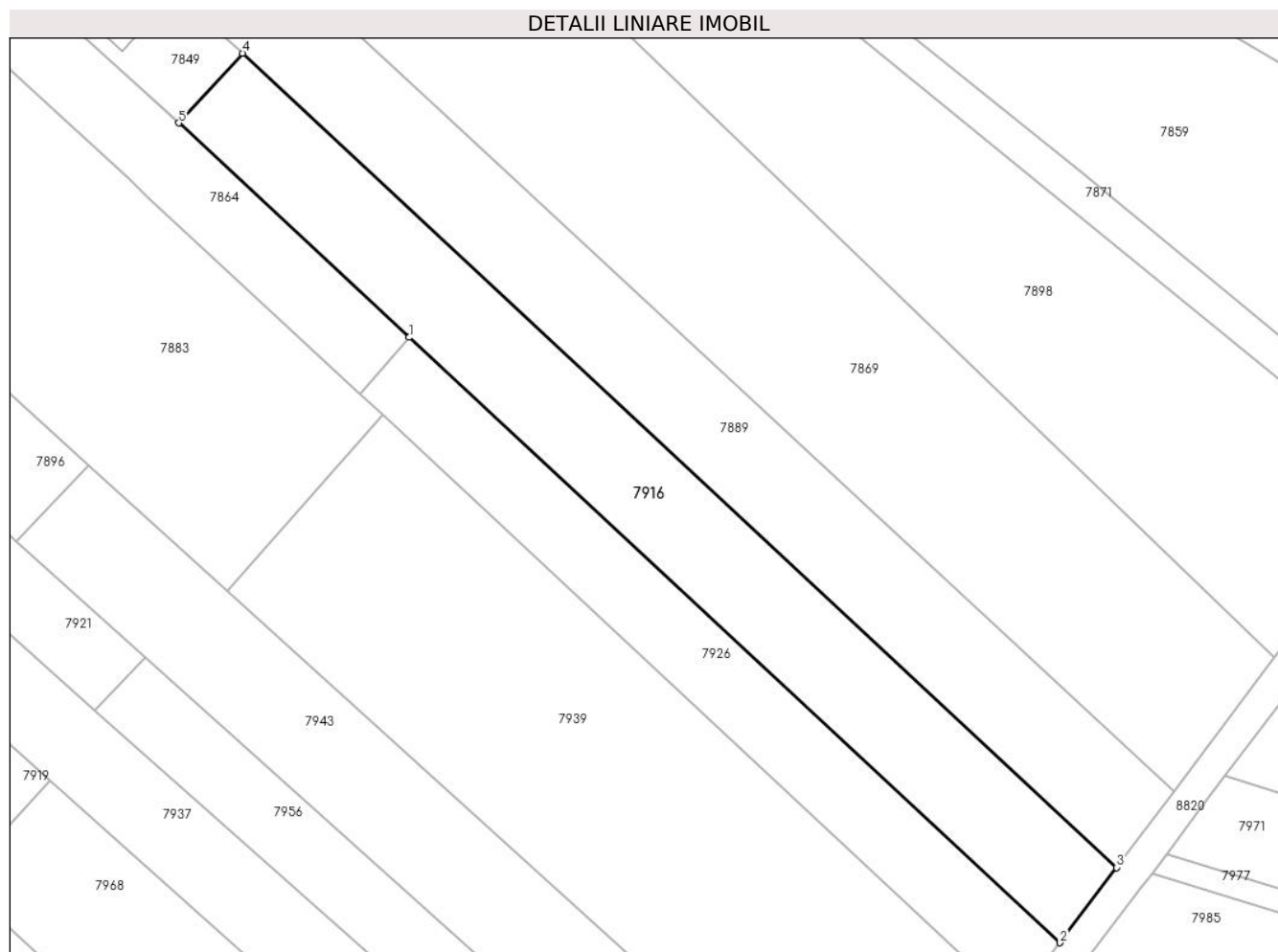
**C. Partea III. SARCINI .**

Inscrieri privind dezmembramintele dreptului de proprietate, drepturi reale de garanție și sarcini	Referințe
NU SUNT	

**Teren**

Nr cadastral	Suprafața (mp)*	Observații / Referințe
26060	2.837	

\* Suprafața este determinată în planul de proiecție Stereo 70.



**Date referitoare la teren**

Crt	Categorie folosință	Intravilan	Suprafața (mp)	Tarla	Parcelă	Nr. topo	Observații / Referințe
1	arabil	NU	2.837	45	232/37	-	

**Lungime Segmente**

1) Valorile lungimilor segmentelor sunt obținute din proiecție în plan.

Punct început	X / Y	Punct sfârșit	X / Y	Lungime segment (** (m)
1	574.463,659 375.329,224	2	574.566,962 375.233,212	141.031
2	574.566,962 375.233,212	3	574.575,929 375.245,133	14.917
3	574.575,929 375.245,133	4	574.437,189 375.374,287	189.551
4	574.437,189 375.374,287	5	574.427,088 375.363,214	14.988
5	574.427,088 375.363,214	1	574.463,659 375.329,224	49.928



**\*\* Lungimile segmentelor sunt determinate în planul de proiecție Stereo 70 și sunt rotunjite la 1 milimetru.**

**\*\*\* Distanța dintre puncte este formată din segmente cumulate ce sunt mai mici decât valoarea 1 milimetru.**



**DATE DESPRE IMOBILUL NR. 7917**

Oficiul de Cadastru și Publicitate Imobiliară PRAHOVA  
Biroul de Cadastru și Publicitate Imobiliară Ploiești

**A. Partea I. Descrierea imobilului**

TEREN Intravilan

Nr. CF vechi:4285

Nr. cadastral vechi:11115

Adresa: Loc. Zahanaua, Str Petuniei, Jud. Prahova

Nr. Crt	Nr cadastral Nr. topografic	Suprafața* (mp)	Observații / Referințe
A1	21497	739	Sector cadastral:57 Teren imprejmuit;

**Construcții**

Crt	Nr cadastral Nr. topografic	Adresa	Observații / Referințe
A1.1		Loc. Zahanaua, Str Petuniei, Jud. Prahova	Nr. niveluri:1; S. construita la sol:68 mp; S. construita defasurata:68 mp; Cladire de locuit, regim inaltime P

**B. Partea II. Proprietari și acte**

Inscrieri privitoare la dreptul de proprietate și alte drepturi reale	Referințe
<b>12292 / 26/02/2008</b>	
Act Notarial nr. 514, din 25/02/2008 emis de NP LUPU MARIA LUIZA;	
B0	Se infiintează cartea funciara nr. 4285 a unitatii administrativ teritoriale Târgșoru Vechi , care cuprinde imobilul cu numarul cadastral 11115 descris la PI/A+1, rezultat din dezmembrarea imobilului cu numarul cadastral 10423 din cartea funciara nr. 3268 a aceleiasi unitati administrativ teritoriale.
	A1
<b>30957 / 29/03/2016</b>	
Act Notarial nr. 755, din 28/03/2016 emis de NP LUPU MARIA LUIZA;	
B4	Intabulare, drept de PROPRIETATEcumparare ca bun propriu, dobandit prin Conventie, cota actuala 1/1, cota initiala 1/1 1) TILINCA GABRIELA
	A1
<b>81371 / 21/06/2022</b>	
Inscris Sub Semnatura Privata nr. Anexa 1.31 la Regulament, din 20/06/2022 emis de Petcu Claudia Mirela PFA;	
B5	se noteaza repositionarea imobilului conform documentatiei tehnice avizate
	A1
/	
Act Administrativ nr. 14456, din 13/09/2024 emis de PRIMĂRIA COMUNEI TÂRGȘORU VECHI (în baza art. 12, alin. 16 din Legea 7);	
B6	Intabulare, drept de PROPRIETATE, dobandit prin Lege, cota actuala 1/1, cota initiala 1/1 1) TILINCA GABRIELA
	A1.1

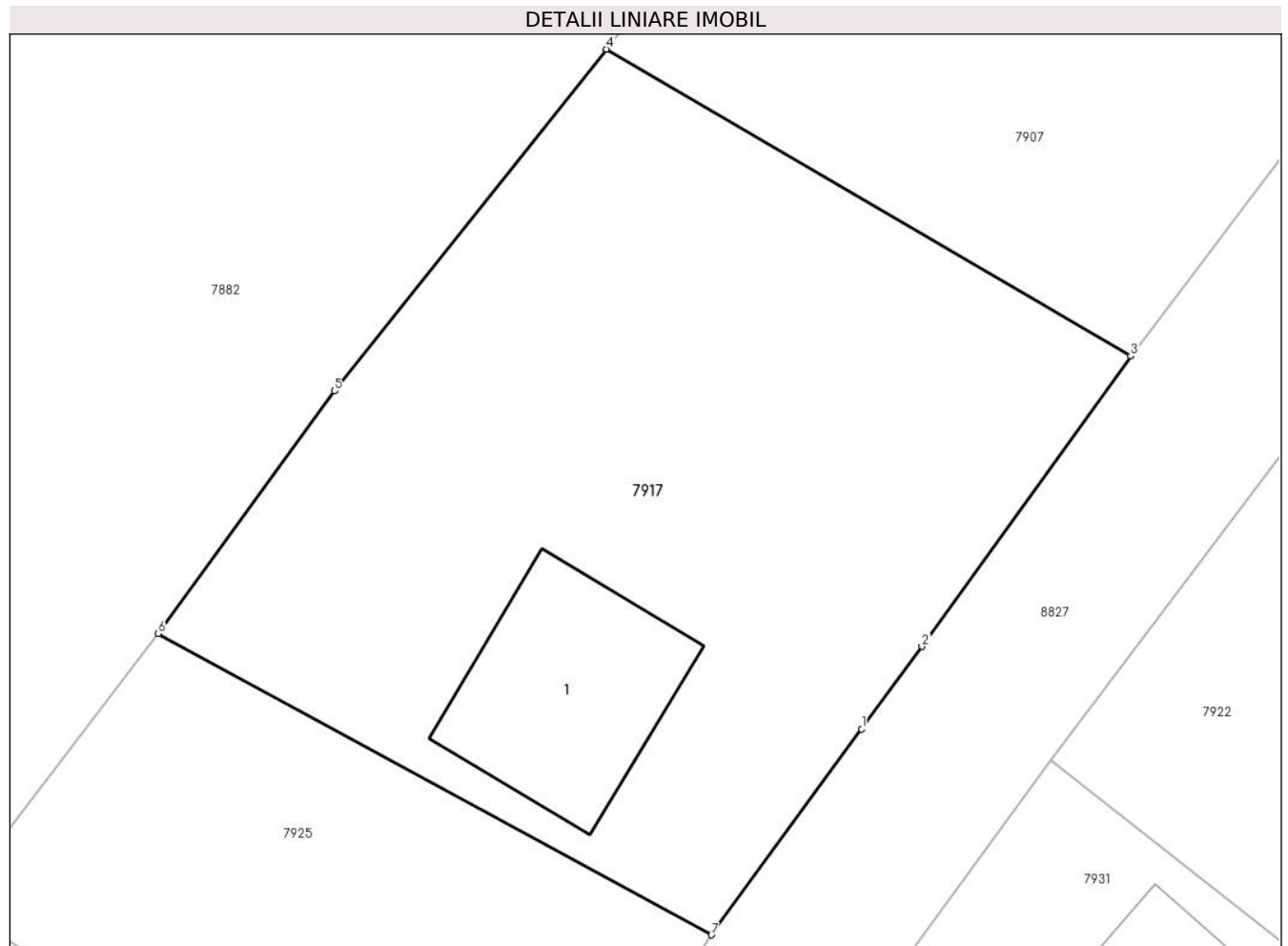
**C. Partea III. SARCINI .**

Inscrieri privind dezmembramintele dreptului de proprietate, drepturi reale de garanție și sarcini	Referințe
NU SUNT	

**Teren**

Nr cadastral	Suprafața (mp)*	Observații / Referințe
21497	739	

\* Suprafața este determinată în planul de proiecție Stereo 70.



**Date referitoare la teren**

Crt	Categorie folosință	Intravilan	Suprafața (mp)	Tarla	Parcelă	Nr. topo	Observații / Referințe
1	curți constructii	DA	286	68	55	-	
2	arabil	DA	453	68	55	-	

**Date referitoare la construcții**

Crt	Număr	Destinație construcție	Supraf. (mp)	Situație juridică	Observații / Referințe
A1.1		construcții de locuințe	68	Cu acte	Nr. niveluri:1; S. construita la sol:68 mp; S. construita desfasurata:68 mp; Cladire de locuit, regim inaltime P

**Lungime Segmente**

1) Valorile lungimilor segmentelor sunt obținute din proiecție în plan.

Punct început	X / Y	Punct sfârșit	X / Y	Lungime segment (** (m)
1	574.175,697 375.288,45	2	574.178,144 375.291,796	4.145
2	574.178,144 375.291,796	3	574.186,62 375.303,579	14.515

Punct început	X / Y	Punct sfârșit	X / Y	Lungime segment (** (m)
3	574.186,62 375.303,579	4	574.165,328 375.316,027	24.664
4	574.165,328 375.316,027	5	574.154,292 375.302,165	17.719
5	574.154,292 375.302,165	6	574.147,129 375.292,326	12.17
6	574.147,129 375.292,326	7	574.169,589 375.280,098	25.573
7	574.169,589 375.280,098	1	574.175,697 375.288,45	10.347

\*\* Lungimile segmentelor sunt determinate în planul de proiecție Stereo 70 și sunt rotunjite la 1 milimetru.

\*\*\* Distanța dintre puncte este formată din segmente cumulate ce sunt mai mici decât valoarea 1 milimetru.



**DATE DESPRE IMOBILUL NR. 7918**

Oficiul de Cadastru și Publicitate Imobiliară PRAHOVA  
Biroul de Cadastru și Publicitate Imobiliară Ploiești

**A. Partea I. Descrierea imobilului**

TEREN Extravilan

Adresa: Jud. Prahova

Nr. Crt	Nr cadastral Nr. topografic	Suprafața* (mp)	Observații / Referințe
A1		2.544	Sector cadastral:57 Teren neimprejmuit;

**B. Partea II. Proprietari și acte**

Inscrieri privitoare la dreptul de proprietate și alte drepturi reale		Referințe
/		
Act Normativ nr. 7, din 13/03/1996 emis de PARLAMENTUL ROMANIEI;		
B1	Inscrierea posesiei, drept de PROPRIETATE, dobandit prin Lege, cota actuala 1/1, cota initiala 1/1 1) NEIDENTIFICAT NEIDENTIFICAT	A1
Act Normativ nr. 7, din 13/03/1996 emis de PARLAMENTUL ROMANIEI (Art. 13);		
B2	Se noteaza mentiunea de proprietar neidentificat.	A1

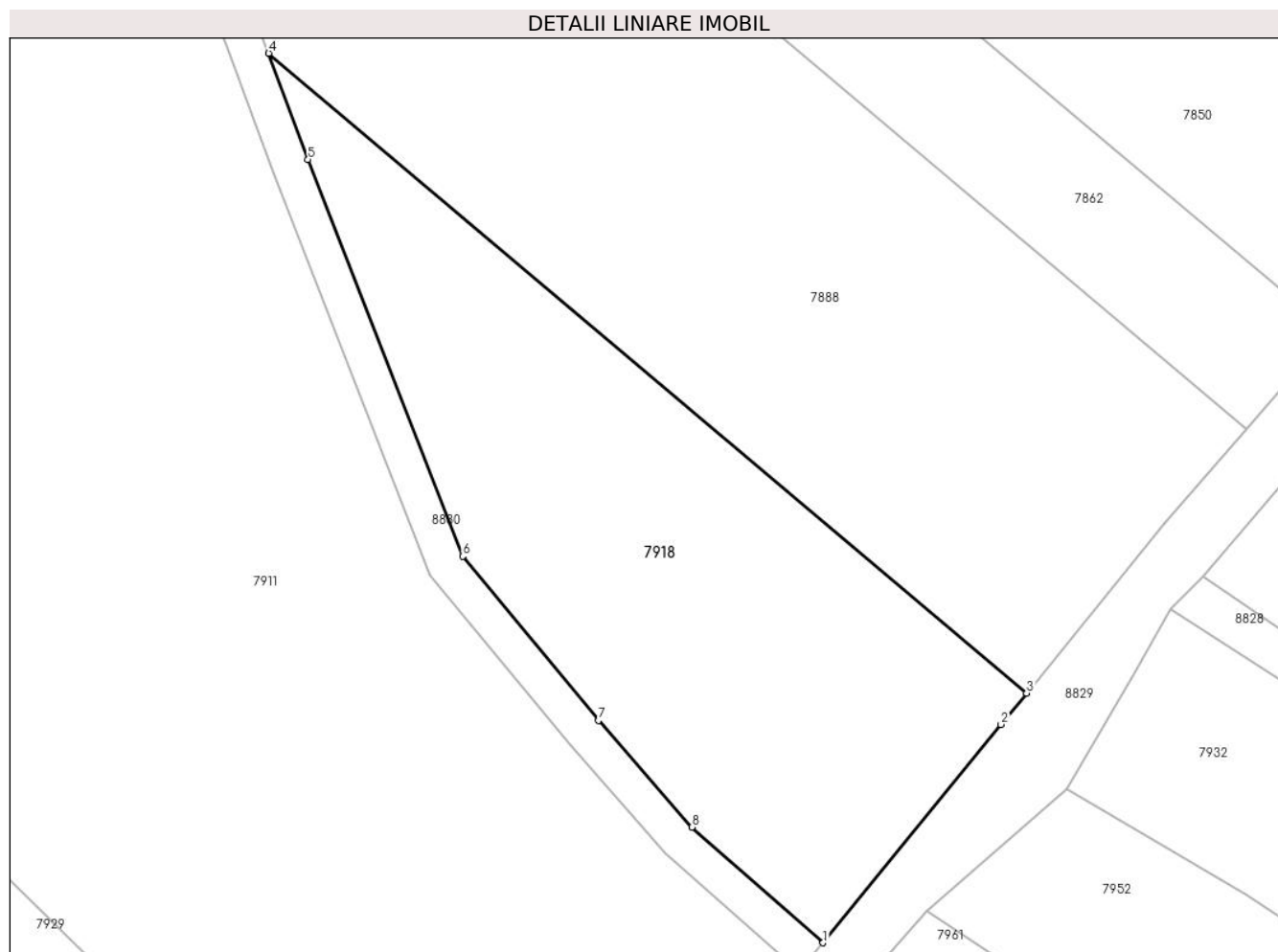
**C. Partea III. SARCINI .**

Inscrieri privind dezmembramintele dreptului de proprietate, drepturi reale de garanție și sarcini	Referințe
NU SUNT	

### Teren

Nr cadastral	Suprafața (mp)*	Observații / Referințe
	2.544	

\* Suprafața este determinată în planul de proiecție Stereo 70.



### Date referitoare la teren

Crt	Categorie folosință	Intravilan	Suprafața (mp)	Tarla	Parcelă	Nr. topo	Observații / Referințe
1	arabil	NU	2.544	44	-	-	

### Lungime Segmente

1) Valorile lungimilor segmentelor sunt obținute din proiecție în plan.

Punct început	X / Y	Punct sfârșit	X / Y	Lungime segment (** (m)
1	574.040,862 375.255,048	2	574.060,085 375.278,614	30.412
2	574.060,085 375.278,614	3	574.062,849 375.282,002	4.372
3	574.062,849 375.282,002	4	573.980,983 375.351,071	107.11
4	573.980,983 375.351,071	5	573.985,234 375.339,618	12.216
5	573.985,234 375.339,618	6	574.001,951 375.296,778	45.986



Punct început	X / Y	Punct sfârșit	X / Y	Lungime segment (** (m)
6	574.001,951 375.296,778	7	574.016,602 375.279,045	23.002
7	574.016,602 375.279,045	8	574.026,695 375.267,523	15.317
8	574.026,695 375.267,523	1	574.040,862 375.255,048	18.877

\*\* Lungimile segmentelor sunt determinate în planul de proiecție Stereo 70 și sunt rotunjite la 1 milimetru.

\*\*\* Distanța dintre puncte este formată din segmente cumulate ce sunt mai mici decât valoarea 1 milimetru.



**DATE DESPRE IMOBILUL NR. 7919**

Oficiul de Cadastru și Publicitate Imobiliară PRAHOVA  
Biroul de Cadastru și Publicitate Imobiliară Ploiești

**A. Partea I. Descrierea imobilului**

TEREN Necunoscut

Adresa: Loc. Zahanaua, Str Principala, Nr. 29, Jud. Prahova, T68,Cc105,A106

Nr. Crt	Nr cadastral Nr. topografic	Suprafața* (mp)	Observații / Referințe
A1	26098	Din acte: 2.668 Masurata: 2.770	Sector cadastral:60 Teren neimprejmut;

**Construcții**

Crt	Nr cadastral Nr. topografic	Adresa	Observații / Referințe
A1.1	26098-C1	Loc. Zahanaua, Str Principala, Nr. 29, Jud. Prahova, T68,Cc105,A106	Nr. niveluri:1; S. construita la sol:149 mp; S. construita desfasurata:149 mp; LOCUINTA
A1.2	26098-C2	Loc. Zahanaua, Str Principala, Nr. 29, Jud. Prahova, T68,Cc105,A106	Nr. niveluri:1; S. construita la sol:30 mp; S. construita desfasurata:30 mp; ANEXA
A1.3	26098-C3	Loc. Zahanaua, Str Principala, Nr. 29, Jud. Prahova, T68,Cc105,A106	Nr. niveluri:1; S. construita la sol:25 mp; S. construita desfasurata:25 mp; GARAJ

**B. Partea II. Proprietari și acte**

Inscrieri privitoare la dreptul de proprietate și alte drepturi reale	Referințe
<b>26709 / 07/04/2014</b>	
Act Notarial nr. 900, din 03/04/2014 emis de NP MEIROSU MIHAI GABRIEL (act notarial nr. 901/03-04-2014 emis de NP MEIROSU MIHAI GABRIEL);	
B3	se noteaza conventia matrimoniala intre sotii aut.nr.900/03.04.2014 NP Meirosu Mihai Gabriel
B4	Intabulare, drept de PROPRIETATEcumparare ca bun propriu, dobandit prin Conventie, cota actuala 1/1, cota initiala 1/1
	1) COVACI ANA

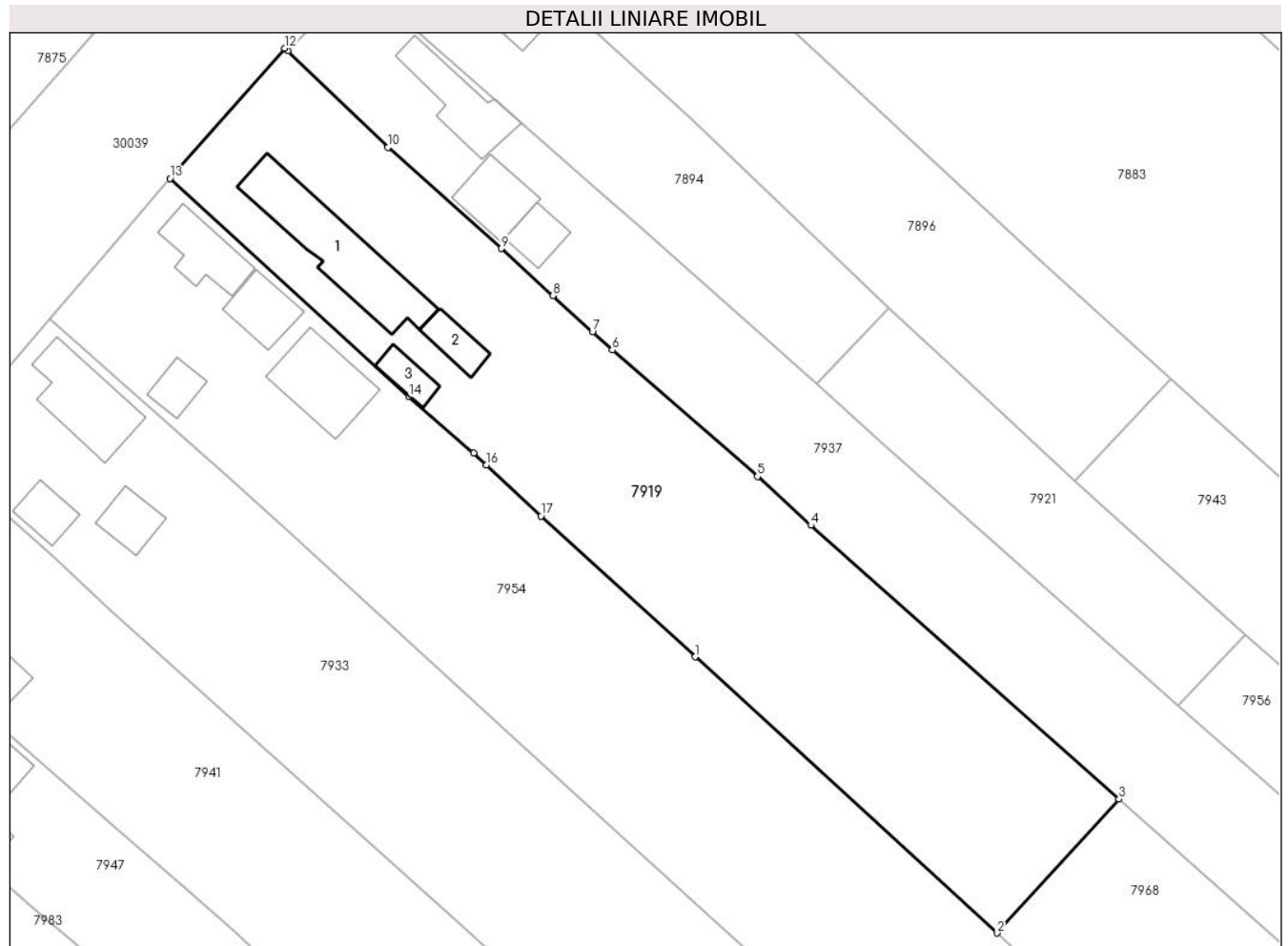
**C. Partea III. SARCINI .**

Inscrieri privind dezmembramintele dreptului de proprietate, drepturi reale de garanție și sarcini	Referințe
NU SUNT	

**Teren**

Nr cadastral	Suprafața (mp)*	Observații / Referințe
26098	Din acte: 2.668 Masurata: 2.770	

\* Suprafața este determinată în planul de proiecție Stereo 70.



**Date referitoare la teren**

Crt	Categorie folosință	Intra vilan	Suprafața (mp)	Tarla	Parcelă	Nr. topo	Observații / Referințe
1	curți constructii	DA	1.026	68	105	-	
2	arabil	DA	706	68	106	-	
3	arabil	NU	1.038	68	106	-	

**Date referitoare la construcții**

Crt	Număr	Destinație construcție	Supraf. (mp)	Situație juridică	Observații / Referințe
A1.1	26098-C1	construcții de locuințe	149	Cu acte	Nr. niveluri:1; S. construita la sol:149 mp; S. construita desfasurata:149 mp; LOCUINTA
A1.2	26098-C2	construcții anexa	30	Cu acte	Nr. niveluri:1; S. construita la sol:30 mp; S. construita desfasurata:30 mp; ANEXA
A1.3	26098-C3	construcții anexa	25	Cu acte	Nr. niveluri:1; S. construita la sol:25 mp; S. construita desfasurata:25 mp; GARAJ

**Lungime Segmente**

1) Valorile lungimilor segmentelor sunt obținute din proiecție în plan.

Punct început	X / Y	Punct sfârșit	X / Y	Lungime segment (** (m)

Punct început	X / Y	Punct sfârșit	X / Y	Lungime segment (** (m)
1	574.356,133 375.275,908	2	574.392,105 375.243,019	48.741
2	574.392,105 375.243,019	3	574.406,648 375.258,943	21.566
3	574.406,648 375.258,943	4	574.369,933 375.291,564	49.113
4	574.369,933 375.291,564	5	574.363,576 375.297,376	8.613
5	574.363,576 375.297,376	6	574.346,281 375.312,431	22.93
6	574.346,281 375.312,431	7	574.343,927 375.314,586	3.191
7	574.343,927 375.314,586	8	574.339,202 375.318,912	6.406
8	574.339,202 375.318,912	9	574.333,074 375.324,521	8.307
9	574.333,074 375.324,521	10	574.319,548 375.336,562	18.109
10	574.319,548 375.336,562	11	574.307,645 375.348,044	16.538
11	574.307,645 375.348,044	12	574.307,257 375.348,374	0.509
12	574.307,257 375.348,374	13	574.293,609 375.332,875	20.652
13	574.293,609 375.332,875	14	574.322,058 375.306,86	38.55
14	574.322,058 375.306,86	15	574.329,758 375.300,174	10.198
15	574.329,758 375.300,174	16	574.331,279 375.298,755	2.08
16	574.331,279 375.298,755	17	574.337,796 375.292,673	8.914
17	574.337,796 375.292,673	1	574.356,133 375.275,908	24.846

\*\* Lungimile segmentelor sunt determinate în planul de proiecție Stereo 70 și sunt rotunjite la 1 milimetru.

\*\*\* Distanța dintre puncte este formată din segmente cumulate ce sunt mai mici decât valoarea 1 milimetru.



**DATE DESPRE IMOBILUL NR. 7920**

Oficiul de Cadastru și Publicitate Imobiliară PRAHOVA  
Biroul de Cadastru și Publicitate Imobiliară Ploiești

**A. Partea I. Descrierea imobilului**

TEREN Extravilan

Adresa: Jud. Prahova

Nr. Crt	Nr cadastral Nr. topografic	Suprafața* (mp)	Observații / Referințe
A1		5.900	Sector cadastral:57 Teren neimprejmuit;

**B. Partea II. Proprietari și acte**

Inscrieri privitoare la dreptul de proprietate și alte drepturi reale		Referințe
/		
Hotarare Judecatoreasca nr. 3596, din 25/05/2023 emis de JUDECATORIA PLOIESTI;		
B1	Intabulare, drept de PROPRIETATE, cu titlu de ieșire din indiviziune, dobandit prin Hotarare Judecatoreasca, cota actuala 1/1, cota initiala 1/1 1) ȘTEFAN FLORICA	A1

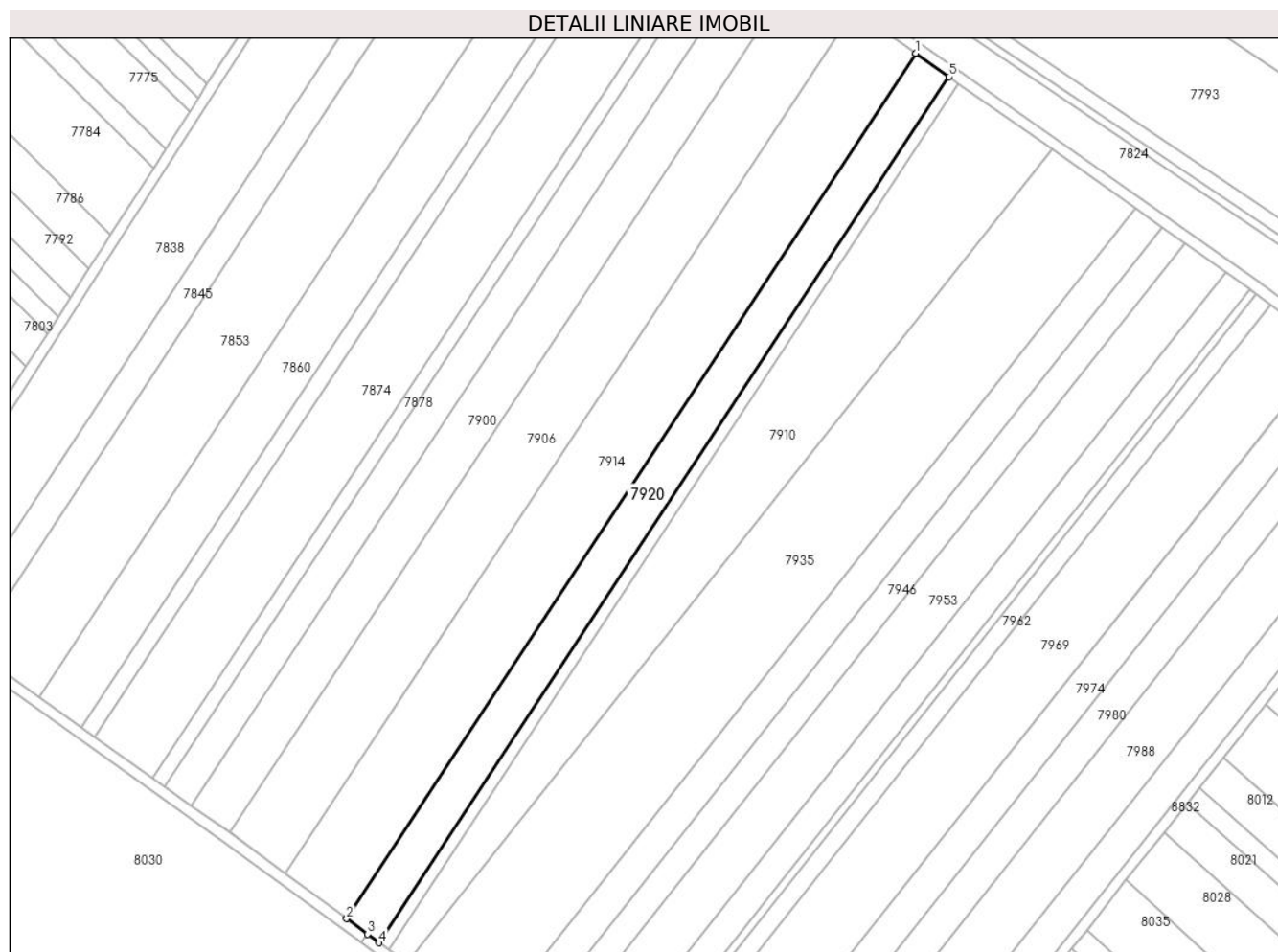
**C. Partea III. SARCINI .**

Inscrieri privind dezmembramintele dreptului de proprietate, drepturi reale de garanție și sarcini	Referințe
NU SUNT	

**Teren**

Nr cadastral	Suprafața (mp)*	Observații / Referințe
	5.900	

\* Suprafața este determinată în planul de proiecție Stereo 70.



**Date referitoare la teren**

Crt	Categorie folosință	Intravilan	Suprafața (mp)	Tarla	Parcelă	Nr. topo	Observații / Referințe
1	arabil	NU	5.900	44	229/91	-	

**Lungime Segmente**

1) Valorile lungimilor segmentelor sunt obținute din proiecție în plan.

Punct început	X / Y	Punct sfârșit	X / Y	Lungime segment (** (m)
1	573.654,5 375.460,579	2	573.441,023 375.136,227	388.3
2	573.441,023 375.136,227	3	573.448,89 375.130,425	9.775
3	573.448,89 375.130,425	4	573.453,264 375.127,2	5.434
4	573.453,264 375.127,2	5	573.666,916 375.451,817	388.617
5	573.666,916 375.451,817	1	573.654,5 375.460,579	15.196



**\*\* Lungimile segmentelor sunt determinate în planul de proiecție Stereo 70 și sunt rotunjite la 1 milimetru.**

**\*\*\* Distanța dintre puncte este formată din segmente cumulate ce sunt mai mici decât valoarea 1 milimetru.**



**DATE DESPRE IMOBILUL NR. 7921**

Oficiul de Cadastru și Publicitate Imobiliară PRAHOVA  
Biroul de Cadastru și Publicitate Imobiliară Ploiești

**A. Partea I. Descrierea imobilului**

TEREN Necunoscut

Adresa: Loc. Zahanaua, Jud. Prahova

Nr. Crt	Nr cadastral Nr. topografic	Suprafața* (mp)	Observații / Referințe
A1		Din acte: 682 Masurata: 689	Sector cadastral:60 Teren imprejmuit;

**B. Partea II. Proprietari și acte**

Inscrieri privitoare la dreptul de proprietate și alte drepturi reale		Referințe
/		
Act Administrativ nr. 21234, din 20/07/1994 emis de CJSDPAT PRAHOVA;		
B1	Intabulare, drept de PROPRIETATE, dobandit prin Reconstituire, cota actuala 1/1, cota initiala 1/1 1) STANCIU VASILE 2) TUDORACHE TUDORA 3) BAGEAC ST NICOLAE 4) MARIN DAVID 5) PREDA ST ȘTEFANA	A1

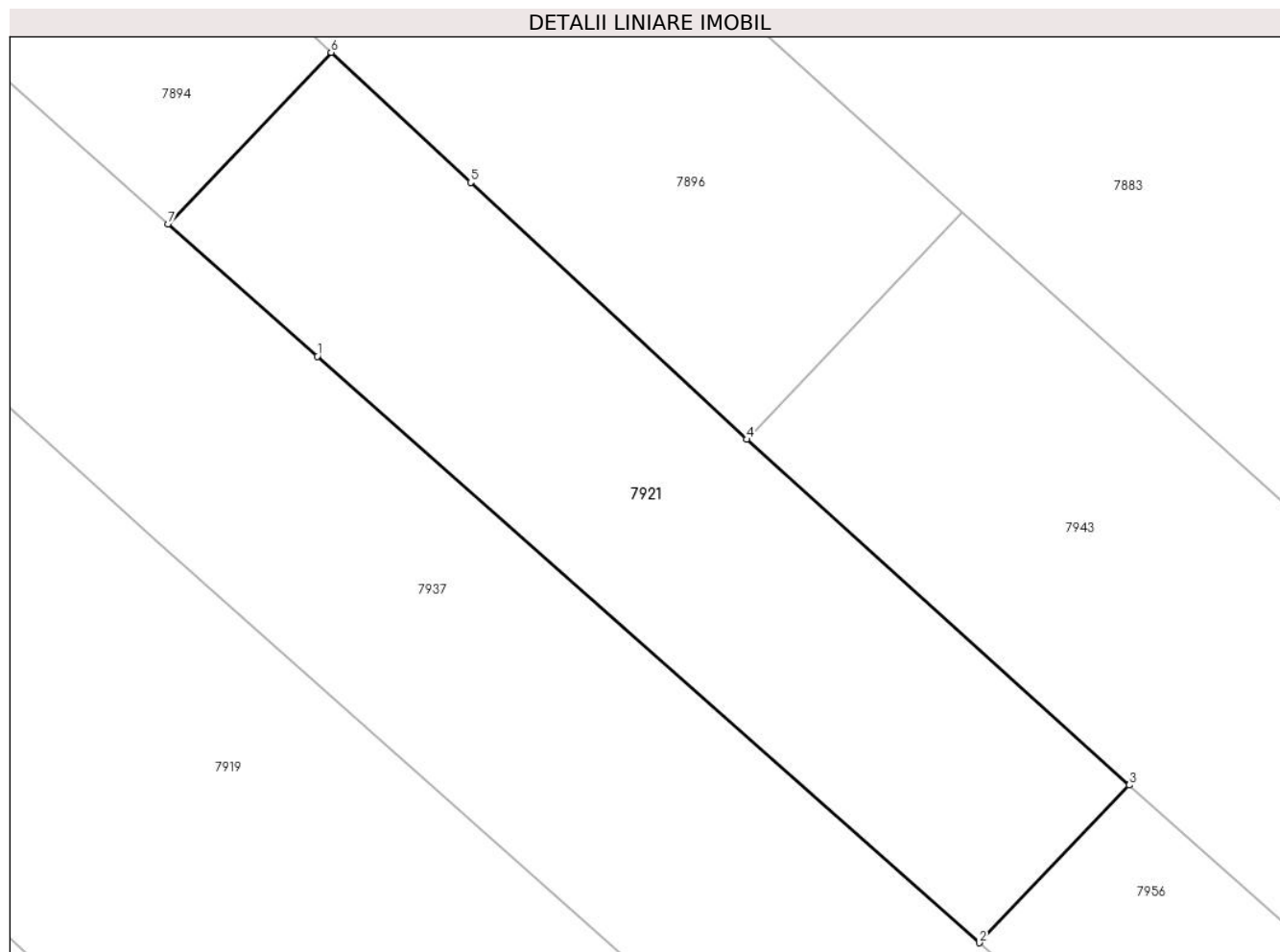
**C. Partea III. SARCINI .**

Inscrieri privind dezmembramintele dreptului de proprietate, drepturi reale de garanție și sarcini	Referințe
NU SUNT	

### Teren

Nr cadastral	Suprafața (mp)*	Observații / Referințe
	Din acte: 682 Masurata: 689	

\* Suprafața este determinată în planul de proiecție Stereo 70.



### Date referitoare la teren

Crt	Categorie folosință	Intra vilan	Suprafața (mp)	Tarla	Parcelă	Nr. topo	Observații / Referințe
1	arabil	DA	129	68	111	-	
2	arabil	NU	560	68	111	-	

### Lungime Segmente

1) Valorile lungimilor segmentelor sunt obținute din proiecție în plan.

Punct început	X / Y	Punct sfârșit	X / Y	Lungime segment (** (m)
1	574.378,537 375.301,326	2	574.413,743 375.270,141	47.032
2	574.413,743 375.270,141	3	574.421,711 375.278,527	11.568
3	574.421,711 375.278,527	4	574.401,364 375.296,903	27.417
4	574.401,364 375.296,903	5	574.386,684 375.310,569	20.056

Punct început	X / Y	Punct sfârșit	X / Y	Lungime segment (** (m)
5	574.386,684 375.310,569	6	574.379,27 375.317,482	10.137
6	574.379,27 375.317,482	7	574.370,599 375.308,356	12.588
7	574.370,599 375.308,356	1	574.378,537 375.301,326	10.603

\*\* Lungimile segmentelor sunt determinate în planul de proiecție Stereo 70 și sunt rotunjite la 1 milimetru.

\*\*\* Distanța dintre puncte este formată din segmente cumulate ce sunt mai mici decât valoarea 1 milimetru.



**DATE DESPRE IMOBILUL NR. 7922**

Oficiul de Cadastru și Publicitate Imobiliară PRAHOVA  
Biroul de Cadastru și Publicitate Imobiliară Ploiești

**A. Partea I. Descrierea imobilului**

TEREN Intravilan

Adresa: Loc. Zahanaua, Str Principala, Nr. 32, Jud. Prahova

Nr. Crt	Nr cadastral Nr. topografic	Suprafața* (mp)	Observații / Referințe
A1	29199	Din acte: 1.342 Masurata: 1.314	Sector cadastral:57 Teren imprejmuit;

**Construcții**

Crt	Nr cadastral Nr. topografic	Adresa	Observații / Referințe
A1.2		Loc. Zahanaua, Str Principala, Nr. 32, Jud. Prahova	Nr. niveluri:1; S. construita la sol:101 mp; S. construita desfasurata:101 mp; Cladire de locuit, regim inaltime P

**B. Partea II. Proprietari și acte**

Inscrieri privitoare la dreptul de proprietate și alte drepturi reale		Referințe
<b>95164 / 18/09/2020</b>		
Act Notarial nr. 186, din 01/09/2004 emis de NP DAVID ELLA (act administrativ nr 21215 din 15.07.1994, emis de COMISIA JUDETEANA PRAHOVA;act notarial nr 43 din 09.07.2020, emis de NP DAVID ELLA;act administrativ nr 11760 din 14.09.2020, emis de PRIMARIA TARGSORU VECHI);		
B1	Intabulare, drept de PROPRIETATE, dobandit prin Succesiune, cota actuala 1/1, cota initiala 1/1 1) <b>MARIN ALEXANDRU</b>	A1
/		
Act Administrativ nr. 14456, din 13/09/2024 emis de PRIMĂRIA COMUNEI TĂRGȘORU VECHI (în baza art. 12, alin. 16 din Legea 7);		
B3	Intabulare, drept de PROPRIETATE, dobandit prin Lege, cota actuala 1/1, cota initiala 1/1 1) <b>MARIN ALEXANDRU</b>	A1.2

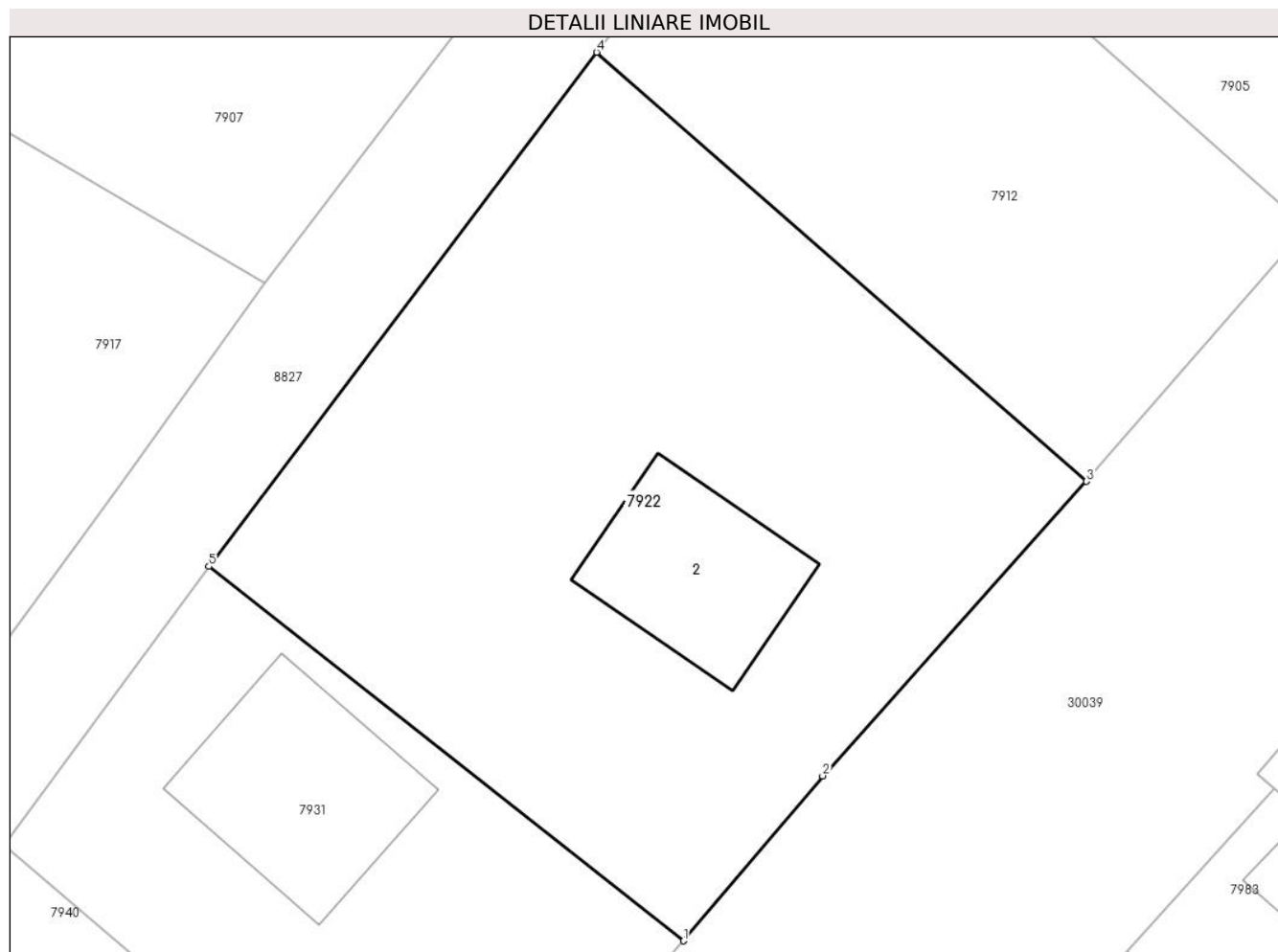
**C. Partea III. SARCINI .**

Inscrieri privind dezmembramintele dreptului de proprietate, drepturi reale de garanție și sarcini	Referințe
NU SUNT	

### Teren

Nr cadastral	Suprafața (mp)*	Observații / Referințe
29199	Din acte: 1.342 Masurata: 1.314	

\* Suprafața este determinată în planul de proiecție Stereo 70.



### Date referitoare la teren

Crt	Categorie folosință	Intra vilan	Suprafața (mp)	Tarla	Parcelă	Nr. topo	Observații / Referințe
1	curți constructii	DA	1.314	68	48	-	IMPREJMUIT CU GARD DE BETON SI PLASA

### Date referitoare la construcții

Crt	Număr	Destinație construcție	Supraf. (mp)	Situație juridică	Observații / Referințe
A1.2		construcții de locuințe	101	Cu acte	Nr. niveluri:1; S. construita la sol:101 mp; S. construita desfasurata:101 mp; Cladire de locuit, regim inaltime P

### Lungime Segmente

1) Valorile lungimilor segmentelor sunt obținute din proiecție în plan.

Punct început	X / Y	Punct sfârșit	X / Y	Lungime segment (** (m)
1	574.210,841 375.265,504	2	574.218,9 375.275,054	12.496
2	574.218,9 375.275,054	3	574.234,167 375.292,109	22.89
3	574.234,167 375.292,109	4	574.205,824 375.316,951	37.689



Punct început	X / Y	Punct sfârșit	X / Y	Lungime segment (** (m)
4	574.205,824 375.316,951	5	574.183,386 375.287,188	37.273
5	574.183,386 375.287,188	1	574.210,841 375.265,504	34.985

\*\* Lungimile segmentelor sunt determinate în planul de proiecție Stereo 70 și sunt rotunjite la 1 milimetru.

\*\*\* Distanța dintre puncte este formată din segmente cumulate ce sunt mai mici decât valoarea 1 milimetru.



**DATE DESPRE IMOBILUL NR. 7923**

Oficiul de Cadastru și Publicitate Imobiliară PRAHOVA  
Biroul de Cadastru și Publicitate Imobiliară Ploiești

**A. Partea I. Descrierea imobilului**

TEREN Extravilan

Adresa: Jud. Prahova

Nr. Crt	Nr cadastral Nr. topografic	Suprafața* (mp)	Observații / Referințe
A1		1.690	Sector cadastral:57 Teren neimprejmut;

**B. Partea II. Proprietari și acte**

Inscrieri privitoare la dreptul de proprietate și alte drepturi reale		Referințe
/		
Act Notarial nr. 134, din 09/06/2012 emis de NP LUPU MARIA-LUIZA;		
B1	Intabulare, drept de PROPRIETATE, cu titlu de moștenire, dobandit prin Succesiune, cota actuala 1/4, cota initiala 1/4 1) <b>NENCIU PAULINA</b>	A1
B2	Intabulare, drept de PROPRIETATE, cu titlu de moștenire, dobandit prin Succesiune, cota actuala 1/4, cota initiala 1/4 1) <b>DELISOR MARIA</b>	A1
B3	Intabulare, drept de PROPRIETATE, cu titlu de moștenire, dobandit prin Succesiune, cota actuala 1/4, cota initiala 1/4 1) <b>NENCIU IONUT-CATALIN</b>	A1
B4	Intabulare, drept de PROPRIETATE, cu titlu de moștenire, dobandit prin Succesiune, cota actuala 1/4, cota initiala 1/4 1) <b>NENCIU NICOLAE</b>	A1

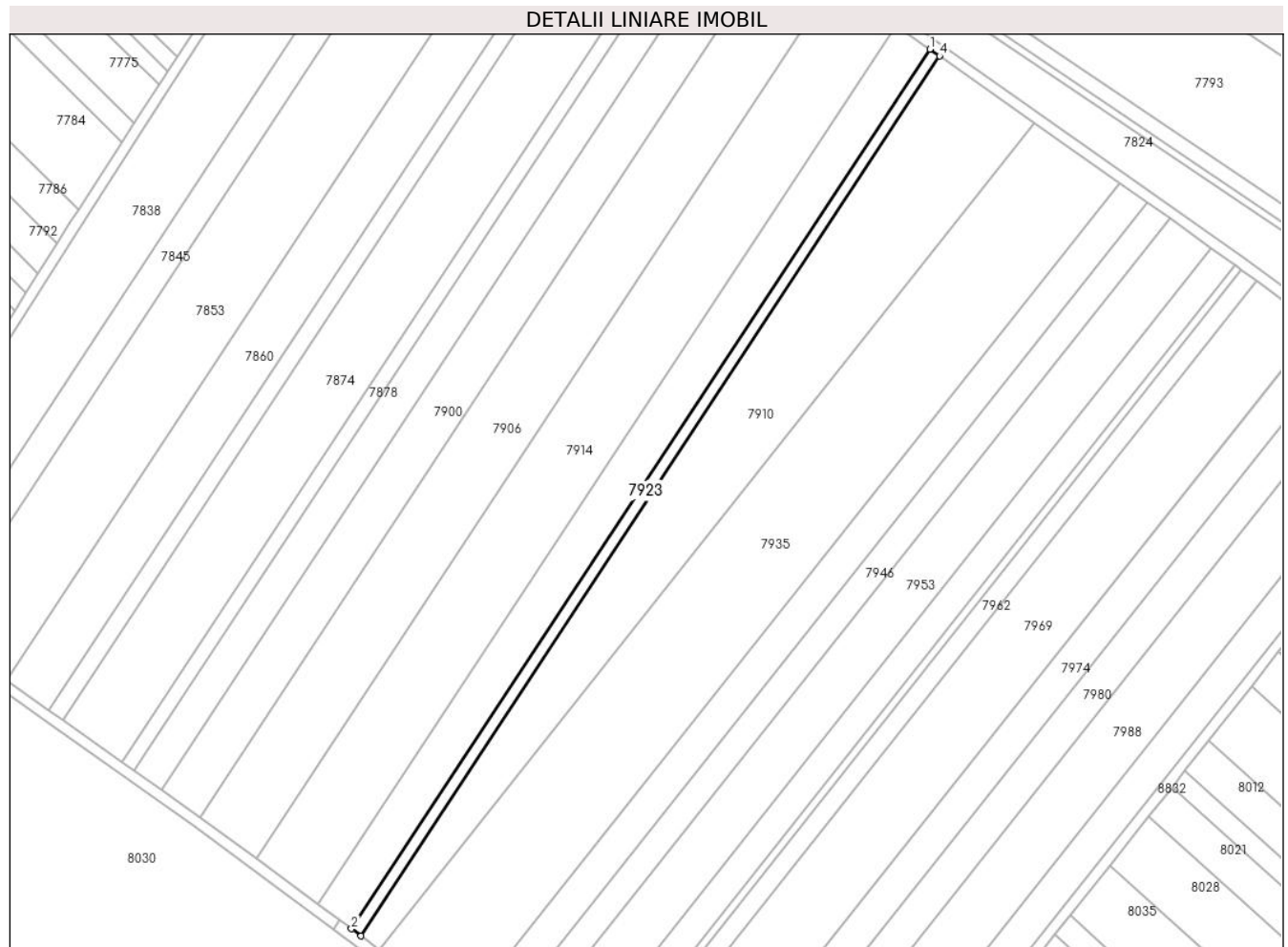
**C. Partea III. SARCINI .**

Inscrieri privind dezmembramintele dreptului de proprietate, drepturi reale de garanție și sarcini	Referințe
NU SUNT	

**Teren**

Nr cadastral	Suprafața (mp)*	Observații / Referințe
	1.690	

\* Suprafața este determinată în planul de proiecție Stereo 70.



**Date referitoare la teren**

Crt	Categorie folosință	Intra vilan	Suprafața (mp)	Tarla	Parcelă	Nr. topo	Observații / Referințe
1	arabil	NU	1.690	44	229/38	-	

**Lungime Segmente**

1) Valorile lungimilor segmentelor sunt obținute din proiecție în plan.

Punct început	X / Y	Punct sfârșit	X / Y	Lungime segment (** (m)
1	573.666,916 375.451,817	2	573.453,264 375.127,2	388.617
2	573.453,264 375.127,2	3	573.456,79 375.124,599	4.382
3	573.456,79 375.124,599	4	573.670,448 375.449,324	388.711
4	573.670,448 375.449,324	1	573.666,916 375.451,817	4.323

\*\* Lungimile segmentelor sunt determinate în planul de proiecție Stereo 70 și sunt rotunjite la 1 milimetru.

**\*\*\* Distanţa dintre puncte este formată din segmente cumulate ce sunt mai mici decât valoarea 1 milimetru.**



**DATE DESPRE IMOBILUL NR. 7924**

Oficiul de Cadastru și Publicitate Imobiliară PRAHOVA  
Biroul de Cadastru și Publicitate Imobiliară Ploiești

**A. Partea I. Descrierea imobilului**

TEREN Extravilan

Adresa: Jud. Prahova, T45, A232/55

Nr. Crt	Nr cadastral Nr. topografic	Suprafața* (mp)	Observații / Referințe
A1	30660	1.775	Sector cadastral:60 Teren neimprejmit;

**B. Partea II. Proprietari și acte**

Inscrieri privitoare la dreptul de proprietate și alte drepturi reale	Referințe
<b>75943 / 22/05/2024</b>	
Hotarare Judecatoreasca nr. 9808, din 06/11/2009 emis de JUDECĂTORIA PLOIEȘTI;	
B1	Intabulare, drept de PROPRIETATE, dobandit prin Hotarare Judecatoreasca, cota actuala 1/1, cota initiala 1/1 1) ISTRATE GHEORGHE
Act Normativ nr. 17, din 07/03/2014 emis de PARLAMENTUL ROMÂNIEI;	
B2	Imobil aflat sub incidenta art.3, alin.(1 ) din Legea nr.17/2014

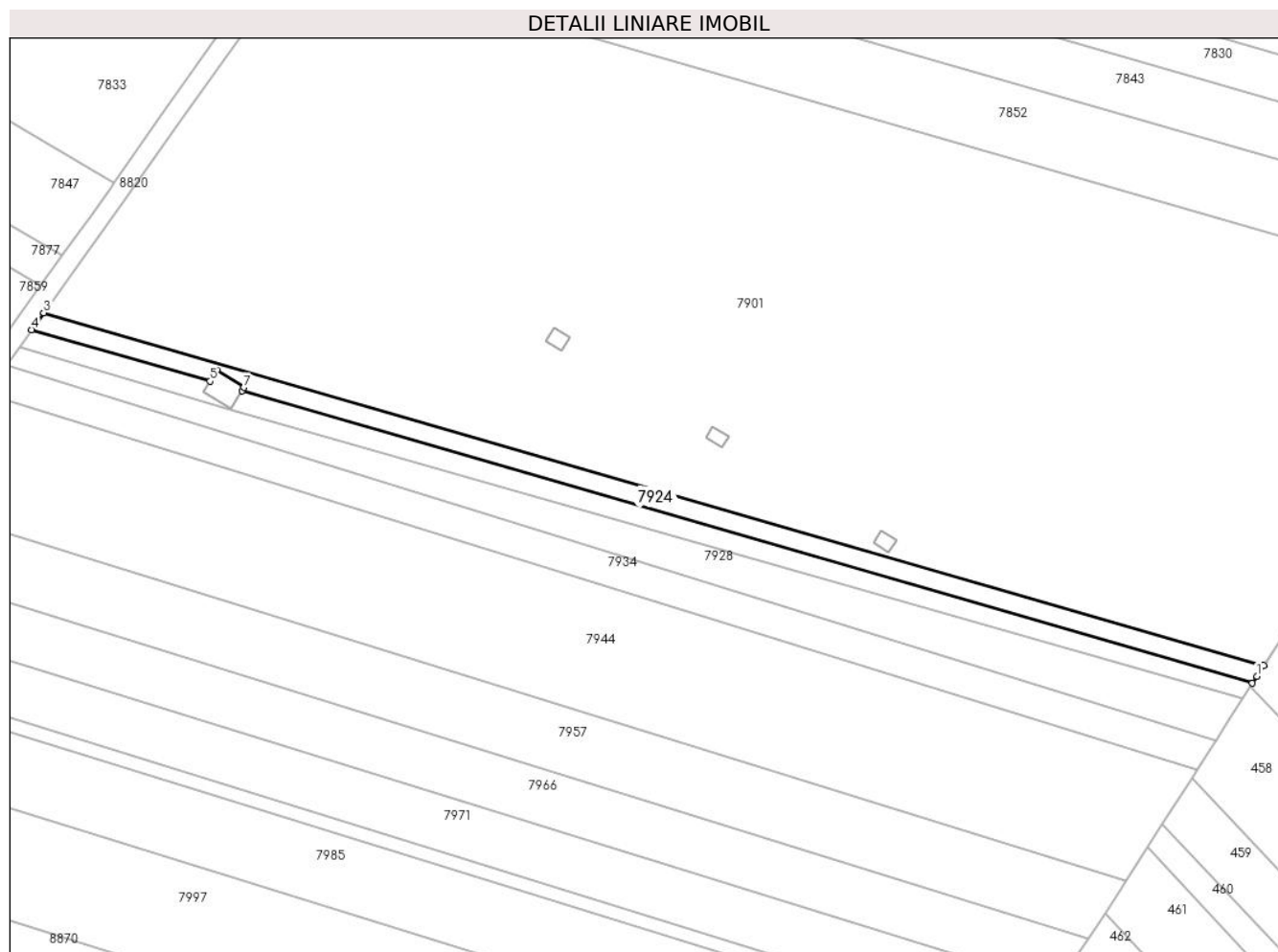
**C. Partea III. SARCINI .**

Inscrieri privind dezmembramintele dreptului de proprietate, drepturi reale de garanție și sarcini	Referințe
NU SUNT	

## Teren

Nr cadastral	Suprafața (mp)*	Observații / Referințe
30660	1.775	

\* Suprafața este determinată în planul de proiecție Stereo 70.



## Date referitoare la teren

Crt	Categorie folosință	Intravilan	Suprafața (mp)	Tarla	Parcelă	Nr. topo	Observații / Referințe
1	arabil	NU	1.775	45	232/55	-	

## Lungime Segmente

1) Valorile lungimilor segmentelor sunt obținute din proiecție în plan.

Punct început	X / Y	Punct sfârșit	X / Y	Lungime segment (** (m)
1	574.974,748 375.240,476	2	574.976,566 375.243,293	3.353
2	574.976,566 375.243,293	3	574.650,609 375.337,5	339.298
3	574.650,609 375.337,5	4	574.647,355 375.332,998	5.555
4	574.647,355 375.332,998	5	574.695,035 375.319,217	49.632
5	574.695,035 375.319,217	6	574.696,83 375.322,2	3.481



Punct început	X / Y	Punct sfârșit	X / Y	Lungime segment (** (m)
6	574.696,83 375.322,2	7	574.704,13 375.317,55	8.655
7	574.704,13 375.317,55	8	574.703,628 375.316,734	0.958
8	574.703,628 375.316,734	9	574.973,537 375.238,583	280.995
9	574.973,537 375.238,583	1	574.974,748 375.240,476	2.247

\*\* Lungimile segmentelor sunt determinate în planul de proiecție Stereo 70 și sunt rotunjite la 1 milimetru.

\*\*\* Distanța dintre puncte este formată din segmente cumulate ce sunt mai mici decât valoarea 1 milimetru.



**DATE DESPRE IMOBILUL NR. 7925**

Oficiul de Cadastru și Publicitate Imobiliară PRAHOVA  
Biroul de Cadastru și Publicitate Imobiliară Ploiești

**A. Partea I. Descrierea imobilului**

TEREN Intravilan

Adresa: Loc. Zahanaua, Str Petuniei, Jud. Prahova

Nr. Crt	Nr cadastral Nr. topografic	Suprafața* (mp)	Observații / Referințe
A1	29995	376	Sector cadastral:57 Teren neimprejmut;

**B. Partea II. Proprietari și acte**

Inscrieri privitoare la dreptul de proprietate și alte drepturi reale		Referințe
<b>128191 / 10/10/2022</b>		
Act Notarial nr. 3880, din 07/10/2022 emis de Sandu Aurelian Viorel;		
B1	Se infiinteaza cartea funciara 29995 a imobilului cu numarul cadastral 29995 / UAT Târgșoru Vechi, rezultat din dezmembrarea imobilului cu numarul cadastral 21498 inscris in cartea funciara 21498;	A1
Act Notarial nr. 514, din 25/02/2008 emis de NP LUPU MARIA LUIZA;		
B2	Se infiintează cartea funciara nr. 4286 a unitatii administrativ teritoriale Târgșoru Vechi , care cuprinde imobilul cu numarul cadastral 11116 descris la PI/A+1, rezultat din dezmembrarea imobilului cu numarul cadastral 10423 din cartea funciara nr. 3268 a aceleiasi unitati administrativ teritoriale.	A1
<i>OBSERVATII: pozitie transcrisa din CF 21498/Târgșoru Vechi, inscrisa prin incheierea nr. 12292 din 26/02/2008;</i>		
<b>128208 / 10/10/2022</b>		
Act Notarial nr. 3880, din 07/10/2022 emis de NP Sandu Aurelian Viorel;		
B7	Intabulare, drept de PROPRIETATEpartaj, dobandit prin Conventie, cota actuala 1/1, cota initiala 1/1 1) CIOCAN DANIEL 2) CIOCAN ANDREEA-DIANA	A1

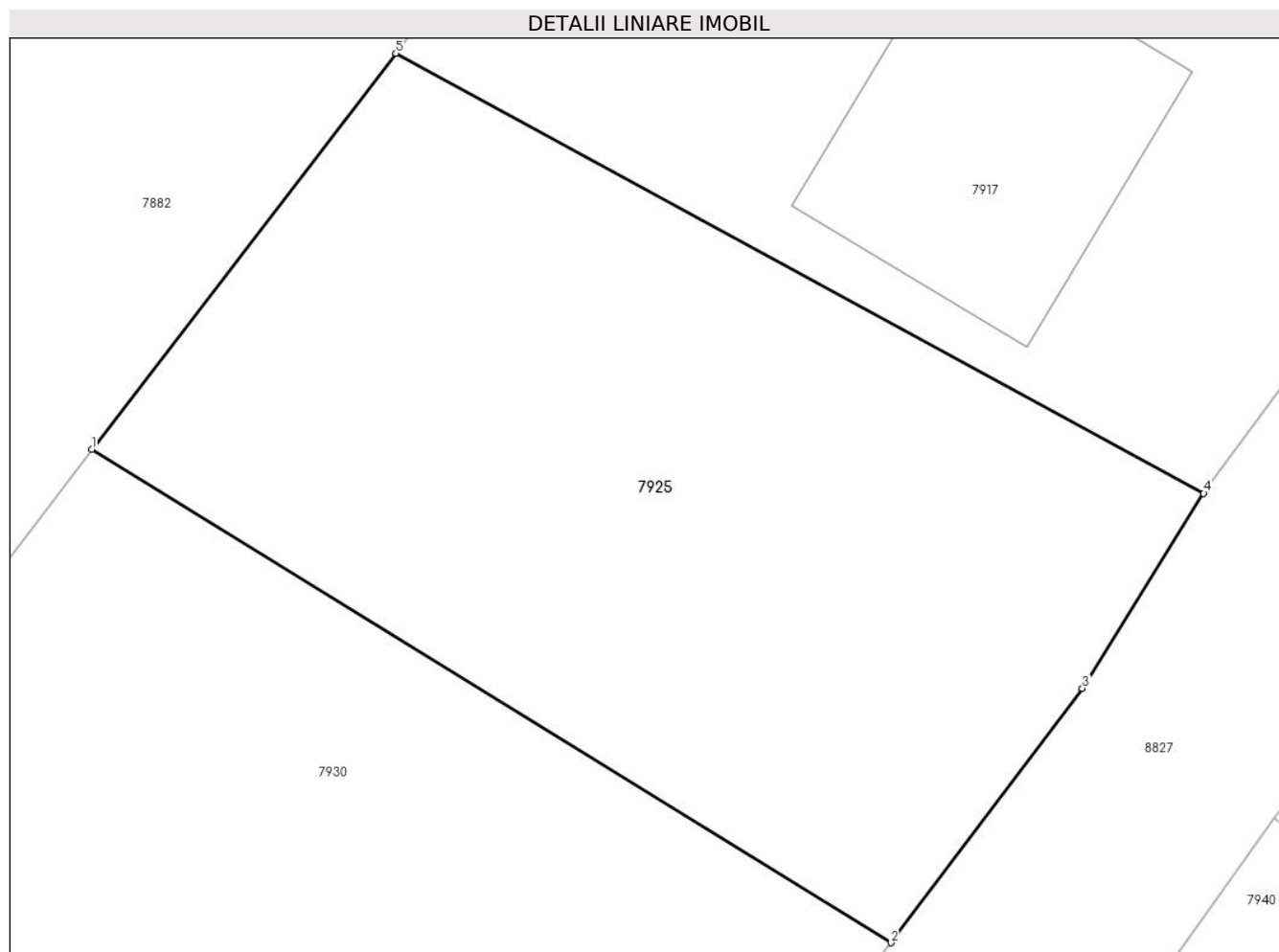
**C. Partea III. SARCINI .**

Inscrieri privind dezmembramintele dreptului de proprietate, drepturi reale de garanție și sarcini	Referințe
NU SUNT	

**Teren**

Nr cadastral	Suprafața (mp)*	Observații / Referințe
29995	376	

\* Suprafața este determinată în planul de proiecție Stereo 70.



**Date referitoare la teren**

Crt	Categorie folosință	Intravilan	Suprafața (mp)	Tarla	Parcelă	Nr. topo	Observații / Referințe
1	arabil	DA	376	68	55	-	

**Lungime Segmente**

1) Valorile lungimilor segmentelor sunt obținute din proiecție în plan.

Punct început	X / Y	Punct sfârșit	X / Y	Lungime segment (** (m)
1	574.138,673 375.281,321	2	574.160,89 375.267,611	26.107
2	574.160,89 375.267,611	3	574.166,218 375.274,678	8.85
3	574.166,218 375.274,678	4	574.169,589 375.280,098	6.383
4	574.169,589 375.280,098	5	574.147,129 375.292,326	25.573
5	574.147,129 375.292,326	1	574.138,673 375.281,321	13.879

**\*\* Lungimile segmentelor sunt determinate în planul de proiecție Stereo 70 și sunt rotunjite la 1 milimetru.**

**\*\*\* Distanța dintre puncte este formată din segmente cumulate ce sunt mai mici decât valoarea 1 milimetru.**



**DATE DESPRE IMOBILUL NR. 7926**

Oficiul de Cadastru și Publicitate Imobiliară PRAHOVA  
Biroul de Cadastru și Publicitate Imobiliară Ploiești

**A. Partea I. Descrierea imobilului**

TEREN Extravilan

Adresa: Jud. Prahova

Nr. Crt	Nr cadastral Nr. topografic	Suprafața* (mp)	Observații / Referințe
A1		1.690	Sector cadastral:60 Teren neimprejmuit;

**B. Partea II. Proprietari și acte**

Inscrieri privitoare la dreptul de proprietate și alte drepturi reale		Referințe
/		
Act Administrativ nr. 113233, din 16/04/2003 emis de CJSDPAT PRAHOVA;		
B1	Intabulare, drept de PROPRIETATE, dobandit prin Reconstituire, cota actuala 1/1, cota initiala 1/1 1) NENCIU ION VASILE	A1

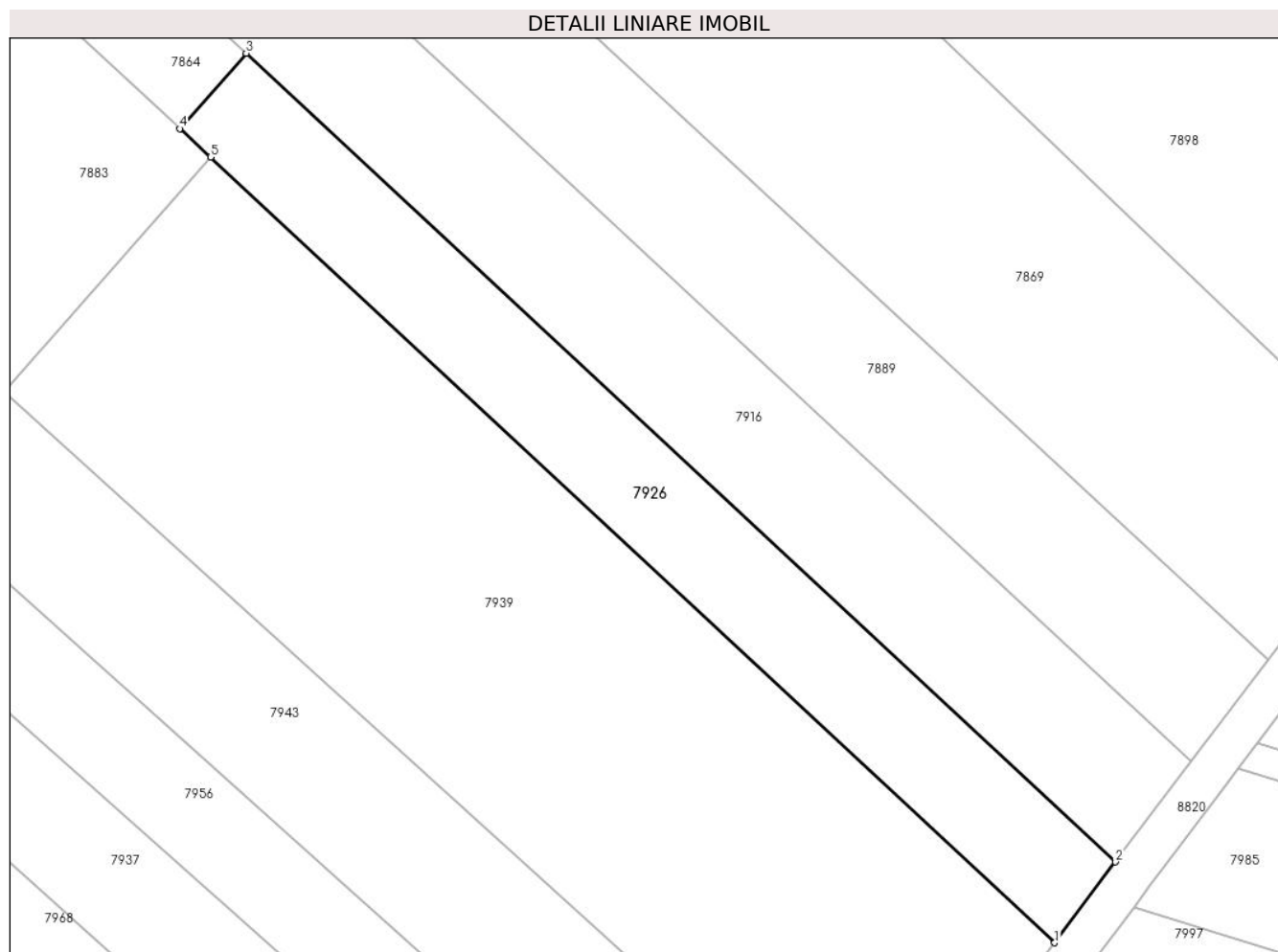
**C. Partea III. SARCINI .**

Inscrieri privind dezmembramintele dreptului de proprietate, drepturi reale de garanție și sarcini	Referințe
NU SUNT	

## Teren

Nr cadastral	Suprafața (mp)*	Observații / Referințe
	1.690	

\* Suprafața este determinată în planul de proiecție Stereo 70.



## Date referitoare la teren

Crt	Categorie folosință	Intravilan	Suprafața (mp)	Tarla	Parcelă	Nr. topo	Observații / Referințe
1	arabil	NU	1.690	45	232/37	-	

## Lungime Segmente

1) Valorile lungimilor segmentelor sunt obținute din proiecție în plan.

Punct început	X / Y	Punct sfârșit	X / Y	Lungime segment (** (m)
1	574.559,714 375.223,613	2	574.566,962 375.233,212	12.028
2	574.566,962 375.233,212	3	574.463,659 375.329,224	141.031
3	574.463,659 375.329,224	4	574.455,768 375.320,272	11.933
4	574.455,768 375.320,272	5	574.459,421 375.316,882	4.984
5	574.459,421 375.316,882	1	574.559,714 375.223,613	136.959



**\*\* Lungimile segmentelor sunt determinate în planul de proiecție Stereo 70 și sunt rotunjite la 1 milimetru.**

**\*\*\* Distanța dintre puncte este formată din segmente cumulate ce sunt mai mici decât valoarea 1 milimetru.**



**DATE DESPRE IMOBILUL NR. 7927**

Oficiul de Cadastru și Publicitate Imobiliară PRAHOVA  
Biroul de Cadastru și Publicitate Imobiliară Ploiești

**A. Partea I. Descrierea imobilului**

TEREN Extravilan

Nr. CF vechi:2976  
Nr. cadastral vechi:1070

Adresa: Jud. Prahova

Nr. Crt	Nr cadastral Nr. topografic	Suprafața* (mp)	Observații / Referințe
A1	20548	18	Sector cadastral:60 Teren neimprejmuit;

**Construcții**

Crt	Nr cadastral Nr. topografic	Adresa	Observații / Referințe
A1.1	20548-C1	Jud. Prahova	Nr. niveluri:1; S. construita la sol:18 mp; S. construita desfasurata:18 mp; constructia C1- stalp 12A in supraf. de 18mp, LEA 220 kV Brazi Vest- Teleajan

**B. Partea II. Proprietari și acte**

Inscrieri privitoare la dreptul de proprietate și alte drepturi reale		Referințe
<b>23925 / 22/05/2007</b>		
Act Normativ nr. 1705, din 23/01/2007 emis de GUVERNUL ROMANIEI;		
B1	Intabulare, drept de PROPRIETATE, dobandit prin Lege, cota actuala 1/1, cota initiala 1/1 1) STATUL ROMAN, CIF:9999999999999	A1, A1.1
<b>3064 / 16/01/2015</b>		
Act Administrativ nr. 17, din 17/03/2014 emis de PARLAMENTUL ROMANIEI;		
B2	se noteaza faptul ca imobilul se afla sub incidenta Legii 17/2014	A1, A1.1
<b>18043 / 24/02/2016</b>		
Act Normativ nr. 17, din 07/03/2014 emis de Parlamentul Romaniei;		
B3	Imobil aflat sub incidenta art.3 alin.(1) din Legea 17/2014, dobandit prin Lege	A1
<b>23925 / 22/05/2007</b>		
Act Administrativ nr. 1, din 29/06/2004 emis de MEC (h.g. nr.1705/23.01.2007 emis de GUVERNUL ROMANIEI);		
B4	Intabulare, drept de ADMINISTRAREcu notare redeventa 1) MINISTERUL ECONOMIEI SI COMERTULUI, CIF:9999999999999	A1
B5	Intabulare, drept de CONCESIUNE 1) COMPANIA NATIONALA DE TRANSPORT AL ENERGIEI ELECTRICE TRANSELECTRICA SA, CIF: 9999999999999	A1

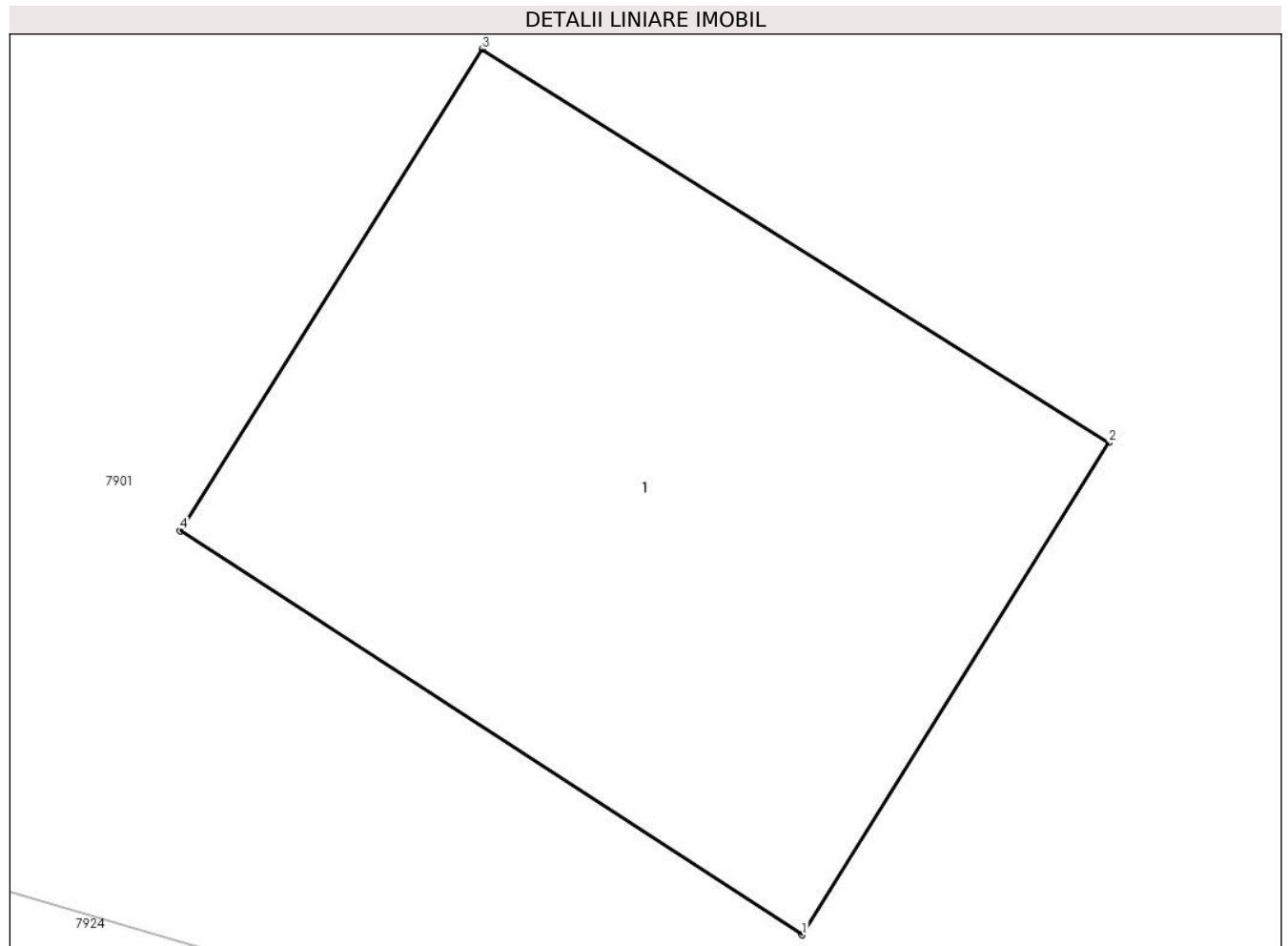
**C. Partea III. SARCINI .**

Inscrieri privind dezmembramintele dreptului de proprietate, drepturi reale de garanție și sarcini	Referințe
NU SUNT	

**Teren**

Nr cadastral	Suprafața (mp)*	Observații / Referințe
20548	18	

\* Suprafața este determinată în planul de proiecție Stereo 70.



**Date referitoare la teren**

Crt	Categorie folosință	Intra vilan	Suprafața (mp)	Tarla	Parcelă	Nr. topo	Observații / Referințe
1	curți constructii	NU	18	45	232/56	-	

**Date referitoare la construcții**

Crt	Număr	Destinație construcție	Supraf. (mp)	Situație juridică	Observații / Referințe
A1.1	20548-C1	construcții industriale și edilitare	18	Cu acte	Nr. niveluri:1; S. construita la sol:18 mp; S. construita desfasurata:18 mp; constructia C1-stalp 12A în supraf. de 18mp, LEA 220 kV Brazi Vest- Teleajan

**Lungime Segmente**

1) Valorile lungimilor segmentelor sunt obținute din proiecție în plan.

Punct început	X / Y	Punct sfârșit	X / Y	Lungime segment (** (m)
1	574.876,37 375.273,48	2	574.878,39 375.276,72	3.818
2	574.878,39 375.276,72	3	574.874,26 375.279,31	4.875
3	574.874,26 375.279,31	4	574.872,27 375.276,14	3.743

Punct început	X / Y	Punct sfârșit	X / Y	Lungime segment (** (m)
4	574.872,27 375.276,14	1	574.876,37 375.273,48	4.887

\*\* Lungimile segmentelor sunt determinate în planul de proiecție Stereo 70 și sunt rotunjite la 1 milimetru.

\*\*\* Distanța dintre puncte este formată din segmente cumulate ce sunt mai mici decât valoarea 1 milimetru.



**DATE DESPRE IMOBILUL NR. 7928**

Oficiul de Cadastru și Publicitate Imobiliară PRAHOVA  
Biroul de Cadastru și Publicitate Imobiliară Ploiești

**A. Partea I. Descrierea imobilului**

TEREN Extravilan

Nr. CF vechi:5876

Nr. cadastral vechi:12030

Adresa: Jud. Prahova

Nr. Crt	Nr cadastral Nr. topografic	Suprafața* (mp)	Observații / Referințe
A1	22587	3.000	Sector cadastral:60 Teren neimprejmuit;

**B. Partea II. Proprietari și acte**

Inscrieri privitoare la dreptul de proprietate și alte drepturi reale		Referințe
<b>85948 / 18/08/2015</b>		
Act Normativ nr. 17, din 07/03/2014 emis de Parlamentul Romaniei;		
B12	imobil aflat sub incidenta art.3(alin.1) din legea nr.17/2014	A1
<b>127276 / 22/12/2015</b>		
Act Notarial nr. 3057, din 21/12/2015 emis de NP MEIROSU CARMEN;		
B13	Intabulare, drept de PROPRIETATEcumparare, dobandit prin Conventie, cota actuala 1/1, cota initiala 1/1 1) SC 'AGROMYR SPIC CEREAL' SRL, CIF:29763493	A1

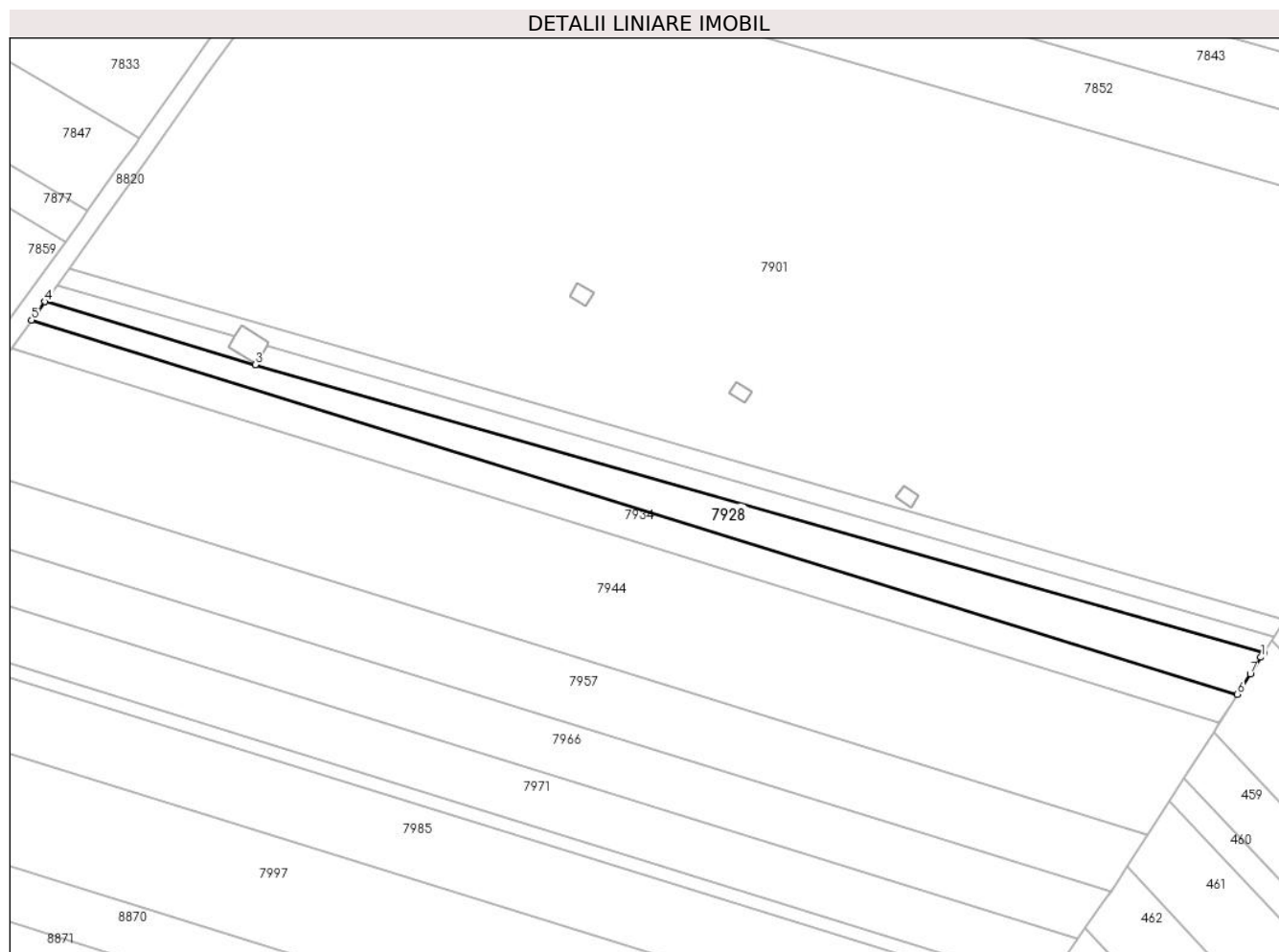
**C. Partea III. SARCINI .**

Inscrieri privind dezmembramintele dreptului de proprietate, drepturi reale de garanție și sarcini	Referințe
NU SUNT	

## Teren

Nr cadastral	Suprafața (mp)*	Observații / Referințe
22587	3.000	

\* Suprafața este determinată în planul de proiecție Stereo 70.



## Date referitoare la teren

Crt	Categorie folosință	Intravilan	Suprafața (mp)	Tarla	Parcelă	Nr. topo	Observații / Referințe
1	arabil	NU	3.000	45	232/56	-	

## Lungime Segmente

1) Valorile lungimilor segmentelor sunt obținute din proiecție în plan.

Punct început	X / Y	Punct sfârșit	X / Y	Lungime segment (** (m)
1	574.970,122 375.233,241	2	574.970,854 375.234,386	1.359
2	574.970,854 375.234,386	3	574.700,492 375.311,576	281.165
3	574.700,492 375.311,576	4	574.644,104 375.328,5	58.873
4	574.644,104 375.328,5	5	574.640,544 375.323,575	6.077
5	574.640,544 375.323,575	6	574.963,793 375.223,339	338.433



Punct început	X / Y	Punct sfârșit	X / Y	Lungime segment (** (m)
6	574.963,793 375.223,339	7	574.967,25 375.228,747	6.419
7	574.967,25 375.228,747	1	574.970,122 375.233,241	5.333

\*\* Lungimile segmentelor sunt determinate în planul de proiecție Stereo 70 și sunt rotunjite la 1 milimetru.

\*\*\* Distanța dintre puncte este formată din segmente cumulate ce sunt mai mici decât valoarea 1 milimetru.



**DATE DESPRE IMOBILUL NR. 7929**

Oficiul de Cadastru și Publicitate Imobiliară PRAHOVA  
Biroul de Cadastru și Publicitate Imobiliară Ploiești

**A. Partea I. Descrierea imobilului**

TEREN Extravilan

Adresa: Jud. Prahova

Nr. Crt	Nr cadastral Nr. topografic	Suprafața* (mp)	Observații / Referințe
A1	27605	1.592	Sector cadastral:57 Teren neimprejmit;

**B. Partea II. Proprietari și acte**

Inscrieri privitoare la dreptul de proprietate și alte drepturi reale		Referințe
<b>4987 / 19/01/2018</b>		
Act Notarial nr. 238, din 18/01/2018 emis de NP NECULAE DIANA (act administrativ nr 103055 din 13.12.2017, emis de OCPI PRAHOVA; act notarial nr 5003 din 03.11.2017, emis de NP NECULAE AURELIAN; act administrativ nr 499 din 11.01.2018, emis de PRIMARIA COM. TG. VECHI; act administrativ nr 21223 din 18.07.1994, emis de COMISIA JUDETEANA PRAHOVA);		
B2	se noteaza faptul ca imobilul se afla sun incidenta art.3 (alin.1) din Legea nr.17/2014	A1
<b>141375 / 03/12/2019</b>		
Act Notarial nr. 3473, din 02/12/2019 emis de NP Lupu Maria Luiza;		
B3	Intabulare, drept de PROPRIETATE cumparare ca bun comun, dobandit prin Conventie, cota actuala 1/1, cota initiala 1/1 1) OLTEANU ANGELICA 2) OLTEANU CONSTANTIN	A1

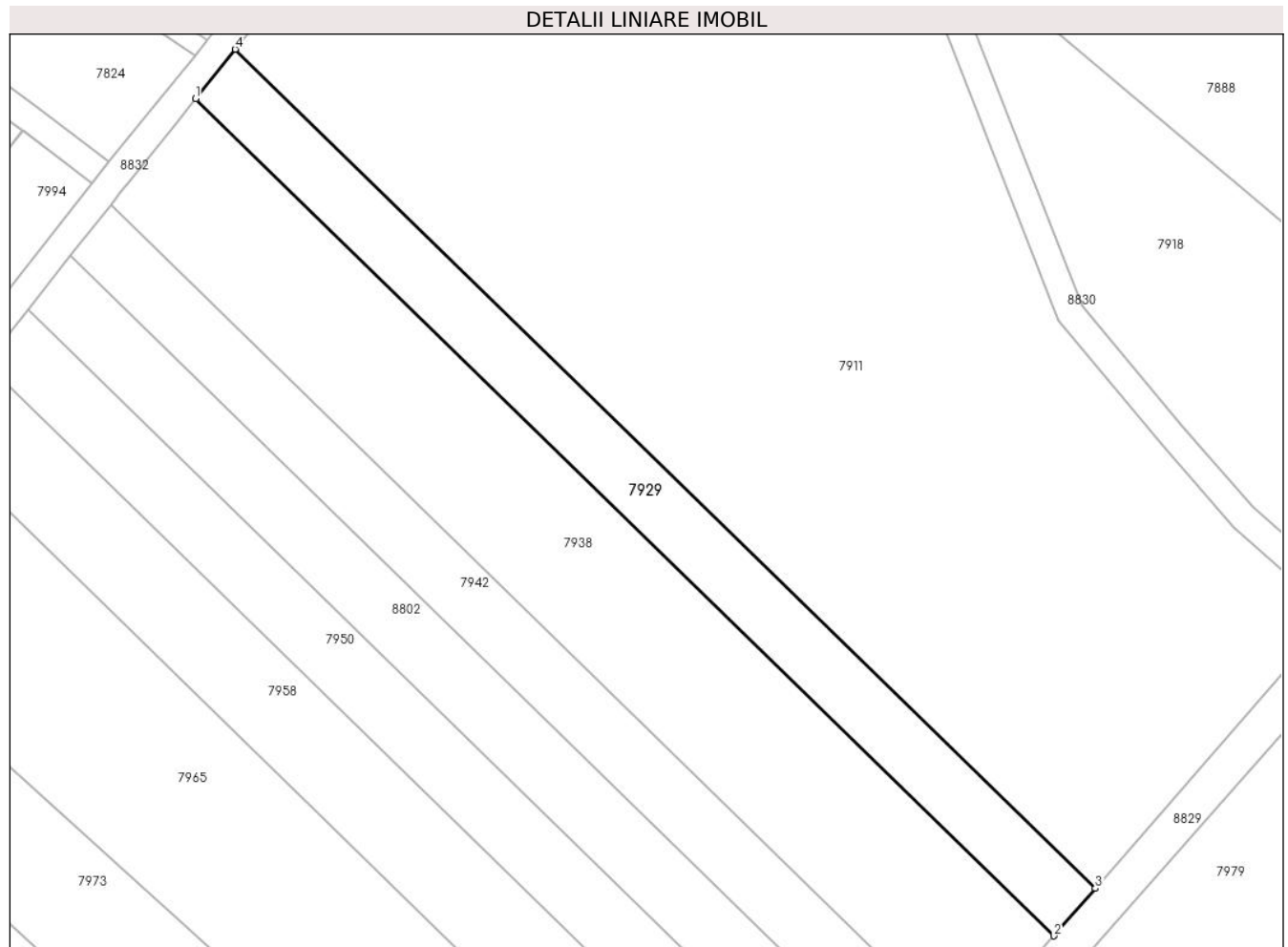
**C. Partea III. SARCINI .**

Inscrieri privind dezmembramintele dreptului de proprietate, drepturi reale de garanție și sarcini	Referințe
NU SUNT	

**Teren**

Nr cadastral	Suprafața (mp)*	Observații / Referințe
27605	1.592	

\* Suprafața este determinată în planul de proiecție Stereo 70.



**Date referitoare la teren**

Crt	Categorie folosință	Intra vilan	Suprafața (mp)	Tarla	Parcelă	Nr. topo	Observații / Referințe
1	arabil	NU	1.592	44	229/22	-	

**Lungime Segmente**

1) Valorile lungimilor segmentelor sunt obținute din proiecție în plan.

Punct început	X / Y	Punct sfârșit	X / Y	Lungime segment (** (m)
1	573.873,203 375.326,809	2	573.997,794 375.205,373	173.982
2	573.997,794 375.205,373	3	574.003,804 375.212,278	9.154
3	574.003,804 375.212,278	4	573.878,921 375.333,999	174.39
4	573.878,921 375.333,999	1	573.873,203 375.326,809	9.186

\*\* Lungimile segmentelor sunt determinate în planul de proiecție Stereo 70 și sunt rotunjite la 1 milimetru.

**\*\*\* Distanţa dintre puncte este formată din segmente cumulate ce sunt mai mici decât valoarea 1 milimetru.**



**DATE DESPRE IMOBILUL NR. 7930**

Oficiul de Cadastru și Publicitate Imobiliară PRAHOVA  
Biroul de Cadastru și Publicitate Imobiliară Ploiești

**A. Partea I. Descrierea imobilului**

TEREN Intravilan

Adresa: Loc. Zahanaua, Str Petuniei, Jud. Prahova

Nr. Crt	Nr cadastral Nr. topografic	Suprafața* (mp)	Observații / Referințe
A1	29996	379	Sector cadastral:57 Teren neimprejmit;

**B. Partea II. Proprietari și acte**

Inscrieri privitoare la dreptul de proprietate și alte drepturi reale		Referințe
<b>128191 / 10/10/2022</b>		
Act Notarial nr. 3880, din 07/10/2022 emis de Sandu Aurelian Viorel;		
B1	Se infiinteaza cartea funciara 29996 a imobilului cu numarul cadastral 29996 / UAT Târgșoru Vechi, rezultat din dezmembrarea imobilului cu numarul cadastral 21498 inscris in cartea funciara 21498;	A1
Act Notarial nr. 514, din 25/02/2008 emis de NP LUPU MARIA LUIZA;		
B2	Se infiintează cartea funciara nr. 4286 a unitatii administrativ teritoriale Târgșoru Vechi , care cuprinde imobilul cu numarul cadastral 11116 descris la PI/A+1, rezultat din dezmembrarea imobilului cu numarul cadastral 10423 din cartea funciara nr. 3268 a aceleiasi unitati administrativ teritoriale.	A1
<i>OBSERVATII: pozitie transcrisa din CF 21498/Târgșoru Vechi, inscrisa prin incheierea nr. 12292 din 26/02/2008;</i>		
<b>128221 / 10/10/2022</b>		
Act Notarial nr. 3880, din 07/10/2022 emis de NP Sandu Aurelian Viorel;		
B7	Intabulare, drept de PROPRIETATEcumparare ca bun comun, dobandit prin Conventie, cota actuala 1/1, cota initiala 1/1	A1
1) <b>BĂNICĂ MARIUS-DANIEL</b>		
2) <b>BĂNICĂ ANDREEA-IOANA</b>		

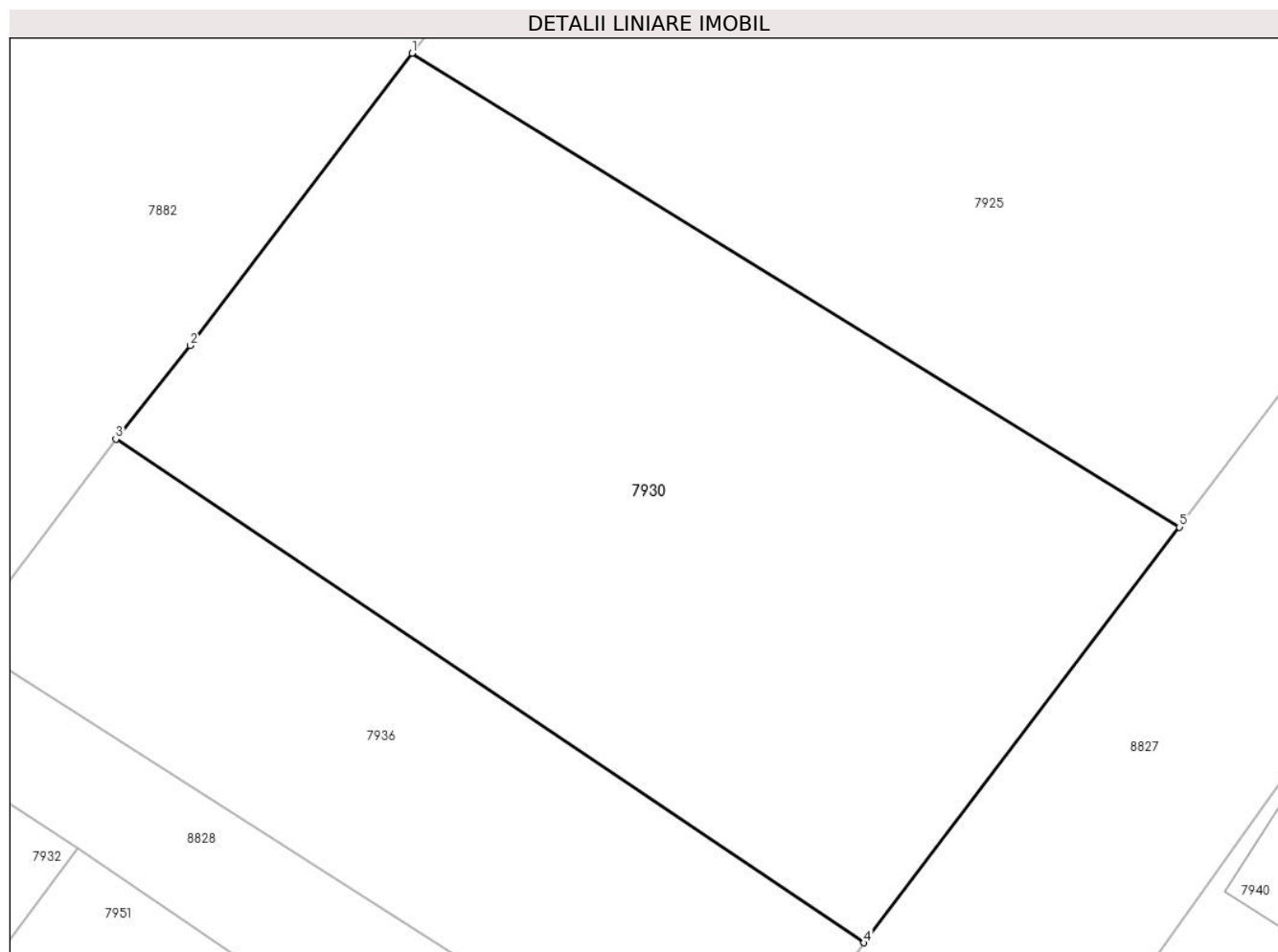
**C. Partea III. SARCINI .**

Inscrieri privind dezmembramintele dreptului de proprietate, drepturi reale de garanție și sarcini	Referințe
NU SUNT	

## Teren

Nr cadastral	Suprafața (mp)*	Observații / Referințe
29996	379	

\* Suprafața este determinată în planul de proiecție Stereo 70.



## Date referitoare la teren

Crt	Categorie folosință	Intra vilan	Suprafața (mp)	Tarla	Parcelă	Nr. topo	Observații / Referințe
1	arabil	DA	379	68	55	-	

## Lungime Segmente

1) Valorile lungimilor segmentelor sunt obținute din proiecție în plan.

Punct început	X / Y	Punct sfârșit	X / Y	Lungime segment (** (m)
1	574.138,673 375.281,321	2	574.132,248 375.272,864	10.621
2	574.132,248 375.272,864	3	574.130,095 375.270,155	3.46
3	574.130,095 375.270,155	4	574.151,756 375.255,589	26.103
4	574.151,756 375.255,589	5	574.160,89 375.267,611	15.098
5	574.160,89 375.267,611	1	574.138,673 375.281,321	26.107



**\*\* Lungimile segmentelor sunt determinate în planul de proiecție Stereo 70 și sunt rotunjite la 1 milimetru.**

**\*\*\* Distanța dintre puncte este formată din segmente cumulate ce sunt mai mici decât valoarea 1 milimetru.**



**DATE DESPRE IMOBILUL NR. 7931**

Oficiul de Cadastru și Publicitate Imobiliară PRAHOVA  
Biroul de Cadastru și Publicitate Imobiliară Ploiești

**A. Partea I. Descrierea imobilului**

TEREN Intravilan

Adresa: Loc. Zahanaua, Str Principala, Nr. 34, Jud. Prahova

Nr. Crt	Nr cadastral Nr. topografic	Suprafața* (mp)	Observații / Referințe
A1	24843	Din acte: 732 Masurata: 703	Sector cadastral:57 Teren imprejmuit;

**Construcții**

Crt	Nr cadastral Nr. topografic	Adresa	Observații / Referințe
A1.1		Loc. Zahanaua, Str Principala, Nr. 34, Jud. Prahova	Nr. niveluri:2; S. construita la sol:125 mp; S. construita desfasurata:250 mp; Cladire de locuit, regim inaltime P+1

**B. Partea II. Proprietari și acte**

Inscrieri privitoare la dreptul de proprietate și alte drepturi reale		Referințe
<b>31395 / 05/06/2012</b>		
Act Notarial nr. 2482, din 01/06/2012 emis de POPESCU VIORICA;		
B3	Intabulare, drept de PROPRIETATE(cumparare ca bun comun), dobandit prin Conventie, cota actuala 1/1, cota initiala 1/1 1) PICIU LAURENTIU MARIUS 2) PICIU ADRIANA	A1
<b>48419 / 20/08/2012</b>		
Act Administrativ nr. 31395, din 05/06/2012 emis de OCPI PRAHOVA;		
B4	se indreapta eroarea materiala strecurata in cuprinsul prezentei carti funciare in sensul ca adresa corecta a imobilului este:com.Tirgșoru Vechi,sat Zahanaua,T68,P 47,judet Prahova	A1
/		
Act Administrativ nr. 14456, din 13/09/2024 emis de PRIMĂRIA COMUNEI TÂRGȘORU VECHI (în baza art. 12, alin. 16 din Legea 7);		
B5	Intabulare, drept de PROPRIETATE, dobandit prin Lege, cota actuala 1/1, cota initiala 1/1 1) PICIU LAURENTIU MARIUS 2) PICIU ADRIANA	A1.1

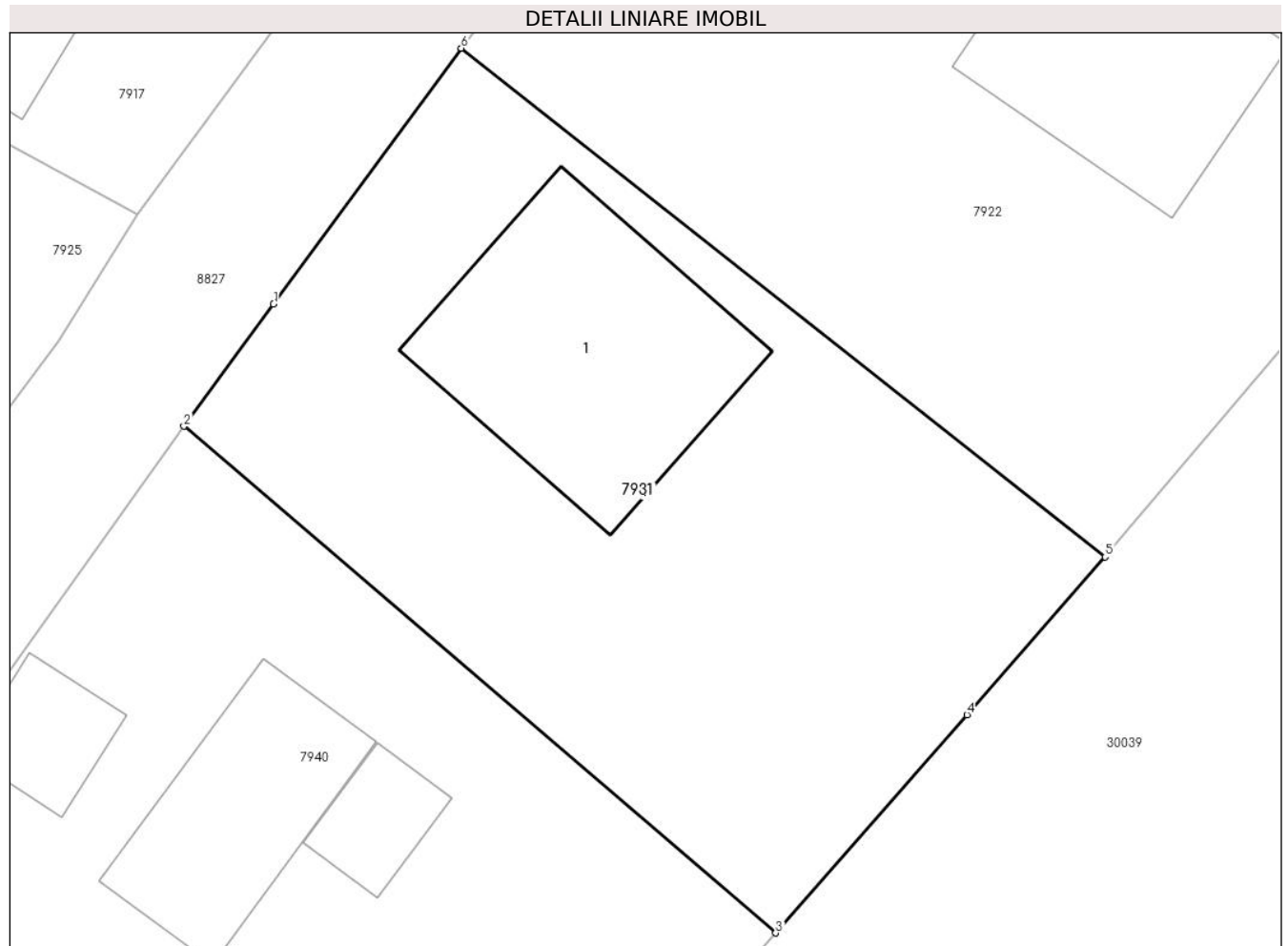
**C. Partea III. SARCINI .**

Inscrieri privind dezmembramintele dreptului de proprietate, drepturi reale de garanție și sarcini	Referințe
NU SUNT	

**Teren**

Nr cadastral	Suprafața (mp)*	Observații / Referințe
24843	Din acte: 732 Masurata: 703	

\* Suprafața este determinată în planul de proiecție Stereo 70.



**Date referitoare la teren**

Crt	Categorie folosință	Intra vilan	Suprafața (mp)	Tarla	Parcelă	Nr. topo	Observații / Referințe
1	curți constructii	DA	399	68	47	-	
2	arabil	DA	304	68	47	-	

**Date referitoare la construcții**

Crt	Număr	Destinație construcție	Supraf. (mp)	Situație juridică	Observații / Referințe
A1.1		construcții de locuințe	125	Cu acte	Nr. niveluri:2; S. construita la sol:125 mp; S. construita desfasurata:250 mp; Cladire de locuit, regim inaltime P+1

**Lungime Segmente**

1) Valorile lungimilor segmentelor sunt obținute din proiecție în plan.

Punct început	X / Y	Punct sfârșit	X / Y	Lungime segment (** (m)
1	574.175,384 375.276,284	2	574.171,558 375.271,07	6.467
2	574.171,558 375.271,07	3	574.196,795 375.249,474	33.216

Punct început	X / Y	Punct sfârșit	X / Y	Lungime segment (** (m)
3	574.196,795 375.249,474	4	574.204,943 375.258,773	12.364
4	574.204,943 375.258,773	5	574.210,841 375.265,504	8.949
5	574.210,841 375.265,504	6	574.183,386 375.287,188	34.985
6	574.183,386 375.287,188	1	574.175,384 375.276,284	13.525

\*\* Lungimile segmentelor sunt determinate în planul de proiecție Stereo 70 și sunt rotunjite la 1 milimetru.

\*\*\* Distanța dintre puncte este formată din segmente cumulate ce sunt mai mici decât valoarea 1 milimetru.



**DATE DESPRE IMOBILUL NR. 7932**

Oficiul de Cadastru și Publicitate Imobiliară PRAHOVA  
Biroul de Cadastru și Publicitate Imobiliară Ploiești

**A. Partea I. Descrierea imobilului**

TEREN Intravilan

Adresa: Loc. Zahanaua, Jud. Prahova

Nr. Crt	Nr cadastral Nr. topografic	Suprafața* (mp)	Observații / Referințe
A1		1.286	Sector cadastral:57 Teren neimprejmut;

**B. Partea II. Proprietari și acte**

Inscrieri privitoare la dreptul de proprietate și alte drepturi reale		Referințe
/		
Act Normativ nr. 7, din 13/03/1996 emis de PARLAMENTUL ROMANIEI;		
B1	Inscrierea posesiei, drept de PROPRIETATE, dobandit prin Lege, cota actuala 1/1, cota initiala 1/1 1) NEIDENTIFICAT NEIDENTIFICAT	A1
Act Normativ nr. 7, din 13/03/1996 emis de PARLAMENTUL ROMANIEI (Art. 13);		
B2	Se noteaza mentiunea de proprietar neidentificat.	A1

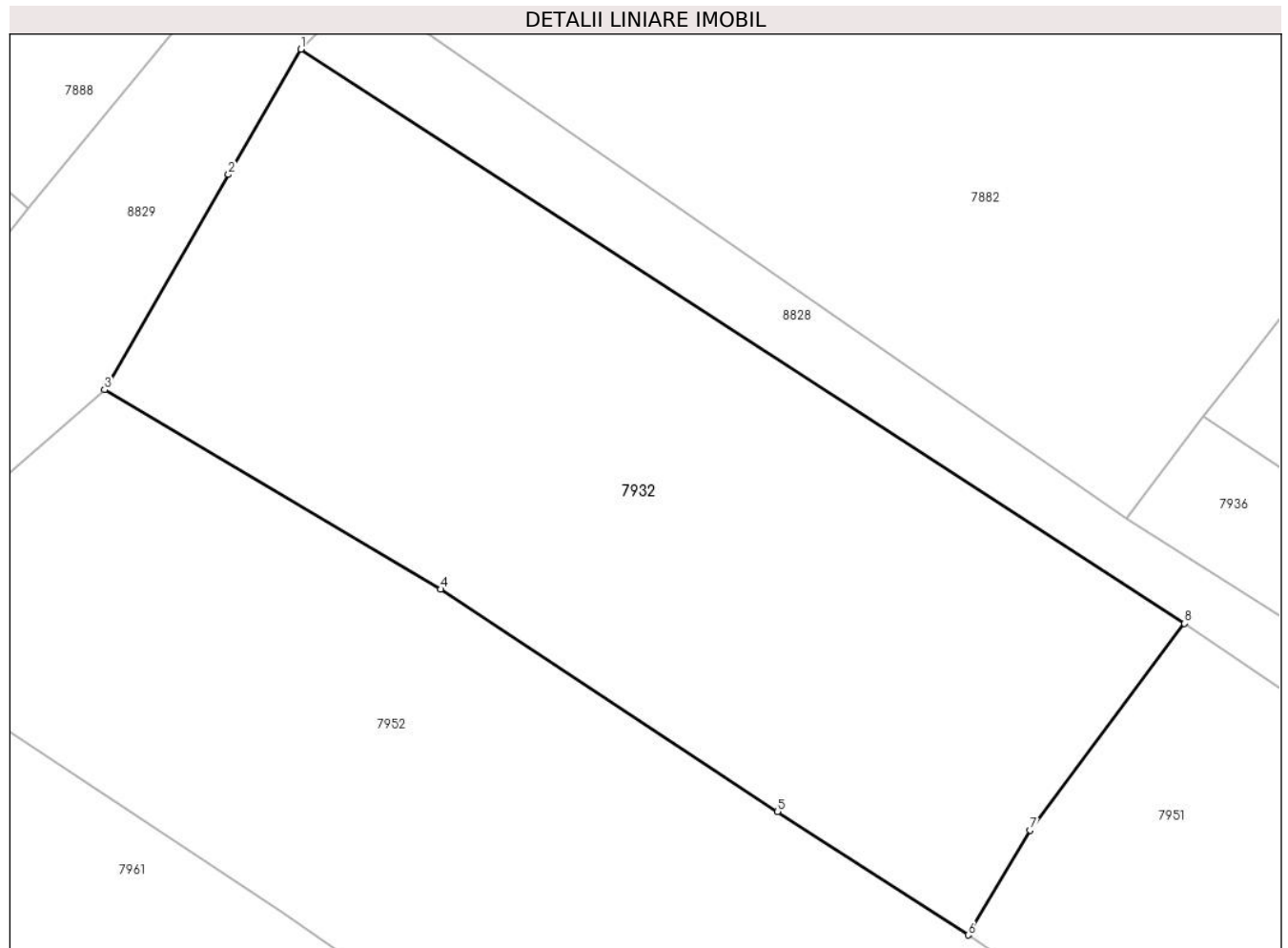
**C. Partea III. SARCINI .**

Inscrieri privind dezmembramintele dreptului de proprietate, drepturi reale de garanție și sarcini	Referințe
NU SUNT	

**Teren**

Nr cadastral	Suprafața (mp)*	Observații / Referințe
	1.286	

\* Suprafața este determinată în planul de proiecție Stereo 70.



**Date referitoare la teren**

Crt	Categorie folosință	Intravilan	Suprafața (mp)	Tarla	Parcelă	Nr. topo	Observații / Referințe
1	arabil	DA	1.286	68	44	-	

**Lungime Segmente**

1) Valorile lungimilor segmentelor sunt obținute din proiecție în plan.

Punct început	X / Y	Punct sfârșit	X / Y	Lungime segment (** (m)
1	574.078,447 375.291,123	2	574.074,309 375.283,961	8.271
2	574.074,309 375.283,961	3	574.067,208 375.271,671	14.194
3	574.067,208 375.271,671	4	574.086,445 375.260,278	22.358
4	574.086,445 375.260,278	5	574.105,72 375.247,576	23.084
5	574.105,72 375.247,576	6	574.116,621 375.240,524	12.983



Punct început	X / Y	Punct sfârșit	X / Y	Lungime segment (** (m)
6	574.116,621 375.240,524	7	574.120,165 375.246,516	6.962
7	574.120,165 375.246,516	8	574.128,995 375.258,316	14.738
8	574.128,995 375.258,316	1	574.078,447 375.291,123	60.261

\*\* Lungimile segmentelor sunt determinate în planul de proiecție Stereo 70 și sunt rotunjite la 1 milimetru.

\*\*\* Distanța dintre puncte este formată din segmente cumulate ce sunt mai mici decât valoarea 1 milimetru.



**DATE DESPRE IMOBILUL NR. 7933**

Oficiul de Cadastru și Publicitate Imobiliară PRAHOVA  
Biroul de Cadastru și Publicitate Imobiliară Ploiești

**A. Partea I. Descrierea imobilului**

TEREN Necunoscut

Adresa: Loc. Zahanaua, Str Principala, Jud. Prahova

Nr. Crt	Nr cadastral Nr. topografic	Suprafața* (mp)	Observații / Referințe
A1		2.686	Sector cadastral:60 Teren neimprijmit;

**Construcții**

Crt	Nr cadastral Nr. topografic	Adresa	Observații / Referințe
A1.1		Loc. Zahanaua, Str Principala, Jud. Prahova	Nr. niveluri:1; S. construita la sol:94 mp; S. construita desfasurata:94 mp; Cladire de locuit, regim inaltime P
A1.2		Loc. Zahanaua, Str Principala, Jud. Prahova	Nr. niveluri:1; S. construita la sol:32 mp; S. construita desfasurata:32 mp; Cladire anexa, regim inaltime P
A1.3		Loc. Zahanaua, Str Principala, Jud. Prahova	Nr. niveluri:1; S. construita la sol:35 mp; S. construita desfasurata:35 mp; Cladire anexa, regim inaltime P

**B. Partea II. Proprietari și acte**

Inscrieri privitoare la dreptul de proprietate și alte drepturi reale		Referințe
/		
Act Administrativ nr. 21241, din 24/07/1996 emis de CJSDPAT PRAHOVA;		
B1	Intabulare, drept de PROPRIETATE, dobandit prin Reconstituire, cota actuala 1/1, cota initiala 1/1 1) <b>ANDREI ION PETRE</b>	A1
Act Administrativ nr. 14456, din 13/09/2024 emis de PRIMĂRIA COMUNEI TÂRGȘORU VECHI (în baza art. 12, alin. 16 din Legea 7);		
B2	Intabulare, drept de PROPRIETATE, dobandit prin Lege, cota actuala 1/1, cota initiala 1/1 1) <b>ANDREI ION PETRE</b>	A1.1, A1.2, A1.3

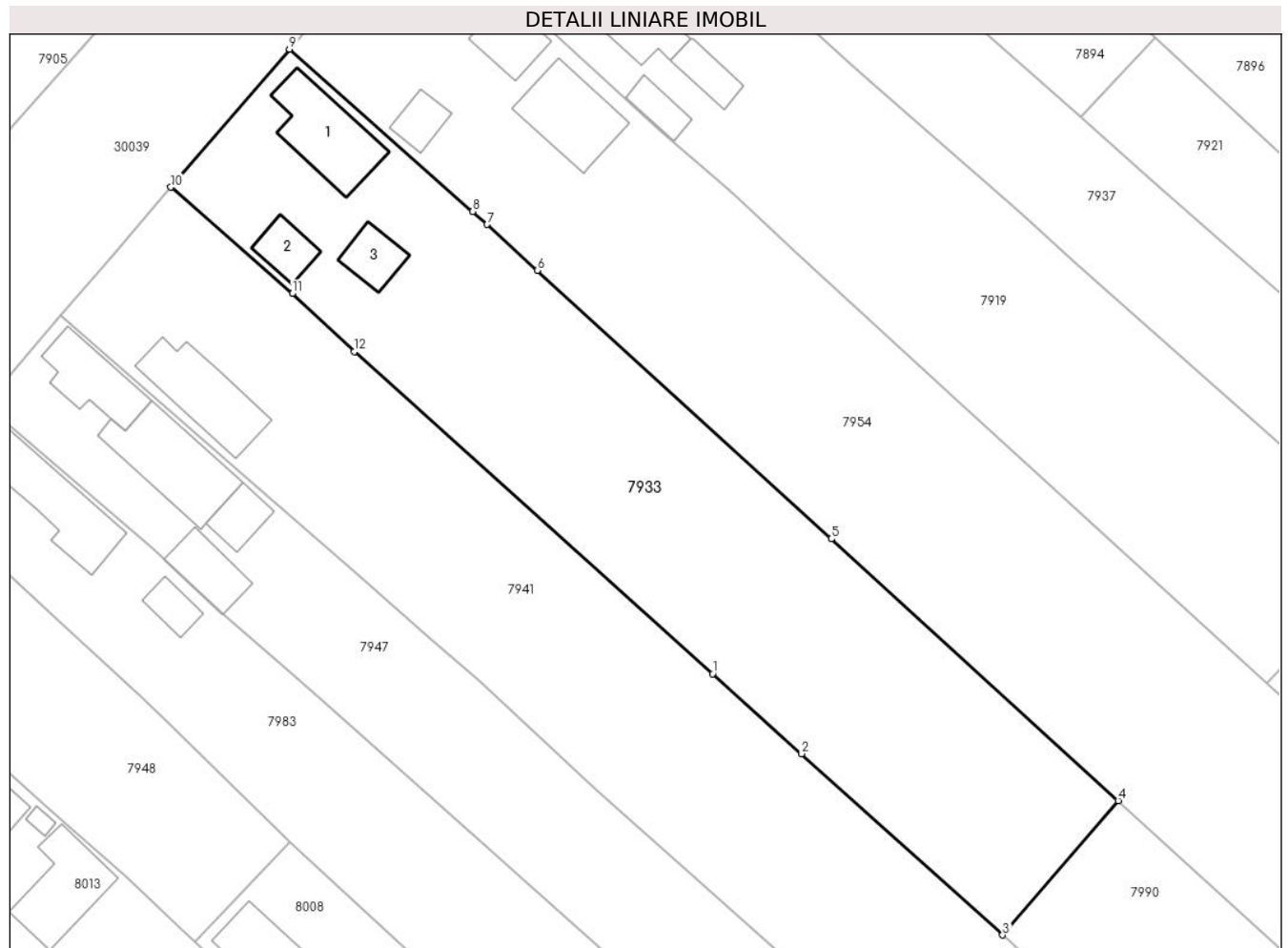
**C. Partea III. SARCINI .**

Inscrieri privind dezmembramintele dreptului de proprietate, drepturi reale de garanție și sarcini	Referințe
NU SUNT	

**Teren**

Nr cadastral	Suprafața (mp)*	Observații / Referințe
	2.686	

\* Suprafața este determinată în planul de proiecție Stereo 70.



**Date referitoare la teren**

Crt	Categorie folosință	Intravilan	Suprafața (mp)	Tarla	Parcelă	Nr. topo	Observații / Referințe
1	curți construcții	DA	594	68	101	-	
2	arabil	DA	1.169	68	102	-	
3	arabil	NU	924	68	102	-	

**Date referitoare la construcții**

Crt	Număr	Destinație construcție	Supraf. (mp)	Situație juridică	Observații / Referințe
A1.1		construcții de locuințe	94	Cu acte	Nr. niveluri:1; S. construita la sol:94 mp; S. construita desfasurata:94 mp; Cladire de locuit, regim inaltime P
A1.2		construcții anexa	32	Cu acte	Nr. niveluri:1; S. construita la sol:32 mp; S. construita desfasurata:32 mp; Cladire anexa, regim inaltime P
A1.3		construcții anexa	35	Cu acte	Nr. niveluri:1; S. construita la sol:35 mp; S. construita desfasurata:35 mp; Cladire anexa, regim inaltime P

**Lungime Segmente**

1) Valorile lungimilor segmentelor sunt obținute din proiecție în plan.

Punct început	X / Y	Punct sfârșit	X / Y	Lungime segment (** (m)
1	574.328,128 375.244,132	2	574.338,405 375.234,906	13.811
2	574.338,405 375.234,906	3	574.361,616 375.214,0	31.238
3	574.361,616 375.214,0	4	574.374,939 375.229,498	20.437
4	574.374,939 375.229,498	5	574.341,832 375.259,682	44.801
5	574.341,832 375.259,682	6	574.307,877 375.290,638	45.948
6	574.307,877 375.290,638	7	574.302,082 375.295,922	7.842
7	574.302,082 375.295,922	8	574.300,398 375.297,416	2.251
8	574.300,398 375.297,416	9	574.279,247 375.316,14	28.248
9	574.279,247 375.316,14	10	574.265,576 375.300,238	20.971
10	574.265,576 375.300,238	11	574.279,593 375.287,962	18.633
11	574.279,593 375.287,962	12	574.286,752 375.281,276	9.796
12	574.286,752 375.281,276	1	574.328,128 375.244,132	55.603

\*\* Lungimile segmentelor sunt determinate în planul de proiecție Stereo 70 și sunt rotunjite la 1 milimetru.

\*\*\* Distanța dintre puncte este formată din segmente cumulate ce sunt mai mici decât valoarea 1 milimetru.



**DATE DESPRE IMOBILUL NR. 7934**

Oficiul de Cadastru și Publicitate Imobiliară PRAHOVA  
Biroul de Cadastru și Publicitate Imobiliară Ploiești

**A. Partea I. Descrierea imobilului**

TEREN Extravilan

Nr. CF vechi:5877

Nr. cadastral vechi:12031

Adresa: Jud. Prahova

Nr. Crt	Nr cadastral Nr. topografic	Suprafața* (mp)	Observații / Referințe
A1	22588	3.000	Sector cadastral:60 Teren neimprejmuit;

**B. Partea II. Proprietari și acte**

Inscrieri privitoare la dreptul de proprietate și alte drepturi reale		Referințe
<b>85949 / 18/08/2015</b>		
Act Normativ nr. 17, din 07/03/2014 emis de Parlamentul Romaniei;		
B12	Imobil aflat sub incidenta art.3 alin.(1) din Legea 17/2014	A1
<b>13125 / 20/03/2009</b>		
Act Notarial nr. 776, din 19/03/2009 emis de NP MEIROSU MIHAI GABRIEL;		
B13	Se infiintează cartea funciara nr. 5877 a unitatii administrativ teritoriale Târgșoru Vechi , care cuprinde imobilul cu numarul cadastral 12031 descris la PI/A+1, rezultat din dezmembrarea imobilului cu numarul cadastral 11979 din cartea funciara nr. 5773 a aceleiasi unitati administrativ teritoriale.	A1
<b>127285 / 22/12/2015</b>		
Act Notarial nr. 3056, din 21/12/2015 emis de NP MEIROSU CARMEN;		
B14	Intabulare, drept de PROPRIETATEcumparare, dobandit prin Conventie, cota actuala 1/1, cota initiala 1/1 1) SC 'AGROMYR SPIC CEREAL' SRL, CIF:29763493	A1
<b>7355 / 28/01/2016</b>		
Act Administrativ nr. C11039, din 14/12/2015 emis de OCPI PRAHOVA.;		
B15	se noteaza repositionarea imobilului conform documentatiei tehnice avizate	A1

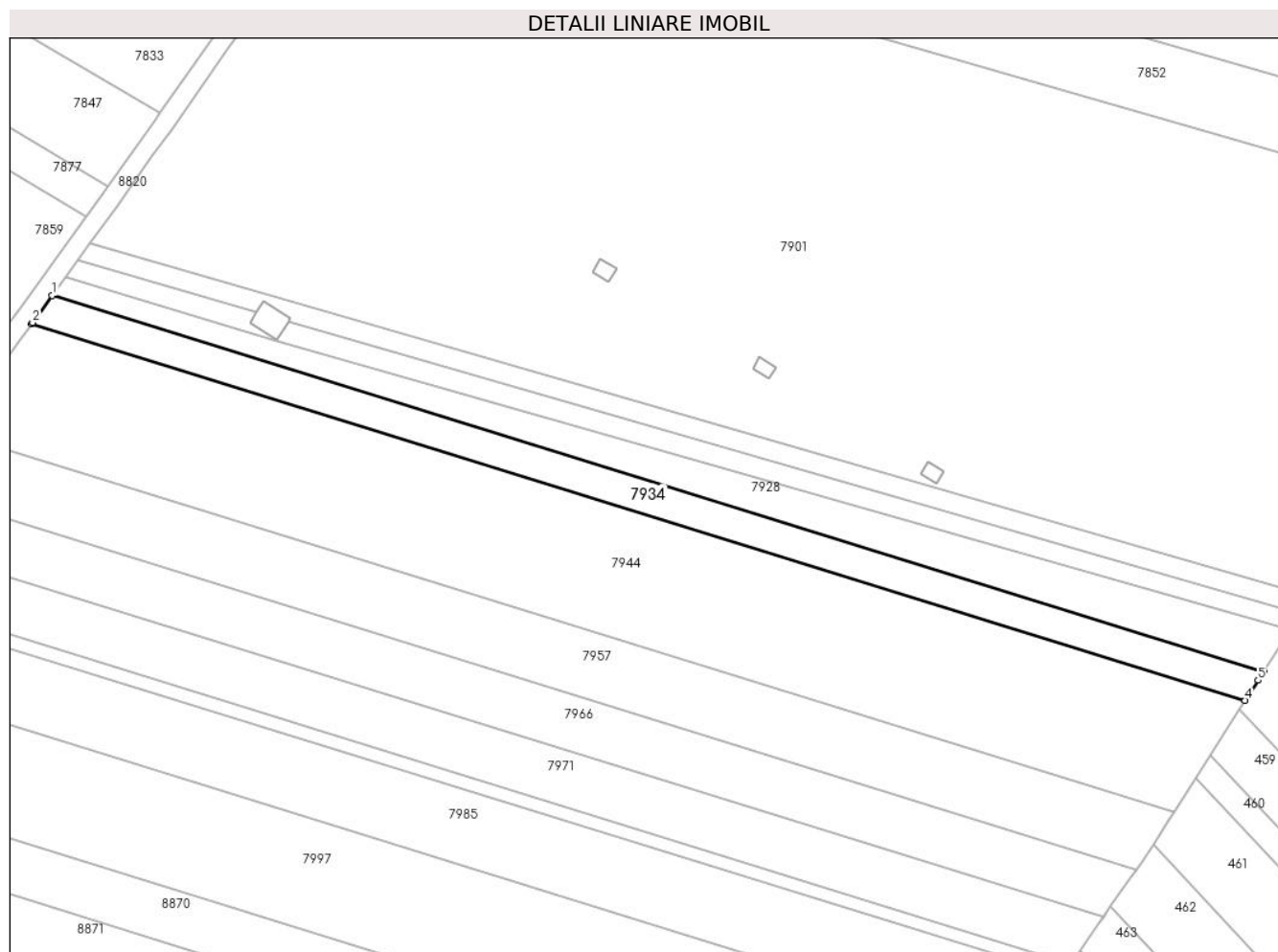
**C. Partea III. SARCINI .**

Inscrieri privind dezmembramintele dreptului de proprietate, drepturi reale de garanție și sarcini	Referințe
NU SUNT	

## Teren

Nr cadastral	Suprafața (mp)*	Observații / Referințe
22588	3.000	

\* Suprafața este determinată în planul de proiecție Stereo 70.



## Date referitoare la teren

Crt	Categorie folosință	Intra vilan	Suprafața (mp)	Tarla	Parcelă	Nr. topo	Observații / Referințe
1	arabil	NU	3.000	45	232/56	-	

## Lungime Segmente

1) Valorile lungimilor segmentelor sunt obținute din proiecție în plan.

Punct început	X / Y	Punct sfârșit	X / Y	Lungime segment (** (m)
1	574.640,544 375.323,575	2	574.635,32 375.316,348	8.917
2	574.635,32 375.316,348	3	574.635,068 375.315,999	0.43
3	574.635,068 375.315,999	4	574.958,846 375.215,6	338.987
4	574.958,846 375.215,6	5	574.962,31 375.221,02	6.432
5	574.962,31 375.221,02	6	574.963,793 375.223,339	2.753



Punct început	X / Y	Punct sfârșit	X / Y	Lungime segment (** (m)
6	574.963,793 375.223,339	1	574.640,544 375.323,575	338.433

\*\* Lungimile segmentelor sunt determinate în planul de proiecție Stereo 70 și sunt rotunjite la 1 milimetru.

\*\*\* Distanța dintre puncte este formată din segmente cumulate ce sunt mai mici decât valoarea 1 milimetru.



**DATE DESPRE IMOBILUL NR. 7935**

Oficiul de Cadastru și Publicitate Imobiliară PRAHOVA  
Biroul de Cadastru și Publicitate Imobiliară Ploiești

**A. Partea I. Descrierea imobilului**

TEREN Extravilan

Nr. CF vechi:575  
Nr. cadastral vechi:845

Adresa: Jud. Prahova

Nr. Crt	Nr cadastral Nr. topografic	Suprafața* (mp)	Observații / Referințe
A1	25437	15.000	Sector cadastral:57 Teren neimprejmuit;

**B. Partea II. Proprietari și acte**

Inscrieri privitoare la dreptul de proprietate și alte drepturi reale		Referințe
<b>10516 / 24/06/2004</b>		
Act Notarial nr. 1268, din 27/05/2004 emis de BNP.FRANCU MATEI;		
B1	Intabulare, drept de PROPRIETATEcumparare ca bun comun, dobandit prin Conventie, cota actuala 1/1, cota initiala 1/1 1) OLTEANU ANGELICA 2) OLTEANU CONSTANTIN <i>OBSERVATII: (provenita din conversia CF 575)</i>	A1
<b>57159 / 27/06/2018</b>		
Act Notarial nr. 2355, din 26/06/2018 emis de NP Neculae Diana;		
B2	se noteaza interdictiile de instrainare, grevare cu sarcini, inchiriere, dezmembrare, alipire, construire, demolare, restructurare si amenajare 1) CEC BANK SA, CIF:361897	A1

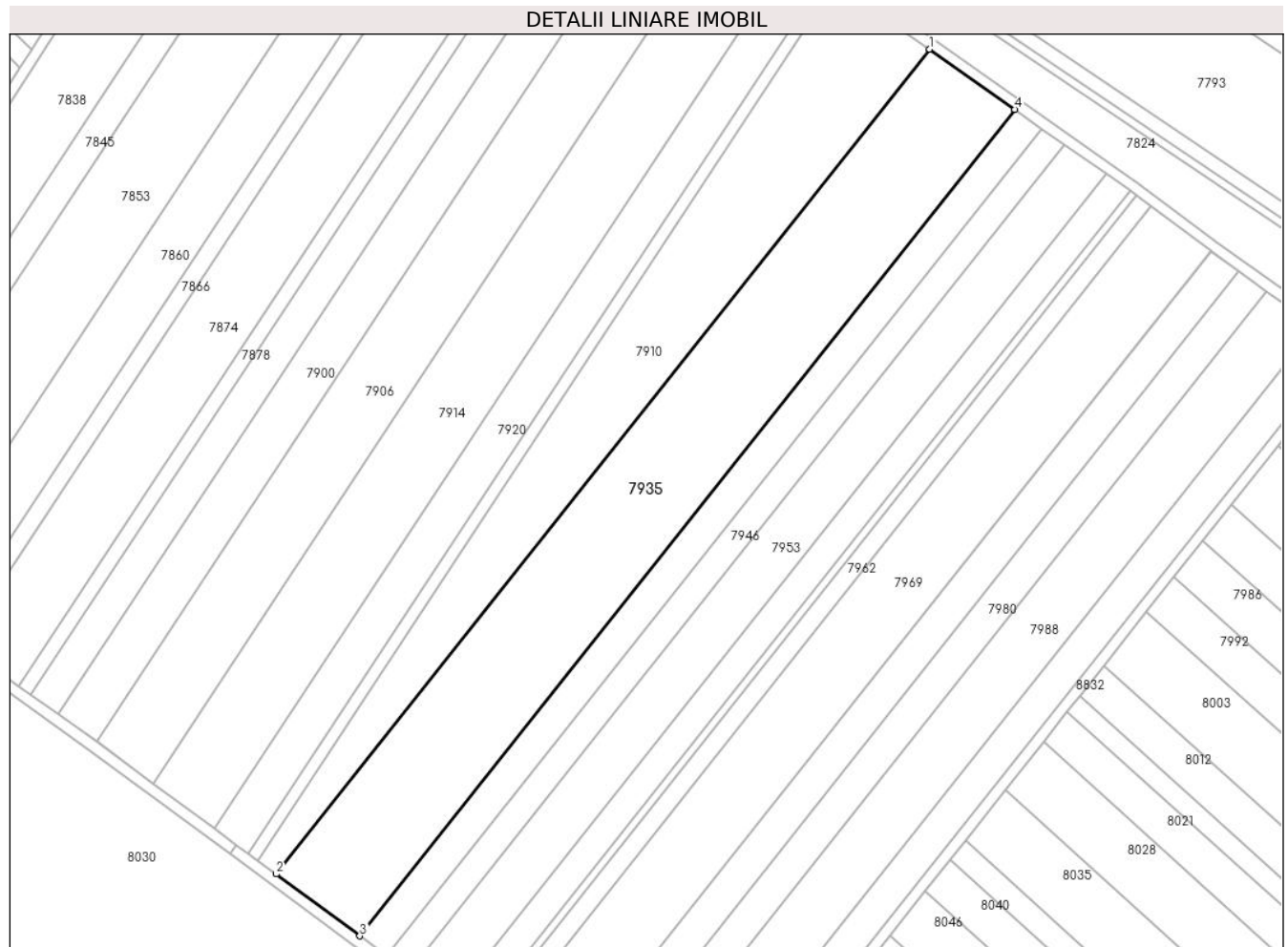
**C. Partea III. SARCINI**

Inscrieri privind dezmembramintele dreptului de proprietate, drepturi reale de garanție și sarcini		Referințe
<b>57159 / 27/06/2018</b>		
Act Notarial nr. 2355, din 26/06/2018 emis de NP Neculae Diana;		
C1	Intabulare, drept de IPOTECA, Valoare:85000 LEsi celelalte obligatii de plata aferente creditului 1) CEC BANK SA, CIF:361897	A1

**Teren**

Nr cadastral	Suprafața (mp)*	Observații / Referințe
25437	15.000	

\* Suprafața este determinată în planul de proiecție Stereo 70.



**Date referitoare la teren**

Crt	Categorie folosință	Intra vilan	Suprafața (mp)	Tarla	Parcelă	Nr. topo	Observații / Referințe
1	arabil	NU	15.000	44	229/36	-	

**Lungime Segmente**

1) Valorile lungimilor segmentelor sunt obținute din proiecție în plan.

Punct început	X / Y	Punct sfârșit	X / Y	Lungime segment (** (m)
1	573.705,547 375.424,555	2	573.463,638 375.119,549	389.292
2	573.463,638 375.119,549	3	573.494,648 375.096,681	38.53
3	573.494,648 375.096,681	4	573.737,033 375.402,335	390.096
4	573.737,033 375.402,335	1	573.705,547 375.424,555	38.537

\*\* Lungimile segmentelor sunt determinate în planul de proiecție Stereo 70 și sunt rotunjite la 1 milimetru.

**\*\*\* Distanţa dintre puncte este formată din segmente cumulate ce sunt mai mici decât valoarea 1 milimetru.**



**DATE DESPRE IMOBILUL NR. 7936**

Oficiul de Cadastru și Publicitate Imobiliară PRAHOVA  
Biroul de Cadastru și Publicitate Imobiliară Ploiești

**A. Partea I. Descrierea imobilului**

TEREN Intravilan

Adresa: Loc. Zahanaua, Str Petuniei, Jud. Prahova

Nr. Crt	Nr cadastral Nr. topografic	Suprafața* (mp)	Observații / Referințe
A1		183	Sector cadastral:57 Teren neimprejmuit;

**B. Partea II. Proprietari și acte**

Inscrieri privitoare la dreptul de proprietate și alte drepturi reale	Referințe
/	
Act Administrativ nr. 113232, din 16/04/2003 emis de CJSDPAT PRAHOVA;	
B1	A1
Intabulare, drept de PROPRIETATE, dobandit prin Reconstituire, cota actuala 1/1, cota initiala 1/1	
1) STOICEA SANDU MARIN	

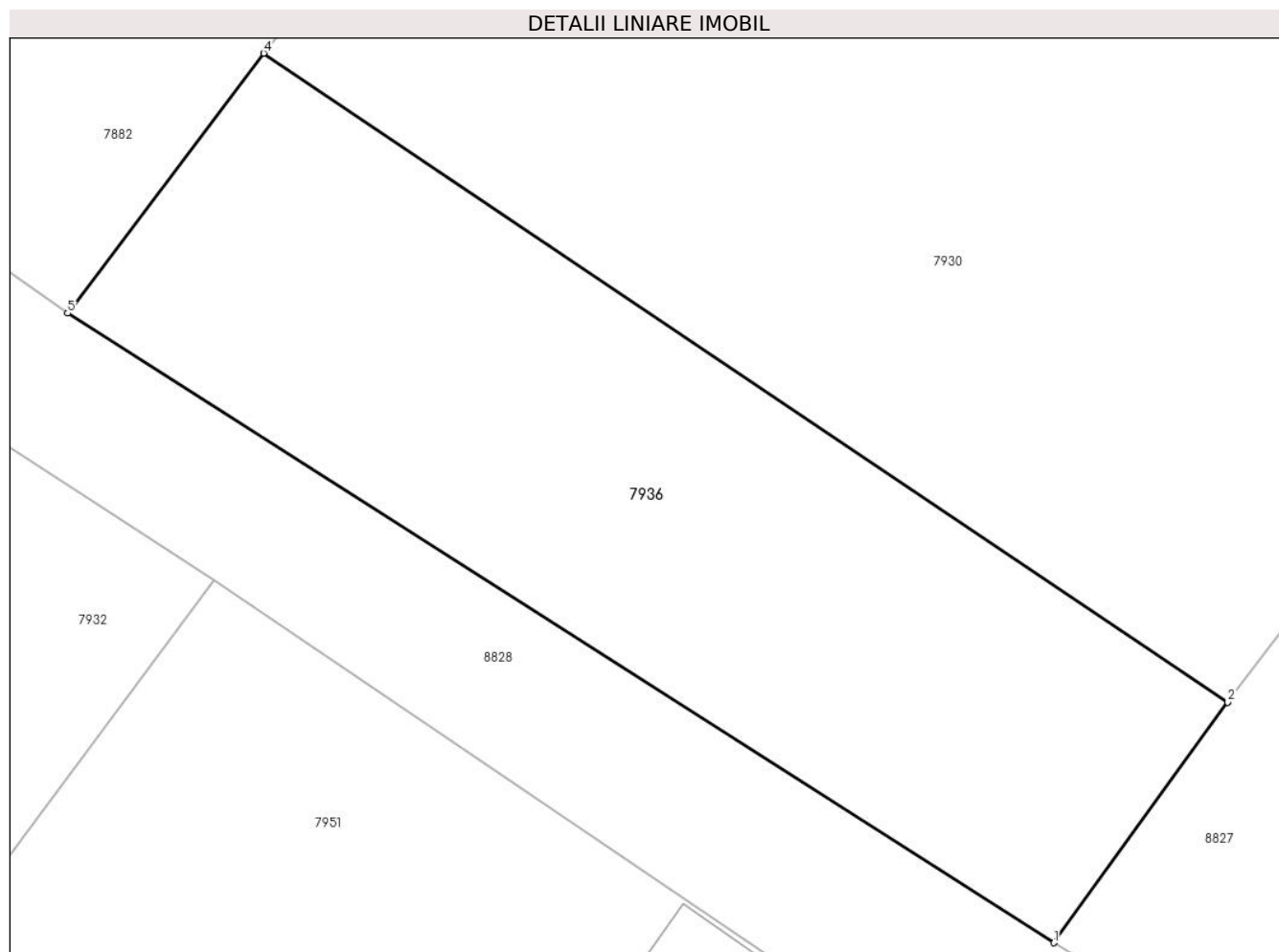
**C. Partea III. SARCINI .**

Inscrieri privind dezmembramintele dreptului de proprietate, drepturi reale de garanție și sarcini	Referințe
NU SUNT	

**Teren**

Nr cadastral	Suprafața (mp)*	Observații / Referințe
	183	

\* Suprafața este determinată în planul de proiecție Stereo 70.



**Date referitoare la teren**

Crt	Categorie folosință	Intra vilan	Suprafața (mp)	Tarla	Parcelă	Nr. topo	Observații / Referințe
1	arabil	DA	183	68	55	-	

**Lungime Segmente**

1) Valorile lungimilor segmentelor sunt obținute din proiecție în plan.

Punct început	X / Y	Punct sfârșit	X / Y	Lungime segment (** (m)
1	574.147,86 375.250,177	2	574.151,766 375.255,582	6.669
2	574.151,766 375.255,582	3	574.151,756 375.255,589	0.012
3	574.151,756 375.255,589	4	574.130,095 375.270,155	26.103
4	574.130,095 375.270,155	5	574.125,691 375.264,317	7.313
5	574.125,691 375.264,317	1	574.147,86 375.250,177	26.295



**\*\* Lungimile segmentelor sunt determinate în planul de proiecție Stereo 70 și sunt rotunjite la 1 milimetru.**

**\*\*\* Distanța dintre puncte este formată din segmente cumulate ce sunt mai mici decât valoarea 1 milimetru.**



**DATE DESPRE IMOBILUL NR. 7937**

Oficiul de Cadastru și Publicitate Imobiliară PRAHOVA  
Biroul de Cadastru și Publicitate Imobiliară Ploiești

**A. Partea I. Descrierea imobilului**

TEREN Necunoscut

Adresa: Loc. Zahanaua, Str Principala, Nr. 27, Jud. Prahova

Nr. Crt	Nr cadastral Nr. topografic	Suprafața* (mp)	Observații / Referințe
A1	24896	Din acte: 3.630 Masurata: 3.629	Sector cadastral:60 Teren neimpregmuit;

**Construcții**

Crt	Nr cadastral Nr. topografic	Adresa	Observații / Referințe
A1.1	24896-C1	Loc. Zahanaua, Str Principala, Nr. 27, Jud. Prahova	Nr. niveluri:1; S. construita la sol:74 mp; S. construita desfasurata:74 mp; LOCUINTA
A1.2		Loc. Zahanaua, Str Principala, Nr. 27, Jud. Prahova	Nr. niveluri:1; S. construita la sol:55 mp; S. construita desfasurata:55 mp; Cladire anexa, regim inaltime P
A1.3		Loc. Zahanaua, Str Principala, Nr. 27, Jud. Prahova	Nr. niveluri:1; S. construita la sol:31 mp; S. construita desfasurata:31 mp; Cladire anexa, regim inaltime P

**B. Partea II. Proprietari și acte**

Inscrieri privitoare la dreptul de proprietate și alte drepturi reale		Referințe
<b>59225 / 05/10/2012</b>		
Act Notarial nr. 4974, din 04/10/2012 emis de NP POPESCU VIORICA;		
B3	Intabulare, drept de PROPRIETATE intretinere, dobandit prin Conventie, cota actuala 1/1, cota initiala 1/1 1) PETRE MONICA VIOLETA 2) PETRE CONSTANTIN SEBASTIAN	A1, A1.1
<b>18407 / 24/02/2016</b>		
Act Normativ nr. 17, din 07/03/2014 emis de Parlamentul Romaniei;		
B4	Imobil aflat sub incidenta art.3 alin.(1) din Legea 17/2014, dobandit prin Lege	A1
/		
Act Administrativ nr. 14456, din 13/09/2024 emis de PRIMĂRIA COMUNEI TÂRGȘORU VECHI (în baza art. 12, alin. 16 din Legea 7);		
B5	Intabulare, drept de PROPRIETATE, dobandit prin Lege, cota actuala 1/1, cota initiala 1/1 1) PETRE MONICA VIOLETA 2) PETRE CONSTANTIN SEBASTIAN	A1.2, A1.3

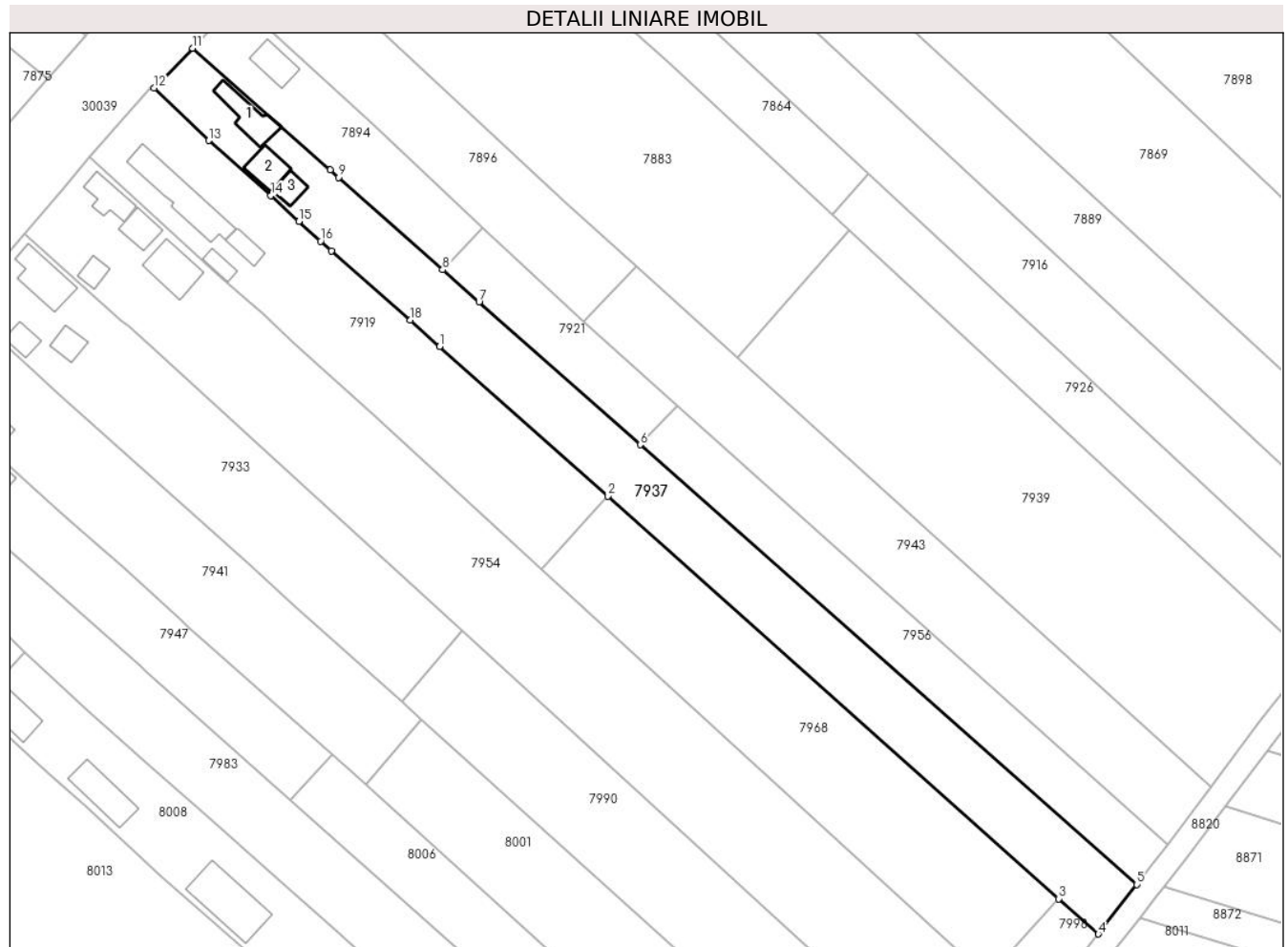
**C. Partea III. SARCINI**

Inscrieri privind dezmembramintele dreptului de proprietate, drepturi reale de garanție și sarcini		Referințe
<b>59225 / 05/10/2012</b>		
Act Notarial nr. 4974, din 04/10/2012 emis de NP POPESCU VIORICA;		
C1	Intabulare, drept de UZUFRUCT VIAGER, cota actuala 1/1, cota initiala 1/1 1) PREDĂ MILICA 2) PREDĂ VASILE	A1, A1.1
C2	se intabuleaza dreptul de IPOTECA LEGALA reprezentand contravaloarea intretinerii 1) PREDĂ MILICA 2) PREDĂ VASILE	A1, A1.1

**Teren**

Nr cadastral	Suprafața (mp)*	Observații / Referințe
24896	Din acte: 3.630 Masurata: 3.629	

\* Suprafața este determinată în planul de proiecție Stereo 70.



**Date referitoare la teren**

Crt	Categorie folosință	Intravilan	Suprafața (mp)	Tarla	Parcelă	Nr. topo	Observații / Referințe
1	curți constructii	DA	541	68	108	-	
2	arabil	DA	533	68	109	-	
3	arabil	NU	2.555	45	232/32	-	

**Date referitoare la construcții**

Crt	Număr	Destinație construcție	Supraf. (mp)	Situație juridică	Observații / Referințe
A1.1	24896-C1	construcții de locuințe	74	Cu acte	Nr. niveluri:1; S. construita la sol:74 mp; S. construita desfasurata:74 mp; LOCUINTA
A1.2		construcții anexa	55	Cu acte	Nr. niveluri:1; S. construita la sol:55 mp; S. construita desfasurata:55 mp; Cladire anexa, regim inaltime P
A1.3		construcții anexa	31	Cu acte	Nr. niveluri:1; S. construita la sol:31 mp; S. construita desfasurata:31 mp; Cladire anexa, regim inaltime P

**Lungime Segmente**

1) Valorile lungimilor segmentelor sunt obținute din proiecție în plan.

Punct început	X / Y	Punct sfârșit	X / Y	Lungime segment (** (m)
1	574.369,933 375.291,564	2	574.406,648 375.258,943	49.113
2	574.406,648 375.258,943	3	574.505,136 375.171,006	132.033
3	574.505,136 375.171,006	4	574.513,761 375.163,306	11.562
4	574.513,761 375.163,306	5	574.522,121 375.174,139	13.684
5	574.522,121 375.174,139	6	574.413,743 375.270,141	144.783
6	574.413,743 375.270,141	7	574.378,537 375.301,326	47.032
7	574.378,537 375.301,326	8	574.370,599 375.308,356	10.603
8	574.370,599 375.308,356	9	574.347,886 375.328,521	30.373
9	574.347,886 375.328,521	10	574.346,045 375.330,148	2.457
10	574.346,045 375.330,148	11	574.315,995 375.356,711	40.107
11	574.315,995 375.356,711	12	574.307,645 375.348,044	12.035
12	574.307,645 375.348,044	13	574.319,548 375.336,562	16.538
13	574.319,548 375.336,562	14	574.333,074 375.324,521	18.109
14	574.333,074 375.324,521	15	574.339,202 375.318,912	8.307
15	574.339,202 375.318,912	16	574.343,927 375.314,586	6.406
16	574.343,927 375.314,586	17	574.346,281 375.312,431	3.191
17	574.346,281 375.312,431	18	574.363,576 375.297,376	22.93
18	574.363,576 375.297,376	1	574.369,933 375.291,564	8.613

\*\* Lungimile segmentelor sunt determinate în planul de proiecție Stereo 70 și sunt rotunjite la 1 milimetru.

\*\*\* Distanța dintre puncte este formată din segmente cumulate ce sunt mai mici decât valoarea 1 milimetru.



**DATE DESPRE IMOBILUL NR. 7938**

Oficiul de Cadastru și Publicitate Imobiliară PRAHOVA  
Biroul de Cadastru și Publicitate Imobiliară Ploiești

**A. Partea I. Descrierea imobilului**

TEREN Extravilan

Adresa: Jud. Prahova

Nr. Crt	Nr cadastral Nr. topografic	Suprafața* (mp)	Observații / Referințe
A1	27601	3.412	Sector cadastral:57 Teren neimpregmuit;

**B. Partea II. Proprietari și acte**

Inscrieri privitoare la dreptul de proprietate și alte drepturi reale	Referințe
<b>4613 / 18/01/2018</b>	
Act Normativ nr. 17, din 07/03/2014 emis de Parlamentul Romaniei;	
B3	Imobil aflat sub incidenta art.3 alin.(1) din Legea nr. 17/2014
	A1
<b>141368 / 03/12/2019</b>	
Act Notarial nr. 3474, din 02/12/2019 emis de NP Lupu Maria Luiza;	
B4	Intabulare, drept de PROPRIETATE cumparare ca bun comun, dobandit prin Conventie, cota actuala 1/1, cota initiala 1/1
	A1
	1) OLTEANU ANGELICA
	2) OLTEANU CONSTANTIN

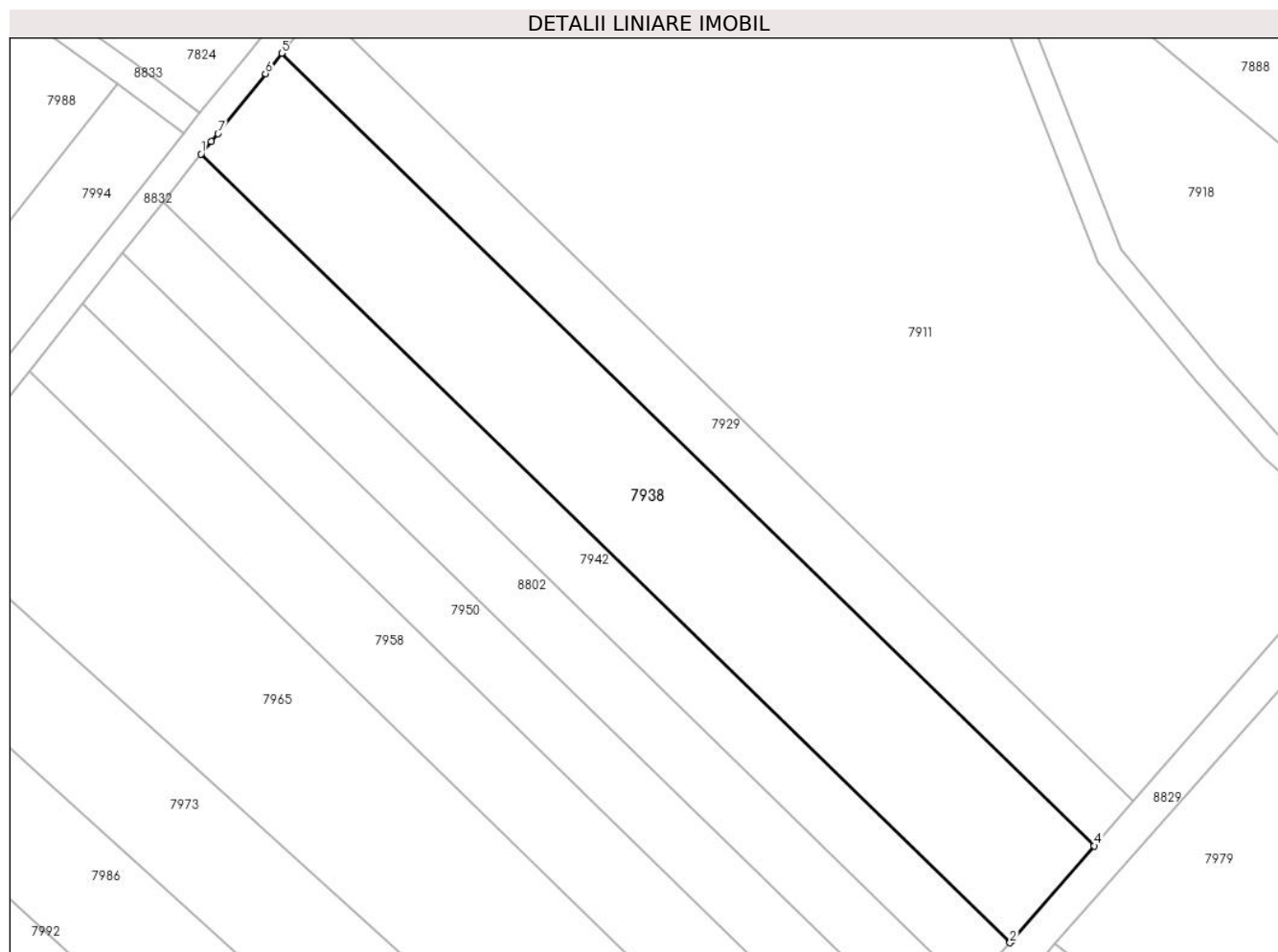
**C. Partea III. SARCINI .**

Inscrieri privind dezmembramintele dreptului de proprietate, drepturi reale de garanție și sarcini	Referințe
NU SUNT	

## Teren

Nr cadastral	Suprafața (mp)*	Observații / Referințe
27601	3.412	

\* Suprafața este determinată în planul de proiecție Stereo 70.



## Date referitoare la teren

Crt	Categorie folosință	Intravilan	Suprafața (mp)	Tarla	Parcelă	Nr. topo	Observații / Referințe
1	arabil	NU	3.412	44	229/21	-	

## Lungime Segmente

1) Valorile lungimilor segmentelor sunt obținute din proiecție în plan.

Punct început	X / Y	Punct sfârșit	X / Y	Lungime segment (** (m)
1	573.860,855 375.311,39	2	573.984,862 375.190,524	173.166
2	573.984,862 375.190,524	3	573.985,178 375.190,879	0.475
3	573.985,178 375.190,879	4	573.997,794 375.205,373	19.216
4	573.997,794 375.205,373	5	573.873,203 375.326,809	173.982
5	573.873,203 375.326,809	6	573.870,716 375.323,683	3.995



Punct început	X / Y	Punct sfârșit	X / Y	Lungime segment (** (m)
6	573.870,716 375.323,683	7	573.863,443 375.314,52	11.699
7	573.863,443 375.314,52	8	573.862,391 375.313,326	1.591
8	573.862,391 375.313,326	1	573.860,855 375.311,39	2.471

\*\* Lungimile segmentelor sunt determinate în planul de proiecție Stereo 70 și sunt rotunjite la 1 milimetru.

\*\*\* Distanța dintre puncte este formată din segmente cumulate ce sunt mai mici decât valoarea 1 milimetru.



**DATE DESPRE IMOBILUL NR. 7939**

Oficiul de Cadastru și Publicitate Imobiliară PRAHOVA  
Biroul de Cadastru și Publicitate Imobiliară Ploiești

**A. Partea I. Descrierea imobilului**

TEREN Extravilan

Adresa: Jud. Prahova

Nr. Crt	Nr cadastral Nr. topografic	Suprafața* (mp)	Observații / Referințe
A1		5.000	Sector cadastral:60 Teren neimprejmit;

**B. Partea II. Proprietari și acte**

Inscrieri privitoare la dreptul de proprietate și alte drepturi reale		Referințe
/		
Act Administrativ nr. 69405, din 23/04/1997 emis de CJSDPAT PRAHOVA;		
B1	Intabulare, drept de PROPRIETATE, dobandit prin Reconstituire, cota actuala 1/1, cota initiala 1/1	A1
	1) STROE PETRE 2) PĂUN PARASCHIVA 3) STELIAN ELENA 4) VASILE ȘERBAN 5) VASILE CONSTANTIN	

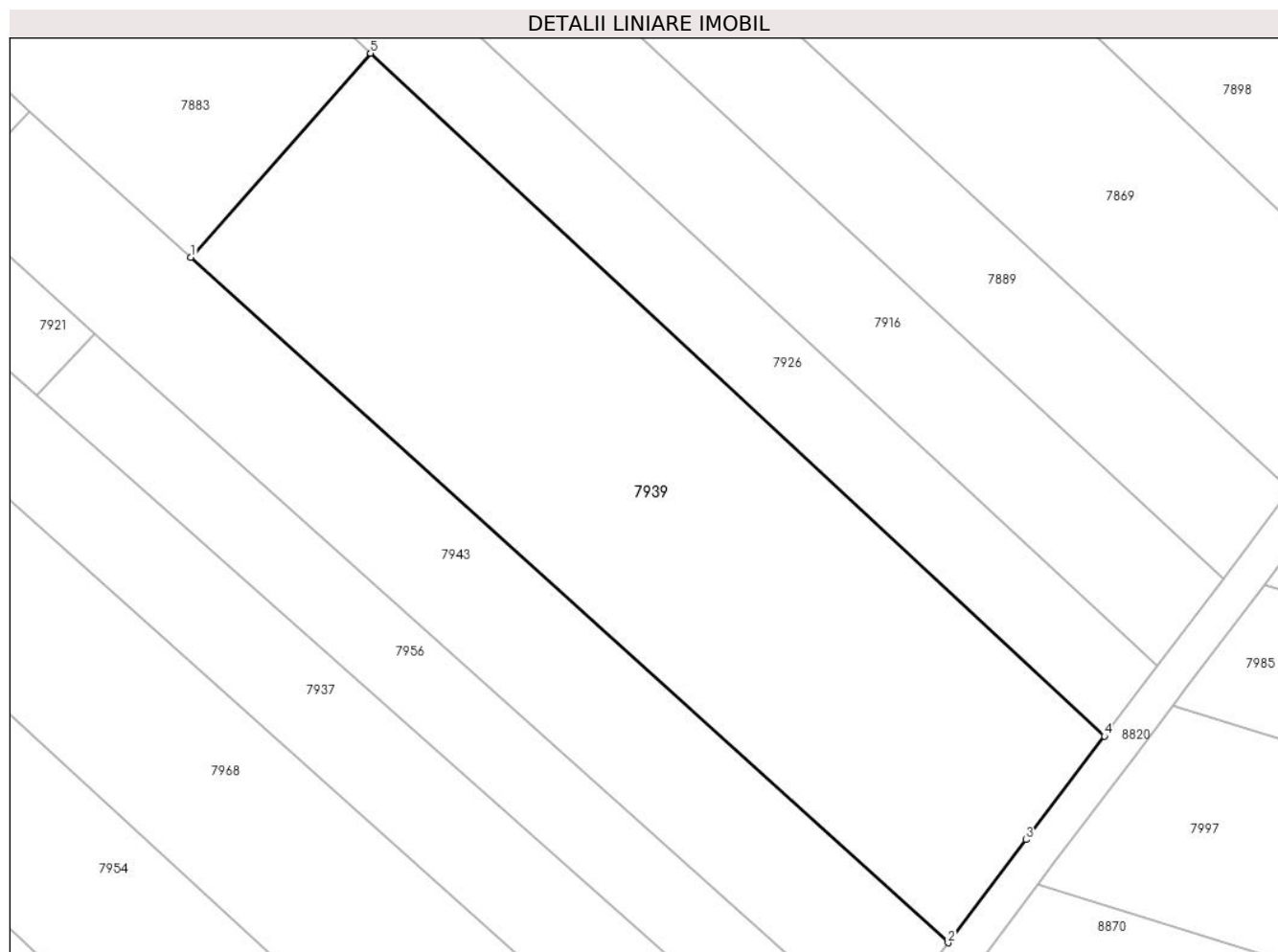
**C. Partea III. SARCINI .**

Inscrieri privind dezmembramintele dreptului de proprietate, drepturi reale de garanție și sarcini	Referințe
NU SUNT	

### Teren

Nr cadastral	Suprafața (mp)*	Observații / Referințe
	5.000	

\* Suprafața este determinată în planul de proiecție Stereo 70.



### Date referitoare la teren

Crt	Categorie folosință	Intra vilan	Suprafața (mp)	Tarla	Parcelă	Nr. topo	Observații / Referințe
1	arabil	NU	5.000	45	232/34	-	

### Lungime Segmente

1) Valorile lungimilor segmentelor sunt obținute din proiecție în plan.

Punct început	X / Y	Punct sfârșit	X / Y	Lungime segment (** (m)
1	574.434,881 375.289,039	2	574.538,345 375.195,402	139.545
2	574.538,345 375.195,402	3	574.548,988 375.209,48	17.648
3	574.548,988 375.209,48	4	574.559,714 375.223,613	17.742
4	574.559,714 375.223,613	5	574.459,421 375.316,882	136.959
5	574.459,421 375.316,882	1	574.434,881 375.289,039	37.114

**\*\* Lungimile segmentelor sunt determinate în planul de proiecție Stereo 70 și sunt rotunjite la 1 milimetru.**

**\*\*\* Distanța dintre puncte este formată din segmente cumulate ce sunt mai mici decât valoarea 1 milimetru.**





## DATE DESPRE IMOBILUL NR. 7940

Oficiul de Cadastru și Publicitate Imobiliară PRAHOVA  
Biroul de Cadastru și Publicitate Imobiliară Ploiești

## A. Partea I. Descrierea imobilului

TEREN Intravilan

Nr. CF vechi:286  
Nr. cadastral vechi:447

Adresa: Loc. Zahanaua, Str Principala, Nr. 36, Jud. Prahova

Nr. Crt	Nr cadastral Nr. topografic	Suprafața* (mp)	Observații / Referințe
A1	26252	Din acte: 897 Masurata: 903	Sector cadastral:57 Teren imprejmuit;

## Construcții

Crt	Nr cadastral Nr. topografic	Adresa	Observații / Referințe
A1.1	26252-C1	Loc. Zahanaua, Str Principala, Nr. 36, Jud. Prahova	Nr. niveluri:1; S. construita la sol:21 mp; S. construita desfasurata:21 mp; C1-locuinta cu Sc=20,94 mp ,Su=15,70 mp
A1.2	26252-C2	Loc. Zahanaua, Str Principala, Nr. 36, Jud. Prahova	Nr. niveluri:1; S. construita la sol:70 mp; S. construita desfasurata:70 mp; LOCUINTA PARTER, AN 2016
A1.3		Loc. Zahanaua, Str Principala, Nr. 36, Jud. Prahova	Nr. niveluri:1; S. construita la sol:25 mp; S. construita desfasurata:25 mp; Cladire anexa, regim inaltime P

## B. Partea II. Proprietari și acte

Inscrieri privitoare la dreptul de proprietate și alte drepturi reale		Referințe
<b>169145 / 08/11/2023</b>		
Act Administrativ nr. seria CD, nr. 683794, din 23/09/2006 emis de PRIMĂRIA COMUNEI TÂRGȘORU VECHI (act administrativ nr 17940 din 06.11.2023, emis de COMUNA TÂRGȘORU VECHI;act administrativ nr 18000 din 07.11.2023, emis de COMUNA TARGSORU VECHI;act administrativ nr seria D.12, nr. 641863 din 15.07.2023, emis de SPCLEP TÂRGȘORU VECHI);		
B3	se notează actualizarea informațiilor cadastrale în sensul că adresa actuală a imobilului este : 'Comuna Târgșoru Vechi, sat Zahanaua, str. Principală, nr. 36, județul Prahova'	A1, A1.1, A1.2
B4	se notează re poziționarea imobilului conform documentației tehnice avizate	A1, A1.1, A1.2
B5	se notează schimbarea numelui coproprietarei înscrisă sub B1 din GRIGORESCU VASILICA în DUȚĂ VASILICA	A1, A1.1, A1.2
<b>10476 / 26/01/2024</b>		
Act Notarial nr. 2, din 26/01/2024 emis de NP Manescu Emilian Costin;		
B9	Intabulare, drept de PROPRIETATE, dobandit prin Succesiune, cota actuala 3/8, cota initiala 3/8 1) <b>ANDREIU GEORGE-CRISTIAN</b>	A1
B10	Intabulare, drept de PROPRIETATE, dobandit prin Succesiune, cota actuala 3/8, cota initiala 3/8 1) <b>ANDREIU GEORGE-CRISTIAN</b>	A1.1, A1.2
Act Notarial nr. 95, din 26/01/2024 emis de NP Manescu Emilian Costin;		
B11	Intabulare, drept de PROPRIETATE întreținere, dobandit prin Conventie, cota actuala 5/8, cota initiala 5/8 1) <b>ANDREIU GEORGE-CRISTIAN</b> 2) <b>ANDREIU MIHAELA</b>	A1
B12	Intabulare, drept de PROPRIETATE întreținere, dobandit prin Conventie, cota actuala 5/8, cota initiala 5/8 1) <b>ANDREIU GEORGE-CRISTIAN</b> 2) <b>ANDREIU MIHAELA</b>	A1.1, A1.2
/		
Act Administrativ nr. 14456, din 13/09/2024 emis de PRIMĂRIA COMUNEI TÂRGȘORU VECHI (în baza art. 12, alin. 16 din Legea 7);		
B13	Intabulare, drept de PROPRIETATE, dobandit prin Lege, cota actuala 1/1, cota initiala 1/1 1) <b>ANDREIU GEORGE-CRISTIAN</b> 2) <b>ANDREIU GEORGE-CRISTIAN</b> 3) <b>ANDREIU MIHAELA</b>	A1.3

Inscrieri privind dezmembramintele dreptului de proprietate, drepturi reale de garanție și sarcini	Referințe
--	-----------

## C. Partea III. SARCINI

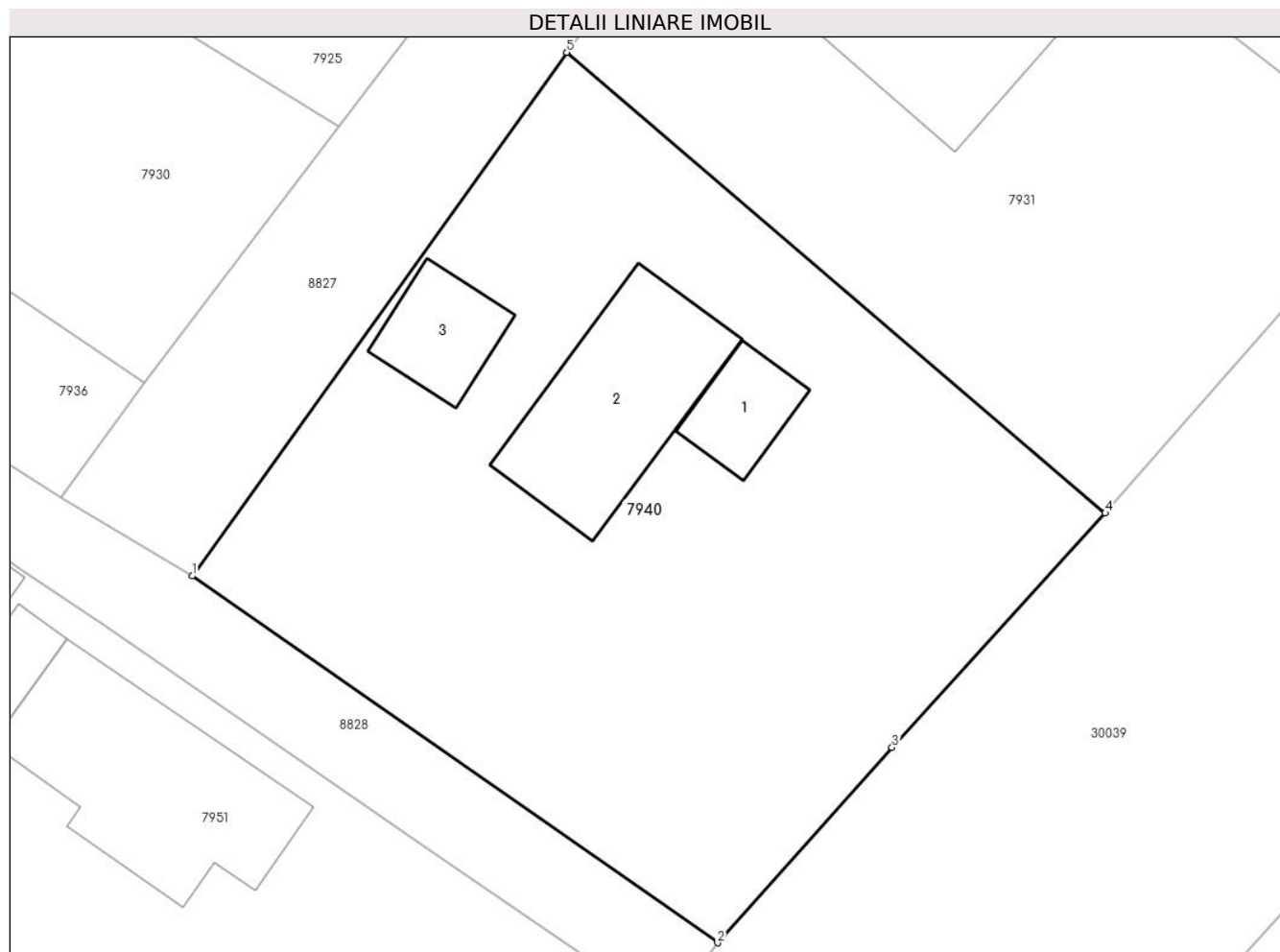
Inscrieri privind dezmembramintele dreptului de proprietate, drepturi reale de garanție și sarcini	Referințe	
<b>10476 / 26/01/2024</b>		
Act Notarial nr. 95, din 26/01/2024 emis de NP Manescu Emilian Costin;		
C3	Intabulare, drept de IPOTECA LEGALA, Valoare:0 (reprezentând contravaloarea întreținerii, asupra cotei de 5/8 din imobil) 1) <b>DUȚĂ VASILE</b>	A1, A1.1, A1.2
C4	Intabulare, drept de UZUFRICTviager, asupra cotei de 5/8 din imobil 1) <b>DUȚĂ VASILE</b>	A1, A1.1, A1.2



### Teren

Nr cadastral	Suprafața (mp)*	Observații / Referințe
26252	Din acte: 897 Masurata: 903	

\* Suprafața este determinată în planul de proiecție Stereo 70.



### Date referitoare la teren

Crt	Categorie folosință	Intra vilan	Suprafața (mp)	Tarla	Parcelă	Nr. topo	Observații / Referințe
1	curți constructii	DA	903	68	46	-	

### Date referitoare la construcții

Crt	Număr	Destinație construcție	Supraf. (mp)	Situație juridică	Observații / Referințe
A1.1	26252-C1	construcții de locuințe	21	Cu acte	Nr. niveluri:1; S. construita la sol:21 mp; S. construita desfasurata:21 mp; C1-locuinta cu Sc=20,94 mp ,Su=15,70 mp
A1.2	26252-C2	construcții de locuințe	70	Cu acte	Nr. niveluri:1; S. construita la sol:70 mp; S. construita desfasurata:70 mp; LOCUINTA PARTER, AN 2016
A1.3		construcții anexa	25	Cu acte	Nr. niveluri:1; S. construita la sol:25 mp; S. construita desfasurata:25 mp; Cladire anexa, regim inaltime P

### Lungime Segmente

1) Valorile lungimilor segmentelor sunt obținute din proiecție în plan.

Punct început	X / Y	Punct sfârșit	X / Y	Lungime segment (** (m)
---------------	-------	---------------	-------	-------------------------

Punct început	X / Y	Punct sfârșit	X / Y	Lungime segment (** (m)
1	574.153,989 375.246,529	2	574.178,625 375.229,335	30.043
2	574.178,625 375.229,335	3	574.186,796 375.238,488	12.27
3	574.186,796 375.238,488	4	574.196,795 375.249,474	14.855
4	574.196,795 375.249,474	5	574.171,558 375.271,07	33.216
5	574.171,558 375.271,07	1	574.153,989 375.246,529	30.182

\*\* Lungimile segmentelor sunt determinate în planul de proiecție Stereo 70 și sunt rotunjite la 1 milimetru.

\*\*\* Distanța dintre puncte este formată din segmente cumulate ce sunt mai mici decât valoarea 1 milimetru.

**DATE DESPRE IMOBILUL NR. 7941**

Oficiul de Cadastru și Publicitate Imobiliară PRAHOVA  
Biroul de Cadastru și Publicitate Imobiliară Ploiești

**A. Partea I. Descrierea imobilului**

TEREN Necunoscut

Adresa: Loc. Zahanaua, Str Principala, Jud. Prahova

Nr. Crt	Nr cadastral Nr. topografic	Suprafața* (mp)	Observații / Referințe
A1		2.554	Sector cadastral:60 Teren neimprejmut;

**Construcții**

Crt	Nr cadastral Nr. topografic	Adresa	Observații / Referințe
A1.1		Loc. Zahanaua, Str Principala, Jud. Prahova	Nr. niveluri:1; S. construita la sol:93 mp; S. construita desfasurata:93 mp; Cladire de locuit, regim inaltime P

**B. Partea II. Proprietari și acte**

Inscrieri privitoare la dreptul de proprietate și alte drepturi reale		Referințe
/		
Act Administrativ nr. 21226, din 19/07/1994 emis de CJSDPAT PRAHOVA;		
B1	Intabulare, drept de PROPRIETATE, dobandit prin Reconstituire, cota actuala 1/1, cota initiala 1/1 1) ANDREI I ȘTEFAN 2) DINCA I ANA 3) SERBAN I VASILICA	A1
Act Administrativ nr. 14456, din 13/09/2024 emis de PRIMĂRIA COMUNEI TÂRGȘORU VECHI (în baza art. 12, alin. 16 din Legea 7);		
B2	Intabulare, drept de PROPRIETATE, dobandit prin Lege, cota actuala 1/1, cota initiala 1/1 1) ANDREI I ȘTEFAN 2) DINCA I ANA 3) SERBAN I VASILICA	A1.1

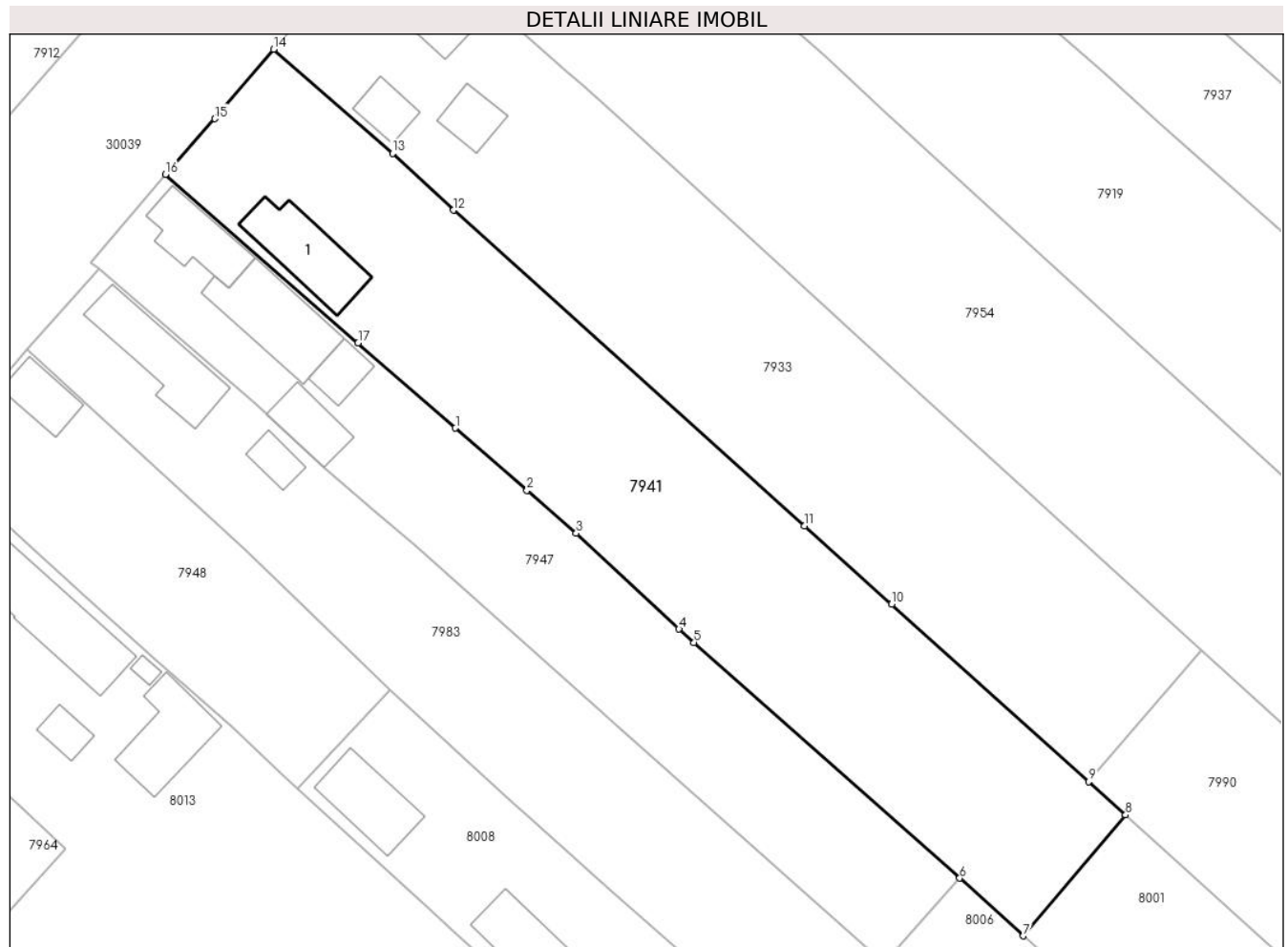
**C. Partea III. SARCINI .**

Inscrieri privind dezmembramintele dreptului de proprietate, drepturi reale de garanție și sarcini	Referințe
NU SUNT	

**Teren**

Nr cadastral	Suprafața (mp)*	Observații / Referințe
	2.554	

\* Suprafața este determinată în planul de proiecție Stereo 70.



**Date referitoare la teren**

Crt	Categorie folosință	Intravilan	Suprafața (mp)	Tarla	Parcelă	Nr. topo	Observații / Referințe
1	curți constructii	DA	265	68	99	-	
2	arabil	DA	1.326	68	99, 100	-	
3	arabil	NU	963	68	99, 100	-	

**Date referitoare la construcții**

Crt	Număr	Destinație construcție	Supraf. (mp)	Situație juridică	Observații / Referințe
A1.1		construcții de locuințe	93	Cu acte	Nr. niveluri:1; S. construita la sol:93 mp; S. construita desfasurata:93 mp; Cladire de locuit, regim inaltime P

**Lungime Segmente**

1) Valorile lungimilor segmentelor sunt obținute din proiecție în plan.

Punct început	X / Y	Punct sfârșit	X / Y	Lungime segment (** (m)
1	574.287,012 375.255,641	2	574.295,425 375.248,289	11.173
2	574.295,425 375.248,289	3	574.301,245 375.243,26	7.692

Punct început	X / Y	Punct sfârşit	X / Y	Lungime segment (** (m)
3	574.301,245 375.243,26	4	574.313,358 375.231,969	16.559
4	574.313,358 375.231,969	5	574.315,125 375.230,402	2.362
5	574.315,125 375.230,402	6	574.346,43 375.202,643	41.84
6	574.346,43 375.202,643	7	574.353,94 375.195,852	10.125
7	574.353,94 375.195,852	8	574.365,971 375.210,077	18.631
8	574.365,971 375.210,077	9	574.361,616 375.214,0	5.861
9	574.361,616 375.214,0	10	574.338,405 375.234,906	31.238
10	574.338,405 375.234,906	11	574.328,128 375.244,132	13.811
11	574.328,128 375.244,132	12	574.286,752 375.281,276	55.603
12	574.286,752 375.281,276	13	574.279,593 375.287,962	9.796
13	574.279,593 375.287,962	14	574.265,576 375.300,238	18.633
14	574.265,576 375.300,238	15	574.258,662 375.292,063	10.707
15	574.258,662 375.292,063	16	574.252,831 375.285,508	8.773
16	574.252,831 375.285,508	17	574.275,539 375.265,666	30.156
17	574.275,539 375.265,666	1	574.287,012 375.255,641	15.236

\*\* Lungimile segmentelor sunt determinate în planul de proiecție Stereo 70 și sunt rotunjite la 1 milimetru.

\*\*\* Distanța dintre puncte este formată din segmente cumulate ce sunt mai mici decât valoarea 1 milimetru.



**DATE DESPRE IMOBILUL NR. 7942**

Oficiul de Cadastru și Publicitate Imobiliară PRAHOVA  
Biroul de Cadastru și Publicitate Imobiliară Ploiești

**A. Partea I. Descrierea imobilului**

TEREN Extravilan

Adresa: Jud. Prahova

Nr. Crt	Nr cadastral Nr. topografic	Suprafața* (mp)	Observații / Referințe
A1	26097	Din acte: 1.700 Masurata: 1.618	Sector cadastral:57 Teren neimprejmit;

**B. Partea II. Proprietari și acte**

Inscrieri privitoare la dreptul de proprietate și alte drepturi reale		Referințe
<b>18471 / 24/02/2016</b>		
Act Normativ nr. 17, din 07/03/2014 emis de Parlamentul Romaniei;		
B3	Imobil aflat sub incidenta art.3 alin.(1) din Legea 17/2014, dobandit prin Lege	A1
<b>102363 / 09/08/2022</b>		
Act Notarial nr. 1544, din 06/08/2022 emis de NP Ionescu Diana Cristina;		
B4	Intabulare, drept de PROPRIETATEpartaj, dobandit prin Conventie, cota actuala 1/1, cota initiala 1/1 1) <b>MARIN DANIELA</b>	A1

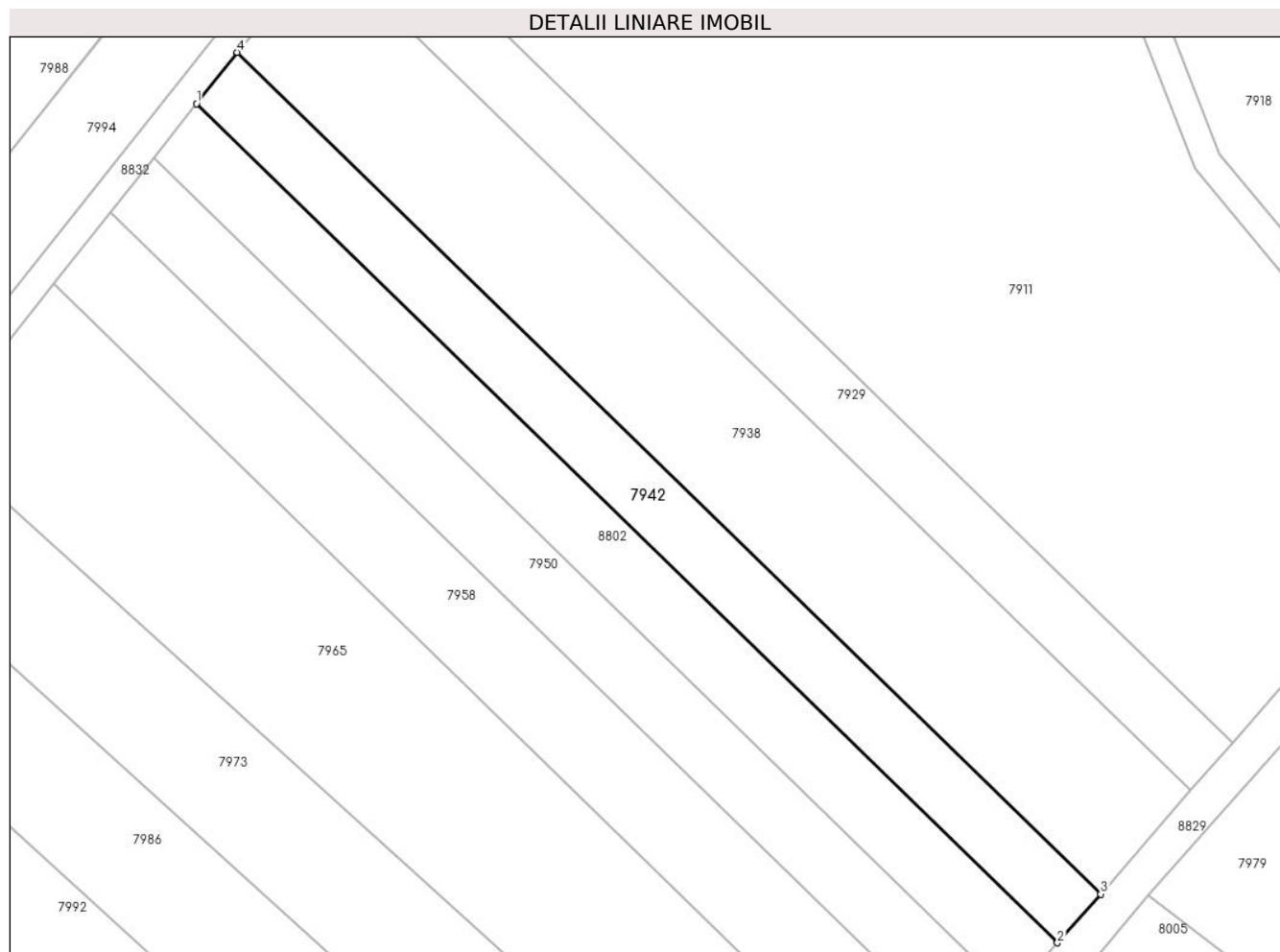
**C. Partea III. SARCINI .**

Inscrieri privind dezmembramintele dreptului de proprietate, drepturi reale de garanție și sarcini	Referințe
NU SUNT	

**Teren**

Nr cadastral	Suprafața (mp)*	Observații / Referințe
26097	Din acte: 1.700 Masurata: 1.618	

\* Suprafața este determinată în planul de proiecție Stereo 70.



**Date referitoare la teren**

Crt	Categorie folosință	Intra vilan	Suprafața (mp)	Tarla	Parcelă	Nr. topo	Observații / Referințe
1	arabil	NU	1.618	44	229/20	-	

**Lungime Segmente**

1) Valorile lungimilor segmentelor sunt obținute din proiecție în plan.

Punct început	X / Y	Punct sfârșit	X / Y	Lungime segment (** (m)
1	573.855,011 375.304,018	2	573.978,633 375.183,528	172.627
2	573.978,633 375.183,528	3	573.984,862 375.190,524	9.367
3	573.984,862 375.190,524	4	573.860,855 375.311,39	173.166
4	573.860,855 375.311,39	1	573.855,011 375.304,018	9.407



**\*\* Lungimile segmentelor sunt determinate în planul de proiecție Stereo 70 și sunt rotunjite la 1 milimetru.**

**\*\*\* Distanța dintre puncte este formată din segmente cumulate ce sunt mai mici decât valoarea 1 milimetru.**



**DATE DESPRE IMOBILUL NR. 7943**

Oficiul de Cadastru și Publicitate Imobiliară PRAHOVA  
Biroul de Cadastru și Publicitate Imobiliară Ploiești

**A. Partea I. Descrierea imobilului**

TEREN Extravilan

Nr. CF vechi:1269(e:1269)

Nr. cadastral vechi:408

Adresa: Jud. Prahova

Nr. Crt	Nr cadastral Nr. topografic	Suprafața* (mp)	Observații / Referințe
A1	21036	2.769	Sector cadastral:60 Teren neimprejmuit;

**B. Partea II. Proprietari și acte**

Inscrieri privitoare la dreptul de proprietate și alte drepturi reale		Referințe
<b>35938 / 07/11/2006</b>		
Act Administrativ nr. ., din 22/05/2006 emis de BEJ PETRE CRISTIAN;		
B1	Intabulare, drept de PROPRIETATE, dobandit prin Adjudecare, cota actuala 1/1, cota initiala 1/1 1) IONICA VALENTIN ALIN	A1

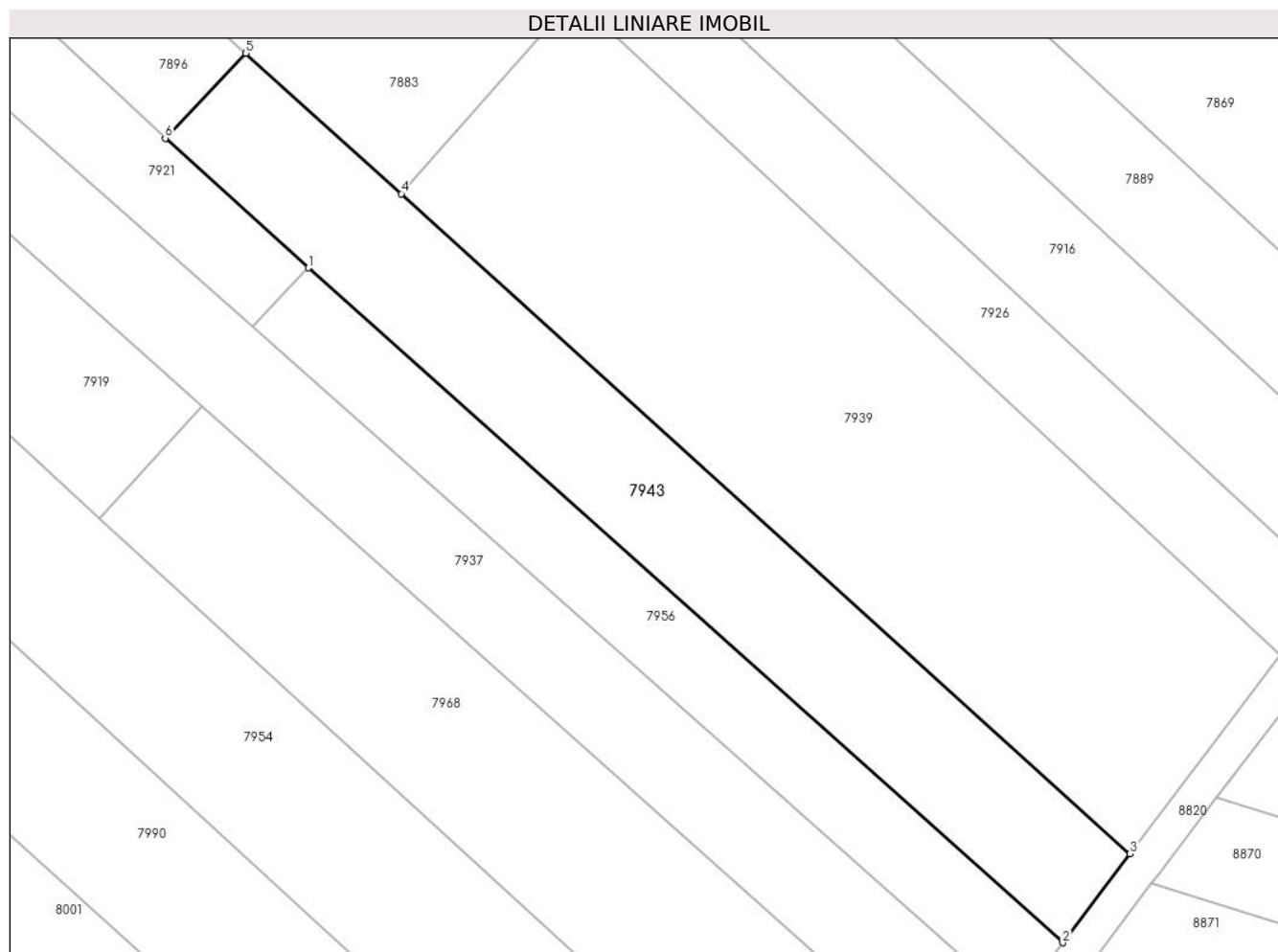
**C. Partea III. SARCINI .**

Inscrieri privind dezmembramintele dreptului de proprietate, drepturi reale de garanție și sarcini	Referințe
NU SUNT	

## Teren

Nr cadastral	Suprafața (mp)*	Observații / Referințe
21036	2.769	

\* Suprafața este determinată în planul de proiecție Stereo 70.



## Date referitoare la teren

Crt	Categorie folosință	Intra vilan	Suprafața (mp)	Tarla	Parcelă	Nr. topo	Observații / Referințe
1	arabil	NU	2.769	45	232/34	-	

## Lungime Segmente

1) Valorile lungimilor segmentelor sunt obținute din proiecție în plan.

Punct început	X / Y	Punct sfârșit	X / Y	Lungime segment (** (m)
1	574.421,711 375.278,527	2	574.528,786 375.182,782	143.639
2	574.528,786 375.182,782	3	574.538,345 375.195,402	15.832
3	574.538,345 375.195,402	4	574.434,881 375.289,039	139.545
4	574.434,881 375.289,039	5	574.412,81 375.308,974	29.741
5	574.412,81 375.308,974	6	574.401,364 375.296,903	16.635

Punct început	X / Y	Punct sfârșit	X / Y	Lungime segment (** (m)
6	574.401,364 375.296,903	1	574.421,711 375.278,527	27.417

\*\* Lungimile segmentelor sunt determinate în planul de proiecție Stereo 70 și sunt rotunjite la 1 milimetru.

\*\*\* Distanța dintre puncte este formată din segmente cumulate ce sunt mai mici decât valoarea 1 milimetru.



**DATE DESPRE IMOBILUL NR. 7944**

Oficiul de Cadastru și Publicitate Imobiliară PRAHOVA  
Biroul de Cadastru și Publicitate Imobiliară Ploiești

**A. Partea I. Descrierea imobilului**

TEREN Extravilan

Adresa: Jud. Prahova

Nr. Crt	Nr cadastral Nr. topografic	Suprafața* (mp)	Observații / Referințe
A1		11.600	Sector cadastral:60 Teren neimprejmuit;

**B. Partea II. Proprietari și acte**

Inscrieri privitoare la dreptul de proprietate și alte drepturi reale		Referințe
/		
Act Administrativ nr. 76562, din 11/11/1999 emis de CJSDPAT PRAHOVA;		
B1	Intabulare, drept de PROPRIETATE, dobandit prin Reconstituire, cota actuala 1/1, cota initiala 1/1 1) OPREA MARIN NICULAE	A1

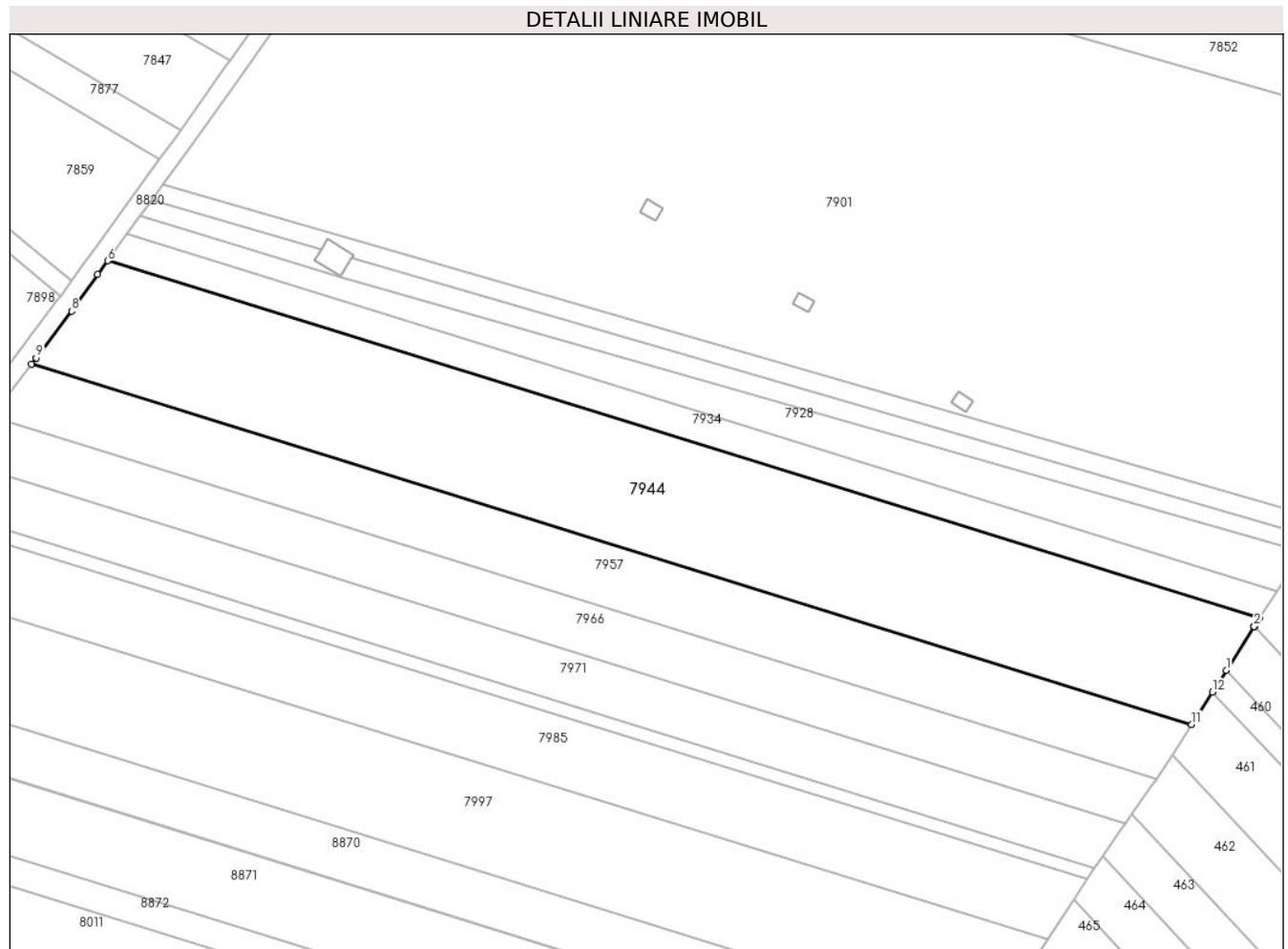
**C. Partea III. SARCINI .**

Inscrieri privind dezmembramintele dreptului de proprietate, drepturi reale de garanție și sarcini	Referințe
NU SUNT	

**Teren**

Nr cadastral	Suprafața (mp)*	Observații / Referințe
	11.600	

\* Suprafața este determinată în planul de proiecție Stereo 70.



**Date referitoare la teren**

Crt	Categorie folosință	Intravilan	Suprafața (mp)	Tarla	Parcelă	Nr. topo	Observații / Referințe
1	arabil	NU	11.600	45	232/57	-	

**Lungime Segmente**

1) Valorile lungimilor segmentelor sunt obținute din proiecție în plan.

Punct început	X / Y	Punct sfârșit	X / Y	Lungime segment (** (m)
1	574.949,523 375.201,018	2	574.957,363 375.213,281	14.555
2	574.957,363 375.213,281	3	574.957,379 375.213,306	0.03
3	574.957,379 375.213,306	4	574.957,476 375.213,457	0.179
4	574.957,476 375.213,457	5	574.958,846 375.215,6	2.543
5	574.958,846 375.215,6	6	574.635,068 375.315,999	338.987



Punct început	X / Y	Punct sfârșit	X / Y	Lungime segment (** (m)
6	574.635,068 375.315,999	7	574.632,275 375.312,135	4.768
7	574.632,275 375.312,135	8	574.624,897 375.301,901	12.616
8	574.624,897 375.301,901	9	574.614,943 375.288,702	16.532
9	574.614,943 375.288,702	10	574.613,622 375.286,944	2.199
10	574.613,622 375.286,944	11	574.939,796 375.185,802	341.496
11	574.939,796 375.185,802	12	574.945,594 375.194,872	10.765
12	574.945,594 375.194,872	1	574.949,523 375.201,018	7.295

\*\* Lungimile segmentelor sunt determinate în planul de proiecție Stereo 70 și sunt rotunjite la 1 milimetru.

\*\*\* Distanța dintre puncte este formată din segmente cumulate ce sunt mai mici decât valoarea 1 milimetru.



**DATE DESPRE IMOBILUL NR. 7945**

Oficiul de Cadastru și Publicitate Imobiliară PRAHOVA  
Biroul de Cadastru și Publicitate Imobiliară Ploiești

**A. Partea I. Descrierea imobilului**

TEREN Extravilan

Adresa: Jud. Prahova

Nr. Crt	Nr cadastral Nr. topografic	Suprafața* (mp)	Observații / Referințe
A1		4.800	Sector cadastral:57 Teren neimprijmit;

**B. Partea II. Proprietari și acte**

Inscrieri privitoare la dreptul de proprietate și alte drepturi reale		Referințe
/		
Act Notarial nr. 577, din 01/03/1995 emis de NP POPESCU VIORICA;		
B1	Intabulare, drept de PROPRIETATE, cu titlu de moștenire, dobandit prin Succesiune, cota actuala 3/4, cota initiala 3/4 1) MILITARU VASILICA	A1
Act Notarial nr. 103, din 09/04/2019 emis de NP LUPU MARIA-LUIZA;		
B2	Intabulare, drept de PROPRIETATE, cu titlu de moștenire, dobandit prin Succesiune, cota actuala 1/4, cota initiala 1/4 1) MILITARU VASILICA	A1

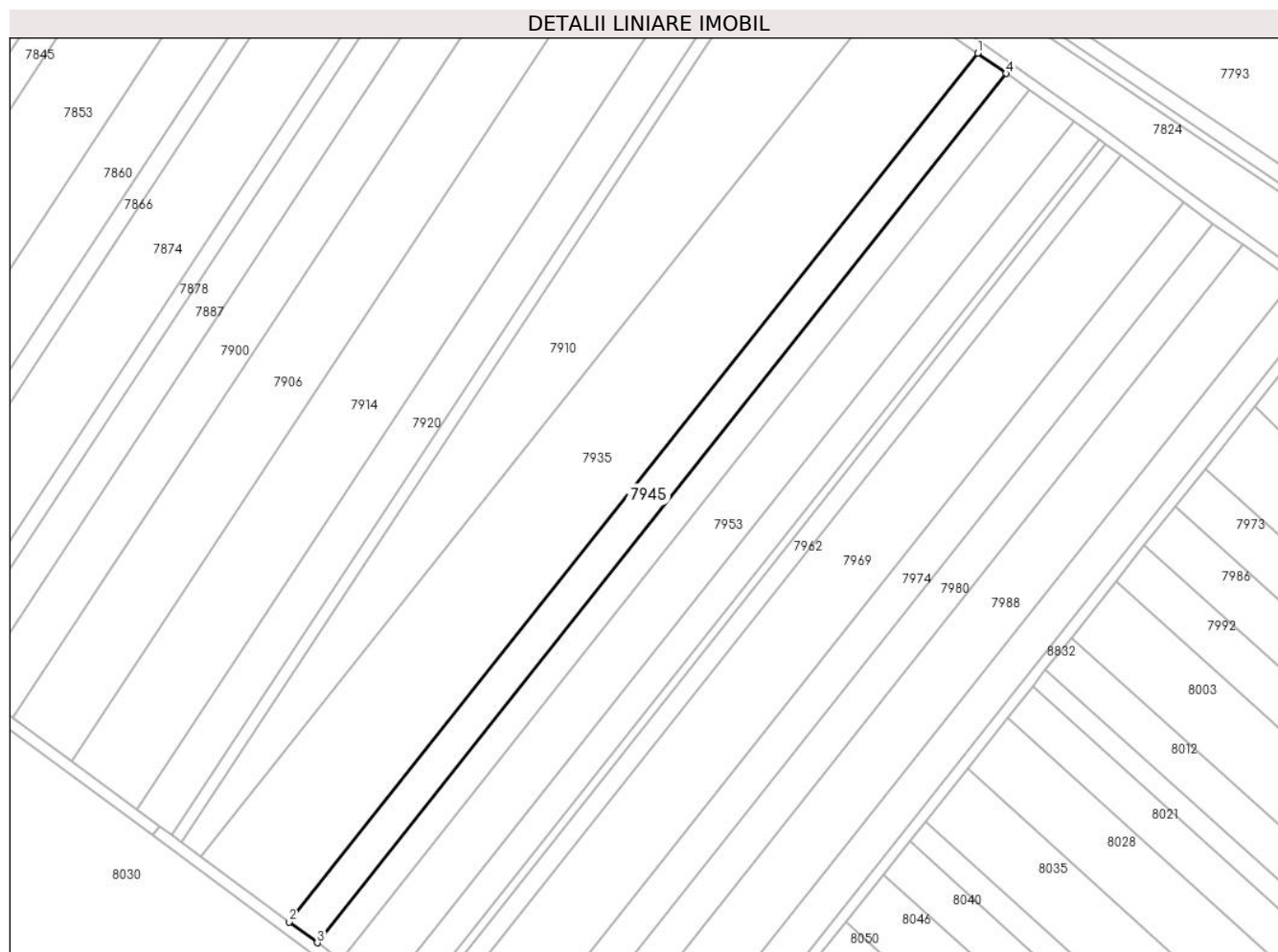
**C. Partea III. SARCINI .**

Inscrieri privind dezmembramintele dreptului de proprietate, drepturi reale de garanție și sarcini	Referințe
NU SUNT	

## Teren

Nr cadastral	Suprafața (mp)*	Observații / Referințe
	4.800	

\* Suprafața este determinată în planul de proiecție Stereo 70.



## Date referitoare la teren

Crt	Categorie folosință	Intravilan	Suprafața (mp)	Tarla	Parcelă	Nr. topo	Observații / Referințe
1	arabil	NU	4.800	44	229/35	-	

## Lungime Segmente

1) Valorile lungimilor segmentelor sunt obținute din proiecție în plan.

Punct început	X / Y	Punct sfârșit	X / Y	Lungime segment (** (m)
1	573.737,033 375.402,335	2	573.494,648 375.096,681	390.096
2	573.494,648 375.096,681	3	573.504,554 375.089,375	12.309
3	573.504,554 375.089,375	4	573.747,099 375.395,231	390.354
4	573.747,099 375.395,231	1	573.737,033 375.402,335	12.32

\*\* Lungimile segmentelor sunt determinate în planul de proiecție Stereo 70 și sunt rotunjite la 1 milimetru.

**\*\*\* Distanţa dintre puncte este formată din segmente cumulate ce sunt mai mici decât valoarea 1 milimetru.**



**DATE DESPRE IMOBILUL NR. 7946**

Oficiul de Cadastru și Publicitate Imobiliară PRAHOVA  
Biroul de Cadastru și Publicitate Imobiliară Ploiești

**A. Partea I. Descrierea imobilului**

TEREN Extravilan

Adresa: Jud. Prahova

Nr. Crt	Nr cadastral Nr. topografic	Suprafața* (mp)	Observații / Referințe
A1		4.000	Sector cadastral:57 Teren neimprejmuit;

**B. Partea II. Proprietari și acte**

Inscrieri privitoare la dreptul de proprietate și alte drepturi reale	Referințe
/	
Act Administrativ nr. 21282, din 24/07/2002 emis de CJSDPAT PRAHOVA;	
B1	A1
Intabulare, drept de PROPRIETATE, dobandit prin Reconstituire, cota actuala 1/1, cota initiala 1/1	
1) CATUNEANU STELIANA	

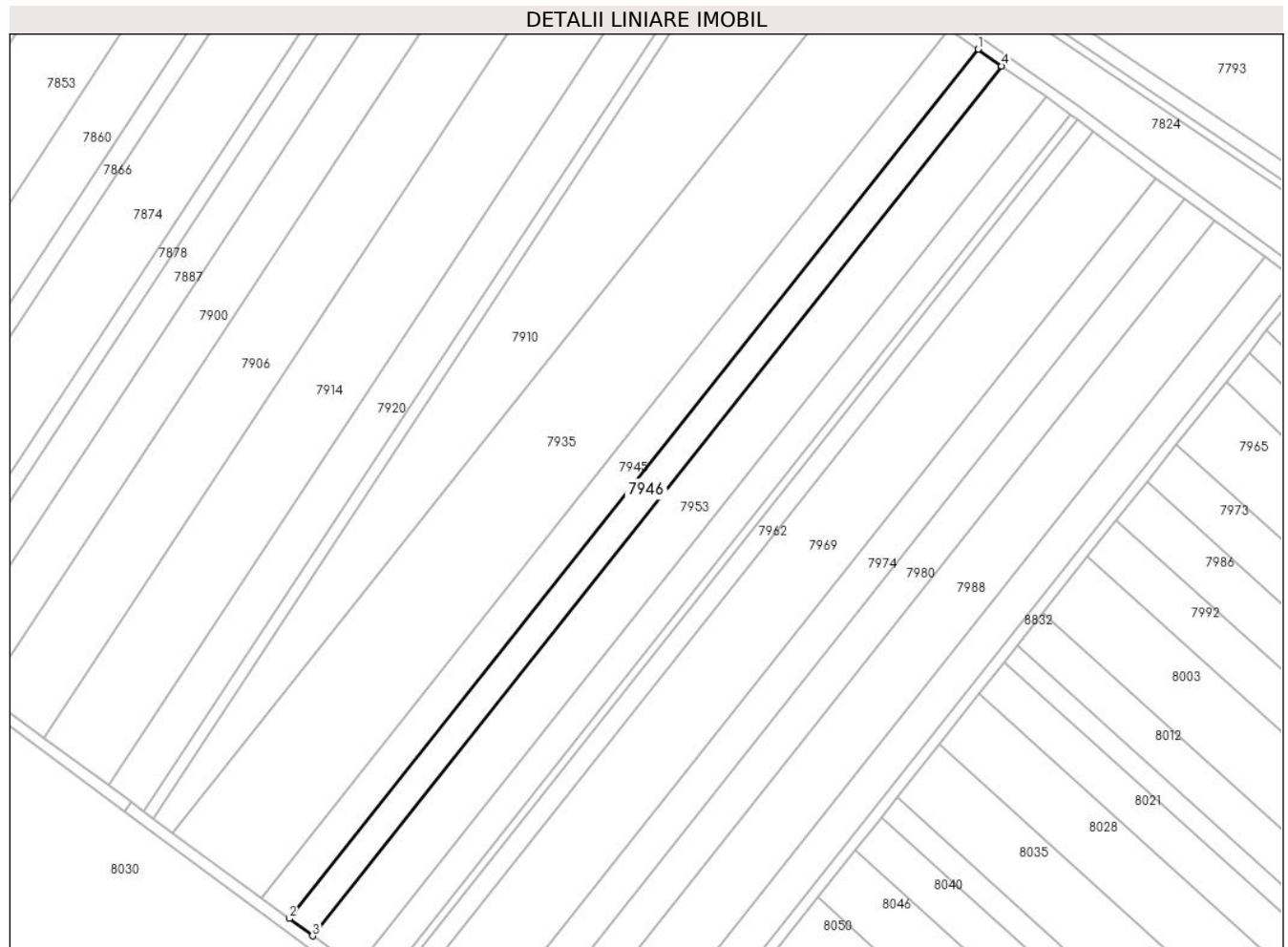
**C. Partea III. SARCINI .**

Inscrieri privind dezmembramintele dreptului de proprietate, drepturi reale de garanție și sarcini	Referințe
NU SUNT	

**Teren**

Nr cadastral	Suprafața (mp)*	Observații / Referințe
	4.000	

\* Suprafața este determinată în planul de proiecție Stereo 70.



**Date referitoare la teren**

Crt	Categorie folosință	Intravilan	Suprafața (mp)	Tarla	Parcelă	Nr. topo	Observații / Referințe
1	arabil	NU	4.000	44	229/34	-	

**Lungime Segmente**

1) Valorile lungimilor segmentelor sunt obținute din proiecție în plan.

Punct început	X / Y	Punct sfârșit	X / Y	Lungime segment (** (m)
1	573.747,099 375.395,231	2	573.504,554 375.089,375	390.354
2	573.504,554 375.089,375	3	573.512,804 375.083,291	10.251
3	573.512,804 375.083,291	4	573.755,482 375.389,315	390.568
4	573.755,482 375.389,315	1	573.747,099 375.395,231	10.26

\*\* Lungimile segmentelor sunt determinate în planul de proiecție Stereo 70 și sunt rotunjite la 1 milimetru.



**\*\*\* Distanţa dintre puncte este formată din segmente cumulate ce sunt mai mici decât valoarea 1 milimetru.**



**DATE DESPRE IMOBILUL NR. 7947**

Oficiul de Cadastru și Publicitate Imobiliară PRAHOVA  
Biroul de Cadastru și Publicitate Imobiliară Ploiești

**A. Partea I. Descrierea imobilului**

TEREN Necunoscut

Adresa: Loc. Zahanaua, Str Principala, Nr. 37, Jud. Prahova

Nr. Crt	Nr cadastral Nr. topografic	Suprafața* (mp)	Observații / Referințe
A1		1.683	Sector cadastral:60 Teren neimprijmit;

**Construcții**

Crt	Nr cadastral Nr. topografic	Adresa	Observații / Referințe
A1.1		Loc. Zahanaua, Str Principala, Nr. 37, Jud. Prahova	Nr. niveluri:1; S. construita la sol:68 mp; S. construita desfasurata:68 mp; Cladire de locuit, regim inaltime P
A1.2		Loc. Zahanaua, Str Principala, Nr. 37, Jud. Prahova	Nr. niveluri:1; S. construita la sol:107 mp; S. construita desfasurata:107 mp; Cladire anexa, regim inaltime P
A1.3		Loc. Zahanaua, Str Principala, Nr. 37, Jud. Prahova	Nr. niveluri:1; S. construita la sol:31 mp; S. construita desfasurata:31 mp; Cladire anexa, regim inaltime P
A1.4		Loc. Zahanaua, Str Principala, Nr. 37, Jud. Prahova	Nr. niveluri:1; S. construita la sol:47 mp; S. construita desfasurata:47 mp; Cladire anexa, regim inaltime P

**B. Partea II. Proprietari și acte**

Inscrieri privitoare la dreptul de proprietate și alte drepturi reale	Referințe
/	
Act Administrativ nr. 21221, din 18/07/1994 emis de CJSDPAT PRAHOVA;	
B1	A1
Intabulare, drept de PROPRIETATE, dobandit prin Reconstituire, cota actuala 1/1, cota initiala 1/1 1) PETCU TUDOR NICOLAE	
Act Administrativ nr. 14456, din 13/09/2024 emis de PRIMĂRIA COMUNEI TÂRGȘORU VECHI (în baza art. 12, alin. 16 din Legea 7);	
B2	A1.1, A1.2, A1.3, A1.4
Intabulare, drept de PROPRIETATE, dobandit prin Lege, cota actuala 1/1, cota initiala 1/1 1) PETCU TUDOR NICOLAE	

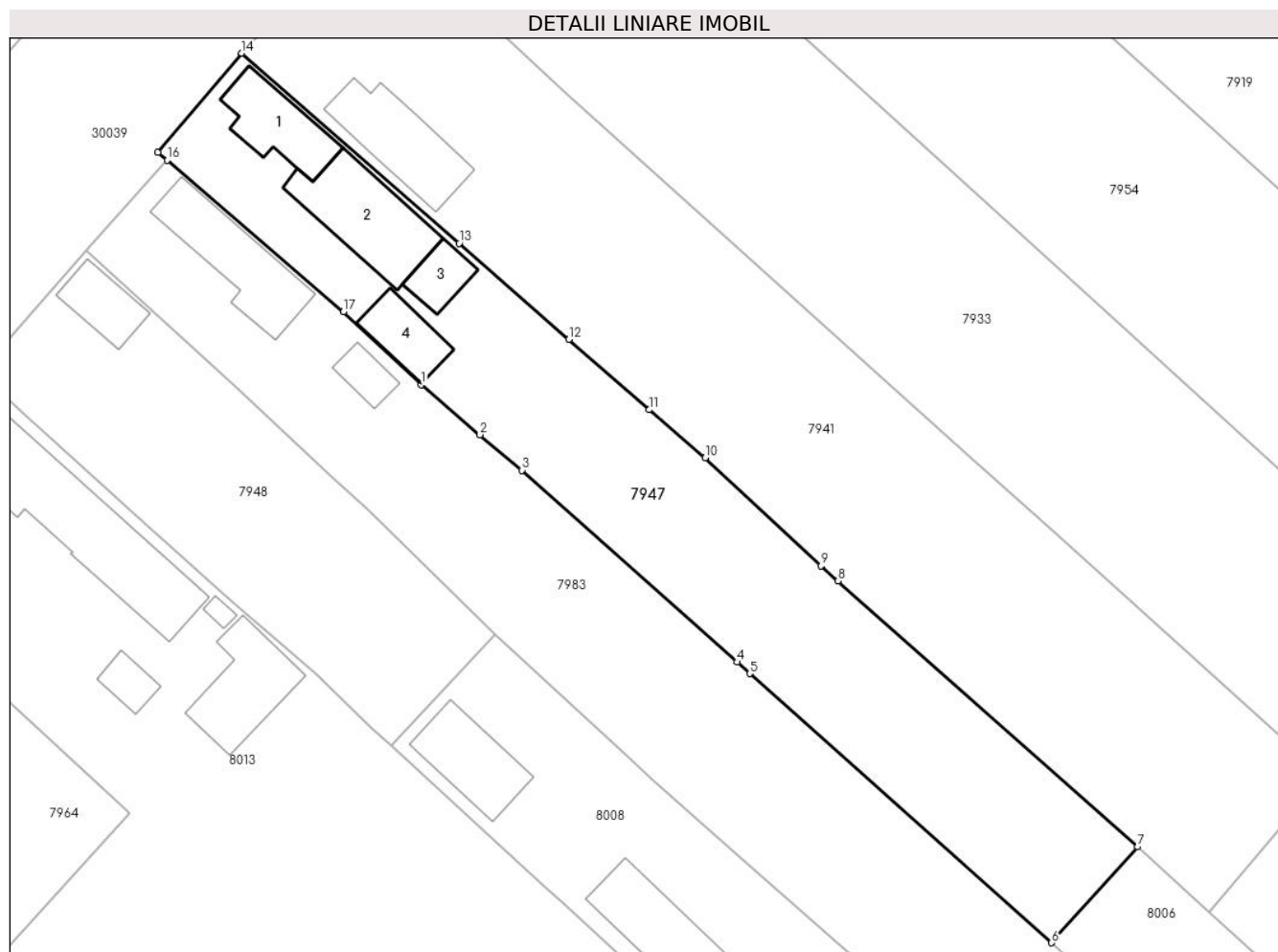
**C. Partea III. SARCINI .**

Inscrieri privind dezmembramintele dreptului de proprietate, drepturi reale de garanție și sarcini	Referințe
NU SUNT	

**Teren**

Nr cadastral	Suprafața (mp)*	Observații / Referințe
	1.683	

\* Suprafața este determinată în planul de proiecție Stereo 70.



**Date referitoare la teren**

Crt	Categorie folosință	Intra vilan	Suprafața (mp)	Tarla	Parcelă	Nr. topo	Observații / Referințe
1	curți constructii	DA	609	68	97	-	
2	arabil	DA	511	68	97, 98	-	
3	arabil	NU	563	68	98	-	

**Date referitoare la construcții**

Crt	Număr	Destinație construcție	Supraf. (mp)	Situație juridică	Observații / Referințe
A1.1		construcții de locuințe	68	Cu acte	Nr. niveluri:1; S. construita la sol:68 mp; S. construita desfasurata:68 mp; Cladire de locuit, regim inaltime P
A1.2		construcții anexa	107	Cu acte	Nr. niveluri:1; S. construita la sol:107 mp; S. construita desfasurata:107 mp; Cladire anexa, regim inaltime P
A1.3		construcții anexa	31	Cu acte	Nr. niveluri:1; S. construita la sol:31 mp; S. construita desfasurata:31 mp; Cladire anexa, regim inaltime P
A1.4		construcții anexa	47	Cu acte	Nr. niveluri:1; S. construita la sol:47 mp; S. construita desfasurata:47 mp; Cladire anexa, regim inaltime P

**Lungime Segmente**

1) Valorile lungimilor segmentelor sunt obținute din proiecție în plan.

Punct început	X / Y	Punct sfârșit	X / Y	Lungime segment (** (m)
1	574.271,61 375.250,895	2	574.277,725 375.245,675	8.04
2	574.277,725 375.245,675	3	574.282,085 375.241,953	5.733
3	574.282,085 375.241,953	4	574.304,581 375.221,934	30.114
4	574.304,581 375.221,934	5	574.305,921 375.220,739	1.795
5	574.305,921 375.220,739	6	574.337,451 375.192,622	42.246
6	574.337,451 375.192,622	7	574.346,43 375.202,643	13.455
7	574.346,43 375.202,643	8	574.315,125 375.230,402	41.84
8	574.315,125 375.230,402	9	574.313,358 375.231,969	2.362
9	574.313,358 375.231,969	10	574.301,245 375.243,26	16.559
10	574.301,245 375.243,26	11	574.295,425 375.248,289	7.692
11	574.295,425 375.248,289	12	574.287,012 375.255,641	11.173
12	574.287,012 375.255,641	13	574.275,539 375.265,666	15.236
13	574.275,539 375.265,666	14	574.252,831 375.285,508	30.156
14	574.252,831 375.285,508	15	574.244,068 375.275,139	13.576
15	574.244,068 375.275,139	16	574.245,031 375.274,348	1.246
16	574.245,031 375.274,348	17	574.263,438 375.258,505	24.286
17	574.263,438 375.258,505	1	574.271,61 375.250,895	11.167

\*\* Lungimile segmentelor sunt determinate în planul de proiecție Stereo 70 și sunt rotunjite la 1 milimetru.

\*\*\* Distanța dintre puncte este formată din segmente cumulate ce sunt mai mici decât valoarea 1 milimetru.





## DATE DESPRE IMOBILUL NR. 7948

Oficiul de Cadastru și Publicitate Imobiliară PRAHOVA  
Biroul de Cadastru și Publicitate Imobiliară Ploiești

## A. Partea I. Descrierea imobilului

TEREN Intravilan

Nr. CF vechi:645  
Nr. cadastral vechi:396

Adresa: Loc. Zahanaua, Str Principala, Jud. Prahova

Nr. Crt	Nr cadastral Nr. topografic	Suprafața* (mp)	Observații / Referințe
A1	23833	969	Sector cadastral:60 Teren imprejmuit;

## Construcții

Crt	Nr cadastral Nr. topografic	Adresa	Observații / Referințe
A1.1	23833-C1	Loc. Zahanaua, Str Principala, Jud. Prahova	Nr. niveluri:1; S. construita la sol:43 mp; S. construita desfasurata:43 mp; C1-locuinta cu Sc=42,66 m

## B. Partea II. Proprietari și acte

Inscrieri privitoare la dreptul de proprietate și alte drepturi reale		Referințe
<b>18163 / 19/10/2004</b>		
Act Notarial nr. 3576, din 03/09/2004 emis de NP MINEA OCTAVIAN;		
B1	Intabulare, drept de PROPRIETATE cumparare, dobandit prin Conventie, cota actuala 1/1, cota initiala 1/1 1) <b>SC OTODIX SRL</b> , CIF:9999999999999 <i>OBSERVATII: (provenita din conversia CF 645)</i>	A1, A1.1
<b>45856 / 05/08/2011</b>		
Act Notarial nr. 3576, din 03/09/2004 emis de NP MINEA OCTAVIAN;		
B3	se indreapta eroarea materiala strecurata in cuprinsul prezentei carti funciare in sensul ca actul care a stat la baza inscrierii in cartea funciara este contractul de vanzare cumparare aut.nr.3576/03.09.2004 de notar public Minea Octavian	A1, A1.1
<b>62257 / 24/06/2016</b>		
Act Notarial nr. 266, din 23/06/2016 emis de NP Calin Mirela;		
B6	se noteaza interdictiile de instrainare, grevare, dezmembrare, alipire, inchiriere 1) <b>PATRIA BANK SA</b> , CIF:4786360	A1, A1.1
Act Notarial nr. 267, din 23/06/2016 emis de NP Calin Mirela;		
B7	se noteaza interdictiile de instrainare, grevare, dezmembrare, alipire, inchiriere 1) <b>PATRIA BANK SA</b> , CIF:4786360	A1, A1.1

## C. Partea III. SARCINI

Inscrieri privind dezmembramintele dreptului de proprietate, drepturi reale de garanție și sarcini		Referințe
<b>62257 / 24/06/2016</b>		
Act Notarial nr. 266, din 23/06/2016 emis de NP Calin Mirela;		
C4	Intabulare, drept de IPOTECA, Valoare:1300000 LEI și celelalte obligatii de plata aferente creditului 1) <b>PATRIA BANK SA</b> , CIF:4786360	A1, A1.1
Act Notarial nr. 267, din 23/06/2016 emis de NP Calin Mirela;		
C5	Intabulare, drept de IPOTECA, Valoare:240000 LEI și celelalte obligatii de plata aferente creditului 1) <b>PATRIA BANK SA</b> , CIF:4786360	A1, A1.1
<b>31240 / 08/03/2022</b>		
Act Administrativ nr. 133474, din 03/03/2022 emis de ANAF-DGRFP PLOIESTI (act administrativ nr 133474 din 04.03.2022, emis de ANAF-DGRFP PLOIESTI-AJFP PRAHOVA-SERVICIUL ADMINISTRARE VENITURI CONTRIBUABILI MIJLOCII);		
C7	Intabulare, drept de IPOTECA LEGALA, Valoare:607116 LEI (reprezentand sechestru) 1) <b>ANAF-DGRFP PLOIESTI-AJFP PRAHOVA-SERVICIUL ADMINISTRARE VENITURI CONTRIBUABILI MIJLOCII</b> ,	A1, A1.1

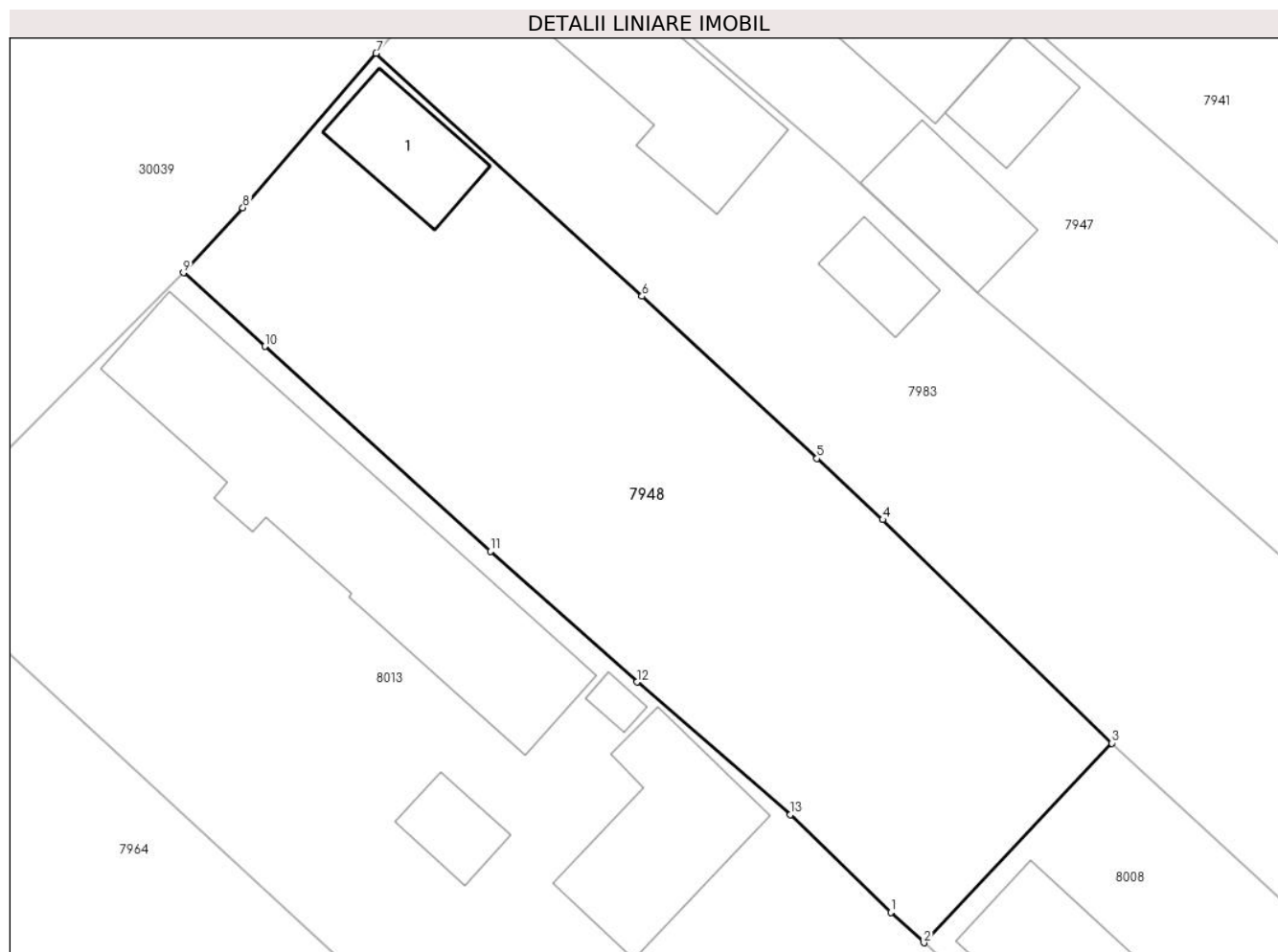
Inscrieri privind dezmembramintele dreptului de proprietate, drepturi reale de garanție și sarcini	Referințe
CIF:99999999999999	
<b>93669 / 20/06/2024</b>	
Act Administrativ nr. 114821, din 19/06/2024 emis de ANAF-DGRFP PLOIEȘTI (act administrativ nr 114776 din 19.06.2024, emis de ANAF-DGRFP PLOIEȘTI- AJFP PRAHOVA-SERVICIUL FISCAL ORĂȘENESC BOLDEȘTI SCĂENI);	
C8	Intabulare, drept de IPOTECA LEGALA, Valoare:423561 LEI reprezentând SECHESTRU
1)	ANAF-DGRFP PLOIEȘTI- AJFP PRAHOVA-SERVICIUL FISCAL ORĂȘENESC BOLDEȘTI SCĂENI, CIF: 99999999999999



### Teren

Nr cadastral	Suprafața (mp)*	Observații / Referințe
23833	969	

\* Suprafața este determinată în planul de proiecție Stereo 70.



### Date referitoare la teren

Crt	Categorie folosință	Intra vilan	Suprafața (mp)	Tarla	Parcelă	Nr. topo	Observații / Referințe
1	curți constructii	DA	969	68	Cc 93,A94	-	

### Date referitoare la construcții

Crt	Număr	Destinație construcție	Supraf. (mp)	Situație juridică	Observații / Referințe
A1.1	23833-C1	construcții de locuințe	43	Cu acte	Nr. niveluri:1; S. construita la sol:43 mp; S. construita desfasurata:43 mp; C1-locuinta cu Sc=42,66 m

### Lungime Segmente

1) Valorile lungimilor segmentelor sunt obținute din proiecție în plan.

Punct început	X / Y	Punct sfârșit	X / Y	Lungime segment (** (m)
1	574.266,49 375.214,946	2	574.268,421 375.213,173	2.622
2	574.268,421 375.213,173	3	574.279,356 375.224,775	15.943
3	574.279,356 375.224,775	4	574.266,032 375.237,765	18.608

Punct început	X / Y	Punct sfârșit	X / Y	Lungime segment (** (m)
4	574.266,032 375.237,765	5	574.262,192 375.241,326	5.237
5	574.262,192 375.241,326	6	574.252,021 375.250,755	13.869
6	574.252,021 375.250,755	7	574.236,56 375.264,882	20.943
7	574.236,56 375.264,882	8	574.228,804 375.255,901	11.867
8	574.228,804 375.255,901	9	574.225,347 375.252,126	5.119
9	574.225,347 375.252,126	10	574.230,075 375.247,839	6.382
10	574.230,075 375.247,839	11	574.243,201 375.235,938	17.718
11	574.243,201 375.235,938	12	574.251,734 375.228,333	11.43
12	574.251,734 375.228,333	13	574.260,66 375.220,626	11.793
13	574.260,66 375.220,626	1	574.266,49 375.214,946	8.139

\*\* Lungimile segmentelor sunt determinate în planul de proiecție Stereo 70 și sunt rotunjite la 1 milimetru.

\*\*\* Distanța dintre puncte este formată din segmente cumulate ce sunt mai mici decât valoarea 1 milimetru.

**DATE DESPRE IMOBILUL NR. 7949**

Oficiul de Cadastru și Publicitate Imobiliară PRAHOVA  
Biroul de Cadastru și Publicitate Imobiliară Ploiești

**A. Partea I. Descrierea imobilului**

TEREN Extravilan

Adresa: Jud. Prahova

Nr. Crt	Nr cadastral Nr. topografic	Suprafața* (mp)	Observații / Referințe
A1		5.656	Sector cadastral:57 Teren neimprejmuit;

**B. Partea II. Proprietari și acte**

Inscrieri privitoare la dreptul de proprietate și alte drepturi reale		Referințe
/		
Act Normativ nr. 7, din 13/03/1996 emis de PARLAMENTUL ROMANIEI;		
B1	Inscrierea posesiei, drept de PROPRIETATE, dobandit prin Lege, cota actuala 1/1, cota initiala 1/1 1) NEIDENTIFICAT NEIDENTIFICAT	A1
Act Normativ nr. 7, din 13/03/1996 emis de PARLAMENTUL ROMANIEI (Art. 13);		
B2	Se noteaza mentiunea de proprietar neidentificat.	A1

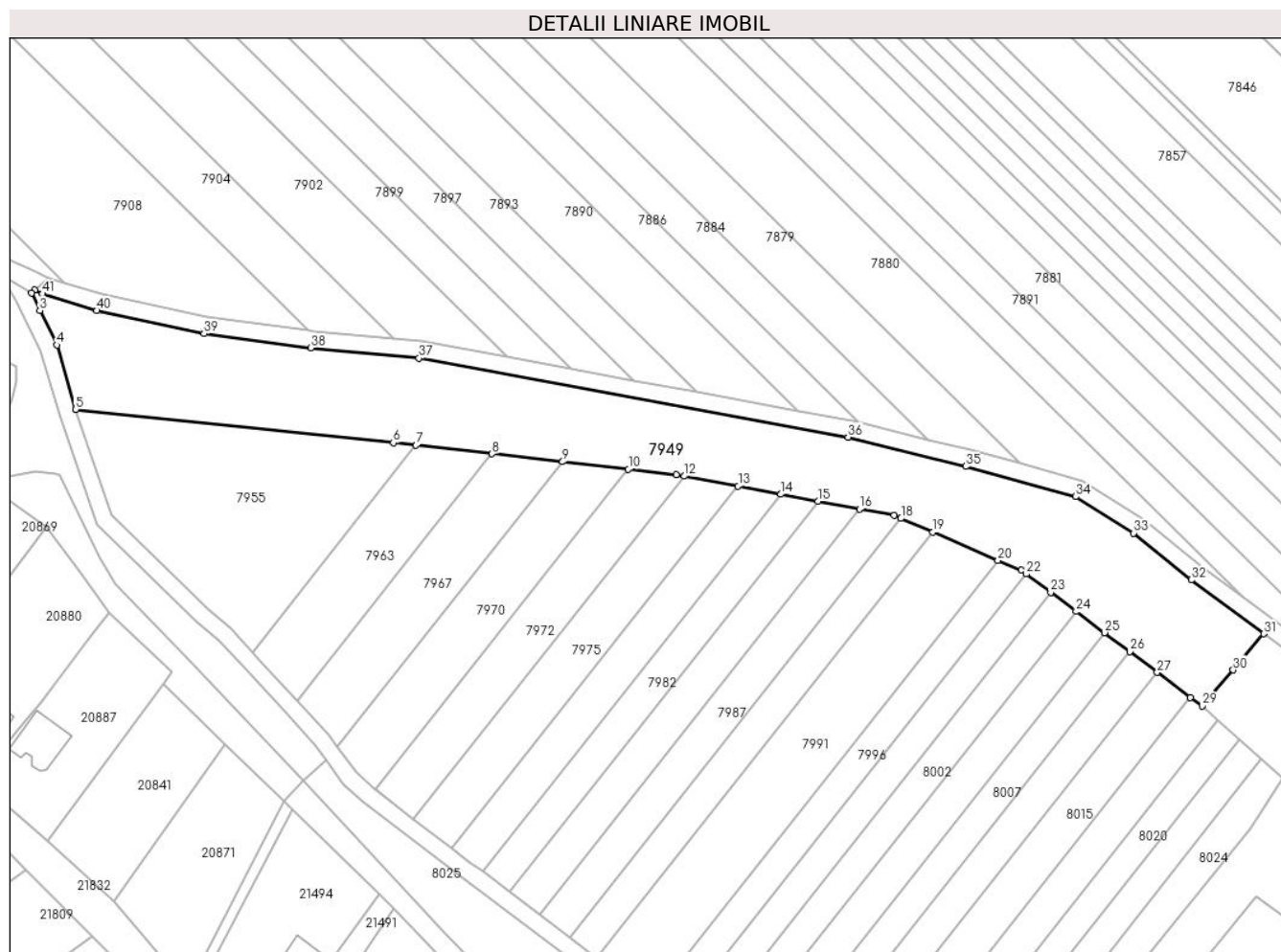
**C. Partea III. SARCINI .**

Inscrieri privind dezmembramintele dreptului de proprietate, drepturi reale de garanție și sarcini	Referințe
NU SUNT	

## Teren

Nr cadastral	Suprafața (mp)*	Observații / Referințe
	5.656	

\* Suprafața este determinată în planul de proiecție Stereo 70.



## Date referitoare la teren

Crt	Categorie folosință	Intravilan	Suprafața (mp)	Tarla	Parcelă	Nr. topo	Observații / Referințe
1	neproductiv	NU	5.656	44	229/90/1	-	

## Lungime Segmente

1) Valorile lungimilor segmentelor sunt obținute din proiecție în plan.

Punct început	X / Y	Punct sfârșit	X / Y	Lungime segment	Punct început	X / Y	Punct sfârșit	X / Y	Lungime segment	Punct început	X / Y	Punct sfârșit	X / Y	Lungime segment
1	572.924,744 375.278,519	2	572.923,964 375.277,775	1.078	2	572.923,964 375.277,775	3	572.925,887 375.273,683	4.521	3	572.925,887 375.273,683	4	572.929,87 375.265,593	9.017
4	572.929,87 375.265,593	5	572.934,324 375.250,485	15.751	5	572.934,324 375.250,485	6	573.008,932 375.242,648	75.018	6	573.008,932 375.242,648	7	573.014,285 375.242,046	5.387
7	573.014,285 375.242,046	8	573.032,137 375.240,038	17.965	8	573.032,137 375.240,038	9	573.048,719 375.238,173	16.687	9	573.048,719 375.238,173	10	573.064,16 375.236,436	15.538
10	573.064,16 375.236,436	11	573.075,377 375.235,175	11.288	11	573.075,377 375.235,175	12	573.077,32 375.234,81	1.977	12	573.077,32 375.234,81	13	573.089,949 375.232,44	12.849
13	573.089,949 375.232,44	14	573.099,978 375.230,557	10.204	14	573.099,978 375.230,557	15	573.108,671 375.228,925	8.845	15	573.108,671 375.228,925	16	573.118,46 375.227,088	9.96
16	573.118,46 375.227,088	17	573.126,592 375.225,562	8.274	17	573.126,592 375.225,562	18	573.128,182 375.224,878	1.731	18	573.128,182 375.224,878	19	573.135,714 375.221,64	8.199

Punct început	X / Y	Punct sfârșit	X / Y	Lungime segment	Punct început	X / Y	Punct sfârșit	X / Y	Lungime segment	Punct început	X / Y	Punct sfârșit	X / Y	Lungime segment
19	573.135,714 375.221,64	20	573.151,024 375.215,057	16.665	20	573.151,024 375.215,057	21	573.156,482 375.212,71	5.941	21	573.156,482 375.212,71	22	573.157,646 375.211,835	1.456
22	573.157,646 375.211,835	23	573.163,373 375.207,531	7.164	23	573.163,373 375.207,531	24	573.169,371 375.203,024	7.503	24	573.169,371 375.203,024	25	573.176,0 375.198,042	8.292
25	573.176,0 375.198,042	26	573.181,938 375.193,579	7.428	26	573.181,938 375.193,579	27	573.188,407 375.188,718	8.092	27	573.188,407 375.188,718	28	573.196,223 375.182,844	9.777
28	573.196,223 375.182,844	29	573.198,928 375.180,811	3.384	29	573.198,928 375.180,811	30	573.206,224 375.189,298	11.192	30	573.206,224 375.189,298	31	573.213,442 375.197,786	11.142
31	573.213,442 375.197,786	32	573.196,38 375.210,442	21.243	32	573.196,38 375.210,442	33	573.182,892 375.221,441	17.404	33	573.182,892 375.221,441	34	573.169,242 375.230,006	16.115
34	573.169,242 375.230,006	35	573.143,391 375.237,058	26.796	35	573.143,391 375.237,058	36	573.115,762 375.243,974	28.481	36	573.115,762 375.243,974	37	573.014,973 375.262,517	102.481
37	573.014,973 375.262,517	38	572.989,548 375.264,903	25.537	38	572.989,548 375.264,903	39	572.964,473 375.268,264	25.299	39	572.964,473 375.268,264	40	572.939,329 375.273,656	25.716
40	572.939,329 375.273,656	41	572.926,554 375.277,594	13.368	41	572.926,554 375.277,594	1	572.924,744 375.278,519	2.033					

\*\* Lungimile segmentelor sunt determinate în planul de proiecție Stereo 70 și sunt rotunjite la 1 milimetru.

\*\*\* Distanța dintre puncte este formată din segmente cumulate ce sunt mai mici decât valoarea 1 milimetru.



**DATE DESPRE IMOBILUL NR. 7950**

Oficiul de Cadastru și Publicitate Imobiliară PRAHOVA  
 Biroul de Cadastru și Publicitate Imobiliară Ploiești

**A. Partea I. Descrierea imobilului**

TEREN Extravilan

Adresa: Jud. Prahova

Nr. Crt	Nr cadastral Nr. topografic	Suprafața* (mp)	Observații / Referințe
A1		1.700	Sector cadastral:57 Teren neimprejmuit;

**B. Partea II. Proprietari și acte**

Inscrieri privitoare la dreptul de proprietate și alte drepturi reale		Referințe
/		
Hotarare Judecatoreasca nr. 11199, din 27/10/2010 emis de JUDECĂTORIA PLOIEȘTI;		
B1	Intabulare, drept de PROPRIETATE, cu titlu de ieșire din indiviziune, dobandit prin Hotarare Judecatoreasca, cota actuala 1/1, cota initiala 1/1 1) <b>MARIN ȘTEFAN</b>	A1

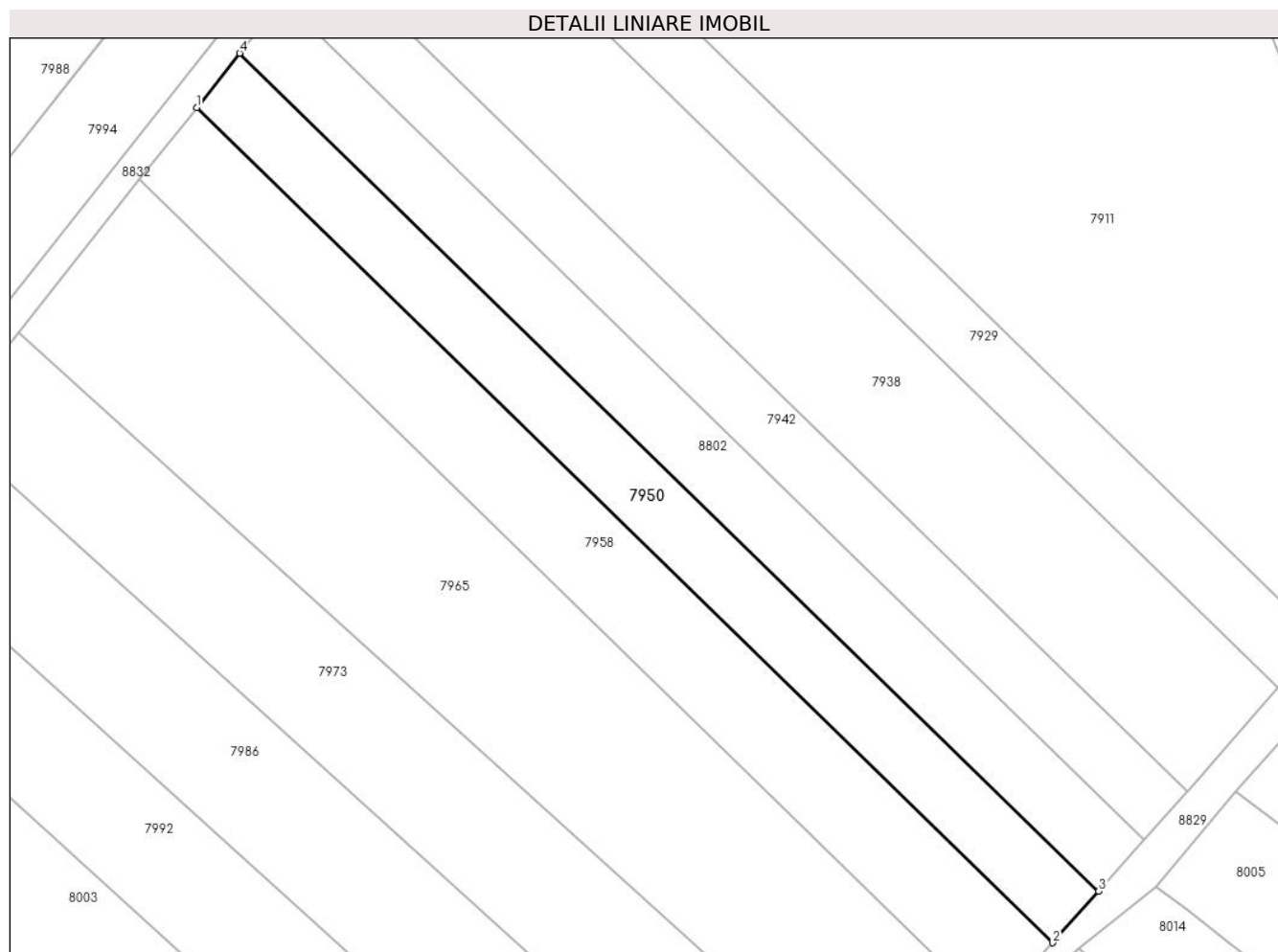
**C. Partea III. SARCINI .**

Inscrieri privind dezmembramintele dreptului de proprietate, drepturi reale de garanție și sarcini	Referințe
NU SUNT	

### Teren

Nr cadastral	Suprafața (mp)*	Observații / Referințe
	1.700	

\* Suprafața este determinată în planul de proiecție Stereo 70.



### Date referitoare la teren

Crt	Categorie folosință	Intra vilan	Suprafața (mp)	Tarla	Parcelă	Nr. topo	Observații / Referințe
1	arabil	NU	1.700	44	229/20	-	

### Lungime Segmente

1) Valorile lungimilor segmentelor sunt obținute din proiecție în plan.

Punct început	X / Y	Punct sfârșit	X / Y	Lungime segment (** (m)
1	573.842,67 375.288,453	2	573.965,48 375.168,754	171.494
2	573.965,48 375.168,754	3	573.972,067 375.176,153	9.906
3	573.972,067 375.176,153	4	573.848,851 375.296,249	172.062
4	573.848,851 375.296,249	1	573.842,67 375.288,453	9.949

\*\* Lungimile segmentelor sunt determinate în planul de proiecție Stereo 70 și sunt rotunjite la 1 milimetru.



**\*\*\* Distanţa dintre puncte este formată din segmente cumulate ce sunt mai mici decât valoarea 1 milimetru.**



**DATE DESPRE IMOBILUL NR. 7951**

Oficiul de Cadastru și Publicitate Imobiliară PRAHOVA  
 Biroul de Cadastru și Publicitate Imobiliară Ploiești

**A. Partea I. Descrierea imobilului**

TEREN Intravilan

Adresa: Loc. Zahanaua, Str Principala, Nr. 38, Jud. Prahova

Nr. Crt	Nr cadastral Nr. topografic	Suprafața* (mp)	Observații / Referințe
A1		Din acte: 1.000 Masurata: 1.214	Sector cadastral:57 Teren imprejmuit;

**Construcții**

Crt	Nr cadastral Nr. topografic	Adresa	Observații / Referințe
A1.1		Loc. Zahanaua, Str Principala, Nr. 38, Jud. Prahova	Nr. niveluri:1; S. construita la sol:90 mp; S. construita desfasurata:90 mp; Cladire de locuit, regim inaltime P
A1.2		Loc. Zahanaua, Str Principala, Nr. 38, Jud. Prahova	Nr. niveluri:1; S. construita la sol:17 mp; S. construita desfasurata:17 mp; Cladire anexa, regim inaltime P
A1.3		Loc. Zahanaua, Str Principala, Nr. 38, Jud. Prahova	Nr. niveluri:1; S. construita la sol:50 mp; S. construita desfasurata:50 mp; Cladire anexa, regim inaltime P

**B. Partea II. Proprietari și acte**

Inscrieri privitoare la dreptul de proprietate și alte drepturi reale		Referințe
/		
Act Administrativ nr. 21203, din 14/07/1994 emis de CJSDPAT PRAHOVA;		
B1	Intabulare, drept de PROPRIETATE, dobandit prin Reconstituire, cota actuala 1/1, cota initiala 1/1 1) CĂLIN VASILE DEFUNCT:Da	A1
Act Administrativ nr. 14456, din 13/09/2024 emis de PRIMĂRIA COMUNEI TÂRGȘORU VECHI (în baza art. 12, alin. 16 din Legea 7);		
B2	Intabulare, drept de PROPRIETATE, dobandit prin Lege, cota actuala 1/1, cota initiala 1/1 1) CĂLIN VASILE DEFUNCT:Da	A1.1, A1.2, A1.3

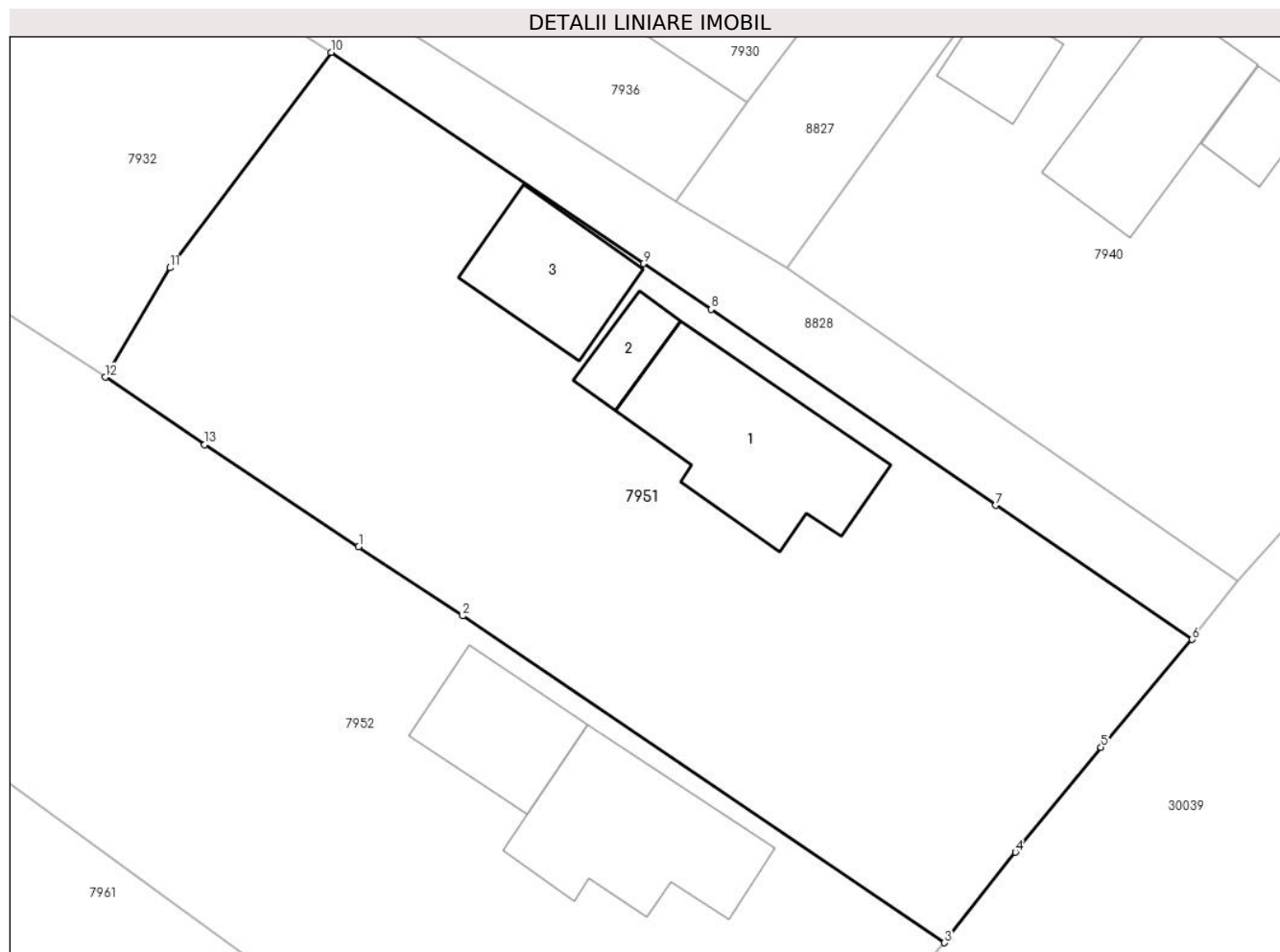
**C. Partea III. SARCINI .**

Inscrieri privind dezmembramintele dreptului de proprietate, drepturi reale de garanție și sarcini	Referințe
NU SUNT	

### Teren

Nr cadastral	Suprafața (mp)*	Observații / Referințe
	Din acte: 1.000 Masurata: 1.214	

\* Suprafața este determinată în planul de proiecție Stereo 70.



### Date referitoare la teren

Crt	Categorie folosință	Intra vilan	Suprafața (mp)	Tarla	Parcelă	Nr. topo	Observații / Referințe
1	curți constructii	DA	1.214	68	43	-	

### Date referitoare la construcții

Crt	Număr	Destinație construcție	Supraf. (mp)	Situație juridică	Observații / Referințe
A1.1		construcții de locuințe	90	Cu acte	Nr. niveluri:1; S. construita la sol:90 mp; S. construita desfasurata:90 mp; Cladire de locuit, regim inaltime P
A1.2		construcții anexa	17	Cu acte	Nr. niveluri:1; S. construita la sol:17 mp; S. construita desfasurata:17 mp; Cladire anexa, regim inaltime P
A1.3		construcții anexa	50	Cu acte	Nr. niveluri:1; S. construita la sol:50 mp; S. construita desfasurata:50 mp; Cladire anexa, regim inaltime P

### Lungime Segmente

1) Valorile lungimilor segmentelor sunt obținute din proiecție în plan.

Punct început	X / Y	Punct sfârșit	X / Y	Lungime segment (** (m)

Punct început	X / Y	Punct sfârșit	X / Y	Lungime segment (** (m)
1	574.130,502 375.231,23	2	574.136,211 375.227,442	6.851
2	574.136,211 375.227,442	3	574.162,591 375.209,544	31.879
3	574.162,591 375.209,544	4	574.166,483 375.214,501	6.302
4	574.166,483 375.214,501	5	574.171,167 375.220,257	7.421
5	574.171,167 375.220,257	6	574.176,161 375.226,158	7.731
6	574.176,161 375.226,158	7	574.165,402 375.233,503	13.027
7	574.165,402 375.233,503	8	574.149,803 375.244,238	18.936
8	574.149,803 375.244,238	9	574.146,099 375.246,744	4.472
9	574.146,099 375.246,744	10	574.128,995 375.258,316	20.651
10	574.128,995 375.258,316	11	574.120,165 375.246,516	14.738
11	574.120,165 375.246,516	12	574.116,621 375.240,524	6.962
12	574.116,621 375.240,524	13	574.122,064 375.236,83	6.578
13	574.122,064 375.236,83	1	574.130,502 375.231,23	10.127

\*\* Lungimile segmentelor sunt determinate în planul de proiecție Stereo 70 și sunt rotunjite la 1 milimetru.

\*\*\* Distanța dintre puncte este formată din segmente cumulate ce sunt mai mici decât valoarea 1 milimetru.



**DATE DESPRE IMOBILUL NR. 7952**

Oficiul de Cadastru și Publicitate Imobiliară PRAHOVA  
Biroul de Cadastru și Publicitate Imobiliară Ploiești

**A. Partea I. Descrierea imobilului**

TEREN Intravilan

Adresa: Loc. Zahanaua, Str Principala, Nr. 40, Jud. Prahova

Nr. Crt	Nr cadastral Nr. topografic	Suprafața* (mp)	Observații / Referințe
A1		2.431	Sector cadastral:57 Teren imprejmuit;

**B. Partea II. Proprietari și acte**

Inscrieri privitoare la dreptul de proprietate și alte drepturi reale		Referințe
/		
Act Normativ nr. 7, din 13/03/1996 emis de PARLAMENTUL ROMANIEI;		
B1	Inscrierea posesiei, drept de PROPRIETATE, dobandit prin Lege, cota actuala 1/1, cota initiala 1/1 1) NEIDENTIFICAT NEIDENTIFICAT	A1
Act Normativ nr. 7, din 13/03/1996 emis de PARLAMENTUL ROMANIEI (Art. 13);		
B2	Se noteaza mentiunea de proprietar neidentificat.	A1

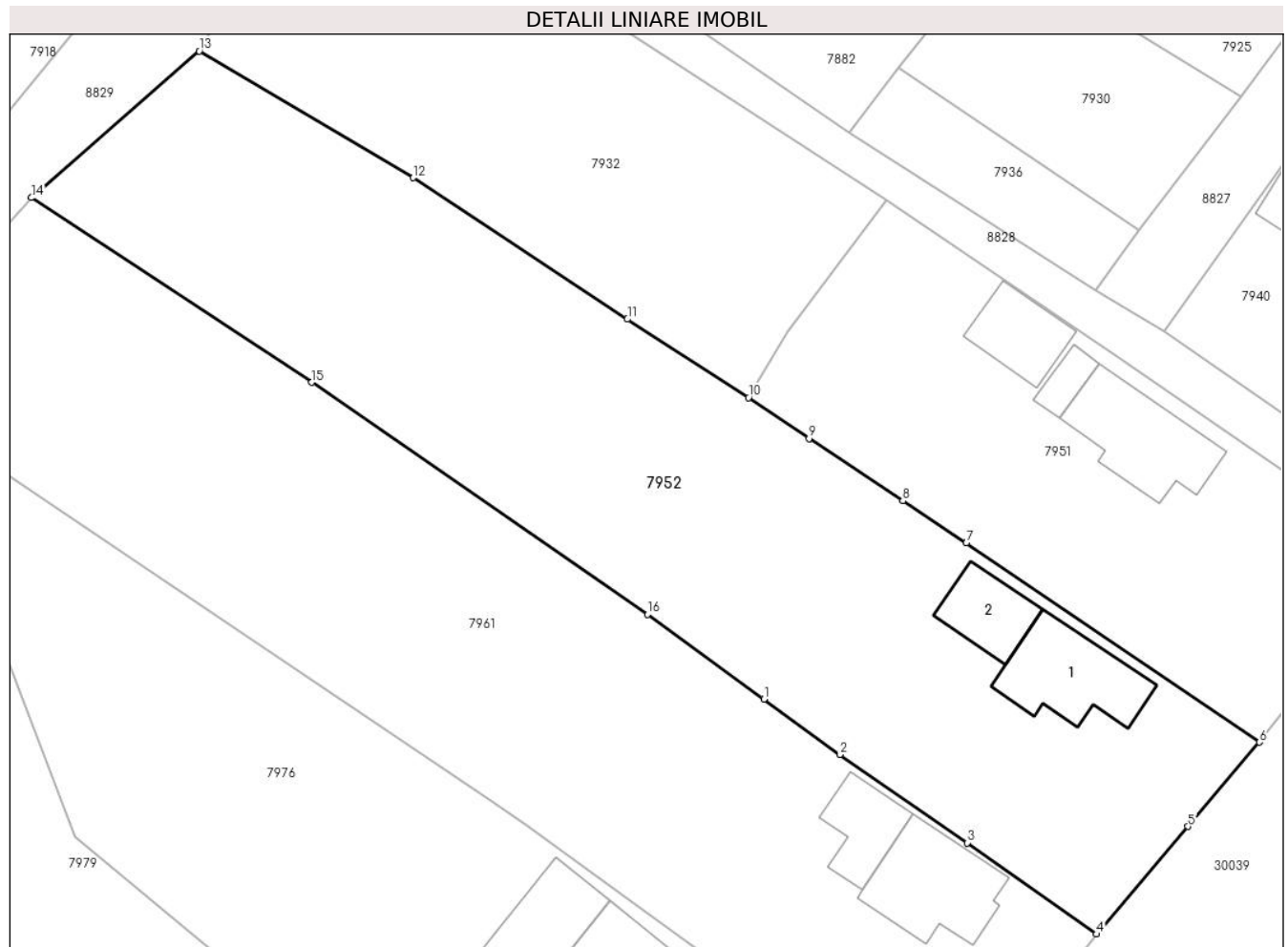
**C. Partea III. SARCINI .**

Inscrieri privind dezmembramintele dreptului de proprietate, drepturi reale de garanție și sarcini	Referințe
NU SUNT	

**Teren**

Nr cadastral	Suprafața (mp)*	Observații / Referințe
	2.431	

\* Suprafața este determinată în planul de proiecție Stereo 70.



**Date referitoare la teren**

Crt	Categorie folosință	Intravilan	Suprafața (mp)	Tarla	Parcelă	Nr. topo	Observații / Referințe
1	curți constructii	DA	837	68	41	-	
2	arabil	DA	1.594	68	42	-	

**Date referitoare la construcții**

Crt	Număr	Destinație construcție	Supraf. (mp)	Situație juridică	Observații / Referințe
A1.1		construcții de locuințe	84	Fara acte	Nr. niveluri:1; S. construita la sol:84 mp; S. construita desfasurata:84 mp; Cladire de locuit, regim inaltime P
A1.2		construcții anexa	46	Fara acte	Nr. niveluri:1; S. construita la sol:46 mp; S. construita desfasurata:46 mp; Cladire anexa, regim inaltime P

**Lungime Segmente**

1) Valorile lungimilor segmentelor sunt obținute din proiecție în plan.

Punct început	X / Y	Punct sfârșit	X / Y	Lungime segment (** (m)
1	574.118,006 375.213,409	2	574.124,841 375.208,431	8.456



Punct început	X / Y	Punct sfârșit	X / Y	Lungime segment (** (m)
2	574.124,841 375.208,431	3	574.136,297 375.200,493	13.937
3	574.136,297 375.200,493	4	574.147,934 375.192,288	14.239
4	574.147,934 375.192,288	5	574.156,178 375.201,97	12.716
5	574.156,178 375.201,97	6	574.162,591 375.209,544	9.924
6	574.162,591 375.209,544	7	574.136,211 375.227,442	31.879
7	574.136,211 375.227,442	8	574.130,502 375.231,23	6.851
8	574.130,502 375.231,23	9	574.122,064 375.236,83	10.127
9	574.122,064 375.236,83	10	574.116,621 375.240,524	6.578
10	574.116,621 375.240,524	11	574.105,72 375.247,576	12.983
11	574.105,72 375.247,576	12	574.086,445 375.260,278	23.084
12	574.086,445 375.260,278	13	574.067,208 375.271,671	22.358
13	574.067,208 375.271,671	14	574.052,108 375.258,491	20.043
14	574.052,108 375.258,491	15	574.077,33 375.241,88	30.201
15	574.077,33 375.241,88	16	574.107,547 375.221,027	36.714
16	574.107,547 375.221,027	1	574.118,006 375.213,409	12.939

\*\* Lungimile segmentelor sunt determinate în planul de proiecție Stereo 70 și sunt rotunjite la 1 milimetru.

\*\*\* Distanța dintre puncte este formată din segmente cumulate ce sunt mai mici decât valoarea 1 milimetru.



**DATE DESPRE IMOBILUL NR. 7953**

Oficiul de Cadastru și Publicitate Imobiliară PRAHOVA  
Biroul de Cadastru și Publicitate Imobiliară Ploiești

**A. Partea I. Descrierea imobilului**

TEREN Extravilan

Adresa: Jud. Prahova

Nr. Crt	Nr cadastral Nr. topografic	Suprafața* (mp)	Observații / Referințe
A1		7.400	Sector cadastral:57 Teren neimprejmuit;

**B. Partea II. Proprietari și acte**

Inscrieri privitoare la dreptul de proprietate și alte drepturi reale	Referințe
/	
Act Administrativ nr. 21240, din 24/07/1996 emis de CJSDPAT PRAHOVA;	
B1	A1
Intabulare, drept de PROPRIETATE, dobandit prin Reconstituire, cota actuala 1/1, cota initiala 1/1	
1) STOICEA MARIN VASILE	

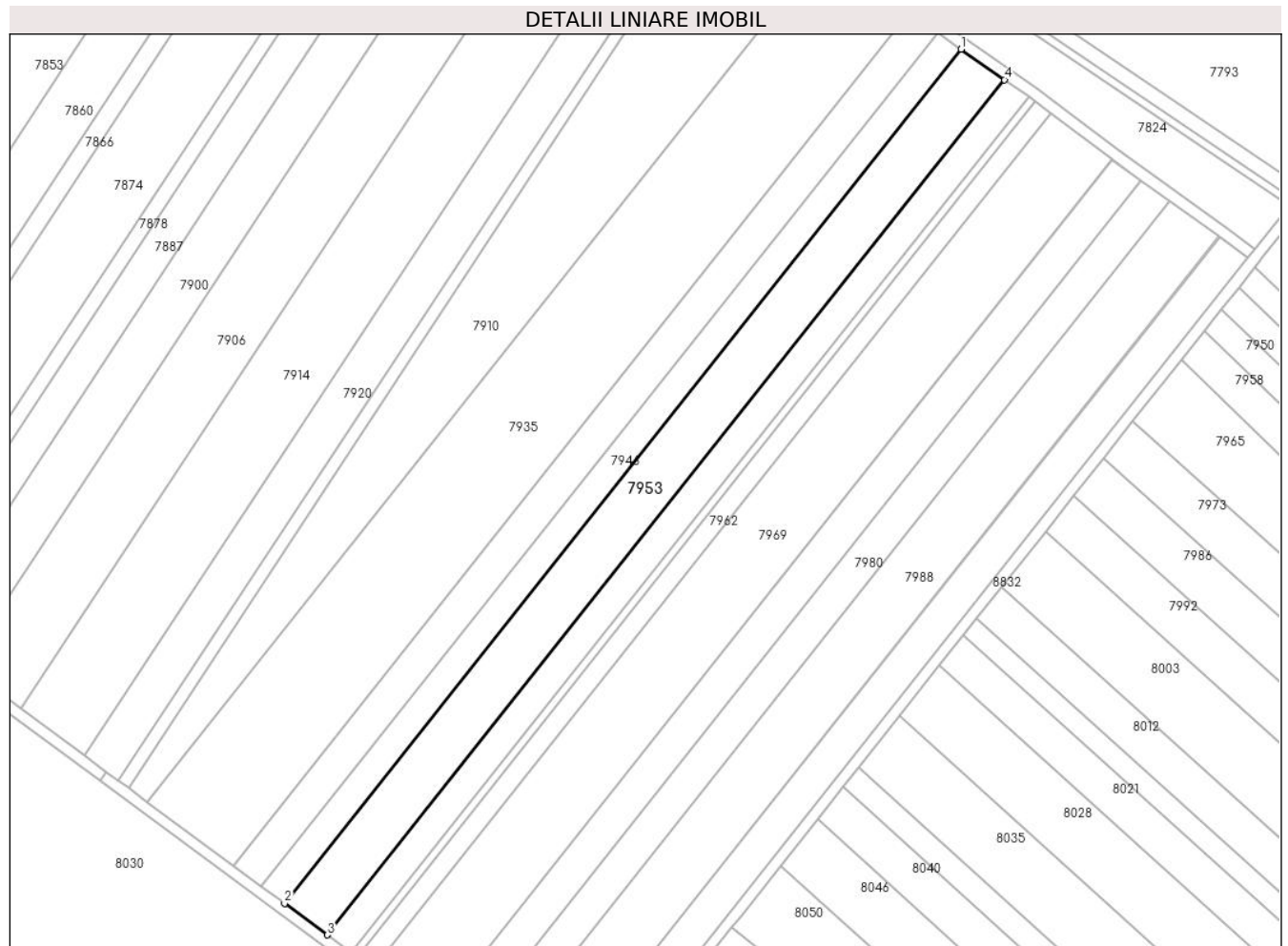
**C. Partea III. SARCINI .**

Inscrieri privind dezmembramintele dreptului de proprietate, drepturi reale de garanție și sarcini	Referințe
NU SUNT	

**Teren**

Nr cadastral	Suprafața (mp)*	Observații / Referințe
	7.400	

\* Suprafața este determinată în planul de proiecție Stereo 70.



**Date referitoare la teren**

Crt	Categorie folosință	Intravilan	Suprafața (mp)	Tarla	Parcelă	Nr. topo	Observații / Referințe
1	arabil	NU	7.400	44	229/33	-	

**Lungime Segmente**

1) Valorile lungimilor segmentelor sunt obținute din proiecție în plan.

Punct început	X / Y	Punct sfârșit	X / Y	Lungime segment (** (m)
1	573.755,482 375.389,315	2	573.512,804 375.083,291	390.568
2	573.512,804 375.083,291	3	573.528,054 375.072,045	18.948
3	573.528,054 375.072,045	4	573.770,979 375.378,379	390.964
4	573.770,979 375.378,379	1	573.755,482 375.389,315	18.967

\*\* Lungimile segmentelor sunt determinate în planul de proiecție Stereo 70 și sunt rotunjite la 1 milimetru.

**\*\*\* Distanţa dintre puncte este formată din segmente cumulate ce sunt mai mici decât valoarea 1 milimetru.**



**DATE DESPRE IMOBILUL NR. 7954**

Oficiul de Cadastru și Publicitate Imobiliară PRAHOVA  
Biroul de Cadastru și Publicitate Imobiliară Ploiești

**A. Partea I. Descrierea imobilului**

TEREN Necunoscut

**Adresa:** Loc. Zahanaua, Str Principala, Nr. 31, Jud. Prahova, INTRAVILAN,TARLA 68, Cc 103,A 104,EXTRAVILAN, T45, A 232/29

Nr. Crt	Nr cadastral Nr. topografic	Suprafața* (mp)	Observații / Referințe
A1	24481	Din acte: 5.978 Masurata: 6.038	Sector cadastral:60 Teren neimprejmuit;

**Construcții**

Crt	Nr cadastral Nr. topografic	Adresa	Observații / Referințe
A1.1	24481-C1	Loc. Zahanaua, Str Principala, Nr. 31, Jud. Prahova, INTRAVILAN,TARLA 68, Cc 103,A 104,EXTRAVILAN, T45, A 232/29	Nr. niveluri:1; S. construita la sol:58 mp; S. construita desfasurata:58 mp; LOCUINTA
A1.2	24481-C2	Loc. Zahanaua, Str Principala, Nr. 31, Jud. Prahova, INTRAVILAN,TARLA 68, Cc 103,A 104,EXTRAVILAN, T45, A 232/29	Nr. niveluri:1; S. construita la sol:46 mp; S. construita desfasurata:46 mp; ANEXA
A1.3		Loc. Zahanaua, Str Principala, Nr. 31, Jud. Prahova	Nr. niveluri:2; S. construita la sol:88 mp; S. construita desfasurata:176 mp; Cladire de locuit, regim inaltime P+1
A1.4		Loc. Zahanaua, Str Principala, Nr. 31, Jud. Prahova	Nr. niveluri:1; S. construita la sol:27 mp; S. construita desfasurata:27 mp; Cladire anexa, regim inaltime P

**B. Partea II. Proprietari și acte**

Inscrieri privitoare la dreptul de proprietate și alte drepturi reale		Referințe
<b>14307 / 20/03/2012</b>		
Act Notarial nr. 13044, din 14/07/1993 emis de NOTARIATUL DE STAT JUDETEAN PRAHOVA (act notarial nr. 596/19-03-1999 emis de NP TUDOSE MARIA; act administrativ nr. 14/28-05-1996 emis de CONSILIUL LOCAL TG. VECHI ; act administrativ nr. 1489/29-02-2012 emis de PRIMARIA TG.VECHI );		
B1	Intabulare, drept de PROPRIETATEcumparare ca bun comun si construire, dobandit prin Conventie, cota actuala 1/1, cota initiala 1/1 1) CIOBANU CATALIN 2) CIOBANU ANISOARA	A1, A1.1, A1.2
<b>18377 / 24/02/2016</b>		
Act Normativ nr. 17, din 07/03/2014 emis de Parlamentul Romaniei;		
B2	Imobil aflat sub incidenta art.3 alin.(1) din Legea 17/2014, dobandit prin Lege	A1
/		
Act Administrativ nr. 14456, din 13/09/2024 emis de PRIMĂRIA COMUNEI TĂRGȘORU VECHI (în baza art. 12, alin. 16 din Legea 7);		
B3	Intabulare, drept de PROPRIETATE, dobandit prin Lege, cota actuala 1/1, cota initiala 1/1 1) CIOBANU CATALIN 2) CIOBANU ANISOARA	A1.3, A1.4

**C. Partea III. SARCINI .**

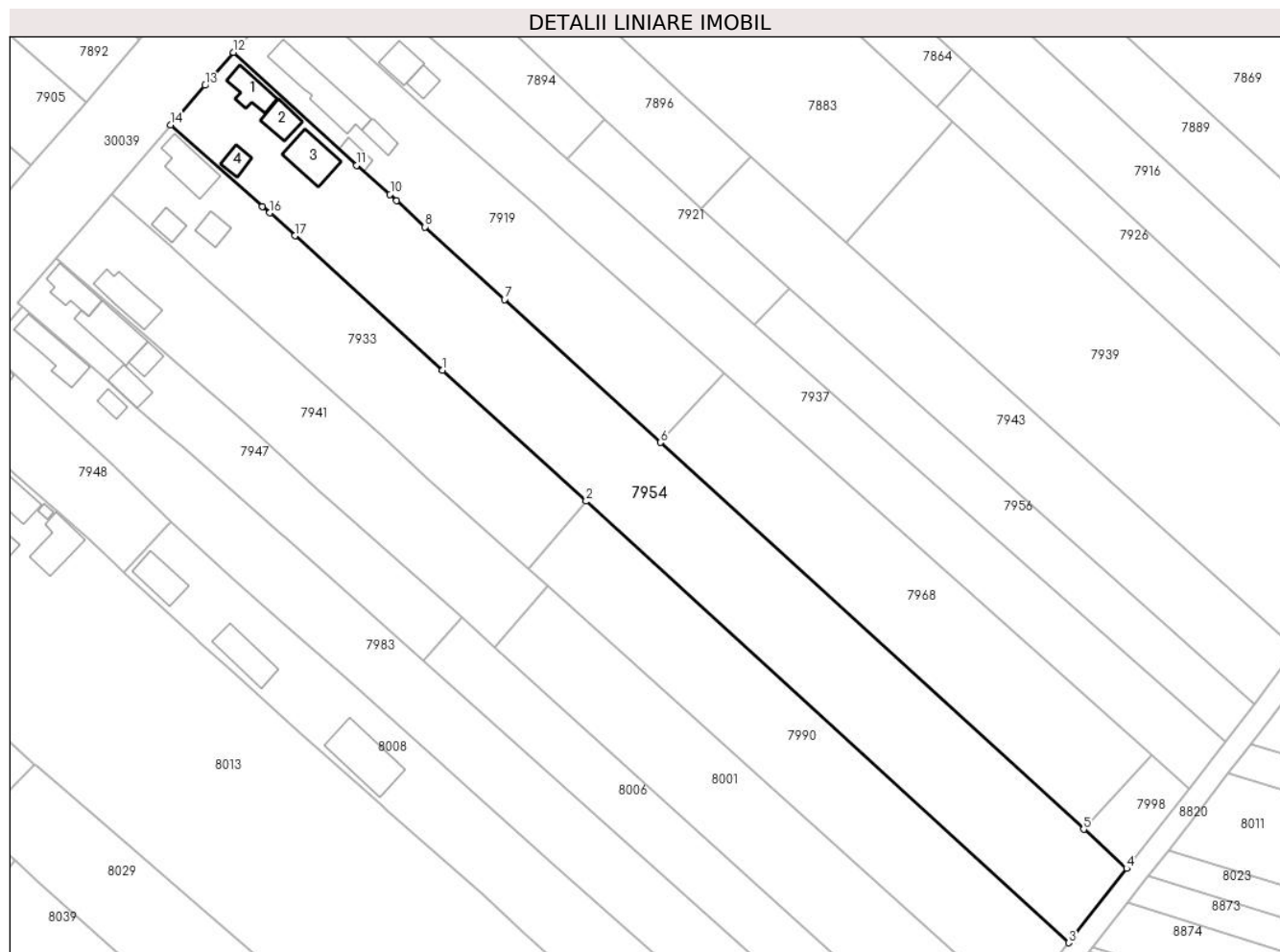
Inscrieri privind dezmembramintele dreptului de proprietate, drepturi reale de garanție și sarcini	Referințe
NU SUNT	

## Anexa Nr. 1 La Partea I

## Teren

Nr cadastral	Suprafața (mp)*	Observații / Referințe
24481	Din acte: 5.978 Masurata: 6.038	

\* Suprafața este determinată în planul de proiecție Stereo 70.



## Date referitoare la teren

Crt	Categorie folosință	Intra vilan	Suprafața (mp)	Tarla	Parcelă	Nr. topo	Observații / Referințe
1	curți constructii	DA	836	68	103	-	
2	arabil	DA	997	68	104	-	
3	arabil	NU	4.206	45	232/29	-	

## Date referitoare la construcții

Crt	Număr	Destinație construcție	Supraf. (mp)	Situație juridică	Observații / Referințe
A1.1	24481-C1	construcții de locuințe	58	Cu acte	Nr. niveluri:1; S. construita la sol:58 mp; S. construita desfasurata:58 mp; LOCUINTA
A1.2	24481-C2	construcții anexa	46	Cu acte	Nr. niveluri:1; S. construita la sol:46 mp; S. construita desfasurata:46 mp; ANEXA
A1.3		construcții de locuințe	88	Cu acte	Nr. niveluri:2; S. construita la sol:88 mp; S. construita desfasurata:176 mp; Cladire de locuit, regim inaltime P+1
A1.4		construcții anexa	27	Cu acte	Nr. niveluri:1; S. construita la sol:27 mp; S. construita desfasurata:27 mp; Cladire anexa, regim inaltime P



**Lungime Segmente**

1) Valorile lungimilor segmentelor sunt obținute din proiecție în plan.

Punct început	X / Y	Punct sfârșit	X / Y	Lungime segment (** (m)
1	574.341,832 375.259,682	2	574.374,939 375.229,498	44.801
2	574.374,939 375.229,498	3	574.486,107 375.127,79	150.675
3	574.486,107 375.127,79	4	574.499,433 375.144,89	21.679
4	574.499,433 375.144,89	5	574.489,544 375.153,932	13.4
5	574.489,544 375.153,932	6	574.392,105 375.243,019	132.026
6	574.392,105 375.243,019	7	574.356,133 375.275,908	48.741
7	574.356,133 375.275,908	8	574.337,796 375.292,673	24.846
8	574.337,796 375.292,673	9	574.331,279 375.298,755	8.914
9	574.331,279 375.298,755	10	574.329,758 375.300,174	2.08
10	574.329,758 375.300,174	11	574.322,058 375.306,86	10.198
11	574.322,058 375.306,86	12	574.293,609 375.332,875	38.55
12	574.293,609 375.332,875	13	574.287,11 375.325,266	10.007
13	574.287,11 375.325,266	14	574.279,247 375.316,14	12.046
14	574.279,247 375.316,14	15	574.300,398 375.297,416	28.248
15	574.300,398 375.297,416	16	574.302,082 375.295,922	2.251
16	574.302,082 375.295,922	17	574.307,877 375.290,638	7.842
17	574.307,877 375.290,638	1	574.341,832 375.259,682	45.948

\*\* Lungimile segmentelor sunt determinate în planul de proiecție Stereo 70 și sunt rotunjite la 1 milimetru.

\*\*\* Distanța dintre puncte este formată din segmente cumulate ce sunt mai mici decât valoarea 1 milimetru.



**DATE DESPRE IMOBILUL NR. 7955**

Oficiul de Cadastru și Publicitate Imobiliară PRAHOVA  
Biroul de Cadastru și Publicitate Imobiliară Ploiești

**A. Partea I. Descrierea imobilului**

TEREN Extravilan

Adresa: Jud. Prahova

Nr. Crt	Nr cadastral Nr. topografic	Suprafața* (mp)	Observații / Referințe
A1		2.380	Sector cadastral:57 Teren neimprejmuit;

**B. Partea II. Proprietari și acte**

Inscrieri privitoare la dreptul de proprietate și alte drepturi reale	Referințe
/	
Act Administrativ nr. 103533, din 27/08/2002 emis de CJSDPAT PRAHOVA;	
B1	A1
Intabulare, drept de PROPRIETATE, dobandit prin Reconstituire, cota actuala 1/1, cota initiala 1/1	
1) PĂUN FLOAREA	

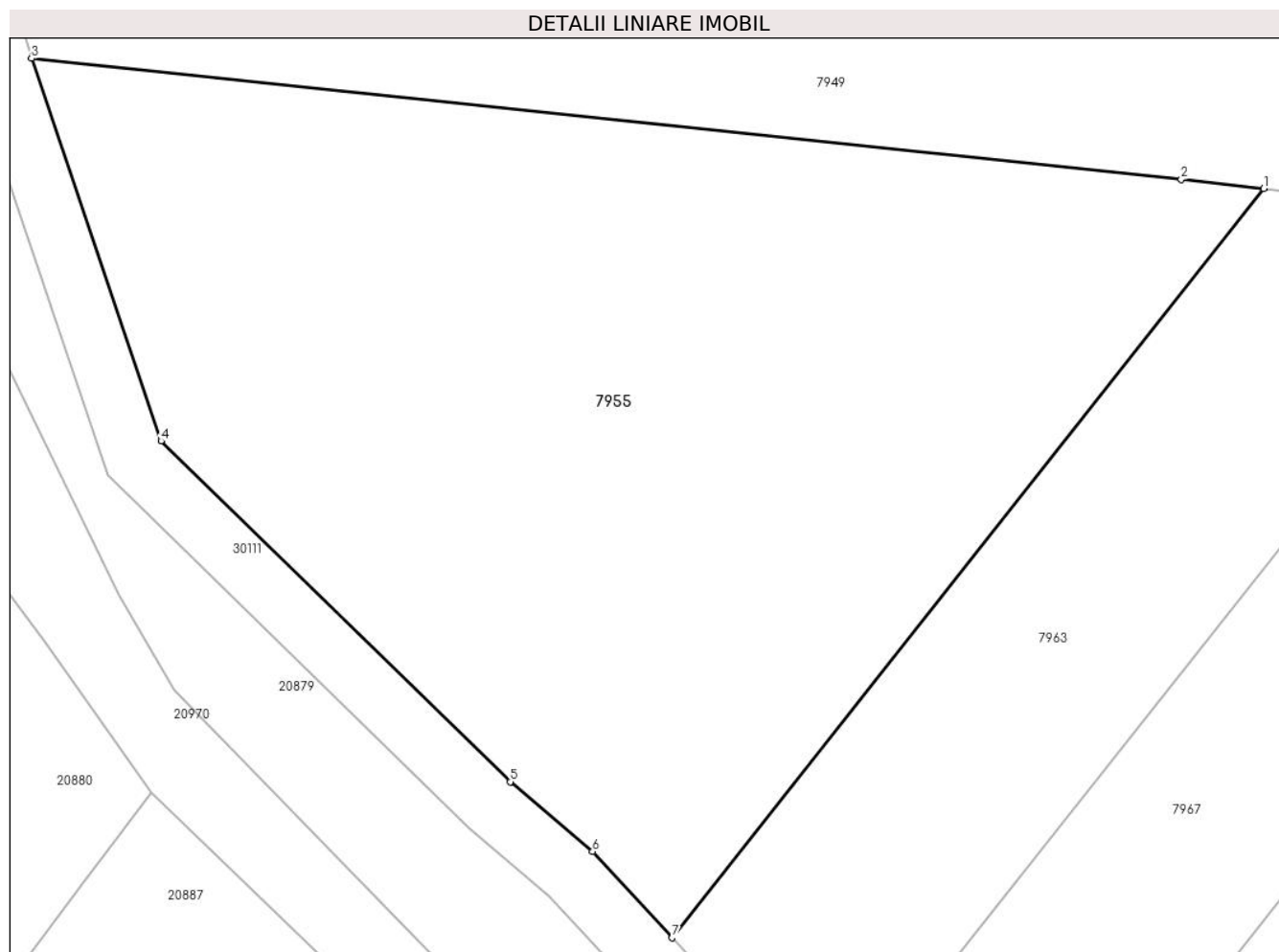
**C. Partea III. SARCINI .**

Inscrieri privind dezmembramintele dreptului de proprietate, drepturi reale de garanție și sarcini	Referințe
NU SUNT	

## Teren

Nr cadastral	Suprafața (mp)*	Observații / Referințe
	2.380	

\* Suprafața este determinată în planul de proiecție Stereo 70.



## Date referitoare la teren

Crt	Categorie folosință	Intravilan	Suprafața (mp)	Tarla	Parcelă	Nr. topo	Observații / Referințe
1	arabil	NU	2.380	44	229/89	-	

## Lungime Segmente

1) Valorile lungimilor segmentelor sunt obținute din proiecție în plan.

Punct început	X / Y	Punct sfârșit	X / Y	Lungime segment (** (m)
1	573.014,285 375.242,046	2	573.008,932 375.242,648	5.387
2	573.008,932 375.242,648	3	572.934,324 375.250,485	75.018
3	572.934,324 375.250,485	4	572.942,72 375.225,678	26.189
4	572.942,72 375.225,678	5	572.965,382 375.203,577	31.655
5	572.965,382 375.203,577	6	572.970,729 375.199,053	7.004

Punct început	X / Y	Punct sfârșit	X / Y	Lungime segment (** (m)
6	572.970,729 375.199,053	7	572.975,896 375.193,473	7.605
7	572.975,896 375.193,473	1	573.014,285 375.242,046	61.912

\*\* Lungimile segmentelor sunt determinate în planul de proiecție Stereo 70 și sunt rotunjite la 1 milimetru.

\*\*\* Distanța dintre puncte este formată din segmente cumulate ce sunt mai mici decât valoarea 1 milimetru.



**DATE DESPRE IMOBILUL NR. 7956**

Oficiul de Cadastru și Publicitate Imobiliară PRAHOVA  
Biroul de Cadastru și Publicitate Imobiliară Ploiești

**A. Partea I. Descrierea imobilului**

TEREN Extravilan

Adresa: Jud. Prahova

Nr. Crt	Nr cadastral Nr. topografic	Suprafața* (mp)	Observații / Referințe
A1		1.619	Sector cadastral:60 Teren neimprejmit;

**B. Partea II. Proprietari și acte**

Inscrieri privitoare la dreptul de proprietate și alte drepturi reale		Referințe
/		
Act Administrativ nr. 21234, din 20/07/1994 emis de CJSDPAT PRAHOVA;		
B1	Intabulare, drept de PROPRIETATE, dobandit prin Reconstituire, cota actuala 1/1, cota initiala 1/1	A1
	1) STANCIU VASILE 2) TUDORACHE TUDORA 3) BAGEAC ST NICOLAE 4) MARIN DAVID 5) PREDA ST ȘTEFANA	

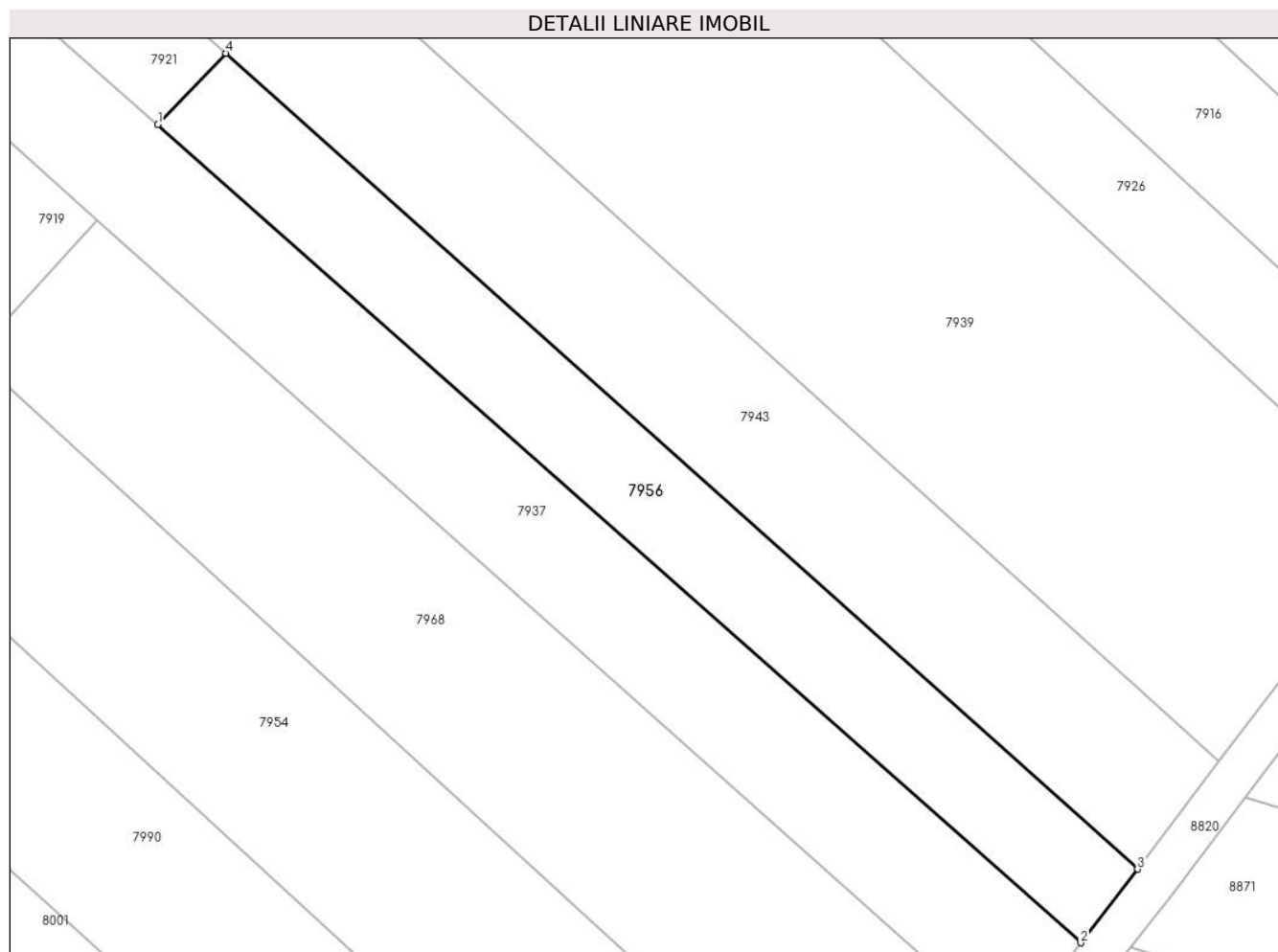
**C. Partea III. SARCINI .**

Inscrieri privind dezmembramintele dreptului de proprietate, drepturi reale de garanție și sarcini	Referințe
NU SUNT	

### Teren

Nr cadastral	Suprafața (mp)*	Observații / Referințe
	1.619	

\* Suprafața este determinată în planul de proiecție Stereo 70.



### Date referitoare la teren

Crt	Categorie folosință	Intra vilan	Suprafața (mp)	Tarla	Parcelă	Nr. topo	Observații / Referințe
1	arabil	NU	1.619	45	232/33	-	

### Lungime Segmente

1) Valorile lungimilor segmentelor sunt obținute din proiecție în plan.

Punct început	X / Y	Punct sfârșit	X / Y	Lungime segment (** (m)
1	574.413,743 375.270,141	2	574.522,121 375.174,139	144.783
2	574.522,121 375.174,139	3	574.528,786 375.182,782	10.914
3	574.528,786 375.182,782	4	574.421,711 375.278,527	143.639
4	574.421,711 375.278,527	1	574.413,743 375.270,141	11.568

\*\* Lungimile segmentelor sunt determinate în planul de proiecție Stereo 70 și sunt rotunjite la 1 milimetru.



**\*\*\* Distanţa dintre puncte este formată din segmente cumulate ce sunt mai mici decât valoarea 1 milimetru.**



**DATE DESPRE IMOBILUL NR. 7957**

Oficiul de Cadastru și Publicitate Imobiliară PRAHOVA  
Biroul de Cadastru și Publicitate Imobiliară Ploiești

**A. Partea I. Descrierea imobilului**

TEREN Extravilan

Adresa: Jud. Prahova

Nr. Crt	Nr cadastral Nr. topografic	Suprafața* (mp)	Observații / Referințe
A1		6.000	Sector cadastral:60 Teren neimprejmuit;

**B. Partea II. Proprietari și acte**

Inscrieri privitoare la dreptul de proprietate și alte drepturi reale	Referințe
/	
Act Administrativ nr. 73303, din 25/11/1997 emis de CJSDPAT PRAHOVA;	
B1	A1
Intabulare, drept de PROPRIETATE, dobandit prin Reconstituire, cota actuala 1/1, cota initiala 1/1	
1) BAGIAC MARIN	

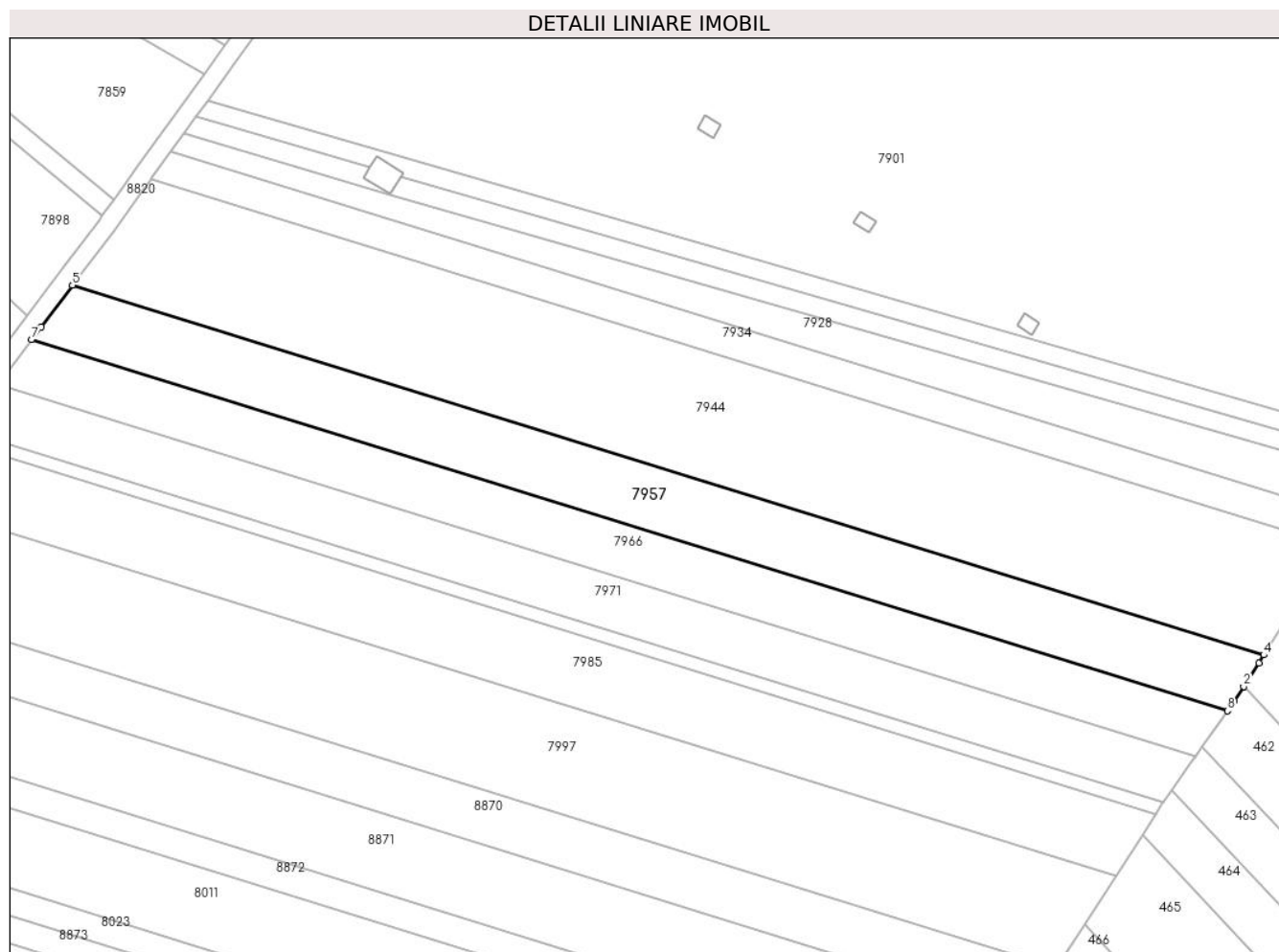
**C. Partea III. SARCINI .**

Inscrieri privind dezmembramintele dreptului de proprietate, drepturi reale de garanție și sarcini	Referințe
NU SUNT	

## Teren

Nr cadastral	Suprafața (mp)*	Observații / Referințe
	6.000	

\* Suprafața este determinată în planul de proiecție Stereo 70.



## Date referitoare la teren

Crt	Categorie folosință	Intra vilan	Suprafața (mp)	Tarla	Parcelă	Nr. topo	Observații / Referințe
1	arabil	NU	6.000	45	232/58	-	

## Lungime Segmente

1) Valorile lungimilor segmentelor sunt obținute din proiecție în plan.

Punct început	X / Y	Punct sfârșit	X / Y	Lungime segment (** (m)
1	574.931,735 375.173,193	2	574.934,284 375.177,18	4.732
2	574.934,284 375.177,18	3	574.938,398 375.183,615	7.638
3	574.938,398 375.183,615	4	574.939,796 375.185,802	2.596
4	574.939,796 375.185,802	5	574.613,622 375.286,944	341.496
5	574.613,622 375.286,944	6	574.605,05 375.275,53	14.274

Punct început	X / Y	Punct sfârșit	X / Y	Lungime segment (** (m)
6	574.605,05 375.275,53	7	574.602,437 375.272,056	4.347
7	574.602,437 375.272,056	8	574.929,872 375.170,523	342.816
8	574.929,872 375.170,523	1	574.931,735 375.173,193	3.256

\*\* Lungimile segmentelor sunt determinate în planul de proiecție Stereo 70 și sunt rotunjite la 1 milimetru.

\*\*\* Distanța dintre puncte este formată din segmente cumulate ce sunt mai mici decât valoarea 1 milimetru.



**DATE DESPRE IMOBILUL NR. 7958**

Oficiul de Cadastru și Publicitate Imobiliară PRAHOVA  
Biroul de Cadastru și Publicitate Imobiliară Ploiești

**A. Partea I. Descrierea imobilului**

TEREN Extravilan

Adresa: Jud. Prahova

Nr. Crt	Nr cadastral Nr. topografic	Suprafața* (mp)	Observații / Referințe
A1		2.235	Sector cadastral:57 Teren neimprejmuit;

**B. Partea II. Proprietari și acte**

Inscrieri privitoare la dreptul de proprietate și alte drepturi reale		Referințe
/		
Act Administrativ nr. 21238, din 20/07/1994 emis de CJSDPAT PRAHOVA;		
B1	Intabulare, drept de PROPRIETATE, dobandit prin Reconstituire, cota actuala 1/1, cota initiala 1/1 1) <b>MARIN GHE ION DEFUNCT</b> :Da	A1

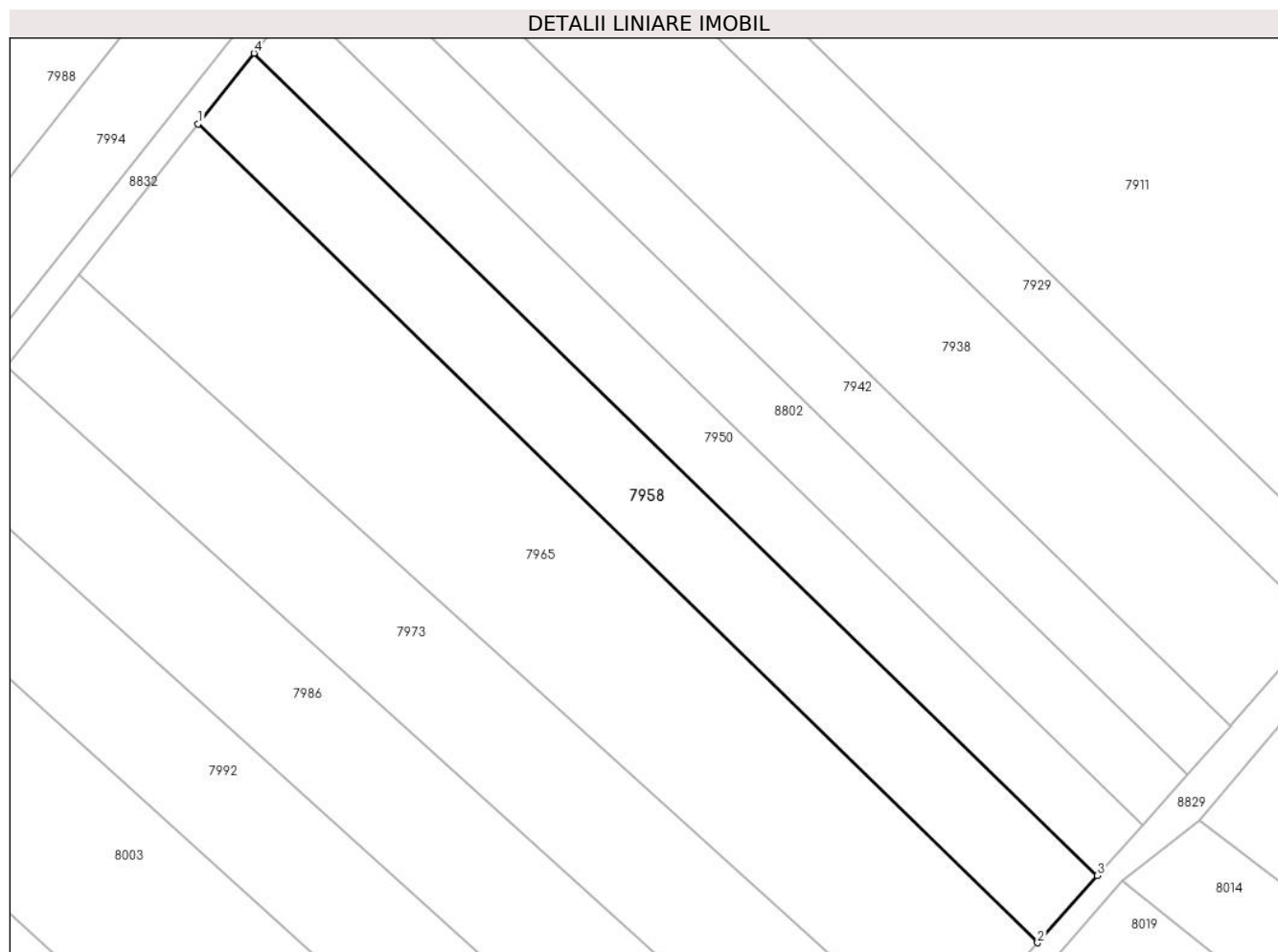
**C. Partea III. SARCINI .**

Inscrieri privind dezmembramintele dreptului de proprietate, drepturi reale de garanție și sarcini	Referințe
NU SUNT	

## Teren

Nr cadastral	Suprafața (mp)*	Observații / Referințe
	2.235	

\* Suprafața este determinată în planul de proiecție Stereo 70.



## Date referitoare la teren

Crt	Categorie folosință	Intra vilan	Suprafața (mp)	Tarla	Parcelă	Nr. topo	Observații / Referințe
1	arabil	NU	2.235	44	229/19	-	

## Lungime Segmente

1) Valorile lungimilor segmentelor sunt obținute din proiecție în plan.

Punct început	X / Y	Punct sfârșit	X / Y	Lungime segment (** (m)
1	573.834,513 375.278,165	2	573.956,786 375.158,989	170.744
2	573.956,786 375.158,989	3	573.965,48 375.168,754	13.074
3	573.965,48 375.168,754	4	573.842,67 375.288,453	171.494
4	573.842,67 375.288,453	1	573.834,513 375.278,165	13.129

\*\* Lungimile segmentelor sunt determinate în planul de proiecție Stereo 70 și sunt rotunjite la 1 milimetru.



**\*\*\* Distanţa dintre puncte este formată din segmente cumulate ce sunt mai mici decât valoarea 1 milimetru.**



**DATE DESPRE IMOBILUL NR. 7959**

Oficiul de Cadastru și Publicitate Imobiliară PRAHOVA  
Biroul de Cadastru și Publicitate Imobiliară Ploiești

**A. Partea I. Descrierea imobilului**

TEREN Extravilan

Adresa: Jud. Prahova, sat Zahanaua

Nr. Crt	Nr cadastral Nr. topografic	Suprafața* (mp)	Observații / Referințe
A1	23720	4.205	Sector cadastral:57 Teren neimprejmuit;

**B. Partea II. Proprietari și acte**

Inscrieri privitoare la dreptul de proprietate și alte drepturi reale		Referințe
<b>50819 / 29/08/2012</b>		
Act Notarial nr. 2149, din 22/08/2012 emis de NP LUPU MARIA LUIZA;		
B5	Intabulare, drept de PROPRIETATEschimb, dobandit prin Conventie, cota actuala 1/1, cota initiala 1/1 1) COMUNA TARGSORU VECHI, CIF:9999999999999	A1
<b>18317 / 24/02/2016</b>		
Act Normativ nr. 17, din 07/03/2014 emis de Parlamentul Romaniei;		
B6	Imobil aflat sub incidenta art.3 alin.(1) din Legea 17/2014, dobandit prin Lege	A1
<b>50819 / 29/08/2012</b>		
Act Notarial nr. 2149, din 22/08/2012 emis de NP LUPU MARIA LUIZA;		
B7	Intabulare, drept de ADMINISTRARE 1) CONSILIULUI LOCAL TARGSORU VECHI, CIF:9999999999999	A1

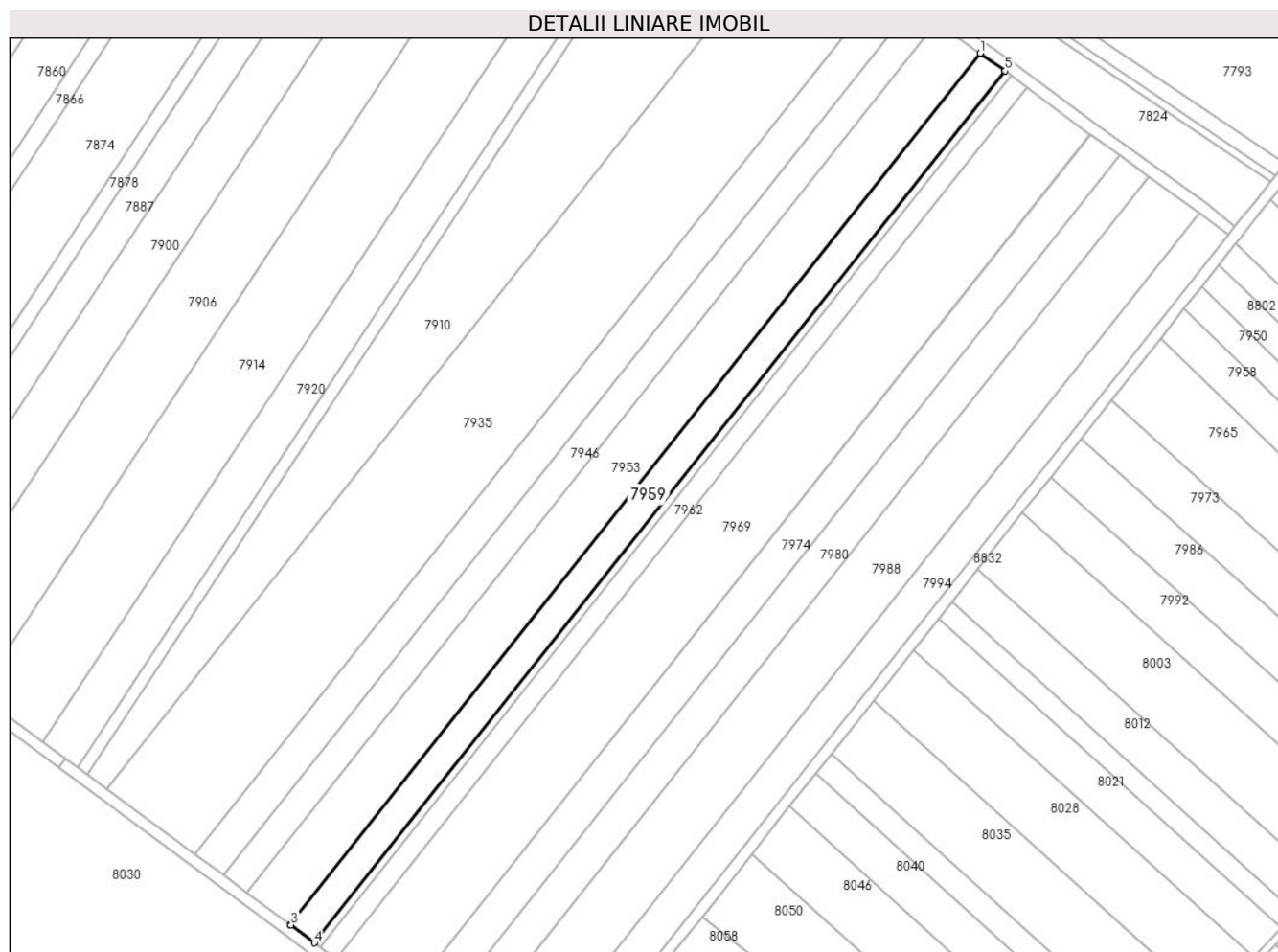
**C. Partea III. SARCINI .**

Inscrieri privind dezmembramentele dreptului de proprietate, drepturi reale de garanție și sarcini	Referințe
NU SUNT	

**Teren**

Nr cadastral	Suprafața (mp)*	Observații / Referințe
23720	4.205	

\* Suprafața este determinată în planul de proiecție Stereo 70.



**Date referitoare la teren**

Crt	Categorie folosință	Intravilan	Suprafața (mp)	Tarla	Parcelă	Nr. topo	Observații / Referințe
1	arabil	NU	4.205	44	229/32	-	

**Lungime Segmente**

1) Valorile lungimilor segmentelor sunt obținute din proiecție în plan.

Punct început	X / Y	Punct sfârșit	X / Y	Lungime segment (** (m)
1	573.770,979 375.378,379	2	573.528,054 375.072,045	390.964
2	573.528,054 375.072,045	3	573.528,384 375.071,802	0.41
3	573.528,384 375.071,802	4	573.536,618 375.065,542	10.343
4	573.536,618 375.065,542	5	573.779,776 375.372,171	391.34
5	573.779,776 375.372,171	1	573.770,979 375.378,379	10.767

**\*\* Lungimile segmentelor sunt determinate în planul de proiecție Stereo 70 și sunt rotunjite la 1 milimetru.**

**\*\*\* Distanța dintre puncte este formată din segmente cumulate ce sunt mai mici decât valoarea 1 milimetru.**



**DATE DESPRE IMOBILUL NR. 7960**

Oficiul de Cadastru și Publicitate Imobiliară PRAHOVA  
Biroul de Cadastru și Publicitate Imobiliară Ploiești

**A. Partea I. Descrierea imobilului**

TEREN Extravilan

Adresa: Jud. Prahova

Nr. Crt	Nr cadastral Nr. topografic	Suprafața* (mp)	Observații / Referințe
A1	24139	Din acte: 1.102 Masurata: 1.096	Sector cadastral:57 Teren neimprijmit;

**B. Partea II. Proprietari și acte**

Inscrieri privitoare la dreptul de proprietate și alte drepturi reale		Referințe
<b>50776 / 29/08/2012</b>		
Act Notarial nr. 2149, din 22/08/2012 emis de NP LUPU MARIA LUIZA;		
B4	Intabulare, drept de PROPRIETATE(schimb), dobandit prin Conventie, cota actuala 1/1, cota initiala 1/1 1) <b>COMUNA TARGSORUL VECHI</b> , CIF:999999999999	A1
<b>18365 / 24/02/2016</b>		
Act Normativ nr. 17, din 07/03/2014 emis de Parlamentul Romaniei;		
B5	Imobil aflat sub incidenta art.3 alin.(1) din Legea 17/2014, dobandit prin Lege	A1
<b>50776 / 29/08/2012</b>		
Act Notarial nr. 2149, din 22/08/2012 emis de NP LUPU MARIA LUIZA;		
B6	Intabulare, drept de ADMINISTRARE 1) <b>CONSILIUL LOCAL AL COMUNEI TARGSORUL VECHI</b> , CIF:999999999999	A1

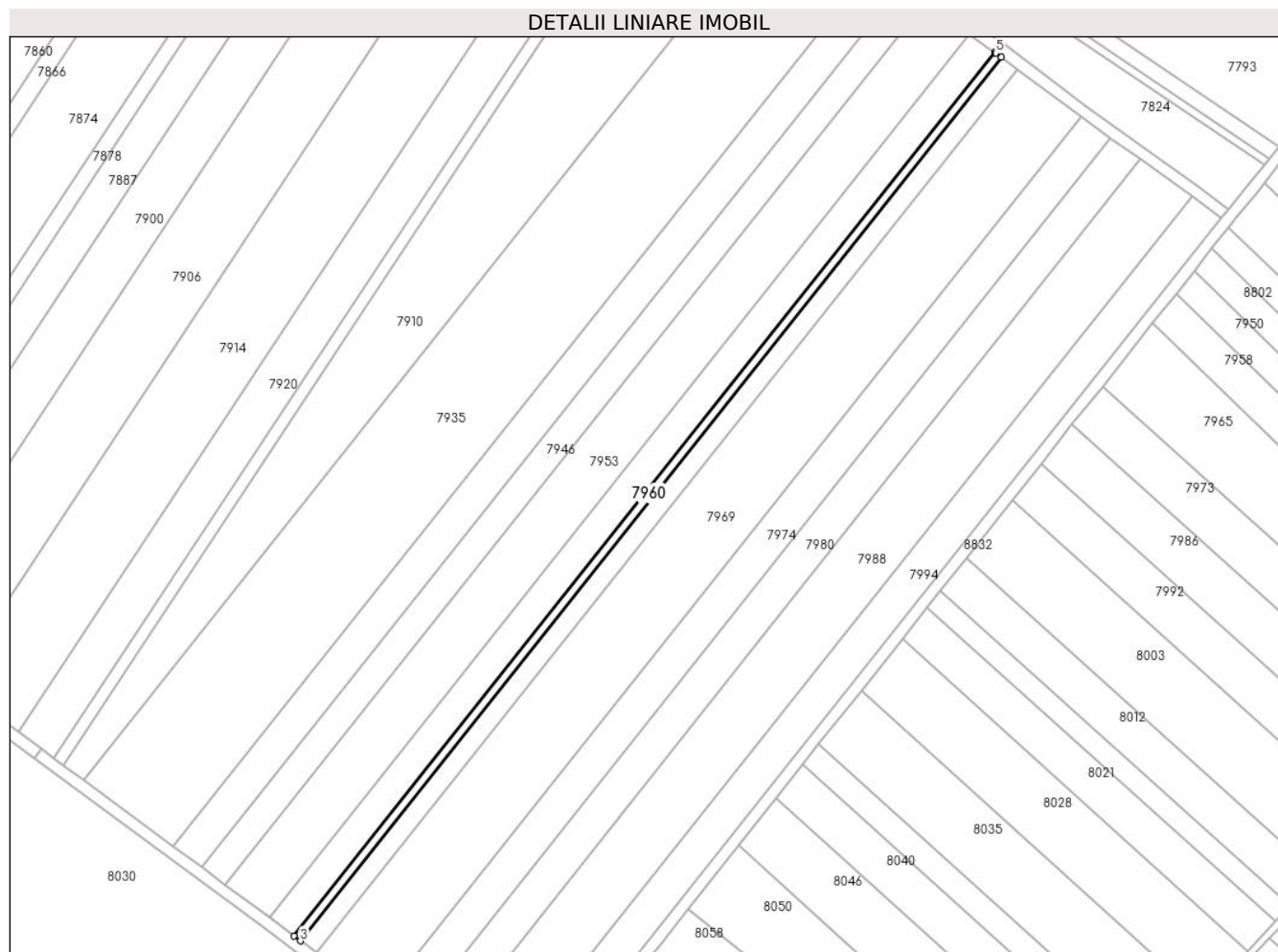
**C. Partea III. SARCINI .**

Inscrieri privind dezmembramintele dreptului de proprietate, drepturi reale de garanție și sarcini	Referințe
NU SUNT	

**Teren**

Nr cadastral	Suprafața (mp)*	Observații / Referințe
24139	Din acte: 1.102 Masurata: 1.096	

\* Suprafața este determinată în planul de proiecție Stereo 70.



**Date referitoare la teren**

Crt	Categorie folosință	Intra vilan	Suprafața (mp)	Tarla	Parcelă	Nr. topo	Observații / Referințe
1	arabil	NU	1.096	44	229/31	-	

**Lungime Segmente**

1) Valorile lungimilor segmentelor sunt obținute din proiecție în plan.

Punct început	X / Y	Punct sfârșit	X / Y	Lungime segment (** (m)
1	573.779,776 375.372,171	2	573.536,618 375.065,542	391.34
2	573.536,618 375.065,542	3	573.538,848 375.063,847	2.801
3	573.538,848 375.063,847	4	573.782,026 375.370,502	391.373
4	573.782,026 375.370,502	5	573.780,105 375.371,939	2.399
5	573.780,105 375.371,939	1	573.779,776 375.372,171	0.403



**\*\* Lungimile segmentelor sunt determinate în planul de proiecție Stereo 70 și sunt rotunjite la 1 milimetru.**

**\*\*\* Distanța dintre puncte este formată din segmente cumulate ce sunt mai mici decât valoarea 1 milimetru.**



**DATE DESPRE IMOBILUL NR. 7961**

Oficiul de Cadastru și Publicitate Imobiliară PRAHOVA  
Biroul de Cadastru și Publicitate Imobiliară Ploiești

**A. Partea I. Descrierea imobilului**

TEREN Intravilan

Adresa: Loc. Zahanaua, Str Principala, Nr. 42, Jud. Prahova

Nr. Crt	Nr cadastral Nr. topografic	Suprafața* (mp)	Observații / Referințe
A1		2.575	Sector cadastral:57 Teren imprejmuit;

**Construcții**

Crt	Nr cadastral Nr. topografic	Adresa	Observații / Referințe
A1.1		Loc. Zahanaua, Str Principala, Nr. 42, Jud. Prahova	Nr. niveluri:1; S. construita la sol:90 mp; S. construita desfasurata:90 mp; Cladire de locuit, regim inaltime P
A1.2		Loc. Zahanaua, Str Principala, Nr. 42, Jud. Prahova	Nr. niveluri:1; S. construita la sol:46 mp; S. construita desfasurata:46 mp; Cladire anexa, regim inaltime P

**B. Partea II. Proprietari și acte**

Inscrieri privitoare la dreptul de proprietate și alte drepturi reale		Referințe
/		
Act Administrativ nr. 76575, din 25/06/2002 emis de CJSDPAT PRAHOVA;		
B1	Intabulare, drept de PROPRIETATE, dobandit prin Reconstituire, cota actuala 1/1, cota initiala 1/1 1) SOARE CONSTANTIN GAVRILĂ	A1
Act Administrativ nr. 14456, din 13/09/2024 emis de PRIMĂRIA COMUNEI TÂRGȘORU VECHI (în baza art. 12, alin. 16 din Legea 7);		
B2	Intabulare, drept de PROPRIETATE, dobandit prin Lege, cota actuala 1/1, cota initiala 1/1 1) SOARE CONSTANTIN GAVRILĂ	A1.1, A1.2

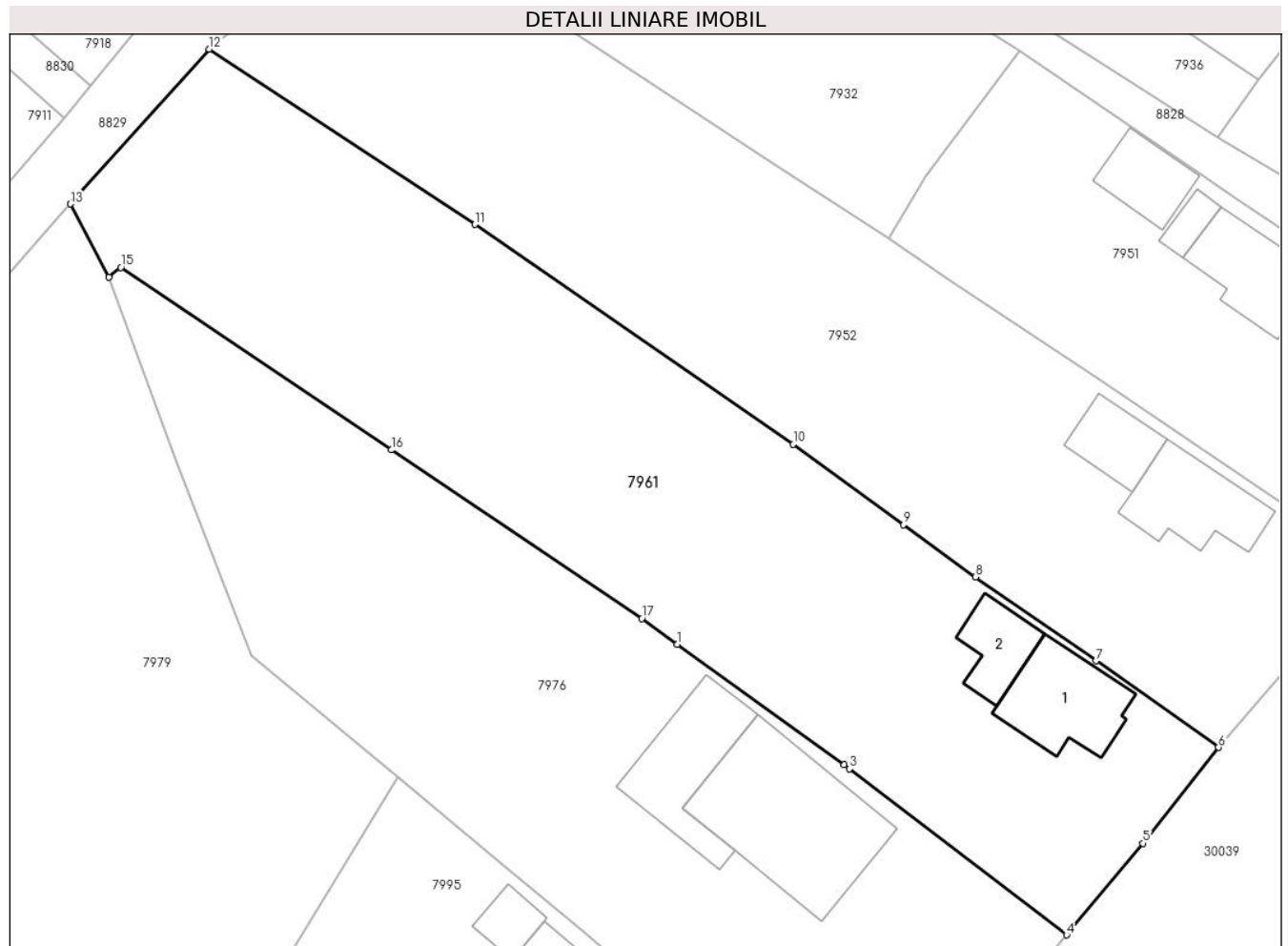
**C. Partea III. SARCINI .**

Inscrieri privind dezmembramintele dreptului de proprietate, drepturi reale de garanție și sarcini	Referințe
NU SUNT	

**Teren**

Nr cadastral	Suprafața (mp)*	Observații / Referințe
	2.575	

\* Suprafața este determinată în planul de proiecție Stereo 70.



**Date referitoare la teren**

Crt	Categorie folosință	Intravilan	Suprafața (mp)	Tarla	Parcelă	Nr. topo	Observații / Referințe
1	curți constructii	DA	663	68	39	-	
2	arabil	DA	1.913	68	40	-	CM 123/2001

**Date referitoare la construcții**

Crt	Număr	Destinație construcție	Supraf. (mp)	Situație juridică	Observații / Referințe
A1.1		construcții de locuințe	90	Cu acte	Nr. niveluri:1; S. construita la sol:90 mp; S. construita desfasurata:90 mp; Cladire de locuit, regim inaltime P
A1.2		construcții anexa	46	Cu acte	Nr. niveluri:1; S. construita la sol:46 mp; S. construita desfasurata:46 mp; Cladire anexa, regim inaltime P

**Lungime Segmente**

1) Valorile lungimilor segmentelor sunt obținute din proiecție în plan.

Punct început	X / Y	Punct sfârșit	X / Y	Lungime segment (** (m)
1	574.096,554 375.202,075	2	574.112,402 375.190,636	19.545

Punct început	X / Y	Punct sfârșit	X / Y	Lungime segment (** (m)
2	574.112,402 375.190,636	3	574.112,901 375.190,254	0.628
3	574.112,901 375.190,254	4	574.133,501 375.174,505	25.931
4	574.133,501 375.174,505	5	574.140,751 375.183,191	11.314
5	574.140,751 375.183,191	6	574.147,934 375.192,288	11.591
6	574.147,934 375.192,288	7	574.136,297 375.200,493	14.239
7	574.136,297 375.200,493	8	574.124,841 375.208,431	13.937
8	574.124,841 375.208,431	9	574.118,006 375.213,409	8.456
9	574.118,006 375.213,409	10	574.107,547 375.221,027	12.939
10	574.107,547 375.221,027	11	574.077,33 375.241,88	36.714
11	574.077,33 375.241,88	12	574.052,108 375.258,491	30.201
12	574.052,108 375.258,491	13	574.038,92 375.243,818	19.729
13	574.038,92 375.243,818	14	574.042,549 375.236,893	7.818
14	574.042,549 375.236,893	15	574.043,699 375.237,795	1.462
15	574.043,699 375.237,795	16	574.069,382 375.220,493	30.967
16	574.069,382 375.220,493	17	574.093,175 375.204,514	28.661
17	574.093,175 375.204,514	1	574.096,554 375.202,075	4.167

\*\* Lungimile segmentelor sunt determinate în planul de proiecție Stereo 70 și sunt rotunjite la 1 milimetru.

\*\*\* Distanța dintre puncte este formată din segmente cumulate ce sunt mai mici decât valoarea 1 milimetru.



**DATE DESPRE IMOBILUL NR. 7962**

Oficiul de Cadastru și Publicitate Imobiliară PRAHOVA  
Biroul de Cadastru și Publicitate Imobiliară Ploiești

**A. Partea I. Descrierea imobilului**

TEREN Extravilan

Adresa: Jud. Prahova

Nr. Crt	Nr cadastral Nr. topografic	Suprafața* (mp)	Observații / Referințe
A1	24091	2.700	Sector cadastral:57 Teren neimprejmuit;

**B. Partea II. Proprietari și acte**

Inscrieri privitoare la dreptul de proprietate și alte drepturi reale		Referințe
<b>50784 / 29/08/2012</b>		
Act Notarial nr. 2149, din 22/08/2012 emis de NP LUPU MARIA LUIZA;		
B5	Intabulare, drept de PROPRIETATEschimb, dobandit prin Conventie, cota actuala 1/1, cota initiala 1/1 1) COMUNA TARGSORU VECHI, CIF:9999999999999	A1
<b>18355 / 24/02/2016</b>		
Act Normativ nr. 17, din 07/03/2014 emis de Parlamentul Romaniei;		
B6	Imobil aflat sub incidenta art.3 alin.(1) din Legea 17/2014, dobandit prin Lege	A1
<b>50784 / 29/08/2012</b>		
Act Notarial nr. 2149, din 22/08/2012 emis de NP LUPU MARIA LUIZA;		
B7	Intabulare, drept de ADMINISTRARE 1) CONSILIULUI LOCAL TARGSORU VECHI, CIF:9999999999999	A1

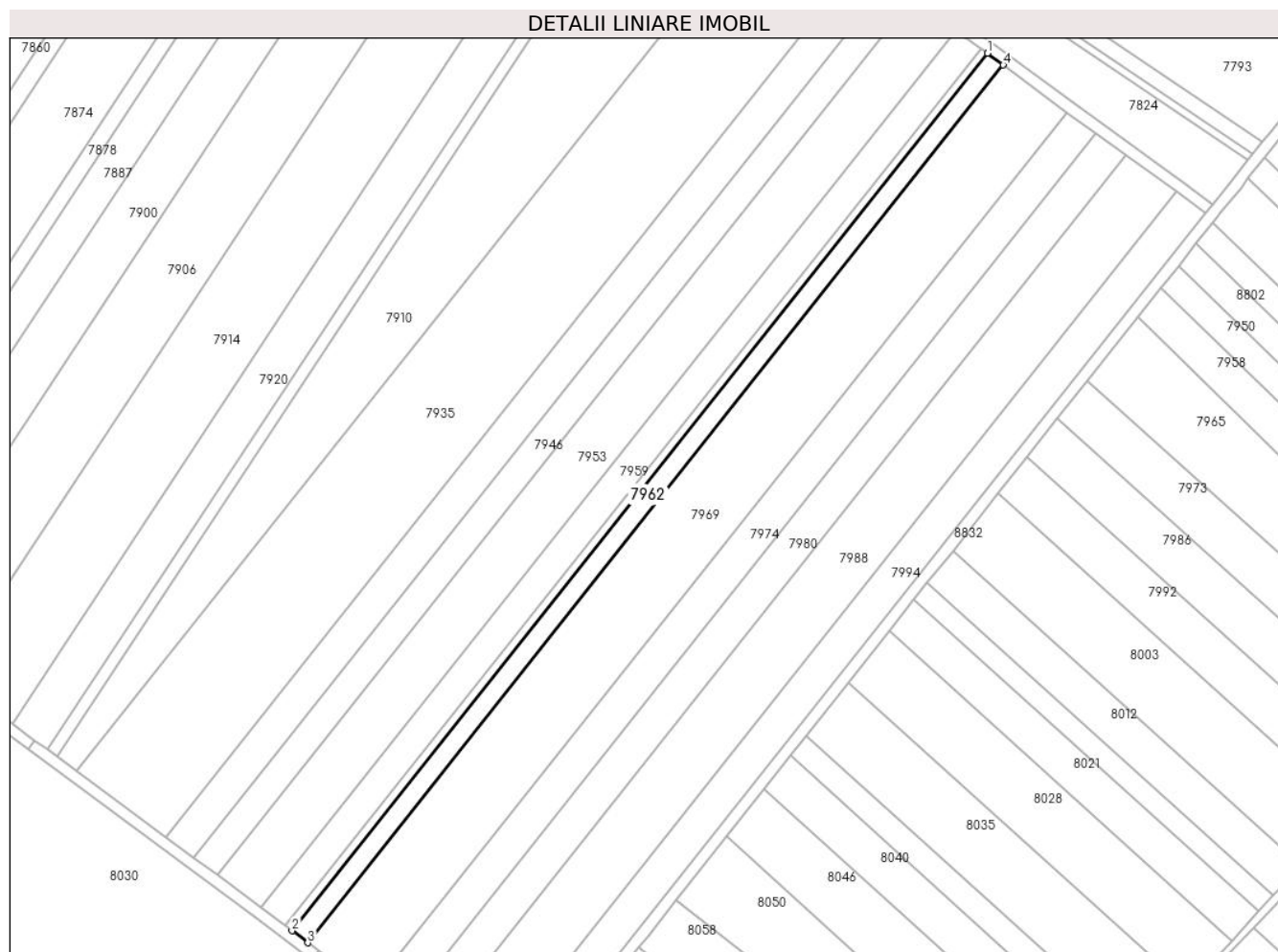
**C. Partea III. SARCINI .**

Inscrieri privind dezmembramintele dreptului de proprietate, drepturi reale de garanție și sarcini	Referințe
NU SUNT	

## Teren

Nr cadastral	Suprafața (mp)*	Observații / Referințe
24091	2.700	

\* Suprafața este determinată în planul de proiecție Stereo 70.



## Date referitoare la teren

Crt	Categorie folosință	Intra vilan	Suprafața (mp)	Tarla	Parcelă	Nr. topo	Observații / Referințe
1	arabil	NU	2.700	44	229/30	-	

## Lungime Segmente

1) Valorile lungimilor segmentelor sunt obținute din proiecție în plan.

Punct început	X / Y	Punct sfârșit	X / Y	Lungime segment (** (m)
1	573.782,026 375.370,502	2	573.538,848 375.063,847	391.373
2	573.538,848 375.063,847	3	573.544,34 375.059,671	6.899
3	573.544,34 375.059,671	4	573.787,553 375.366,369	391.428
4	573.787,553 375.366,369	1	573.782,026 375.370,502	6.901

\*\* Lungimile segmentelor sunt determinate în planul de proiecție Stereo 70 și sunt rotunjite la 1 milimetru.



**\*\*\* Distanţa dintre puncte este formată din segmente cumulate ce sunt mai mici decât valoarea 1 milimetru.**



**DATE DESPRE IMOBILUL NR. 7963**

Oficiul de Cadastru și Publicitate Imobiliară PRAHOVA  
Biroul de Cadastru și Publicitate Imobiliară Ploiești

**A. Partea I. Descrierea imobilului**

TEREN Extravilan

Adresa: Jud. Prahova

Nr. Crt	Nr cadastral Nr. topografic	Suprafața* (mp)	Observații / Referințe
A1		1.035	Sector cadastral:57 Teren neimprijmit;

**B. Partea II. Proprietari și acte**

Inscrieri privitoare la dreptul de proprietate și alte drepturi reale		Referințe
/		
Act Notarial nr. 4, din 28/01/2008 emis de NP NICOLETA DRĂGAN;		
B1	Intabulare, drept de PROPRIETATE, cu titlu de moștenire, dobandit prin Succesiune, cota actuala 2/8, cota initiala 2/8 1) <b>PANAIT STANCA</b>	A1
B2	Intabulare, drept de PROPRIETATE, cu titlu de moștenire, dobandit prin Succesiune, cota actuala 3/8, cota initiala 3/8 1) <b>NEGOI VERGINA DEFUNCT:Da</b>	A1
B3	Intabulare, drept de PROPRIETATE, cu titlu de moștenire, dobandit prin Succesiune, cota actuala 3/8, cota initiala 3/8 1) <b>CĂRNUȚĂ ANIȘOARA</b>	A1

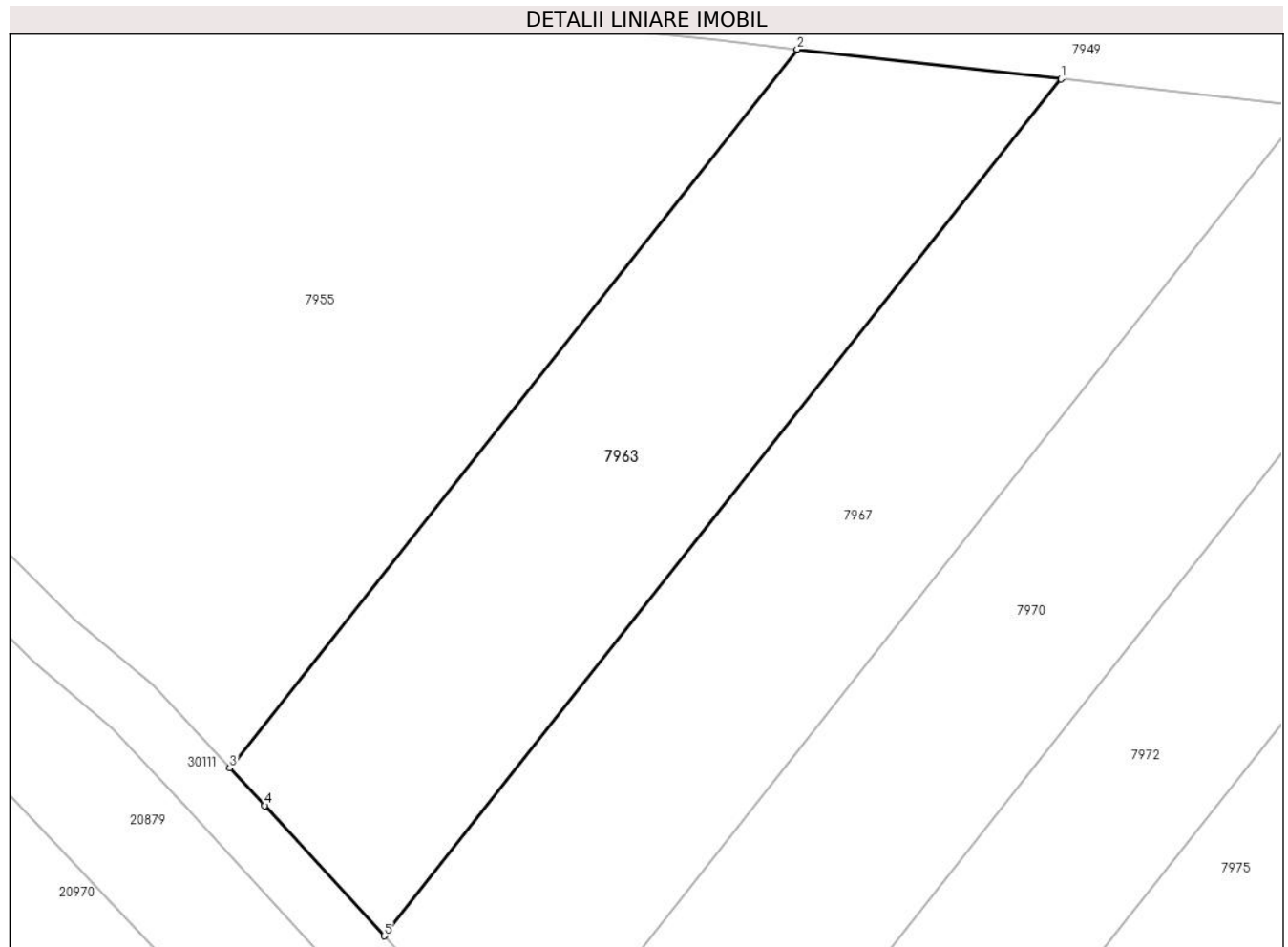
**C. Partea III. SARCINI .**

Inscrieri privind dezmembramintele dreptului de proprietate, drepturi reale de garanție și sarcini	Referințe
NU SUNT	

**Teren**

Nr cadastral	Suprafața (mp)*	Observații / Referințe
	1.035	

\* Suprafața este determinată în planul de proiecție Stereo 70.



**Date referitoare la teren**

Crt	Categorie folosință	Intravilan	Suprafața (mp)	Tarla	Parcelă	Nr. topo	Observații / Referințe
1	arabil	NU	1.035	44	229/88	-	

**Lungime Segmente**

1) Valorile lungimilor segmentelor sunt obținute din proiecție în plan.

Punct început	X / Y	Punct sfârșit	X / Y	Lungime segment (** (m)
1	573.032,137 375.240,038	2	573.014,285 375.242,046	17.965
2	573.014,285 375.242,046	3	572.975,896 375.193,473	61.912
3	572.975,896 375.193,473	4	572.978,257 375.190,923	3.475
4	572.978,257 375.190,923	5	572.986,359 375.182,115	11.968
5	572.986,359 375.182,115	1	573.032,137 375.240,038	73.829

**\*\* Lungimile segmentelor sunt determinate în planul de proiecție Stereo 70 și sunt rotunjite la 1 milimetru.**

**\*\*\* Distanța dintre puncte este formată din segmente cumulate ce sunt mai mici decât valoarea 1 milimetru.**



**DATE DESPRE IMOBILUL NR. 7964**

Oficiul de Cadastru și Publicitate Imobiliară PRAHOVA  
Biroul de Cadastru și Publicitate Imobiliară Ploiești

**A. Partea I. Descrierea imobilului**

TEREN Intravilan

Adresa: Loc. Zahanaua, Str Principala, Jud. Prahova, T68, A92

Nr. Crt	Nr cadastral Nr. topografic	Suprafața* (mp)	Observații / Referințe
A1	30438	1.000	Sector cadastral:60 Teren imprejmuit;

**B. Partea II. Proprietari și acte**

Inscrieri privitoare la dreptul de proprietate și alte drepturi reale		Referințe
<b>152628 / 06/10/2023</b>		
Hotarare Judecatoreasca nr. 11195, din 04/11/1998 emis de JUDECATORIA PLOIESTI (act administrativ nr 16012 din 05.10.2023, emis de COMUNA TARGSORU VECHI);		
B1	Intabulare, drept de PROPRIETATE, dobandit prin Hotarare Judecatoreasca, cota actuala 1/1, cota initiala 1/1 1) GHEORGHE ȘTEFAN	A1

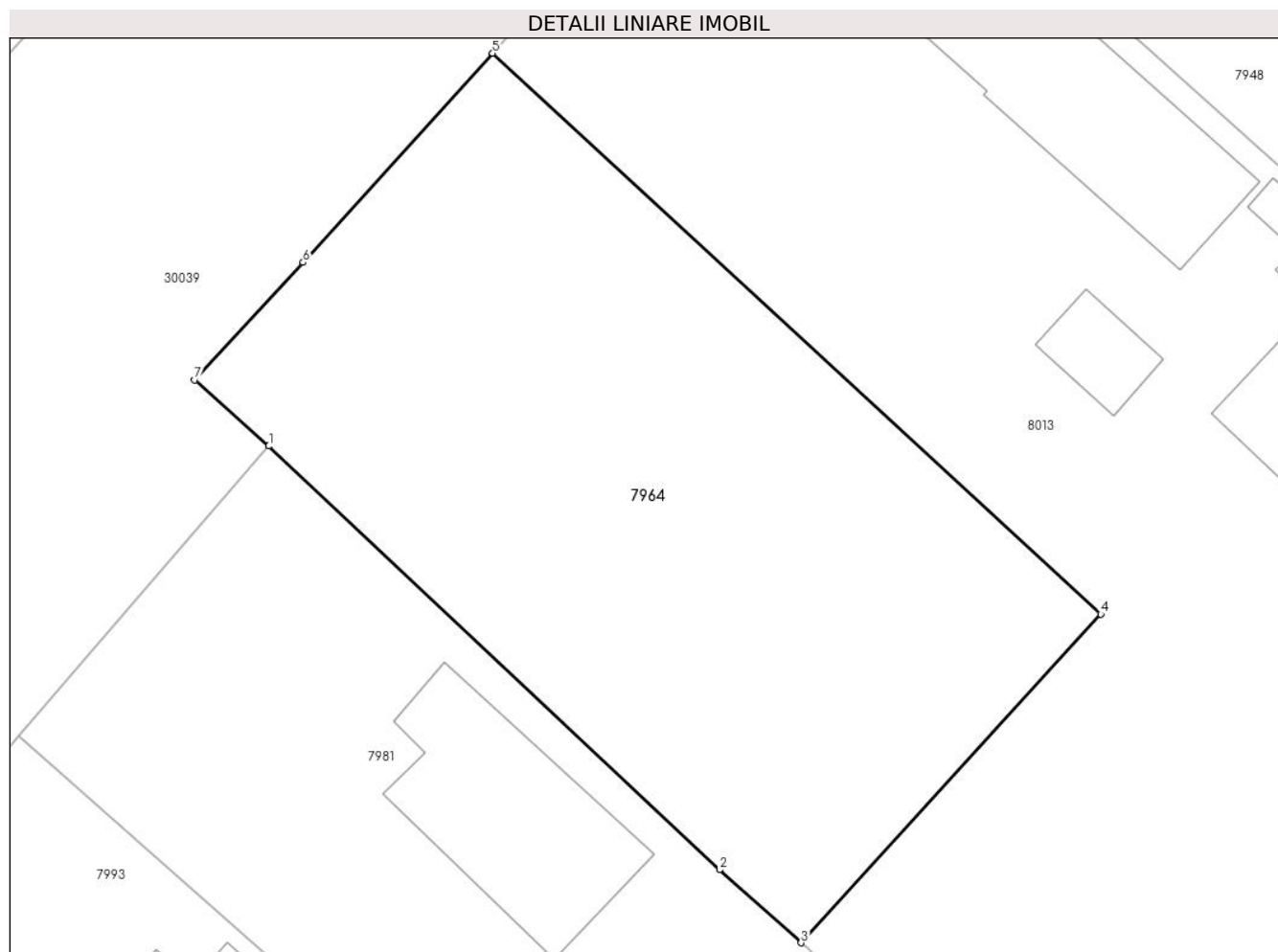
**C. Partea III. SARCINI .**

Inscrieri privind dezmembramintele dreptului de proprietate, drepturi reale de garanție și sarcini	Referințe
NU SUNT	

**Teren**

Nr cadastral	Suprafața (mp)*	Observații / Referințe
30438	1.000	

\* Suprafața este determinată în planul de proiecție Stereo 70.



**Date referitoare la teren**

Crt	Categorie folosință	Intravilan	Suprafața (mp)	Tarla	Parcelă	Nr. topo	Observații / Referințe
1	arabil	DA	1.000	68	92	-	

**Lungime Segmente**

1) Valorile lungimilor segmentelor sunt obținute din proiecție în plan.

Punct început	X / Y	Punct sfârșit	X / Y	Lungime segment (** (m)
1	574.197,632 375.214,914	2	574.221,174 375.192,794	32.304
2	574.221,174 375.192,794	3	574.225,439 375.188,983	5.72
3	574.225,439 375.188,983	4	574.241,084 375.206,139	23.218
4	574.241,084 375.206,139	5	574.209,324 375.235,42	43.198
5	574.209,324 375.235,42	6	574.199,417 375.224,503	14.742



Punct început	X / Y	Punct sfârșit	X / Y	Lungime segment (** (m)
6	574.199,417 375.224,503	7	574.193,759 375.218,366	8.347
7	574.193,759 375.218,366	1	574.197,632 375.214,914	5.188

\*\* Lungimile segmentelor sunt determinate în planul de proiecție Stereo 70 și sunt rotunjite la 1 milimetru.

\*\*\* Distanța dintre puncte este formată din segmente cumulate ce sunt mai mici decât valoarea 1 milimetru.



**DATE DESPRE IMOBILUL NR. 7965**

Oficiul de Cadastru și Publicitate Imobiliară PRAHOVA  
Biroul de Cadastru și Publicitate Imobiliară Ploiești

**A. Partea I. Descrierea imobilului**

TEREN Extravilan

Adresa: Jud. Prahova

Nr. Crt	Nr cadastral Nr. topografic	Suprafața* (mp)	Observații / Referințe
A1		4.200	Sector cadastral:57 Teren neimprejmuit;

**B. Partea II. Proprietari și acte**

Inscrieri privitoare la dreptul de proprietate și alte drepturi reale	Referințe
/	
Act Administrativ nr. 21240, din 24/07/1996 emis de CJSDPAT PRAHOVA;	
B1	A1
Intabulare, drept de PROPRIETATE, dobandit prin Reconstituire, cota actuala 1/1, cota initiala 1/1	
1) STOICEA M VASILE DEFUNCT:Da	

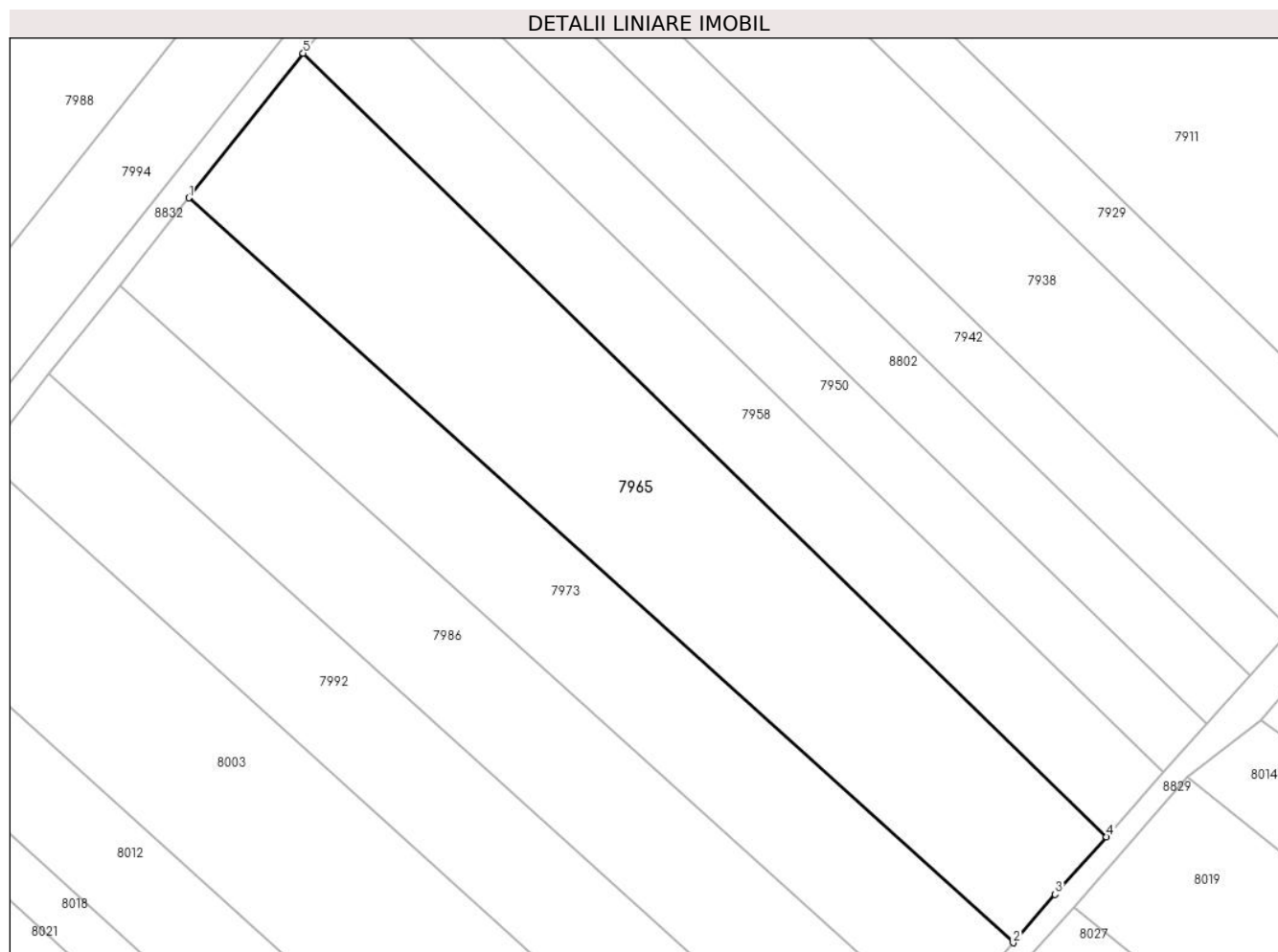
**C. Partea III. SARCINI .**

Inscrieri privind dezmembramintele dreptului de proprietate, drepturi reale de garanție și sarcini	Referințe
NU SUNT	

## Teren

Nr cadastral	Suprafața (mp)*	Observații / Referințe
	4.200	

\* Suprafața este determinată în planul de proiecție Stereo 70.



## Date referitoare la teren

Crt	Categorie folosință	Intra vilan	Suprafața (mp)	Tarla	Parcelă	Nr. topo	Observații / Referințe
1	arabil	NU	4.200	44	229/18	-	

## Lungime Segmente

1) Valorile lungimilor segmentelor sunt obținute din proiecție în plan.

Punct început	X / Y	Punct sfârșit	X / Y	Lungime segment (** (m)
1	573.817,079 375.256,175	2	573.942,565 375.142,865	169.074
2	573.942,565 375.142,865	3	573.948,976 375.150,216	9.754
3	573.948,976 375.150,216	4	573.956,786 375.158,989	11.746
4	573.956,786 375.158,989	5	573.834,513 375.278,165	170.744
5	573.834,513 375.278,165	1	573.817,079 375.256,175	28.063

**\*\* Lungimile segmentelor sunt determinate în planul de proiecție Stereo 70 și sunt rotunjite la 1 milimetru.**

**\*\*\* Distanța dintre puncte este formată din segmente cumulate ce sunt mai mici decât valoarea 1 milimetru.**



**DATE DESPRE IMOBILUL NR. 7966**

Oficiul de Cadastru și Publicitate Imobiliară PRAHOVA  
Biroul de Cadastru și Publicitate Imobiliară Ploiești

**A. Partea I. Descrierea imobilului**

TEREN Extravilan

Adresa: Jud. Prahova, T 45 ; A 232/59

Nr. Crt	Nr cadastral Nr. topografic	Suprafața* (mp)	Observații / Referințe
A1	30248	5.000	Sector cadastral:60 Teren neimpregmuit;

**B. Partea II. Proprietari și acte**

Inscrieri privitoare la dreptul de proprietate și alte drepturi reale		Referințe
<b>26410 / 27/02/2023</b>		
Act Notarial nr. 446, din 27/02/2023 emis de Lupu Maria Luiza (act lotizare);		
B1	Se infiinteaza cartea funciara 30248 a imobilului cu numarul cadastral 30248 / UAT Târgsoru Vechi, rezultat din dezmembrarea imobilului cu numarul cadastral 30232 inscris in cartea funciara 30232;	A1
Act Normativ nr. 17, din 07/03/2014 emis de PARLAMENTUL ROMANIEI;		
B8	Imobil aflat sub incidenta art.3 alin.(1) din Legea 17/2014 <i>OBSERVATII: pozitie transcrisa din CF 30232/Târgsoru Vechi, inscrisa prin incheierea nr. 161565 din 16/12/2022;</i>	A1
<b>26422 / 27/02/2023</b>		
Act Notarial nr. 447, din 27/02/2023 emis de NP Lupu Maria Luiza (CVC);		
B11	Intabulare, drept de PROPRIETATEcumparare ca bun comun, dobandit prin Conventie, cota actuala 1/1, cota initiala 1/1 1) ISTRATE ION 2) ISTRATE DANIELA	A1

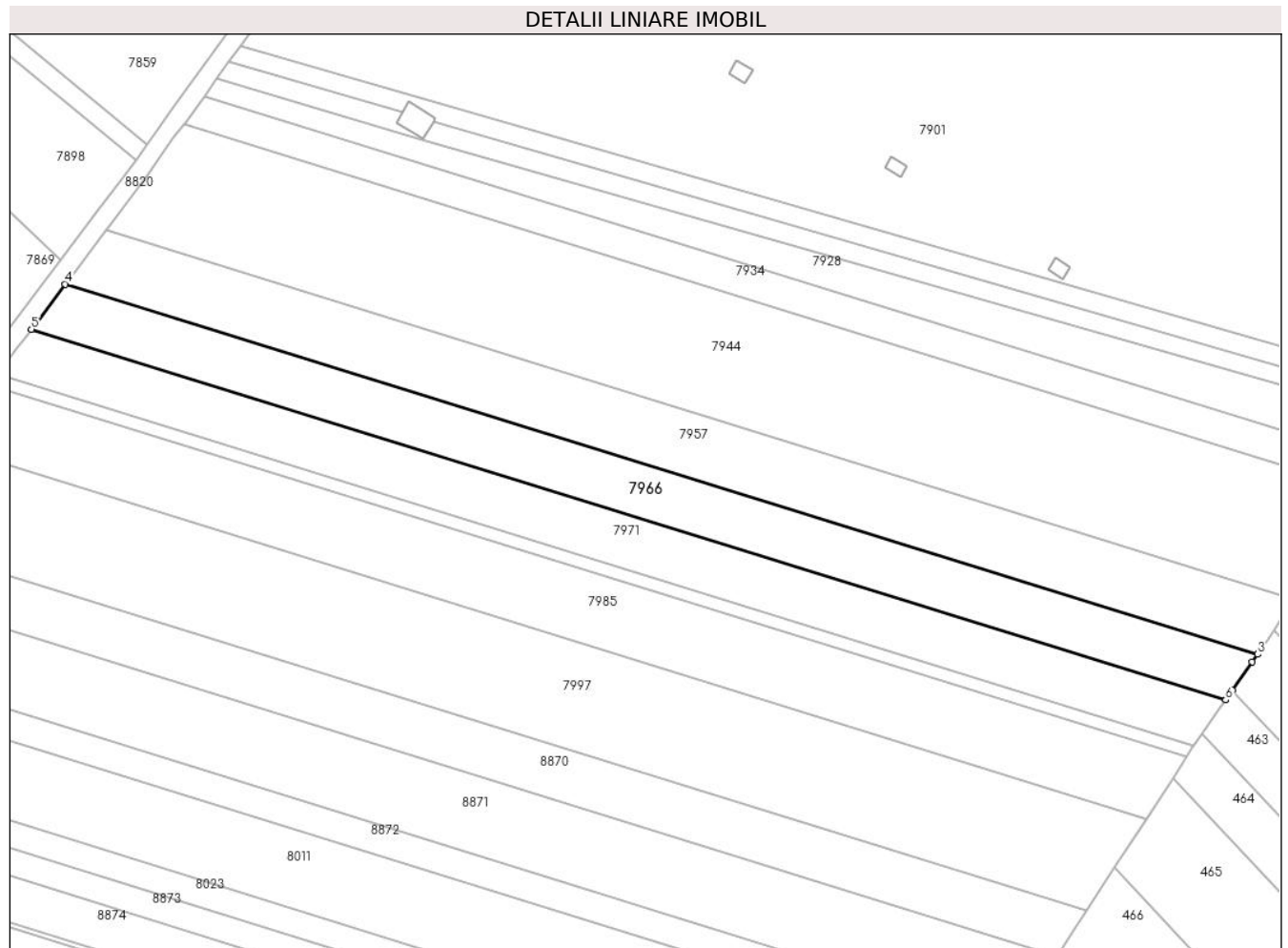
**C. Partea III. SARCINI .**

Inscrieri privind dezmembramintele dreptului de proprietate, drepturi reale de garanție și sarcini	Referințe
NU SUNT	

**Teren**

Nr cadastral	Suprafața (mp)*	Observații / Referințe
30248	5.000	

\* Suprafața este determinată în planul de proiecție Stereo 70.



**Date referitoare la teren**

Crt	Categorie folosință	Intravilan	Suprafața (mp)	Tarla	Parcelă	Nr. topo	Observații / Referințe
1	arabil	NU	5.000	45	232/59	-	

**Lungime Segmente**

1) Valorile lungimilor segmentelor sunt obținute din proiecție în plan.

Punct început	X / Y	Punct sfârșit	X / Y	Lungime segment (** (m)
1	574.922,999 375.160,676	2	574.928,404 375.168,42	9.444
2	574.928,404 375.168,42	3	574.929,872 375.170,523	2.565
3	574.929,872 375.170,523	4	574.602,437 375.272,056	342.816
4	574.602,437 375.272,056	5	574.593,13 375.259,684	15.482
5	574.593,13 375.259,684	6	574.921,117 375.157,98	343.394



Punct început	X / Y	Punct sfârșit	X / Y	Lungime segment (** (m)
6	574.921,117 375.157,98	1	574.922,999 375.160,676	3.288

\*\* Lungimile segmentelor sunt determinate în planul de proiecție Stereo 70 și sunt rotunjite la 1 milimetru.

\*\*\* Distanța dintre puncte este formată din segmente cumulate ce sunt mai mici decât valoarea 1 milimetru.



**DATE DESPRE IMOBILUL NR. 7967**

Oficiul de Cadastru și Publicitate Imobiliară PRAHOVA  
Biroul de Cadastru și Publicitate Imobiliară Ploiești

**A. Partea I. Descrierea imobilului**

TEREN Extravilan

Adresa: Jud. Prahova

Nr. Crt	Nr cadastral Nr. topografic	Suprafața* (mp)	Observații / Referințe
A1		1.125	Sector cadastral:57 Teren neimprejmit;

**B. Partea II. Proprietari și acte**

Inscrieri privitoare la dreptul de proprietate și alte drepturi reale		Referințe
/		
Act Administrativ nr. 68756, din 19/03/1998 emis de CJSDPAT PRAHOVA;		
B1	Intabulare, drept de PROPRIETATE, dobandit prin Reconstituire, cota actuala 1/1, cota initiala 1/1	A1
	1) TOMA EMILIA 2) ILEASA VASILICA 3) VASILE DOINA 4) DRAGUT ELENA 5) DUDU PARASCHIVA	

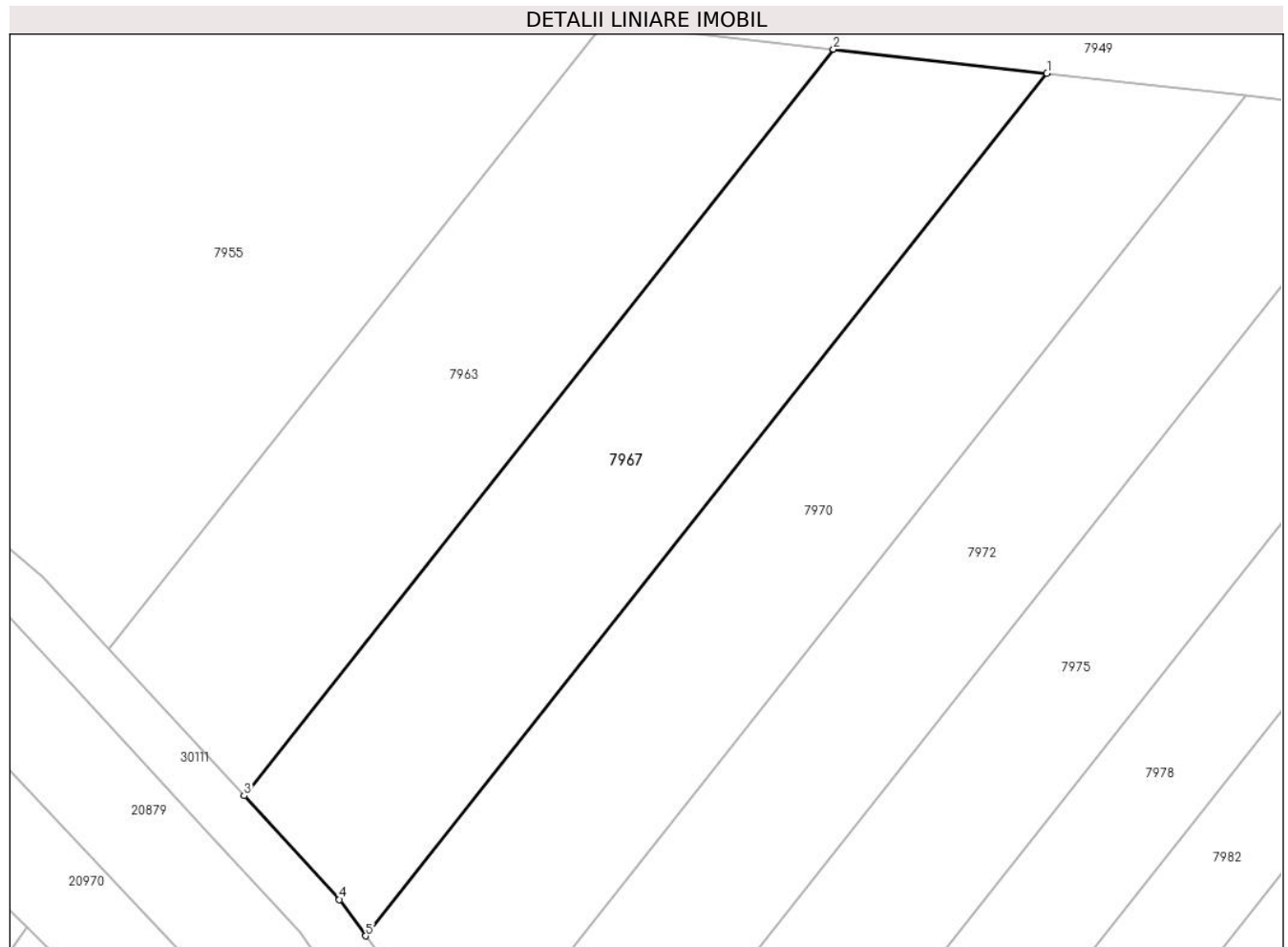
**C. Partea III. SARCINI .**

Inscrieri privind dezmembramintele dreptului de proprietate, drepturi reale de garanție și sarcini	Referințe
NU SUNT	

**Teren**

Nr cadastral	Suprafața (mp)*	Observații / Referințe
	1.125	

\* Suprafața este determinată în planul de proiecție Stereo 70.



**Date referitoare la teren**

Crt	Categorie folosință	Intravilan	Suprafața (mp)	Tarla	Parcelă	Nr. topo	Observații / Referințe
1	arabil	NU	1.125	44	229/87	-	

**Lungime Segmente**

1) Valorile lungimilor segmentelor sunt obținute din proiecție în plan.

Punct început	X / Y	Punct sfârșit	X / Y	Lungime segment (** (m)
1	573.048,719 375.238,173	2	573.032,137 375.240,038	16.687
2	573.032,137 375.240,038	3	572.986,359 375.182,115	73.829
3	572.986,359 375.182,115	4	572.993,777 375.174,051	10.957
4	572.993,777 375.174,051	5	572.995,816 375.171,235	3.477
5	572.995,816 375.171,235	1	573.048,719 375.238,173	85.32

**\*\* Lungimile segmentelor sunt determinate în planul de proiecție Stereo 70 și sunt rotunjite la 1 milimetru.**

**\*\*\* Distanța dintre puncte este formată din segmente cumulate ce sunt mai mici decât valoarea 1 milimetru.**



**DATE DESPRE IMOBILUL NR. 7968**

Oficiul de Cadastru și Publicitate Imobiliară PRAHOVA  
Biroul de Cadastru și Publicitate Imobiliară Ploiești

**A. Partea I. Descrierea imobilului**

TEREN Extravilan

Adresa: Jud. Prahova

Nr. Crt	Nr cadastral Nr. topografic	Suprafața* (mp)	Observații / Referințe
A1	26088	2.950	Sector cadastral:60 Teren neimpregmuit;

**B. Partea II. Proprietari și acte**

Inscrieri privitoare la dreptul de proprietate și alte drepturi reale		Referințe
<b>26720 / 07/04/2014</b>		
Act Notarial nr. 900, din 03/04/2014 emis de NP MEIROSU MIHAI GABRIEL;		
B2	se noteaza conventia matrimoniala intre sotii - regimul separatiei de bunuri - autentificata sub nr. 900/03.04.2014 de NP Meirosu Mihai Gabriel	A1
Act Notarial nr. 901, din 03/04/2014 emis de NP MEIROSU MIHAI GABRIEL;		
B3	Intabulare, drept de PROPRIETATEcumparare ca bun propriu, dobandit prin Conventie, cota actuala 1/1, cota initiala 1/1 1) COVACI ANA	A1
<b>18468 / 24/02/2016</b>		
Act Normativ nr. 17, din 07/03/2014 emis de Parlamentul Romaniei;		
B4	Imobil aflat sub incidenta art.3 alin.(1) din Legea 17/2014, dobandit prin Lege	A1

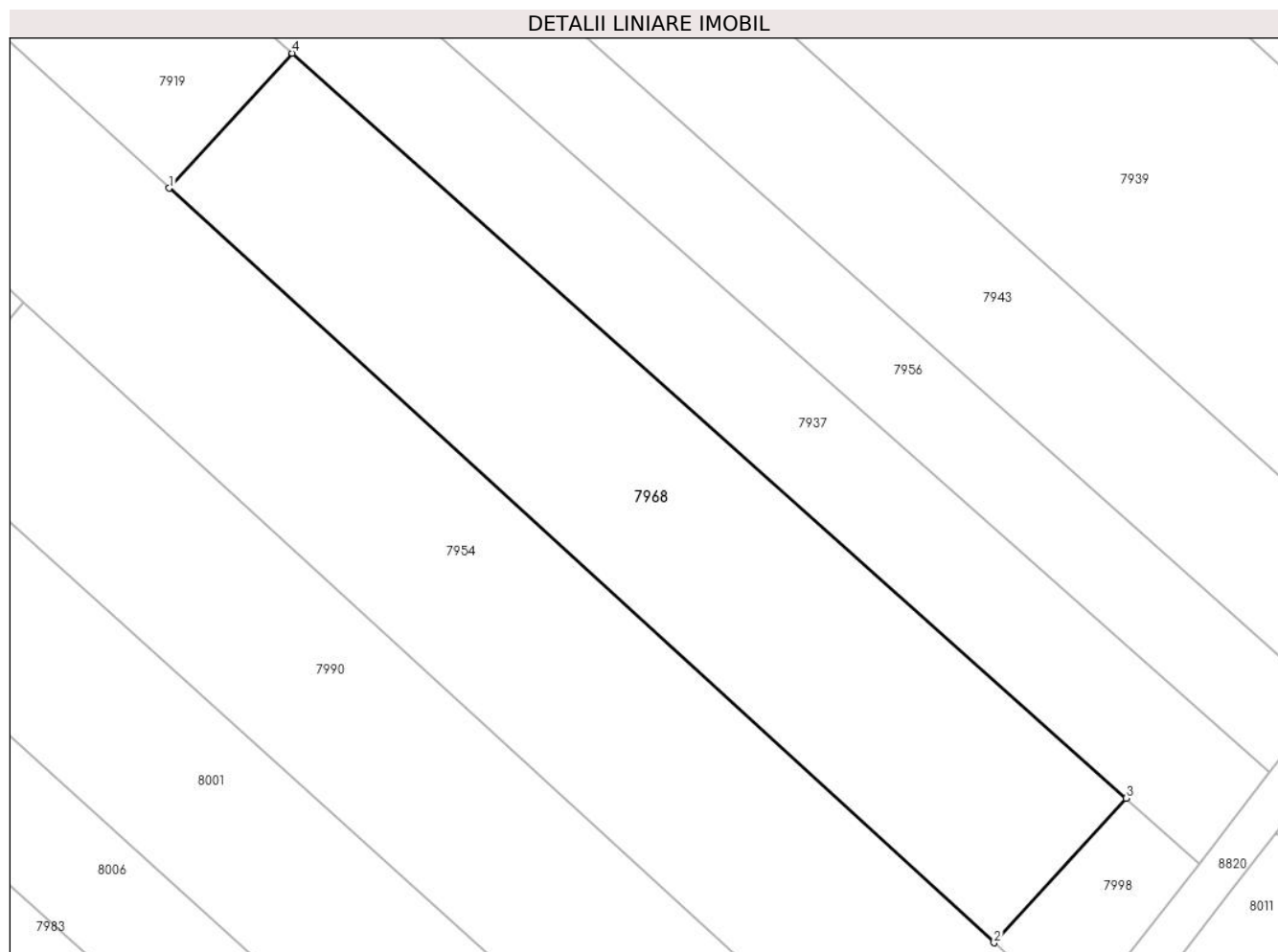
**C. Partea III. SARCINI .**

Inscrieri privind dezmembramintele dreptului de proprietate, drepturi reale de garanție și sarcini	Referințe
NU SUNT	

### Teren

Nr cadastral	Suprafața (mp)*	Observații / Referințe
26088	2.950	

\* Suprafața este determinată în planul de proiecție Stereo 70.



### Date referitoare la teren

Crt	Categorie folosință	Intra vilan	Suprafața (mp)	Tarla	Parcelă	Nr. topo	Observații / Referințe
1	arabil	NU	2.950	45	232/30, 232/31	-	

### Lungime Segmente

1) Valorile lungimilor segmentelor sunt obținute din proiecție în plan.

Punct început	X / Y	Punct sfârșit	X / Y	Lungime segment (** (m)
1	574.392,105 375.243,019	2	574.489,544 375.153,932	132.026
2	574.489,544 375.153,932	3	574.505,136 375.171,006	23.122
3	574.505,136 375.171,006	4	574.406,648 375.258,943	132.033
4	574.406,648 375.258,943	1	574.392,105 375.243,019	21.566



**\*\* Lungimile segmentelor sunt determinate în planul de proiecție Stereo 70 și sunt rotunjite la 1 milimetru.**

**\*\*\* Distanța dintre puncte este formată din segmente cumulate ce sunt mai mici decât valoarea 1 milimetru.**



**DATE DESPRE IMOBILUL NR. 7969**

Oficiul de Cadastru și Publicitate Imobiliară PRAHOVA  
Biroul de Cadastru și Publicitate Imobiliară Ploiești

**A. Partea I. Descrierea imobilului**

TEREN Extravilan

Adresa: Jud. Prahova

Nr. Crt	Nr cadastral Nr. topografic	Suprafața* (mp)	Observații / Referințe
A1	24095	Din acte: 10.835 Masurata: 10.775	Sector cadastral:57 Teren neimprejmuț;

**B. Partea II. Proprietari și acte**

Inscrieri privitoare la dreptul de proprietate și alte drepturi reale		Referințe
<b>50780 / 29/08/2012</b>		
Act Notarial nr. 2149, din 22/08/2012 emis de NP LUPU MARIA LUIZA;		
B4	Intabulare, drept de PROPRIETATEschimb, dobandit prin Conventie, cota actuala 1/1, cota initiala 1/1 1) <b>COMUNA TARGSORU VECHI</b> , CIF:9999999999999	A1
<b>18357 / 24/02/2016</b>		
Act Normativ nr. 17, din 07/03/2014 emis de Parlamentul Romaniei;		
B5	Imobil aflat sub incidenta art.3 alin.(1) din Legea 17/2014, dobandit prin Lege	A1
<b>50780 / 29/08/2012</b>		
Act Notarial nr. 2149, din 22/08/2012 emis de NP LUPU MARIA LUIZA;		
B6	Intabulare, drept de ADMINISTRARE 1) <b>CONSILIUL LOCAL TARGSORU VECHI</b> , CIF:9999999999999	A1

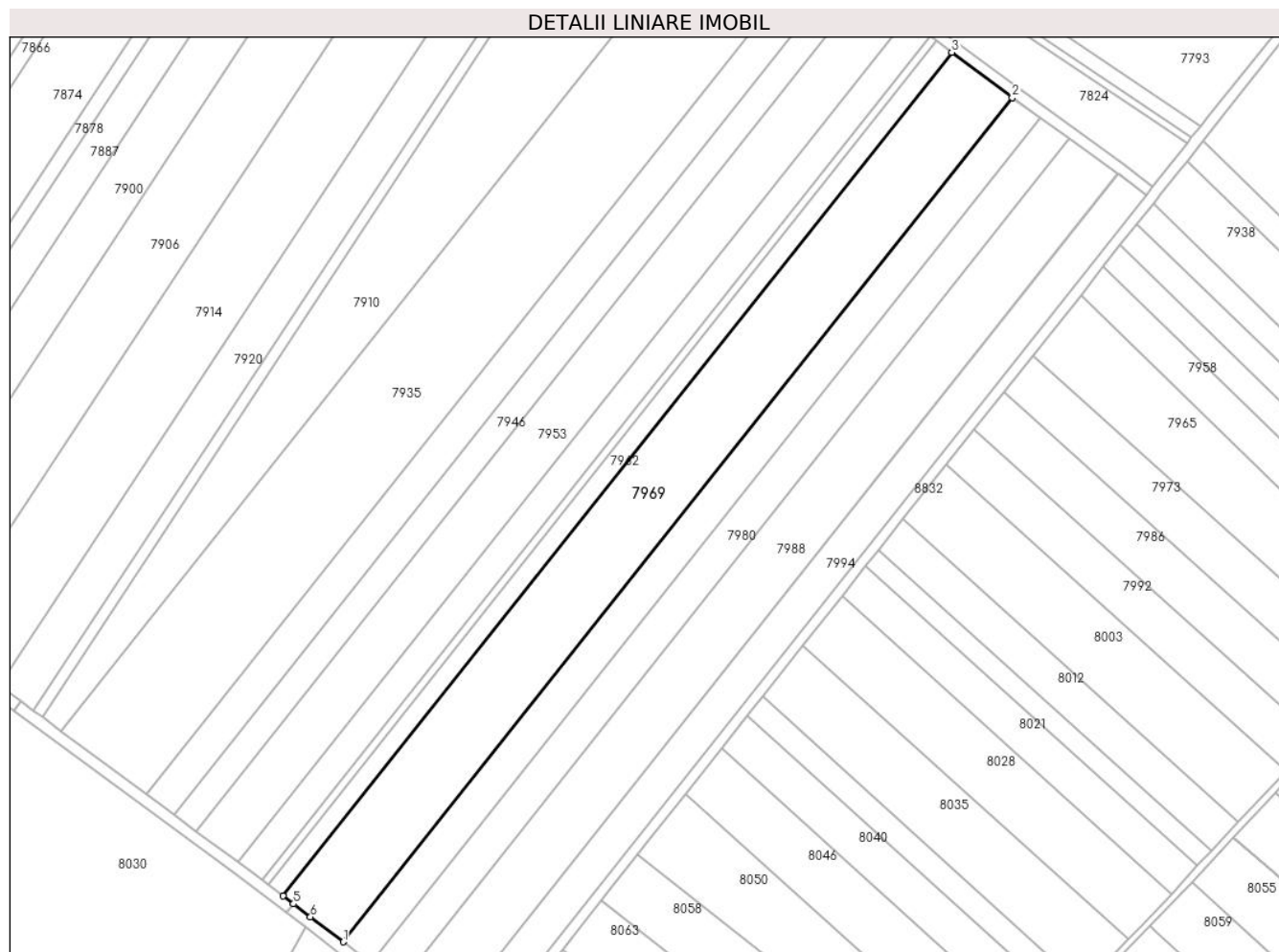
**C. Partea III. SARCINI .**

Inscrieri privind dezmembramintele dreptului de proprietate, drepturi reale de garanție și sarcini	Referințe
NU SUNT	

**Teren**

Nr cadastral	Suprafața (mp)*	Observații / Referințe
24095	Din acte: 10.835 Masurata: 10.775	

\* Suprafața este determinată în planul de proiecție Stereo 70.



**Date referitoare la teren**

Crt	Categorie folosință	Intra vilan	Suprafața (mp)	Tarla	Parcelă	Nr. topo	Observații / Referințe
1	arabil	NU	10.775	44	229/29	-	

**Lungime Segmente**

1) Valorile lungimilor segmentelor sunt obținute din proiecție în plan.

Punct început	X / Y	Punct sfârșit	X / Y	Lungime segment (** (m)
1	573.566,253 375.043,012	2	573.809,6 375.349,881	391.646
2	573.809,6 375.349,881	3	573.787,553 375.366,369	27.53
3	573.787,553 375.366,369	4	573.544,34 375.059,671	391.428
4	573.544,34 375.059,671	5	573.548,118 375.056,799	4.746

Punct început	X / Y	Punct sfârșit	X / Y	Lungime segment (** (m)
5	573.548,118 375.056,799	6	573.554,318 375.052,086	7.788
6	573.554,318 375.052,086	1	573.566,253 375.043,012	14.993

\*\* Lungimile segmentelor sunt determinate în planul de proiecție Stereo 70 și sunt rotunjite la 1 milimetru.

\*\*\* Distanța dintre puncte este formată din segmente cumulate ce sunt mai mici decât valoarea 1 milimetru.



**DATE DESPRE IMOBILUL NR. 7970**

Oficiul de Cadastru și Publicitate Imobiliară PRAHOVA  
Biroul de Cadastru și Publicitate Imobiliară Ploiești

**A. Partea I. Descrierea imobilului**

TEREN Extravilan

Adresa: Jud. Prahova

Nr. Crt	Nr cadastral Nr. topografic	Suprafața* (mp)	Observații / Referințe
A1		1.200	Sector cadastral:57 Teren neimprejmuit;

**B. Partea II. Proprietari și acte**

Inscrieri privitoare la dreptul de proprietate și alte drepturi reale	Referințe
/	
Act Administrativ nr. 68704, din 09/04/1997 emis de CJSDPAT PRAHOVA;	
B1	A1
Intabulare, drept de PROPRIETATE, dobandit prin Reconstituire, cota actuala 1/1, cota initiala 1/1	
1) ANDRONACHE M CONSTANTIN	

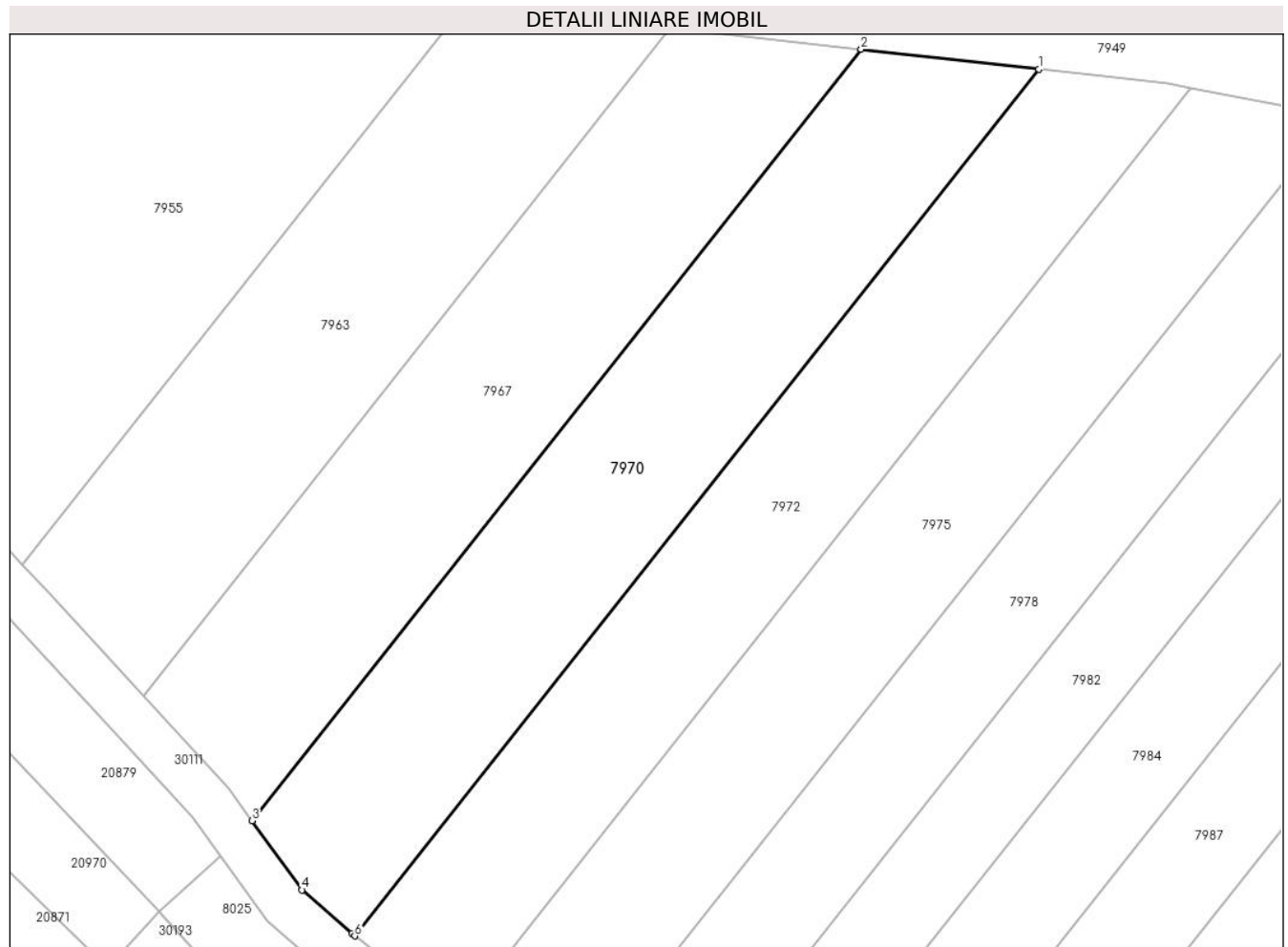
**C. Partea III. SARCINI .**

Inscrieri privind dezmembramintele dreptului de proprietate, drepturi reale de garanție și sarcini	Referințe
NU SUNT	

**Teren**

Nr cadastral	Suprafața (mp)*	Observații / Referințe
	1.200	

\* Suprafața este determinată în planul de proiecție Stereo 70.



**Date referitoare la teren**

Crt	Categorie folosință	Intravilan	Suprafața (mp)	Tarla	Parcelă	Nr. topo	Observații / Referințe
1	arabil	NU	1.200	44	229/49	-	

**Lungime Segmente**

1) Valorile lungimilor segmentelor sunt obținute din proiecție în plan.

Punct început	X / Y	Punct sfârșit	X / Y	Lungime segment (** (m)
1	573.064,16 375.236,436	2	573.048,719 375.238,173	15.538
2	573.048,719 375.238,173	3	572.995,816 375.171,235	85.32
3	572.995,816 375.171,235	4	573.000,162 375.165,231	7.412
4	573.000,162 375.165,231	5	573.004,476 375.161,449	5.737
5	573.004,476 375.161,449	6	573.004,737 375.161,248	0.329



Punct început	X / Y	Punct sfârșit	X / Y	Lungime segment (** (m)
6	573.004,737 375.161,248	1	573.064,16 375.236,436	95.835

\*\* Lungimile segmentelor sunt determinate în planul de proiecție Stereo 70 și sunt rotunjite la 1 milimetru.

\*\*\* Distanța dintre puncte este formată din segmente cumulate ce sunt mai mici decât valoarea 1 milimetru.



**DATE DESPRE IMOBILUL NR. 7971**

Oficiul de Cadastru și Publicitate Imobiliară PRAHOVA  
Biroul de Cadastru și Publicitate Imobiliară Ploiești

**A. Partea I. Descrierea imobilului**

TEREN Extravilan

Adresa: Jud. Prahova, T 45 ; A 232/59

Nr. Crt	Nr cadastral Nr. topografic	Suprafața* (mp)	Observații / Referințe
A1	30249	5.000	Sector cadastral:60 Teren neimprijmit;

**B. Partea II. Proprietari și acte**

Inscrieri privitoare la dreptul de proprietate și alte drepturi reale		Referințe
<b>26410 / 27/02/2023</b>		
Act Notarial nr. 446, din 27/02/2023 emis de Lupu Maria Luiza (act lotizare);		
B1	Se infiinteaza cartea funciara 30249 a imobilului cu numarul cadastral 30249 / UAT Târgsoru Vechi, rezultat din dezmembrarea imobilului cu numarul cadastral 30232 inscris in cartea funciara 30232;	A1
Act Normativ nr. 17, din 07/03/2014 emis de PARLAMENTUL ROMANIEI;		
B8	Imobil aflat sub incidenta art.3 alin.(1) din Legea 17/2014 <i>OBSERVATII: pozitie transcrisa din CF 30232/Târgsoru Vechi, inscrisa prin incheierea nr. 161565 din 16/12/2022;</i>	A1
<b>26417 / 27/02/2023</b>		
Act Notarial nr. 446, din 27/02/2023 emis de NP Lupu Maria Luiza (act lotizare si partaj);		
B10	Intabulare, drept de PROPRIETATE(partaj), dobandit prin Conventie, cota actuala 1/1, cota initiala 1/1 1) VLAD ELENA	A1

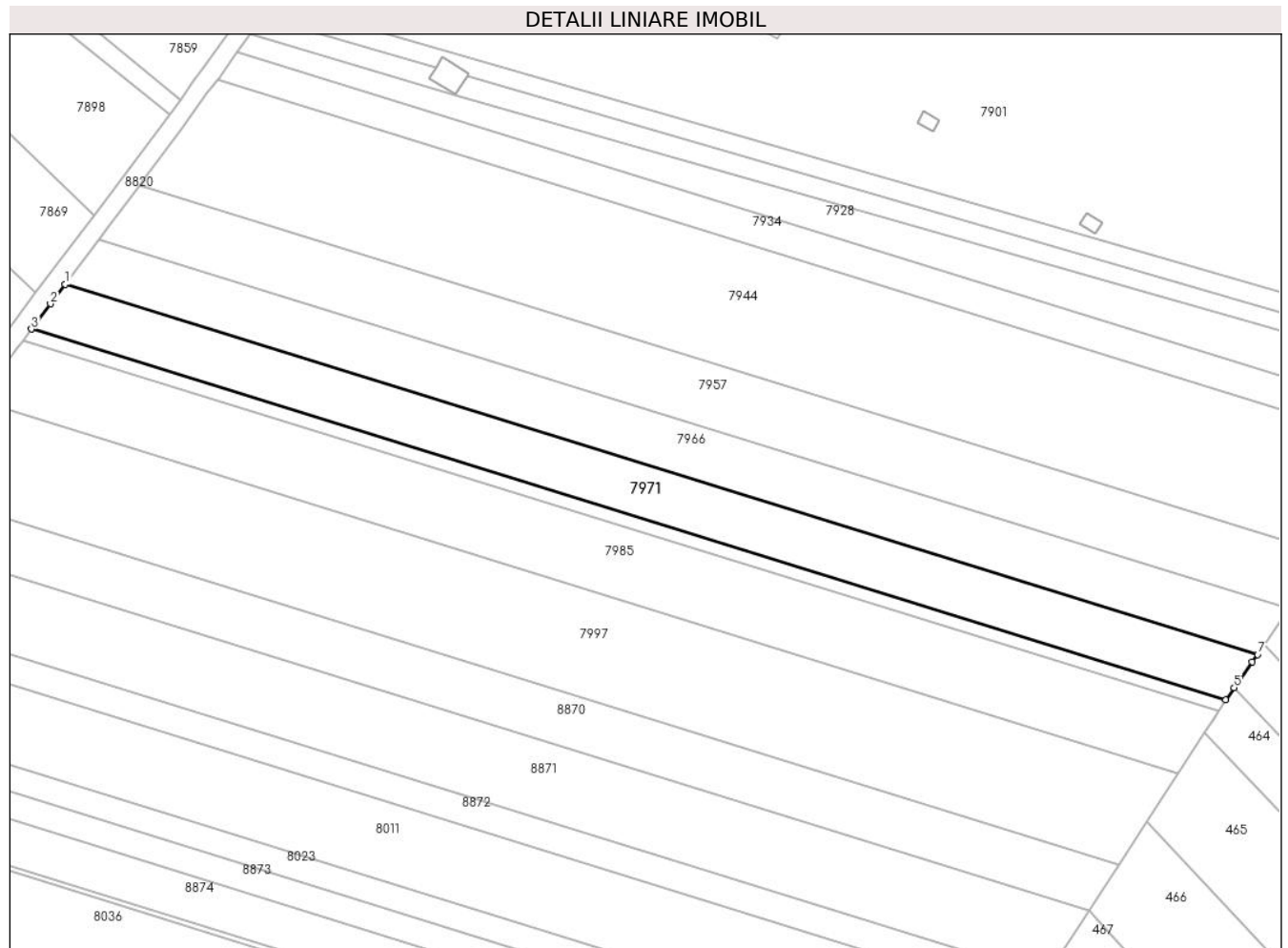
**C. Partea III. SARCINI .**

Inscrieri privind dezmembramintele dreptului de proprietate, drepturi reale de garanție și sarcini	Referințe
NU SUNT	

**Teren**

Nr cadastral	Suprafața (mp)*	Observații / Referințe
30249	5.000	

\* Suprafața este determinată în planul de proiecție Stereo 70.



**Date referitoare la teren**

Crt	Categorie folosință	Intravilan	Suprafața (mp)	Tarla	Parcelă	Nr. topo	Observații / Referințe
1	arabil	NU	5.000	45	232/59	-	

**Lungime Segmente**

1) Valorile lungimilor segmentelor sunt obținute din proiecție în plan.

Punct început	X / Y	Punct sfârșit	X / Y	Lungime segment (** (m)
1	574.593,13 375.259,684	2	574.589,059 375.254,271	6.773
2	574.589,059 375.254,271	3	574.583,84 375.247,333	8.682
3	574.583,84 375.247,333	4	574.912,377 375.145,458	343.97
4	574.912,377 375.145,458	5	574.914,703 375.148,791	4.064
5	574.914,703 375.148,791	6	574.919,672 375.155,91	8.682

Punct început	X / Y	Punct sfârșit	X / Y	Lungime segment (** (m)
6	574.919,672 375.155,91	7	574.921,117 375.157,98	2.524
7	574.921,117 375.157,98	1	574.593,13 375.259,684	343.394

\*\* Lungimile segmentelor sunt determinate în planul de proiecție Stereo 70 și sunt rotunjite la 1 milimetru.

\*\*\* Distanța dintre puncte este formată din segmente cumulate ce sunt mai mici decât valoarea 1 milimetru.



**DATE DESPRE IMOBILUL NR. 7972**

Oficiul de Cadastru și Publicitate Imobiliară PRAHOVA  
Biroul de Cadastru și Publicitate Imobiliară Ploiești

**A. Partea I. Descrierea imobilului**

TEREN Extravilan

Adresa: Jud. Prahova

Nr. Crt	Nr cadastral Nr. topografic	Suprafața* (mp)	Observații / Referințe
A1		1.125	Sector cadastral:57 Teren neimprejmuit;

**B. Partea II. Proprietari și acte**

Inscrieri privitoare la dreptul de proprietate și alte drepturi reale	Referințe
/	
Act Administrativ nr. 69483, din 24/11/1997 emis de CJSDPAT PRAHOVA;	
B1	A1
Intabulare, drept de PROPRIETATE, dobandit prin Reconstituire, cota actuala 1/1, cota initiala 1/1	
1) ROMAN ION	
2) ROMAN ATANASE	

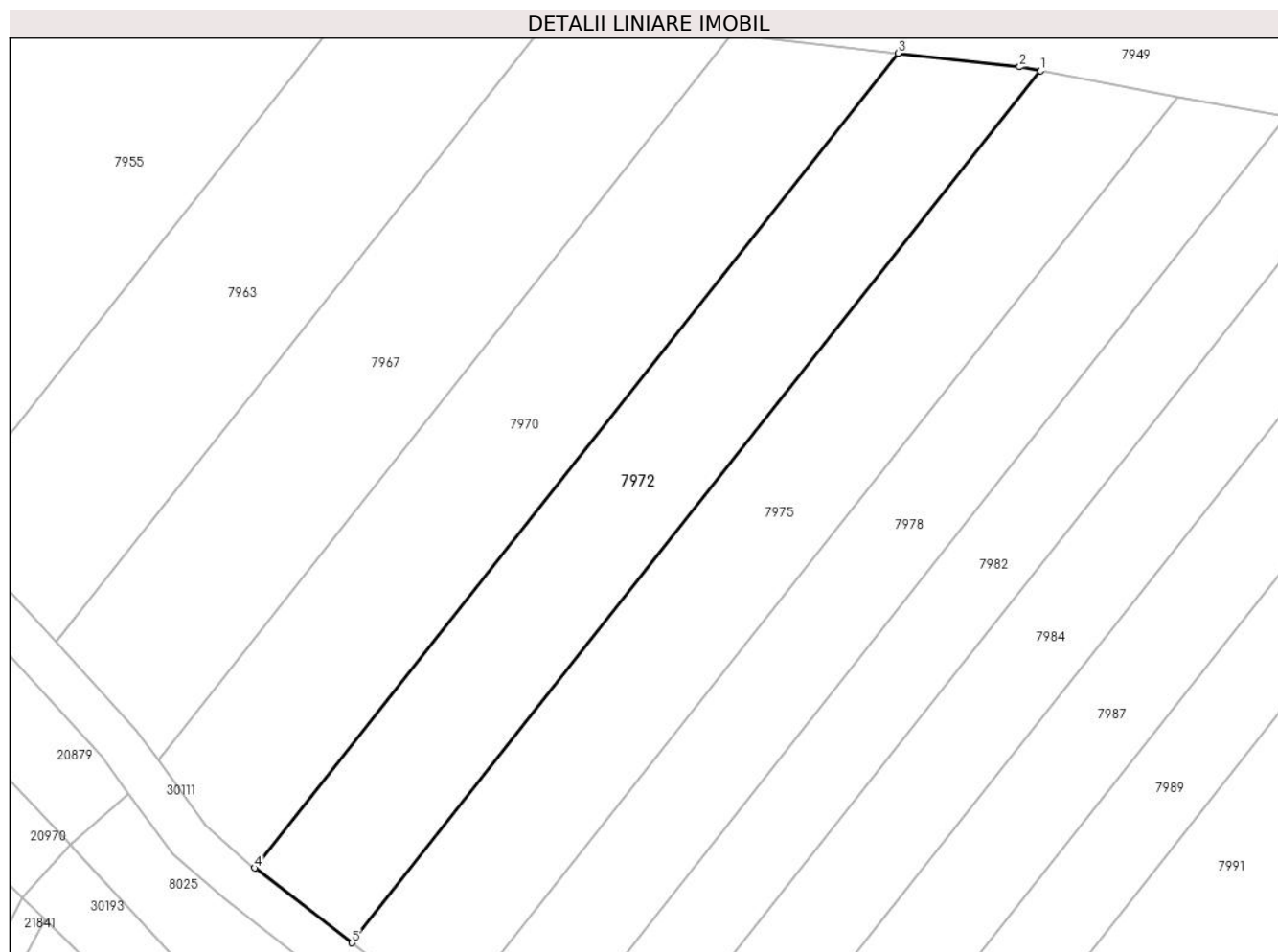
**C. Partea III. SARCINI .**

Inscrieri privind dezmembramintele dreptului de proprietate, drepturi reale de garanție și sarcini	Referințe
NU SUNT	

### Teren

Nr cadastral	Suprafața (mp)*	Observații / Referințe
	1.125	

\* Suprafața este determinată în planul de proiecție Stereo 70.



### Date referitoare la teren

Crt	Categorie folosință	Intravilan	Suprafața (mp)	Tarla	Parcelă	Nr. topo	Observații / Referințe
1	arabil	NU	1.125	44	229/85	-	

### Lungime Segmente

1) Valorile lungimilor segmentelor sunt obținute din proiecție în plan.

Punct început	X / Y	Punct sfârșit	X / Y	Lungime segment (** (m)
1	573.077,32 375.234,81	2	573.075,377 375.235,175	1.977
2	573.075,377 375.235,175	3	573.064,16 375.236,436	11.288
3	573.064,16 375.236,436	4	573.004,737 375.161,248	95.835
4	573.004,737 375.161,248	5	573.013,726 375.154,345	11.334
5	573.013,726 375.154,345	1	573.077,32 375.234,81	102.561



**\*\* Lungimile segmentelor sunt determinate în planul de proiecție Stereo 70 și sunt rotunjite la 1 milimetru.**

**\*\*\* Distanța dintre puncte este formată din segmente cumulate ce sunt mai mici decât valoarea 1 milimetru.**



**DATE DESPRE IMOBILUL NR. 7973**

Oficiul de Cadastru și Publicitate Imobiliară PRAHOVA  
Biroul de Cadastru și Publicitate Imobiliară Ploiești

**A. Partea I. Descrierea imobilului**

TEREN Extravilan

Nr. CF vechi:3970

Nr. cadastral vechi:10896

Adresa: Jud. Prahova

Nr. Crt	Nr cadastral Nr. topografic	Suprafața* (mp)	Observații / Referințe
A1	21269	2.847	Sector cadastral:57 Teren neimprejmuit;

**B. Partea II. Proprietari și acte**

Inscrieri privitoare la dreptul de proprietate și alte drepturi reale		Referințe
<b>3529 / 23/01/2008</b>		
Act Notarial nr. 520, din 22/01/2008 emis de NP TUDOSE MARIA;		
B3	Intabulare, drept de PROPRIETATEcumparare ca bun propriu pentru cota de 18,39% din teren, echivalent cu 523,50 mp, dobandit prin Conventie, cota actuala 1839/10000, cota initiala 1839/10000 1) CONSTANTIN MIHAI MARIN CODRUT, (necasatorit)	A1
B4	Intabulare, drept de PROPRIETATEcumparare ca bun comun pentru cota de 18,39% din teren, echivalent cu 523,50 mp, dobandit prin Conventie, cota actuala 1839/10000, cota initiala 1839/10000 1) RADULESCU COSMIN VALENTIN, (casatorit cu Radulescu Violeta)	A1
B5	Intabulare, drept de PROPRIETATEcumparare ca bun comun pentru cota de 35,12% din teren, echivalent cu 1000 mp, dobandit prin Conventie, cota actuala 3512/10000, cota initiala 439/1250 1) CIOBOTARU CRISTINA 2) CIOBOTARU MARIUS BOGDAN	A1
B6	Intabulare, drept de PROPRIETATEcumparare ca bun propriu pentru cota de 28,10% din teren, echivalent cu 800 mp, dobandit prin Conventie, cota actuala 2810/10000, cota initiala 281/1000 1) DOGARU CRISTIAN MIHAI, (necasatorit)	A1
<b>42994 / 24/07/2012</b>		
Act Administrativ nr. 39598, din 10/07/2012 emis de OCPI PRAHOVA (act notarial nr. 1267/30-05-2012 emis de BNP MEIROSU MIHAI GABRIEL SI MEIROSU CARMEN; act administrativ nr. 5869/23-07-2012 emis de PRIMARIA COMUNEI TG VECHI);		
B7	se noteaza modificarea limitei de proprietate a imobilului conform documentatiei tehnice avizate	A1
<b>46228 / 08/08/2012</b>		
Act Administrativ nr. 5869, din 23/07/2012 emis de PRIMARIA TIRGSORU VECHI;		
B8	se noteaza adeverinta nr.5869/23.07.2012 emisa de PRIMARIA TIRGSORU VECHI	A1

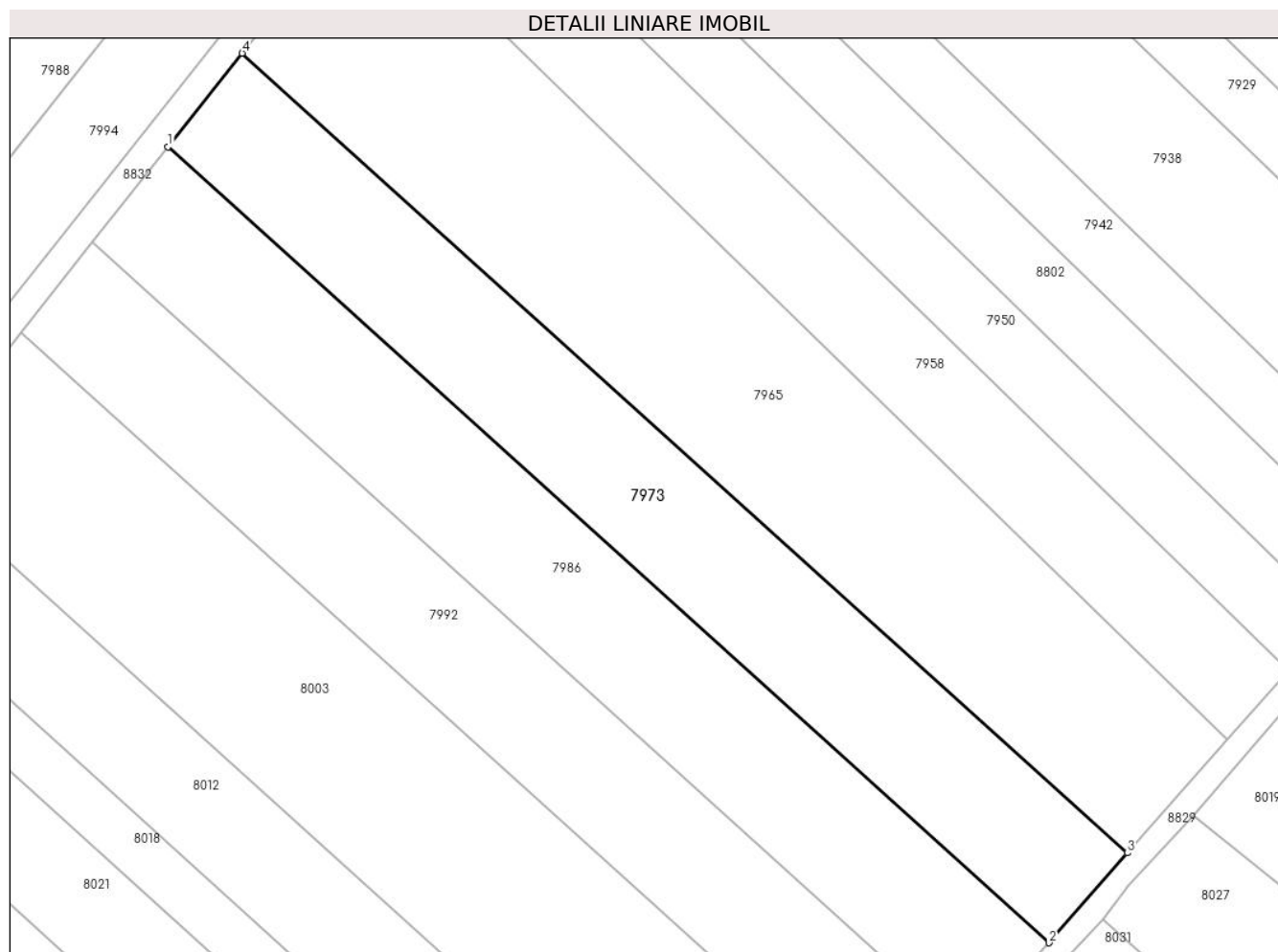
**C. Partea III. SARCINI .**

Inscrieri privind dezmembramintele dreptului de proprietate, drepturi reale de garanție și sarcini	Referințe
NU SUNT	

## Teren

Nr cadastral	Suprafața (mp)*	Observații / Referințe
21269	2.847	

\* Suprafața este determinată în planul de proiecție Stereo 70.



## Date referitoare la teren

Crt	Categorie folosință	Intra vilan	Suprafața (mp)	Tarla	Parcelă	Nr. topo	Observații / Referințe
1	arabil	NU	2.847	44	229/17	-	

## Lungime Segmente

1) Valorile lungimilor segmentelor sunt obținute din proiecție în plan.

Punct început	X / Y	Punct sfârșit	X / Y	Lungime segment (** (m)
1	573.806,571 375.242,922	2	573.931,469 375.130,143	168.281
2	573.931,469 375.130,143	3	573.942,565 375.142,865	16.881
3	573.942,565 375.142,865	4	573.817,079 375.256,175	169.074
4	573.817,079 375.256,175	1	573.806,571 375.242,922	16.913

\*\* Lungimile segmentelor sunt determinate în planul de proiecție Stereo 70 și sunt rotunjite la 1 milimetru.

**\*\*\* Distanţa dintre puncte este formată din segmente cumulate ce sunt mai mici decât valoarea 1 milimetru.**



**DATE DESPRE IMOBILUL NR. 7974**

Oficiul de Cadastru și Publicitate Imobiliară PRAHOVA  
Biroul de Cadastru și Publicitate Imobiliară Ploiești

**A. Partea I. Descrierea imobilului**

TEREN Extravilan

Adresa: Jud. Prahova

Nr. Crt	Nr cadastral Nr. topografic	Suprafața* (mp)	Observații / Referințe
A1	23907	5.000	Sector cadastral:57 Teren neimprejmuit;

**B. Partea II. Proprietari și acte**

Inscrieri privitoare la dreptul de proprietate și alte drepturi reale		Referințe
<b>50813 / 29/08/2012</b>		
Act Notarial nr. 2149, din 22/08/2012 emis de NP LUPU MARIA LUIZA;		
B4	Intabulare, drept de PROPRIETATEschimb, dobandit prin Conventie, cota actuala 1/1, cota initiala 1/1 1) COMUNA TARGSORU VECHI, CIF:9999999999999	A1
<b>18336 / 24/02/2016</b>		
Act Normativ nr. 17, din 07/03/2014 emis de Parlamentul Romaniei;		
B5	Imobil aflat sub incidenta art.3 alin.(1) din Legea 17/2014, dobandit prin Lege	A1
<b>50813 / 29/08/2012</b>		
Act Notarial nr. 2149, din 22/08/2012 emis de NP LUPU MARIA LUIZA;		
B6	Intabulare, drept de ADMINISTRARE 1) CONSILIUL LOCAL TARGSORU VECHI, CIF:9999999999999	A1

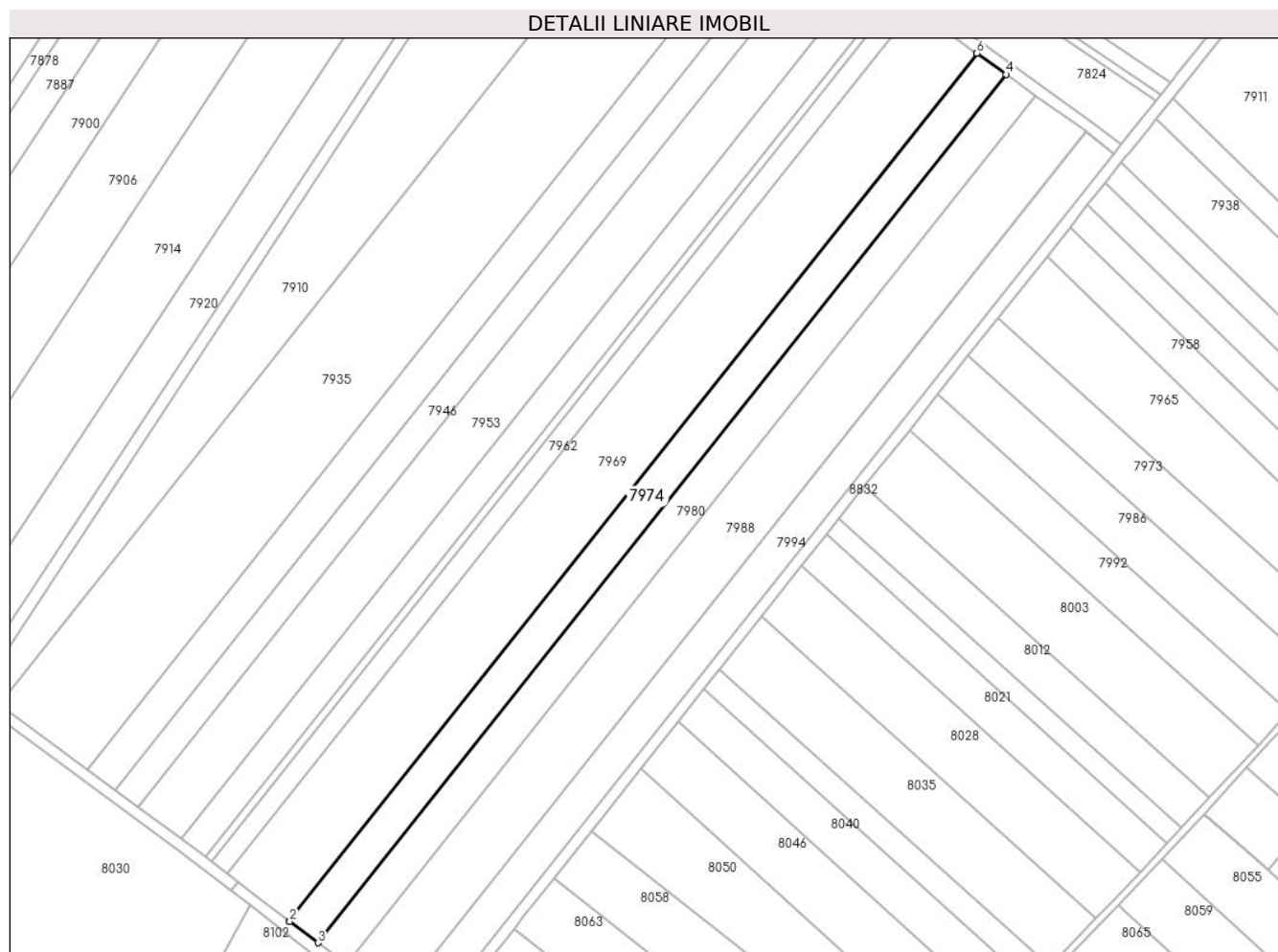
**C. Partea III. SARCINI .**

Inscrieri privind dezmembramintele dreptului de proprietate, drepturi reale de garanție și sarcini	Referințe
NU SUNT	

### Teren

Nr cadastral	Suprafața (mp)*	Observații / Referințe
23907	5.000	

\* Suprafața este determinată în planul de proiecție Stereo 70.



### Date referitoare la teren

Crt	Categorie folosință	Intravilan	Suprafața (mp)	Tarla	Parcelă	Nr. topo	Observații / Referințe
1	arabil	NU	5.000	44	229/28	-	

### Lungime Segmente

1) Valorile lungimilor segmentelor sunt obținute din proiecție în plan.

Punct început	X / Y	Punct sfârșit	X / Y	Lungime segment (** (m)
1	573.566,253 375.043,012	2	573.566,436 375.042,873	0.23
2	573.566,436 375.042,873	3	573.576,414 375.035,288	12.534
3	573.576,414 375.035,288	4	573.819,97 375.342,419	391.981
4	573.819,97 375.342,419	5	573.809,785 375.349,743	12.545
5	573.809,785 375.349,743	6	573.809,6 375.349,881	0.231



Punct început	X / Y	Punct sfârșit	X / Y	Lungime segment (** (m)
6	573.809,6 375.349,881	1	573.566,253 375.043,012	391.646

\*\* Lungimile segmentelor sunt determinate în planul de proiecție Stereo 70 și sunt rotunjite la 1 milimetru.

\*\*\* Distanța dintre puncte este formată din segmente cumulate ce sunt mai mici decât valoarea 1 milimetru.



**DATE DESPRE IMOBILUL NR. 7975**

Oficiul de Cadastru și Publicitate Imobiliară PRAHOVA  
Biroul de Cadastru și Publicitate Imobiliară Ploiești

**A. Partea I. Descrierea imobilului**

TEREN Extravilan

Adresa: Jud. Prahova

Nr. Crt	Nr cadastral Nr. topografic	Suprafața* (mp)	Observații / Referințe
A1	30573	1.200	Sector cadastral:57 Teren neimpregmuit;

**B. Partea II. Proprietari și acte**

Inscrieri privitoare la dreptul de proprietate și alte drepturi reale		Referințe
<b>39915 / 15/03/2024</b>		
Act Notarial nr. 4807, din 16/09/2022 emis de NP IVAN CONSTANTIN;		
B1	Intabulare, drept de PROPRIETATEpartaj, dobandit prin Conventie, cota actuala 1/1, cota initiala 1/1 1) <b>CĂRNUȚĂ DANIEL</b>	A1
Act Normativ nr. 17, din 07/03/2014 emis de GUVERNUL ROMÂNIEI;		
B2	Imobil aflat sub incidenta art. 3 alin.(1) din Legea nr. 17/2014	A1

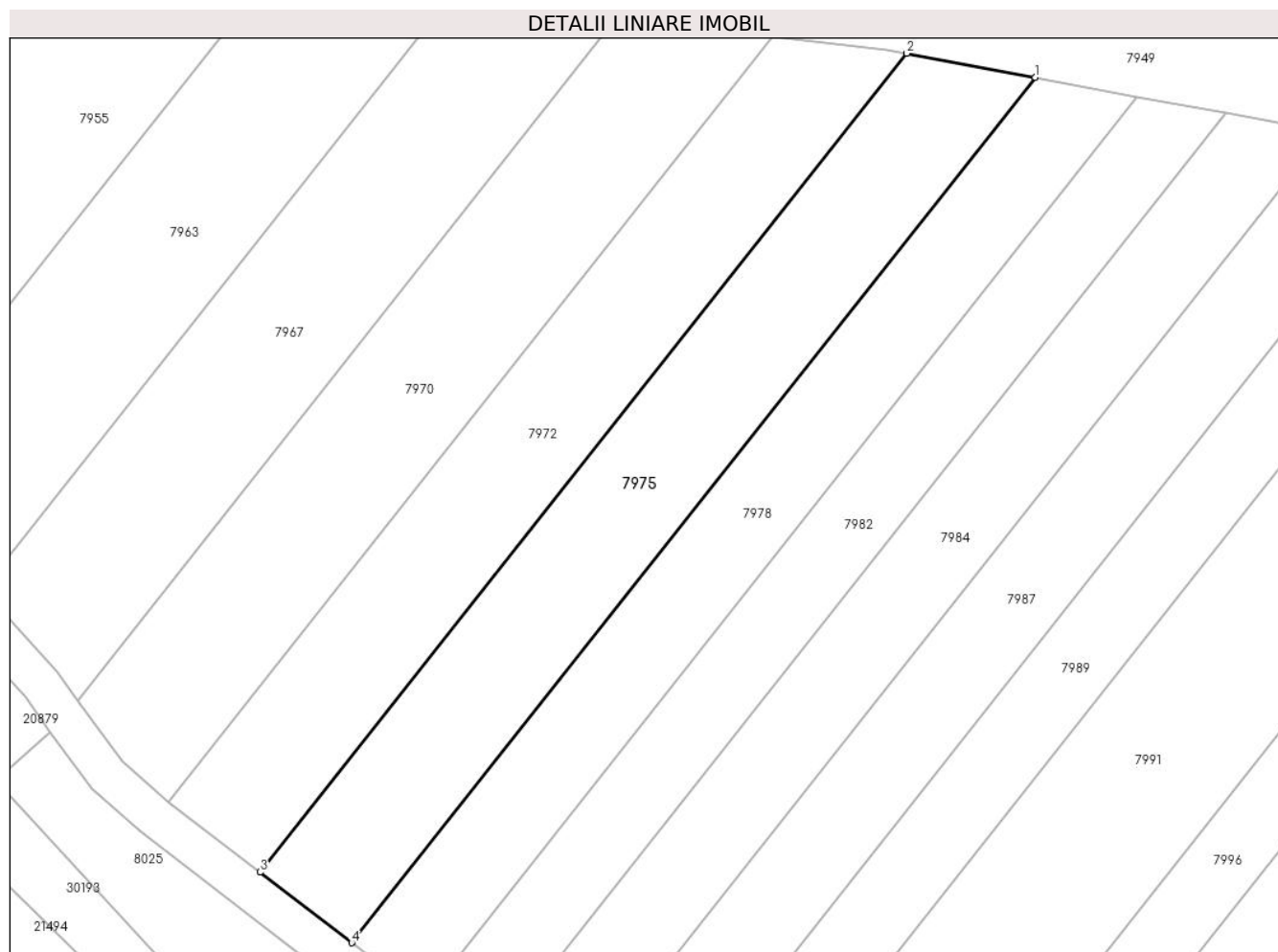
**C. Partea III. SARCINI .**

Inscrieri privind dezmembramintele dreptului de proprietate, drepturi reale de garanție și sarcini	Referințe
NU SUNT	

### Teren

Nr cadastral	Suprafața (mp)*	Observații / Referințe
30573	1.200	

\* Suprafața este determinată în planul de proiecție Stereo 70.



### Date referitoare la teren

Crt	Categorie folosință	Intra vilan	Suprafața (mp)	Tarla	Parcelă	Nr. topo	Observații / Referințe
1	arabil	NU	1.200	44	229/84	-	

### Lungime Segmente

1) Valorile lungimilor segmentelor sunt obținute din proiecție în plan.

Punct început	X / Y	Punct sfârșit	X / Y	Lungime segment (** (m)
1	573.089,949 375.232,44	2	573.077,32 375.234,81	12.849
2	573.077,32 375.234,81	3	573.013,726 375.154,345	102.561
3	573.013,726 375.154,345	4	573.022,751 375.147,414	11.379
4	573.022,751 375.147,414	1	573.089,949 375.232,44	108.374

\*\* Lungimile segmentelor sunt determinate în planul de proiecție Stereo 70 și sunt rotunjite la 1 milimetru.

**\*\*\* Distanţa dintre puncte este formată din segmente cumulate ce sunt mai mici decât valoarea 1 milimetru.**



**DATE DESPRE IMOBILUL NR. 7976**

Oficiul de Cadastru și Publicitate Imobiliară PRAHOVA  
Biroul de Cadastru și Publicitate Imobiliară Ploiești

**A. Partea I. Descrierea imobilului**

TEREN Intravilan

Adresa: Loc. Zahanaua, Str Principala, Nr. 44, Jud. Prahova

Nr. Crt	Nr cadastral Nr. topografic	Suprafața* (mp)	Observații / Referințe
A1		2.495	Sector cadastral:57 Teren imprejmuit;

**Construcții**

Crt	Nr cadastral Nr. topografic	Adresa	Observații / Referințe
A1.1		Loc. Zahanaua, Str Principala, Nr. 44, Jud. Prahova	Nr. niveluri:1; S. construita la sol:194 mp; S. construita desfasurata:194 mp; Cladire de locuit, regim inaltime P
A1.2		Loc. Zahanaua, Str Principala, Nr. 44, Jud. Prahova	Nr. niveluri:1; S. construita la sol:100 mp; S. construita desfasurata:100 mp; Cladire anexa, regim inaltime P

**B. Partea II. Proprietari și acte**

Inscrieri privitoare la dreptul de proprietate și alte drepturi reale		Referințe
/		
Act Administrativ nr. 76575, din 25/06/2002 emis de CJSDPAT PRAHOVA;		
B1	Intabulare, drept de PROPRIETATE, dobandit prin Reconstituire, cota actuala 1/1, cota initiala 1/1 1) SOARE CONSTANTIN GAVRILĂ	A1
Act Administrativ nr. 14456, din 13/09/2024 emis de PRIMĂRIA COMUNEI TÂRGȘORU VECHI (în baza art. 12, alin. 16 din Legea 7);		
B2	Intabulare, drept de PROPRIETATE, dobandit prin Lege, cota actuala 1/1, cota initiala 1/1 1) SOARE CONSTANTIN GAVRILĂ	A1.1, A1.2

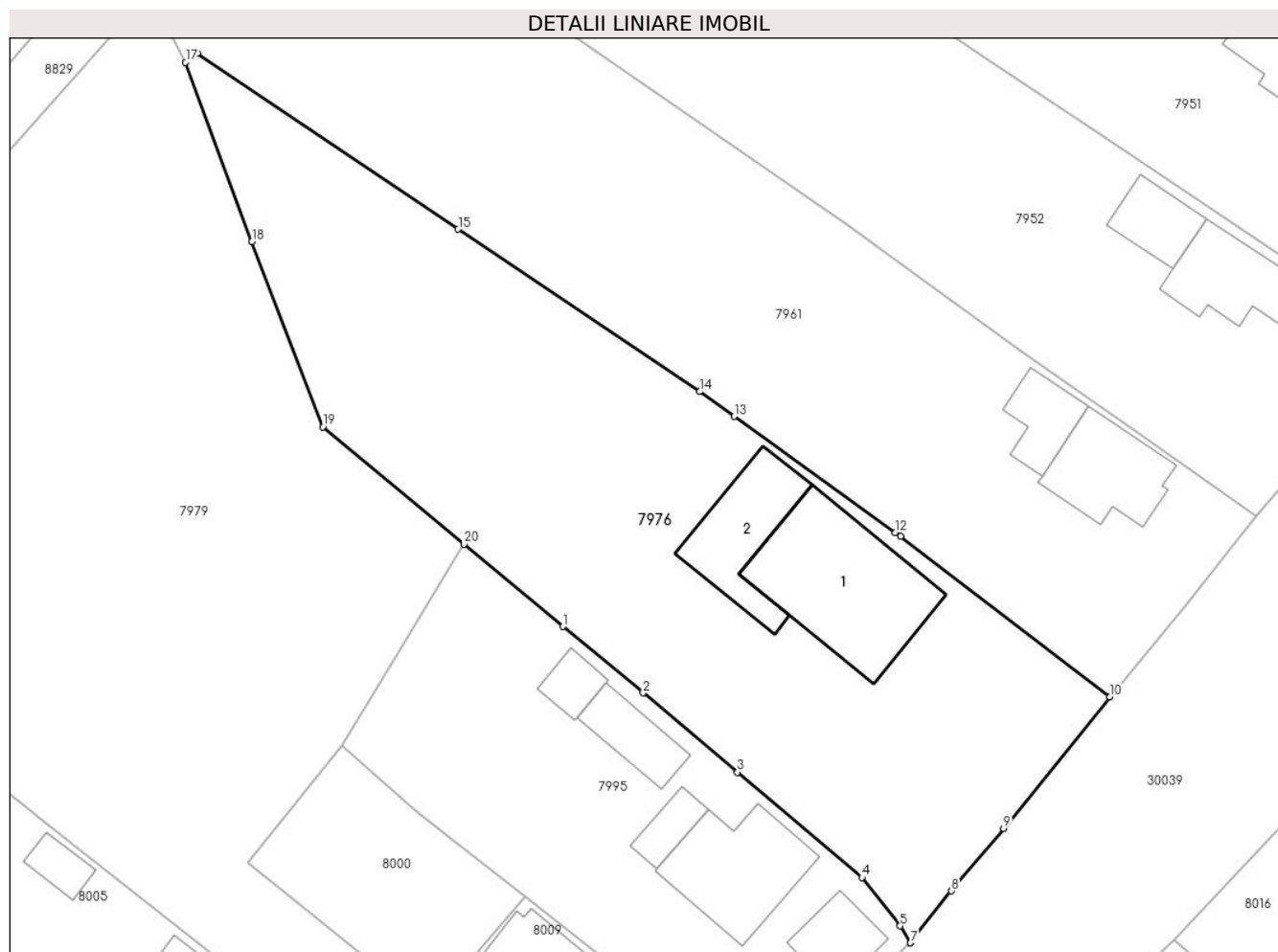
**C. Partea III. SARCINI .**

Inscrieri privind dezmembramintele dreptului de proprietate, drepturi reale de garanție și sarcini	Referințe
NU SUNT	

## Teren

Nr cadastral	Suprafața (mp)*	Observații / Referințe
	2.495	

\* Suprafața este determinată în planul de proiecție Stereo 70.



## Date referitoare la teren

Crt	Categorie folosință	Intra vilan	Suprafața (mp)	Tarla	Parcelă	Nr. topo	Observații / Referințe
1	curți constructii	DA	1.303	68	40	-	
2	arabil	DA	1.193	68	40	-	

## Date referitoare la construcții

Crt	Număr	Destinație construcție	Supraf. (mp)	Situație juridică	Observații / Referințe
A1.1		construcții de locuințe	194	Cu acte	Nr. niveluri:1; S. construita la sol:194 mp; S. construita desfasurata:194 mp; Cladire de locuit, regim inaltime P
A1.2		construcții anexa	100	Cu acte	Nr. niveluri:1; S. construita la sol:100 mp; S. construita desfasurata:100 mp; Cladire anexa, regim inaltime P

## Lungime Segmente

1) Valorile lungimilor segmentelor sunt obținute din proiecție în plan.

Punct început	X / Y	Punct sfârșit	X / Y	Lungime segment (** (m)
1	574.079,695 375.181,412	2	574.087,574 375.174,869	10.242



Punct început	X / Y	Punct sfârșit	X / Y	Lungime segment (** (m)
2	574.087,574 375.174,869	3	574.096,867 375.167,082	12.124
3	574.096,867 375.167,082	4	574.109,121 375.156,722	16.046
4	574.109,121 375.156,722	5	574.112,862 375.151,966	6.051
5	574.112,862 375.151,966	6	574.113,87 375.150,323	1.928
6	574.113,87 375.150,323	7	574.113,882 375.150,303	0.023
7	574.113,882 375.150,303	8	574.117,927 375.155,4	6.507
8	574.117,927 375.155,4	9	574.123,064 375.161,536	8.002
9	574.123,064 375.161,536	10	574.133,501 375.174,505	16.647
10	574.133,501 375.174,505	11	574.112,901 375.190,254	25.931
11	574.112,901 375.190,254	12	574.112,402 375.190,636	0.628
12	574.112,402 375.190,636	13	574.096,554 375.202,075	19.545
13	574.096,554 375.202,075	14	574.093,175 375.204,514	4.167
14	574.093,175 375.204,514	15	574.069,382 375.220,493	28.661
15	574.069,382 375.220,493	16	574.043,699 375.237,795	30.967
16	574.043,699 375.237,795	17	574.042,549 375.236,893	1.462
17	574.042,549 375.236,893	18	574.049,078 375.219,25	18.812
18	574.049,078 375.219,25	19	574.056,054 375.201,046	19.495
19	574.056,054 375.201,046	20	574.069,96 375.189,498	18.076
20	574.069,96 375.189,498	1	574.079,695 375.181,412	12.655

\*\* Lungimile segmentelor sunt determinate în planul de proiecție Stereo 70 și sunt rotunjite la 1 milimetru.

\*\*\* Distanța dintre puncte este formată din segmente cumulate ce sunt mai mici decât valoarea 1 milimetru.



**DATE DESPRE IMOBILUL NR. 7977**

Oficiul de Cadastru și Publicitate Imobiliară PRAHOVA  
Biroul de Cadastru și Publicitate Imobiliară Ploiești

**A. Partea I. Descrierea imobilului**

TEREN Extravilan

Adresa: Jud. Prahova

Nr. Crt	Nr cadastral Nr. topografic	Suprafața* (mp)	Observații / Referințe
A1		1.242	Sector cadastral:60 Teren neimprejmuit;

**B. Partea II. Proprietari și acte**

Inscrieri privitoare la dreptul de proprietate și alte drepturi reale	Referințe
/	
Act Administrativ nr. 76561, din 11/11/1999 emis de CJSDPAT PRAHOVA;	
B1	A1
Intabulare, drept de PROPRIETATE, dobandit prin Reconstituire, cota actuala 1/1, cota initiala 1/1	
1) NĂSTASE IONIȚĂ JAN	

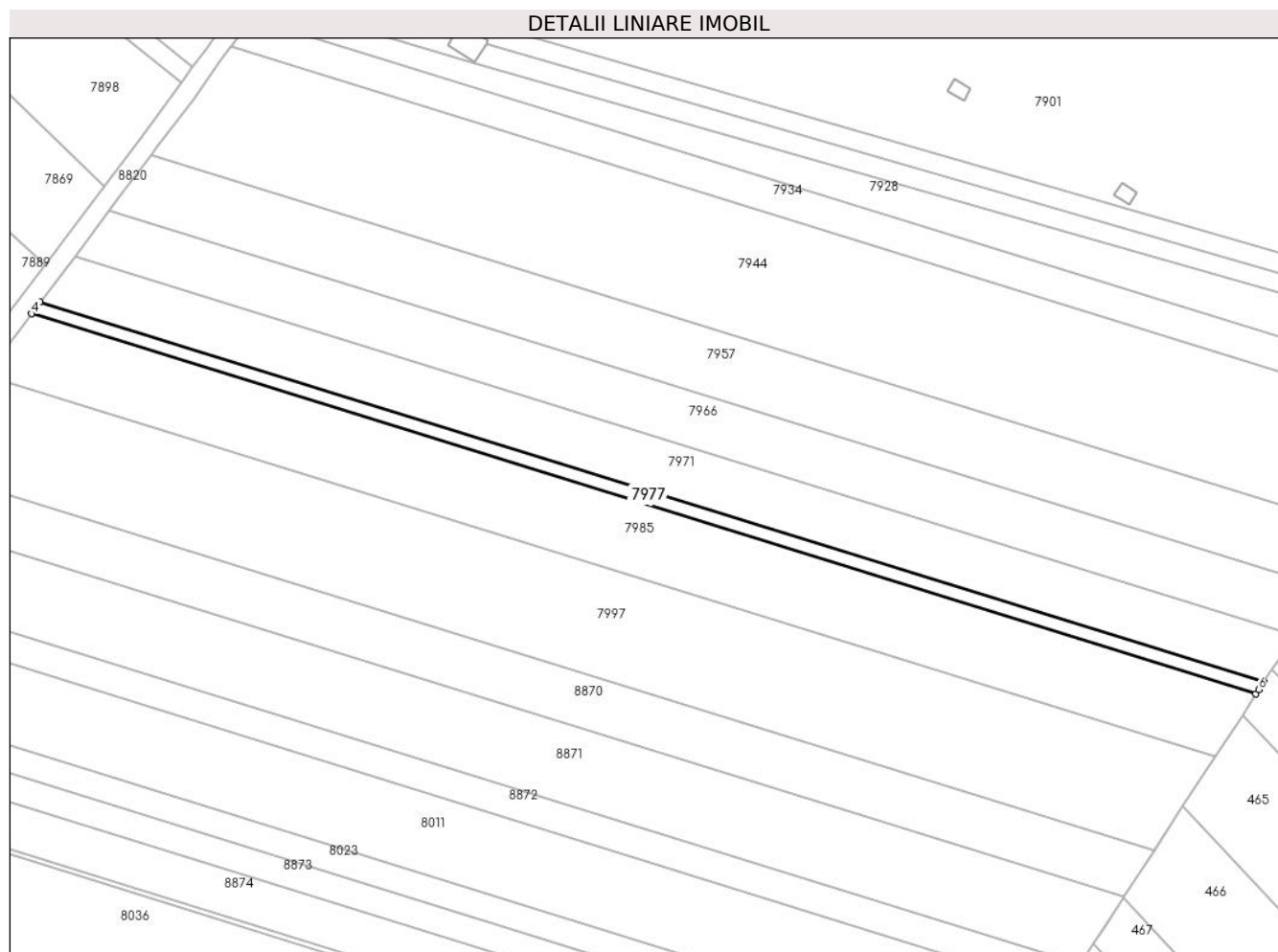
**C. Partea III. SARCINI .**

Inscrieri privind dezmembramintele dreptului de proprietate, drepturi reale de garanție și sarcini	Referințe
NU SUNT	

## Teren

Nr cadastral	Suprafața (mp)*	Observații / Referințe
	1.242	

\* Suprafața este determinată în planul de proiecție Stereo 70.



## Date referitoare la teren

Crt	Categorie folosință	Intravilan	Suprafața (mp)	Tarla	Parcelă	Nr. topo	Observații / Referințe
1	arabil	NU	1.242	45	232/60	-	

## Lungime Segmente

1) Valorile lungimilor segmentelor sunt obținute din proiecție în plan.

Punct început	X / Y	Punct sfârșit	X / Y	Lungime segment (** (m)
1	574.912,104 375.145,067	2	574.912,377 375.145,458	0.477
2	574.912,377 375.145,458	3	574.583,84 375.247,333	343.97
3	574.583,84 375.247,333	4	574.581,535 375.244,269	3.834
4	574.581,535 375.244,269	5	574.910,318 375.142,318	344.227
5	574.910,318 375.142,318	6	574.911,022 375.143,402	1.293

Punct început	X / Y	Punct sfârșit	X / Y	Lungime segment (** (m)
6	574.911,022 375.143,402	1	574.912,104 375.145,067	1.986

\*\* Lungimile segmentelor sunt determinate în planul de proiecție Stereo 70 și sunt rotunjite la 1 milimetru.

\*\*\* Distanța dintre puncte este formată din segmente cumulate ce sunt mai mici decât valoarea 1 milimetru.



**DATE DESPRE IMOBILUL NR. 7978**

Oficiul de Cadastru și Publicitate Imobiliară PRAHOVA  
Biroul de Cadastru și Publicitate Imobiliară Ploiești

**A. Partea I. Descrierea imobilului**

TEREN Extravilan

Adresa: Jud. Prahova

Nr. Crt	Nr cadastral Nr. topografic	Suprafața* (mp)	Observații / Referințe
A1		1.000	Sector cadastral:57 Teren neimprejmuit;

**B. Partea II. Proprietari și acte**

Inscrieri privitoare la dreptul de proprietate și alte drepturi reale	Referințe
/	
Act Administrativ nr. 73351, din 31/03/1998 emis de CJSDPAT PRAHOVA;	
B1	A1
Intabulare, drept de PROPRIETATE, dobandit prin Reconstituire, cota actuala 1/1, cota initiala 1/1	
1) CĂRNUȚĂ I PETRE	

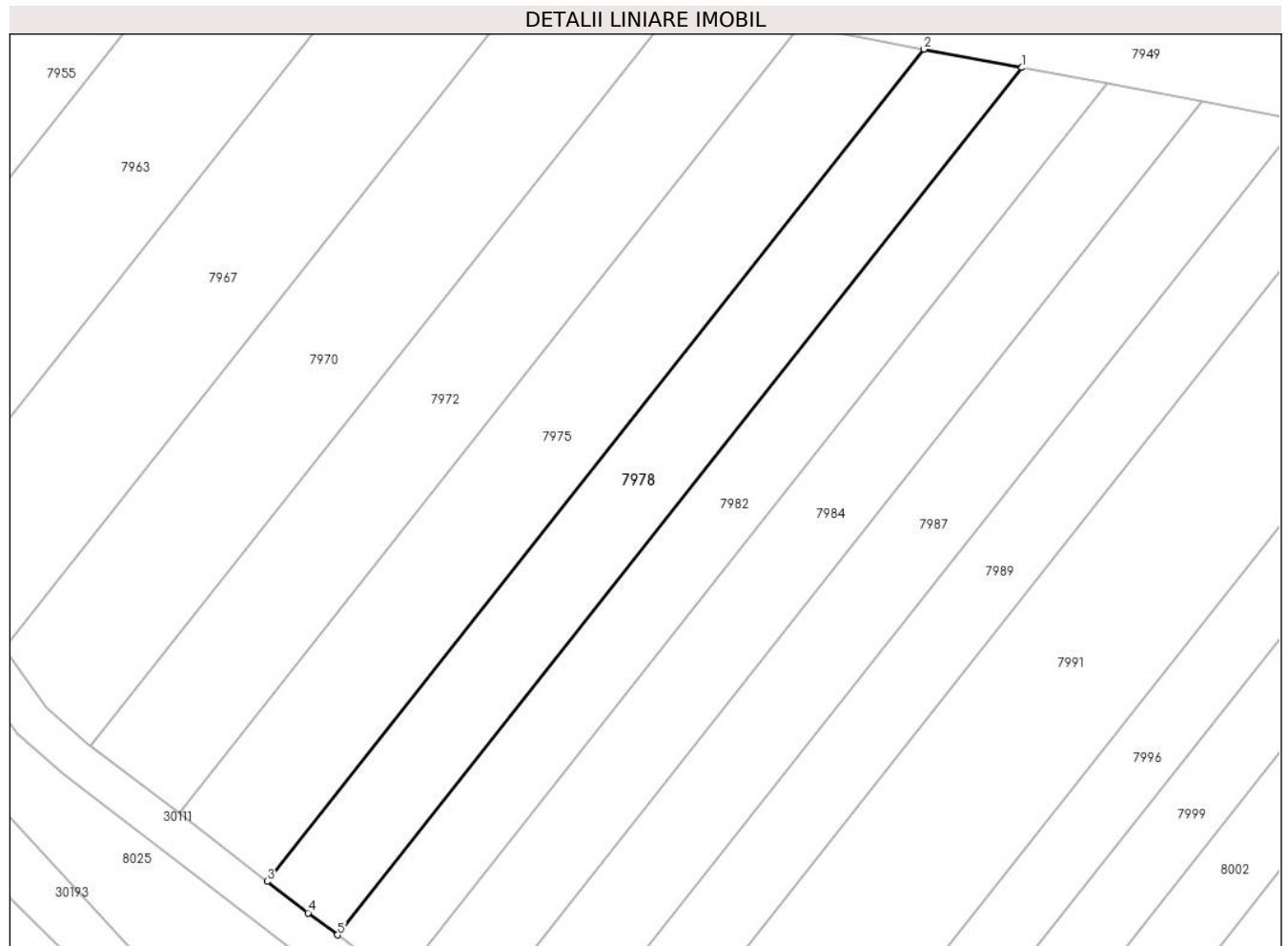
**C. Partea III. SARCINI .**

Inscrieri privind dezmembramintele dreptului de proprietate, drepturi reale de garanție și sarcini	Referințe
NU SUNT	

**Teren**

Nr cadastral	Suprafața (mp)*	Observații / Referințe
	1.000	

\* Suprafața este determinată în planul de proiecție Stereo 70.



**Date referitoare la teren**

Crt	Categorie folosință	Intravilan	Suprafața (mp)	Tarla	Parcelă	Nr. topo	Observații / Referințe
1	arabil	NU	1.000	44	229/83	-	

**Lungime Segmente**

1) Valorile lungimilor segmentelor sunt obținute din proiecție în plan.

Punct început	X / Y	Punct sfârșit	X / Y	Lungime segment (** (m)
1	573.099,978 375.230,557	2	573.089,949 375.232,44	10.204
2	573.089,949 375.232,44	3	573.022,751 375.147,414	108.374
3	573.022,751 375.147,414	4	573.026,949 375.144,19	5.293
4	573.026,949 375.144,19	5	573.029,943 375.141,943	3.743
5	573.029,943 375.141,943	1	573.099,978 375.230,557	112.948



**\*\* Lungimile segmentelor sunt determinate în planul de proiecție Stereo 70 și sunt rotunjite la 1 milimetru.**

**\*\*\* Distanța dintre puncte este formată din segmente cumulate ce sunt mai mici decât valoarea 1 milimetru.**



**DATE DESPRE IMOBILUL NR. 7979**

Oficiul de Cadastru și Publicitate Imobiliară PRAHOVA  
Biroul de Cadastru și Publicitate Imobiliară Ploiești

**A. Partea I. Descrierea imobilului**

TEREN Intravilan

Adresa: Loc. Zahanaua, Str Principala, Jud. Prahova

Nr. Crt	Nr cadastral Nr. topografic	Suprafața* (mp)	Observații / Referințe
A1	30253	3.962	Sector cadastral:57 Teren imprejmuit;

**B. Partea II. Proprietari și acte**

Inscrieri privitoare la dreptul de proprietate și alte drepturi reale		Referințe
<b>25674 / 24/02/2023</b>		
Act Notarial nr. 305, din 23/02/2023 emis de Botezatu Ioana Eleonora;		
B1	Se infiinteaza cartea funciara 30253 a imobilului cu numarul cadastral 30253 / UAT Târgsoru Vechi, rezultat din dezmembrarea imobilului cu numarul cadastral 21927 inscris in cartea funciara 21927;	A1
Act Notarial nr. 1776, din 28/10/2021 emis de NP MEIROSU CARMEN;		
B2	Intabulare, drept de PROPRIETATEcumparare ca bun comun, dobandit prin Conventie, cota actuala 1/1, cota initiala 1/1 1) CRISTEA GEORGE-ROBERT 2) CRISTEA VERONICA	A1
<i>OBSERVATII: pozitie transcrisa din CF 21927/Târgsoru Vechi, inscrisa prin incheierea nr. 149949 din 29/10/2021;</i>		

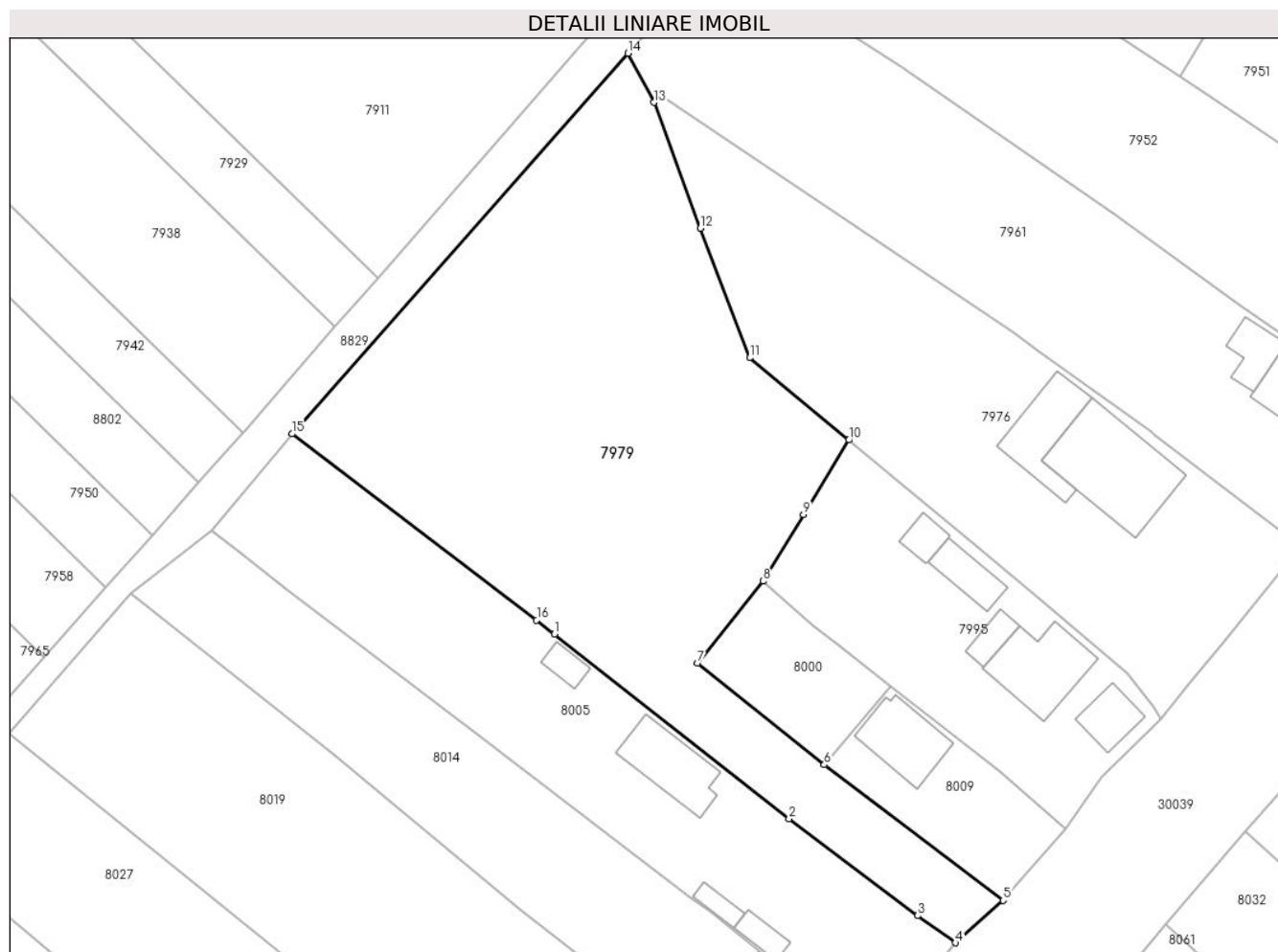
**C. Partea III. SARCINI .**

Inscrieri privind dezmembramintele dreptului de proprietate, drepturi reale de garanție și sarcini	Referințe
NU SUNT	

## Teren

Nr cadastral	Suprafața (mp)*	Observații / Referințe
30253	3.962	

\* Suprafața este determinată în planul de proiecție Stereo 70.



## Date referitoare la teren

Crt	Categorie folosință	Intra vilan	Suprafața (mp)	Tarla	Parcelă	Nr. topo	Observații / Referințe
1	arabil	DA	3.962	68	A 36	-	

## Lungime Segmente

1) Valorile lungimilor segmentelor sunt obținute din proiecție în plan.

Punct început	X / Y	Punct sfârșit	X / Y	Lungime segment (** (m)
1	574.028,596 375.162,233	2	574.061,577 375.136,283	41.966
2	574.061,577 375.136,283	3	574.079,66 375.122,71	22.61
3	574.079,66 375.122,71	4	574.084,963 375.118,892	6.534
4	574.084,963 375.118,892	5	574.091,659 375.124,854	8.966
5	574.091,659 375.124,854	6	574.066,51 375.143,9	31.547

Punct început	X / Y	Punct sfârșit	X / Y	Lungime segment (** (m)
6	574.066,51 375.143,9	7	574.048,723 375.158,153	22.793
7	574.048,723 375.158,153	8	574.057,96 375.169,68	14.771
8	574.057,96 375.169,68	9	574.063,621 375.179,03	10.93
9	574.063,621 375.179,03	10	574.069,96 375.189,498	12.238
10	574.069,96 375.189,498	11	574.056,054 375.201,046	18.076
11	574.056,054 375.201,046	12	574.049,078 375.219,25	19.495
12	574.049,078 375.219,25	13	574.042,549 375.236,893	18.812
13	574.042,549 375.236,893	14	574.038,92 375.243,818	7.818
14	574.038,92 375.243,818	15	573.991,743 375.190,361	71.297
15	573.991,743 375.190,361	16	574.026,1 375.164,198	43.185
16	574.026,1 375.164,198	1	574.028,596 375.162,233	3.177

\*\* Lungimile segmentelor sunt determinate în planul de proiecție Stereo 70 și sunt rotunjite la 1 milimetru.

\*\*\* Distanța dintre puncte este formată din segmente cumulate ce sunt mai mici decât valoarea 1 milimetru.



**DATE DESPRE IMOBILUL NR. 7980**

Oficiul de Cadastru și Publicitate Imobiliară PRAHOVA  
Biroul de Cadastru și Publicitate Imobiliară Ploiești

**A. Partea I. Descrierea imobilului**

TEREN Extravilan

Adresa: Jud. Prahova

Nr. Crt	Nr cadastral Nr. topografic	Suprafața* (mp)	Observații / Referințe
A1		4.986	Sector cadastral:57 Teren neimprejmuit;

**B. Partea II. Proprietari și acte**

Inscrieri privitoare la dreptul de proprietate și alte drepturi reale		Referințe
/		
Act Normativ nr. 7, din 13/03/1996 emis de PARLAMENTUL ROMANIEI;		
B1	Inscrierea posesiei, drept de PROPRIETATE, dobandit prin Lege, cota actuala 1/1, cota initiala 1/1 1) NEIDENTIFICAT NEIDENTIFICAT	A1
Act Normativ nr. 7, din 13/03/1996 emis de PARLAMENTUL ROMANIEI (Art. 13);		
B2	Se noteaza mentiunea de proprietar neidentificat.	A1

**C. Partea III. SARCINI .**

Inscrieri privind dezmembramintele dreptului de proprietate, drepturi reale de garanție și sarcini	Referințe
NU SUNT	





**\*\*\* Distanţa dintre puncte este formată din segmente cumulate ce sunt mai mici decât valoarea 1 milimetru.**



**DATE DESPRE IMOBILUL NR. 7981**

Oficiul de Cadastru și Publicitate Imobiliară PRAHOVA  
Biroul de Cadastru și Publicitate Imobiliară Ploiești

**A. Partea I. Descrierea imobilului**

TEREN Intravilan

Adresa: Loc. Zahanaua, Str Principala, Jud. Prahova

Nr. Crt	Nr cadastral Nr. topografic	Suprafața* (mp)	Observații / Referințe
A1		1.304	Sector cadastral:60 Teren imprejmuit;

**Construcții**

Crt	Nr cadastral Nr. topografic	Adresa	Observații / Referințe
A1.1		Loc. Zahanaua, Str Principala, Jud. Prahova	Nr. niveluri:1; S. construita la sol:102 mp; S. construita desfasurata:102 mp; Cladire de locuit, regim inaltime P

**B. Partea II. Proprietari și acte**

Inscrieri privitoare la dreptul de proprietate și alte drepturi reale		Referințe
/		
Act Administrativ nr. 258, din 12/08/2002 emis de CJSDPAT PRAHOVA;		
B1	Intabulare, drept de PROPRIETATE, dobandit prin Reconstituire, cota actuala 1/1, cota initiala 1/1 1) BUCUR R ION	A1
Act Administrativ nr. 14456, din 13/09/2024 emis de PRIMĂRIA COMUNEI TÂRGȘORU VECHI (în baza art. 12, alin. 16 din Legea 7);		
B2	Intabulare, drept de PROPRIETATE, dobandit prin Lege, cota actuala 1/1, cota initiala 1/1 1) BUCUR R ION	A1.1

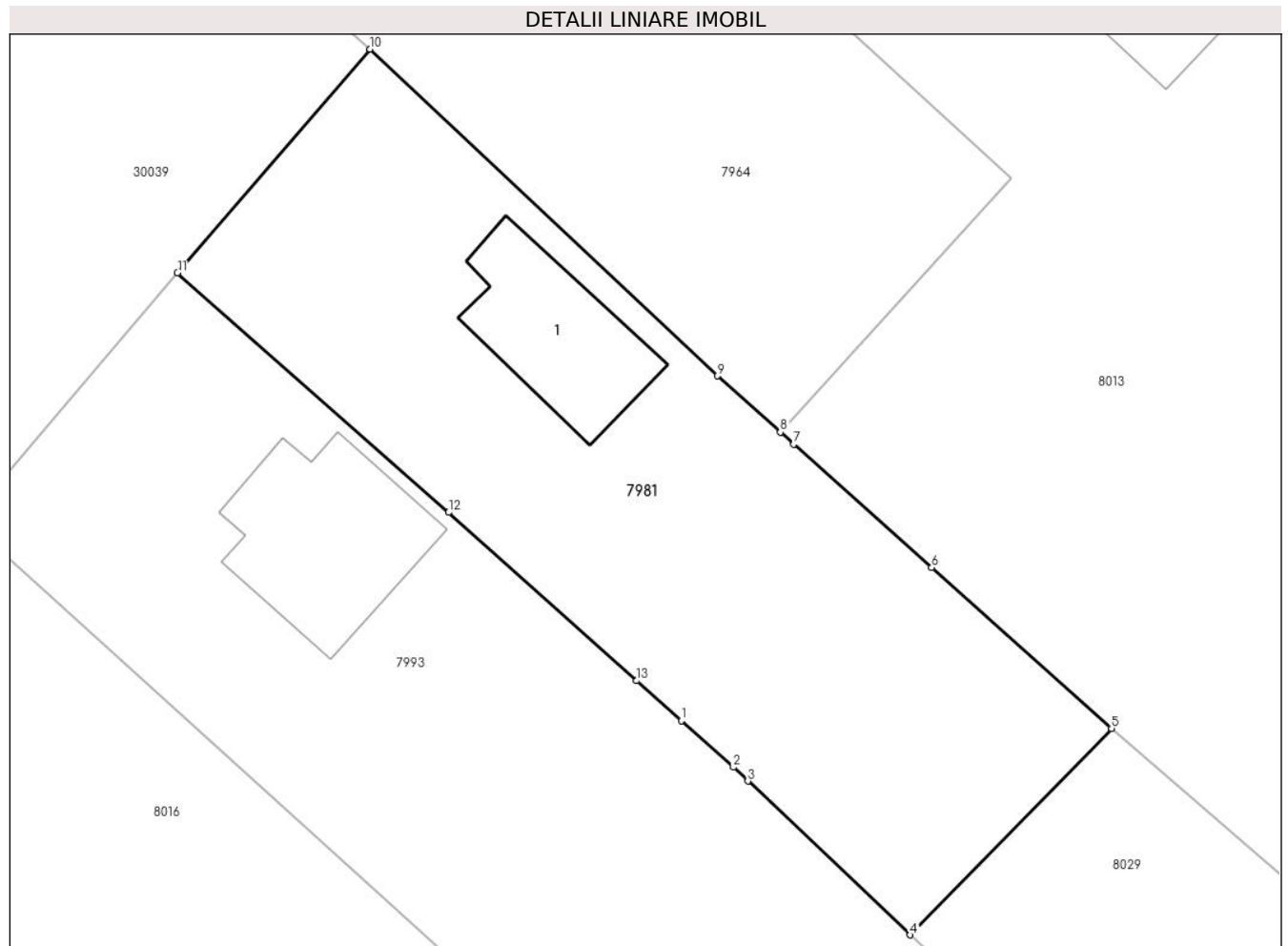
**C. Partea III. SARCINI .**

Inscrieri privind dezmembramintele dreptului de proprietate, drepturi reale de garanție și sarcini	Referințe
NU SUNT	

**Teren**

Nr cadastral	Suprafața (mp)*	Observații / Referințe
	1.304	

\* Suprafața este determinată în planul de proiecție Stereo 70.



**Date referitoare la teren**

Crt	Categorie folosință	Intravilan	Suprafața (mp)	Tarla	Parcelă	Nr. topo	Observații / Referințe
1	curți constructii	DA	788	68	89	-	In TP parcela 90
2	arabil	DA	516	68	90	-	

**Date referitoare la construcții**

Crt	Număr	Destinație construcție	Supraf. (mp)	Situație juridică	Observații / Referințe
A1.1		construcții de locuințe	102	Cu acte	Nr. niveluri:1; S. construita la sol:102 mp; S. construita desfasurata:102 mp; Cladire de locuit, regim inaltime P

**Lungime Segmente**

1) Valorile lungimilor segmentelor sunt obținute din proiecție în plan.

Punct început	X / Y	Punct sfârșit	X / Y	Lungime segment (** (m)
1	574.218,732 375.169,443	2	574.222,255 375.166,292	4.727
2	574.222,255 375.166,292	3	574.223,236 375.165,364	1.35

Punct început	X / Y	Punct sfârșit	X / Y	Lungime segment (** (m)
3	574.223,236 375.165,364	4	574.234,247 375.154,947	15.158
4	574.234,247 375.154,947	5	574.247,886 375.168,926	19.53
5	574.247,886 375.168,926	6	574.235,697 375.179,817	16.346
6	574.235,697 375.179,817	7	574.226,348 375.188,171	12.538
7	574.226,348 375.188,171	8	574.225,439 375.188,983	1.219
8	574.225,439 375.188,983	9	574.221,174 375.192,794	5.72
9	574.221,174 375.192,794	10	574.197,632 375.214,914	32.304
10	574.197,632 375.214,914	11	574.184,577 375.199,773	19.992
11	574.184,577 375.199,773	12	574.202,949 375.183,558	24.504
12	574.202,949 375.183,558	13	574.215,699 375.172,155	17.105
13	574.215,699 375.172,155	1	574.218,732 375.169,443	4.069

\*\* Lungimile segmentelor sunt determinate în planul de proiecție Stereo 70 și sunt rotunjite la 1 milimetru.

\*\*\* Distanța dintre puncte este formată din segmente cumulate ce sunt mai mici decât valoarea 1 milimetru.



**DATE DESPRE IMOBILUL NR. 7982**

Oficiul de Cadastru și Publicitate Imobiliară PRAHOVA  
Biroul de Cadastru și Publicitate Imobiliară Ploiești

**A. Partea I. Descrierea imobilului**

TEREN Extravilan

Adresa: Jud. Prahova

Nr. Crt	Nr cadastral Nr. topografic	Suprafața* (mp)	Observații / Referințe
A1		900	Sector cadastral:57 Teren neimprejmuit;

**B. Partea II. Proprietari și acte**

Inscrieri privitoare la dreptul de proprietate și alte drepturi reale	Referințe
/	
Act Administrativ nr. 69412, din 23/04/1997 emis de CJSDPAT PRAHOVA;	
B1	A1
Intabulare, drept de PROPRIETATE, dobandit prin Reconstituire, cota actuala 1/1, cota initiala 1/1	
1) ILIE SAVA ION	

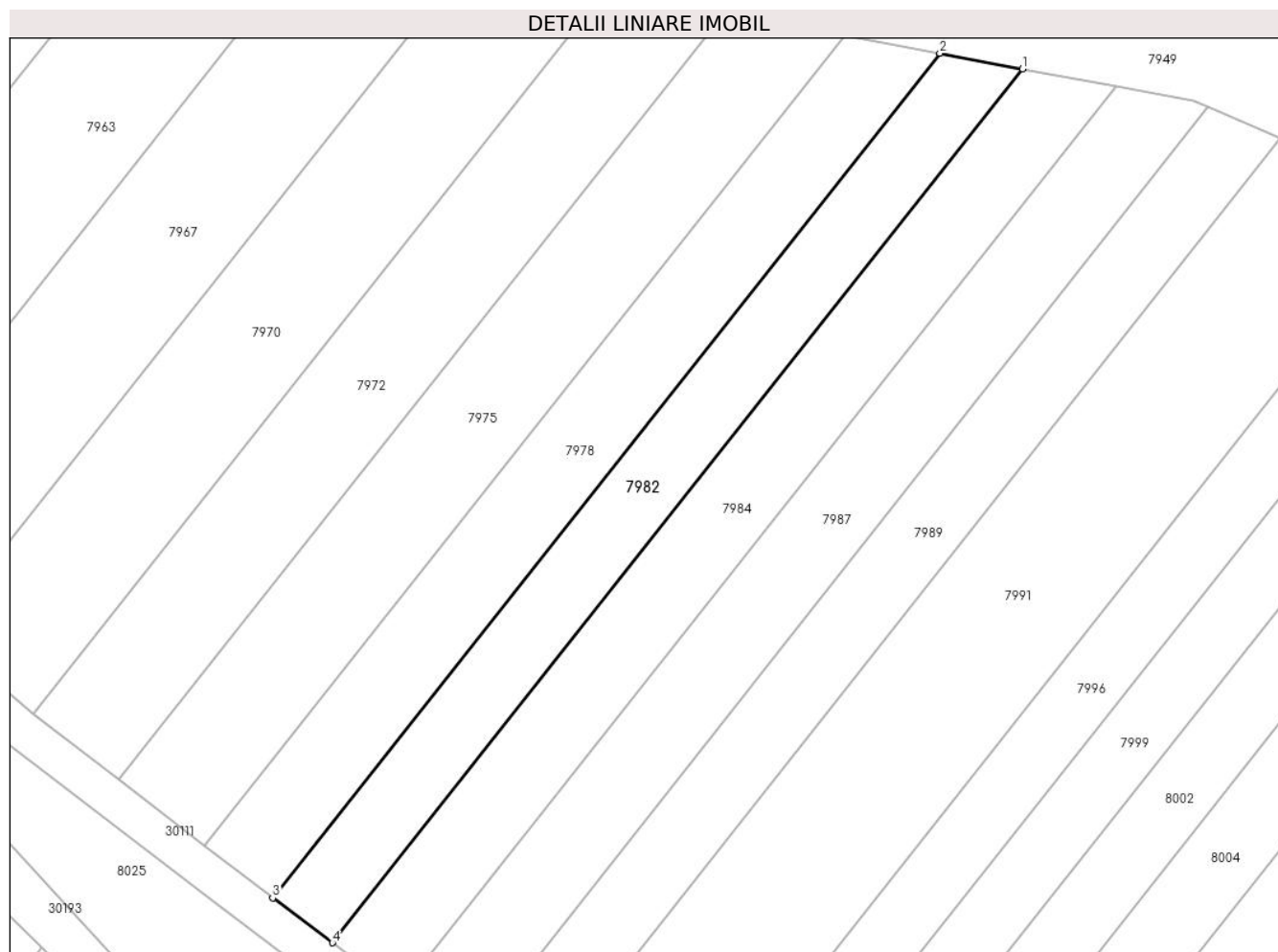
**C. Partea III. SARCINI .**

Inscrieri privind dezmembramintele dreptului de proprietate, drepturi reale de garanție și sarcini	Referințe
NU SUNT	

**Teren**

Nr cadastral	Suprafața (mp)*	Observații / Referințe
	900	

\* Suprafața este determinată în planul de proiecție Stereo 70.



**Date referitoare la teren**

Crt	Categorie folosință	Intra vilan	Suprafața (mp)	Tarla	Parcelă	Nr. topo	Observații / Referințe
1	arabil	NU	900	44	229/82	-	

**Lungime Segmente**

1) Valorile lungimilor segmentelor sunt obținute din proiecție în plan.

Punct început	X / Y	Punct sfârșit	X / Y	Lungime segment (** (m)
1	573.108,671 375.228,925	2	573.099,978 375.230,557	8.845
2	573.099,978 375.230,557	3	573.029,943 375.141,943	112.948
3	573.029,943 375.141,943	4	573.036,21 375.137,24	7.835
4	573.036,21 375.137,24	1	573.108,671 375.228,925	116.862

\*\* Lungimile segmentelor sunt determinate în planul de proiecție Stereo 70 și sunt rotunjite la 1 milimetru.



**\*\*\* Distanţa dintre puncte este formată din segmente cumulate ce sunt mai mici decât valoarea 1 milimetru.**



**DATE DESPRE IMOBILUL NR. 7983**

Oficiul de Cadastru și Publicitate Imobiliară PRAHOVA  
Biroul de Cadastru și Publicitate Imobiliară Ploiești

**A. Partea I. Descrierea imobilului**

TEREN Necunoscut

Nr. CF vechi:3266

Nr. cadastral vechi:10419

Adresa: Loc. Zahanaua, Str Principala, Nr. 39, Jud. Prahova

Nr. Crt	Nr cadastral Nr. topografic	Suprafața* (mp)	Observații / Referințe
A1	20724	3.650	Sector cadastral:60 Teren neimprejmuit;

**Construcții**

Crt	Nr cadastral Nr. topografic	Adresa	Observații / Referințe
A1.1	20724-C1	Loc. Zahanaua, Str Principala, Nr. 39, Jud. Prahova	Nr. niveluri:1; S. construita la sol:101 mp; S. construita desfasurata:101 mp; LOCUINTA
A1.2		Loc. Zahanaua, Str Principala, Nr. 39, Jud. Prahova	Nr. niveluri:1; S. construita la sol:23 mp; S. construita desfasurata:23 mp; Cladire anexa, regim inaltime P

**B. Partea II. Proprietari și acte**

Inscrieri privitoare la dreptul de proprietate și alte drepturi reale		Referințe
<b>49961 / 12/09/2007</b>		
Act Notarial nr. 3927, din 11/09/2007 emis de BNP DRAGAN N.;		
B3	Intabulare, drept de PROPRIETATEcumparare ca bun propriu, dobandit prin Conventie, cota actuala 1/1, cota initiala 1/1 1) PETCU GEORGIANA MIHAELA	A1, A1.1
/		
Act Administrativ nr. 14456, din 13/09/2024 emis de PRIMĂRIA COMUNEI TÂRGȘORU VECHI (în baza art. 12, alin. 16 din Legea 7);		
B4	Intabulare, drept de PROPRIETATE, dobandit prin Lege, cota actuala 1/1, cota initiala 1/1 1) PETCU GEORGIANA MIHAELA	A1.2

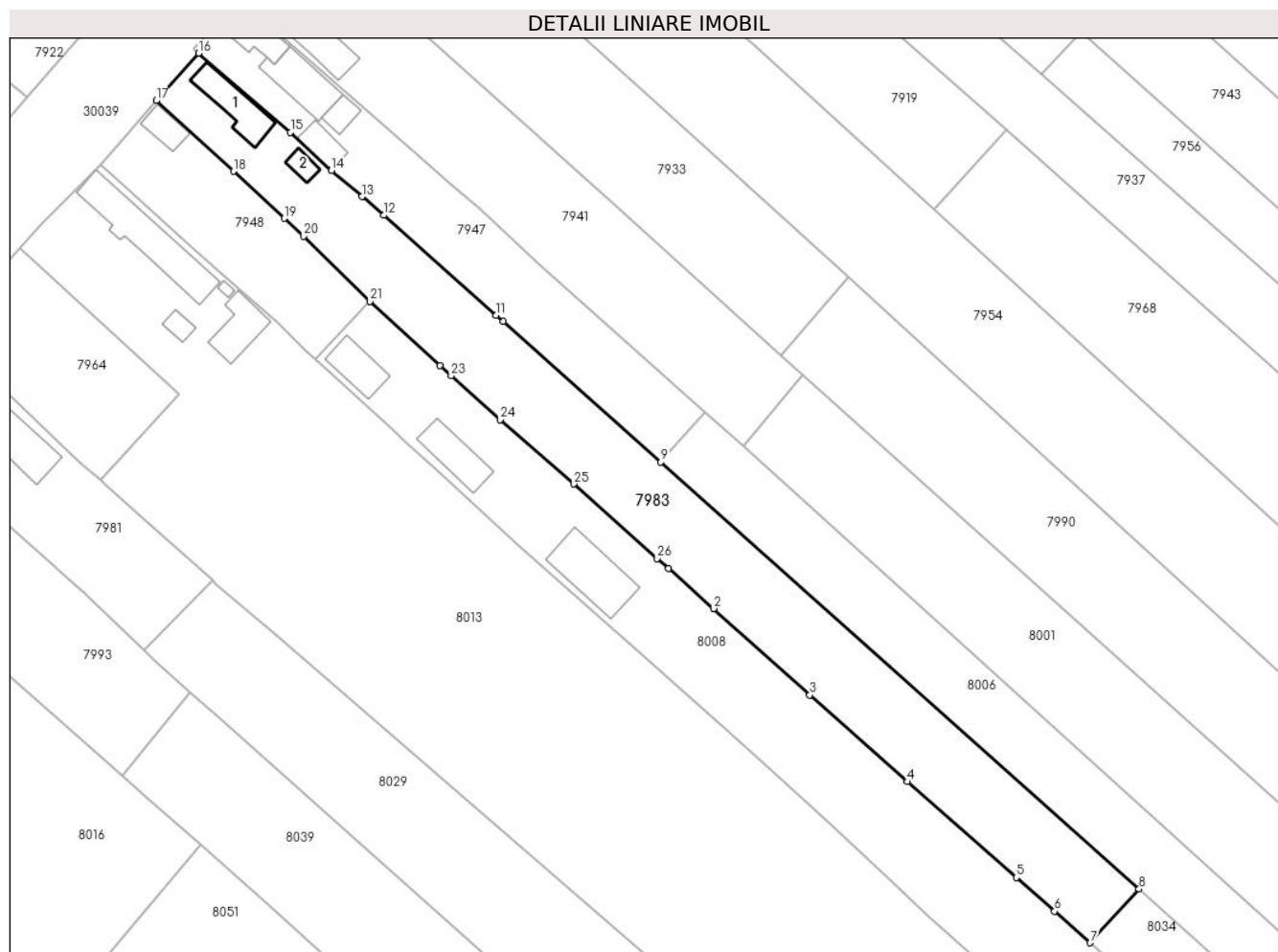
**C. Partea III. SARCINI**

Inscrieri privind dezmembramintele dreptului de proprietate, drepturi reale de garanție și sarcini		Referințe
<b>49961 / 12/09/2007</b>		
Act Notarial nr. 3927, din 11/09/2007 emis de BNP DRAGAN N.;		
C1	Intabulare, drept de HABITATIEviagera 1) PETCU IOAN	A1.1

### Teren

Nr cadastral	Suprafața (mp)*	Observații / Referințe
20724	3.650	

\* Suprafața este determinată în planul de proiecție Stereo 70.



### Date referitoare la teren

Crt	Categorie folosință	Intravilan	Suprafața (mp)	Tarla	Parcelă	Nr. topo	Observații / Referințe
1	curți constructii	DA	463	68	95	-	
2	arabil	DA	661	68	95, 96	-	
3	arabil	NU	2.526	45	232/25	-	

### Date referitoare la construcții

Crt	Număr	Destinație construcție	Supraf. (mp)	Situație juridică	Observații / Referințe
A1.1	20724-C1	construcții de locuințe	101	Cu acte	Nr. niveluri:1; S. construita la sol:101 mp; S. construita desfasurata:101 mp; LOCUINTA
A1.2		construcții anexa	23	Cu acte	Nr. niveluri:1; S. construita la sol:23 mp; S. construita desfasurata:23 mp; Cladire anexa, regim inaltime P

### Lungime Segmente

1) Valorile lungimilor segmentelor sunt obținute din proiecție în plan.

Punct început	X / Y	Punct sfârșit	X / Y	Lungime segment (** (m))	Punct început	X / Y	Punct sfârșit	X / Y	Lungime segment (** (m))
1	574.339,078 375.171,316	2	574.348,069 375.163,336	12.022	2	574.348,069 375.163,336	3	574.367,304 375.146,064	25.852

Punct început	X / Y	Punct sfârșit	X / Y	Lungime segment (** (m)
3	574.367,304 375.146,064	4	574.386,826 375.128,71	26.12
5	574.408,663 375.109,583	6	574.416,275 375.102,809	10.19
7	574.423,427 375.096,522	8	574.433,186 375.107,248	14.501
9	574.337,451 375.192,622	10	574.305,921 375.220,739	42.246
11	574.304,581 375.221,934	12	574.282,085 375.241,953	30.114
13	574.277,725 375.245,675	14	574.271,61 375.250,895	8.04
15	574.263,438 375.258,505	16	574.245,031 375.274,348	24.286
17	574.236,56 375.264,882	18	574.252,021 375.250,755	20.943
19	574.262,192 375.241,326	20	574.266,032 375.237,765	5.237
21	574.279,356 375.224,775	22	574.293,274 375.211,898	18.961
23	574.295,561 375.209,862	24	574.305,38 375.201,122	13.145
25	574.320,138 375.188,239	26	574.336,803 375.173,336	22.357

Punct început	X / Y	Punct sfârșit	X / Y	Lungime segment (** (m)
4	574.386,826 375.128,71	5	574.408,663 375.109,583	29.029
6	574.416,275 375.102,809	7	574.423,427 375.096,522	9.522
8	574.433,186 375.107,248	9	574.337,451 375.192,622	128.273
10	574.305,921 375.220,739	11	574.304,581 375.221,934	1.795
12	574.282,085 375.241,953	13	574.277,725 375.245,675	5.733
14	574.271,61 375.250,895	15	574.263,438 375.258,505	11.167
16	574.245,031 375.274,348	17	574.236,56 375.264,882	12.703
18	574.252,021 375.250,755	19	574.262,192 375.241,326	13.869
20	574.266,032 375.237,765	21	574.279,356 375.224,775	18.608
22	574.293,274 375.211,898	23	574.295,561 375.209,862	3.062
24	574.305,38 375.201,122	25	574.320,138 375.188,239	19.59
26	574.336,803 375.173,336	1	574.339,078 375.171,316	3.042

\*\* Lungimile segmentelor sunt determinate în planul de proiecție Stereo 70 și sunt rotunjite la 1 milimetru.

\*\*\* Distanța dintre puncte este formată din segmente cumulate ce sunt mai mici decât valoarea 1 milimetru.



**DATE DESPRE IMOBILUL NR. 7984**

Oficiul de Cadastru și Publicitate Imobiliară PRAHOVA  
Biroul de Cadastru și Publicitate Imobiliară Ploiești

**A. Partea I. Descrierea imobilului**

TEREN Extravilan

Adresa: Jud. Prahova

Nr. Crt	Nr cadastral Nr. topografic	Suprafața* (mp)	Observații / Referințe
A1		1.050	Sector cadastral:57 Teren neimprejmuit;

**B. Partea II. Proprietari și acte**

Inscrieri privitoare la dreptul de proprietate și alte drepturi reale		Referințe
/		
Act Notarial nr. 182, din 17/06/2016 emis de NP LUPU MARIA-LUIZA;		
B1	Intabulare, drept de PROPRIETATE, cu titlu de moștenire, dobandit prin Succesiune, cota actuala 1/1, cota initiala 1/1 1) DUMITRU ANA	A1

**C. Partea III. SARCINI .**

Inscrieri privind dezmembramintele dreptului de proprietate, drepturi reale de garanție și sarcini	Referințe
NU SUNT	

**Teren**

Nr cadastral	Suprafața (mp)*	Observații / Referințe
	1.050	

\* Suprafața este determinată în planul de proiecție Stereo 70.



**Date referitoare la teren**

Crt	Categorie folosință	Intravilan	Suprafața (mp)	Tarla	Parcelă	Nr. topo	Observații / Referințe
1	arabil	NU	1.050	44	229/81	-	

**Lungime Segmente**

1) Valorile lungimilor segmentelor sunt obținute din proiecție în plan.

Punct început	X / Y	Punct sfârșit	X / Y	Lungime segment (** (m)
1	573.118,46 375.227,088	2	573.108,671 375.228,925	9.96
2	573.108,671 375.228,925	3	573.036,21 375.137,24	116.862
3	573.036,21 375.137,24	4	573.043,266 375.131,945	8.822
4	573.043,266 375.131,945	1	573.118,46 375.227,088	121.27

\*\* Lungimile segmentelor sunt determinate în planul de proiecție Stereo 70 și sunt rotunjite la 1 milimetru.



**\*\*\* Distanţa dintre puncte este formată din segmente cumulate ce sunt mai mici decât valoarea 1 milimetru.**



**DATE DESPRE IMOBILUL NR. 7985**

Oficiul de Cadastru și Publicitate Imobiliară PRAHOVA  
Biroul de Cadastru și Publicitate Imobiliară Ploiești

**A. Partea I. Descrierea imobilului**

TEREN Extravilan

Adresa: Jud. Prahova

Nr. Crt	Nr cadastral Nr. topografic	Suprafața* (mp)	Observații / Referințe
A1		6.700	Sector cadastral:60 Teren neimprejmuit;

**B. Partea II. Proprietari și acte**

Inscrieri privitoare la dreptul de proprietate și alte drepturi reale	Referințe
/	
Act Administrativ nr. 73334, din 09/12/1997 emis de CJSDPAT PRAHOVA;	
B1	A1
Intabulare, drept de PROPRIETATE, dobandit prin Reconstituire, cota actuala 1/1, cota initiala 1/1	
1) NĂSTASE MARIA	

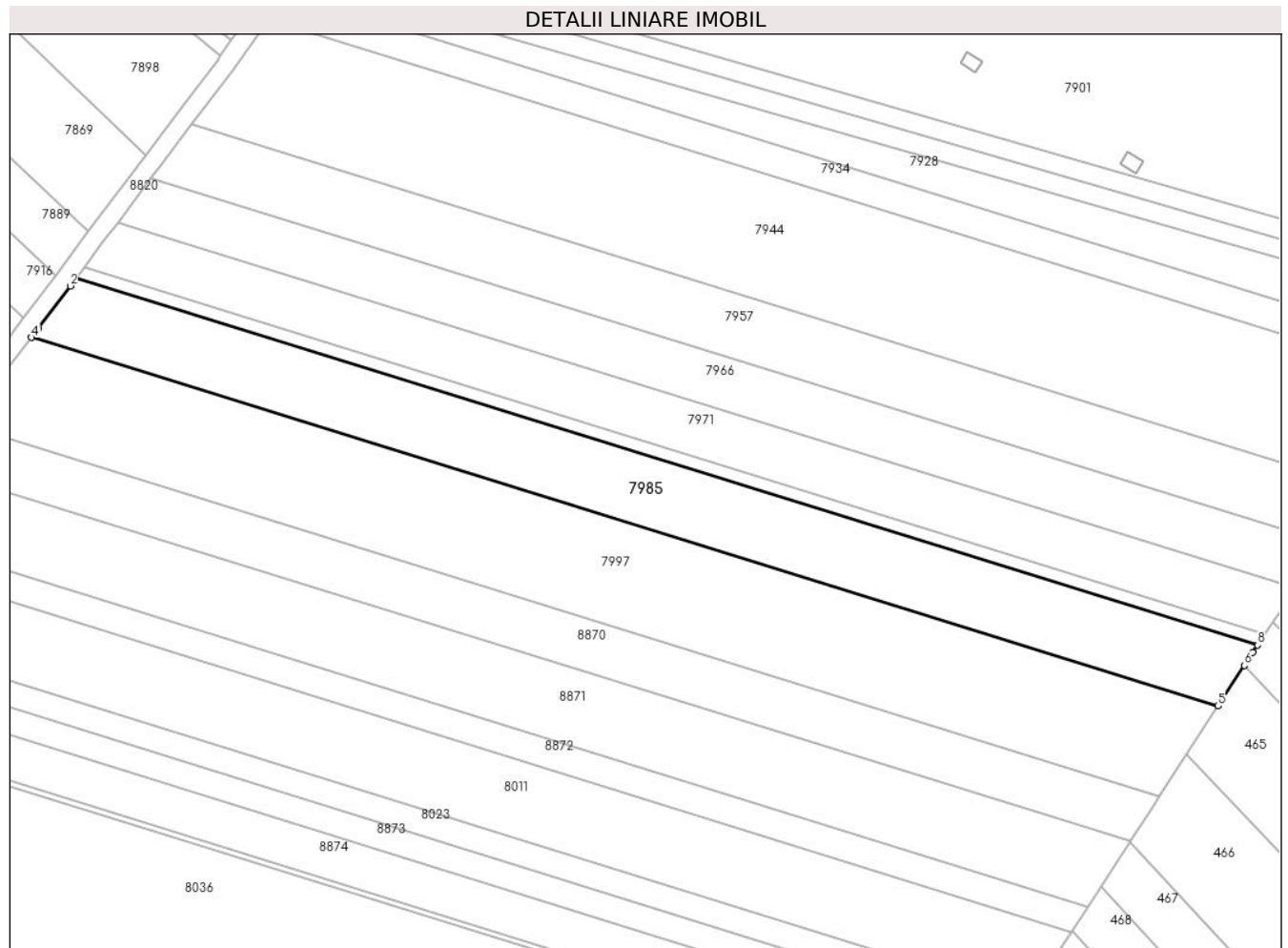
**C. Partea III. SARCINI .**

Inscrieri privind dezmembramintele dreptului de proprietate, drepturi reale de garanție și sarcini	Referințe
NU SUNT	

**Teren**

Nr cadastral	Suprafața (mp)*	Observații / Referințe
	6.700	

\* Suprafața este determinată în planul de proiecție Stereo 70.



**Date referitoare la teren**

Crt	Categorie folosință	Intra vilan	Suprafața (mp)	Tarla	Parcelă	Nr. topo	Observații / Referințe
1	arabil	NU	6.700	45	232/61	-	

**Lungime Segmente**

1) Valorile lungimilor segmentelor sunt obținute din proiecție în plan.

Punct început	X / Y	Punct sfârșit	X / Y	Lungime segment (** (m)
1	574.581,535 375.244,269	2	574.579,925 375.242,128	2.679
2	574.579,925 375.242,128	3	574.570,955 375.230,203	14.922
3	574.570,955 375.230,203	4	574.569,127 375.227,782	3.034
4	574.569,127 375.227,782	5	574.899,323 375.125,393	345.706
5	574.899,323 375.125,393	6	574.906,641 375.136,657	13.432

Punct început	X / Y	Punct sfârșit	X / Y	Lungime segment (** (m)
6	574.906,641 375.136,657	7	574.908,986 375.140,267	4.305
7	574.908,986 375.140,267	8	574.910,318 375.142,318	2.446
8	574.910,318 375.142,318	1	574.581,535 375.244,269	344.227

\*\* Lungimile segmentelor sunt determinate în planul de proiecție Stereo 70 și sunt rotunjite la 1 milimetru.

\*\*\* Distanța dintre puncte este formată din segmente cumulate ce sunt mai mici decât valoarea 1 milimetru.



**DATE DESPRE IMOBILUL NR. 7986**

Oficiul de Cadastru și Publicitate Imobiliară PRAHOVA  
Biroul de Cadastru și Publicitate Imobiliară Ploiești

**A. Partea I. Descrierea imobilului**

TEREN Extravilan

Adresa: Jud. Prahova

Nr. Crt	Nr cadastral Nr. topografic	Suprafața* (mp)	Observații / Referințe
A1		2.900	Sector cadastral:57 Teren neimprejmuit;

**B. Partea II. Proprietari și acte**

Inscrieri privitoare la dreptul de proprietate și alte drepturi reale		Referințe
/		
Act Notarial nr. 251, din 20/12/2001 emis de NP MARIA TUDOSE;		
B1	Intabulare, drept de PROPRIETATE, cu titlu de moștenire, dobandit prin Succesiune, cota actuala 1/2, cota initiala 1/2 1) CIOBANU JANA	A1
B2	Intabulare, drept de PROPRIETATE, cu titlu de moștenire, dobandit prin Succesiune, cota actuala 1/2, cota initiala 1/2 1) CIOBANU NICULAIE	A1

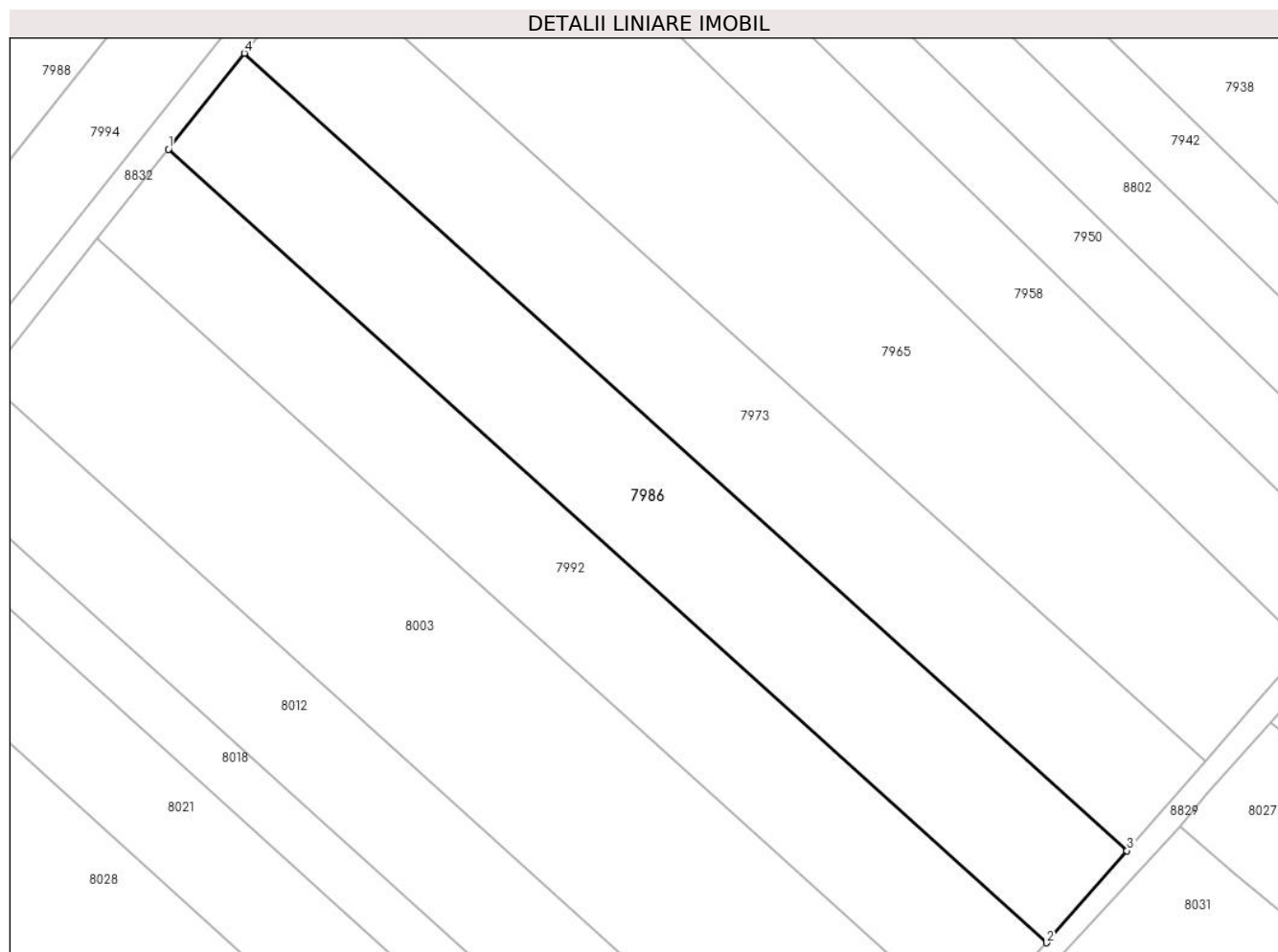
**C. Partea III. SARCINI .**

Inscrieri privind dezmembramintele dreptului de proprietate, drepturi reale de garanție și sarcini	Referințe
NU SUNT	

## Teren

Nr cadastral	Suprafața (mp)*	Observații / Referințe
	2.900	

\* Suprafața este determinată în planul de proiecție Stereo 70.



## Date referitoare la teren

Crt	Categorie folosință	Intra vilan	Suprafața (mp)	Tarla	Parcelă	Nr. topo	Observații / Referințe
1	arabil	NU	2.900	44	229/16	-	

## Lungime Segmente

1) Valorile lungimilor segmentelor sunt obținute din proiecție în plan.

Punct început	X / Y	Punct sfârșit	X / Y	Lungime segment (** (m)
1	573.795,817 375.229,358	2	573.920,113 375.117,122	167.471
2	573.920,113 375.117,122	3	573.931,469 375.130,143	17.277
3	573.931,469 375.130,143	4	573.806,571 375.242,922	168.281
4	573.806,571 375.242,922	1	573.795,817 375.229,358	17.31

\*\* Lungimile segmentelor sunt determinate în planul de proiecție Stereo 70 și sunt rotunjite la 1 milimetru.



**\*\*\* Distanţa dintre puncte este formată din segmente cumulate ce sunt mai mici decât valoarea 1 milimetru.**



**DATE DESPRE IMOBILUL NR. 7987**

Oficiul de Cadastru și Publicitate Imobiliară PRAHOVA  
Biroul de Cadastru și Publicitate Imobiliară Ploiești

**A. Partea I. Descrierea imobilului**

TEREN Extravilan

Nr. CF vechi:6808

Nr. cadastral vechi:12725

Adresa: Jud. Prahova

Nr. Crt	Nr cadastral Nr. topografic	Suprafața* (mp)	Observații / Referințe
A1	23297	Din acte: 1.110 Masurata: 1.111	Sector cadastral:57 Teren neimprejmuit;

**B. Partea II. Proprietari și acte**

Inscrieri privitoare la dreptul de proprietate și alte drepturi reale	Referințe
<b>47622 / 20/08/2010</b>	
Act Notarial nr. 2392, din 19/08/2010 emis de NP DRAGAN NICOLETA;	
B2	A1
Intabulare, drept de PROPRIETATE, dobandit prin Conventie, cota actuala 1/1, cota initiala 1/1	
1) CIOBANU ELENA	
2) CIOBANU TRAIAN	
OBSERVATII: PRETUL VANZARII 1.000 LEI	
<b>18287 / 24/02/2016</b>	
Act Normativ nr. 17, din 07/03/2014 emis de Parlamentul Romaniei;	
B3	A1
Imobil aflat sub incidenta art.3 alin.(1) din Legea 17/2014, dobandit prin Lege	

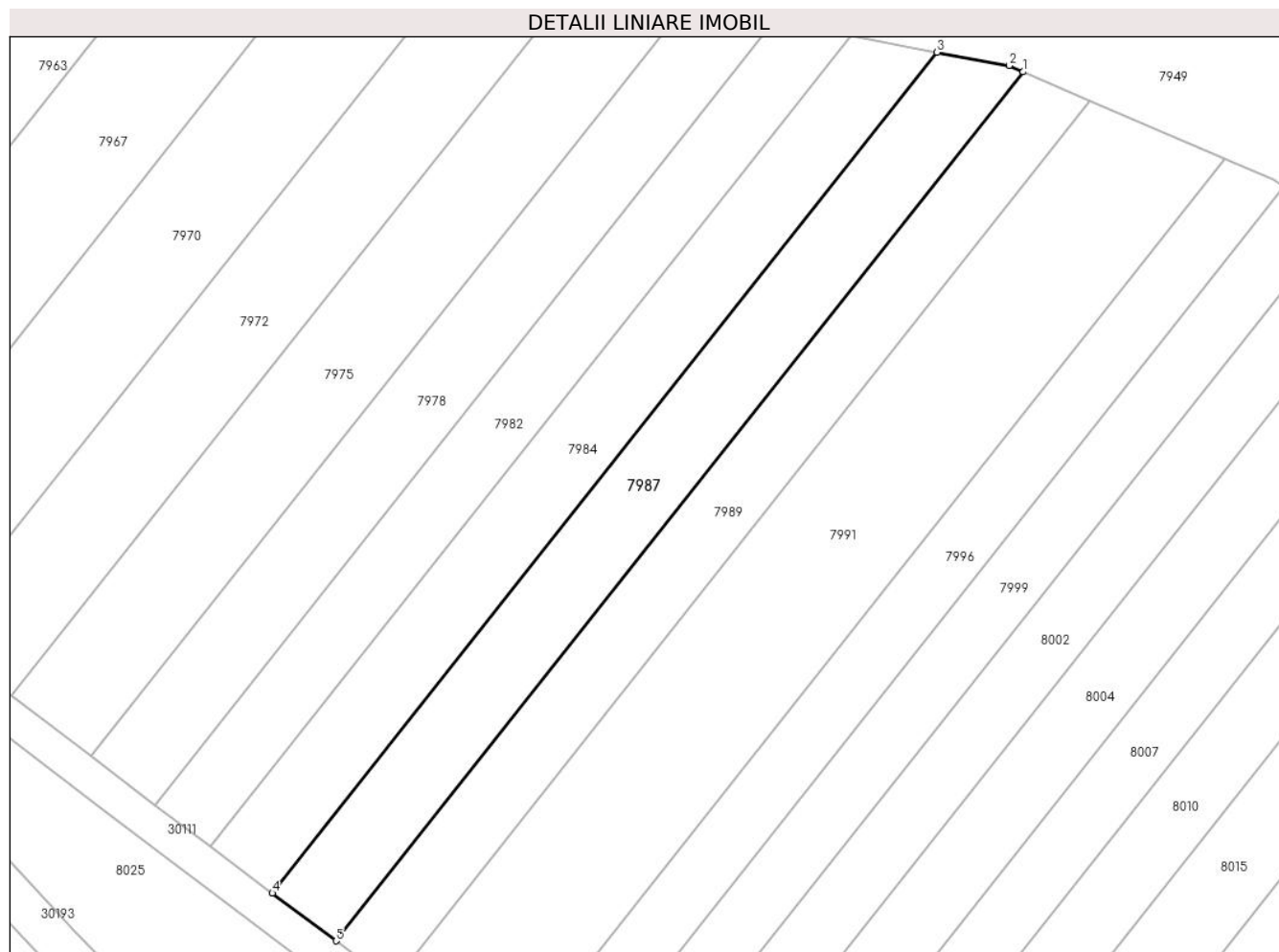
**C. Partea III. SARCINI .**

Inscrieri privind dezmembramintele dreptului de proprietate, drepturi reale de garanție și sarcini	Referințe
NU SUNT	

**Teren**

Nr cadastral	Suprafața (mp)*	Observații / Referințe
23297	Din acte: 1.110 Masurata: 1.111	

\* Suprafața este determinată în planul de proiecție Stereo 70.



**Date referitoare la teren**

Crt	Categorie folosință	Intra vilan	Suprafața (mp)	Tarla	Parcelă	Nr. topo	Observații / Referințe
1	arabil	NU	1.111	44	229/80	-	

**Lungime Segmente**

1) Valorile lungimilor segmentelor sunt obținute din proiecție în plan.

Punct început	X / Y	Punct sfârșit	X / Y	Lungime segment (** (m)
1	573.128,182 375.224,878	2	573.126,592 375.225,562	1.731
2	573.126,592 375.225,562	3	573.118,46 375.227,088	8.274
3	573.118,46 375.227,088	4	573.043,266 375.131,945	121.27
4	573.043,266 375.131,945	5	573.050,464 375.126,543	9.0
5	573.050,464 375.126,543	1	573.128,182 375.224,878	125.339

**\*\* Lungimile segmentelor sunt determinate în planul de proiecție Stereo 70 și sunt rotunjite la 1 milimetru.**

**\*\*\* Distanța dintre puncte este formată din segmente cumulate ce sunt mai mici decât valoarea 1 milimetru.**



**DATE DESPRE IMOBILUL NR. 7988**

Oficiul de Cadastru și Publicitate Imobiliară PRAHOVA  
Biroul de Cadastru și Publicitate Imobiliară Ploiești

**A. Partea I. Descrierea imobilului**

TEREN Extravilan

Adresa: Jud. Prahova

Nr. Crt	Nr cadastral Nr. topografic	Suprafața* (mp)	Observații / Referințe
A1	23906	8.590	Sector cadastral:57 Teren neimprejmuit;

**B. Partea II. Proprietari și acte**

Inscrieri privitoare la dreptul de proprietate și alte drepturi reale		Referințe
<b>50805 / 29/08/2012</b>		
Act Notarial nr. 2149, din 22/08/2012 emis de NP LUPU MARIA LUIZA;		
B4	Intabulare, drept de PROPRIETATE(schimb), dobandit prin Conventie, cota actuala 1/1, cota initiala 1/1 1) COMUNA TARGSORUL VECHI, CIF:9999999999999	A1
<b>18335 / 24/02/2016</b>		
Act Normativ nr. 17, din 07/03/2014 emis de Parlamentul Romaniei;		
B5	Imobil aflat sub incidenta art.3 alin.(1) din Legea 17/2014, dobandit prin Lege	A1
<b>50805 / 29/08/2012</b>		
Act Notarial nr. 2149, din 22/08/2012 emis de NP LUPU MARIA LUIZA;		
B6	Intabulare, drept de ADMINISTRARE 1) CONSILIUL LOCAL TARGSORUL VECHI, CIF:9999999999999	A1

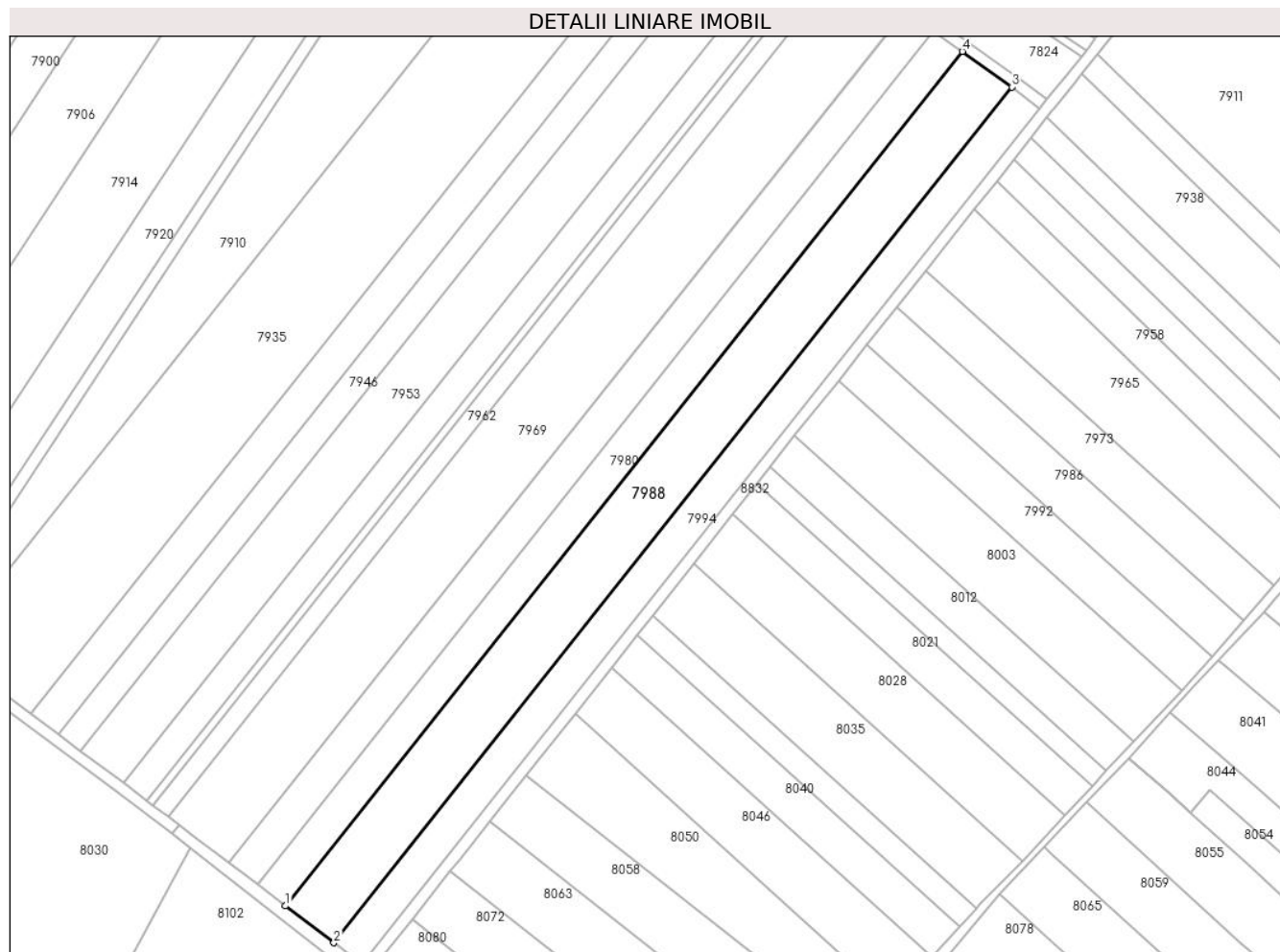
**C. Partea III. SARCINI .**

Inscrieri privind dezmembramintele dreptului de proprietate, drepturi reale de garanție și sarcini	Referințe
NU SUNT	

**Teren**

Nr cadastral	Suprafața (mp)*	Observații / Referințe
23906	8.590	

\* Suprafața este determinată în planul de proiecție Stereo 70.



**Date referitoare la teren**

Crt	Categorie folosință	Intravilan	Suprafața (mp)	Tarla	Parcelă	Nr. topo	Observații / Referințe
1	arabil	NU	8.590	44	229/26	-	

**Lungime Segmente**

1) Valorile lungimilor segmentelor sunt obținute din proiecție în plan.

Punct început	X / Y	Punct sfârșit	X / Y	Lungime segment (** (m))
1	573.586,537 375.027,591	2	573.603,958 375.014,347	21.884
2	573.603,958 375.014,347	3	573.848,088 375.322,201	392.904
3	573.848,088 375.322,201	4	573.830,304 375.334,988	21.904
4	573.830,304 375.334,988	1	573.586,537 375.027,591	392.32

\*\* Lungimile segmentelor sunt determinate în planul de proiecție Stereo 70 și sunt rotunjite la 1 milimetru.



**\*\*\* Distanţa dintre puncte este formată din segmente cumulate ce sunt mai mici decât valoarea 1 milimetru.**



**DATE DESPRE IMOBILUL NR. 7989**

Oficiul de Cadastru și Publicitate Imobiliară PRAHOVA  
Biroul de Cadastru și Publicitate Imobiliară Ploiești

**A. Partea I. Descrierea imobilului**

TEREN Extravilan

Adresa: Jud. Prahova

Nr. Crt	Nr cadastral Nr. topografic	Suprafața* (mp)	Observații / Referințe
A1		1.000	Sector cadastral:57 Teren neimprejmit;

**B. Partea II. Proprietari și acte**

Inscrieri privitoare la dreptul de proprietate și alte drepturi reale		Referințe
/		
Act Administrativ nr. 44041, din 23/07/2002 emis de CJSDPAT PRAHOVA;		
B1	Intabulare, drept de PROPRIETATE, dobandit prin Reconstituire, cota actuala 1/1, cota initiala 1/1	A1
	1) NICOLAE IORDAN 2) ILIE MARIN 3) MIHALCEA PETRA 4) DUMITRACHE ANDREI 5) ANDREI GHERGHINA	

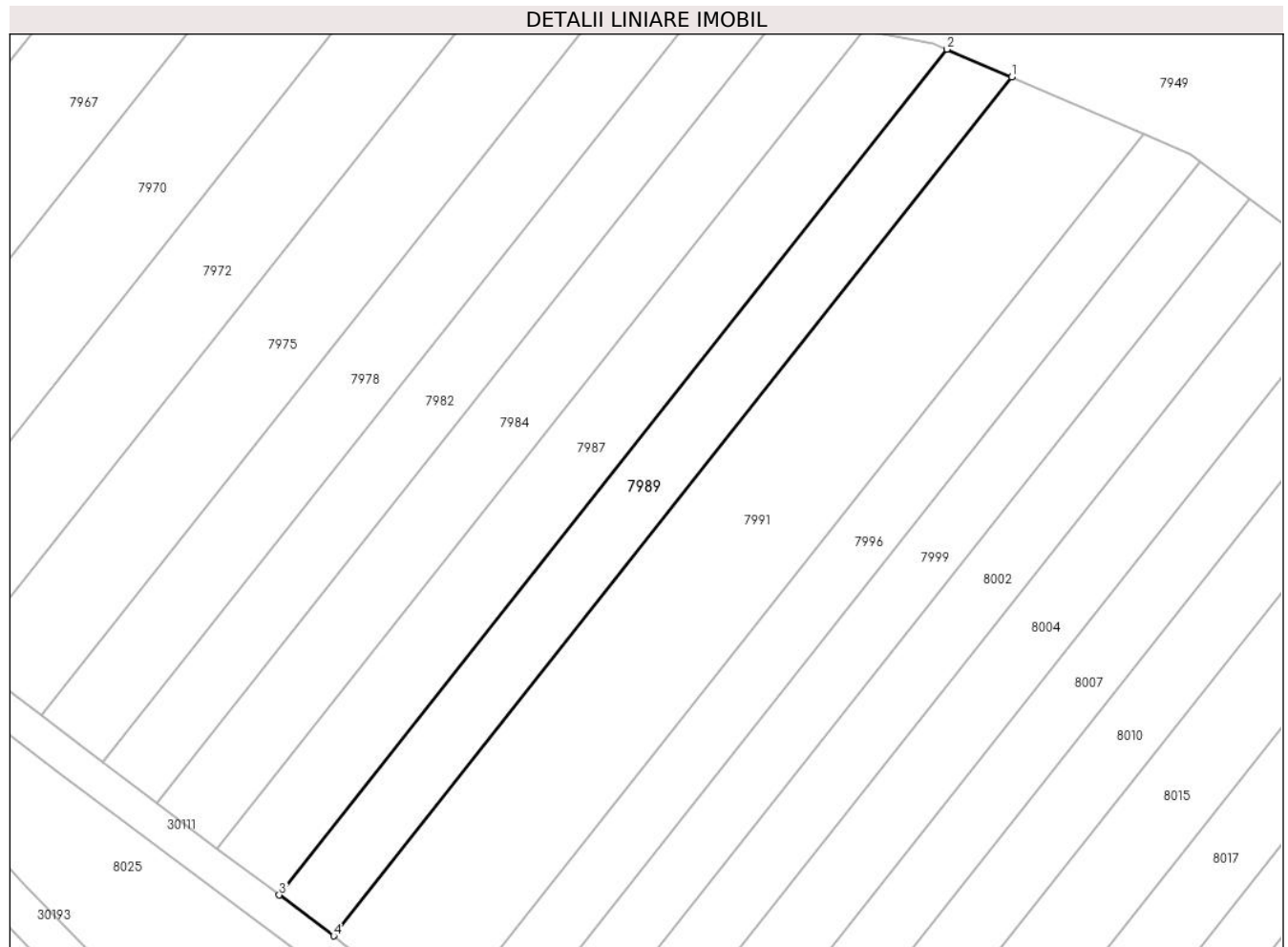
**C. Partea III. SARCINI .**

Inscrieri privind dezmembramintele dreptului de proprietate, drepturi reale de garanție și sarcini	Referințe
NU SUNT	

**Teren**

Nr cadastral	Suprafața (mp)*	Observații / Referințe
	1.000	

\* Suprafața este determinată în planul de proiecție Stereo 70.



**Date referitoare la teren**

Crt	Categorie folosință	Intravilan	Suprafața (mp)	Tarla	Parcelă	Nr. topo	Observații / Referințe
1	arabil	NU	1.000	44	229/79	-	

**Lungime Segmente**

1) Valorile lungimilor segmentelor sunt obținute din proiecție în plan.

Punct început	X / Y	Punct sfârșit	X / Y	Lungime segment (** (m)
1	573.135,714 375.221,64	2	573.128,182 375.224,878	8.199
2	573.128,182 375.224,878	3	573.050,464 375.126,543	125.339
3	573.050,464 375.126,543	4	573.056,799 375.121,789	7.92
4	573.056,799 375.121,789	1	573.135,714 375.221,64	127.271

\*\* Lungimile segmentelor sunt determinate în planul de proiecție Stereo 70 și sunt rotunjite la 1 milimetru.

**\*\*\* Distanţa dintre puncte este formată din segmente cumulate ce sunt mai mici decât valoarea 1 milimetru.**



**DATE DESPRE IMOBILUL NR. 7990**

Oficiul de Cadastru și Publicitate Imobiliară PRAHOVA  
Biroul de Cadastru și Publicitate Imobiliară Ploiești

**A. Partea I. Descrierea imobilului**

TEREN Extravilan

Adresa: Jud. Prahova

Nr. Crt	Nr cadastral Nr. topografic	Suprafața* (mp)	Observații / Referințe
A1		3.000	Sector cadastral:60 Teren neimprejmuit;

**B. Partea II. Proprietari și acte**

Inscrieri privitoare la dreptul de proprietate și alte drepturi reale	Referințe
/	
Act Administrativ nr. 21241, din 24/07/1996 emis de CJSDPAT PRAHOVA;	
B1	A1
Intabulare, drept de PROPRIETATE, dobandit prin Reconstituire, cota actuala 1/1, cota initiala 1/1	
1) ANDREI ION PETRE	

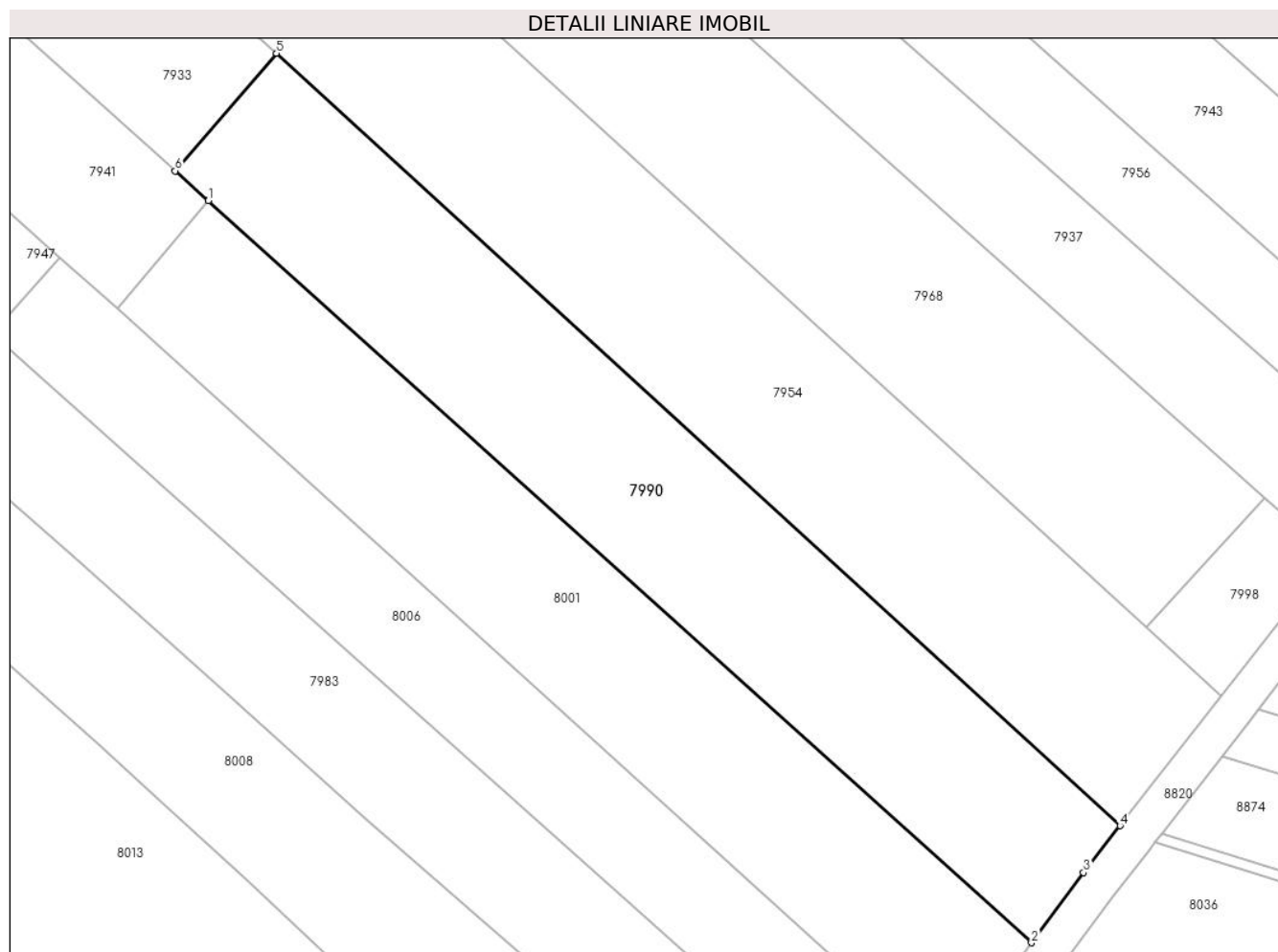
**C. Partea III. SARCINI .**

Inscrieri privind dezmembramintele dreptului de proprietate, drepturi reale de garanție și sarcini	Referințe
NU SUNT	

**Teren**

Nr cadastral	Suprafața (mp)*	Observații / Referințe
	3.000	

\* Suprafața este determinată în planul de proiecție Stereo 70.



**Date referitoare la teren**

Crt	Categorie folosință	Intra vilan	Suprafața (mp)	Tarla	Parcelă	Nr. topo	Observații / Referințe
1	arabil	NU	3.000	45	232/28	-	

**Lungime Segmente**

1) Valorile lungimilor segmentelor sunt obținute din proiecție în plan.

Punct început	X / Y	Punct sfârșit	X / Y	Lungime segment (** (m)
1	574.365,971 375.210,077	2	574.474,445 375.112,374	145.988
2	574.474,445 375.112,374	3	574.481,305 375.121,607	11.503
3	574.481,305 375.121,607	4	574.486,107 375.127,79	7.829
4	574.486,107 375.127,79	5	574.374,939 375.229,498	150.675
5	574.374,939 375.229,498	6	574.361,616 375.214,0	20.437



Punct început	X / Y	Punct sfârșit	X / Y	Lungime segment (** (m)
6	574.361,616 375.214,0	1	574.365,971 375.210,077	5.861

\*\* Lungimile segmentelor sunt determinate în planul de proiecție Stereo 70 și sunt rotunjite la 1 milimetru.

\*\*\* Distanța dintre puncte este formată din segmente cumulate ce sunt mai mici decât valoarea 1 milimetru.



**DATE DESPRE IMOBILUL NR. 7991**

Oficiul de Cadastru și Publicitate Imobiliară PRAHOVA  
Biroul de Cadastru și Publicitate Imobiliară Ploiești

**A. Partea I. Descrierea imobilului**

TEREN Extravilan

Adresa: Jud. Prahova

Nr. Crt	Nr cadastral Nr. topografic	Suprafața* (mp)	Observații / Referințe
A1		2.080	Sector cadastral:57 Teren neimprejmuit;

**B. Partea II. Proprietari și acte**

Inscrieri privitoare la dreptul de proprietate și alte drepturi reale		Referințe
/		
Act Notarial nr. 341, din 22/07/2009 emis de NP IVAN CONSTANTIN;		
B1	Intabulare, drept de PROPRIETATE, cu titlu de moștenire și partaj, dobandit prin lesire Din Indiviziune, cota actuala 1/1, cota initiala 1/1 1) COSTACHE STANA	A1

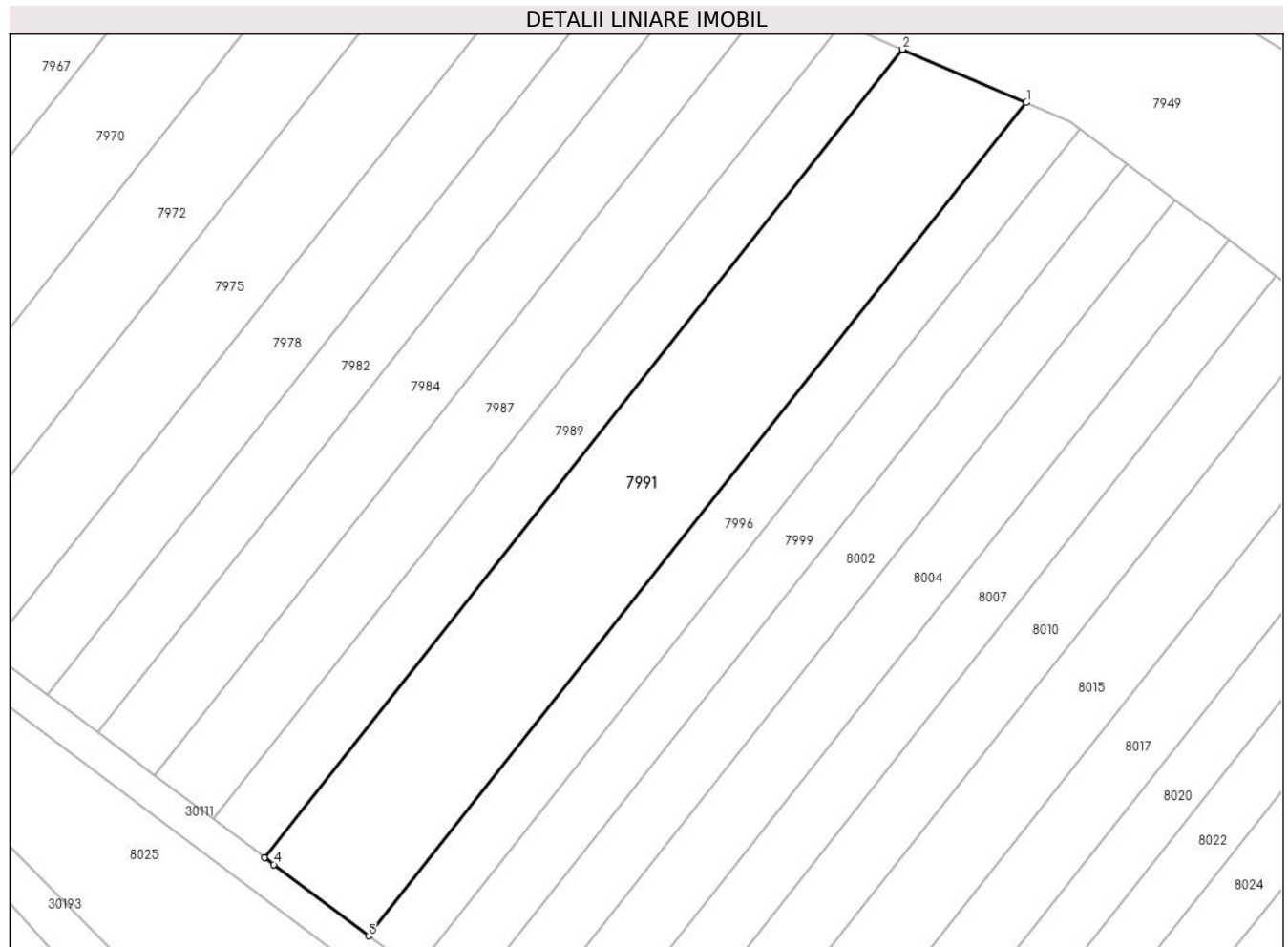
**C. Partea III. SARCINI .**

Inscrieri privind dezmembramintele dreptului de proprietate, drepturi reale de garanție și sarcini	Referințe
NU SUNT	

**Teren**

Nr cadastral	Suprafața (mp)*	Observații / Referințe
	2.080	

\* Suprafața este determinată în planul de proiecție Stereo 70.



**Date referitoare la teren**

Crt	Categorie folosință	Intra vilan	Suprafața (mp)	Tarla	Parcelă	Nr. topo	Observații / Referințe
1	arabil	NU	2.080	44	229/77	-	

**Lungime Segmente**

1) Valorile lungimilor segmentelor sunt obținute din proiecție în plan.

Punct început	X / Y	Punct sfârșit	X / Y	Lungime segment (** (m)
1	573.151,024 375.215,057	2	573.135,714 375.221,64	16.665
2	573.135,714 375.221,64	3	573.056,799 375.121,789	127.271
3	573.056,799 375.121,789	4	573.057,954 375.120,922	1.444
4	573.057,954 375.120,922	5	573.069,656 375.112,103	14.653
5	573.069,656 375.112,103	1	573.151,024 375.215,057	131.226

**\*\* Lungimile segmentelor sunt determinate în planul de proiecție Stereo 70 și sunt rotunjite la 1 milimetru.**

**\*\*\* Distanța dintre puncte este formată din segmente cumulate ce sunt mai mici decât valoarea 1 milimetru.**



**DATE DESPRE IMOBILUL NR. 7992**

Oficiul de Cadastru și Publicitate Imobiliară PRAHOVA  
Biroul de Cadastru și Publicitate Imobiliară Ploiești

**A. Partea I. Descrierea imobilului**

TEREN Extravilan

Adresa: Jud. Prahova

Nr. Crt	Nr cadastral Nr. topografic	Suprafața* (mp)	Observații / Referințe
A1		2.700	Sector cadastral:57 Teren neimprejmuit;

**B. Partea II. Proprietari și acte**

Inscrieri privitoare la dreptul de proprietate și alte drepturi reale		Referințe
/		
Act Normativ nr. 7, din 13/03/1996 emis de PARLAMENTUL ROMANIEI;		
B1	Inscrierea posesiei, drept de PROPRIETATE, dobandit prin Lege, cota actuala 1/1, cota initiala 1/1 1) NEIDENTIFICAT NEIDENTIFICAT	A1
Act Normativ nr. 7, din 13/03/1996 emis de PARLAMENTUL ROMANIEI (Art. 13);		
B2	Se noteaza mentiunea de proprietar neidentificat.	A1

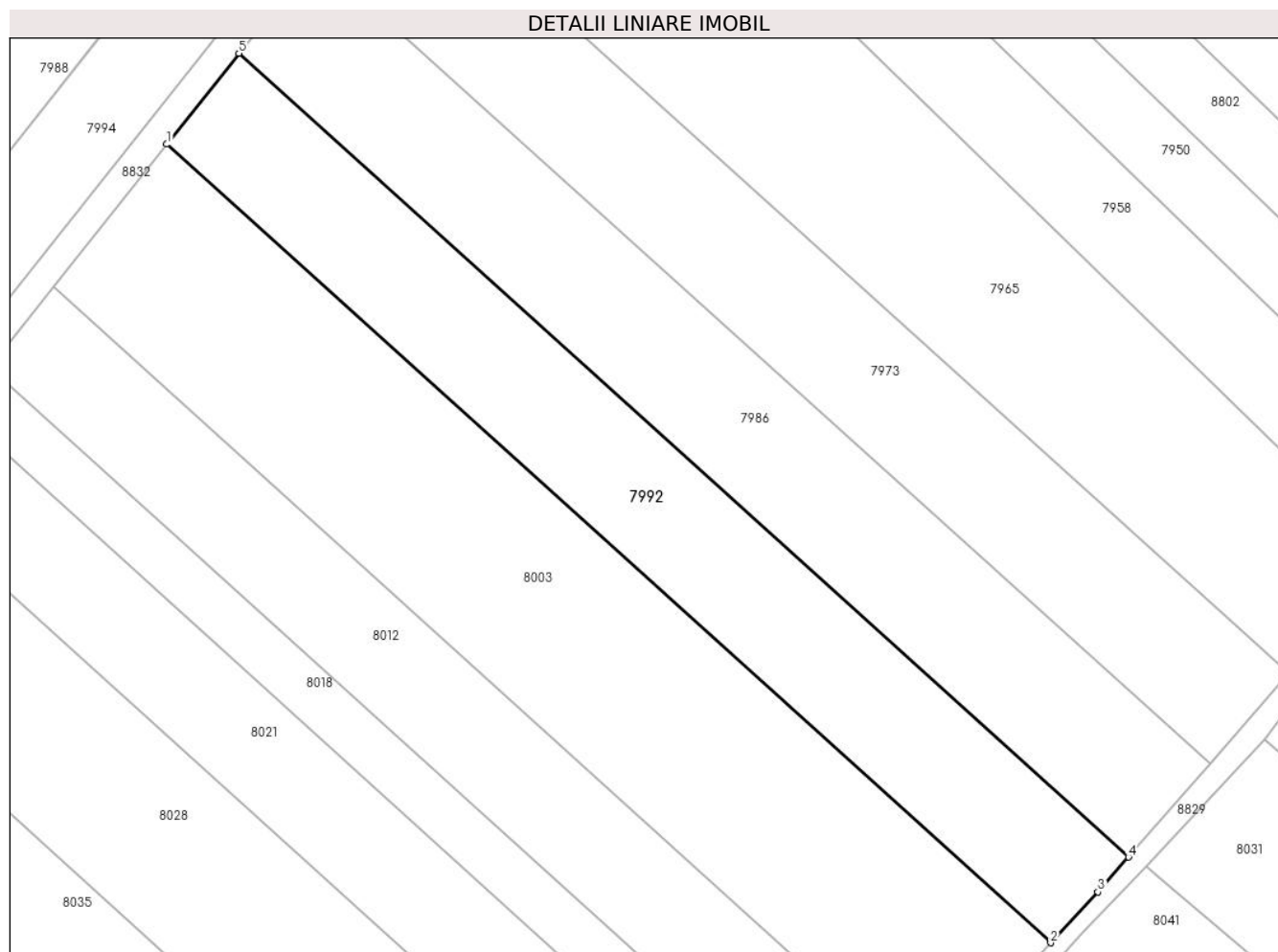
**C. Partea III. SARCINI .**

Inscrieri privind dezmembramintele dreptului de proprietate, drepturi reale de garanție și sarcini	Referințe
NU SUNT	

## Teren

Nr cadastral	Suprafața (mp)*	Observații / Referințe
	2.700	

\* Suprafața este determinată în planul de proiecție Stereo 70.



## Date referitoare la teren

Crt	Categorie folosință	Intra vilan	Suprafața (mp)	Tarla	Parcelă	Nr. topo	Observații / Referințe
1	arabil	NU	2.700	44	229/15	-	

## Lungime Segmente

1) Valorile lungimilor segmentelor sunt obținute din proiecție în plan.

Punct început	X / Y	Punct sfârșit	X / Y	Lungime segment (** (m)
1	573.785,751 375.216,662	2	573.909,237 375.105,158	166.379
2	573.909,237 375.105,158	3	573.915,855 375.112,24	9.693
3	573.915,855 375.112,24	4	573.920,113 375.117,122	6.478
4	573.920,113 375.117,122	5	573.795,817 375.229,358	167.471
5	573.795,817 375.229,358	1	573.785,751 375.216,662	16.202



**\*\* Lungimile segmentelor sunt determinate în planul de proiecție Stereo 70 și sunt rotunjite la 1 milimetru.**

**\*\*\* Distanța dintre puncte este formată din segmente cumulate ce sunt mai mici decât valoarea 1 milimetru.**



**DATE DESPRE IMOBILUL NR. 7993**

Oficiul de Cadastru și Publicitate Imobiliară PRAHOVA  
Biroul de Cadastru și Publicitate Imobiliară Ploiești

**A. Partea I. Descrierea imobilului**

TEREN Intravilan

Nr. CF vechi:989  
Nr. cadastral vechi:1446

Adresa: Loc. Zahanaua, Jud. Prahova

Nr. Crt	Nr cadastral Nr. topografic	Suprafața* (mp)	Observații / Referințe
A1	25039	1.759	Sector cadastral:60 Teren neimprejmuit;

**Construcții**

Crt	Nr cadastral Nr. topografic	Adresa	Observații / Referințe
A1.1		Loc. Zahanaua, Jud. Prahova	Nr. niveluri:2; S. construita la sol:133 mp; S. construita desfasurata:266 mp; Cladire de locuit, regim inaltime P+1

**B. Partea II. Proprietari și acte**

Inscrieri privitoare la dreptul de proprietate și alte drepturi reale		Referințe
<b>35685 / 15/12/2005</b>		
Act Notarial nr. 8478 din 2005, din 14/12/2005 emis de NP TUDOSE M;		
B1	Intabulare, drept de PROPRIETATEcumparare ca bun comun, dobandit prin Conventie, cota actuala 1/1, cota initiala 1/1 1) DUTA MARIN 2) DUTA ELENA <i>OBSERVATII: (provenita din conversia CF 989)</i>	A1
<b>81624 / 06/08/2015</b>		
Act Administrativ nr. 50267, din 14/05/2015 emis de OCPI PRAHOVA (act notarial nr. 45/24-08-2015 emis de NP TUDOSE MARIA ; act administrativ nr. 8840/25-08-2015 emis de PRIMARIA TIRGȘORU VECHI);		
B2	se respinge cererea pentru motivele de mai sus	A1
<b>91480 / 04/09/2015</b>		
Act Administrativ nr. 81624, din 31/08/2015 emis de OCPI PRAHOVA (act notarial nr.45/24.08.2015 emis de NP Tudose Maria;act administrativ nr.8840/25.08.2015 emis de Primaria Tirgșoru Vechi);		
B3	se noteaza repositionarea imobilului conform documentatiei tehnice avizate	A1
B4	se noteaza actualizarea informatiilor cadastrale in sensul ca imobilul se afla situat in tarla 45, parcela arabil 88 a localitatii Tirgosru Vechi	A1
/		
Act Administrativ nr. 14456, din 13/09/2024 emis de PRIMĂRIA COMUNEI TĂRGȘORU VECHI (în baza art. 12, alin. 16 din Legea 7);		
B5	Intabulare, drept de PROPRIETATE, dobandit prin Lege, cota actuala 1/1, cota initiala 1/1 1) DUTA MARIN 2) DUTA ELENA	A1.1

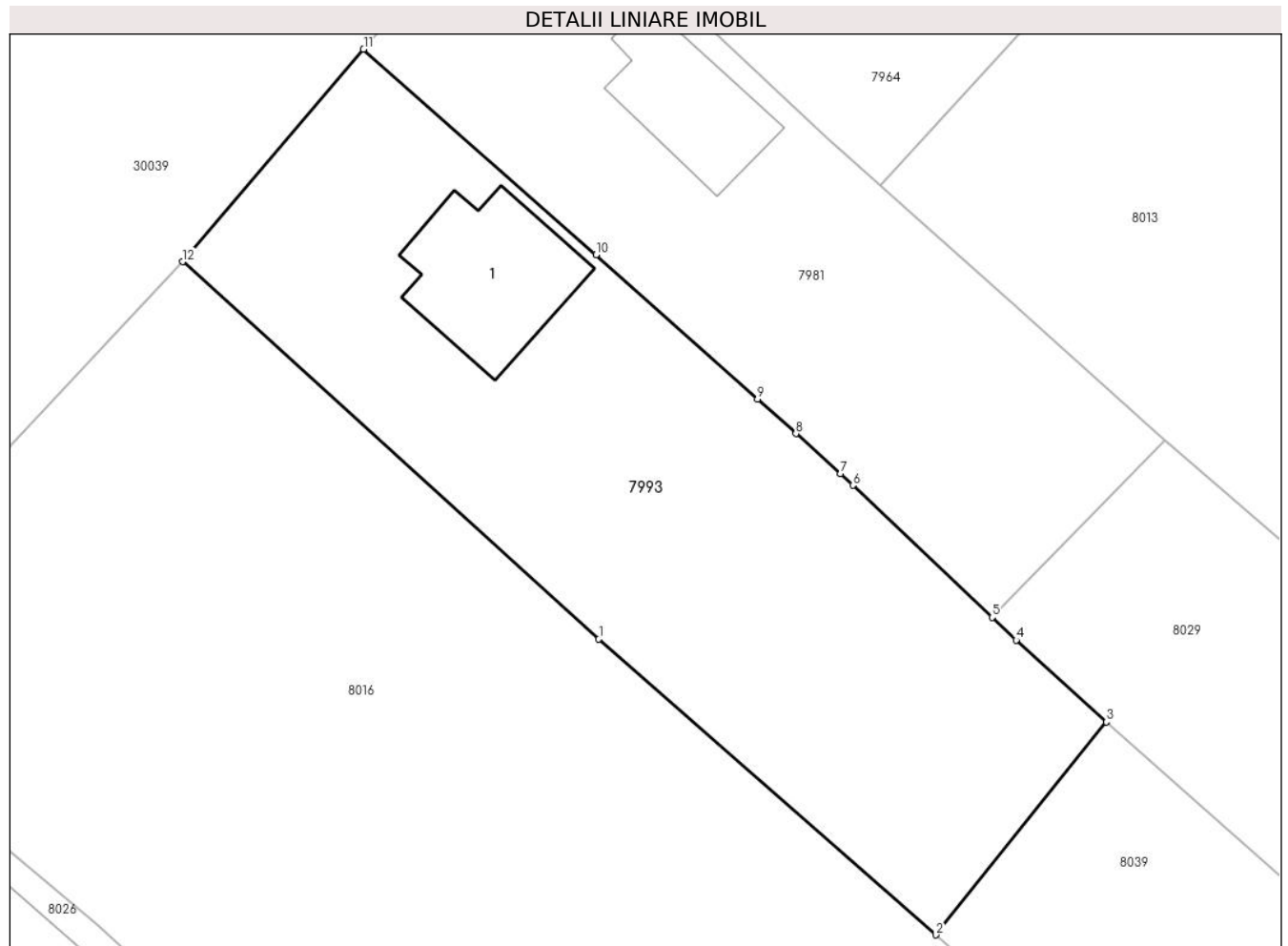
**C. Partea III. SARCINI .**

Inscrieri privind dezmembramintele dreptului de proprietate, drepturi reale de garanție și sarcini	Referințe
NU SUNT	

**Teren**

Nr cadastral	Suprafața (mp)*	Observații / Referințe
25039	1.759	

\* Suprafața este determinată în planul de proiecție Stereo 70.



**Date referitoare la teren**

Crt	Categorie folosință	Intravilan	Suprafața (mp)	Tarla	Parcelă	Nr. topo	Observații / Referințe
1	curți constructii	DA	1.003	68	88	-	
2	arabil	DA	756	68	A88	-	

**Date referitoare la construcții**

Crt	Număr	Destinație construcție	Supraf. (mp)	Situație juridică	Observații / Referințe
A1.1		construcții de locuințe	133	Cu acte	Nr. niveluri:2; S. construita la sol:133 mp; S. construita desfasurata:266 mp; Cladire de locuit, regim inaltime P+1

**Lungime Segmente**

1) Valorile lungimilor segmentelor sunt obținute din proiecție în plan.

Punct început	X / Y	Punct sfârșit	X / Y	Lungime segment (** (m)
1	574.203,168 375.153,228	2	574.229,803 375.129,889	35.414
2	574.229,803 375.129,889	3	574.243,26 375.146,689	21.525

Punct început	X / Y	Punct sfârșit	X / Y	Lungime segment (** (m)
3	574.243,26 375.146,689	4	574.236,145 375.153,151	9.611
4	574.236,145 375.153,151	5	574.234,247 375.154,947	2.613
5	574.234,247 375.154,947	6	574.223,236 375.165,364	15.158
6	574.223,236 375.165,364	7	574.222,255 375.166,292	1.35
7	574.222,255 375.166,292	8	574.218,732 375.169,443	4.727
8	574.218,732 375.169,443	9	574.215,699 375.172,155	4.069
9	574.215,699 375.172,155	10	574.202,949 375.183,558	17.105
10	574.202,949 375.183,558	11	574.184,577 375.199,773	24.504
11	574.184,577 375.199,773	12	574.170,288 375.183,004	22.031
12	574.170,288 375.183,004	1	574.203,168 375.153,228	44.359

\*\* Lungimile segmentelor sunt determinate în planul de proiecție Stereo 70 și sunt rotunjite la 1 milimetru.

\*\*\* Distanța dintre puncte este formată din segmente cumulate ce sunt mai mici decât valoarea 1 milimetru.



**DATE DESPRE IMOBILUL NR. 7994**

Oficiul de Cadastru și Publicitate Imobiliară PRAHOVA  
Biroul de Cadastru și Publicitate Imobiliară Ploiești

**A. Partea I. Descrierea imobilului**

TEREN Extravilan

Adresa: Jud. Prahova

Nr. Crt	Nr cadastral Nr. topografic	Suprafața* (mp)	Observații / Referințe
A1	24927	Din acte: 5.000 Masurata: 5.006	Sector cadastral:57 Teren neimprijmit;

**B. Partea II. Proprietari și acte**

Inscrieri privitoare la dreptul de proprietate și alte drepturi reale		Referințe
<b>50788 / 29/08/2012</b>		
Act Notarial nr. 2149, din 22/08/2012 emis de NP LUPU MARIA LUIZA;		
B4	Intabulare, drept de PROPRIETATEschimb, dobandit prin Conventie, cota actuala 1/1, cota initiala 1/1 1) <b>COMUNA TARGSORU VECHI</b> , CIF:9999999999999	A1
<b>18411 / 24/02/2016</b>		
Act Normativ nr. 17, din 07/03/2014 emis de Parlamentul Romaniei;		
B5	Imobil aflat sub incidenta art.3 alin.(1) din Legea 17/2014, dobandit prin Lege	A1
<b>50788 / 29/08/2012</b>		
Act Notarial nr. 2149, din 22/08/2012 emis de NP LUPU MARIA LUIZA;		
B6	Intabulare, drept de ADMINISTRARE 1) <b>CONSILIUL LOCAL TARGSORU VECHI</b> , CIF:9999999999999	A1

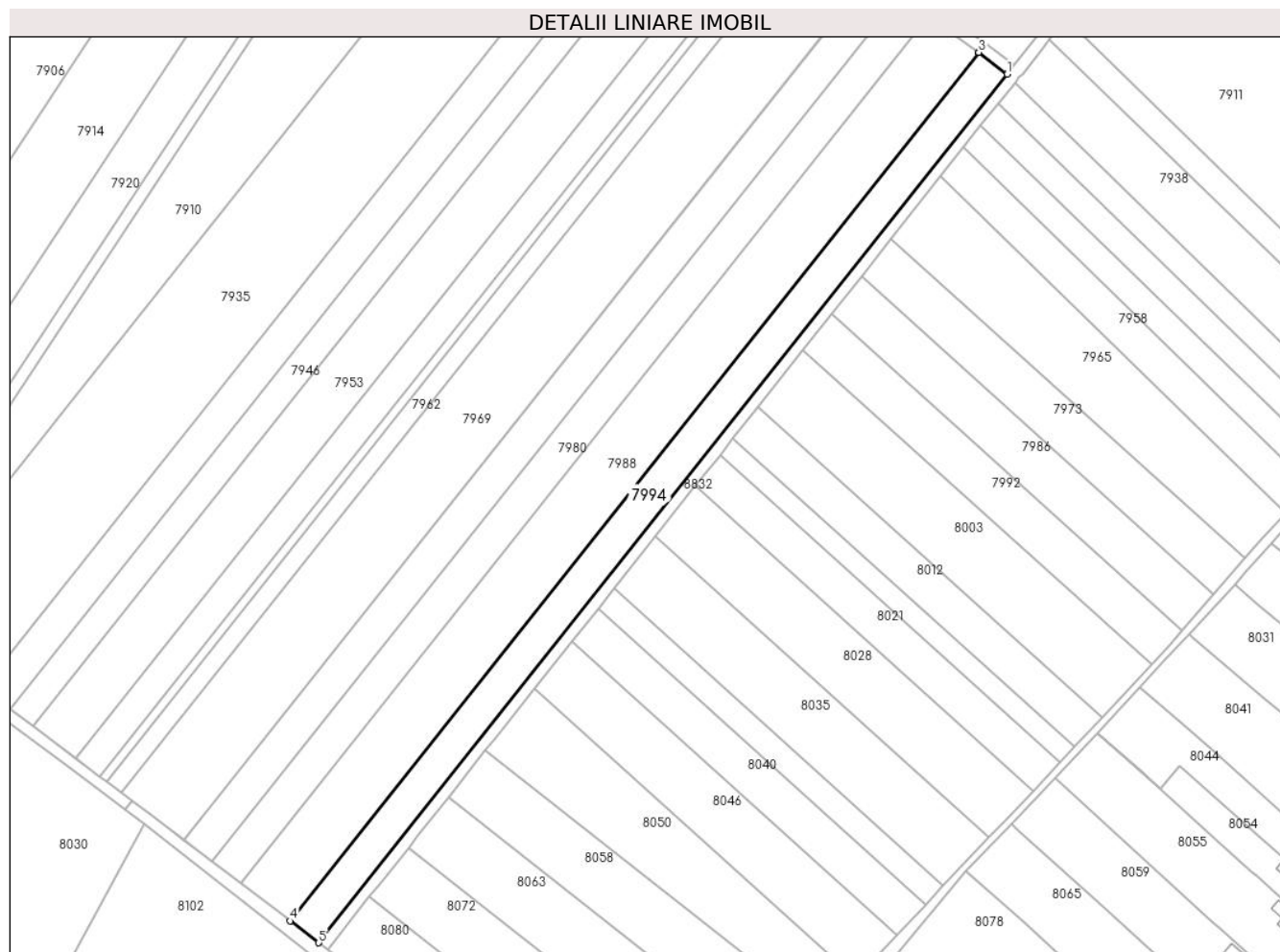
**C. Partea III. SARCINI .**

Inscrieri privind dezmembramintele dreptului de proprietate, drepturi reale de garanție și sarcini	Referințe
NU SUNT	

**Teren**

Nr cadastral	Suprafața (mp)*	Observații / Referințe
24927	Din acte: 5.000 Masurata: 5.006	

\* Suprafața este determinată în planul de proiecție Stereo 70.



**Date referitoare la teren**

Crt	Categorie folosință	Intra vilan	Suprafața (mp)	Tarla	Parcelă	Nr. topo	Observații / Referințe
1	arabil	NU	5.006	44	229/25	-	

**Lungime Segmente**

1) Valorile lungimilor segmentelor sunt obținute din proiecție în plan.

Punct început	X / Y	Punct sfârșit	X / Y	Lungime segment (** (m)
1	573.858,203 375.314,483	2	573.848,119 375.322,179	12.685
2	573.848,119 375.322,179	3	573.848,088 375.322,201	0.038
3	573.848,088 375.322,201	4	573.603,958 375.014,347	392.904
4	573.603,958 375.014,347	5	573.614,097 375.006,596	12.762
5	573.614,097 375.006,596	1	573.858,203 375.314,483	392.915



**\*\* Lungimile segmentelor sunt determinate în planul de proiecție Stereo 70 și sunt rotunjite la 1 milimetru.**

**\*\*\* Distanța dintre puncte este formată din segmente cumulate ce sunt mai mici decât valoarea 1 milimetru.**



**DATE DESPRE IMOBILUL NR. 7995**

Oficiul de Cadastru și Publicitate Imobiliară PRAHOVA  
Biroul de Cadastru și Publicitate Imobiliară Ploiești

**A. Partea I. Descrierea imobilului**

TEREN Intravilan

Adresa: Loc. Zahanaua, Str Principala, Nr. 46, Jud. Prahova

Nr. Crt	Nr cadastral Nr. topografic	Suprafața* (mp)	Observații / Referințe
A1		1.272	Sector cadastral:57 Teren imprejmuit;

**Construcții**

Crt	Nr cadastral Nr. topografic	Adresa	Observații / Referințe
A1.1		Loc. Zahanaua, Str Principala, Nr. 46, Jud. Prahova	Nr. niveluri:1; S. construita la sol:119 mp; S. construita desfasurata:119 mp; Cladire de locuit, regim inaltime P
A1.2		Loc. Zahanaua, Str Principala, Nr. 46, Jud. Prahova	Nr. niveluri:1; S. construita la sol:27 mp; S. construita desfasurata:27 mp; Cladire anexa, regim inaltime P
A1.3		Loc. Zahanaua, Str Principala, Nr. 46, Jud. Prahova	Nr. niveluri:1; S. construita la sol:49 mp; S. construita desfasurata:49 mp; Cladire anexa, regim inaltime P
A1.4		Loc. Zahanaua, Str Principala, Nr. 46, Jud. Prahova	Nr. niveluri:1; S. construita la sol:25 mp; S. construita desfasurata:25 mp; Cladire anexa, regim inaltime P
A1.5		Loc. Zahanaua, Str Principala, Nr. 46, Jud. Prahova	Nr. niveluri:1; S. construita la sol:49 mp; S. construita desfasurata:49 mp; Cladire anexa, regim inaltime P

**B. Partea II. Proprietari și acte**

Inscrieri privitoare la dreptul de proprietate și alte drepturi reale		Referințe
/		
Act Administrativ nr. 21231, din 19/07/1994 emis de CJSDPAT PRAHOVA;		
B1	Intabulare, drept de PROPRIETATE, dobandit prin Reconstituire, cota actuala 1/1, cota initiala 1/1 1) PETCU ILIE MARIA	A1
Act Administrativ nr. 14456, din 13/09/2024 emis de PRIMĂRIA COMUNEI TÂRGȘORU VECHI (în baza art. 12, alin. 16 din Legea 7);		
B2	Intabulare, drept de PROPRIETATE, dobandit prin Lege, cota actuala 1/1, cota initiala 1/1 1) PETCU ILIE MARIA	A1.1, A1.2, A1.3, A1.4, A1.5

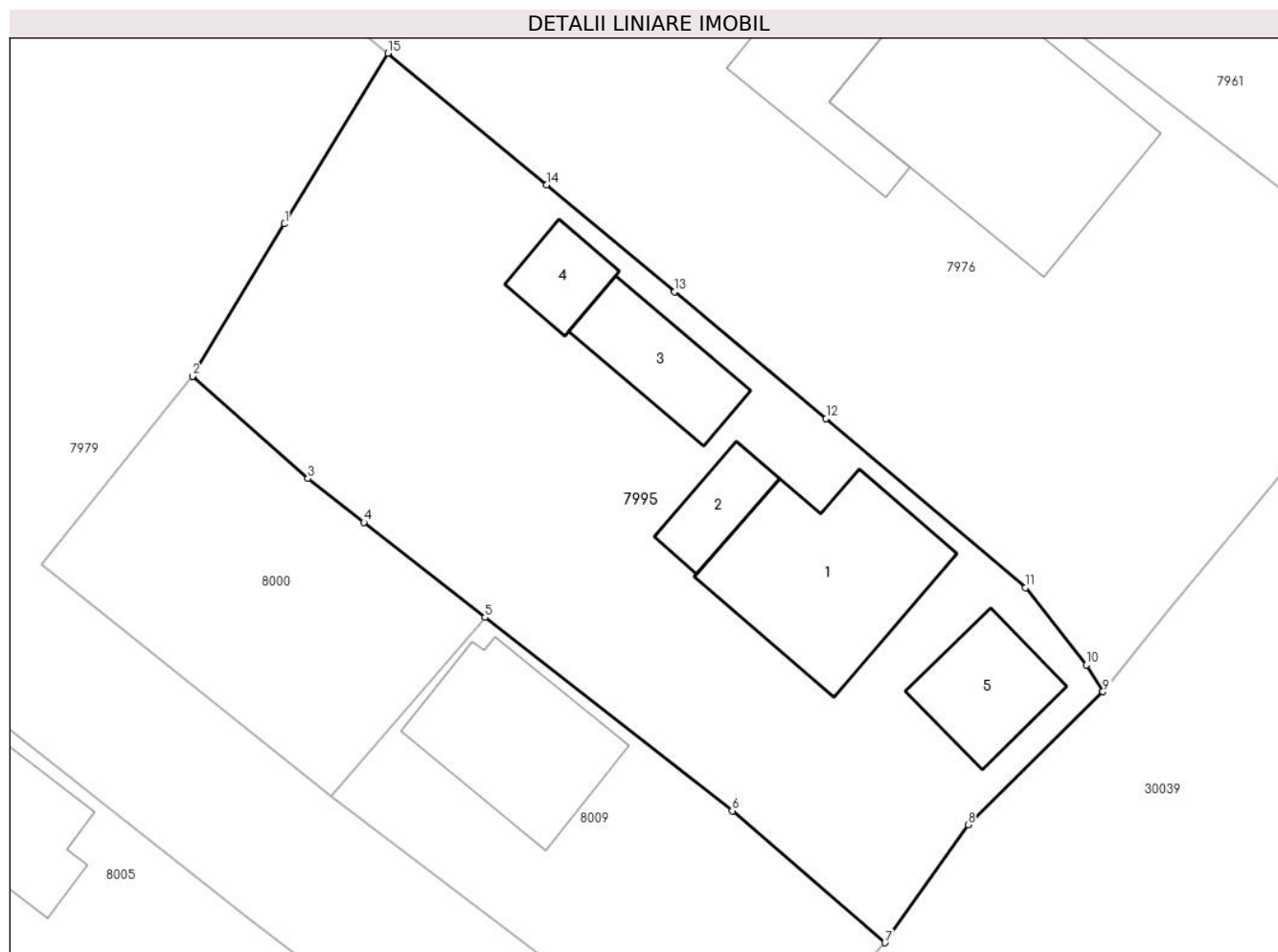
**C. Partea III. SARCINI .**

Inscrieri privind dezmembramentele dreptului de proprietate, drepturi reale de garanție și sarcini	Referințe
NU SUNT	

**Teren**

Nr cadastral	Suprafața (mp)*	Observații / Referințe
	1.272	

\* Suprafața este determinată în planul de proiecție Stereo 70.



**Date referitoare la teren**

Crt	Categorie folosință	Intra vilan	Suprafața (mp)	Tarla	Parcelă	Nr. topo	Observații / Referințe
1	curți constructii	DA	1.106	68	35	-	
2	arabil	DA	166	68	35	-	

**Date referitoare la construcții**

Crt	Număr	Destinație construcție	Supraf. (mp)	Situație juridică	Observații / Referințe
A1.1		construcții de locuințe	119	Cu acte	Nr. niveluri:1; S. construita la sol:119 mp; S. construita desfasurata:119 mp; Cladire de locuit, regim inaltime P
A1.2		construcții anexa	27	Cu acte	Nr. niveluri:1; S. construita la sol:27 mp; S. construita desfasurata:27 mp; Cladire anexa, regim inaltime P
A1.3		construcții anexa	49	Cu acte	Nr. niveluri:1; S. construita la sol:49 mp; S. construita desfasurata:49 mp; Cladire anexa, regim inaltime P
A1.4		construcții anexa	25	Cu acte	Nr. niveluri:1; S. construita la sol:25 mp; S. construita desfasurata:25 mp; Cladire anexa, regim inaltime P
A1.5		construcții anexa	49	Cu acte	Nr. niveluri:1; S. construita la sol:49 mp; S. construita desfasurata:49 mp; Cladire anexa, regim inaltime P

**Lungime Segmente**

1) Valorile lungimilor segmentelor sunt obținute din proiecție în plan.

Punct început	X / Y	Punct sfârșit	X / Y	Lungime segment (** (m)
1	574.063,621 375.179,03	2	574.057,96 375.169,68	10.93
2	574.057,96 375.169,68	3	574.065,059 375.163,398	9.479
3	574.065,059 375.163,398	4	574.068,497 375.160,706	4.367
4	574.068,497 375.160,706	5	574.075,932 375.154,886	9.442
5	574.075,932 375.154,886	6	574.091,106 375.143,017	19.265
6	574.091,106 375.143,017	7	574.100,482 375.134,922	12.387
7	574.100,482 375.134,922	8	574.105,586 375.142,163	8.859
8	574.105,586 375.142,163	9	574.113,87 375.150,323	11.628
9	574.113,87 375.150,323	10	574.112,862 375.151,966	1.928
10	574.112,862 375.151,966	11	574.109,121 375.156,722	6.051
11	574.109,121 375.156,722	12	574.096,867 375.167,082	16.046
12	574.096,867 375.167,082	13	574.087,574 375.174,869	12.124
13	574.087,574 375.174,869	14	574.079,695 375.181,412	10.242
14	574.079,695 375.181,412	15	574.069,96 375.189,498	12.655
15	574.069,96 375.189,498	1	574.063,621 375.179,03	12.238

\*\* Lungimile segmentelor sunt determinate în planul de proiecție Stereo 70 și sunt rotunjite la 1 milimetru.

\*\*\* Distanța dintre puncte este formată din segmente cumulate ce sunt mai mici decât valoarea 1 milimetru.



**DATE DESPRE IMOBILUL NR. 7996**

Oficiul de Cadastru și Publicitate Imobiliară PRAHOVA  
Biroul de Cadastru și Publicitate Imobiliară Ploiești

**A. Partea I. Descrierea imobilului**

TEREN Extravilan

Adresa: Jud. Prahova

Nr. Crt	Nr cadastral Nr. topografic	Suprafața* (mp)	Observații / Referințe
A1		950	Sector cadastral:57 Teren neimprejmuit;

**B. Partea II. Proprietari și acte**

Inscrieri privitoare la dreptul de proprietate și alte drepturi reale	Referințe
/	
Act Administrativ nr. 69416, din 23/04/1997 emis de CJSDPAT PRAHOVA;	
B1	A1
Intabulare, drept de PROPRIETATE, dobandit prin Reconstituire, cota actuala 1/1, cota initiala 1/1	
1) DUMITRU V PETRE DEFUNCT:Da	

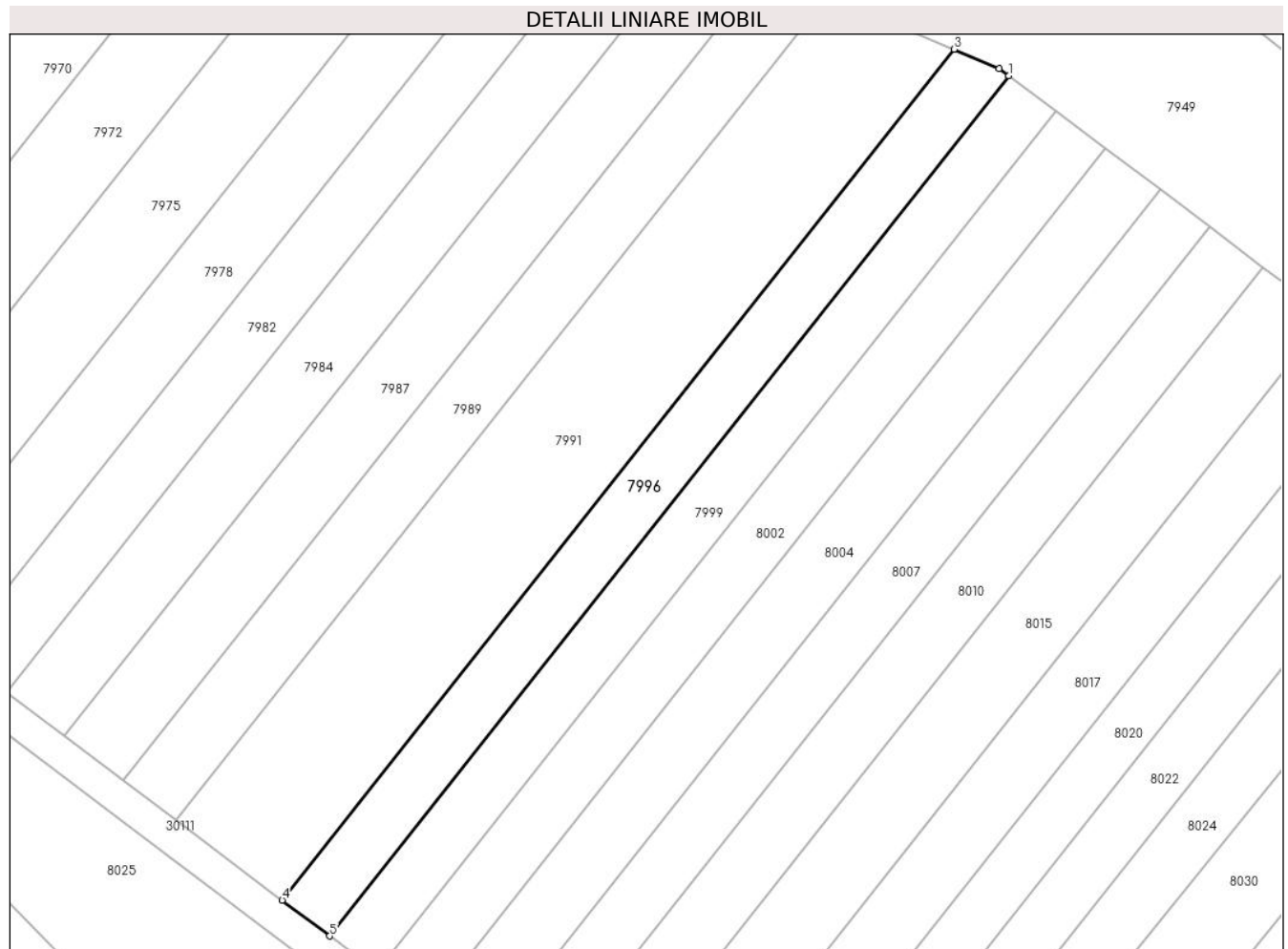
**C. Partea III. SARCINI .**

Inscrieri privind dezmembramintele dreptului de proprietate, drepturi reale de garanție și sarcini	Referințe
NU SUNT	

**Teren**

Nr cadastral	Suprafața (mp)*	Observații / Referințe
	950	

\* Suprafața este determinată în planul de proiecție Stereo 70.



**Date referitoare la teren**

Crt	Categorie folosință	Intravilan	Suprafața (mp)	Tarla	Parcelă	Nr. topo	Observații / Referințe
1	arabil	NU	950	44	229/76	-	

**Lungime Segmente**

1) Valorile lungimilor segmentelor sunt obținute din proiecție în plan.

Punct început	X / Y	Punct sfârșit	X / Y	Lungime segment (** (m)
1	573.157,646 375.211,835	2	573.156,482 375.212,71	1.456
2	573.156,482 375.212,71	3	573.151,024 375.215,057	5.941
3	573.151,024 375.215,057	4	573.069,656 375.112,103	131.226
4	573.069,656 375.112,103	5	573.075,402 375.107,773	7.195
5	573.075,402 375.107,773	1	573.157,646 375.211,835	132.639



**\*\* Lungimile segmentelor sunt determinate în planul de proiecție Stereo 70 și sunt rotunjite la 1 milimetru.**

**\*\*\* Distanța dintre puncte este formată din segmente cumulate ce sunt mai mici decât valoarea 1 milimetru.**



**DATE DESPRE IMOBILUL NR. 7997**

Oficiul de Cadastru și Publicitate Imobiliară PRAHOVA  
Biroul de Cadastru și Publicitate Imobiliară Ploiești

**A. Partea I. Descrierea imobilului**

TEREN Extravilan

Adresa: Jud. Prahova

Nr. Crt	Nr cadastral Nr. topografic	Suprafața* (mp)	Observații / Referințe
A1		10.000	Sector cadastral:60 Teren neimprejmit;

**B. Partea II. Proprietari și acte**

Inscrieri privitoare la dreptul de proprietate și alte drepturi reale		Referințe
/		
Act Administrativ nr. 21265, din 23/02/2000 emis de CJSDPAT PRAHOVA;		
B1	Intabulare, drept de PROPRIETATE, dobandit prin Reconstituire, cota actuala 4/5, cota initiala 4/5 1) STOICEA S VICTORIA 2) STOICEA S MARIN 3) STOICEA S DUMITRU 4) ENE S NICULINA	A1
Act Notarial nr. 103, din 09/04/2019 emis de NP LUPU MARIA-LUIZA;		
B2	Intabulare, drept de PROPRIETATE, cu titlu de moștenire, dobandit prin Succesiune, cota actuala 1/5, cota initiala 1/5 1) MILITARU VASILICA	A1

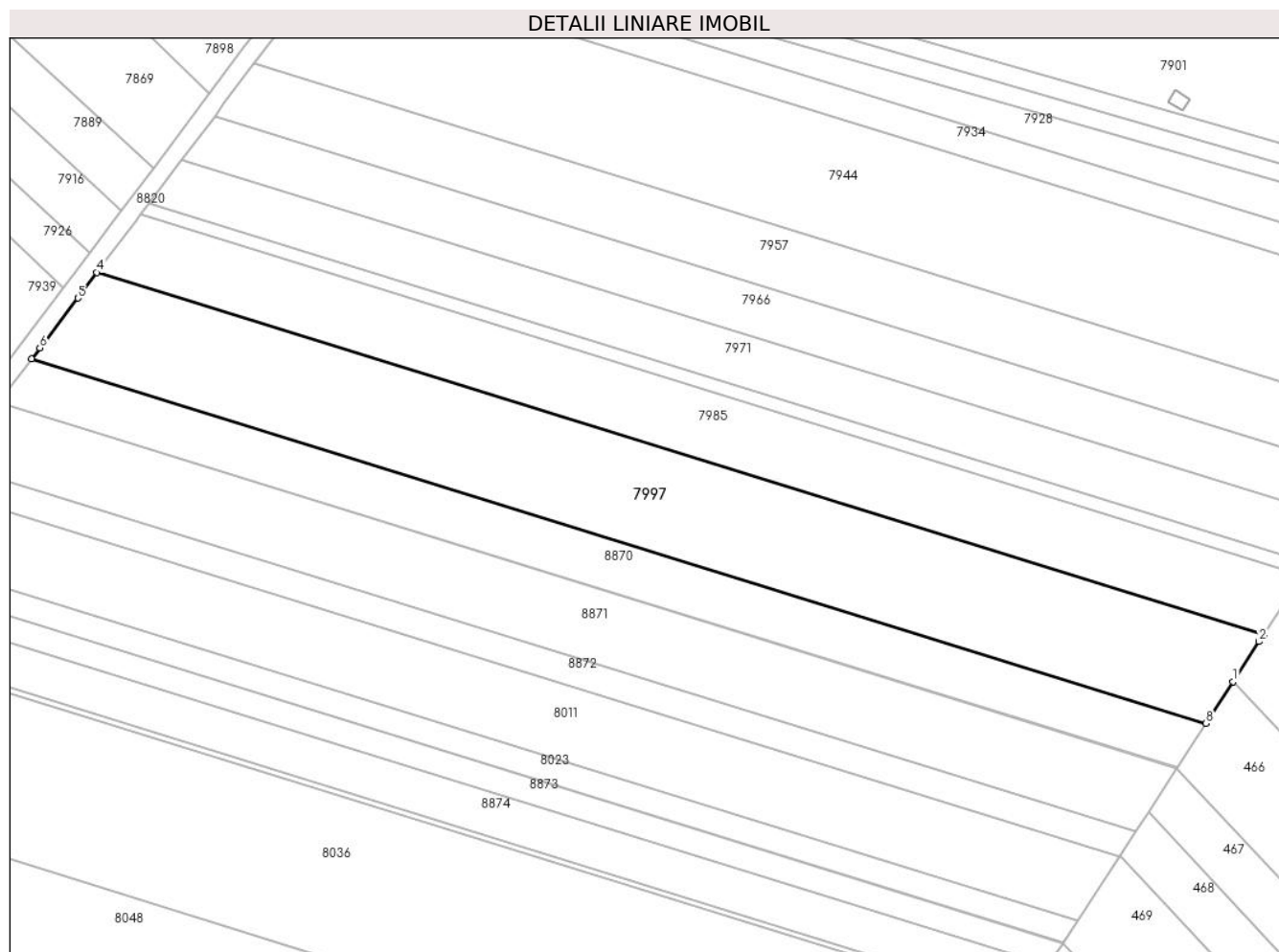
**C. Partea III. SARCINI .**

Inscrieri privind dezmembramintele dreptului de proprietate, drepturi reale de garanție și sarcini	Referințe
NU SUNT	

## Teren

Nr cadastral	Suprafața (mp)*	Observații / Referințe
	10.000	

\* Suprafața este determinată în planul de proiecție Stereo 70.



## Date referitoare la teren

Crt	Categorie folosință	Intravilan	Suprafața (mp)	Tarla	Parcelă	Nr. topo	Observații / Referințe
1	arabil	NU	10.000	45	232/62	-	

## Lungime Segmente

1) Valorile lungimilor segmentelor sunt obținute din proiecție în plan.

Punct început	X / Y	Punct sfârșit	X / Y	Lungime segment (** (m)
1	574.890,692 375.112,107	2	574.898,03 375.123,402	13.469
2	574.898,03 375.123,402	3	574.899,323 375.125,393	2.374
3	574.899,323 375.125,393	4	574.569,127 375.227,782	345.706
4	574.569,127 375.227,782	5	574.563,701 375.220,595	9.005
5	574.563,701 375.220,595	6	574.552,974 375.206,461	17.744

Punct început	X / Y	Punct sfârșit	X / Y	Lungime segment (** (m)
6	574.552,974 375.206,461	7	574.550,613 375.203,338	3.915
7	574.550,613 375.203,338	8	574.883,002 375.100,268	348.003
8	574.883,002 375.100,268	1	574.890,692 375.112,107	14.117

\*\* Lungimile segmentelor sunt determinate în planul de proiecție Stereo 70 și sunt rotunjite la 1 milimetru.

\*\*\* Distanța dintre puncte este formată din segmente cumulate ce sunt mai mici decât valoarea 1 milimetru.



**DATE DESPRE IMOBILUL NR. 7998**

Oficiul de Cadastru și Publicitate Imobiliară PRAHOVA  
Biroul de Cadastru și Publicitate Imobiliară Ploiești

**A. Partea I. Descrierea imobilului**

TEREN Extravilan

Adresa: Jud. Prahova

Nr. Crt	Nr cadastral Nr. topografic	Suprafața* (mp)	Observații / Referințe
A1		289	Sector cadastral:60 Teren neimprejmut;

**B. Partea II. Proprietari și acte**

Inscrieri privitoare la dreptul de proprietate și alte drepturi reale		Referințe
/		
Act Normativ nr. 7, din 13/03/1996 emis de PARLAMENTUL ROMANIEI;		
B1	Inscrierea posesiei, drept de PROPRIETATE, dobandit prin Lege, cota actuala 1/1, cota initiala 1/1 1) NEIDENTIFICAT NEIDENTIFICAT	A1
Act Normativ nr. 7, din 13/03/1996 emis de PARLAMENTUL ROMANIEI (Art. 13);		
B2	Se noteaza mentiunea de proprietar neidentificat.	A1

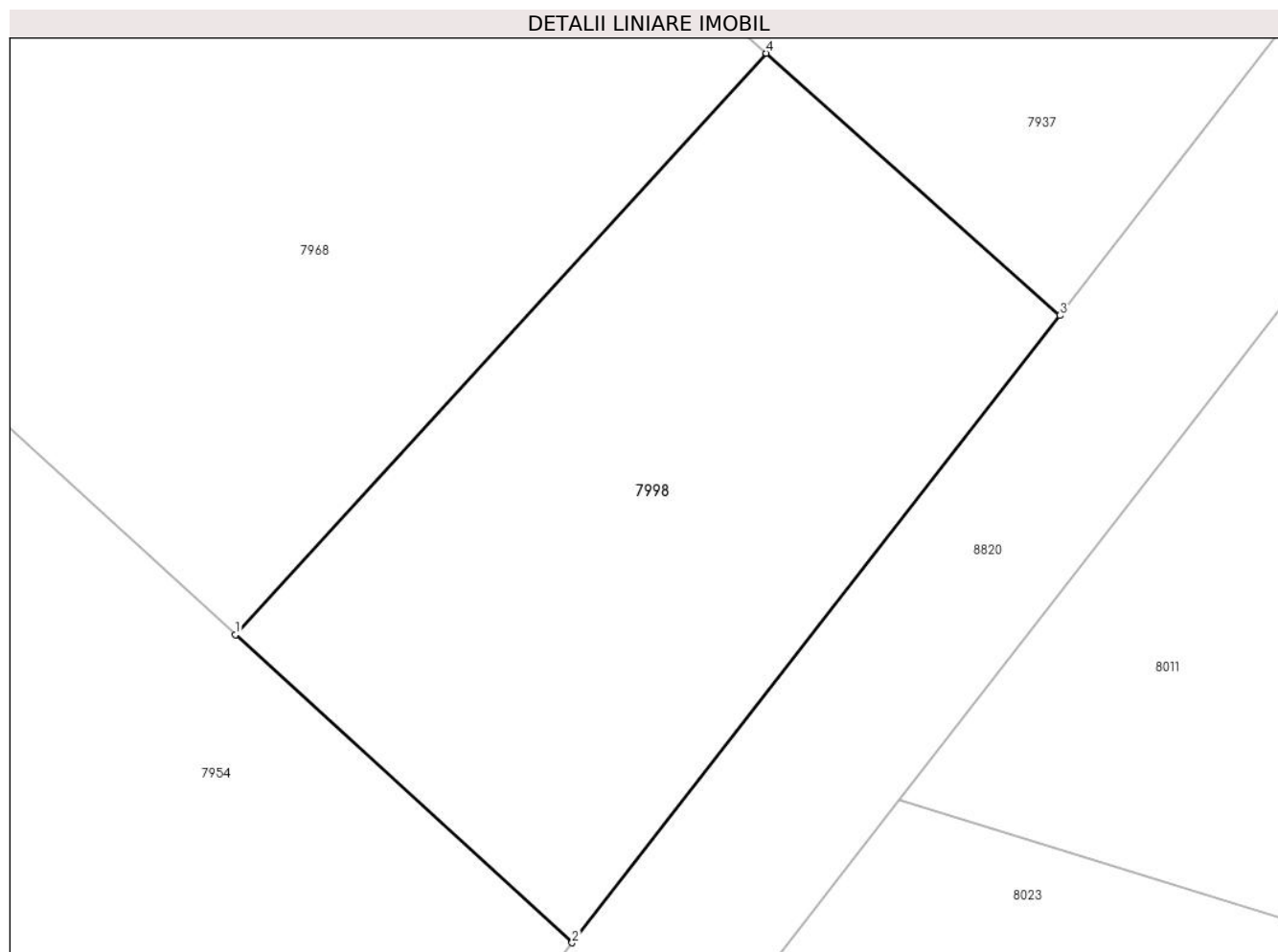
**C. Partea III. SARCINI .**

Inscrieri privind dezmembramintele dreptului de proprietate, drepturi reale de garanție și sarcini	Referințe
NU SUNT	

**Teren**

Nr cadastral	Suprafața (mp)*	Observații / Referințe
	289	

\* Suprafața este determinată în planul de proiecție Stereo 70.



**Date referitoare la teren**

Crt	Categorie folosință	Intra vilan	Suprafața (mp)	Tarla	Parcelă	Nr. topo	Observații / Referințe
1	arabil	NU	289	45	232/30, 232/31	-	

**Lungime Segmente**

1) Valorile lungimilor segmentelor sunt obținute din proiecție în plan.

Punct început	X / Y	Punct sfârșit	X / Y	Lungime segment (** (m)
1	574.489,544 375.153,932	2	574.499,433 375.144,89	13.4
2	574.499,433 375.144,89	3	574.513,761 375.163,306	23.333
3	574.513,761 375.163,306	4	574.505,136 375.171,006	11.562
4	574.505,136 375.171,006	1	574.489,544 375.153,932	23.122



**\*\* Lungimile segmentelor sunt determinate în planul de proiecție Stereo 70 și sunt rotunjite la 1 milimetru.**

**\*\*\* Distanța dintre puncte este formată din segmente cumulate ce sunt mai mici decât valoarea 1 milimetru.**



**DATE DESPRE IMOBILUL NR. 7999**

Oficiul de Cadastru și Publicitate Imobiliară PRAHOVA  
Biroul de Cadastru și Publicitate Imobiliară Ploiești

**A. Partea I. Descrierea imobilului**

TEREN Extravilan

Adresa: Jud. Prahova

Nr. Crt	Nr cadastral Nr. topografic	Suprafața* (mp)	Observații / Referințe
A1		950	Sector cadastral:57 Teren neimprejmuit;

**B. Partea II. Proprietari și acte**

Inscrieri privitoare la dreptul de proprietate și alte drepturi reale	Referințe
/	
Act Administrativ nr. 103511, din 27/08/2002 emis de CJSDPAT PRAHOVA;	
B1	A1
Intabulare, drept de PROPRIETATE, dobandit prin Reconstituire, cota actuala 1/1, cota initiala 1/1	
1) ȘTEFAN I FILOFTEIA DEFUNCT:Da	

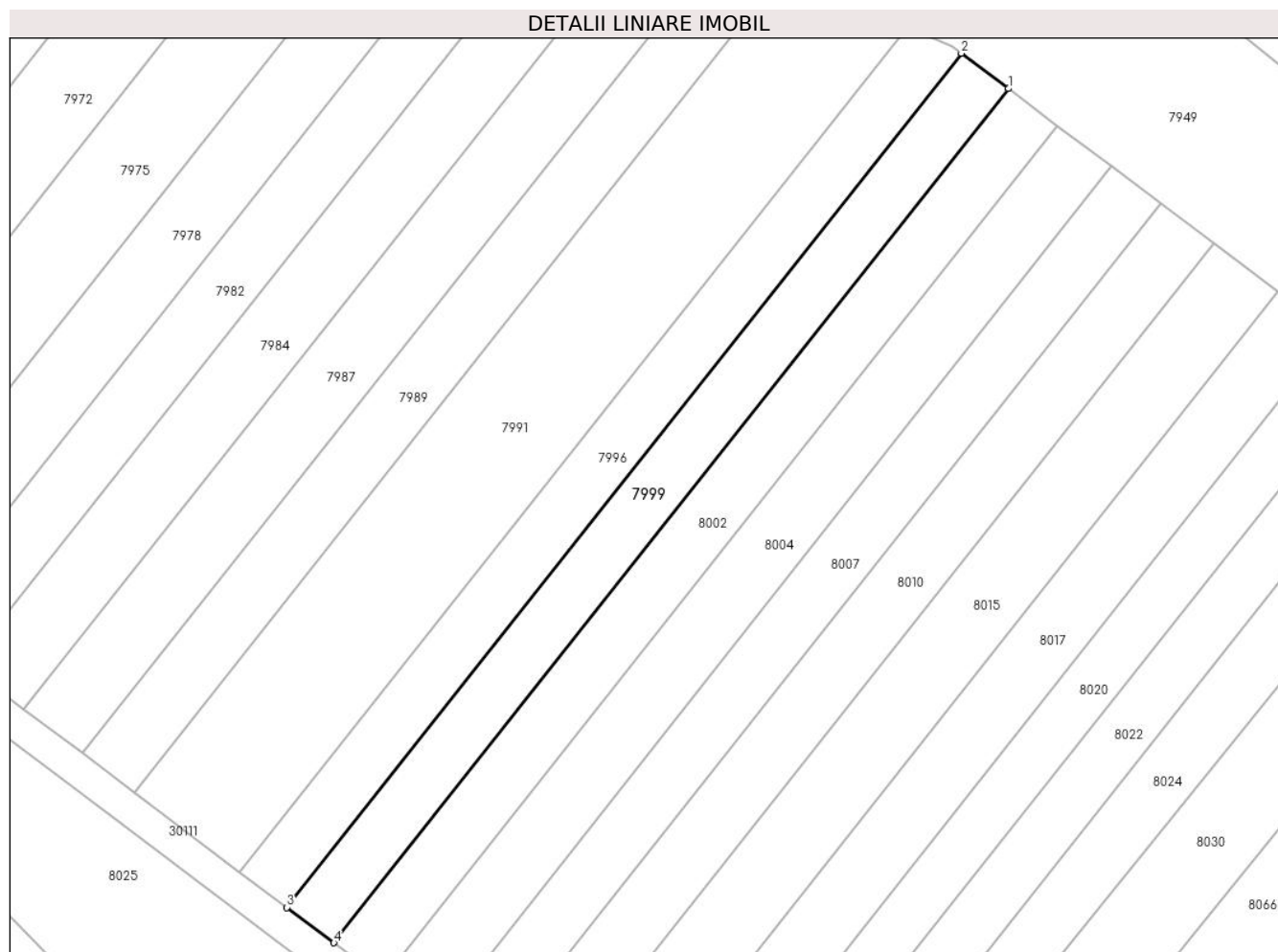
**C. Partea III. SARCINI .**

Inscrieri privind dezmembramintele dreptului de proprietate, drepturi reale de garanție și sarcini	Referințe
NU SUNT	

### Teren

Nr cadastral	Suprafața (mp)*	Observații / Referințe
	950	

\* Suprafața este determinată în planul de proiecție Stereo 70.



### Date referitoare la teren

Crt	Categorie folosință	Intra vilan	Suprafața (mp)	Tarla	Parcelă	Nr. topo	Observații / Referințe
1	arabil	NU	950	44	229/75	-	

### Lungime Segmente

1) Valorile lungimilor segmentelor sunt obținute din proiecție în plan.

Punct început	X / Y	Punct sfârșit	X / Y	Lungime segment (** (m)
1	573.163,373 375.207,531	2	573.157,646 375.211,835	7.164
2	573.157,646 375.211,835	3	573.075,402 375.107,773	132.639
3	573.075,402 375.107,773	4	573.081,123 375.103,461	7.164
4	573.081,123 375.103,461	1	573.163,373 375.207,531	132.649

\*\* Lungimile segmentelor sunt determinate în planul de proiecție Stereo 70 și sunt rotunjite la 1 milimetru.

**\*\*\* Distanţa dintre puncte este formată din segmente cumulate ce sunt mai mici decât valoarea 1 milimetru.**



**DATE DESPRE IMOBILUL NR. 8000**

Oficiul de Cadastru și Publicitate Imobiliară PRAHOVA  
Biroul de Cadastru și Publicitate Imobiliară Ploiești

**A. Partea I. Descrierea imobilului**

TEREN Intravilan

Adresa: Loc. Zahanaua, Str Principala, Jud. Prahova

Nr. Crt	Nr cadastral Nr. topografic	Suprafața* (mp)	Observații / Referințe
A1	30252	333	Sector cadastral:57 Teren imprejmuit;

**B. Partea II. Proprietari și acte**

Inscrieri privitoare la dreptul de proprietate și alte drepturi reale		Referințe
<b>25674 / 24/02/2023</b>		
Act Notarial nr. 305, din 23/02/2023 emis de Botezatu Ioana Eleonora;		
B1	Se infiinteaza cartea funciara 30252 a imobilului cu numarul cadastral 30252 / UAT Târgsoru Vechi, rezultat din dezmembrarea imobilului cu numarul cadastral 21927 inscris in cartea funciara 21927;	A1
<b>25687 / 24/02/2023</b>		
Act Notarial nr. 306, din 23/02/2023 emis de NP Botezatu Ioana Eleonora;		
B4	Intabulare, drept de PROPRIETATEcumparare ca bun propriu, dobandit prin Conventie, cota actuala 1/1, cota initiala 1/1 1) SERBANESCU IONUT - GEORGIAN	A1

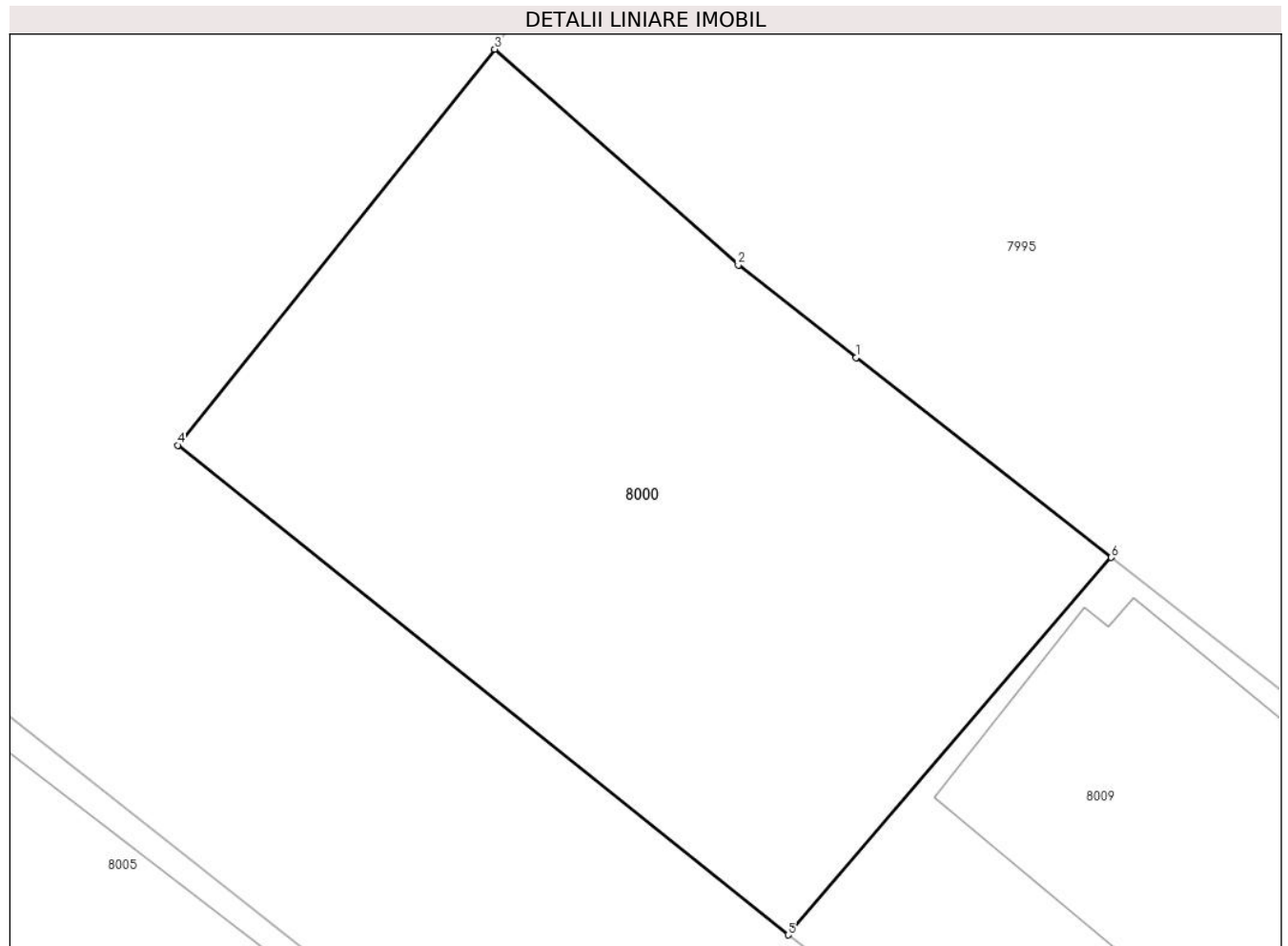
**C. Partea III. SARCINI .**

Inscrieri privind dezmembramintele dreptului de proprietate, drepturi reale de garanție și sarcini	Referințe
NU SUNT	

**Teren**

Nr cadastral	Suprafața (mp)*	Observații / Referințe
30252	333	

\* Suprafața este determinată în planul de proiecție Stereo 70.



**Date referitoare la teren**

Crt	Categorie folosință	Intravilan	Suprafața (mp)	Tarla	Parcelă	Nr. topo	Observații / Referințe
1	arabil	DA	333	68	Cc 35	-	

**Lungime Segmente**

1) Valorile lungimilor segmentelor sunt obținute din proiecție în plan.

Punct început	X / Y	Punct sfârșit	X / Y	Lungime segment (** (m)
1	574.068,497 375.160,706	2	574.065,059 375.163,398	4.367
2	574.065,059 375.163,398	3	574.057,96 375.169,68	9.479
3	574.057,96 375.169,68	4	574.048,723 375.158,153	14.771
4	574.048,723 375.158,153	5	574.066,51 375.143,9	22.793
5	574.066,51 375.143,9	6	574.075,932 375.154,886	14.473



Punct început	X / Y	Punct sfârșit	X / Y	Lungime segment (** (m)
6	574.075,932 375.154,886	1	574.068,497 375.160,706	9.442

\*\* Lungimile segmentelor sunt determinate în planul de proiecție Stereo 70 și sunt rotunjite la 1 milimetru.

\*\*\* Distanța dintre puncte este formată din segmente cumulate ce sunt mai mici decât valoarea 1 milimetru.

