

PLAN CADASTRAL

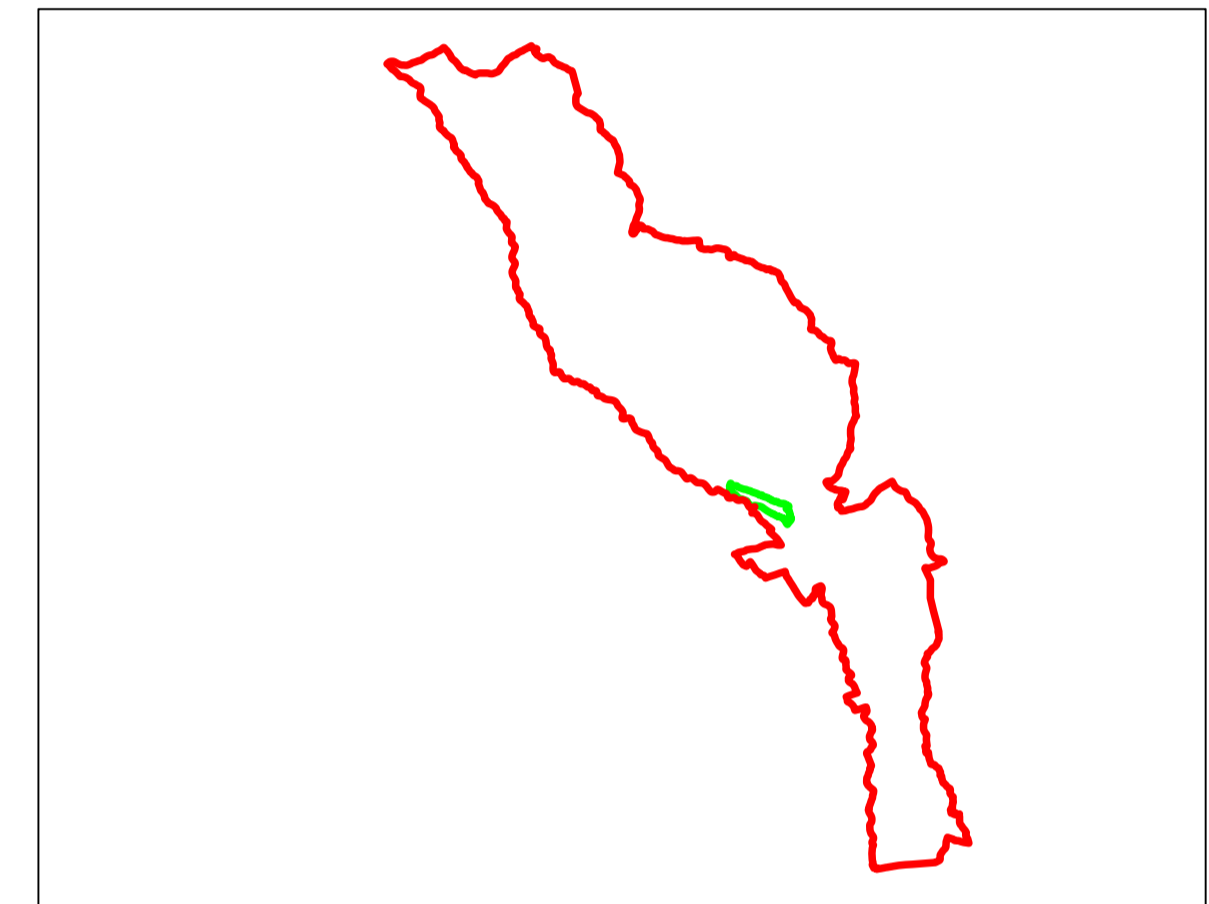
UAT: STEFESTI
JUDETUL PRAHOVA

Sector Cadastral:
14
Scara 1:1000
Plansa 3

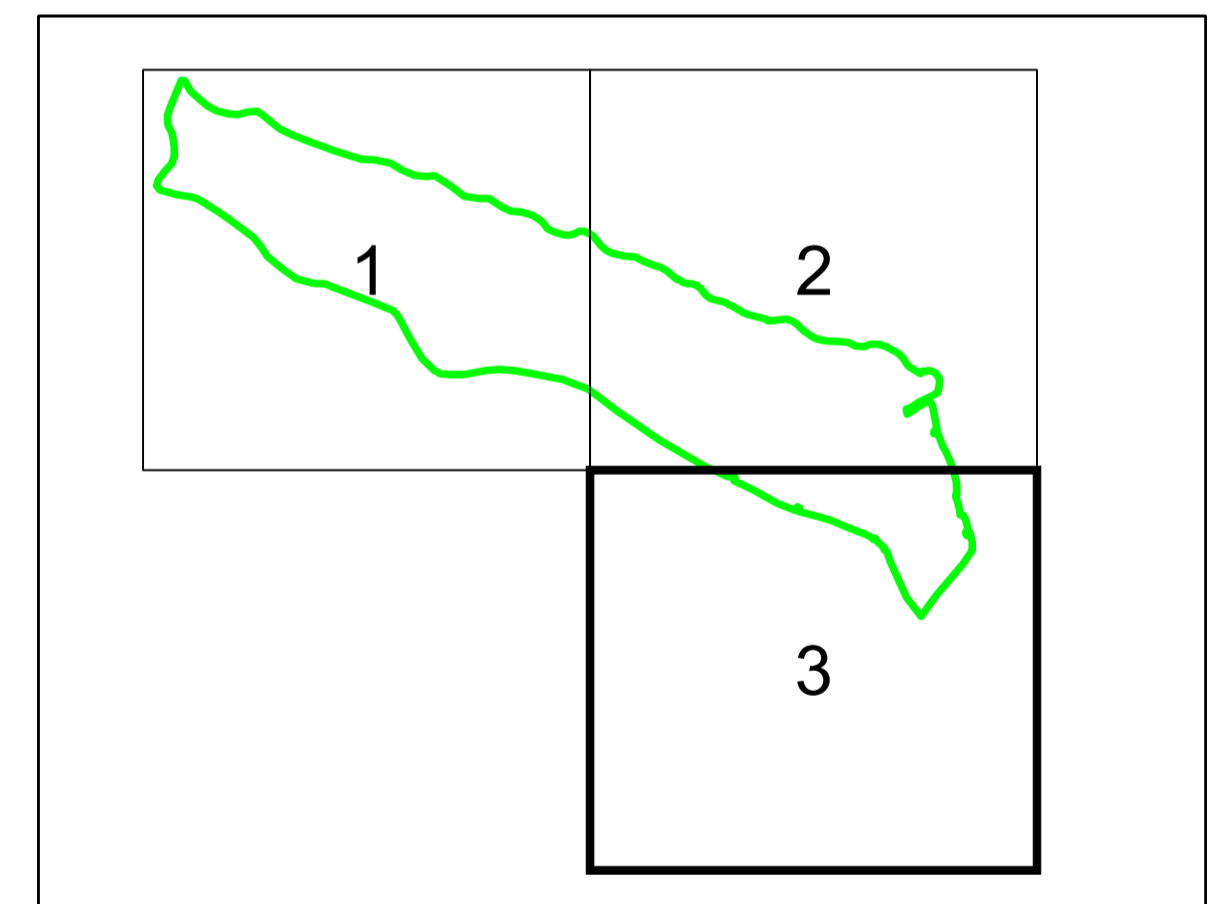
LEGENDA

Numar Sector	14
Cod constructie	C1
ID Imobil	15
Limita sector	
Limita imobil	
Limita UAT	
Limita intravilan	
Limita constructie	


Schita de dispunere a sectorului cadastral



Schita de dispunere a planselor



Sistem de proiectie: STEREO 70
Copie spre publicare



AGENTIA NATIONALA DE
CADASTRU SI PUBLICITATE IMOBILIARA

Scara
1:1000

Data
01.08.2024

" SERVICII DE ÎNREGISTRARE
SISTEMATICĂ ÎN SISTEMUL
INTEGRAT DE CADASTRU
SI CARTE FUNCIARĂ A
IMOBILELOR DIN UAT
STEFESTI JUDEȚUL PRAHOVA"



S.C. SIMDATA TOPSERV S.R.L.

Manager proiect	TATARU AL ION
Data	01.08.2024
Semnatura	Semnat electronic

