

**DATE DESPRE IMOBILUL NR. 1**

Oficiul de Cadastru și Publicitate Imobiliară PRAHOVA
Biroul de Cadastru și Publicitate Imobiliară Vălenii de Munte

A. Partea I. Descrierea imobilului

Unitate individuală

Adresa: Loc. Scurtesti, Nr. 248, Et. parter, Ap. 1, Jud. Prahova

Părți comune: acoperis

Nr crt	Nr cadastral	Suprafața construită	Suprafața utilă (mp)	Cote părți comune	Cote teren	Observații / Referințe
A1	21047-C1-U1	112	86,92	1/2	50/100	APARTAMENT 1 (parter) in suprafata utila=86,92 m.p., suprafata construita=112,01 m.p., ci=50%, teren aferent=84,50 m.p.

B. Partea II. Proprietari și acte

Inscrieri privitoare la dreptul de proprietate și alte drepturi reale		Referințe
6093 / 27/05/2016		
Act Notarial nr. 663, din 25/05/2016 emis de N.P. Iancu Laura Ioana;		
B1	Se infiinteaza cartea funciara 21047-C1-U1 a unitatii individuale cu numarul cadastral 21047-C1-U1/Stefesti, rezultat din apartamentarea constructiei cu numarul cadastral 21047-C1 inscrisa in cartea funciara 21047-C1;	A1
Act Notarial nr. 399, din 31/03/2016 emis de N.P. Iancu Laura Ioana;		
B2	Se infiinteaza cartea funciara 21047 a imobilului cu numarul cadastral 21047/Stefesti, rezultat din dezmembrarea imobilului cu numarul cadastral 21030 inscris in cartea funciara 21030;	A1
<i>OBSERVATII: pozitie transcrisa din CF 21047-C1/Stefesti, inscrisa prin incheierea nr. 3881 din 04-APR-16;</i>		
6094 / 27/05/2016		
Act Notarial nr. 664, din 25/05/2016 emis de N.P. Iancu Laura Ioana;		
B5	Intabulare, drept de PROPRIETATE cu titlu de cumparare, dobandit prin Conventie, cota actuala 1/1	A1
1) DANES ION		
2) DANES DORICA, sotii, ca bun comun		

C. Partea III. SARCINI .

Inscrieri privind dezmembramintele dreptului de proprietate, drepturi reale de garanție și sarcini	Referințe
NU SUNT	

Anexa Nr. 1 La Partea I

Unitate individuală, Adresa: Loc. Scurtesti, Nr. 248, Et. parter, Ap. 1, Jud. Prahova

Părţi comune: acoperis

Nr crt	Nr cadastral	Suprafaţa construită	Suprafaţa utilă (mp)	Cote părţi comune	Cote teren	Observaţii / Referinţe
A1	21047-C1-U1	112	86,92	1/2	50/100	APARTAMENT 1 (parter) in suprafata utila=86,92 m.p., suprafata construita=112,01 m.p., ci=50%, teren aferent=84,50 m.p.

**DATE DESPRE IMOBILUL NR. 2**

Oficiul de Cadastru și Publicitate Imobiliară PRAHOVA
Biroul de Cadastru și Publicitate Imobiliară Vălenii de Munte

A. Partea I. Descrierea imobilului

Unitate individuală

Adresa: Loc. Scurtesti, Nr. 248, Et. etaj, Ap. 2, Jud. Prahova

Părți comune: acoperis

Nr crt	Nr cadastral	Suprafața construită	Suprafața utilă (mp)	Cote părți comune	Cote teren	Observații / Referințe
A1	21047-C1-U2	111	92,09	1/2	50/100	APARTAMENT 2 (etaj) in suprafata utila=92,09 m.p., suprafata construita-111,74 m.p., ci=50%, teren aferent=84,50 m.p.

B. Partea II. Proprietari și acte

Inscrieri privitoare la dreptul de proprietate și alte drepturi reale		Referințe
6093 / 27/05/2016		
Act Notarial nr. 663, din 25/05/2016 emis de N.P. Iancu Laura Ioana;		
B1	Se infiinteaza cartea funciara 21047-C1-U2 a unitatii individuale cu numarul cadastral 21047-C1-U2/Stefesti, rezultat din apartamentarea constructiei cu numarul cadastral 21047-C1 inscrisa in cartea funciara 21047-C1;	A1
Act Notarial nr. 399, din 31/03/2016 emis de N.P. Iancu Laura Ioana;		
B2	Se infiinteaza cartea funciara 21047 a imobilului cu numarul cadastral 21047/Stefesti, rezultat din dezmembrarea imobilului cu numarul cadastral 21030 inscris in cartea funciara 21030; <i>OBSERVATII: pozitie transcrisa din CF 21047-C1/Stefesti, inscrisa prin incheierea nr. 3881 din 04-APR-16;</i>	A1
Act Notarial nr. 1238, din 16/11/1967 emis de Notariatul de Stat (transcris sub nr.620/1967; sentinta civila nr.1547/19.10.1991 emisa de Judecatoria Valenii de Munte in dosar nr.935/1991, ramasa definitiva prin nerecurare la data de 24.11.1991; act administrativ nr.2510/21.10.2015 emis de Primaria comunei Stefesti);		
B3	Intabulare, drept de PROPRIETATE, dobandit prin Construire, cota actuala 1/1 1) IANCU MARIA 2) DANES ILIE	A1

C. Partea III. SARCINI .

Inscrieri privind dezmembramintele dreptului de proprietate, drepturi reale de garanție și sarcini	Referințe
NU SUNT	

Anexa Nr. 1 La Partea I

Unitate individuală, Adresa: Loc. Scurtesti, Nr. 248, Et. etaj, Ap. 2, Jud. Prahova

Părți comune: acoperis

Nr crt	Nr cadastral	Suprafața construită	Suprafața utilă (mp)	Cote părți comune	Cote teren	Observații / Referințe
A1	21047-C1-U2	111	92,09	1/2	50/100	APARTAMENT 2 (etaj) in suprafata utila=92,09 m.p., suprafata construita-111,74 m.p., ci=50%, teren aferent=84,50 m.p.

**DATE DESPRE IMOBILUL NR. 2000**

Oficiul de Cadastru și Publicitate Imobiliară PRAHOVA
Biroul de Cadastru și Publicitate Imobiliară Vălenii de Munte

A. Partea I. Descrierea imobilului

TEREN Intravilan

Adresa: Loc. Stefesti, Jud. Prahova

Nr. Crt	Nr cadastral Nr. topografic	Suprafața* (mp)	Observații / Referințe
A1		1	Sector cadastral:32 Teren neimpregmuit;

Construcții

Crt	Nr cadastral Nr. topografic	Adresa	Observații / Referințe
A1.1		Loc. Stefesti, Jud. Prahova	Nr. niveluri:1; S. construita la sol:1 mp; STALP ENERGIE ELECTRICA LEA 20KW

B. Partea II. Proprietari și acte

Inscrieri privitoare la dreptul de proprietate și alte drepturi reale		Referințe
/		
Act Normativ nr. 123, din 10/07/2012 emis de PARLAMENTUL ROMANIEI;		
B1	Intabulare, drept de PROPRIETATE, dobandit prin Lege, cota actuala 1/1 1) STATUL ROMAN, CIF:9999999999999	A1, A1.1
Act Normativ nr. 980, din 16/12/2015 emis de GUVERNUL ROMANIEI;		
B2	Intabulare, drept de ADMINISTRARE, dobandit prin Lege 1) MINISTERUL ECONOMIEI, ENERGIEI SI MEDIULUI DE AFACERI, CIF:9999999999999	A1, A1.1
Act Administrativ nr. 9, din 07/10/2005 emis de MINISTERUL ECONOMIEI SI COMERTULUI (act aditional 1/10.06.2008 emis de Ministerul Economiei si Finantelor, act aditional 2/18.06.2015 emis de Ministerul Energiei, Intreprinderilor Mici si Mijlocii si Mediului de Afaceri, act aditional 3/10.02.2016 emis de Ministerul Energiei, act aditional 4/02.03.2017 emis de Ministerul Energiei);		
B3	Intabulare, drept de CONCESIUNE, dobandit prin Lege 1) DISTRIBUTIE ENERGIE ELECTRICA ROMANIA SA, CIF:14476722	A1, A1.1

C. Partea III. SARCINI .

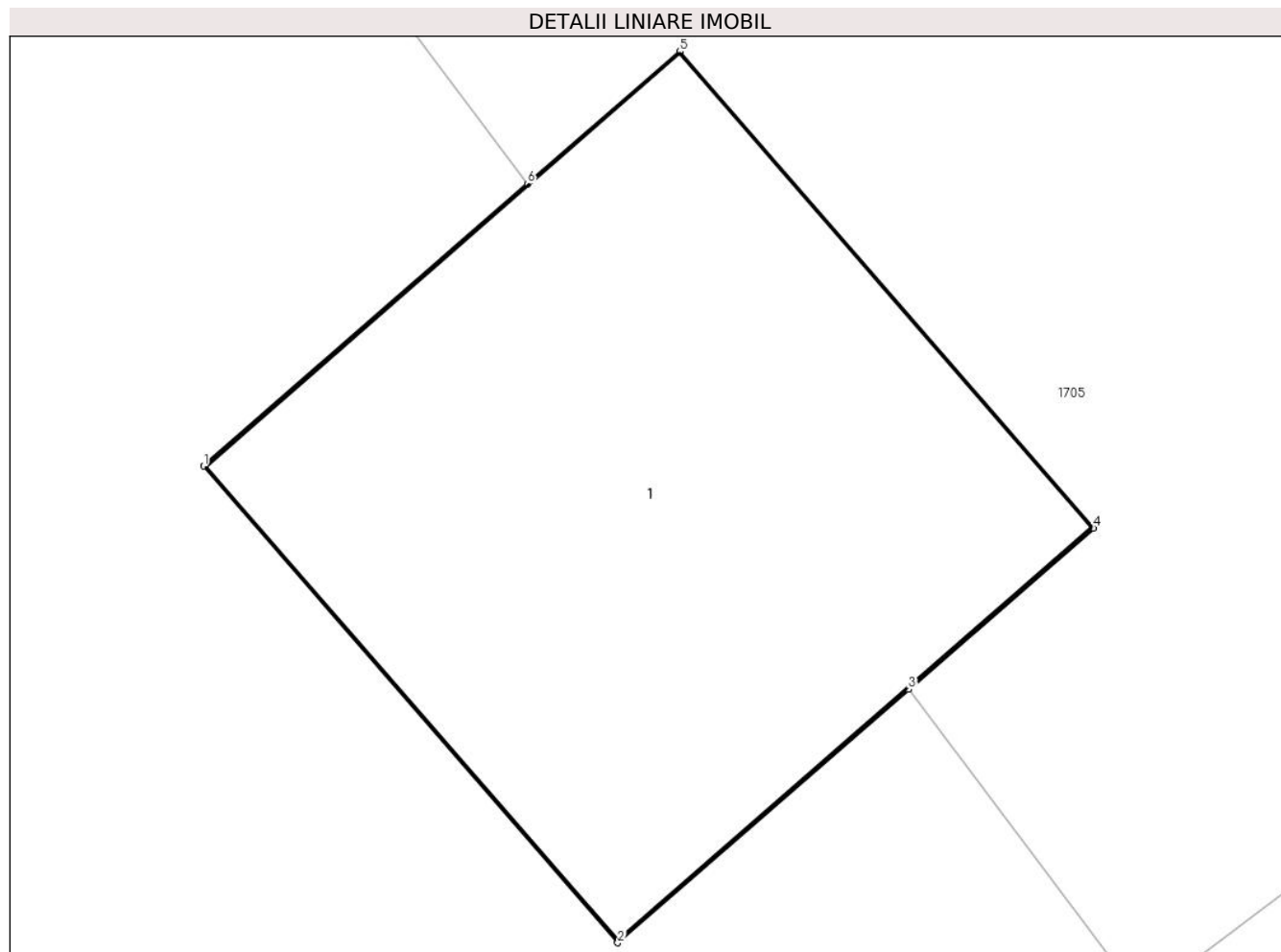
Inscrieri privind dezmembramintele dreptului de proprietate, drepturi reale de garanție și sarcini	Referințe
NU SUNT	

Anexa Nr. 1 La Partea I

Teren

Nr cadastral	Suprafața (mp)*	Observații / Referințe
	1	

* Suprafața este determinată în planul de proiecție Stereo 70.



Date referitoare la teren

Crt	Categorie folosință	Intra vilan	Suprafața (mp)	Tarla	Parcelă	Nr. topo	Observații / Referințe
1	curți constructii	DA	1	-	-	-	

Date referitoare la construcții

Crt	Număr	Destinație construcție	Supraf. (mp)	Situație juridică	Observații / Referințe
A1.1		construcții industriale și edilitare	1	Cu acte	Nr. niveluri:1; S. construită la sol:1 mp; STALP ENERGIE ELECTRICA LEA 20KW

Lungime Segmente

1) Valorile lungimilor segmentelor sunt obținute din proiecție în plan.

Punct început	X / Y	Punct sfârșit	X / Y	Lungime segment (** (m)
1	571.027,46 415.902,817	2	571.028,247 415.901,912	1.2
2	571.028,247 415.901,912	3	571.028,8 415.902,393	0.733
3	571.028,8 415.902,393	4	571.029,153 415.902,699	0.467

Punct început	X / Y	Punct sfârșit	X / Y	Lungime segment (** (m)
4	571.029,153 415.902,699	5	571.028,365 415.903,604	1.2
5	571.028,365 415.903,604	6	571.028,076 415.903,353	0.383
6	571.028,076 415.903,353	1	571.027,46 415.902,817	0.817

** Lungimile segmentelor sunt determinate în planul de proiecție Stereo 70 și sunt rotunjite la 1 milimetru.

*** Distanța dintre puncte este formată din segmente cumulate ce sunt mai mici decât valoarea 1 milimetru.

**DATE DESPRE IMOBILUL NR. 2001**

Oficiul de Cadastru și Publicitate Imobiliară PRAHOVA
Biroul de Cadastru și Publicitate Imobiliară Vălenii de Munte

A. Partea I. Descrierea imobilului

TEREN Intravilan

Adresa: Loc. Stefesti, Jud. Prahova

Nr. Crt	Nr cadastral Nr. topografic	Suprafața* (mp)	Observații / Referințe
A1		1	Sector cadastral:32 Teren neimpregmuit;

Construcții

Crt	Nr cadastral Nr. topografic	Adresa	Observații / Referințe
A1.1		Loc. Stefesti, Jud. Prahova	Nr. niveluri:1; S. construita la sol:1 mp; STALP ENERGIE ELECTRICA LEA 20KW

B. Partea II. Proprietari și acte

Inscrieri privitoare la dreptul de proprietate și alte drepturi reale		Referințe
/		
Act Normativ nr. 123, din 10/07/2012 emis de PARLAMENTUL ROMANIEI;		
B1	Intabulare, drept de PROPRIETATE, dobandit prin Lege, cota actuala 1/1 1) STATUL ROMAN, CIF:9999999999999	A1, A1.1
Act Normativ nr. 980, din 16/12/2015 emis de GUVERNUL ROMANIEI;		
B2	Intabulare, drept de ADMINISTRARE, dobandit prin Lege 1) MINISTERUL ECONOMIEI, ENERGIEI SI MEDIULUI DE AFACERI, CIF:9999999999999	A1, A1.1
Act Administrativ nr. 9, din 07/10/2005 emis de MINISTERUL ECONOMIEI SI COMERTULUI (act aditional 1/10.06.2008 emis de Ministerul Economiei si Finantelor, act aditional 2/18.06.2015 emis de Ministerul Energiei, Intreprinderilor Mici si Mijlocii si Mediului de Afaceri, act aditional 3/10.02.2016 emis de Ministerul Energiei, act aditional 4/02.03.2017 emis de Ministerul Energiei);		
B3	Intabulare, drept de CONCESIUNE, dobandit prin Lege 1) DISTRIBUTIE ENERGIE ELECTRICA ROMANIA SA, CIF:14476722	A1, A1.1

C. Partea III. SARCINI .

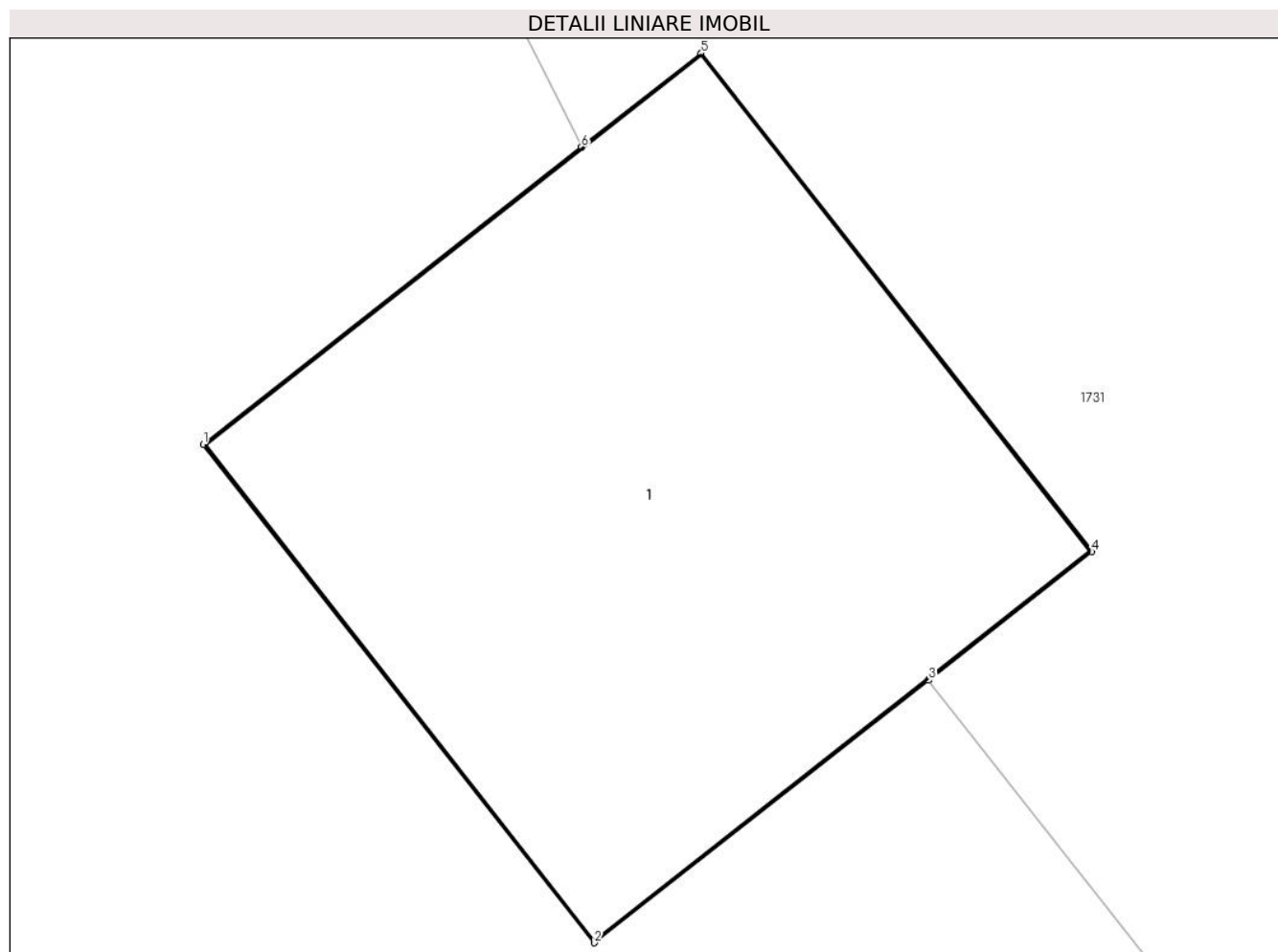
Inscrieri privind dezmembramintele dreptului de proprietate, drepturi reale de garanție și sarcini	Referințe
NU SUNT	

Anexa Nr. 1 La Partea I

Teren

Nr cadastral	Suprafața (mp)*	Observații / Referințe
	1	

* Suprafața este determinată în planul de proiecție Stereo 70.



Date referitoare la teren

Crt	Categorie folosință	Intra vilan	Suprafața (mp)	Tarla	Parcelă	Nr. topo	Observații / Referințe
1	curți constructii	DA	1	-	-	-	

Date referitoare la construcții

Crt	Număr	Destinație construcție	Supraf. (mp)	Situație juridică	Observații / Referințe
A1.1		construcții industriale și edilitare	1	Cu acte	Nr. niveluri:1; S. construita la sol:1 mp; STALP ENERGIE ELECTRICA LEA 20KW

Lungime Segmente

1) Valorile lungimilor segmentelor sunt obținute din proiecție în plan.

Punct început	X / Y	Punct sfârșit	X / Y	Lungime segment (** (m)
1	571.049,882 415.871,698	2	571.050,623 415.870,755	1.2
2	571.050,623 415.870,755	3	571.051,257 415.871,252	0.806
3	571.051,257 415.871,252	4	571.051,567 415.871,496	0.394

Punct început	X / Y	Punct sfârșit	X / Y	Lungime segment (** (m)
4	571.051,567 415.871,496	5	571.050,826 415.872,439	1.2
5	571.050,826 415.872,439	6	571.050,599 415.872,262	0.288
6	571.050,599 415.872,262	1	571.049,882 415.871,698	0.912

** Lungimile segmentelor sunt determinate în planul de proiecție Stereo 70 și sunt rotunjite la 1 milimetru.

*** Distanța dintre puncte este formată din segmente cumulate ce sunt mai mici decât valoarea 1 milimetru.

**DATE DESPRE IMOBILUL NR. 2002**

Oficiul de Cadastru și Publicitate Imobiliară PRAHOVA
Biroul de Cadastru și Publicitate Imobiliară Vălenii de Munte

A. Partea I. Descrierea imobilului

TEREN Intravilan

Adresa: Loc. Stefesti, Jud. Prahova

Nr. Crt	Nr cadastral Nr. topografic	Suprafața* (mp)	Observații / Referințe
A1		1	Sector cadastral:32 Teren neimpregmuit;

Construcții

Crt	Nr cadastral Nr. topografic	Adresa	Observații / Referințe
A1.1		Loc. Stefesti, Jud. Prahova	Nr. niveluri:1; S. construita la sol:1 mp; STALP ENERGIE ELECTRICA LEA 20KW

B. Partea II. Proprietari și acte

Inscrieri privitoare la dreptul de proprietate și alte drepturi reale		Referințe
/		
Act Normativ nr. 123, din 10/07/2012 emis de PARLAMENTUL ROMANIEI;		
B1	Intabulare, drept de PROPRIETATE, dobandit prin Lege, cota actuala 1/1 1) STATUL ROMAN, CIF:9999999999999	A1, A1.1
Act Normativ nr. 980, din 16/12/2015 emis de GUVERNUL ROMANIEI;		
B2	Intabulare, drept de ADMINISTRARE, dobandit prin Lege 1) MINISTERUL ECONOMIEI, ENERGIEI SI MEDIULUI DE AFACERI, CIF:9999999999999	A1, A1.1
Act Administrativ nr. 9, din 07/10/2005 emis de MINISTERUL ECONOMIEI SI COMERTULUI (act aditional 1/10.06.2008 emis de Ministerul Economiei si Finantelor, act aditional 2/18.06.2015 emis de Ministerul Energiei, Intreprinderilor Mici si Mijlocii si Mediului de Afaceri, act aditional 3/10.02.2016 emis de Ministerul Energiei, act aditional 4/02.03.2017 emis de Ministerul Energiei);		
B3	Intabulare, drept de CONCESIUNE, dobandit prin Lege 1) DISTRIBUTIE ENERGIE ELECTRICA ROMANIA SA, CIF:14476722	A1, A1.1

C. Partea III. SARCINI .

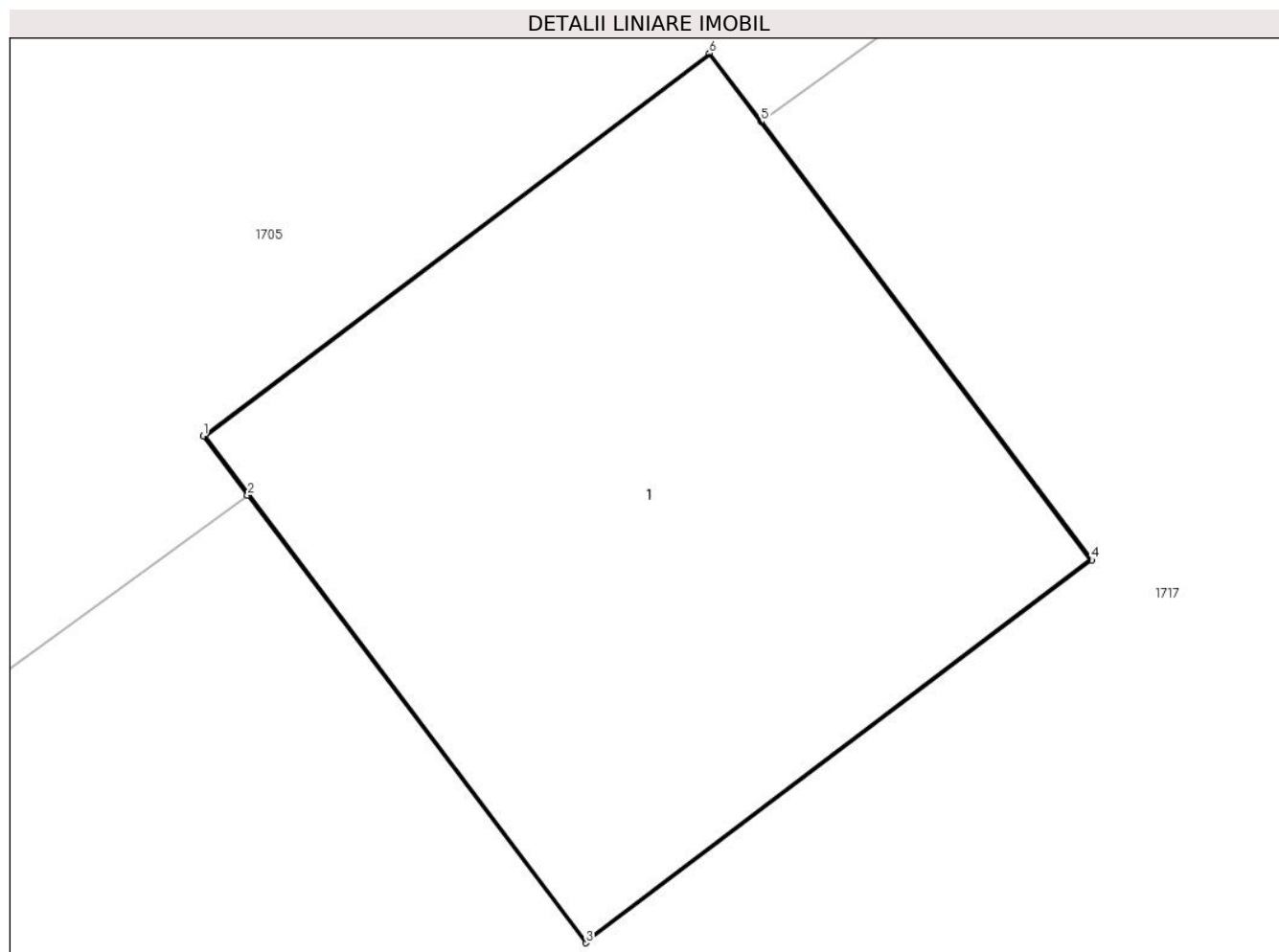
Inscrieri privind dezmembramintele dreptului de proprietate, drepturi reale de garanție și sarcini	Referințe
NU SUNT	

Anexa Nr. 1 La Partea I

Teren

Nr cadastral	Suprafața (mp)*	Observații / Referințe
	1	

* Suprafața este determinată în planul de proiecție Stereo 70.



Date referitoare la teren

Crt	Categorie folosință	Intra vilan	Suprafața (mp)	Tarla	Parcelă	Nr. topo	Observații / Referințe
1	curți constructii	DA	1	-	-	-	

Date referitoare la construcții

Crt	Număr	Destinație construcție	Supraf. (mp)	Situație juridică	Observații / Referințe
A1.1		construcții industriale și edilitare	1	Cu acte	Nr. niveluri:1; S. construita la sol:1 mp; STALP ENERGIE ELECTRICA LEA 20KW

Lungime Segmente

1) Valorile lungimilor segmentelor sunt obținute din proiecție în plan.

Punct început	X / Y	Punct sfârșit	X / Y	Lungime segment (** (m)
1	571.059,104 415.924,002	2	571.059,188 415.923,89	0.14
2	571.059,188 415.923,89	3	571.059,828 415.923,044	1.06
3	571.059,828 415.923,044	4	571.060,785 415.923,768	1.2

Punct început	X / Y	Punct sfârșit	X / Y	Lungime segment (** (m)
4	571.060,785 415.923,768	5	571.060,159 415.924,596	1.038
5	571.060,159 415.924,596	6	571.060,062 415.924,725	0.162
6	571.060,062 415.924,725	1	571.059,104 415.924,002	1.2

** Lungimile segmentelor sunt determinate în planul de proiecție Stereo 70 și sunt rotunjite la 1 milimetru.

*** Distanța dintre puncte este formată din segmente cumulate ce sunt mai mici decât valoarea 1 milimetru.

**DATE DESPRE IMOBILUL NR. 2003**

Oficiul de Cadastru și Publicitate Imobiliară PRAHOVA
Biroul de Cadastru și Publicitate Imobiliară Vălenii de Munte

A. Partea I. Descrierea imobilului

TEREN Intravilan

Adresa: Loc. Stefesti, Jud. Prahova

Nr. Crt	Nr cadastral Nr. topografic	Suprafața* (mp)	Observații / Referințe
A1		1	Sector cadastral:32 Teren neimpregmuit;

Construcții

Crt	Nr cadastral Nr. topografic	Adresa	Observații / Referințe
A1.1		Loc. Stefesti, Jud. Prahova	Nr. niveluri:1; S. construita la sol:1 mp; STALP ENERGIE ELECTRICA LEA 20KW

B. Partea II. Proprietari și acte

Inscrieri privitoare la dreptul de proprietate și alte drepturi reale		Referințe
/		
Act Normativ nr. 123, din 10/07/2012 emis de PARLAMENTUL ROMANIEI;		
B1	Intabulare, drept de PROPRIETATE, dobandit prin Lege, cota actuala 1/1 1) STATUL ROMAN, CIF:9999999999999	A1, A1.1
Act Normativ nr. 980, din 16/12/2015 emis de GUVERNUL ROMANIEI;		
B2	Intabulare, drept de ADMINISTRARE, dobandit prin Lege 1) MINISTERUL ECONOMIEI, ENERGIEI SI MEDIULUI DE AFACERI, CIF:9999999999999	A1, A1.1
Act Administrativ nr. 9, din 07/10/2005 emis de MINISTERUL ECONOMIEI SI COMERTULUI (act aditional 1/10.06.2008 emis de Ministerul Economiei si Finantelor, act aditional 2/18.06.2015 emis de Ministerul Energiei, Intreprinderilor Mici si Mijlocii si Mediului de Afaceri, act aditional 3/10.02.2016 emis de Ministerul Energiei, act aditional 4/02.03.2017 emis de Ministerul Energiei);		
B3	Intabulare, drept de CONCESIUNE, dobandit prin Lege 1) DISTRIBUTIE ENERGIE ELECTRICA ROMANIA SA, CIF:14476722	A1, A1.1

C. Partea III. SARCINI .

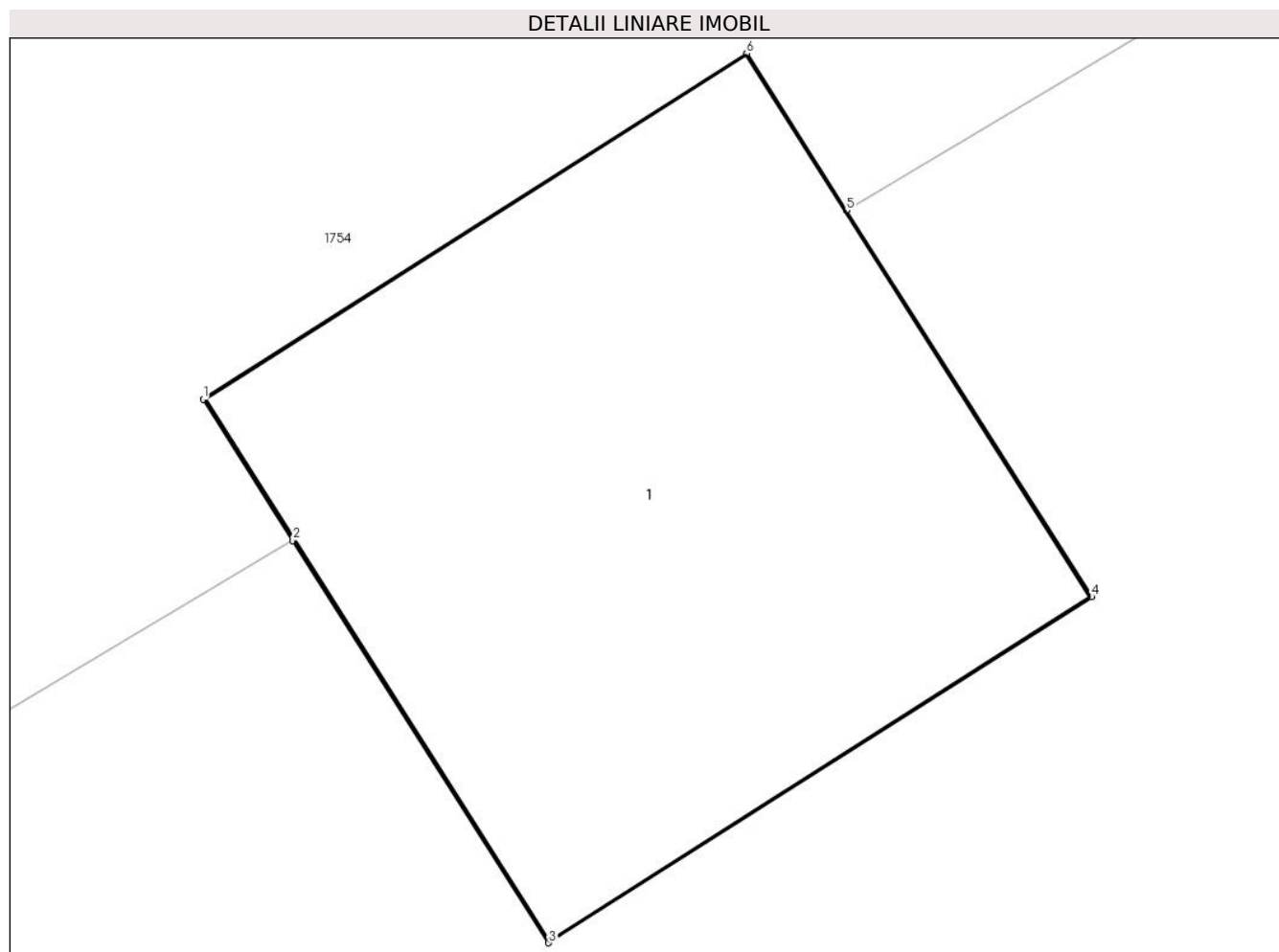
Inscrieri privind dezmembramintele dreptului de proprietate, drepturi reale de garanție și sarcini	Referințe
NU SUNT	

Anexa Nr. 1 La Partea I

Teren

Nr cadastral	Suprafața (mp)*	Observații / Referințe
	1	

* Suprafața este determinată în planul de proiecție Stereo 70.



Date referitoare la teren

Crt	Categorie folosință	Intra vilan	Suprafața (mp)	Tarla	Parcelă	Nr. topo	Observații / Referințe
1	curți constructii	DA	1	-	-	-	

Date referitoare la construcții

Crt	Număr	Destinație construcție	Supraf. (mp)	Situație juridică	Observații / Referințe
A1.1		construcții industriale și edilitare	1	Cu acte	Nr. niveluri:1; S. construită la sol:1 mp; STALP ENERGIE ELECTRICA LEA 20KW

Lungime Segmente

1) Valorile lungimilor segmentelor sunt obținute din proiecție în plan.

Punct început	X / Y	Punct sfârșit	X / Y	Lungime segment (** (m)
1	571.132,407 415.720,546	2	571.132,574 415.720,283	0.312
2	571.132,574 415.720,283	3	571.133,051 415.719,534	0.888
3	571.133,051 415.719,534	4	571.134,064 415.720,178	1.2

Punct început	X / Y	Punct sfârșit	X / Y	Lungime segment (** (m)
4	571.134,064 415.720,178	5	571.133,606 415.720,898	0.854
5	571.133,606 415.720,898	6	571.133,42 415.721,19	0.346
6	571.133,42 415.721,19	1	571.132,407 415.720,546	1.2

** Lungimile segmentelor sunt determinate în planul de proiecție Stereo 70 și sunt rotunjite la 1 milimetru.

*** Distanța dintre puncte este formată din segmente cumulate ce sunt mai mici decât valoarea 1 milimetru.

**DATE DESPRE IMOBILUL NR. 2004**

Oficiul de Cadastru și Publicitate Imobiliară PRAHOVA
Biroul de Cadastru și Publicitate Imobiliară Vălenii de Munte

A. Partea I. Descrierea imobilului

TEREN Intravilan

Adresa: Loc. Stefesti, Jud. Prahova

Nr. Crt	Nr cadastral Nr. topografic	Suprafața* (mp)	Observații / Referințe
A1		1	Sector cadastral:32 Teren neimprijmit;

Construcții

Crt	Nr cadastral Nr. topografic	Adresa	Observații / Referințe
A1.1		Loc. Stefesti, Jud. Prahova	Nr. niveluri:1; S. construita la sol:1 mp; STALP ENERGIE ELECTRICA LEA 20KW

B. Partea II. Proprietari și acte

Inscrieri privitoare la dreptul de proprietate și alte drepturi reale		Referințe
/		
Act Normativ nr. 123, din 10/07/2012 emis de PARLAMENTUL ROMANIEI;		
B1	Intabulare, drept de PROPRIETATE, dobandit prin Lege, cota actuala 1/1 1) STATUL ROMAN, CIF:9999999999999	A1, A1.1
Act Normativ nr. 980, din 16/12/2015 emis de GUVERNUL ROMANIEI;		
B2	Intabulare, drept de ADMINISTRARE, dobandit prin Lege 1) MINISTERUL ECONOMIEI, ENERGIEI SI MEDIULUI DE AFACERI, CIF:9999999999999	A1, A1.1
Act Administrativ nr. 9, din 07/10/2005 emis de MINISTERUL ECONOMIEI SI COMERTULUI (act aditional 1/10.06.2008 emis de Ministerul Economiei si Finantelor, act aditional 2/18.06.2015 emis de Ministerul Energiei, Intreprinderilor Mici si Mijlocii si Mediului de Afaceri, act aditional 3/10.02.2016 emis de Ministerul Energiei, act aditional 4/02.03.2017 emis de Ministerul Energiei);		
B3	Intabulare, drept de CONCESIUNE, dobandit prin Lege 1) DISTRIBUTIE ENERGIE ELECTRICA ROMANIA SA, CIF:14476722	A1, A1.1

C. Partea III. SARCINI .

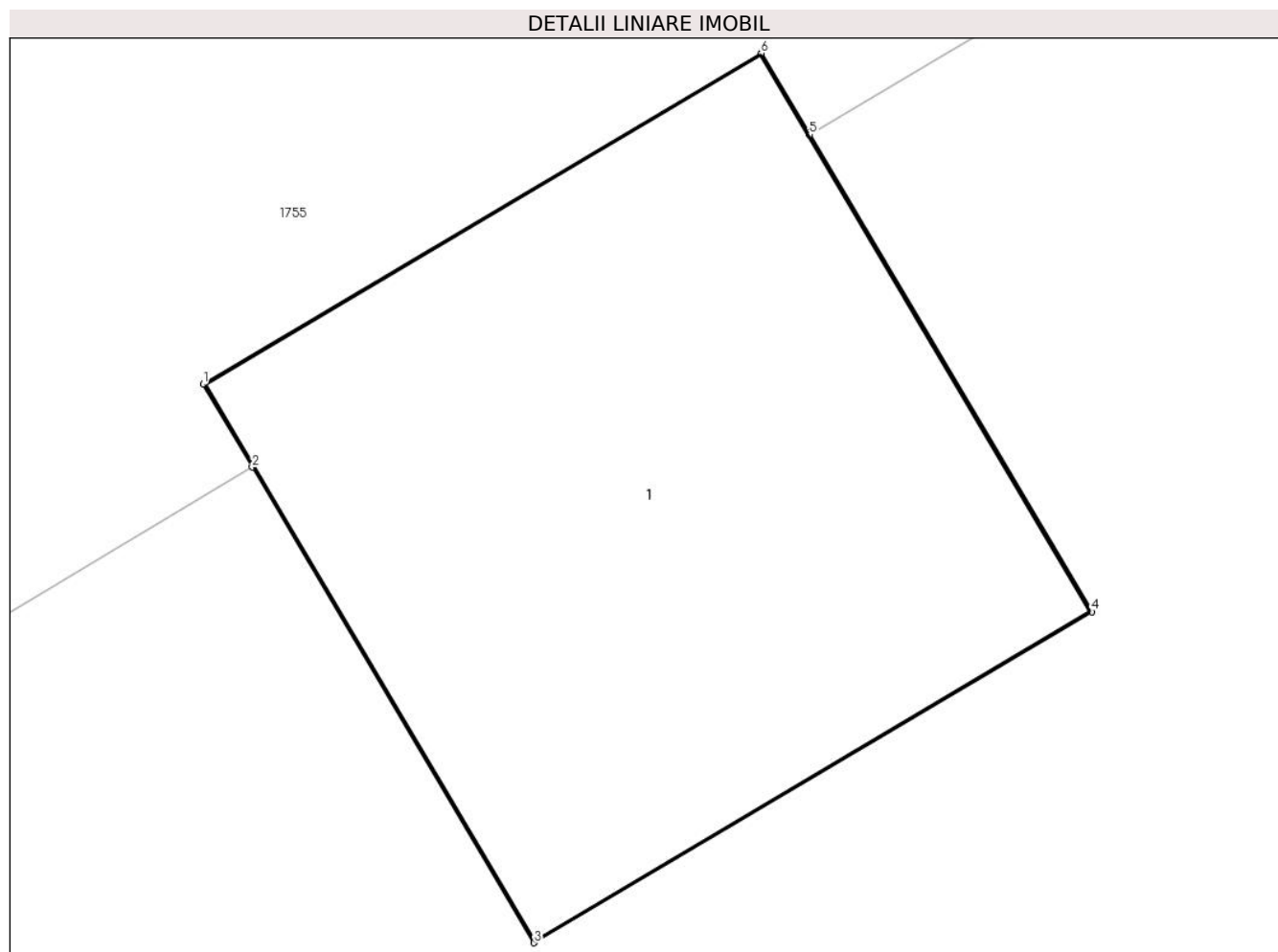
Inscrieri privind dezmembramintele dreptului de proprietate, drepturi reale de garanție și sarcini	Referințe
NU SUNT	

Anexa Nr. 1 La Partea I

Teren

Nr cadastral	Suprafața (mp)*	Observații / Referințe
	1	

* Suprafața este determinată în planul de proiecție Stereo 70.



Date referitoare la teren

Crt	Categorie folosință	Intra vilan	Suprafața (mp)	Tarla	Parcelă	Nr. topo	Observații / Referințe
1	curți constructii	DA	1	-	-	-	

Date referitoare la construcții

Crt	Număr	Destinație construcție	Supraf. (mp)	Situație juridică	Observații / Referințe
A1.1		construcții industriale și edilitare	1	Cu acte	Nr. niveluri:1; S. construită la sol:1 mp; STALP ENERGIE ELECTRICA LEA 20KW

Lungime Segmente

1) Valorile lungimilor segmentelor sunt obținute din proiecție în plan.

Punct început	X / Y	Punct sfârșit	X / Y	Lungime segment (** (m))
1	571.166,951 415.741,213	2	571.167,042 415.741,06	0.178
2	571.167,042 415.741,06	3	571.167,563 415.740,181	1.022
3	571.167,563 415.740,181	4	571.168,595 415.740,793	1.2

Punct început	X / Y	Punct sfârșit	X / Y	Lungime segment (** (m)
4	571.168,595 415.740,793	5	571.168,072 415.741,675	1.025
5	571.168,072 415.741,675	6	571.167,983 415.741,825	0.175
6	571.167,983 415.741,825	1	571.166,951 415.741,213	1.2

** Lungimile segmentelor sunt determinate în planul de proiecție Stereo 70 și sunt rotunjite la 1 milimetru.

*** Distanța dintre puncte este formată din segmente cumulate ce sunt mai mici decât valoarea 1 milimetru.

**DATE DESPRE IMOBILUL NR. 2005**

Oficiul de Cadastru și Publicitate Imobiliară PRAHOVA
Biroul de Cadastru și Publicitate Imobiliară Vălenii de Munte

A. Partea I. Descrierea imobilului

TEREN Intravilan

Adresa: Loc. Stefesti, Jud. Prahova

Nr. Crt	Nr cadastral Nr. topografic	Suprafața* (mp)	Observații / Referințe
A1		1	Sector cadastral:32 Teren neimprejmuț;

Construcții

Crt	Nr cadastral Nr. topografic	Adresa	Observații / Referințe
A1.1		Loc. Stefesti, Jud. Prahova	Nr. niveluri:1; S. construita la sol:1 mp; STALP ENERGIE ELECTRICA LEA 20KW

B. Partea II. Proprietari și acte

Inscrieri privitoare la dreptul de proprietate și alte drepturi reale		Referințe
/		
Act Normativ nr. 123, din 10/07/2012 emis de PARLAMENTUL ROMANIEI;		
B1	Intabulare, drept de PROPRIETATE, dobandit prin Lege, cota actuala 1/1 1) STATUL ROMAN, CIF:9999999999999	A1, A1.1
Act Normativ nr. 980, din 16/12/2015 emis de GUVERNUL ROMANIEI;		
B2	Intabulare, drept de ADMINISTRARE, dobandit prin Lege 1) MINISTERUL ECONOMIEI, ENERGIEI SI MEDIULUI DE AFACERI, CIF:9999999999999	A1, A1.1
Act Administrativ nr. 9, din 07/10/2005 emis de MINISTERUL ECONOMIEI SI COMERTULUI (act aditional 1/10.06.2008 emis de Ministerul Economiei si Finantelor, act aditional 2/18.06.2015 emis de Ministerul Energiei, Intreprinderilor Mici si Mijlocii si Mediului de Afaceri, act aditional 3/10.02.2016 emis de Ministerul Energiei, act aditional 4/02.03.2017 emis de Ministerul Energiei);		
B3	Intabulare, drept de CONCESIUNE, dobandit prin Lege 1) DISTRIBUTIE ENERGIE ELECTRICA ROMANIA SA, CIF:14476722	A1, A1.1

C. Partea III. SARCINI .

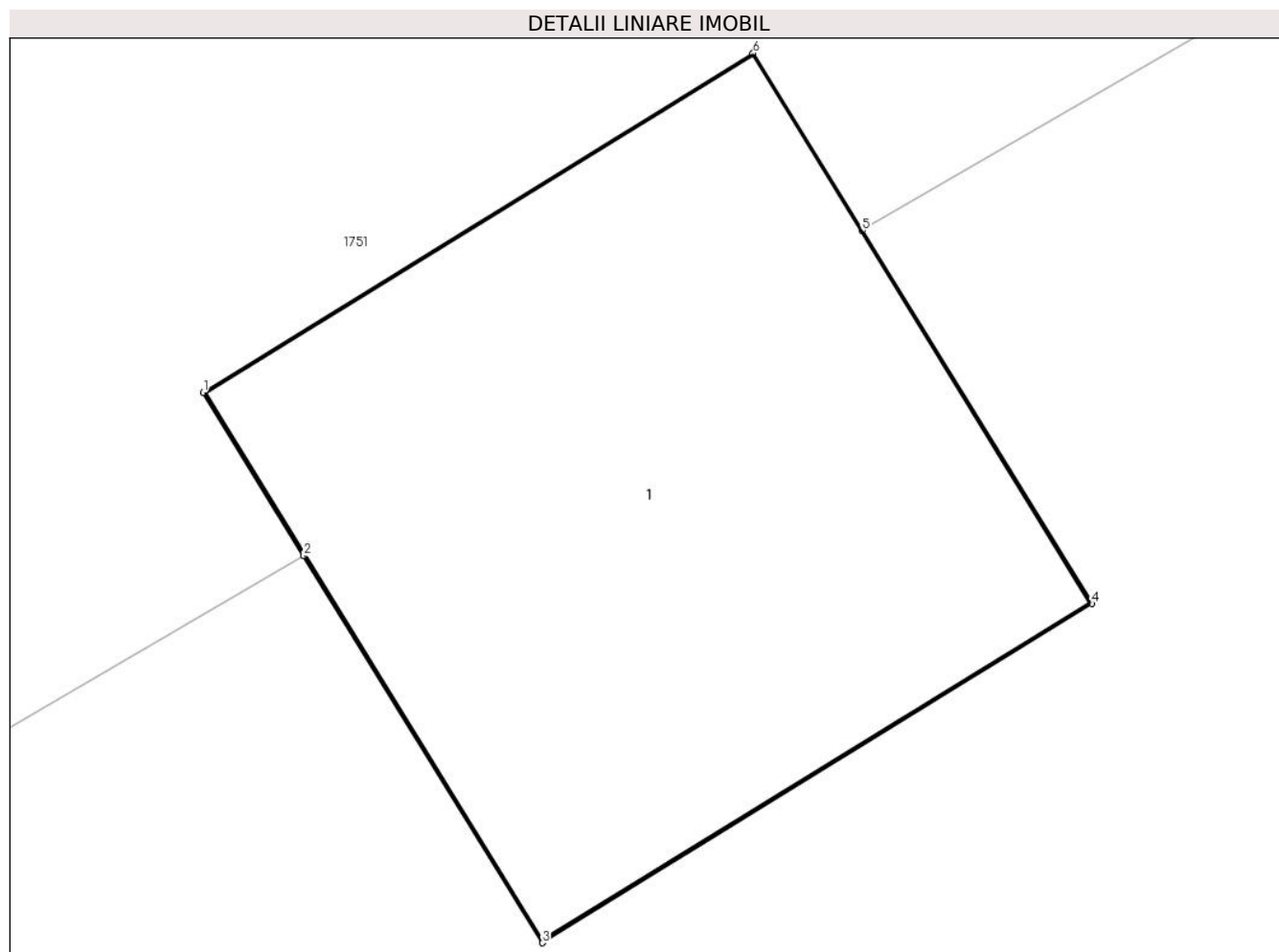
Inscrieri privind dezmembramintele dreptului de proprietate, drepturi reale de garanție și sarcini	Referințe
NU SUNT	

Anexa Nr. 1 La Partea I

Teren

Nr cadastral	Suprafața (mp)*	Observații / Referințe
	1	

* Suprafața este determinată în planul de proiecție Stereo 70.



Date referitoare la teren

Crt	Categorie folosință	Intra vilan	Suprafața (mp)	Tarla	Parcelă	Nr. topo	Observații / Referințe
1	curți constructii	DA	1	-	-	-	

Date referitoare la construcții

Crt	Număr	Destinație construcție	Supraf. (mp)	Situație juridică	Observații / Referințe
A1.1		construcții industriale și edilitare	1	Cu acte	Nr. niveluri:1; S. construita la sol:1 mp; STALP ENERGIE ELECTRICA LEA 20KW

Lungime Segmente

1) Valorile lungimilor segmentelor sunt obținute din proiecție în plan.

Punct început	X / Y	Punct sfârșit	X / Y	Lungime segment (** (m)
1	571.200,35 415.761,252	2	571.200,537 415.760,949	0.356
2	571.200,537 415.760,949	3	571.200,98 415.760,23	0.844
3	571.200,98 415.760,23	4	571.202,001 415.760,86	1.2

Punct început	X / Y	Punct sfârșit	X / Y	Lungime segment (** (m)
4	571.202,001 415.760,86	5	571.201,574 415.761,553	0.814
5	571.201,574 415.761,553	6	571.201,372 415.761,882	0.386
6	571.201,372 415.761,882	1	571.200,35 415.761,252	1.2

** Lungimile segmentelor sunt determinate în planul de proiecție Stereo 70 și sunt rotunjite la 1 milimetru.

*** Distanța dintre puncte este formată din segmente cumulate ce sunt mai mici decât valoarea 1 milimetru.

**DATE DESPRE IMOBILUL NR. 2006**

Oficiul de Cadastru și Publicitate Imobiliară PRAHOVA
Biroul de Cadastru și Publicitate Imobiliară Vălenii de Munte

A. Partea I. Descrierea imobilului

TEREN Intravilan

Adresa: Loc. Stefesti, Jud. Prahova

Nr. Crt	Nr cadastral Nr. topografic	Suprafața* (mp)	Observații / Referințe
A1		1	Sector cadastral:32 Teren neimprijmit;

Construcții

Crt	Nr cadastral Nr. topografic	Adresa	Observații / Referințe
A1.1		Loc. Stefesti, Jud. Prahova	Nr. niveluri:1; S. construita la sol:1 mp; STALP ENERGIE ELECTRICA LEA 20KW

B. Partea II. Proprietari și acte

Inscrieri privitoare la dreptul de proprietate și alte drepturi reale		Referințe
/		
Act Normativ nr. 123, din 10/07/2012 emis de PARLAMENTUL ROMANIEI;		
B1	Intabulare, drept de PROPRIETATE, dobandit prin Lege, cota actuala 1/1 1) STATUL ROMAN, CIF:9999999999999	A1, A1.1
Act Normativ nr. 980, din 16/12/2015 emis de GUVERNUL ROMANIEI;		
B2	Intabulare, drept de ADMINISTRARE, dobandit prin Lege 1) MINISTERUL ECONOMIEI, ENERGIEI SI MEDIULUI DE AFACERI, CIF:9999999999999	A1, A1.1
Act Administrativ nr. 9, din 07/10/2005 emis de MINISTERUL ECONOMIEI SI COMERTULUI (act aditional 1/10.06.2008 emis de Ministerul Economiei si Finantelor, act aditional 2/18.06.2015 emis de Ministerul Energiei, Intreprinderilor Mici si Mijlocii si Mediului de Afaceri, act aditional 3/10.02.2016 emis de Ministerul Energiei, act aditional 4/02.03.2017 emis de Ministerul Energiei);		
B3	Intabulare, drept de CONCESIUNE, dobandit prin Lege 1) DISTRIBUTIE ENERGIE ELECTRICA ROMANIA SA, CIF:14476722	A1, A1.1

C. Partea III. SARCINI .

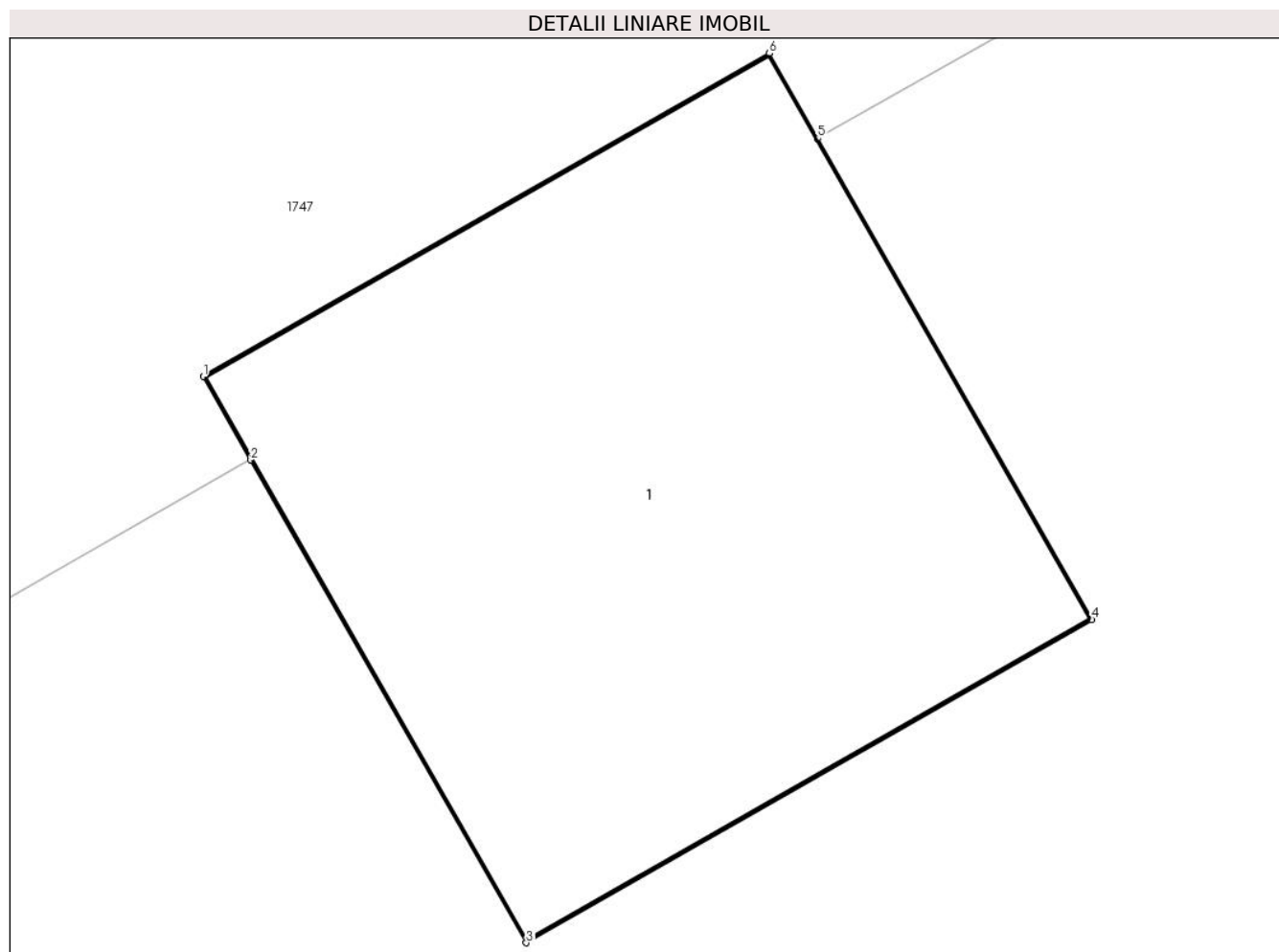
Inscrieri privind dezmembramintele dreptului de proprietate, drepturi reale de garanție și sarcini	Referințe
NU SUNT	

Anexa Nr. 1 La Partea I

Teren

Nr cadastral	Suprafața (mp)*	Observații / Referințe
	1	

* Suprafața este determinată în planul de proiecție Stereo 70.



Date referitoare la teren

Crt	Categorie folosință	Intra vilan	Suprafața (mp)	Tarla	Parcelă	Nr. topo	Observații / Referințe
1	curți constructii	DA	1	-	-	-	

Date referitoare la construcții

Crt	Număr	Destinație construcție	Supraf. (mp)	Situație juridică	Observații / Referințe
A1.1		construcții industriale și edilitare	1	Cu acte	Nr. niveluri:1; S. construita la sol:1 mp; STALP ENERGIE ELECTRICA LEA 20KW

Lungime Segmente

1) Valorile lungimilor segmentelor sunt obținute din proiecție în plan.

Punct început	X / Y	Punct sfârșit	X / Y	Lungime segment (** (m)
1	571.232,958 415.779,0	2	571.233,046 415.778,846	0.177
2	571.233,046 415.778,846	3	571.233,553 415.777,958	1.023
3	571.233,553 415.777,958	4	571.234,595 415.778,553	1.2

Punct început	X / Y	Punct sfârşit	X / Y	Lungime segment (** (m)
4	571.234,595 415.778,553	5	571.234,089 415.779,438	1.02
5	571.234,089 415.779,438	6	571.234,0 415.779,595	0.18
6	571.234,0 415.779,595	1	571.232,958 415.779,0	1.2

** Lungimile segmentelor sunt determinate în planul de proiecţie Stereo 70 şi sunt rotunjite la 1 milimetru.

*** Distanţa dintre puncte este formată din segmente cumulate ce sunt mai mici decât valoarea 1 milimetru.

**DATE DESPRE IMOBILUL NR. 2007**

Oficiul de Cadastru și Publicitate Imobiliară PRAHOVA
Biroul de Cadastru și Publicitate Imobiliară Vălenii de Munte

A. Partea I. Descrierea imobilului

TEREN Intravilan

Adresa: Loc. Stefesti, Jud. Prahova

Nr. Crt	Nr cadastral Nr. topografic	Suprafața* (mp)	Observații / Referințe
A1		1	Sector cadastral:32 Teren neimprejmut;

Construcții

Crt	Nr cadastral Nr. topografic	Adresa	Observații / Referințe
A1.1		Loc. Stefesti, Jud. Prahova	Nr. niveluri:1; S. construita la sol:1 mp; STALP ENERGIE ELECTRICA LEA 20KW

B. Partea II. Proprietari și acte

Inscrieri privitoare la dreptul de proprietate și alte drepturi reale		Referințe
/		
Act Normativ nr. 123, din 10/07/2012 emis de PARLAMENTUL ROMANIEI;		
B1	Intabulare, drept de PROPRIETATE, dobandit prin Lege, cota actuala 1/1 1) STATUL ROMAN, CIF:9999999999999	A1, A1.1
Act Normativ nr. 980, din 16/12/2015 emis de GUVERNUL ROMANIEI;		
B2	Intabulare, drept de ADMINISTRARE, dobandit prin Lege 1) MINISTERUL ECONOMIEI, ENERGIEI SI MEDIULUI DE AFACERI, CIF:9999999999999	A1, A1.1
Act Administrativ nr. 9, din 07/10/2005 emis de MINISTERUL ECONOMIEI SI COMERTULUI (act aditional 1/10.06.2008 emis de Ministerul Economiei si Finantelor, act aditional 2/18.06.2015 emis de Ministerul Energiei, Intreprinderilor Mici si Mijlocii si Mediului de Afaceri, act aditional 3/10.02.2016 emis de Ministerul Energiei, act aditional 4/02.03.2017 emis de Ministerul Energiei);		
B3	Intabulare, drept de CONCESIUNE, dobandit prin Lege 1) DISTRIBUTIE ENERGIE ELECTRICA ROMANIA SA, CIF:14476722	A1, A1.1

C. Partea III. SARCINI .

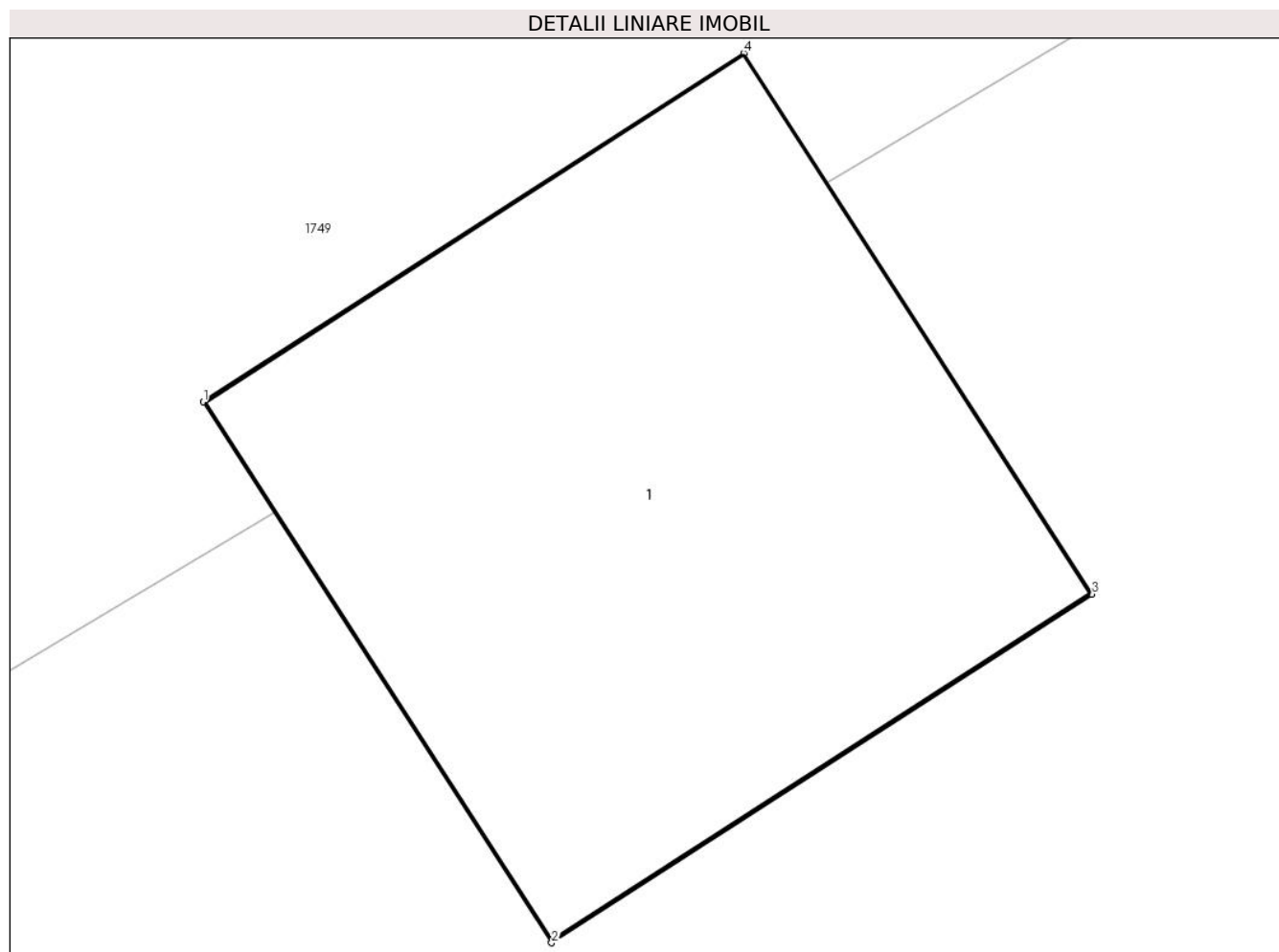
Inscrieri privind dezmembramintele dreptului de proprietate, drepturi reale de garanție și sarcini	Referințe
NU SUNT	

Anexa Nr. 1 La Partea I

Teren

Nr cadastral	Suprafața (mp)*	Observații / Referințe
	1	

* Suprafața este determinată în planul de proiecție Stereo 70.



Date referitoare la teren

Crt	Categorie folosință	Intra vilan	Suprafața (mp)	Tarla	Parcelă	Nr. topo	Observații / Referințe
1	curți constructii	DA	1	-	-	-	

Date referitoare la construcții

Crt	Număr	Destinație construcție	Supraf. (mp)	Situație juridică	Observații / Referințe
A1.1		construcții industriale și edilitare	1	Cu acte	Nr. niveluri:1; S. construita la sol:1 mp; STALP ENERGIE ELECTRICA LEA 20KW

Lungime Segmente

1) Valorile lungimilor segmentelor sunt obținute din proiecție în plan.

Punct început	X / Y	Punct sfârșit	X / Y	Lungime segment (** (m)
1	571.264,717 415.797,727	2	571.265,367 415.796,718	1.2
2	571.265,367 415.796,718	3	571.266,376 415.797,368	1.2
3	571.266,376 415.797,368	4	571.265,726 415.798,377	1.2

Punct început	X / Y	Punct sfârșit	X / Y	Lungime segment (** (m)
4	571.265,726 415.798,377	1	571.264,717 415.797,727	1.2

** Lungimile segmentelor sunt determinate în planul de proiecție Stereo 70 și sunt rotunjite la 1 milimetru.

*** Distanța dintre puncte este formată din segmente cumulate ce sunt mai mici decât valoarea 1 milimetru.

**DATE DESPRE IMOBILUL NR. 2008**

Oficiul de Cadastru și Publicitate Imobiliară PRAHOVA
Biroul de Cadastru și Publicitate Imobiliară Vălenii de Munte

A. Partea I. Descrierea imobilului

TEREN Intravilan

Adresa: Loc. Stefesti, Jud. Prahova

Nr. Crt	Nr cadastral Nr. topografic	Suprafața* (mp)	Observații / Referințe
A1		1	Sector cadastral:32 Teren neimpregmuit;

Construcții

Crt	Nr cadastral Nr. topografic	Adresa	Observații / Referințe
A1.1		Loc. Stefesti, Jud. Prahova	Nr. niveluri:1; S. construita la sol:1 mp; STALP ENERGIE ELECTRICA LEA 20KW

B. Partea II. Proprietari și acte

Inscrieri privitoare la dreptul de proprietate și alte drepturi reale		Referințe
/		
Act Normativ nr. 123, din 10/07/2012 emis de PARLAMENTUL ROMANIEI;		
B1	Intabulare, drept de PROPRIETATE, dobandit prin Lege, cota actuala 1/1 1) STATUL ROMAN, CIF:9999999999999	A1, A1.1
Act Normativ nr. 980, din 16/12/2015 emis de GUVERNUL ROMANIEI;		
B2	Intabulare, drept de ADMINISTRARE, dobandit prin Lege 1) MINISTERUL ECONOMIEI, ENERGIEI SI MEDIULUI DE AFACERI, CIF:9999999999999	A1, A1.1
Act Administrativ nr. 9, din 07/10/2005 emis de MINISTERUL ECONOMIEI SI COMERTULUI (act aditional 1/10.06.2008 emis de Ministerul Economiei si Finantelor, act aditional 2/18.06.2015 emis de Ministerul Energiei, Intreprinderilor Mici si Mijlocii si Mediului de Afaceri, act aditional 3/10.02.2016 emis de Ministerul Energiei, act aditional 4/02.03.2017 emis de Ministerul Energiei);		
B3	Intabulare, drept de CONCESIUNE, dobandit prin Lege 1) DISTRIBUTIE ENERGIE ELECTRICA ROMANIA SA, CIF:14476722	A1, A1.1

C. Partea III. SARCINI .

Inscrieri privind dezmembramintele dreptului de proprietate, drepturi reale de garanție și sarcini	Referințe
NU SUNT	

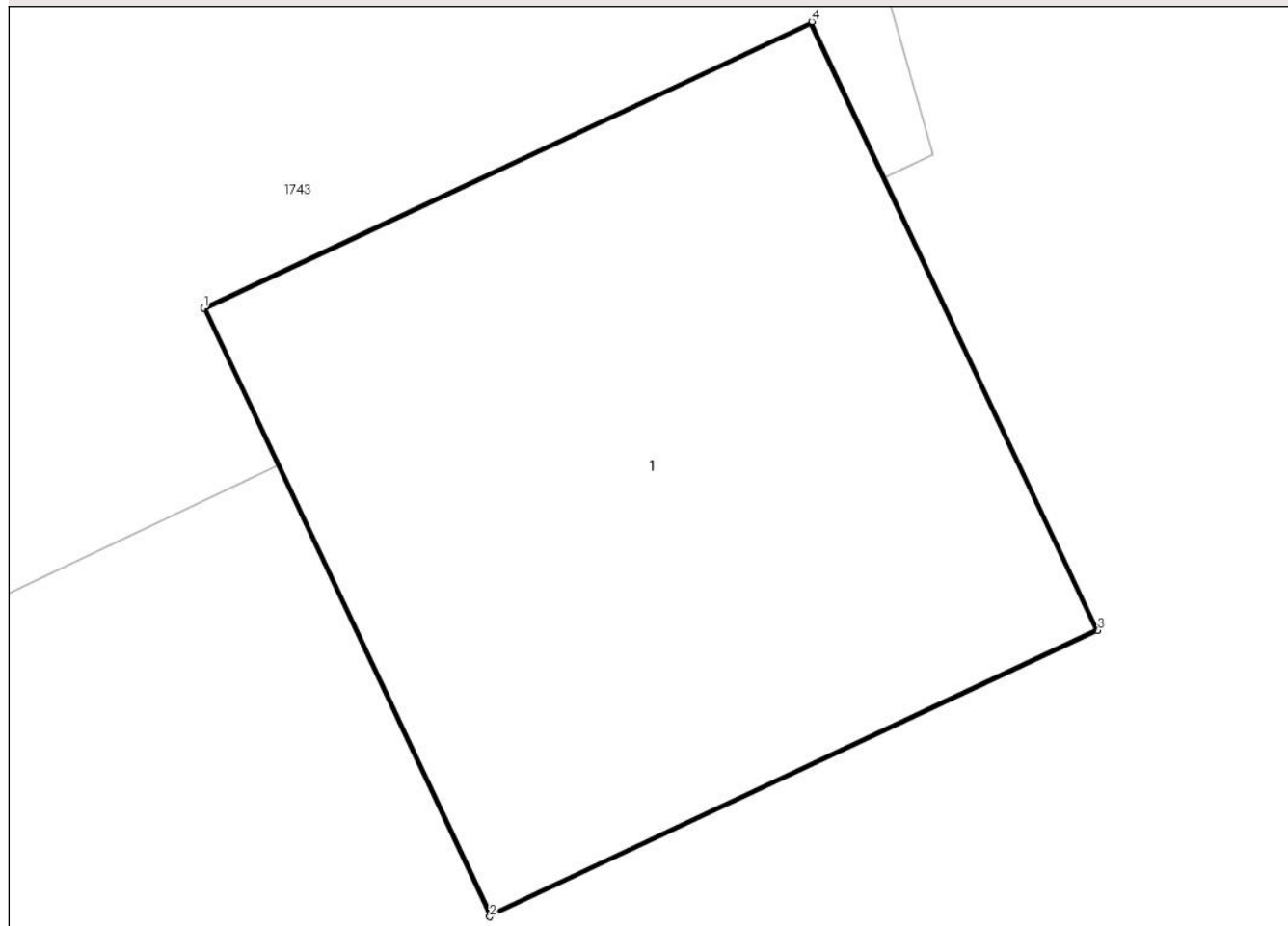
Anexa Nr. 1 La Partea I

Teren

Nr cadastral	Suprafața (mp)*	Observații / Referințe
	1	

* Suprafața este determinată în planul de proiecție Stereo 70.

DETALII LINIARE IMOBIL



Date referitoare la teren

Crt	Categorie folosință	Intra vilan	Suprafața (mp)	Tarla	Parcelă	Nr. topo	Observații / Referințe
1	curti constructii	DA	1	-	-	-	

Date referitoare la construcții

Crt	Număr	Destinație construcție	Supraf. (mp)	Situație juridică	Observații / Referințe
A1.1		construcții industriale și edilitare	1	Cu acte	Nr. niveluri:1; S. construită la sol:1 mp; STALP ENERGIE ELECTRICA LEA 20KW

Lungime Segmente

1) Valorile lungimilor segmentelor sunt obținute din proiecție în plan.

Punct început	X / Y	Punct sfârșit	X / Y	Lungime segment (** (m)
1	571.290,276 415.811,812	2	571.290,787 415.810,727	1.2
2	571.290,787 415.810,727	3	571.291,873 415.811,238	1.2
3	571.291,873 415.811,238	4	571.291,362 415.812,323	1.2

Punct început	X / Y	Punct sfârșit	X / Y	Lungime segment (** (m)
4	571.291,362 415.812,323	1	571.290,276 415.811,812	1.2

** Lungimile segmentelor sunt determinate în planul de proiecție Stereo 70 și sunt rotunjite la 1 milimetru.

*** Distanța dintre puncte este formată din segmente cumulate ce sunt mai mici decât valoarea 1 milimetru.

**DATE DESPRE IMOBILUL NR. 2009**

Oficiul de Cadastru și Publicitate Imobiliară PRAHOVA
Biroul de Cadastru și Publicitate Imobiliară Vălenii de Munte

A. Partea I. Descrierea imobilului

TEREN Intravilan

Adresa: Loc. Stefesti, Jud. Prahova

Nr. Crt	Nr cadastral Nr. topografic	Suprafața* (mp)	Observații / Referințe
A1		1	Sector cadastral:32 Teren neimprijmit;

Construcții

Crt	Nr cadastral Nr. topografic	Adresa	Observații / Referințe
A1.1		Loc. Stefesti, Jud. Prahova	Nr. niveluri:1; S. construita la sol:1 mp; STALP ENERGIE ELECTRICA LEA 20KW

B. Partea II. Proprietari și acte

Inscrieri privitoare la dreptul de proprietate și alte drepturi reale		Referințe
/		
Act Normativ nr. 123, din 10/07/2012 emis de PARLAMENTUL ROMANIEI;		
B1	Intabulare, drept de PROPRIETATE, dobandit prin Lege, cota actuala 1/1 1) STATUL ROMAN, CIF:9999999999999	A1, A1.1
Act Normativ nr. 980, din 16/12/2015 emis de GUVERNUL ROMANIEI;		
B2	Intabulare, drept de ADMINISTRARE, dobandit prin Lege 1) MINISTERUL ECONOMIEI, ENERGIEI SI MEDIULUI DE AFACERI, CIF:9999999999999	A1, A1.1
Act Administrativ nr. 9, din 07/10/2005 emis de MINISTERUL ECONOMIEI SI COMERTULUI (act aditional 1/10.06.2008 emis de Ministerul Economiei si Finantelor, act aditional 2/18.06.2015 emis de Ministerul Energiei, Intreprinderilor Mici si Mijlocii si Mediului de Afaceri, act aditional 3/10.02.2016 emis de Ministerul Energiei, act aditional 4/02.03.2017 emis de Ministerul Energiei);		
B3	Intabulare, drept de CONCESIUNE, dobandit prin Lege 1) DISTRIBUTIE ENERGIE ELECTRICA ROMANIA SA, CIF:14476722	A1, A1.1

C. Partea III. SARCINI .

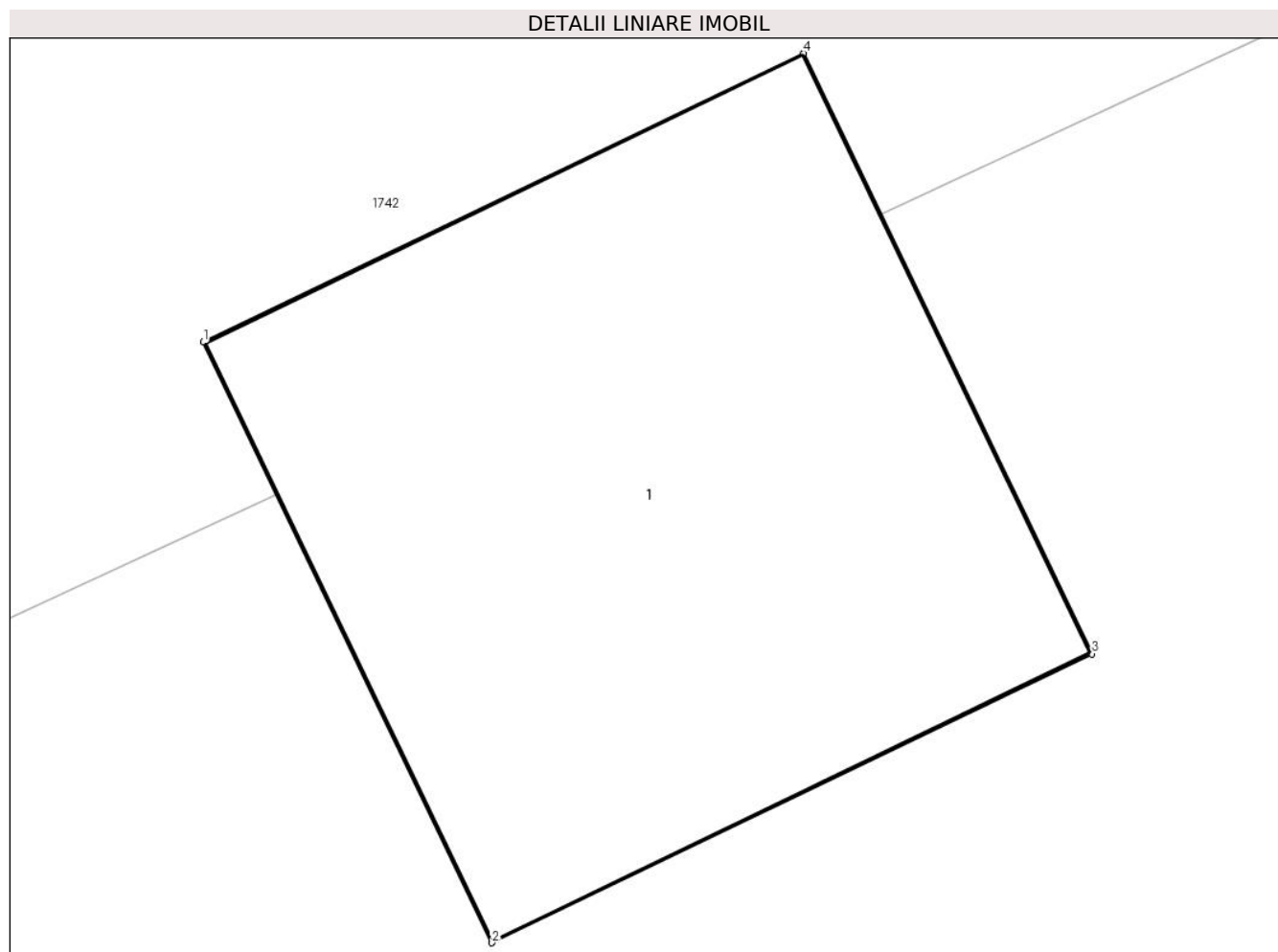
Inscrieri privind dezmembramintele dreptului de proprietate, drepturi reale de garanție și sarcini	Referințe
NU SUNT	

Anexa Nr. 1 La Partea I

Teren

Nr cadastral	Suprafața (mp)*	Observații / Referințe
	1	

* Suprafața este determinată în planul de proiecție Stereo 70.



Date referitoare la teren

Crt	Categorie folosință	Intra vilan	Suprafața (mp)	Tarla	Parcelă	Nr. topo	Observații / Referințe
1	curți constructii	DA	1	-	-	-	

Date referitoare la construcții

Crt	Număr	Destinație construcție	Supraf. (mp)	Situație juridică	Observații / Referințe
A1.1		construcții industriale și edilitare	1	Cu acte	Nr. niveluri:1; S. construită la sol:1 mp; STALP ENERGIE ELECTRICA LEA 20KW

Lungime Segmente

1) Valorile lungimilor segmentelor sunt obținute din proiecție în plan.

Punct început	X / Y	Punct sfârșit	X / Y	Lungime segment (** (m)
1	571.297,306 415.815,062	2	571.297,826 415.813,981	1.2
2	571.297,826 415.813,981	3	571.298,908 415.814,501	1.2
3	571.298,908 415.814,501	4	571.298,387 415.815,583	1.2

Punct început	X / Y	Punct sfârșit	X / Y	Lungime segment (** (m)
4	571.298,387 415.815,583	1	571.297,306 415.815,062	1.2

** Lungimile segmentelor sunt determinate în planul de proiecție Stereo 70 și sunt rotunjite la 1 milimetru.

*** Distanța dintre puncte este formată din segmente cumulate ce sunt mai mici decât valoarea 1 milimetru.

**DATE DESPRE IMOBILUL NR. 2010**

Oficiul de Cadastru și Publicitate Imobiliară PRAHOVA
Biroul de Cadastru și Publicitate Imobiliară Vălenii de Munte

A. Partea I. Descrierea imobilului

TEREN Intravilan

Adresa: Loc. Stefesti, Jud. Prahova

Nr. Crt	Nr cadastral Nr. topografic	Suprafața* (mp)	Observații / Referințe
A1		1	Sector cadastral:32 Teren neimprijmit;

Construcții

Crt	Nr cadastral Nr. topografic	Adresa	Observații / Referințe
A1.1		Loc. Stefesti, Jud. Prahova	Nr. niveluri:1; S. construita la sol:1 mp; STALP ENERGIE ELECTRICA LEA 20KW

B. Partea II. Proprietari și acte

Inscrieri privitoare la dreptul de proprietate și alte drepturi reale		Referințe
/		
Act Normativ nr. 123, din 10/07/2012 emis de PARLAMENTUL ROMANIEI;		
B1	Intabulare, drept de PROPRIETATE, dobandit prin Lege, cota actuala 1/1 1) STATUL ROMAN, CIF:9999999999999	A1, A1.1
Act Normativ nr. 980, din 16/12/2015 emis de GUVERNUL ROMANIEI;		
B2	Intabulare, drept de ADMINISTRARE, dobandit prin Lege 1) MINISTERUL ECONOMIEI, ENERGIEI SI MEDIULUI DE AFACERI, CIF:9999999999999	A1, A1.1
Act Administrativ nr. 9, din 07/10/2005 emis de MINISTERUL ECONOMIEI SI COMERTULUI (act aditional 1/10.06.2008 emis de Ministerul Economiei si Finantelor, act aditional 2/18.06.2015 emis de Ministerul Energiei, Intreprinderilor Mici si Mijlocii si Mediului de Afaceri, act aditional 3/10.02.2016 emis de Ministerul Energiei, act aditional 4/02.03.2017 emis de Ministerul Energiei);		
B3	Intabulare, drept de CONCESIUNE, dobandit prin Lege 1) DISTRIBUTIE ENERGIE ELECTRICA ROMANIA SA, CIF:14476722	A1, A1.1

C. Partea III. SARCINI .

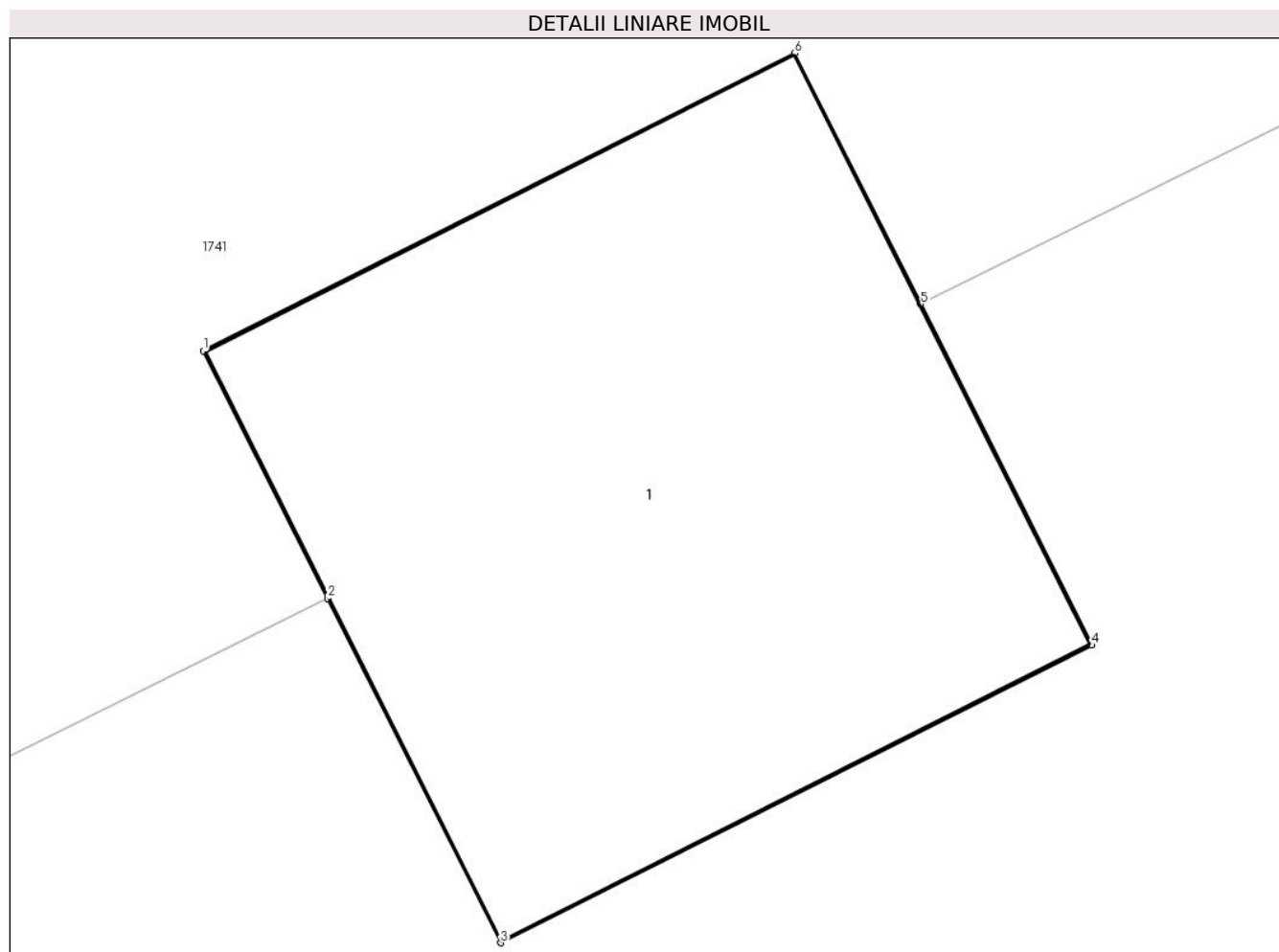
Inscrieri privind dezmembramintele dreptului de proprietate, drepturi reale de garanție și sarcini	Referințe
NU SUNT	

Anexa Nr. 1 La Partea I

Teren

Nr cadastral	Suprafața (mp)*	Observații / Referințe
	1	

* Suprafața este determinată în planul de proiecție Stereo 70.



Date referitoare la teren

Crt	Categorie folosință	Intra vilan	Suprafața (mp)	Tarla	Parcelă	Nr. topo	Observații / Referințe
1	curti constructii	DA	1	-	-	-	

Date referitoare la construcții

Crt	Număr	Destinație construcție	Supraf. (mp)	Situație juridică	Observații / Referințe
A1.1		construcții industriale și edilitare	1	Cu acte	Nr. niveluri:1; S. construita la sol:1 mp; STALP ENERGIE ELECTRICA LEA 20KW

Lungime Segmente

1) Valorile lungimilor segmentelor sunt obținute din proiecție în plan.

Punct început	X / Y	Punct sfârșit	X / Y	Lungime segment (** (m))
1	571.330,103 415.830,852	2	571.330,328 415.830,404	0.502
2	571.330,328 415.830,404	3	571.330,642 415.829,78	0.698
3	571.330,642 415.829,78	4	571.331,714 415.830,319	1.2

Punct început	X / Y	Punct sfârșit	X / Y	Lungime segment (** (m)
4	571.331,714 415.830,319	5	571.331,404 415.830,937	0.692
5	571.331,404 415.830,937	6	571.331,175 415.831,391	0.508
6	571.331,175 415.831,391	1	571.330,103 415.830,852	1.2

** Lungimile segmentelor sunt determinate în planul de proiecție Stereo 70 și sunt rotunjite la 1 milimetru.

*** Distanța dintre puncte este formată din segmente cumulate ce sunt mai mici decât valoarea 1 milimetru.

**DATE DESPRE IMOBILUL NR. 2011**

Oficiul de Cadastru și Publicitate Imobiliară PRAHOVA
Biroul de Cadastru și Publicitate Imobiliară Vălenii de Munte

A. Partea I. Descrierea imobilului

TEREN Intravilan

Adresa: Loc. Stefesti, Jud. Prahova

Nr. Crt	Nr cadastral Nr. topografic	Suprafața* (mp)	Observații / Referințe
A1		1	Sector cadastral:32 Teren neimprijmit;

Construcții

Crt	Nr cadastral Nr. topografic	Adresa	Observații / Referințe
A1.1		Loc. Stefesti, Jud. Prahova	Nr. niveluri:1; S. construita la sol:1 mp; STALP ENERGIE ELECTRICA LEA 20KW

B. Partea II. Proprietari și acte

Inscrieri privitoare la dreptul de proprietate și alte drepturi reale		Referințe
/		
Act Normativ nr. 123, din 10/07/2012 emis de PARLAMENTUL ROMANIEI;		
B1	Intabulare, drept de PROPRIETATE, dobandit prin Lege, cota actuala 1/1 1) STATUL ROMAN, CIF:9999999999999	A1, A1.1
Act Normativ nr. 980, din 16/12/2015 emis de GUVERNUL ROMANIEI;		
B2	Intabulare, drept de ADMINISTRARE, dobandit prin Lege 1) MINISTERUL ECONOMIEI, ENERGIEI SI MEDIULUI DE AFACERI, CIF:9999999999999	A1, A1.1
Act Administrativ nr. 9, din 07/10/2005 emis de MINISTERUL ECONOMIEI SI COMERTULUI (act aditional 1/10.06.2008 emis de Ministerul Economiei si Finantelor, act aditional 2/18.06.2015 emis de Ministerul Energiei, Intreprinderilor Mici si Mijlocii si Mediului de Afaceri, act aditional 3/10.02.2016 emis de Ministerul Energiei, act aditional 4/02.03.2017 emis de Ministerul Energiei);		
B3	Intabulare, drept de CONCESIUNE, dobandit prin Lege 1) DISTRIBUTIE ENERGIE ELECTRICA ROMANIA SA, CIF:14476722	A1, A1.1

C. Partea III. SARCINI .

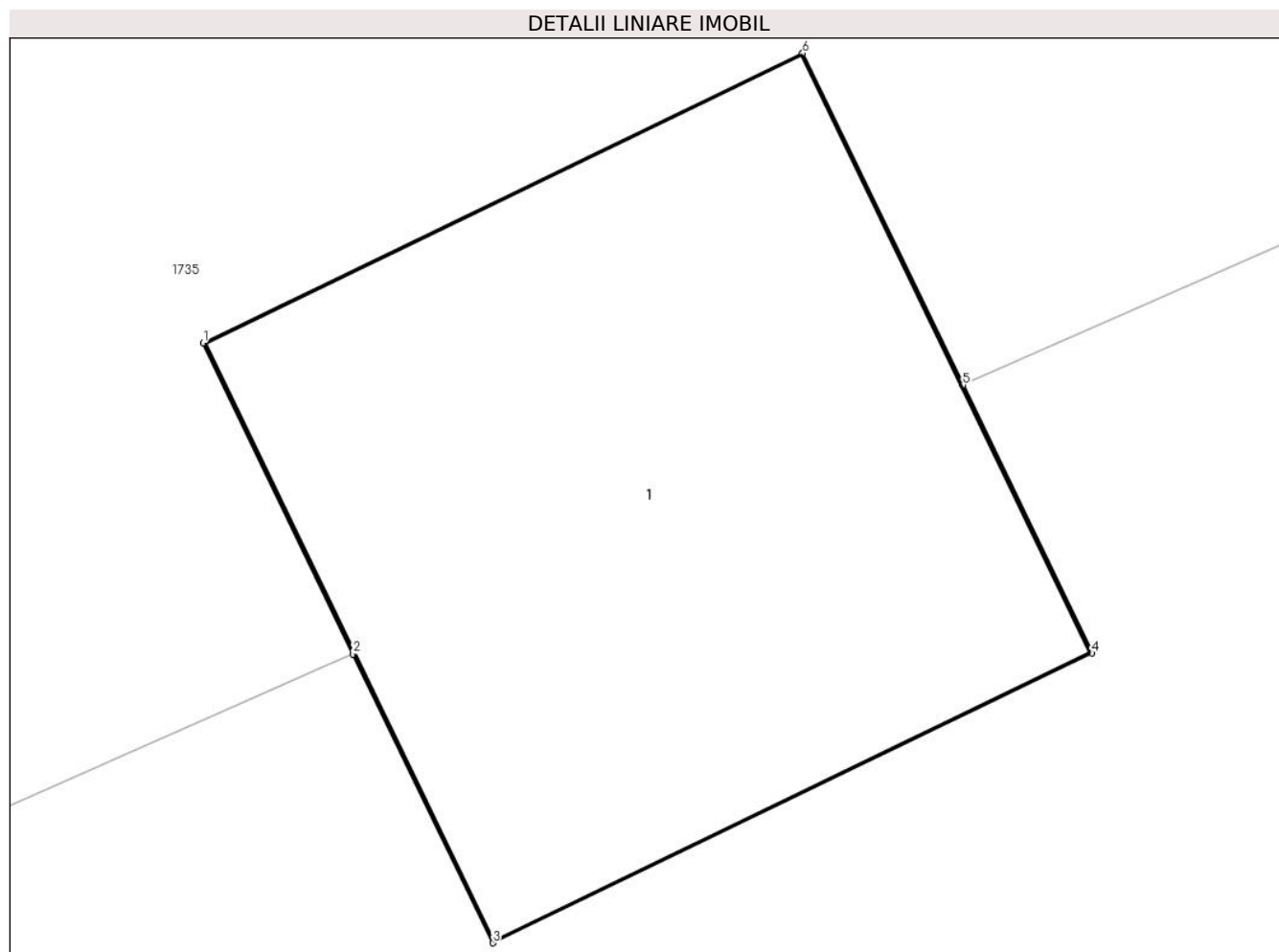
Inscrieri privind dezmembramintele dreptului de proprietate, drepturi reale de garanție și sarcini	Referințe
NU SUNT	

Anexa Nr. 1 La Partea I

Teren

Nr cadastral	Suprafața (mp)*	Observații / Referințe
	1	

* Suprafața este determinată în planul de proiecție Stereo 70.



Date referitoare la teren

Crt	Categorie folosință	Intravilan	Suprafața (mp)	Tarla	Parcelă	Nr. topo	Observații / Referințe
1	curți constructii	DA	1	-	-	-	

Date referitoare la construcții

Crt	Număr	Destinație construcție	Supraf. (mp)	Situație juridică	Observații / Referințe
A1.1		construcții industriale și edilitare	1	Cu acte	Nr. niveluri:1; S. construită la sol:1 mp; STALP ENERGIE ELECTRICA LEA 20KW

Lungime Segmente

1) Valorile lungimilor segmentelor sunt obținute din proiecție în plan.

Punct început	X / Y	Punct sfârșit	X / Y	Lungime segment (** (m))
1	571.363,85 415.846,361	2	571.364,121 415.845,801	0.622
2	571.364,121 415.845,801	3	571.364,372 415.845,28	0.578
3	571.364,372 415.845,28	4	571.365,453 415.845,802	1.2

Punct început	X / Y	Punct sfârșit	X / Y	Lungime segment (** (m)
4	571.365,453 415.845,802	5	571.365,22 415.846,285	0.536
5	571.365,22 415.846,285	6	571.364,931 415.846,883	0.664
6	571.364,931 415.846,883	1	571.363,85 415.846,361	1.2

** Lungimile segmentelor sunt determinate în planul de proiecție Stereo 70 și sunt rotunjite la 1 milimetru.

*** Distanța dintre puncte este formată din segmente cumulate ce sunt mai mici decât valoarea 1 milimetru.

**DATE DESPRE IMOBILUL NR. 2012**

Oficiul de Cadastru și Publicitate Imobiliară PRAHOVA
Biroul de Cadastru și Publicitate Imobiliară Vălenii de Munte

A. Partea I. Descrierea imobilului

TEREN Intravilan

Adresa: Loc. Scurtesti, Jud. Prahova

Nr. Crt	Nr cadastral Nr. topografic	Suprafața* (mp)	Observații / Referințe
A1		1.169	Sector cadastral:24 Teren imprejmuit;

B. Partea II. Proprietari și acte

Inscrieri privitoare la dreptul de proprietate și alte drepturi reale		Referințe
/		
Act Normativ nr. 7, din 13/03/1996 emis de PARLAMENTUL ROMANIEI (ART. 13);		
B1	Inscrierea posesiei, drept de PROPRIETATE, dobandit prin Constituire, cota actuala 1/1 1) NEIDENTIFICAT NEIDENTIFICAT	A1
B2	SE NOTEAZA MENTIUNEA DE PROPRIETAR NEIDENTIFICAT	A1

C. Partea III. SARCINI .

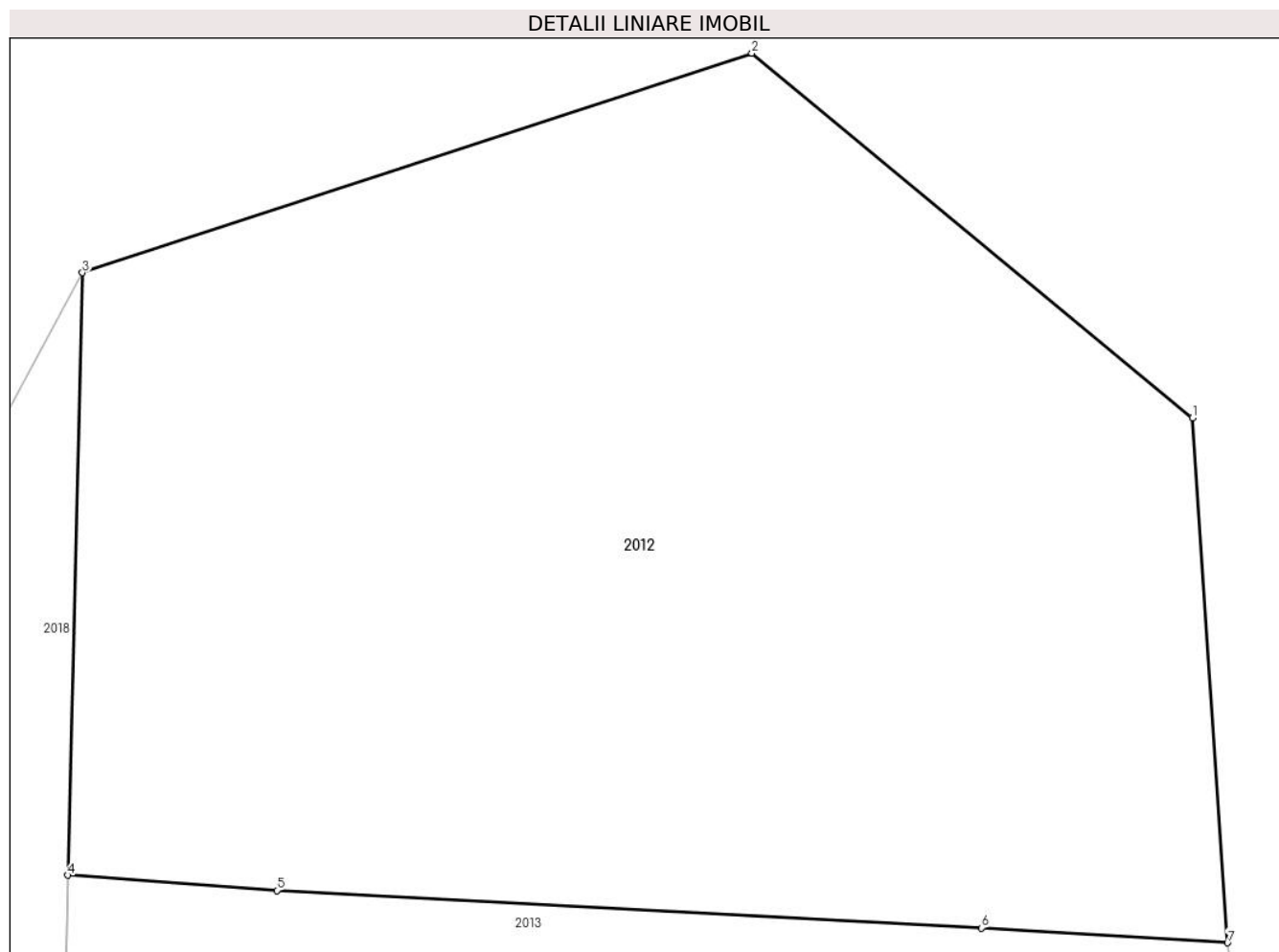
Inscrieri privind dezmembramintele dreptului de proprietate, drepturi reale de garanție și sarcini	Referințe
NU SUNT	

Anexa Nr. 1 La Partea I

Teren

Nr cadastral	Suprafața (mp)*	Observații / Referințe
	1.169	

* Suprafața este determinată în planul de proiecție Stereo 70.



Date referitoare la teren

Crt	Categorie folosință	Intravilan	Suprafața (mp)	Tarla	Parcelă	Nr. topo	Observații / Referințe
1	faneata	DA	1.169	-	-	-	

Lungime Segmente

1) Valorile lungimilor segmentelor sunt obținute din proiecție în plan.

Punct început	X / Y	Punct sfârșit	X / Y	Lungime segment (** (m)
1	570.244,132 417.467,235	2	570.227,39 417.481,072	21.72
2	570.227,39 417.481,072	3	570.201,96 417.472,742	26.76
3	570.201,96 417.472,742	4	570.201,405 417.449,867	22.882
4	570.201,405 417.449,867	5	570.209,345 417.449,288	7.961
5	570.209,345 417.449,288	6	570.236,107 417.447,865	26.8

Punct început	X / Y	Punct sfârșit	X / Y	Lungime segment (** (m)
6	570.236,107 417.447,865	7	570.245,457 417.447,304	9.367
7	570.245,457 417.447,304	1	570.244,132 417.467,235	19.975

** Lungimile segmentelor sunt determinate în planul de proiecție Stereo 70 și sunt rotunjite la 1 milimetru.

*** Distanța dintre puncte este formată din segmente cumulate ce sunt mai mici decât valoarea 1 milimetru.

**DATE DESPRE IMOBILUL NR. 2013**

Oficiul de Cadastru și Publicitate Imobiliară PRAHOVA
Biroul de Cadastru și Publicitate Imobiliară Vălenii de Munte

A. Partea I. Descrierea imobilului

TEREN Intravilan

Adresa: Loc. Scurtesti, Jud. Prahova

Nr. Crt	Nr cadastral Nr. topografic	Suprafața* (mp)	Observații / Referințe
A1		5.407	Sector cadastral:24 Teren neimprejmit;

B. Partea II. Proprietari și acte

Inscrieri privitoare la dreptul de proprietate și alte drepturi reale		Referințe
/		
Act Normativ nr. 7, din 13/03/1996 emis de PARLAMENTUL ROMANIEI (ART. 13);		
B1	Inscrierea posesiei, drept de PROPRIETATE, dobandit prin Constituire, cota actuala 1/1 1) NEIDENTIFICAT NEIDENTIFICAT	A1
B2	SE NOTEAZA MENTIUNEA DE PROPRIETAR NEIDENTIFICAT	A1

C. Partea III. SARCINI .

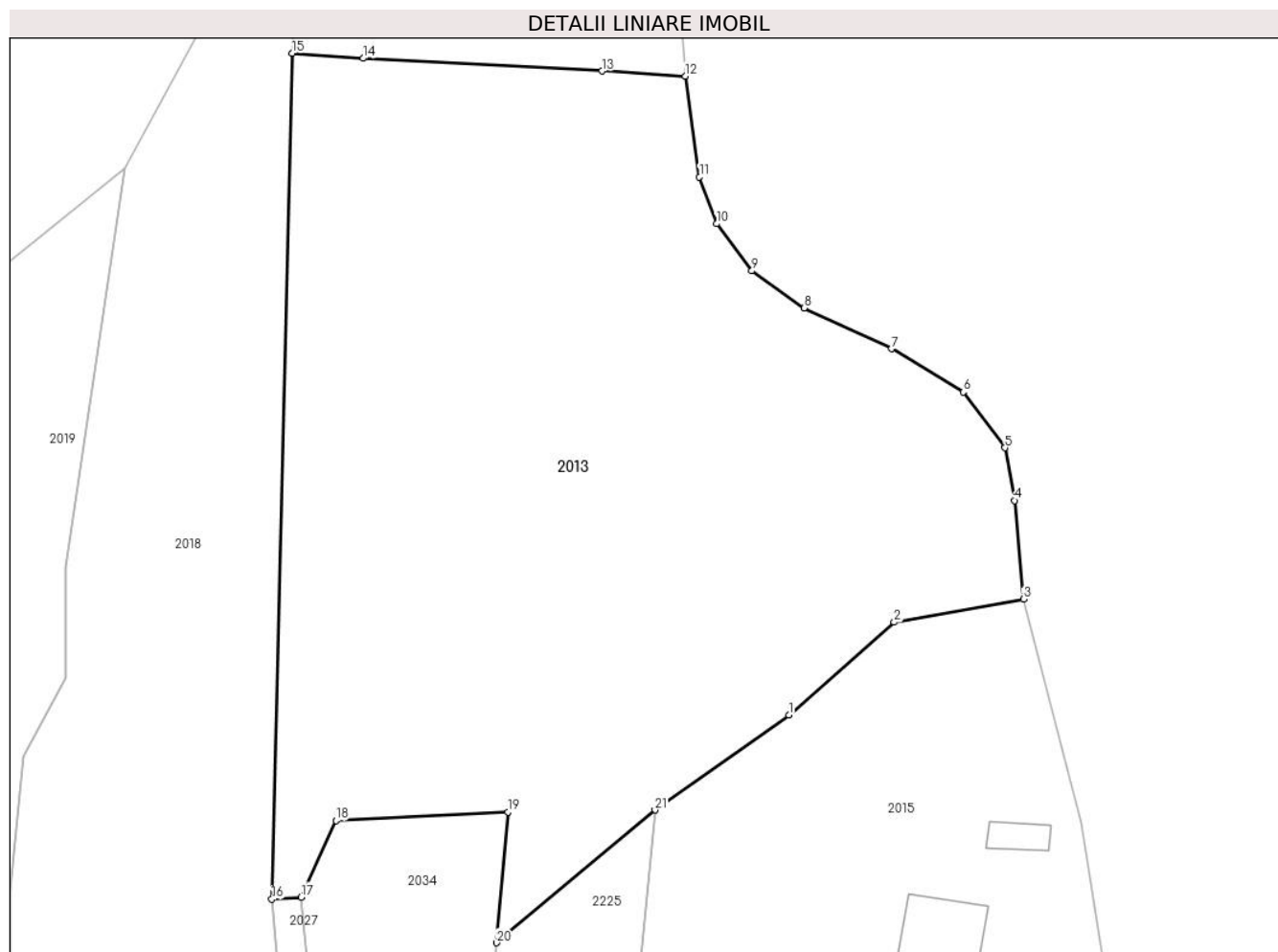
Inscrieri privind dezmembramintele dreptului de proprietate, drepturi reale de garanție și sarcini	Referințe
NU SUNT	

Anexa Nr. 1 La Partea I

Teren

Nr cadastral	Suprafața (mp)*	Observații / Referințe
	5.407	

* Suprafața este determinată în planul de proiecție Stereo 70.



Date referitoare la teren

Crt	Categorie folosință	Intravilan	Suprafața (mp)	Tarla	Parcelă	Nr. topo	Observații / Referințe
1	faneata	DA	5.407	-	-	-	

Lungime Segmente

1) Valorile lungimilor segmentelor sunt obținute din proiecție în plan.

Punct început	X / Y	Punct sfârșit	X / Y	Lungime segment (** (m)
1	570.257,07 417.375,7	2	570.268,898 417.386,1	15.75
3	570.283,377 417.388,69	4	570.282,371 417.399,745	11.1
5	570.281,31 417.405,65	6	570.276,651 417.411,906	7.8
7	570.268,596 417.416,751	8	570.258,815 417.421,331	10.8
9	570.252,928 417.425,477	10	570.248,964 417.430,754	6.6

Punct început	X / Y	Punct sfârșit	X / Y	Lungime segment (** (m)
2	570.268,898 417.386,1	3	570.283,377 417.388,69	14.709
4	570.282,371 417.399,745	5	570.281,31 417.405,65	6.0
6	570.276,651 417.411,906	7	570.268,596 417.416,751	9.4
8	570.258,815 417.421,331	9	570.252,928 417.425,477	7.2
10	570.248,964 417.430,754	11	570.247,046 417.436,015	5.6

Punct început	X / Y	Punct sfârșit	X / Y	Lungime segment (** (m)
11	570.247,046 417.436,015	12	570.245,457 417.447,304	11.4
13	570.236,107 417.447,865	14	570.209,345 417.449,288	26.8
15	570.201,405 417.449,867	16	570.199,106 417.355,068	94.826
17	570.202,392 417.355,295	18	570.206,278 417.363,872	9.416
19	570.225,56 417.364,836	20	570.224,306 417.350,183	14.707
21	570.242,054 417.365,06	1	570.257,07 417.375,7	18.404

Punct început	X / Y	Punct sfârșit	X / Y	Lungime segment (** (m)
12	570.245,457 417.447,304	13	570.236,107 417.447,865	9.367
14	570.209,345 417.449,288	15	570.201,405 417.449,867	7.961
16	570.199,106 417.355,068	17	570.202,392 417.355,295	3.294
18	570.206,278 417.363,872	19	570.225,56 417.364,836	19.306
20	570.224,306 417.350,183	21	570.242,054 417.365,06	23.158

** Lungimile segmentelor sunt determinate în planul de proiecție Stereo 70 și sunt rotunjite la 1 milimetru.

*** Distanța dintre puncte este formată din segmente cumulate ce sunt mai mici decât valoarea 1 milimetru.



DATE DESPRE IMOBILUL NR. 2014

Oficiul de Cadastru și Publicitate Imobiliară PRAHOVA
Biroul de Cadastru și Publicitate Imobiliară Vălenii de Munte

A. Partea I. Descrierea imobilului

TEREN Intravilan

Nr. CF vechi:24
Nr. cadastral vechi:29

Adresa: Loc. Stefesti, Jud. Prahova

Nr. Crt	Nr cadastral Nr. topografic	Suprafața* (mp)	Observații / Referințe
A1	20838	2.944	Sector cadastral:24 Teren neimprejmuit;

Construcții

Crt	Nr cadastral Nr. topografic	Adresa	Observații / Referințe
A1.1	20838-C1	Loc. Stefesti, Jud. Prahova	Nr. niveluri:1; S. construita la sol:586 mp; constructie compusa din atelier gater, birou, atelier si platforma
A1.2	20838-C2	Loc. Stefesti, Jud. Prahova	Nr. niveluri:2; S. construita la sol:60 mp; constructie (P+E)

B. Partea II. Proprietari și acte

Inscrieri privitoare la dreptul de proprietate și alte drepturi reale		Referințe
260 / 01/03/2000		
Act Notarial nr. 2996, din 09/09/1993 emis de fostul Notariat de Stat Local Valenii de Munte (transcris sub nr. 1782, 1783/1993, Contract de vanzare-cumparare aut. sub nr. 309/31.01.1995 de fostul Notariat de Stat Local Valenii de Munte, Autorizatie de construire nr. 102/25.08.1994 eliberata de Primaria comunei Stefesti, Autorizatie de construire nr. 5/20.05.1997 eliberata de Primaria comunei Stefesti);		
B1	Intabulare, drept de PROPRIETATEcu titlu de schimb si cumparare, dobandit prin Conventie, cota actuala 1/1 1) IVAN ION 2) IVAN SAFTA, soti <i>OBSERVATII: (provenita din conversia CF 24)</i>	A1
B2	Intabulare, drept de PROPRIETATE, dobandit prin Construire, cota actuala 1/1 1) IVAN ION 2) IVAN SAFTA, soti	A1.1
B3	Intabulare, drept de PROPRIETATE, dobandit prin Construire, cota actuala 1/1 1) IVAN ION 2) IVAN SAFTA, soti	A1.2
2230 / 29/12/2004		
Act Notarial nr. 4967, din 29/12/2004 emis de NP Codescu Eugenia;		
B4	se noteaza interdictia de instrainare 1) BCR SA SUCURSALA VALENII DE MUNTE, CIF:999999999999 <i>OBSERVATII: (provenita din conversia CF 24)</i>	A1, A1.1, A1.2

C. Partea III. SARCINI

Inscrieri privind dezmembramintele dreptului de proprietate, drepturi reale de garanție și sarcini		Referințe
2230 / 29/12/2004		
Act Notarial nr. 4967, din 29/12/2004 emis de NP Codescu Eugenia;		
C1	Intabulare, drept de IPOTECA, Valoare:650000000 ROLplus dobanzile aferente si alte costuri si comisioane, cu notarea interdictiilor de grevare cu sarcini, de grevare prin dezmembraminte, de locatiune 1) BCR SA SUCURSALA VALENII DE MUNTE, CIF:999999999999 <i>OBSERVATII: (provenita din conversia CF 24)</i>	A1, A1.1, A1.2
12878 / 13/05/2005		
Act Notarial nr. 1510, din 13/05/2005 emis de NP Codescu Eugenia;		
C2	Intabulare, drept de IPOTECA, Valoare:1050000000 ROLplus dobanzile aferente si alte costuri si comisioane, cu notarea interdictiilor de instrainare, de grevare cu sarcini, de grevare prin dezmembraminte si	A1, A1.1, A1.2

Inscrieri privind dezmembramintele dreptului de proprietate, drepturi reale de garanție și sarcini		Referințe
C2	cu privire la locatiunea bunurilor	A1, A1.1, A1.2
	1) BCR SA SUCURSALA VALENII DE MUNTE , CIF:99999999999999	
	<i>OBSERVATII: (provenita din conversia CF 24)</i>	

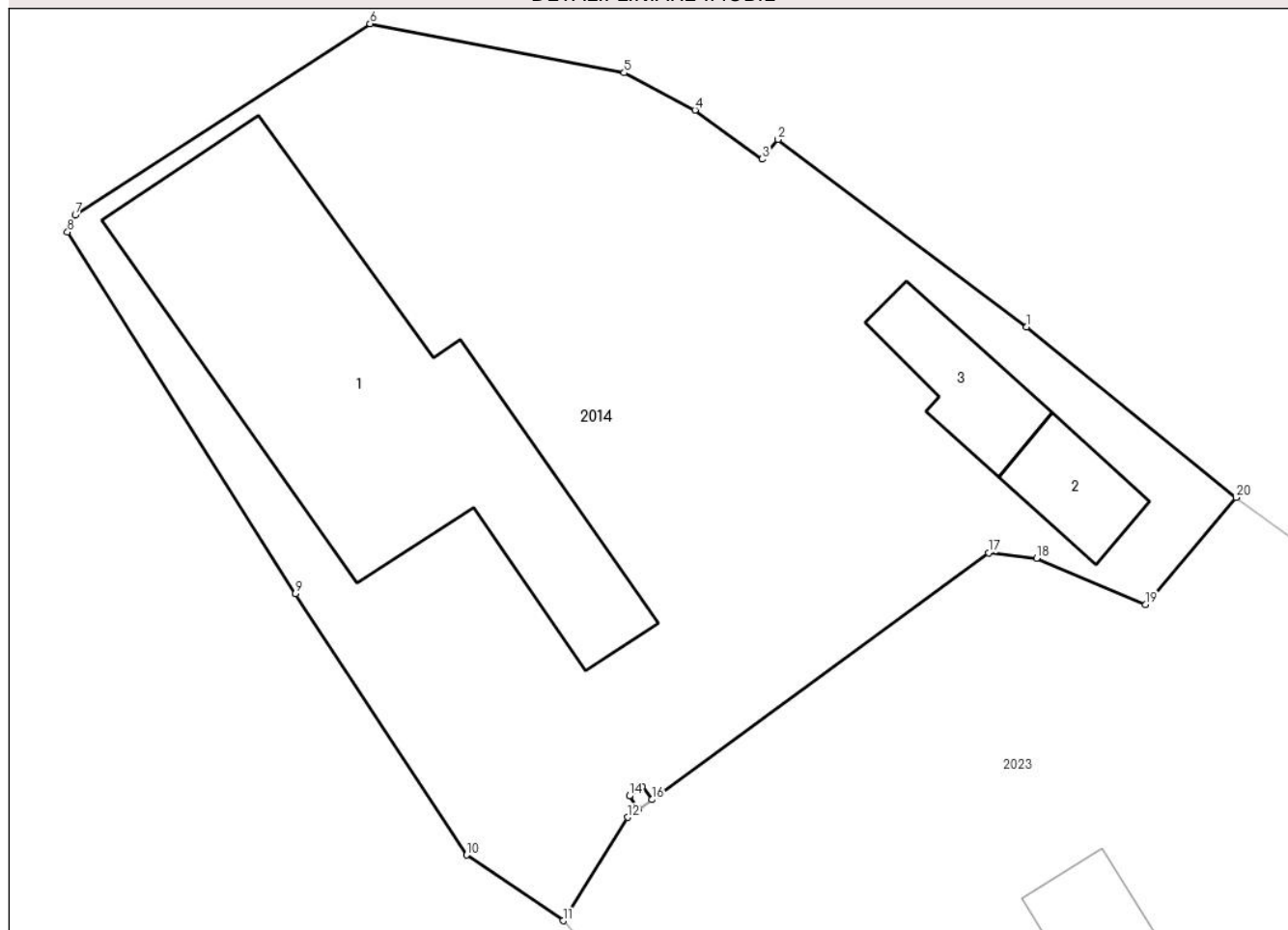
Anexa Nr. 1 La Partea I

Teren

Nr cadastral	Suprafața (mp)*	Observații / Referințe
20838	2.944	

* Suprafața este determinată în planul de proiecție Stereo 70.

DETALII LINIARE IMOBIL



Date referitoare la teren

Crt	Categorie folosință	Intravilan	Suprafața (mp)	Tarla	Parcelă	Nr. topo	Observații / Referințe
1	curți constructii	DA	2.944	-	-	-	

Date referitoare la construcții

Crt	Număr	Destinație construcție	Supraf. (mp)	Situație juridică	Observații / Referințe
A1.1	20838-C1	construcții industriale și edilitare	586	Cu acte	Nr. niveluri:1; S. construită la sol:586 mp; construcție compusă din atelier gater, birou, atelier și platforma
A1.2	20838-C2	construcții de locuințe	60	Cu acte	Nr. niveluri:2; S. construită la sol:60 mp; construcție (P+E)
A1.3	20838-C3	construcții de locuințe	80	Fara acte	Nr. niveluri:2; S. construită la sol:80 mp; LOCUINTA P+E

Lungime Segmente

1) Valorile lungimilor segmentelor sunt obținute din proiecție în plan.

Punct început	X / Y	Punct sfârșit	X / Y	Lungime segment (** (m))
1	569.932,675 417.374,539	2	569.914,222 417.388,435	23.1

Punct început	X / Y	Punct sfârşit	X / Y	Lungime segment (** (m)
2	569.914,222 417.388,435	3	569.913,057 417.386,971	1.871
3	569.913,057 417.386,971	4	569.908,059 417.390,6	6.177
4	569.908,059 417.390,6	5	569.902,801 417.393,373	5.944
5	569.902,801 417.393,373	6	569.883,947 417.397,008	19.201
6	569.883,947 417.397,008	7	569.862,07 417.382,847	26.06
7	569.862,07 417.382,847	8	569.861,508 417.381,566	1.399
8	569.861,508 417.381,566	9	569.878,416 417.354,762	31.691
9	569.878,416 417.354,762	10	569.891,118 417.335,401	23.156
10	569.891,118 417.335,401	11	569.898,279 417.330,533	8.659
11	569.898,279 417.330,533	12	569.903,051 417.338,193	9.025
12	569.903,051 417.338,193	13	569.903,893 417.338,806	1.041
13	569.903,893 417.338,806	14	569.903,188 417.339,777	1.2
14	569.903,188 417.339,777	15	569.904,159 417.340,482	1.2
15	569.904,159 417.340,482	16	569.904,864 417.339,511	1.2
16	569.904,864 417.339,511	17	569.929,847 417.357,795	30.958
17	569.929,847 417.357,795	18	569.933,403 417.357,384	3.58
18	569.933,403 417.357,384	19	569.941,479 417.353,964	8.77
19	569.941,479 417.353,964	20	569.948,2 417.361,9	10.4
20	569.948,2 417.361,9	1	569.932,675 417.374,539	20.019

** Lungimile segmentelor sunt determinate în planul de proiecție Stereo 70 și sunt rotunjite la 1 milimetru.

*** Distanța dintre puncte este formată din segmente cumulate ce sunt mai mici decât valoarea 1 milimetru.

**DATE DESPRE IMOBILUL NR. 2015**

Oficiul de Cadastru și Publicitate Imobiliară PRAHOVA
Biroul de Cadastru și Publicitate Imobiliară Vălenii de Munte

A. Partea I. Descrierea imobilului

TEREN Intravilan

Adresa: Loc. Scurtesti, Jud. Prahova

Nr. Crt	Nr cadastral Nr. topografic	Suprafața* (mp)	Observații / Referințe
A1		2.353	Sector cadastral:24 Teren imprejmuit;

B. Partea II. Proprietari și acte

Inscrieri privitoare la dreptul de proprietate și alte drepturi reale		Referințe
/		
Act Normativ nr. 7, din 13/03/1996 emis de PARLAMENTUL ROMANIEI (ART. 13);		
B1	Inscrierea posesiei, drept de PROPRIETATE, dobandit prin Constituire, cota actuala 1/1 1) NEIDENTIFICAT NEIDENTIFICAT	A1
B2	SE NOTEAZA MENTIUNEA DE PROPRIETAR NEIDENTIFICAT	A1

C. Partea III. SARCINI .

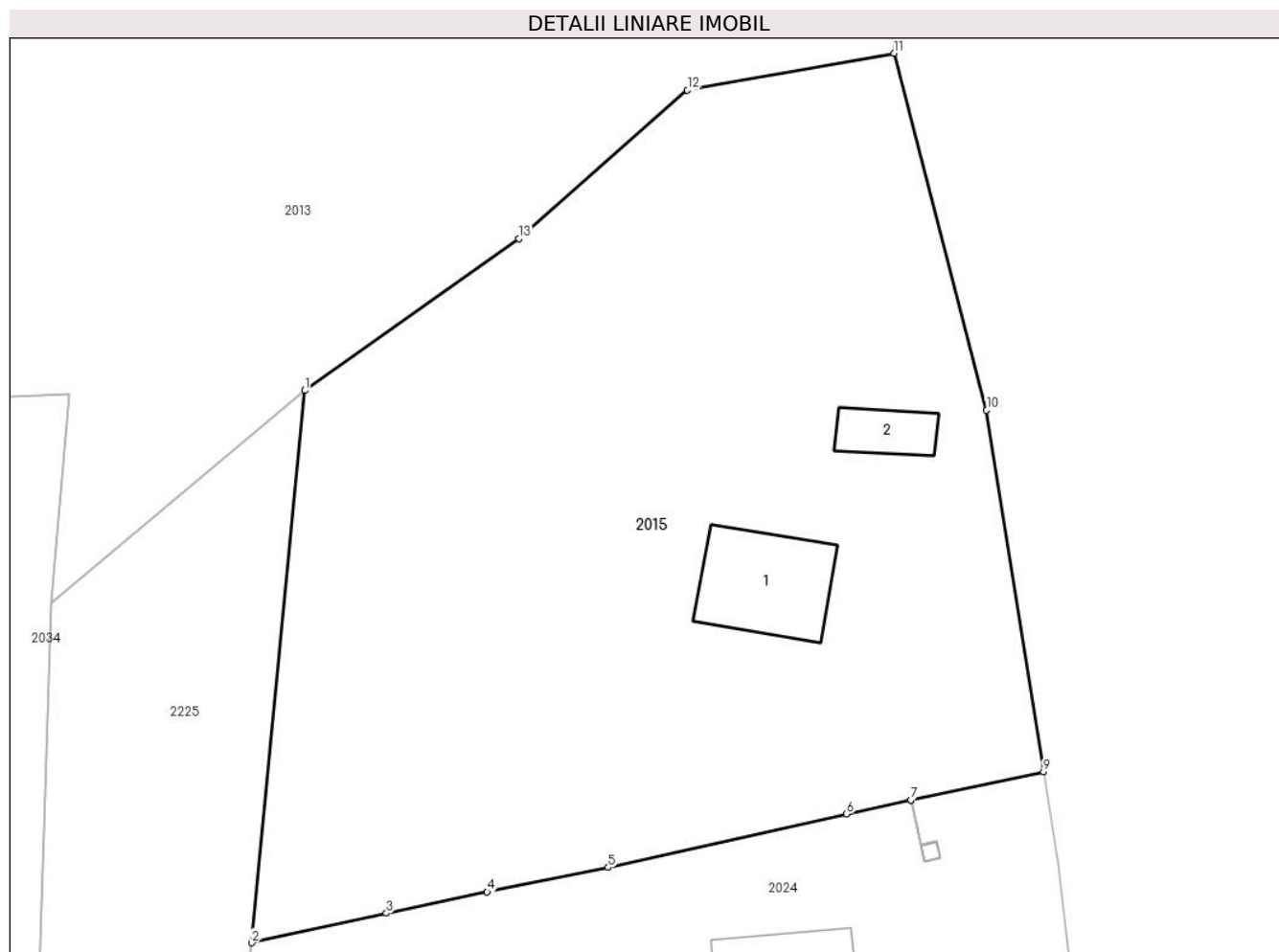
Inscrieri privind dezmembramintele dreptului de proprietate, drepturi reale de garanție și sarcini	Referințe
NU SUNT	

Anexa Nr. 1 La Partea I

Teren

Nr cadastral	Suprafața (mp)*	Observații / Referințe
	2.353	

* Suprafața este determinată în planul de proiecție Stereo 70.



Date referitoare la teren

Crt	Categorie folosință	Intra vilan	Suprafața (mp)	Tarla	Parcelă	Nr. topo	Observații / Referințe
1	curți constructii	DA	500	-	-	-	
2	arabil	DA	1.853	-	-	-	

Date referitoare la construcții

Crt	Număr	Destinație construcție	Supraf. (mp)	Situație juridică	Observații / Referințe
A1.1		construcții de locuințe	63	Fara acte	Nr. niveluri:1; S. construita la sol:63 mp; LOCUINTA
A1.2		construcții anexa	21	Fara acte	Nr. niveluri:1; S. construita la sol:21 mp; ANEXA

Lungime Segmente

1) Valorile lungimilor segmentelor sunt obținute din proiecție în plan.

Punct început	X / Y	Punct sfârșit	X / Y	Lungime segment (** (m)
1	570.242,054 417.365,06	2	570.238,338 417.326,343	38.894
2	570.238,338 417.326,343	3	570.247,782 417.328,42	9.67

Punct început	X / Y	Punct sfârșit	X / Y	Lungime segment (** (m)
3	570.247,782 417.328,42	4	570.254,851 417.329,907	7.224
4	570.254,851 417.329,907	5	570.263,34 417.331,623	8.661
5	570.263,34 417.331,623	6	570.280,056 417.335,367	17.13
6	570.280,056 417.335,367	7	570.284,552 417.336,335	4.599
7	570.284,552 417.336,335	8	570.284,555 417.336,336	0.003
8	570.284,555 417.336,336	9	570.293,875 417.338,342	9.533
9	570.293,875 417.338,342	10	570.289,879 417.363,669	25.64
10	570.289,879 417.363,669	11	570.283,377 417.388,69	25.853
11	570.283,377 417.388,69	12	570.268,898 417.386,1	14.709
12	570.268,898 417.386,1	13	570.257,07 417.375,7	15.75
13	570.257,07 417.375,7	1	570.242,054 417.365,06	18.404

** Lungimile segmentelor sunt determinate în planul de proiecție Stereo 70 și sunt rotunjite la 1 milimetru.

*** Distanța dintre puncte este formată din segmente cumulate ce sunt mai mici decât valoarea 1 milimetru.

**DATE DESPRE IMOBILUL NR. 2016**

Oficiul de Cadastru și Publicitate Imobiliară PRAHOVA
Biroul de Cadastru și Publicitate Imobiliară Vălenii de Munte

A. Partea I. Descrierea imobilului

TEREN Necunoscut

Adresa: Loc. Scurtesti, Jud. Prahova

Nr. Crt	Nr cadastral Nr. topografic	Suprafața* (mp)	Observații / Referințe
A1		2.083	Sector cadastral:24 Teren imprejmuit;

B. Partea II. Proprietari și acte

Inscrieri privitoare la dreptul de proprietate și alte drepturi reale		Referințe
/		
Act Normativ nr. 7, din 13/03/1996 emis de PARLAMENTUL ROMANIEI (ART. 13);		
B1	Inscrierea posesiei, drept de PROPRIETATE, dobandit prin Constituire, cota actuala 1/1 1) NEIDENTIFICAT NEIDENTIFICAT	A1
B2	SE NOTEAZA MENTIUNEA DE PROPRIETAR NEIDENTIFICAT	A1

C. Partea III. SARCINI .

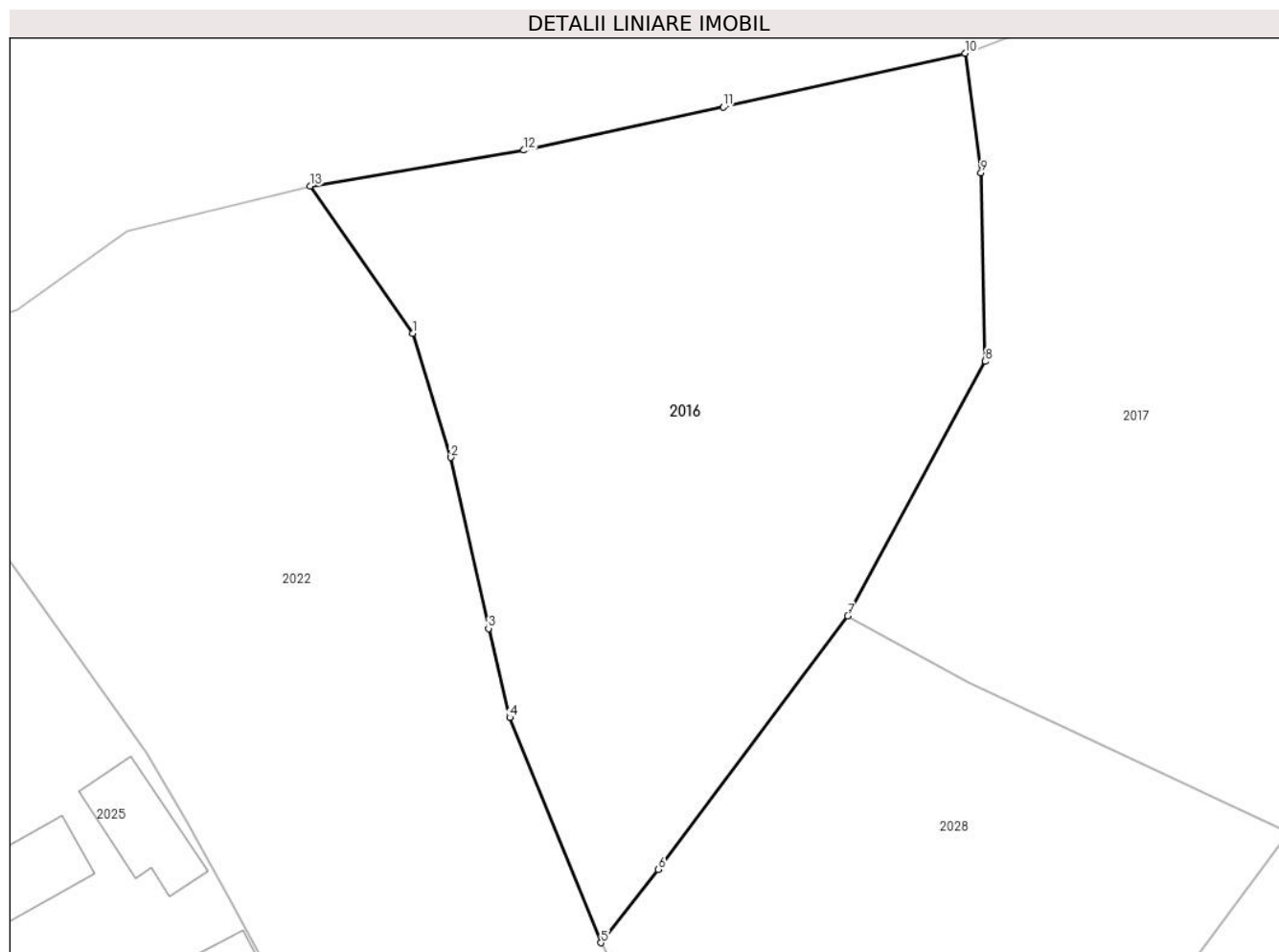
Inscrieri privind dezmembramintele dreptului de proprietate, drepturi reale de garanție și sarcini	Referințe
NU SUNT	

Anexa Nr. 1 La Partea I

Teren

Nr cadastral	Suprafața (mp)*	Observații / Referințe
	2.083	

* Suprafața este determinată în planul de proiecție Stereo 70.



Date referitoare la teren

Crt	Categorie folosință	Intravilan	Suprafața (mp)	Tarla	Parcelă	Nr. topo	Observații / Referințe
1	faneata	NU	109	-	-	-	
2	faneata	DA	1.974	-	-	-	

Lungime Segmente

1) Valorile lungimilor segmentelor sunt obținute din proiecție în plan.

Punct început	X / Y	Punct sfârșit	X / Y	Lungime segment (** (m)
1	570.025,078 417.359,592	2	570.028,125 417.349,696	10.355
2	570.028,125 417.349,696	3	570.031,125 417.336,073	13.949
3	570.031,125 417.336,073	4	570.032,812 417.328,976	7.295
4	570.032,812 417.328,976	5	570.040,082 417.311,033	19.36

Punct început	X / Y	Punct sfârșit	X / Y	Lungime segment (** (m)
5	570.040,082 417.311,033	6	570.044,655 417.316,865	7.412
6	570.044,655 417.316,865	7	570.059,755 417.337,063	25.218
7	570.059,755 417.337,063	8	570.070,713 417.357,352	23.058
8	570.070,713 417.357,352	9	570.070,375 417.372,378	15.03
9	570.070,375 417.372,378	10	570.069,105 417.381,894	9.601
10	570.069,105 417.381,894	11	570.049,841 417.377,6	19.737
11	570.049,841 417.377,6	12	570.033,935 417.374,168	16.272
12	570.033,935 417.374,168	13	570.016,9 417.371,327	17.271
13	570.016,9 417.371,327	1	570.025,078 417.359,592	14.303

** Lungimile segmentelor sunt determinate în planul de proiecție Stereo 70 și sunt rotunjite la 1 milimetru.

*** Distanța dintre puncte este formată din segmente cumulate ce sunt mai mici decât valoarea 1 milimetru.

**DATE DESPRE IMOBILUL NR. 2017**

Oficiul de Cadastru și Publicitate Imobiliară PRAHOVA
Biroul de Cadastru și Publicitate Imobiliară Vălenii de Munte

A. Partea I. Descrierea imobilului

TEREN Intravilan

Adresa: Loc. Scurtesti, Jud. Prahova

Nr. Crt	Nr cadastral Nr. topografic	Suprafața* (mp)	Observații / Referințe
A1		5.648	Sector cadastral:24 Teren imprejmuit;

B. Partea II. Proprietari și acte

Inscrieri privitoare la dreptul de proprietate și alte drepturi reale		Referințe
/		
Act Normativ nr. 7, din 13/03/1996 emis de PARLAMENTUL ROMANIEI (ART. 13);		
B1	Inscrierea posesiei, drept de PROPRIETATE, dobandit prin Constituire, cota actuala 1/1 1) NEIDENTIFICAT NEIDENTIFICAT	A1
B2	SE NOTEAZA MENTIUNEA DE PROPRIETAR NEIDENTIFICAT	A1

C. Partea III. SARCINI .

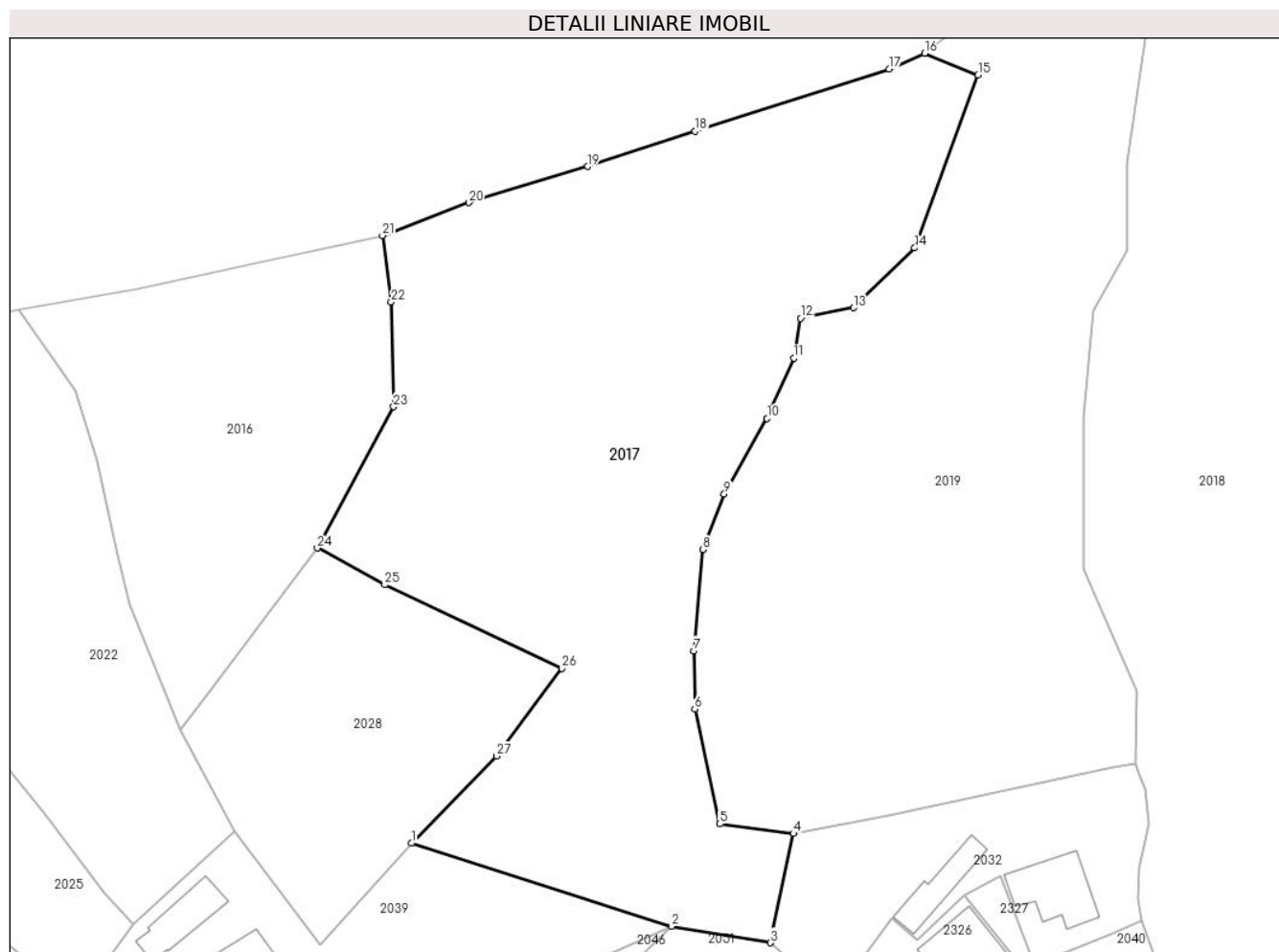
Inscrieri privind dezmembramintele dreptului de proprietate, drepturi reale de garanție și sarcini	Referințe
NU SUNT	

Anexa Nr. 1 La Partea I

Teren

Nr cadastral	Suprafața (mp)*	Observații / Referințe
	5.648	

* Suprafața este determinată în planul de proiecție Stereo 70.



Date referitoare la teren

Crt	Categorie folosință	Intravilan	Suprafața (mp)	Tarla	Parcelă	Nr. topo	Observații / Referințe
1	faneata	DA	5.648	-	-	-	

Lungime Segmente

1) Valorile lungimilor segmentelor sunt obținute din proiecție în plan.

Punct început	X / Y	Punct sfârșit	X / Y	Lungime segment (** (m)
1	570.073,291 417.294,718	2	570.110,619 417.282,809	39.182
3	570.124,824 417.280,443	4	570.128,117 417.296,118	16.018
5	570.117,521 417.297,495	6	570.113,95 417.313,962	16.849
7	570.113,835 417.322,323	8	570.115,156 417.336,848	14.585
9	570.118,17 417.344,802	10	570.124,336 417.355,657	12.485

Punct început	X / Y	Punct sfârșit	X / Y	Lungime segment (** (m)
2	570.110,619 417.282,809	3	570.124,824 417.280,443	14.401
4	570.128,117 417.296,118	5	570.117,521 417.297,495	10.685
6	570.113,95 417.313,962	7	570.113,835 417.322,323	8.362
8	570.115,156 417.336,848	9	570.118,17 417.344,802	8.505
10	570.124,336 417.355,657	11	570.128,181 417.364,292	9.452

Punct început	X / Y	Punct sfârșit	X / Y	Lungime segment (** (m)
11	570.128,181 417.364,292	12	570.129,149 417.370,02	5.81
13	570.136,727 417.371,545	14	570.145,53 417.380,118	12.288
15	570.154,636 417.404,933	16	570.146,938 417.408,05	8.304
17	570.141,863 417.405,783	18	570.114,007 417.396,847	29.254
19	570.098,551 417.391,814	20	570.081,516 417.386,616	17.81
21	570.069,105 417.381,894	22	570.070,375 417.372,378	9.601
23	570.070,713 417.357,352	24	570.059,755 417.337,063	23.058
25	570.069,46 417.331,776	26	570.094,897 417.319,794	28.118
27	570.085,528 417.307,214	1	570.073,291 417.294,718	17.49

Punct început	X / Y	Punct sfârșit	X / Y	Lungime segment (** (m)
12	570.129,149 417.370,02	13	570.136,727 417.371,545	7.73
14	570.145,53 417.380,118	15	570.154,636 417.404,933	26.433
16	570.146,938 417.408,05	17	570.141,863 417.405,783	5.558
18	570.114,007 417.396,847	19	570.098,551 417.391,814	16.255
20	570.081,516 417.386,616	21	570.069,105 417.381,894	13.279
22	570.070,375 417.372,378	23	570.070,713 417.357,352	15.03
24	570.059,755 417.337,063	25	570.069,46 417.331,776	11.052
26	570.094,897 417.319,794	27	570.085,528 417.307,214	15.685

** Lungimile segmentelor sunt determinate în planul de proiecție Stereo 70 și sunt rotunjite la 1 milimetru.

*** Distanța dintre puncte este formată din segmente cumulate ce sunt mai mici decât valoarea 1 milimetru.

**DATE DESPRE IMOBILUL NR. 2018**

Oficiul de Cadastru și Publicitate Imobiliară PRAHOVA
Biroul de Cadastru și Publicitate Imobiliară Vălenii de Munte

A. Partea I. Descrierea imobilului

TEREN Intravilan

Adresa: Loc. Scurtesti, Jud. Prahova

Nr. Crt	Nr cadastral Nr. topografic	Suprafața* (mp)	Observații / Referințe
A1		4.876	Sector cadastral:24 Teren imprejmuit;

B. Partea II. Proprietari și acte

Inscrieri privitoare la dreptul de proprietate și alte drepturi reale		Referințe
/		
Act Normativ nr. 7, din 13/03/1996 emis de PARLAMENTUL ROMANIEI (ART. 13);		
B1	Inscrierea posesiei, drept de PROPRIETATE, dobandit prin Constituire, cota actuala 1/1 1) NEIDENTIFICAT NEIDENTIFICAT	A1
B2	SE NOTEAZA MENTIUNEA DE PROPRIETAR NEIDENTIFICAT	A1

C. Partea III. SARCINI .

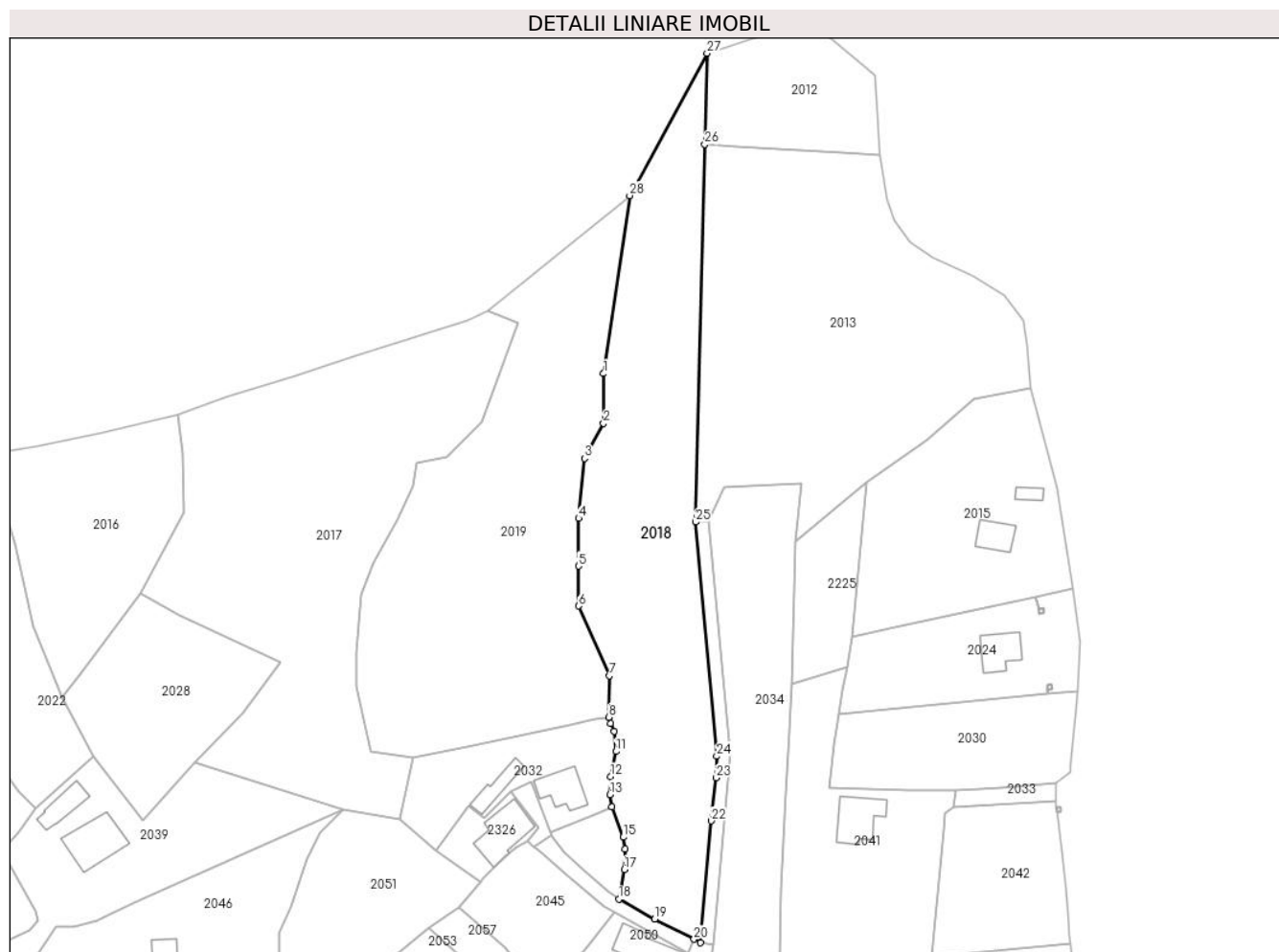
Inscrieri privind dezmembramintele dreptului de proprietate, drepturi reale de garanție și sarcini	Referințe
NU SUNT	

Anexa Nr. 1 La Partea I

Teren

Nr cadastral	Suprafața (mp)*	Observații / Referințe
	4.876	

* Suprafața este determinată în planul de proiecție Stereo 70.



Date referitoare la teren

Crt	Categorie folosință	Intra vilan	Suprafața (mp)	Tarla	Parcelă	Nr. topo	Observații / Referințe
1	faneata	DA	4.876	-	-	-	

Lungime Segmente

1) Valorile lungimilor segmentelor sunt obținute din proiecție în plan.

Punct început	X / Y	Punct sfârșit	X / Y	Lungime segment (** (m)	Punct început	X / Y	Punct sfârșit	X / Y	Lungime segment (** (m)
1	570.175,97 417.392,344	2	570.175,97 417.379,83	12.515	2	570.175,97 417.379,83	3	570.171,212 417.371,07	9.969
3	570.171,212 417.371,07	4	570.169,71 417.356,052	15.093	4	570.169,71 417.356,052	5	570.169,71 417.344,037	12.015
5	570.169,71 417.344,037	6	570.169,71 417.334,026	10.012	6	570.169,71 417.334,026	7	570.177,472 417.316,505	19.163
7	570.177,472 417.316,505	8	570.177,29 417.306,118	10.389	8	570.177,29 417.306,118	9	570.177,809 417.304,533	1.668
9	570.177,809 417.304,533	10	570.178,649 417.302,587	2.12	10	570.178,649 417.302,587	11	570.179,13 417.297,507	5.103

Punct început	X / Y	Punct sfârșit	X / Y	Lungime segment (** (m)
11	570.179,13 417.297,507	12	570.177,757 417.291,173	6.481
13	570.177,577 417.286,706	14	570.178,105 417.283,563	3.187
15	570.180,916 417.275,997	16	570.181,394 417.273,038	2.997
17	570.181,187 417.267,893	18	570.179,831 417.260,488	7.528
19	570.188,829 417.255,476	20	570.198,671 417.250,383	11.081
21	570.200,303 417.249,502	22	570.203,017 417.280,082	30.7
23	570.204,301 417.290,906	24	570.204,388 417.296,305	5.4
25	570.199,106 417.355,068	26	570.201,405 417.449,867	94.826
27	570.201,96 417.472,742	28	570.182,559 417.437,026	40.646

Punct început	X / Y	Punct sfârșit	X / Y	Lungime segment (** (m)
12	570.177,757 417.291,173	13	570.177,577 417.286,706	4.471
14	570.178,105 417.283,563	15	570.180,916 417.275,997	8.071
16	570.181,394 417.273,038	17	570.181,187 417.267,893	5.149
18	570.179,831 417.260,488	19	570.188,829 417.255,476	10.3
20	570.198,671 417.250,383	21	570.200,303 417.249,502	1.855
22	570.203,017 417.280,082	23	570.204,301 417.290,906	10.9
24	570.204,388 417.296,305	25	570.199,106 417.355,068	59.0
26	570.201,405 417.449,867	27	570.201,96 417.472,742	22.882
28	570.182,559 417.437,026	1	570.175,97 417.392,344	45.164

** Lungimile segmentelor sunt determinate în planul de proiecție Stereo 70 și sunt rotunjite la 1 milimetru.

*** Distanța dintre puncte este formată din segmente cumulate ce sunt mai mici decât valoarea 1 milimetru.

**DATE DESPRE IMOBILUL NR. 2019**

Oficiul de Cadastru și Publicitate Imobiliară PRAHOVA
Biroul de Cadastru și Publicitate Imobiliară Vălenii de Munte

A. Partea I. Descrierea imobilului

TEREN Necunoscut

Adresa: Loc. Scurtesti, Jud. Prahova

Nr. Crt	Nr cadastral Nr. topografic	Suprafața* (mp)	Observații / Referințe
A1		5.303	Sector cadastral:24 Teren imprejmuit;

B. Partea II. Proprietari și acte

Inscrieri privitoare la dreptul de proprietate și alte drepturi reale		Referințe
/		
Act Normativ nr. 7, din 13/03/1996 emis de PARLAMENTUL ROMANIEI (ART. 13);		
B1	Inscrierea posesiei, drept de PROPRIETATE, dobandit prin Constituire, cota actuala 1/1 1) NEIDENTIFICAT NEIDENTIFICAT	A1
B2	SE NOTEAZA MENTIUNEA DE PROPRIETAR NEIDENTIFICAT	A1

C. Partea III. SARCINI .

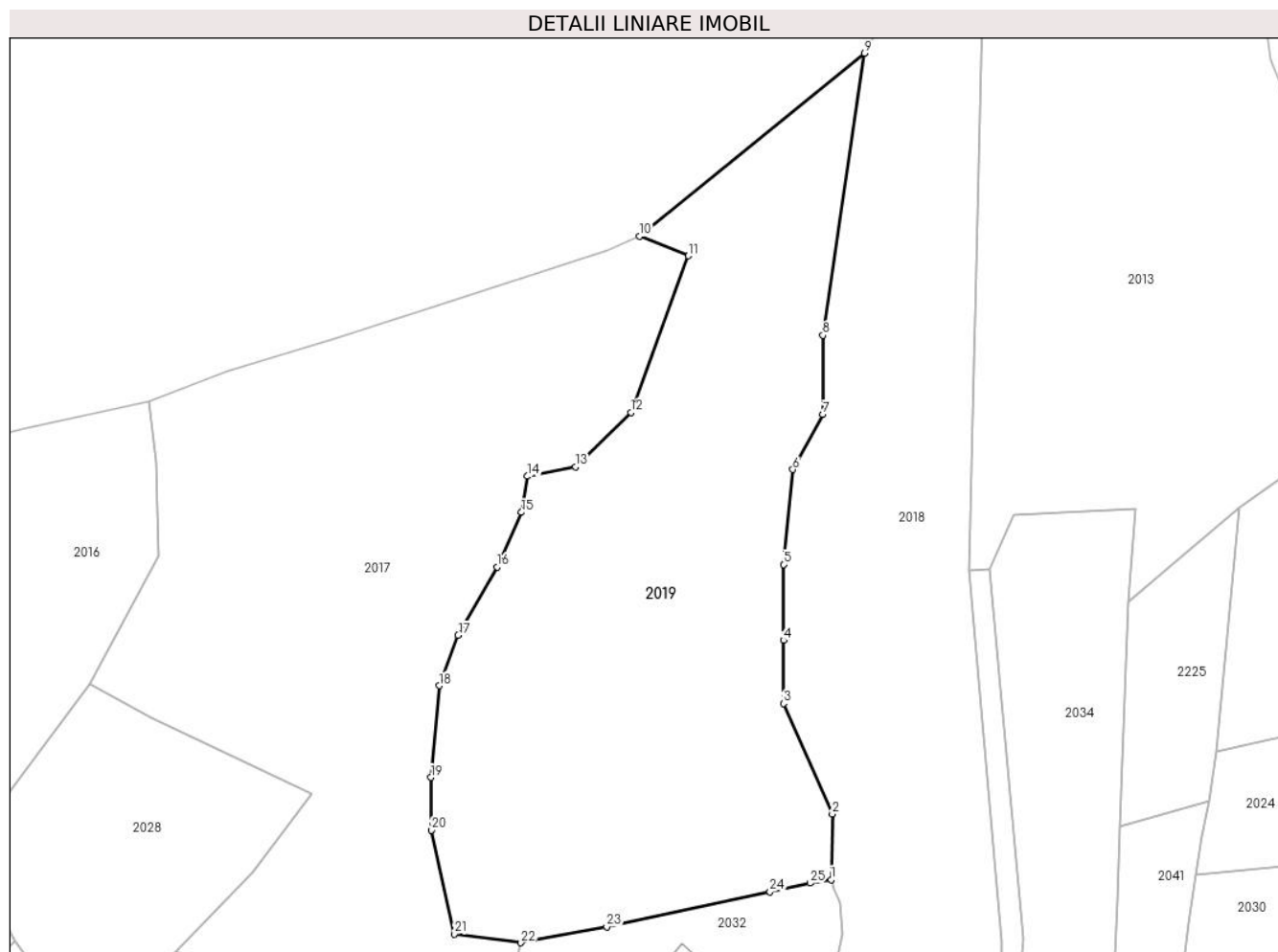
Inscrieri privind dezmembramintele dreptului de proprietate, drepturi reale de garanție și sarcini	Referințe
NU SUNT	

Anexa Nr. 1 La Partea I

Teren

Nr cadastral	Suprafața (mp)*	Observații / Referințe
	5.303	

* Suprafața este determinată în planul de proiecție Stereo 70.



Date referitoare la teren

Crt	Categorie folosință	Intra vilan	Suprafața (mp)	Tarla	Parcelă	Nr. topo	Observații / Referințe
1	faneata	NU	52	-	-	-	
2	faneata	DA	5.251	-	-	-	

Lungime Segmente

1) Valorile lungimilor segmentelor sunt obținute din proiecție în plan.

Punct început	X / Y	Punct sfârșit	X / Y	Lungime segment (** (m)
1	570.177,29 417.306,118	2	570.177,472 417.316,505	10.389
3	570.169,71 417.334,026	4	570.169,71 417.344,037	10.012
5	570.169,71 417.356,052	6	570.171,212 417.371,07	15.093
7	570.175,97 417.379,83	8	570.175,97 417.392,344	12.515

Punct început	X / Y	Punct sfârșit	X / Y	Lungime segment (** (m)
2	570.177,472 417.316,505	3	570.169,71 417.334,026	19.163
4	570.169,71 417.344,037	5	570.169,71 417.356,052	12.015
6	570.171,212 417.371,07	7	570.175,97 417.379,83	9.969
8	570.175,97 417.392,344	9	570.182,559 417.437,026	45.164

Punct început	X / Y	Punct sfârșit	X / Y	Lungime segment (** (m)
9	570.182,559 417.437,026	10	570.146,938 417.408,05	45.918
11	570.154,636 417.404,933	12	570.145,53 417.380,118	26.433
13	570.136,727 417.371,545	14	570.129,149 417.370,02	7.73
15	570.128,181 417.364,292	16	570.124,336 417.355,657	9.452
17	570.118,17 417.344,802	18	570.115,156 417.336,848	8.505
19	570.113,835 417.322,323	20	570.113,95 417.313,962	8.362
21	570.117,521 417.297,495	22	570.128,117 417.296,118	10.685
23	570.141,718 417.298,612	24	570.167,602 417.304,184	26.477
25	570.173,932 417.305,583	1	570.177,29 417.306,118	3.4

Punct început	X / Y	Punct sfârșit	X / Y	Lungime segment (** (m)
10	570.146,938 417.408,05	11	570.154,636 417.404,933	8.304
12	570.145,53 417.380,118	13	570.136,727 417.371,545	12.288
14	570.129,149 417.370,02	15	570.128,181 417.364,292	5.81
16	570.124,336 417.355,657	17	570.118,17 417.344,802	12.485
18	570.115,156 417.336,848	19	570.113,835 417.322,323	14.585
20	570.113,95 417.313,962	21	570.117,521 417.297,495	16.849
22	570.128,117 417.296,118	23	570.141,718 417.298,612	13.828
24	570.167,602 417.304,184	25	570.173,932 417.305,583	6.483

** Lungimile segmentelor sunt determinate în planul de proiecție Stereo 70 și sunt rotunjite la 1 milimetru.

*** Distanța dintre puncte este formată din segmente cumulate ce sunt mai mici decât valoarea 1 milimetru.

**DATE DESPRE IMOBILUL NR. 2020**

Oficiul de Cadastru și Publicitate Imobiliară PRAHOVA
Biroul de Cadastru și Publicitate Imobiliară Vălenii de Munte

A. Partea I. Descrierea imobilului

TEREN Intravilan

Adresa: Loc. Scurtesti, Jud. Prahova

Nr. Crt	Nr cadastral Nr. topografic	Suprafața* (mp)	Observații / Referințe
A1		1	Sector cadastral:24 Teren neimprijmit;

Construcții

Crt	Nr cadastral Nr. topografic	Adresa	Observații / Referințe
A1.1		Loc. Scurtesti, Jud. Prahova	Nr. niveluri:1; S. construita la sol:1 mp; STALP ENERGIE ELECTRICA LEA 20KV

B. Partea II. Proprietari și acte

Inscrieri privitoare la dreptul de proprietate și alte drepturi reale		Referințe
/		
Act Normativ nr. 123, din 10/07/2012 emis de PARLAMENTUL ROMANIEI;		
B1	Intabulare, drept de PROPRIETATE, dobandit prin Lege, cota actuala 1/1 1) STATUL ROMAN, CIF:9999999999999	A1, A1.1
Act Normativ nr. 980, din 16/12/2015 emis de GUVERNUL ROMANIEI;		
B2	Intabulare, drept de ADMINISTRARE, dobandit prin Lege 1) MINISTERUL ECONOMIEI, ENERGIEI SI MEDIULUI DE AFACERI, CIF:9999999999999	A1, A1.1
Act Administrativ nr. 9, din 07/10/2005 emis de MINISTERUL ECONOMIEI SI COMERTULUI (ACT ADITIONAL 1/10.06.2008 EMIS DE MINISTERUL ECONOMIEI SI FINANTELOR, ACT ADITIONAL 2/18.06.2015 EMIS DE MINISTERUL ENERGIEI, INTREPRINDERILOR MICI SI MIJLOCII SI MEDIULUI DE AFACERI, ACT ADITIONAL 3/10.02.2016 EMIS DE MINISTERUL ENERGIEI, ACT ADITIONAL 4/02.03.2017 EMIS DE MINISTERUL ENERGIEI);		
B3	Intabulare, drept de CONCESIUNE, dobandit prin Lege 1) DISTRIBUTIE ENERGIE ELECTRICA ROMANIA SA, CIF:14476722	A1, A1.1

C. Partea III. SARCINI .

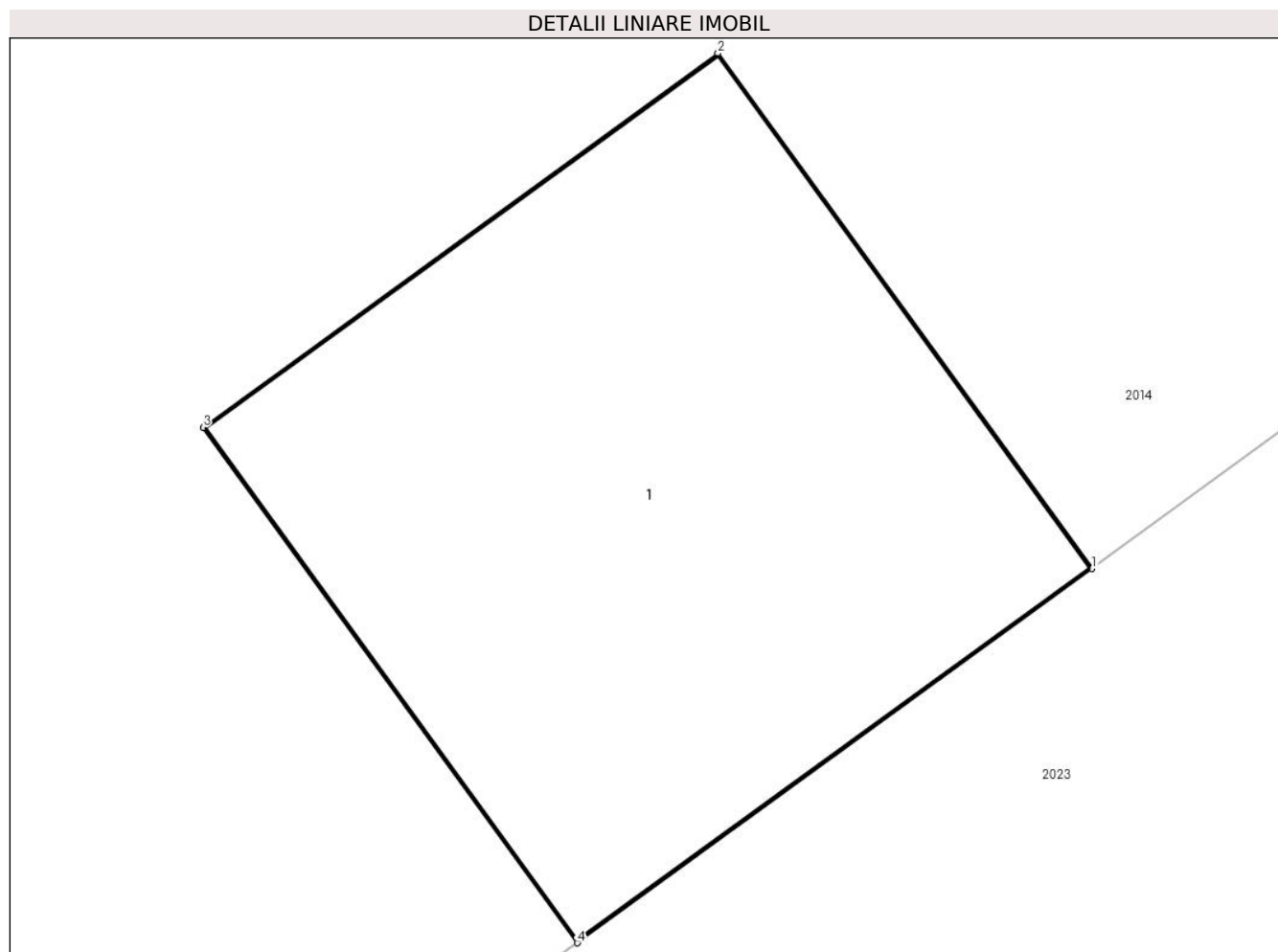
Inscrieri privind dezmembramintele dreptului de proprietate, drepturi reale de garanție și sarcini	Referințe
NU SUNT	

Anexa Nr. 1 La Partea I

Teren

Nr cadastral	Suprafața (mp)*	Observații / Referințe
	1	

* Suprafața este determinată în planul de proiecție Stereo 70.



Date referitoare la teren

Crt	Categorie folosință	Intra vilan	Suprafața (mp)	Tarla	Parcelă	Nr. topo	Observații / Referințe
1	curți constructii	DA	1	-	-	-	

Date referitoare la construcții

Crt	Număr	Destinație construcție	Supraf. (mp)	Situație juridică	Observații / Referințe
A1.1		construcții industriale și edilitare	1	Cu acte	Nr. niveluri:1; S. construită la sol:1 mp; STALP ENERGIE ELECTRICA LEA 20KV

Lungime Segmente

1) Valorile lungimilor segmentelor sunt obținute din proiecție în plan.

Punct început	X / Y	Punct sfârșit	X / Y	Lungime segment (** (m))
1	569.904,864 417.339,511	2	569.904,159 417.340,482	1.2
2	569.904,159 417.340,482	3	569.903,188 417.339,777	1.2
3	569.903,188 417.339,777	4	569.903,893 417.338,806	1.2

Punct început	X / Y	Punct sfârșit	X / Y	Lungime segment (** (m)
4	569.903,893 417.338,806	1	569.904,864 417.339,511	1.2

** Lungimile segmentelor sunt determinate în planul de proiecție Stereo 70 și sunt rotunjite la 1 milimetru.

*** Distanța dintre puncte este formată din segmente cumulate ce sunt mai mici decât valoarea 1 milimetru.

**DATE DESPRE IMOBILUL NR. 2021**

Oficiul de Cadastru și Publicitate Imobiliară PRAHOVA
Biroul de Cadastru și Publicitate Imobiliară Vălenii de Munte

A. Partea I. Descrierea imobilului

TEREN Intravilan

Adresa: Loc. Scurtesti, Jud. Prahova

Nr. Crt	Nr cadastral Nr. topografic	Suprafața* (mp)	Observații / Referințe
A1		1	Sector cadastral:24 Teren neimprijmit;

Construcții

Crt	Nr cadastral Nr. topografic	Adresa	Observații / Referințe
A1.1		Loc. Scurtesti, Jud. Prahova	Nr. niveluri:1; S. construita la sol:1 mp; STALP ENERGIE ELECTRICA LEA 20KV

B. Partea II. Proprietari și acte

Inscrieri privitoare la dreptul de proprietate și alte drepturi reale		Referințe
/		
Act Normativ nr. 123, din 10/07/2012 emis de PARLAMENTUL ROMANIEI;		
B1	Intabulare, drept de PROPRIETATE, dobandit prin Lege, cota actuala 1/1 1) STATUL ROMAN, CIF:9999999999999	A1, A1.1
Act Normativ nr. 980, din 16/12/2015 emis de GUVERNUL ROMANIEI;		
B2	Intabulare, drept de ADMINISTRARE, dobandit prin Lege 1) MINISTERUL ECONOMIEI, ENERGIEI SI MEDIULUI DE AFACERI, CIF:9999999999999	A1, A1.1
Act Administrativ nr. 9, din 07/10/2005 emis de MINISTERUL ECONOMIEI SI COMERTULUI (ACT ADITIONAL 1/10.06.2008 EMIS DE MINISTERUL ECONOMIEI SI FINANTELOR, ACT ADITIONAL 2/18.06.2015 EMIS DE MINISTERUL ENERGIEI, INTREPRINDERILOR MICI SI MIJLOCII SI MEDIULUI DE AFACERI, ACT ADITIONAL 3/10.02.2016 EMIS DE MINISTERUL ENERGIEI, ACT ADITIONAL 4/02.03.2017 EMIS DE MINISTERUL ENERGIEI);		
B3	Intabulare, drept de CONCESIUNE, dobandit prin Lege 1) DISTRIBUTIE ENERGIE ELECTRICA ROMANIA SA, CIF:14476722	A1, A1.1

C. Partea III. SARCINI .

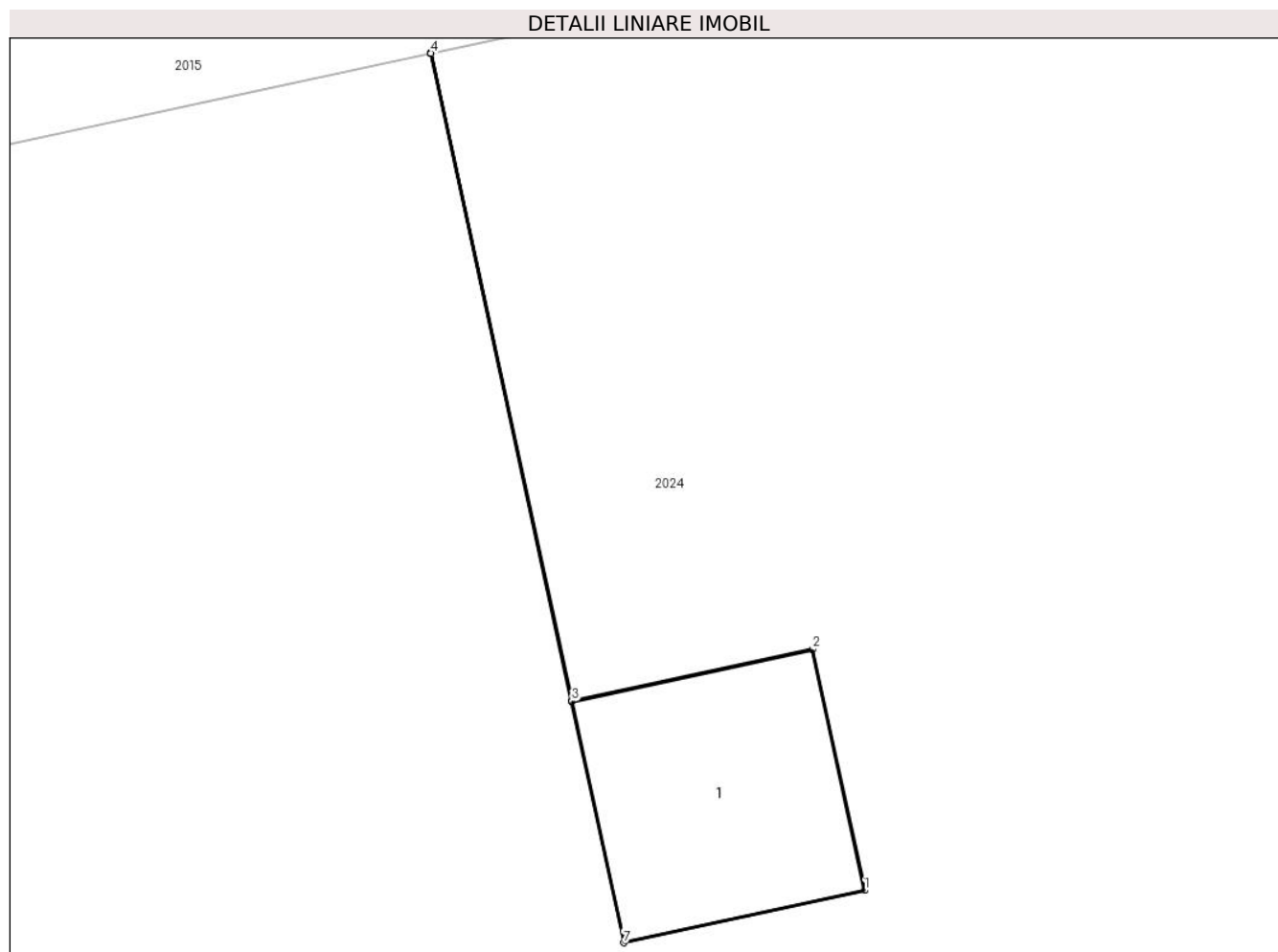
Inscrieri privind dezmembramintele dreptului de proprietate, drepturi reale de garanție și sarcini	Referințe
NU SUNT	

Anexa Nr. 1 La Partea I

Teren

Nr cadastral	Suprafața (mp)*	Observații / Referințe
	1	

* Suprafața este determinată în planul de proiecție Stereo 70.



Date referitoare la teren

Crt	Categorie folosință	Intravilan	Suprafața (mp)	Tarla	Parcelă	Nr. topo	Observații / Referințe
1	curți constructii	DA	1	-	-	-	

Date referitoare la construcții

Crt	Număr	Destinație construcție	Supraf. (mp)	Situație juridică	Observații / Referințe
A1.1		construcții industriale și edilitare	1	Cu acte	Nr. niveluri:1; S. construită la sol:1 mp; STALP ENERGIE ELECTRICA LEA 20KV

Lungime Segmente

1) Valorile lungimilor segmentelor sunt obținute din proiecție în plan.

Punct început	X / Y	Punct sfârșit	X / Y	Lungime segment (** (m)
1	570.286,664 417.332,269	2	570.286,409 417.333,442	1.2
2	570.286,409 417.333,442	3	570.285,239 417.333,188	1.197
3	570.285,239 417.333,188	4	570.284,555 417.336,336	3.221

Punct început	X / Y	Punct sfârșit	X / Y	Lungime segment (** (m)
4	570.284,555 417.336,336	5	570.284,552 417.336,335	0.003
5	570.284,552 417.336,335	6	570.285,236 417.333,187	3.221
6	570.285,236 417.333,187	7	570.285,491 417.332,014	1.2
7	570.285,491 417.332,014	1	570.286,664 417.332,269	1.2

** Lungimile segmentelor sunt determinate în planul de proiecție Stereo 70 și sunt rotunjite la 1 milimetru.

*** Distanța dintre puncte este formată din segmente cumulate ce sunt mai mici decât valoarea 1 milimetru.

**DATE DESPRE IMOBILUL NR. 2022**

Oficiul de Cadastru și Publicitate Imobiliară PRAHOVA
Biroul de Cadastru și Publicitate Imobiliară Vălenii de Munte

A. Partea I. Descrierea imobilului

TEREN Necunoscut

Adresa: Loc. Scurtesti, Jud. Prahova

Nr. Crt	Nr cadastral Nr. topografic	Suprafața* (mp)	Observații / Referințe
A1		2.485	Sector cadastral:24 Teren imprejmuit;

B. Partea II. Proprietari și acte

Inscrieri privitoare la dreptul de proprietate și alte drepturi reale		Referințe
/		
Act Normativ nr. 7, din 13/03/1996 emis de PARLAMENTUL ROMANIEI (ART. 13);		
B1	Inscrierea posesiei, drept de PROPRIETATE, dobandit prin Constituire, cota actuala 1/1 1) NEIDENTIFICAT NEIDENTIFICAT	A1
B2	SE NOTEAZA MENTIUNEA DE PROPRIETAR NEIDENTIFICAT	A1

C. Partea III. SARCINI .

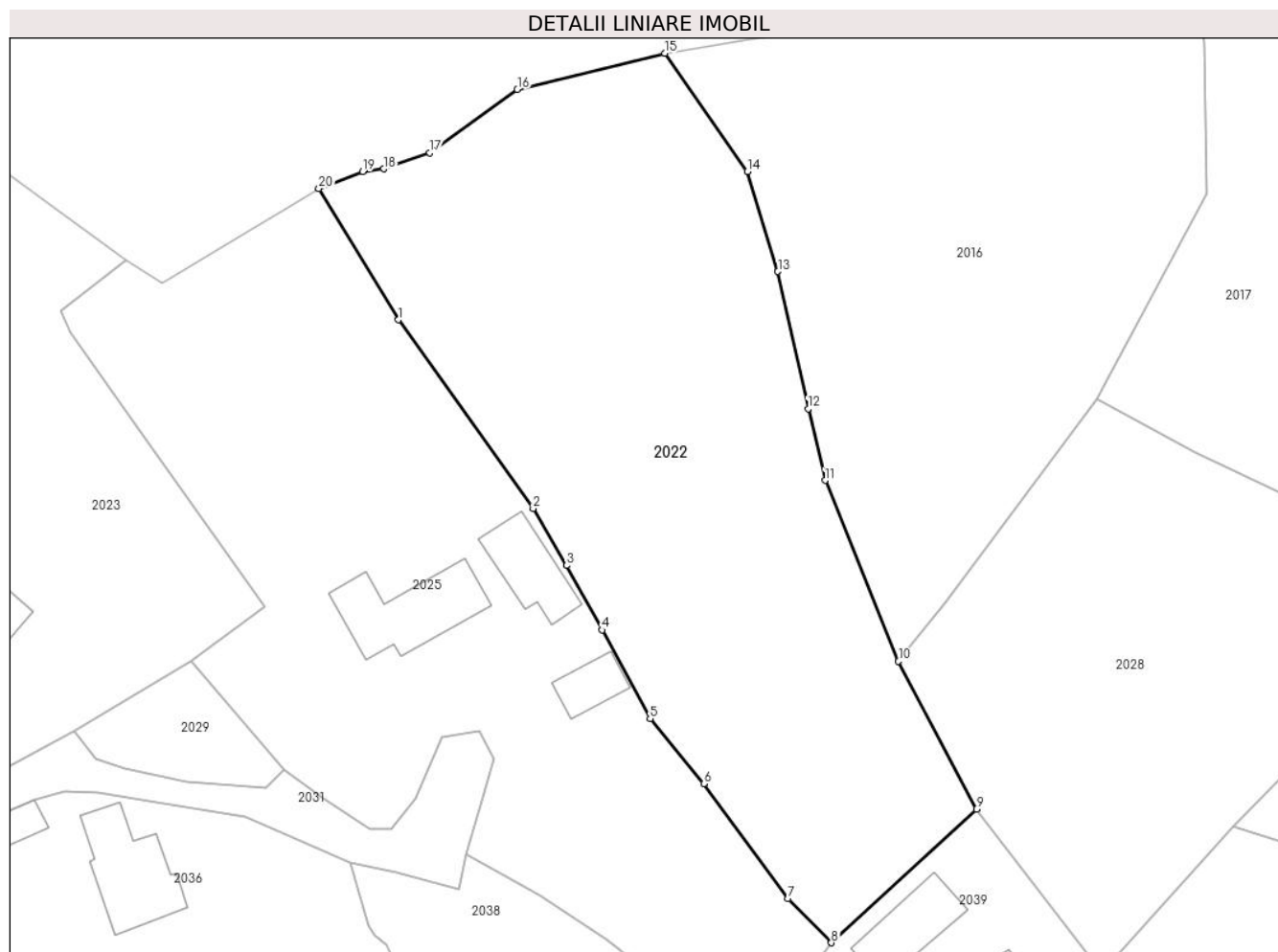
Inscrieri privind dezmembramintele dreptului de proprietate, drepturi reale de garanție și sarcini	Referințe
NU SUNT	

Anexa Nr. 1 La Partea I

Teren

Nr cadastral	Suprafața (mp)*	Observații / Referințe
	2.485	

* Suprafața este determinată în planul de proiecție Stereo 70.



Date referitoare la teren

Crt	Categorie folosință	Intra vilan	Suprafața (mp)	Tarla	Parcelă	Nr. topo	Observații / Referințe
1	faneata	NU	134	-	-	-	
2	faneata	DA	2.351	-	-	-	

Lungime Segmente

1) Valorile lungimilor segmentelor sunt obținute din proiecție în plan.

Punct început	X / Y	Punct sfârșit	X / Y	Lungime segment (** (m)
1	569.990,471 417.344,903	2	570.003,835 417.326,184	23.0
2	570.003,835 417.326,184	3	570.007,163 417.320,542	6.55
3	570.007,163 417.320,542	4	570.010,681 417.314,146	7.3
4	570.010,681 417.314,146	5	570.015,442 417.305,352	10.0

Punct început	X / Y	Punct sfârșit	X / Y	Lungime segment (** (m)
5	570.015,442 417.305,352	6	570.020,774 417.298,889	8.378
6	570.020,774 417.298,889	7	570.029,127 417.287,533	14.098
7	570.029,127 417.287,533	8	570.033,422 417.283,131	6.15
8	570.033,422 417.283,131	9	570.047,821 417.296,379	19.566
9	570.047,821 417.296,379	10	570.040,082 417.311,033	16.572
10	570.040,082 417.311,033	11	570.032,812 417.328,976	19.36
11	570.032,812 417.328,976	12	570.031,125 417.336,073	7.295
12	570.031,125 417.336,073	13	570.028,125 417.349,696	13.949
13	570.028,125 417.349,696	14	570.025,078 417.359,592	10.355
14	570.025,078 417.359,592	15	570.016,9 417.371,327	14.303
15	570.016,9 417.371,327	16	570.002,274 417.367,745	15.058
16	570.002,274 417.367,745	17	569.993,592 417.361,466	10.714
17	569.993,592 417.361,466	18	569.989,004 417.359,866	4.859
18	569.989,004 417.359,866	19	569.986,932 417.359,612	2.088
19	569.986,932 417.359,612	20	569.982,584 417.357,897	4.674
20	569.982,584 417.357,897	1	569.990,471 417.344,903	15.2

** Lungimile segmentelor sunt determinate în planul de proiecție Stereo 70 și sunt rotunjite la 1 milimetru.

*** Distanța dintre puncte este formată din segmente cumulate ce sunt mai mici decât valoarea 1 milimetru.

**DATE DESPRE IMOBILUL NR. 2023**

Oficiul de Cadastru și Publicitate Imobiliară PRAHOVA
Biroul de Cadastru și Publicitate Imobiliară Vălenii de Munte

A. Partea I. Descrierea imobilului

TEREN Intravilan

Adresa: Loc. Scurtesti, Jud. Prahova

Nr. Crt	Nr cadastral Nr. topografic	Suprafața* (mp)	Observații / Referințe
A1		Din acte: 2.800 Masurata: 3.146	Sector cadastral:24 Teren imprejmuit;

Construcții

Crt	Nr cadastral Nr. topografic	Adresa	Observații / Referințe
A1.1		Loc. Scurtesti, Jud. Prahova	Nr. niveluri:1; S. construita la sol:119 mp; LOCUINTA

B. Partea II. Proprietari și acte

Inscrieri privitoare la dreptul de proprietate și alte drepturi reale		Referințe
/		
Act Notarial nr. 535, din 14/12/1998 emis de NP Codescu Eugenia;		
B1	Intabulare, drept de PROPRIETATE, dobandit prin Succesiune, cota actuala 2/8 1) COSTACHE MARIA	A1, A1.1
B1	Intabulare, drept de PROPRIETATE, dobandit prin Succesiune, cota actuala 3/8 1) COSTACHE CONSTANTIN-ADRIAN 2) COSTACHE GEORGIANA-IULIA	A1, A1.1

C. Partea III. SARCINI .

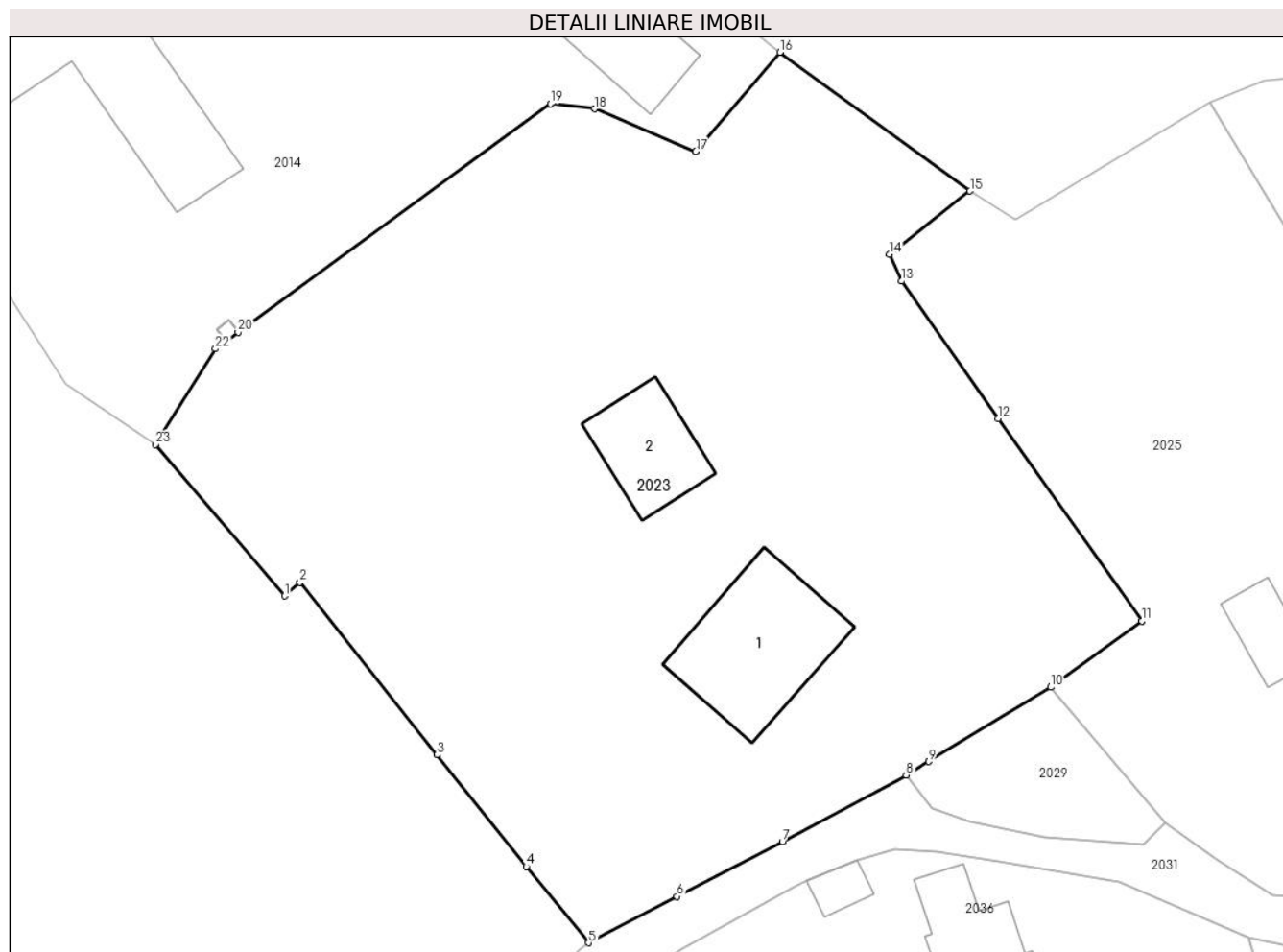
Inscrieri privind dezmembramintele dreptului de proprietate, drepturi reale de garanție și sarcini	Referințe
NU SUNT	

Anexa Nr. 1 La Partea I

Teren

Nr cadastral	Suprafața (mp)*	Observații / Referințe
	Din acte: 2.800 Masurata: 3.146	

* Suprafața este determinată în planul de proiecție Stereo 70.



Date referitoare la teren

Crt	Categorie folosință	Intravilan	Suprafața (mp)	Tarla	Parcelă	Nr. topo	Observații / Referințe
1	curți constructii	DA	450	-	-	-	
2	arabil	DA	600	-	-	-	
3	livada	DA	2.096	-	-	-	

Date referitoare la construcții

Crt	Număr	Destinație construcție	Supraf. (mp)	Situație juridică	Observații / Referințe
A1.1		construcții de locuințe	119	Cu acte	Nr. niveluri:1; S. construita la sol:119 mp; LOCUINTA
A1.2		construcții de locuințe	64	Fara acte	Nr. niveluri:1; S. construita la sol:64 mp; LOCUINTA

Lungime Segmente

1) Valorile lungimilor segmentelor sunt obținute din proiecție în plan.

Punct început	X / Y	Punct sfârșit	X / Y	Lungime segment (** (m)	Punct început	X / Y	Punct sfârșit	X / Y	Lungime segment (** (m)
1	569.908,59 417.318,428	2	569.909,806 417.319,508	1.626	2	569.909,806 417.319,508	3	569.920,77 417.305,711	17.623

Punct început	X / Y	Punct sfârșit	X / Y	Lungime segment (** (m)
3	569.920,77 417.305,711	4	569.927,92 417.296,793	11.43
5	569.932,913 417.290,684	6	569.939,971 417.294,39	7.971
7	569.948,406 417.298,759	8	569.958,306 417.304,103	11.25
9	569.960,109 417.305,183	10	569.969,856 417.311,126	11.416
11	569.977,148 417.316,401	12	569.965,657 417.332,596	19.858
13	569.957,925 417.343,601	14	569.956,97 417.345,762	2.363
15	569.963,411 417.350,798	16	569.948,2 417.361,9	18.832
17	569.941,479 417.353,964	18	569.933,403 417.357,384	8.77
19	569.929,847 417.357,795	20	569.904,864 417.339,511	30.958
21	569.903,893 417.338,806	22	569.903,051 417.338,193	1.041
23	569.898,279 417.330,533	1	569.908,59 417.318,428	15.901

Punct început	X / Y	Punct sfârșit	X / Y	Lungime segment (** (m)
4	569.927,92 417.296,793	5	569.932,913 417.290,684	7.89
6	569.939,971 417.294,39	7	569.948,406 417.298,759	9.5
8	569.958,306 417.304,103	9	569.960,109 417.305,183	2.102
10	569.969,856 417.311,126	11	569.977,148 417.316,401	9.0
12	569.965,657 417.332,596	13	569.957,925 417.343,601	13.45
14	569.956,97 417.345,762	15	569.963,411 417.350,798	8.176
16	569.948,2 417.361,9	17	569.941,479 417.353,964	10.4
18	569.933,403 417.357,384	19	569.929,847 417.357,795	3.58
20	569.904,864 417.339,511	21	569.903,893 417.338,806	1.2
22	569.903,051 417.338,193	23	569.898,279 417.330,533	9.025

** Lungimile segmentelor sunt determinate în planul de proiecție Stereo 70 și sunt rotunjite la 1 milimetru.

*** Distanța dintre puncte este formată din segmente cumulate ce sunt mai mici decât valoarea 1 milimetru.



DATE DESPRE IMOBILUL NR. 2024

Oficiul de Cadastru și Publicitate Imobiliară PRAHOVA
Biroul de Cadastru și Publicitate Imobiliară Vălenii de Munte

A. Partea I. Descrierea imobilului

TEREN Intravilan

Adresa: Loc. Scurtesti, Jud. Prahova

Nr. Crt	Nr cadastral Nr. topografic	Suprafața* (mp)	Observații / Referințe
A1	20481	Din acte: 2.500 Masurata: 1.305	Sector cadastral:24 Teren neimpregmuit;

Construcții

Crt	Nr cadastral Nr. topografic	Adresa	Observații / Referințe
A1.1	20481-C1	Loc. Scurtesti, Jud. Prahova	Nr. niveluri:3; S. construita la sol:83 mp; S. construita desfasurata:201 mp; LOCUINTA

B. Partea II. Proprietari și acte

Inscrieri privitoare la dreptul de proprietate și alte drepturi reale		Referințe
5358 / 28/07/2011		
Act Notarial nr. 1009, din 27/07/2011 emis de NP AVRAM DANIEL;		
B1	Se infiinteaza cartea funciara 20481 a imobilului cu numarul cadastral 20481/Stefesti, rezultat din dezmembrarea imobilului cu numarul cadastral 10173 (identificator electronic 20202) in scris in cartea funciara 708 (identificator electronic 20202);	A1
3169 / 24/03/2017		
Act Administrativ nr. 5, din 28/05/2012 emis de PRIMARIA COMUNEI STEFESTI (act administrativ nr 964 din 17.04.2016, emis de PRIMARIA COMUNEI STEFESTI;act notarial nr 110 din 16.03.2017, emis de N.P. DANIEL AVRAM;act administrativ nr 617 din 13.03.2017, emis de PRIMARIA COMUNEI STEFESTI);		
B5	se noteaza actualizarea informatiilor tehnice in conformitate cu noua documentatie cadastrala avizata in sensul modificarii limitei de proprietate si a suprafetei imobilului in scris in prezenta carte funciara,	A1
B6	se noteaza actualizarea informatiilor tehnice in conformitate cu noua documentatie cadastrala avizata, in sensul schimbarii categoriei de folosinta, astfel ca terenul in scris in prezenta carte funciara este compus din 335 m.p. curti-construcții, 515 m.p. livada si 458 m.p. teren faneata si nu din 850 m.p. livada si 409 m.p. faneata (asa cum era el descris pana acum),	A1
B7	se noteaza actualizarea informatiilor tehnice in conformitate cu noua documentatie cadastrala avizata, in sensul inscrierii constructiei C1 in prezenta carte funciara	A1.1
5206 / 12/05/2017		
Act Notarial nr. 200, din 12/05/2017 emis de N.P. Avram Daniel;		
B9	Intabulare, drept de PROPRIETATEcu titlu de donatie, dobandit prin Conventie, cota actuala 1/1 1) OPRESCU MARIA, casatorita, ca bun propriu	A1
B10	Intabulare, drept de PROPRIETATEcu titlu de donatie, dobandit prin Conventie, cota actuala 1/1 1) OPRESCU MARIA, casatorita, ca bun propriu	A1.1

C. Partea III. SARCINI .

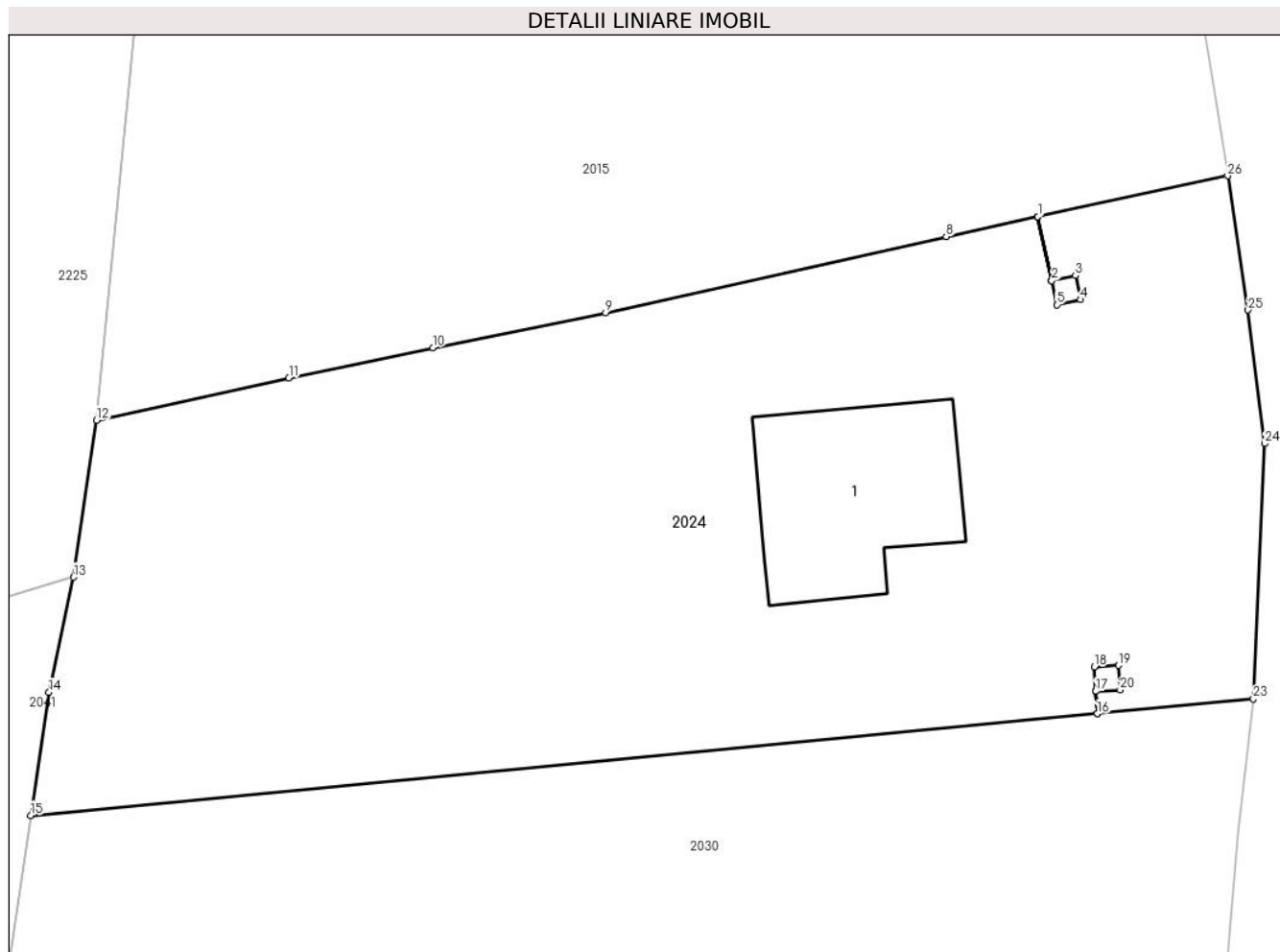
Inscrieri privind dezmembramintele dreptului de proprietate, drepturi reale de garanție și sarcini	Referințe
NU SUNT	

Anexa Nr. 1 La Partea I

Teren

Nr cadastral	Suprafața (mp)*	Observații / Referințe
20481	Din acte: 2.500 Masurata: 1.305	

* Suprafața este determinată în planul de proiecție Stereo 70.



Date referitoare la teren

Crt	Categorie folosință	Intravilan	Suprafața (mp)	Tarla	Parcelă	Nr. topo	Observații / Referințe
1	livada	DA	515	31	88	-	
2	faneata	DA	458	31	88	-	
3	curti constructii	DA	332	31	88	-	

Date referitoare la construcții

Crt	Număr	Destinație construcție	Supraf. (mp)	Situație juridică	Observații / Referințe
A1.1	20481-C1	construcții de locuințe	83	Cu acte	Nr. niveluri:3; S. construita la sol:83 mp; S. construita desfasurata:201 mp; LOCUINTA

Lungime Segmente

1) Valorile lungimilor segmentelor sunt obținute din proiecție în plan.

Punct început	X / Y	Punct sfârșit	X / Y	Lungime segment (** (m)
1	570.284,555 417.336,336	2	570.285,239 417.333,188	3.221
3	570.286,409 417.333,442	4	570.286,664 417.332,269	1.2

Punct început	X / Y	Punct sfârșit	X / Y	Lungime segment (** (m)
2	570.285,239 417.333,188	3	570.286,409 417.333,442	1.197
4	570.286,664 417.332,269	5	570.285,491 417.332,014	1.2

Punct început	X / Y	Punct sfârșit	X / Y	Lungime segment (** (m)	Punct început	X / Y	Punct sfârșit	X / Y	Lungime segment (** (m)
5	570.285,491 417.332,014	6	570.285,236 417.333,187	1.2	6	570.285,236 417.333,187	7	570.284,552 417.336,335	3.221
7	570.284,552 417.336,335	8	570.280,056 417.335,367	4.599	8	570.280,056 417.335,367	9	570.263,34 417.331,623	17.13
9	570.263,34 417.331,623	10	570.254,851 417.329,907	8.661	10	570.254,851 417.329,907	11	570.247,782 417.328,42	7.224
11	570.247,782 417.328,42	12	570.238,338 417.326,343	9.67	12	570.238,338 417.326,343	13	570.237,209 417.318,641	7.785
13	570.237,209 417.318,641	14	570.236,008 417.312,997	5.77	14	570.236,008 417.312,997	15	570.235,109 417.306,941	6.122
15	570.235,109 417.306,941	16	570.287,467 417.311,938	52.596	16	570.287,467 417.311,938	17	570.287,398 417.313,035	1.099
17	570.287,398 417.313,035	18	570.287,323 417.314,233	1.2	18	570.287,323 417.314,233	19	570.288,52 417.314,308	1.2
19	570.288,52 417.314,308	20	570.288,596 417.313,11	1.2	20	570.288,596 417.313,11	21	570.287,401 417.313,035	1.197
21	570.287,401 417.313,035	22	570.287,47 417.311,939	1.098	22	570.287,47 417.311,939	23	570.295,138 417.312,671	7.702
23	570.295,138 417.312,671	24	570.295,696 417.325,199	12.541	24	570.295,696 417.325,199	25	570.294,879 417.331,751	6.603
25	570.294,879 417.331,751	26	570.293,875 417.338,342	6.667	26	570.293,875 417.338,342	1	570.284,555 417.336,336	9.533

** Lungimile segmentelor sunt determinate în planul de proiecție Stereo 70 și sunt rotunjite la 1 milimetru.

*** Distanța dintre puncte este formată din segmente cumulate ce sunt mai mici decât valoarea 1 milimetru.

**DATE DESPRE IMOBILUL NR. 2025**

Oficiul de Cadastru și Publicitate Imobiliară PRAHOVA
Biroul de Cadastru și Publicitate Imobiliară Vălenii de Munte

A. Partea I. Descrierea imobilului

TEREN Necunoscut

Adresa: Loc. Scurtesti, Jud. Prahova

Nr. Crt	Nr cadastral Nr. topografic	Suprafața* (mp)	Observații / Referințe
A1		2.381	Sector cadastral:24 Teren imprejmuit;

B. Partea II. Proprietari și acte

Inscrieri privitoare la dreptul de proprietate și alte drepturi reale		Referințe
/		
Act Normativ nr. 7, din 13/03/1996 emis de PARLAMENTUL ROMANIEI (ART. 13);		
B1	Inscrierea posesiei, drept de PROPRIETATE, dobandit prin Constituire, cota actuala 1/1 1) NEIDENTIFICAT NEIDENTIFICAT	A1
B2	SE NOTEAZA MENTIUNEA DE PROPRIETAR NEIDENTIFICAT	A1

C. Partea III. SARCINI .

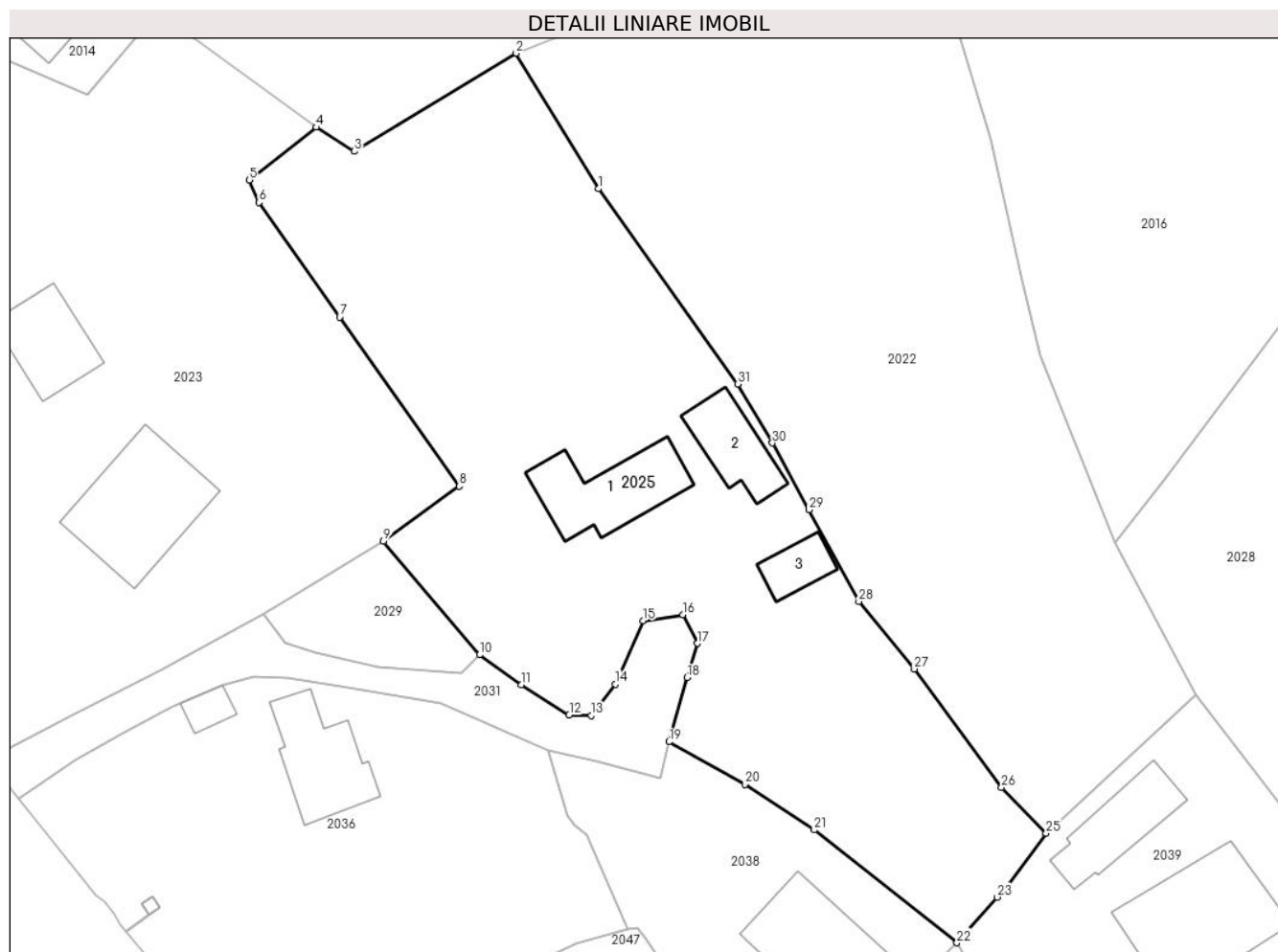
Inscrieri privind dezmembramintele dreptului de proprietate, drepturi reale de garanție și sarcini	Referințe
NU SUNT	

Anexa Nr. 1 La Partea I

Teren

Nr cadastral	Suprafața (mp)*	Observații / Referințe
	2.381	

* Suprafața este determinată în planul de proiecție Stereo 70.



Date referitoare la teren

Crt	Categorie folosință	Intra vilan	Suprafața (mp)	Tarla	Parcelă	Nr. topo	Observații / Referințe
1	curți constructii	DA	1.000	-	-	-	
2	faneata	DA	1.374	-	-	-	
3	faneata	NU	7	-	-	-	

Date referitoare la construcții

Crt	Număr	Destinație construcție	Supraf. (mp)	Situație juridică	Observații / Referințe
A1.1		construcții de locuințe	83	Fara acte	Nr. niveluri:1; S. construita la sol:83 mp; LOCUINTA
A1.2		construcții de locuințe	52	Fara acte	Nr. niveluri:1; S. construita la sol:52 mp; LOCUINTA
A1.3		construcții anexa	27	Fara acte	Nr. niveluri:1; S. construita la sol:27 mp; ANEXA

Lungime Segmente

1) Valorile lungimilor segmentelor sunt obținute din proiecție în plan.

Punct început	X / Y	Punct sfârșit	X / Y	Lungime segment (** (m)	Punct început	X / Y	Punct sfârșit	X / Y	Lungime segment (** (m)
---------------	-------	---------------	-------	-------------------------	---------------	-------	---------------	-------	-------------------------

Punct început	X / Y	Punct sfârșit	X / Y	Lungime segment (** (m)
1	569.990,471 417.344,903	2	569.982,584 417.357,897	15.2
3	569.967,072 417.348,496	4	569.963,411 417.350,798	4.325
5	569.956,97 417.345,762	6	569.957,925 417.343,601	2.363
7	569.965,657 417.332,596	8	569.977,148 417.316,401	19.858
9	569.969,856 417.311,126	10	569.979,071 417.300,24	14.262
11	569.983,078 417.297,37	12	569.987,664 417.294,483	5.419
13	569.989,763 417.294,428	14	569.992,108 417.297,417	3.799
15	569.994,751 417.303,519	16	569.998,557 417.304,1	3.85
17	569.999,979 417.301,34	18	569.999,0 417.298,059	3.424
19	569.997,249 417.291,903	20	570.004,515 417.287,826	8.332
21	570.011,166 417.283,453	22	570.024,865 417.272,643	17.45
23	570.028,715 417.277,02	24	570.029,724 417.278,084	1.466
25	570.033,422 417.283,131	26	570.029,127 417.287,533	6.15
27	570.020,774 417.298,889	28	570.015,442 417.305,352	8.378
29	570.010,681 417.314,146	30	570.007,163 417.320,542	7.3
31	570.003,835 417.326,184	1	569.990,471 417.344,903	23.0

Punct început	X / Y	Punct sfârșit	X / Y	Lungime segment (** (m)
2	569.982,584 417.357,897	3	569.967,072 417.348,496	18.138
4	569.963,411 417.350,798	5	569.956,97 417.345,762	8.176
6	569.957,925 417.343,601	7	569.965,657 417.332,596	13.45
8	569.977,148 417.316,401	9	569.969,856 417.311,126	9.0
10	569.979,071 417.300,24	11	569.983,078 417.297,37	4.929
12	569.987,664 417.294,483	13	569.989,763 417.294,428	2.1
14	569.992,108 417.297,417	15	569.994,751 417.303,519	6.65
16	569.998,557 417.304,1	17	569.999,979 417.301,34	3.105
18	569.999,0 417.298,059	19	569.997,249 417.291,903	6.4
20	570.004,515 417.287,826	21	570.011,166 417.283,453	7.96
22	570.024,865 417.272,643	23	570.028,715 417.277,02	5.83
24	570.029,724 417.278,084	25	570.033,422 417.283,131	6.258
26	570.029,127 417.287,533	27	570.020,774 417.298,889	14.098
28	570.015,442 417.305,352	29	570.010,681 417.314,146	10.0
30	570.007,163 417.320,542	31	570.003,835 417.326,184	6.55

** Lungimile segmentelor sunt determinate în planul de proiecție Stereo 70 și sunt rotunjite la 1 milimetru.

*** Distanța dintre puncte este formată din segmente cumulate ce sunt mai mici decât valoarea 1 milimetru.

**DATE DESPRE IMOBILUL NR. 2026**

Oficiul de Cadastru și Publicitate Imobiliară PRAHOVA
Biroul de Cadastru și Publicitate Imobiliară Vălenii de Munte

A. Partea I. Descrierea imobilului

TEREN Intravilan

Adresa: Loc. Scurtesti, Jud. Prahova

Nr. Crt	Nr cadastral Nr. topografic	Suprafața* (mp)	Observații / Referințe
A1		1	Sector cadastral:24 Teren neimprijmit;

Construcții

Crt	Nr cadastral Nr. topografic	Adresa	Observații / Referințe
A1.1		Loc. Scurtesti, Jud. Prahova	Nr. niveluri:1; S. construita la sol:1 mp; STALP ENERGIE ELECTRICA LEA 20KV

B. Partea II. Proprietari și acte

Inscrieri privitoare la dreptul de proprietate și alte drepturi reale		Referințe
/		
Act Normativ nr. 123, din 10/07/2012 emis de PARLAMENTUL ROMANIEI;		
B1	Intabulare, drept de PROPRIETATE, dobandit prin Lege, cota actuala 1/1 1) STATUL ROMAN, CIF:9999999999999	A1, A1.1
Act Normativ nr. 980, din 16/12/2015 emis de GUVERNUL ROMANIEI;		
B2	Intabulare, drept de ADMINISTRARE, dobandit prin Lege 1) MINISTERUL ECONOMIEI, ENERGIEI SI MEDIULUI DE AFACERI, CIF:9999999999999	A1, A1.1
Act Administrativ nr. 9, din 07/10/2005 emis de MINISTERUL ECONOMIEI SI COMERTULUI (ACT ADITIONAL 1/10.06.2008 EMIS DE MINISTERUL ECONOMIEI SI FINANTELOR, ACT ADITIONAL 2/18.06.2015 EMIS DE MINISTERUL ENERGIEI, INTREPRINDERILOR MICI SI MIJLOCII SI MEDIULUI DE AFACERI, ACT ADITIONAL 3/10.02.2016 EMIS DE MINISTERUL ENERGIEI, ACT ADITIONAL 4/02.03.2017 EMIS DE MINISTERUL ENERGIEI);		
B3	Intabulare, drept de CONCESIUNE, dobandit prin Lege 1) DISTRIBUTIE ENERGIE ELECTRICA ROMANIA SA, CIF:14476722	A1, A1.1

C. Partea III. SARCINI .

Inscrieri privind dezmembramintele dreptului de proprietate, drepturi reale de garanție și sarcini	Referințe
NU SUNT	

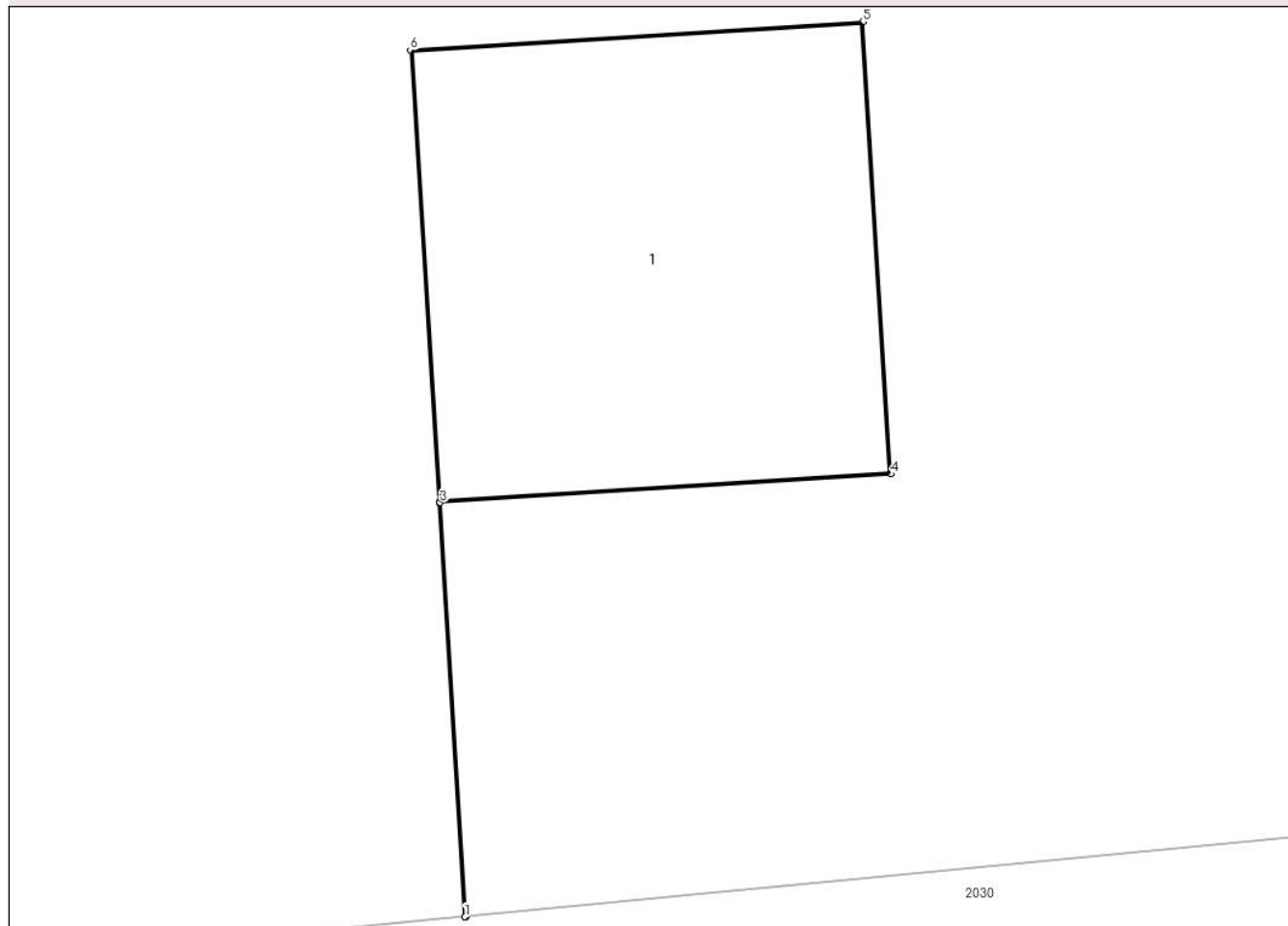
Anexa Nr. 1 La Partea I

Teren

Nr cadastral	Suprafața (mp)*	Observații / Referințe
	1	

* Suprafața este determinată în planul de proiecție Stereo 70.

DETALII LINIARE IMOBIL



Date referitoare la teren

Crt	Categorie folosință	Intra vilan	Suprafața (mp)	Tarla	Parcelă	Nr. topo	Observații / Referințe
1	curți constructii	DA	1	-	-	-	

Date referitoare la construcții

Crt	Număr	Destinație construcție	Supraf. (mp)	Situație juridică	Observații / Referințe
A1.1		construcții industriale și edilitare	1	Cu acte	Nr. niveluri:1; S. construită la sol:1 mp; STALP ENERGIE ELECTRICA LEA 20KV

Lungime Segmente

1) Valorile lungimilor segmentelor sunt obținute din proiecție în plan.

Punct început	X / Y	Punct sfârșit	X / Y	Lungime segment (** (m)
1	570.287,467 417.311,938	2	570.287,47 417.311,939	0.003
2	570.287,47 417.311,939	3	570.287,401 417.313,035	1.098
3	570.287,401 417.313,035	4	570.288,596 417.313,11	1.197

Punct început	X / Y	Punct sfârșit	X / Y	Lungime segment (** (m)
4	570.288,596 417.313,11	5	570.288,52 417.314,308	1.2
5	570.288,52 417.314,308	6	570.287,323 417.314,233	1.2
6	570.287,323 417.314,233	7	570.287,398 417.313,035	1.2
7	570.287,398 417.313,035	1	570.287,467 417.311,938	1.099

** Lungimile segmentelor sunt determinate în planul de proiecție Stereo 70 și sunt rotunjite la 1 milimetru.

*** Distanța dintre puncte este formată din segmente cumulate ce sunt mai mici decât valoarea 1 milimetru.

**DATE DESPRE IMOBILUL NR. 2027**

Oficiul de Cadastru și Publicitate Imobiliară PRAHOVA
Biroul de Cadastru și Publicitate Imobiliară Vălenii de Munte

A. Partea I. Descrierea imobilului

TEREN Intravilan

Adresa: Loc. Scurtesti, Jud. Prahova

Nr. Crt	Nr cadastral Nr. topografic	Suprafața* (mp)	Observații / Referințe
A1		347	Sector cadastral:24 Teren imprejmuit;

B. Partea II. Proprietari și acte

Inscrieri privitoare la dreptul de proprietate și alte drepturi reale		Referințe
/		
Act Normativ nr. 7, din 13/03/1996 emis de PARLAMENTUL ROMANIEI (ART. 13);		
B1	Inscrierea posesiei, drept de PROPRIETATE, dobandit prin Constituire, cota actuala 1/1 1) NEIDENTIFICAT NEIDENTIFICAT	A1
B2	SE NOTEAZA MENTIUNEA DE PROPRIETAR NEIDENTIFICAT	A1

C. Partea III. SARCINI .

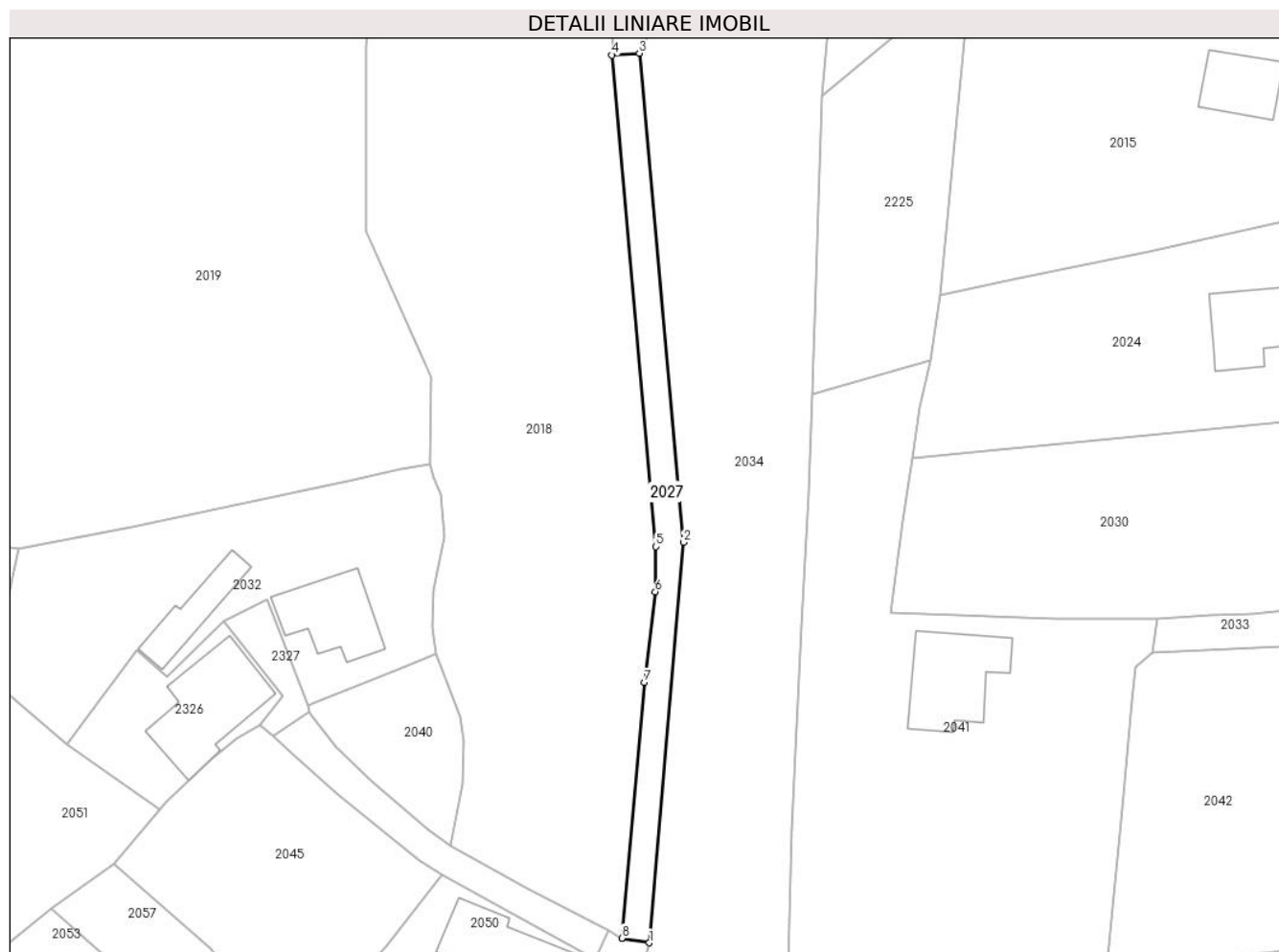
Inscrieri privind dezmembramintele dreptului de proprietate, drepturi reale de garanție și sarcini	Referințe
NU SUNT	

Anexa Nr. 1 La Partea I

Teren

Nr cadastral	Suprafața (mp)*	Observații / Referințe
	347	

* Suprafața este determinată în planul de proiecție Stereo 70.



Date referitoare la teren

Crt	Categorie folosință	Intravilan	Suprafața (mp)	Tarla	Parcelă	Nr. topo	Observații / Referințe
1	drum	DA	347	-	-	-	

Lungime Segmente

1) Valorile lungimilor segmentelor sunt obținute din proiecție în plan.

Punct început	X / Y	Punct sfârșit	X / Y	Lungime segment (** (m)
1	570.203,58 417.248,948	2	570.207,688 417.296,811	48.039
2	570.207,688 417.296,811	3	570.202,392 417.355,295	58.723
3	570.202,392 417.355,295	4	570.199,106 417.355,068	3.294
4	570.199,106 417.355,068	5	570.204,388 417.296,305	59.0
5	570.204,388 417.296,305	6	570.204,301 417.290,906	5.4

Punct început	X / Y	Punct sfârșit	X / Y	Lungime segment (** (m)
6	570.204,301 417.290,906	7	570.203,017 417.280,082	10.9
7	570.203,017 417.280,082	8	570.200,303 417.249,502	30.7
8	570.200,303 417.249,502	1	570.203,58 417.248,948	3.323

** Lungimile segmentelor sunt determinate în planul de proiecție Stereo 70 și sunt rotunjite la 1 milimetru.

*** Distanța dintre puncte este formată din segmente cumulate ce sunt mai mici decât valoarea 1 milimetru.

**DATE DESPRE IMOBILUL NR. 2028**

Oficiul de Cadastru și Publicitate Imobiliară PRAHOVA
 Biroul de Cadastru și Publicitate Imobiliară Vălenii de Munte

A. Partea I. Descrierea imobilului

TEREN Intravilan

Nr. CF vechi:182
 Nr. cadastral vechi:261

Adresa: Loc. Scurtesti, Jud. Prahova

Nr. Crt	Nr cadastral Nr. topografic	Suprafața* (mp)	Observații / Referințe
A1	20963	Din acte: 1.200 Masurata: 1.603	Sector cadastral:24 Teren neimprejmuit;

B. Partea II. Proprietari și acte

Inscrieri privitoare la dreptul de proprietate și alte drepturi reale	Referințe
23111 / 19/08/2005	
Act Notarial nr. 1167, din 18/08/2005 emis de N.P. Iancu Laura Ioana;	
B1	A1
Intabulare, drept de PROPRIETATEpartaj, dobandit prin Conventie, cota actuala 1/1	
1) FAN CONSTANTA	
<i>OBSERVATII: (provenita din conversia CF 182)</i>	

C. Partea III. SARCINI .

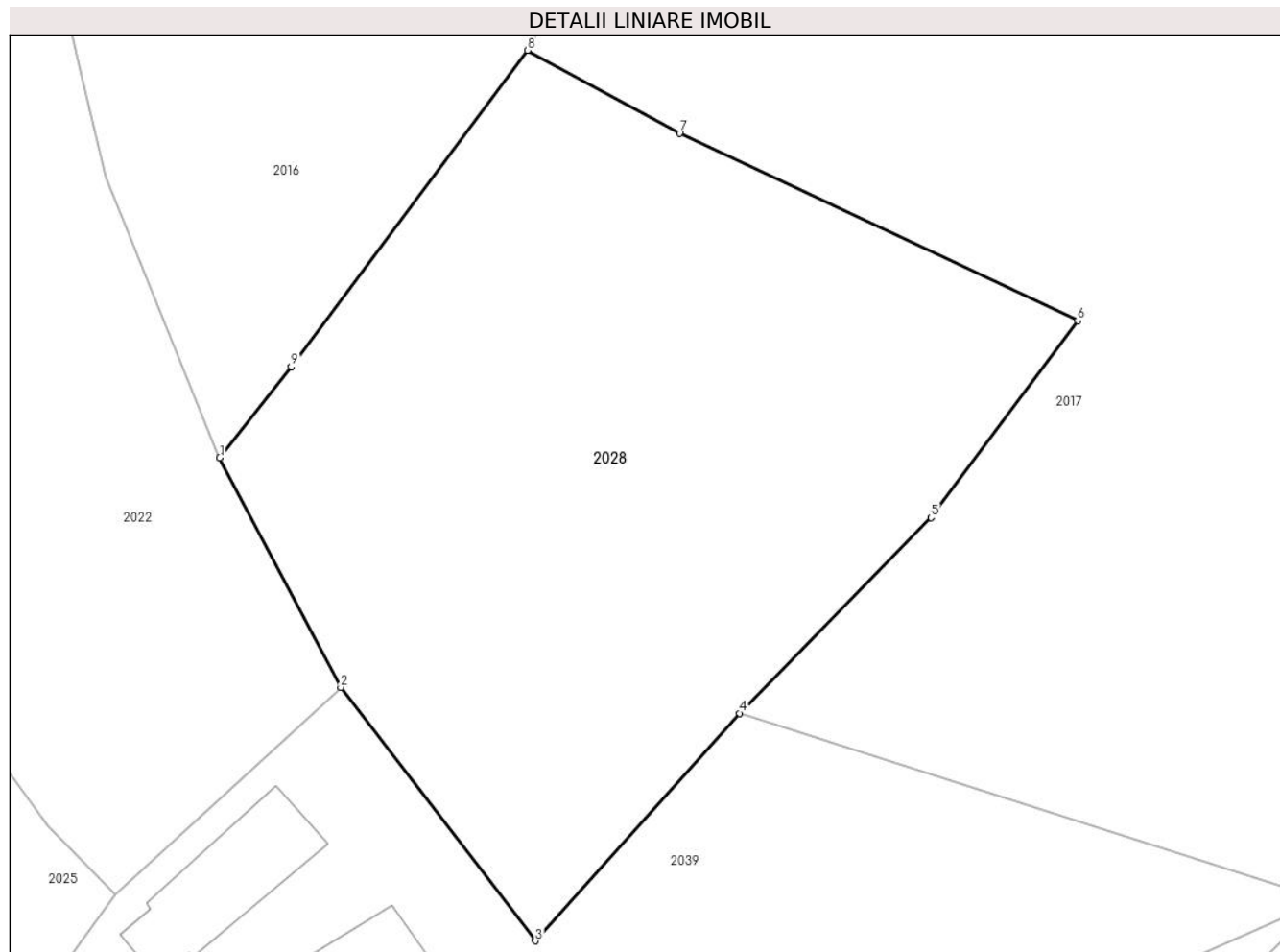
Inscrieri privind dezmembramintele dreptului de proprietate, drepturi reale de garanție și sarcini	Referințe
NU SUNT	

Anexa Nr. 1 La Partea I

Teren

Nr cadastral	Suprafața (mp)*	Observații / Referințe
20963	Din acte: 1.200 Masurata: 1.603	

* Suprafața este determinată în planul de proiecție Stereo 70.



Date referitoare la teren

Crt	Categorie folosință	Intra vilan	Suprafața (mp)	Tarla	Parcelă	Nr. topo	Observații / Referințe
1	faneata	DA	1.603	19	96	-	

Lungime Segmente

1) Valorile lungimilor segmentelor sunt obținute din proiecție în plan.

Punct început	X / Y	Punct sfârșit	X / Y	Lungime segment (** (m)
1	570.040,082 417.311,033	2	570.047,821 417.296,379	16.572
2	570.047,821 417.296,379	3	570.060,252 417.280,182	20.417
3	570.060,252 417.280,182	4	570.073,291 417.294,718	19.527
4	570.073,291 417.294,718	5	570.085,528 417.307,214	17.49
5	570.085,528 417.307,214	6	570.094,897 417.319,794	15.685

Punct început	X / Y	Punct sfârșit	X / Y	Lungime segment (** (m)
6	570.094,897 417.319,794	7	570.069,46 417.331,776	28.118
7	570.069,46 417.331,776	8	570.059,755 417.337,063	11.052
8	570.059,755 417.337,063	9	570.044,655 417.316,865	25.218
9	570.044,655 417.316,865	1	570.040,082 417.311,033	7.412

** Lungimile segmentelor sunt determinate în planul de proiecție Stereo 70 și sunt rotunjite la 1 milimetru.

*** Distanța dintre puncte este formată din segmente cumulate ce sunt mai mici decât valoarea 1 milimetru.

**DATE DESPRE IMOBILUL NR. 2029**

Oficiul de Cadastru și Publicitate Imobiliară PRAHOVA
Biroul de Cadastru și Publicitate Imobiliară Vălenii de Munte

A. Partea I. Descrierea imobilului

TEREN Intravilan

Adresa: Loc. Scurtesti, Jud. Prahova

Nr. Crt	Nr cadastral Nr. topografic	Suprafața* (mp)	Observații / Referințe
A1		144	Sector cadastral:24 Teren neimprejmuit;

B. Partea II. Proprietari și acte

Inscrieri privitoare la dreptul de proprietate și alte drepturi reale		Referințe
/		
Act Normativ nr. 7, din 13/03/1996 emis de PARLAMENTUL ROMANIEI (ART. 13);		
B1	Inscrierea posesiei, drept de PROPRIETATE, dobandit prin Constituire, cota actuala 1/1 1) NEIDENTIFICAT NEIDENTIFICAT	A1
B2	SE NOTEAZA MENTIUNEA DE PROPRIETAR NEIDENTIFICAT	A1

C. Partea III. SARCINI .

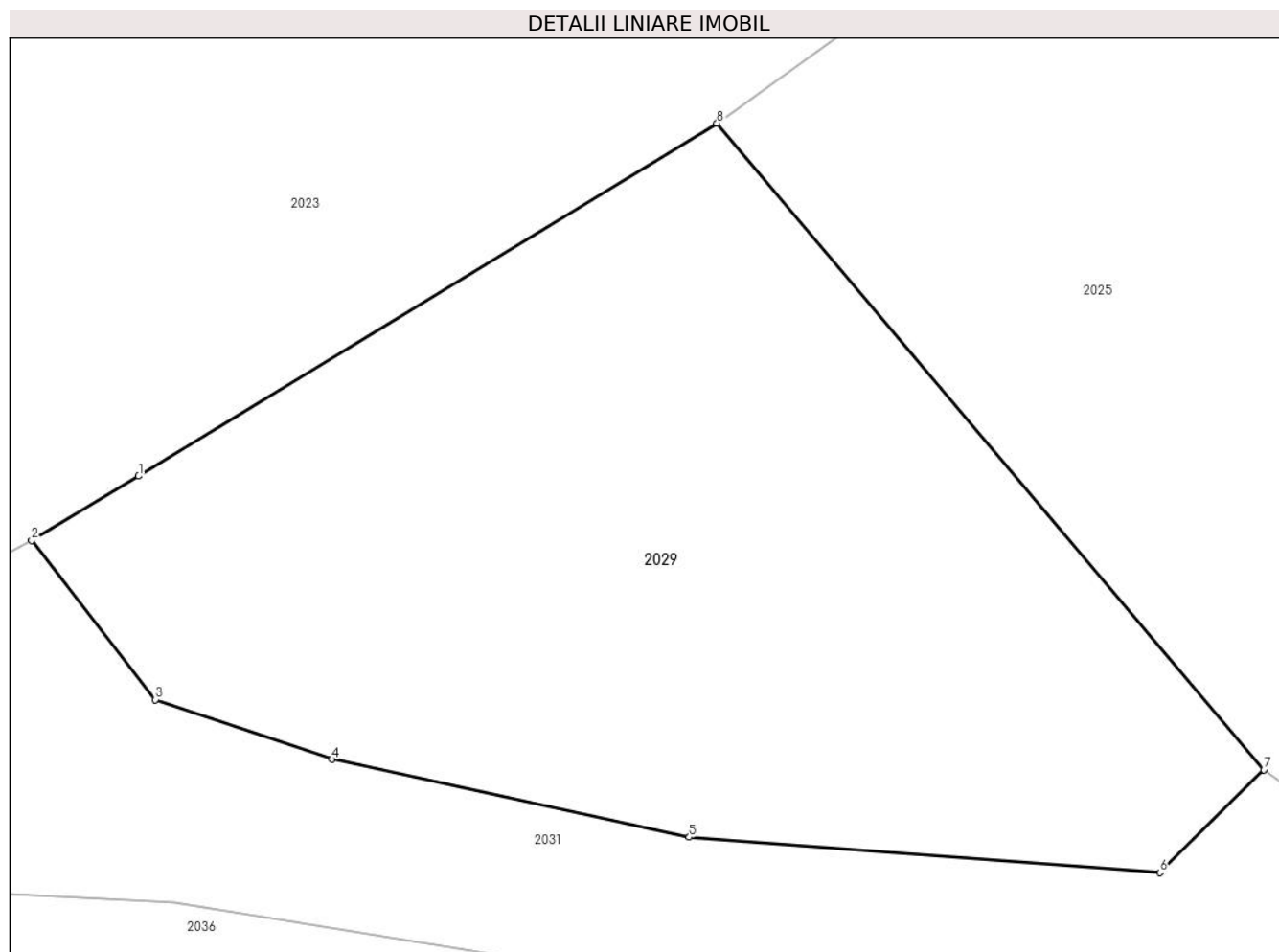
Inscrieri privind dezmembramintele dreptului de proprietate, drepturi reale de garanție și sarcini	Referințe
NU SUNT	

Anexa Nr. 1 La Partea I

Teren

Nr cadastral	Suprafața (mp)*	Observații / Referințe
	144	

* Suprafața este determinată în planul de proiecție Stereo 70.



Date referitoare la teren

Crt	Categorie folosință	Intravilan	Suprafața (mp)	Tarla	Parcelă	Nr. topo	Observații / Referințe
1	faneata	DA	144	-	-	-	

Lungime Segmente

1) Valorile lungimilor segmentelor sunt obținute din proiecție în plan.

Punct început	X / Y	Punct sfârșit	X / Y	Lungime segment (** (m)
1	569.960,109 417.305,183	2	569.958,306 417.304,103	2.102
2	569.958,306 417.304,103	3	569.960,393 417.301,418	3.401
3	569.960,393 417.301,418	4	569.963,369 417.300,416	3.14
4	569.963,369 417.300,416	5	569.969,388 417.299,104	6.16
5	569.969,388 417.299,104	6	569.977,325 417.298,506	7.96

Punct început	X / Y	Punct sfârșit	X / Y	Lungime segment (** (m)
6	569.977,325 417.298,506	7	569.979,071 417.300,24	2.461
7	569.979,071 417.300,24	8	569.969,856 417.311,126	14.262
8	569.969,856 417.311,126	1	569.960,109 417.305,183	11.416

** Lungimile segmentelor sunt determinate în planul de proiecție Stereo 70 și sunt rotunjite la 1 milimetru.

*** Distanța dintre puncte este formată din segmente cumulate ce sunt mai mici decât valoarea 1 milimetru.

**DATE DESPRE IMOBILUL NR. 2030**

Oficiul de Cadastru și Publicitate Imobiliară PRAHOVA
Biroul de Cadastru și Publicitate Imobiliară Vălenii de Munte

A. Partea I. Descrierea imobilului

TEREN Intravilan

Adresa: Loc. Scurtesti, Jud. Prahova

Nr. Crt	Nr cadastral Nr. topografic	Suprafața* (mp)	Observații / Referințe
A1	20482	Din acte: 2.500 Masurata: 1.283	Sector cadastral:24 Teren imprejmuit;

B. Partea II. Proprietari și acte

Inscrieri privitoare la dreptul de proprietate și alte drepturi reale		Referințe
5358 / 28/07/2011		
Act Notarial nr. 1009, din 27/07/2011 emis de NP AVRAM DANIEL;		
B1	Se infiinteaza cartea funciara 20482 a imobilului cu numarul cadastral 20482/Stefesti, rezultat din dezmembrarea imobilului cu numarul cadastral 10173 (identificator electronic 20202) in scris in cartea funciara 708 (identificator electronic 20202);	A1
3165 / 24/03/2017		
Act Notarial nr. 109, din 16/03/2017 emis de N.P. DANIEL AVRAM;		
B8	se noteaza actualizarea informatiilor tehnice in conformitate cu noua documentatie cadastrala avizata in sensul modificarii limitei de proprietate si a suprafetei imobilului in scris in prezenta cartei funciara,	A1
5207 / 12/05/2017		
Act Notarial nr. 200, din 12/05/2017 emis de N.P. Avram Daniel;		
B9	Intabulare, drept de PROPRIETATEcu titlu de donatie, dobandit prin Conventie, cota actuala 1/1 1) OPRESCU MARIA, casatorita, ca bun propriu	A1

C. Partea III. SARCINI .

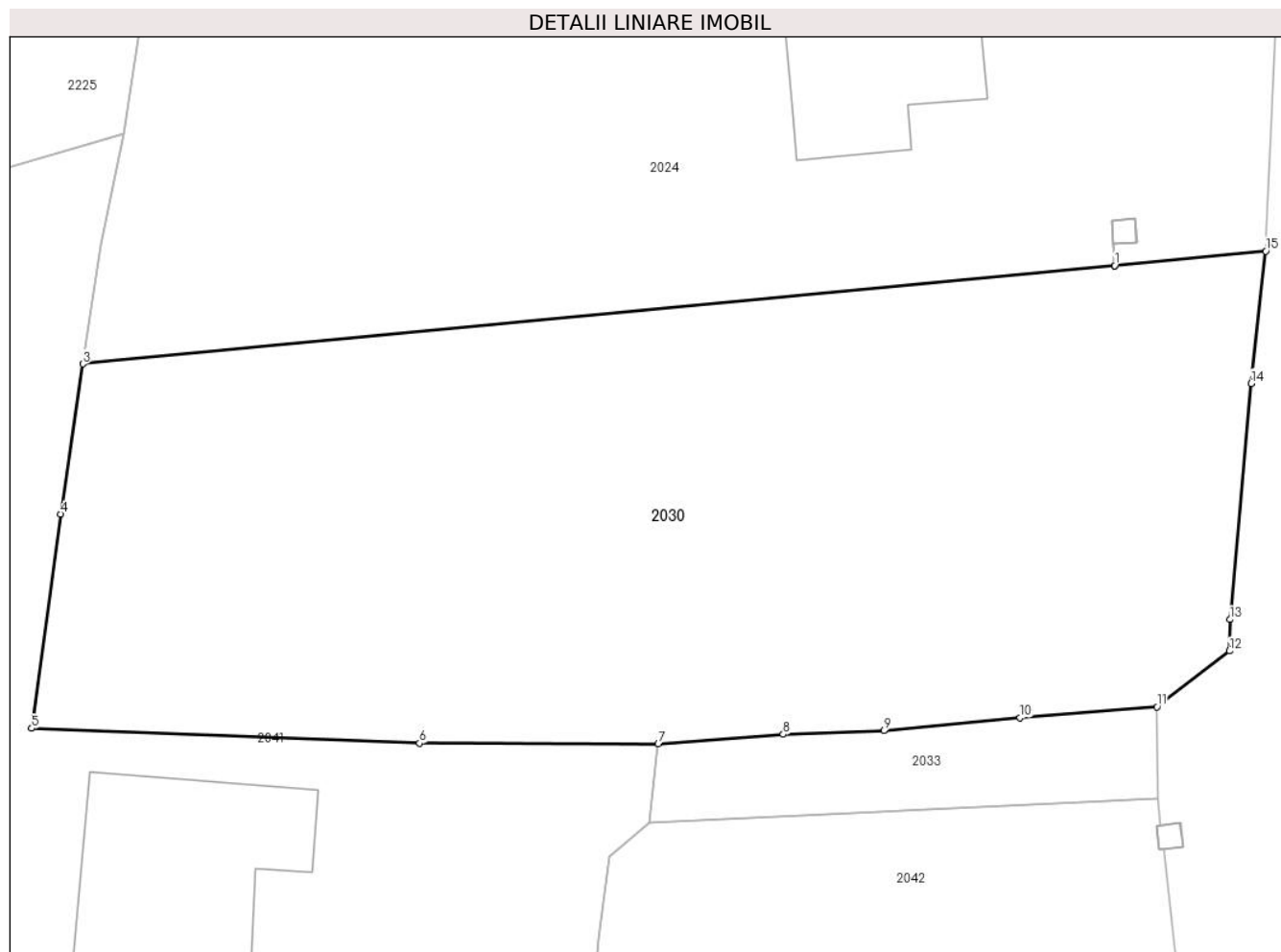
Inscrieri privind dezmembramintele dreptului de proprietate, drepturi reale de garanție și sarcini	Referințe
NU SUNT	

Anexa Nr. 1 La Partea I

Teren

Nr cadastral	Suprafața (mp)*	Observații / Referințe
20482	Din acte: 2.500 Masurata: 1.283	

* Suprafața este determinată în planul de proiecție Stereo 70.



Date referitoare la teren

Crt	Categorie folosință	Intra vilan	Suprafața (mp)	Tarla	Parcelă	Nr. topo	Observații / Referințe
1	curți constructii	DA	500	31	88	-	
2	livada	DA	150	31	88	-	
3	faneata	DA	633	31	88	-	

Lungime Segmente

1) Valorile lungimilor segmentelor sunt obținute din proiecție în plan.

Punct început	X / Y	Punct sfârșit	X / Y	Lungime segment (** (m)
1	570.287,47 417.311,939	2	570.287,467 417.311,938	0.003
2	570.287,467 417.311,938	3	570.235,109 417.306,941	52.596
3	570.235,109 417.306,941	4	570.233,979 417.299,334	7.69

Punct început	X / Y	Punct sfârșit	X / Y	Lungime segment (** (m)
4	570.233,979 417.299,334	5	570.232,512 417.288,457	10.975
5	570.232,512 417.288,457	6	570.252,195 417.287,698	19.698
6	570.252,195 417.287,698	7	570.264,31 417.287,657	12.115
7	570.264,31 417.287,657	8	570.270,651 417.288,148	6.36
8	570.270,651 417.288,148	9	570.275,759 417.288,334	5.111
9	570.275,759 417.288,334	10	570.282,673 417.289,0	6.946
10	570.282,673 417.289,0	11	570.289,612 417.289,543	6.96
11	570.289,612 417.289,543	12	570.293,301 417.292,38	4.654
12	570.293,301 417.292,38	13	570.293,318 417.293,975	1.595
13	570.293,318 417.293,975	14	570.294,395 417.305,955	12.028
14	570.294,395 417.305,955	15	570.295,138 417.312,671	6.757
15	570.295,138 417.312,671	1	570.287,47 417.311,939	7.702

** Lungimile segmentelor sunt determinate în planul de proiecție Stereo 70 și sunt rotunjite la 1 milimetru.

*** Distanța dintre puncte este formată din segmente cumulate ce sunt mai mici decât valoarea 1 milimetru.

**DATE DESPRE IMOBILUL NR. 2031**

Oficiul de Cadastru și Publicitate Imobiliară PRAHOVA
Biroul de Cadastru și Publicitate Imobiliară Vălenii de Munte

A. Partea I. Descrierea imobilului

TEREN Intravilan

Adresa: Loc. Scurtesti, Str Ulita Costache, Jud. Prahova

Nr. Crt	Nr cadastral Nr. topografic	Suprafața* (mp)	Observații / Referințe
A1		333	Sector cadastral:24 Teren imprejmuit;

B. Partea II. Proprietari și acte

Inscrieri privitoare la dreptul de proprietate și alte drepturi reale	Referințe
/	
Act Normativ nr. 1359, din 27/12/2001 emis de GUVERNUL ROMANIEI (ACT AD. 24/23.08.1999 EMIS DE PRIMARIA COMUNEI STEFESTI);	
B1	A1
Intabulare, drept de PROPRIETATE, dobandit prin Lege, cota actuala 1/1 1) COMUNA STEFESTI, CIF:2843590, DOMENIU PUBLIC	

C. Partea III. SARCINI .

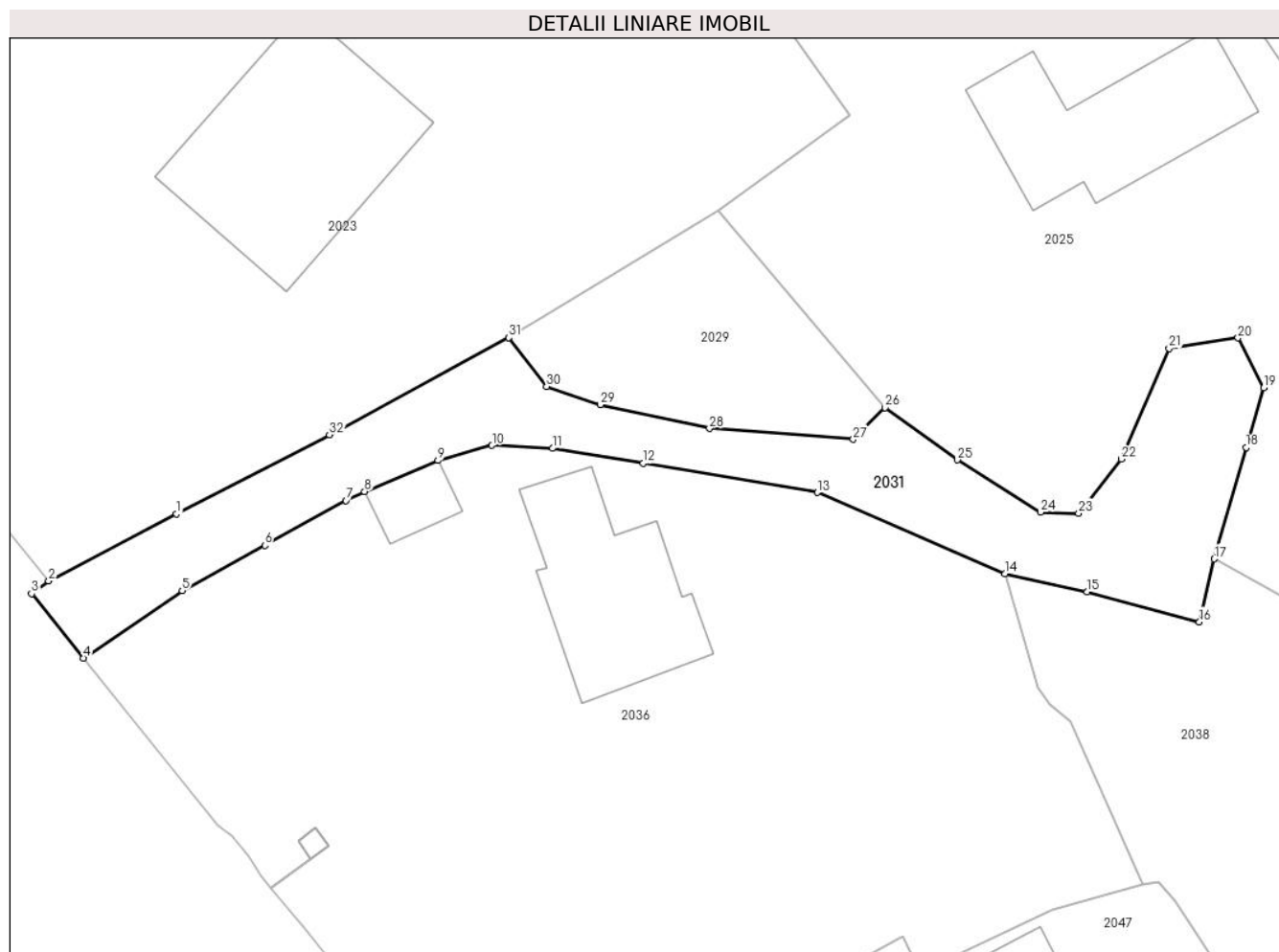
Inscrieri privind dezmembramintele dreptului de proprietate, drepturi reale de garanție și sarcini	Referințe
NU SUNT	

Anexa Nr. 1 La Partea I

Teren

Nr cadastral	Suprafața (mp)*	Observații / Referințe
	333	

* Suprafața este determinată în planul de proiecție Stereo 70.



Date referitoare la teren

Crt	Categorie folosință	Intra vilan	Suprafața (mp)	Tarla	Parcelă	Nr. topo	Observații / Referințe
1	drum	DA	333	-	-	-	

Lungime Segmente

1) Valorile lungimilor segmentelor sunt obținute din proiecție în plan.

Punct început	X / Y	Punct sfârșit	X / Y	Lungime segment (** (m)
1	569.939,971 417.294,39	2	569.932,913 417.290,684	7.971
3	569.931,969 417.289,988	4	569.934,833 417.286,428	4.569
5	569.940,275 417.290,162	6	569.944,837 417.292,658	5.2
7	569.949,326 417.295,128	8	569.950,345 417.295,622	1.132
9	569.954,402 417.297,334	10	569.957,379 417.298,167	3.091

Punct început	X / Y	Punct sfârșit	X / Y	Lungime segment (** (m)
2	569.932,913 417.290,684	3	569.931,969 417.289,988	1.173
4	569.934,833 417.286,428	5	569.940,275 417.290,162	6.6
6	569.944,837 417.292,658	7	569.949,326 417.295,128	5.124
8	569.950,345 417.295,622	9	569.954,402 417.297,334	4.404
10	569.957,379 417.298,167	11	569.960,715 417.298,004	3.34

Punct început	X / Y	Punct sfârșit	X / Y	Lungime segment (** (m)	Punct început	X / Y	Punct sfârșit	X / Y	Lungime segment (** (m)
11	569.960,715 417.298,004	12	569.965,73 417.297,191	5.08	12	569.965,73 417.297,191	13	569.975,344 417.295,57	9.75
13	569.975,344 417.295,57	14	569.985,694 417.291,086	11.28	14	569.985,694 417.291,086	15	569.990,237 417.290,093	4.65
15	569.990,237 417.290,093	16	569.996,427 417.288,438	6.407	16	569.996,427 417.288,438	17	569.997,249 417.291,903	3.561
17	569.997,249 417.291,903	18	569.999,0 417.298,059	6.4	18	569.999,0 417.298,059	19	569.999,979 417.301,34	3.424
19	569.999,979 417.301,34	20	569.998,557 417.304,1	3.105	20	569.998,557 417.304,1	21	569.994,751 417.303,519	3.85
21	569.994,751 417.303,519	22	569.992,108 417.297,417	6.65	22	569.992,108 417.297,417	23	569.989,763 417.294,428	3.799
23	569.989,763 417.294,428	24	569.987,664 417.294,483	2.1	24	569.987,664 417.294,483	25	569.983,078 417.297,37	5.419
25	569.983,078 417.297,37	26	569.979,071 417.300,24	4.929	26	569.979,071 417.300,24	27	569.977,325 417.298,506	2.461
27	569.977,325 417.298,506	28	569.969,388 417.299,104	7.96	28	569.969,388 417.299,104	29	569.963,369 417.300,416	6.16
29	569.963,369 417.300,416	30	569.960,393 417.301,418	3.14	30	569.960,393 417.301,418	31	569.958,306 417.304,103	3.401
31	569.958,306 417.304,103	32	569.948,406 417.298,759	11.25	32	569.948,406 417.298,759	1	569.939,971 417.294,39	9.5

** Lungimile segmentelor sunt determinate în planul de proiecție Stereo 70 și sunt rotunjite la 1 milimetru.

*** Distanța dintre puncte este formată din segmente cumulate ce sunt mai mici decât valoarea 1 milimetru.

**DATE DESPRE IMOBILUL NR. 2032**

Oficiul de Cadastru și Publicitate Imobiliară PRAHOVA
Biroul de Cadastru și Publicitate Imobiliară Vălenii de Munte

A. Partea I. Descrierea imobilului

TEREN Intravilan

Adresa: Loc. Scurtesti, Nr. 257, Jud. Prahova

Nr. Crt	Nr cadastral Nr. topografic	Suprafața* (mp)	Observații / Referințe
A1	22437	1.026	Sector cadastral:24 Teren imprejmuit;

Construcții

Crt	Nr cadastral Nr. topografic	Adresa	Observații / Referințe
A1.1	22437-C1	Loc. Scurtesti, Nr. 257, Jud. Prahova	Nr. niveluri:1; S. construita la sol:90 mp; LOCUINTA
A1.2	22437-C2	Loc. Scurtesti, Nr. 257, Jud. Prahova	Nr. niveluri:1; S. construita la sol:55 mp; ANEXA

B. Partea II. Proprietari și acte

Inscrieri privitoare la dreptul de proprietate și alte drepturi reale		Referințe
12615 / 09/05/2024		
Act Notarial nr. 588, din 07/05/2024 emis de N.P. Iancu Laura Ioana;		
B1	Se infiinteaza cartea funciara 22437 a imobilului cu numarul cadastral 22437 / UAT Stefesti, rezultat din dezmembrarea imobilului cu numarul cadastral 20324 inscris in cartea funciara 20324;	A1
12624 / 09/05/2024		
Act Notarial nr. 588, din 07/05/2024 emis de N.P. Iancu Laura Ioana;		
B15	Intabulare, drept de PROPRIETATEcu titlu de partaj, dobandit prin Conventie, cota actuala 1/1 1) BRÎNDĂU ION-BERTELUȘ	A1
B16	Intabulare, drept de PROPRIETATEcu titlu de partaj, dobandit prin Conventie, cota actuala 1/1 1) BRÎNDĂU ION-BERTELUȘ	A1.1, A1.2

C. Partea III. SARCINI .

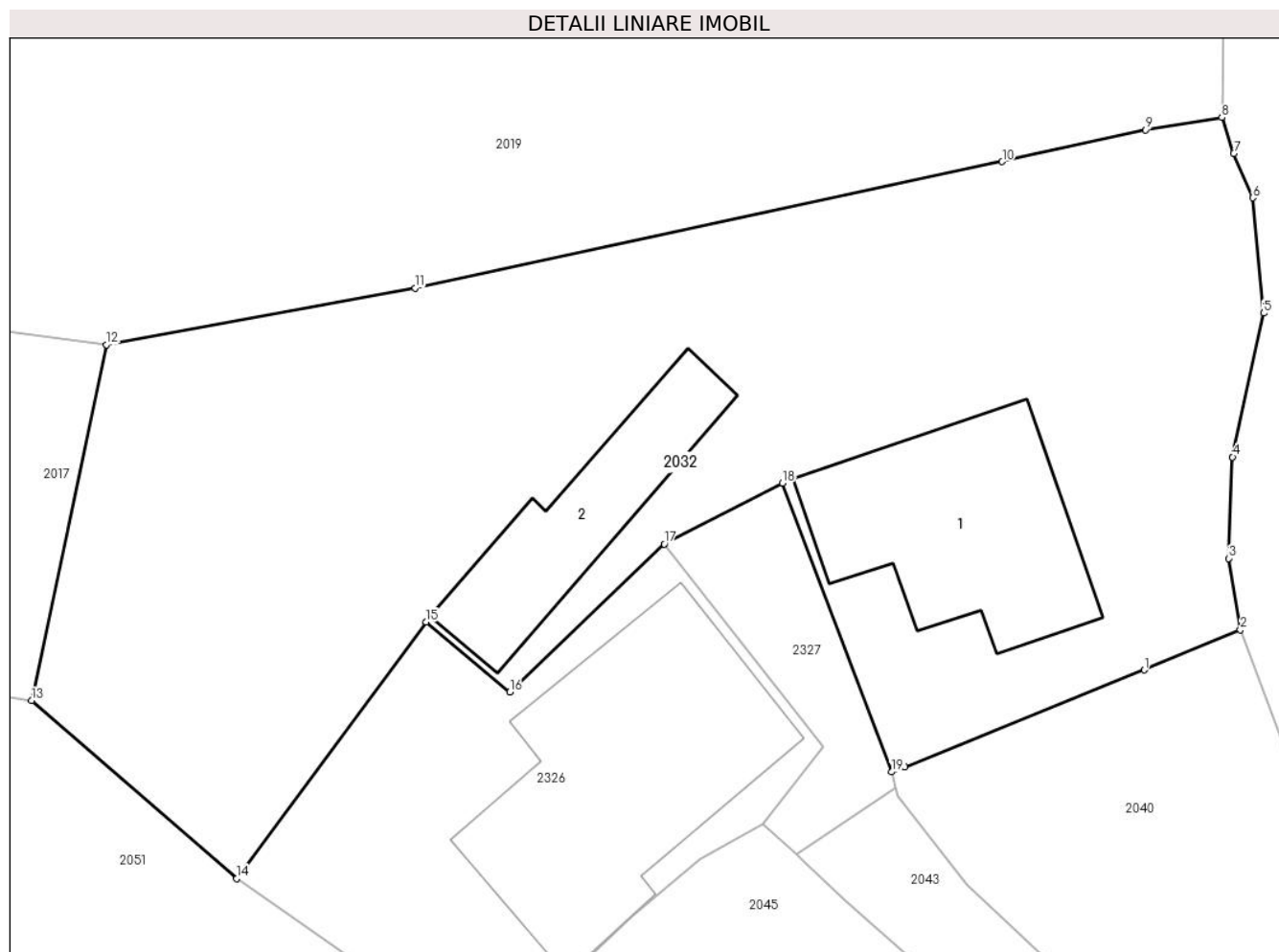
Inscrieri privind dezmembramintele dreptului de proprietate, drepturi reale de garanție și sarcini	Referințe
NU SUNT	

Anexa Nr. 1 La Partea I

Teren

Nr cadastral	Suprafața (mp)*	Observații / Referințe
22437	1.026	

* Suprafața este determinată în planul de proiecție Stereo 70.



Date referitoare la teren

Crt	Categorie folosință	Intravilan	Suprafața (mp)	Tarla	Parcelă	Nr. topo	Observații / Referințe
1	curți constructii	DA	604	31	56	-	
2	livada	DA	422	31	56	-	

Date referitoare la construcții

Crt	Număr	Destinație construcție	Supraf. (mp)	Situație juridică	Observații / Referințe
A1.1	22437-C1	construcții de locuințe	90	Cu acte	Nr. niveluri:1; S. construita la sol:90 mp; LOCUINTA
A1.2	22437-C2	construcții anexa	55	Cu acte	Nr. niveluri:1; S. construita la sol:55 mp; ANEXA

Lungime Segmente

1) Valorile lungimilor segmentelor sunt obținute din proiecție în plan.

Punct început	X / Y	Punct sfârșit	X / Y	Lungime segment (** (m)
1	570.173,858 417.281,794	2	570.178,105 417.283,563	4.601
2	570.178,105 417.283,563	3	570.177,577 417.286,706	3.187

Punct început	X / Y	Punct sfârșit	X / Y	Lungime segment (** (m)
3	570.177,577 417.286,706	4	570.177,757 417.291,173	4.471
4	570.177,757 417.291,173	5	570.179,13 417.297,507	6.481
5	570.179,13 417.297,507	6	570.178,649 417.302,587	5.103
6	570.178,649 417.302,587	7	570.177,809 417.304,533	2.12
7	570.177,809 417.304,533	8	570.177,29 417.306,118	1.668
8	570.177,29 417.306,118	9	570.173,932 417.305,583	3.4
9	570.173,932 417.305,583	10	570.167,602 417.304,184	6.483
10	570.167,602 417.304,184	11	570.141,718 417.298,612	26.477
11	570.141,718 417.298,612	12	570.128,117 417.296,118	13.828
12	570.128,117 417.296,118	13	570.124,824 417.280,443	16.018
13	570.124,824 417.280,443	14	570.133,868 417.272,613	11.962
14	570.133,868 417.272,613	15	570.142,214 417.283,899	14.037
15	570.142,214 417.283,899	16	570.145,902 417.280,82	4.804
16	570.145,902 417.280,82	17	570.152,704 417.287,342	9.424
17	570.152,704 417.287,342	18	570.157,919 417.290,012	5.859
18	570.157,919 417.290,012	19	570.162,724 417.277,3	13.591
19	570.162,724 417.277,3	20	570.163,304 417.277,519	0.62
20	570.163,304 417.277,519	1	570.173,858 417.281,794	11.387

** Lungimile segmentelor sunt determinate în planul de proiecție Stereo 70 și sunt rotunjite la 1 milimetru.

*** Distanța dintre puncte este formată din segmente cumulate ce sunt mai mici decât valoarea 1 milimetru.

**DATE DESPRE IMOBILUL NR. 2033**

Oficiul de Cadastru și Publicitate Imobiliară PRAHOVA
Biroul de Cadastru și Publicitate Imobiliară Vălenii de Munte

A. Partea I. Descrierea imobilului

TEREN Intravilan

Adresa: Loc. Scurtesti, Jud. Prahova

Nr. Crt	Nr cadastral Nr. topografic	Suprafața* (mp)	Observații / Referințe
A1		109	Sector cadastral:24 Teren imprejmuit;

B. Partea II. Proprietari și acte

Inscrieri privitoare la dreptul de proprietate și alte drepturi reale		Referințe
/		
Act Normativ nr. 7, din 13/03/1996 emis de PARLAMENTUL ROMANIEI (ART. 13);		
B1	Inscrierea posesiei, drept de PROPRIETATE, dobandit prin Constituire, cota actuala 1/1 1) NEIDENTIFICAT NEIDENTIFICAT	A1
B2	SE NOTEAZA MENTIUNEA DE PROPRIETAR NEIDENTIFICAT	A1

C. Partea III. SARCINI .

Inscrieri privind dezmembramintele dreptului de proprietate, drepturi reale de garanție și sarcini	Referințe
NU SUNT	

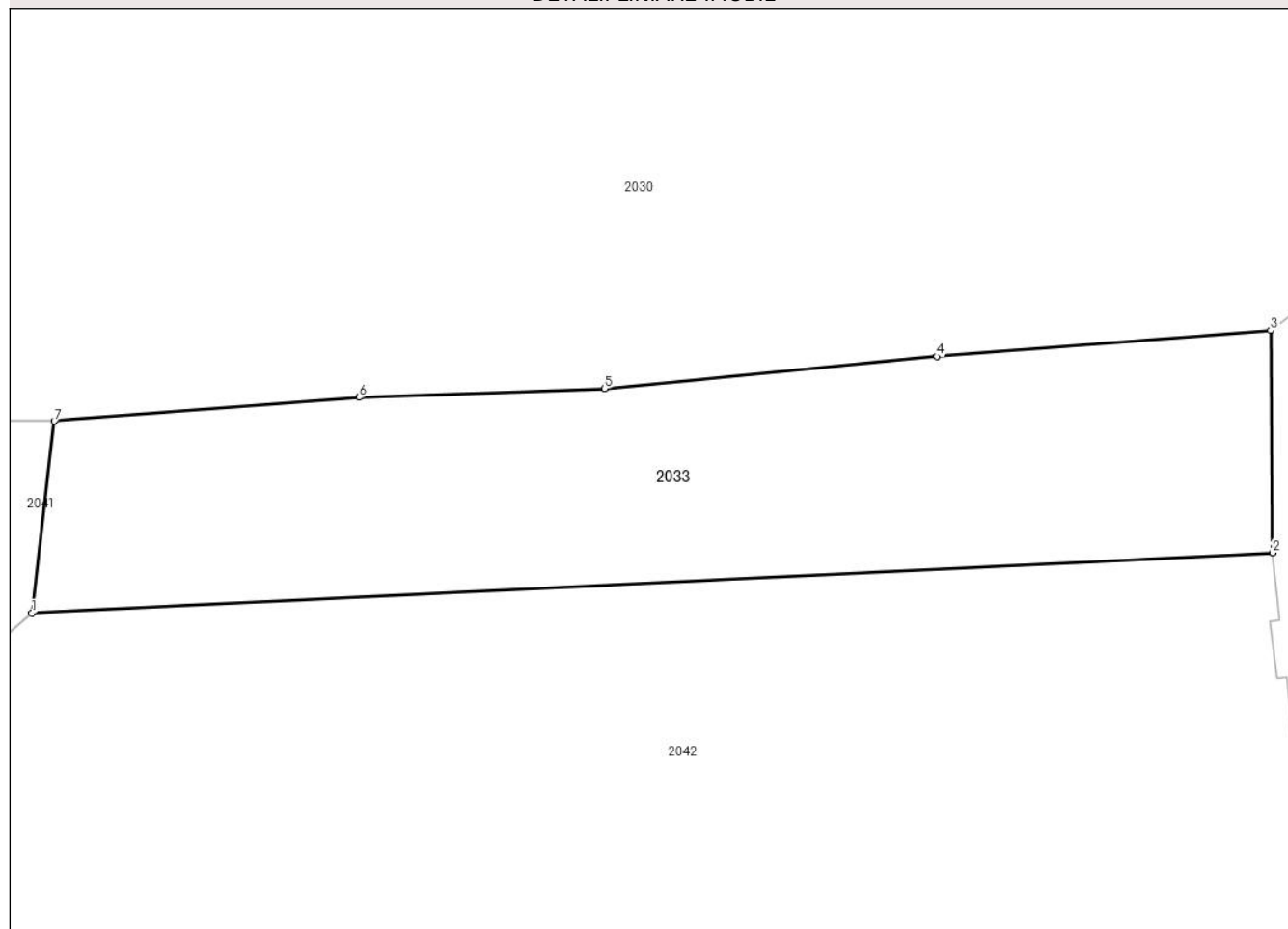
Anexa Nr. 1 La Partea I

Teren

Nr cadastral	Suprafața (mp)*	Observații / Referințe
	109	

* Suprafața este determinată în planul de proiecție Stereo 70.

DETALII LINIARE IMOBIL



Date referitoare la teren

Crt	Categorie folosință	Intravilan	Suprafața (mp)	Tarla	Parcelă	Nr. topo	Observații / Referințe
1	drum	DA	109	-	-	-	

Lungime Segmente

1) Valorile lungimilor segmentelor sunt obținute din proiecție în plan.

Punct început	X / Y	Punct sfârșit	X / Y	Lungime segment (** (m)
1	570.263,844 417.283,668	2	570.289,656 417.284,921	25.843
2	570.289,656 417.284,921	3	570.289,612 417.289,543	4.622
3	570.289,612 417.289,543	4	570.282,673 417.289,0	6.96
4	570.282,673 417.289,0	5	570.275,759 417.288,334	6.946
5	570.275,759 417.288,334	6	570.270,651 417.288,148	5.111

Punct început	X / Y	Punct sfârșit	X / Y	Lungime segment (** (m)
6	570.270,651 417.288,148	7	570.264,31 417.287,657	6.36
7	570.264,31 417.287,657	1	570.263,844 417.283,668	4.016

** Lungimile segmentelor sunt determinate în planul de proiecție Stereo 70 și sunt rotunjite la 1 milimetru.

*** Distanța dintre puncte este formată din segmente cumulate ce sunt mai mici decât valoarea 1 milimetru.

**DATE DESPRE IMOBILUL NR. 2034**

Oficiul de Cadastru și Publicitate Imobiliară PRAHOVA
Biroul de Cadastru și Publicitate Imobiliară Vălenii de Munte

A. Partea I. Descrierea imobilului

TEREN Intravilan

Adresa: Loc. Scurtesti, Jud. Prahova

Nr. Crt	Nr cadastral Nr. topografic	Suprafața* (mp)	Observații / Referințe
A1		3.036	Sector cadastral:24 Teren imprejmuit;

B. Partea II. Proprietari și acte

Inscrieri privitoare la dreptul de proprietate și alte drepturi reale		Referințe
/		
Act Normativ nr. 7, din 13/03/1996 emis de PARLAMENTUL ROMANIEI (ART. 13);		
B1	Inscrierea posesiei, drept de PROPRIETATE, dobandit prin Constituire, cota actuala 1/1 1) NEIDENTIFICAT NEIDENTIFICAT	A1
B2	SE NOTEAZA MENTIUNEA DE PROPRIETAR NEIDENTIFICAT	A1

C. Partea III. SARCINI .

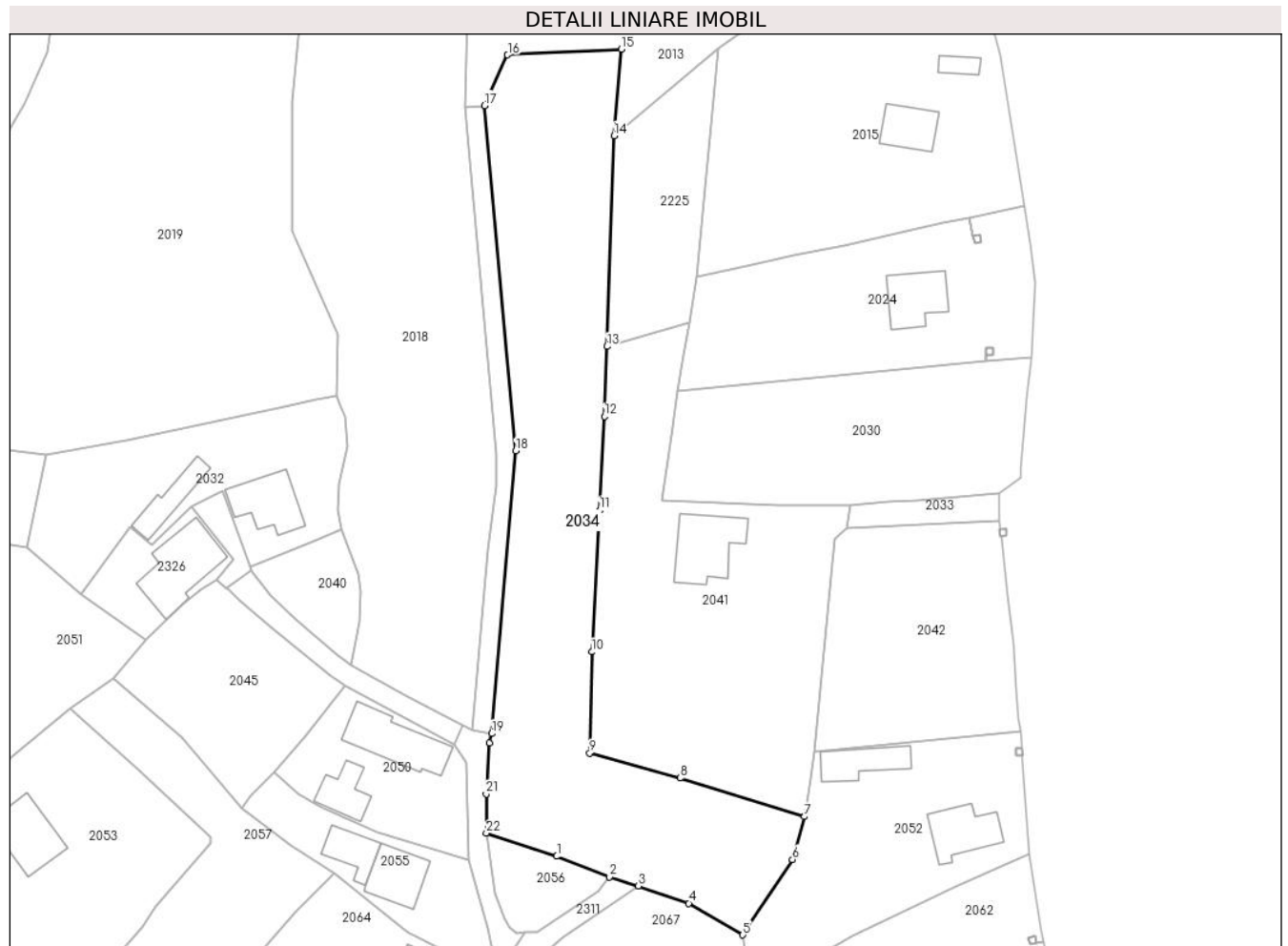
Inscrieri privind dezmembramintele dreptului de proprietate, drepturi reale de garanție și sarcini	Referințe
NU SUNT	

Anexa Nr. 1 La Partea I

Teren

Nr cadastral	Suprafața (mp)*	Observații / Referințe
	3.036	

* Suprafața este determinată în planul de proiecție Stereo 70.



Date referitoare la teren

Crt	Categorie folosință	Intravilan	Suprafața (mp)	Tarla	Parcelă	Nr. topo	Observații / Referințe
1	faneata	DA	3.036	-	-	-	

Lungime Segmente

1) Valorile lungimilor segmentelor sunt obținute din proiecție în plan.

Punct început	X / Y	Punct sfârșit	X / Y	Lungime segment (** (m)	Punct început	X / Y	Punct sfârșit	X / Y	Lungime segment (** (m)
1	570.214,623 417.228,171	2	570.223,512 417.224,684	9.548	2	570.223,512 417.224,684	3	570.228,473 417.223,168	5.187
3	570.228,473 417.223,168	4	570.236,984 417.220,206	9.012	4	570.236,984 417.220,206	5	570.246,161 417.214,86	10.621
5	570.246,161 417.214,86	6	570.254,58 417.227,639	15.303	6	570.254,58 417.227,639	7	570.256,592 417.234,885	7.52
7	570.256,592 417.234,885	8	570.235,497 417.241,409	22.081	8	570.235,497 417.241,409	9	570.220,198 417.245,662	15.879
9	570.220,198 417.245,662	10	570.220,575 417.262,774	17.116	10	570.220,575 417.262,774	11	570.221,867 417.286,786	24.047

Punct început	X / Y	Punct sfârșit	X / Y	Lungime segment (** (m)
11	570.221,867 417.286,786	12	570.222,694 417.302,656	15.892
13	570.223,131 417.314,498	14	570.224,306 417.350,183	35.704
15	570.225,56 417.364,836	16	570.206,278 417.363,872	19.306
17	570.202,392 417.355,295	18	570.207,688 417.296,811	58.723
19	570.203,58 417.248,948	20	570.203,19 417.247,396	1.6
21	570.202,647 417.238,713	22	570.202,684 417.232,092	6.621

Punct început	X / Y	Punct sfârșit	X / Y	Lungime segment (** (m)
12	570.222,694 417.302,656	13	570.223,131 417.314,498	11.85
14	570.224,306 417.350,183	15	570.225,56 417.364,836	14.707
16	570.206,278 417.363,872	17	570.202,392 417.355,295	9.416
18	570.207,688 417.296,811	19	570.203,58 417.248,948	48.039
20	570.203,19 417.247,396	21	570.202,647 417.238,713	8.7
22	570.202,684 417.232,092	1	570.214,623 417.228,171	12.566

** Lungimile segmentelor sunt determinate în planul de proiecție Stereo 70 și sunt rotunjite la 1 milimetru.

*** Distanța dintre puncte este formată din segmente cumulate ce sunt mai mici decât valoarea 1 milimetru.

**DATE DESPRE IMOBILUL NR. 2035**

Oficiul de Cadastru și Publicitate Imobiliară PRAHOVA
Biroul de Cadastru și Publicitate Imobiliară Vălenii de Munte

A. Partea I. Descrierea imobilului

TEREN Intravilan

Adresa: Loc. Scurtesti, Jud. Prahova

Nr. Crt	Nr cadastral Nr. topografic	Suprafața* (mp)	Observații / Referințe
A1		1	Sector cadastral:24 Teren neimprijmit;

Construcții

Crt	Nr cadastral Nr. topografic	Adresa	Observații / Referințe
A1.1		Loc. Scurtesti, Jud. Prahova	Nr. niveluri:1; S. construita la sol:1 mp; STALP ENERGIE ELECTRICA LEA 20KV

B. Partea II. Proprietari și acte

Inscrieri privitoare la dreptul de proprietate și alte drepturi reale		Referințe
/		
Act Normativ nr. 123, din 10/07/2012 emis de PARLAMENTUL ROMANIEI;		
B1	Intabulare, drept de PROPRIETATE, dobandit prin Lege, cota actuala 1/1 1) STATUL ROMAN, CIF:9999999999999	A1, A1.1
Act Normativ nr. 980, din 16/12/2015 emis de GUVERNUL ROMANIEI;		
B2	Intabulare, drept de ADMINISTRARE, dobandit prin Lege 1) MINISTERUL ECONOMIEI, ENERGIEI SI MEDIULUI DE AFACERI, CIF:9999999999999	A1, A1.1
Act Administrativ nr. 9, din 07/10/2005 emis de MINISTERUL ECONOMIEI SI COMERTULUI (ACT ADITIONAL 1/10.06.2008 EMIS DE MINISTERUL ECONOMIEI SI FINANTELOR, ACT ADITIONAL 2/18.06.2015 EMIS DE MINISTERUL ENERGIEI, INTREPRINDERILOR MICI SI MIJLOCII SI MEDIULUI DE AFACERI, ACT ADITIONAL 3/10.02.2016 EMIS DE MINISTERUL ENERGIEI, ACT ADITIONAL 4/02.03.2017 EMIS DE MINISTERUL ENERGIEI);		
B3	Intabulare, drept de CONCESIUNE, dobandit prin Lege 1) DISTRIBUTIE ENERGIE ELECTRICA ROMANIA SA, CIF:14476722	A1, A1.1

C. Partea III. SARCINI .

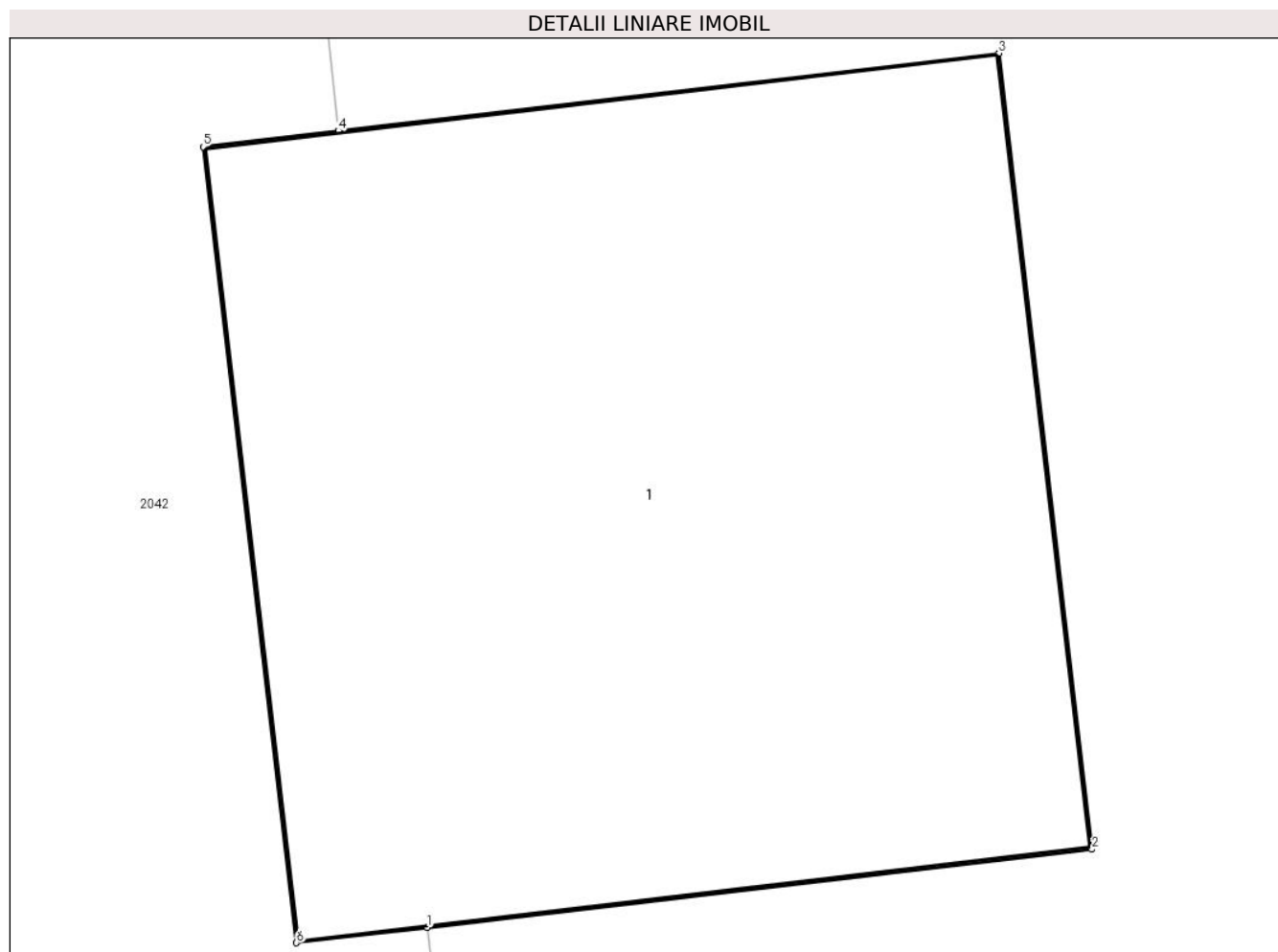
Inscrieri privind dezmembramintele dreptului de proprietate, drepturi reale de garanție și sarcini	Referințe
NU SUNT	

Anexa Nr. 1 La Partea I

Teren

Nr cadastral	Suprafața (mp)*	Observații / Referințe
	1	

* Suprafața este determinată în planul de proiecție Stereo 70.



Date referitoare la teren

Crt	Categorie folosință	Intra vilan	Suprafața (mp)	Tarla	Parcelă	Nr. topo	Observații / Referințe
1	curți constructii	DA	1	-	-	-	

Date referitoare la construcții

Crt	Număr	Destinație construcție	Supraf. (mp)	Situație juridică	Observații / Referințe
A1.1		construcții industriale și edilitare	1	Cu acte	Nr. niveluri:1; S. construita la sol:1 mp; STALP ENERGIE ELECTRICA LEA 20KV

Lungime Segmente

1) Valorile lungimilor segmentelor sunt obținute din proiecție în plan.

Punct început	X / Y	Punct sfârșit	X / Y	Lungime segment (** (m)
1	570.289,944 417.282,332	2	570.290,94 417.282,449	1.003
2	570.290,94 417.282,449	3	570.290,8 417.283,641	1.2
3	570.290,8 417.283,641	4	570.289,811 417.283,525	0.996

Punct început	X / Y	Punct sfârșit	X / Y	Lungime segment (** (m)
4	570.289,811 417.283,525	5	570.289,609 417.283,501	0.204
5	570.289,609 417.283,501	6	570.289,748 417.282,309	1.2
6	570.289,748 417.282,309	1	570.289,944 417.282,332	0.197

** Lungimile segmentelor sunt determinate în planul de proiecție Stereo 70 și sunt rotunjite la 1 milimetru.

*** Distanța dintre puncte este formată din segmente cumulate ce sunt mai mici decât valoarea 1 milimetru.

**DATE DESPRE IMOBILUL NR. 2036**

Oficiul de Cadastru și Publicitate Imobiliară PRAHOVA
Biroul de Cadastru și Publicitate Imobiliară Vălenii de Munte

A. Partea I. Descrierea imobilului

TEREN Intravilan

Nr. CF vechi:184
Nr. cadastral vechi:266

Adresa: Loc. Scurtesti, Jud. Prahova

Nr. Crt	Nr cadastral Nr. topografic	Suprafața* (mp)	Observații / Referințe
A1	20965	1.436	Sector cadastral:24 Teren imprejmuit;

Construcții

Crt	Nr cadastral Nr. topografic	Adresa	Observații / Referințe
A1.1	20965-C1	Loc. Scurtesti, Jud. Prahova	Nr. niveluri:1; S. construita la sol:77 mp; locuinta

B. Partea II. Proprietari și acte

Inscrieri privitoare la dreptul de proprietate și alte drepturi reale		Referințe
18320 / 04/11/2019		
Act Notarial nr. 215, din 21/10/2019 emis de N.P. Iancu Laura Ioana;		
B4	Intabulare, drept de PROPRIETATEcu titlu de mostenire, dobandit prin Succesiune, cota actuala 1/1 1) COSTACHE IULIANA-GABRIELA	A1
B5	Intabulare, drept de PROPRIETATEcu titlu de mostenire, dobandit prin Succesiune, cota actuala 1/1 1) COSTACHE IULIANA-GABRIELA	A1.1

C. Partea III. SARCINI .

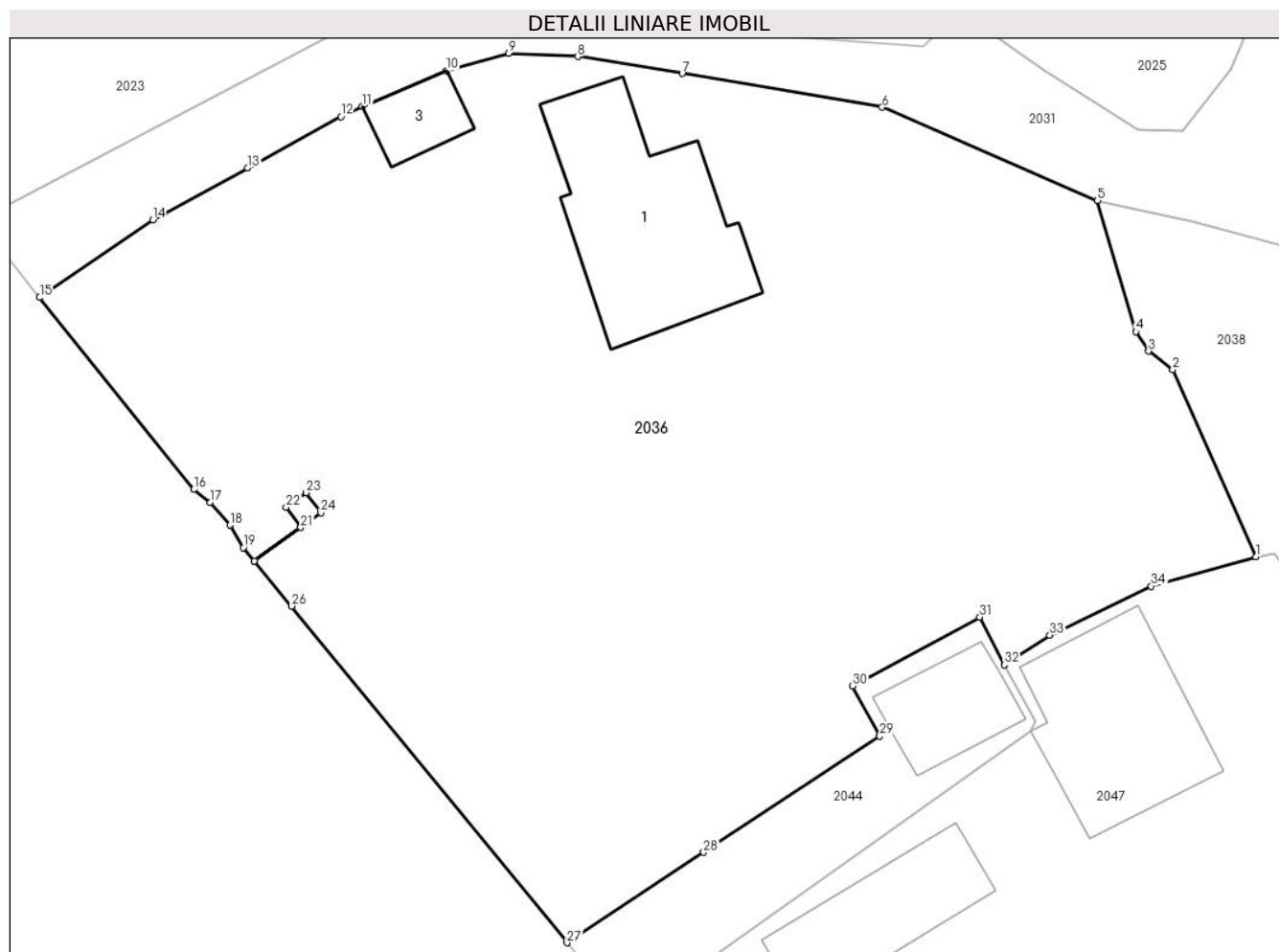
Inscrieri privind dezmembramintele dreptului de proprietate, drepturi reale de garanție și sarcini	Referințe
NU SUNT	

Anexa Nr. 1 La Partea I

Teren

Nr cadastral	Suprafața (mp)*	Observații / Referințe
20965	1.436	

* Suprafața este determinată în planul de proiecție Stereo 70.



Date referitoare la teren

Crt	Categorie folosință	Intravilan	Suprafața (mp)	Tarla	Parcelă	Nr. topo	Observații / Referințe
1	curți constructii	DA	817	32	103	-	
2	arabil	DA	619	32	103	-	

Date referitoare la construcții

Crt	Număr	Destinație construcție	Supraf. (mp)	Situație juridică	Observații / Referințe
A1.1	20965-C1	construcții de locuințe	77	Cu acte	Nr. niveluri:1; S. construita la sol:77 mp; locuinta
A1.3	20965-C3	construcții anexa	14	Fara acte	Nr. niveluri:1; S. construita la sol:14 mp; ANEXA

Lungime Segmente

1) Valorile lungimilor segmentelor sunt obținute din proiecție în plan.

Punct început	X / Y	Punct sfârșit	X / Y	Lungime segment (** (m)
1	569.993,304 417.273,98	2	569.989,312 417.282,974	9.84
3	569.988,146 417.283,852	4	569.987,544 417.284,797	1.12

Punct început	X / Y	Punct sfârșit	X / Y	Lungime segment (** (m)
2	569.989,312 417.282,974	3	569.988,146 417.283,852	1.46
4	569.987,544 417.284,797	5	569.985,694 417.291,086	6.555

Punct început	X / Y	Punct sfârșit	X / Y	Lungime segment (** (m)
5	569.985,694 417.291,086	6	569.975,344 417.295,57	11.28
7	569.965,73 417.297,191	8	569.960,715 417.298,004	5.08
9	569.957,379 417.298,167	10	569.954,402 417.297,334	3.091
11	569.950,345 417.295,622	12	569.949,326 417.295,128	1.132
13	569.944,837 417.292,658	14	569.940,275 417.290,162	5.2
15	569.934,833 417.286,428	16	569.942,245 417.277,209	11.829
17	569.943,034 417.276,588	18	569.943,981 417.275,492	1.448
19	569.944,627 417.274,407	20	569.945,158 417.273,766	0.832
21	569.947,384 417.275,382	22	569.946,68 417.276,351	1.197
23	569.947,651 417.277,056	24	569.948,356 417.276,085	1.2
25	569.945,16 417.273,764	26	569.946,95 417.271,601	2.807
27	569.960,184 417.255,425	28	569.966,757 417.259,772	7.88
29	569.975,231 417.265,359	30	569.973,927 417.267,769	2.74
31	569.980,04 417.271,076	32	569.981,213 417.268,778	2.58
33	569.983,406 417.270,203	34	569.988,282 417.272,56	5.416

Punct început	X / Y	Punct sfârșit	X / Y	Lungime segment (** (m)
6	569.975,344 417.295,57	7	569.965,73 417.297,191	9.75
8	569.960,715 417.298,004	9	569.957,379 417.298,167	3.34
10	569.954,402 417.297,334	11	569.950,345 417.295,622	4.404
12	569.949,326 417.295,128	13	569.944,837 417.292,658	5.124
14	569.940,275 417.290,162	15	569.934,833 417.286,428	6.6
16	569.942,245 417.277,209	17	569.943,034 417.276,588	1.004
18	569.943,981 417.275,492	19	569.944,627 417.274,407	1.263
20	569.945,158 417.273,766	21	569.947,384 417.275,382	2.751
22	569.946,68 417.276,351	23	569.947,651 417.277,056	1.2
24	569.948,356 417.276,085	25	569.945,16 417.273,764	3.95
26	569.946,95 417.271,601	27	569.960,184 417.255,425	20.9
28	569.966,757 417.259,772	29	569.975,231 417.265,359	10.15
30	569.973,927 417.267,769	31	569.980,04 417.271,076	6.95
32	569.981,213 417.268,778	33	569.983,406 417.270,203	2.615
34	569.988,282 417.272,56	1	569.993,304 417.273,98	5.219

** Lungimile segmentelor sunt determinate în planul de proiecție Stereo 70 și sunt rotunjite la 1 milimetru.

*** Distanța dintre puncte este formată din segmente cumulate ce sunt mai mici decât valoarea 1 milimetru.

**DATE DESPRE IMOBILUL NR. 2037**

Oficiul de Cadastru și Publicitate Imobiliară PRAHOVA
Biroul de Cadastru și Publicitate Imobiliară Vălenii de Munte

A. Partea I. Descrierea imobilului

TEREN Intravilan

Adresa: Loc. Scurtesti, Jud. Prahova

Nr. Crt	Nr cadastral Nr. topografic	Suprafața* (mp)	Observații / Referințe
A1		1	Sector cadastral:24 Teren neimprijmit;

Construcții

Crt	Nr cadastral Nr. topografic	Adresa	Observații / Referințe
A1.1		Loc. Scurtesti, Jud. Prahova	Nr. niveluri:1; S. construita la sol:1 mp; STALP ENERGIE ELECTRICA LEA 20KV

B. Partea II. Proprietari și acte

Inscrieri privitoare la dreptul de proprietate și alte drepturi reale		Referințe
/		
Act Normativ nr. 123, din 10/07/2012 emis de PARLAMENTUL ROMANIEI;		
B1	Intabulare, drept de PROPRIETATE, dobandit prin Lege, cota actuala 1/1 1) STATUL ROMAN, CIF:9999999999999	A1, A1.1
Act Normativ nr. 980, din 16/12/2015 emis de GUVERNUL ROMANIEI;		
B2	Intabulare, drept de ADMINISTRARE, dobandit prin Lege 1) MINISTERUL ECONOMIEI, ENERGIEI SI MEDIULUI DE AFACERI, CIF:9999999999999	A1, A1.1
Act Administrativ nr. 9, din 07/10/2005 emis de MINISTERUL ECONOMIEI SI COMERTULUI (ACT ADITIONAL 1/10.06.2008 EMIS DE MINISTERUL ECONOMIEI SI FINANTELOR, ACT ADITIONAL 2/18.06.2015 EMIS DE MINISTERUL ENERGIEI, INTREPRINDERILOR MICI SI MIJLOCII SI MEDIULUI DE AFACERI, ACT ADITIONAL 3/10.02.2016 EMIS DE MINISTERUL ENERGIEI, ACT ADITIONAL 4/02.03.2017 EMIS DE MINISTERUL ENERGIEI);		
B3	Intabulare, drept de CONCESIUNE, dobandit prin Lege 1) DISTRIBUTIE ENERGIE ELECTRICA ROMANIA SA, CIF:14476722	A1, A1.1

C. Partea III. SARCINI .

Inscrieri privind dezmembramintele dreptului de proprietate, drepturi reale de garanție și sarcini	Referințe
NU SUNT	

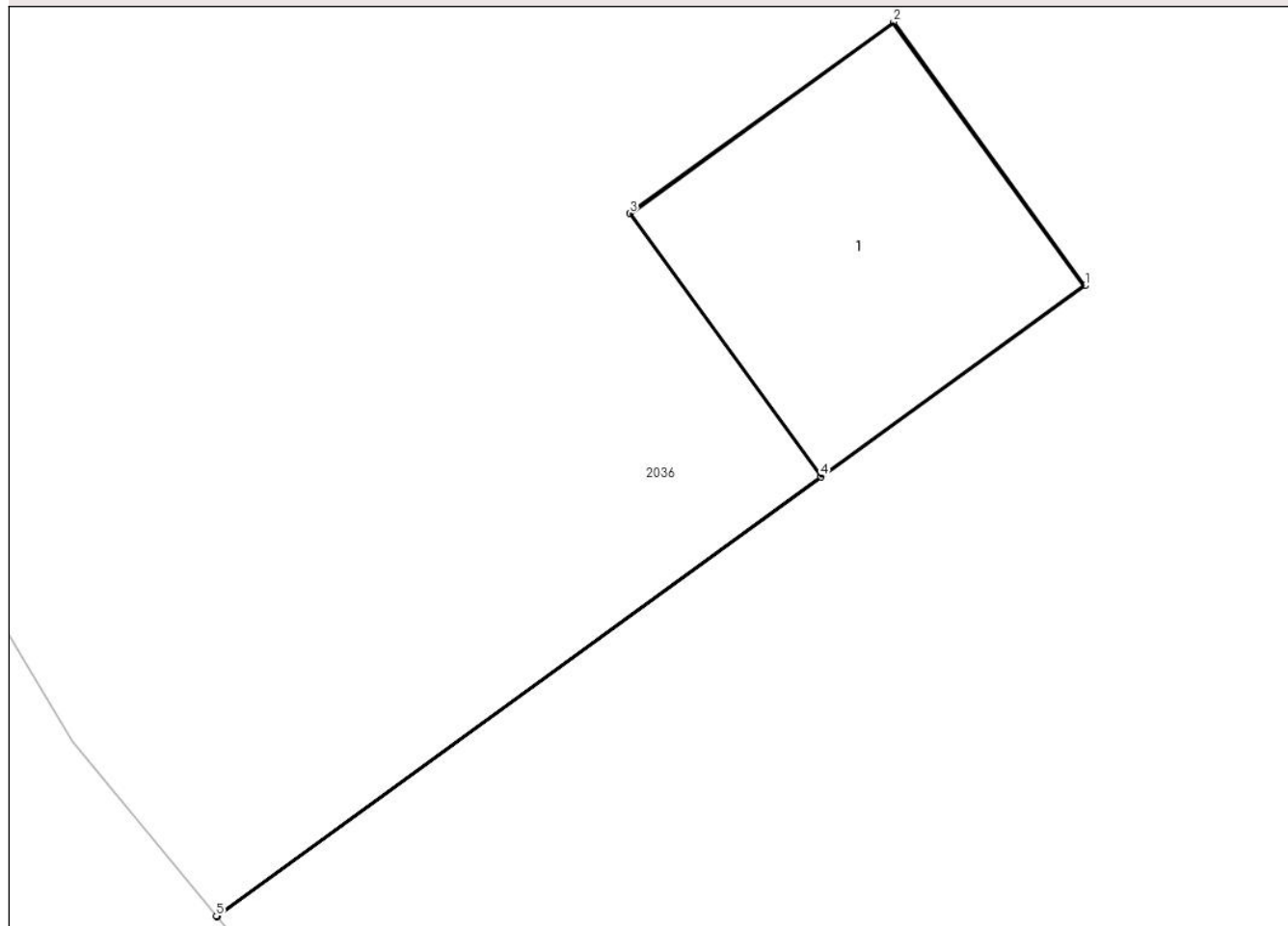
Anexa Nr. 1 La Partea I

Teren

Nr cadastral	Suprafața (mp)*	Observații / Referințe
	1	

* Suprafața este determinată în planul de proiecție Stereo 70.

DETALII LINIARE IMOBIL



Date referitoare la teren

Crt	Categorie folosință	Intra vilan	Suprafața (mp)	Tarla	Parcelă	Nr. topo	Observații / Referințe
1	curți constructii	DA	1	-	-	-	

Date referitoare la construcții

Crt	Număr	Destinație construcție	Supraf. (mp)	Situație juridică	Observații / Referințe
A1.1		construcții industriale și edilitare	1	Cu acte	Nr. niveluri:1; S. construita la sol:1 mp; STALP ENERGIE ELECTRICA LEA 20KV

Lungime Segmente

1) Valorile lungimilor segmentelor sunt obținute din proiecție în plan.

Punct început	X / Y	Punct sfârșit	X / Y	Lungime segment (** (m)
1	569.948,356 417.276,085	2	569.947,651 417.277,056	1.2
2	569.947,651 417.277,056	3	569.946,68 417.276,351	1.2
3	569.946,68 417.276,351	4	569.947,384 417.275,382	1.197

Punct început	X / Y	Punct sfârșit	X / Y	Lungime segment (** (m)
4	569.947,384 417.275,382	5	569.945,158 417.273,766	2.751
5	569.945,158 417.273,766	6	569.945,16 417.273,764	0.003
6	569.945,16 417.273,764	1	569.948,356 417.276,085	3.95

** Lungimile segmentelor sunt determinate în planul de proiecție Stereo 70 și sunt rotunjite la 1 milimetru.

*** Distanța dintre puncte este formată din segmente cumulate ce sunt mai mici decât valoarea 1 milimetru.

**DATE DESPRE IMOBILUL NR. 2038**

Oficiul de Cadastru și Publicitate Imobiliară PRAHOVA
Biroul de Cadastru și Publicitate Imobiliară Vălenii de Munte

A. Partea I. Descrierea imobilului

TEREN Intravilan

Adresa: Loc. Scurtesti, Jud. Prahova

Nr. Crt	Nr cadastral Nr. topografic	Suprafața* (mp)	Observații / Referințe
A1		682	Sector cadastral:24 Teren imprejmuit;

B. Partea II. Proprietari și acte

Inscrieri privitoare la dreptul de proprietate și alte drepturi reale		Referințe
/		
Act Normativ nr. 7, din 13/03/1996 emis de PARLAMENTUL ROMANIEI (ART. 13);		
B1	Inscrierea posesiei, drept de PROPRIETATE, dobandit prin Constituire, cota actuala 1/1 1) NEIDENTIFICAT NEIDENTIFICAT	A1
B2	SE NOTEAZA MENTIUNEA DE PROPRIETAR NEIDENTIFICAT	A1

C. Partea III. SARCINI .

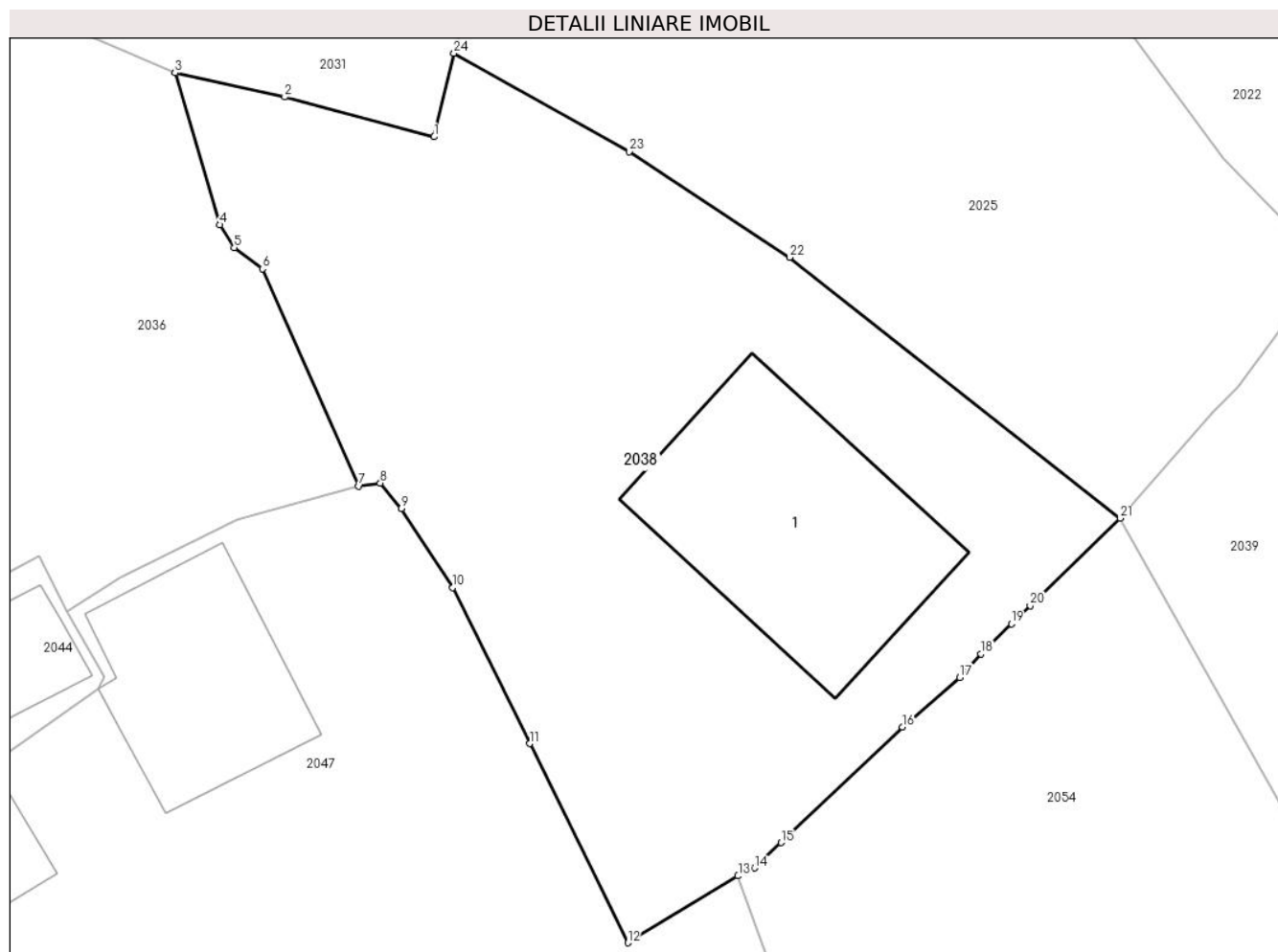
Inscrieri privind dezmembramintele dreptului de proprietate, drepturi reale de garanție și sarcini	Referințe
NU SUNT	

Anexa Nr. 1 La Partea I

Teren

Nr cadastral	Suprafața (mp)*	Observații / Referințe
	682	

* Suprafața este determinată în planul de proiecție Stereo 70.



Date referitoare la teren

Crt	Categorie folosință	Intravilan	Suprafața (mp)	Tarla	Parcelă	Nr. topo	Observații / Referințe
1	curți constructii	DA	682	-	-	-	

Date referitoare la construcții

Crt	Număr	Destinație construcție	Supraf. (mp)	Situație juridică	Observații / Referințe
A1.1		construcții de locuințe	100	Fara acte	Nr. niveluri:1; S. construita la sol:100 mp; LOCUINTA

Lungime Segmente

1) Valorile lungimilor segmentelor sunt obținute din proiecție în plan.

Punct început	X / Y	Punct sfârșit	X / Y	Lungime segment (** (m)
1	569.996,427 417.288,438	2	569.990,237 417.290,093	6.407
3	569.985,694 417.291,086	4	569.987,544 417.284,797	6.555
5	569.988,146 417.283,852	6	569.989,312 417.282,974	1.46
7	569.993,304 417.273,98	8	569.994,197 417.274,106	0.902

Punct început	X / Y	Punct sfârșit	X / Y	Lungime segment (** (m)
2	569.990,237 417.290,093	3	569.985,694 417.291,086	4.65
4	569.987,544 417.284,797	5	569.988,146 417.283,852	1.12
6	569.989,312 417.282,974	7	569.993,304 417.273,98	9.84
8	569.994,197 417.274,106	9	569.995,078 417.273,044	1.38

Punct început	X / Y	Punct sfârșit	X / Y	Lungime segment (** (m)	Punct început	X / Y	Punct sfârșit	X / Y	Lungime segment (** (m)
9	569.995,078 417.273,044	10	569.997,201 417.269,772	3.9	10	569.997,201 417.269,772	11	570.000,387 417.263,315	7.2
11	570.000,387 417.263,315	12	570.004,458 417.255,065	9.2	12	570.004,458 417.255,065	13	570.009,025 417.257,833	5.34
13	570.009,025 417.257,833	14	570.009,71 417.258,16	0.76	14	570.009,71 417.258,16	15	570.010,81 417.259,21	1.52
15	570.010,81 417.259,21	16	570.015,83 417.264,002	6.94	16	570.015,83 417.264,002	17	570.018,212 417.266,048	3.14
17	570.018,212 417.266,048	18	570.019,099 417.267,025	1.32	18	570.019,099 417.267,025	19	570.020,354 417.268,274	1.77
19	570.020,354 417.268,274	20	570.021,129 417.269,025	1.08	20	570.021,129 417.269,025	21	570.024,865 417.272,643	5.2
21	570.024,865 417.272,643	22	570.011,166 417.283,453	17.45	22	570.011,166 417.283,453	23	570.004,515 417.287,826	7.96
23	570.004,515 417.287,826	24	569.997,249 417.291,903	8.332	24	569.997,249 417.291,903	1	569.996,427 417.288,438	3.561

** Lungimile segmentelor sunt determinate în planul de proiecție Stereo 70 și sunt rotunjite la 1 milimetru.

*** Distanța dintre puncte este formată din segmente cumulate ce sunt mai mici decât valoarea 1 milimetru.



DATE DESPRE IMOBILUL NR. 2039

Oficiul de Cadastru și Publicitate Imobiliară PRAHOVA
Biroul de Cadastru și Publicitate Imobiliară Vălenii de Munte

A. Partea I. Descrierea imobilului

TEREN Intravilan

Adresa: Loc. Scurtesti, Nr. 275, Jud. Prahova

Nr. Crt	Nr cadastral Nr. topografic	Suprafața* (mp)	Observații / Referințe
A1	21214	Din acte: 13.262 Masurata: 2.001	Sector cadastral:24 Teren imprejmuit;

Construcții

Crt	Nr cadastral Nr. topografic	Adresa	Observații / Referințe
A1.1	21214-C1	Loc. Scurtesti, Nr. 275, Jud. Prahova	Nr. niveluri:2; S. construita la sol:135 mp; S. construita desfasurata:140 mp; LOCUINTA
A1.2	21214-C2	Loc. Scurtesti, Nr. 275, Jud. Prahova	Nr. niveluri:1; S. construita la sol:63 mp; ANEXA

B. Partea II. Proprietari și acte

Inscrieri privitoare la dreptul de proprietate și alte drepturi reale		Referințe
19635 / 20/11/2019		
Act Notarial nr. 3913, din 18/11/2019 emis de NP VASILE SAVULESCU (act notarial nr 3915 din 18.11.2019, emis de NP VASILE SAVULESCU;act notarial nr 3914 din 18.11.2019, emis de NP VASILE SAVULESCU);		
B1	Intabulare, drept de PROPRIETATEcu titlu de cumparare, dobandit prin Conventie, cota actuala 1/1 1) CAPRARU IONUT-SORIN 2) CAPRARU ELENA , soti, ca bun comun	A1
B2	Intabulare, drept de PROPRIETATEcu titlu de cumparare, dobandit prin Conventie, cota actuala 1/1 1) CAPRARU IONUT-SORIN 2) CAPRARU ELENA , soti, ca bun comun	A1.1, A1.2
19638 / 20/11/2019		
Act Notarial nr. 3915, din 18/11/2019 emis de NP VASILE SAVULESCU (act notarial nr 3914 din 18.11.2019, emis de NP VASILE SAVULESCU;act notarial nr 3913 din 18.11.2019, emis de NP VASILE SAVULESCU);		
B3	se noteaza faptul ca imobilul inscris in prezenta carte funciara beneficiaza de un DREPT DE SERVITUTE de trecere cu piciorul si orice mijloc de transport, asupra imobilului cu numar cadastral 21215/UAT Stefesti, inscris in cartea funciara nr. 21215/UAT Stefesti	A1
3210 / 09/03/2020		
Act Notarial nr. 3913, din 18/11/2019 emis de NP VASILE SAVULESCU (act notarial nr 3915 din 18.11.2019, emis de NP VASILE SAVULESCU;act administrativ nr. din 09.03.2020, emis de B.C.P.I. VALENII DE MUNTE;act notarial nr 3914 din 18.11.2019, emis de NP VASILE SAVULESCU);		
B4	se indreapta eroarea materiala strecurata atat in cuprinsul incheierii nr. 19638/20.11.2019 cat si al prezentei carti funciare, in sensul ca beneficiul dreptului de servitute de trecere cu piciorul si orice mijloc de transport (de sub B.3) este inscris asupra imobilului cu numar cadastral 21215/UAT Stefesti inscris in cartea funciara nr.21215/UAT Stefesti si nu asupra imobilului cu numar cadastral 21215/UAT Alunis inscris in cartea funciara nr.21215/UAT Alunis (asa cum gresit a figurat pana acum)	A1, A1.1, A1.2

C. Partea III. SARCINI

Inscrieri privind dezmembramintele dreptului de proprietate, drepturi reale de garanție și sarcini		Referințe
19635 / 20/11/2019		
Act Notarial nr. 3913, din 18/11/2019 emis de NP VASILE SAVULESCU (act notarial nr 3915 din 18.11.2019, emis de NP VASILE SAVULESCU;act notarial nr 3914 din 18.11.2019, emis de NP VASILE SAVULESCU);		
C1	Intabulare, drept de IPOTECA LEGALA, Valoare:0 pentru plata rentei in bani corespunzatoare intretinerii neexecutate, 1) CAPRARU CONSTANTIN 2) CAPRARU MANDA	A1, A1.1, A1.2
C2	se noteaza obligatia de intretinere	A1, A1.1, A1.2

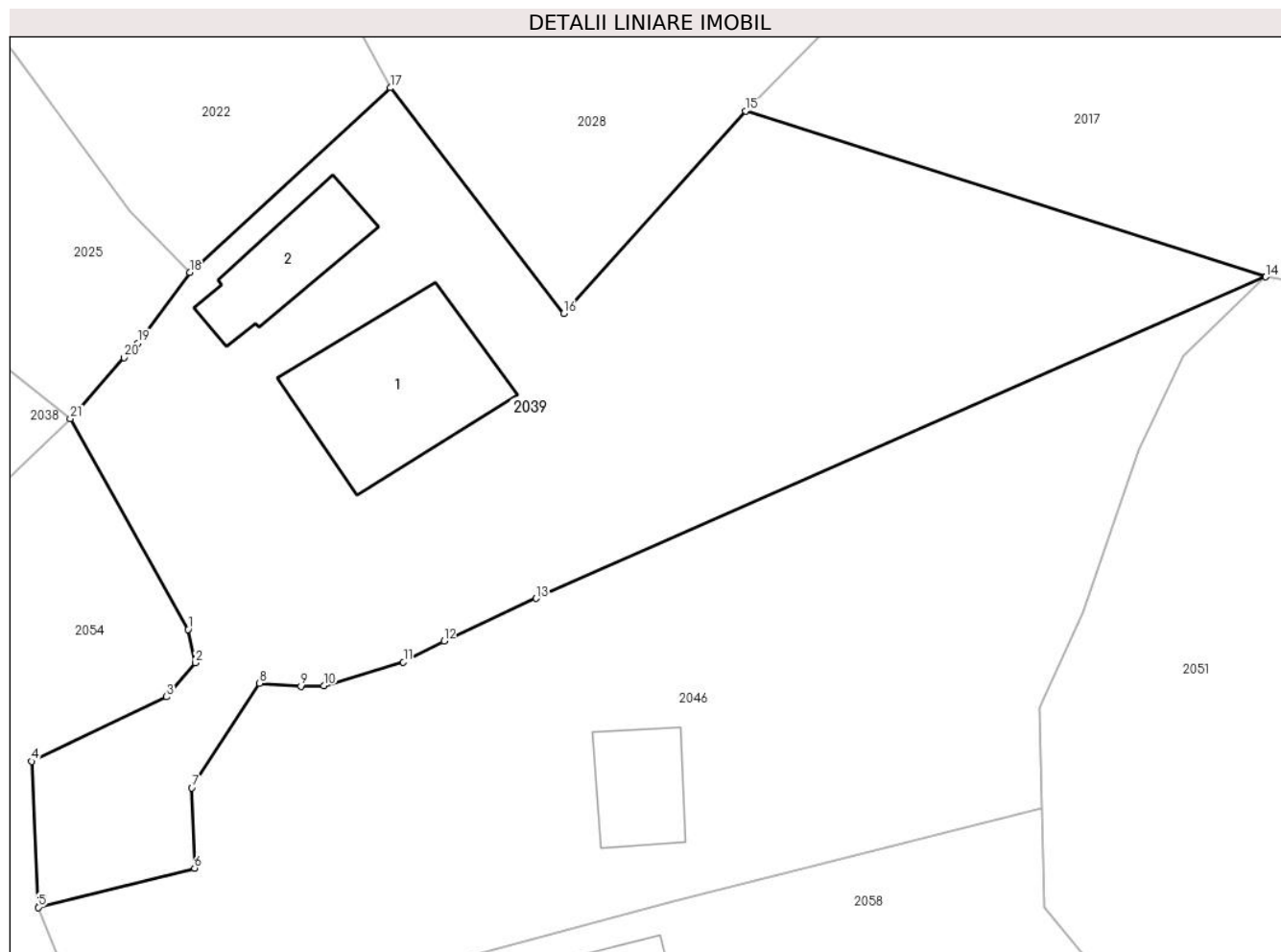
Inscrieri privind dezmembramintele dreptului de proprietate, drepturi reale de garanție și sarcini		Referințe
	1) CAPRARU CONSTANTIN 2) CAPRARU MANDA	
C3	Intabulare, drept de UZUFRUCTviager asupra incaperilor 1, 2, 3, 4 si 5 din locuinta C1, cota actuala 1/1, cota initiala 1/1	A1.1
	1) CAPRARU CONSTANTIN 2) CAPRARU MANDA	
C4	Intabulare, drept de SERVITUTEde trecere cu piciorul si orice mijloc de transport, in favoarea imobilului cu nr. cadastral 21215/UAT Stefesti, inscris in cartea funciara nr. 21215/UAT Stefesti	A1
C5	Intabulare, drept de SERVITUTEde trecere cu piciorul si orice mijloc de transport, in favoarea imobilului cu nr. cadastral 21221/UAT Stefesti	A1
C6	Intabulare, drept de SERVITUTEde trecere cu piciorul si orice mijloc de transport, in favoarea imobilului cu nr. cadastral 21223/UAT Stefesti, inscris in cartea funciara nr. 21223/UAT Stefesti	A1
3209 / 09/03/2020		
Act Administrativ nr. ., din 09/03/2020 emis de B.C.P.I. Valenii de Munte (act notarial nr 3914 din 18.11.2019, emis de N.P. Vasile Savulescu;act notarial nr 3915 din 18.11.2019, emis de N.P. Vasile Savulescu;act notarial nr 3913 din 18.11.2019, emis de N.P. Vasile Savulescu);		
C7	se indreapta eroarea materiala strecurata atat in cuprinsul incheierii nr.19635/20.11.2019 cat si al prezentei carti funciare, in sensul ca intabularea drepturilor de servitute de trecere cu piciorul si orice mijloc de transport (de sub C.4, C.5 si C.6) se face in favoarea imobilelor avand numerele cadastrale 21215/UAT Stefesti, 21221/UAT Stefesti si 21223/UAT Stefesti inscrise in cartile funciare nr.21215/UAT Stefesti si nr.21223/UAT Stefesti si nu asupra imobilelor cu numerele cadastrale 21215/UAT Alunis, 21221/UAT Alunis si 21223/UAT Alunis inscrise in cartile funciare nr.21215/UAT Alunis, nr.21221/UAT Alunis si 21223/UAT Alunis (asa cum gresit a figurat pana acum)	A1

Anexa Nr. 1 La Partea I

Teren

Nr cadastral	Suprafața (mp)*	Observații / Referințe
21214	Din acte: 13.262 Masurata: 2.001	

* Suprafața este determinată în planul de proiecție Stereo 70.



Date referitoare la teren

Crt	Categorie folosință	Intra vilan	Suprafața (mp)	Tarla	Parcelă	Nr. topo	Observații / Referințe
1	curți constructii	DA	949	31	52,56,62	-	
2	faneata	DA	200	31	52,56,62	-	
3	livada	DA	852	31	52,56,62	-	

Date referitoare la construcții

Crt	Număr	Destinație construcție	Supraf. (mp)	Situație juridică	Observații / Referințe
A1.1	21214-C1	construcții de locuinte	Din acte: 128 Masurata: 135	Cu acte	Nr. niveluri:2; S. construita la sol:135 mp; S. construita desfasurata:140 mp; LOCUINTA
A1.2	21214-C2	construcții anexa	Din acte: 58 Masurata: 63	Cu acte	Nr. niveluri:1; S. construita la sol:63 mp; ANEXA

Lungime Segmente

1) Valorile lungimilor segmentelor sunt obținute din proiecție în plan.

Punct început	X / Y	Punct sfârșit	X / Y	Lungime segment (** (m))	Punct început	X / Y	Punct sfârșit	X / Y	Lungime segment (** (m))
---------------	-------	---------------	-------	--------------------------	---------------	-------	---------------	-------	--------------------------

Punct început	X / Y	Punct sfârșit	X / Y	Lungime segment (** (m)
1	570.033,319 417.257,523	2	570.033,832 417.255,126	2.451
3	570.031,754 417.252,698	4	570.022,087 417.248,062	10.721
5	570.022,568 417.237,594	6	570.033,771 417.240,412	11.552
7	570.033,584 417.246,161	8	570.038,441 417.253,656	8.931
9	570.041,4 417.253,445	10	570.043,044 417.253,501	1.646
11	570.048,759 417.255,192	12	570.051,666 417.256,684	3.268
13	570.058,276 417.259,748	14	570.110,619 417.282,809	57.198
15	570.073,291 417.294,718	16	570.060,252 417.280,182	19.527
17	570.047,821 417.296,379	18	570.033,422 417.283,131	19.566
19	570.029,724 417.278,084	20	570.028,715 417.277,02	1.466
21	570.024,865 417.272,643	1	570.033,319 417.257,523	17.323

Punct început	X / Y	Punct sfârșit	X / Y	Lungime segment (** (m)
2	570.033,832 417.255,126	3	570.031,754 417.252,698	3.196
4	570.022,087 417.248,062	5	570.022,568 417.237,594	10.479
6	570.033,771 417.240,412	7	570.033,584 417.246,161	5.752
8	570.038,441 417.253,656	9	570.041,4 417.253,445	2.966
10	570.043,044 417.253,501	11	570.048,759 417.255,192	5.96
12	570.051,666 417.256,684	13	570.058,276 417.259,748	7.285
14	570.110,619 417.282,809	15	570.073,291 417.294,718	39.182
16	570.060,252 417.280,182	17	570.047,821 417.296,379	20.417
18	570.033,422 417.283,131	19	570.029,724 417.278,084	6.258
20	570.028,715 417.277,02	21	570.024,865 417.272,643	5.83

** Lungimile segmentelor sunt determinate în planul de proiecție Stereo 70 și sunt rotunjite la 1 milimetru.

*** Distanța dintre puncte este formată din segmente cumulate ce sunt mai mici decât valoarea 1 milimetru.

**DATE DESPRE IMOBILUL NR. 2040**

Oficiul de Cadastru și Publicitate Imobiliară PRAHOVA
Biroul de Cadastru și Publicitate Imobiliară Vălenii de Munte

A. Partea I. Descrierea imobilului

TEREN Intravilan

Adresa: Loc. Scurtesti, Jud. Prahova

Nr. Crt	Nr cadastral Nr. topografic	Suprafața* (mp)	Observații / Referințe
A1	21424	236	Sector cadastral:24 Teren imprejmuit;

B. Partea II. Proprietari și acte

Inscrieri privitoare la dreptul de proprietate și alte drepturi reale		Referințe
28957 / 27/12/2022		
Act Notarial nr. 1676, din 26/10/2022 emis de N.P. IANCU LAURA IOANA (act administrativ nr 4256 din 19.12.2022, emis de PRIMARIA COMUNEI STEFESTI);		
B1	Intabulare, drept de PROPRIETATEcu titlu de partaj, dobandit prin Conventie, cota actuala 1/1 1) STEFANICA GHEORGHE	A1

C. Partea III. SARCINI .

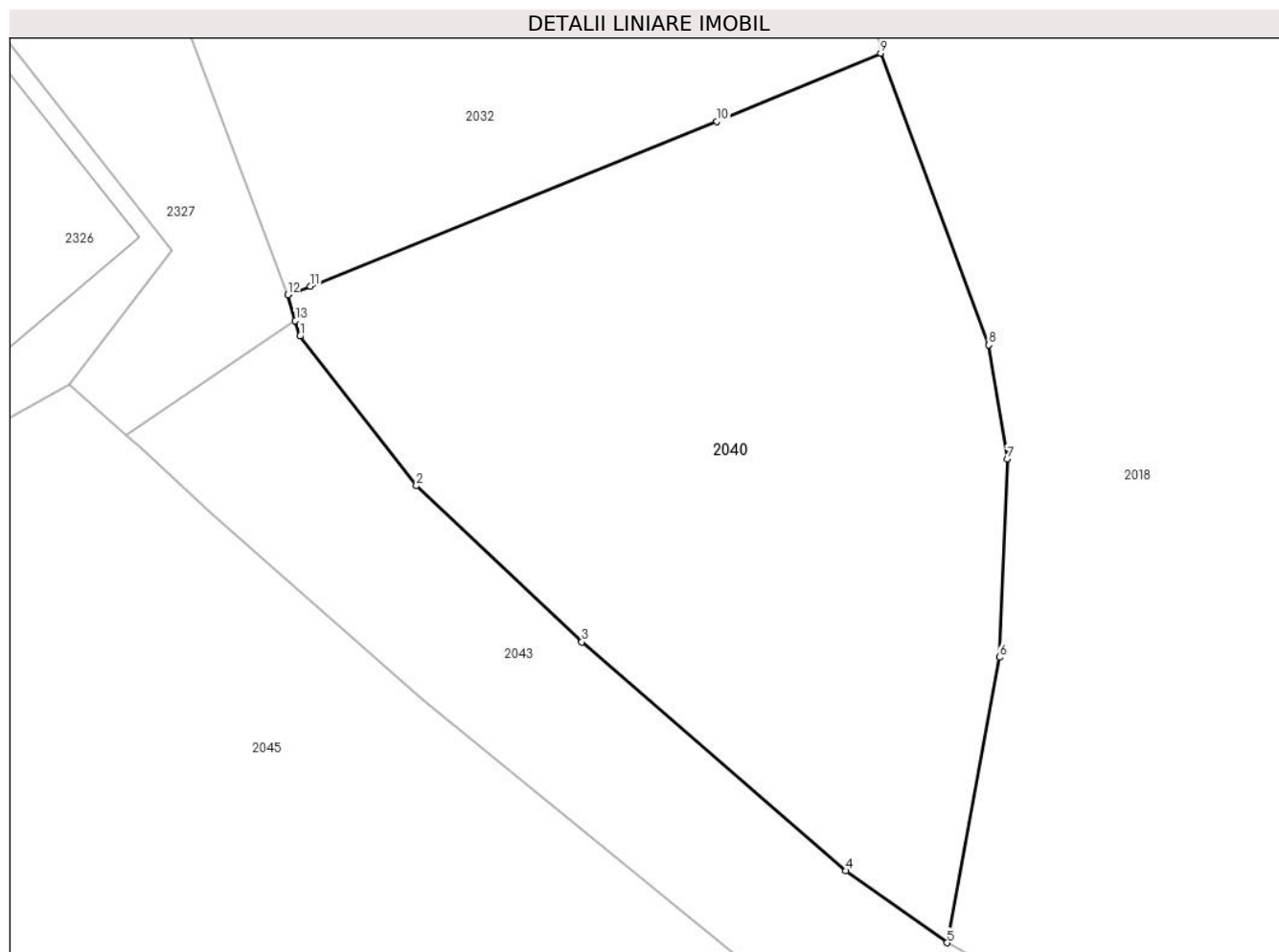
Inscrieri privind dezmembramintele dreptului de proprietate, drepturi reale de garanție și sarcini	Referințe
NU SUNT	

Anexa Nr. 1 La Partea I

Teren

Nr cadastral	Suprafața (mp)*	Observații / Referințe
21424	236	

* Suprafața este determinată în planul de proiecție Stereo 70.



Date referitoare la teren

Crt	Categorie folosință	Intravilan	Suprafața (mp)	Tarla	Parcelă	Nr. topo	Observații / Referințe
1	faneata	DA	236	31	60	-	

Lungime Segmente

1) Valorile lungimilor segmentelor sunt obținute din proiecție în plan.

Punct început	X / Y	Punct sfârșit	X / Y	Lungime segment (** (m)
1	570.163,03 417.276,223	2	570.166,056 417.272,343	4.92
2	570.166,056 417.272,343	3	570.170,35 417.268,29	5.905
3	570.170,35 417.268,29	4	570.177,201 417.262,354	9.065
4	570.177,201 417.262,354	5	570.179,831 417.260,488	3.225
5	570.179,831 417.260,488	6	570.181,187 417.267,893	7.528

Punct început	X / Y	Punct sfârșit	X / Y	Lungime segment (** (m)
6	570.181,187 417.267,893	7	570.181,394 417.273,038	5.149
7	570.181,394 417.273,038	8	570.180,916 417.275,997	2.997
8	570.180,916 417.275,997	9	570.178,105 417.283,563	8.071
9	570.178,105 417.283,563	10	570.173,858 417.281,794	4.601
10	570.173,858 417.281,794	11	570.163,304 417.277,519	11.387
11	570.163,304 417.277,519	12	570.162,724 417.277,3	0.62
12	570.162,724 417.277,3	13	570.162,916 417.276,626	0.7
13	570.162,916 417.276,626	1	570.163,03 417.276,223	0.419

** Lungimile segmentelor sunt determinate în planul de proiecție Stereo 70 și sunt rotunjite la 1 milimetru.

*** Distanța dintre puncte este formată din segmente cumulate ce sunt mai mici decât valoarea 1 milimetru.

**DATE DESPRE IMOBILUL NR. 2041**

Oficiul de Cadastru și Publicitate Imobiliară PRAHOVA
 Biroul de Cadastru și Publicitate Imobiliară Vălenii de Munte

A. Partea I. Descrierea imobilului

TEREN Intravilan

Nr. CF vechi:504

Nr. cadastral vechi:10009

Adresa: Loc. Stefesti, Jud. Prahova

Nr. Crt	Nr cadastral Nr. topografic	Suprafața* (mp)	Observații / Referințe
A1	20022	Din acte: 2.167 Masurata: 2.215	Sector cadastral:24 Teren imprejmuit;

B. Partea II. Proprietari și acte

Inscrieri privitoare la dreptul de proprietate și alte drepturi reale	Referințe
404 / 26/01/2007	
Act Notarial nr. 101, din 18/01/2007 emis de BNP MINEA OCTAVIAN;	
B3	A1
Intabulare, drept de PROPRIETATEcu titlu de cumparare, dobandit prin Conventie, cota actuala 1/1	
1) MUNTEANU AUGUSTIN	
2) MUNTEANU RALUCA OANA, ca bun comun	

C. Partea III. SARCINI .

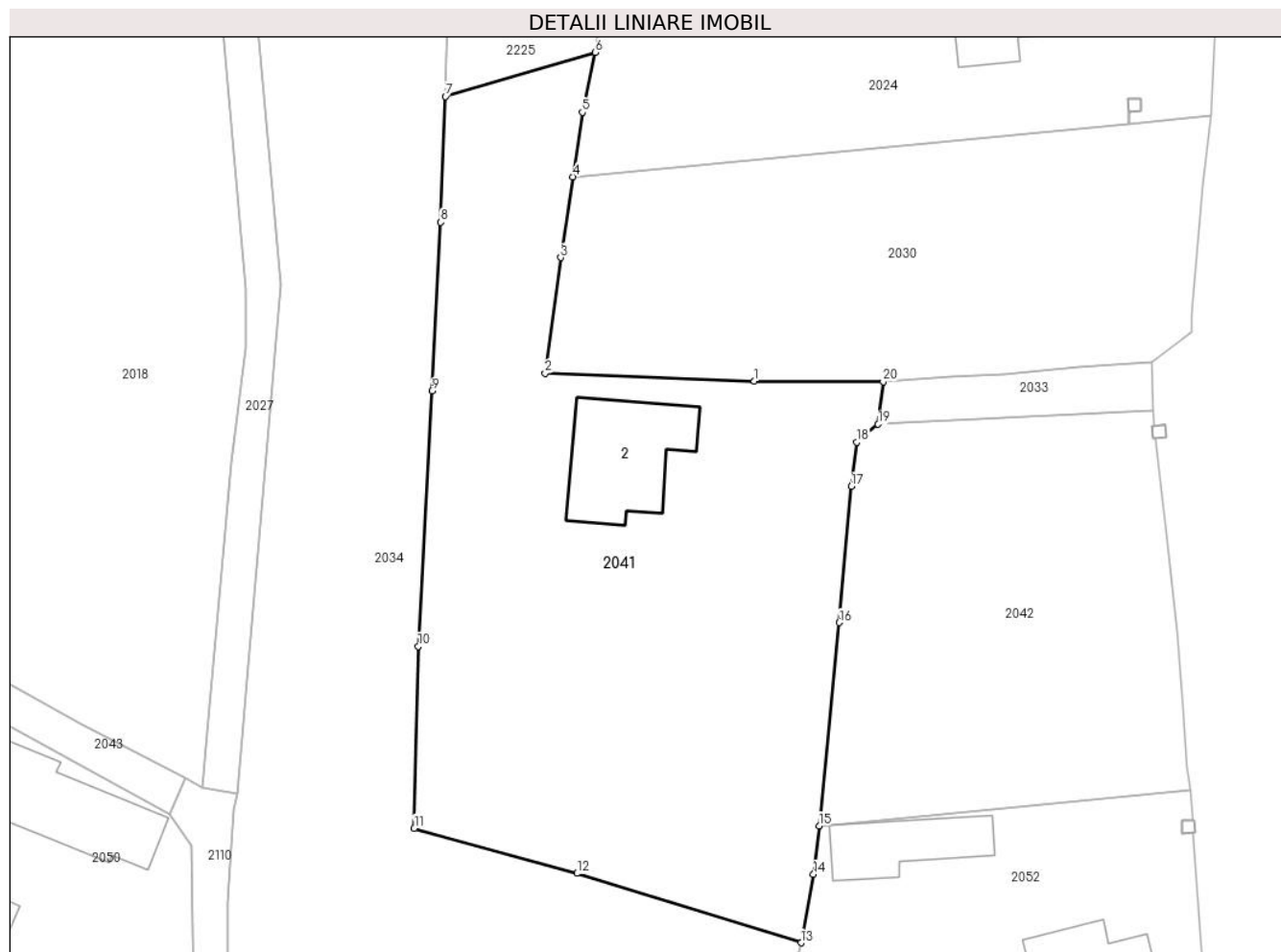
Inscrieri privind dezmembramintele dreptului de proprietate, drepturi reale de garanție și sarcini	Referințe
NU SUNT	

Anexa Nr. 1 La Partea I

Teren

Nr cadastral	Suprafața (mp)*	Observații / Referințe
20022	Din acte: 2.167 Masurata: 2.215	

* Suprafața este determinată în planul de proiecție Stereo 70.



Date referitoare la teren

Crt	Categorie folosință	Intra vilan	Suprafața (mp)	Tarla	Parcelă	Nr. topo	Observații / Referințe
1	curți constructii	DA	2.215	31	88	-	

Date referitoare la construcții

Crt	Număr	Destinație construcție	Supraf. (mp)	Situație juridică	Observații / Referințe
A1.2	20022-C2	construcții de locuințe	111	Fara acte	Nr. niveluri:1; S. construita la sol:111 mp; FUNDATIE LOCUINTA

Lungime Segmente

1) Valorile lungimilor segmentelor sunt obținute din proiecție în plan.

Punct început	X / Y	Punct sfârșit	X / Y	Lungime segment (** (m)
1	570.252,195 417.287,698	2	570.232,512 417.288,457	19.698
2	570.232,512 417.288,457	3	570.233,979 417.299,334	10.975
3	570.233,979 417.299,334	4	570.235,109 417.306,941	7.69

Punct început	X / Y	Punct sfârșit	X / Y	Lungime segment (** (m)
4	570.235,109 417.306,941	5	570.236,008 417.312,997	6.122
5	570.236,008 417.312,997	6	570.237,209 417.318,641	5.77
6	570.237,209 417.318,641	7	570.223,131 417.314,498	14.675
7	570.223,131 417.314,498	8	570.222,694 417.302,656	11.85
8	570.222,694 417.302,656	9	570.221,867 417.286,786	15.892
9	570.221,867 417.286,786	10	570.220,575 417.262,774	24.047
10	570.220,575 417.262,774	11	570.220,198 417.245,662	17.116
11	570.220,198 417.245,662	12	570.235,497 417.241,409	15.879
12	570.235,497 417.241,409	13	570.256,592 417.234,885	22.081
13	570.256,592 417.234,885	14	570.257,75 417.241,324	6.542
14	570.257,75 417.241,324	15	570.258,281 417.245,871	4.578
15	570.258,281 417.245,871	16	570.260,191 417.265,0	19.224
16	570.260,191 417.265,0	17	570.261,295 417.277,807	12.854
17	570.261,295 417.277,807	18	570.261,838 417.281,972	4.2
18	570.261,838 417.281,972	19	570.263,844 417.283,668	2.627
19	570.263,844 417.283,668	20	570.264,31 417.287,657	4.016
20	570.264,31 417.287,657	1	570.252,195 417.287,698	12.115

** Lungimile segmentelor sunt determinate în planul de proiecție Stereo 70 și sunt rotunjite la 1 milimetru.

*** Distanța dintre puncte este formată din segmente cumulate ce sunt mai mici decât valoarea 1 milimetru.

**DATE DESPRE IMOBILUL NR. 2042**

Oficiul de Cadastru și Publicitate Imobiliară PRAHOVA
Biroul de Cadastru și Publicitate Imobiliară Vălenii de Munte

A. Partea I. Descrierea imobilului

TEREN Intravilan

Nr. CF vechi:96

Nr. cadastral vechi:130

Adresa: Loc. Scurtesti, Jud. Prahova

Nr. Crt	Nr cadastral Nr. topografic	Suprafața* (mp)	Observații / Referințe
A1	20895	1.151	Sector cadastral:24 Teren imprejmuit;

B. Partea II. Proprietari și acte

Inscrieri privitoare la dreptul de proprietate și alte drepturi reale		Referințe
1850 / 07/11/2002		
Act Notarial nr. 700, din 10/10/2002 emis de N.P. Iancu Laura Ioana;		
B1	Intabulare, drept de PROPRIETATE cumparare ca bun comun, dobandit prin Conventie, cota actuala 1/1 1) STRATI IOAN 2) STRATI VALENTINA, soti <i>OBSERVATII: (provenita din conversia CF 96)</i>	A1

C. Partea III. SARCINI .

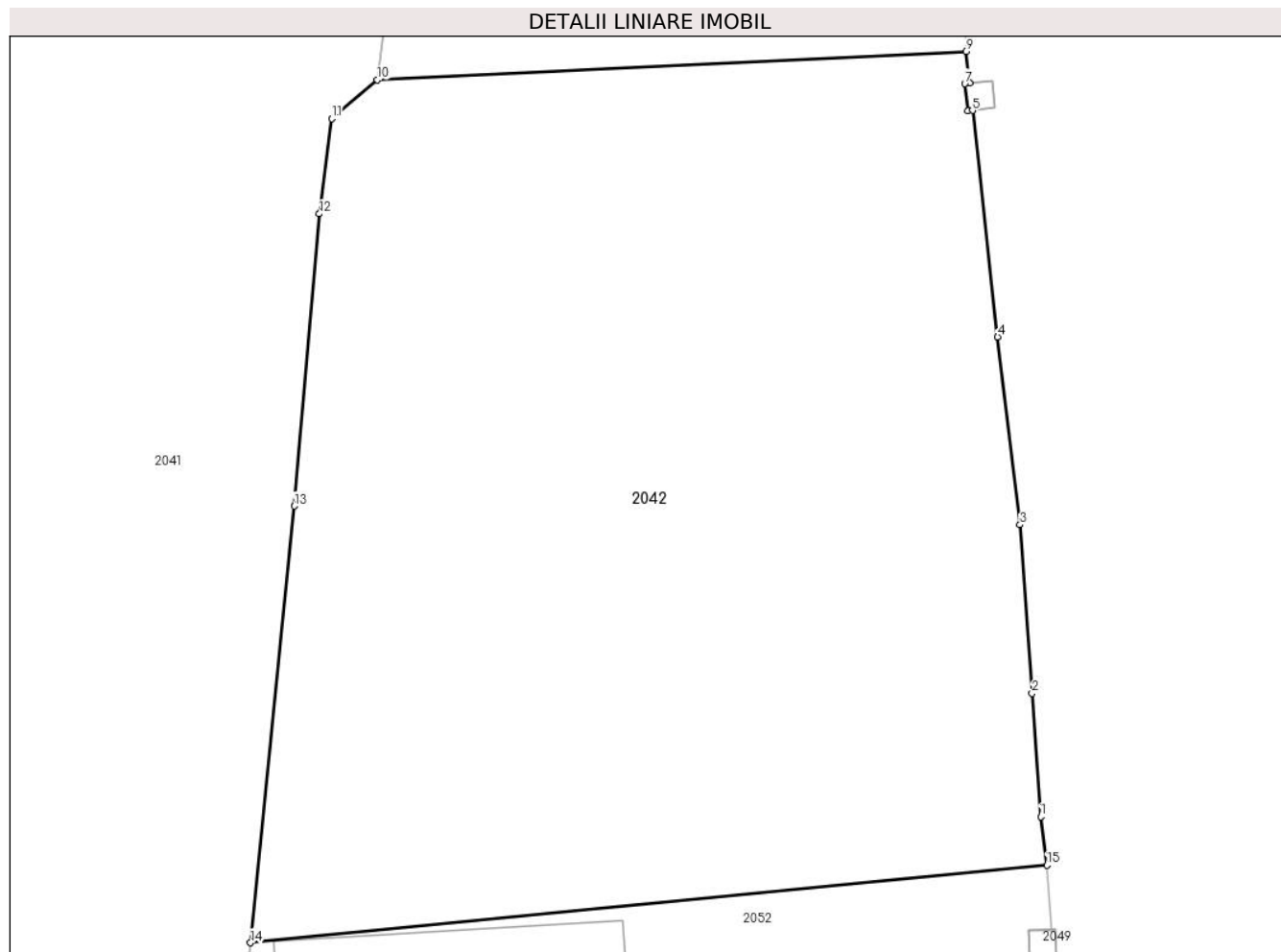
Inscrieri privind dezmembramintele dreptului de proprietate, drepturi reale de garanție și sarcini	Referințe
NU SUNT	

Anexa Nr. 1 La Partea I

Teren

Nr cadastral	Suprafața (mp)*	Observații / Referințe
20895	1.151	

* Suprafața este determinată în planul de proiecție Stereo 70.



Date referitoare la teren

Crt	Categorie folosință	Intravilan	Suprafața (mp)	Tarla	Parcelă	Nr. topo	Observații / Referințe
1	curti constructii	DA	500	19	60	-	
2	livada	DA	651	19	60	-	

Lungime Segmente

1) Valorile lungimilor segmentelor sunt obținute din proiecție în plan.

Punct început	X / Y	Punct sfârșit	X / Y	Lungime segment (** (m)
1	570.292,936 417.251,392	2	570.292,559 417.256,794	5.415
2	570.292,559 417.256,794	3	570.292,033 417.264,178	7.403
3	570.292,033 417.264,178	4	570.291,048 417.272,418	8.299
4	570.291,048 417.272,418	5	570.289,944 417.282,332	9.976

Punct început	X / Y	Punct sfârșit	X / Y	Lungime segment (** (m)
5	570.289,944 417.282,332	6	570.289,748 417.282,309	0.197
6	570.289,748 417.282,309	7	570.289,609 417.283,501	1.2
7	570.289,609 417.283,501	8	570.289,811 417.283,525	0.204
8	570.289,811 417.283,525	9	570.289,656 417.284,921	1.405
9	570.289,656 417.284,921	10	570.263,844 417.283,668	25.843
10	570.263,844 417.283,668	11	570.261,838 417.281,972	2.627
11	570.261,838 417.281,972	12	570.261,295 417.277,807	4.2
12	570.261,295 417.277,807	13	570.260,191 417.265,0	12.854
13	570.260,191 417.265,0	14	570.258,281 417.245,871	19.224
14	570.258,281 417.245,871	15	570.293,2 417.249,267	35.084
15	570.293,2 417.249,267	1	570.292,936 417.251,392	2.141

** Lungimile segmentelor sunt determinate în planul de proiecție Stereo 70 și sunt rotunjite la 1 milimetru.

*** Distanța dintre puncte este formată din segmente cumulate ce sunt mai mici decât valoarea 1 milimetru.

**DATE DESPRE IMOBILUL NR. 2043**

Oficiul de Cadastru și Publicitate Imobiliară PRAHOVA
Biroul de Cadastru și Publicitate Imobiliară Vălenii de Munte

A. Partea I. Descrierea imobilului

TEREN Intravilan

Adresa: Loc. Scurtesti, Jud. Prahova

Nr. Crt	Nr cadastral Nr. topografic	Suprafața* (mp)	Observații / Referințe
A1		172	Sector cadastral:24 Teren imprejmuit;

B. Partea II. Proprietari și acte

Inscrieri privitoare la dreptul de proprietate și alte drepturi reale		Referințe
/		
Act Normativ nr. 7, din 13/03/1996 emis de PARLAMENTUL ROMANIEI (ART. 13);		
B1	Inscrierea posesiei, drept de PROPRIETATE, dobandit prin Constituire, cota actuala 1/1 1) NEIDENTIFICAT NEIDENTIFICAT	A1
B2	SE NOTEAZA MENTIUNEA DE PROPRIETAR NEIDENTIFICAT	A1

C. Partea III. SARCINI .

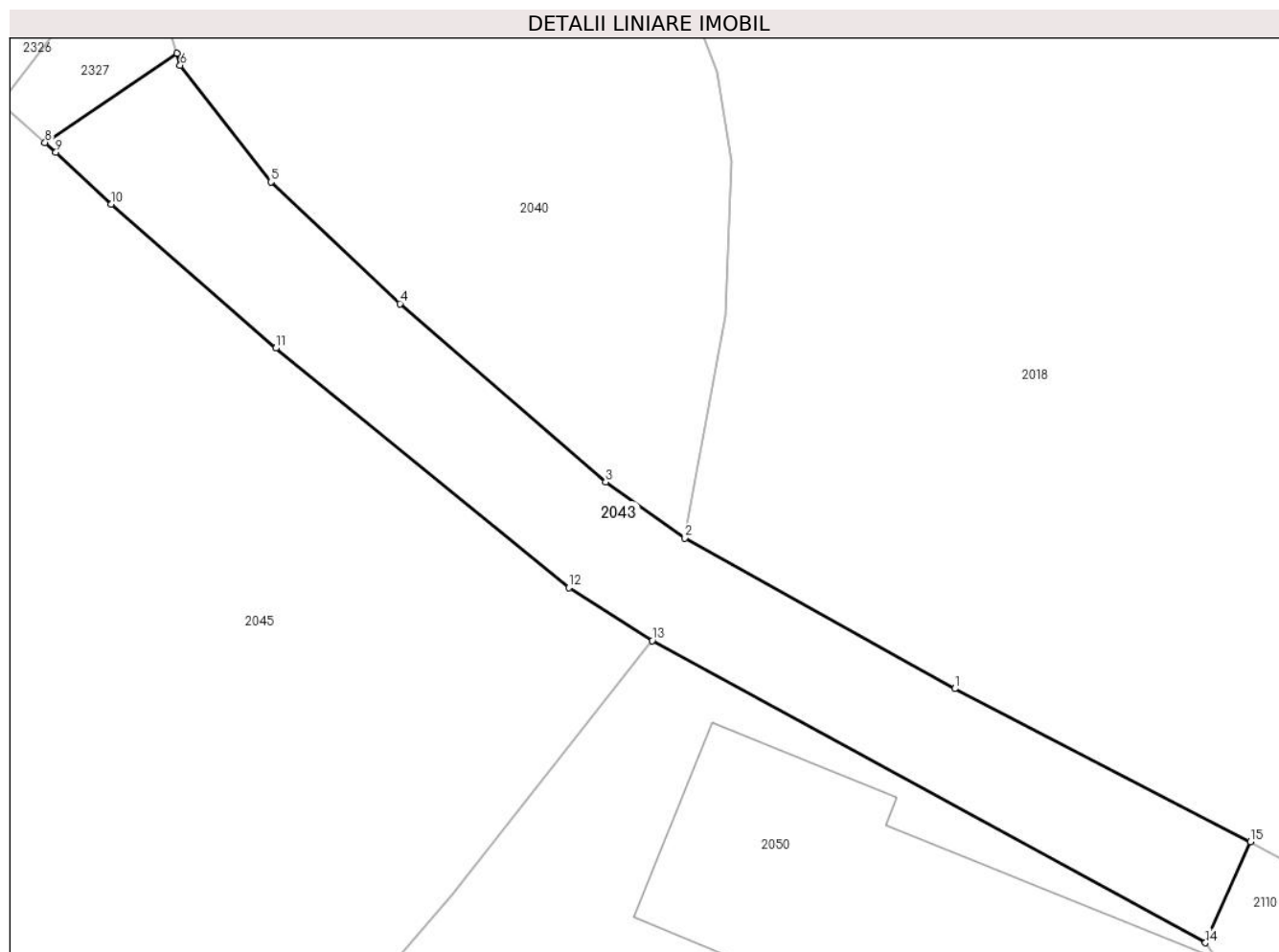
Inscrieri privind dezmembramintele dreptului de proprietate, drepturi reale de garanție și sarcini	Referințe
NU SUNT	

Anexa Nr. 1 La Partea I

Teren

Nr cadastral	Suprafața (mp)*	Observații / Referințe
	172	

* Suprafața este determinată în planul de proiecție Stereo 70.



Date referitoare la teren

Crt	Categorie folosință	Intravilan	Suprafața (mp)	Tarla	Parcelă	Nr. topo	Observații / Referințe
1	drum	DA	172	-	-	-	

Lungime Segmente

1) Valorile lungimilor segmentelor sunt obținute din proiecție în plan.

Punct început	X / Y	Punct sfârșit	X / Y	Lungime segment (** (m)
1	570.188,829 417.255,476	2	570.179,831 417.260,488	10.3
2	570.179,831 417.260,488	3	570.177,201 417.262,354	3.225
3	570.177,201 417.262,354	4	570.170,35 417.268,29	9.065
4	570.170,35 417.268,29	5	570.166,056 417.272,343	5.905
5	570.166,056 417.272,343	6	570.163,03 417.276,223	4.92

Punct început	X / Y	Punct sfârșit	X / Y	Lungime segment (** (m)
6	570.163,03 417.276,223	7	570.162,916 417.276,626	0.419
7	570.162,916 417.276,626	8	570.158,529 417.273,651	5.3
8	570.158,529 417.273,651	9	570.158,89 417.273,329	0.484
9	570.158,89 417.273,329	10	570.160,725 417.271,607	2.516
10	570.160,725 417.271,607	11	570.166,21 417.266,808	7.288
11	570.166,21 417.266,808	12	570.175,98 417.258,839	12.608
12	570.175,98 417.258,839	13	570.178,745 417.257,075	3.28
13	570.178,745 417.257,075	14	570.197,181 417.247,019	21.0
14	570.197,181 417.247,019	15	570.198,671 417.250,383	3.68
15	570.198,671 417.250,383	1	570.188,829 417.255,476	11.081

** Lungimile segmentelor sunt determinate în planul de proiecție Stereo 70 și sunt rotunjite la 1 milimetru.

*** Distanța dintre puncte este formată din segmente cumulate ce sunt mai mici decât valoarea 1 milimetru.

**DATE DESPRE IMOBILUL NR. 2044**

Oficiul de Cadastru și Publicitate Imobiliară PRAHOVA
Biroul de Cadastru și Publicitate Imobiliară Vălenii de Munte

A. Partea I. Descrierea imobilului

TEREN Intravilan

Nr. CF vechi:619
Nr. cadastral vechi:10086

Adresa: Loc. Scurtesti, Jud. Prahova

Nr. Crt	Nr cadastral Nr. topografic	Suprafața* (mp)	Observații / Referințe
A1	20110	Din acte: 107 Masurata: 120	Sector cadastral:24 Teren imprejmuit;

Construcții

Crt	Nr cadastral Nr. topografic	Adresa	Observații / Referințe
A1.1	20110-C1	Loc. Scurtesti, Jud. Prahova	Nr. niveluri:1; S. construita la sol:25 mp; S. construita desfasurata:25 mp; ANEXA

B. Partea II. Proprietari și acte

Inscrieri privitoare la dreptul de proprietate și alte drepturi reale		Referințe
7912 / 10/12/2007		
Act Notarial nr. 1810, din 07/12/2007 emis de BNP IANCU LAURA IOANA;		
B1	Intabulare, drept de PROPRIETATEcu titlu de cumparare, dobandit prin Conventie, cota actuala 1/1 1) STROESCU ION 2) STROESCU MARIANA, ca bun comun	A1
B2	Intabulare, drept de PROPRIETATEcu titlu de cumparare, dobandit prin Conventie, cota actuala 1/1 1) STROESCU ION 2) STROESCU MARIANA, ca bun comun	A1.1
17070 / 18/10/2019		
Inscris Sub Semnatura Privata nr. anexa 1.33 la regulamentul, din 18/10/2019 emis de PFA State Cristian;		
B3	se noteaza repositionarea imobilului inscris in prezenta carte funciara in conformitate cu noua documentatie cadastrala avizata	A1, A1.1

C. Partea III. SARCINI

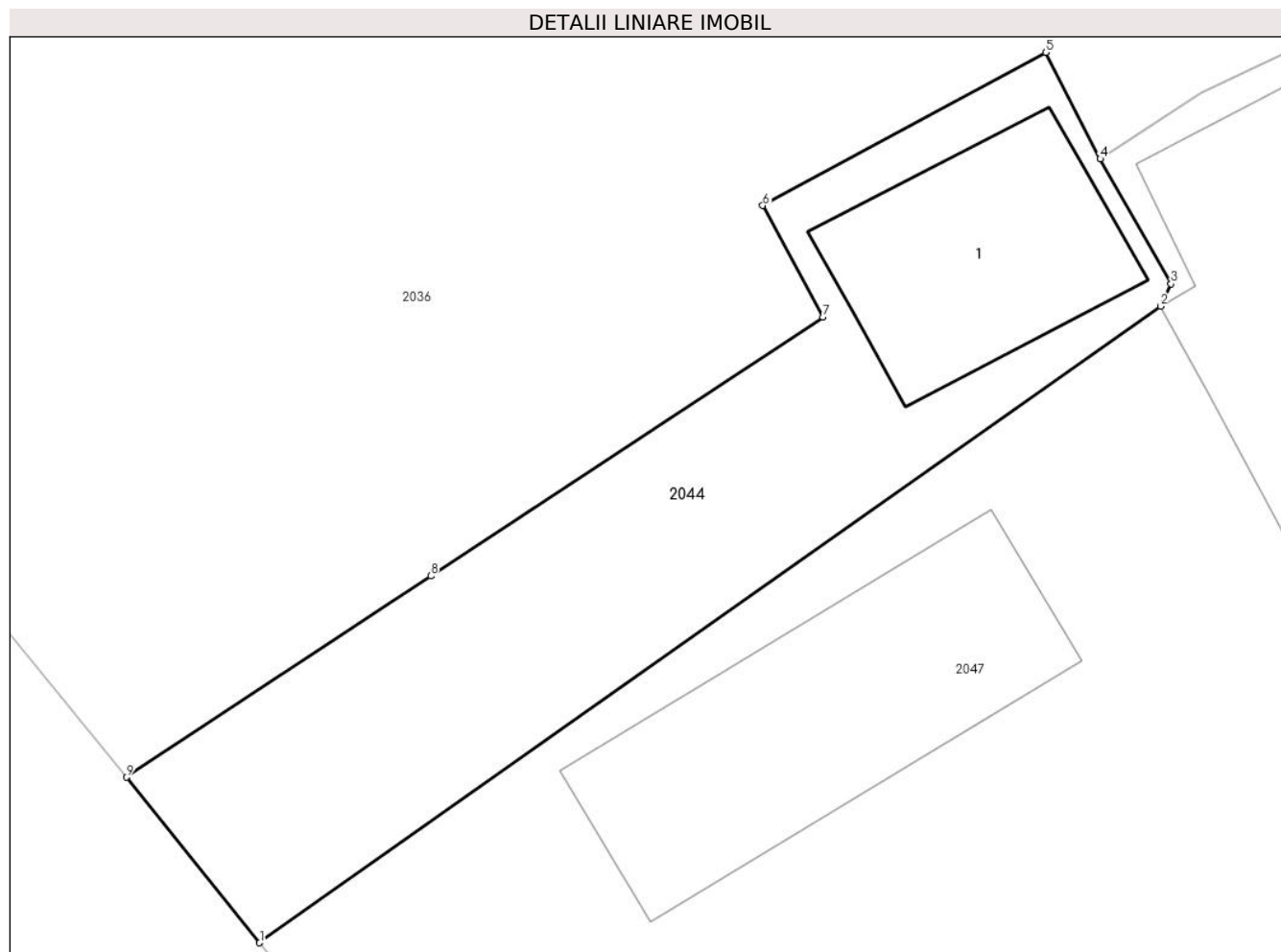
Inscrieri privind dezmembramintele dreptului de proprietate, drepturi reale de garanție și sarcini		Referințe
7912 / 10/12/2007		
Act Notarial nr. 1810, din 07/12/2007 emis de BNP IANCU LAURA IOANA;		
C1	Intabulare, drept de HABITATIE-VIAGERA, cota actuala 1/1, cota initiala 1/1 1) STROESCU VASILE 2) STROESCU ANICA	A1.1
C2	Intabulare, drept de IPOTECA LEGALA, Valoare:0 se noteaza OBLIGATIA DE INTRETINERE 1) STROESCU VASILE 2) STROESCU ANICA	A1, A1.1

Anexa Nr. 1 La Partea I

Teren

Nr cadastral	Suprafața (mp)*	Observații / Referințe
20110	Din acte: 107 Masurata: 120	

* Suprafața este determinată în planul de proiecție Stereo 70.



Date referitoare la teren

Crt	Categorie folosință	Intra vilan	Suprafața (mp)	Tarla	Parcelă	Nr. topo	Observații / Referințe
1	curți constructii	DA	120	31	56	-	

Date referitoare la construcții

Crt	Număr	Destinație construcție	Supraf. (mp)	Situație juridică	Observații / Referințe
A1.1	20110-C1	constructii anexa	25	Cu acte	Nr. niveluri:1; S. construita la sol:25 mp; S. construita desfasurata:25 mp; ANEXA

Lungime Segmente

1) Valorile lungimilor segmentelor sunt obținute din proiecție în plan.

Punct început	X / Y	Punct sfârșit	X / Y	Lungime segment (** (m)
1	569.963,063 417.251,853	2	569.982,511 417.265,597	23.814
2	569.982,511 417.265,597	3	569.982,744 417.266,075	0.532
3	569.982,744 417.266,075	4	569.981,213 417.268,778	3.106

Punct început	X / Y	Punct sfârșit	X / Y	Lungime segment (** (m)
4	569.981,213 417.268,778	5	569.980,04 417.271,076	2.58
5	569.980,04 417.271,076	6	569.973,927 417.267,769	6.95
6	569.973,927 417.267,769	7	569.975,231 417.265,359	2.74
7	569.975,231 417.265,359	8	569.966,757 417.259,772	10.15
8	569.966,757 417.259,772	9	569.960,184 417.255,425	7.88
9	569.960,184 417.255,425	1	569.963,063 417.251,853	4.588

** Lungimile segmentelor sunt determinate în planul de proiecție Stereo 70 și sunt rotunjite la 1 milimetru.

*** Distanța dintre puncte este formată din segmente cumulate ce sunt mai mici decât valoarea 1 milimetru.

**DATE DESPRE IMOBILUL NR. 2045**

Oficiul de Cadastru și Publicitate Imobiliară PRAHOVA
Biroul de Cadastru și Publicitate Imobiliară Vălenii de Munte

A. Partea I. Descrierea imobilului

TEREN Intravilan

Adresa: Loc. Scurtesti, Jud. Prahova

Nr. Crt	Nr cadastral Nr. topografic	Suprafața* (mp)	Observații / Referințe
A1	21440	751	Sector cadastral:24 Teren imprejmuit;

B. Partea II. Proprietari și acte

Inscrieri privitoare la dreptul de proprietate și alte drepturi reale		Referințe
11769 / 24/05/2023		
Act Notarial nr. 660, din 18/05/2023 emis de N.P. Iancu Laura Ioana;		
B1	Se infiinteaza cartea funciara 21440 a imobilului cu numarul cadastral 21440 / UAT Stefesti, rezultat din dezmembrarea imobilului cu numarul cadastral 21423 inscris in cartea funciara 21423;	A1
11775 / 24/05/2023		
Act Notarial nr. 660, din 18/05/2023 emis de N.P. Iancu Laura Ioana;		
B5	Intabulare, drept de PROPRIETATEcu titlu de partaj, dobandit prin Conventie, cota actuala 1/1 1) STEFANICA GHEORGHE	A1

C. Partea III. SARCINI .

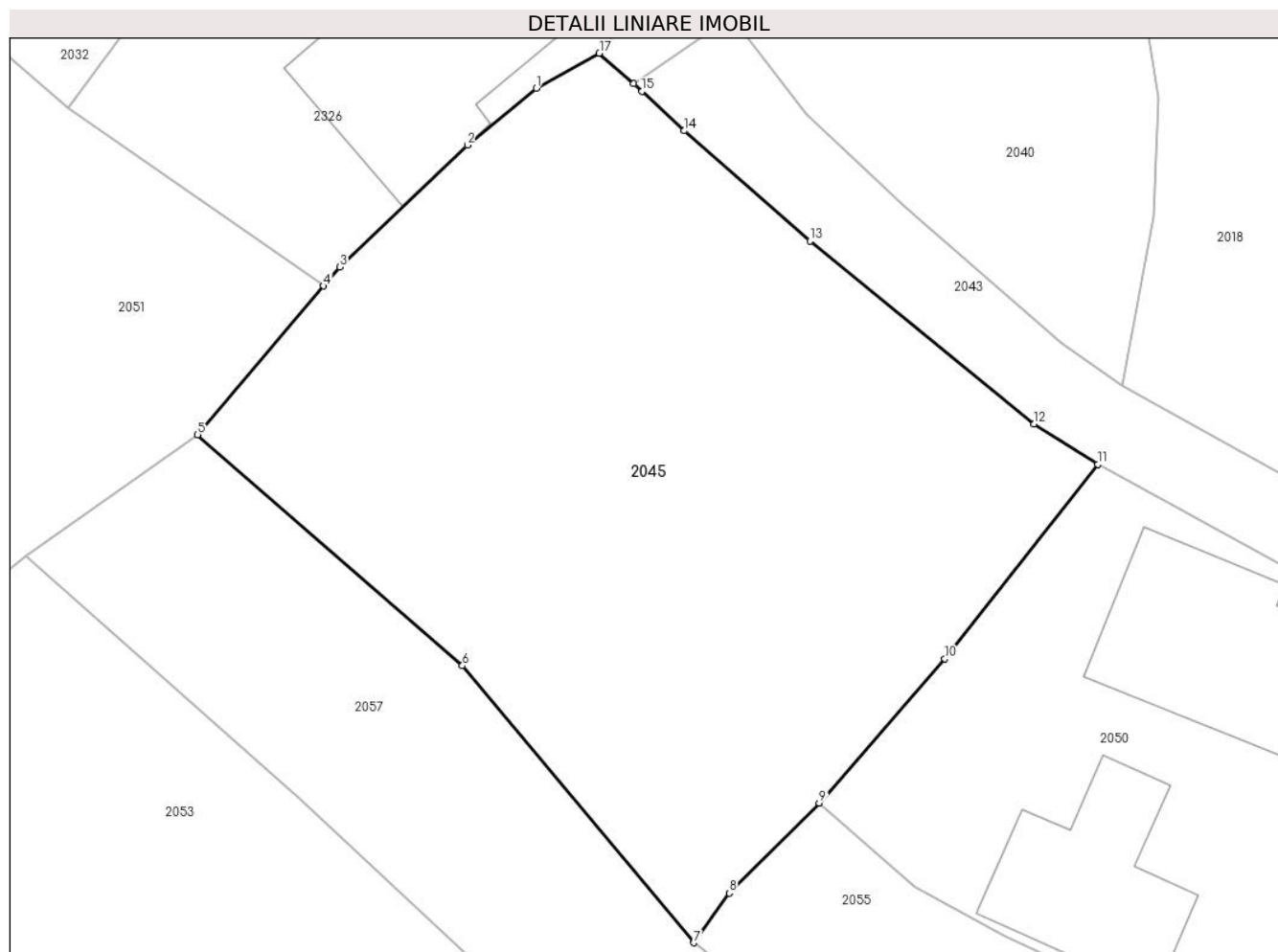
Inscrieri privind dezmembramintele dreptului de proprietate, drepturi reale de garanție și sarcini	Referințe
NU SUNT	

Anexa Nr. 1 La Partea I

Teren

Nr cadastral	Suprafața (mp)*	Observații / Referințe
21440	751	

* Suprafața este determinată în planul de proiecție Stereo 70.



Date referitoare la teren

Crt	Categorie folosință	Intravilan	Suprafața (mp)	Tarla	Parcelă	Nr. topo	Observații / Referințe
1	faneata	DA	751	31	60	-	

Lungime Segmente

1) Valorile lungimilor segmentelor sunt obținute din proiecție în plan.

Punct început	X / Y	Punct sfârșit	X / Y	Lungime segment (** (m)
1	570.154,292 417.273,456	2	570.151,286 417.270,979	3.895
2	570.151,286 417.270,979	3	570.145,727 417.265,685	7.677
3	570.145,727 417.265,685	4	570.145,018 417.264,848	1.097
4	570.145,018 417.264,848	5	570.139,533 417.258,376	8.483
5	570.139,533 417.258,376	6	570.151,069 417.248,319	15.304

Punct început	X / Y	Punct sfârșit	X / Y	Lungime segment (** (m)
6	570.151,069 417.248,319	7	570.161,153 417.236,256	15.723
7	570.161,153 417.236,256	8	570.162,693 417.238,412	2.65
8	570.162,693 417.238,412	9	570.166,611 417.242,34	5.548
9	570.166,611 417.242,34	10	570.172,087 417.248,612	8.326
10	570.172,087 417.248,612	11	570.178,745 417.257,075	10.768
11	570.178,745 417.257,075	12	570.175,98 417.258,839	3.28
12	570.175,98 417.258,839	13	570.166,21 417.266,808	12.608
13	570.166,21 417.266,808	14	570.160,725 417.271,607	7.288
14	570.160,725 417.271,607	15	570.158,89 417.273,329	2.516
15	570.158,89 417.273,329	16	570.158,529 417.273,651	0.484
16	570.158,529 417.273,651	17	570.157,036 417.274,982	2.0
17	570.157,036 417.274,982	1	570.154,292 417.273,456	3.14

** Lungimile segmentelor sunt determinate în planul de proiecție Stereo 70 și sunt rotunjite la 1 milimetru.

*** Distanța dintre puncte este formată din segmente cumulate ce sunt mai mici decât valoarea 1 milimetru.

**DATE DESPRE IMOBILUL NR. 2046**

Oficiul de Cadastru și Publicitate Imobiliară PRAHOVA
Biroul de Cadastru și Publicitate Imobiliară Vălenii de Munte

A. Partea I. Descrierea imobilului

TEREN Intravilan

Adresa: Loc. Scurtesti, Nr. 275, Jud. Prahova

Nr. Crt	Nr cadastral Nr. topografic	Suprafața* (mp)	Observații / Referințe
A1	21215	Din acte: 13.262 Masurata: 1.825	Sector cadastral:24 Teren imprejmuit;

Construcții

Crt	Nr cadastral Nr. topografic	Adresa	Observații / Referințe
A1.1	21215-C1	Loc. Scurtesti, Nr. 275, Jud. Prahova	Nr. niveluri:1; S. construita la sol:52 mp; S. construita desfasurata:52 mp; LOCUINTA

B. Partea II. Proprietari și acte

Inscrieri privitoare la dreptul de proprietate și alte drepturi reale		Referințe
19638 / 20/11/2019		
Act Notarial nr. 3914, din 18/11/2019 emis de NP VASILE SAVULESCU (act notarial nr 3915 din 18.11.2019, emis de NP VASILE SAVULESCU;act notarial nr 3913 din 18.11.2019, emis de NP VASILE SAVULESCU);		
B1	Intabulare, drept de PROPRIETATEcu titlu de cumparare, dobandit prin Conventie, cota actuala 1/1 1) DIMA FLORICA-DANIELA 2) DIMA DANUT-PETRE, soti, ca bun comun	A1
B2	Intabulare, drept de PROPRIETATEcu titlu de cumparare, dobandit prin Conventie, cota actuala 1/1 1) DIMA FLORICA-DANIELA 2) DIMA DANUT-PETRE, soti, ca bun comun	A1.1
B3	se noteaza faptul ca imobilul in scris in prezenta carte funciara beneficiaza de un DREPT DE SERVITUTE de trecere cu piciorul si orice mijloc de transport, asupra imobilului cu numar cadastral 21214/UAT Stefesti, in scris in cartea funciara nr. 21214/UAT Stefesti	A1, A1.1
3210 / 09/03/2020		
Act Notarial nr. 3913, din 18/11/2019 emis de NP VASILE SAVULESCU (act notarial nr 3915 din 18.11.2019, emis de NP VASILE SAVULESCU;act notarial nr 3914 din 18.11.2019, emis de NP VASILE SAVULESCU;act administrativ nr . din 09.03.2020, emis de B.C.P.I. VALENII DE MUNTE);		
B4	se indreapta eroarea materiala strecurata atat in cuprinsul incheierii nr. 19638/20.11.2019 cat si al prezentei carti funciare, in sensul ca beneficiul dreptului de servitute de trecere cu piciorul si orice mijloc de transport (de sub B.3) este in scris asupra imobilului cu numar cadastral 21214/UAT Stefesti in scris in cartea funciara nr.21214/UAT Stefesti si nu asupra imobilului cu numar cadastral 21214/UAT Alunis in scris in cartea funciara nr.21214/UAT Alunis (asa cum gresit a figurat pana acum)	A1, A1.1

C. Partea III. SARCINI

Inscrieri privind dezmembramintele dreptului de proprietate, drepturi reale de garanție și sarcini		Referințe
19638 / 20/11/2019		
Act Notarial nr. 3914, din 18/11/2019 emis de NP VASILE SAVULESCU (act notarial nr 3915 din 18.11.2019, emis de NP VASILE SAVULESCU;act notarial nr 3913 din 18.11.2019, emis de NP VASILE SAVULESCU);		
C1	Intabulare, drept de IPOTECA LEGALA, Valoare:0 pentru plata rentei in bani corespunzatoare intretinerii neexecutate, 1) CAPRARU CONSTANTIN 2) CAPRARU MANDA	A1, A1.1
C2	se noteaza obligatia de intretinere 1) CAPRARU CONSTANTIN 2) CAPRARU MANDA	A1, A1.1
C3	Intabulare, drept de SERVITUTEde trecere cu piciorul si orice mijloc de transport, in favoarea imobilului cu nr. cadastral 21214/UAT Stefesti,	A1

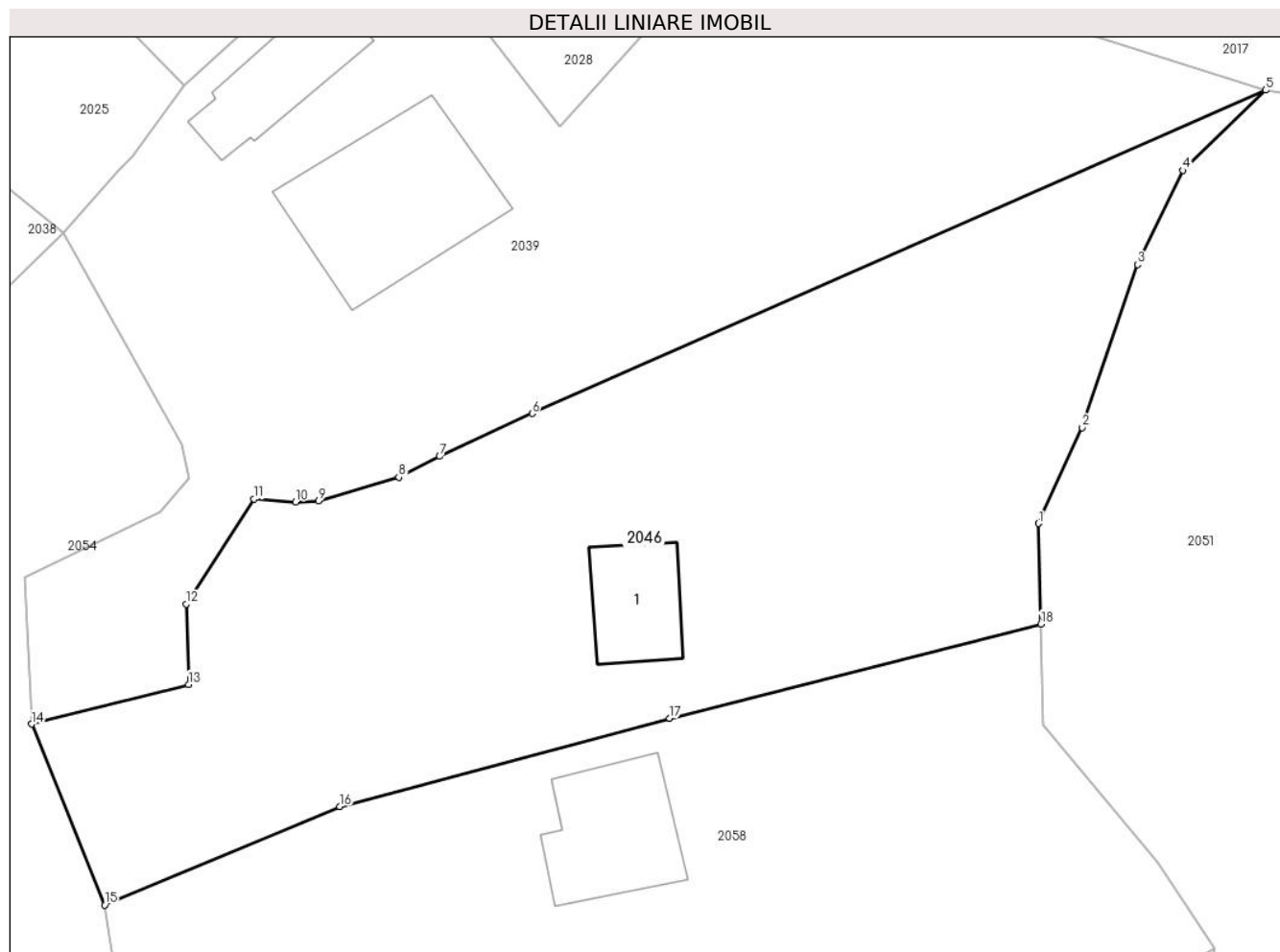
Inscrieri privind dezmembramintele dreptului de proprietate, drepturi reale de garanție și sarcini		Referințe
C3	inscris in cartea funciara nr. 21214/UAT Stefesti	A1
C4	Intabulare, drept de SERVITUTEde trecere cu piciorul si orice mijloc de transport, in favoarea imobilului cu nr. cadastral 21221/UAT Stefesti	A1
C5	Intabulare, drept de SERVITUTEde trecere cu piciorul si orice mijloc de transport, in favoarea imobilului cu nr. cadastral 21223/UAT Stefesti, inscris in cartea funciara nr. 21223/UAT Stefesti	A1
3210 / 09/03/2020		
Act Administrativ nr. ., din 09/03/2020 emis de B.C.P.I. VALENII DE MUNTE (act notarial nr 3913 din 18.11.2019, emis de NP VASILE SAVULESCU;act notarial nr 3914 din 18.11.2019, emis de NP VASILE SAVULESCU;act notarial nr 3915 din 18.11.2019, emis de NP VASILE SAVULESCU);		
C6	se indreapta eroarea materiala strecurata atat in cuprinsul incheierii nr. 19638/20.11.2019 cat si al prezentei carti funciare, in sensul ca intabularea drepturilor de servitute de trecere cu piciorul si orice mijloc de transport (de sub C.3, C.4 si C.5) se face in favoarea imobilelor avand numerele cadastrale 21214/UAT Stefesti, 21221/UAT Stefesti si 21223/UAT Stefesti inscrise in cartile funciare nr.21214/UAT Stefesti si nr.21223/UAT Stefesti si nu asupra imobilelor cu numerele cadastrale 21215/UAT Alunis, 21221/UAT Alunis si 21223/UAT Alunis inscrise in cartile funciare nr.21214/UAT Alunis si 21223/UAT Alunis (asa cum gresit a figurat pana acum)	A1

Anexa Nr. 1 La Partea I

Teren

Nr cadastral	Suprafața (mp)*	Observații / Referințe
21215	Din acte: 13.262 Masurata: 1.825	

* Suprafața este determinată în planul de proiecție Stereo 70.



Date referitoare la teren

Crt	Categorie folosință	Intra vilan	Suprafața (mp)	Tarla	Parcelă	Nr. topo	Observații / Referințe
1	curți constructii	DA	447	31	52,56,62	-	
2	faneata	DA	505	31	52,56,62	-	
3	neproductiv	DA	873	31	52,56,62	-	

Date referitoare la construcții

Crt	Număr	Destinație construcție	Supraf. (mp)	Situație juridică	Observații / Referințe
A1.1	21215-C1	construcții de locuințe	52	Cu acte	Nr. niveluri:1; S. construita la sol:52 mp; S. construita desfasurata:52 mp; LOCUINTA

Lungime Segmente

1) Valorile lungimilor segmentelor sunt obținute din proiecție în plan.

Punct început	X / Y	Punct sfârșit	X / Y	Lungime segment (** (m)
1	570.094,424 417.251,897	2	570.097,528 417.258,749	7.522
2	570.097,528 417.258,749	3	570.101,468 417.270,378	12.278

Punct început	X / Y	Punct sfârșit	X / Y	Lungime segment (** (m)
3	570.101,468 417.270,378	4	570.104,709 417.277,089	7.453
4	570.104,709 417.277,089	5	570.110,619 417.282,809	8.225
5	570.110,619 417.282,809	6	570.058,276 417.259,748	57.198
6	570.058,276 417.259,748	7	570.051,666 417.256,684	7.285
7	570.051,666 417.256,684	8	570.048,759 417.255,192	3.268
8	570.048,759 417.255,192	9	570.043,044 417.253,501	5.96
9	570.043,044 417.253,501	10	570.041,4 417.253,445	1.646
10	570.041,4 417.253,445	11	570.038,441 417.253,656	2.966
11	570.038,441 417.253,656	12	570.033,584 417.246,161	8.931
12	570.033,584 417.246,161	13	570.033,771 417.240,412	5.752
13	570.033,771 417.240,412	14	570.022,568 417.237,594	11.552
14	570.022,568 417.237,594	15	570.027,778 417.224,692	13.915
15	570.027,778 417.224,692	16	570.044,538 417.231,716	18.173
16	570.044,538 417.231,716	17	570.068,089 417.238,006	24.376
17	570.068,089 417.238,006	18	570.094,575 417.244,736	27.328
18	570.094,575 417.244,736	1	570.094,424 417.251,897	7.163

** Lungimile segmentelor sunt determinate în planul de proiecție Stereo 70 și sunt rotunjite la 1 milimetru.

*** Distanța dintre puncte este formată din segmente cumulate ce sunt mai mici decât valoarea 1 milimetru.

**DATE DESPRE IMOBILUL NR. 2047**

Oficiul de Cadastru și Publicitate Imobiliară PRAHOVA
Biroul de Cadastru și Publicitate Imobiliară Vălenii de Munte

A. Partea I. Descrierea imobilului

TEREN Intravilan

Adresa: Loc. Scurtesti, Nr. 276, Jud. Prahova

Nr. Crt	Nr cadastral Nr. topografic	Suprafața* (mp)	Observații / Referințe
A1	21130	Din acte: 1.296 Masurata: 1.303	Sector cadastral:24 Teren imprejmuit;

Construcții

Crt	Nr cadastral Nr. topografic	Adresa	Observații / Referințe
A1.1	21130-C1	Loc. Scurtesti, Nr. 276, Jud. Prahova	Nr. niveluri:1; S. construita la sol:62 mp; S. construita desfasurata:62 mp; LOCUINTA
A1.2	21130-C2	Loc. Scurtesti, Nr. 276, Jud. Prahova	Nr. niveluri:1; S. construita la sol:41 mp; ANEXA

B. Partea II. Proprietari și acte

Inscrieri privitoare la dreptul de proprietate și alte drepturi reale		Referințe
1109 / 29/01/2018		
Act Notarial nr. 246, din 29/01/2018 emis de NP VASILE SĂVULESCU;		
B1	Se infiinteaza cf. 21130 a imobilului cu nr. cad. 21130/Stefesti ca urmare a alipirii urmatoarelor 2 imobile:~- nr.cad.20747\cf.20747;~- nr.cad.21103\cf.21103;	A1
Act Notarial nr. AUTENTIFICAT 1809, din 07/12/2007 emis de BNP IANCU LAURA IOANA;		
B3	Intabulare, drept de PROPRIETATEcu titlu de cumparare, dobandit prin Conventie, cota actuala 1/1 1) STROESCU MARIANA 2) STROESCU GHEORGHE, sotii, ca bun comun <i>OBSERVATII: pozitie transcrisa din CF 20747/Stefesti, inscrisa prin incheierea nr. 7911 din 10/12/2007;</i>	A1.1, A1.2
Act Notarial nr. 246, din 29/01/2018 emis de NP VASILE SĂVULESCU;		
B7	Intabulare, drept de PROPRIETATEcu titlu de alipire, dobandit prin Conventie, cota actuala 1/1 1) STROESCU MARIANA 2) STROESCU GHEORGHE, sotii, ca bun comun	A1
17071 / 18/10/2019		
Inscris Sub Semnatura Privata nr. anexa 1.33 la regulamentul, din 18/10/2019 emis de PFA State Cristian;		
B8	se noteaza repositionarea imobilului inscris in prezenta carte funciara in conformitate cu noua documentatie cadastrala avizata	A1, A1.1, A1.2

C. Partea III. SARCINI

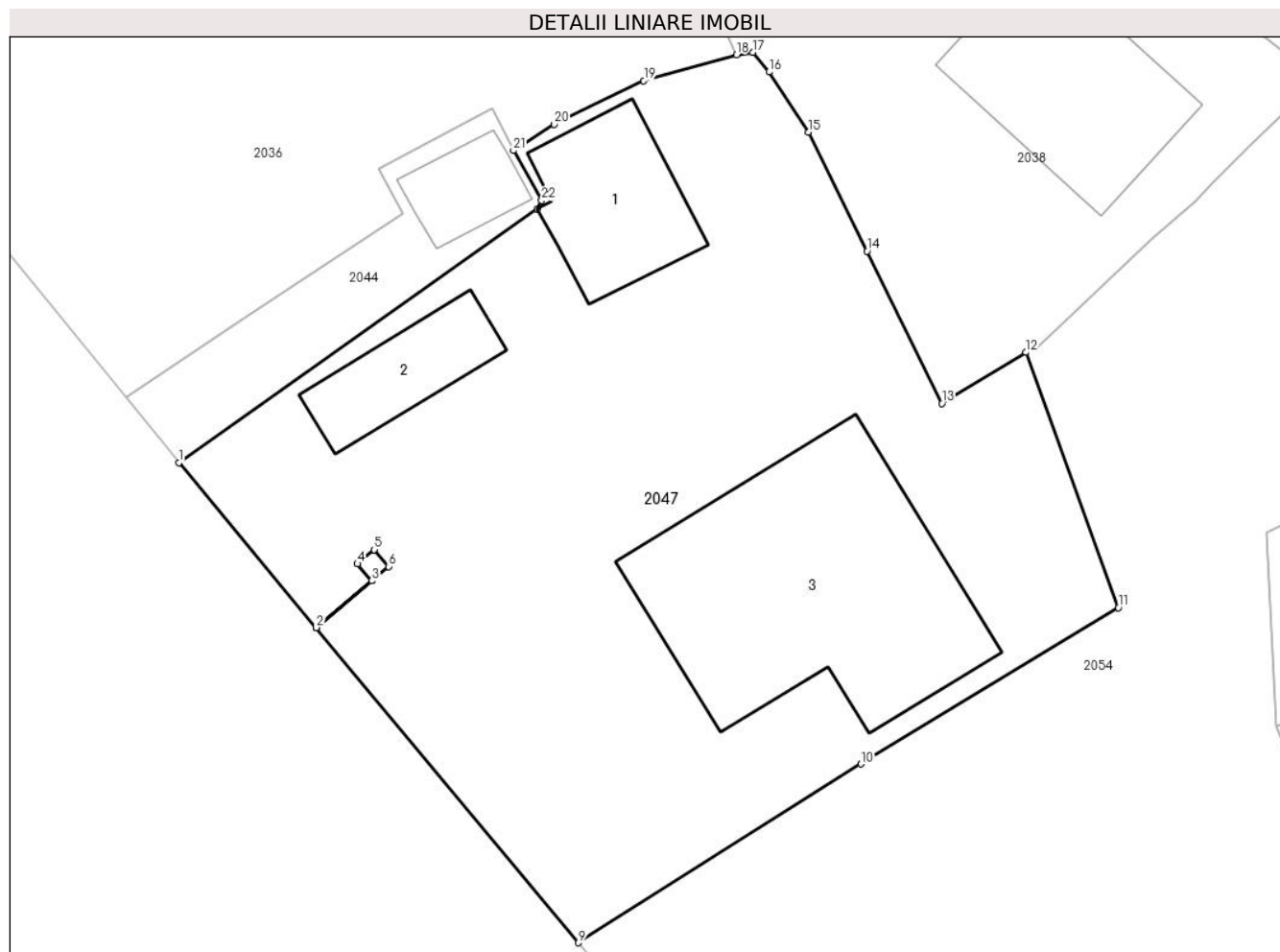
Inscrieri privind dezmembramintele dreptului de proprietate, drepturi reale de garanție și sarcini		Referințe
1109 / 29/01/2018		
Act Notarial nr. 1809, din 07/12/2007 emis de BNP IANCU LAURA IOANA;		
C1	Intabulare, drept de HABITATIE-VIAGERA, cota actuala 1/1, cota initiala 1/1 1) STROESCU VASILE 2) STROESCU ANICA	A1.1, A1.2
C2	Intabulare, drept de IPOTECA LEGALA, Valoare:0 se noteaza OBLIGATIA DE INTRETINERE 1) STROESCU VASILE 2) STROESCU ANICA	A1, A1.1, A1.2

Anexa Nr. 1 La Partea I

Teren

Nr cadastral	Suprafața (mp)*	Observații / Referințe
21130	Din acte: 1.296 Masurata: 1.303	

* Suprafața este determinată în planul de proiecție Stereo 70.



Date referitoare la teren

Crt	Categorie folosință	Intra vilan	Suprafața (mp)	Tarla	Parcelă	Nr. topo	Observații / Referințe
1	curți constructii	DA	1.303	31	56	-	

Date referitoare la construcții

Crt	Număr	Destinație construcție	Supraf. (mp)	Situație juridică	Observații / Referințe
A1.1	21130-C1	construcții de locuințe	62	Cu acte	Nr. niveluri:1; S. construita la sol:62 mp; S. construita desfasurata:62 mp; LOCUINTA
A1.2	21130-C2	construcții anexa	Din acte: 30 Masurata: 41	Cu acte	Nr. niveluri:1; S. construita la sol:41 mp; ANEXA
A1.3	21130-C3	construcții de locuințe	202	Fara acte	Nr. niveluri:2; S. construita la sol:202 mp; LOCUINTA P+E

Lungime Segmente

1) Valorile lungimilor segmentelor sunt obținute din proiecție în plan.

Punct început	X / Y	Punct sfârșit	X / Y	Lungime segment (** (m)	Punct început	X / Y	Punct sfârșit	X / Y	Lungime segment (** (m)
1	569.963,063 417.251,853	2	569.970,514 417.242,899	11.649	2	569.970,514 417.242,899	3	569.973,518 417.245,437	3.933

Punct început	X / Y	Punct sfârșit	X / Y	Lungime segment (** (m)
3	569.973,518 417.245,437	4	569.972,745 417.246,352	1.197
5	569.973,662 417.247,126	6	569.974,436 417.246,21	1.2
7	569.973,52 417.245,435	8	569.970,516 417.242,896	3.933
9	569.984,738 417.225,803	10	570.000,07 417.235,498	18.14
11	570.014,03 417.243,982	12	570.009,025 417.257,833	14.727
13	570.004,458 417.255,065	14	570.000,387 417.263,315	9.2
15	569.997,201 417.269,772	16	569.995,078 417.273,044	3.9
17	569.994,197 417.274,106	18	569.993,304 417.273,98	0.902
19	569.988,282 417.272,56	20	569.983,406 417.270,203	5.416
21	569.981,213 417.268,778	22	569.982,744 417.266,075	3.106
23	569.982,511 417.265,597	1	569.963,063 417.251,853	23.814

Punct început	X / Y	Punct sfârșit	X / Y	Lungime segment (** (m)
4	569.972,745 417.246,352	5	569.973,662 417.247,126	1.2
6	569.974,436 417.246,21	7	569.973,52 417.245,435	1.2
8	569.970,516 417.242,896	9	569.984,738 417.225,803	22.236
10	570.000,07 417.235,498	11	570.014,03 417.243,982	16.336
12	570.009,025 417.257,833	13	570.004,458 417.255,065	5.34
14	570.000,387 417.263,315	15	569.997,201 417.269,772	7.2
16	569.995,078 417.273,044	17	569.994,197 417.274,106	1.38
18	569.993,304 417.273,98	19	569.988,282 417.272,56	5.219
20	569.983,406 417.270,203	21	569.981,213 417.268,778	2.615
22	569.982,744 417.266,075	23	569.982,511 417.265,597	0.532

** Lungimile segmentelor sunt determinate în planul de proiecție Stereo 70 și sunt rotunjite la 1 milimetru.

*** Distanța dintre puncte este formată din segmente cumulate ce sunt mai mici decât valoarea 1 milimetru.

**DATE DESPRE IMOBILUL NR. 2048**

Oficiul de Cadastru și Publicitate Imobiliară PRAHOVA
Biroul de Cadastru și Publicitate Imobiliară Vălenii de Munte

A. Partea I. Descrierea imobilului

TEREN Intravilan

Adresa: Loc. Scurtesti, Jud. Prahova

Nr. Crt	Nr cadastral Nr. topografic	Suprafața* (mp)	Observații / Referințe
A1		1	Sector cadastral:24 Teren neimprijmit;

Construcții

Crt	Nr cadastral Nr. topografic	Adresa	Observații / Referințe
A1.1		Loc. Scurtesti, Jud. Prahova	Nr. niveluri:1; S. construita la sol:1 mp; STALP ENERGIE ELECTRICA LEA 20KV

B. Partea II. Proprietari și acte

Inscrieri privitoare la dreptul de proprietate și alte drepturi reale		Referințe
/		
Act Normativ nr. 123, din 10/07/2012 emis de PARLAMENTUL ROMANIEI;		
B1	Intabulare, drept de PROPRIETATE, dobandit prin Lege, cota actuala 1/1 1) STATUL ROMAN, CIF:9999999999999	A1, A1.1
Act Normativ nr. 980, din 16/12/2015 emis de GUVERNUL ROMANIEI;		
B2	Intabulare, drept de ADMINISTRARE, dobandit prin Lege 1) MINISTERUL ECONOMIEI, ENERGIEI SI MEDIULUI DE AFACERI, CIF:9999999999999	A1, A1.1
Act Administrativ nr. 9, din 07/10/2005 emis de MINISTERUL ECONOMIEI SI COMERTULUI (ACT ADITIONAL 1/10.06.2008 EMIS DE MINISTERUL ECONOMIEI SI FINANTELOR, ACT ADITIONAL 2/18.06.2015 EMIS DE MINISTERUL ENERGIEI, INTREPRINDERILOR MICI SI MIJLOCII SI MEDIULUI DE AFACERI, ACT ADITIONAL 3/10.02.2016 EMIS DE MINISTERUL ENERGIEI, ACT ADITIONAL 4/02.03.2017 EMIS DE MINISTERUL ENERGIEI);		
B3	Intabulare, drept de CONCESIUNE, dobandit prin Lege 1) DISTRIBUTIE ENERGIE ELECTRICA ROMANIA SA, CIF:14476722	A1, A1.1

C. Partea III. SARCINI .

Inscrieri privind dezmembramintele dreptului de proprietate, drepturi reale de garanție și sarcini	Referințe
NU SUNT	

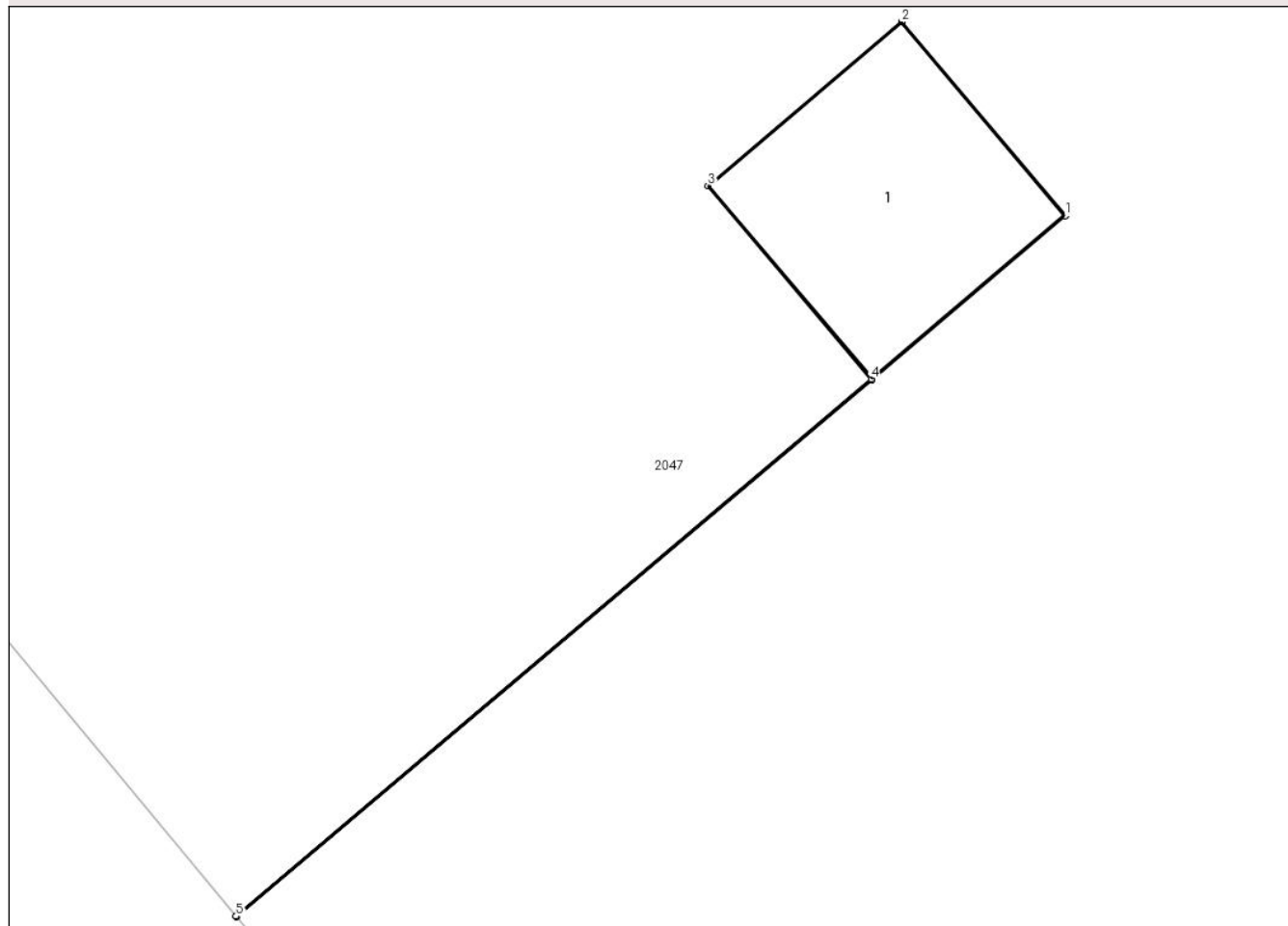
Anexa Nr. 1 La Partea I

Teren

Nr cadastral	Suprafața (mp)*	Observații / Referințe
	1	

* Suprafața este determinată în planul de proiecție Stereo 70.

DETALII LINIARE IMOBIL



Date referitoare la teren

Crt	Categorie folosință	Intra vilan	Suprafața (mp)	Tarla	Parcelă	Nr. topo	Observații / Referințe
1	curti constructii	DA	1	-	-	-	

Date referitoare la construcții

Crt	Număr	Destinație construcție	Supraf. (mp)	Situație juridică	Observații / Referințe
A1.1		construcții industriale și edilitare	1	Cu acte	Nr. niveluri:1; S. construita la sol:1 mp; STALP ENERGIE ELECTRICA LEA 20KV

Lungime Segmente

1) Valorile lungimilor segmentelor sunt obținute din proiecție în plan.

Punct început	X / Y	Punct sfârșit	X / Y	Lungime segment (** (m)
1	569.974,436 417.246,21	2	569.973,662 417.247,126	1.2
2	569.973,662 417.247,126	3	569.972,745 417.246,352	1.2
3	569.972,745 417.246,352	4	569.973,518 417.245,437	1.197

Punct început	X / Y	Punct sfârșit	X / Y	Lungime segment (** (m)
4	569.973,518 417.245,437	5	569.970,514 417.242,899	3.933
5	569.970,514 417.242,899	6	569.970,516 417.242,896	0.003
6	569.970,516 417.242,896	7	569.973,52 417.245,435	3.933
7	569.973,52 417.245,435	1	569.974,436 417.246,21	1.2

** Lungimile segmentelor sunt determinate în planul de proiecție Stereo 70 și sunt rotunjite la 1 milimetru.

*** Distanța dintre puncte este formată din segmente cumulate ce sunt mai mici decât valoarea 1 milimetru.

**DATE DESPRE IMOBILUL NR. 2049**

Oficiul de Cadastru și Publicitate Imobiliară PRAHOVA
Biroul de Cadastru și Publicitate Imobiliară Vălenii de Munte

A. Partea I. Descrierea imobilului

TEREN Intravilan

Adresa: Loc. Scurtesti, Jud. Prahova

Nr. Crt	Nr cadastral Nr. topografic	Suprafața* (mp)	Observații / Referințe
A1		1	Sector cadastral:24 Teren neimprijmit;

Construcții

Crt	Nr cadastral Nr. topografic	Adresa	Observații / Referințe
A1.1		Loc. Scurtesti, Jud. Prahova	Nr. niveluri:1; S. construita la sol:1 mp; STALP ENERGIE ELECTRICA LEA 20KV

B. Partea II. Proprietari și acte

Inscrieri privitoare la dreptul de proprietate și alte drepturi reale		Referințe
/		
Act Normativ nr. 123, din 10/07/2012 emis de PARLAMENTUL ROMANIEI;		
B1	Intabulare, drept de PROPRIETATE, dobandit prin Lege, cota actuala 1/1 1) STATUL ROMAN, CIF:9999999999999	A1, A1.1
Act Normativ nr. 980, din 16/12/2015 emis de GUVERNUL ROMANIEI;		
B2	Intabulare, drept de ADMINISTRARE, dobandit prin Lege 1) MINISTERUL ECONOMIEI, ENERGIEI SI MEDIULUI DE AFACERI, CIF:9999999999999	A1, A1.1
Act Administrativ nr. 9, din 07/10/2005 emis de MINISTERUL ECONOMIEI SI COMERTULUI (ACT ADITIONAL 1/10.06.2008 EMIS DE MINISTERUL ECONOMIEI SI FINANTELOR, ACT ADITIONAL 2/18.06.2015 EMIS DE MINISTERUL ENERGIEI, INTREPRINDERILOR MICI SI MIJLOCII SI MEDIULUI DE AFACERI, ACT ADITIONAL 3/10.02.2016 EMIS DE MINISTERUL ENERGIEI, ACT ADITIONAL 4/02.03.2017 EMIS DE MINISTERUL ENERGIEI);		
B3	Intabulare, drept de CONCESIUNE, dobandit prin Lege 1) DISTRIBUTIE ENERGIE ELECTRICA ROMANIA SA, CIF:14476722	A1, A1.1

C. Partea III. SARCINI .

Inscrieri privind dezmembramintele dreptului de proprietate, drepturi reale de garanție și sarcini	Referințe
NU SUNT	


Anexa Nr. 1 La Partea I

Teren

Nr cadastral	Suprafața (mp)*	Observații / Referințe
	1	

* Suprafața este determinată în planul de proiecție Stereo 70.

DETALII LINIARE IMOBIL



Date referitoare la teren

Crt	Categorie folosință	Intra vilan	Suprafața (mp)	Tarla	Parcelă	Nr. topo	Observații / Referințe
1	curti constructii	DA	1	-	-	-	

Date referitoare la construcții

Crt	Număr	Destinație construcție	Supraf. (mp)	Situație juridică	Observații / Referințe
A1.1		construcții industriale și edilitare	1	Cu acte	Nr. niveluri:1; S. construită la sol:1 mp; STALP ENERGIE ELECTRICA LEA 20KV

Lungime Segmente

1) Valorile lungimilor segmentelor sunt obținute din proiecție în plan.

Punct început	X / Y	Punct sfârșit	X / Y	Lungime segment (** (m)
1	570.293,488 417.245,246	2	570.293,645 417.245,253	0.156
2	570.293,645 417.245,253	3	570.293,596 417.246,452	1.2
3	570.293,596 417.246,452	4	570.293,402 417.246,444	0.194

Punct început	X / Y	Punct sfârșit	X / Y	Lungime segment (** (m)
4	570.293,402 417.246,444	5	570.292,397 417.246,403	1.006
5	570.292,397 417.246,403	6	570.292,446 417.245,204	1.2
6	570.292,446 417.245,204	1	570.293,488 417.245,246	1.044

** Lungimile segmentelor sunt determinate în planul de proiecție Stereo 70 și sunt rotunjite la 1 milimetru.

*** Distanța dintre puncte este formată din segmente cumulate ce sunt mai mici decât valoarea 1 milimetru.

**DATE DESPRE IMOBILUL NR. 2050**

Oficiul de Cadastru și Publicitate Imobiliară PRAHOVA
Biroul de Cadastru și Publicitate Imobiliară Vălenii de Munte

A. Partea I. Descrierea imobilului

TEREN Intravilan

Adresa: Loc. Scurtesti, Nr. 259, Jud. Prahova

Nr. Crt	Nr cadastral Nr. topografic	Suprafața* (mp)	Observații / Referințe
A1		Din acte: 520 Masurata: 564	Sector cadastral:24 Teren imprejmuit;

Construcții

Crt	Nr cadastral Nr. topografic	Adresa	Observații / Referințe
A1.1		Loc. Scurtesti, Nr. 259, Jud. Prahova	Nr. niveluri:1; S. construita la sol:113 mp; LOCUINTA

B. Partea II. Proprietari și acte

Inscrieri privitoare la dreptul de proprietate și alte drepturi reale		Referințe
/		
Act Notarial nr. 21, din 23/01/2024 emis de NP IANCU LAURA-IOANA;		
B1	Intabulare, drept de PROPRIETATE, dobandit prin Succesiune, cota actuala 1/2 1) TOMA IONUT-RAZVAN	A1, A1.1
Act Administrativ nr. 682, din 10/08/1998 emis de COMISIA JUDETEANA PRAHOVA;		
B2	Intabulare, drept de PROPRIETATE, dobandit prin Constituire, cota actuala 1/2 1) TOMA V ALEXANDRA	A1
Act Normativ nr. 7, din 13/03/1996 emis de PARLAMENTUL ROMANIEI;		
B3	Intabulare, drept de PROPRIETATE, dobandit prin Lege, cota actuala 1/2 1) NEIDENTIFICAT NEIDENTIFICAT	A1.1

C. Partea III. SARCINI .

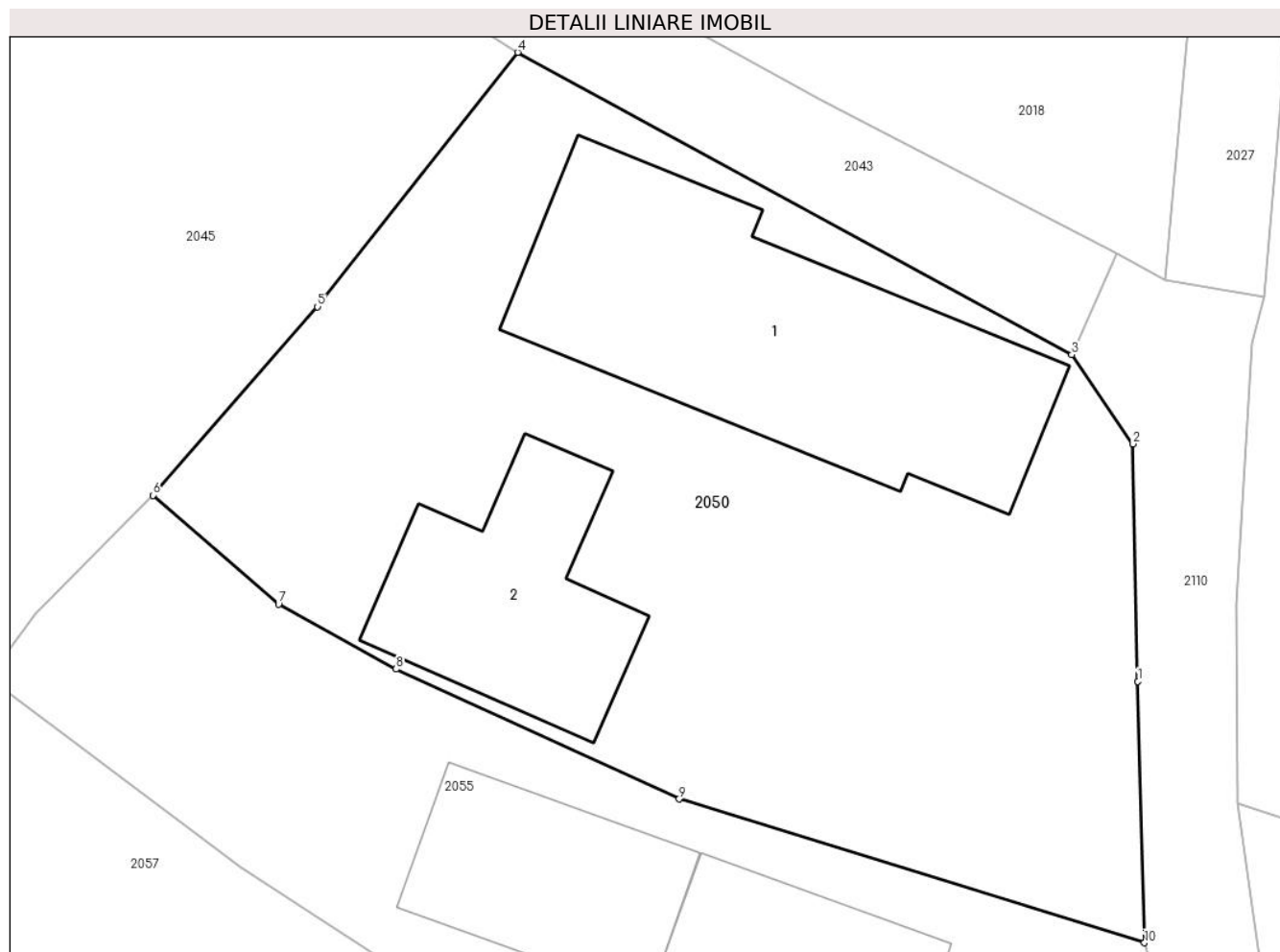
Inscrieri privind dezmembramintele dreptului de proprietate, drepturi reale de garanție și sarcini	Referințe
NU SUNT	

Anexa Nr. 1 La Partea I

Teren

Nr cadastral	Suprafața (mp)*	Observații / Referințe
	Din acte: 520 Masurata: 564	

* Suprafața este determinată în planul de proiecție Stereo 70.



Date referitoare la teren

Crt	Categorie folosință	Intra vilan	Suprafața (mp)	Tarla	Parcelă	Nr. topo	Observații / Referințe
1	curți constructii	DA	564	31	68	-	

Date referitoare la construcții

Crt	Număr	Destinație construcție	Supraf. (mp)	Situație juridică	Observații / Referințe
A1.1		construcții de locuințe	113	Cu acte	Nr. niveluri:1; S. construita la sol:113 mp; LOCUINTA
A1.2		construcții de locuințe	53	Fara acte	Nr. niveluri:1; S. construita la sol:53 mp; LOCUINTA

Lungime Segmente

1) Valorile lungimilor segmentelor sunt obținute din proiecție în plan.

Punct început	X / Y	Punct sfârșit	X / Y	Lungime segment (** (m)
1	570.199,379 417.236,15	2	570.199,22 417.244,052	7.904
2	570.199,22 417.244,052	3	570.197,181 417.247,019	3.6

Punct început	X / Y	Punct sfârșit	X / Y	Lungime segment (** (m)
3	570.197,181 417.247,019	4	570.178,745 417.257,075	21.0
4	570.178,745 417.257,075	5	570.172,087 417.248,612	10.768
5	570.172,087 417.248,612	6	570.166,611 417.242,34	8.326
6	570.166,611 417.242,34	7	570.170,79 417.238,715	5.532
7	570.170,79 417.238,715	8	570.174,7 417.236,555	4.467
8	570.174,7 417.236,555	9	570.184,121 417.232,236	10.363
9	570.184,121 417.232,236	10	570.199,598 417.227,453	16.199
10	570.199,598 417.227,453	1	570.199,379 417.236,15	8.7

** Lungimile segmentelor sunt determinate în planul de proiecție Stereo 70 și sunt rotunjite la 1 milimetru.

*** Distanța dintre puncte este formată din segmente cumulate ce sunt mai mici decât valoarea 1 milimetru.

**DATE DESPRE IMOBILUL NR. 2051**

Oficiul de Cadastru și Publicitate Imobiliară PRAHOVA
Biroul de Cadastru și Publicitate Imobiliară Vălenii de Munte

A. Partea I. Descrierea imobilului

TEREN Intravilan

Adresa: Loc. Scurtesti, Jud. Prahova

Nr. Crt	Nr cadastral Nr. topografic	Suprafața* (mp)	Observații / Referințe
A1		2.392	Sector cadastral:24 Teren neimprejmit;

B. Partea II. Proprietari și acte

Inscrieri privitoare la dreptul de proprietate și alte drepturi reale		Referințe
/		
Act Normativ nr. 7, din 13/03/1996 emis de PARLAMENTUL ROMANIEI (ART. 13);		
B1	Inscrierea posesiei, drept de PROPRIETATE, dobandit prin Constituire, cota actuala 1/1 1) NEIDENTIFICAT NEIDENTIFICAT	A1
B2	SE NOTEAZA MENTIUNEA DE PROPRIETAR NEIDENTIFICAT	A1

C. Partea III. SARCINI .

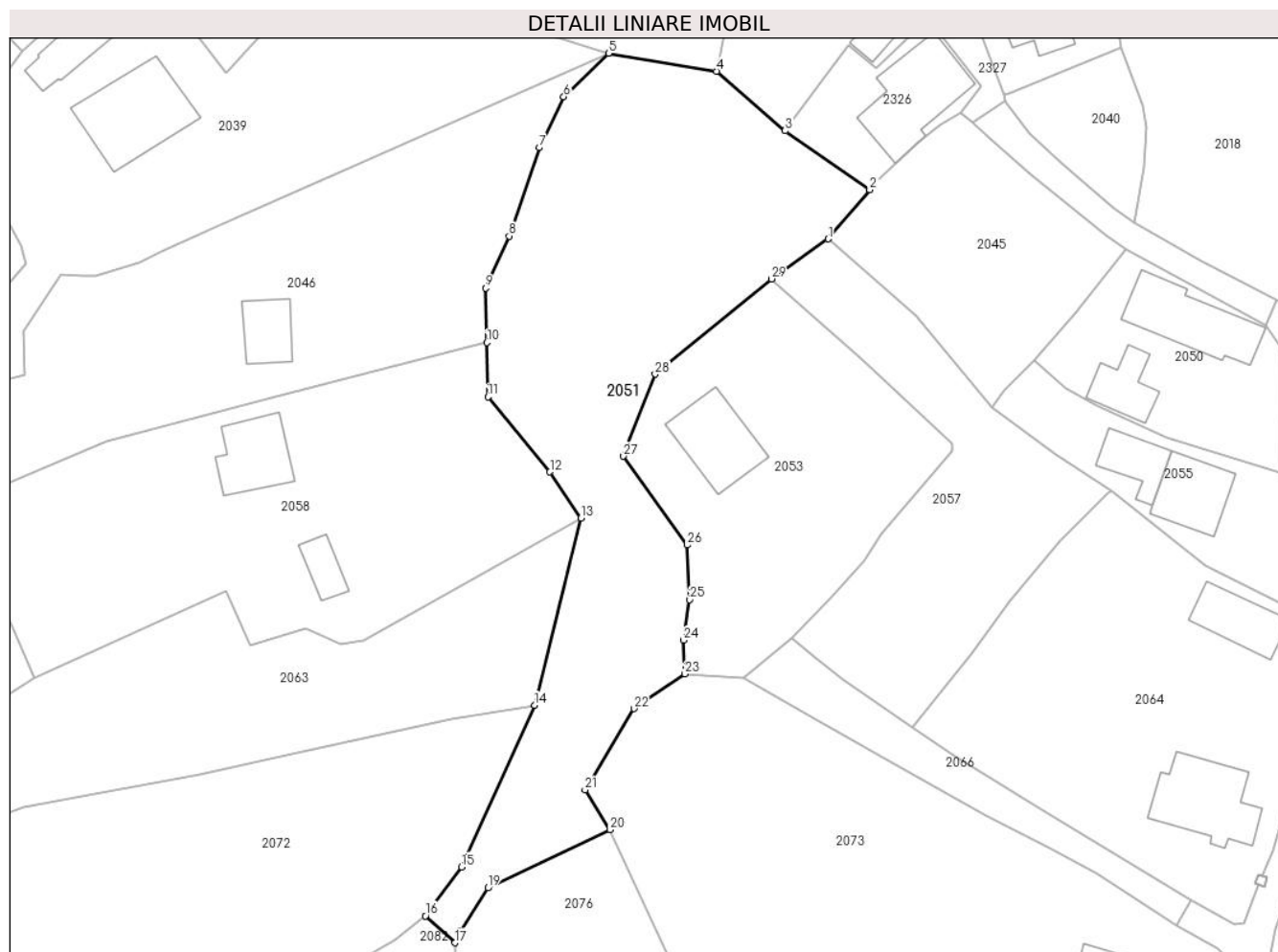
Inscrieri privind dezmembramintele dreptului de proprietate, drepturi reale de garanție și sarcini	Referințe
NU SUNT	

Anexa Nr. 1 La Partea I

Teren

Nr cadastral	Suprafața (mp)*	Observații / Referințe
	2.392	

* Suprafața este determinată în planul de proiecție Stereo 70.



Date referitoare la teren

Crt	Categorie folosință	Intra vilan	Suprafața (mp)	Tarla	Parcelă	Nr. topo	Observații / Referințe
1	faneata	DA	2.392	-	-	-	

Lungime Segmente

1) Valorile lungimilor segmentelor sunt obținute din proiecție în plan.

Punct început	X / Y	Punct sfârșit	X / Y	Lungime segment (** (m)
1	570.139,533 417.258,376	2	570.145,018 417.264,848	8.483
3	570.133,868 417.272,613	4	570.124,824 417.280,443	11.962
5	570.110,619 417.282,809	6	570.104,709 417.277,089	8.225
7	570.101,468 417.270,378	8	570.097,528 417.258,749	12.278
9	570.094,424 417.251,897	10	570.094,575 417.244,736	7.163

Punct început	X / Y	Punct sfârșit	X / Y	Lungime segment (** (m)
2	570.145,018 417.264,848	3	570.133,868 417.272,613	13.587
4	570.124,824 417.280,443	5	570.110,619 417.282,809	14.401
6	570.104,709 417.277,089	7	570.101,468 417.270,378	7.453
8	570.097,528 417.258,749	9	570.094,424 417.251,897	7.522
10	570.094,575 417.244,736	11	570.094,726 417.237,574	7.163

Punct început	X / Y	Punct sfârșit	X / Y	Lungime segment (** (m)
11	570.094,726 417.237,574	12	570.102,886 417.227,71	12.802
13	570.106,959 417.221,608	14	570.100,868 417.196,996	25.354
15	570.091,24 417.175,721	16	570.086,511 417.169,272	7.998
17	570.090,387 417.165,743	18	570.091,162 417.167,313	1.751
19	570.094,719 417.172,969	20	570.110,817 417.180,612	17.821
21	570.107,507 417.185,854	22	570.113,94 417.196,572	12.5
23	570.120,667 417.201,127	24	570.120,453 417.205,557	4.436
25	570.121,311 417.210,889	26	570.120,996 417.218,082	7.2
27	570.112,583 417.229,768	28	570.116,763 417.240,589	11.6
29	570.132,049 417.253,104	1	570.139,533 417.258,376	9.154

Punct început	X / Y	Punct sfârșit	X / Y	Lungime segment (** (m)
12	570.102,886 417.227,71	13	570.106,959 417.221,608	7.336
14	570.100,868 417.196,996	15	570.091,24 417.175,721	23.352
16	570.086,511 417.169,272	17	570.090,387 417.165,743	5.242
18	570.091,162 417.167,313	19	570.094,719 417.172,969	6.682
20	570.110,817 417.180,612	21	570.107,507 417.185,854	6.2
22	570.113,94 417.196,572	23	570.120,667 417.201,127	8.125
24	570.120,453 417.205,557	25	570.121,311 417.210,889	5.4
26	570.120,996 417.218,082	27	570.112,583 417.229,768	14.4
28	570.116,763 417.240,589	29	570.132,049 417.253,104	19.756

** Lungimile segmentelor sunt determinate în planul de proiecție Stereo 70 și sunt rotunjite la 1 milimetru.

*** Distanța dintre puncte este formată din segmente cumulate ce sunt mai mici decât valoarea 1 milimetru.

**DATE DESPRE IMOBILUL NR. 2052**

Oficiul de Cadastru și Publicitate Imobiliară PRAHOVA
Biroul de Cadastru și Publicitate Imobiliară Vălenii de Munte

A. Partea I. Descrierea imobilului

TEREN Intravilan

Adresa: Loc. Stefesti, Jud. Prahova

Nr. Crt	Nr cadastral Nr. topografic	Suprafața* (mp)	Observații / Referințe
A1		Din acte: 900 Masurata: 1.184	Sector cadastral:24 Teren imprejmuit;

Construcții

Crt	Nr cadastral Nr. topografic	Adresa	Observații / Referințe
A1.1		Loc. Stefesti, Jud. Prahova	Nr. niveluri:1; S. construita la sol:82 mp; LOCUINTA
A1.2		Loc. Stefesti, Jud. Prahova	Nr. niveluri:1; S. construita la sol:67 mp; ANEXA

B. Partea II. Proprietari și acte

Inscrieri privitoare la dreptul de proprietate și alte drepturi reale		Referințe
/		
Act Administrativ nr. 77846, din 10/08/1998 emis de COMISIA JUDETEANA PRAHOVA;		
B1	Intabulare, drept de PROPRIETATE, dobandit prin Constituire, cota actuala 1/1 1) MILITARU GHE CONSTANTIN, DECEDAT DEFUNCT:Da	A1
Act Notarial nr. 1655, din 08/09/1981 emis de NOTAR DE STAT CODESCU EUGENIA;		
B2	Intabulare, drept de PROPRIETATE, dobandit prin Conventie, cota actuala 1/1 1) MILITARU GHE CONSTANTIN, DECEDAT DEFUNCT:Da	A1.1, A1.2

C. Partea III. SARCINI .

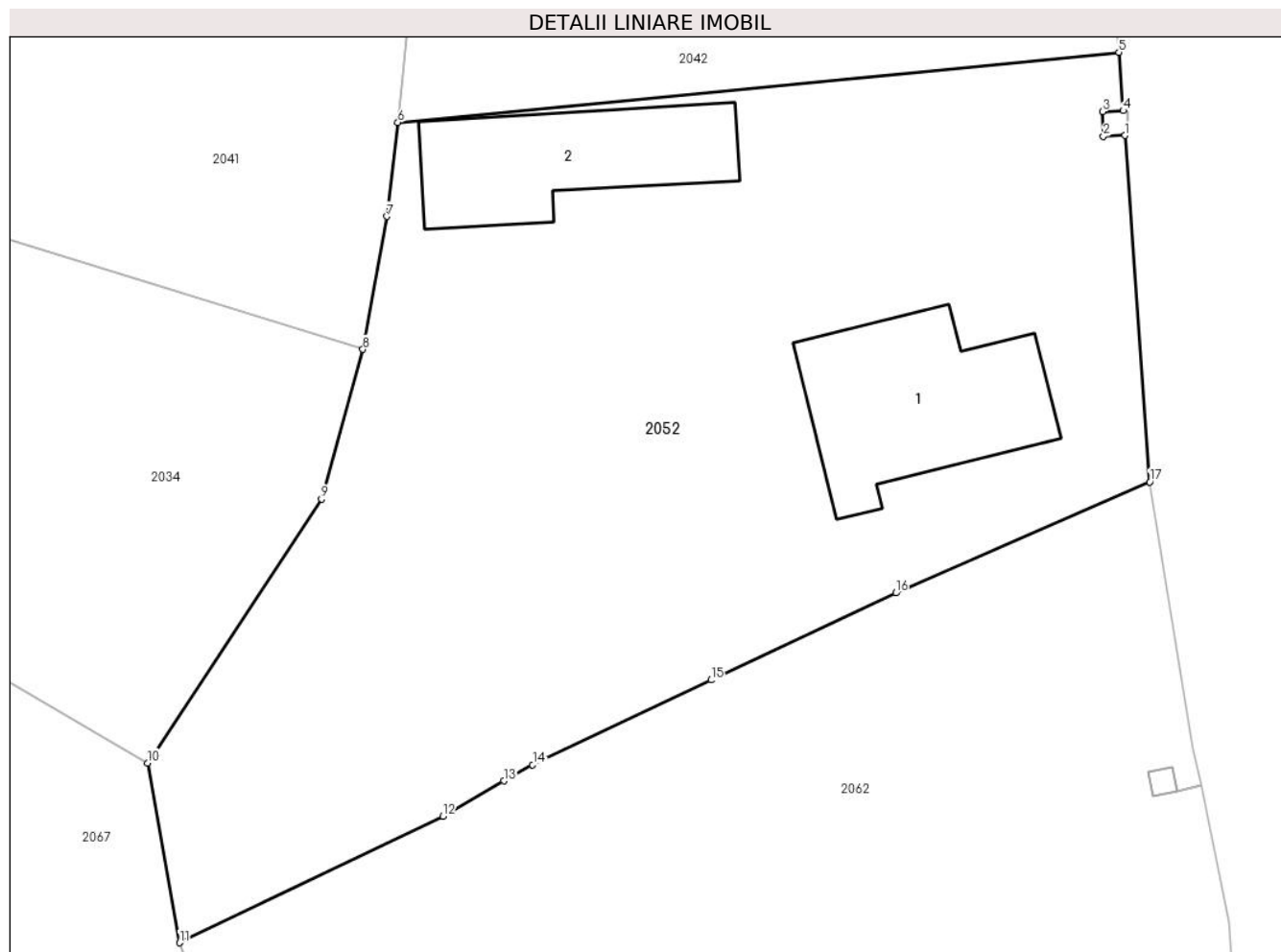
Inscrieri privind dezmembramintele dreptului de proprietate, drepturi reale de garanție și sarcini	Referințe
NU SUNT	

Anexa Nr. 1 La Partea I

Teren

Nr cadastral	Suprafața (mp)*	Observații / Referințe
	Din acte: 900 Masurata: 1.184	

* Suprafața este determinată în planul de proiecție Stereo 70.



Date referitoare la teren

Crt	Categorie folosință	Intra vilan	Suprafața (mp)	Tarla	Parcelă	Nr. topo	Observații / Referințe
1	curți constructii	DA	500	31	67	-	
2	arabil	DA	684	31	67/1	-	

Date referitoare la construcții

Crt	Număr	Destinație construcție	Supraf. (mp)	Situație juridică	Observații / Referințe
A1.1		construcții de locuințe	82	Cu acte	Nr. niveluri:1; S. construita la sol:82 mp; LOCUINTA
A1.2		construcții anexa	67	Cu acte	Nr. niveluri:1; S. construita la sol:67 mp; ANEXA

Lungime Segmente

1) Valorile lungimilor segmentelor sunt obținute din proiecție în plan.

Punct început	X / Y	Punct sfârșit	X / Y	Lungime segment (** (m)
1	570.293,488 417.245,246	2	570.292,446 417.245,204	1.044
2	570.292,446 417.245,204	3	570.292,397 417.246,403	1.2

Punct început	X / Y	Punct sfârșit	X / Y	Lungime segment (** (m)
3	570.292,397 417.246,403	4	570.293,402 417.246,444	1.006
4	570.293,402 417.246,444	5	570.293,2 417.249,267	2.83
5	570.293,2 417.249,267	6	570.258,281 417.245,871	35.084
6	570.258,281 417.245,871	7	570.257,75 417.241,324	4.578
7	570.257,75 417.241,324	8	570.256,592 417.234,885	6.542
8	570.256,592 417.234,885	9	570.254,58 417.227,639	7.52
9	570.254,58 417.227,639	10	570.246,161 417.214,86	15.303
10	570.246,161 417.214,86	11	570.247,71 417.206,16	8.837
11	570.247,71 417.206,16	12	570.260,46 417.212,28	14.143
12	570.260,46 417.212,28	13	570.263,41 417.214,0	3.415
13	570.263,41 417.214,0	14	570.264,81 417.214,78	1.603
14	570.264,81 417.214,78	15	570.273,44 417.218,88	9.554
15	570.273,44 417.218,88	16	570.282,39 417.223,1	9.895
16	570.282,39 417.223,1	17	570.294,692 417.228,471	13.423
17	570.294,692 417.228,471	1	570.293,488 417.245,246	16.818

** Lungimile segmentelor sunt determinate în planul de proiecție Stereo 70 și sunt rotunjite la 1 milimetru.

*** Distanța dintre puncte este formată din segmente cumulate ce sunt mai mici decât valoarea 1 milimetru.

**DATE DESPRE IMOBILUL NR. 2053**

Oficiul de Cadastru și Publicitate Imobiliară PRAHOVA
Biroul de Cadastru și Publicitate Imobiliară Vălenii de Munte

A. Partea I. Descrierea imobilului

TEREN Intravilan

Adresa: Loc. Scurtesti, Jud. Prahova

Nr. Crt	Nr cadastral Nr. topografic	Suprafața* (mp)	Observații / Referințe
A1		1.269	Sector cadastral:24 Teren imprejmuit;

B. Partea II. Proprietari și acte

Inscrieri privitoare la dreptul de proprietate și alte drepturi reale		Referințe
/		
Act Normativ nr. 7, din 13/03/1996 emis de PARLAMENTUL ROMANIEI (ART. 13);		
B1	Inscrierea posesiei, drept de PROPRIETATE, dobandit prin Constituire, cota actuala 1/1 1) NEIDENTIFICAT NEIDENTIFICAT	A1
B2	SE NOTEAZA MENTIUNEA DE PROPRIETAR NEIDENTIFICAT	A1

C. Partea III. SARCINI .

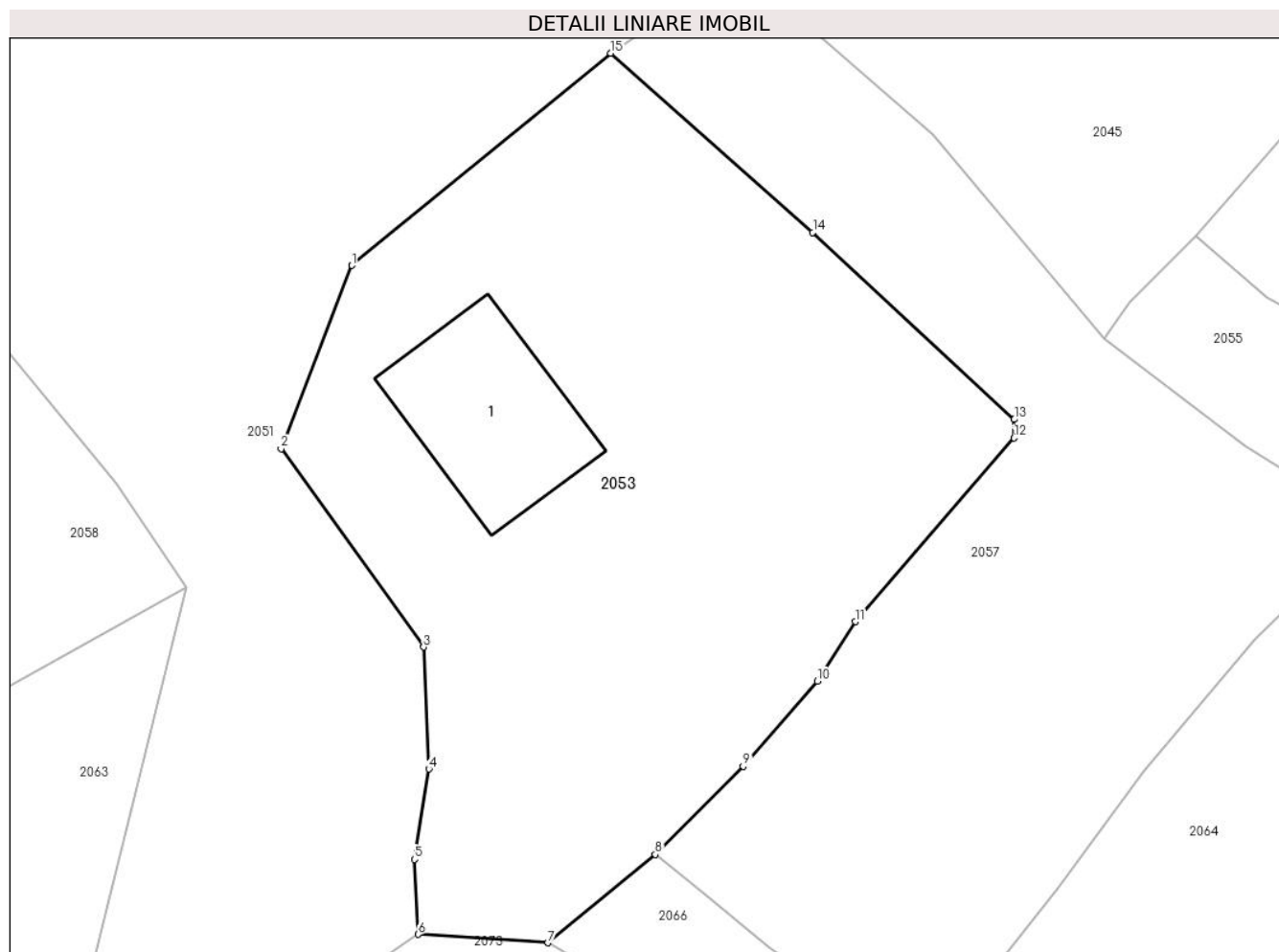
Inscrieri privind dezmembramintele dreptului de proprietate, drepturi reale de garanție și sarcini	Referințe
NU SUNT	

Anexa Nr. 1 La Partea I

Teren

Nr cadastral	Suprafața (mp)*	Observații / Referințe
	1.269	

* Suprafața este determinată în planul de proiecție Stereo 70.



Date referitoare la teren

Crt	Categorie folosință	Intra vilan	Suprafața (mp)	Tarla	Parcelă	Nr. topo	Observații / Referințe
1	cai ferate	DA	500	-	-	-	
2	faneata	DA	769	-	-	-	

Date referitoare la construcții

Crt	Număr	Destinație construcție	Supraf. (mp)	Situație juridică	Observații / Referințe
A1.1		construcții de locuințe	97	Fara acte	Nr. niveluri:1; S. construita la sol:97 mp; LOCUINTA

Lungime Segmente

1) Valorile lungimilor segmentelor sunt obținute din proiecție în plan.

Punct început	X / Y	Punct sfârșit	X / Y	Lungime segment (** (m)
1	570.116,763 417.240,589	2	570.112,583 417.229,768	11.6
2	570.112,583 417.229,768	3	570.120,996 417.218,082	14.4
3	570.120,996 417.218,082	4	570.121,311 417.210,889	7.2

Punct început	X / Y	Punct sfârșit	X / Y	Lungime segment (** (m)
4	570.121,311 417.210,889	5	570.120,453 417.205,557	5.4
5	570.120,453 417.205,557	6	570.120,667 417.201,127	4.436
6	570.120,667 417.201,127	7	570.128,34 417.200,639	7.688
7	570.128,34 417.200,639	8	570.134,676 417.205,844	8.2
8	570.134,676 417.205,844	9	570.139,861 417.211,04	7.34
9	570.139,861 417.211,04	10	570.144,238 417.216,067	6.665
10	570.144,238 417.216,067	11	570.146,472 417.219,583	4.166
11	570.146,472 417.219,583	12	570.155,844 417.230,413	14.322
12	570.155,844 417.230,413	13	570.155,865 417.231,505	1.092
13	570.155,865 417.231,505	14	570.143,976 417.242,539	16.22
14	570.143,976 417.242,539	15	570.132,049 417.253,104	15.933
15	570.132,049 417.253,104	1	570.116,763 417.240,589	19.756

** Lungimile segmentelor sunt determinate în planul de proiecție Stereo 70 și sunt rotunjite la 1 milimetru.

*** Distanța dintre puncte este formată din segmente cumulate ce sunt mai mici decât valoarea 1 milimetru.



DATE DESPRE IMOBILUL NR. 2054

Oficiul de Cadastru și Publicitate Imobiliară PRAHOVA
Biroul de Cadastru și Publicitate Imobiliară Vălenii de Munte

A. Partea I. Descrierea imobilului

TEREN Intravilan

Adresa: Loc. Scurtesti, Nr. 275, Jud. Prahova

Nr. Crt	Nr cadastral Nr. topografic	Suprafața* (mp)	Observații / Referințe
A1	21220	Din acte: 13.262 Masurata: 1.908	Sector cadastral:24 Teren imprejmuit; T 31 ; CC 52 ; CC 56 ; L 62

B. Partea II. Proprietari și acte

Inscrieri privitoare la dreptul de proprietate și alte drepturi reale		Referințe
19643 / 20/11/2019		
Act Notarial nr. 3913, din 18/11/2019 emis de NP VASILE SAVULESCU;		
B1	Intabulare, drept de PROPRIETATEcu titlu de cumparare, dobandit prin Conventie, cota actuala 1/4 1) CAPRARU IONUT-SORIN 2) CAPRARU ELENA , soti, ca bun comun	A1
Act Notarial nr. 3914, din 18/11/2019 emis de NP VASILE SAVULESCU;		
B2	Intabulare, drept de PROPRIETATEcu titlu de cumparare, dobandit prin Conventie, cota actuala 1/4 1) DIMA FLORICA-DANIELA 2) DIMA DANUT-PETRE , soti, ca bun comun	A1
Act Notarial nr. 3915, din 18/11/2019 emis de NP VASILE SAVULESCU;		
B3	Intabulare, drept de PROPRIETATEcu titlu de cumparare, dobandit prin Conventie, cota actuala 1/2 1) MILITARU GEORGETA-LILIANA 2) MILITARU VIOREL , soti, ca bun comun	A1

C. Partea III. SARCINI

Inscrieri privind dezmembramintele dreptului de proprietate, drepturi reale de garanție și sarcini		Referințe
19643 / 20/11/2019		
Act Notarial nr. 3913, din 18/11/2019 emis de NP VASILE SAVULESCU;		
C1	Intabulare, drept de IPOTECA LEGALA, Valoare:0 pentru plata rentei in bani corespunzatoare intretinerii neexecutate, asupra cotei de 1/4 din imobil (proprietatea sotilor Capraru Ionut Sorin si Capraru Elena de sub B.1), cota actuala 1/4, cota initiala 1/4 1) CAPRARU CONSTANTIN 2) CAPRARU MANDA	A1
C2	se noteaza obligatia de intretinere, asupra cotei de 1/4 din imobil (proprietatea sotilor Capraru Ionut Sorin si Capraru Elena de sub B.1) 1) CAPRARU CONSTANTIN 2) CAPRARU MANDA	A1
Act Notarial nr. 3914, din 18/11/2019 emis de NP VASILE SAVULESCU;		
C3	Intabulare, drept de IPOTECA LEGALA, Valoare:0 pentru plata rentei in bani corespunzatoare intretinerii neexecutate, asupra cotei de 1/4 din imobil (proprietatea sotilor Dima Florica Daniela si Dima Danut Petre de sub B.2), cota actuala 1/4, cota initiala 1/4 1) CAPRARU CONSTANTIN 2) CAPRARU MANDA	A1
C4	se noteaza obligatia de intretinere, asupra cotei de 1/4 din imobil (proprietatea sotilor Dima Florica Daniela si Dima Danut Petre de sub B.2) 1) CAPRARU CONSTANTIN 2) CAPRARU MANDA	A1
Act Notarial nr. 3915, din 18/11/2019 emis de NP VASILE SAVULESCU;		
C5	Intabulare, drept de IPOTECA LEGALA, Valoare:0 pentru plata rentei in bani corespunzatoare intretinerii neexecutate, asupra cotei de 1/2 din	A1

Inscrieri privind dezmembramintele dreptului de proprietate, drepturi reale de garanție și sarcini	Referințe
C5 imobil (proprietatea sotilor Militaru Georgeta Liliana si Militaru Viorel de sub B.3), cota actuala 1/2, cota initiala 1/2 1) CAPRARU CONSTANTIN 2) CAPRARU MANDA	A1
C6 se noteaza obligatia de intretinere, asupra cotei de 1/2 din imobil (proprietatea sotilor Militaru Georgeta Liliana si Militaru Viorel de sub B.3) 1) CAPRARU CONSTANTIN 2) CAPRARU MANDA	A1

Anexa Nr. 1 La Partea I

Teren

Nr cadastral	Suprafața (mp)*	Observații / Referințe
21220	Din acte: 13.262 Masurata: 1.908	T 31 ; CC 52 ; CC 56 ; L 62

* Suprafața este determinată în planul de proiecție Stereo 70.



Date referitoare la teren

Crt	Categorie folosință	Intra vilan	Suprafața (mp)	Tarla	Parcelă	Nr. topo	Observații / Referințe
1	faneata	DA	1.908	31	52,56,62	-	

Lungime Segmente

1) Valorile lungimilor segmentelor sunt obținute din proiecție în plan.

Punct început	X / Y	Punct sfârșit	X / Y	Lungime segment (** (m)
1	570.034,98 417.200,573	2	570.029,632 417.213,228	13.739
3	570.027,778 417.224,692	4	570.022,568 417.237,594	13.915
5	570.022,087 417.248,062	6	570.031,754 417.252,698	10.721
7	570.033,832 417.255,126	8	570.033,319 417.257,523	2.451
9	570.024,865 417.272,643	10	570.021,129 417.269,025	5.2

Punct început	X / Y	Punct sfârșit	X / Y	Lungime segment (** (m)
2	570.029,632 417.213,228	3	570.027,778 417.224,692	11.612
4	570.022,568 417.237,594	5	570.022,087 417.248,062	10.479
6	570.031,754 417.252,698	7	570.033,832 417.255,126	3.196
8	570.033,319 417.257,523	9	570.024,865 417.272,643	17.323
10	570.021,129 417.269,025	11	570.020,354 417.268,274	1.08

Punct început	X / Y	Punct sfârșit	X / Y	Lungime segment (** (m)
11	570.020,354 417.268,274	12	570.019,099 417.267,025	1.77
13	570.018,212 417.266,048	14	570.015,83 417.264,002	3.14
15	570.010,81 417.259,21	16	570.009,71 417.258,16	1.52
17	570.009,025 417.257,833	18	570.014,03 417.243,982	14.727
19	570.000,07 417.235,498	20	569.984,738 417.225,803	18.14
21	569.991,032 417.218,364	22	569.991,591 417.218,526	0.582
23	569.997,806 417.210,778	24	570.000,013 417.212,642	2.888
25	569.999,24 417.213,556	26	570.000,156 417.214,331	1.2
27	570.000,931 417.213,415	28	570.000,015 417.212,64	1.2
29	569.997,808 417.210,776	30	570.009,429 417.196,289	18.571
31	570.015,755 417.188,327	1	570.034,98 417.200,573	22.793

Punct început	X / Y	Punct sfârșit	X / Y	Lungime segment (** (m)
12	570.019,099 417.267,025	13	570.018,212 417.266,048	1.32
14	570.015,83 417.264,002	15	570.010,81 417.259,21	6.94
16	570.009,71 417.258,16	17	570.009,025 417.257,833	0.76
18	570.014,03 417.243,982	19	570.000,07 417.235,498	16.336
20	569.984,738 417.225,803	21	569.991,032 417.218,364	9.744
22	569.991,591 417.218,526	23	569.997,806 417.210,778	9.933
24	570.000,013 417.212,642	25	569.999,24 417.213,556	1.197
26	570.000,156 417.214,331	27	570.000,931 417.213,415	1.2
28	570.000,015 417.212,64	29	569.997,808 417.210,776	2.889
30	570.009,429 417.196,289	31	570.015,755 417.188,327	10.169

** Lungimile segmentelor sunt determinate în planul de proiecție Stereo 70 și sunt rotunjite la 1 milimetru.

*** Distanța dintre puncte este formată din segmente cumulate ce sunt mai mici decât valoarea 1 milimetru.

**DATE DESPRE IMOBILUL NR. 2055**

Oficiul de Cadastru și Publicitate Imobiliară PRAHOVA
Biroul de Cadastru și Publicitate Imobiliară Vălenii de Munte

A. Partea I. Descrierea imobilului

TEREN Intravilan

Nr. CF vechi:9
Nr. cadastral vechi:12

Adresa: Loc. Stefesti, Jud. Prahova

Nr. Crt	Nr cadastral Nr. topografic	Suprafața* (mp)	Observații / Referințe
A1	20820	503	Sector cadastral:24 Teren imprejmuit;

Construcții

Crt	Nr cadastral Nr. topografic	Adresa	Observații / Referințe
A1.1	20820-C1	Loc. Stefesti, Jud. Prahova	Nr. niveluri:1; S. construita la sol:77 mp; locuinta

B. Partea II. Proprietari și acte

Inscrieri privitoare la dreptul de proprietate și alte drepturi reale		Referințe
14836 / 09/11/2018		
Act Notarial nr. 3791, din 07/11/2018 emis de NP FRĂȚIAN GEORGETA;		
B3	Intabulare, drept de PROPRIETATEcu titlu de intretinere, dobandit prin Conventie, cota actuala 1/1 1) RUJOIU GEORGETA , necasatorita, ca bun propriu	A1
B4	Intabulare, drept de PROPRIETATEcu titlu de intretinere, dobandit prin Conventie, cota actuala 1/1 1) RUJOIU GEORGETA , necasatorita, ca bun propriu	A1.1

C. Partea III. SARCINI

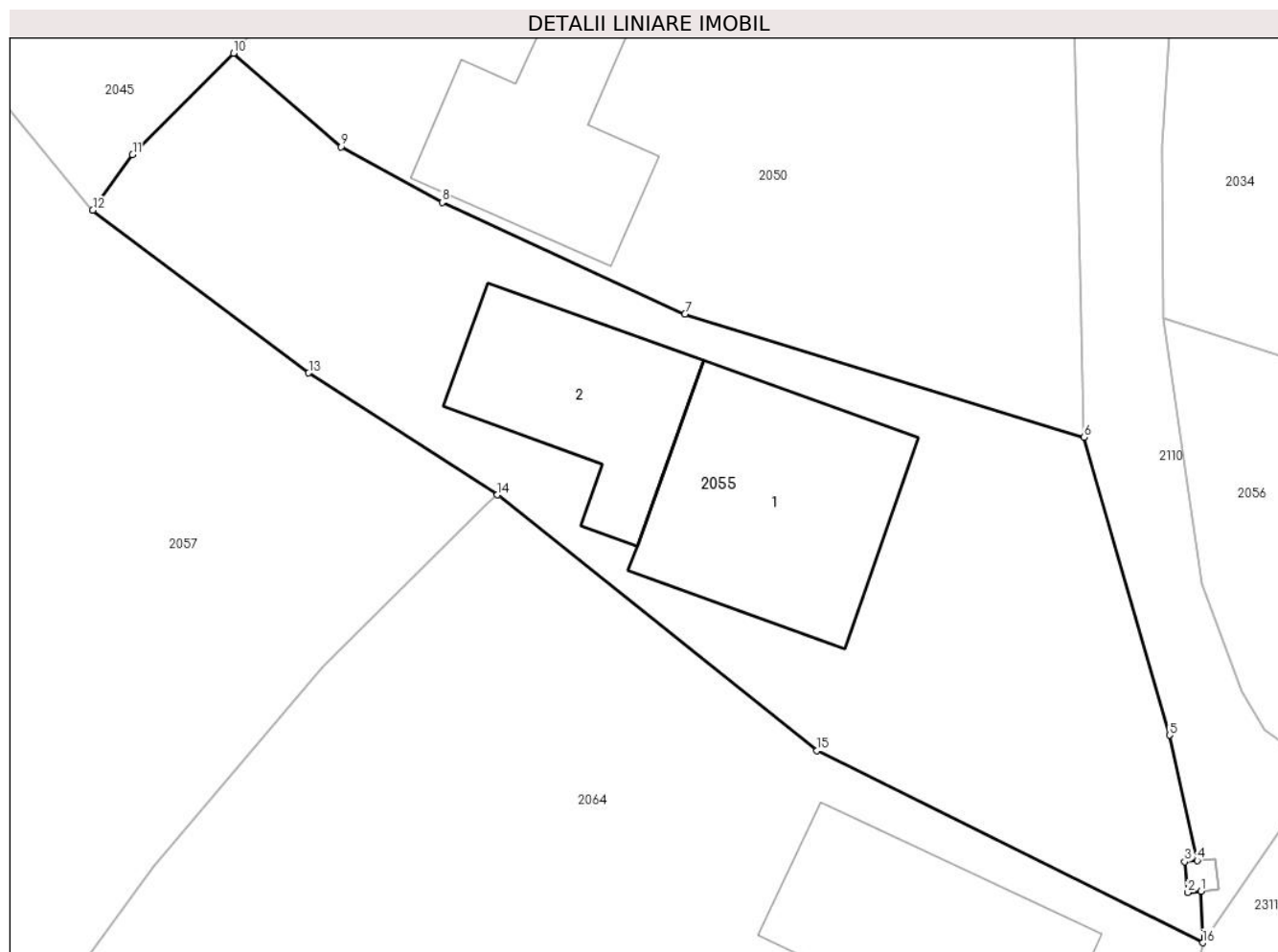
Inscrieri privind dezmembramintele dreptului de proprietate, drepturi reale de garanție și sarcini		Referințe
14836 / 09/11/2018		
Act Notarial nr. 3791, din 07/11/2018 emis de NP FRĂȚIAN GEORGETA;		
C1	Intabulare, drept de IPOTECA LEGALA, Valoare:0 pentru plata rentei in bani corespunzatoare intretinerii neexecutate, 1) DANES VALERIA 2) DANES CONSTANTIN	A1, A1.1
C2	Intabulare, drept de UZUFRACT VIAGER, cota actuala 1/1, cota initiala 1/1 1) DANES VALERIA 2) DANES CONSTANTIN	A1, A1.1

Anexa Nr. 1 La Partea I

Teren

Nr cadastral	Suprafața (mp)*	Observații / Referințe
20820	503	

* Suprafața este determinată în planul de proiecție Stereo 70.



Date referitoare la teren

Crt	Categorie folosință	Intra vilan	Suprafața (mp)	Tarla	Parcelă	Nr. topo	Observații / Referințe
1	curți constructii	DA	503	15	49	-	

Date referitoare la construcții

Crt	Număr	Destinație construcție	Supraf. (mp)	Situație juridică	Observații / Referințe
A1.1	20820-C1	construcții de locuințe	77	Cu acte	Nr. niveluri:1; S. construita la sol:77 mp; locuinta
A1.2	20820-C2	construcții de locuințe	51	Fara acte	Nr. niveluri:1; S. construita la sol:51 mp; LOCUINTA

Lungime Segmente

1) Valorile lungimilor segmentelor sunt obținute din proiecție în plan.

Punct început	X / Y	Punct sfârșit	X / Y	Lungime segment (** (m)
1	570.204,139 417.209,867	2	570.203,62 417.209,815	0.522
2	570.203,62 417.209,815	3	570.203,5 417.211,009	1.2
3	570.203,5 417.211,009	4	570.203,983 417.211,057	0.485

Punct început	X / Y	Punct sfârșit	X / Y	Lungime segment (** (m)
4	570.203,983 417.211,057	5	570.202,906 417.215,911	4.972
5	570.202,906 417.215,911	6	570.199,598 417.227,453	12.007
6	570.199,598 417.227,453	7	570.184,121 417.232,236	16.199
7	570.184,121 417.232,236	8	570.174,7 417.236,555	10.363
8	570.174,7 417.236,555	9	570.170,79 417.238,715	4.467
9	570.170,79 417.238,715	10	570.166,611 417.242,34	5.532
10	570.166,611 417.242,34	11	570.162,693 417.238,412	5.548
11	570.162,693 417.238,412	12	570.161,153 417.236,256	2.65
12	570.161,153 417.236,256	13	570.169,524 417.229,946	10.483
13	570.169,524 417.229,946	14	570.176,845 417.225,221	8.713
14	570.176,845 417.225,221	15	570.189,234 417.215,306	15.867
15	570.189,234 417.215,306	16	570.204,192 417.207,865	16.707
16	570.204,192 417.207,865	1	570.204,139 417.209,867	2.003

** Lungimile segmentelor sunt determinate în planul de proiecție Stereo 70 și sunt rotunjite la 1 milimetru.

*** Distanța dintre puncte este formată din segmente cumulate ce sunt mai mici decât valoarea 1 milimetru.

**DATE DESPRE IMOBILUL NR. 2056**

Oficiul de Cadastru și Publicitate Imobiliară PRAHOVA
Biroul de Cadastru și Publicitate Imobiliară Vălenii de Munte

A. Partea I. Descrierea imobilului

TEREN Intravilan

Adresa: Loc. Scurtesti, Jud. Prahova

Nr. Crt	Nr cadastral Nr. topografic	Suprafața* (mp)	Observații / Referințe
A1		198	Sector cadastral:24 Teren neimprejmuit;

B. Partea II. Proprietari și acte

Inscrieri privitoare la dreptul de proprietate și alte drepturi reale		Referințe
/		
Act Normativ nr. 7, din 13/03/1996 emis de PARLAMENTUL ROMANIEI (ART. 13);		
B1	Inscrierea posesiei, drept de PROPRIETATE, dobandit prin Constituire, cota actuala 1/1 1) NEIDENTIFICAT NEIDENTIFICAT	A1
B2	SE NOTEAZA MENTIUNEA DE PROPRIETAR NEIDENTIFICAT	A1

C. Partea III. SARCINI .

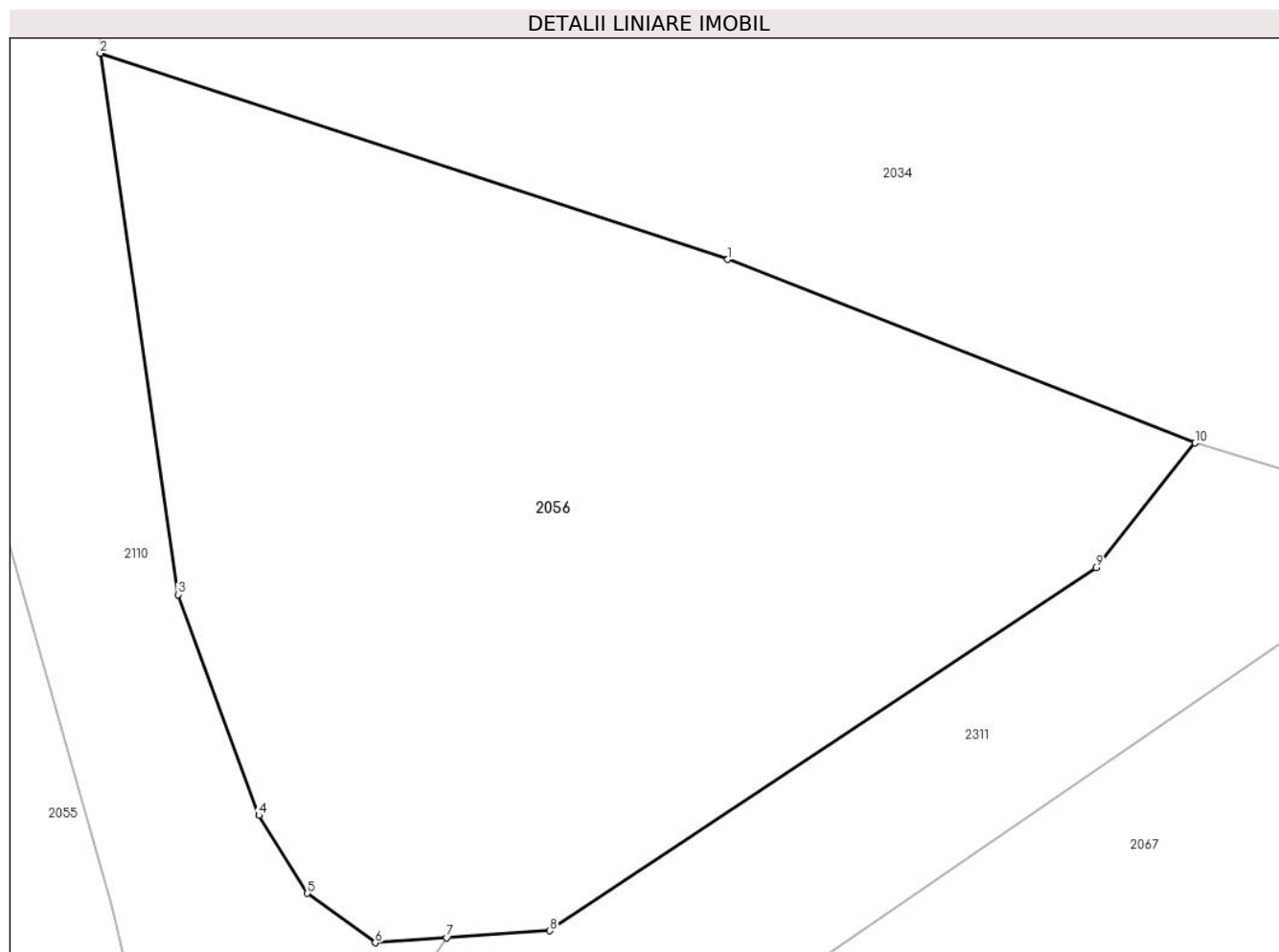
Inscrieri privind dezmembramintele dreptului de proprietate, drepturi reale de garanție și sarcini	Referințe
NU SUNT	

Anexa Nr. 1 La Partea I

Teren

Nr cadastral	Suprafața (mp)*	Observații / Referințe
	198	

* Suprafața este determinată în planul de proiecție Stereo 70.



Date referitoare la teren

Crt	Categorie folosință	Intravilan	Suprafața (mp)	Tarla	Parcelă	Nr. topo	Observații / Referințe
1	faneata	DA	198	-	-	-	

Lungime Segmente

1) Valorile lungimilor segmentelor sunt obținute din proiecție în plan.

Punct început	X / Y	Punct sfârșit	X / Y	Lungime segment (** (m)
1	570.214,623 417.228,171	2	570.202,684 417.232,092	12.566
2	570.202,684 417.232,092	3	570.204,164 417.221,799	10.399
3	570.204,164 417.221,799	4	570.205,703 417.217,602	4.47
4	570.205,703 417.217,602	5	570.206,623 417.216,12	1.745
5	570.206,623 417.216,12	6	570.207,915 417.215,181	1.597

Punct început	X / Y	Punct sfârșit	X / Y	Lungime segment (** (m)
6	570.207,915 417.215,181	7	570.209,274 417.215,274	1.363
7	570.209,274 417.215,274	8	570.211,238 417.215,408	1.968
8	570.211,238 417.215,408	9	570.221,623 417.222,31	12.469
9	570.221,623 417.222,31	10	570.223,512 417.224,684	3.034
10	570.223,512 417.224,684	1	570.214,623 417.228,171	9.548

** Lungimile segmentelor sunt determinate în planul de proiecție Stereo 70 și sunt rotunjite la 1 milimetru.

*** Distanța dintre puncte este formată din segmente cumulate ce sunt mai mici decât valoarea 1 milimetru.

**DATE DESPRE IMOBILUL NR. 2057**

Oficiul de Cadastru și Publicitate Imobiliară PRAHOVA
Biroul de Cadastru și Publicitate Imobiliară Vălenii de Munte

A. Partea I. Descrierea imobilului

TEREN Intravilan

Adresa: Loc. Scurtesti, Jud. Prahova

Nr. Crt	Nr cadastral Nr. topografic	Suprafața* (mp)	Observații / Referințe
A1	21441	1.036	Sector cadastral:24 Teren imprejmuit;

B. Partea II. Proprietari și acte

Inscrieri privitoare la dreptul de proprietate și alte drepturi reale		Referințe
11769 / 24/05/2023		
Act Notarial nr. 660, din 18/05/2023 emis de N.P. Iancu Laura Ioana;		
B1	Se infiinteaza cartea funciara 21441 a imobilului cu numarul cadastral 21441 / UAT Stefesti, rezultat din dezmembrarea imobilului cu numarul cadastral 21423 inscris in cartea funciara 21423;	A1
11776 / 24/05/2023		
Act Notarial nr. 660, din 18/05/2023 emis de N.P. Iancu Laura Ioana;		
B5	Intabulare, drept de PROPRIETATEcu titlu de partaj, dobandit prin Conventie, cota actuala 1/1 1) STEFANICA CONSTANTIN-DANIEL	A1

C. Partea III. SARCINI .

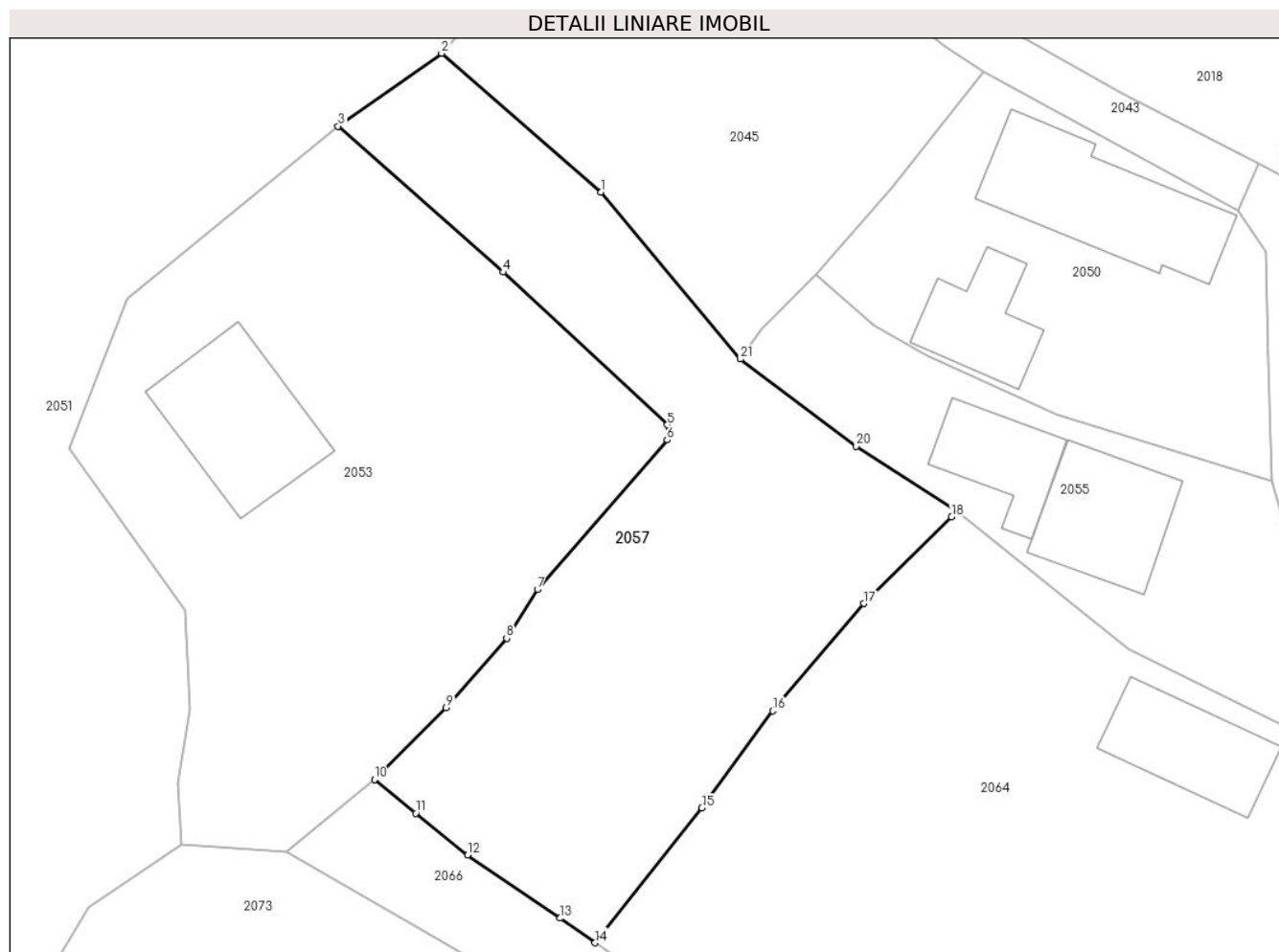
Inscrieri privind dezmembramintele dreptului de proprietate, drepturi reale de garanție și sarcini	Referințe
NU SUNT	

Anexa Nr. 1 La Partea I

Teren

Nr cadastral	Suprafața (mp)*	Observații / Referințe
21441	1.036	

* Suprafața este determinată în planul de proiecție Stereo 70.



Date referitoare la teren

Crt	Categorie folosință	Intravilan	Suprafața (mp)	Tarla	Parcelă	Nr. topo	Observații / Referințe
1	faneata	DA	1.036	31	60	-	

Lungime Segmente

1) Valorile lungimilor segmentelor sunt obținute din proiecție în plan.

Punct început	X / Y	Punct sfârșit	X / Y	Lungime segment (** (m)
1	570.151,069 417.248,319	2	570.139,533 417.258,376	15.304
3	570.132,049 417.253,104	4	570.143,976 417.242,539	15.933
5	570.155,865 417.231,505	6	570.155,844 417.230,413	1.092
7	570.146,472 417.219,583	8	570.144,238 417.216,067	4.166
9	570.139,861 417.211,04	10	570.134,676 417.205,844	7.34

Punct început	X / Y	Punct sfârșit	X / Y	Lungime segment (** (m)
2	570.139,533 417.258,376	3	570.132,049 417.253,104	9.154
4	570.143,976 417.242,539	5	570.155,865 417.231,505	16.22
6	570.155,844 417.230,413	7	570.146,472 417.219,583	14.322
8	570.144,238 417.216,067	9	570.139,861 417.211,04	6.665
10	570.134,676 417.205,844	11	570.137,668 417.203,41	3.857

Punct început	X / Y	Punct sfârșit	X / Y	Lungime segment (** (m)
11	570.137,668 417.203,41	12	570.141,396 417.200,372	4.809
13	570.148,115 417.195,817	14	570.150,637 417.194,039	3.086
15	570.158,367 417.203,79	16	570.163,495 417.210,81	8.693
17	570.170,083 417.218,568	18	570.176,445 417.224,847	8.939
19	570.176,845 417.225,221	20	570.169,524 417.229,946	8.713
21	570.161,153 417.236,256	1	570.151,069 417.248,319	15.723

Punct început	X / Y	Punct sfârșit	X / Y	Lungime segment (** (m)
12	570.141,396 417.200,372	13	570.148,115 417.195,817	8.117
14	570.150,637 417.194,039	15	570.158,367 417.203,79	12.443
16	570.163,495 417.210,81	17	570.170,083 417.218,568	10.178
18	570.176,445 417.224,847	19	570.176,845 417.225,221	0.548
20	570.169,524 417.229,946	21	570.161,153 417.236,256	10.483

** Lungimile segmentelor sunt determinate în planul de proiecție Stereo 70 și sunt rotunjite la 1 milimetru.

*** Distanța dintre puncte este formată din segmente cumulate ce sunt mai mici decât valoarea 1 milimetru.

**DATE DESPRE IMOBILUL NR. 2058**

Oficiul de Cadastru și Publicitate Imobiliară PRAHOVA
Biroul de Cadastru și Publicitate Imobiliară Vălenii de Munte

A. Partea I. Descrierea imobilului

TEREN Intravilan

Adresa: Loc. Scurtesti, Nr. 275, Jud. Prahova

Nr. Crt	Nr cadastral Nr. topografic	Suprafața* (mp)	Observații / Referințe
A1	21223	Din acte: 13.262 Masurata: 2.027	Sector cadastral:24 Teren imprejmuit;

Construcții

Crt	Nr cadastral Nr. topografic	Adresa	Observații / Referințe
A1.1	21223-C1	Loc. Scurtesti, Nr. 275, Jud. Prahova	Nr. niveluri:1; S. construita la sol:80 mp; S. construita desfasurata:80 mp; LOCUINTA
A1.2	21223-C2	Loc. Scurtesti, Nr. 275, Jud. Prahova	Nr. niveluri:1; S. construita la sol:31 mp; S. construita desfasurata:31 mp; ANEXA

B. Partea II. Proprietari și acte

Inscrieri privitoare la dreptul de proprietate și alte drepturi reale		Referințe
19641 / 20/11/2019		
Act Notarial nr. 3915, din 18/11/2019 emis de NP VASILE SAVULESCU (act notarial nr 3914 din 18.11.2019, emis de NP VASILE SAVULESCU;act notarial nr 3913 din 18.11.2019, emis de NP VASILE SAVULESCU);		
B1	Intabulare, drept de PROPRIETATEcu titlu de cumparare, dobandit prin Conventie, cota actuala 1/1 1) MILITARU GEORGETA-LILIANA 2) MILITARU VIOREL, soti, ca bun comun	A1
B2	Intabulare, drept de PROPRIETATEcu titlu de cumparare, dobandit prin Conventie, cota actuala 1/1 1) MILITARU GEORGETA-LILIANA 2) MILITARU VIOREL, soti, ca bun comun	A1.1, A1.2
B3	se noteaza faptul ca imobilul inscris in prezenta carte funciara beneficiaza de un DREPT DE SERVITUTE de trecere cu piciorul si orice mijloc de transport asupra imobilului cu numar cadastral 21214/ UAT Stefesti	A1
B4	se noteaza faptul ca imobilul inscris in prezenta carte funciara beneficiaza de un DREPT DE SERVITUTE de trecere cu piciorul si orice mijloc de transport asupra imobilului cu numar cadastral 21215, inscris in cartea funciara nr.21215/UAT Stefesti	A1

C. Partea III. SARCINI

Inscrieri privind dezmembramintele dreptului de proprietate, drepturi reale de garanție și sarcini		Referințe
19641 / 20/11/2019		
Act Notarial nr. 3915, din 18/11/2019 emis de NP VASILE SAVULESCU (act notarial nr 3914 din 18.11.2019, emis de NP VASILE SAVULESCU;act notarial nr 3913 din 18.11.2019, emis de NP VASILE SAVULESCU);		
C1	se noteaza OBLIGATIA DE INTRETINERE 1) CAPRARU CONSTANTIN 2) CAPRARU MANDA	A1, A1.1, A1.2
C2	Intabulare, drept de IPOTECA LEGALA, Valoare:0 pentru plata rentei in bani corespunzatoare intretinerii neexecutate 1) CAPRARU CONSTANTIN 2) CAPRARU MANDA	A1, A1.1, A1.2

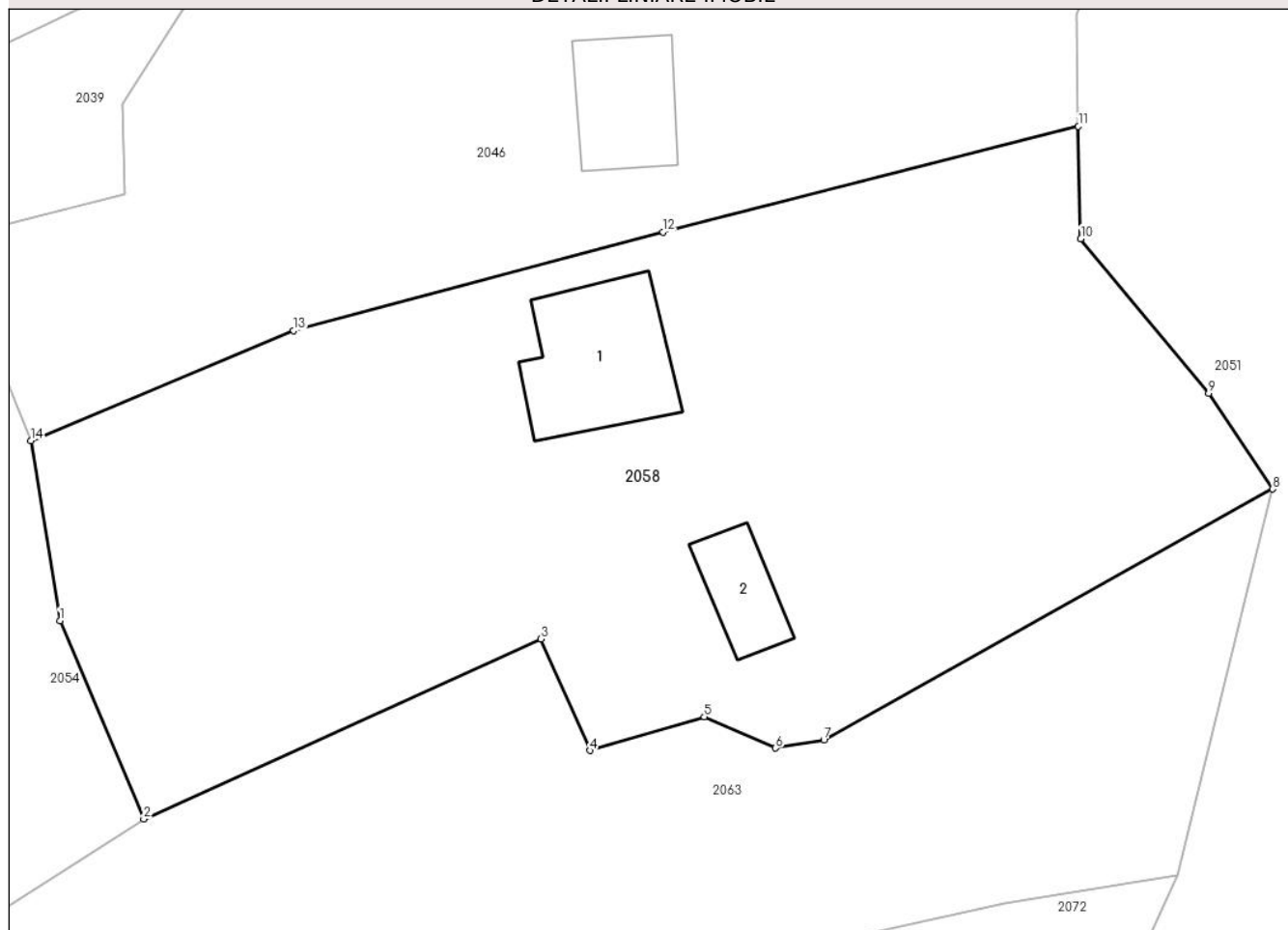
Anexa Nr. 1 La Partea I

Teren

Nr cadastral	Suprafața (mp)*	Observații / Referințe
21223	Din acte: 13.262 Masurata: 2.027	

* Suprafața este determinată în planul de proiecție Stereo 70.

DETALII LINIARE IMOBIL



Date referitoare la teren

Crt	Categorie folosință	Intra vilan	Suprafața (mp)	Tarla	Parcelă	Nr. topo	Observații / Referințe
1	curți constructii	DA	585	31	52,56,62	-	
2	arabil	DA	659	31	52,56,62	-	
3	neproductiv	DA	783	31	52,56,62	-	

Date referitoare la construcții

Crt	Număr	Destinație construcție	Supraf. (mp)	Situație juridică	Observații / Referințe
A1.1	21223-C1	construcții de locuințe	80	Cu acte	Nr. niveluri:1; S. construita la sol:80 mp; S. construita desfasurata:80 mp; LOCUINTA
A1.2	21223-C2	construcții anexa	31	Cu acte	Nr. niveluri:1; S. construita la sol:31 mp; S. construita desfasurata:31 mp; ANEXA

Lungime Segmente

1) Valorile lungimilor segmentelor sunt obținute din proiecție în plan.

Punct început	X / Y	Punct sfârșit	X / Y	Lungime segment (** (m)
1	570.029,632 417.213,228	2	570.034,98 417.200,573	13.739

Punct început	X / Y	Punct sfârșit	X / Y	Lungime segment (** (m)
2	570.034,98 417.200,573	3	570.060,308 417.212,062	27.812
3	570.060,308 417.212,062	4	570.063,424 417.204,946	7.768
4	570.063,424 417.204,946	5	570.070,718 417.207,088	7.601
5	570.070,718 417.207,088	6	570.075,27 417.205,095	4.969
6	570.075,27 417.205,095	7	570.078,343 417.205,602	3.115
7	570.078,343 417.205,602	8	570.106,959 417.221,608	32.788
8	570.106,959 417.221,608	9	570.102,886 417.227,71	7.336
9	570.102,886 417.227,71	10	570.094,726 417.237,574	12.802
10	570.094,726 417.237,574	11	570.094,575 417.244,736	7.163
11	570.094,575 417.244,736	12	570.068,089 417.238,006	27.328
12	570.068,089 417.238,006	13	570.044,538 417.231,716	24.376
13	570.044,538 417.231,716	14	570.027,778 417.224,692	18.173
14	570.027,778 417.224,692	1	570.029,632 417.213,228	11.612

** Lungimile segmentelor sunt determinate în planul de proiecție Stereo 70 și sunt rotunjite la 1 milimetru.

*** Distanța dintre puncte este formată din segmente cumulate ce sunt mai mici decât valoarea 1 milimetru.

**DATE DESPRE IMOBILUL NR. 2059**

Oficiul de Cadastru și Publicitate Imobiliară PRAHOVA
Biroul de Cadastru și Publicitate Imobiliară Vălenii de Munte

A. Partea I. Descrierea imobilului

TEREN Intravilan

Adresa: Loc. Scurtesti, Jud. Prahova

Nr. Crt	Nr cadastral Nr. topografic	Suprafața* (mp)	Observații / Referințe
A1		1	Sector cadastral:24 Teren neimpregmuit;

Construcții

Crt	Nr cadastral Nr. topografic	Adresa	Observații / Referințe
A1.1		Loc. Scurtesti, Jud. Prahova	Nr. niveluri:1; S. construita la sol:1 mp; STALP ENERGIE ELECTRICA LEA 20KV

B. Partea II. Proprietari și acte

Inscrieri privitoare la dreptul de proprietate și alte drepturi reale		Referințe
/		
Act Normativ nr. 123, din 10/07/2012 emis de PARLAMENTUL ROMANIEI;		
B1	Intabulare, drept de PROPRIETATE, dobandit prin Lege, cota actuala 1/1 1) STATUL ROMAN, CIF:9999999999999	A1, A1.1
Act Normativ nr. 980, din 16/12/2015 emis de GUVERNUL ROMANIEI;		
B2	Intabulare, drept de ADMINISTRARE, dobandit prin Lege 1) MINISTERUL ECONOMIEI, ENERGIEI SI MEDIULUI DE AFACERI, CIF:9999999999999	A1, A1.1
Act Administrativ nr. 9, din 07/10/2005 emis de MINISTERUL ECONOMIEI SI COMERTULUI (ACT ADITIONAL 1/10.06.2008 EMIS DE MINISTERUL ECONOMIEI SI FINANTELOR, ACT ADITIONAL 2/18.06.2015 EMIS DE MINISTERUL ENERGIEI, INTREPRINDERILOR MICI SI MIJLOCII SI MEDIULUI DE AFACERI, ACT ADITIONAL 3/10.02.2016 EMIS DE MINISTERUL ENERGIEI, ACT ADITIONAL 4/02.03.2017 EMIS DE MINISTERUL ENERGIEI);		
B3	Intabulare, drept de CONCESIUNE, dobandit prin Lege 1) DISTRIBUTIE ENERGIE ELECTRICA ROMANIA SA, CIF:14476722	A1, A1.1

C. Partea III. SARCINI .

Inscrieri privind dezmembramintele dreptului de proprietate, drepturi reale de garanție și sarcini	Referințe
NU SUNT	

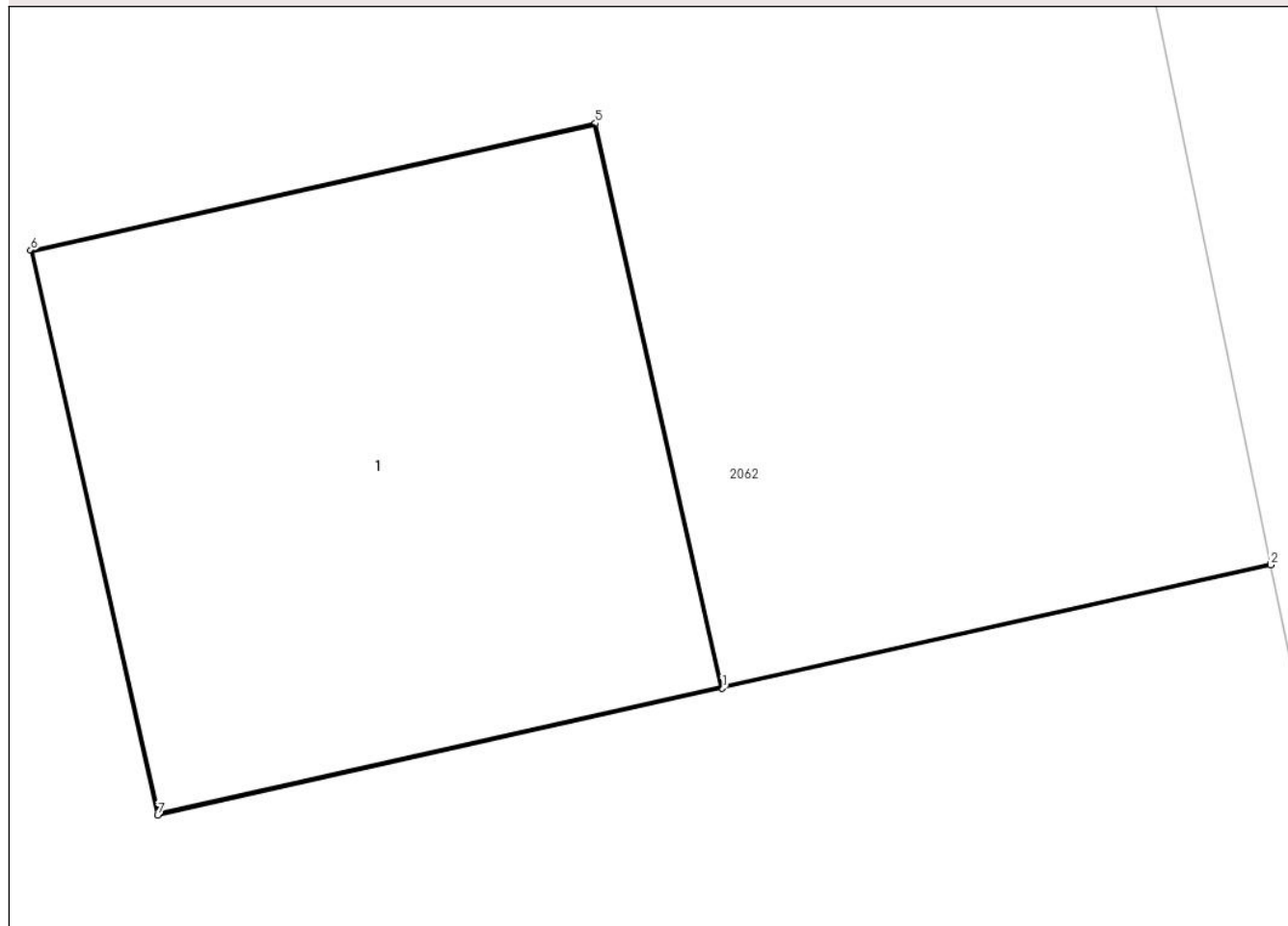
Anexa Nr. 1 La Partea I

Teren

Nr cadastral	Suprafața (mp)*	Observații / Referințe
	1	

* Suprafața este determinată în planul de proiecție Stereo 70.

DETALII LINIARE IMOBIL



Date referitoare la teren

Crt	Categorie folosință	Intravilan	Suprafața (mp)	Tarla	Parcelă	Nr. topo	Observații / Referințe
1	curți constructii	DA	1	-	-	-	

Date referitoare la construcții

Crt	Număr	Destinație construcție	Supraf. (mp)	Situație juridică	Observații / Referințe
A1.1		construcții industriale și edilitare	1	Cu acte	Nr. niveluri:1; S. construită la sol:1 mp; STALP ENERGIE ELECTRICA LEA 20KV

Lungime Segmente

1) Valorile lungimilor segmentelor sunt obținute din proiecție în plan.

Punct început	X / Y	Punct sfârșit	X / Y	Lungime segment (** (m))
1	570.296,034 417.213,513	2	570.297,171 417.213,769	1.166
2	570.297,171 417.213,769	3	570.297,171 417.213,772	0.003
3	570.297,171 417.213,772	4	570.296,033 417.213,516	1.166

Punct început	X / Y	Punct sfârșit	X / Y	Lungime segment (** (m)
4	570.296,033 417.213,516	5	570.295,771 417.214,684	1.197
5	570.295,771 417.214,684	6	570.294,6 417.214,421	1.2
6	570.294,6 417.214,421	7	570.294,863 417.213,25	1.2
7	570.294,863 417.213,25	1	570.296,034 417.213,513	1.2

** Lungimile segmentelor sunt determinate în planul de proiecție Stereo 70 și sunt rotunjite la 1 milimetru.

*** Distanța dintre puncte este formată din segmente cumulate ce sunt mai mici decât valoarea 1 milimetru.

**DATE DESPRE IMOBILUL NR. 2060**

Oficiul de Cadastru și Publicitate Imobiliară PRAHOVA
Biroul de Cadastru și Publicitate Imobiliară Vălenii de Munte

A. Partea I. Descrierea imobilului

TEREN Intravilan

Adresa: Loc. Scurtesti, Jud. Prahova

Nr. Crt	Nr cadastral Nr. topografic	Suprafața* (mp)	Observații / Referințe
A1		1	Sector cadastral:24 Teren neimprijmit;

Construcții

Crt	Nr cadastral Nr. topografic	Adresa	Observații / Referințe
A1.1		Loc. Scurtesti, Jud. Prahova	Nr. niveluri:1; S. construita la sol:1 mp; STALP ENERGIE ELECTRICA LEA 20KV

B. Partea II. Proprietari și acte

Inscrieri privitoare la dreptul de proprietate și alte drepturi reale		Referințe
/		
Act Normativ nr. 123, din 10/07/2012 emis de PARLAMENTUL ROMANIEI;		
B1	Intabulare, drept de PROPRIETATE, dobandit prin Lege, cota actuala 1/1 1) STATUL ROMAN, CIF:9999999999999	A1, A1.1
Act Normativ nr. 980, din 16/12/2015 emis de GUVERNUL ROMANIEI;		
B2	Intabulare, drept de ADMINISTRARE, dobandit prin Lege 1) MINISTERUL ECONOMIEI, ENERGIEI SI MEDIULUI DE AFACERI, CIF:9999999999999	A1, A1.1
Act Administrativ nr. 9, din 07/10/2005 emis de MINISTERUL ECONOMIEI SI COMERTULUI (ACT ADITIONAL 1/10.06.2008 EMIS DE MINISTERUL ECONOMIEI SI FINANTELOR, ACT ADITIONAL 2/18.06.2015 EMIS DE MINISTERUL ENERGIEI, INTREPRINDERILOR MICI SI MIJLOCII SI MEDIULUI DE AFACERI, ACT ADITIONAL 3/10.02.2016 EMIS DE MINISTERUL ENERGIEI, ACT ADITIONAL 4/02.03.2017 EMIS DE MINISTERUL ENERGIEI);		
B3	Intabulare, drept de CONCESIUNE, dobandit prin Lege 1) DISTRIBUTIE ENERGIE ELECTRICA ROMANIA SA, CIF:14476722	A1, A1.1

C. Partea III. SARCINI .

Inscrieri privind dezmembramintele dreptului de proprietate, drepturi reale de garanție și sarcini	Referințe
NU SUNT	

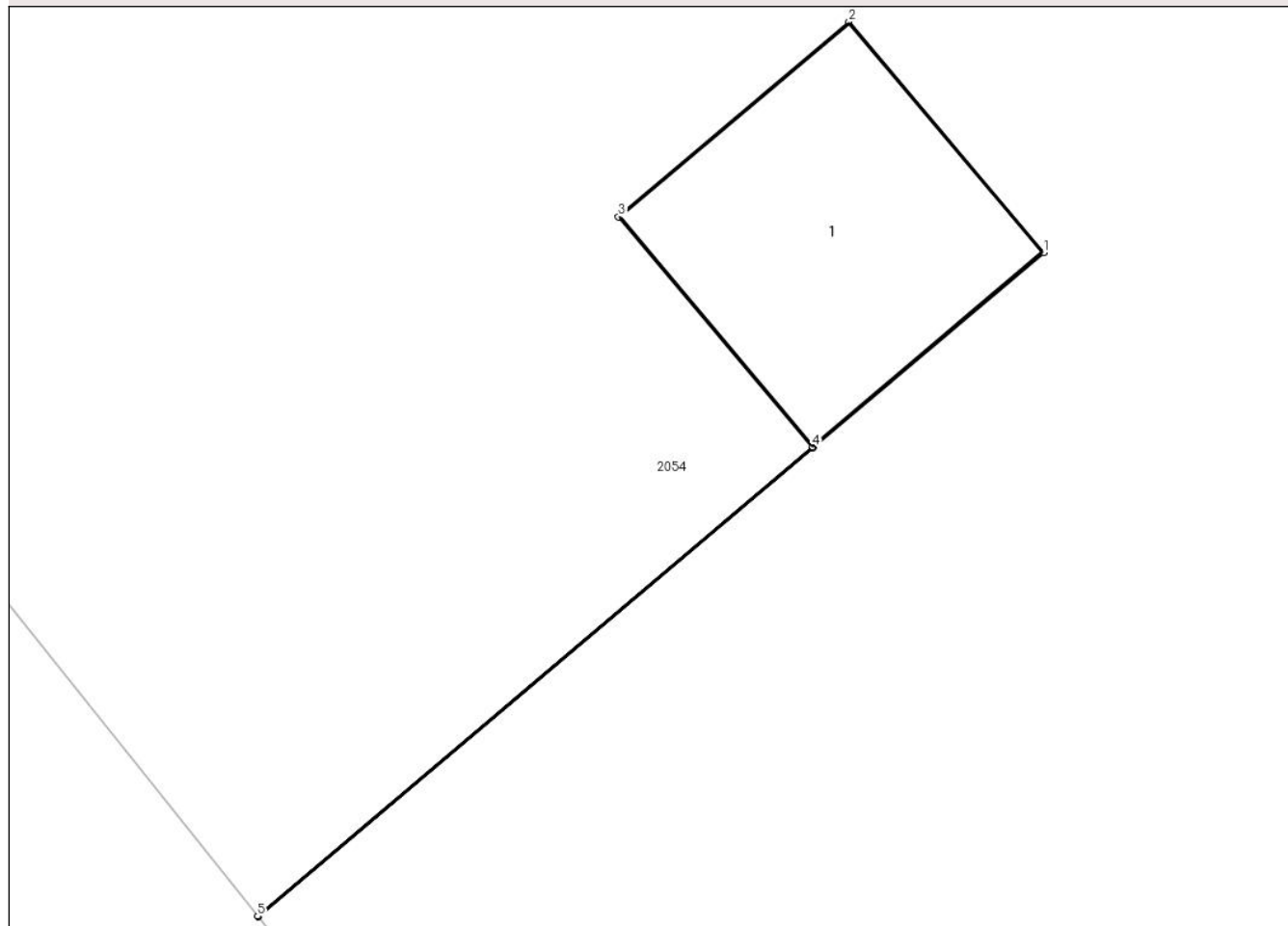
Anexa Nr. 1 La Partea I

Teren

Nr cadastral	Suprafața (mp)*	Observații / Referințe
	1	

* Suprafața este determinată în planul de proiecție Stereo 70.

DETALII LINIARE IMOBIL



Date referitoare la teren

Crt	Categorie folosință	Intra vilan	Suprafața (mp)	Tarla	Parcelă	Nr. topo	Observații / Referințe
1	curti constructii	DA	1	-	-	-	

Date referitoare la construcții

Crt	Număr	Destinație construcție	Supraf. (mp)	Situație juridică	Observații / Referințe
A1.1		construcții industriale și edilitare	1	Cu acte	Nr. niveluri:1; S. construita la sol:1 mp; STALP ENERGIE ELECTRICA LEA 20KV

Lungime Segmente

1) Valorile lungimilor segmentelor sunt obținute din proiecție în plan.

Punct început	X / Y	Punct sfârșit	X / Y	Lungime segment (** (m)
1	570.000,931 417.213,415	2	570.000,156 417.214,331	1.2
2	570.000,156 417.214,331	3	569.999,24 417.213,556	1.2
3	569.999,24 417.213,556	4	570.000,013 417.212,642	1.197

Punct început	X / Y	Punct sfârșit	X / Y	Lungime segment (** (m)
4	570.000,013 417.212,642	5	569.997,806 417.210,778	2.888
5	569.997,806 417.210,778	6	569.997,808 417.210,776	0.003
6	569.997,808 417.210,776	7	570.000,015 417.212,64	2.889
7	570.000,015 417.212,64	1	570.000,931 417.213,415	1.2

** Lungimile segmentelor sunt determinate în planul de proiecție Stereo 70 și sunt rotunjite la 1 milimetru.

*** Distanța dintre puncte este formată din segmente cumulate ce sunt mai mici decât valoarea 1 milimetru.

**DATE DESPRE IMOBILUL NR. 2061**

Oficiul de Cadastru și Publicitate Imobiliară PRAHOVA
Biroul de Cadastru și Publicitate Imobiliară Vălenii de Munte

A. Partea I. Descrierea imobilului

TEREN Intravilan

Adresa: Loc. Scurtesti, Jud. Prahova

Nr. Crt	Nr cadastral Nr. topografic	Suprafața* (mp)	Observații / Referințe
A1		1	Sector cadastral:24 Teren neimpregmuit;

Construcții

Crt	Nr cadastral Nr. topografic	Adresa	Observații / Referințe
A1.1		Loc. Scurtesti, Jud. Prahova	Nr. niveluri:1; S. construita la sol:1 mp; STALP ENERGIE ELECTRICA LEA 20KV

B. Partea II. Proprietari și acte

Inscrieri privitoare la dreptul de proprietate și alte drepturi reale		Referințe
/		
Act Normativ nr. 123, din 10/07/2012 emis de PARLAMENTUL ROMANIEI;		
B1	Intabulare, drept de PROPRIETATE, dobandit prin Lege, cota actuala 1/1 1) STATUL ROMAN, CIF:9999999999999	A1, A1.1
Act Normativ nr. 980, din 16/12/2015 emis de GUVERNUL ROMANIEI;		
B2	Intabulare, drept de ADMINISTRARE, dobandit prin Lege 1) MINISTERUL ECONOMIEI, ENERGIEI SI MEDIULUI DE AFACERI, CIF:9999999999999	A1, A1.1
Act Administrativ nr. 9, din 07/10/2005 emis de MINISTERUL ECONOMIEI SI COMERTULUI (ACT ADITIONAL 1/10.06.2008 EMIS DE MINISTERUL ECONOMIEI SI FINANTELOR, ACT ADITIONAL 2/18.06.2015 EMIS DE MINISTERUL ENERGIEI, INTREPRINDERILOR MICI SI MIJLOCII SI MEDIULUI DE AFACERI, ACT ADITIONAL 3/10.02.2016 EMIS DE MINISTERUL ENERGIEI, ACT ADITIONAL 4/02.03.2017 EMIS DE MINISTERUL ENERGIEI);		
B3	Intabulare, drept de CONCESIUNE, dobandit prin Lege 1) DISTRIBUTIE ENERGIE ELECTRICA ROMANIA SA, CIF:14476722	A1, A1.1

C. Partea III. SARCINI .

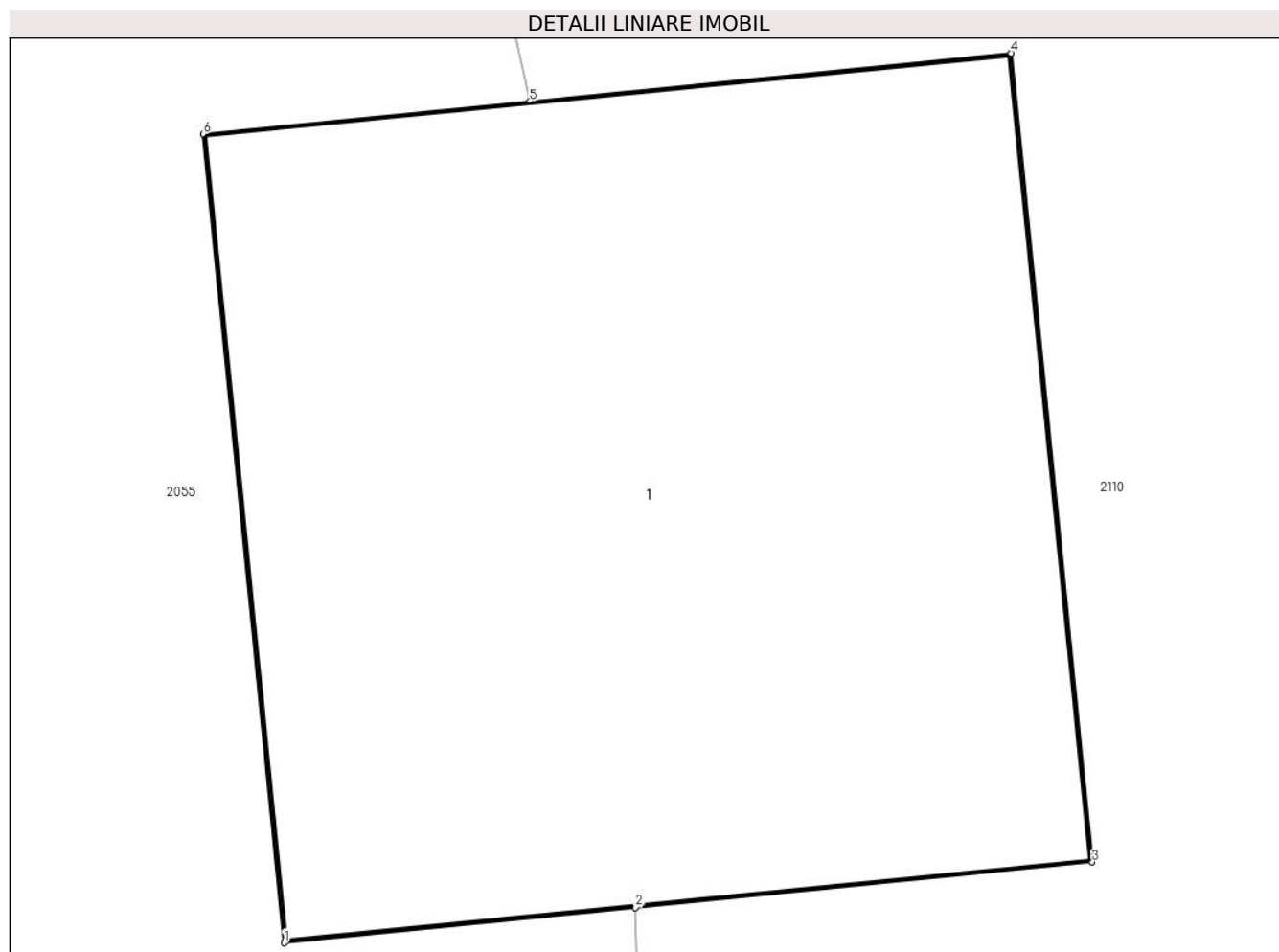
Inscrieri privind dezmembramintele dreptului de proprietate, drepturi reale de garanție și sarcini	Referințe
NU SUNT	

Anexa Nr. 1 La Partea I

Teren

Nr cadastral	Suprafața (mp)*	Observații / Referințe
	1	

* Suprafața este determinată în planul de proiecție Stereo 70.



Date referitoare la teren

Crt	Categorie folosință	Intra vilan	Suprafața (mp)	Tarla	Parcelă	Nr. topo	Observații / Referințe
1	curti constructii	DA	1	-	-	-	

Date referitoare la construcții

Crt	Număr	Destinație construcție	Supraf. (mp)	Situație juridică	Observații / Referințe
A1.1		construcții industriale și edilitare	1	Cu acte	Nr. niveluri:1; S. construită la sol:1 mp; STALP ENERGIE ELECTRICA LEA 20KV

Lungime Segmente

1) Valorile lungimilor segmentelor sunt obținute din proiecție în plan.

Punct început	X / Y	Punct sfârșit	X / Y	Lungime segment (** (m))
1	570.203,62 417.209,815	2	570.204,139 417.209,867	0.522
2	570.204,139 417.209,867	3	570.204,814 417.209,934	0.678
3	570.204,814 417.209,934	4	570.204,694 417.211,128	1.2

Punct început	X / Y	Punct sfârșit	X / Y	Lungime segment (** (m)
4	570.204,694 417.211,128	5	570.203,983 417.211,057	0.715
5	570.203,983 417.211,057	6	570.203,5 417.211,009	0.485
6	570.203,5 417.211,009	1	570.203,62 417.209,815	1.2

** Lungimile segmentelor sunt determinate în planul de proiecție Stereo 70 și sunt rotunjite la 1 milimetru.

*** Distanța dintre puncte este formată din segmente cumulate ce sunt mai mici decât valoarea 1 milimetru.

**DATE DESPRE IMOBILUL NR. 2062**

Oficiul de Cadastru și Publicitate Imobiliară PRAHOVA
Biroul de Cadastru și Publicitate Imobiliară Vălenii de Munte

A. Partea I. Descrierea imobilului

TEREN Intravilan

Adresa: Loc. Scurtesti, Jud. Prahova

Nr. Crt	Nr cadastral Nr. topografic	Suprafața* (mp)	Observații / Referințe
A1	21442	Din acte: 945 Masurata: 953	Sector cadastral:24 Teren imprejmuit;

B. Partea II. Proprietari și acte

Inscrieri privitoare la dreptul de proprietate și alte drepturi reale		Referințe
5091 / 13/03/2023		
Act Notarial nr. 48, din 02/03/2023 emis de N.P. IANCU LAURA IOANA (act administrativ nr 803 din 13.03.2023, emis de PRIMARIA COMUNEI STEFESTI);		
B2	Intabulare, drept de PROPRIETATEcu titlu de mostenire, dobandit prin Succesiune, cota actuala 3/20 1) DANES CONSTANTIN-IRINEL	A1
B7	se respinge cererea privind intabularea dreptului de proprietate asupra constructiei C1 intrucat nu sunt indeplinite conditiile legale necesare pentru admitere	A1
6489 / 30/03/2023		
Act Notarial nr. 413, din 27/03/2023 emis de N.P. Iancu Laura Ioana (act administrativ nr 803 din 13.03.2023, emis de PRIMARIA COMUNEI STEFESTI);		
B8	Intabulare, drept de PROPRIETATEcu titlu de cumparare, dobandit prin Conventie, cota actuala 17/20 1) DANES CONSTANTIN-IRINEL 2) DANES MARIA , soti, ca bun comun	A1
B9	se respinge capatul de cerere privind intabularea dreptului de proprietate asupra constructiei C.1 intrucat nu sunt indeplinite conditiile necesare pentru admitere stabilite de art.90 din Regulamentul de receptie si inscriere in evidentele de cadastru si carte funciara aprobat prin ordinul directorului general al ANCP nr. 600/08.02.2023	A1

C. Partea III. SARCINI .

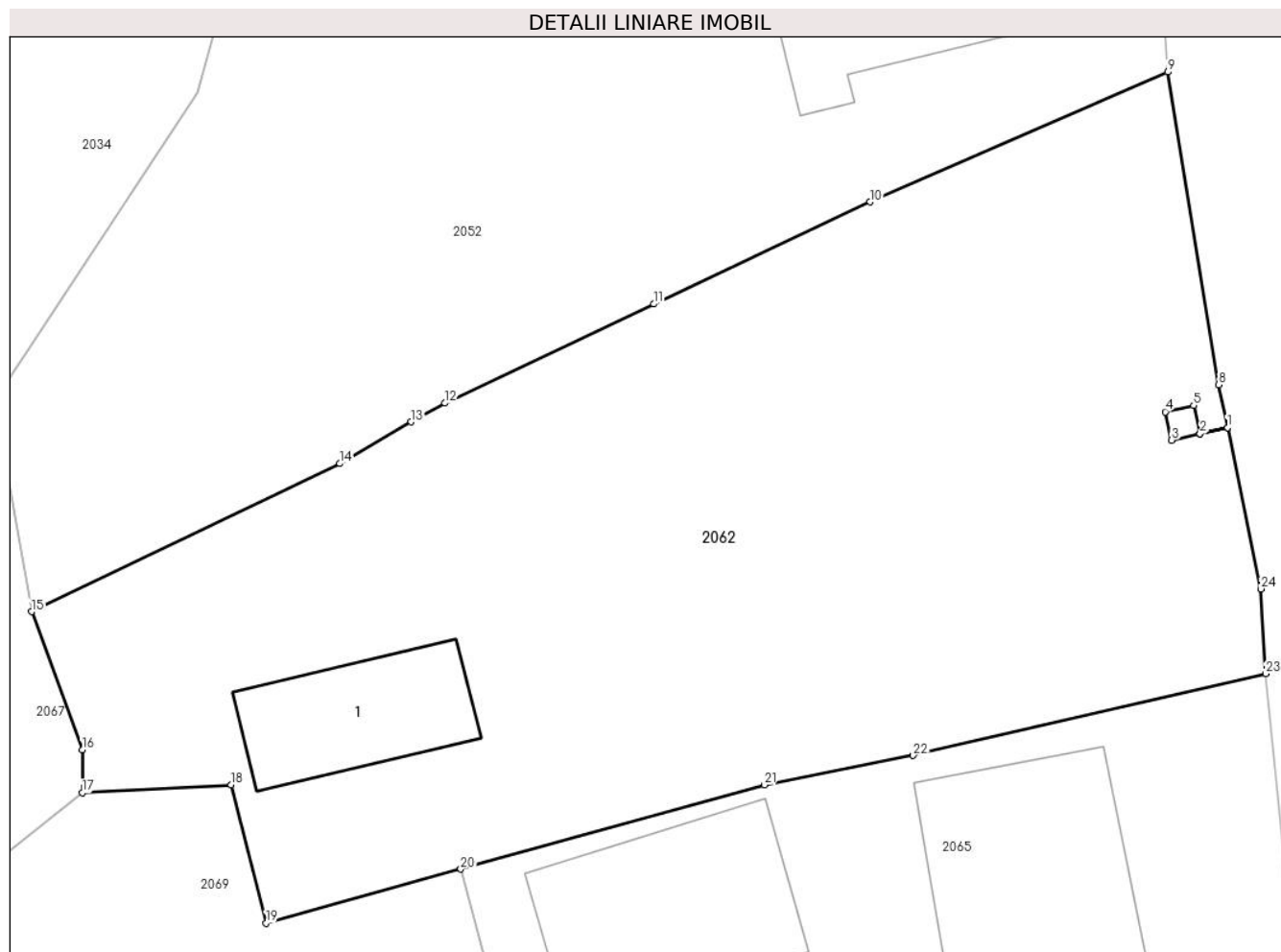
Inscrieri privind dezmembramintele dreptului de proprietate, drepturi reale de garanție și sarcini	Referințe
NU SUNT	

Anexa Nr. 1 La Partea I

Teren

Nr cadastral	Suprafața (mp)*	Observații / Referințe
21442	Din acte: 945 Masurata: 953	

* Suprafața este determinată în planul de proiecție Stereo 70.



Date referitoare la teren

Crt	Categorie folosință	Intra vilan	Suprafața (mp)	Tarla	Parcelă	Nr. topo	Observații / Referințe
1	curți constructii	DA	216	31	67	-	
2	faneata	DA	737	31	67	-	

Date referitoare la construcții

Crt	Număr	Destinație construcție	Supraf. (mp)	Situație juridică	Observații / Referințe
A1.1	21442-C1	constructii anexa	40	Fara acte	Nr. niveluri:1; S. construita la sol:40 mp; S. construita desfasurata:40 mp; ANEXA GOSPODAREASCA - GRAJD DE ANIMALE

Lungime Segmente

1) Valorile lungimilor segmentelor sunt obținute din proiecție în plan.

Punct început	X / Y	Punct sfârșit	X / Y	Lungime segment (** (m)	Punct început	X / Y	Punct sfârșit	X / Y	Lungime segment (** (m)
1	570.297,171 417.213,769	2	570.296,034 417.213,513	1.166	2	570.296,034 417.213,513	3	570.294,863 417.213,25	1.2
3	570.294,863 417.213,25	4	570.294,6 417.214,421	1.2	4	570.294,6 417.214,421	5	570.295,771 417.214,684	1.2

Punct început	X / Y	Punct sfârșit	X / Y	Lungime segment (** (m)
5	570.295,771 417.214,684	6	570.296,033 417.213,516	1.197
7	570.297,171 417.213,772	8	570.296,807 417.215,541	1.806
9	570.294,692 417.228,471	10	570.282,39 417.223,1	13.423
11	570.273,44 417.218,88	12	570.264,81 417.214,78	9.554
13	570.263,41 417.214,0	14	570.260,46 417.212,28	3.415
15	570.247,71 417.206,16	16	570.249,8 417.200,44	6.09
17	570.249,801 417.198,664	18	570.255,966 417.198,99	6.174
19	570.257,403 417.193,281	20	570.265,459 417.195,51	8.359
21	570.278,017 417.198,991	22	570.284,166 417.200,21	6.269
23	570.298,752 417.203,592	24	570.298,542 417.207,101	3.515

Punct început	X / Y	Punct sfârșit	X / Y	Lungime segment (** (m)
6	570.296,033 417.213,516	7	570.297,171 417.213,772	1.166
8	570.296,807 417.215,541	9	570.294,692 417.228,471	13.102
10	570.282,39 417.223,1	11	570.273,44 417.218,88	9.895
12	570.264,81 417.214,78	13	570.263,41 417.214,0	1.603
14	570.260,46 417.212,28	15	570.247,71 417.206,16	14.143
16	570.249,8 417.200,44	17	570.249,801 417.198,664	1.776
18	570.255,966 417.198,99	19	570.257,403 417.193,281	5.888
20	570.265,459 417.195,51	21	570.278,017 417.198,991	13.031
22	570.284,166 417.200,21	23	570.298,752 417.203,592	14.973
24	570.298,542 417.207,101	1	570.297,171 417.213,769	6.807

** Lungimile segmentelor sunt determinate în planul de proiecție Stereo 70 și sunt rotunjite la 1 milimetru.

*** Distanța dintre puncte este formată din segmente cumulate ce sunt mai mici decât valoarea 1 milimetru.

**DATE DESPRE IMOBILUL NR. 2063**

Oficiul de Cadastru și Publicitate Imobiliară PRAHOVA
Biroul de Cadastru și Publicitate Imobiliară Vălenii de Munte

A. Partea I. Descrierea imobilului

TEREN Intravilan

Adresa: Loc. Scurtesti, Jud. Prahova

Nr. Crt	Nr cadastral Nr. topografic	Suprafața* (mp)	Observații / Referințe
A1		1.489	Sector cadastral:24 Teren neimprejmuit;

B. Partea II. Proprietari și acte

Inscrieri privitoare la dreptul de proprietate și alte drepturi reale		Referințe
/		
Act Normativ nr. 7, din 13/03/1996 emis de PARLAMENTUL ROMANIEI (ART. 13);		
B1	Inscrierea posesiei, drept de PROPRIETATE, dobandit prin Constituire, cota actuala 1/1 1) NEIDENTIFICAT NEIDENTIFICAT	A1
B2	SE NOTEAZA MENTIUNEA DE PROPRIETAR NEIDENTIFICAT	A1

C. Partea III. SARCINI .

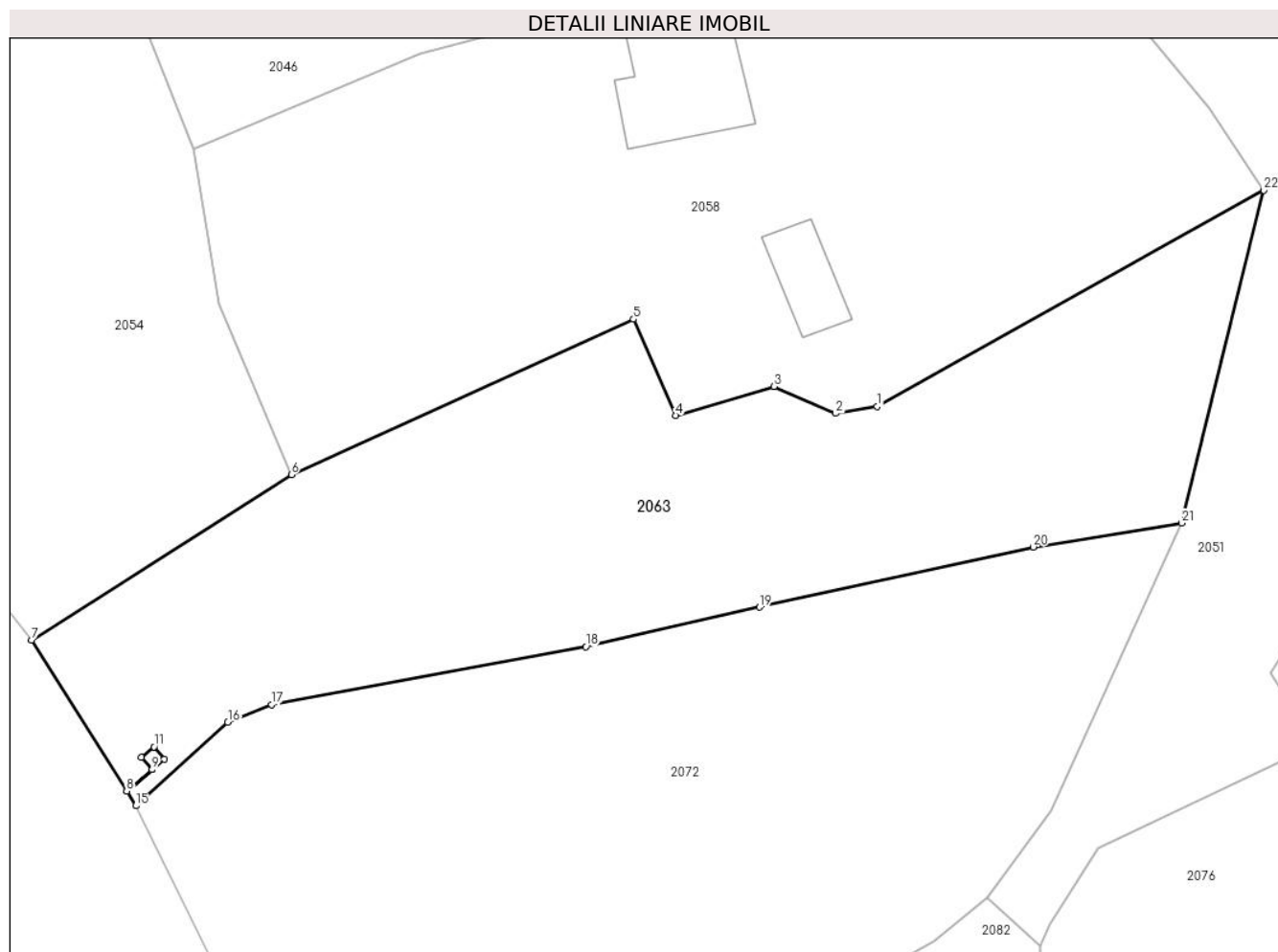
Inscrieri privind dezmembramintele dreptului de proprietate, drepturi reale de garanție și sarcini	Referințe
NU SUNT	

Anexa Nr. 1 La Partea I

Teren

Nr cadastral	Suprafața (mp)*	Observații / Referințe
	1.489	

* Suprafața este determinată în planul de proiecție Stereo 70.



Date referitoare la teren

Crt	Categorie folosință	Intravilan	Suprafața (mp)	Tarla	Parcelă	Nr. topo	Observații / Referințe
1	faneata	DA	1.489	-	-	-	

Lungime Segmente

1) Valorile lungimilor segmentelor sunt obținute din proiecție în plan.

Punct început	X / Y	Punct sfârșit	X / Y	Lungime segment (** (m)
1	570.078,343 417.205,602	2	570.075,27 417.205,095	3.115
3	570.070,718 417.207,088	4	570.063,424 417.204,946	7.601
5	570.060,308 417.212,062	6	570.034,98 417.200,573	27.812
7	570.015,755 417.188,327	8	570.022,788 417.177,159	13.198
9	570.024,673 417.178,752	10	570.023,9 417.179,666	1.197

Punct început	X / Y	Punct sfârșit	X / Y	Lungime segment (** (m)
2	570.075,27 417.205,095	3	570.070,718 417.207,088	4.969
4	570.063,424 417.204,946	5	570.060,308 417.212,062	7.768
6	570.034,98 417.200,573	7	570.015,755 417.188,327	22.793
8	570.022,788 417.177,159	9	570.024,673 417.178,752	2.468
10	570.023,9 417.179,666	11	570.024,816 417.180,441	1.2

Punct început	X / Y	Punct sfârșit	X / Y	Lungime segment (** (m)
11	570.024,816 417.180,441	12	570.025,591 417.179,525	1.2
13	570.024,675 417.178,75	14	570.022,789 417.177,157	2.469
15	570.023,47 417.176,076	16	570.030,286 417.182,247	9.195
17	570.033,529 417.183,56	18	570.056,785 417.187,845	23.648
19	570.069,638 417.190,76	20	570.089,888 417.195,218	20.735
21	570.100,868 417.196,996	22	570.106,959 417.221,608	25.354

Punct început	X / Y	Punct sfârșit	X / Y	Lungime segment (** (m)
12	570.025,591 417.179,525	13	570.024,675 417.178,75	1.2
14	570.022,789 417.177,157	15	570.023,47 417.176,076	1.278
16	570.030,286 417.182,247	17	570.033,529 417.183,56	3.499
18	570.056,785 417.187,845	19	570.069,638 417.190,76	13.179
20	570.089,888 417.195,218	21	570.100,868 417.196,996	11.123
22	570.106,959 417.221,608	1	570.078,343 417.205,602	32.788

** Lungimile segmentelor sunt determinate în planul de proiecție Stereo 70 și sunt rotunjite la 1 milimetru.

*** Distanța dintre puncte este formată din segmente cumulate ce sunt mai mici decât valoarea 1 milimetru.

**DATE DESPRE IMOBILUL NR. 2064**

Oficiul de Cadastru și Publicitate Imobiliară PRAHOVA
Biroul de Cadastru și Publicitate Imobiliară Vălenii de Munte

A. Partea I. Descrierea imobilului

TEREN Intravilan

Adresa: Loc. Stefesti, Jud. Prahova

Nr. Crt	Nr cadastral Nr. topografic	Suprafața* (mp)	Observații / Referințe
A1		Din acte: 1.658 Masurata: 1.710	Sector cadastral:24 Teren imprejmuit;

Construcții

Crt	Nr cadastral Nr. topografic	Adresa	Observații / Referințe
A1.1		Loc. Stefesti, Jud. Prahova	Nr. niveluri:1; S. construita la sol:119 mp; LOCUINTA
A1.2		Loc. Stefesti, Jud. Prahova	Nr. niveluri:1; S. construita la sol:69 mp; ANEXA

B. Partea II. Proprietari și acte

Inscrieri privitoare la dreptul de proprietate și alte drepturi reale		Referințe
/		
Act Notarial nr. 836, din 07/04/1998 emis de NP MINEA OCTAVIAN;		
B1	Intabulare, drept de PROPRIETATE, dobândit prin Conventie, cota actuala 1/1 1) SIMA VIOREL 2) SIMA FLORICA	A1, A1.1, A1.2

C. Partea III. SARCINI .

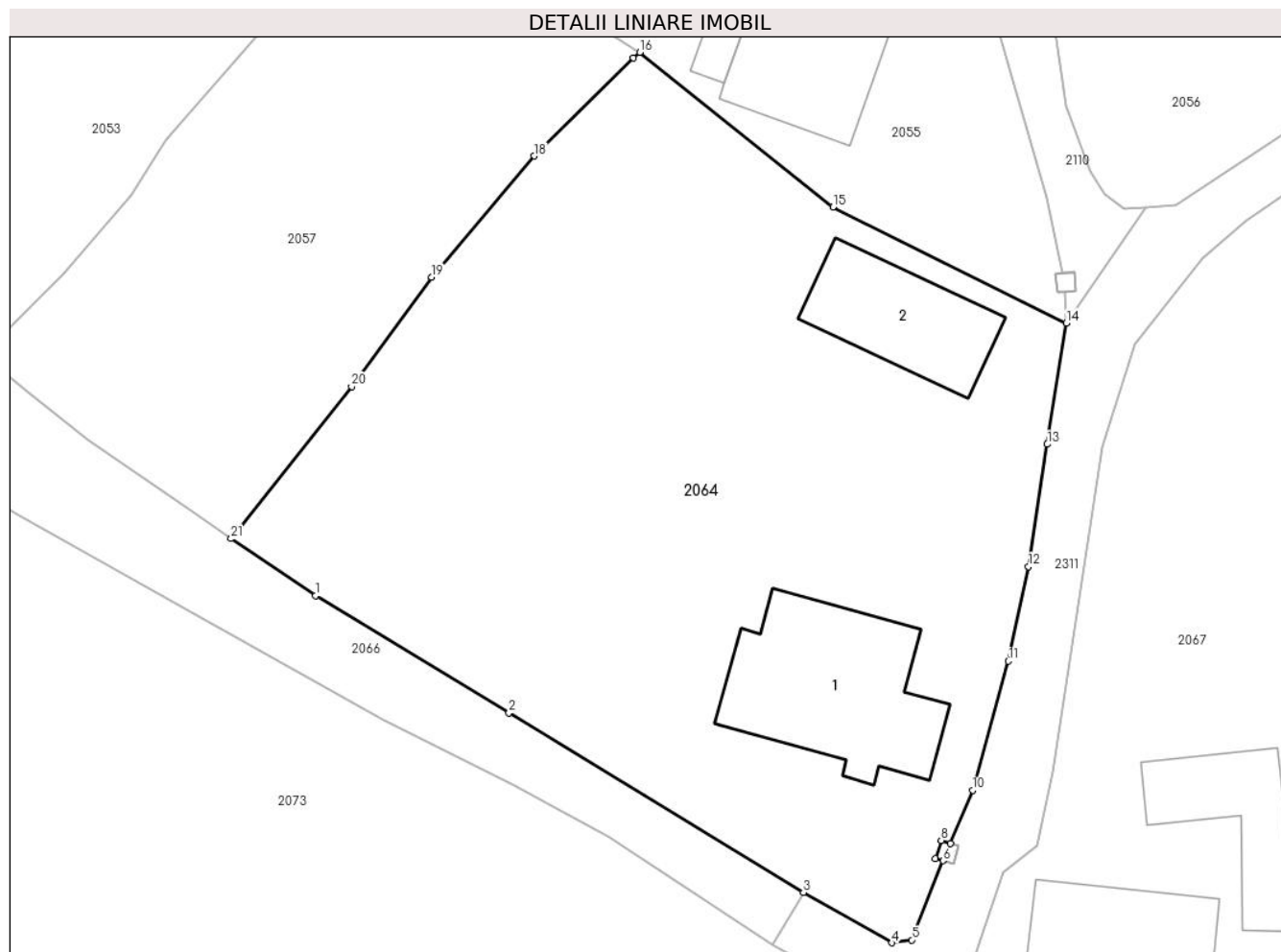
Inscrieri privind dezmembramintele dreptului de proprietate, drepturi reale de garanție și sarcini	Referințe
NU SUNT	

Anexa Nr. 1 La Partea I

Teren

Nr cadastral	Suprafața (mp)*	Observații / Referințe
	Din acte: 1.658 Masurata: 1.710	

* Suprafața este determinată în planul de proiecție Stereo 70.



Date referitoare la teren

Crt	Categorie folosință	Intra vilan	Suprafața (mp)	Tarla	Parcelă	Nr. topo	Observații / Referințe
1	curți constructii	DA	800	-	-	-	
2	arabil	DA	910	-	-	-	

Date referitoare la construcții

Crt	Număr	Destinație construcție	Supraf. (mp)	Situație juridică	Observații / Referințe
A1.1		construcții de locuințe	119	Cu acte	Nr. niveluri:1; S. construita la sol:119 mp; LOCUINTA
A1.2		construcții anexa	69	Cu acte	Nr. niveluri:1; S. construita la sol:69 mp; ANEXA

Lungime Segmente

1) Valorile lungimilor segmentelor sunt obținute din proiecție în plan.

Punct început	X / Y	Punct sfârșit	X / Y	Lungime segment (** (m)	Punct început	X / Y	Punct sfârșit	X / Y	Lungime segment (** (m)
1	570.156,041 417.190,374	2	570.168,453 417.182,877	14.5	2	570.168,453 417.182,877	3	570.187,34 417.171,348	22.128
3	570.187,34 417.171,348	4	570.193,016 417.168,125	6.526	4	570.193,016 417.168,125	5	570.194,282 417.168,303	1.279

Punct început	X / Y	Punct sfârșit	X / Y	Lungime segment (** (m)
5	570.194,282 417.168,303	6	570.196,299 417.173,387	5.47
7	570.195,814 417.173,536	8	570.196,167 417.174,689	1.206
9	570.196,766 417.174,506	10	570.198,184 417.177,9	3.679
11	570.200,492 417.186,185	12	570.201,768 417.192,252	6.2
13	570.202,976 417.200,09	14	570.204,192 417.207,865	7.87
15	570.189,234 417.215,306	16	570.176,845 417.225,221	15.867
17	570.176,445 417.224,847	18	570.170,083 417.218,568	8.939
19	570.163,495 417.210,81	20	570.158,367 417.203,79	8.693
21	570.150,637 417.194,039	1	570.156,041 417.190,374	6.53

Punct început	X / Y	Punct sfârșit	X / Y	Lungime segment (** (m)
6	570.196,299 417.173,387	7	570.195,814 417.173,536	0.507
8	570.196,167 417.174,689	9	570.196,766 417.174,506	0.627
10	570.198,184 417.177,9	11	570.200,492 417.186,185	8.6
12	570.201,768 417.192,252	13	570.202,976 417.200,09	7.93
14	570.204,192 417.207,865	15	570.189,234 417.215,306	16.707
16	570.176,845 417.225,221	17	570.176,445 417.224,847	0.548
18	570.170,083 417.218,568	19	570.163,495 417.210,81	10.178
20	570.158,367 417.203,79	21	570.150,637 417.194,039	12.443

** Lungimile segmentelor sunt determinate în planul de proiecție Stereo 70 și sunt rotunjite la 1 milimetru.

*** Distanța dintre puncte este formată din segmente cumulate ce sunt mai mici decât valoarea 1 milimetru.

**DATE DESPRE IMOBILUL NR. 2065**

Oficiul de Cadastru și Publicitate Imobiliară PRAHOVA
Biroul de Cadastru și Publicitate Imobiliară Vălenii de Munte

A. Partea I. Descrierea imobilului

TEREN Intravilan

Adresa: Loc. Scurtesti, Nr. 178, Jud. Prahova

Nr. Crt	Nr cadastral Nr. topografic	Suprafața* (mp)	Observații / Referințe
A1	21136	688	Sector cadastral:24 Teren imprejmuit;

Construcții

Crt	Nr cadastral Nr. topografic	Adresa	Observații / Referințe
A1.1	21136-C1	Loc. Scurtesti, Nr. 178, Jud. Prahova	Nr. niveluri:1; S. construita la sol:83 mp; LOCUINTA
A1.2	21136-C2	Loc. Scurtesti, Nr. 178, Jud. Prahova	Nr. niveluri:1; S. construita la sol:69 mp; ANEXA

B. Partea II. Proprietari și acte

Inscrieri privitoare la dreptul de proprietate și alte drepturi reale		Referințe
722 / 22/01/2018		
Act Notarial nr. 138, din 30/12/2008 emis de NP IANCU LAURA IOANA (act administrativ nr 118 din 16.01.2018, emis de Primaria Stefesti;act notarial nr 676 din 17.06.1970, emis de NOTARIATUL DE STAT LOCAL VALENII DE MUNTE;act administrativ nr 396 din 13.02.2018, emis de Primaria Stefesti);		
B6	Intabulare, drept de PROPRIETATEcu titlu de mostenire, dobandit prin Succesiune, cota actuala 3/32 1) DANES GHEORGHITA, necasatorit, ca bun propriu	A1
B12	Intabulare, drept de PROPRIETATEcu titlu de mostenire, dobandit prin Succesiune, cota actuala 3/32 1) DANES GHEORGHITA, necasatorit, ca bun propriu	A1.1, A1.2
6670 / 25/05/2018		
Act Notarial nr. 626, din 17/05/2018 emis de N.P. Iancu Laura Ioana;		
B13	Intabulare, drept de PROPRIETATEcu titlu de cumparare, dobandit prin Conventie, cota actuala 29/32 1) DANES GHEORGHITA, necasatorit, ca bun propriu	A1
B14	Intabulare, drept de PROPRIETATEcu titlu de cumparare, dobandit prin Conventie, cota actuala 29/32 1) DANES GHEORGHITA, necasatorit, ca bun propriu	A1.1, A1.2

C. Partea III. SARCINI

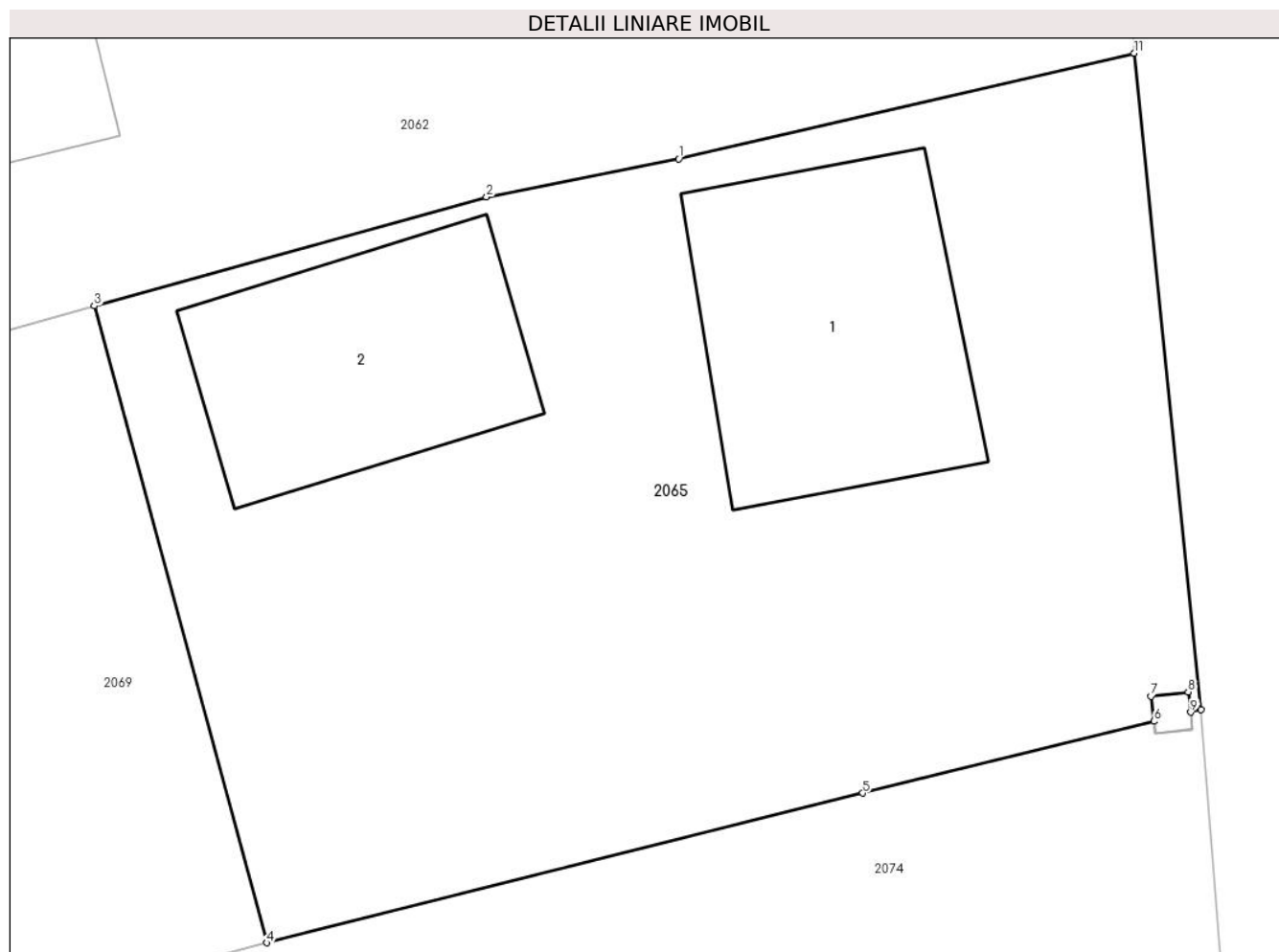
Inscrieri privind dezmembramintele dreptului de proprietate, drepturi reale de garanție și sarcini		Referințe
6670 / 25/05/2018		
Act Notarial nr. 626, din 17/05/2018 emis de N.P. Iancu Laura Ioana;		
C1	Intabulare, drept de UZUFRUCT VIAGER, cota actuala 5/8, cota initiala 5/8 1) DANES GHEORGHE	A1, A1.1, A1.2
C2	se noteaza OBLIGATIA DE INTRETINERE 1) DANES GHEORGHE	A1, A1.1, A1.2
C3	Intabulare, drept de IPOTECA LEGALA, Valoare:0 pentru plata rentei in bani corespunzatoare intretinerii neexecutate, 1) DANES GHEORGHE	A1, A1.1, A1.2

Anexa Nr. 1 La Partea I

Teren

Nr cadastral	Suprafața (mp)*	Observații / Referințe
21136	688	

* Suprafața este determinată în planul de proiecție Stereo 70.



Date referitoare la teren

Crt	Categorie folosință	Intravilan	Suprafața (mp)	Tarla	Parcelă	Nr. topo	Observații / Referințe
1	curți constructii	DA	688	31	67	-	

Date referitoare la construcții

Crt	Număr	Destinație construcție	Supraf. (mp)	Situație juridică	Observații / Referințe
A1.1	21136-C1	construcții de locuințe	83	Cu acte	Nr. niveluri:1; S. construita la sol:83 mp; LOCUINTA
A1.2	21136-C2	construcții anexa	69	Cu acte	Nr. niveluri:1; S. construita la sol:69 mp; ANEXA

Lungime Segmente

1) Valorile lungimilor segmentelor sunt obținute din proiecție în plan.

Punct început	X / Y	Punct sfârșit	X / Y	Lungime segment (** (m)
1	570.284,166 417.200,21	2	570.278,017 417.198,991	6.269
2	570.278,017 417.198,991	3	570.265,459 417.195,51	13.031
3	570.265,459 417.195,51	4	570.270,986 417.175,14	21.106

Punct început	X / Y	Punct sfârșit	X / Y	Lungime segment (** (m)
4	570.270,986 417.175,14	5	570.290,055 417.179,929	19.661
5	570.290,055 417.179,929	6	570.299,381 417.182,226	9.605
6	570.299,381 417.182,226	7	570.299,287 417.183,02	0.799
7	570.299,287 417.183,02	8	570.300,478 417.183,161	1.2
8	570.300,478 417.183,161	9	570.300,555 417.182,515	0.65
9	570.300,555 417.182,515	10	570.300,891 417.182,598	0.346
10	570.300,891 417.182,598	11	570.298,752 417.203,592	21.103
11	570.298,752 417.203,592	1	570.284,166 417.200,21	14.973

** Lungimile segmentelor sunt determinate în planul de proiecție Stereo 70 și sunt rotunjite la 1 milimetru.

*** Distanța dintre puncte este formată din segmente cumulate ce sunt mai mici decât valoarea 1 milimetru.

**DATE DESPRE IMOBILUL NR. 2066**

Oficiul de Cadastru și Publicitate Imobiliară PRAHOVA
Biroul de Cadastru și Publicitate Imobiliară Vălenii de Munte

A. Partea I. Descrierea imobilului

TEREN Intravilan

Adresa: Loc. Scurtesti, Jud. Prahova

Nr. Crt	Nr cadastral Nr. topografic	Suprafața* (mp)	Observații / Referințe
A1		317	Sector cadastral:24 Teren imprejmuit;

B. Partea II. Proprietari și acte

Inscrieri privitoare la dreptul de proprietate și alte drepturi reale		Referințe
/		
Act Normativ nr. 7, din 13/03/1996 emis de PARLAMENTUL ROMANIEI (ART. 13);		
B1	Inscrierea posesiei, drept de PROPRIETATE, dobandit prin Constituire, cota actuala 1/1 1) NEIDENTIFICAT NEIDENTIFICAT	A1
B2	SE NOTEAZA MENTIUNEA DE PROPRIETAR NEIDENTIFICAT	A1

C. Partea III. SARCINI .

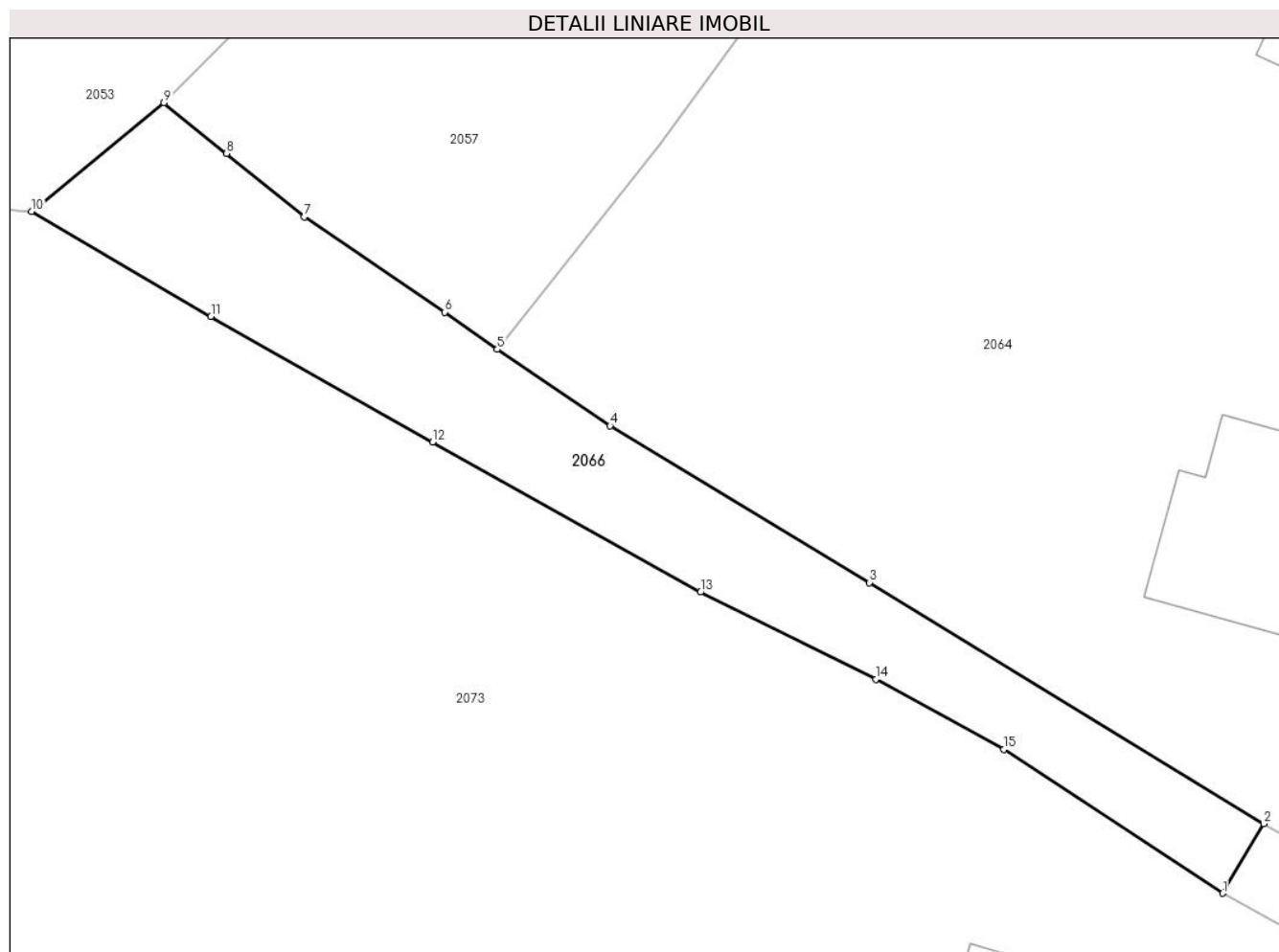
Inscrieri privind dezmembramintele dreptului de proprietate, drepturi reale de garanție și sarcini	Referințe
NU SUNT	

Anexa Nr. 1 La Partea I

Teren

Nr cadastral	Suprafața (mp)*	Observații / Referințe
	317	

* Suprafața este determinată în planul de proiecție Stereo 70.



Date referitoare la teren

Crt	Categorie folosință	Intravilan	Suprafața (mp)	Tarla	Parcelă	Nr. topo	Observații / Referințe
1	drum	DA	317	-	-	-	

Lungime Segmente

1) Valorile lungimilor segmentelor sunt obținute din proiecție în plan.

Punct început	X / Y	Punct sfârșit	X / Y	Lungime segment (** (m)
1	570.185,382 417.168,009	2	570.187,34 417.171,348	3.87
2	570.187,34 417.171,348	3	570.168,453 417.182,877	22.128
3	570.168,453 417.182,877	4	570.156,041 417.190,374	14.5
4	570.156,041 417.190,374	5	570.150,637 417.194,039	6.53
5	570.150,637 417.194,039	6	570.148,115 417.195,817	3.086

Punct început	X / Y	Punct sfârșit	X / Y	Lungime segment (** (m)
6	570.148,115 417.195,817	7	570.141,396 417.200,372	8.117
7	570.141,396 417.200,372	8	570.137,668 417.203,41	4.809
8	570.137,668 417.203,41	9	570.134,676 417.205,844	3.857
9	570.134,676 417.205,844	10	570.128,34 417.200,639	8.2
10	570.128,34 417.200,639	11	570.136,93 417.195,617	9.95
11	570.136,93 417.195,617	12	570.147,541 417.189,597	12.2
12	570.147,541 417.189,597	13	570.160,371 417.182,421	14.7
13	570.160,371 417.182,421	14	570.168,767 417.178,258	9.372
14	570.168,767 417.178,258	15	570.174,901 417.174,901	6.993
15	570.174,901 417.174,901	1	570.185,382 417.168,009	12.543

** Lungimile segmentelor sunt determinate în planul de proiecție Stereo 70 și sunt rotunjite la 1 milimetru.

*** Distanța dintre puncte este formată din segmente cumulate ce sunt mai mici decât valoarea 1 milimetru.

**DATE DESPRE IMOBILUL NR. 2067**

Oficiul de Cadastru și Publicitate Imobiliară PRAHOVA
Biroul de Cadastru și Publicitate Imobiliară Vălenii de Munte

A. Partea I. Descrierea imobilului

TEREN Intravilan

Adresa: Loc. Scurtesti, Nr. 256, Jud. Prahova

Nr. Crt	Nr cadastral Nr. topografic	Suprafața* (mp)	Observații / Referințe
A1		2.160	Sector cadastral:24 Teren imprejmuit;

B. Partea II. Proprietari și acte

Inscrieri privitoare la dreptul de proprietate și alte drepturi reale		Referințe
/		
Act Normativ nr. 7, din 13/03/1996 emis de PARLAMENTUL ROMANIEI (ART. 13);		
B1	Inscrierea posesiei, drept de PROPRIETATE, dobandit prin Constituire, cota actuala 1/1 1) NEIDENTIFICAT NEIDENTIFICAT	A1
B2	SE NOTEAZA MENTIUNEA DE PROPRIETAR NEIDENTIFICAT	A1

C. Partea III. SARCINI .

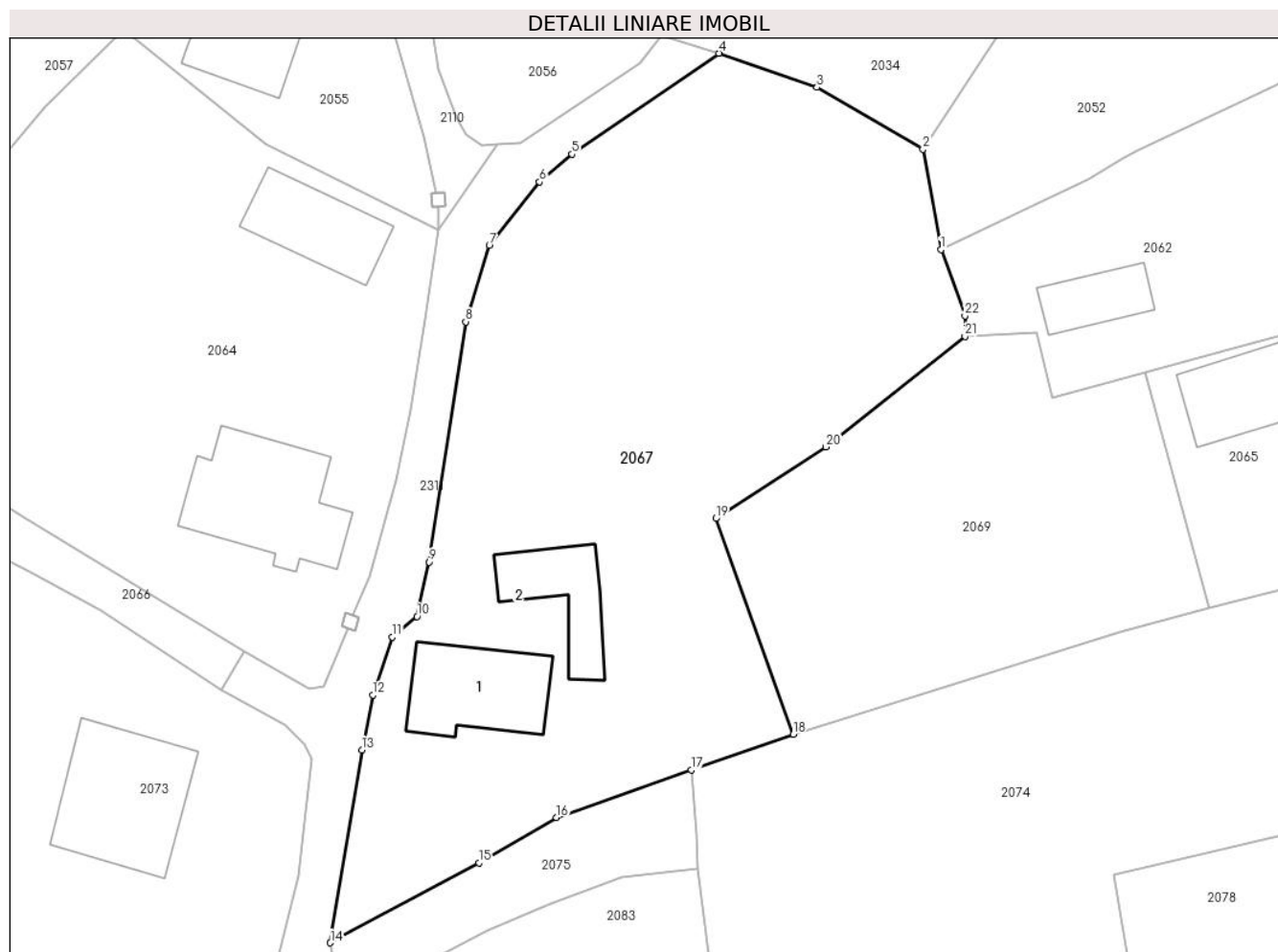
Inscrieri privind dezmembramintele dreptului de proprietate, drepturi reale de garanție și sarcini	Referințe
NU SUNT	

Anexa Nr. 1 La Partea I

Teren

Nr cadastral	Suprafața (mp)*	Observații / Referințe
	2.160	

* Suprafața este determinată în planul de proiecție Stereo 70.



Date referitoare la teren

Crt	Categorie folosință	Intra vilan	Suprafața (mp)	Tarla	Parcelă	Nr. topo	Observații / Referințe
1	curți constructii	DA	650	-	-	-	
2	faneata	DA	1.510	-	-	-	

Date referitoare la construcții

Crt	Număr	Destinație construcție	Supraf. (mp)	Situație juridică	Observații / Referințe
A1.1		construcții de locuințe	85	Fara acte	Nr. niveluri:2; S. construita la sol:85 mp; LOCUINTA S+P
A1.2		construcții anexa	58	Fara acte	Nr. niveluri:1; S. construita la sol:58 mp; ANEXA

Lungime Segmente

1) Valorile lungimilor segmentelor sunt obținute din proiecție în plan.

Punct început	X / Y	Punct sfârșit	X / Y	Lungime segment (** (m)
1	570.247,71 417.206,16	2	570.246,161 417.214,86	8.837
3	570.236,984 417.220,206	4	570.228,473 417.223,168	9.012

Punct început	X / Y	Punct sfârșit	X / Y	Lungime segment (** (m)
2	570.246,161 417.214,86	3	570.236,984 417.220,206	10.621
4	570.228,473 417.223,168	5	570.215,736 417.214,429	15.447

Punct început	X / Y	Punct sfârșit	X / Y	Lungime segment (** (m)
5	570.215,736 417.214,429	6	570.212,926 417.212,032	3.693
7	570.208,585 417.206,512	8	570.206,539 417.199,909	6.913
9	570.203,366 417.179,107	10	570.202,302 417.174,39	4.836
11	570.200,169 417.172,615	12	570.198,476 417.167,611	5.283
13	570.197,541 417.162,834	14	570.194,805 417.146,141	16.916
15	570.207,676 417.153,059	16	570.214,395 417.156,994	7.786
17	570.226,098 417.161,102	18	570.234,913 417.164,2	9.344
19	570.228,216 417.182,883	20	570.237,759 417.189,072	11.375
21	570.249,801 417.198,664	22	570.249,8 417.200,44	1.776

Punct început	X / Y	Punct sfârșit	X / Y	Lungime segment (** (m)
6	570.212,926 417.212,032	7	570.208,585 417.206,512	7.022
8	570.206,539 417.199,909	9	570.203,366 417.179,107	21.043
10	570.202,302 417.174,39	11	570.200,169 417.172,615	2.775
12	570.198,476 417.167,611	13	570.197,541 417.162,834	4.868
14	570.194,805 417.146,141	15	570.207,676 417.153,059	14.612
16	570.214,395 417.156,994	17	570.226,098 417.161,102	12.403
18	570.234,913 417.164,2	19	570.228,216 417.182,883	19.847
20	570.237,759 417.189,072	21	570.249,801 417.198,664	15.395
22	570.249,8 417.200,44	1	570.247,71 417.206,16	6.09

** Lungimile segmentelor sunt determinate în planul de proiecție Stereo 70 și sunt rotunjite la 1 milimetru.

*** Distanța dintre puncte este formată din segmente cumulate ce sunt mai mici decât valoarea 1 milimetru.

**DATE DESPRE IMOBILUL NR. 2068**

Oficiul de Cadastru și Publicitate Imobiliară PRAHOVA
Biroul de Cadastru și Publicitate Imobiliară Vălenii de Munte

A. Partea I. Descrierea imobilului

TEREN Intravilan

Adresa: Loc. Scurtesti, Jud. Prahova

Nr. Crt	Nr cadastral Nr. topografic	Suprafața* (mp)	Observații / Referințe
A1		1	Sector cadastral:24 Teren neimprijmit;

Construcții

Crt	Nr cadastral Nr. topografic	Adresa	Observații / Referințe
A1.1		Loc. Scurtesti, Jud. Prahova	Nr. niveluri:1; S. construita la sol:1 mp; STALP ENERGIE ELECTRICA LEA 20KV

B. Partea II. Proprietari și acte

Inscrieri privitoare la dreptul de proprietate și alte drepturi reale		Referințe
/		
Act Normativ nr. 123, din 10/07/2012 emis de PARLAMENTUL ROMANIEI;		
B1	Intabulare, drept de PROPRIETATE, dobandit prin Lege, cota actuala 1/1 1) STATUL ROMAN, CIF:9999999999999	A1, A1.1
Act Normativ nr. 980, din 16/12/2015 emis de GUVERNUL ROMANIEI;		
B2	Intabulare, drept de ADMINISTRARE, dobandit prin Lege 1) MINISTERUL ECONOMIEI, ENERGIEI SI MEDIULUI DE AFACERI, CIF:9999999999999	A1, A1.1
Act Administrativ nr. 9, din 07/10/2005 emis de MINISTERUL ECONOMIEI SI COMERTULUI (ACT ADITIONAL 1/10.06.2008 EMIS DE MINISTERUL ECONOMIEI SI FINANTELOR, ACT ADITIONAL 2/18.06.2015 EMIS DE MINISTERUL ENERGIEI, INTREPRINDERILOR MICI SI MIJLOCII SI MEDIULUI DE AFACERI, ACT ADITIONAL 3/10.02.2016 EMIS DE MINISTERUL ENERGIEI, ACT ADITIONAL 4/02.03.2017 EMIS DE MINISTERUL ENERGIEI);		
B3	Intabulare, drept de CONCESIUNE, dobandit prin Lege 1) DISTRIBUTIE ENERGIE ELECTRICA ROMANIA SA, CIF:14476722	A1, A1.1

C. Partea III. SARCINI .

Inscrieri privind dezmembramintele dreptului de proprietate, drepturi reale de garanție și sarcini	Referințe
NU SUNT	

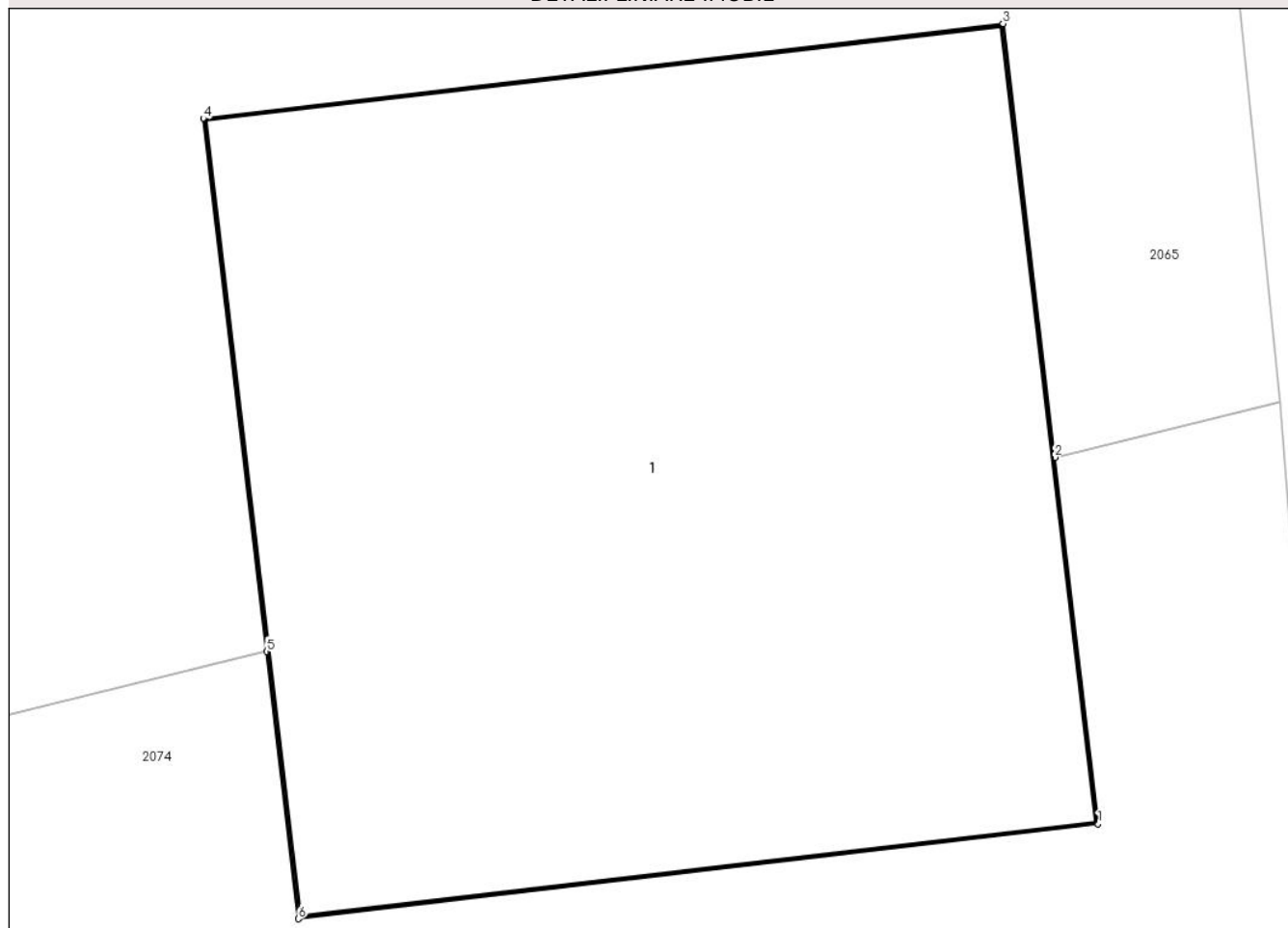
Anexa Nr. 1 La Partea I

Teren

Nr cadastral	Suprafața (mp)*	Observații / Referințe
	1	

* Suprafața este determinată în planul de proiecție Stereo 70.

DETALII LINIARE IMOBIL



Date referitoare la teren

Crt	Categorie folosință	Intra vilan	Suprafața (mp)	Tarla	Parcelă	Nr. topo	Observații / Referințe
1	curți constructii	DA	1	-	-	-	

Date referitoare la construcții

Crt	Număr	Destinație construcție	Supraf. (mp)	Situație juridică	Observații / Referințe
A1.1		construcții industriale și edilitare	1	Cu acte	Nr. niveluri:1; S. construită la sol:1 mp; STALP ENERGIE ELECTRICA LEA 20KV

Lungime Segmente

1) Valorile lungimilor segmentelor sunt obținute din proiecție în plan.

Punct început	X / Y	Punct sfârșit	X / Y	Lungime segment (** (m)
1	570.300,62 417.181,969	2	570.300,555 417.182,515	0.55
2	570.300,555 417.182,515	3	570.300,478 417.183,161	0.65
3	570.300,478 417.183,161	4	570.299,287 417.183,02	1.2

Punct început	X / Y	Punct sfârșit	X / Y	Lungime segment (** (m)
4	570.299,287 417.183,02	5	570.299,381 417.182,226	0.799
5	570.299,381 417.182,226	6	570.299,428 417.181,828	0.401
6	570.299,428 417.181,828	1	570.300,62 417.181,969	1.2

** Lungimile segmentelor sunt determinate în planul de proiecție Stereo 70 și sunt rotunjite la 1 milimetru.

*** Distanța dintre puncte este formată din segmente cumulate ce sunt mai mici decât valoarea 1 milimetru.

**DATE DESPRE IMOBILUL NR. 2069**

Oficiul de Cadastru și Publicitate Imobiliară PRAHOVA
Biroul de Cadastru și Publicitate Imobiliară Vălenii de Munte

A. Partea I. Descrierea imobilului

TEREN Intravilan

Adresa: Loc. Scurtesti, Jud. Prahova

Nr. Crt	Nr cadastral Nr. topografic	Suprafața* (mp)	Observații / Referințe
A1	21368	Din acte: 925 Masurata: 919	Sector cadastral:24 Teren imprejmuit; T 31 ; din parc. 67 ; PUNCT " ACASA "

B. Partea II. Proprietari și acte

Inscrieri privitoare la dreptul de proprietate și alte drepturi reale		Referințe
27911 / 12/12/2022		
Act Notarial nr. 345, din 06/12/2022 emis de N.P. Iancu Laura Ioana;		
B7	Intabulare, drept de PROPRIETATEcu titlu de mostenire, dobandit prin Succesiune, cota actuala 3/32 1) DANES GHEORGHITA	A1
Act Notarial nr. 1891, din 06/12/2022 emis de N.P. Iancu Laura Ioana;		
B8	Intabulare, drept de PROPRIETATEcu titlu de cumparare, dobandit prin Conventie, cota actuala 29/32 1) DANES GHEORGHITA	A1

C. Partea III. SARCINI .

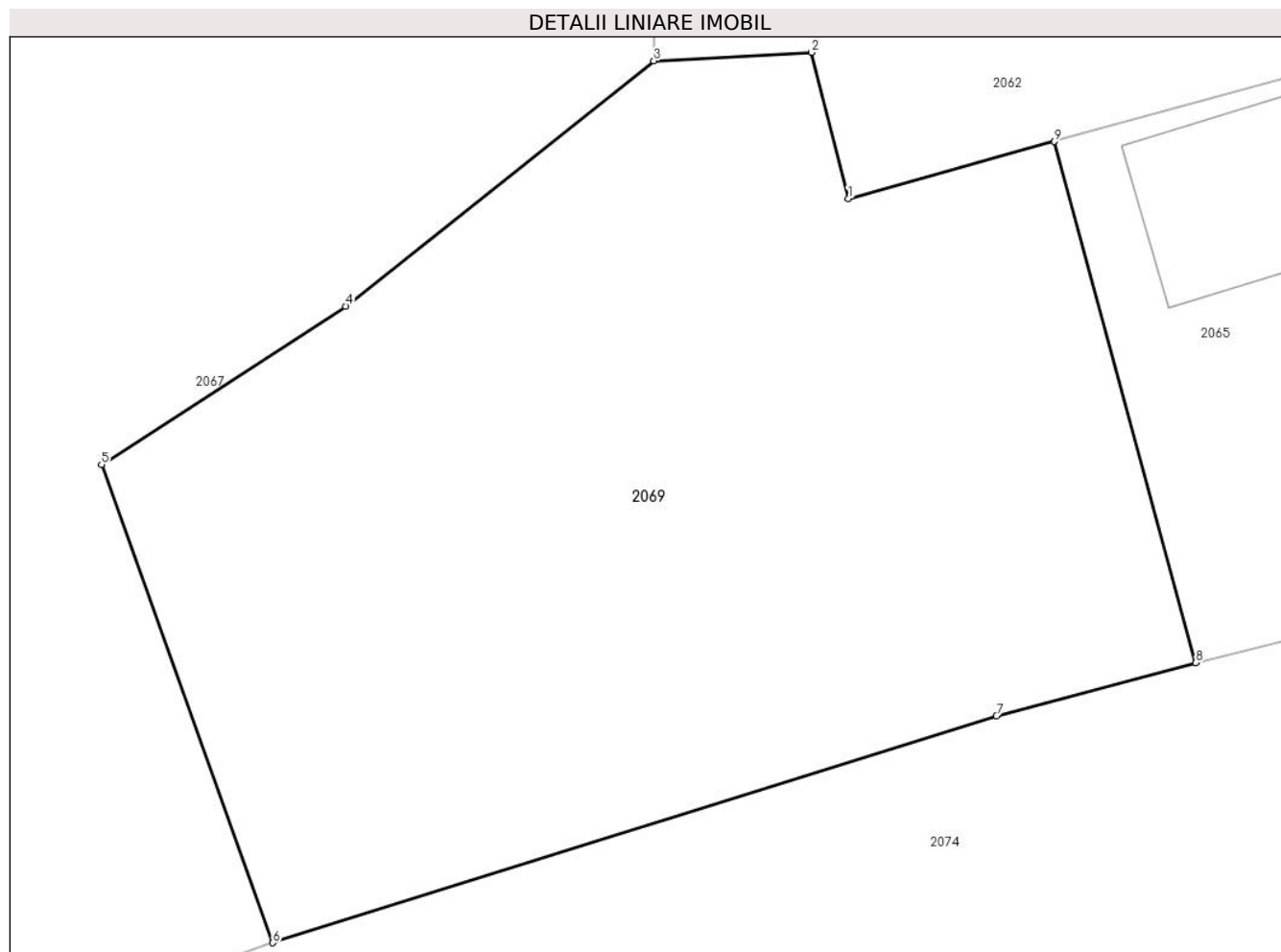
Inscrieri privind dezmembramintele dreptului de proprietate, drepturi reale de garanție și sarcini	Referințe
NU SUNT	

Anexa Nr. 1 La Partea I

Teren

Nr cadastral	Suprafața (mp)*	Observații / Referințe
21368	Din acte: 925 Masurata: 919	T 31 ; din parc. 67 ; PUNCT " ACASA "

* Suprafața este determinată în planul de proiecție Stereo 70.



Date referitoare la teren

Crt	Categorie folosință	Intra vilan	Suprafața (mp)	Tarla	Parcelă	Nr. topo	Observații / Referințe
1	livada	DA	919	31	67	-	

Lungime Segmente

1) Valorile lungimilor segmentelor sunt obținute din proiecție în plan.

Punct început	X / Y	Punct sfârșit	X / Y	Lungime segment (** (m)
1	570.257,403 417.193,281	2	570.255,966 417.198,99	5.888
2	570.255,966 417.198,99	3	570.249,801 417.198,664	6.174
3	570.249,801 417.198,664	4	570.237,759 417.189,072	15.395
4	570.237,759 417.189,072	5	570.228,216 417.182,883	11.375
5	570.228,216 417.182,883	6	570.234,913 417.164,2	19.847

Punct început	X / Y	Punct sfârșit	X / Y	Lungime segment (** (m)
6	570.234,913 417.164,2	7	570.263,195 417.173,066	29.639
7	570.263,195 417.173,066	8	570.270,986 417.175,14	8.062
8	570.270,986 417.175,14	9	570.265,459 417.195,51	21.106
9	570.265,459 417.195,51	1	570.257,403 417.193,281	8.359

** Lungimile segmentelor sunt determinate în planul de proiecție Stereo 70 și sunt rotunjite la 1 milimetru.

*** Distanța dintre puncte este formată din segmente cumulate ce sunt mai mici decât valoarea 1 milimetru.

**DATE DESPRE IMOBILUL NR. 2070**

Oficiul de Cadastru și Publicitate Imobiliară PRAHOVA
Biroul de Cadastru și Publicitate Imobiliară Vălenii de Munte

A. Partea I. Descrierea imobilului

TEREN Intravilan

Adresa: Loc. Scurtesti, Jud. Prahova

Nr. Crt	Nr cadastral Nr. topografic	Suprafața* (mp)	Observații / Referințe
A1		1	Sector cadastral:24 Teren neimpregmuit;

Construcții

Crt	Nr cadastral Nr. topografic	Adresa	Observații / Referințe
A1.1		Loc. Scurtesti, Jud. Prahova	Nr. niveluri:1; S. construita la sol:1 mp; STALP ENERGIE ELECTRICA LEA 20KV

B. Partea II. Proprietari și acte

Inscrieri privitoare la dreptul de proprietate și alte drepturi reale		Referințe
/		
Act Normativ nr. 123, din 10/07/2012 emis de PARLAMENTUL ROMANIEI;		
B1	Intabulare, drept de PROPRIETATE, dobandit prin Lege, cota actuala 1/1 1) STATUL ROMAN, CIF:9999999999999	A1, A1.1
Act Normativ nr. 980, din 16/12/2015 emis de GUVERNUL ROMANIEI;		
B2	Intabulare, drept de ADMINISTRARE, dobandit prin Lege 1) MINISTERUL ECONOMIEI, ENERGIEI SI MEDIULUI DE AFACERI, CIF:9999999999999	A1, A1.1
Act Administrativ nr. 9, din 07/10/2005 emis de MINISTERUL ECONOMIEI SI COMERTULUI (ACT ADITIONAL 1/10.06.2008 EMIS DE MINISTERUL ECONOMIEI SI FINANTELOR, ACT ADITIONAL 2/18.06.2015 EMIS DE MINISTERUL ENERGIEI, INTREPRINDERILOR MICI SI MIJLOCII SI MEDIULUI DE AFACERI, ACT ADITIONAL 3/10.02.2016 EMIS DE MINISTERUL ENERGIEI, ACT ADITIONAL 4/02.03.2017 EMIS DE MINISTERUL ENERGIEI);		
B3	Intabulare, drept de CONCESIUNE, dobandit prin Lege 1) DISTRIBUTIE ENERGIE ELECTRICA ROMANIA SA, CIF:14476722	A1, A1.1

C. Partea III. SARCINI .

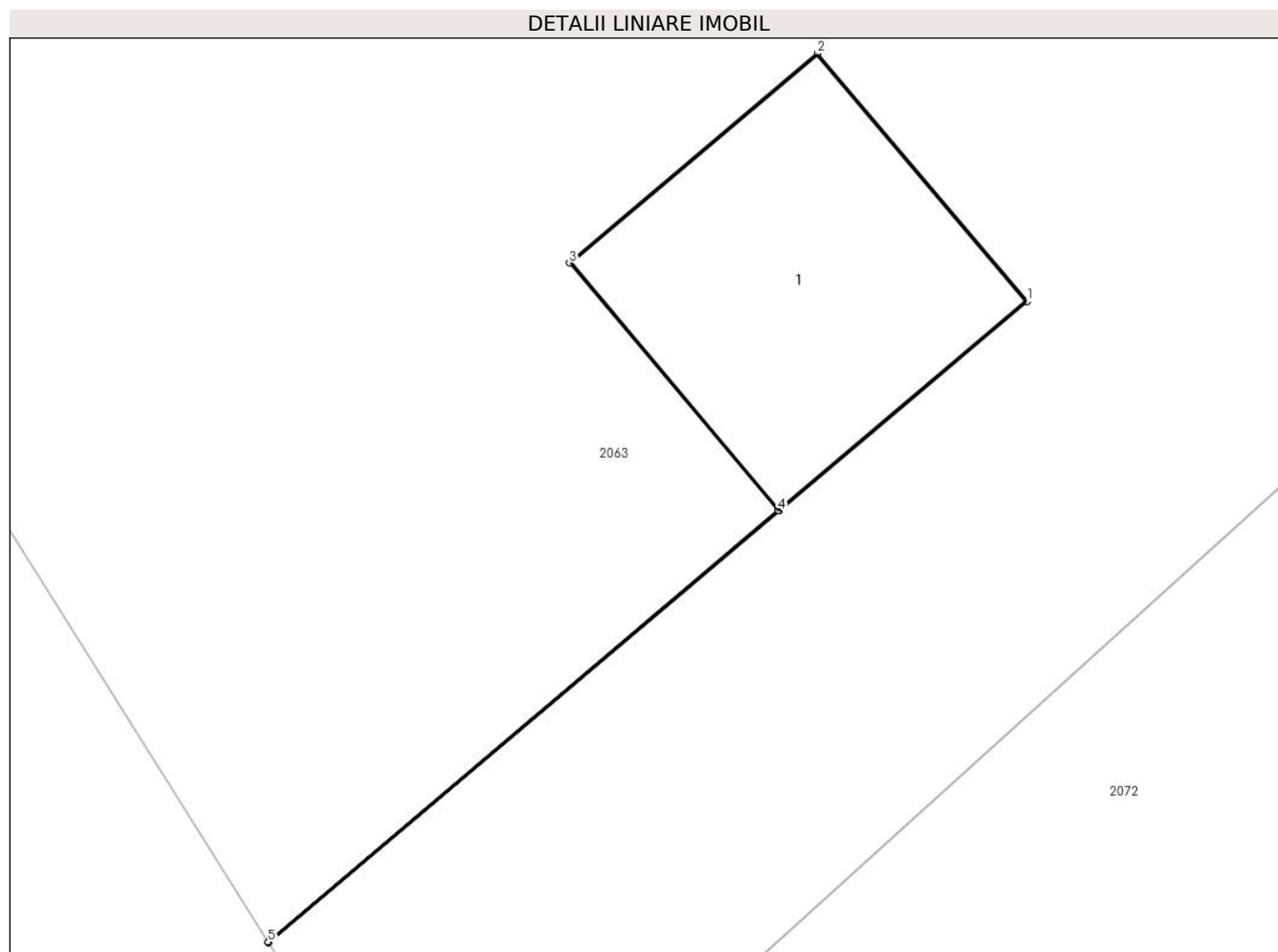
Inscrieri privind dezmembramintele dreptului de proprietate, drepturi reale de garanție și sarcini	Referințe
NU SUNT	

Anexa Nr. 1 La Partea I

Teren

Nr cadastral	Suprafața (mp)*	Observații / Referințe
	1	

* Suprafața este determinată în planul de proiecție Stereo 70.



Date referitoare la teren

Crt	Categorie folosință	Intravilan	Suprafața (mp)	Tarla	Parcelă	Nr. topo	Observații / Referințe
1	curți constructii	DA	1	-	-	-	

Date referitoare la construcții

Crt	Număr	Destinație construcție	Supraf. (mp)	Situație juridică	Observații / Referințe
A1.1		construcții industriale și edilitare	1	Cu acte	Nr. niveluri:1; S. construita la sol:1 mp; STALP ENERGIE ELECTRICA LEA 20KV

Lungime Segmente

1) Valorile lungimilor segmentelor sunt obținute din proiecție în plan.

Punct început	X / Y	Punct sfârșit	X / Y	Lungime segment (** (m)
1	570.025,591 417.179,525	2	570.024,816 417.180,441	1.2
2	570.024,816 417.180,441	3	570.023,9 417.179,666	1.2
3	570.023,9 417.179,666	4	570.024,673 417.178,752	1.197

Punct început	X / Y	Punct sfârșit	X / Y	Lungime segment (** (m)
4	570.024,673 417.178,752	5	570.022,788 417.177,159	2.468
5	570.022,788 417.177,159	6	570.022,789 417.177,157	0.003
6	570.022,789 417.177,157	7	570.024,675 417.178,75	2.469
7	570.024,675 417.178,75	1	570.025,591 417.179,525	1.2

** Lungimile segmentelor sunt determinate în planul de proiecție Stereo 70 și sunt rotunjite la 1 milimetru.

*** Distanța dintre puncte este formată din segmente cumulate ce sunt mai mici decât valoarea 1 milimetru.

**DATE DESPRE IMOBILUL NR. 2071**

Oficiul de Cadastru și Publicitate Imobiliară PRAHOVA
Biroul de Cadastru și Publicitate Imobiliară Vălenii de Munte

A. Partea I. Descrierea imobilului

TEREN Intravilan

Adresa: Loc. Scurtesti, Jud. Prahova

Nr. Crt	Nr cadastral Nr. topografic	Suprafața* (mp)	Observații / Referințe
A1		1	Sector cadastral:24 Teren neimpregmuit;

Construcții

Crt	Nr cadastral Nr. topografic	Adresa	Observații / Referințe
A1.1		Loc. Scurtesti, Jud. Prahova	Nr. niveluri:1; S. construita la sol:1 mp; STALP ENERGIE ELECTRICA LEA 20KV

B. Partea II. Proprietari și acte

Inscrieri privitoare la dreptul de proprietate și alte drepturi reale		Referințe
/		
Act Normativ nr. 123, din 10/07/2012 emis de PARLAMENTUL ROMANIEI;		
B1	Intabulare, drept de PROPRIETATE, dobandit prin Lege, cota actuala 1/1 1) STATUL ROMAN, CIF:9999999999999	A1, A1.1
Act Normativ nr. 980, din 16/12/2015 emis de GUVERNUL ROMANIEI;		
B2	Intabulare, drept de ADMINISTRARE, dobandit prin Lege 1) MINISTERUL ECONOMIEI, ENERGIEI SI MEDIULUI DE AFACERI, CIF:9999999999999	A1, A1.1
Act Administrativ nr. 9, din 07/10/2005 emis de MINISTERUL ECONOMIEI SI COMERTULUI (ACT ADITIONAL 1/10.06.2008 EMIS DE MINISTERUL ECONOMIEI SI FINANTELOR, ACT ADITIONAL 2/18.06.2015 EMIS DE MINISTERUL ENERGIEI, INTREPRINDERILOR MICI SI MIJLOCII SI MEDIULUI DE AFACERI, ACT ADITIONAL 3/10.02.2016 EMIS DE MINISTERUL ENERGIEI, ACT ADITIONAL 4/02.03.2017 EMIS DE MINISTERUL ENERGIEI);		
B3	Intabulare, drept de CONCESIUNE, dobandit prin Lege 1) DISTRIBUTIE ENERGIE ELECTRICA ROMANIA SA, CIF:14476722	A1, A1.1

C. Partea III. SARCINI .

Inscrieri privind dezmembramintele dreptului de proprietate, drepturi reale de garanție și sarcini	Referințe
NU SUNT	

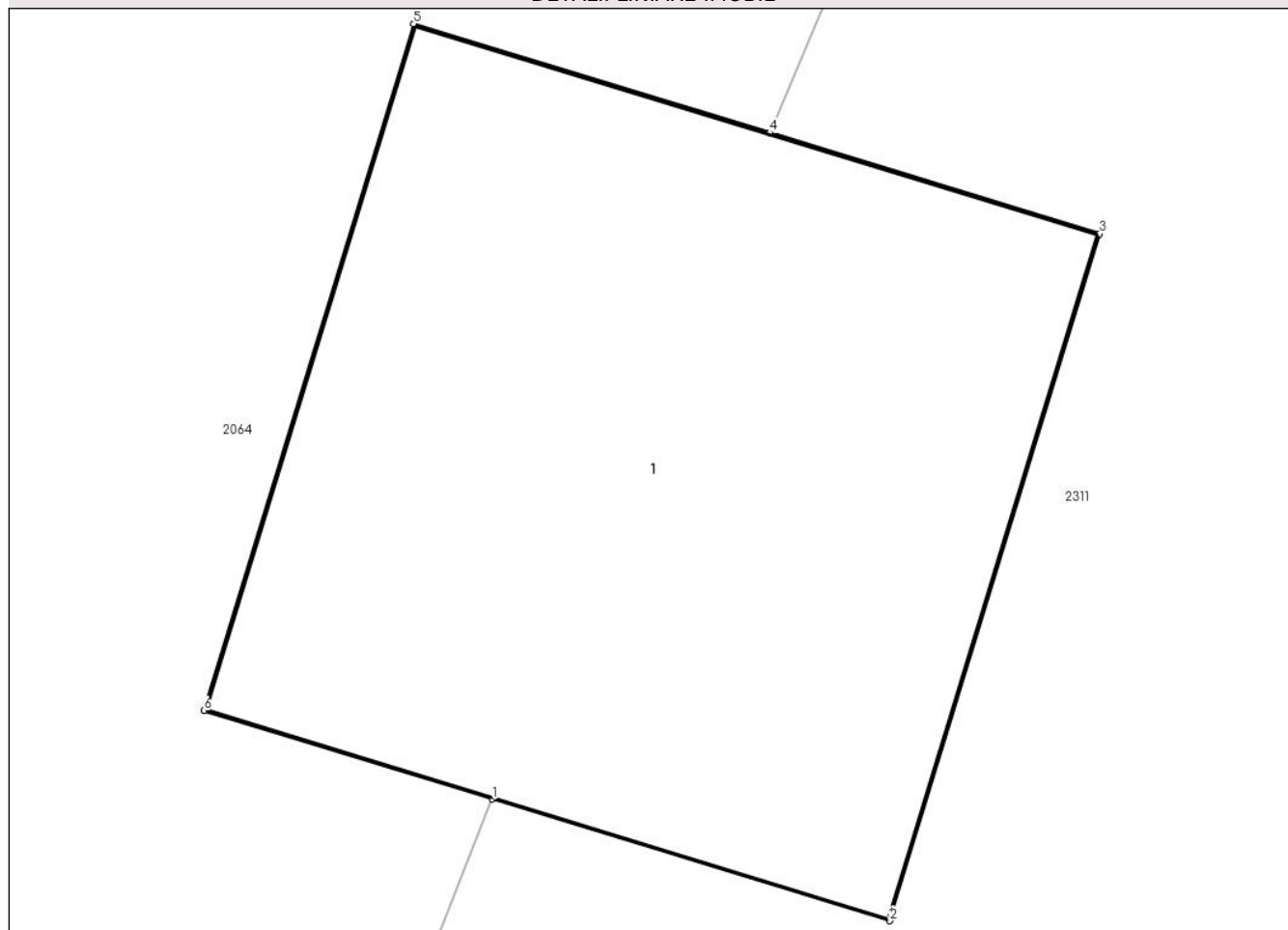
Anexa Nr. 1 La Partea I

Teren

Nr cadastral	Suprafața (mp)*	Observații / Referințe
	1	

* Suprafața este determinată în planul de proiecție Stereo 70.

DETALII LINIARE IMOBIL



Date referitoare la teren

Crt	Categorie folosință	Intravilan	Suprafața (mp)	Tarla	Parcelă	Nr. topo	Observații / Referințe
1	curți constructii	DA	1	-	-	-	

Date referitoare la construcții

Crt	Număr	Destinație construcție	Supraf. (mp)	Situație juridică	Observații / Referințe
A1.1		construcții industriale și edilitare	1	Cu acte	Nr. niveluri:1; S. construită la sol:1 mp; STALP ENERGIE ELECTRICA LEA 20KV

Lungime Segmente

1) Valorile lungimilor segmentelor sunt obținute din proiecție în plan.

Punct început	X / Y	Punct sfârșit	X / Y	Lungime segment (** (m)
1	570.196,299 417.173,387	2	570.196,967 417.173,183	0.699
2	570.196,967 417.173,183	3	570.197,32 417.174,336	1.206
3	570.197,32 417.174,336	4	570.196,766 417.174,506	0.579

Punct început	X / Y	Punct sfârșit	X / Y	Lungime segment (** (m)
4	570.196,766 417.174,506	5	570.196,167 417.174,689	0.627
5	570.196,167 417.174,689	6	570.195,814 417.173,536	1.206
6	570.195,814 417.173,536	1	570.196,299 417.173,387	0.507

** Lungimile segmentelor sunt determinate în planul de proiecție Stereo 70 și sunt rotunjite la 1 milimetru.

*** Distanța dintre puncte este formată din segmente cumulate ce sunt mai mici decât valoarea 1 milimetru.

**DATE DESPRE IMOBILUL NR. 2072**

Oficiul de Cadastru și Publicitate Imobiliară PRAHOVA
Biroul de Cadastru și Publicitate Imobiliară Vălenii de Munte

A. Partea I. Descrierea imobilului

TEREN Intravilan

Adresa: Loc. Scurtesti, Jud. Prahova

Nr. Crt	Nr cadastral Nr. topografic	Suprafața* (mp)	Observații / Referințe
A1		2.331	Sector cadastral:24 Teren imprejmuit;

B. Partea II. Proprietari și acte

Inscrieri privitoare la dreptul de proprietate și alte drepturi reale		Referințe
/		
Act Normativ nr. 7, din 13/03/1996 emis de PARLAMENTUL ROMANIEI (ART. 13);		
B1	Inscrierea posesiei, drept de PROPRIETATE, dobandit prin Constituire, cota actuala 1/1 1) NEIDENTIFICAT NEIDENTIFICAT	A1
B2	SE NOTEAZA MENTIUNEA DE PROPRIETAR NEIDENTIFICAT	A1

C. Partea III. SARCINI .

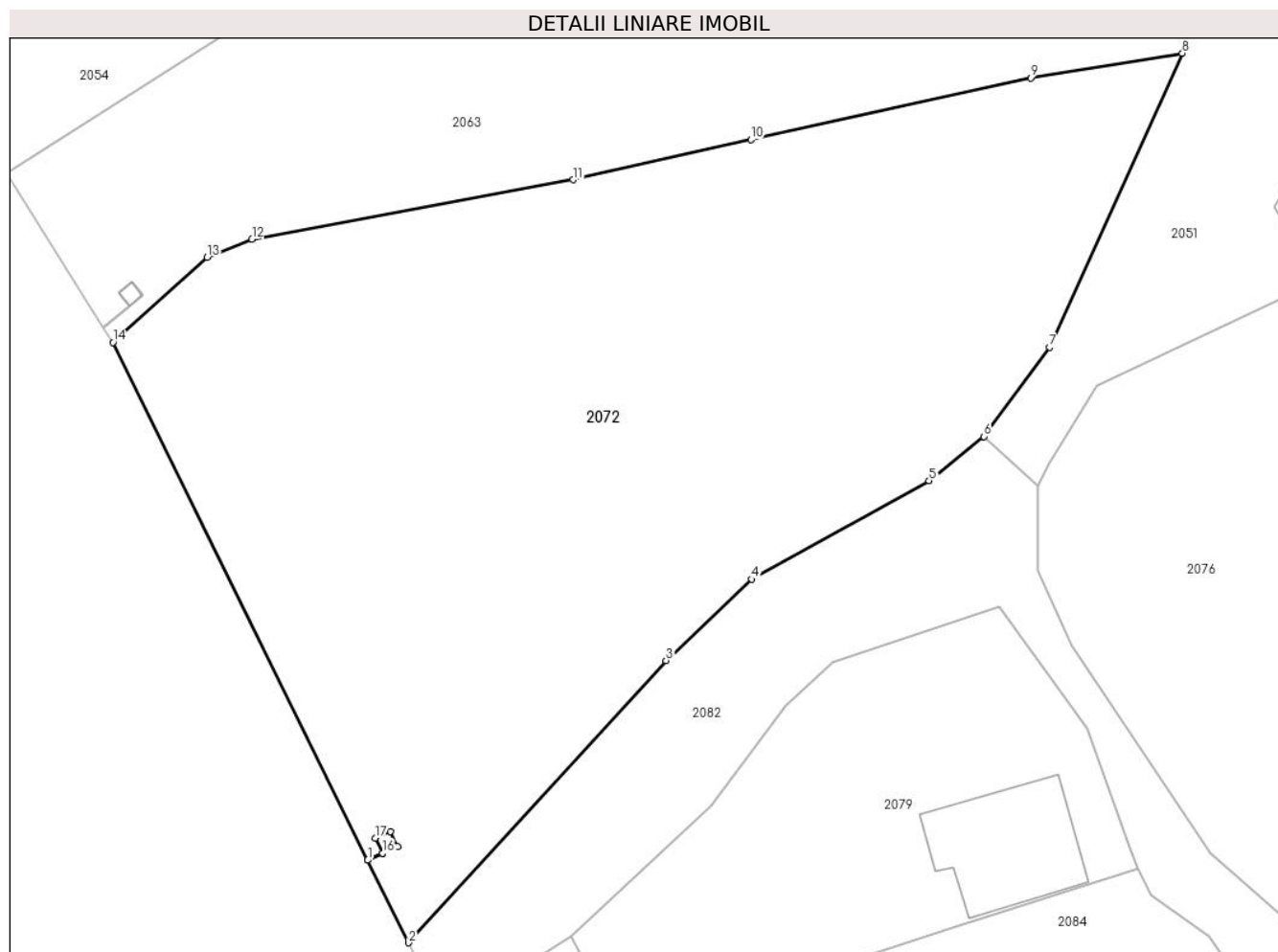
Inscrieri privind dezmembramintele dreptului de proprietate, drepturi reale de garanție și sarcini	Referințe
NU SUNT	

Anexa Nr. 1 La Partea I

Teren

Nr cadastral	Suprafața (mp)*	Observații / Referințe
	2.331	

* Suprafața este determinată în planul de proiecție Stereo 70.



Date referitoare la teren

Crt	Categorie folosință	Intravilan	Suprafața (mp)	Tarla	Parcelă	Nr. topo	Observații / Referințe
1	faneata	DA	2.331	-	-	-	

Lungime Segmente

1) Valorile lungimilor segmentelor sunt obținute din proiecție în plan.

Punct început	X / Y	Punct sfârșit	X / Y	Lungime segment (** (m)
1	570.041,909 417.138,636	2	570.044,852 417.132,661	6.66
2	570.044,852 417.132,661	3	570.063,504 417.153,076	27.653
3	570.063,504 417.153,076	4	570.069,694 417.158,952	8.535
4	570.069,694 417.158,952	5	570.082,537 417.166,075	14.686
5	570.082,537 417.166,075	6	570.086,511 417.169,272	5.1

Punct început	X / Y	Punct sfârșit	X / Y	Lungime segment (** (m)
6	570.086,511 417.169,272	7	570.091,24 417.175,721	7.998
7	570.091,24 417.175,721	8	570.100,868 417.196,996	23.352
8	570.100,868 417.196,996	9	570.089,888 417.195,218	11.123
9	570.089,888 417.195,218	10	570.069,638 417.190,76	20.735
10	570.069,638 417.190,76	11	570.056,785 417.187,845	13.179
11	570.056,785 417.187,845	12	570.033,529 417.183,56	23.648
12	570.033,529 417.183,56	13	570.030,286 417.182,247	3.499
13	570.030,286 417.182,247	14	570.023,47 417.176,076	9.195
14	570.023,47 417.176,076	15	570.041,908 417.138,638	41.731
15	570.041,908 417.138,638	16	570.042,974 417.139,128	1.173
16	570.042,974 417.139,128	17	570.042,474 417.140,216	1.197
17	570.042,474 417.140,216	18	570.043,565 417.140,717	1.2
18	570.043,565 417.140,717	19	570.044,066 417.139,626	1.2
19	570.044,066 417.139,626	20	570.042,975 417.139,125	1.2
20	570.042,975 417.139,125	1	570.041,909 417.138,636	1.173

** Lungimile segmentelor sunt determinate în planul de proiecție Stereo 70 și sunt rotunjite la 1 milimetru.

*** Distanța dintre puncte este formată din segmente cumulate ce sunt mai mici decât valoarea 1 milimetru.

**DATE DESPRE IMOBILUL NR. 2073**

Oficiul de Cadastru și Publicitate Imobiliară PRAHOVA
Biroul de Cadastru și Publicitate Imobiliară Vălenii de Munte

A. Partea I. Descrierea imobilului

TEREN Intravilan

Adresa: Loc. Scurtesti, Jud. Prahova

Nr. Crt	Nr cadastral Nr. topografic	Suprafața* (mp)	Observații / Referințe
A1		4.187	Sector cadastral:24 Teren imprejmuit;

B. Partea II. Proprietari și acte

Inscrieri privitoare la dreptul de proprietate și alte drepturi reale		Referințe
/		
Act Normativ nr. 7, din 13/03/1996 emis de PARLAMENTUL ROMANIEI (ART. 13);		
B1	Inscrierea posesiei, drept de PROPRIETATE, dobandit prin Constituire, cota actuala 1/1 1) NEIDENTIFICAT NEIDENTIFICAT	A1
B2	SE NOTEAZA MENTIUNEA DE PROPRIETAR NEIDENTIFICAT	A1

C. Partea III. SARCINI .

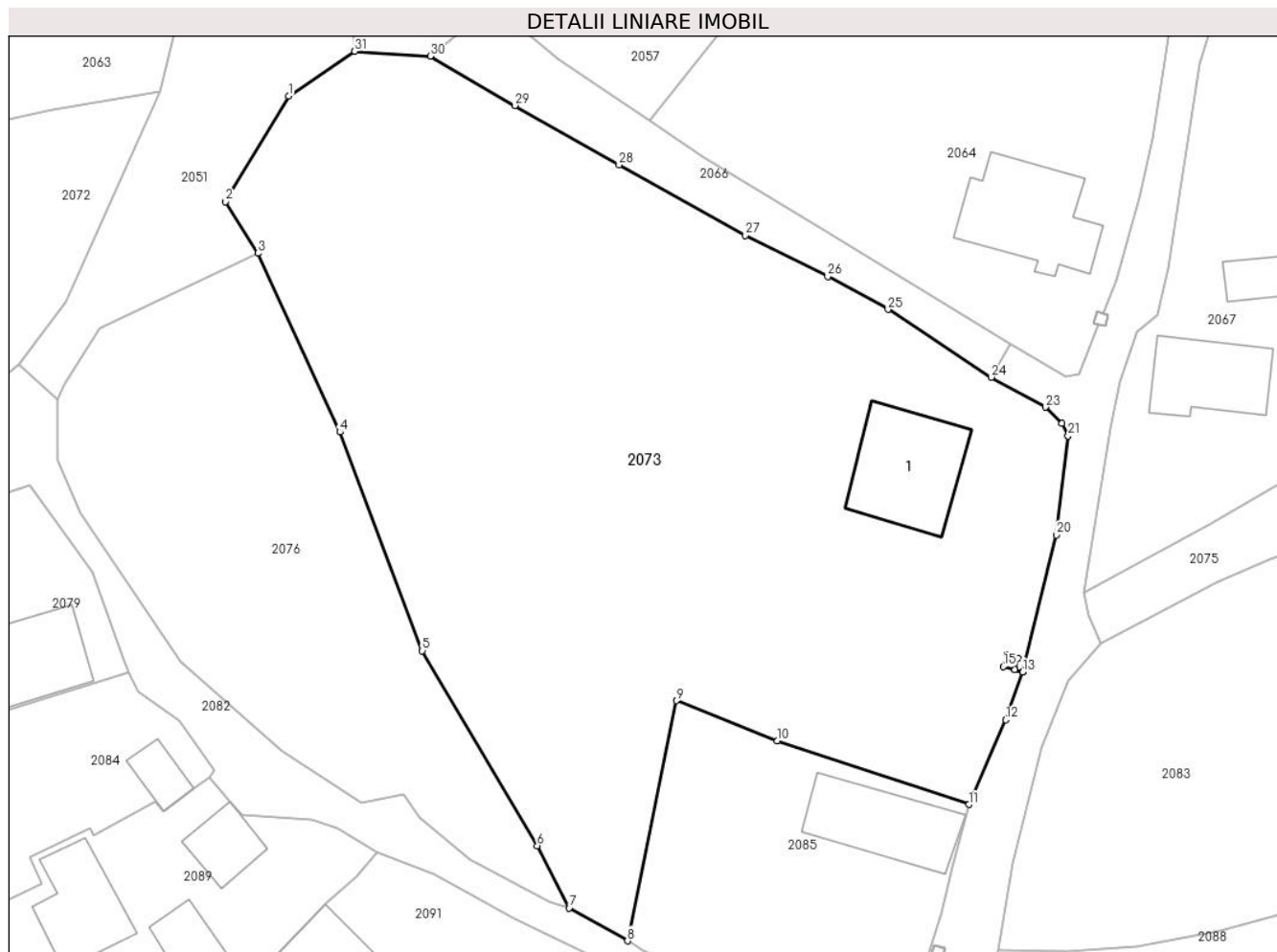
Inscrieri privind dezmembramintele dreptului de proprietate, drepturi reale de garanție și sarcini	Referințe
NU SUNT	

Anexa Nr. 1 La Partea I

Teren

Nr cadastral	Suprafața (mp)*	Observații / Referințe
	4.187	

* Suprafața este determinată în planul de proiecție Stereo 70.



Date referitoare la teren

Crt	Categorie folosință	Intravilan	Suprafața (mp)	Tarla	Parcelă	Nr. topo	Observații / Referințe
1	curti constructii	DA	400	-	-	-	
2	faneata	DA	3.787	-	-	-	

Date referitoare la construcții

Crt	Număr	Destinație construcție	Supraf. (mp)	Situație juridică	Observații / Referințe
A1.1		construcții de locuințe	118	Fara acte	Nr. niveluri:1; S. construita la sol:118 mp; LOCUINTA

Lungime Segmente

1) Valorile lungimilor segmentelor sunt obținute din proiecție în plan.

Punct început	X / Y	Punct sfârșit	X / Y	Lungime segment (** (m)
1	570.113,94 417.196,572	2	570.107,507 417.185,854	12.5
3	570.110,817 417.180,612	4	570.119,166 417.162,438	20.0
5	570.127,536 417.140,212	6	570.139,225 417.120,403	23.0

Punct început	X / Y	Punct sfârșit	X / Y	Lungime segment (** (m)
2	570.107,507 417.185,854	3	570.110,817 417.180,612	6.2
4	570.119,166 417.162,438	5	570.127,536 417.140,212	23.75
6	570.139,225 417.120,403	7	570.142,471 417.114,073	7.114

Punct început	X / Y	Punct sfârșit	X / Y	Lungime segment (** (m)
7	570.142,471 417.114,073	8	570.148,405 417.110,736	6.808
9	570.153,37 417.135,15	10	570.163,63 417.131,059	11.046
11	570.183,124 417.124,587	12	570.186,872 417.133,196	9.389
13	570.188,604 417.138,055	14	570.187,775 417.138,274	0.858
15	570.186,62 417.138,6	16	570.186,946 417.139,755	1.2
17	570.188,101 417.139,429	18	570.187,776 417.138,277	1.197
19	570.188,605 417.138,058	20	570.191,999 417.151,98	14.33
21	570.193,197 417.162,045	22	570.192,559 417.163,31	1.417
23	570.190,894 417.164,967	24	570.185,382 417.168,009	6.296
25	570.174,901 417.174,901	26	570.168,767 417.178,258	6.993
27	570.160,371 417.182,421	28	570.147,541 417.189,597	14.7
29	570.136,93 417.195,617	30	570.128,34 417.200,639	9.95
31	570.120,667 417.201,127	1	570.113,94 417.196,572	8.125

Punct început	X / Y	Punct sfârșit	X / Y	Lungime segment (** (m)
8	570.148,405 417.110,736	9	570.153,37 417.135,15	24.914
10	570.163,63 417.131,059	11	570.183,124 417.124,587	20.54
12	570.186,872 417.133,196	13	570.188,604 417.138,055	5.158
14	570.187,775 417.138,274	15	570.186,62 417.138,6	1.2
16	570.186,946 417.139,755	17	570.188,101 417.139,429	1.2
18	570.187,776 417.138,277	19	570.188,605 417.138,058	0.858
20	570.191,999 417.151,98	21	570.193,197 417.162,045	10.136
22	570.192,559 417.163,31	23	570.190,894 417.164,967	2.349
24	570.185,382 417.168,009	25	570.174,901 417.174,901	12.543
26	570.168,767 417.178,258	27	570.160,371 417.182,421	9.372
28	570.147,541 417.189,597	29	570.136,93 417.195,617	12.2
30	570.128,34 417.200,639	31	570.120,667 417.201,127	7.688

** Lungimile segmentelor sunt determinate în planul de proiecție Stereo 70 și sunt rotunjite la 1 milimetru.

*** Distanța dintre puncte este formată din segmente cumulate ce sunt mai mici decât valoarea 1 milimetru.

**DATE DESPRE IMOBILUL NR. 2074**

Oficiul de Cadastru și Publicitate Imobiliară PRAHOVA
Biroul de Cadastru și Publicitate Imobiliară Vălenii de Munte

A. Partea I. Descrierea imobilului

TEREN Intravilan

Nr. CF vechi:698

Nr. cadastral vechi:10165

Adresa: Loc. Scurtesti, Jud. Prahova

Nr. Crt	Nr cadastral Nr. topografic	Suprafața* (mp)	Observații / Referințe
A1	20192	Din acte: 2.362 Masurata: 2.356	Sector cadastral:24 Teren neimprejmuț;

B. Partea II. Proprietari și acte

Inscrieri privitoare la dreptul de proprietate și alte drepturi reale		Referințe
6223 / 25/08/2008		
Act Notarial nr. 78, din 05/05/2004 emis de NP GEORGETA FRATIAN;		
B1	Intabulare, drept de PROPRIETATEcu titlu de mostenire, dobandit prin Succesiune, cota actuala 3/4 1) PASCU VIRGINIA	A1
B2	Intabulare, drept de PROPRIETATEcu titlu de mostenire, dobandit prin Succesiune, cota actuala 1/4 1) DANES ALEXANDRINA	A1
Act Notarial nr. 4938, din 21/08/2008 emis de NP AURELIAN VIOREL SANDU;		
B3	Se infiintează cartea funciara nr. 698 a unitatii administrativ teritoriale Stefesti , care cuprinde imobilul cu numarul cadastral 10165 descris la PI/A+1, rezultat din dezmembrarea imobilului cu numarul cadastral 10151 din cartea funciara nr. 663 a aceleiasi unitati administrativ teritoriale.	A1
1383 / 02/02/2018		
Inscris Sub Semnatura Privata nr. 1.33 la regulamentul, din 01/02/2018 emis de PFA State Cristian;		
B4	se noteaza repositionarea imobilului inscris in prezenta carte funciara in conformitate cu noua documentatie cadastrala avizata	A1

C. Partea III. SARCINI .

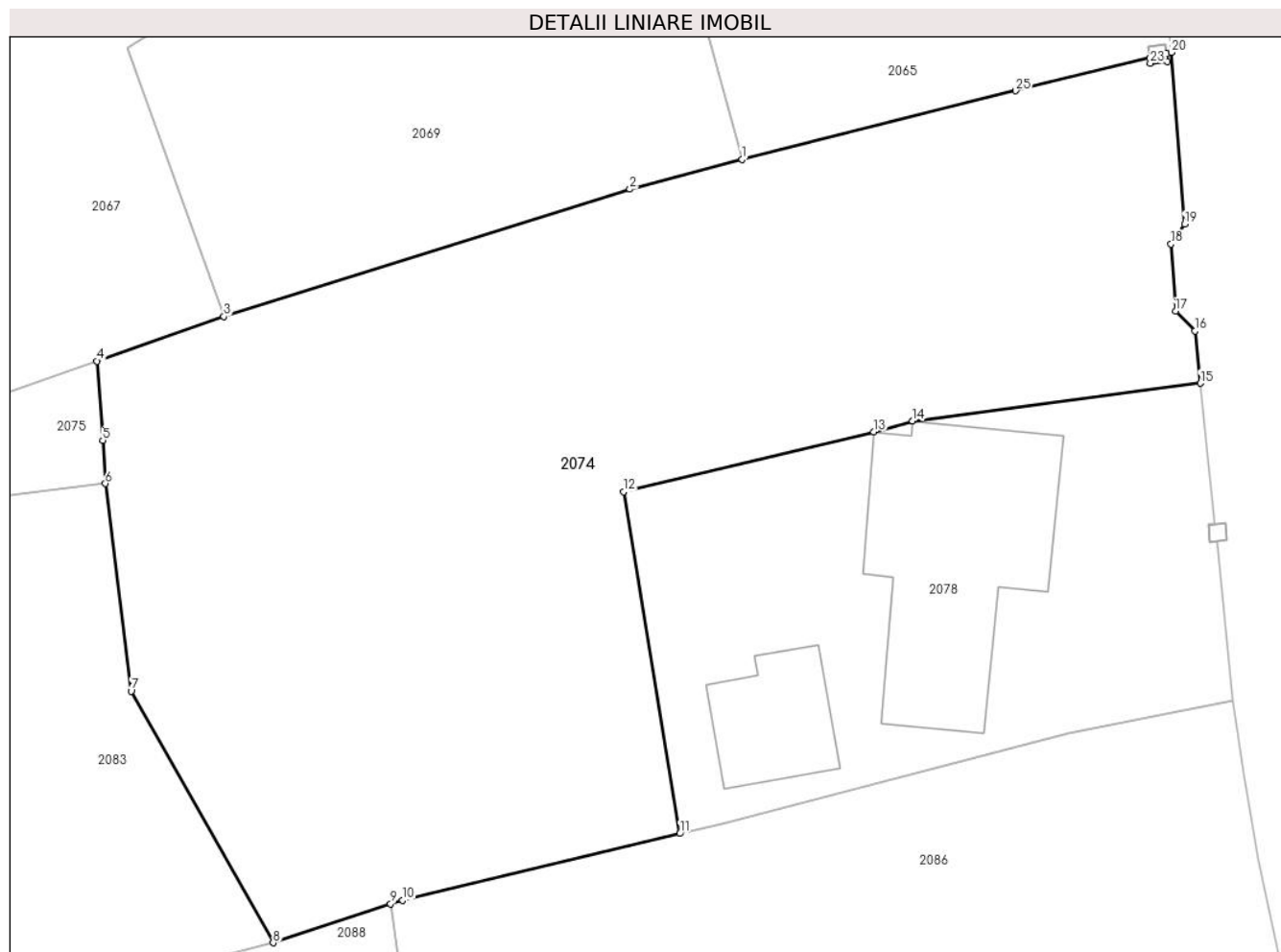
Inscrieri privind dezmembramintele dreptului de proprietate, drepturi reale de garanție și sarcini	Referințe
NU SUNT	

Anexa Nr. 1 La Partea I

Teren

Nr cadastral	Suprafața (mp)*	Observații / Referințe
20192	Din acte: 2.362 Masurata: 2.356	

* Suprafața este determinată în planul de proiecție Stereo 70.



Date referitoare la teren

Crt	Categorie folosință	Intra vilan	Suprafața (mp)	Tarla	Parcelă	Nr. topo	Observații / Referințe
1	curți constructii	DA	969	31	67	-	
2	livada	DA	1.387	31	67	-	

Lungime Segmente

1) Valorile lungimilor segmentelor sunt obținute din proiecție în plan.

Punct început	X / Y	Punct sfârșit	X / Y	Lungime segment (** (m)
1	570.270,986 417.175,14	2	570.263,195 417.173,066	8.062
3	570.234,913 417.164,2	4	570.226,098 417.161,102	9.344
5	570.226,493 417.155,574	6	570.226,671 417.152,571	3.008
7	570.228,461 417.138,128	8	570.238,345 417.120,603	20.12

Punct început	X / Y	Punct sfârșit	X / Y	Lungime segment (** (m)
2	570.263,195 417.173,066	3	570.234,913 417.164,2	29.639
4	570.226,098 417.161,102	5	570.226,493 417.155,574	5.542
6	570.226,671 417.152,571	7	570.228,461 417.138,128	14.553
8	570.238,345 417.120,603	9	570.246,534 417.123,316	8.627

Punct început	X / Y	Punct sfârșit	X / Y	Lungime segment (** (m))
9	570.246,534 417.123,316	10	570.247,372 417.123,549	0.87
11	570.266,676 417.128,206	12	570.262,74 417.151,996	24.113
13	570.280,176 417.156,186	14	570.282,874 417.156,943	2.802
15	570.302,903 417.159,554	16	570.302,546 417.163,211	3.674
17	570.301,189 417.164,574	18	570.300,87 417.169,251	4.688
19	570.301,814 417.170,635	20	570.300,891 417.182,598	11.999
21	570.300,555 417.182,515	22	570.300,62 417.181,969	0.55
23	570.299,428 417.181,828	24	570.299,381 417.182,226	0.401
25	570.290,055 417.179,929	1	570.270,986 417.175,14	19.661

Punct început	X / Y	Punct sfârșit	X / Y	Lungime segment (** (m))
10	570.247,372 417.123,549	11	570.266,676 417.128,206	19.858
12	570.262,74 417.151,996	13	570.280,176 417.156,186	17.932
14	570.282,874 417.156,943	15	570.302,903 417.159,554	20.198
16	570.302,546 417.163,211	17	570.301,189 417.164,574	1.923
18	570.300,87 417.169,251	19	570.301,814 417.170,635	1.675
20	570.300,891 417.182,598	21	570.300,555 417.182,515	0.346
22	570.300,62 417.181,969	23	570.299,428 417.181,828	1.2
24	570.299,381 417.182,226	25	570.290,055 417.179,929	9.605

** Lungimile segmentelor sunt determinate în planul de proiecție Stereo 70 și sunt rotunjite la 1 milimetru.

*** Distanța dintre puncte este formată din segmente cumulate ce sunt mai mici decât valoarea 1 milimetru.

**DATE DESPRE IMOBILUL NR. 2075**

Oficiul de Cadastru și Publicitate Imobiliară PRAHOVA
Biroul de Cadastru și Publicitate Imobiliară Vălenii de Munte

A. Partea I. Descrierea imobilului

TEREN Intravilan

Nr. CF vechi:700

Nr. cadastral vechi:10167

Adresa: Loc. Scurtesti, Jud. Prahova

Nr. Crt	Nr cadastral Nr. topografic	Suprafața* (mp)	Observații / Referințe
A1	20194	210	Sector cadastral:24 Teren neimprejmuit;

B. Partea II. Proprietari și acte

Inscrieri privitoare la dreptul de proprietate și alte drepturi reale		Referințe
6223 / 25/08/2008		
Act Notarial nr. 78, din 05/05/2004 emis de NP GEORGETA FRATIAN;		
B1	Intabulare, drept de PROPRIETATEcu titlu de mostenire, dobandit prin Succesiune, cota actuala 3/8 1) PASCU VIRGINIA	A1
Act Notarial nr. 4938, din 21/08/2008 emis de NP AURELIAN VIOREL SANDU;		
B1	Se infiintează cartea funciara nr. 700 a unitatii administrativ teritoriale Stefesti , care cuprinde imobilul cu numarul cadastral 10167 descris la PI/A+1, rezultat din dezmembrarea imobilului cu numarul cadastral 10151 din cartea funciara nr. 663 a aceleiasi unitati administrativ teritoriale.	A1
Act Notarial nr. 78, din 05/05/2004 emis de NP GEORGETA FRATIAN;		
B2	Intabulare, drept de PROPRIETATEcu titlu de mostenire, dobandit prin Succesiune, cota actuala 1/8 1) DANES ALEXANDRINA	A1
6229 / 25/08/2008		
Act Notarial nr. 4951, din 21/08/2008 emis de NP AURELIAN VIOREL SANDU;		
B3	Intabulare, drept de PROPRIETATEcu titlu de cumparare, dobandit prin Conventie, cota actuala 1/2 1) GHEORGHE AUREL VIOREL, ca bun propriu	A1
1385 / 02/02/2018		
Inscris Sub Semnatura Privata nr. 1.33 la regulamentul, din 01/02/2018 emis de PFA State Cristian;		
B4	se noteaza repositionarea imobilului inscris in prezenta carte funciara in conformitate cu noua documentatie cadastrala avizata	A1

C. Partea III. SARCINI .

Inscrieri privind dezmembramintele dreptului de proprietate, drepturi reale de garanție și sarcini		Referințe
NU SUNT		

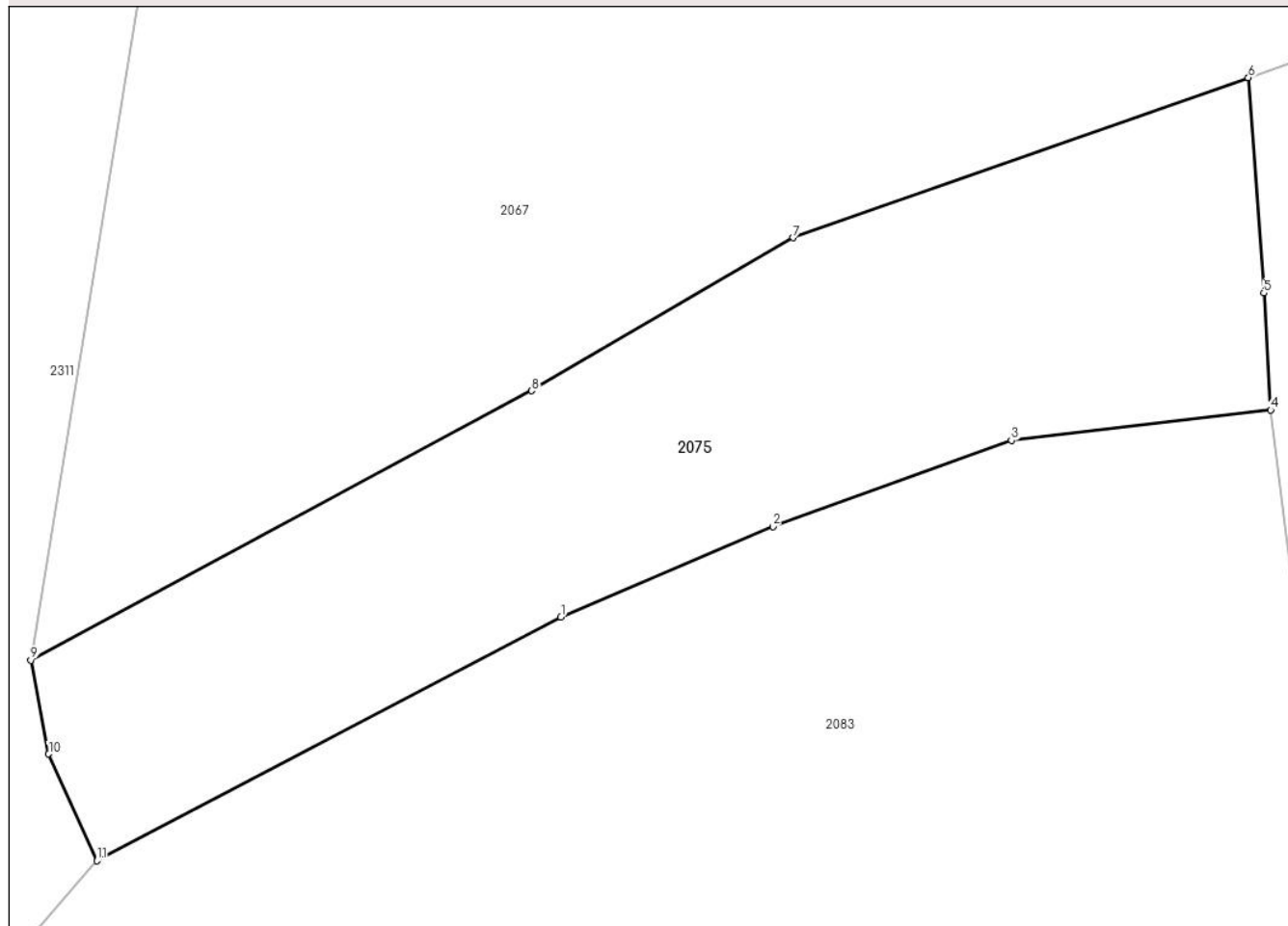
Anexa Nr. 1 La Partea I

Teren

Nr cadastral	Suprafața (mp)*	Observații / Referințe
20194	210	

* Suprafața este determinată în planul de proiecție Stereo 70.

DETALII LINIARE IMOBIL



Date referitoare la teren

Crt	Categorie folosință	Intra vilan	Suprafața (mp)	Tarla	Parcelă	Nr. topo	Observații / Referințe
1	livada	DA	210	31	67	-	

Lungime Segmente

1) Valorile lungimilor segmentelor sunt obținute din proiecție în plan.

Punct început	X / Y	Punct sfârșit	X / Y	Lungime segment (** (m)
1	570.208,426 417.147,245	2	570.213,877 417.149,571	5.927
2	570.213,877 417.149,571	3	570.220,006 417.151,786	6.517
3	570.220,006 417.151,786	4	570.226,671 417.152,571	6.711
4	570.226,671 417.152,571	5	570.226,493 417.155,574	3.008
5	570.226,493 417.155,574	6	570.226,098 417.161,102	5.542

Punct început	X / Y	Punct sfârșit	X / Y	Lungime segment (** (m)
6	570.226,098 417.161,102	7	570.214,395 417.156,994	12.403
7	570.214,395 417.156,994	8	570.207,676 417.153,059	7.786
8	570.207,676 417.153,059	9	570.194,805 417.146,141	14.612
9	570.194,805 417.146,141	10	570.195,263 417.143,732	2.452
10	570.195,263 417.143,732	11	570.196,506 417.140,99	3.011
11	570.196,506 417.140,99	1	570.208,426 417.147,245	13.461

** Lungimile segmentelor sunt determinate în planul de proiecție Stereo 70 și sunt rotunjite la 1 milimetru.

*** Distanța dintre puncte este formată din segmente cumulate ce sunt mai mici decât valoarea 1 milimetru.

**DATE DESPRE IMOBILUL NR. 2076**

Oficiul de Cadastru și Publicitate Imobiliară PRAHOVA
Biroul de Cadastru și Publicitate Imobiliară Vălenii de Munte

A. Partea I. Descrierea imobilului

TEREN Intravilan

Adresa: Loc. Scurtesti, Jud. Prahova

Nr. Crt	Nr cadastral Nr. topografic	Suprafața* (mp)	Observații / Referințe
A1		1.364	Sector cadastral:24 Teren imprejmuit;

B. Partea II. Proprietari și acte

Inscrieri privitoare la dreptul de proprietate și alte drepturi reale		Referințe
/		
Act Normativ nr. 7, din 13/03/1996 emis de PARLAMENTUL ROMANIEI (ART. 13);		
B1	Inscrierea posesiei, drept de PROPRIETATE, dobandit prin Constituire, cota actuala 1/1 1) NEIDENTIFICAT NEIDENTIFICAT	A1
B2	SE NOTEAZA MENTIUNEA DE PROPRIETAR NEIDENTIFICAT	A1

C. Partea III. SARCINI .

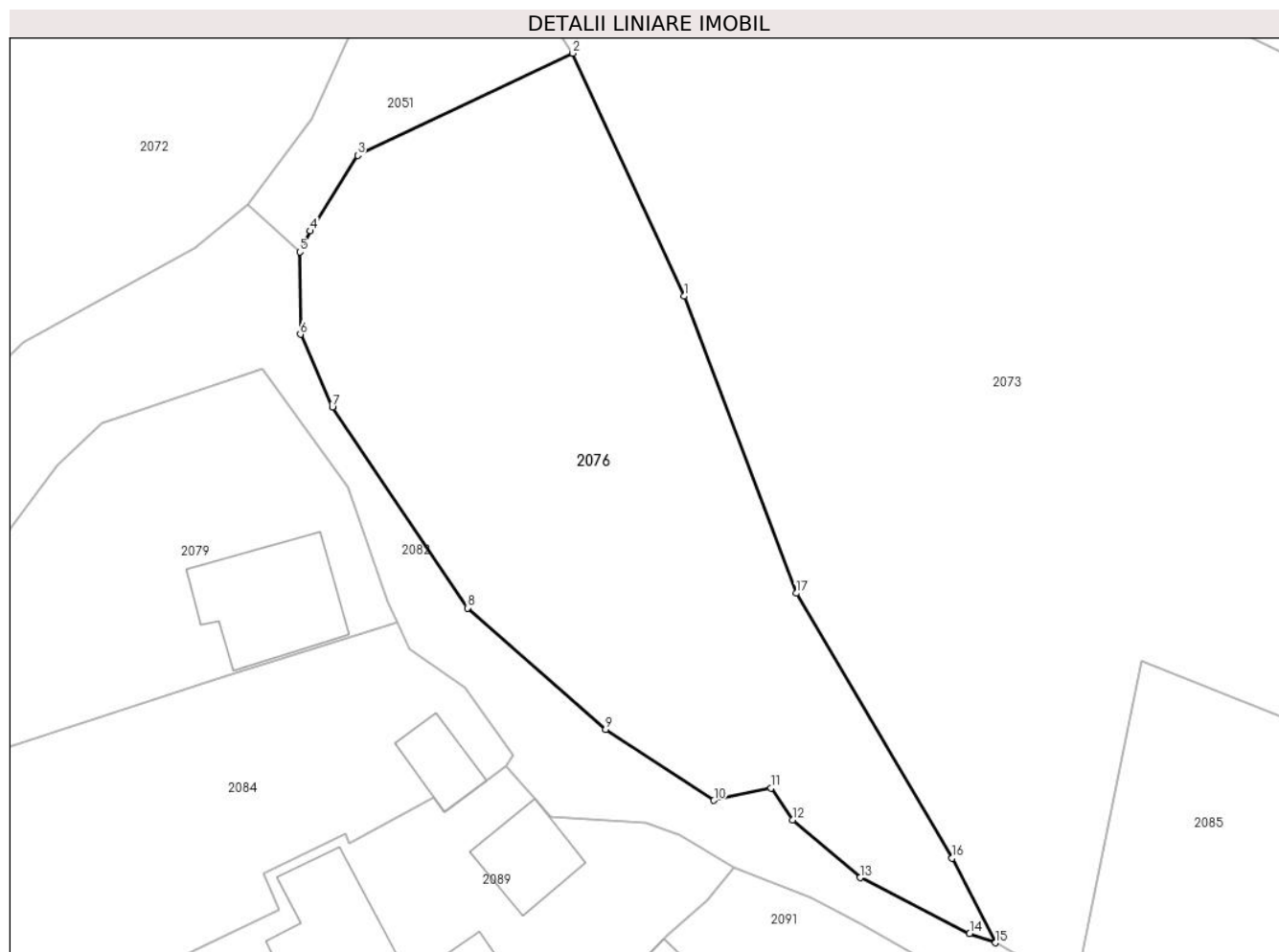
Inscrieri privind dezmembramintele dreptului de proprietate, drepturi reale de garanție și sarcini	Referințe
NU SUNT	

Anexa Nr. 1 La Partea I

Teren

Nr cadastral	Suprafața (mp)*	Observații / Referințe
	1.364	

* Suprafața este determinată în planul de proiecție Stereo 70.



Date referitoare la teren

Crt	Categorie folosință	Intra vilan	Suprafața (mp)	Tarla	Parcelă	Nr. topo	Observații / Referințe
1	faneata	DA	1.364	-	-	-	

Lungime Segmente

1) Valorile lungimilor segmentelor sunt obținute din proiecție în plan.

Punct început	X / Y	Punct sfârșit	X / Y	Lungime segment (** (m)
1	570.119,166 417.162,438	2	570.110,817 417.180,612	20.0
2	570.110,817 417.180,612	3	570.094,719 417.172,969	17.821
3	570.094,719 417.172,969	4	570.091,162 417.167,313	6.682
4	570.091,162 417.167,313	5	570.090,387 417.165,743	1.751
5	570.090,387 417.165,743	6	570.090,442 417.159,591	6.152

Punct început	X / Y	Punct sfârșit	X / Y	Lungime segment (** (m)
6	570.090,442 417.159,591	7	570.092,825 417.154,157	5.934
7	570.092,825 417.154,157	8	570.102,933 417.139,115	18.123
8	570.102,933 417.139,115	9	570.113,277 417.130,042	13.759
9	570.113,277 417.130,042	10	570.121,386 417.124,719	9.7
10	570.121,386 417.124,719	11	570.125,666 417.125,636	4.377
11	570.125,666 417.125,636	12	570.127,266 417.123,268	2.858
12	570.127,266 417.123,268	13	570.132,327 417.118,948	6.654
13	570.132,327 417.118,948	14	570.140,526 417.114,753	9.21
14	570.140,526 417.114,753	15	570.142,471 417.114,073	2.06
15	570.142,471 417.114,073	16	570.139,225 417.120,403	7.114
16	570.139,225 417.120,403	17	570.127,536 417.140,212	23.0
17	570.127,536 417.140,212	1	570.119,166 417.162,438	23.75

** Lungimile segmentelor sunt determinate în planul de proiecție Stereo 70 și sunt rotunjite la 1 milimetru.

*** Distanța dintre puncte este formată din segmente cumulate ce sunt mai mici decât valoarea 1 milimetru.

**DATE DESPRE IMOBILUL NR. 2077**

Oficiul de Cadastru și Publicitate Imobiliară PRAHOVA
 Biroul de Cadastru și Publicitate Imobiliară Vălenii de Munte

A. Partea I. Descrierea imobilului

TEREN Intravilan

Adresa: Loc. Scurtesti, Jud. Prahova

Nr. Crt	Nr cadastral Nr. topografic	Suprafața* (mp)	Observații / Referințe
A1		1	Sector cadastral:24 Teren neimprijmit;

Construcții

Crt	Nr cadastral Nr. topografic	Adresa	Observații / Referințe
A1.1		Loc. Scurtesti, Jud. Prahova	Nr. niveluri:1; S. construita la sol:1 mp; STALP ENERGIE ELECTRICA LEA 20KV

B. Partea II. Proprietari și acte

Inscrieri privitoare la dreptul de proprietate și alte drepturi reale		Referințe
/		
Act Normativ nr. 123, din 10/07/2012 emis de PARLAMENTUL ROMANIEI;		
B1	Intabulare, drept de PROPRIETATE, dobandit prin Lege, cota actuala 1/1 1) STATUL ROMAN, CIF:9999999999999	A1, A1.1
Act Normativ nr. 980, din 16/12/2015 emis de GUVERNUL ROMANIEI;		
B2	Intabulare, drept de ADMINISTRARE, dobandit prin Lege 1) MINISTERUL ECONOMIEI, ENERGIEI SI MEDIULUI DE AFACERI, CIF:9999999999999	A1, A1.1
Act Administrativ nr. 9, din 07/10/2005 emis de MINISTERUL ECONOMIEI SI COMERTULUI (ACT ADITIONAL 1/10.06.2008 EMIS DE MINISTERUL ECONOMIEI SI FINANTELOR, ACT ADITIONAL 2/18.06.2015 EMIS DE MINISTERUL ENERGIEI, INTREPRINDERILOR MICI SI MIJLOCII SI MEDIULUI DE AFACERI, ACT ADITIONAL 3/10.02.2016 EMIS DE MINISTERUL ENERGIEI, ACT ADITIONAL 4/02.03.2017 EMIS DE MINISTERUL ENERGIEI);		
B3	Intabulare, drept de CONCESIUNE, dobandit prin Lege 1) DISTRIBUTIE ENERGIE ELECTRICA ROMANIA SA, CIF:14476722	A1, A1.1

C. Partea III. SARCINI .


Inscrieri privind dezmembramintele dreptului de proprietate, drepturi reale de garanție și sarcini	Referințe
NU SUNT	

Anexa Nr. 1 La Partea I

Teren

Nr cadastral	Suprafața (mp)*	Observații / Referințe
	1	

* Suprafața este determinată în planul de proiecție Stereo 70.



Date referitoare la teren

Crt	Categorie folosință	Intra vilan	Suprafața (mp)	Tarla	Parcelă	Nr. topo	Observații / Referințe
1	curți constructii	DA	1	-	-	-	

Date referitoare la construcții

Crt	Număr	Destinație construcție	Supraf. (mp)	Situație juridică	Observații / Referințe
A1.1		construcții industriale și edilitare	1	Cu acte	Nr. niveluri:1; S. construita la sol:1 mp; STALP ENERGIE ELECTRICA LEA 20KV

Lungime Segmente

1) Valorile lungimilor segmentelor sunt obținute din proiecție în plan.

Punct început	X / Y	Punct sfârșit	X / Y	Lungime segment (** (m)
1	570.304,045 417.148,561	2	570.304,767 417.148,632	0.725
2	570.304,767 417.148,632	3	570.304,649 417.149,826	1.2
3	570.304,649 417.149,826	4	570.303,921 417.149,754	0.732

Punct început	X / Y	Punct sfârșit	X / Y	Lungime segment (** (m)
4	570.303,921 417.149,754	5	570.303,455 417.149,708	0.469
5	570.303,455 417.149,708	6	570.303,572 417.148,514	1.2
6	570.303,572 417.148,514	1	570.304,045 417.148,561	0.475

** Lungimile segmentelor sunt determinate în planul de proiecție Stereo 70 și sunt rotunjite la 1 milimetru.

*** Distanța dintre puncte este formată din segmente cumulate ce sunt mai mici decât valoarea 1 milimetru.

**DATE DESPRE IMOBILUL NR. 2078**

Oficiul de Cadastru și Publicitate Imobiliară PRAHOVA
Biroul de Cadastru și Publicitate Imobiliară Vălenii de Munte

A. Partea I. Descrierea imobilului

TEREN Intravilan

Adresa: Loc. Scurtesti, Nr. 179, Jud. Prahova

Nr. Crt	Nr cadastral Nr. topografic	Suprafața* (mp)	Observații / Referințe
A1		Din acte: 500 Masurata: 941	Sector cadastral:24 Teren imprejmuit;

Construcții

Crt	Nr cadastral Nr. topografic	Adresa	Observații / Referințe
A1.1		Loc. Scurtesti, Nr. 179, Jud. Prahova	Nr. niveluri:2; S. construita la sol:214 mp; LOCUINTA S+P
A1.2		Loc. Scurtesti, Nr. 179, Jud. Prahova	Nr. niveluri:1; S. construita la sol:67 mp; ANEXA

B. Partea II. Proprietari și acte

Inscrieri privitoare la dreptul de proprietate și alte drepturi reale		Referințe
/		
Act Notarial nr. 239, din 12/09/2022 emis de NP IANCU LAURA-IOANA;		
B1	Intabulare, drept de PROPRIETATE, dobandit prin Succesiune, cota actuala 2/16 1) PASCU VIRGINIA	A1, A1.1, A1.2
B2	Intabulare, drept de PROPRIETATE, dobandit prin Succesiune, cota actuala 3/16 1) PASCU ADRIAN-MARIUS	A1, A1.1, A1.2
B3	Intabulare, drept de PROPRIETATE, dobandit prin Succesiune, cota actuala 3/16 1) PASCU GEORGE	A1, A1.1, A1.2
Act Normativ nr. 7, din 13/03/1996 emis de PARLAMENTUL ROMANIEI;		
B4	Intabulare, drept de PROPRIETATE, dobandit prin Lege, cota actuala 1/2 1) NEIDENTIFICAT NEIDENTIFICAT	A1, A1.1, A1.2

C. Partea III. SARCINI .

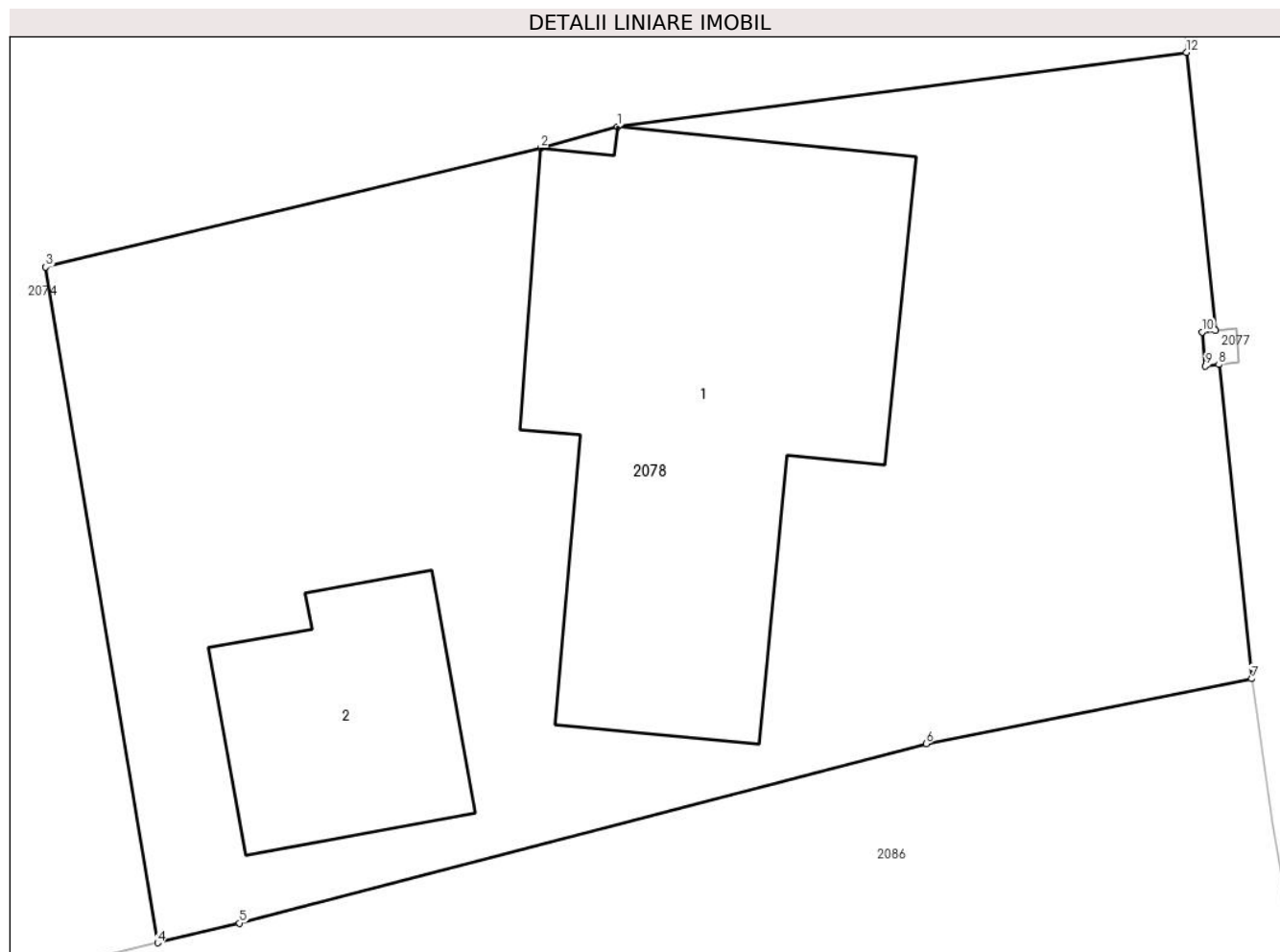
Inscrieri privind dezmembramintele dreptului de proprietate, drepturi reale de garanție și sarcini	Referințe
NU SUNT	

Anexa Nr. 1 La Partea I

Teren

Nr cadastral	Suprafața (mp)*	Observații / Referințe
	Din acte: 500 Masurata: 941	

* Suprafața este determinată în planul de proiecție Stereo 70.



Date referitoare la teren

Crt	Categorie folosință	Intra vilan	Suprafața (mp)	Tarla	Parcelă	Nr. topo	Observații / Referințe
1	curți constructii	DA	941	-	-	-	

Date referitoare la construcții

Crt	Număr	Destinație construcție	Supraf. (mp)	Situație juridică	Observații / Referințe
A1.1		construcții de locuințe	214	Cu acte	Nr. niveluri:2; S. construita la sol:214 mp; LOCUINTA S+P
A1.2		construcții anexa	67	Cu acte	Nr. niveluri:1; S. construita la sol:67 mp; ANEXA

Lungime Segmente

1) Valorile lungimilor segmentelor sunt obținute din proiecție în plan.

Punct început	X / Y	Punct sfârșit	X / Y	Lungime segment (** (m)
1	570.282,874 417.156,943	2	570.280,176 417.156,186	2.802
2	570.280,176 417.156,186	3	570.262,74 417.151,996	17.932

Punct început	X / Y	Punct sfârșit	X / Y	Lungime segment (** (m)
3	570.262,74 417.151,996	4	570.266,676 417.128,206	24.113
4	570.266,676 417.128,206	5	570.269,562 417.128,897	2.968
5	570.269,562 417.128,897	6	570.293,734 417.135,213	24.984
6	570.293,734 417.135,213	7	570.305,194 417.137,498	11.686
7	570.305,194 417.137,498	8	570.304,045 417.148,561	11.122
8	570.304,045 417.148,561	9	570.303,572 417.148,514	0.475
9	570.303,572 417.148,514	10	570.303,455 417.149,708	1.2
10	570.303,455 417.149,708	11	570.303,921 417.149,754	0.469
11	570.303,921 417.149,754	12	570.302,903 417.159,554	9.852
12	570.302,903 417.159,554	1	570.282,874 417.156,943	20.198

** Lungimile segmentelor sunt determinate în planul de proiecție Stereo 70 și sunt rotunjite la 1 milimetru.

*** Distanța dintre puncte este formată din segmente cumulate ce sunt mai mici decât valoarea 1 milimetru.

**DATE DESPRE IMOBILUL NR. 2079**

Oficiul de Cadastru și Publicitate Imobiliară PRAHOVA
Biroul de Cadastru și Publicitate Imobiliară Vălenii de Munte

A. Partea I. Descrierea imobilului

TEREN Intravilan

Nr. CF vechi:748
Nr. cadastral vechi:10202

Adresa: Loc. Scurtesti, Jud. Prahova

Nr. Crt	Nr cadastral Nr. topografic	Suprafața* (mp)	Observații / Referințe
A1	20229	Din acte: 625 Masurata: 656	Sector cadastral:24 Teren neimprejmuit;

Construcții

Crt	Nr cadastral Nr. topografic	Adresa	Observații / Referințe
A1.1	20229-C1	Loc. Scurtesti, Jud. Prahova	Nr. niveluri:1; S. construita la sol:80 mp; LOCUINTA

B. Partea II. Proprietari și acte

Inscrieri privitoare la dreptul de proprietate și alte drepturi reale		Referințe
9990 / 30/12/2008		
Act Notarial nr. 1894, din 29/12/2008 emis de NP IANCU LAURA IOANA;		
B3	Intabulare, drept de PROPRIETATEcumparare ca bun propriu, dobandit prin Conventie, cota actuala 1/1 1) BONDOR GEORGIAN-ALIN	A1, A1.1

C. Partea III. SARCINI

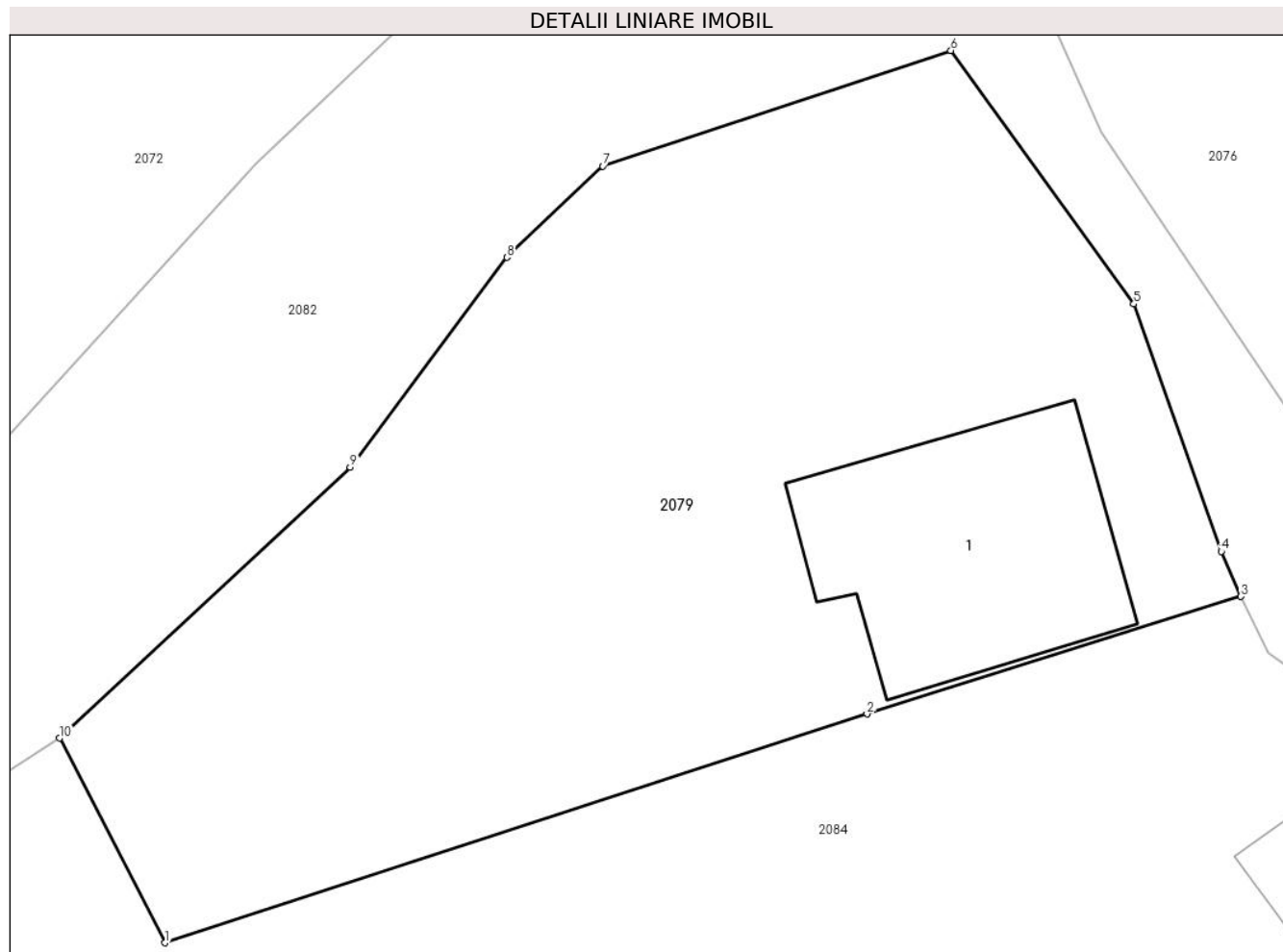
Inscrieri privind dezmembramintele dreptului de proprietate, drepturi reale de garanție și sarcini		Referințe
9990 / 30/12/2008		
Act Notarial nr. 1894, din 29/12/2008 emis de NP IANCU LAURA IOANA;		
C1	Intabulare, drept de HABITATIEviager asupra primei incaperi de la intrarea in locuinta, dobandit prin Conventie, cota actuala 1/2, cota initiala 1/2 1) BONDOR MARIA 2) BONDOR MARIAN	A1.1
C3	Intabulare, drept de HABITATIEviager asupra primei incaperi de la intrarea in locuinta, dobandit prin Conventie, cota actuala 1/2, cota initiala 1/2 1) BONDOR FLORICA	A1.1

Anexa Nr. 1 La Partea I

Teren

Nr cadastral	Suprafața (mp)*	Observații / Referințe
20229	Din acte: 625 Masurata: 656	

* Suprafața este determinată în planul de proiecție Stereo 70.



Date referitoare la teren

Crt	Categorie folosință	Intravilan	Suprafața (mp)	Tarla	Parcelă	Nr. topo	Observații / Referințe
1	curți constructii	DA	656	31	74	-	

Date referitoare la construcții

Crt	Număr	Destinație construcție	Supraf. (mp)	Situație juridică	Observații / Referințe
A1.1	20229-C1	construcții de locuințe	80	Cu acte	Nr. niveluri:1; S. construita la sol:80 mp; LOCUINTA

Lungime Segmente

1) Valorile lungimilor segmentelor sunt obținute din proiecție în plan.

Punct început	X / Y	Punct sfârșit	X / Y	Lungime segment (** (m)
1	570.060,333 417.126,005	2	570.084,705 417.133,954	25.635
2	570.084,705 417.133,954	3	570.097,689 417.138,034	13.61
3	570.097,689 417.138,034	4	570.097,013 417.139,594	1.7

Punct început	X / Y	Punct sfârșit	X / Y	Lungime segment (** (m)
4	570.097,013 417.139,594	5	570.093,971 417.148,191	9.119
5	570.093,971 417.148,191	6	570.087,621 417.156,994	10.854
6	570.087,621 417.156,994	7	570.075,536 417.152,981	12.734
7	570.075,536 417.152,981	8	570.072,206 417.149,808	4.6
8	570.072,206 417.149,808	9	570.066,76 417.142,517	9.1
9	570.066,76 417.142,517	10	570.056,665 417.133,108	13.8
10	570.056,665 417.133,108	1	570.060,333 417.126,005	7.994

** Lungimile segmentelor sunt determinate în planul de proiecție Stereo 70 și sunt rotunjite la 1 milimetru.

*** Distanța dintre puncte este formată din segmente cumulate ce sunt mai mici decât valoarea 1 milimetru.

**DATE DESPRE IMOBILUL NR. 2080**

Oficiul de Cadastru și Publicitate Imobiliară PRAHOVA
Biroul de Cadastru și Publicitate Imobiliară Vălenii de Munte

A. Partea I. Descrierea imobilului

TEREN Intravilan

Adresa: Loc. Scurtesti, Jud. Prahova

Nr. Crt	Nr cadastral Nr. topografic	Suprafața* (mp)	Observații / Referințe
A1		1	Sector cadastral:24 Teren neimprijmit;

Construcții

Crt	Nr cadastral Nr. topografic	Adresa	Observații / Referințe
A1.1		Loc. Scurtesti, Jud. Prahova	Nr. niveluri:1; S. construita la sol:1 mp; STALP ENERGIE ELECTRICA LEA 20KV

B. Partea II. Proprietari și acte

Inscrieri privitoare la dreptul de proprietate și alte drepturi reale		Referințe
/		
Act Normativ nr. 123, din 10/07/2012 emis de PARLAMENTUL ROMANIEI;		
B1	Intabulare, drept de PROPRIETATE, dobandit prin Lege, cota actuala 1/1 1) STATUL ROMAN, CIF:9999999999999	A1, A1.1
Act Normativ nr. 980, din 16/12/2015 emis de GUVERNUL ROMANIEI;		
B2	Intabulare, drept de ADMINISTRARE, dobandit prin Lege 1) MINISTERUL ECONOMIEI, ENERGIEI SI MEDIULUI DE AFACERI, CIF:9999999999999	A1, A1.1
Act Administrativ nr. 9, din 07/10/2005 emis de MINISTERUL ECONOMIEI SI COMERTULUI (ACT ADITIONAL 1/10.06.2008 EMIS DE MINISTERUL ECONOMIEI SI FINANTELOR, ACT ADITIONAL 2/18.06.2015 EMIS DE MINISTERUL ENERGIEI, INTREPRINDERILOR MICI SI MIJLOCII SI MEDIULUI DE AFACERI, ACT ADITIONAL 3/10.02.2016 EMIS DE MINISTERUL ENERGIEI, ACT ADITIONAL 4/02.03.2017 EMIS DE MINISTERUL ENERGIEI);		
B3	Intabulare, drept de CONCESIUNE, dobandit prin Lege 1) DISTRIBUTIE ENERGIE ELECTRICA ROMANIA SA, CIF:14476722	A1, A1.1

C. Partea III. SARCINI .

Inscrieri privind dezmembramintele dreptului de proprietate, drepturi reale de garanție și sarcini	Referințe
NU SUNT	

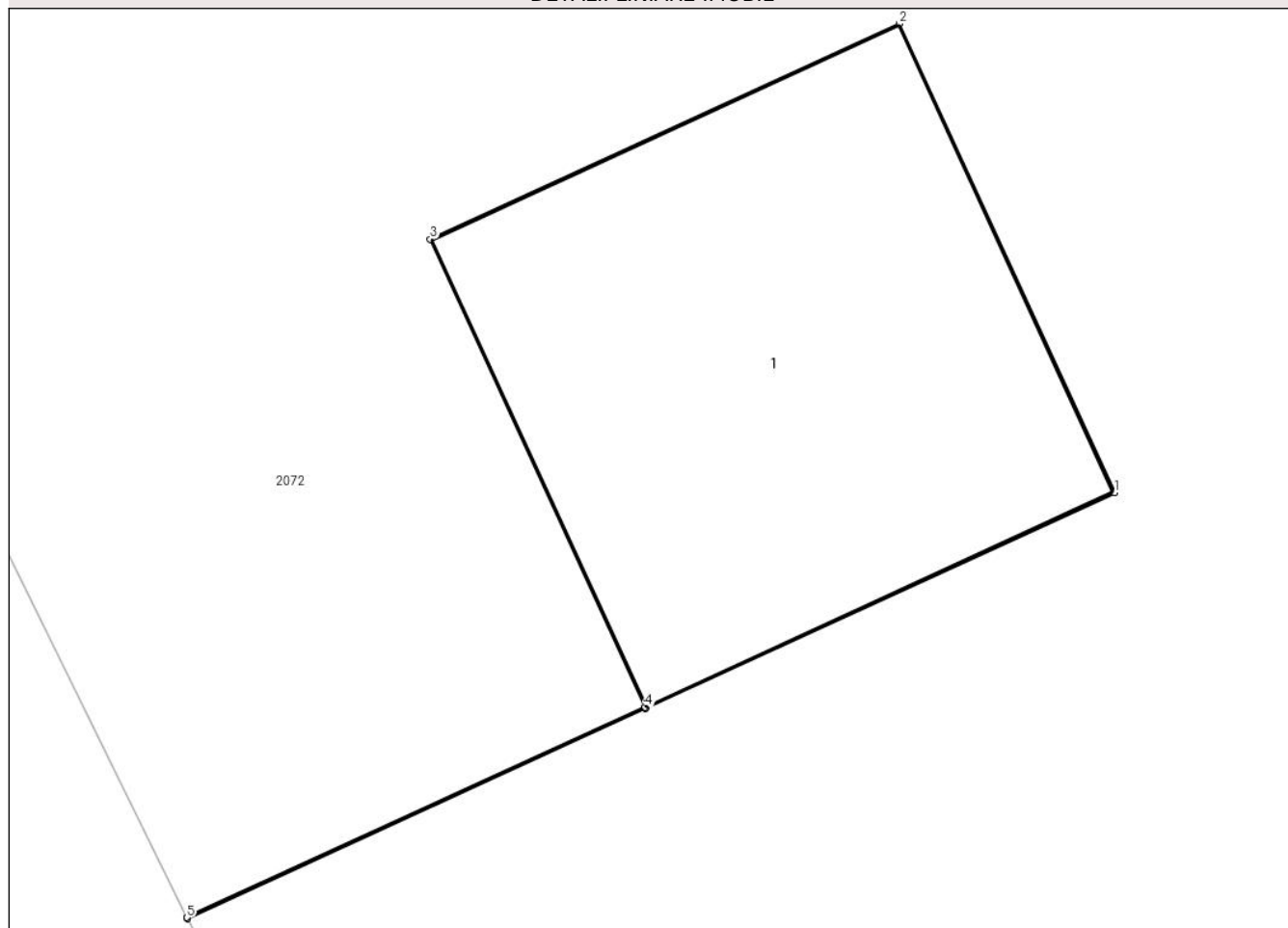
Anexa Nr. 1 La Partea I

Teren

Nr cadastral	Suprafața (mp)*	Observații / Referințe
	1	

* Suprafața este determinată în planul de proiecție Stereo 70.

DETALII LINIARE IMOBIL



Date referitoare la teren

Crt	Categorie folosință	Intra vilan	Suprafața (mp)	Tarla	Parcelă	Nr. topo	Observații / Referințe
1	curti constructii	DA	1	-	-	-	

Date referitoare la construcții

Crt	Număr	Destinație construcție	Supraf. (mp)	Situație juridică	Observații / Referințe
A1.1		construcții industriale și edilitare	1	Cu acte	Nr. niveluri:1; S. construita la sol:1 mp; STALP ENERGIE ELECTRICA LEA 20KV

Lungime Segmente

1) Valorile lungimilor segmentelor sunt obținute din proiecție în plan.

Punct început	X / Y	Punct sfârșit	X / Y	Lungime segment (** (m)
1	570.044,066 417.139,626	2	570.043,565 417.140,717	1.2
2	570.043,565 417.140,717	3	570.042,474 417.140,216	1.2
3	570.042,474 417.140,216	4	570.042,974 417.139,128	1.197

Punct început	X / Y	Punct sfârșit	X / Y	Lungime segment (** (m)
4	570.042,974 417.139,128	5	570.041,908 417.138,638	1.173
5	570.041,908 417.138,638	6	570.041,909 417.138,636	0.003
6	570.041,909 417.138,636	7	570.042,975 417.139,125	1.173
7	570.042,975 417.139,125	1	570.044,066 417.139,626	1.2

** Lungimile segmentelor sunt determinate în planul de proiecție Stereo 70 și sunt rotunjite la 1 milimetru.

*** Distanța dintre puncte este formată din segmente cumulate ce sunt mai mici decât valoarea 1 milimetru.

**DATE DESPRE IMOBILUL NR. 2081**

Oficiul de Cadastru și Publicitate Imobiliară PRAHOVA
Biroul de Cadastru și Publicitate Imobiliară Vălenii de Munte

A. Partea I. Descrierea imobilului

TEREN Intravilan

Adresa: Loc. Scurtesti, Jud. Prahova

Nr. Crt	Nr cadastral Nr. topografic	Suprafața* (mp)	Observații / Referințe
A1		1	Sector cadastral:24 Teren neimprijmit;

Construcții

Crt	Nr cadastral Nr. topografic	Adresa	Observații / Referințe
A1.1		Loc. Scurtesti, Jud. Prahova	Nr. niveluri:1; S. construita la sol:1 mp; STALP ENERGIE ELECTRICA LEA 20KV

B. Partea II. Proprietari și acte

Inscrieri privitoare la dreptul de proprietate și alte drepturi reale		Referințe
/		
Act Normativ nr. 123, din 10/07/2012 emis de PARLAMENTUL ROMANIEI;		
B1	Intabulare, drept de PROPRIETATE, dobandit prin Lege, cota actuala 1/1 1) STATUL ROMAN, CIF:9999999999999	A1, A1.1
Act Normativ nr. 980, din 16/12/2015 emis de GUVERNUL ROMANIEI;		
B2	Intabulare, drept de ADMINISTRARE, dobandit prin Lege 1) MINISTERUL ECONOMIEI, ENERGIEI SI MEDIULUI DE AFACERI, CIF:9999999999999	A1, A1.1
Act Administrativ nr. 9, din 07/10/2005 emis de MINISTERUL ECONOMIEI SI COMERTULUI (ACT ADITIONAL 1/10.06.2008 EMIS DE MINISTERUL ECONOMIEI SI FINANTELOR, ACT ADITIONAL 2/18.06.2015 EMIS DE MINISTERUL ENERGIEI, INTREPRINDERILOR MICI SI MIJLOCII SI MEDIULUI DE AFACERI, ACT ADITIONAL 3/10.02.2016 EMIS DE MINISTERUL ENERGIEI, ACT ADITIONAL 4/02.03.2017 EMIS DE MINISTERUL ENERGIEI);		
B3	Intabulare, drept de CONCESIUNE, dobandit prin Lege 1) DISTRIBUTIE ENERGIE ELECTRICA ROMANIA SA, CIF:14476722	A1, A1.1

C. Partea III. SARCINI .

Inscrieri privind dezmembramintele dreptului de proprietate, drepturi reale de garanție și sarcini	Referințe
NU SUNT	

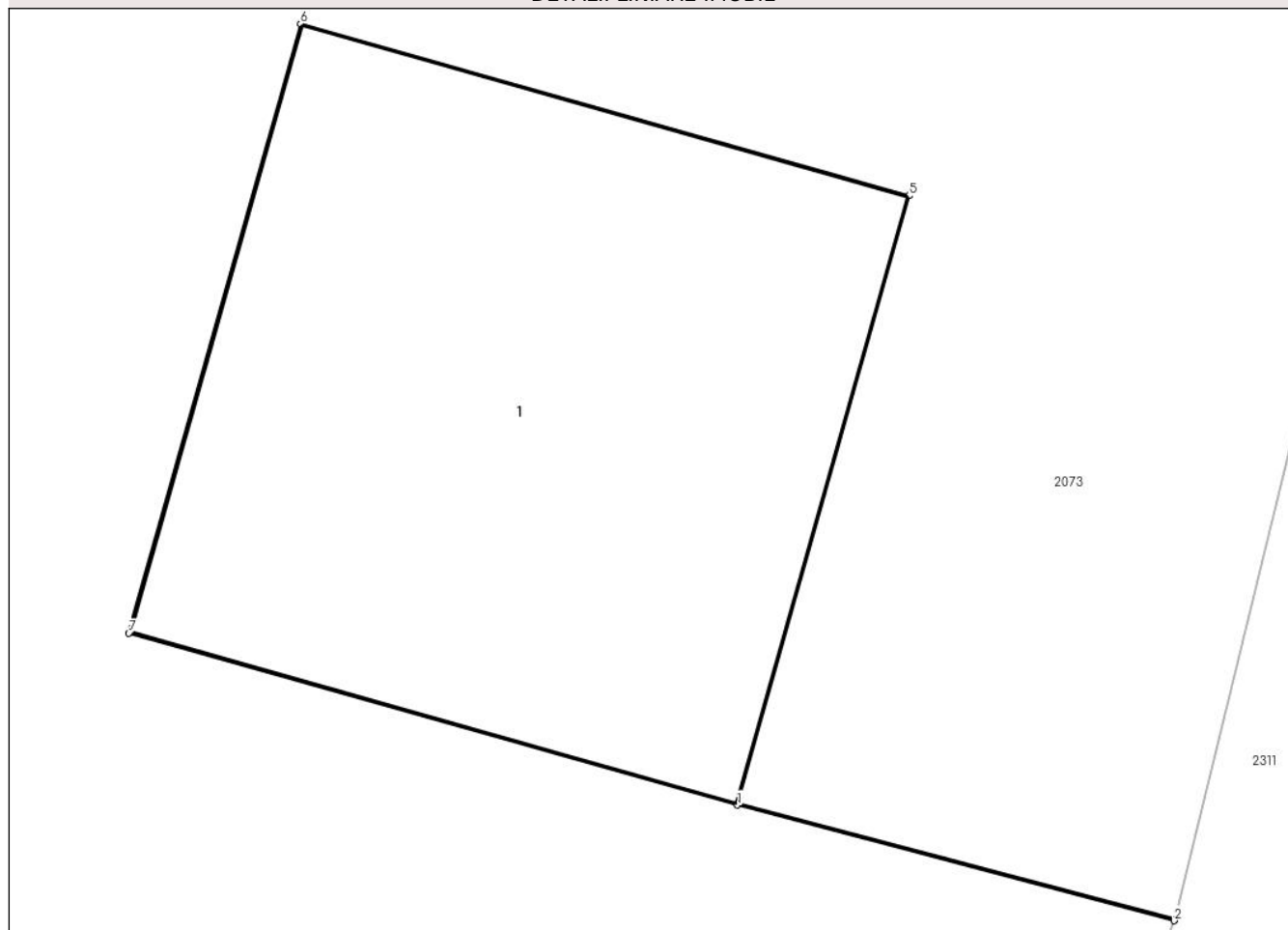
Anexa Nr. 1 La Partea I

Teren

Nr cadastral	Suprafața (mp)*	Observații / Referințe
	1	

* Suprafața este determinată în planul de proiecție Stereo 70.

DETALII LINIARE IMOBIL



Date referitoare la teren

Crt	Categorie folosință	Intra vilan	Suprafața (mp)	Tarla	Parcelă	Nr. topo	Observații / Referințe
1	curti constructii	DA	1	-	-	-	

Date referitoare la construcții

Crt	Număr	Destinație construcție	Supraf. (mp)	Situație juridică	Observații / Referințe
A1.1		construcții industriale și edilitare	1	Cu acte	Nr. niveluri:1; S. construită la sol:1 mp; STALP ENERGIE ELECTRICA LEA 20KV

Lungime Segmente

1) Valorile lungimilor segmentelor sunt obținute din proiecție în plan.

Punct început	X / Y	Punct sfârșit	X / Y	Lungime segment (** (m)
1	570.187,775 417.138,274	2	570.188,604 417.138,055	0.858
2	570.188,604 417.138,055	3	570.188,605 417.138,058	0.003
3	570.188,605 417.138,058	4	570.187,776 417.138,277	0.858

Punct început	X / Y	Punct sfârșit	X / Y	Lungime segment (** (m)
4	570.187,776 417.138,277	5	570.188,101 417.139,429	1.197
5	570.188,101 417.139,429	6	570.186,946 417.139,755	1.2
6	570.186,946 417.139,755	7	570.186,62 417.138,6	1.2
7	570.186,62 417.138,6	1	570.187,775 417.138,274	1.2

** Lungimile segmentelor sunt determinate în planul de proiecție Stereo 70 și sunt rotunjite la 1 milimetru.

*** Distanța dintre puncte este formată din segmente cumulate ce sunt mai mici decât valoarea 1 milimetru.

**DATE DESPRE IMOBILUL NR. 2082**

Oficiul de Cadastru și Publicitate Imobiliară PRAHOVA
 Biroul de Cadastru și Publicitate Imobiliară Vălenii de Munte

A. Partea I. Descrierea imobilului

TEREN Intravilan

Adresa: Loc. Scurtesti, Jud. Prahova

Nr. Crt	Nr cadastral Nr. topografic	Suprafața* (mp)	Observații / Referințe
A1		937	Sector cadastral:24 Teren neimprejmuit;

B. Partea II. Proprietari și acte

Inscrieri privitoare la dreptul de proprietate și alte drepturi reale	Referințe
/	
Act Normativ nr. 7, din 13/03/1996 emis de PARLAMENTUL ROMANIEI (ODG 57/03.07.2019);	
B1	A1
Intabulare, drept de PROPRIETATE, dobandit prin Lege, cota actuala 1/1	
1) COMUNA STEFESTI, CIF:2843590, DOMENIU PUBLIC	

C. Partea III. SARCINI .

Inscrieri privind dezmembramintele dreptului de proprietate, drepturi reale de garanție și sarcini	Referințe
NU SUNT	

Anexa Nr. 1 La Partea I

Teren

Nr cadastral	Suprafața (mp)*	Observații / Referințe
	937	

* Suprafața este determinată în planul de proiecție Stereo 70.



Date referitoare la teren

Crt	Categorie folosință	Intravilan	Suprafața (mp)	Tarla	Parcelă	Nr. topo	Observații / Referințe
1	drum	DA	937	-	-	-	

Lungime Segmente

1) Valorile lungimilor segmentelor sunt obținute din proiecție în plan.

Punct început	X / Y	Punct sfârșit	X / Y	Lungime segment	Punct început	X / Y	Punct sfârșit	X / Y	Lungime segment	Punct început	X / Y	Punct sfârșit	X / Y	Lungime segment
1	570.051,558 417.125,793	2	570.051,551 417.129,87	4.077	2	570.051,551 417.129,87	3	570.056,665 417.133,108	6.053	3	570.056,665 417.133,108	4	570.066,76 417.142,517	13.8
4	570.066,76 417.142,517	5	570.072,206 417.149,808	9.1	5	570.072,206 417.149,808	6	570.075,536 417.152,981	4.6	6	570.075,536 417.152,981	7	570.087,621 417.156,994	12.734
7	570.087,621 417.156,994	8	570.093,971 417.148,191	10.854	8	570.093,971 417.148,191	9	570.097,013 417.139,594	9.119	9	570.097,013 417.139,594	10	570.097,689 417.138,034	1.7
10	570.097,689 417.138,034	11	570.098,623 417.136,057	2.187	11	570.098,623 417.136,057	12	570.102,775 417.133,141	5.074	12	570.102,775 417.133,141	13	570.106,337 417.128,137	6.142
13	570.106,337 417.128,137	14	570.105,832 417.127,33	0.952	14	570.105,832 417.127,33	15	570.108,013 417.124,884	3.277	15	570.108,013 417.124,884	16	570.109,185 417.123,491	1.821
16	570.109,185 417.123,491	17	570.116,271 417.123,066	7.099	17	570.116,271 417.123,066	18	570.118,854 417.122,155	2.739	18	570.118,854 417.122,155	19	570.122,891 417.119,699	4.725

Punct început	X / Y	Punct sfârșit	X / Y	Lungime segment	Punct început	X / Y	Punct sfârșit	X / Y	Lungime segment	Punct început	X / Y	Punct sfârșit	X / Y	Lungime segment
19	570.122,891 417.119,699	20	570.128,68 417.117,479	6.2	20	570.128,68 417.117,479	21	570.132,235 417.115,518	4.06	21	570.132,235 417.115,518	22	570.136,893 417.112,948	5.32
22	570.136,893 417.112,948	23	570.144,063 417.109,513	7.95	23	570.144,063 417.109,513	24	570.159,059 417.099,663	17.94 2	24	570.159,059 417.099,663	25	570.162,856 417.095,91	5.339
25	570.162,856 417.095,91	26	570.163,377 417.095,608	0.602	26	570.163,377 417.095,608	27	570.168,159 417.090,333	7.12	27	570.168,159 417.090,333	28	570.170,663 417.095,006	5.302
28	570.170,663 417.095,006	29	570.169,169 417.095,893	1.737	29	570.169,169 417.095,893	30	570.166,464 417.097,128	2.974	30	570.166,464 417.097,128	31	570.162,418 417.100,764	5.44
31	570.162,418 417.100,764	32	570.156,927 417.105,074	6.98	32	570.156,927 417.105,074	33	570.152,44 417.108,51	5.651	33	570.152,44 417.108,51	34	570.149,926 417.109,837	2.843
34	570.149,926 417.109,837	35	570.148,405 417.110,736	1.766	35	570.148,405 417.110,736	36	570.142,471 417.114,073	6.808	36	570.142,471 417.114,073	37	570.140,526 417.114,753	2.06
37	570.140,526 417.114,753	38	570.132,327 417.118,948	9.21	38	570.132,327 417.118,948	39	570.127,266 417.123,268	6.654	39	570.127,266 417.123,268	40	570.125,666 417.125,636	2.858
40	570.125,666 417.125,636	41	570.121,386 417.124,719	4.377	41	570.121,386 417.124,719	42	570.113,277 417.130,042	9.7	42	570.113,277 417.130,042	43	570.102,933 417.139,115	13.75 9
43	570.102,933 417.139,115	44	570.092,825 417.154,157	18.12 3	44	570.092,825 417.154,157	45	570.090,442 417.159,591	5.934	45	570.090,442 417.159,591	46	570.090,387 417.165,743	6.152
46	570.090,387 417.165,743	47	570.086,511 417.169,272	5.242	47	570.086,511 417.169,272	48	570.082,537 417.166,075	5.1	48	570.082,537 417.166,075	49	570.069,694 417.158,952	14.68 6
49	570.069,694 417.158,952	50	570.063,504 417.153,076	8.535	50	570.063,504 417.153,076	51	570.044,852 417.132,661	27.65 3	51	570.044,852 417.132,661	52	570.049,528 417.123,544	10.24 6
52	570.049,528 417.123,544	1	570.051,558 417.125,793	3.03										

** Lungimile segmentelor sunt determinate în planul de proiecție Stereo 70 și sunt rotunjite la 1 milimetru.

*** Distanța dintre puncte este formată din segmente cumulate ce sunt mai mici decât valoarea 1 milimetru.

**DATE DESPRE IMOBILUL NR. 2083**

Oficiul de Cadastru și Publicitate Imobiliară PRAHOVA
Biroul de Cadastru și Publicitate Imobiliară Vălenii de Munte

A. Partea I. Descrierea imobilului

TEREN Intravilan

Nr. CF vechi:699

Nr. cadastral vechi:10166

Adresa: Loc. Scurtesti, Jud. Prahova

Nr. Crt	Nr cadastral Nr. topografic	Suprafața* (mp)	Observații / Referințe
A1	20193	Din acte: 1.428 Masurata: 1.424	Sector cadastral:24 Teren imprejmuit;

B. Partea II. Proprietari și acte

Inscrieri privitoare la dreptul de proprietate și alte drepturi reale		Referințe
6223 / 25/08/2008		
Act Notarial nr. 4938, din 21/08/2008 emis de NP AURELIAN VIOREL SANDU;		
B1	Se infiintează cartea funciara nr. 699 a unitatii administrativ teritoriale Stefesti , care cuprinde imobilul cu numarul cadastral 10166 descris la PI/A+1, rezultat din dezmembrarea imobilului cu numarul cadastral 10151 din cartea funciara nr. 663 a aceleiasi unitati administrativ teritoriale.	A1
6227 / 25/08/2008		
Act Notarial nr. 4951, din 21/08/2008 emis de NP AURELIAN VIOREL SANDU;		
B3	Intabulare, drept de PROPRIETATEcu titlu de cumparare, dobandit prin Conventie, cota actuala 1/1 1) GHEORGHE AUREL-VIOREL	A1
1384 / 02/02/2018		
Inscris Sub Semnatura Privata nr. anexa 1.33 la regulment, din 02/02/2018 emis de PFA STATE CRISTIAN;		
B4	se noteaza repositionarea imobilului inscris in prezenta carte funciara in conformitate cu noua documentatie cadastrala avizata	A1

C. Partea III. SARCINI .

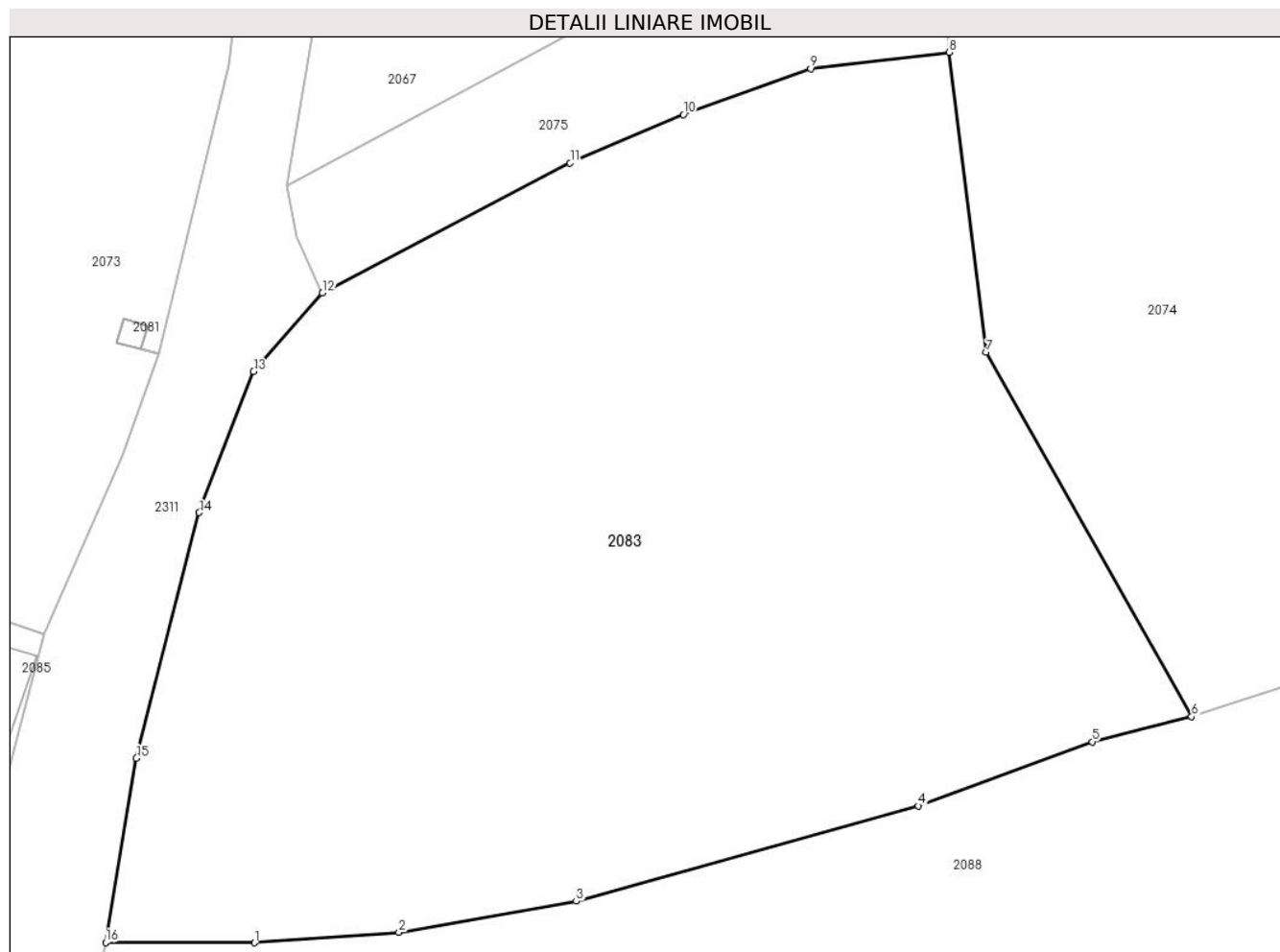
Inscrieri privind dezmembramintele dreptului de proprietate, drepturi reale de garanție și sarcini	Referințe
NU SUNT	

Anexa Nr. 1 La Partea I

Teren

Nr cadastral	Suprafața (mp)*	Observații / Referințe
20193	Din acte: 1.428 Masurata: 1.424	

* Suprafața este determinată în planul de proiecție Stereo 70.



Date referitoare la teren

Crt	Categorie folosință	Intra vilan	Suprafața (mp)	Tarla	Parcelă	Nr. topo	Observații / Referințe
1	livada	DA	1.424	31	67	-	

Lungime Segmente

1) Valorile lungimilor segmentelor sunt obținute din proiecție în plan.

Punct început	X / Y	Punct sfârșit	X / Y	Lungime segment (** (m)
1	570.193,246 417.109,717	2	570.200,186 417.110,217	6.958
2	570.200,186 417.110,217	3	570.208,726 417.111,717	8.671
3	570.208,726 417.111,717	4	570.225,198 417.116,304	17.099
4	570.225,198 417.116,304	5	570.233,553 417.119,389	8.906
5	570.233,553 417.119,389	6	570.238,345 417.120,603	4.943

Punct început	X / Y	Punct sfârșit	X / Y	Lungime segment (** (m)
6	570.238,345 417.120,603	7	570.228,461 417.138,128	20.12
7	570.228,461 417.138,128	8	570.226,671 417.152,571	14.553
8	570.226,671 417.152,571	9	570.220,006 417.151,786	6.711
9	570.220,006 417.151,786	10	570.213,877 417.149,571	6.517
10	570.213,877 417.149,571	11	570.208,426 417.147,245	5.927
11	570.208,426 417.147,245	12	570.196,506 417.140,99	13.461
12	570.196,506 417.140,99	13	570.193,19 417.137,207	5.031
13	570.193,19 417.137,207	14	570.190,572 417.130,421	7.273
14	570.190,572 417.130,421	15	570.187,548 417.118,599	12.203
15	570.187,548 417.118,599	16	570.186,075 417.109,736	8.985
16	570.186,075 417.109,736	1	570.193,246 417.109,717	7.171

** Lungimile segmentelor sunt determinate în planul de proiecție Stereo 70 și sunt rotunjite la 1 milimetru.

*** Distanța dintre puncte este formată din segmente cumulate ce sunt mai mici decât valoarea 1 milimetru.

**DATE DESPRE IMOBILUL NR. 2084**

Oficiul de Cadastru și Publicitate Imobiliară PRAHOVA
Biroul de Cadastru și Publicitate Imobiliară Vălenii de Munte

A. Partea I. Descrierea imobilului

TEREN Intravilan

Adresa: Loc. Scurtesti, Jud. Prahova

Nr. Crt	Nr cadastral Nr. topografic	Suprafața* (mp)	Observații / Referințe
A1		1.074	Sector cadastral:24 Teren imprejmuit;

B. Partea II. Proprietari și acte

Inscrieri privitoare la dreptul de proprietate și alte drepturi reale		Referințe
/		
Act Notarial nr. 508, din 30/07/1968 emis de NOTAR DE STAT ATHANASIU D.ATHANASE;		
B1	Intabulare, drept de PROPRIETATE, dobandit prin Conventie, cota actuala 1/1 1) BONDOR MARIAN	A1

C. Partea III. SARCINI .

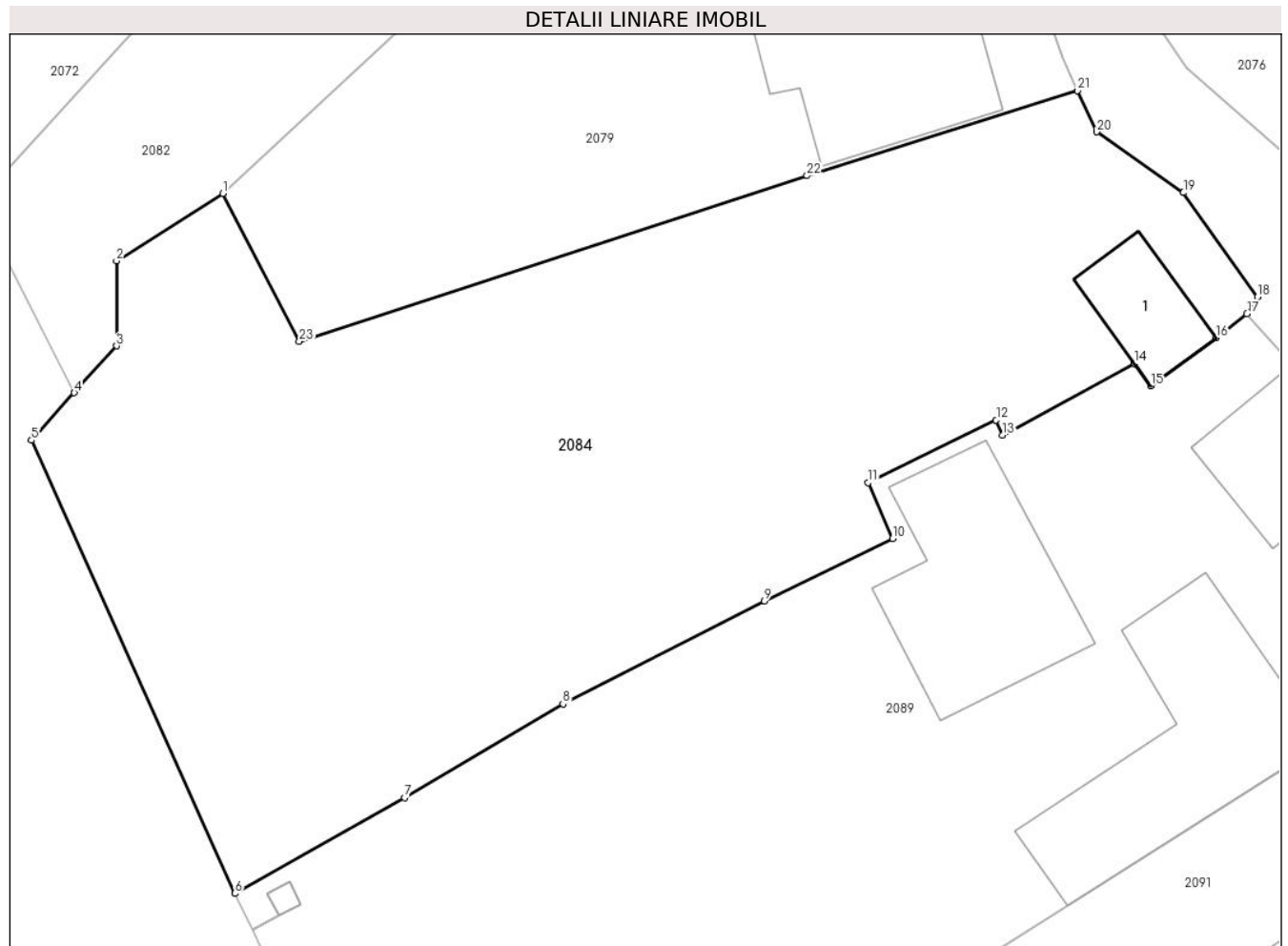
Inscrieri privind dezmembramintele dreptului de proprietate, drepturi reale de garanție și sarcini	Referințe
NU SUNT	

Anexa Nr. 1 La Partea I

Teren

Nr cadastral	Suprafața (mp)*	Observații / Referințe
	1.074	

* Suprafața este determinată în planul de proiecție Stereo 70.



Date referitoare la teren

Crt	Categorie folosință	Intravilan	Suprafața (mp)	Tarla	Parcelă	Nr. topo	Observații / Referințe
1	curti constructii	DA	350	-	-	-	
2	faneata	DA	724	-	-	-	

Date referitoare la construcții

Crt	Număr	Destinație construcție	Supraf. (mp)	Situație juridică	Observații / Referințe
A1.1		construcții anexa	25	Fara acte	Nr. niveluri:1; S. construita la sol:25 mp; ANEXA

Lungime Segmente

1) Valorile lungimilor segmentelor sunt obținute din proiecție în plan.

Punct început	X / Y	Punct sfârșit	X / Y	Lungime segment (** (m)
1	570.056,665 417.133,108	2	570.051,551 417.129,87	6.053
3	570.051,558 417.125,793	4	570.049,528 417.123,544	3.03
5	570.047,471 417.121,266	6	570.057,239 417.099,54	23.821

Punct început	X / Y	Punct sfârșit	X / Y	Lungime segment (** (m)
2	570.051,551 417.129,87	3	570.051,558 417.125,793	4.077
4	570.049,528 417.123,544	5	570.047,471 417.121,266	3.069
6	570.057,239 417.099,54	7	570.065,379 417.104,127	9.344

Punct început	X / Y	Punct sfârșit	X / Y	Lungime segment (** (m)
7	570.065,379 417.104,127	8	570.072,987 417.108,626	8.838
9	570.082,649 417.113,561	10	570.088,805 417.116,566	6.85
11	570.087,64 417.119,23	12	570.093,784 417.122,236	6.84
13	570.094,097 417.121,509	14	570.100,43 417.124,942	7.204
15	570.101,202 417.123,88	16	570.104,35 417.126,183	3.9
17	570.105,832 417.127,33	18	570.106,337 417.128,137	0.952
19	570.102,775 417.133,141	20	570.098,623 417.136,057	5.074
21	570.097,689 417.138,034	22	570.084,705 417.133,954	13.61
23	570.060,333 417.126,005	1	570.056,665 417.133,108	7.994

Punct început	X / Y	Punct sfârșit	X / Y	Lungime segment (** (m)
8	570.072,987 417.108,626	9	570.082,649 417.113,561	10.85
10	570.088,805 417.116,566	11	570.087,64 417.119,23	2.908
12	570.093,784 417.122,236	13	570.094,097 417.121,509	0.791
14	570.100,43 417.124,942	15	570.101,202 417.123,88	1.314
16	570.104,35 417.126,183	17	570.105,832 417.127,33	1.874
18	570.106,337 417.128,137	19	570.102,775 417.133,141	6.142
20	570.098,623 417.136,057	21	570.097,689 417.138,034	2.187
22	570.084,705 417.133,954	23	570.060,333 417.126,005	25.635

** Lungimile segmentelor sunt determinate în planul de proiecție Stereo 70 și sunt rotunjite la 1 milimetru.

*** Distanța dintre puncte este formată din segmente cumulate ce sunt mai mici decât valoarea 1 milimetru.

**DATE DESPRE IMOBILUL NR. 2085**

Oficiul de Cadastru și Publicitate Imobiliară PRAHOVA
Biroul de Cadastru și Publicitate Imobiliară Vălenii de Munte

A. Partea I. Descrierea imobilului

TEREN Intravilan

Nr. CF vechi:592
Nr. cadastral vechi:10077

Adresa: Loc. Scurtesti, Jud. Prahova

Nr. Crt	Nr cadastral Nr. topografic	Suprafața* (mp)	Observații / Referințe
A1	20101	Din acte: 800 Masurata: 892	Sector cadastral:24 Teren imprejmuit; Teren intravilan,partial imprejmuit cu gard de lemn si sarma ghimpata.

Construcții

Crt	Nr cadastral Nr. topografic	Adresa	Observații / Referințe
A1.1	20101-C1	Loc. Scurtesti, Jud. Prahova	Nr. niveluri:1; S. construita la sol:97 mp; ANEXA PARTER

B. Partea II. Proprietari și acte

Inscrieri privitoare la dreptul de proprietate și alte drepturi reale		Referințe
22969 / 02/11/2021		
Act Notarial nr. 1442, din 29/10/2021 emis de N.P. Iancu Laura Ioana;		
B3	Intabulare, drept de PROPRIETATEcu titlu de cumparare, dobandit prin Conventie, cota actuala 1/1 1) BULUMAC MARIAN LUCIAN 2) BULUMAC ALINA , soti, ca bun comun	A1
B4	Intabulare, drept de PROPRIETATEcu titlu de cumparare, dobandit prin Conventie, cota actuala 1/1 1) BULUMAC MARIAN LUCIAN 2) BULUMAC ALINA , soti, ca bun comun	A1.1
6089 / 17/03/2022		
Inscris Sub Semnatura Privata nr. anexa 1.33 la regulamentul, din 17/03/2022 emis de PFA Cojocaru Adrian;		
B5	se noteaza repositionarea imobilului inscris in prezenta carte funciara in conformitate cu noua documentatie cadastrala avizata, cu mentiunea ca aceasta repositionare a inclus si modificarea suprafetei imobilului cu un procent de pana in +2%	A1, A1.1

C. Partea III. SARCINI .

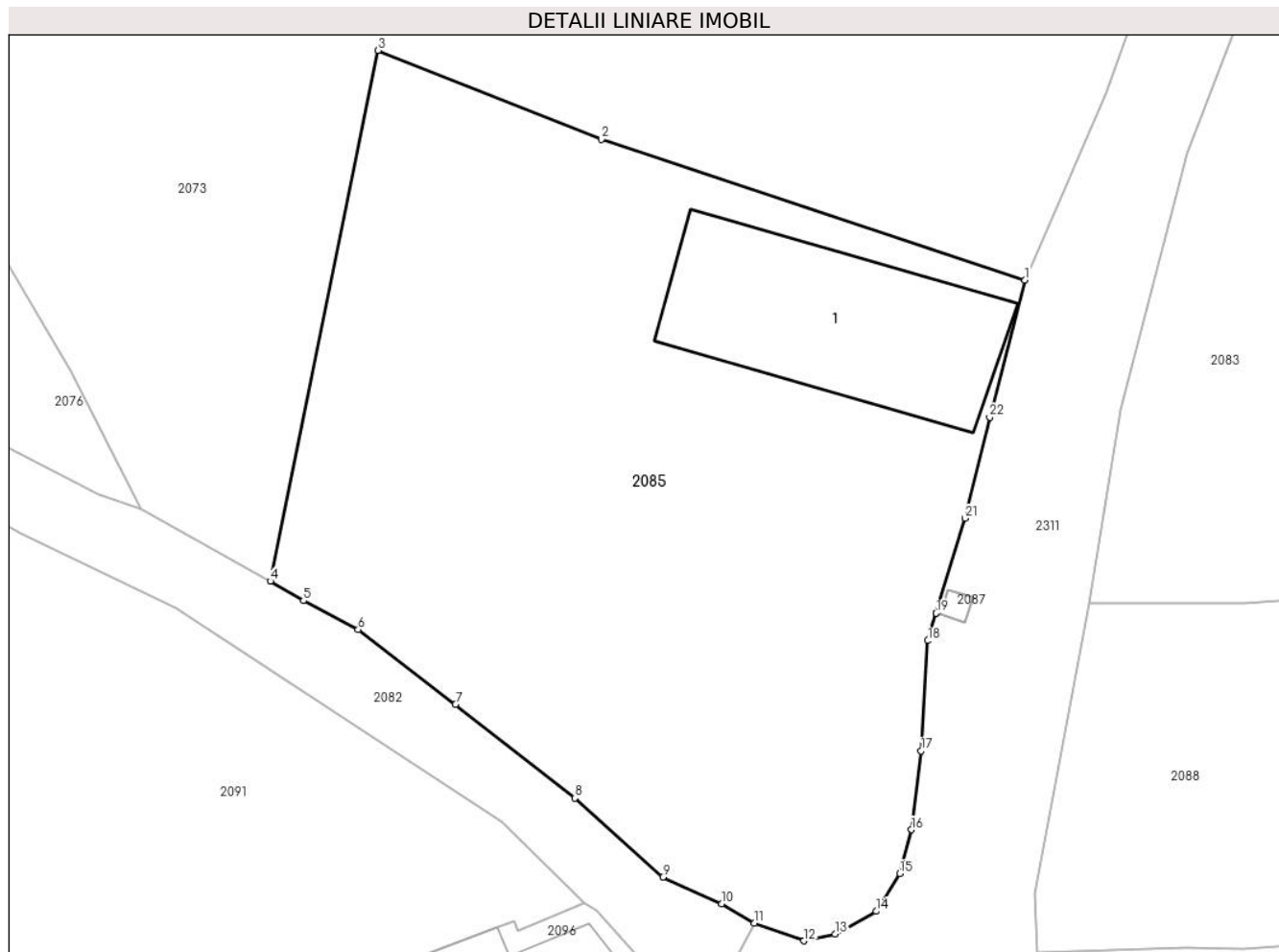
Inscrieri privind dezmembramintele dreptului de proprietate, drepturi reale de garanție și sarcini	Referințe
NU SUNT	

Anexa Nr. 1 La Partea I

Teren

Nr cadastral	Suprafața (mp)*	Observații / Referințe
20101	Din acte: 800 Masurata: 892	Teren intravilan, partial imprejmuit cu gard de lemn si sarma ghimpata.

* Suprafața este determinată în planul de proiecție Stereo 70.



Date referitoare la teren

Crt	Categorie folosință	Intra vilan	Suprafața (mp)	Tarla	Parcelă	Nr. topo	Observații / Referințe
1	curți constructii	DA	892	31	65,63	-	

Date referitoare la construcții

Crt	Număr	Destinație construcție	Supraf. (mp)	Situație juridică	Observații / Referințe
A1.1	20101-C1	construcții anexa	97	Cu acte	Nr. niveluri:1; S. construita la sol:97 mp; ANEXA PARTER

Lungime Segmente

1) Valorile lungimilor segmentelor sunt obținute din proiecție în plan.

Punct început	X / Y	Punct sfârșit	X / Y	Lungime segment (** (m)
1	570.183,124 417.124,587	2	570.163,63 417.131,059	20.54
3	570.153,37 417.135,15	4	570.148,405 417.110,736	24.914
5	570.149,926 417.109,837	6	570.152,44 417.108,51	2.843

Punct început	X / Y	Punct sfârșit	X / Y	Lungime segment (** (m)
2	570.163,63 417.131,059	3	570.153,37 417.135,15	11.046
4	570.148,405 417.110,736	5	570.149,926 417.109,837	1.766
6	570.152,44 417.108,51	7	570.156,927 417.105,074	5.651

Punct început	X / Y	Punct sfârșit	X / Y	Lungime segment (** (m)
7	570.156,927 417.105,074	8	570.162,418 417.100,764	6.98
9	570.166,464 417.097,128	10	570.169,169 417.095,893	2.974
11	570.170,663 417.095,006	12	570.172,951 417.094,192	2.428
13	570.174,384 417.094,506	14	570.176,274 417.095,55	2.159
15	570.177,354 417.097,287	16	570.177,898 417.099,304	2.089
17	570.178,346 417.102,928	18	570.178,658 417.108,0	5.082
19	570.179,039 417.109,261	20	570.179,04 417.109,264	0.003
21	570.180,358 417.113,63	22	570.181,497 417.118,28	4.787

Punct început	X / Y	Punct sfârșit	X / Y	Lungime segment (** (m)
8	570.162,418 417.100,764	9	570.166,464 417.097,128	5.44
10	570.169,169 417.095,893	11	570.170,663 417.095,006	1.737
12	570.172,951 417.094,192	13	570.174,384 417.094,506	1.467
14	570.176,274 417.095,55	15	570.177,354 417.097,287	2.045
16	570.177,898 417.099,304	17	570.178,346 417.102,928	3.652
18	570.178,658 417.108,0	19	570.179,039 417.109,261	1.317
20	570.179,04 417.109,264	21	570.180,358 417.113,63	4.561
22	570.181,497 417.118,28	1	570.183,124 417.124,587	6.513

** Lungimile segmentelor sunt determinate în planul de proiecție Stereo 70 și sunt rotunjite la 1 milimetru.

*** Distanța dintre puncte este formată din segmente cumulate ce sunt mai mici decât valoarea 1 milimetru.

**DATE DESPRE IMOBILUL NR. 2086**

Oficiul de Cadastru și Publicitate Imobiliară PRAHOVA
Biroul de Cadastru și Publicitate Imobiliară Vălenii de Munte

A. Partea I. Descrierea imobilului

TEREN Intravilan

Nr. CF vechi:844

Nr. cadastral vechi:10265

Adresa: Loc. Scurtesti, Nr. 181, Jud. Prahova

Nr. Crt	Nr cadastral Nr. topografic	Suprafața* (mp)	Observații / Referințe
A1	20297	Din acte: 2.199 Masurata: 2.236	Sector cadastral:24 Teren imprejmuit;

Construcții

Crt	Nr cadastral Nr. topografic	Adresa	Observații / Referințe
A1.1	20297-C1	Loc. Scurtesti, Nr. 181, Jud. Prahova	Nr. niveluri:1; S. construita la sol:105 mp; S. construita desfasurata:105 mp; LOCUINTA

B. Partea II. Proprietari și acte

Inscrieri privitoare la dreptul de proprietate și alte drepturi reale		Referințe
4660 / 15/07/2009		
Act Notarial nr. 777, din 03/07/2009 emis de NP IANCU LAURA IOANA (certificat mostenitor nr.123/23.02.1996 emis de NP Codescu Eugenia; ; certificat mostenitor nr 123 din 23.02.1996, emis de NP Codescu Eugenia);		
B1	Intabulare, drept de PROPRIETATEcu titlu de intretinere, dobandit prin Conventie, cota actuala 1/1 1) MILITARU GABRIEL 2) MILITARU MIHAELA, sotii, ca bun comun	A1
B2	Intabulare, drept de PROPRIETATEcu titlu de intretinere, dobandit prin Conventie, cota actuala 29/32 1) MILITARU GABRIEL 2) MILITARU MIHAELA, sotii, ca bun comun	A1.1
B3	Intabulare, drept de PROPRIETATEcu titlu de mostenire, dobandit prin Succesiune, cota actuala 3/32 1) MILITARU GABRIEL	A1.1
1382 / 02/02/2018		
Inscris Sub Semnatura Privata nr. anexa 1.33 la regulamentul, din 02/02/2018 emis de PFA STATE CRISTIAN;		
B4	se noteaza repositionarea imobilului inscris in prezenta carte funciara in conformitate cu noua documentatie cadastrala avizata	A1, A1.1
26343 / 16/12/2021		
Inscris Sub Semnatura Privata nr. anexa 1.33 la regulamentul, din 14/12/2021 emis de PFA State Cristian;		
B5	se noteaza repositionarea imobilului inscris in prezenta carte funciara in conformitate cu noua documentatie cadastrala avizata, cu mentiunea ca suprafata masurata a acestui imobil nu a fost modificata	A1

C. Partea III. SARCINI

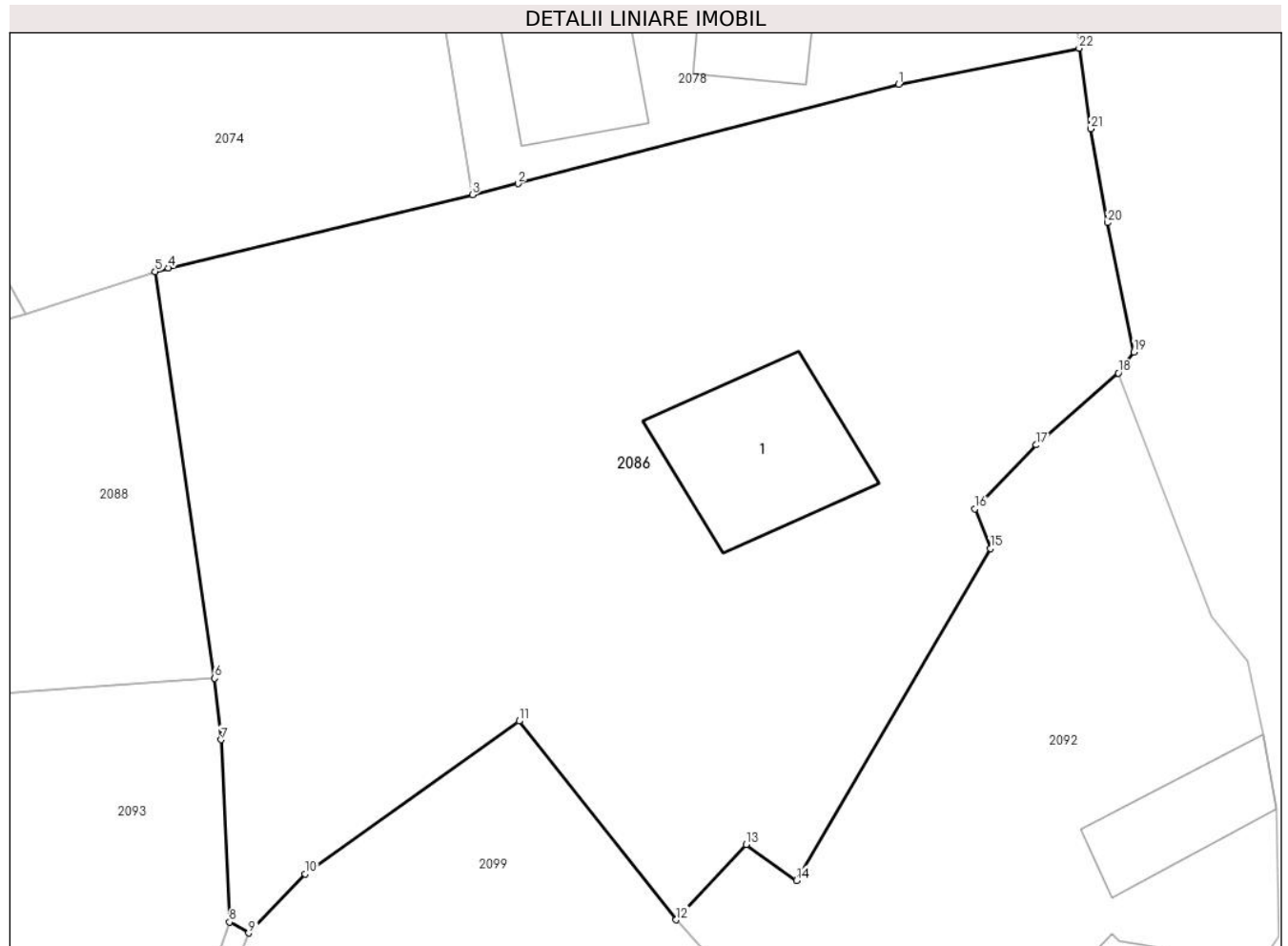
Inscrieri privind dezmembramintele dreptului de proprietate, drepturi reale de garanție și sarcini		Referințe
4660 / 15/07/2009		
Act Notarial nr. 777, din 03/07/2009 emis de NP IANCU LAURA IOANA;		
C1	Intabulare, drept de HABITATIE- VIAGERA asupra asupra cotei de 29/32 din locuinta,, cota actuala 1/1, cota initiala 1/1 1) MILITARU ELENA	A1.1

Anexa Nr. 1 La Partea I

Teren

Nr cadastral	Suprafața (mp)*	Observații / Referințe
20297	Din acte: 2.199 Masurata: 2.236	

* Suprafața este determinată în planul de proiecție Stereo 70.



Date referitoare la teren

Crt	Categorie folosință	Intravilan	Suprafața (mp)	Tarla	Parcelă	Nr. topo	Observații / Referințe
1	curți constructii	DA	767	31	67	-	
2	faneata	DA	777	31	67	-	
3	livada	DA	692	31	67	-	

Date referitoare la construcții

Crt	Număr	Destinație construcție	Supraf. (mp)	Situație juridică	Observații / Referințe
A1.1	20297-C1	construcții de locuințe	105	Cu acte	Nr. niveluri:1; S. construita la sol:105 mp; S. construita desfasurata:105 mp; LOCUINTA

Lungime Segmente

1) Valorile lungimilor segmentelor sunt obținute din proiecție în plan.

Punct început	X / Y	Punct sfârșit	X / Y	Lungime segment (** (m)
1	570.293,734 417.135,213	2	570.269,562 417.128,897	24.984
3	570.266,676 417.128,206	4	570.247,372 417.123,549	19.858

Punct început	X / Y	Punct sfârșit	X / Y	Lungime segment (** (m)
2	570.269,562 417.128,897	3	570.266,676 417.128,206	2.968
4	570.247,372 417.123,549	5	570.246,534 417.123,316	0.87

Punct început	X / Y	Punct sfârșit	X / Y	Lungime segment (** (m))
5	570.246,534 417.123,316	6	570.250,318 417.097,506	26.086
7	570.250,718 417.093,615	8	570.251,254 417.082,037	11.59
9	570.252,473 417.081,345	10	570.256,059 417.085,09	5.185
11	570.269,641 417.094,791	12	570.279,607 417.082,176	16.077
13	570.284,061 417.086,965	14	570.287,249 417.084,682	3.921
15	570.299,565 417.105,743	16	570.298,581 417.108,266	2.708
17	570.302,465 417.112,318	18	570.307,681 417.116,882	6.931
19	570.308,666 417.118,21	20	570.306,976 417.126,426	8.388
21	570.305,923 417.132,381	22	570.305,194 417.137,498	5.169

Punct început	X / Y	Punct sfârșit	X / Y	Lungime segment (** (m))
6	570.250,318 417.097,506	7	570.250,718 417.093,615	3.912
8	570.251,254 417.082,037	9	570.252,473 417.081,345	1.402
10	570.256,059 417.085,09	11	570.269,641 417.094,791	16.691
12	570.279,607 417.082,176	13	570.284,061 417.086,965	6.54
14	570.287,249 417.084,682	15	570.299,565 417.105,743	24.398
16	570.298,581 417.108,266	17	570.302,465 417.112,318	5.613
18	570.307,681 417.116,882	19	570.308,666 417.118,21	1.653
20	570.306,976 417.126,426	21	570.305,923 417.132,381	6.047
22	570.305,194 417.137,498	1	570.293,734 417.135,213	11.686

** Lungimile segmentelor sunt determinate în planul de proiecție Stereo 70 și sunt rotunjite la 1 milimetru.

*** Distanța dintre puncte este formată din segmente cumulate ce sunt mai mici decât valoarea 1 milimetru.

**DATE DESPRE IMOBILUL NR. 2087**

Oficiul de Cadastru și Publicitate Imobiliară PRAHOVA
Biroul de Cadastru și Publicitate Imobiliară Vălenii de Munte

A. Partea I. Descrierea imobilului

TEREN Intravilan

Adresa: Loc. Scurtesti, Jud. Prahova

Nr. Crt	Nr cadastral Nr. topografic	Suprafața* (mp)	Observații / Referințe
A1		1	Sector cadastral:24 Teren neimprijmit;

Construcții

Crt	Nr cadastral Nr. topografic	Adresa	Observații / Referințe
A1.1		Loc. Scurtesti, Jud. Prahova	Nr. niveluri:1; S. construita la sol:1 mp; STALP ENERGIE ELECTRICA LEA 20KV

B. Partea II. Proprietari și acte

Inscrieri privitoare la dreptul de proprietate și alte drepturi reale		Referințe
/		
Act Normativ nr. 123, din 10/07/2012 emis de PARLAMENTUL ROMANIEI;		
B1	Intabulare, drept de PROPRIETATE, dobandit prin Lege, cota actuala 1/1 1) STATUL ROMAN, CIF:9999999999999	A1, A1.1
Act Normativ nr. 980, din 16/12/2015 emis de GUVERNUL ROMANIEI;		
B2	Intabulare, drept de ADMINISTRARE, dobandit prin Lege 1) MINISTERUL ECONOMIEI, ENERGIEI SI MEDIULUI DE AFACERI, CIF:9999999999999	A1, A1.1
Act Administrativ nr. 9, din 07/10/2005 emis de MINISTERUL ECONOMIEI SI COMERTULUI (ACT ADITIONAL 1/10.06.2008 EMIS DE MINISTERUL ECONOMIEI SI FINANTELOR, ACT ADITIONAL 2/18.06.2015 EMIS DE MINISTERUL ENERGIEI, INTREPRINDERILOR MICI SI MIJLOCII SI MEDIULUI DE AFACERI, ACT ADITIONAL 3/10.02.2016 EMIS DE MINISTERUL ENERGIEI, ACT ADITIONAL 4/02.03.2017 EMIS DE MINISTERUL ENERGIEI);		
B3	Intabulare, drept de CONCESIUNE, dobandit prin Lege 1) DISTRIBUTIE ENERGIE ELECTRICA ROMANIA SA, CIF:14476722	A1, A1.1

C. Partea III. SARCINI .

Inscrieri privind dezmembramintele dreptului de proprietate, drepturi reale de garanție și sarcini	Referințe
NU SUNT	

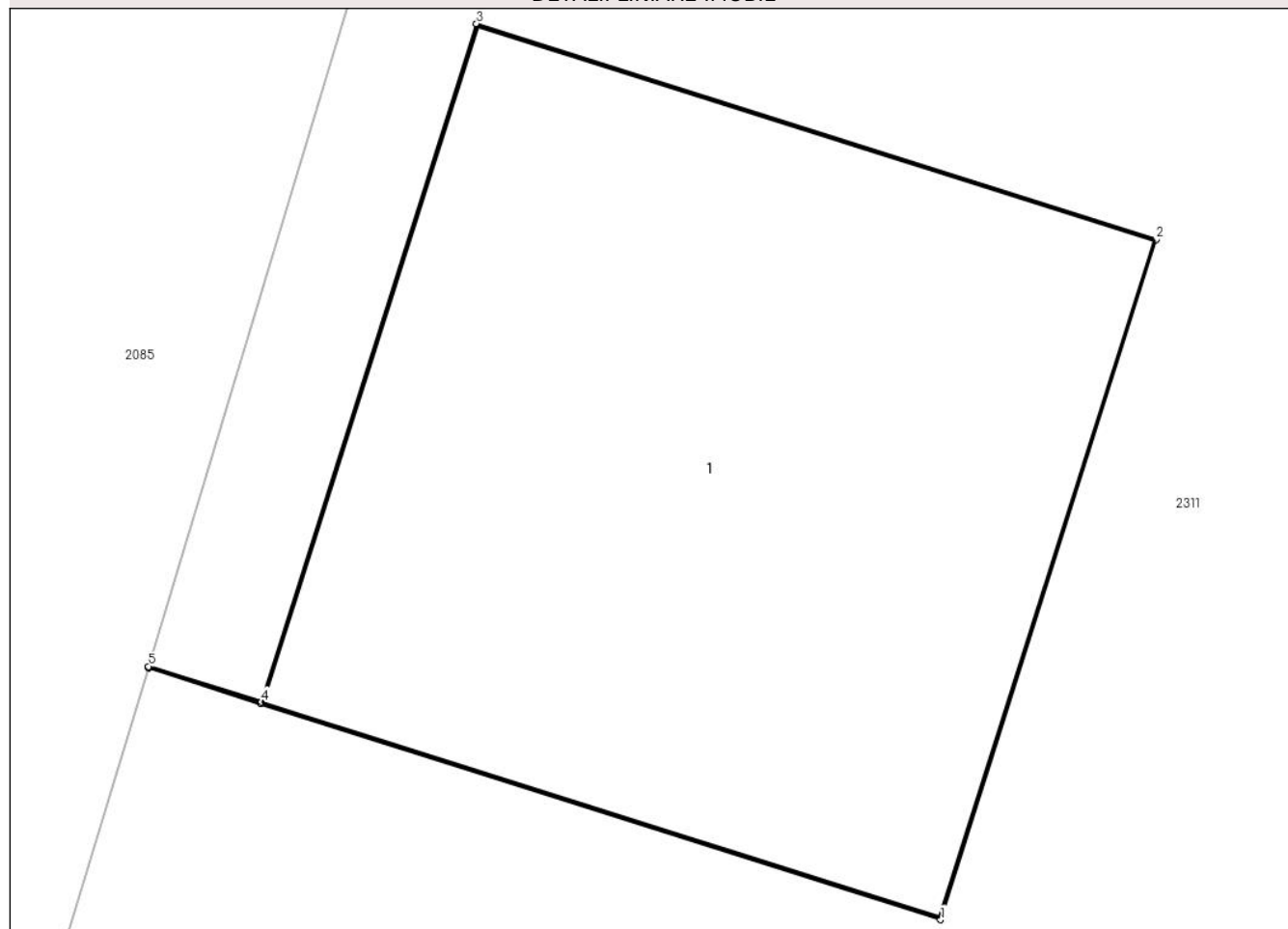
Anexa Nr. 1 La Partea I

Teren

Nr cadastral	Suprafața (mp)*	Observații / Referințe
	1	

* Suprafața este determinată în planul de proiecție Stereo 70.

DETALII LINIARE IMOBIL



Date referitoare la teren

Crt	Categorie folosință	Intra vilan	Suprafața (mp)	Tarla	Parcelă	Nr. topo	Observații / Referințe
1	curți constructii	DA	1	-	-	-	

Date referitoare la construcții

Crt	Număr	Destinație construcție	Supraf. (mp)	Situație juridică	Observații / Referințe
A1.1		construcții industriale și edilitare	1	Cu acte	Nr. niveluri:1; S. construită la sol:1 mp; STALP ENERGIE ELECTRICA LEA 20KV

Lungime Segmente

1) Valorile lungimilor segmentelor sunt obținute din proiecție în plan.

Punct început	X / Y	Punct sfârșit	X / Y	Lungime segment (** (m))
1	570.180,372 417.108,838	2	570.180,735 417.109,981	1.2
2	570.180,735 417.109,981	3	570.179,591 417.110,344	1.2
3	570.179,591 417.110,344	4	570.179,229 417.109,203	1.197

Punct început	X / Y	Punct sfârșit	X / Y	Lungime segment (** (m)
4	570.179,229 417.109,203	5	570.179,04 417.109,264	0.199
5	570.179,04 417.109,264	6	570.179,039 417.109,261	0.003
6	570.179,039 417.109,261	7	570.179,228 417.109,2	0.199
7	570.179,228 417.109,2	1	570.180,372 417.108,838	1.2

** Lungimile segmentelor sunt determinate în planul de proiecție Stereo 70 și sunt rotunjite la 1 milimetru.

*** Distanța dintre puncte este formată din segmente cumulate ce sunt mai mici decât valoarea 1 milimetru.

**DATE DESPRE IMOBILUL NR. 2088**

Oficiul de Cadastru și Publicitate Imobiliară PRAHOVA
Biroul de Cadastru și Publicitate Imobiliară Vălenii de Munte

A. Partea I. Descrierea imobilului

TEREN Intravilan

Adresa: Loc. Scurtesti, Jud. Prahova

Nr. Crt	Nr cadastral Nr. topografic	Suprafața* (mp)	Observații / Referințe
A1		1.247	Sector cadastral:24 Teren imprejmuit;

B. Partea II. Proprietari și acte

Inscrieri privitoare la dreptul de proprietate și alte drepturi reale		Referințe
/		
Act Normativ nr. 7, din 13/03/1996 emis de PARLAMENTUL ROMANIEI (ART. 13);		
B1	Inscrierea posesiei, drept de PROPRIETATE, dobandit prin Constituire, cota actuala 1/1 1) NEIDENTIFICAT NEIDENTIFICAT	A1
B2	SE NOTEAZA MENTIUNEA DE PROPRIETAR NEIDENTIFICAT	A1

C. Partea III. SARCINI .

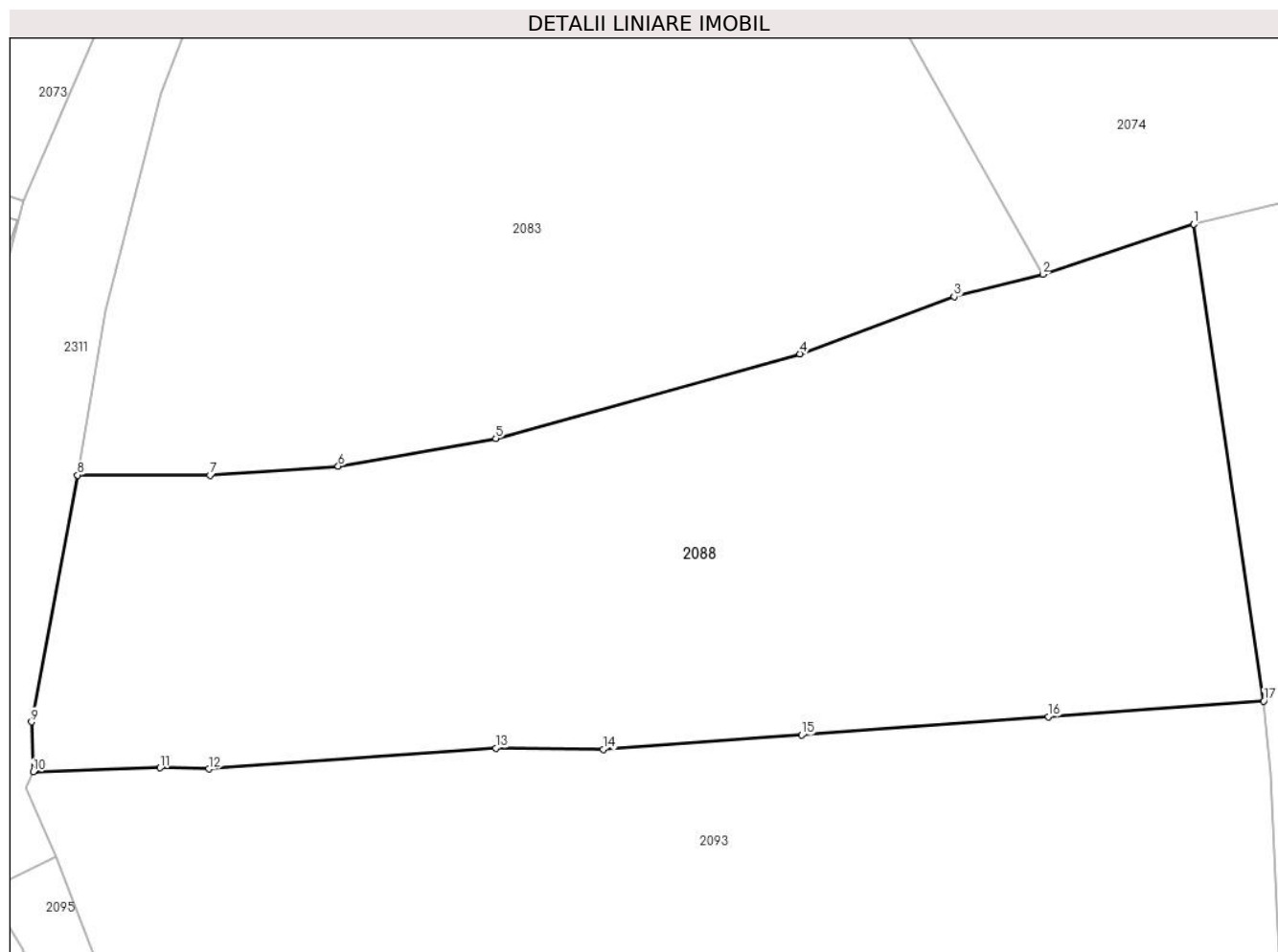
Inscrieri privind dezmembramintele dreptului de proprietate, drepturi reale de garanție și sarcini	Referințe
NU SUNT	

Anexa Nr. 1 La Partea I

Teren

Nr cadastral	Suprafața (mp)*	Observații / Referințe
	1.247	

* Suprafața este determinată în planul de proiecție Stereo 70.



Date referitoare la teren

Crt	Categorie folosință	Intra vilan	Suprafața (mp)	Tarla	Parcelă	Nr. topo	Observații / Referințe
1	livada	DA	1.247	-	-	-	

Lungime Segmente

1) Valorile lungimilor segmentelor sunt obținute din proiecție în plan.

Punct început	X / Y	Punct sfârșit	X / Y	Lungime segment (** (m)
1	570.246,534 417.123,316	2	570.238,345 417.120,603	8.627
2	570.238,345 417.120,603	3	570.233,553 417.119,389	4.943
3	570.233,553 417.119,389	4	570.225,198 417.116,304	8.906
4	570.225,198 417.116,304	5	570.208,726 417.111,717	17.099
5	570.208,726 417.111,717	6	570.200,186 417.110,217	8.671

Punct început	X / Y	Punct sfârșit	X / Y	Lungime segment (** (m)
6	570.200,186 417.110,217	7	570.193,246 417.109,717	6.958
7	570.193,246 417.109,717	8	570.186,075 417.109,736	7.171
8	570.186,075 417.109,736	9	570.183,576 417.096,377	13.591
9	570.183,576 417.096,377	10	570.183,664 417.093,673	2.705
10	570.183,664 417.093,673	11	570.190,539 417.093,893	6.879
11	570.190,539 417.093,893	12	570.193,174 417.093,827	2.636
12	570.193,174 417.093,827	13	570.208,725 417.094,963	15.592
13	570.208,725 417.094,963	14	570.214,548 417.094,89	5.823
14	570.214,548 417.094,89	15	570.225,299 417.095,662	10.779
15	570.225,299 417.095,662	16	570.238,658 417.096,663	13.396
16	570.238,658 417.096,663	17	570.250,318 417.097,506	11.69
17	570.250,318 417.097,506	1	570.246,534 417.123,316	26.086

** Lungimile segmentelor sunt determinate în planul de proiecție Stereo 70 și sunt rotunjite la 1 milimetru.

*** Distanța dintre puncte este formată din segmente cumulate ce sunt mai mici decât valoarea 1 milimetru.

**DATE DESPRE IMOBILUL NR. 2089**

Oficiul de Cadastru și Publicitate Imobiliară PRAHOVA
Biroul de Cadastru și Publicitate Imobiliară Vălenii de Munte

A. Partea I. Descrierea imobilului

TEREN Intravilan

Adresa: Loc. Scurtesti, Jud. Prahova

Nr. Crt	Nr cadastral Nr. topografic	Suprafața* (mp)	Observații / Referințe
A1		1.278	Sector cadastral:24 Teren imprejmuit;

B. Partea II. Proprietari și acte

Inscrieri privitoare la dreptul de proprietate și alte drepturi reale		Referințe
/		
Act Notarial nr. 508, din 30/07/1968 emis de NOTAR DE STAT ATHANASIU D.ATHANASE;		
B1	Intabulare, drept de PROPRIETATE, dobandit prin Conventie, cota actuala 1/1 1) BONDOR ION	A1

C. Partea III. SARCINI .

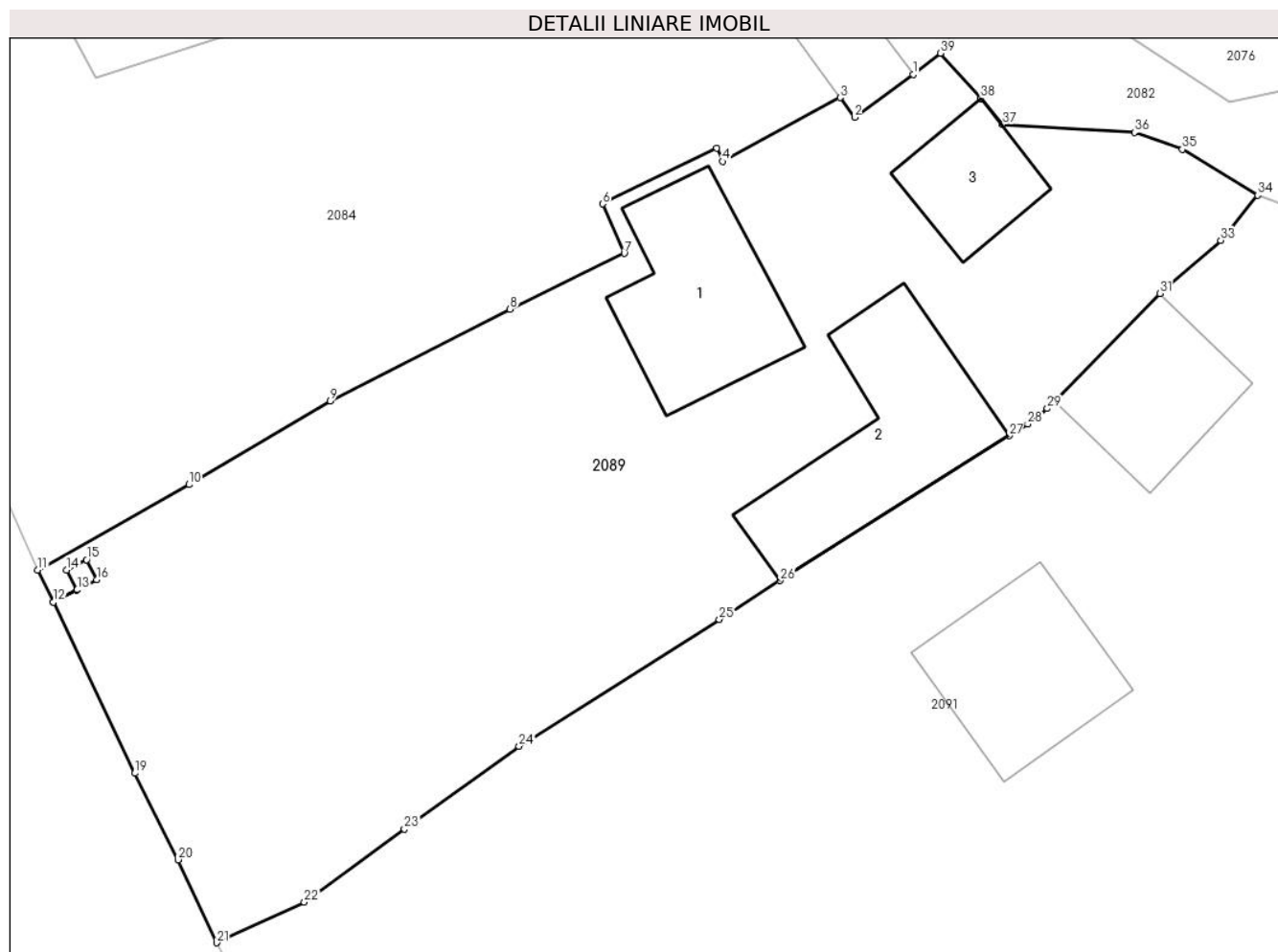
Inscrieri privind dezmembramintele dreptului de proprietate, drepturi reale de garanție și sarcini	Referințe
NU SUNT	

Anexa Nr. 1 La Partea I

Teren

Nr cadastral	Suprafața (mp)*	Observații / Referințe
	1.278	

* Suprafața este determinată în planul de proiecție Stereo 70.



Date referitoare la teren

Crt	Categorie folosință	Intravilan	Suprafața (mp)	Tarla	Parcelă	Nr. topo	Observații / Referințe
1	curți constructii	DA	500	-	-	-	
2	arabil	DA	778	-	-	-	

Date referitoare la construcții

Crt	Număr	Destinație construcție	Supraf. (mp)	Situație juridică	Observații / Referințe
A1.1		construcții de locuințe	79	Fara acte	Nr. niveluri:1; S. construita la sol:79 mp; LOCUINTA
A1.2		construcții de locuințe	93	Fara acte	Nr. niveluri:1; S. construita la sol:93 mp; LOCUINTA
A1.3		construcții anexa	39	Fara acte	Nr. niveluri:1; S. construita la sol:39 mp; ANEXA

Lungime Segmente

1) Valorile lungimilor segmentelor sunt obținute din proiecție în plan.

Punct început	X / Y	Punct sfârșit	X / Y	Lungime segment (** (m))
1	570.104,35 417.126,183	2	570.101,202 417.123,88	3.9

Punct început	X / Y	Punct sfârșit	X / Y	Lungime segment (** (m))
2	570.101,202 417.123,88	3	570.100,43 417.124,942	1.314

Punct început	X / Y	Punct sfârșit	X / Y	Lungime segment (** (m)
3	570.100,43 417.124,942	4	570.094,097 417.121,509	7.204
5	570.093,784 417.122,236	6	570.087,64 417.119,23	6.84
7	570.088,805 417.116,566	8	570.082,649 417.113,561	6.85
9	570.072,987 417.108,626	10	570.065,379 417.104,127	8.838
11	570.057,239 417.099,54	12	570.058,068 417.097,803	1.925
13	570.059,352 417.098,471	14	570.058,8 417.099,533	1.197
15	570.059,864 417.100,086	16	570.060,418 417.099,022	1.2
17	570.059,354 417.098,468	18	570.058,069 417.097,8	1.448
19	570.062,46 417.088,602	20	570.064,8 417.083,948	5.209
21	570.066,867 417.079,483	22	570.071,586 417.081,668	5.2
23	570.076,966 417.085,605	24	570.083,146 417.090,057	7.617
25	570.093,918 417.096,879	26	570.097,205 417.098,96	3.89
27	570.109,512 417.106,754	28	570.110,519 417.107,392	1.192
29	570.111,576 417.108,216	30	570.111,966 417.108,614	0.558
31	570.117,634 417.114,406	32	570.117,878 417.114,655	0.349
33	570.120,914 417.117,26	34	570.122,891 417.119,699	3.14
35	570.118,854 417.122,155	36	570.116,271 417.123,066	2.739
37	570.109,185 417.123,491	38	570.108,013 417.124,884	1.821
39	570.105,832 417.127,33	1	570.104,35 417.126,183	1.874

Punct început	X / Y	Punct sfârșit	X / Y	Lungime segment (** (m)
4	570.094,097 417.121,509	5	570.093,784 417.122,236	0.791
6	570.087,64 417.119,23	7	570.088,805 417.116,566	2.908
8	570.082,649 417.113,561	9	570.072,987 417.108,626	10.85
10	570.065,379 417.104,127	11	570.057,239 417.099,54	9.344
12	570.058,068 417.097,803	13	570.059,352 417.098,471	1.448
14	570.058,8 417.099,533	15	570.059,864 417.100,086	1.2
16	570.060,418 417.099,022	17	570.059,354 417.098,468	1.2
18	570.058,069 417.097,8	19	570.062,46 417.088,602	10.192
20	570.064,8 417.083,948	21	570.066,867 417.079,483	4.921
22	570.071,586 417.081,668	23	570.076,966 417.085,605	6.667
24	570.083,146 417.090,057	25	570.093,918 417.096,879	12.75
26	570.097,205 417.098,96	27	570.109,512 417.106,754	14.568
28	570.110,519 417.107,392	29	570.111,576 417.108,216	1.34
30	570.111,966 417.108,614	31	570.117,634 417.114,406	8.103
32	570.117,878 417.114,655	33	570.120,914 417.117,26	4.0
34	570.122,891 417.119,699	35	570.118,854 417.122,155	4.725
36	570.116,271 417.123,066	37	570.109,185 417.123,491	7.099
38	570.108,013 417.124,884	39	570.105,832 417.127,33	3.277

** Lungimile segmentelor sunt determinate în planul de proiecție Stereo 70 și sunt rotunjite la 1 milimetru.

*** Distanța dintre puncte este formată din segmente cumulate ce sunt mai mici decât valoarea 1 milimetru.

**DATE DESPRE IMOBILUL NR. 2090**

Oficiul de Cadastru și Publicitate Imobiliară PRAHOVA
Biroul de Cadastru și Publicitate Imobiliară Vălenii de Munte

A. Partea I. Descrierea imobilului

TEREN Intravilan

Adresa: Loc. Scurtesti, Jud. Prahova

Nr. Crt	Nr cadastral Nr. topografic	Suprafața* (mp)	Observații / Referințe
A1		1	Sector cadastral:24 Teren neimprijmit;

Construcții

Crt	Nr cadastral Nr. topografic	Adresa	Observații / Referințe
A1.1		Loc. Scurtesti, Jud. Prahova	Nr. niveluri:1; S. construita la sol:1 mp; STALP ENERGIE ELECTRICA LEA 20KV

B. Partea II. Proprietari și acte

Inscrieri privitoare la dreptul de proprietate și alte drepturi reale		Referințe
/		
Act Normativ nr. 123, din 10/07/2012 emis de PARLAMENTUL ROMANIEI;		
B1	Intabulare, drept de PROPRIETATE, dobandit prin Lege, cota actuala 1/1 1) STATUL ROMAN, CIF:9999999999999	A1, A1.1
Act Normativ nr. 980, din 16/12/2015 emis de GUVERNUL ROMANIEI;		
B2	Intabulare, drept de ADMINISTRARE, dobandit prin Lege 1) MINISTERUL ECONOMIEI, ENERGIEI SI MEDIULUI DE AFACERI, CIF:9999999999999	A1, A1.1
Act Administrativ nr. 9, din 07/10/2005 emis de MINISTERUL ECONOMIEI SI COMERTULUI (ACT ADITIONAL 1/10.06.2008 EMIS DE MINISTERUL ECONOMIEI SI FINANTELOR, ACT ADITIONAL 2/18.06.2015 EMIS DE MINISTERUL ENERGIEI, INTREPRINDERILOR MICI SI MIJLOCII SI MEDIULUI DE AFACERI, ACT ADITIONAL 3/10.02.2016 EMIS DE MINISTERUL ENERGIEI, ACT ADITIONAL 4/02.03.2017 EMIS DE MINISTERUL ENERGIEI);		
B3	Intabulare, drept de CONCESIUNE, dobandit prin Lege 1) DISTRIBUTIE ENERGIE ELECTRICA ROMANIA SA, CIF:14476722	A1, A1.1

C. Partea III. SARCINI .

Inscrieri privind dezmembramintele dreptului de proprietate, drepturi reale de garanție și sarcini	Referințe
NU SUNT	

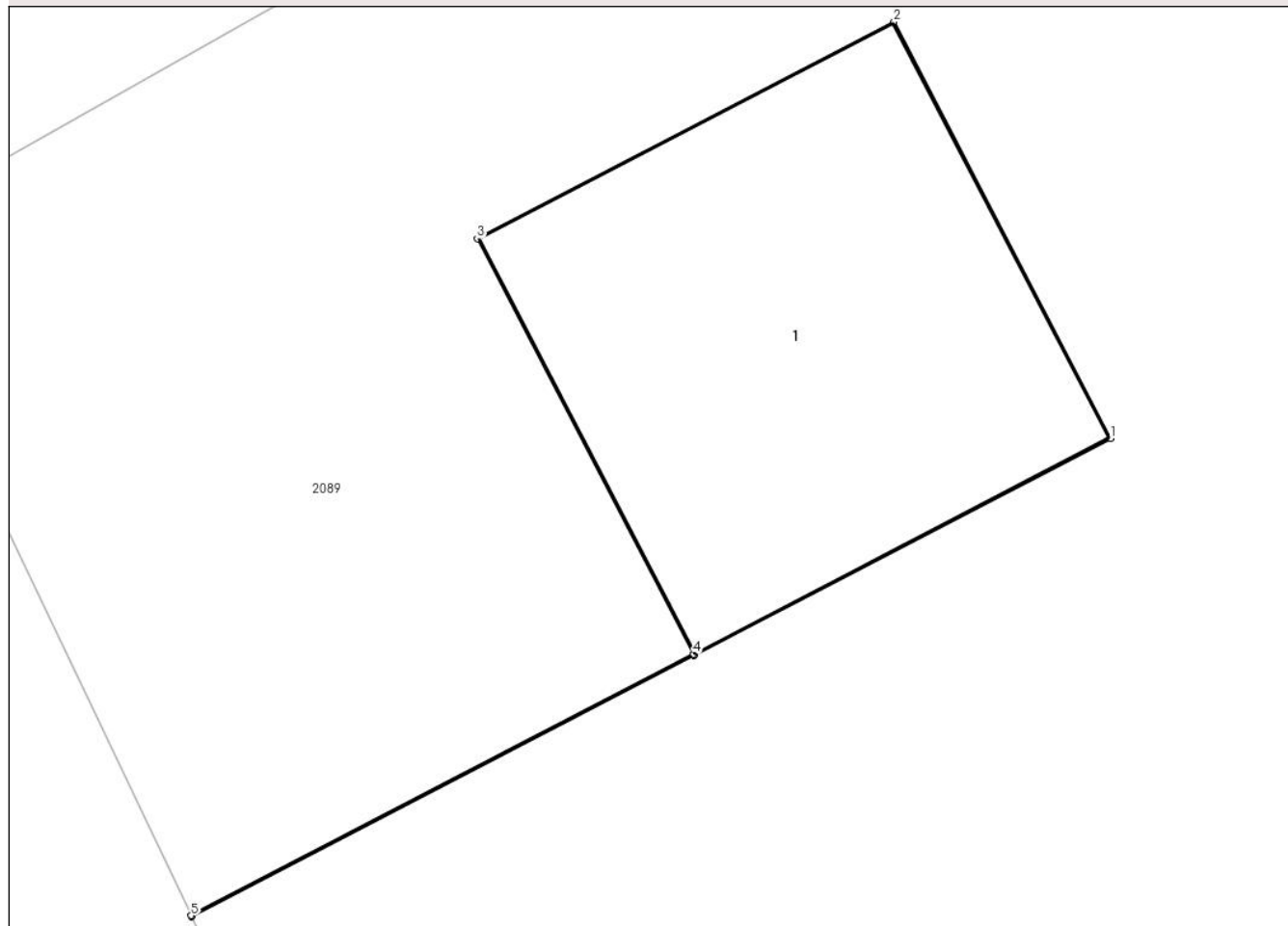
Anexa Nr. 1 La Partea I

Teren

Nr cadastral	Suprafața (mp)*	Observații / Referințe
	1	

* Suprafața este determinată în planul de proiecție Stereo 70.

DETALII LINIARE IMOBIL



Date referitoare la teren

Crt	Categorie folosință	Intra vilan	Suprafața (mp)	Tarla	Parcelă	Nr. topo	Observații / Referințe
1	curți constructii	DA	1	-	-	-	

Date referitoare la construcții

Crt	Număr	Destinație construcție	Supraf. (mp)	Situație juridică	Observații / Referințe
A1.1		construcții industriale și edilitare	1	Cu acte	Nr. niveluri:1; S. construită la sol:1 mp; STALP ENERGIE ELECTRICA LEA 20KV

Lungime Segmente

1) Valorile lungimilor segmentelor sunt obținute din proiecție în plan.

Punct început	X / Y	Punct sfârșit	X / Y	Lungime segment (** (m)
1	570.060,418 417.099,022	2	570.059,864 417.100,086	1.2
2	570.059,864 417.100,086	3	570.058,8 417.099,533	1.2
3	570.058,8 417.099,533	4	570.059,352 417.098,471	1.197

Punct început	X / Y	Punct sfârșit	X / Y	Lungime segment (** (m)
4	570.059,352 417.098,471	5	570.058,068 417.097,803	1.448
5	570.058,068 417.097,803	6	570.058,069 417.097,8	0.003
6	570.058,069 417.097,8	7	570.059,354 417.098,468	1.448
7	570.059,354 417.098,468	1	570.060,418 417.099,022	1.2

** Lungimile segmentelor sunt determinate în planul de proiecție Stereo 70 și sunt rotunjite la 1 milimetru.

*** Distanța dintre puncte este formată din segmente cumulate ce sunt mai mici decât valoarea 1 milimetru.

**DATE DESPRE IMOBILUL NR. 2091**

Oficiul de Cadastru și Publicitate Imobiliară PRAHOVA
Biroul de Cadastru și Publicitate Imobiliară Vălenii de Munte

A. Partea I. Descrierea imobilului

TEREN Intravilan

Adresa: Loc. Scurtesti, Jud. Prahova

Nr. Crt	Nr cadastral Nr. topografic	Suprafața* (mp)	Observații / Referințe
A1		2.852	Sector cadastral:24 Teren imprejmuit;

B. Partea II. Proprietari și acte

Inscrieri privitoare la dreptul de proprietate și alte drepturi reale		Referințe
/		
Act Notarial nr. 508, din 30/07/1968 emis de NOTAR DE STAT ATHANASIU D.ATHANASE;		
B1	Intabulare, drept de PROPRIETATE, dobandit prin Conventie, cota actuala 1/1 1) BONDOR GHEORGHE	A1

C. Partea III. SARCINI .

Inscrieri privind dezmembramintele dreptului de proprietate, drepturi reale de garanție și sarcini	Referințe
NU SUNT	

Anexa Nr. 1 La Partea I

Teren

Nr cadastral	Suprafața (mp)*	Observații / Referințe
	2.852	

* Suprafața este determinată în planul de proiecție Stereo 70.



Date referitoare la teren

Crt	Categorie folosință	Intravilan	Suprafața (mp)	Tarla	Parcelă	Nr. topo	Observații / Referințe
1	curți construcții	DA	1.200	-	-	-	
2	faneata	DA	1.652	-	-	-	

Date referitoare la construcții

Crt	Număr	Destinație construcție	Supraf. (mp)	Situație juridică	Observații / Referințe
A1.1		construcții de locuințe	73	Fara acte	Nr. niveluri:1; S. construita la sol:73 mp; LOCUINTA
A1.2		construcții anexa	57	Fara acte	Nr. niveluri:1; S. construita la sol:57 mp; ANEXA
A1.3		construcții anexa	15	Fara acte	Nr. niveluri:1; S. construita la sol:15 mp; ANEXA

Lungime Segmente

1) Valorile lungimilor segmentelor sunt obținute din proiecție în plan.

Punct început	X / Y	Punct sfârșit	X / Y	Lungime segment (** (m))
1	570.120,914 417.117,26	2	570.117,878 417.114,655	4.0

Punct început	X / Y	Punct sfârșit	X / Y	Lungime segment (** (m))
2	570.117,878 417.114,655	3	570.117,634 417.114,406	0.349

Punct început	X / Y	Punct sfârșit	X / Y	Lungime segment (** (m)
3	570.117,634 417.114,406	4	570.111,966 417.108,614	8.103
5	570.111,576 417.108,216	6	570.110,519 417.107,392	1.34
7	570.109,512 417.106,754	8	570.097,205 417.098,96	14.568
9	570.093,918 417.096,879	10	570.083,146 417.090,057	12.75
11	570.076,966 417.085,605	12	570.071,586 417.081,668	6.667
13	570.066,867 417.079,483	14	570.075,412 417.062,766	18.775
15	570.076,858 417.063,518	16	570.076,306 417.064,58	1.197
17	570.077,37 417.065,134	18	570.077,924 417.064,069	1.2
19	570.076,859 417.063,515	20	570.075,413 417.062,763	1.63
21	570.079,875 417.054,034	22	570.084,655 417.056,277	5.28
23	570.097,365 417.061,001	24	570.103,374 417.063,633	6.561
25	570.133,268 417.079,192	26	570.144,77 417.086,103	13.418
27	570.153,432 417.090,896	28	570.152,759 417.092,522	1.76
29	570.154,462 417.093,162	30	570.158,864 417.094,818	4.703
31	570.159,606 417.095,097	32	570.159,787 417.094,645	0.487
33	570.162,856 417.095,91	34	570.159,059 417.099,663	5.339
35	570.144,063 417.109,513	36	570.136,893 417.112,948	7.95
37	570.132,235 417.115,518	38	570.128,68 417.117,479	4.06
39	570.122,891 417.119,699	1	570.120,914 417.117,26	3.14

Punct început	X / Y	Punct sfârșit	X / Y	Lungime segment (** (m)
4	570.111,966 417.108,614	5	570.111,576 417.108,216	0.558
6	570.110,519 417.107,392	7	570.109,512 417.106,754	1.192
8	570.097,205 417.098,96	9	570.093,918 417.096,879	3.89
10	570.083,146 417.090,057	11	570.076,966 417.085,605	7.617
12	570.071,586 417.081,668	13	570.066,867 417.079,483	5.2
14	570.075,412 417.062,766	15	570.076,858 417.063,518	1.63
16	570.076,306 417.064,58	17	570.077,37 417.065,134	1.2
18	570.077,924 417.064,069	19	570.076,859 417.063,515	1.2
20	570.075,413 417.062,763	21	570.079,875 417.054,034	9.803
22	570.084,655 417.056,277	23	570.097,365 417.061,001	13.56
24	570.103,374 417.063,633	25	570.133,268 417.079,192	33.7
26	570.144,77 417.086,103	27	570.153,432 417.090,896	9.9
28	570.152,759 417.092,522	29	570.154,462 417.093,162	1.82
30	570.158,864 417.094,818	31	570.159,606 417.095,097	0.793
32	570.159,787 417.094,645	33	570.162,856 417.095,91	3.32
34	570.159,059 417.099,663	35	570.144,063 417.109,513	17.942
36	570.136,893 417.112,948	37	570.132,235 417.115,518	5.32
38	570.128,68 417.117,479	39	570.122,891 417.119,699	6.2

** Lungimile segmentelor sunt determinate în planul de proiecție Stereo 70 și sunt rotunjite la 1 milimetru.

*** Distanța dintre puncte este formată din segmente cumulate ce sunt mai mici decât valoarea 1 milimetru.

**DATE DESPRE IMOBILUL NR. 2092**

Oficiul de Cadastru și Publicitate Imobiliară PRAHOVA
Biroul de Cadastru și Publicitate Imobiliară Vălenii de Munte

A. Partea I. Descrierea imobilului

TEREN Intravilan

Adresa: Loc. Stefesti, Jud. Prahova

Nr. Crt	Nr cadastral Nr. topografic	Suprafața* (mp)	Observații / Referințe
A1		Din acte: 1.000 Masurata: 1.347	Sector cadastral:24 Teren imprejmuit;

Construcții

Crt	Nr cadastral Nr. topografic	Adresa	Observații / Referințe
A1.1		Loc. Stefesti, Jud. Prahova	Nr. niveluri:1; S. construita la sol:135 mp; LOCUINTA
A1.2		Loc. Stefesti, Jud. Prahova	Nr. niveluri:1; S. construita la sol:58 mp; ANEXA

B. Partea II. Proprietari și acte

Inscrieri privitoare la dreptul de proprietate și alte drepturi reale		Referințe
/		
Act Notarial nr. 429, din 11/02/1994 emis de NOTAR DE STAT LUPU MARIA-LUIZA;		
B1	Intabulare, drept de PROPRIETATE, dobandit prin Conventie, cota actuala 1/1 1) MILITARU MARIA 2) MILITARU TOADER	A1, A1.2
Act Administrativ nr. 4, din 27/01/1995 emis de PRIMARIA COMUNEI STEFESTI;		
B2	Intabulare, drept de PROPRIETATE, dobandit prin Construire, cota actuala 1/1 1) MILITARU TOADER	A1.1

C. Partea III. SARCINI

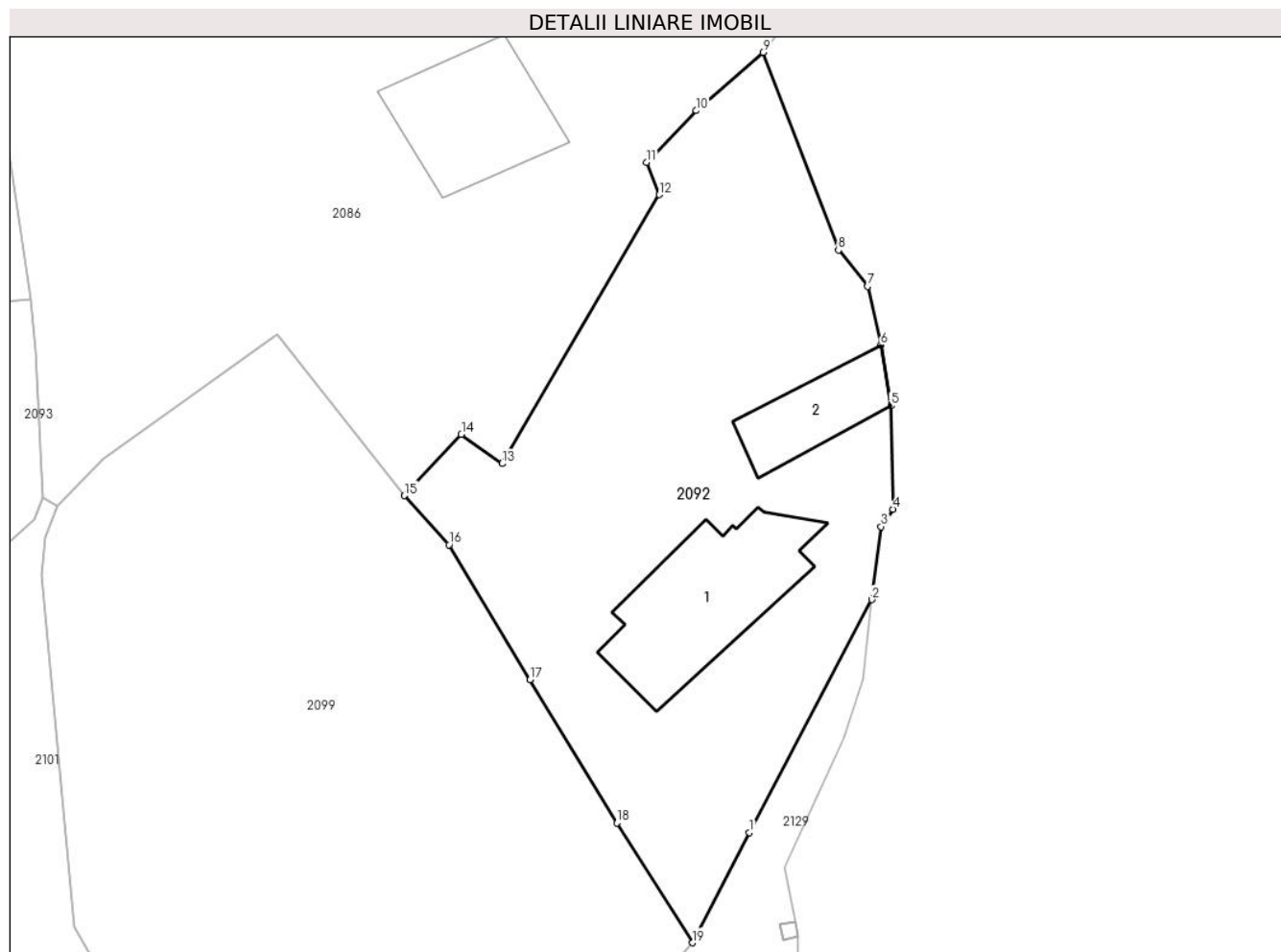
Inscrieri privind dezmembramintele dreptului de proprietate, drepturi reale de garanție și sarcini		Referințe
/		
Act Notarial nr. 429, din 11/02/1994 emis de NOTAR DE STAT LUPU MARIA-LUIZA;		
C1	Intabulare, drept de HABITATIE, cota actuala 1/1, cota initiala 1/1 1) MILITARU GHEORGHE 2) MILITARU ELENA	A1, A1.2

Anexa Nr. 1 La Partea I

Teren

Nr cadastral	Suprafața (mp)*	Observații / Referințe
	Din acte: 1.000 Masurata: 1.347	

* Suprafața este determinată în planul de proiecție Stereo 70.



Date referitoare la teren

Crt	Categorie folosință	Intra vilan	Suprafața (mp)	Tarla	Parcelă	Nr. topo	Observații / Referințe
1	curți constructii	DA	600	-	-	-	
2	arabil	DA	747	-	-	-	

Date referitoare la construcții

Crt	Număr	Destinație construcție	Supraf. (mp)	Situație juridică	Observații / Referințe
A1.1		construcții de locuințe	135	Cu acte	Nr. niveluri:1; S. construita la sol:135 mp; LOCUINTA
A1.2		construcții anexa	58	Cu acte	Nr. niveluri:1; S. construita la sol:58 mp; ANEXA

Lungime Segmente

1) Valorile lungimilor segmentelor sunt obținute din proiecție în plan.

Punct început	X / Y	Punct sfârșit	X / Y	Lungime segment (** (m)
1	570.306,623 417.055,809	2	570.316,197 417.074,039	20.591
2	570.316,197 417.074,039	3	570.316,939 417.079,752	5.761

Punct început	X / Y	Punct sfârșit	X / Y	Lungime segment (** (m)
3	570.316,939 417.079,752	4	570.317,854 417.081,124	1.649
4	570.317,854 417.081,124	5	570.317,699 417.089,22	8.098
5	570.317,699 417.089,22	6	570.316,904 417.093,983	4.829
6	570.316,904 417.093,983	7	570.315,866 417.098,565	4.698
7	570.315,866 417.098,565	8	570.313,583 417.101,396	3.637
8	570.313,583 417.101,396	9	570.307,681 417.116,882	16.573
9	570.307,681 417.116,882	10	570.302,465 417.112,318	6.931
10	570.302,465 417.112,318	11	570.298,581 417.108,266	5.613
11	570.298,581 417.108,266	12	570.299,565 417.105,743	2.708
12	570.299,565 417.105,743	13	570.287,249 417.084,682	24.398
13	570.287,249 417.084,682	14	570.284,061 417.086,965	3.921
14	570.284,061 417.086,965	15	570.279,607 417.082,176	6.54
15	570.279,607 417.082,176	16	570.283,093 417.078,327	5.193
16	570.283,093 417.078,327	17	570.289,431 417.067,756	12.325
17	570.289,431 417.067,756	18	570.296,226 417.056,538	13.115
18	570.296,226 417.056,538	19	570.302,165 417.047,169	11.093
19	570.302,165 417.047,169	1	570.306,623 417.055,809	9.722

** Lungimile segmentelor sunt determinate în planul de proiecție Stereo 70 și sunt rotunjite la 1 milimetru.

*** Distanța dintre puncte este formată din segmente cumulate ce sunt mai mici decât valoarea 1 milimetru.

**DATE DESPRE IMOBILUL NR. 2093**

Oficiul de Cadastru și Publicitate Imobiliară PRAHOVA
Biroul de Cadastru și Publicitate Imobiliară Vălenii de Munte

A. Partea I. Descrierea imobilului

TEREN Intravilan

Adresa: Loc. Stefesti, Jud. Prahova

Nr. Crt	Nr cadastral Nr. topografic	Suprafața* (mp)	Observații / Referințe
A1		Din acte: 1.000 Masurata: 1.878	Sector cadastral:24 Teren imprejmuit;

B. Partea II. Proprietari și acte

Inscrieri privitoare la dreptul de proprietate și alte drepturi reale		Referințe
/		
Act Normativ nr. 514, din 01/08/1968 emis de NOTAR DE STAT ATANASIU D.ATANASE;		
B1	Intabulare, drept de PROPRIETATE, dobandit prin Conventie, cota actuala 1/1 1) MIHALCEA GHEORGHE 2) MIHALCEA MARIA	A1

C. Partea III. SARCINI .

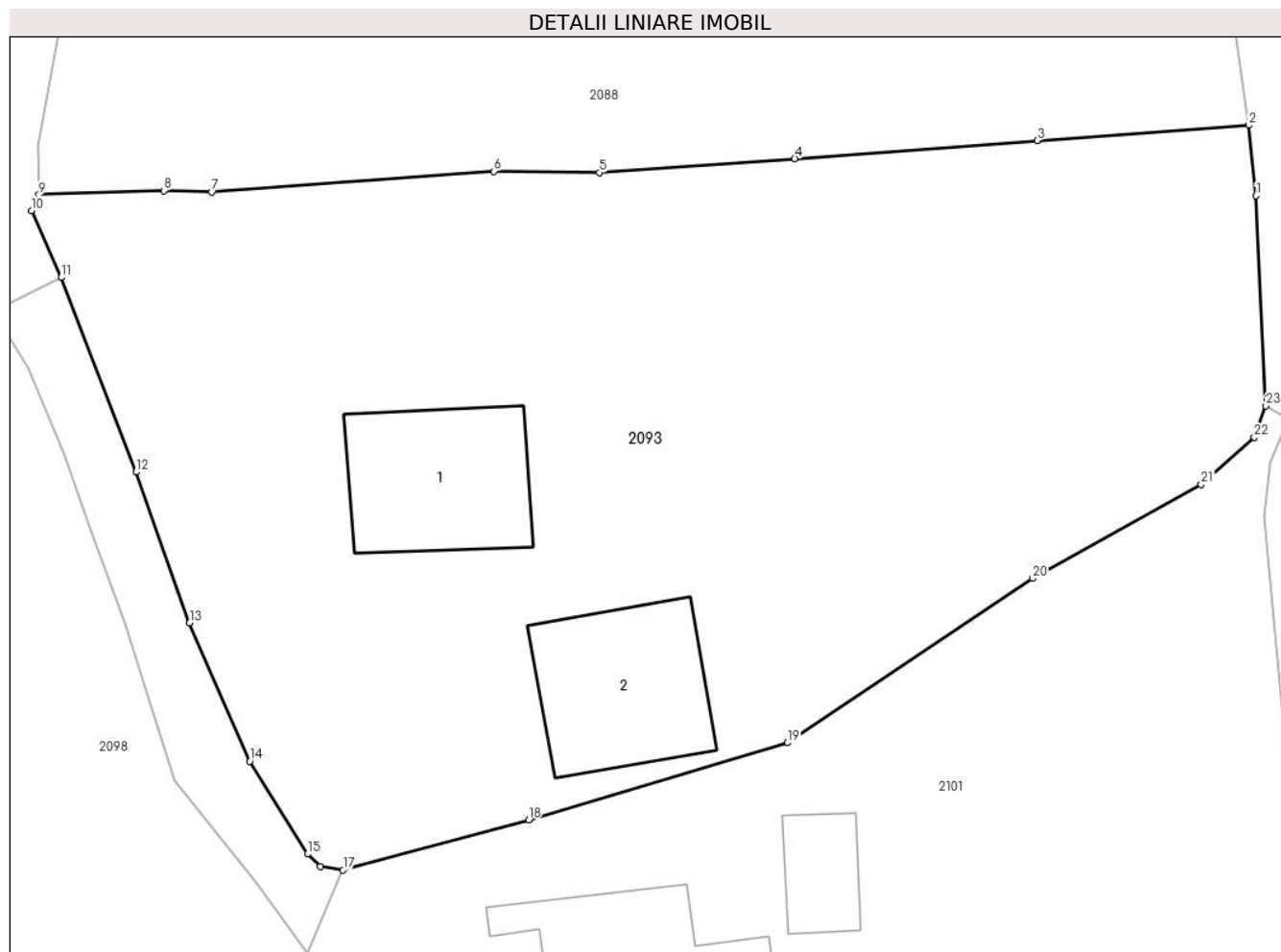
Inscrieri privind dezmembramintele dreptului de proprietate, drepturi reale de garanție și sarcini	Referințe
NU SUNT	

Anexa Nr. 1 La Partea I

Teren

Nr cadastral	Suprafața (mp)*	Observații / Referințe
	Din acte: 1.000 Masurata: 1.878	

* Suprafața este determinată în planul de proiecție Stereo 70.



Date referitoare la teren

Crt	Categorie folosință	Intra vilan	Suprafața (mp)	Tarla	Parcelă	Nr. topo	Observații / Referințe
1	curți constructii	DA	550	-	-	-	
2	faneata	DA	1.328	-	-	-	

Date referitoare la construcții

Crt	Număr	Destinație construcție	Supraf. (mp)	Situație juridică	Observații / Referințe
A1.1		construcții de locuințe	76	Fara acte	Nr. niveluri:1; S. construita la sol:76 mp; LOCUINTA
A1.2		construcții de locuințe	78	Fara acte	Nr. niveluri:1; S. construita la sol:78 mp; LOCUINTA

Lungime Segmente

1) Valorile lungimilor segmentelor sunt obținute din proiecție în plan.

Punct început	X / Y	Punct sfârșit	X / Y	Lungime segment (** (m)
1	570.250,718 417.093,615	2	570.250,318 417.097,506	3.912
3	570.238,658 417.096,663	4	570.225,299 417.095,662	13.396

Punct început	X / Y	Punct sfârșit	X / Y	Lungime segment (** (m)
2	570.250,318 417.097,506	3	570.238,658 417.096,663	11.69
4	570.225,299 417.095,662	5	570.214,548 417.094,89	10.779

Punct început	X / Y	Punct sfârșit	X / Y	Lungime segment (** (m)
5	570.214,548 417.094,89	6	570.208,725 417.094,963	5.823
7	570.193,174 417.093,827	8	570.190,539 417.093,893	2.636
9	570.183,664 417.093,673	10	570.183,258 417.092,793	0.969
11	570.184,882 417.089,109	12	570.189,012 417.078,392	11.485
13	570.191,957 417.070,079	14	570.195,275 417.062,462	8.308
15	570.198,461 417.057,347	16	570.199,154 417.056,657	0.978
17	570.200,408 417.056,467	18	570.210,643 417.059,238	10.603
19	570.224,898 417.063,476	20	570.238,416 417.072,53	16.27
21	570.247,702 417.077,697	22	570.250,637 417.080,303	3.925
23	570.251,254 417.082,037	1	570.250,718 417.093,615	11.59

Punct început	X / Y	Punct sfârșit	X / Y	Lungime segment (** (m)
6	570.208,725 417.094,963	7	570.193,174 417.093,827	15.592
8	570.190,539 417.093,893	9	570.183,664 417.093,673	6.879
10	570.183,258 417.092,793	11	570.184,882 417.089,109	4.026
12	570.189,012 417.078,392	13	570.191,957 417.070,079	8.819
14	570.195,275 417.062,462	15	570.198,461 417.057,347	6.026
16	570.199,154 417.056,657	17	570.200,408 417.056,467	1.268
18	570.210,643 417.059,238	19	570.224,898 417.063,476	14.872
20	570.238,416 417.072,53	21	570.247,702 417.077,697	10.627
22	570.250,637 417.080,303	23	570.251,254 417.082,037	1.841

** Lungimile segmentelor sunt determinate în planul de proiecție Stereo 70 și sunt rotunjite la 1 milimetru.

*** Distanța dintre puncte este formată din segmente cumulate ce sunt mai mici decât valoarea 1 milimetru.

**DATE DESPRE IMOBILUL NR. 2094**

Oficiul de Cadastru și Publicitate Imobiliară PRAHOVA
Biroul de Cadastru și Publicitate Imobiliară Vălenii de Munte

A. Partea I. Descrierea imobilului

TEREN Intravilan

Adresa: Loc. Scurtesti, Jud. Prahova

Nr. Crt	Nr cadastral Nr. topografic	Suprafața* (mp)	Observații / Referințe
A1		1	Sector cadastral:24 Teren neimprijmit;

Construcții

Crt	Nr cadastral Nr. topografic	Adresa	Observații / Referințe
A1.1		Loc. Scurtesti, Jud. Prahova	Nr. niveluri:1; S. construita la sol:1 mp; STALP ENERGIE ELECTRICA LEA 20KV

B. Partea II. Proprietari și acte

Inscrieri privitoare la dreptul de proprietate și alte drepturi reale		Referințe
/		
Act Normativ nr. 123, din 10/07/2012 emis de PARLAMENTUL ROMANIEI;		
B1	Intabulare, drept de PROPRIETATE, dobandit prin Lege, cota actuala 1/1 1) STATUL ROMAN, CIF:9999999999999	A1, A1.1
Act Normativ nr. 980, din 16/12/2015 emis de GUVERNUL ROMANIEI;		
B2	Intabulare, drept de ADMINISTRARE, dobandit prin Lege 1) MINISTERUL ECONOMIEI, ENERGIEI SI MEDIULUI DE AFACERI, CIF:9999999999999	A1, A1.1
Act Administrativ nr. 9, din 07/10/2005 emis de MINISTERUL ECONOMIEI SI COMERTULUI (ACT ADITIONAL 1/10.06.2008 EMIS DE MINISTERUL ECONOMIEI SI FINANTELOR, ACT ADITIONAL 2/18.06.2015 EMIS DE MINISTERUL ENERGIEI, INTREPRINDERILOR MICI SI MIJLOCII SI MEDIULUI DE AFACERI, ACT ADITIONAL 3/10.02.2016 EMIS DE MINISTERUL ENERGIEI, ACT ADITIONAL 4/02.03.2017 EMIS DE MINISTERUL ENERGIEI);		
B3	Intabulare, drept de CONCESIUNE, dobandit prin Lege 1) DISTRIBUTIE ENERGIE ELECTRICA ROMANIA SA, CIF:14476722	A1, A1.1

C. Partea III. SARCINI .

Inscrieri privind dezmembramintele dreptului de proprietate, drepturi reale de garanție și sarcini	Referințe
NU SUNT	

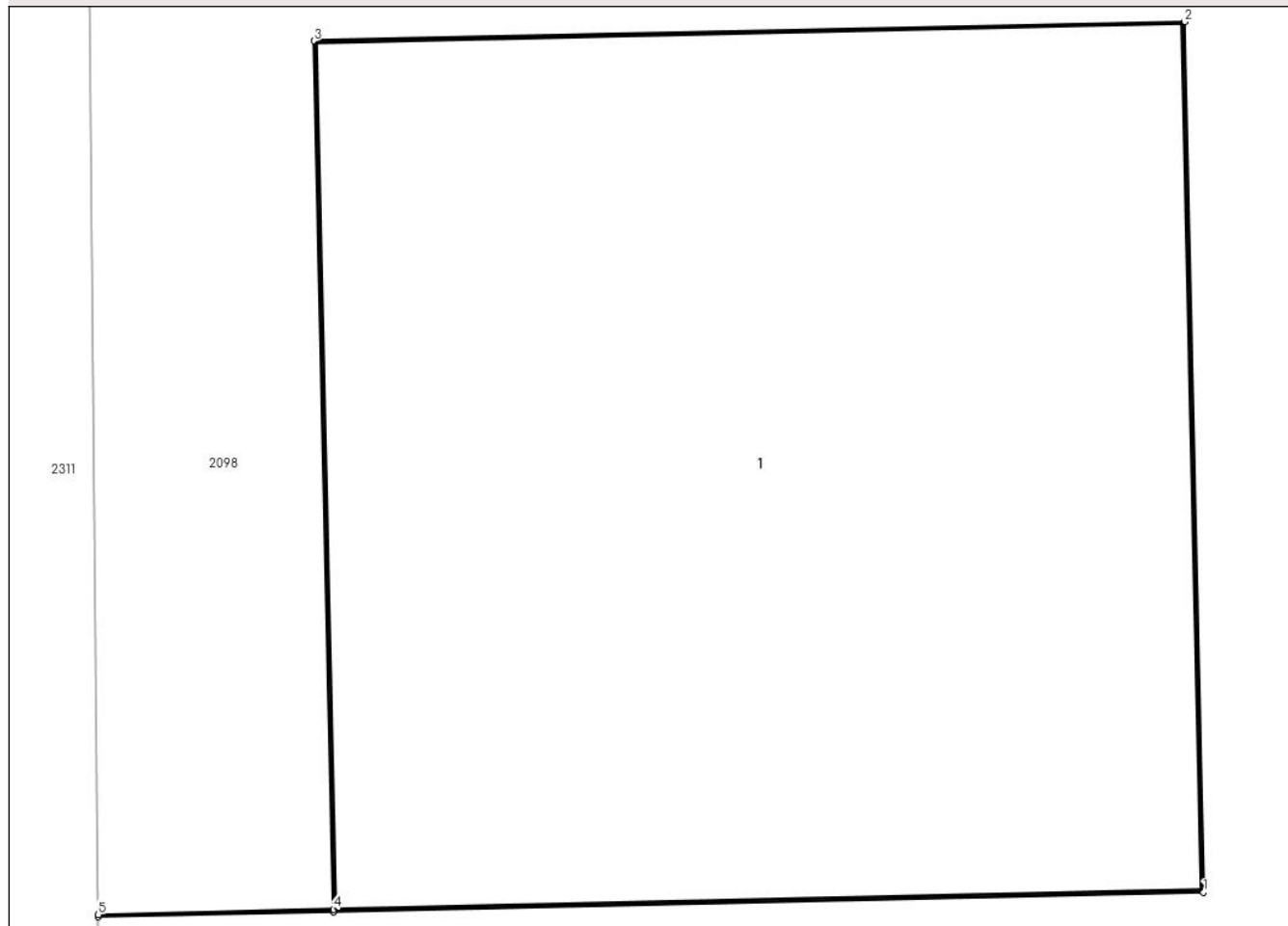
Anexa Nr. 1 La Partea I

Teren

Nr cadastral	Suprafața (mp)*	Observații / Referințe
	1	

* Suprafața este determinată în planul de proiecție Stereo 70.

DETALII LINIARE IMOBIL



Date referitoare la teren

Crt	Categorie folosință	Intra vilan	Suprafața (mp)	Tarla	Parcelă	Nr. topo	Observații / Referințe
1	curți constructii	DA	1	-	-	-	

Date referitoare la construcții

Crt	Număr	Destinație construcție	Supraf. (mp)	Situație juridică	Observații / Referințe
A1.1		construcții industriale și edilitare	1	Cu acte	Nr. niveluri:1; S. construită la sol:1 mp; STALP ENERGIE ELECTRICA LEA 20KV

Lungime Segmente

1) Valorile lungimilor segmentelor sunt obținute din proiecție în plan.

Punct început	X / Y	Punct sfârșit	X / Y	Lungime segment (** (m)
1	570.175,674 417.070,191	2	570.175,647 417.071,39	1.2
2	570.175,647 417.071,39	3	570.174,447 417.071,364	1.2
3	570.174,447 417.071,364	4	570.174,474 417.070,167	1.197

Punct început	X / Y	Punct sfârșit	X / Y	Lungime segment (** (m)
4	570.174,474 417.070,167	5	570.174,149 417.070,16	0.325
5	570.174,149 417.070,16	6	570.174,149 417.070,157	0.003
6	570.174,149 417.070,157	7	570.174,474 417.070,164	0.325
7	570.174,474 417.070,164	1	570.175,674 417.070,191	1.2

** Lungimile segmentelor sunt determinate în planul de proiecție Stereo 70 și sunt rotunjite la 1 milimetru.

*** Distanța dintre puncte este formată din segmente cumulate ce sunt mai mici decât valoarea 1 milimetru.

**DATE DESPRE IMOBILUL NR. 2095**

Oficiul de Cadastru și Publicitate Imobiliară PRAHOVA
Biroul de Cadastru și Publicitate Imobiliară Vălenii de Munte

A. Partea I. Descrierea imobilului

TEREN Intravilan

Adresa: Loc. Scurtesti, Jud. Prahova

Nr. Crt	Nr cadastral Nr. topografic	Suprafața* (mp)	Observații / Referințe
A1		138	Sector cadastral:24 Teren imprejmuit;

B. Partea II. Proprietari și acte

Inscrieri privitoare la dreptul de proprietate și alte drepturi reale		Referințe
/		
Act Normativ nr. 7, din 13/03/1996 emis de PARLAMENTUL ROMANIEI (ART. 13);		
B1	Inscrierea posesiei, drept de PROPRIETATE, dobandit prin Constituire, cota actuala 1/1 1) NEIDENTIFICAT NEIDENTIFICAT	A1
B2	SE NOTEAZA MENTIUNEA DE PROPRIETAR NEIDENTIFICAT	A1

C. Partea III. SARCINI .

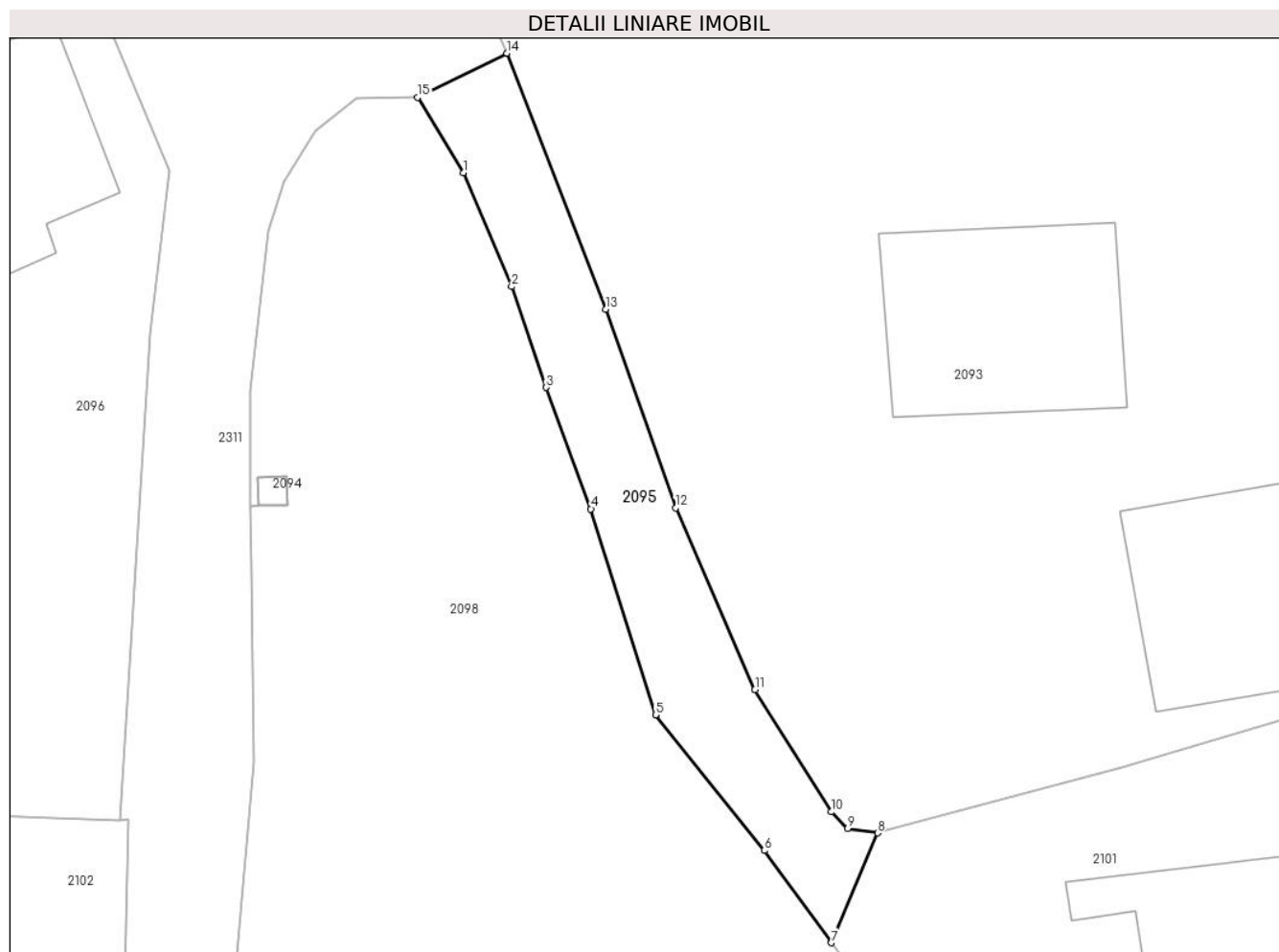
Inscrieri privind dezmembramintele dreptului de proprietate, drepturi reale de garanție și sarcini	Referințe
NU SUNT	

Anexa Nr. 1 La Partea I

Teren

Nr cadastral	Suprafața (mp)*	Observații / Referințe
	138	

* Suprafața este determinată în planul de proiecție Stereo 70.



Date referitoare la teren

Crt	Categorie folosință	Intra vilan	Suprafața (mp)	Tarla	Parcelă	Nr. topo	Observații / Referințe
1	drum	DA	138	-	-	-	

Lungime Segmente

1) Valorile lungimilor segmentelor sunt obținute din proiecție în plan.

Punct început	X / Y	Punct sfârșit	X / Y	Lungime segment (** (m)
1	570.183,062 417.084,109	2	570.185,079 417.079,34	5.178
2	570.185,079 417.079,34	3	570.186,533 417.075,118	4.465
3	570.186,533 417.075,118	4	570.188,399 417.070,03	5.419
4	570.188,399 417.070,03	5	570.191,108 417.061,414	9.032
5	570.191,108 417.061,414	6	570.195,665 417.055,73	7.285

Punct început	X / Y	Punct sfârșit	X / Y	Lungime segment (** (m)
6	570.195,665 417.055,73	7	570.198,484 417.051,87	4.78
7	570.198,484 417.051,87	8	570.200,408 417.056,467	4.984
8	570.200,408 417.056,467	9	570.199,154 417.056,657	1.268
9	570.199,154 417.056,657	10	570.198,461 417.057,347	0.978
10	570.198,461 417.057,347	11	570.195,275 417.062,462	6.026
11	570.195,275 417.062,462	12	570.191,957 417.070,079	8.308
12	570.191,957 417.070,079	13	570.189,012 417.078,392	8.819
13	570.189,012 417.078,392	14	570.184,882 417.089,109	11.485
14	570.184,882 417.089,109	15	570.181,15 417.087,263	4.164
15	570.181,15 417.087,263	1	570.183,062 417.084,109	3.688

** Lungimile segmentelor sunt determinate în planul de proiecție Stereo 70 și sunt rotunjite la 1 milimetru.

*** Distanța dintre puncte este formată din segmente cumulate ce sunt mai mici decât valoarea 1 milimetru.

**DATE DESPRE IMOBILUL NR. 2096**

Oficiul de Cadastru și Publicitate Imobiliară PRAHOVA
Biroul de Cadastru și Publicitate Imobiliară Vălenii de Munte

A. Partea I. Descrierea imobilului

TEREN Intravilan

Adresa: Loc. Scurtesti, Nr. 266, Jud. Prahova

Nr. Crt	Nr cadastral Nr. topografic	Suprafața* (mp)	Observații / Referințe
A1		2.109	Sector cadastral:24 Teren imprejmuit;

B. Partea II. Proprietari și acte

Inscrieri privitoare la dreptul de proprietate și alte drepturi reale		Referințe
/		
Act Normativ nr. 7, din 13/03/1996 emis de PARLAMENTUL ROMANIEI (ART. 13);		
B1	Inscrierea posesiei, drept de PROPRIETATE, dobandit prin Constituire, cota actuala 1/1 1) NEIDENTIFICAT NEIDENTIFICAT	A1
B2	SE NOTEAZA MENTIUNEA DE PROPRIETAR NEIDENTIFICAT	A1

C. Partea III. SARCINI .

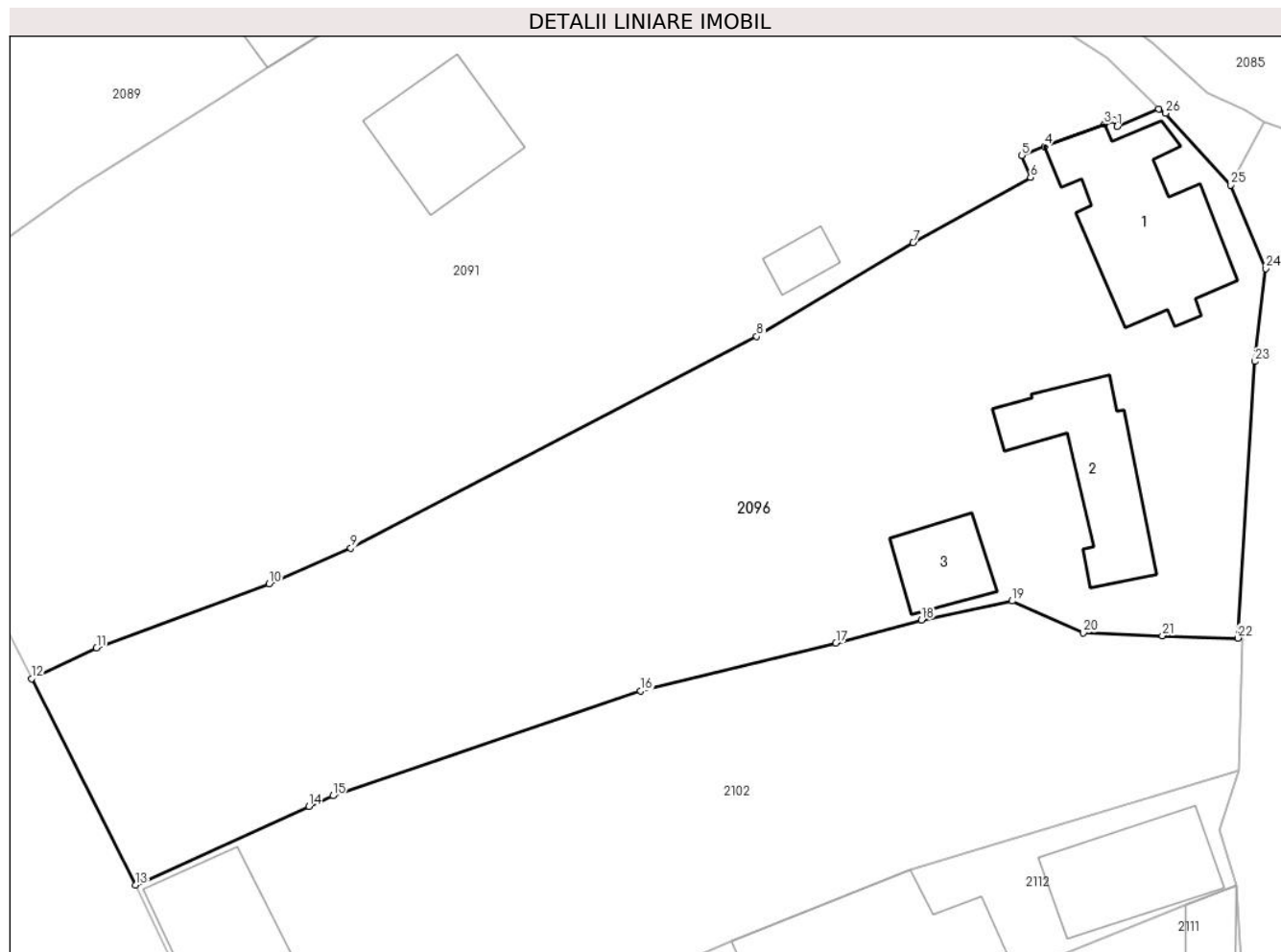
Inscrieri privind dezmembramintele dreptului de proprietate, drepturi reale de garanție și sarcini	Referințe
NU SUNT	

Anexa Nr. 1 La Partea I

Teren

Nr cadastral	Suprafața (mp)*	Observații / Referințe
	2.109	

* Suprafața este determinată în planul de proiecție Stereo 70.



Date referitoare la teren

Crt	Categorie folosință	Intravilan	Suprafața (mp)	Tarla	Parcelă	Nr. topo	Observații / Referințe
1	cai ferate	DA	900	-	-	-	
2	faneata	DA	1.209	-	-	-	

Date referitoare la construcții

Crt	Număr	Destinație construcție	Supraf. (mp)	Situație juridică	Observații / Referințe
A1.1		construcții de locuințe	118	Fara acte	Nr. niveluri:1; S. construita la sol:118 mp; LOCUINTA
A1.2		construcții anexa	82	Fara acte	Nr. niveluri:1; S. construita la sol:82 mp; ANEXA
A1.3		construcții anexa	38	Fara acte	Nr. niveluri:1; S. construita la sol:38 mp; ANEXA

Lungime Segmente

1) Valorile lungimilor segmentelor sunt obținute din proiecție în plan.

Punct început	X / Y	Punct sfârșit	X / Y	Lungime segment (** (m))
1	570.159,787 417.094,645	2	570.159,606 417.095,097	0.487

Punct început	X / Y	Punct sfârșit	X / Y	Lungime segment (** (m))
2	570.159,606 417.095,097	3	570.158,864 417.094,818	0.793

Punct început	X / Y	Punct sfârșit	X / Y	Lungime segment (** (m)
3	570.158,864 417.094,818	4	570.154,462 417.093,162	4.703
5	570.152,759 417.092,522	6	570.153,432 417.090,896	1.76
7	570.144,77 417.086,103	8	570.133,268 417.079,192	13.418
9	570.103,374 417.063,633	10	570.097,365 417.061,001	6.561
11	570.084,655 417.056,277	12	570.079,875 417.054,034	5.28
13	570.087,518 417.038,86	14	570.100,271 417.044,636	14.0
15	570.102,048 417.045,414	16	570.124,715 417.053,13	23.944
17	570.139,089 417.056,654	18	570.145,395 417.058,344	6.528
19	570.152,07 417.059,742	20	570.157,319 417.057,395	5.75
21	570.163,133 417.057,194	22	570.168,689 417.057,01	5.559
23	570.169,958 417.077,352	24	570.170,74 417.084,188	6.88
25	570.168,159 417.090,333	26	570.163,377 417.095,608	7.12
27	570.162,856 417.095,91	1	570.159,787 417.094,645	3.32

Punct început	X / Y	Punct sfârșit	X / Y	Lungime segment (** (m)
4	570.154,462 417.093,162	5	570.152,759 417.092,522	1.82
6	570.153,432 417.090,896	7	570.144,77 417.086,103	9.9
8	570.133,268 417.079,192	9	570.103,374 417.063,633	33.7
10	570.097,365 417.061,001	11	570.084,655 417.056,277	13.56
12	570.079,875 417.054,034	13	570.087,518 417.038,86	16.99
14	570.100,271 417.044,636	15	570.102,048 417.045,414	1.94
16	570.124,715 417.053,13	17	570.139,089 417.056,654	14.8
18	570.145,395 417.058,344	19	570.152,07 417.059,742	6.82
20	570.157,319 417.057,395	21	570.163,133 417.057,194	5.817
22	570.168,689 417.057,01	23	570.169,958 417.077,352	20.382
24	570.170,74 417.084,188	25	570.168,159 417.090,333	6.665
26	570.163,377 417.095,608	27	570.162,856 417.095,91	0.602

** Lungimile segmentelor sunt determinate în planul de proiecție Stereo 70 și sunt rotunjite la 1 milimetru.

*** Distanța dintre puncte este formată din segmente cumulate ce sunt mai mici decât valoarea 1 milimetru.

**DATE DESPRE IMOBILUL NR. 2097**

Oficiul de Cadastru și Publicitate Imobiliară PRAHOVA
Biroul de Cadastru și Publicitate Imobiliară Vălenii de Munte

A. Partea I. Descrierea imobilului

TEREN Intravilan

Adresa: Loc. Scurtesti, Jud. Prahova

Nr. Crt	Nr cadastral Nr. topografic	Suprafața* (mp)	Observații / Referințe
A1		1	Sector cadastral:24 Teren neimprijmit;

Construcții

Crt	Nr cadastral Nr. topografic	Adresa	Observații / Referințe
A1.1		Loc. Scurtesti, Jud. Prahova	Nr. niveluri:1; S. construita la sol:1 mp; STALP ENERGIE ELECTRICA LEA 20KV

B. Partea II. Proprietari și acte

Inscrieri privitoare la dreptul de proprietate și alte drepturi reale		Referințe
/		
Act Normativ nr. 123, din 10/07/2012 emis de PARLAMENTUL ROMANIEI;		
B1	Intabulare, drept de PROPRIETATE, dobandit prin Lege, cota actuala 1/1 1) STATUL ROMAN, CIF:9999999999999	A1, A1.1
Act Normativ nr. 980, din 16/12/2015 emis de GUVERNUL ROMANIEI;		
B2	Intabulare, drept de ADMINISTRARE, dobandit prin Lege 1) MINISTERUL ECONOMIEI, ENERGIEI SI MEDIULUI DE AFACERI, CIF:9999999999999	A1, A1.1
Act Administrativ nr. 9, din 07/10/2005 emis de MINISTERUL ECONOMIEI SI COMERTULUI (ACT ADITIONAL 1/10.06.2008 EMIS DE MINISTERUL ECONOMIEI SI FINANTELOR, ACT ADITIONAL 2/18.06.2015 EMIS DE MINISTERUL ENERGIEI, INTREPRINDERILOR MICI SI MIJLOCII SI MEDIULUI DE AFACERI, ACT ADITIONAL 3/10.02.2016 EMIS DE MINISTERUL ENERGIEI, ACT ADITIONAL 4/02.03.2017 EMIS DE MINISTERUL ENERGIEI);		
B3	Intabulare, drept de CONCESIUNE, dobandit prin Lege 1) DISTRIBUTIE ENERGIE ELECTRICA ROMANIA SA, CIF:14476722	A1, A1.1

C. Partea III. SARCINI .

Inscrieri privind dezmembramintele dreptului de proprietate, drepturi reale de garanție și sarcini	Referințe
NU SUNT	

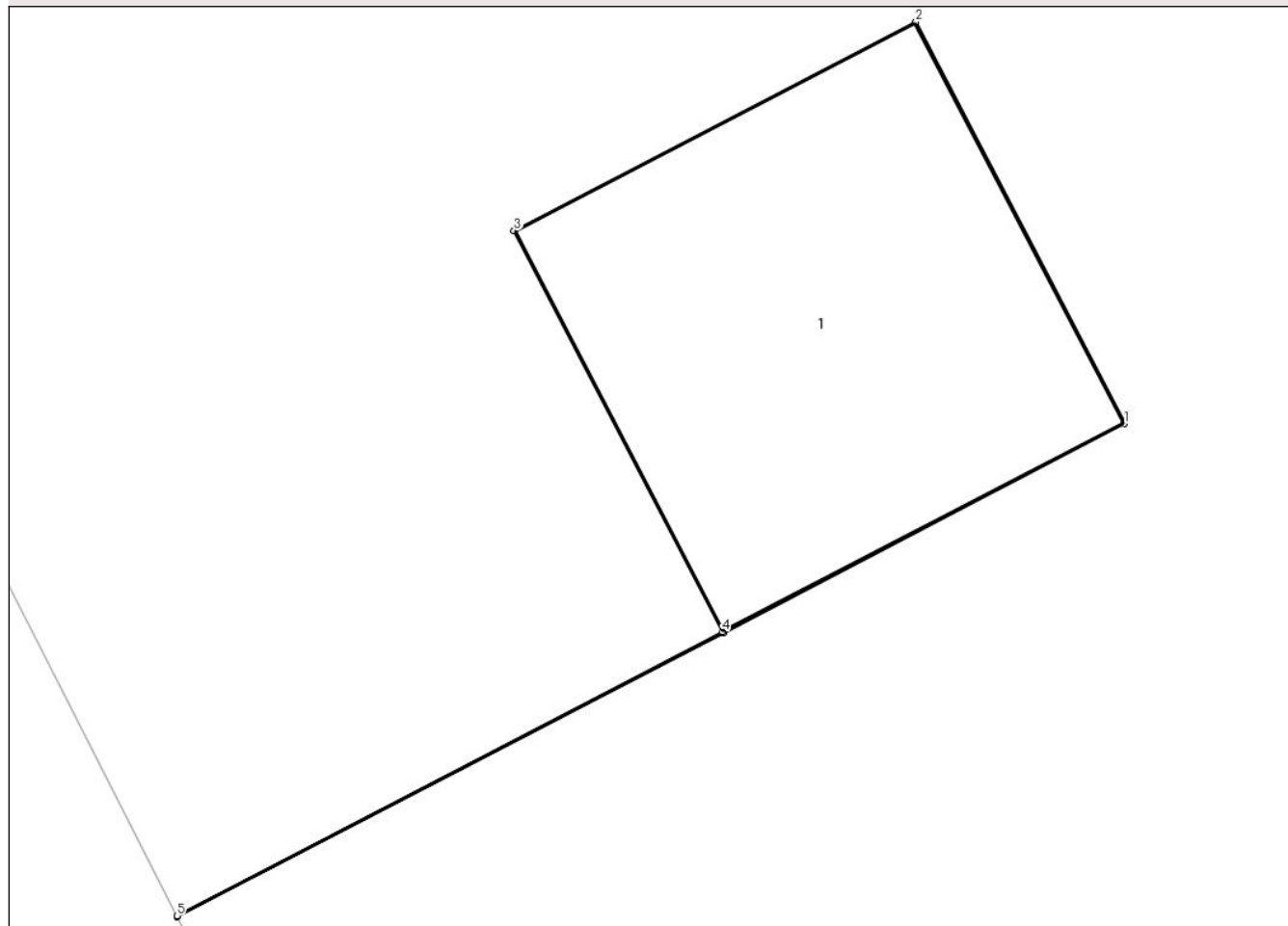
Anexa Nr. 1 La Partea I

Teren

Nr cadastral	Suprafața (mp)*	Observații / Referințe
	1	

* Suprafața este determinată în planul de proiecție Stereo 70.

DETALII LINIARE IMOBIL



Date referitoare la teren

Crt	Categorie folosință	Intra vilan	Suprafața (mp)	Tarla	Parcelă	Nr. topo	Observații / Referințe
1	curți constructii	DA	1	-	-	-	

Date referitoare la construcții

Crt	Număr	Destinație construcție	Supraf. (mp)	Situație juridică	Observații / Referințe
A1.1		construcții industriale și edilitare	1	Cu acte	Nr. niveluri:1; S. construită la sol:1 mp; STALP ENERGIE ELECTRICA LEA 20KV

Lungime Segmente

1) Valorile lungimilor segmentelor sunt obținute din proiecție în plan.

Punct început	X / Y	Punct sfârșit	X / Y	Lungime segment (** (m)
1	570.077,924 417.064,069	2	570.077,37 417.065,134	1.2
2	570.077,37 417.065,134	3	570.076,306 417.064,58	1.2
3	570.076,306 417.064,58	4	570.076,858 417.063,518	1.197

Punct început	X / Y	Punct sfârșit	X / Y	Lungime segment (** (m)
4	570.076,858 417.063,518	5	570.075,412 417.062,766	1.63
5	570.075,412 417.062,766	6	570.075,413 417.062,763	0.003
6	570.075,413 417.062,763	7	570.076,859 417.063,515	1.63
7	570.076,859 417.063,515	1	570.077,924 417.064,069	1.2

** Lungimile segmentelor sunt determinate în planul de proiecție Stereo 70 și sunt rotunjite la 1 milimetru.

*** Distanța dintre puncte este formată din segmente cumulate ce sunt mai mici decât valoarea 1 milimetru.

**DATE DESPRE IMOBILUL NR. 2098**

Oficiul de Cadastru și Publicitate Imobiliară PRAHOVA
Biroul de Cadastru și Publicitate Imobiliară Vălenii de Munte

A. Partea I. Descrierea imobilului

TEREN Intravilan

Nr. CF vechi:1043

Nr. cadastral vechi:10392

Adresa: Loc. Scurtesti, Jud. Prahova

Nr. Crt	Nr cadastral Nr. topografic	Suprafața* (mp)	Observații / Referințe
A1	20424	Din acte: 661 Masurata: 670	Sector cadastral:24 Teren imprejmuit;

B. Partea II. Proprietari și acte

Inscrieri privitoare la dreptul de proprietate și alte drepturi reale	Referințe
5017 / 26/07/2010	
Act Notarial nr. 852, din 21/07/2010 emis de NP IANCU LAURA IOANA;	
B1	A1
Intabulare, drept de PROPRIETATE cumparare ca bun comun, dobandit prin Conventie, cota actuala 1/1	
1) PATRULESCU IOAN	
2) PATRULESCU SILVIA, soti	

C. Partea III. SARCINI .

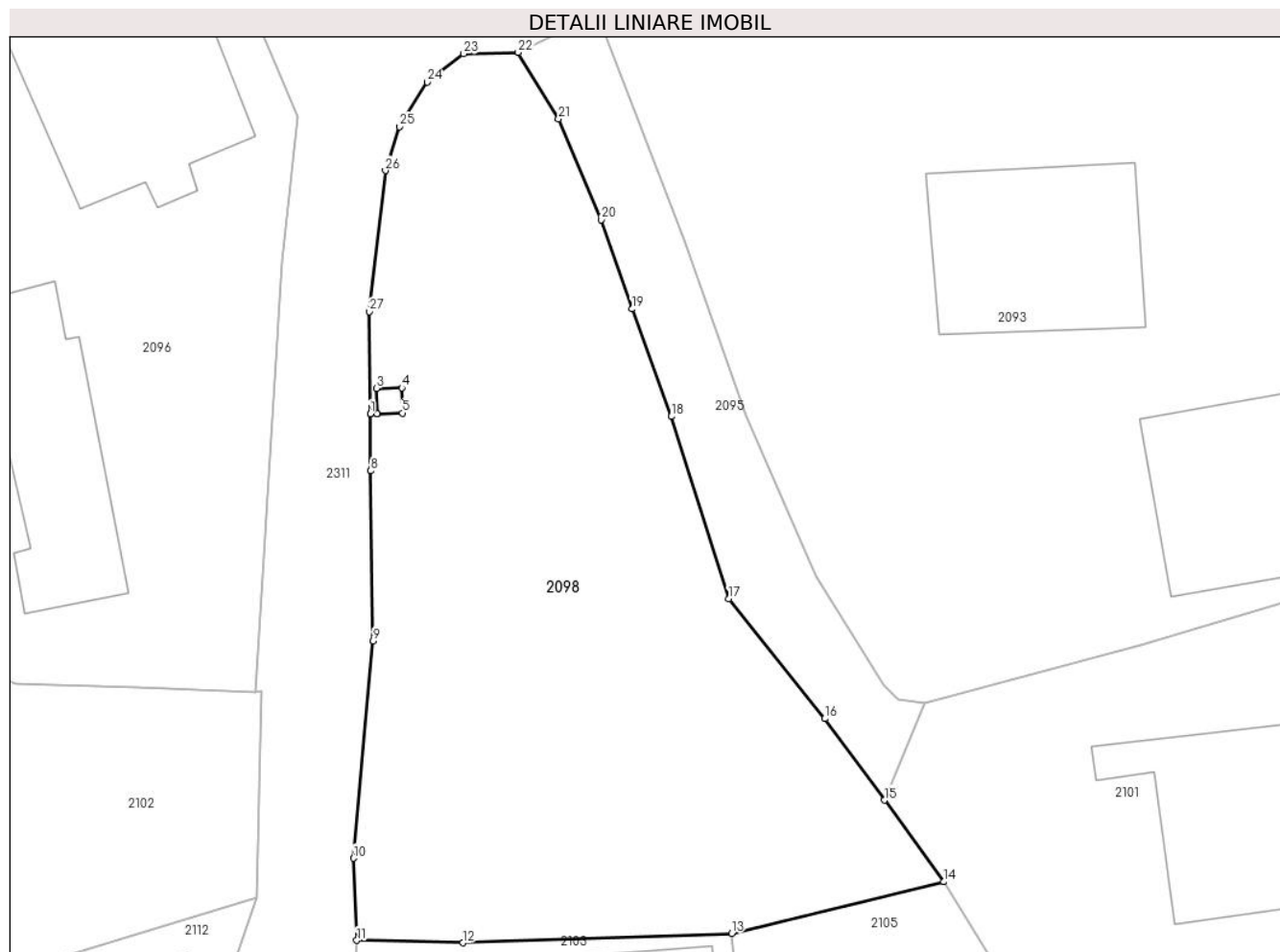
Inscrieri privind dezmembramintele dreptului de proprietate, drepturi reale de garanție și sarcini	Referințe
NU SUNT	

Anexa Nr. 1 La Partea I

Teren

Nr cadastral	Suprafața (mp)*	Observații / Referințe
20424	Din acte: 661 Masurata: 670	

* Suprafața este determinată în planul de proiecție Stereo 70.



Date referitoare la teren

Crt	Categorie folosință	Intra vilan	Suprafața (mp)	Tarla	Parcelă	Nr. topo	Observații / Referințe
1	livada	DA	670	31	72	-	

Lungime Segmente

1) Valorile lungimilor segmentelor sunt obținute din proiecție în plan.

Punct început	X / Y	Punct sfârșit	X / Y	Lungime segment (** (m)
1	570.174,149 417.070,16	2	570.174,474 417.070,167	0.325
3	570.174,447 417.071,364	4	570.175,647 417.071,39	1.2
5	570.175,674 417.070,191	6	570.174,474 417.070,164	1.2
7	570.174,149 417.070,157	8	570.174,173 417.067,461	2.696
9	570.174,287 417.059,411	10	570.173,351 417.049,12	10.334

Punct început	X / Y	Punct sfârșit	X / Y	Lungime segment (** (m)
2	570.174,474 417.070,167	3	570.174,447 417.071,364	1.197
4	570.175,647 417.071,39	5	570.175,674 417.070,191	1.2
6	570.174,474 417.070,164	7	570.174,149 417.070,157	0.325
8	570.174,173 417.067,461	9	570.174,287 417.059,411	8.051
10	570.173,351 417.049,12	11	570.173,515 417.045,228	3.895

Punct început	X / Y	Punct sfârșit	X / Y	Lungime segment (** (m)
11	570.173,515 417.045,228	12	570.178,535 417.045,121	5.021
13	570.191,259 417.045,566	14	570.201,303 417.048,009	10.337
15	570.198,484 417.051,87	16	570.195,665 417.055,73	4.78
17	570.191,108 417.061,414	18	570.188,399 417.070,03	9.032
19	570.186,533 417.075,118	20	570.185,079 417.079,34	4.465
21	570.183,062 417.084,109	22	570.181,15 417.087,263	3.688
23	570.178,573 417.087,197	24	570.176,849 417.085,854	2.185
25	570.175,524 417.083,741	26	570.174,865 417.081,67	2.174
27	570.174,106 417.074,998	1	570.174,149 417.070,16	4.838

Punct început	X / Y	Punct sfârșit	X / Y	Lungime segment (** (m)
12	570.178,535 417.045,121	13	570.191,259 417.045,566	12.732
14	570.201,303 417.048,009	15	570.198,484 417.051,87	4.78
16	570.195,665 417.055,73	17	570.191,108 417.061,414	7.285
18	570.188,399 417.070,03	19	570.186,533 417.075,118	5.419
20	570.185,079 417.079,34	21	570.183,062 417.084,109	5.178
22	570.181,15 417.087,263	23	570.178,573 417.087,197	2.578
24	570.176,849 417.085,854	25	570.175,524 417.083,741	2.494
26	570.174,865 417.081,67	27	570.174,106 417.074,998	6.715

** Lungimile segmentelor sunt determinate în planul de proiecție Stereo 70 și sunt rotunjite la 1 milimetru.

*** Distanța dintre puncte este formată din segmente cumulate ce sunt mai mici decât valoarea 1 milimetru.

**DATE DESPRE IMOBILUL NR. 2099**

Oficiul de Cadastru și Publicitate Imobiliară PRAHOVA
Biroul de Cadastru și Publicitate Imobiliară Vălenii de Munte

A. Partea I. Descrierea imobilului

TEREN Intravilan

Adresa: Loc. Scurtesti, Jud. Prahova

Nr. Crt	Nr cadastral Nr. topografic	Suprafața* (mp)	Observații / Referințe
A1		1.903	Sector cadastral:24 Teren imprejmuit;

B. Partea II. Proprietari și acte

Inscrieri privitoare la dreptul de proprietate și alte drepturi reale		Referințe
/		
Act Normativ nr. 7, din 13/03/1996 emis de PARLAMENTUL ROMANIEI (ART. 13);		
B1	Inscrierea posesiei, drept de PROPRIETATE, dobandit prin Constituire, cota actuala 1/1 1) NEIDENTIFICAT NEIDENTIFICAT	A1
B2	SE NOTEAZA MENTIUNEA DE PROPRIETAR NEIDENTIFICAT	A1

C. Partea III. SARCINI .

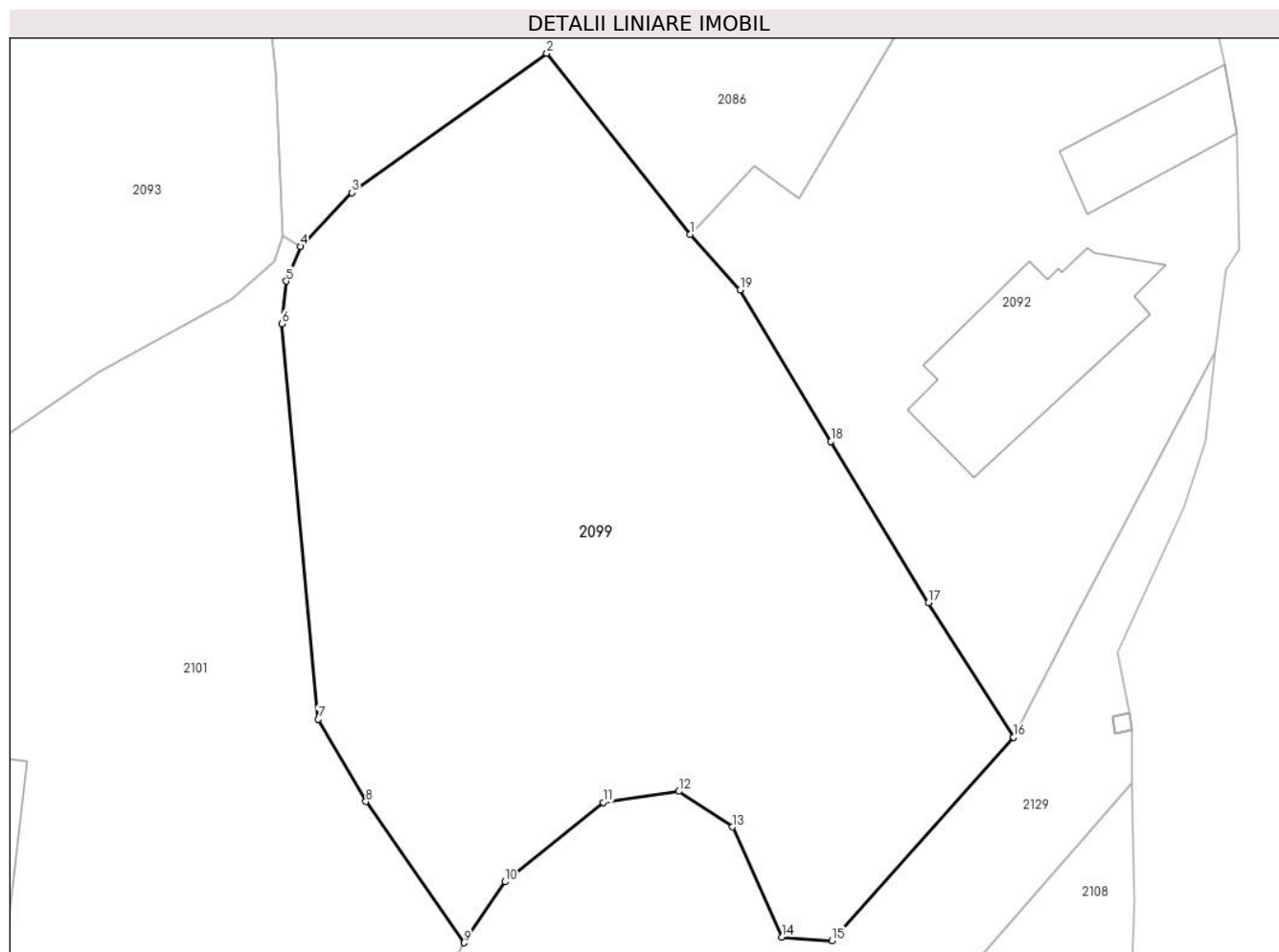
Inscrieri privind dezmembramintele dreptului de proprietate, drepturi reale de garanție și sarcini	Referințe
NU SUNT	

Anexa Nr. 1 La Partea I

Teren

Nr cadastral	Suprafața (mp)*	Observații / Referințe
	1.903	

* Suprafața este determinată în planul de proiecție Stereo 70.



Date referitoare la teren

Crt	Categorie folosință	Intravilan	Suprafața (mp)	Tarla	Parcelă	Nr. topo	Observații / Referințe
1	faneata	DA	1.903	-	-	-	

Lungime Segmente

1) Valorile lungimilor segmentelor sunt obținute din proiecție în plan.

Punct început	X / Y	Punct sfârșit	X / Y	Lungime segment (** (m)
1	570.279,607 417.082,176	2	570.269,641 417.094,791	16.077
2	570.269,641 417.094,791	3	570.256,059 417.085,09	16.691
3	570.256,059 417.085,09	4	570.252,473 417.081,345	5.185
4	570.252,473 417.081,345	5	570.251,494 417.078,918	2.617
5	570.251,494 417.078,918	6	570.251,163 417.075,953	2.983

Punct început	X / Y	Punct sfârșit	X / Y	Lungime segment (** (m)
6	570.251,163 417.075,953	7	570.253,711 417.048,423	27.648
7	570.253,711 417.048,423	8	570.257,034 417.042,689	6.627
8	570.257,034 417.042,689	9	570.263,863 417.032,867	11.963
9	570.263,863 417.032,867	10	570.266,737 417.037,104	5.12
10	570.266,737 417.037,104	11	570.273,581 417.042,636	8.8
11	570.273,581 417.042,636	12	570.278,825 417.043,404	5.3
12	570.278,825 417.043,404	13	570.282,586 417.040,934	4.5
13	570.282,586 417.040,934	14	570.286,011 417.033,263	8.4
14	570.286,011 417.033,263	15	570.289,501 417.033,005	3.5
15	570.289,501 417.033,005	16	570.302,165 417.047,169	19.0
16	570.302,165 417.047,169	17	570.296,226 417.056,538	11.093
17	570.296,226 417.056,538	18	570.289,431 417.067,756	13.115
18	570.289,431 417.067,756	19	570.283,093 417.078,327	12.325
19	570.283,093 417.078,327	1	570.279,607 417.082,176	5.193

** Lungimile segmentelor sunt determinate în planul de proiecție Stereo 70 și sunt rotunjite la 1 milimetru.

*** Distanța dintre puncte este formată din segmente cumulate ce sunt mai mici decât valoarea 1 milimetru.

**DATE DESPRE IMOBILUL NR. 2100**

Oficiul de Cadastru și Publicitate Imobiliară PRAHOVA
Biroul de Cadastru și Publicitate Imobiliară Vălenii de Munte

A. Partea I. Descrierea imobilului

TEREN Intravilan

Adresa: Loc. Scurtesti, Jud. Prahova

Nr. Crt	Nr cadastral Nr. topografic	Suprafața* (mp)	Observații / Referințe
A1		1	Sector cadastral:24 Teren neimpregmuit;

Construcții

Crt	Nr cadastral Nr. topografic	Adresa	Observații / Referințe
A1.1		Loc. Scurtesti, Jud. Prahova	Nr. niveluri:1; S. construita la sol:1 mp; STALP ENERGIE ELECTRICA LEA 20KV

B. Partea II. Proprietari și acte

Inscrieri privitoare la dreptul de proprietate și alte drepturi reale		Referințe
/		
Act Normativ nr. 123, din 10/07/2012 emis de PARLAMENTUL ROMANIEI;		
B1	Intabulare, drept de PROPRIETATE, dobandit prin Lege, cota actuala 1/1 1) STATUL ROMAN, CIF:9999999999999	A1, A1.1
Act Normativ nr. 980, din 16/12/2015 emis de GUVERNUL ROMANIEI;		
B2	Intabulare, drept de ADMINISTRARE, dobandit prin Lege 1) MINISTERUL ECONOMIEI, ENERGIEI SI MEDIULUI DE AFACERI, CIF:9999999999999	A1, A1.1
Act Administrativ nr. 9, din 07/10/2005 emis de MINISTERUL ECONOMIEI SI COMERTULUI (ACT ADITIONAL 1/10.06.2008 EMIS DE MINISTERUL ECONOMIEI SI FINANTELOR, ACT ADITIONAL 2/18.06.2015 EMIS DE MINISTERUL ENERGIEI, INTREPRINDERILOR MICI SI MIJLOCII SI MEDIULUI DE AFACERI, ACT ADITIONAL 3/10.02.2016 EMIS DE MINISTERUL ENERGIEI, ACT ADITIONAL 4/02.03.2017 EMIS DE MINISTERUL ENERGIEI);		
B3	Intabulare, drept de CONCESIUNE, dobandit prin Lege 1) DISTRIBUTIE ENERGIE ELECTRICA ROMANIA SA, CIF:14476722	A1, A1.1

C. Partea III. SARCINI .

Inscrieri privind dezmembramintele dreptului de proprietate, drepturi reale de garanție și sarcini	Referințe
NU SUNT	


Anexa Nr. 1 La Partea I

Teren

Nr cadastral	Suprafața (mp)*	Observații / Referințe
	1	

* Suprafața este determinată în planul de proiecție Stereo 70.

DETALII LINIARE IMOBIL



Date referitoare la teren

Crt	Categorie folosință	Intra vilan	Suprafața (mp)	Tarla	Parcelă	Nr. topo	Observații / Referințe
1	curti constructii	DA	1	-	-	-	

Date referitoare la construcții

Crt	Număr	Destinație construcție	Supraf. (mp)	Situație juridică	Observații / Referințe
A1.1		construcții industriale și edilitare	1	Cu acte	Nr. niveluri:1; S. construita la sol:1 mp; STALP ENERGIE ELECTRICA LEA 20KV

Lungime Segmente

1) Valorile lungimilor segmentelor sunt obținute din proiecție în plan.

Punct început	X / Y	Punct sfârșit	X / Y	Lungime segment (** (m)
1	570.310,439 417.047,656	2	570.310,214 417.048,835	1.2
2	570.310,214 417.048,835	3	570.309,036 417.048,61	1.2
3	570.309,036 417.048,61	4	570.309,26 417.047,432	1.2

Punct început	X / Y	Punct sfârşit	X / Y	Lungime segment (** (m)
4	570.309,26 417.047,432	1	570.310,439 417.047,656	1.2

** Lungimile segmentelor sunt determinate în planul de proiecţie Stereo 70 şi sunt rotunjite la 1 milimetru.

*** Distanţa dintre puncte este formată din segmente cumulate ce sunt mai mici decât valoarea 1 milimetru.

**DATE DESPRE IMOBILUL NR. 2101**

Oficiul de Cadastru și Publicitate Imobiliară PRAHOVA
Biroul de Cadastru și Publicitate Imobiliară Vălenii de Munte

A. Partea I. Descrierea imobilului

TEREN Intravilan

Adresa: Loc. Scurtesti, Jud. Prahova

Nr. Crt	Nr cadastral Nr. topografic	Suprafața* (mp)	Observații / Referințe
A1		2.021	Sector cadastral:24 Teren imprejmuit;

B. Partea II. Proprietari și acte

Inscrieri privitoare la dreptul de proprietate și alte drepturi reale		Referințe
/		
Act Normativ nr. 7, din 13/03/1996 emis de PARLAMENTUL ROMANIEI (ART. 13);		
B1	Inscrierea posesiei, drept de PROPRIETATE, dobandit prin Constituire, cota actuala 1/1 1) NEIDENTIFICAT NEIDENTIFICAT	A1
B2	SE NOTEAZA MENTIUNEA DE PROPRIETAR NEIDENTIFICAT	A1

C. Partea III. SARCINI .

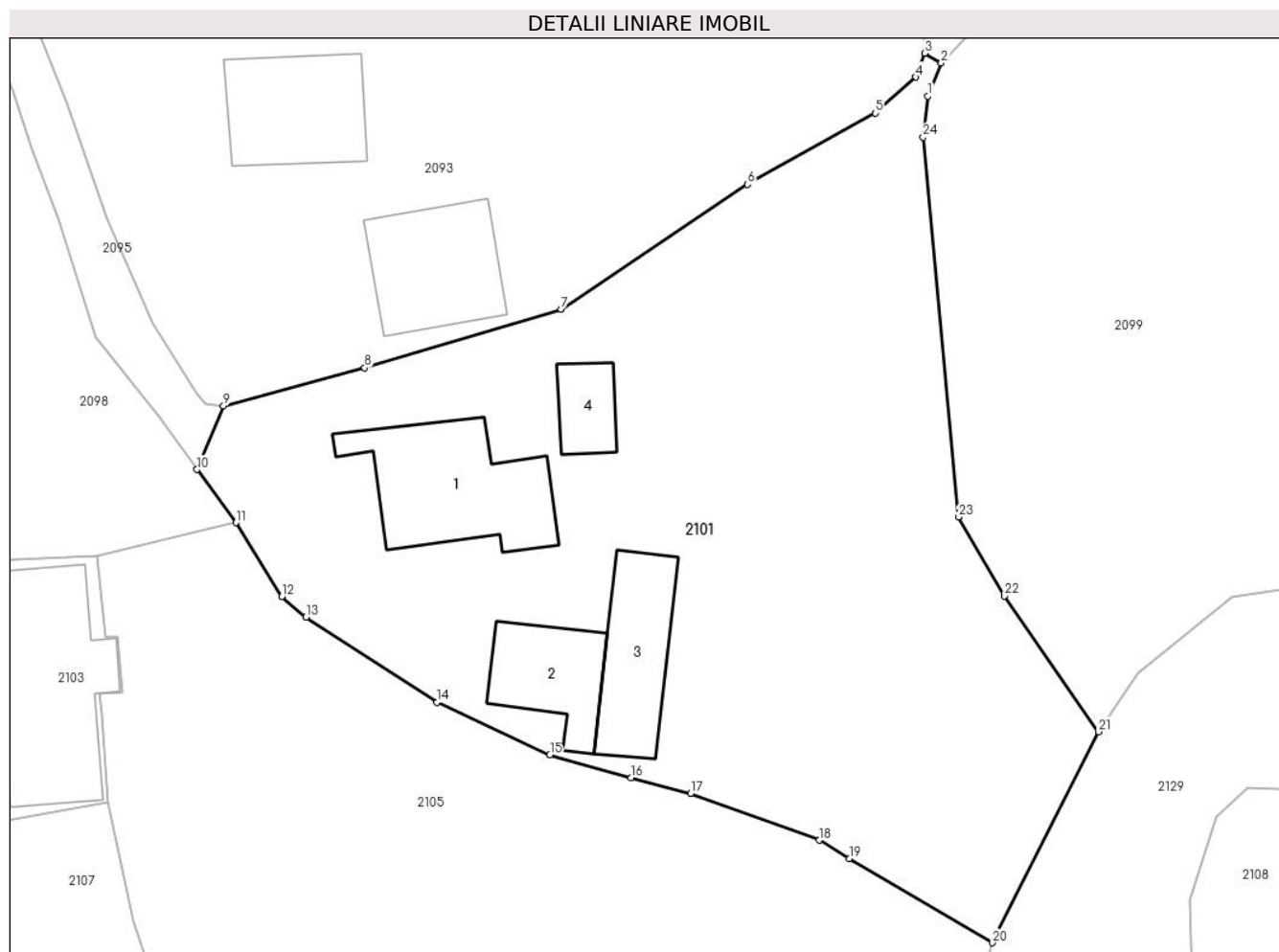
Inscrieri privind dezmembramintele dreptului de proprietate, drepturi reale de garanție și sarcini	Referințe
NU SUNT	

Anexa Nr. 1 La Partea I

Teren

Nr cadastral	Suprafața (mp)*	Observații / Referințe
	2.021	

* Suprafața este determinată în planul de proiecție Stereo 70.



Date referitoare la teren

Crt	Categorie folosință	Intravilan	Suprafața (mp)	Tarla	Parcelă	Nr. topo	Observații / Referințe
1	curți constructii	DA	1.000	-	-	-	
2	faneata	DA	1.021	-	-	-	

Date referitoare la construcții

Crt	Număr	Destinație construcție	Supraf. (mp)	Situație juridică	Observații / Referințe
A1.1		construcții de locuințe	104	Fara acte	Nr. niveluri:1; S. construita la sol:104 mp; LOCUINTA
A1.2		construcții de locuințe	56	Fara acte	Nr. niveluri:2; S. construita la sol:56 mp; LOCUINTA P+M
A1.3		construcții anexa	66	Fara acte	Nr. niveluri:1; S. construita la sol:66 mp; ANEXA
A1.4		construcții anexa	26	Fara acte	Nr. niveluri:1; S. construita la sol:26 mp; ANEXA

Lungime Segmente

1) Valorile lungimilor segmentelor sunt obținute din proiecție în plan.

Punct început	X / Y	Punct sfârșit	X / Y	Lungime segment (** (m)	Punct început	X / Y	Punct sfârșit	X / Y	Lungime segment (** (m)
---------------	-------	---------------	-------	-------------------------	---------------	-------	---------------	-------	-------------------------

Punct început	X / Y	Punct sfârșit	X / Y	Lungime segment (** (m)
1	570.251,494 417.078,918	2	570.252,473 417.081,345	2.617
3	570.251,254 417.082,037	4	570.250,637 417.080,303	1.841
5	570.247,702 417.077,697	6	570.238,416 417.072,53	10.627
7	570.224,898 417.063,476	8	570.210,643 417.059,238	14.872
9	570.200,408 417.056,467	10	570.198,484 417.051,87	4.984
11	570.201,303 417.048,009	12	570.204,634 417.042,663	6.299
13	570.206,384 417.041,165	14	570.215,9 417.034,996	11.341
15	570.224,081 417.031,186	16	570.229,955 417.029,514	6.107
17	570.234,281 417.028,398	18	570.243,629 417.024,999	9.947
19	570.245,785 417.023,666	20	570.256,185 417.017,566	12.057
21	570.263,863 417.032,867	22	570.257,034 417.042,689	11.963
23	570.253,711 417.048,423	24	570.251,163 417.075,953	27.648

Punct început	X / Y	Punct sfârșit	X / Y	Lungime segment (** (m)
2	570.252,473 417.081,345	3	570.251,254 417.082,037	1.402
4	570.250,637 417.080,303	5	570.247,702 417.077,697	3.925
6	570.238,416 417.072,53	7	570.224,898 417.063,476	16.27
8	570.210,643 417.059,238	9	570.200,408 417.056,467	10.603
10	570.198,484 417.051,87	11	570.201,303 417.048,009	4.78
12	570.204,634 417.042,663	13	570.206,384 417.041,165	2.304
14	570.215,9 417.034,996	15	570.224,081 417.031,186	9.025
16	570.229,955 417.029,514	17	570.234,281 417.028,398	4.468
18	570.243,629 417.024,999	19	570.245,785 417.023,666	2.535
20	570.256,185 417.017,566	21	570.263,863 417.032,867	17.119
22	570.257,034 417.042,689	23	570.253,711 417.048,423	6.627
24	570.251,163 417.075,953	1	570.251,494 417.078,918	2.983

** Lungimile segmentelor sunt determinate în planul de proiecție Stereo 70 și sunt rotunjite la 1 milimetru.

*** Distanța dintre puncte este formată din segmente cumulate ce sunt mai mici decât valoarea 1 milimetru.

**DATE DESPRE IMOBILUL NR. 2102**

Oficiul de Cadastru și Publicitate Imobiliară PRAHOVA
Biroul de Cadastru și Publicitate Imobiliară Vălenii de Munte

A. Partea I. Descrierea imobilului

TEREN Intravilan

Nr. CF vechi:892
Nr. cadastral vechi:10090

Adresa: Loc. Scurtesti, Jud. Prahova

Nr. Crt	Nr cadastral Nr. topografic	Suprafața* (mp)	Observații / Referințe
A1	20114	1.532	Sector cadastral:24 Teren imprejmuit;

B. Partea II. Proprietari și acte

Inscrieri privitoare la dreptul de proprietate și alte drepturi reale		Referințe
6420 / 21/09/2009		
Act Notarial nr. 1112, din 18/09/2009 emis de NP IANCU LAURA IOANA;		
B1	Intabulare, drept de PROPRIETATEcu titlu de cumparare, dobandit prin Conventie, cota actuala 1/1 1) IVAN ION 2) IVAN SAFTA, sotii, ca bun comun	A1
6423 / 05/08/2014		
Act Notarial nr. 438, din 28/03/2014 emis de N.P. IANCU LAURA IOANA;		
B2	se noteaza actualizarea informatiilor tehnice in conformitate cu noua documentatie cadastrala avizata in sensul modificarii limitei de proprietate si a suprafetei imobilului inscris in prezenta carte funciara,	A1

C. Partea III. SARCINI .

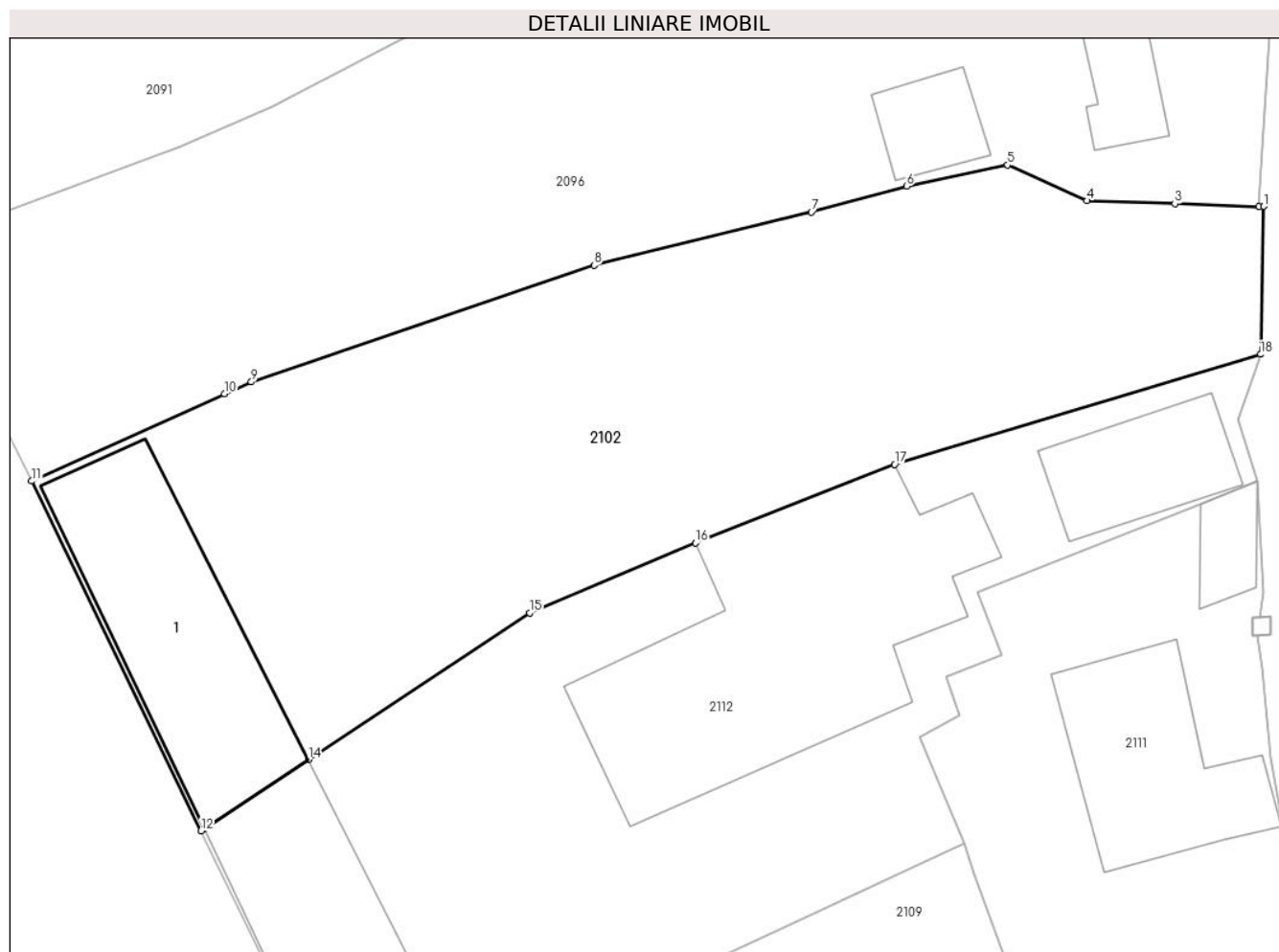
Inscrieri privind dezmembramintele dreptului de proprietate, drepturi reale de garanție și sarcini	Referințe
NU SUNT	

Anexa Nr. 1 La Partea I

Teren

Nr cadastral	Suprafața (mp)*	Observații / Referințe
20114	1.532	

* Suprafața este determinată în planul de proiecție Stereo 70.



Date referitoare la teren

Crt	Categorie folosință	Intravilan	Suprafața (mp)	Tarla	Parcelă	Nr. topo	Observații / Referințe
1	curți constructii	DA	624	31	72	-	
2	livada	DA	908	31	72	-	

Date referitoare la construcții

Crt	Număr	Destinație construcție	Supraf. (mp)	Situație juridică	Observații / Referințe
A1.1	20114-C1	construcții anexa	194	Fara acte	Nr. niveluri:1; S. construita la sol:194 mp; ANEXA

Lungime Segmente

1) Valorile lungimilor segmentelor sunt obținute din proiecție în plan.

Punct început	X / Y	Punct sfârșit	X / Y	Lungime segment (** (m)
1	570.169,007 417.057,021	2	570.168,689 417.057,01	0.318
2	570.168,689 417.057,01	3	570.163,133 417.057,194	5.559
3	570.163,133 417.057,194	4	570.157,319 417.057,395	5.817

Punct început	X / Y	Punct sfârșit	X / Y	Lungime segment (** (m)
4	570.157,319 417.057,395	5	570.152,07 417.059,742	5.75
5	570.152,07 417.059,742	6	570.145,395 417.058,344	6.82
6	570.145,395 417.058,344	7	570.139,089 417.056,654	6.528
7	570.139,089 417.056,654	8	570.124,715 417.053,13	14.8
8	570.124,715 417.053,13	9	570.102,048 417.045,414	23.944
9	570.102,048 417.045,414	10	570.100,271 417.044,636	1.94
10	570.100,271 417.044,636	11	570.087,518 417.038,86	14.0
11	570.087,518 417.038,86	12	570.098,721 417.015,742	25.69
12	570.098,721 417.015,742	13	570.098,936 417.015,885	0.258
13	570.098,936 417.015,885	14	570.105,821 417.020,448	8.26
14	570.105,821 417.020,448	15	570.120,466 417.030,155	17.57
15	570.120,466 417.030,155	16	570.131,436 417.034,77	11.901
16	570.131,436 417.034,77	17	570.144,59 417.039,96	14.141
17	570.144,59 417.039,96	18	570.168,796 417.047,239	25.277
18	570.168,796 417.047,239	1	570.169,007 417.057,021	9.784

** Lungimile segmentelor sunt determinate în planul de proiecție Stereo 70 și sunt rotunjite la 1 milimetru.

*** Distanța dintre puncte este formată din segmente cumulate ce sunt mai mici decât valoarea 1 milimetru.

**DATE DESPRE IMOBILUL NR. 2103**

Oficiul de Cadastru și Publicitate Imobiliară PRAHOVA
Biroul de Cadastru și Publicitate Imobiliară Vălenii de Munte

A. Partea I. Descrierea imobilului

TEREN Intravilan

Adresa: Loc. Scurtesti, Jud. Prahova

Nr. Crt	Nr cadastral Nr. topografic	Suprafața* (mp)	Observații / Referințe
A1		360	Sector cadastral:24 Teren imprejmuit;

B. Partea II. Proprietari și acte

Inscrieri privitoare la dreptul de proprietate și alte drepturi reale		Referințe
/		
Act Normativ nr. 7, din 13/03/1996 emis de PARLAMENTUL ROMANIEI (ART. 13);		
B1	Inscrierea posesiei, drept de PROPRIETATE, dobandit prin Constituire, cota actuala 1/1 1) NEIDENTIFICAT NEIDENTIFICAT	A1
B2	SE NOTEAZA MENTIUNEA DE PROPRIETAR NEIDENTIFICAT	A1

C. Partea III. SARCINI .

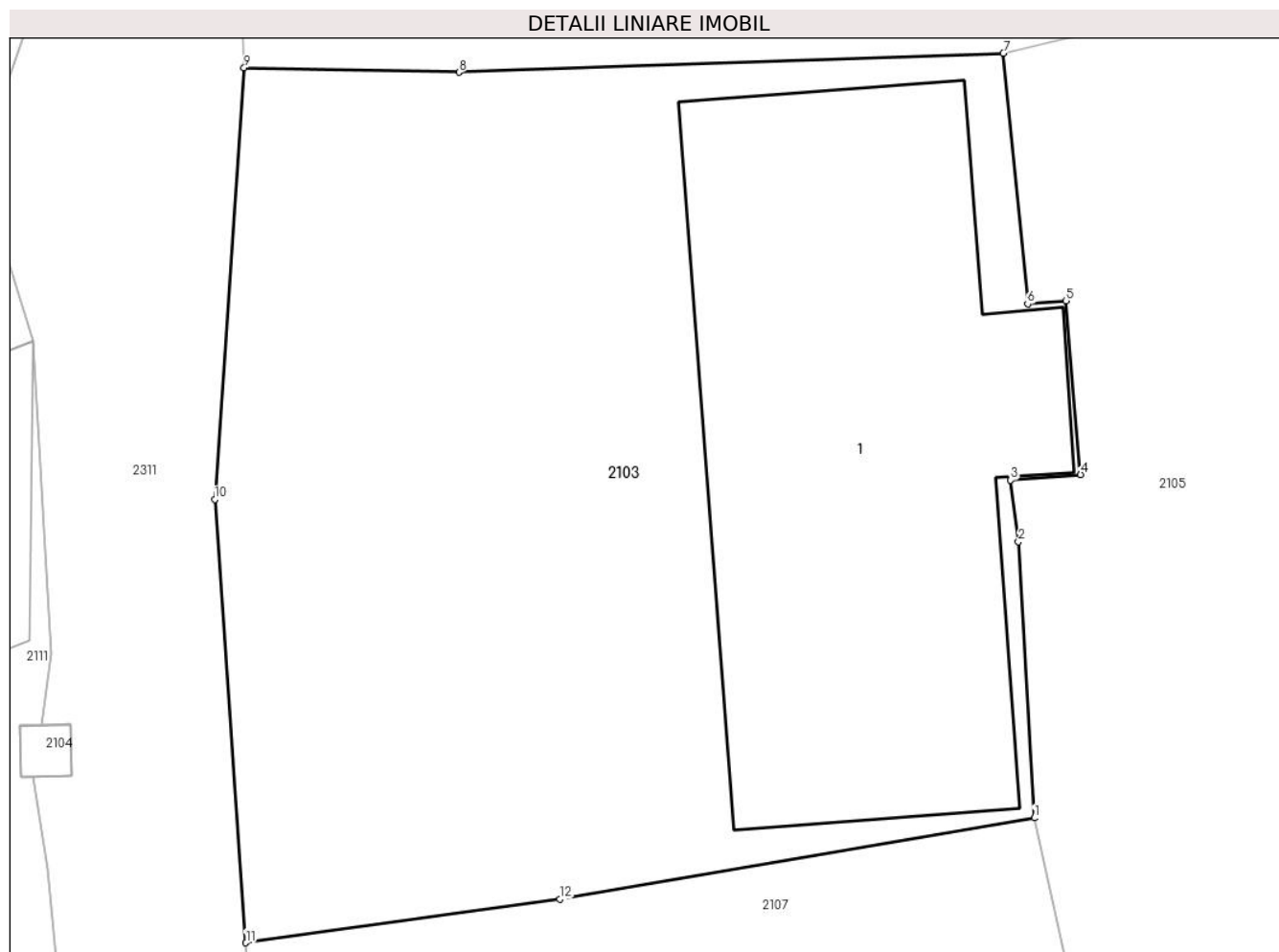
Inscrieri privind dezmembramintele dreptului de proprietate, drepturi reale de garanție și sarcini	Referințe
NU SUNT	

Anexa Nr. 1 La Partea I

Teren

Nr cadastral	Suprafața (mp)*	Observații / Referințe
	360	

* Suprafața este determinată în planul de proiecție Stereo 70.



Date referitoare la teren

Crt	Categorie folosință	Intravilan	Suprafața (mp)	Tarla	Parcelă	Nr. topo	Observații / Referințe
1	curți constructii	DA	360	-	-	-	

Date referitoare la construcții

Crt	Număr	Destinație construcție	Supraf. (mp)	Situație juridică	Observații / Referințe
A1.1		construcții de locuințe	122	Fara acte	Nr. niveluri:2; S. construita la sol:122 mp; LOCUINTA P+M

Lungime Segmente

1) Valorile lungimilor segmentelor sunt obținute din proiecție în plan.

Punct început	X / Y	Punct sfârșit	X / Y	Lungime segment (** (m)
1	570.191,984 417.027,705	2	570.191,614 417.034,154	6.46
2	570.191,614 417.034,154	3	570.191,432 417.035,594	1.452
3	570.191,432 417.035,594	4	570.193,067 417.035,724	1.64
4	570.193,067 417.035,724	5	570.192,726 417.039,78	4.07

Punct început	X / Y	Punct sfârșit	X / Y	Lungime segment (** (m)
5	570.192,726 417.039,78	6	570.191,828 417.039,713	0.9
6	570.191,828 417.039,713	7	570.191,259 417.045,566	5.881
7	570.191,259 417.045,566	8	570.178,535 417.045,121	12.732
8	570.178,535 417.045,121	9	570.173,515 417.045,228	5.021
9	570.173,515 417.045,228	10	570.172,826 417.035,146	10.106
10	570.172,826 417.035,146	11	570.173,557 417.024,789	10.383
11	570.173,557 417.024,789	12	570.180,891 417.025,805	7.404
12	570.180,891 417.025,805	1	570.191,984 417.027,705	11.255

** Lungimile segmentelor sunt determinate în planul de proiecție Stereo 70 și sunt rotunjite la 1 milimetru.

*** Distanța dintre puncte este formată din segmente cumulate ce sunt mai mici decât valoarea 1 milimetru.

**DATE DESPRE IMOBILUL NR. 2104**

Oficiul de Cadastru și Publicitate Imobiliară PRAHOVA
Biroul de Cadastru și Publicitate Imobiliară Vălenii de Munte

A. Partea I. Descrierea imobilului

TEREN Intravilan

Adresa: Loc. Scurtesti, Jud. Prahova

Nr. Crt	Nr cadastral Nr. topografic	Suprafața* (mp)	Observații / Referințe
A1		1	Sector cadastral:24 Teren neimprijmit;

Construcții

Crt	Nr cadastral Nr. topografic	Adresa	Observații / Referințe
A1.1		Loc. Scurtesti, Jud. Prahova	Nr. niveluri:1; S. construita la sol:1 mp; STALP ENERGIE ELECTRICA LEA 20KV

B. Partea II. Proprietari și acte

Inscrieri privitoare la dreptul de proprietate și alte drepturi reale		Referințe
/		
Act Normativ nr. 123, din 10/07/2012 emis de PARLAMENTUL ROMANIEI;		
B1	Intabulare, drept de PROPRIETATE, dobandit prin Lege, cota actuala 1/1 1) STATUL ROMAN, CIF:9999999999999	A1, A1.1
Act Normativ nr. 980, din 16/12/2015 emis de GUVERNUL ROMANIEI;		
B2	Intabulare, drept de ADMINISTRARE, dobandit prin Lege 1) MINISTERUL ECONOMIEI, ENERGIEI SI MEDIULUI DE AFACERI, CIF:9999999999999	A1, A1.1
Act Administrativ nr. 9, din 07/10/2005 emis de MINISTERUL ECONOMIEI SI COMERTULUI (ACT ADITIONAL 1/10.06.2008 EMIS DE MINISTERUL ECONOMIEI SI FINANTELOR, ACT ADITIONAL 2/18.06.2015 EMIS DE MINISTERUL ENERGIEI, INTREPRINDERILOR MICI SI MIJLOCII SI MEDIULUI DE AFACERI, ACT ADITIONAL 3/10.02.2016 EMIS DE MINISTERUL ENERGIEI, ACT ADITIONAL 4/02.03.2017 EMIS DE MINISTERUL ENERGIEI);		
B3	Intabulare, drept de CONCESIUNE, dobandit prin Lege 1) DISTRIBUTIE ENERGIE ELECTRICA ROMANIA SA, CIF:14476722	A1, A1.1

C. Partea III. SARCINI .

Inscrieri privind dezmembramintele dreptului de proprietate, drepturi reale de garanție și sarcini	Referințe
NU SUNT	


Anexa Nr. 1 La Partea I

Teren

Nr cadastral	Suprafața (mp)*	Observații / Referințe
	1	

* Suprafața este determinată în planul de proiecție Stereo 70.

DETALII LINIARE IMOBIL



Date referitoare la teren

Crt	Categorie folosință	Intravilan	Suprafața (mp)	Tarla	Parcelă	Nr. topo	Observații / Referințe
1	curți constructii	DA	1	-	-	-	

Date referitoare la construcții

Crt	Număr	Destinație construcție	Supraf. (mp)	Situație juridică	Observații / Referințe
A1.1		construcții industriale și edilitare	1	Cu acte	Nr. niveluri:1; S. construita la sol:1 mp; STALP ENERGIE ELECTRICA LEA 20KV

Lungime Segmente

1) Valorile lungimilor segmentelor sunt obținute din proiecție în plan.

Punct început	X / Y	Punct sfârșit	X / Y	Lungime segment (** (m)
1	570.168,576 417.028,668	2	570.169,49 417.028,69	0.914
2	570.169,49 417.028,69	3	570.169,462 417.029,89	1.2
3	570.169,462 417.029,89	4	570.168,786 417.029,874	0.676

Punct început	X / Y	Punct sfârșit	X / Y	Lungime segment (** (m)
4	570.168,786 417.029,874	5	570.168,262 417.029,861	0.524
5	570.168,262 417.029,861	6	570.168,29 417.028,662	1.2
6	570.168,29 417.028,662	1	570.168,576 417.028,668	0.286

** Lungimile segmentelor sunt determinate în planul de proiecție Stereo 70 și sunt rotunjite la 1 milimetru.

*** Distanța dintre puncte este formată din segmente cumulate ce sunt mai mici decât valoarea 1 milimetru.

**DATE DESPRE IMOBILUL NR. 2105**

Oficiul de Cadastru și Publicitate Imobiliară PRAHOVA
Biroul de Cadastru și Publicitate Imobiliară Vălenii de Munte

A. Partea I. Descrierea imobilului

TEREN Intravilan

Adresa: Loc. Scurtesti, Jud. Prahova

Nr. Crt	Nr cadastral Nr. topografic	Suprafața* (mp)	Observații / Referințe
A1		2.741	Sector cadastral:24 Teren imprejmuit;

B. Partea II. Proprietari și acte

Inscrieri privitoare la dreptul de proprietate și alte drepturi reale		Referințe
/		
Act Normativ nr. 7, din 13/03/1996 emis de PARLAMENTUL ROMANIEI (ART. 13);		
B1	Inscrierea posesiei, drept de PROPRIETATE, dobandit prin Constituire, cota actuala 1/1 1) NEIDENTIFICAT NEIDENTIFICAT	A1
B2	SE NOTEAZA MENTIUNEA DE PROPRIETAR NEIDENTIFICAT	A1

C. Partea III. SARCINI .

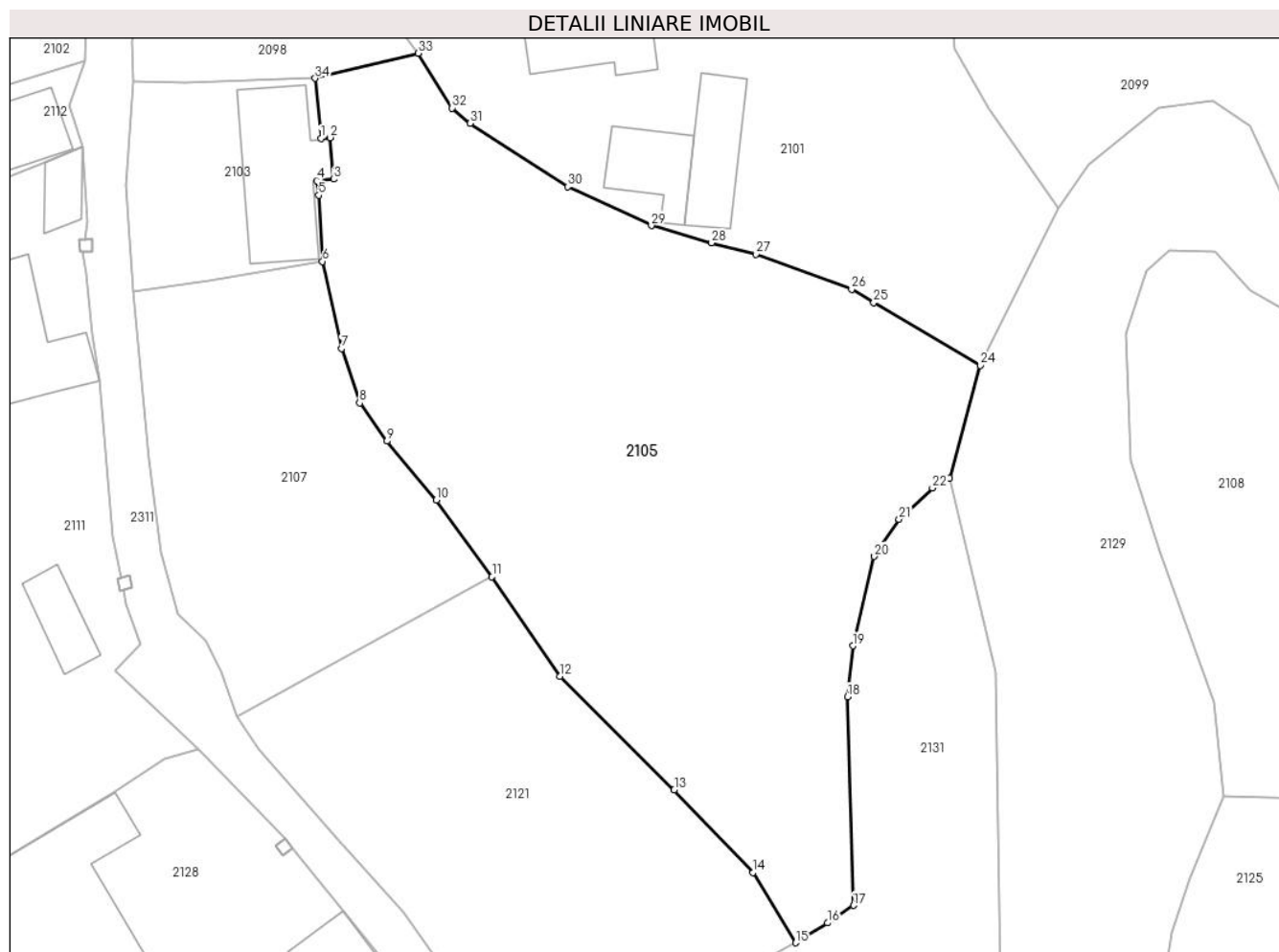
Inscrieri privind dezmembramintele dreptului de proprietate, drepturi reale de garanție și sarcini	Referințe
NU SUNT	

Anexa Nr. 1 La Partea I

Teren

Nr cadastral	Suprafața (mp)*	Observații / Referințe
	2.741	

* Suprafața este determinată în planul de proiecție Stereo 70.



Date referitoare la teren

Crt	Categorie folosință	Intravilan	Suprafața (mp)	Tarla	Parcelă	Nr. topo	Observații / Referințe
1	livada	DA	2.741	-	-	-	

Lungime Segmente

1) Valorile lungimilor segmentelor sunt obținute din proiecție în plan.

Punct început	X / Y	Punct sfârșit	X / Y	Lungime segment (** (m)
1	570.191,828 417.039,713	2	570.192,726 417.039,78	0.9
3	570.193,067 417.035,724	4	570.191,432 417.035,594	1.64
5	570.191,614 417.034,154	6	570.191,984 417.027,705	6.46
7	570.193,853 417.019,204	8	570.195,596 417.013,892	5.591
9	570.198,265 417.010,173	10	570.203,084 417.004,412	7.511

Punct început	X / Y	Punct sfârșit	X / Y	Lungime segment (** (m)
2	570.192,726 417.039,78	3	570.193,067 417.035,724	4.07
4	570.191,432 417.035,594	5	570.191,614 417.034,154	1.452
6	570.191,984 417.027,705	7	570.193,853 417.019,204	8.704
8	570.195,596 417.013,892	9	570.198,265 417.010,173	4.578
10	570.203,084 417.004,412	11	570.208,521 416.996,94	9.241

Punct început	X / Y	Punct sfârșit	X / Y	Lungime segment (** (m)
11	570.208,521 416.996,94	12	570.215,131 416.987,229	11.747
13	570.226,299 416.976,151	14	570.234,024 416.968,093	11.163
15	570.238,182 416.961,241	16	570.241,282 416.963,178	3.655
17	570.243,804 416.964,886	18	570.243,247 416.985,247	20.369
19	570.243,738 416.990,202	20	570.245,856 416.998,931	8.982
21	570.248,252 417.002,558	22	570.251,515 417.005,608	4.467
23	570.253,196 417.006,555	24	570.256,185 417.017,566	11.409
25	570.245,785 417.023,666	26	570.243,629 417.024,999	2.535
27	570.234,281 417.028,398	28	570.229,955 417.029,514	4.468
29	570.224,081 417.031,186	30	570.215,9 417.034,996	9.025
31	570.206,384 417.041,165	32	570.204,634 417.042,663	2.304
33	570.201,303 417.048,009	34	570.191,259 417.045,566	10.337

Punct început	X / Y	Punct sfârșit	X / Y	Lungime segment (** (m)
12	570.215,131 416.987,229	13	570.226,299 416.976,151	15.73
14	570.234,024 416.968,093	15	570.238,182 416.961,241	8.015
16	570.241,282 416.963,178	17	570.243,804 416.964,886	3.046
18	570.243,247 416.985,247	19	570.243,738 416.990,202	4.979
20	570.245,856 416.998,931	21	570.248,252 417.002,558	4.347
22	570.251,515 417.005,608	23	570.253,196 417.006,555	1.929
24	570.256,185 417.017,566	25	570.245,785 417.023,666	12.057
26	570.243,629 417.024,999	27	570.234,281 417.028,398	9.947
28	570.229,955 417.029,514	29	570.224,081 417.031,186	6.107
30	570.215,9 417.034,996	31	570.206,384 417.041,165	11.341
32	570.204,634 417.042,663	33	570.201,303 417.048,009	6.299
34	570.191,259 417.045,566	1	570.191,828 417.039,713	5.881

** Lungimile segmentelor sunt determinate în planul de proiecție Stereo 70 și sunt rotunjite la 1 milimetru.

*** Distanța dintre puncte este formată din segmente cumulate ce sunt mai mici decât valoarea 1 milimetru.

**DATE DESPRE IMOBILUL NR. 2106**

Oficiul de Cadastru și Publicitate Imobiliară PRAHOVA
Biroul de Cadastru și Publicitate Imobiliară Vălenii de Munte

A. Partea I. Descrierea imobilului

TEREN Intravilan

Adresa: Loc. Scurtesti, Jud. Prahova

Nr. Crt	Nr cadastral Nr. topografic	Suprafața* (mp)	Observații / Referințe
A1		1	Sector cadastral:24 Teren neimpregmuit;

Construcții

Crt	Nr cadastral Nr. topografic	Adresa	Observații / Referințe
A1.1		Loc. Scurtesti, Jud. Prahova	Nr. niveluri:1; S. construita la sol:1 mp; STALP ENERGIE ELECTRICA LEA 20KV

B. Partea II. Proprietari și acte

Inscrieri privitoare la dreptul de proprietate și alte drepturi reale		Referințe
/		
Act Normativ nr. 123, din 10/07/2012 emis de PARLAMENTUL ROMANIEI;		
B1	Intabulare, drept de PROPRIETATE, dobandit prin Lege, cota actuala 1/1 1) STATUL ROMAN, CIF:9999999999999	A1, A1.1
Act Normativ nr. 980, din 16/12/2015 emis de GUVERNUL ROMANIEI;		
B2	Intabulare, drept de ADMINISTRARE, dobandit prin Lege 1) MINISTERUL ECONOMIEI, ENERGIEI SI MEDIULUI DE AFACERI, CIF:9999999999999	A1, A1.1
Act Administrativ nr. 9, din 07/10/2005 emis de MINISTERUL ECONOMIEI SI COMERTULUI (ACT ADITIONAL 1/10.06.2008 EMIS DE MINISTERUL ECONOMIEI SI FINANTELOR, ACT ADITIONAL 2/18.06.2015 EMIS DE MINISTERUL ENERGIEI, INTREPRINDERILOR MICI SI MIJLOCII SI MEDIULUI DE AFACERI, ACT ADITIONAL 3/10.02.2016 EMIS DE MINISTERUL ENERGIEI, ACT ADITIONAL 4/02.03.2017 EMIS DE MINISTERUL ENERGIEI);		
B3	Intabulare, drept de CONCESIUNE, dobandit prin Lege 1) DISTRIBUTIE ENERGIE ELECTRICA ROMANIA SA, CIF:14476722	A1, A1.1

C. Partea III. SARCINI .

Inscrieri privind dezmembramintele dreptului de proprietate, drepturi reale de garanție și sarcini	Referințe
NU SUNT	

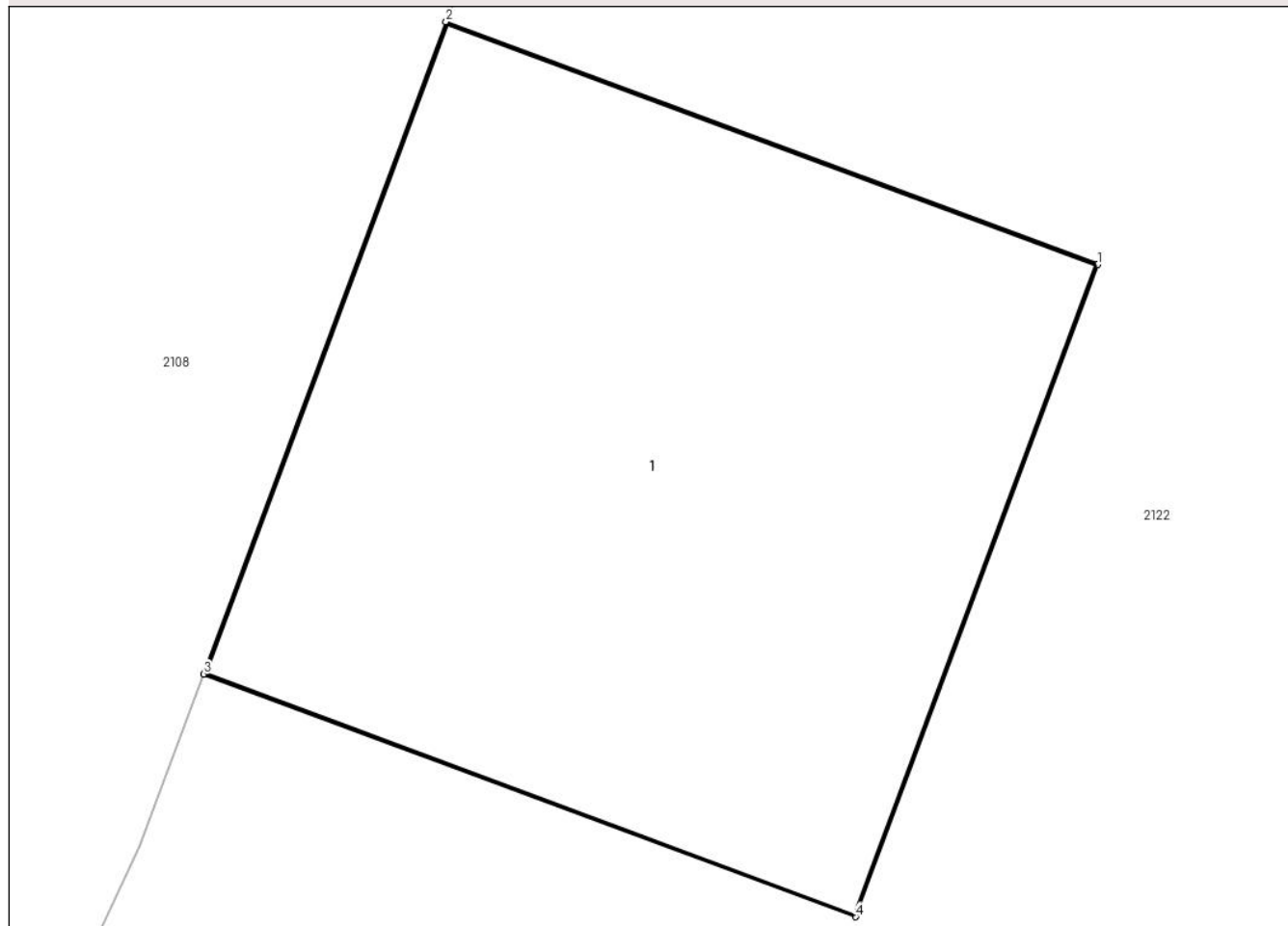
Anexa Nr. 1 La Partea I

Teren

Nr cadastral	Suprafața (mp)*	Observații / Referințe
	1	

* Suprafața este determinată în planul de proiecție Stereo 70.

DETALII LINIARE IMOBIL



Date referitoare la teren

Crt	Categorie folosință	Intra vilan	Suprafața (mp)	Tarla	Parcelă	Nr. topo	Observații / Referințe
1	curți constructii	DA	1	-	-	-	

Date referitoare la construcții

Crt	Număr	Destinație construcție	Supraf. (mp)	Situație juridică	Observații / Referințe
A1.1		construcții industriale și edilitare	1	Cu acte	Nr. niveluri:1; S. construita la sol:1 mp; STALP ENERGIE ELECTRICA LEA 20KV

Lungime Segmente

1) Valorile lungimilor segmentelor sunt obținute din proiecție în plan.

Punct început	X / Y	Punct sfârșit	X / Y	Lungime segment (** (m)
1	570.307,967 417.008,024	2	570.306,843 417.008,442	1.2
2	570.306,843 417.008,442	3	570.306,424 417.007,318	1.2
3	570.306,424 417.007,318	4	570.307,549 417.006,899	1.2

Punct început	X / Y	Punct sfârșit	X / Y	Lungime segment (** (m)
4	570.307,549 417.006,899	1	570.307,967 417.008,024	1.2

** Lungimile segmentelor sunt determinate în planul de proiecție Stereo 70 și sunt rotunjite la 1 milimetru.

*** Distanța dintre puncte este formată din segmente cumulate ce sunt mai mici decât valoarea 1 milimetru.

**DATE DESPRE IMOBILUL NR. 2107**

Oficiul de Cadastru și Publicitate Imobiliară PRAHOVA
Biroul de Cadastru și Publicitate Imobiliară Vălenii de Munte

A. Partea I. Descrierea imobilului

TEREN Intravilan

Adresa: Loc. Scurtesti, Jud. Prahova

Nr. Crt	Nr cadastral Nr. topografic	Suprafața* (mp)	Observații / Referințe
A1		909	Sector cadastral:24 Teren imprejmuit;

B. Partea II. Proprietari și acte

Inscrieri privitoare la dreptul de proprietate și alte drepturi reale		Referințe
/		
Act Normativ nr. 7, din 13/03/1996 emis de PARLAMENTUL ROMANIEI (ART. 13);		
B1	Inscrierea posesiei, drept de PROPRIETATE, dobandit prin Constituire, cota actuala 1/1 1) NEIDENTIFICAT NEIDENTIFICAT	A1
B2	SE NOTEAZA MENTIUNEA DE PROPRIETAR NEIDENTIFICAT	A1

C. Partea III. SARCINI .

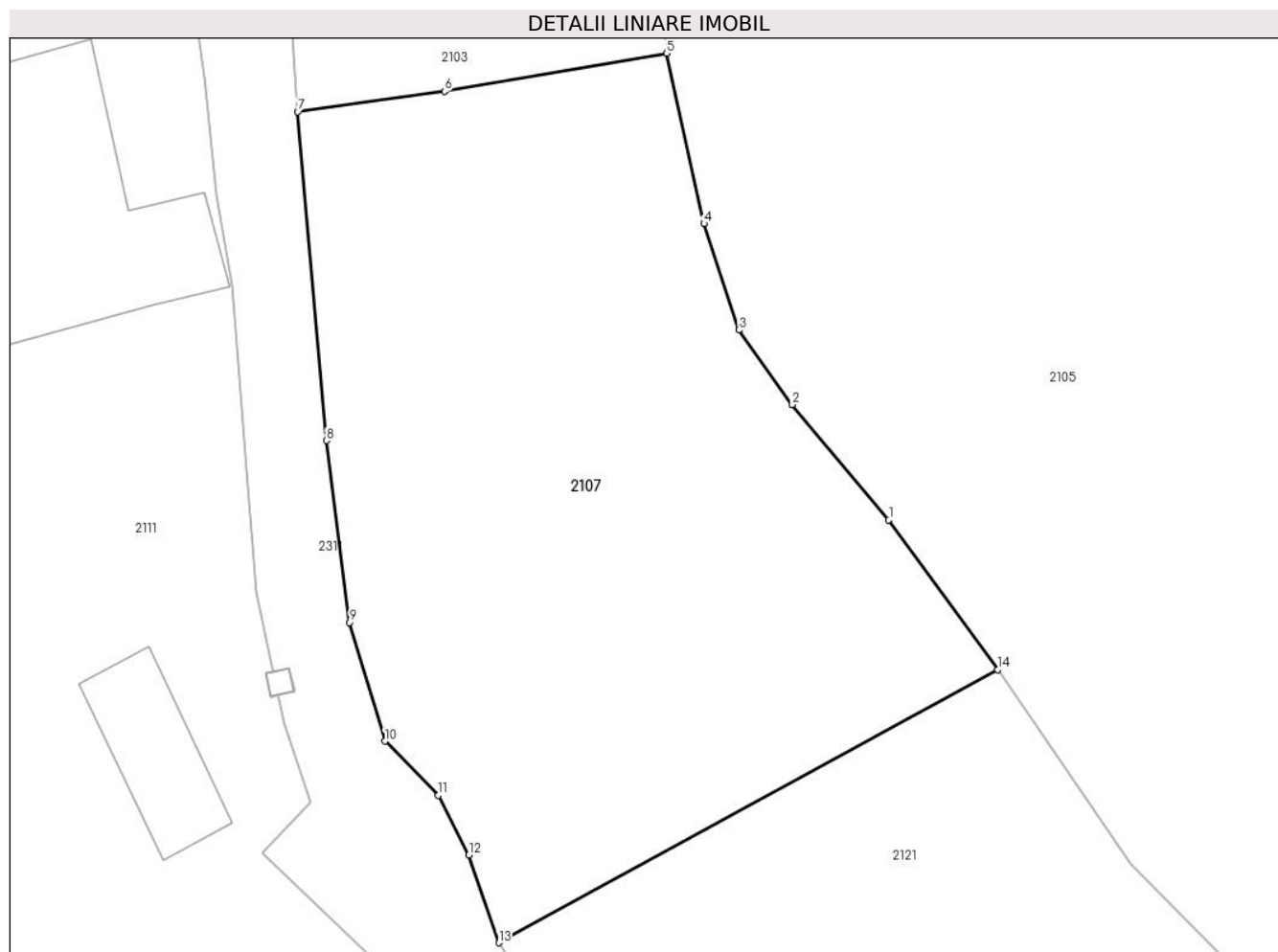
Inscrieri privind dezmembramintele dreptului de proprietate, drepturi reale de garanție și sarcini	Referințe
NU SUNT	

Anexa Nr. 1 La Partea I

Teren

Nr cadastral	Suprafața (mp)*	Observații / Referințe
	909	

* Suprafața este determinată în planul de proiecție Stereo 70.



Date referitoare la teren

Crt	Categorie folosință	Intravilan	Suprafața (mp)	Tarla	Parcelă	Nr. topo	Observații / Referințe
1	livada	DA	909	-	-	-	

Lungime Segmente

1) Valorile lungimilor segmentelor sunt obținute din proiecție în plan.

Punct început	X / Y	Punct sfârșit	X / Y	Lungime segment (** (m)
1	570.203,084 417.004,412	2	570.198,265 417.010,173	7.511
2	570.198,265 417.010,173	3	570.195,596 417.013,892	4.578
3	570.195,596 417.013,892	4	570.193,853 417.019,204	5.591
4	570.193,853 417.019,204	5	570.191,984 417.027,705	8.704
5	570.191,984 417.027,705	6	570.180,891 417.025,805	11.255

Punct început	X / Y	Punct sfârșit	X / Y	Lungime segment (** (m)
6	570.180,891 417.025,805	7	570.173,557 417.024,789	7.404
7	570.173,557 417.024,789	8	570.174,992 417.008,378	16.474
8	570.174,992 417.008,378	9	570.176,161 416.999,306	9.147
9	570.176,161 416.999,306	10	570.177,917 416.993,376	6.185
10	570.177,917 416.993,376	11	570.180,589 416.990,676	3.799
11	570.180,589 416.990,676	12	570.182,101 416.987,69	3.347
12	570.182,101 416.987,69	13	570.183,605 416.983,319	4.623
13	570.183,605 416.983,319	14	570.208,521 416.996,94	28.396
14	570.208,521 416.996,94	1	570.203,084 417.004,412	9.241

** Lungimile segmentelor sunt determinate în planul de proiecție Stereo 70 și sunt rotunjite la 1 milimetru.

*** Distanța dintre puncte este formată din segmente cumulate ce sunt mai mici decât valoarea 1 milimetru.

**DATE DESPRE IMOBILUL NR. 2108**

Oficiul de Cadastru și Publicitate Imobiliară PRAHOVA
Biroul de Cadastru și Publicitate Imobiliară Vălenii de Munte

A. Partea I. Descrierea imobilului

TEREN Intravilan

Adresa: Loc. Scurtesti, Jud. Prahova

Nr. Crt	Nr cadastral Nr. topografic	Suprafața* (mp)	Observații / Referințe
A1		1.721	Sector cadastral:24 Teren imprejmuit;

B. Partea II. Proprietari și acte

Inscrieri privitoare la dreptul de proprietate și alte drepturi reale		Referințe
/		
Act Normativ nr. 7, din 13/03/1996 emis de PARLAMENTUL ROMANIEI (ART. 13);		
B1	Inscrierea posesiei, drept de PROPRIETATE, dobandit prin Constituire, cota actuala 1/1 1) NEIDENTIFICAT NEIDENTIFICAT	A1
B2	SE NOTEAZA MENTIUNEA DE PROPRIETAR NEIDENTIFICAT	A1

C. Partea III. SARCINI .

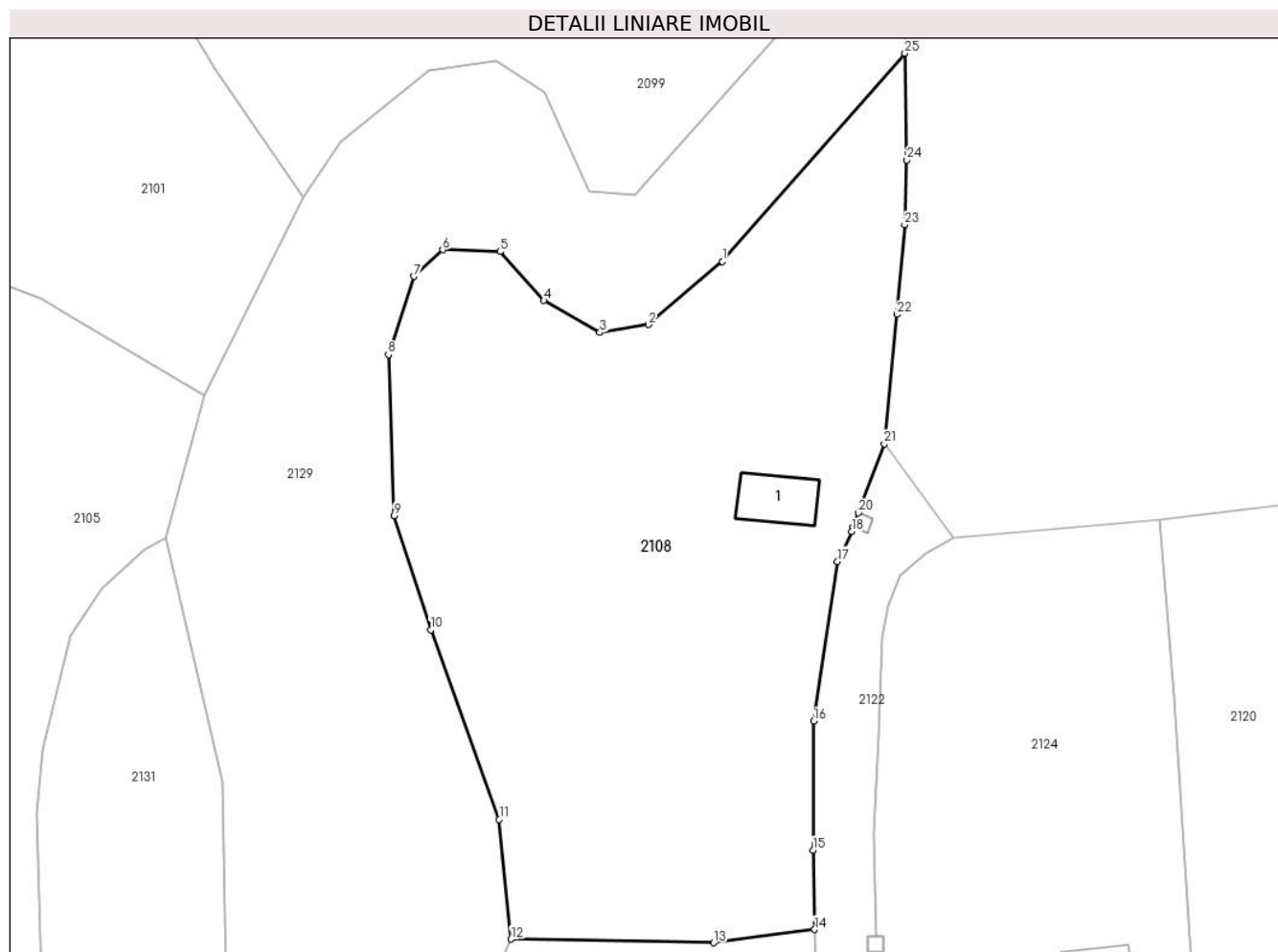
Inscrieri privind dezmembramintele dreptului de proprietate, drepturi reale de garanție și sarcini	Referințe
NU SUNT	

Anexa Nr. 1 La Partea I

Teren

Nr cadastral	Suprafața (mp)*	Observații / Referințe
	1.721	

* Suprafața este determinată în planul de proiecție Stereo 70.



Date referitoare la teren

Crt	Categorie folosință	Intravilan	Suprafața (mp)	Tarla	Parcelă	Nr. topo	Observații / Referințe
1	curți constructii	DA	300	-	-	-	
2	livada	DA	1.421	-	-	-	

Date referitoare la construcții

Crt	Număr	Destinație construcție	Supraf. (mp)	Situație juridică	Observații / Referințe
A1.1		construcții anexa	22	Fara acte	Nr. niveluri:1; S. construita la sol:22 mp; ANEXA

Lungime Segmente

1) Valorile lungimilor segmentelor sunt obținute din proiecție în plan.

Punct început	X / Y	Punct sfârșit	X / Y	Lungime segment (** (m))
1	570.296,301 417.027,886	2	570.290,582 417.022,994	7.526
3	570.286,836 417.022,382	4	570.282,489 417.024,87	5.008
5	570.279,106 417.028,649	6	570.274,665 417.028,788	4.443

Punct început	X / Y	Punct sfârșit	X / Y	Lungime segment (** (m))
2	570.290,582 417.022,994	3	570.286,836 417.022,382	3.796
4	570.282,489 417.024,87	5	570.279,106 417.028,649	5.072
6	570.274,665 417.028,788	7	570.272,424 417.026,728	3.044

Punct început	X / Y	Punct sfârșit	X / Y	Lungime segment (** (m)
7	570.272,424 417.026,728	8	570.270,46 417.020,677	6.362
9	570.270,896 417.008,226	10	570.273,728 416.999,393	9.276
11	570.279,037 416.984,739	12	570.279,946 416.975,485	9.299
13	570.295,64 416.975,206	14	570.303,444 416.976,233	7.871
15	570.303,324 416.982,36	16	570.303,358 416.992,345	9.985
17	570.305,212 417.004,687	18	570.306,313 417.007,019	2.579
19	570.306,424 417.007,318	20	570.306,843 417.008,442	1.2
21	570.308,83 417.013,782	22	570.309,813 417.023,782	10.048
23	570.310,406 417.030,715	24	570.310,584 417.035,729	5.017
25	570.310,42 417.043,978	1	570.296,301 417.027,886	21.408

Punct început	X / Y	Punct sfârșit	X / Y	Lungime segment (** (m)
8	570.270,46 417.020,677	9	570.270,896 417.008,226	12.459
10	570.273,728 416.999,393	11	570.279,037 416.984,739	15.586
12	570.279,946 416.975,485	13	570.295,64 416.975,206	15.696
14	570.303,444 416.976,233	15	570.303,324 416.982,36	6.128
16	570.303,358 416.992,345	17	570.305,212 417.004,687	12.48
18	570.306,313 417.007,019	19	570.306,424 417.007,318	0.319
20	570.306,843 417.008,442	21	570.308,83 417.013,782	5.698
22	570.309,813 417.023,782	23	570.310,406 417.030,715	6.958
24	570.310,584 417.035,729	25	570.310,42 417.043,978	8.251

** Lungimile segmentelor sunt determinate în planul de proiecție Stereo 70 și sunt rotunjite la 1 milimetru.

*** Distanța dintre puncte este formată din segmente cumulate ce sunt mai mici decât valoarea 1 milimetru.

**DATE DESPRE IMOBILUL NR. 2109**

Oficiul de Cadastru și Publicitate Imobiliară PRAHOVA
Biroul de Cadastru și Publicitate Imobiliară Vălenii de Munte

A. Partea I. Descrierea imobilului

TEREN Intravilan

Adresa: Loc. Scurtesti, Jud. Prahova

Nr. Crt	Nr cadastral Nr. topografic	Suprafața* (mp)	Observații / Referințe
A1	20800	270	Sector cadastral:24 Teren neimprejmit;

B. Partea II. Proprietari și acte

Inscrieri privitoare la dreptul de proprietate și alte drepturi reale		Referințe
10653 / 28/08/2015		
Act Notarial nr. 1218, din 27/08/2015 emis de N.P. Iancu Laura Ioana;		
B1	Se infiinteaza cartea funciara 20800 a imobilului cu numarul cadastral 20800/Stefesti, rezultat din dezmembrarea imobilului cu numarul cadastral 20789 inscris in cartea funciara 20789;	A1
10655 / 28/08/2015		
Act Notarial nr. 1218, din 27/08/2015 emis de N.P. Iancu Laura Ioana;		
B14	Intabulare, drept de PROPRIETATEcu titlu de partaj, dobandit prin Conventie, cota actuala 1/1 1) IVAN VALERICA	A1

C. Partea III. SARCINI .

Inscrieri privind dezmembramintele dreptului de proprietate, drepturi reale de garanție și sarcini	Referințe
NU SUNT	

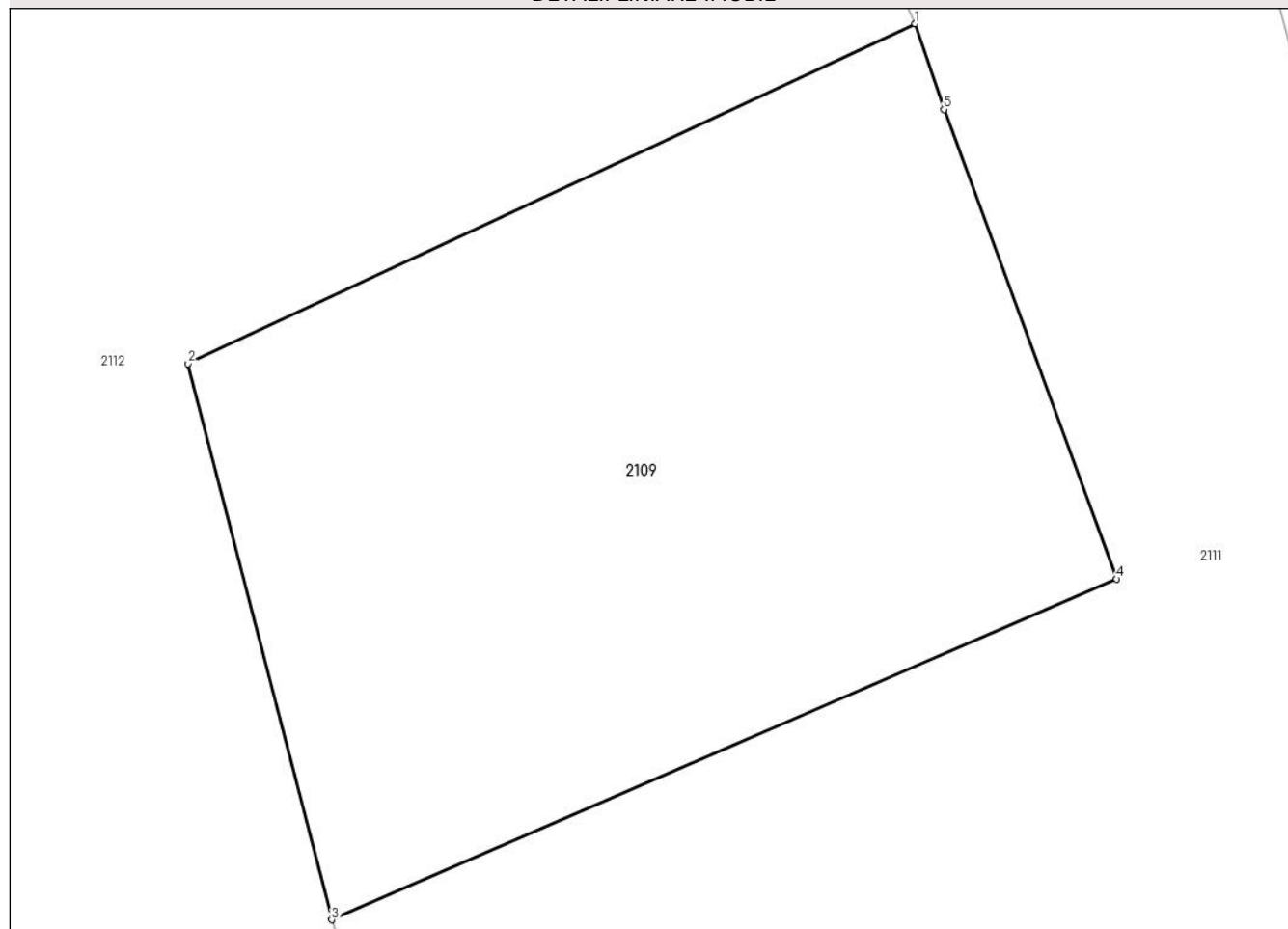
Anexa Nr. 1 La Partea I

Teren

Nr cadastral	Suprafața (mp)*	Observații / Referințe
20800	270	

* Suprafața este determinată în planul de proiecție Stereo 70.

DETALII LINIARE IMOBIL



Date referitoare la teren

Crt	Categorie folosință	Intravilan	Suprafața (mp)	Tarla	Parcelă	Nr. topo	Observații / Referințe
1	arabil	DA	270	31	72	-	

Lungime Segmente

1) Valorile lungimilor segmentelor sunt obținute din proiecție în plan.

Punct început	X / Y	Punct sfârșit	X / Y	Lungime segment (** (m)
1	570.149,175 417.014,958	2	570.131,9 417.006,888	19.067
2	570.131,9 417.006,888	3	570.135,313 416.993,691	13.631
3	570.135,313 416.993,691	4	570.153,96 417.001,778	20.325
4	570.153,96 417.001,778	5	570.149,856 417.012,925	11.878
5	570.149,856 417.012,925	1	570.149,175 417.014,958	2.144

**** Lungimile segmentelor sunt determinate în planul de proiecție Stereo 70 și sunt rotunjite la 1 milimetru.**

***** Distanța dintre puncte este formată din segmente cumulate ce sunt mai mici decât valoarea 1 milimetru.**

**DATE DESPRE IMOBILUL NR. 2110**

Oficiul de Cadastru și Publicitate Imobiliară PRAHOVA
Biroul de Cadastru și Publicitate Imobiliară Vălenii de Munte

A. Partea I. Descrierea imobilului

TEREN Intravilan

Adresa: Loc. Scurtesti, Str Ulita Stefanica, Jud. Prahova

Nr. Crt	Nr cadastral Nr. topografic	Suprafața* (mp)	Observații / Referințe
A1		147	Sector cadastral:24 Teren neimprejmuit;

B. Partea II. Proprietari și acte

Inscrieri privitoare la dreptul de proprietate și alte drepturi reale		Referințe
/		
Act Normativ nr. 1359, din 27/12/2001 emis de GUVERNUL ROMANIEI (ACT AD. 24/23.08.1999 EMIS DE PRIMARIA COMUNEI STEFESTI);		
B1	Intabulare, drept de PROPRIETATE, dobandit prin Lege, cota actuala 1/1 1) COMUNA STEFESTI, CIF:2843590, DOMENIU PUBLIC	A1

C. Partea III. SARCINI .

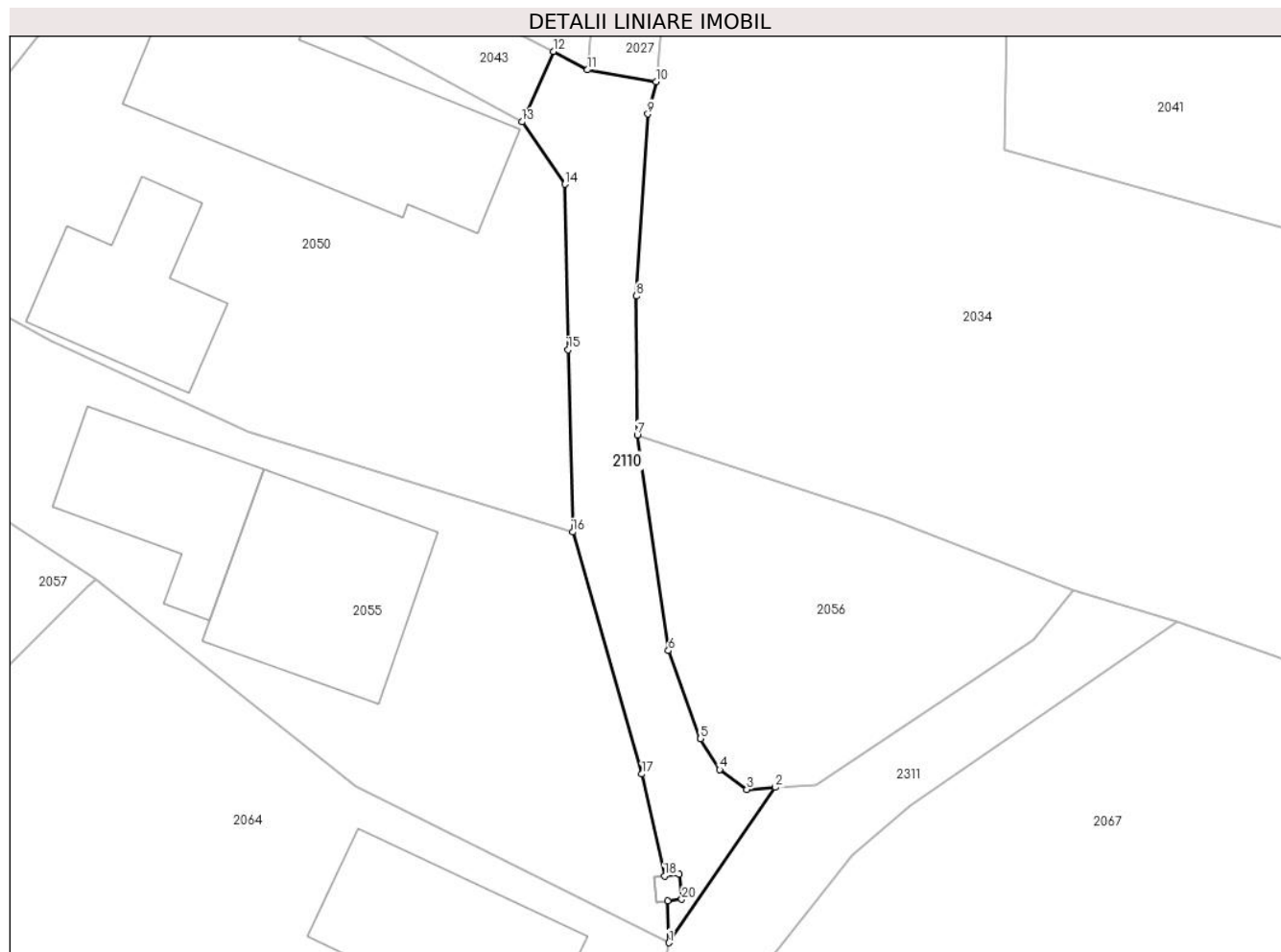
Inscrieri privind dezmembramintele dreptului de proprietate, drepturi reale de garanție și sarcini	Referințe
NU SUNT	

Anexa Nr. 1 La Partea I

Teren

Nr cadastral	Suprafața (mp)*	Observații / Referințe
	147	

* Suprafața este determinată în planul de proiecție Stereo 70.



Date referitoare la teren

Crt	Categorie folosință	Intravilan	Suprafața (mp)	Tarla	Parcelă	Nr. topo	Observații / Referințe
1	drum	DA	147	-	-	-	

Lungime Segmente

1) Valorile lungimilor segmentelor sunt obținute din proiecție în plan.

Punct început	X / Y	Punct sfârșit	X / Y	Lungime segment (** (m)
1	570.204,192 417.207,865	2	570.209,274 417.215,274	8.985
3	570.207,915 417.215,181	4	570.206,623 417.216,12	1.597
5	570.205,703 417.217,602	6	570.204,164 417.221,799	4.47
7	570.202,684 417.232,092	8	570.202,647 417.238,713	6.621
9	570.203,19 417.247,396	10	570.203,58 417.248,948	1.6

Punct început	X / Y	Punct sfârșit	X / Y	Lungime segment (** (m)
2	570.209,274 417.215,274	3	570.207,915 417.215,181	1.363
4	570.206,623 417.216,12	5	570.205,703 417.217,602	1.745
6	570.204,164 417.221,799	7	570.202,684 417.232,092	10.399
8	570.202,647 417.238,713	9	570.203,19 417.247,396	8.7
10	570.203,58 417.248,948	11	570.200,303 417.249,502	3.323

Punct început	X / Y	Punct sfârșit	X / Y	Lungime segment (** (m)
11	570.200,303 417.249,502	12	570.198,671 417.250,383	1.855
13	570.197,181 417.247,019	14	570.199,22 417.244,052	3.6
15	570.199,379 417.236,15	16	570.199,598 417.227,453	8.7
17	570.202,906 417.215,911	18	570.203,983 417.211,057	4.972
19	570.204,694 417.211,128	20	570.204,814 417.209,934	1.2
21	570.204,139 417.209,867	1	570.204,192 417.207,865	2.003

Punct început	X / Y	Punct sfârșit	X / Y	Lungime segment (** (m)
12	570.198,671 417.250,383	13	570.197,181 417.247,019	3.68
14	570.199,22 417.244,052	15	570.199,379 417.236,15	7.904
16	570.199,598 417.227,453	17	570.202,906 417.215,911	12.007
18	570.203,983 417.211,057	19	570.204,694 417.211,128	0.715
20	570.204,814 417.209,934	21	570.204,139 417.209,867	0.678

** Lungimile segmentelor sunt determinate în planul de proiecție Stereo 70 și sunt rotunjite la 1 milimetru.

*** Distanța dintre puncte este formată din segmente cumulate ce sunt mai mici decât valoarea 1 milimetru.

**DATE DESPRE IMOBILUL NR. 2111**

Oficiul de Cadastru și Publicitate Imobiliară PRAHOVA
Biroul de Cadastru și Publicitate Imobiliară Vălenii de Munte

A. Partea I. Descrierea imobilului

TEREN Intravilan

Nr. CF vechi:1059

Nr. cadastral vechi:10398

Adresa: Loc. Scurtesti, Nr. 267, Jud. Prahova

Nr. Crt	Nr cadastral Nr. topografic	Suprafața* (mp)	Observații / Referințe
A1	20430	Din acte: 1.770 Masurata: 1.792	Sector cadastral:24 Teren imprejmuit;

Construcții

Crt	Nr cadastral Nr. topografic	Adresa	Observații / Referințe
A1.1	20430-C1	Loc. Scurtesti, Nr. 267, Jud. Prahova	Nr. niveluri:1; S. construita la sol:132 mp; LOCUINTA
A1.2	20430-C2	Loc. Scurtesti, Nr. 267, Jud. Prahova	Nr. niveluri:1; S. construita la sol:26 mp; ANEXA
A1.3	20430-C3	Loc. Scurtesti, Nr. 267, Jud. Prahova	Nr. niveluri:1; S. construita la sol:38 mp; ANEXA

B. Partea II. Proprietari și acte

Inscrieri privitoare la dreptul de proprietate și alte drepturi reale	Referințe	
4676 / 13/07/2010		
Act Administrativ nr. 1347, din 18/05/2010 emis de PRIMARIA COMUNEI STEFESTI (certificat atestare nr. 1349/18.05.2010 emis de PRIMARIA COMUNEI STEFESTI;contract vanzare-cumparare nr.1082/15.04.1994 emis de NOTARIATUL DE STAT VALENII DE MUNTE;);		
B1	Intabulare, drept de PROPRIETATEcu titlu de cumparare, dobandit prin Conventie, cota actuala 1/1 1) IVAN VALERICA 2) IVAN ANA , soti, ca bun comun	A1
B2	Intabulare, drept de PROPRIETATEcu titlu de cumparare, dobandit prin Conventie, cota actuala 1/1 1) IVAN VALERICA 2) IVAN ANA , soti, ca bun comun	A1.1
B3	Intabulare, drept de PROPRIETATEcu titlu de cumparare, dobandit prin Conventie, cota actuala 1/1 1) IVAN VALERICA 2) IVAN ANA , soti, ca bun comun	A1.2
B4	Intabulare, drept de PROPRIETATE, dobandit prin Construire, cota actuala 1/1 1) IVAN VALERICA 2) IVAN ANA , soti, ca bun comun	A1.3
6276 / 31/07/2014		
Inscris Sub Semnatura Privata nr. f.n., din 20/07/2014 emis de Ivan Valerica si Ivan Ana;		
B5	se noteaza repositionarea imobilului inscris in prezenta carte funciara (repositionare efectuata conform masuratorilor si a fisierului *.cpxml intocmit de P.F.A. Ionescu Daniel),	A1, A1.1, A1.2, A1.3
6692 / 14/08/2014		
Act Administrativ nr. 1112, din 14/08/2014 emis de OCPI PRAHOVA;		
B6	se noteaza faptul ca a fost receptionata documentatia cadastrala necesara dezmembrarii imobilului din prezenta carte funciara ca urmare a propunerii de dezmembrare,	A1, A1.1, A1.2, A1.3

C. Partea III. SARCINI

Inscrieri privind dezmembramintele dreptului de proprietate, drepturi reale de garanție și sarcini	Referințe	
4676 / 13/07/2010		
Act Notarial nr. 1082, din 15/04/1994 emis de NOTARIATUL DE STAT VALENII DE MUNTE;		
C1	Intabulare, drept de UZUFRACTAsupra anexei C 2, transcris sub nr. 617/1994,, cota actuala 1/1, cota initiala 1/1 1) IVAN CONSTANTIN	A1.2

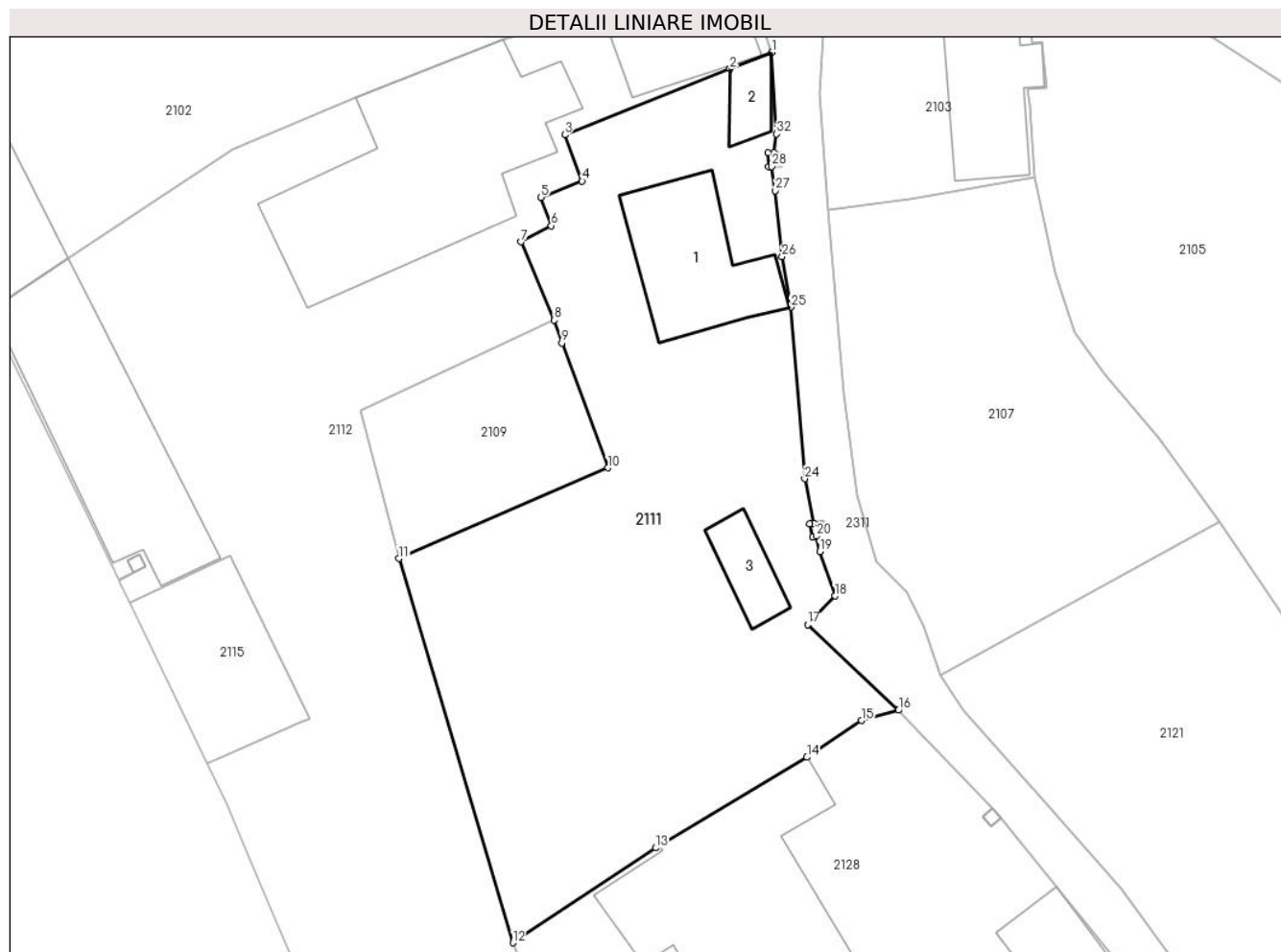
Inscrieri privind dezmembramintele dreptului de proprietate, drepturi reale de garanție și sarcini	Referințe
	2) IVAN VICTORIA, , soti.

Anexa Nr. 1 La Partea I

Teren

Nr cadastral	Suprafața (mp)*	Observații / Referințe
20430	Din acte: 1.770 Masurata: 1.792	

* Suprafața este determinată în planul de proiecție Stereo 70.



Date referitoare la teren

Crt	Categorie folosință	Intra vilan	Suprafața (mp)	Tarla	Parcelă	Nr. topo	Observații / Referințe
1	curți constructii	DA	500	31	69	-	
2	arabil	DA	1.292	31	72	-	

Date referitoare la construcții

Crt	Număr	Destinație construcție	Supraf. (mp)	Situație juridică	Observații / Referințe
A1.1	20430-C1	construcții de locuințe	132	Cu acte	Nr. niveluri:1; S. construita la sol:132 mp; LOCUINTA
A1.2	20430-C2	construcții anexa	26	Cu acte	Nr. niveluri:1; S. construita la sol:26 mp; ANEXA
A1.3	20430-C3	construcții anexa	38	Cu acte	Nr. niveluri:1; S. construita la sol:38 mp; ANEXA

Lungime Segmente

1) Valorile lungimilor segmentelor sunt obținute din proiecție în plan.

Punct început	X / Y	Punct sfârșit	X / Y	Lungime segment (** (m)	Punct început	X / Y	Punct sfârșit	X / Y	Lungime segment (** (m)
1	570.168,58 417.038,845	2	570.164,863 417.037,367	4.0	2	570.164,863 417.037,367	3	570.150,103 417.031,496	15.885

Punct început	X / Y	Punct sfârșit	X / Y	Lungime segment (** (m)
3	570.150,103 417.031,496	4	570.151,662 417.027,368	4.413
5	570.147,975 417.025,916	6	570.148,901 417.023,374	2.705
7	570.146,214 417.021,945	8	570.149,175 417.014,958	7.589
9	570.149,856 417.012,925	10	570.153,96 417.001,778	11.878
11	570.135,313 416.993,691	12	570.145,476 416.959,409	35.757
13	570.158,201 416.967,862	14	570.171,708 416.975,954	15.745
15	570.176,565 416.979,241	16	570.179,874 416.980,15	3.432
17	570.171,777 416.987,799	18	570.174,223 416.990,349	3.533
19	570.172,851 416.994,304	20	570.172,566 416.995,677	1.402
21	570.172,223 416.995,6	22	570.171,96 416.996,771	1.2
23	570.172,324 416.996,853	24	570.171,507 417.000,805	4.036
25	570.170,266 417.016,111	26	570.169,486 417.020,614	4.57
27	570.168,911 417.026,512	28	570.168,576 417.028,668	2.182
29	570.168,29 417.028,662	30	570.168,262 417.029,861	1.2
31	570.168,786 417.029,874	32	570.169,014 417.031,55	1.692

Punct început	X / Y	Punct sfârșit	X / Y	Lungime segment (** (m)
4	570.151,662 417.027,368	5	570.147,975 417.025,916	3.963
6	570.148,901 417.023,374	7	570.146,214 417.021,945	3.043
8	570.149,175 417.014,958	9	570.149,856 417.012,925	2.144
10	570.153,96 417.001,778	11	570.135,313 416.993,691	20.325
12	570.145,476 416.959,409	13	570.158,201 416.967,862	15.277
14	570.171,708 416.975,954	15	570.176,565 416.979,241	5.865
16	570.179,874 416.980,15	17	570.171,777 416.987,799	11.139
18	570.174,223 416.990,349	19	570.172,851 416.994,304	4.186
20	570.172,566 416.995,677	21	570.172,223 416.995,6	0.352
22	570.171,96 416.996,771	23	570.172,324 416.996,853	0.373
24	570.171,507 417.000,805	25	570.170,266 417.016,111	15.356
26	570.169,486 417.020,614	27	570.168,911 417.026,512	5.926
28	570.168,576 417.028,668	29	570.168,29 417.028,662	0.286
30	570.168,262 417.029,861	31	570.168,786 417.029,874	0.524
32	570.169,014 417.031,55	1	570.168,58 417.038,845	7.308

** Lungimile segmentelor sunt determinate în planul de proiecție Stereo 70 și sunt rotunjite la 1 milimetru.

*** Distanța dintre puncte este formată din segmente cumulate ce sunt mai mici decât valoarea 1 milimetru.

**DATE DESPRE IMOBILUL NR. 2112**

Oficiul de Cadastru și Publicitate Imobiliară PRAHOVA
Biroul de Cadastru și Publicitate Imobiliară Vălenii de Munte

A. Partea I. Descrierea imobilului

TEREN Intravilan

Adresa: Loc. Scurtesti, Jud. Prahova

Nr. Crt	Nr cadastral Nr. topografic	Suprafața* (mp)	Observații / Referințe
A1	20799	2.713	Sector cadastral:24 Teren neimprijmit;

Construcții

Crt	Nr cadastral Nr. topografic	Adresa	Observații / Referințe
A1.1	20799-C1	Loc. Scurtesti, Jud. Prahova	Nr. niveluri:1; S. construita la sol:77 mp; ANEXA

B. Partea II. Proprietari și acte

Inscrieri privitoare la dreptul de proprietate și alte drepturi reale		Referințe
10653 / 28/08/2015		
Act Notarial nr. 1218, din 27/08/2015 emis de N.P. Iancu Laura Ioana;		
B1	Se infiinteaza cartea funciara 20799 a imobilului cu numarul cadastral 20799/Stefesti, rezultat din dezmembrarea imobilului cu numarul cadastral 20789 in scris in cartea funciara 20789;	A1, A1.1
Act Notarial nr. 98, din 23/02/1998 emis de BNP CODESCU EUGENIA (act administrativ (anexa nr.1) nr. 2936/19.11.2014 emisa de Primaria comunei Stefesti; act administrativ (anexa nr.2) nr.2936/19.11.2014 emisa de Primaria comunei Stefesti; act administrativ nr.3251/22.12.2014 emis de Primaria comunei Stefesti; certificat de deces deria DS nr.637902/03.04.2008 emis de Primaria comunei Stefesti);		
B12	Intabulare, drept de PROPRIETATE, dobandit prin Construire, cota actuala 5/10 1) IVAN VICTORIA , - decedata	A1.1
10654 / 28/08/2015		
Act Notarial nr. 1218, din 27/08/2015 emis de N.P. Iancu Laura Ioana;		
B14	Intabulare, drept de PROPRIETATEcu titlu de partaj, dobandit prin Conventie, cota actuala 1/1 1) IVAN ION	A1
B15	Intabulare, drept de PROPRIETATEcu titlu de partaj, dobandit prin Conventie, cota actuala 1/2 1) IVAN ION	A1.1

C. Partea III. SARCINI .

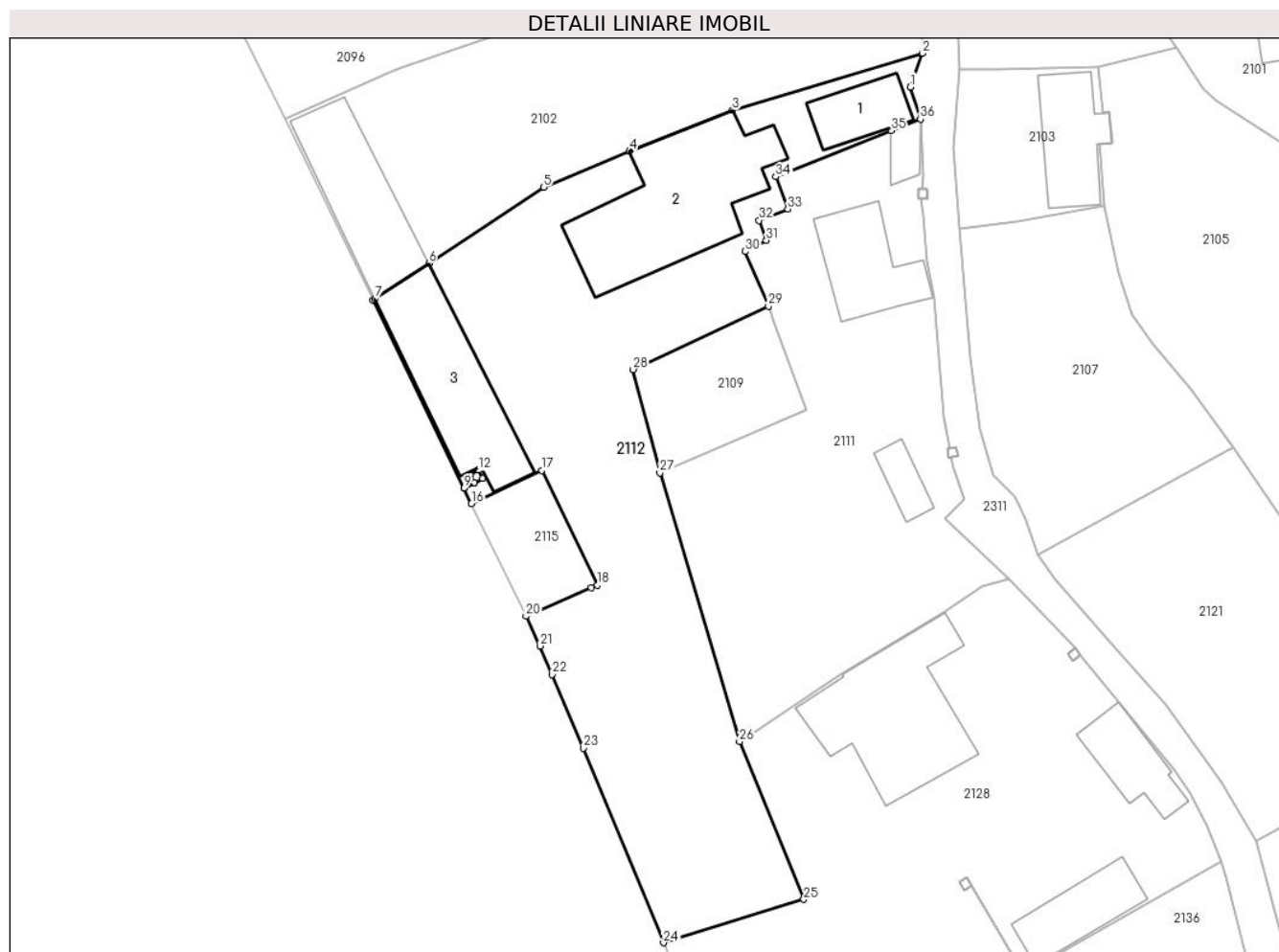
Inscrieri privind dezmembramintele dreptului de proprietate, drepturi reale de garanție și sarcini	Referințe
NU SUNT	

Anexa Nr. 1 La Partea I

Teren

Nr cadastral	Suprafața (mp)*	Observații / Referințe
20799	2.713	

* Suprafața este determinată în planul de proiecție Stereo 70.



Date referitoare la teren

Crt	Categorie folosință	Intra vilan	Suprafața (mp)	Tarla	Parcelă	Nr. topo	Observații / Referințe
1	curți constructii	DA	653	31	69	-	
2	faneata	DA	1.102	31	72	-	
3	curți constructii	DA	958	31	69,72	-	

Date referitoare la construcții

Crt	Număr	Destinație construcție	Supraf. (mp)	Situație juridică	Observații / Referințe
A1.1	20799-C1	constructii anexa	77	Cu acte	Nr. niveluri:1; S. construita la sol:77 mp; ANEXA
A1.2	20799-C2	constructii de locuinte	335	Fara acte	Nr. niveluri:1; S. construita la sol:335 mp; LOCUINTA
A1.3	20799-C3	constructii anexa	239	Fara acte	Nr. niveluri:1; S. construita la sol:239 mp; ANEXA

Lungime Segmente

1) Valorile lungimilor segmentelor sunt obținute din proiecție în plan.

Punct început	X / Y	Punct sfârșit	X / Y	Lungime segment (** (m)	Punct început	X / Y	Punct sfârșit	X / Y	Lungime segment (** (m)
---------------	-------	---------------	-------	-------------------------	---------------	-------	---------------	-------	-------------------------

Punct început	X / Y	Punct sfârșit	X / Y	Lungime segment (** (m)
1	570.167,305 417.042,93	2	570.168,796 417.047,239	4.56
3	570.144,59 417.039,96	4	570.131,436 417.034,77	14.141
5	570.120,466 417.030,155	6	570.105,821 417.020,448	17.57
7	570.098,936 417.015,885	8	570.098,721 417.015,742	0.258
9	570.110,318 416.991,742	10	570.111,618 416.992,418	1.465
11	570.111,066 416.993,48	12	570.112,13 416.994,034	1.2
13	570.112,684 416.992,969	14	570.111,619 416.992,415	1.2
15	570.110,319 416.991,739	16	570.111,261 416.989,79	2.165
17	570.120,24 416.994,004	18	570.127,337 416.979,382	16.253
19	570.126,549 416.979,039	20	570.118,21 416.975,408	9.095
21	570.120,017 416.971,615	22	570.121,547 416.967,979	3.945
23	570.125,551 416.958,576	24	570.135,761 416.933,741	26.852
25	570.153,698 416.939,282	26	570.145,476 416.959,409	21.742
27	570.135,313 416.993,691	28	570.131,9 417.006,888	13.631
29	570.149,175 417.014,958	30	570.146,214 417.021,945	7.589
31	570.148,901 417.023,374	32	570.147,975 417.025,916	2.705
33	570.151,662 417.027,368	34	570.150,103 417.031,496	4.413
35	570.164,863 417.037,367	36	570.168,58 417.038,845	4.0

Punct început	X / Y	Punct sfârșit	X / Y	Lungime segment (** (m)
2	570.168,796 417.047,239	3	570.144,59 417.039,96	25.277
4	570.131,436 417.034,77	5	570.120,466 417.030,155	11.901
6	570.105,821 417.020,448	7	570.098,936 417.015,885	8.26
8	570.098,721 417.015,742	9	570.110,318 416.991,742	26.655
10	570.111,618 416.992,418	11	570.111,066 416.993,48	1.197
12	570.112,13 416.994,034	13	570.112,684 416.992,969	1.2
14	570.111,619 416.992,415	15	570.110,319 416.991,739	1.465
16	570.111,261 416.989,79	17	570.120,24 416.994,004	9.919
18	570.127,337 416.979,382	19	570.126,549 416.979,039	0.86
20	570.118,21 416.975,408	21	570.120,017 416.971,615	4.201
22	570.121,547 416.967,979	23	570.125,551 416.958,576	10.22
24	570.135,761 416.933,741	25	570.153,698 416.939,282	18.773
26	570.145,476 416.959,409	27	570.135,313 416.993,691	35.757
28	570.131,9 417.006,888	29	570.149,175 417.014,958	19.067
30	570.146,214 417.021,945	31	570.148,901 417.023,374	3.043
32	570.147,975 417.025,916	33	570.151,662 417.027,368	3.963
34	570.150,103 417.031,496	35	570.164,863 417.037,367	15.885
36	570.168,58 417.038,845	1	570.167,305 417.042,93	4.279

** Lungimile segmentelor sunt determinate în planul de proiecție Stereo 70 și sunt rotunjite la 1 milimetru.

*** Distanța dintre puncte este formată din segmente cumulate ce sunt mai mici decât valoarea 1 milimetru.

**DATE DESPRE IMOBILUL NR. 2113**

Oficiul de Cadastru și Publicitate Imobiliară PRAHOVA
Biroul de Cadastru și Publicitate Imobiliară Vălenii de Munte

A. Partea I. Descrierea imobilului

TEREN Intravilan

Adresa: Loc. Scurtesti, Jud. Prahova

Nr. Crt	Nr cadastral Nr. topografic	Suprafața* (mp)	Observații / Referințe
A1		1	Sector cadastral:24 Teren neimpregmuit;

Construcții

Crt	Nr cadastral Nr. topografic	Adresa	Observații / Referințe
A1.1		Loc. Scurtesti, Jud. Prahova	Nr. niveluri:1; S. construita la sol:1 mp; STALP ENERGIE ELECTRICA LEA 20KV

B. Partea II. Proprietari și acte

Inscrieri privitoare la dreptul de proprietate și alte drepturi reale		Referințe
/		
Act Normativ nr. 123, din 10/07/2012 emis de PARLAMENTUL ROMANIEI;		
B1	Intabulare, drept de PROPRIETATE, dobandit prin Lege, cota actuala 1/1 1) STATUL ROMAN, CIF:9999999999999	A1, A1.1
Act Normativ nr. 980, din 16/12/2015 emis de GUVERNUL ROMANIEI;		
B2	Intabulare, drept de ADMINISTRARE, dobandit prin Lege 1) MINISTERUL ECONOMIEI, ENERGIEI SI MEDIULUI DE AFACERI, CIF:9999999999999	A1, A1.1
Act Administrativ nr. 9, din 07/10/2005 emis de MINISTERUL ECONOMIEI SI COMERTULUI (ACT ADITIONAL 1/10.06.2008 EMIS DE MINISTERUL ECONOMIEI SI FINANTELOR, ACT ADITIONAL 2/18.06.2015 EMIS DE MINISTERUL ENERGIEI, INTREPRINDERILOR MICI SI MIJLOCII SI MEDIULUI DE AFACERI, ACT ADITIONAL 3/10.02.2016 EMIS DE MINISTERUL ENERGIEI, ACT ADITIONAL 4/02.03.2017 EMIS DE MINISTERUL ENERGIEI);		
B3	Intabulare, drept de CONCESIUNE, dobandit prin Lege 1) DISTRIBUTIE ENERGIE ELECTRICA ROMANIA SA, CIF:14476722	A1, A1.1

C. Partea III. SARCINI .

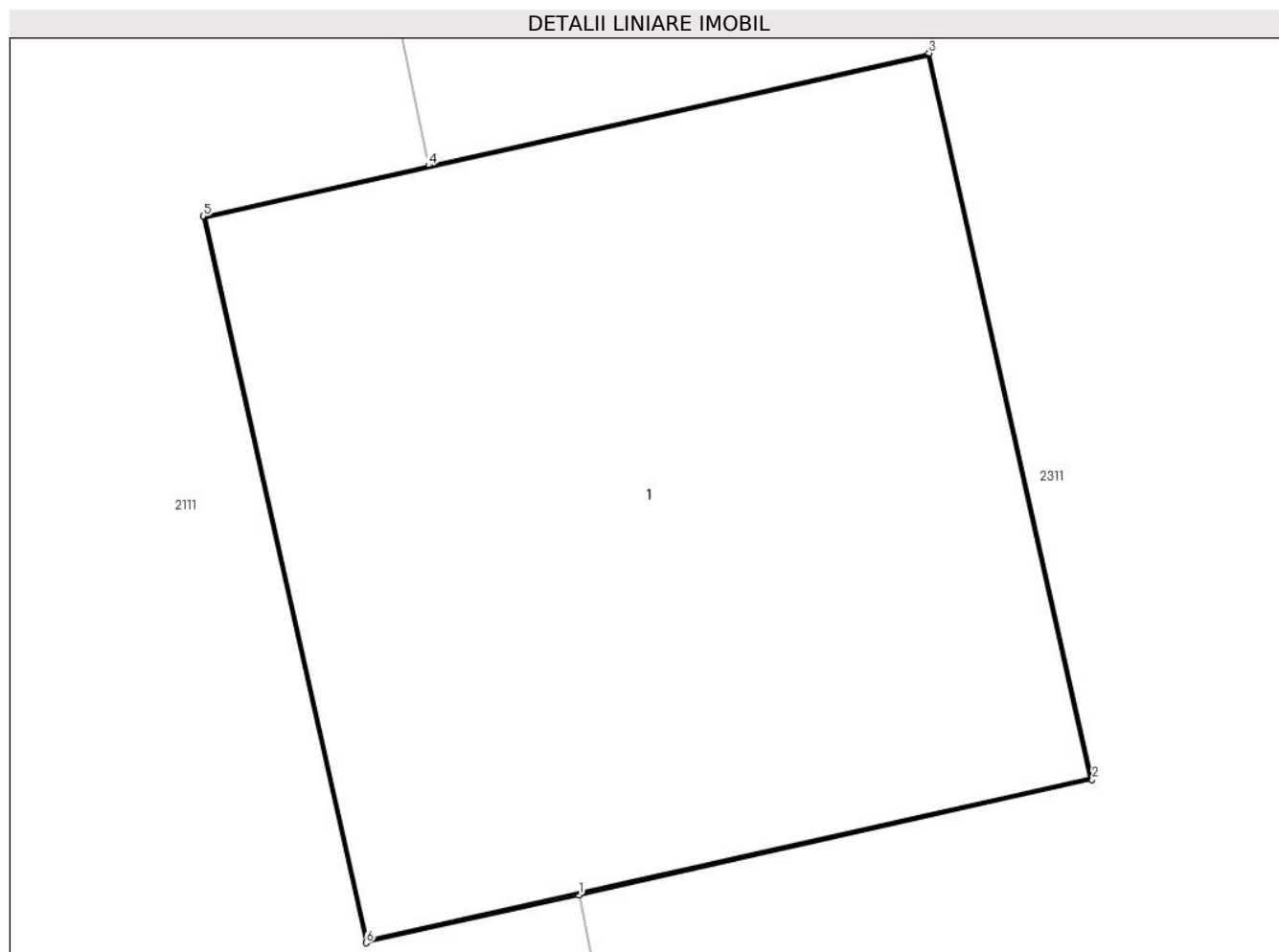
Inscrieri privind dezmembramintele dreptului de proprietate, drepturi reale de garanție și sarcini	Referințe
NU SUNT	

Anexa Nr. 1 La Partea I

Teren

Nr cadastral	Suprafața (mp)*	Observații / Referințe
	1	

* Suprafața este determinată în planul de proiecție Stereo 70.



Date referitoare la teren

Crt	Categorie folosință	Intra vilan	Suprafața (mp)	Tarla	Parcelă	Nr. topo	Observații / Referințe
1	curti constructii	DA	1	-	-	-	

Date referitoare la construcții

Crt	Număr	Destinație construcție	Supraf. (mp)	Situație juridică	Observații / Referințe
A1.1		construcții industriale și edilitare	1	Cu acte	Nr. niveluri:1; S. construita la sol:1 mp; STALP ENERGIE ELECTRICA LEA 20KV

Lungime Segmente

1) Valorile lungimilor segmentelor sunt obținute din proiecție în plan.

Punct început	X / Y	Punct sfârșit	X / Y	Lungime segment (** (m))
1	570.172,566 416.995,677	2	570.173,394 416.995,863	0.848
2	570.173,394 416.995,863	3	570.173,131 416.997,034	1.2
3	570.173,131 416.997,034	4	570.172,324 416.996,853	0.827

Punct început	X / Y	Punct sfârșit	X / Y	Lungime segment (** (m)
4	570.172,324 416.996,853	5	570.171,96 416.996,771	0.373
5	570.171,96 416.996,771	6	570.172,223 416.995,6	1.2
6	570.172,223 416.995,6	1	570.172,566 416.995,677	0.352

** Lungimile segmentelor sunt determinate în planul de proiecție Stereo 70 și sunt rotunjite la 1 milimetru.

*** Distanța dintre puncte este formată din segmente cumulate ce sunt mai mici decât valoarea 1 milimetru.

**DATE DESPRE IMOBILUL NR. 2114**

Oficiul de Cadastru și Publicitate Imobiliară PRAHOVA
Biroul de Cadastru și Publicitate Imobiliară Vălenii de Munte

A. Partea I. Descrierea imobilului

TEREN Intravilan

Adresa: Loc. Scurtesti, Jud. Prahova

Nr. Crt	Nr cadastral Nr. topografic	Suprafața* (mp)	Observații / Referințe
A1		1	Sector cadastral:24 Teren neimprijmit;

Construcții

Crt	Nr cadastral Nr. topografic	Adresa	Observații / Referințe
A1.1		Loc. Scurtesti, Jud. Prahova	Nr. niveluri:1; S. construita la sol:1 mp; STALP ENERGIE ELECTRICA LEA 20KV

B. Partea II. Proprietari și acte

Inscrieri privitoare la dreptul de proprietate și alte drepturi reale		Referințe
/		
Act Normativ nr. 123, din 10/07/2012 emis de PARLAMENTUL ROMANIEI;		
B1	Intabulare, drept de PROPRIETATE, dobandit prin Lege, cota actuala 1/1 1) STATUL ROMAN, CIF:9999999999999	A1, A1.1
Act Normativ nr. 980, din 16/12/2015 emis de GUVERNUL ROMANIEI;		
B2	Intabulare, drept de ADMINISTRARE, dobandit prin Lege 1) MINISTERUL ECONOMIEI, ENERGIEI SI MEDIULUI DE AFACERI, CIF:9999999999999	A1, A1.1
Act Administrativ nr. 9, din 07/10/2005 emis de MINISTERUL ECONOMIEI SI COMERTULUI (ACT ADITIONAL 1/10.06.2008 EMIS DE MINISTERUL ECONOMIEI SI FINANTELOR, ACT ADITIONAL 2/18.06.2015 EMIS DE MINISTERUL ENERGIEI, INTREPRINDERILOR MICI SI MIJLOCII SI MEDIULUI DE AFACERI, ACT ADITIONAL 3/10.02.2016 EMIS DE MINISTERUL ENERGIEI, ACT ADITIONAL 4/02.03.2017 EMIS DE MINISTERUL ENERGIEI);		
B3	Intabulare, drept de CONCESIUNE, dobandit prin Lege 1) DISTRIBUTIE ENERGIE ELECTRICA ROMANIA SA, CIF:14476722	A1, A1.1

C. Partea III. SARCINI .

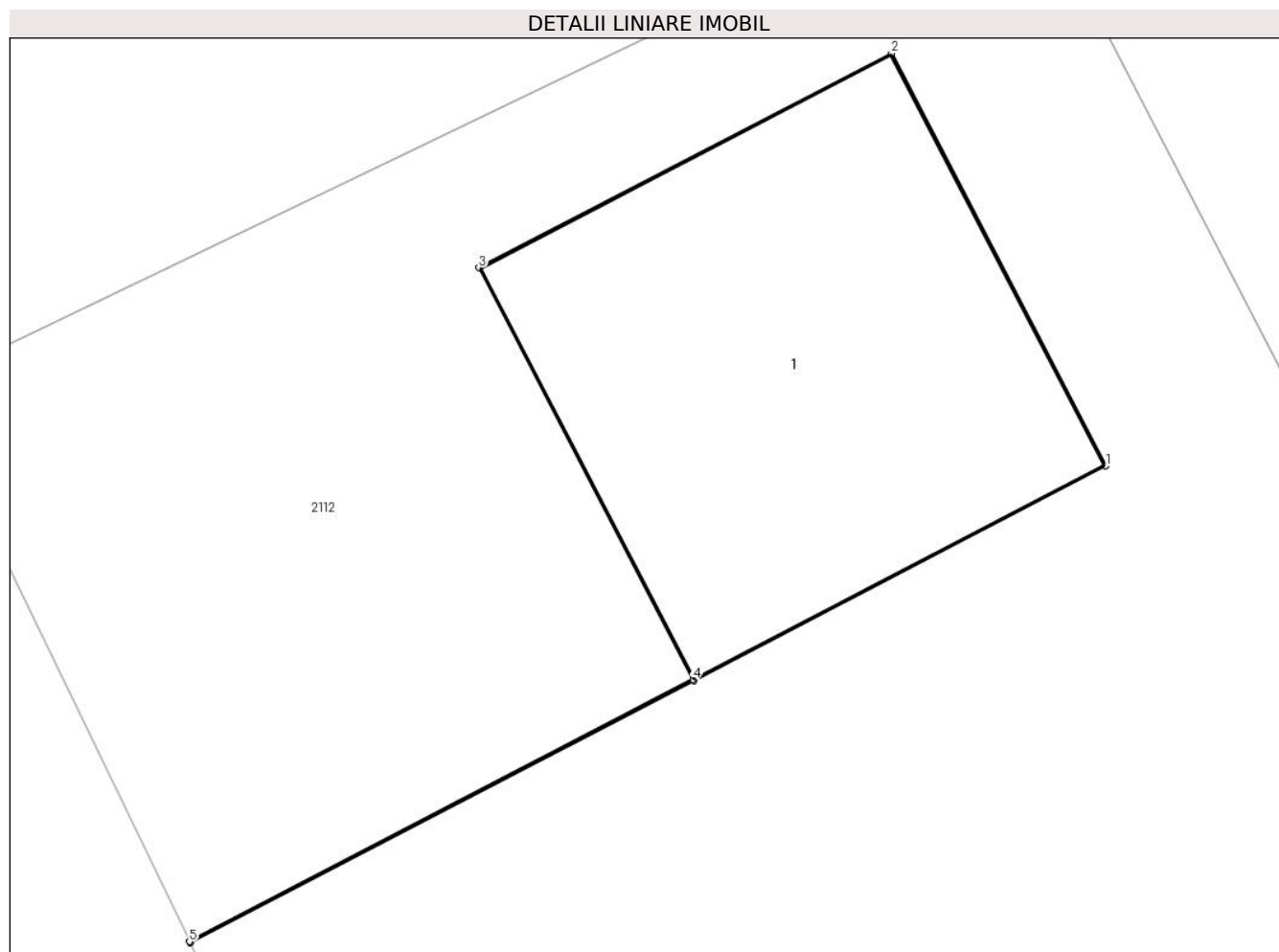
Inscrieri privind dezmembramintele dreptului de proprietate, drepturi reale de garanție și sarcini	Referințe
NU SUNT	

Anexa Nr. 1 La Partea I

Teren

Nr cadastral	Suprafața (mp)*	Observații / Referințe
	1	

* Suprafața este determinată în planul de proiecție Stereo 70.



Date referitoare la teren

Crt	Categorie folosință	Intravilan	Suprafața (mp)	Tarla	Parcelă	Nr. topo	Observații / Referințe
1	curți constructii	DA	1	-	-	-	

Date referitoare la construcții

Crt	Număr	Destinație construcție	Supraf. (mp)	Situație juridică	Observații / Referințe
A1.1		construcții industriale și edilitare	1	Cu acte	Nr. niveluri:1; S. construită la sol:1 mp; STALP ENERGIE ELECTRICA LEA 20KV

Lungime Segmente

1) Valorile lungimilor segmentelor sunt obținute din proiecție în plan.

Punct început	X / Y	Punct sfârșit	X / Y	Lungime segment (** (m)
1	570.112,684 416.992,969	2	570.112,13 416.994,034	1.2
2	570.112,13 416.994,034	3	570.111,066 416.993,48	1.2
3	570.111,066 416.993,48	4	570.111,618 416.992,418	1.197

Punct început	X / Y	Punct sfârșit	X / Y	Lungime segment (** (m)
4	570.111,618 416.992,418	5	570.110,318 416.991,742	1.465
5	570.110,318 416.991,742	6	570.110,319 416.991,739	0.003
6	570.110,319 416.991,739	7	570.111,619 416.992,415	1.465
7	570.111,619 416.992,415	1	570.112,684 416.992,969	1.2

** Lungimile segmentelor sunt determinate în planul de proiecție Stereo 70 și sunt rotunjite la 1 milimetru.

*** Distanța dintre puncte este formată din segmente cumulate ce sunt mai mici decât valoarea 1 milimetru.

**DATE DESPRE IMOBILUL NR. 2115**

Oficiul de Cadastru și Publicitate Imobiliară PRAHOVA
Biroul de Cadastru și Publicitate Imobiliară Vălenii de Munte

A. Partea I. Descrierea imobilului

TEREN Intravilan

Nr. CF vechi:1077

Nr. cadastral vechi:10403

Adresa: Loc. Scurtesti, Jud. Prahova

Nr. Crt	Nr cadastral Nr. topografic	Suprafața* (mp)	Observații / Referințe
A1	20436	160	Sector cadastral:24 Teren neimprejmuit;

B. Partea II. Proprietari și acte

Inscrieri privitoare la dreptul de proprietate și alte drepturi reale		Referințe
6290 / 13/09/2010		
Act Notarial nr. 1082, din 15/04/1994 emis de NOTARIATUL DE STAT LOCAL VALENII DE MUNTE;		
B1	Intabulare, drept de PROPRIETATE, dobandit prin Conventie, cota actuala 1/1 1) IVAN VALERICA 2) IVAN ANA, , soti.	A1
6422 / 05/08/2014		
Inscris Sub Semnatura Privata nr. f.n., din 20/07/2014 emis de Ivan Valerica si Ivan Ana;		
B2	se noteaza repositionarea imobilului inscris in prezenta carte funciara (repositionare efectuata conform masuratorilor si a fisierului *.cpxml intocmit de P.F.A. Ionescu Daniel),	A1

C. Partea III. SARCINI .

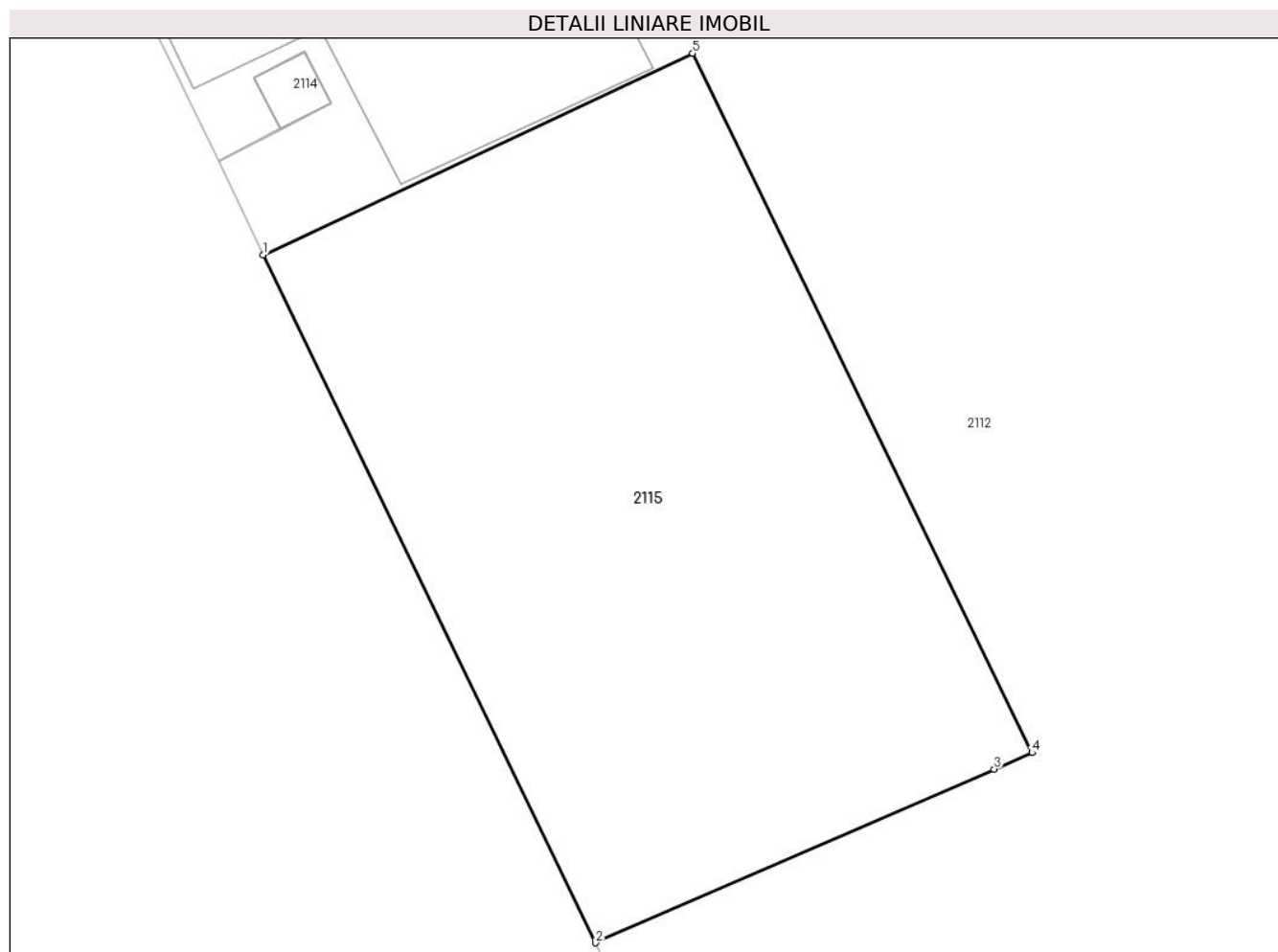
Inscrieri privind dezmembramintele dreptului de proprietate, drepturi reale de garanție și sarcini	Referințe
NU SUNT	

Anexa Nr. 1 La Partea I

Teren

Nr cadastral	Suprafața (mp)*	Observații / Referințe
20436	160	

* Suprafața este determinată în planul de proiecție Stereo 70.



Date referitoare la teren

Crt	Categorie folosință	Intra vilan	Suprafața (mp)	Tarla	Parcelă	Nr. topo	Observații / Referințe
1	arabil	DA	160	31	72	-	

Lungime Segmente

1) Valorile lungimilor segmentelor sunt obținute din proiecție în plan.

Punct început	X / Y	Punct sfârșit	X / Y	Lungime segment (** (m)
1	570.111,261 416.989,79	2	570.118,21 416.975,408	15.973
2	570.118,21 416.975,408	3	570.126,549 416.979,039	9.095
3	570.126,549 416.979,039	4	570.127,337 416.979,382	0.86
4	570.127,337 416.979,382	5	570.120,24 416.994,004	16.253
5	570.120,24 416.994,004	1	570.111,261 416.989,79	9.919

**** Lungimile segmentelor sunt determinate în planul de proiecție Stereo 70 și sunt rotunjite la 1 milimetru.**

***** Distanța dintre puncte este formată din segmente cumulate ce sunt mai mici decât valoarea 1 milimetru.**

**DATE DESPRE IMOBILUL NR. 2116**

Oficiul de Cadastru și Publicitate Imobiliară PRAHOVA
Biroul de Cadastru și Publicitate Imobiliară Vălenii de Munte

A. Partea I. Descrierea imobilului

TEREN Intravilan

Adresa: Loc. Scurtesti, Jud. Prahova

Nr. Crt	Nr cadastral Nr. topografic	Suprafața* (mp)	Observații / Referințe
A1		874	Sector cadastral:24 Teren imprejmuit;

B. Partea II. Proprietari și acte

Inscrieri privitoare la dreptul de proprietate și alte drepturi reale		Referințe
/		
Act Normativ nr. 7, din 13/03/1996 emis de PARLAMENTUL ROMANIEI (ART. 13);		
B1	Inscrierea posesiei, drept de PROPRIETATE, dobandit prin Constituire, cota actuala 1/1 1) NEIDENTIFICAT NEIDENTIFICAT	A1
B2	SE NOTEAZA MENTIUNEA DE PROPRIETAR NEIDENTIFICAT	A1

C. Partea III. SARCINI .

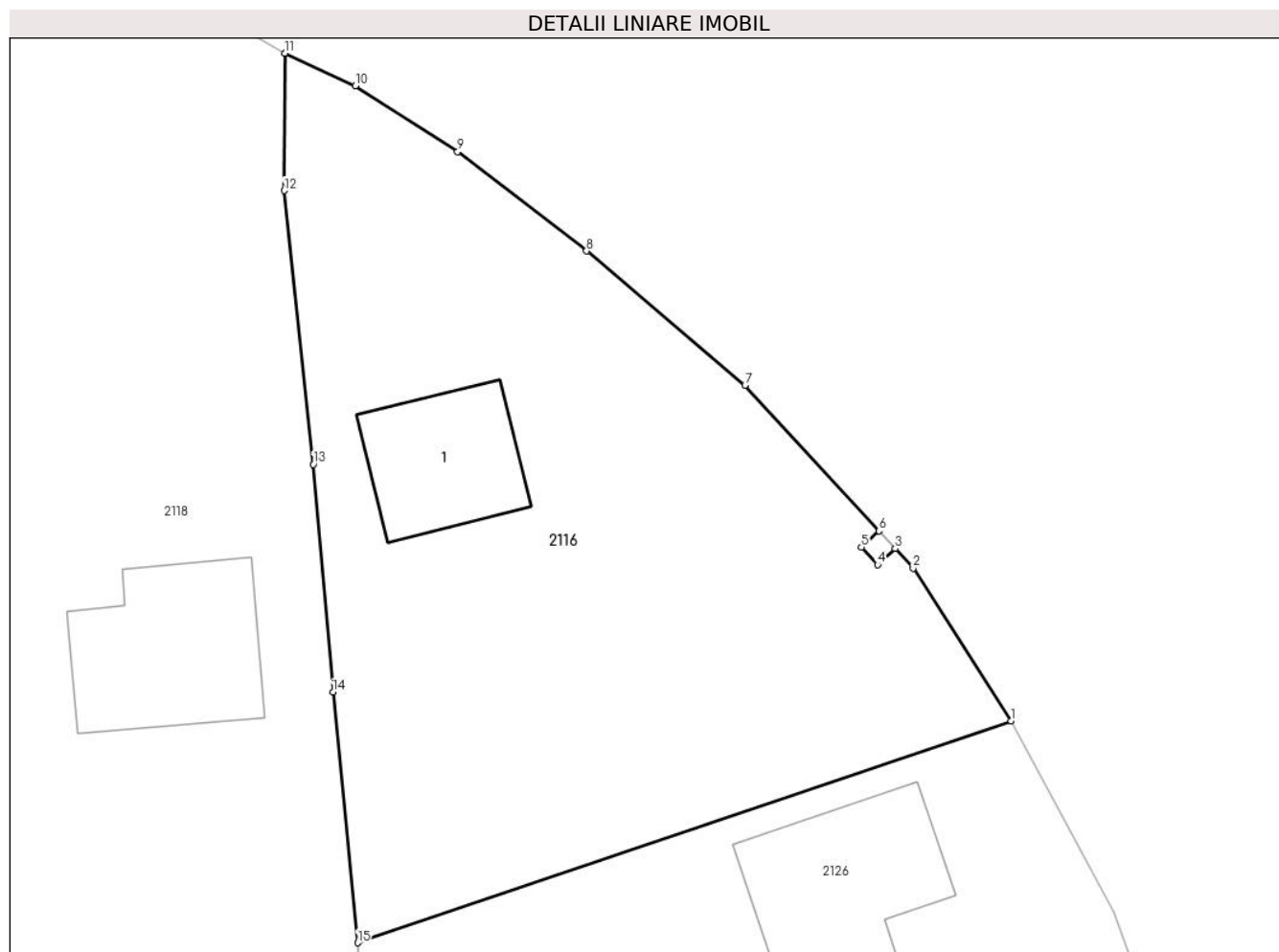
Inscrieri privind dezmembramintele dreptului de proprietate, drepturi reale de garanție și sarcini	Referințe
NU SUNT	

Anexa Nr. 1 La Partea I

Teren

Nr cadastral	Suprafața (mp)*	Observații / Referințe
	874	

* Suprafața este determinată în planul de proiecție Stereo 70.



Date referitoare la teren

Crt	Categorie folosință	Intravilan	Suprafața (mp)	Tarla	Parcelă	Nr. topo	Observații / Referințe
1	curți constructii	DA	400	-	-	-	
2	faneata	DA	474	-	-	-	

Date referitoare la construcții

Crt	Număr	Destinație construcție	Supraf. (mp)	Situație juridică	Observații / Referințe
A1.1		construcții de locuințe	49	Fara acte	Nr. niveluri:1; S. construita la sol:49 mp; LOCUINTA

Lungime Segmente

1) Valorile lungimilor segmentelor sunt obținute din proiecție în plan.

Punct început	X / Y	Punct sfârșit	X / Y	Lungime segment (** (m)
1	570.410,546 416.972,937	2	570.405,626 416.980,601	9.107
2	570.405,626 416.980,601	3	570.404,717 416.981,589	1.342
3	570.404,717 416.981,589	4	570.403,834 416.980,776	1.2

Punct început	X / Y	Punct sfârșit	X / Y	Lungime segment (** (m)
4	570.403,834 416.980,776	5	570.403,021 416.981,659	1.2
5	570.403,021 416.981,659	6	570.403,904 416.982,472	1.2
6	570.403,904 416.982,472	7	570.397,186 416.989,77	9.92
7	570.397,186 416.989,77	8	570.389,237 416.996,51	10.422
8	570.389,237 416.996,51	9	570.382,768 417.001,479	8.157
9	570.382,768 417.001,479	10	570.377,629 417.004,788	6.112
10	570.377,629 417.004,788	11	570.374,113 417.006,421	3.877
11	570.374,113 417.006,421	12	570.374,057 416.999,531	6.89
12	570.374,057 416.999,531	13	570.375,523 416.985,802	13.807
13	570.375,523 416.985,802	14	570.376,511 416.974,389	11.456
14	570.376,511 416.974,389	15	570.377,751 416.961,82	12.63
15	570.377,751 416.961,82	1	570.410,546 416.972,937	34.628

** Lungimile segmentelor sunt determinate în planul de proiecție Stereo 70 și sunt rotunjite la 1 milimetru.

*** Distanța dintre puncte este formată din segmente cumulate ce sunt mai mici decât valoarea 1 milimetru.

**DATE DESPRE IMOBILUL NR. 2117**

Oficiul de Cadastru și Publicitate Imobiliară PRAHOVA
Biroul de Cadastru și Publicitate Imobiliară Vălenii de Munte

A. Partea I. Descrierea imobilului

TEREN Intravilan

Adresa: Loc. Scurtesti, Jud. Prahova

Nr. Crt	Nr cadastral Nr. topografic	Suprafața* (mp)	Observații / Referințe
A1		1	Sector cadastral:24 Teren neimpregmuit;

Construcții

Crt	Nr cadastral Nr. topografic	Adresa	Observații / Referințe
A1.1		Loc. Scurtesti, Jud. Prahova	Nr. niveluri:1; S. construita la sol:1 mp; STALP ENERGIE ELECTRICA LEA 20KV

B. Partea II. Proprietari și acte

Inscrieri privitoare la dreptul de proprietate și alte drepturi reale		Referințe
/		
Act Normativ nr. 123, din 10/07/2012 emis de PARLAMENTUL ROMANIEI;		
B1	Intabulare, drept de PROPRIETATE, dobandit prin Lege, cota actuala 1/1 1) STATUL ROMAN, CIF:9999999999999	A1, A1.1
Act Normativ nr. 980, din 16/12/2015 emis de GUVERNUL ROMANIEI;		
B2	Intabulare, drept de ADMINISTRARE, dobandit prin Lege 1) MINISTERUL ECONOMIEI, ENERGIEI SI MEDIULUI DE AFACERI, CIF:9999999999999	A1, A1.1
Act Administrativ nr. 9, din 07/10/2005 emis de MINISTERUL ECONOMIEI SI COMERTULUI (ACT ADITIONAL 1/10.06.2008 EMIS DE MINISTERUL ECONOMIEI SI FINANTELOR, ACT ADITIONAL 2/18.06.2015 EMIS DE MINISTERUL ENERGIEI, INTREPRINDERILOR MICI SI MIJLOCII SI MEDIULUI DE AFACERI, ACT ADITIONAL 3/10.02.2016 EMIS DE MINISTERUL ENERGIEI, ACT ADITIONAL 4/02.03.2017 EMIS DE MINISTERUL ENERGIEI);		
B3	Intabulare, drept de CONCESIUNE, dobandit prin Lege 1) DISTRIBUTIE ENERGIE ELECTRICA ROMANIA SA, CIF:14476722	A1, A1.1

C. Partea III. SARCINI .

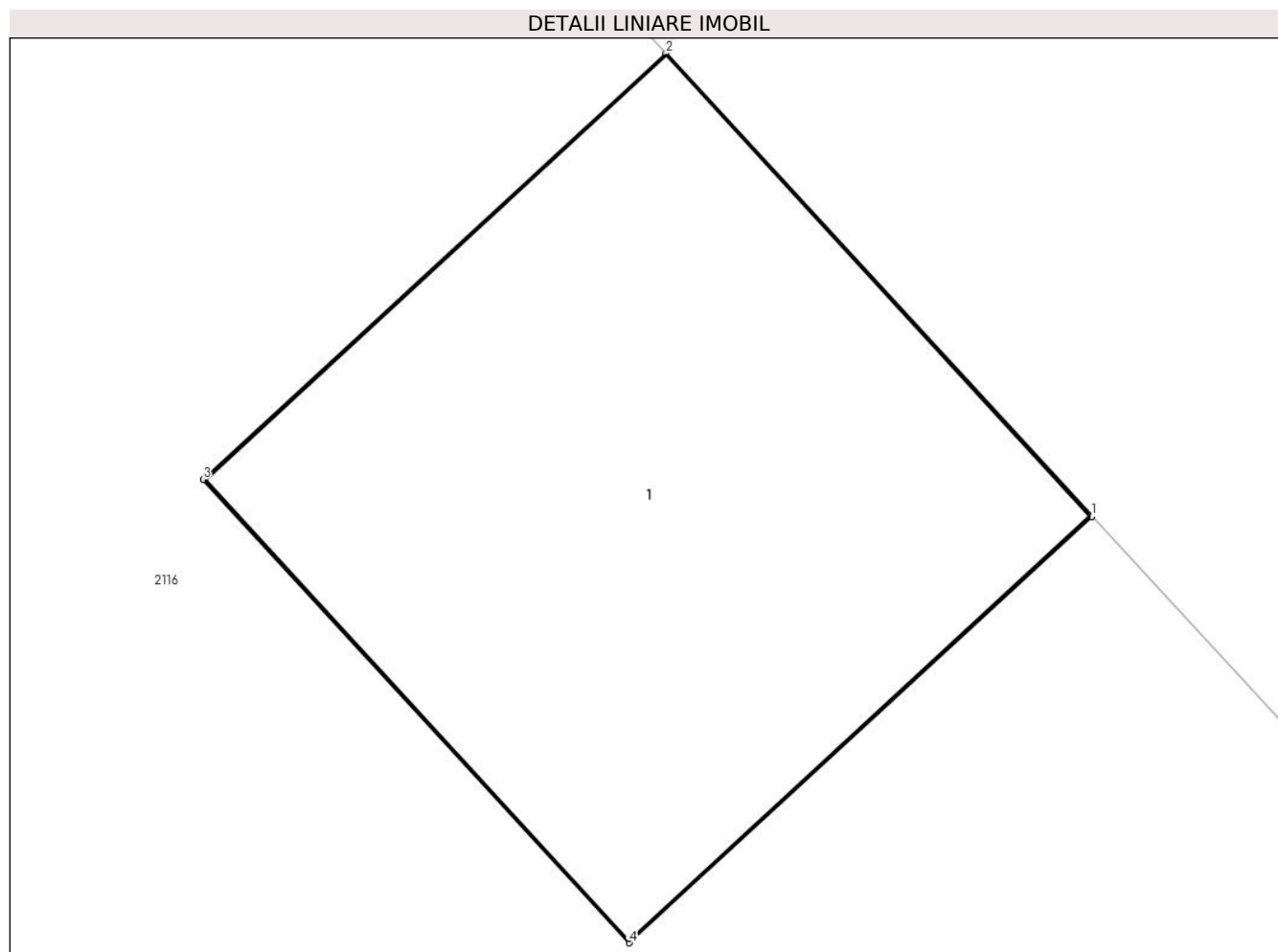
Inscrieri privind dezmembramintele dreptului de proprietate, drepturi reale de garanție și sarcini	Referințe
NU SUNT	

Anexa Nr. 1 La Partea I

Teren

Nr cadastral	Suprafața (mp)*	Observații / Referințe
	1	

* Suprafața este determinată în planul de proiecție Stereo 70.



Date referitoare la teren

Crt	Categorie folosință	Intra vilan	Suprafața (mp)	Tarla	Parcelă	Nr. topo	Observații / Referințe
1	curți constructii	DA	1	-	-	-	

Date referitoare la construcții

Crt	Număr	Destinație construcție	Supraf. (mp)	Situație juridică	Observații / Referințe
A1.1		construcții industriale și edilitare	1	Cu acte	Nr. niveluri:1; S. construita la sol:1 mp; STALP ENERGIE ELECTRICA LEA 20KV

Lungime Segmente

1) Valorile lungimilor segmentelor sunt obținute din proiecție în plan.

Punct început	X / Y	Punct sfârșit	X / Y	Lungime segment (** (m)
1	570.404,717 416.981,589	2	570.403,904 416.982,472	1.2
2	570.403,904 416.982,472	3	570.403,021 416.981,659	1.2
3	570.403,021 416.981,659	4	570.403,834 416.980,776	1.2

Punct început	X / Y	Punct sfârșit	X / Y	Lungime segment (** (m)
4	570.403,834 416.980,776	1	570.404,717 416.981,589	1.2

** Lungimile segmentelor sunt determinate în planul de proiecție Stereo 70 și sunt rotunjite la 1 milimetru.

*** Distanța dintre puncte este formată din segmente cumulate ce sunt mai mici decât valoarea 1 milimetru.

**DATE DESPRE IMOBILUL NR. 2118**

Oficiul de Cadastru și Publicitate Imobiliară PRAHOVA
Biroul de Cadastru și Publicitate Imobiliară Vălenii de Munte

A. Partea I. Descrierea imobilului

TEREN Intravilan

Adresa: Loc. Scurtesti, Jud. Prahova

Nr. Crt	Nr cadastral Nr. topografic	Suprafața* (mp)	Observații / Referințe
A1	21280	1.495	Sector cadastral:24 Teren imprejmuit;

B. Partea II. Proprietari și acte

Inscrieri privitoare la dreptul de proprietate și alte drepturi reale	Referințe
12128 / 22/06/2021	
Act Notarial nr. 1172, din 18/06/2021 emis de NP Ionita Gheorghe;	
B2	A1
Intabulare, drept de PROPRIETATEcu titlu de cumparare, dobandit prin Conventie, cota actuala 1/1	
1) STEINHART MARIUS-ALEXANDRU	
2) STEINHART ANDREEA CRISTINA, sotii, ca bun comun	

C. Partea III. SARCINI .

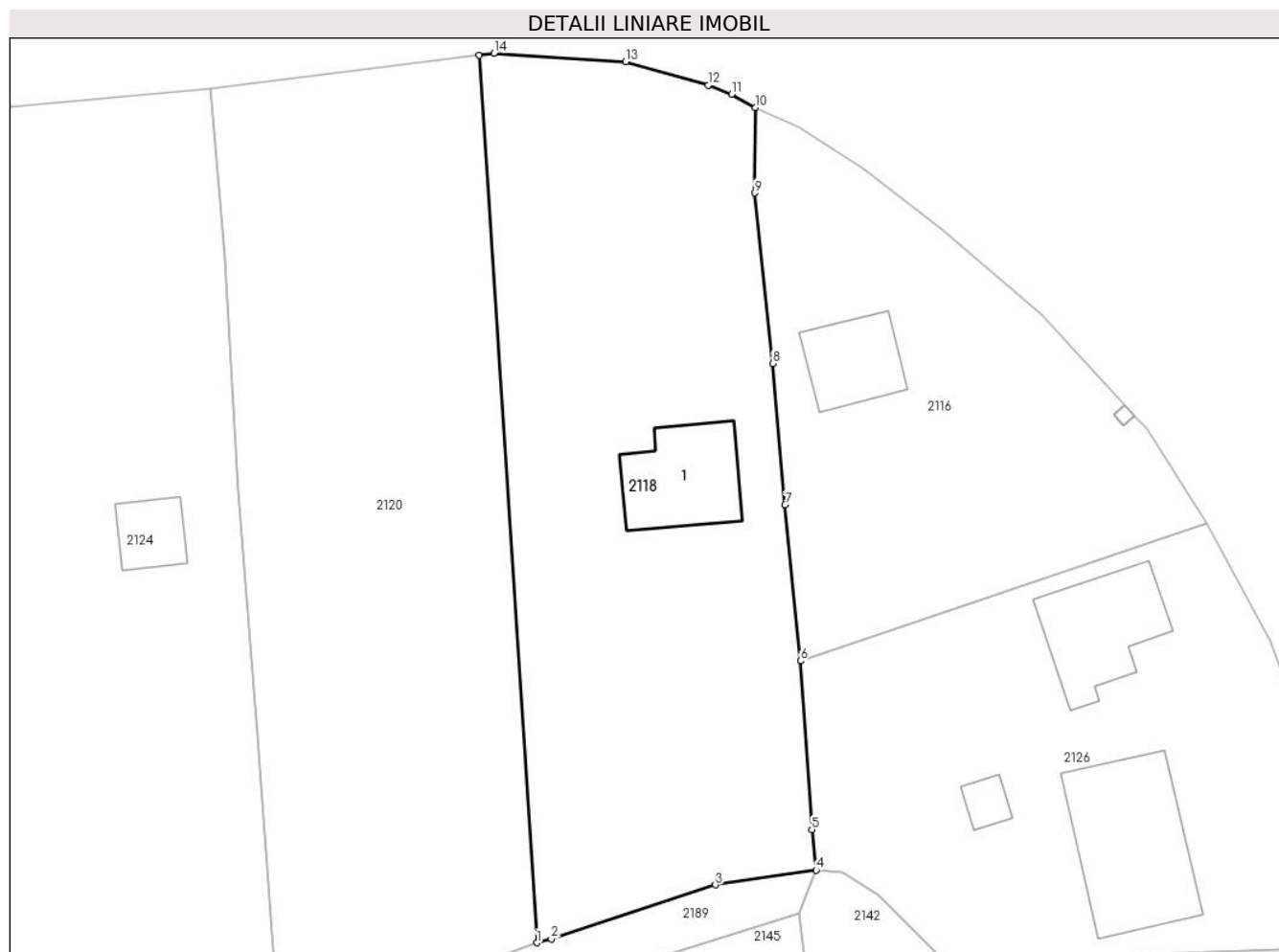
Inscrieri privind dezmembramintele dreptului de proprietate, drepturi reale de garanție și sarcini	Referințe
NU SUNT	

Anexa Nr. 1 La Partea I

Teren

Nr cadastral	Suprafața (mp)*	Observații / Referințe
21280	1.495	

* Suprafața este determinată în planul de proiecție Stereo 70.



Date referitoare la teren

Crt	Categorie folosință	Intravilan	Suprafața (mp)	Tarla	Parcelă	Nr. topo	Observații / Referințe
1	curți constructii	DA	500	31	73	-	
2	faneata	DA	995	31	73	-	

Date referitoare la construcții

Crt	Număr	Destinație construcție	Supraf. (mp)	Situație juridică	Observații / Referințe
A1.1	21280-C1	construcții de locuințe	70	Fara acte	Nr. niveluri:2; S. construita la sol:70 mp; LOCUINTA P+M

Lungime Segmente

1) Valorile lungimilor segmentelor sunt obținute din proiecție în plan.

Punct început	X / Y	Punct sfârșit	X / Y	Lungime segment (** (m)
1	570.356,492 416.939,108	2	570.357,661 416.939,417	1.21
2	570.357,661 416.939,417	3	570.370,886 416.943,764	13.921
3	570.370,886 416.943,764	4	570.379,014 416.944,956	8.215

Punct început	X / Y	Punct sfârșit	X / Y	Lungime segment (** (m)
4	570.379,014 416.944,956	5	570.378,684 416.948,214	3.275
5	570.378,684 416.948,214	6	570.377,751 416.961,82	13.638
6	570.377,751 416.961,82	7	570.376,511 416.974,389	12.63
7	570.376,511 416.974,389	8	570.375,523 416.985,802	11.456
8	570.375,523 416.985,802	9	570.374,057 416.999,531	13.807
9	570.374,057 416.999,531	10	570.374,113 417.006,421	6.89
10	570.374,113 417.006,421	11	570.372,22 417.007,499	2.178
11	570.372,22 417.007,499	12	570.370,31 417.008,233	2.046
12	570.370,31 417.008,233	13	570.363,648 417.010,112	6.922
13	570.363,648 417.010,112	14	570.353,039 417.010,797	10.631
14	570.353,039 417.010,797	15	570.351,86 417.010,642	1.19
15	570.351,86 417.010,642	1	570.356,492 416.939,108	71.684

** Lungimile segmentelor sunt determinate în planul de proiecție Stereo 70 și sunt rotunjite la 1 milimetru.

*** Distanța dintre puncte este formată din segmente cumulate ce sunt mai mici decât valoarea 1 milimetru.

**DATE DESPRE IMOBILUL NR. 2119**

Oficiul de Cadastru și Publicitate Imobiliară PRAHOVA
Biroul de Cadastru și Publicitate Imobiliară Vălenii de Munte

A. Partea I. Descrierea imobilului

TEREN Intravilan

Adresa: Loc. Scurtesti, Jud. Prahova

Nr. Crt	Nr cadastral Nr. topografic	Suprafața* (mp)	Observații / Referințe
A1		1	Sector cadastral:24 Teren neimpregmuit;

Construcții

Crt	Nr cadastral Nr. topografic	Adresa	Observații / Referințe
A1.1		Loc. Scurtesti, Jud. Prahova	Nr. niveluri:1; S. construita la sol:1 mp; STALP ENERGIE ELECTRICA LEA 20KV

B. Partea II. Proprietari și acte

Inscrieri privitoare la dreptul de proprietate și alte drepturi reale		Referințe
/		
Act Normativ nr. 123, din 10/07/2012 emis de PARLAMENTUL ROMANIEI;		
B1	Intabulare, drept de PROPRIETATE, dobandit prin Lege, cota actuala 1/1 1) STATUL ROMAN, CIF:9999999999999	A1, A1.1
Act Normativ nr. 980, din 16/12/2015 emis de GUVERNUL ROMANIEI;		
B2	Intabulare, drept de ADMINISTRARE, dobandit prin Lege 1) MINISTERUL ECONOMIEI, ENERGIEI SI MEDIULUI DE AFACERI, CIF:9999999999999	A1, A1.1
Act Administrativ nr. 9, din 07/10/2005 emis de MINISTERUL ECONOMIEI SI COMERTULUI (ACT ADITIONAL 1/10.06.2008 EMIS DE MINISTERUL ECONOMIEI SI FINANTELOR, ACT ADITIONAL 2/18.06.2015 EMIS DE MINISTERUL ENERGIEI, INTREPRINDERILOR MICI SI MIJLOCII SI MEDIULUI DE AFACERI, ACT ADITIONAL 3/10.02.2016 EMIS DE MINISTERUL ENERGIEI, ACT ADITIONAL 4/02.03.2017 EMIS DE MINISTERUL ENERGIEI);		
B3	Intabulare, drept de CONCESIUNE, dobandit prin Lege 1) DISTRIBUTIE ENERGIE ELECTRICA ROMANIA SA, CIF:14476722	A1, A1.1

C. Partea III. SARCINI .


Inscrieri privind dezmembramintele dreptului de proprietate, drepturi reale de garanție și sarcini	Referințe
NU SUNT	

Anexa Nr. 1 La Partea I

Teren

Nr cadastral	Suprafața (mp)*	Observații / Referințe
	1	

* Suprafața este determinată în planul de proiecție Stereo 70.



Date referitoare la teren

Crt	Categorie folosință	Intra vilan	Suprafața (mp)	Tarla	Parcelă	Nr. topo	Observații / Referințe
1	curti constructii	DA	1	-	-	-	

Date referitoare la construcții

Crt	Număr	Destinație construcție	Supraf. (mp)	Situație juridică	Observații / Referințe
A1.1		construcții industriale și edilitare	1	Cu acte	Nr. niveluri:1; S. construita la sol:1 mp; STALP ENERGIE ELECTRICA LEA 20KV

Lungime Segmente

1) Valorile lungimilor segmentelor sunt obținute din proiecție în plan.

Punct început	X / Y	Punct sfârșit	X / Y	Lungime segment (** (m))
1	570.308,276 416.974,496	2	570.308,779 416.974,495	0.504
2	570.308,779 416.974,495	3	570.308,783 416.975,695	1.2
3	570.308,783 416.975,695	4	570.308,228 416.975,697	0.555

Punct început	X / Y	Punct sfârșit	X / Y	Lungime segment (** (m)
4	570.308,228 416.975,697	5	570.307,583 416.975,698	0.645
5	570.307,583 416.975,698	6	570.307,579 416.974,498	1.2
6	570.307,579 416.974,498	1	570.308,276 416.974,496	0.696

** Lungimile segmentelor sunt determinate în planul de proiecție Stereo 70 și sunt rotunjite la 1 milimetru.

*** Distanța dintre puncte este formată din segmente cumulate ce sunt mai mici decât valoarea 1 milimetru.

**DATE DESPRE IMOBILUL NR. 2120**

Oficiul de Cadastru și Publicitate Imobiliară PRAHOVA
Biroul de Cadastru și Publicitate Imobiliară Vălenii de Munte

A. Partea I. Descrierea imobilului

TEREN Intravilan

Adresa: Loc. Scurtesti, Jud. Prahova

Nr. Crt	Nr cadastral Nr. topografic	Suprafața* (mp)	Observații / Referințe
A1	21337	Din acte: 1.495 Masurata: 1.584	Sector cadastral:24 Teren imprejmuit;

B. Partea II. Proprietari și acte

Inscrieri privitoare la dreptul de proprietate și alte drepturi reale		Referințe
1233 / 21/01/2022		
Hotarare Judecatoreasca nr. 1625, din 09/06/1993 emis de JUDECATORIA VALENII DE MUNTE (act administrativ nr 213 din 20.01.2022, emis de PRIMARIA COMUNEI STEFESTI;act administrativ nr 219 din 20.01.2022, emis de PRIMARIA COMUNEI STEFESTI);		
B1	Intabulare, drept de PROPRIETATEcu titlu de partaj, dobandit prin Hotarare Judecatoreasca, cota actuala 1/1 1) BARBU STELA	A1

C. Partea III. SARCINI .

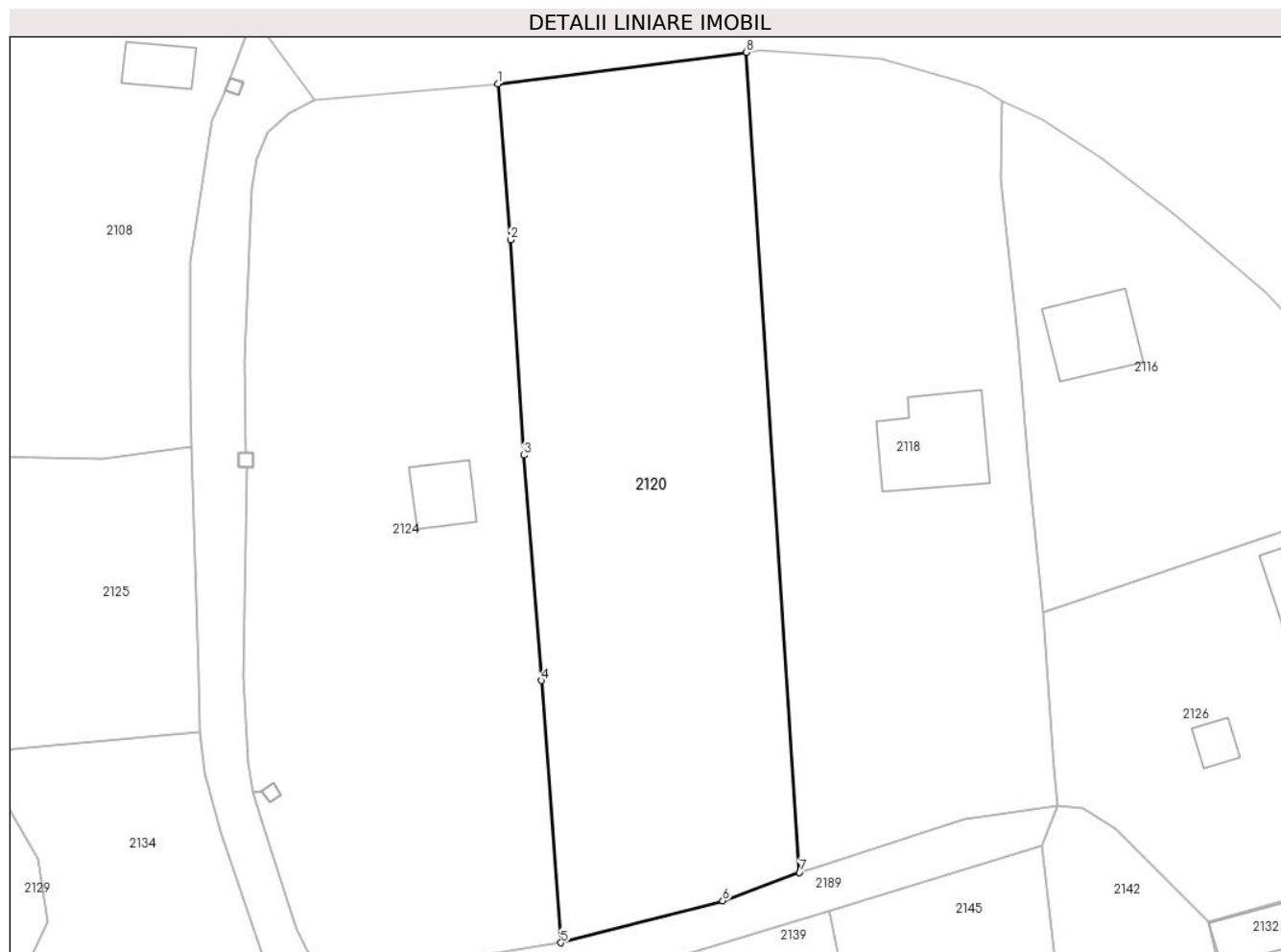
Inscrieri privind dezmembramintele dreptului de proprietate, drepturi reale de garanție și sarcini	Referințe
NU SUNT	

Anexa Nr. 1 La Partea I

Teren

Nr cadastral	Suprafața (mp)*	Observații / Referințe
21337	Din acte: 1.495 Masurata: 1.584	

* Suprafața este determinată în planul de proiecție Stereo 70.



Date referitoare la teren

Crt	Categorie folosință	Intra vilan	Suprafața (mp)	Tarla	Parcelă	Nr. topo	Observații / Referințe
1	livada	DA	1.584	31	71	-	

Lungime Segmente

1) Valorile lungimilor segmentelor sunt obținute din proiecție în plan.

Punct început	X / Y	Punct sfârșit	X / Y	Lungime segment (** (m)
1	570.330,178 417.007,896	2	570.331,296 416.994,29	13.652
2	570.331,296 416.994,29	3	570.332,455 416.975,503	18.823
3	570.332,455 416.975,503	4	570.333,962 416.955,842	19.719
4	570.333,962 416.955,842	5	570.335,686 416.932,978	22.929
5	570.335,686 416.932,978	6	570.349,8 416.936,628	14.578

Punct început	X / Y	Punct sfârșit	X / Y	Lungime segment (** (m)
6	570.349,8 416.936,628	7	570.356,492 416.939,108	7.136
7	570.356,492 416.939,108	8	570.351,86 417.010,642	71.684
8	570.351,86 417.010,642	1	570.330,178 417.007,896	21.855

** Lungimile segmentelor sunt determinate în planul de proiecție Stereo 70 și sunt rotunjite la 1 milimetru.

*** Distanța dintre puncte este formată din segmente cumulate ce sunt mai mici decât valoarea 1 milimetru.

**DATE DESPRE IMOBILUL NR. 2121**

Oficiul de Cadastru și Publicitate Imobiliară PRAHOVA
Biroul de Cadastru și Publicitate Imobiliară Vălenii de Munte

A. Partea I. Descrierea imobilului

TEREN Intravilan

Adresa: Loc. Scurtesti, Jud. Prahova

Nr. Crt	Nr cadastral Nr. topografic	Suprafața* (mp)	Observații / Referințe
A1		Din acte: 3.200 Masurata: 1.310	Sector cadastral:24 Teren imprejmuit;

B. Partea II. Proprietari și acte

Inscrieri privitoare la dreptul de proprietate și alte drepturi reale		Referințe
/		
Act Notarial nr. 3658, din 25/10/1993 emis de NOTAR DE STAT CODESCU EUGENIA;		
B1	Intabulare, drept de PROPRIETATE, dobandit prin Conventie, cota actuala 1/1 1) PETCU ELENA 2) PETCU PETRE	A1

C. Partea III. SARCINI .

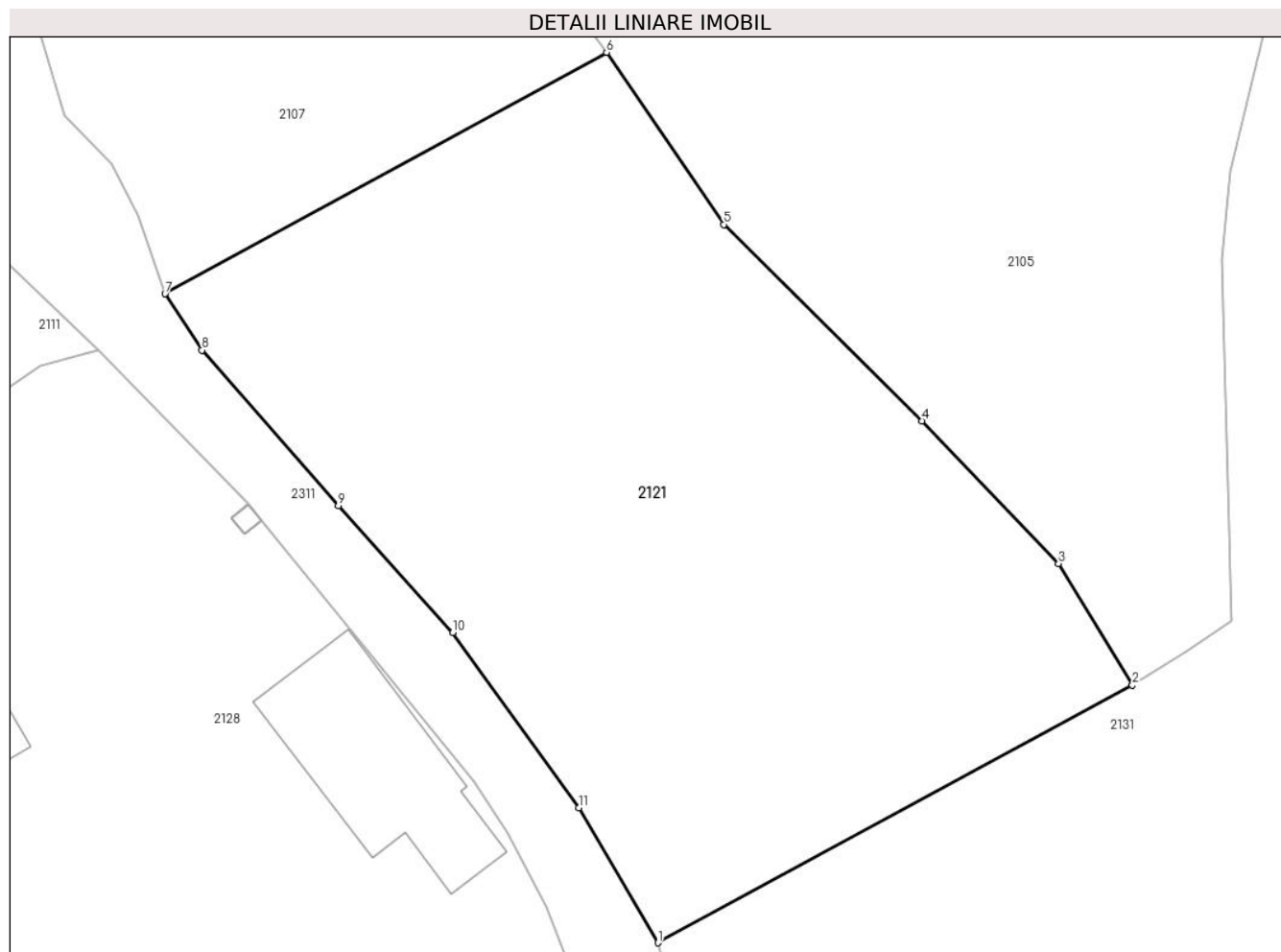
Inscrieri privind dezmembramintele dreptului de proprietate, drepturi reale de garanție și sarcini	Referințe
NU SUNT	

Anexa Nr. 1 La Partea I

Teren

Nr cadastral	Suprafața (mp)*	Observații / Referințe
	Din acte: 3.200 Masurata: 1.310	

* Suprafața este determinată în planul de proiecție Stereo 70.



Date referitoare la teren

Crt	Categorie folosință	Intra vilan	Suprafața (mp)	Tarla	Parcelă	Nr. topo	Observații / Referințe
1	livada	DA	1.310	-	-	-	

Lungime Segmente

1) Valorile lungimilor segmentelor sunt obținute din proiecție în plan.

Punct început	X / Y	Punct sfârșit	X / Y	Lungime segment (** (m)
1	570.211,424 416.946,707	2	570.238,182 416.961,241	30.45
2	570.238,182 416.961,241	3	570.234,024 416.968,093	8.015
3	570.234,024 416.968,093	4	570.226,299 416.976,151	11.163
4	570.226,299 416.976,151	5	570.215,131 416.987,229	15.73
5	570.215,131 416.987,229	6	570.208,521 416.996,94	11.747

Punct început	X / Y	Punct sfârșit	X / Y	Lungime segment (** (m)
6	570.208,521 416.996,94	7	570.183,605 416.983,319	28.396
7	570.183,605 416.983,319	8	570.185,693 416.980,139	3.804
8	570.185,693 416.980,139	9	570.193,387 416.971,365	11.67
9	570.193,387 416.971,365	10	570.199,839 416.964,205	9.638
10	570.199,839 416.964,205	11	570.206,959 416.954,321	12.181
11	570.206,959 416.954,321	1	570.211,424 416.946,707	8.827

** Lungimile segmentelor sunt determinate în planul de proiecție Stereo 70 și sunt rotunjite la 1 milimetru.

*** Distanța dintre puncte este formată din segmente cumulate ce sunt mai mici decât valoarea 1 milimetru.

**DATE DESPRE IMOBILUL NR. 2122**

Oficiul de Cadastru și Publicitate Imobiliară PRAHOVA
Biroul de Cadastru și Publicitate Imobiliară Vălenii de Munte

A. Partea I. Descrierea imobilului

TEREN Intravilan

Adresa: Loc. Scurtesti, Jud. Prahova, ULITA DOGARU

Nr. Crt	Nr cadastral Nr. topografic	Suprafața* (mp)	Observații / Referințe
A1	21309	Din acte: 509 Masurata: 506	Sector cadastral:24 Teren neimprejmuit;

B. Partea II. Proprietari și acte

Inscrieri privitoare la dreptul de proprietate și alte drepturi reale	Referințe
25710 / 10/12/2021	
Act Administrativ nr. 24, din 23/08/1999 emis de CONSILIUL LOCAL STEFESTI (act administrativ nr 3489 din 08.12.2021, emis de PRIMARIA COMUNEI STEFESTI;act administrativ nr 3487 din 08.12.2021, emis de PRIMARIA COMUNEI STEFESTI;act normativ nr 1359 din 27.12.2001, emis de Guvernul Romaniei);	
B1 Intabulare, drept de PROPRIETATE, dobandit prin Lege, cota actuala 1/1 1) COMUNA STEFESTI, CIF:2843590, - domeniu public	A1

C. Partea III. SARCINI .

Inscrieri privind dezmembramintele dreptului de proprietate, drepturi reale de garanție și sarcini	Referințe
NU SUNT	

Anexa Nr. 1 La Partea I

Teren

Nr cadastral	Suprafața (mp)*	Observații / Referințe
21309	Din acte: 509 Masurata: 506	

* Suprafața este determinată în planul de proiecție Stereo 70.



Date referitoare la teren

Crt	Categorie folosință	Intra vilan	Suprafața (mp)	Tarla	Parcelă	Nr. topo	Observații / Referințe
1	drum	DA	506	31	73	-	

Lungime Segmente

1) Valorile lungimilor segmentelor sunt obținute din proiecție în plan.

Punct început	X / Y	Punct sfârșit	X / Y	Lungime segment	Punct început	X / Y	Punct sfârșit	X / Y	Lungime segment	Punct început	X / Y	Punct sfârșit	X / Y	Lungime segment
1	570.306,843 417.008,442	2	570.307,967 417.008,024	1.2	2	570.307,967 417.008,024	3	570.307,549 417.006,899	1.2	3	570.307,549 417.006,899	4	570.306,424 417.007,318	1.2
4	570.306,424 417.007,318	5	570.306,313 417.007,019	0.319	5	570.306,313 417.007,019	6	570.305,212 417.004,687	2.579	6	570.305,212 417.004,687	7	570.303,358 416.992,345	12.48
7	570.303,358 416.992,345	8	570.303,324 416.982,36	9.985	8	570.303,324 416.982,36	9	570.303,444 416.976,233	6.128	9	570.303,444 416.976,233	10	570.304,088 416.956,269	19.974
10	570.304,088 416.956,269	11	570.304,227 416.951,342	4.929	11	570.304,227 416.951,342	12	570.304,615 416.947,75	3.613	12	570.304,615 416.947,75	13	570.305,972 416.942,662	5.266
13	570.305,972 416.942,662	14	570.309,709 416.931,839	11.45	14	570.309,709 416.931,839	15	570.313,498 416.919,574	12.837	15	570.313,498 416.919,574	16	570.313,847 416.918,426	1.2

Punct început	X / Y	Punct sfârșit	X / Y	Lungime segment	Punct început	X / Y	Punct sfârșit	X / Y	Lungime segment	Punct început	X / Y	Punct sfârșit	X / Y	Lungime segment
16	570.313,847 416.918,426	17	570.313,128 416.918,207	0.751	17	570.313,128 416.918,207	18	570.312,502 416.913,799	4.453	18	570.312,502 416.913,799	19	570.311,186 416.908,094	5.855
19	570.311,186 416.908,094	20	570.314,321 416.906,17	3.678	20	570.314,321 416.906,17	21	570.315,318 416.910,191	4.143	21	570.315,318 416.910,191	22	570.316,048 416.910,323	0.742
22	570.316,048 416.910,323	23	570.316,538 416.911,696	1.458	23	570.316,538 416.911,696	24	570.320,486 416.911,973	3.958	24	570.320,486 416.911,973	25	570.320,698 416.918,604	6.634
25	570.320,698 416.918,604	26	570.316,932 416.925,554	7.905	26	570.316,932 416.925,554	27	570.316,485 416.929,82	4.289	27	570.316,485 416.929,82	28	570.315,685 416.930,104	0.849
28	570.315,685 416.930,104	29	570.313,763 416.931,876	2.614	29	570.313,763 416.931,876	30	570.312,664 416.934,181	2.554	30	570.312,664 416.934,181	31	570.309,51 416.943,641	9.972
31	570.309,51 416.943,641	32	570.308,858 416.946,073	2.518	32	570.308,858 416.946,073	33	570.308,857 416.946,076	0.003	33	570.308,857 416.946,076	34	570.308,417 416.948,603	2.565
34	570.308,417 416.948,603	35	570.307,988 416.956,195	7.604	35	570.307,988 416.956,195	36	570.308,276 416.974,496	18.304	36	570.308,276 416.974,496	37	570.307,579 416.974,498	0.696
37	570.307,579 416.974,498	38	570.307,583 416.975,698	1.2	38	570.307,583 416.975,698	39	570.308,228 416.975,697	0.645	39	570.308,228 416.975,697	40	570.308,058 416.983,671	7.976
40	570.308,058 416.983,671	41	570.308,389 416.991,23	7.566	41	570.308,389 416.991,23	42	570.308,674 416.998,827	7.602	42	570.308,674 416.998,827	43	570.309,16 417.001,287	2.508
43	570.309,16 417.001,287	44	570.310,072 417.003,649	2.532	44	570.310,072 417.003,649	45	570.312,031 417.005,294	2.558	45	570.312,031 417.005,294	46	570.314,168 417.006,476	2.442
46	570.314,168 417.006,476	47	570.308,83 417.013,782	9.048	47	570.308,83 417.013,782	1	570.306,843 417.008,442	5.698					

** Lungimile segmentelor sunt determinate în planul de proiecție Stereo 70 și sunt rotunjite la 1 milimetru.

*** Distanța dintre puncte este formată din segmente cumulate ce sunt mai mici decât valoarea 1 milimetru.

**DATE DESPRE IMOBILUL NR. 2123**

Oficiul de Cadastru și Publicitate Imobiliară PRAHOVA
Biroul de Cadastru și Publicitate Imobiliară Vălenii de Munte

A. Partea I. Descrierea imobilului

TEREN Intravilan

Adresa: Loc. Scurtesti, Jud. Prahova

Nr. Crt	Nr cadastral Nr. topografic	Suprafața* (mp)	Observații / Referințe
A1		1	Sector cadastral:24 Teren neimprijmit;

Construcții

Crt	Nr cadastral Nr. topografic	Adresa	Observații / Referințe
A1.1		Loc. Scurtesti, Jud. Prahova	Nr. niveluri:1; S. construita la sol:1 mp; STALP ENERGIE ELECTRICA LEA 20KV

B. Partea II. Proprietari și acte

Inscrieri privitoare la dreptul de proprietate și alte drepturi reale		Referințe
/		
Act Normativ nr. 123, din 10/07/2012 emis de PARLAMENTUL ROMANIEI;		
B1	Intabulare, drept de PROPRIETATE, dobandit prin Lege, cota actuala 1/1 1) STATUL ROMAN, CIF:9999999999999	A1, A1.1
Act Normativ nr. 980, din 16/12/2015 emis de GUVERNUL ROMANIEI;		
B2	Intabulare, drept de ADMINISTRARE, dobandit prin Lege 1) MINISTERUL ECONOMIEI, ENERGIEI SI MEDIULUI DE AFACERI, CIF:9999999999999	A1, A1.1
Act Administrativ nr. 9, din 07/10/2005 emis de MINISTERUL ECONOMIEI SI COMERTULUI (ACT ADITIONAL 1/10.06.2008 EMIS DE MINISTERUL ECONOMIEI SI FINANTELOR, ACT ADITIONAL 2/18.06.2015 EMIS DE MINISTERUL ENERGIEI, INTREPRINDERILOR MICI SI MIJLOCII SI MEDIULUI DE AFACERI, ACT ADITIONAL 3/10.02.2016 EMIS DE MINISTERUL ENERGIEI, ACT ADITIONAL 4/02.03.2017 EMIS DE MINISTERUL ENERGIEI);		
B3	Intabulare, drept de CONCESIUNE, dobandit prin Lege 1) DISTRIBUTIE ENERGIE ELECTRICA ROMANIA SA, CIF:14476722	A1, A1.1

C. Partea III. SARCINI .

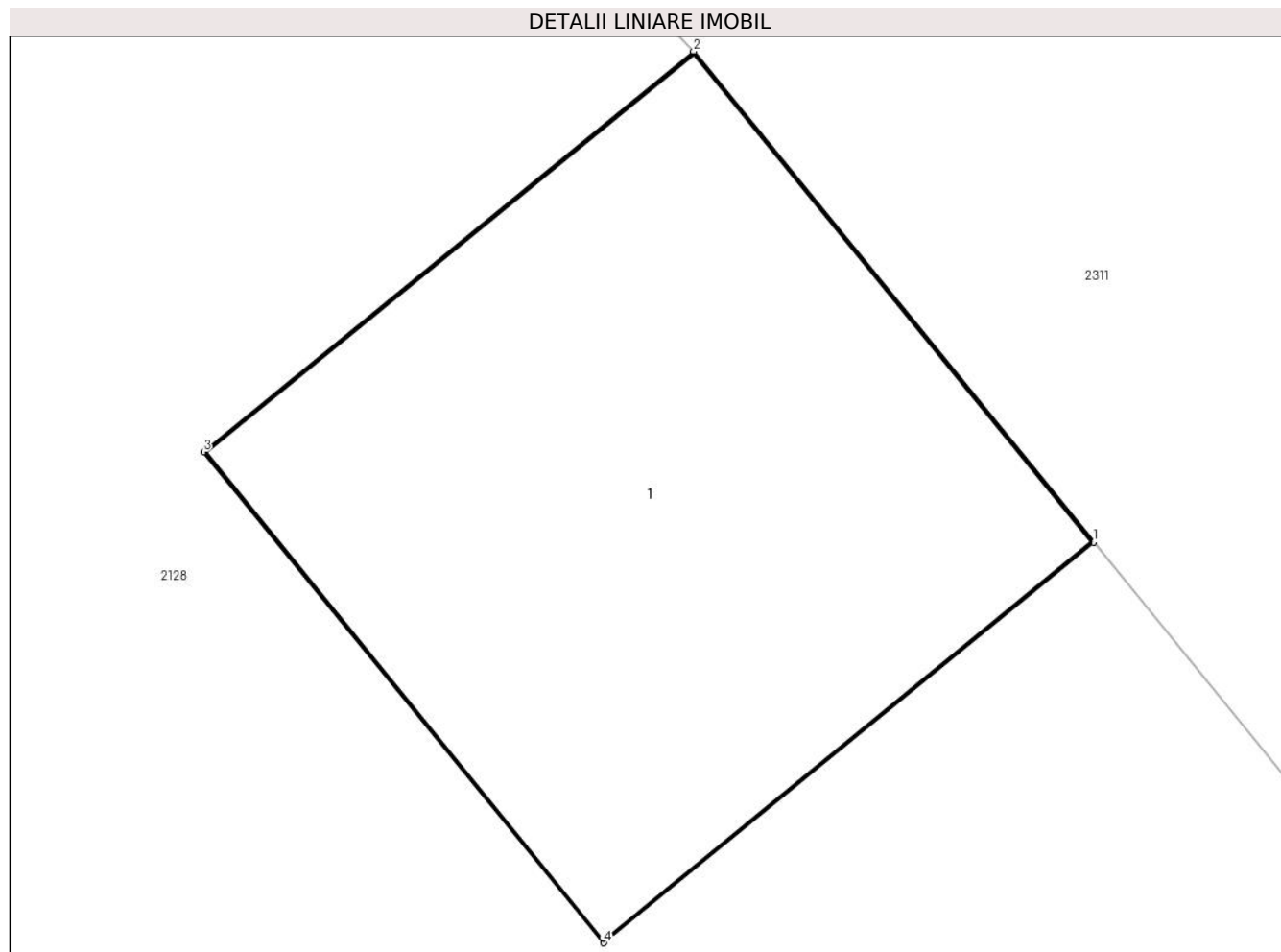
Inscrieri privind dezmembramintele dreptului de proprietate, drepturi reale de garanție și sarcini	Referințe
NU SUNT	

Anexa Nr. 1 La Partea I

Teren

Nr cadastral	Suprafața (mp)*	Observații / Referințe
	1	

* Suprafața este determinată în planul de proiecție Stereo 70.



Date referitoare la teren

Crt	Categorie folosință	Intra vilan	Suprafața (mp)	Tarla	Parcelă	Nr. topo	Observații / Referințe
1	curți constructii	DA	1	-	-	-	

Date referitoare la construcții

Crt	Număr	Destinație construcție	Supraf. (mp)	Situație juridică	Observații / Referințe
A1.1		construcții industriale și edilitare	1	Cu acte	Nr. niveluri:1; S. construită la sol:1 mp; STALP ENERGIE ELECTRICA LEA 20KV

Lungime Segmente

1) Valorile lungimilor segmentelor sunt obținute din proiecție în plan.

Punct început	X / Y	Punct sfârșit	X / Y	Lungime segment (** (m)
1	570.189,044 416.970,519	2	570.188,286 416.971,449	1.2
2	570.188,286 416.971,449	3	570.187,356 416.970,69	1.2
3	570.187,356 416.970,69	4	570.188,115 416.969,76	1.2

Punct început	X / Y	Punct sfârșit	X / Y	Lungime segment (** (m)
4	570.188,115 416.969,76	1	570.189,044 416.970,519	1.2

** Lungimile segmentelor sunt determinate în planul de proiecție Stereo 70 și sunt rotunjite la 1 milimetru.

*** Distanța dintre puncte este formată din segmente cumulate ce sunt mai mici decât valoarea 1 milimetru.

**DATE DESPRE IMOBILUL NR. 2124**

Oficiul de Cadastru și Publicitate Imobiliară PRAHOVA
Biroul de Cadastru și Publicitate Imobiliară Vălenii de Munte

A. Partea I. Descrierea imobilului

TEREN Intravilan

Adresa: Loc. Scurtesti, Jud. Prahova

Nr. Crt	Nr cadastral Nr. topografic	Suprafața* (mp)	Observații / Referințe
A1		1.814	Sector cadastral:24 Teren imprejmuit;

B. Partea II. Proprietari și acte

Inscrieri privitoare la dreptul de proprietate și alte drepturi reale		Referințe
/		
Act Normativ nr. 7, din 13/03/1996 emis de PARLAMENTUL ROMANIEI (ART. 13);		
B1	Inscrierea posesiei, drept de PROPRIETATE, dobandit prin Constituire, cota actuala 1/1 1) NEIDENTIFICAT NEIDENTIFICAT	A1
B2	SE NOTEAZA MENTIUNEA DE PROPRIETAR NEIDENTIFICAT	A1

C. Partea III. SARCINI .

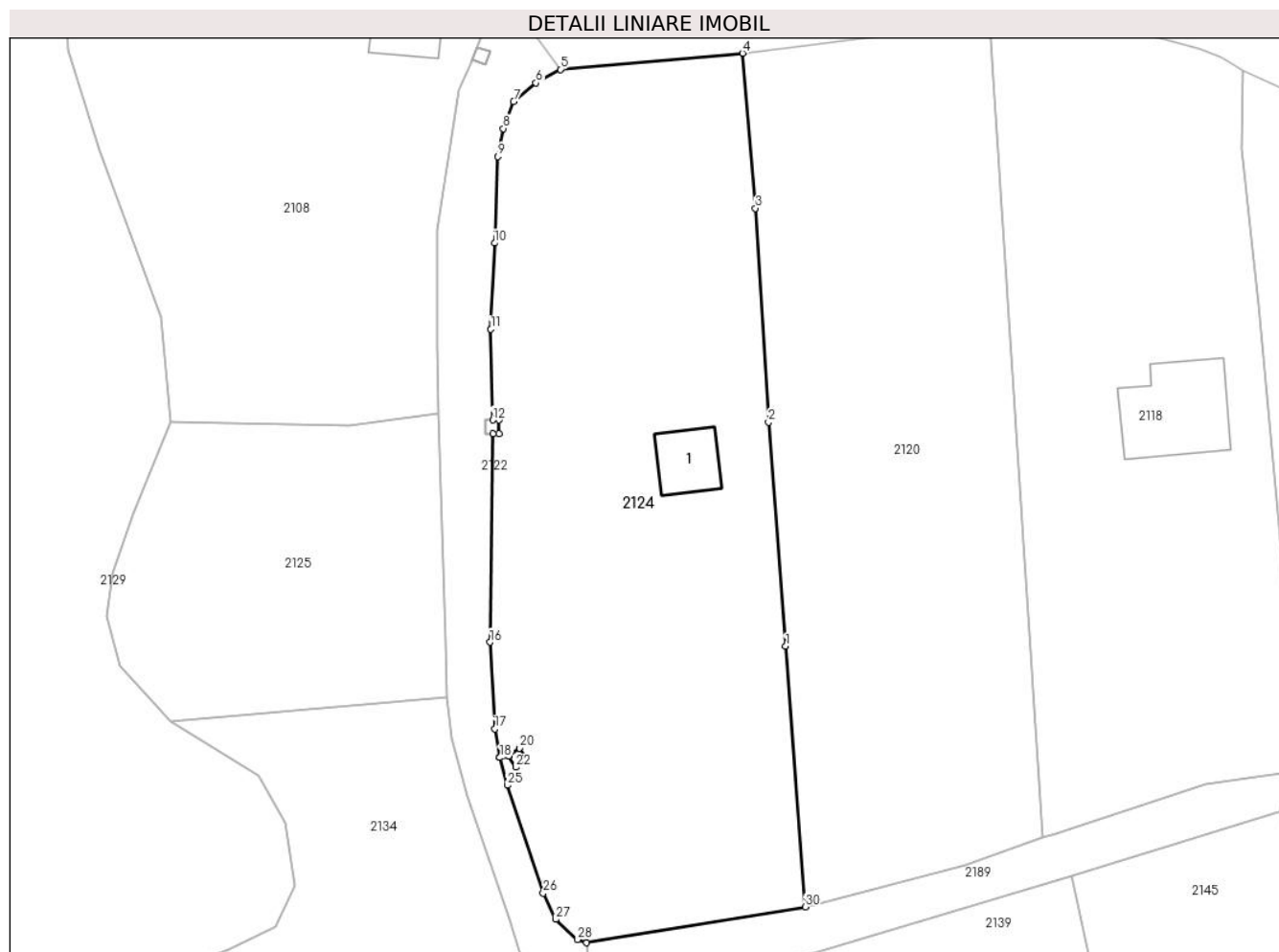
Inscrieri privind dezmembramintele dreptului de proprietate, drepturi reale de garanție și sarcini	Referințe
NU SUNT	

Anexa Nr. 1 La Partea I

Teren

Nr cadastral	Suprafața (mp)*	Observații / Referințe
	1.814	

* Suprafața este determinată în planul de proiecție Stereo 70.



Date referitoare la teren

Crt	Categorie folosință	Intra vilan	Suprafața (mp)	Tarla	Parcelă	Nr. topo	Observații / Referințe
1	curti constructii	DA	300	-	-	-	
2	faneata	DA	1.514	-	-	-	

Date referitoare la construcții

Crt	Număr	Destinație construcție	Supraf. (mp)	Situație juridică	Observații / Referințe
A1.1		construcții anexa	29	Fara acte	Nr. niveluri:1; S. construita la sol:29 mp; ANEXA

Lungime Segmente

1) Valorile lungimilor segmentelor sunt obținute din proiecție în plan.

Punct început	X / Y	Punct sfârșit	X / Y	Lungime segment (** (m)
1	570.333,962 416.955,842	2	570.332,455 416.975,503	19.719
3	570.331,296 416.994,29	4	570.330,178 417.007,896	13.652
5	570.314,168 417.006,476	6	570.312,031 417.005,294	2.442

Punct început	X / Y	Punct sfârșit	X / Y	Lungime segment (** (m)
2	570.332,455 416.975,503	3	570.331,296 416.994,29	18.823
4	570.330,178 417.007,896	5	570.314,168 417.006,476	16.073
6	570.312,031 417.005,294	7	570.310,072 417.003,649	2.558

Punct început	X / Y	Punct sfârșit	X / Y	Lungime segment (** (m))
7	570.310,072 417.003,649	8	570.309,16 417.001,287	2.532
9	570.308,674 416.998,827	10	570.308,389 416.991,23	7.602
11	570.308,058 416.983,671	12	570.308,228 416.975,697	7.976
13	570.308,783 416.975,695	14	570.308,779 416.974,495	1.2
15	570.308,276 416.974,496	16	570.307,988 416.956,195	18.304
17	570.308,417 416.948,603	18	570.308,857 416.946,076	2.565
19	570.309,605 416.946,22	20	570.310,598 416.946,894	1.2
21	570.311,272 416.945,901	22	570.310,278 416.945,227	1.2
23	570.309,606 416.946,218	24	570.308,858 416.946,073	0.762
25	570.309,51 416.943,641	26	570.312,664 416.934,181	9.972
27	570.313,763 416.931,876	28	570.315,685 416.930,104	2.614
29	570.316,485 416.929,82	30	570.335,686 416.932,978	19.459

Punct început	X / Y	Punct sfârșit	X / Y	Lungime segment (** (m))
8	570.309,16 417.001,287	9	570.308,674 416.998,827	2.508
10	570.308,389 416.991,23	11	570.308,058 416.983,671	7.566
12	570.308,228 416.975,697	13	570.308,783 416.975,695	0.555
14	570.308,779 416.974,495	15	570.308,276 416.974,496	0.504
16	570.307,988 416.956,195	17	570.308,417 416.948,603	7.604
18	570.308,857 416.946,076	19	570.309,605 416.946,22	0.762
20	570.310,598 416.946,894	21	570.311,272 416.945,901	1.2
22	570.310,278 416.945,227	23	570.309,606 416.946,218	1.197
24	570.308,858 416.946,073	25	570.309,51 416.943,641	2.518
26	570.312,664 416.934,181	27	570.313,763 416.931,876	2.554
28	570.315,685 416.930,104	29	570.316,485 416.929,82	0.849
30	570.335,686 416.932,978	1	570.333,962 416.955,842	22.929

** Lungimile segmentelor sunt determinate în planul de proiecție Stereo 70 și sunt rotunjite la 1 milimetru.

*** Distanța dintre puncte este formată din segmente cumulate ce sunt mai mici decât valoarea 1 milimetru.

**DATE DESPRE IMOBILUL NR. 2125**

Oficiul de Cadastru și Publicitate Imobiliară PRAHOVA
Biroul de Cadastru și Publicitate Imobiliară Vălenii de Munte

A. Partea I. Descrierea imobilului

TEREN Intravilan

Adresa: Loc. Scurtesti, Jud. Prahova

Nr. Crt	Nr cadastral Nr. topografic	Suprafața* (mp)	Observații / Referințe
A1		691	Sector cadastral:24 Teren imprejmuit;

B. Partea II. Proprietari și acte

Inscrieri privitoare la dreptul de proprietate și alte drepturi reale		Referințe
/		
Act Normativ nr. 7, din 13/03/1996 emis de PARLAMENTUL ROMANIEI (ART. 13);		
B1	Inscrierea posesiei, drept de PROPRIETATE, dobandit prin Constituire, cota actuala 1/1 1) NEIDENTIFICAT NEIDENTIFICAT	A1
B2	SE NOTEAZA MENTIUNEA DE PROPRIETAR NEIDENTIFICAT	A1

C. Partea III. SARCINI .

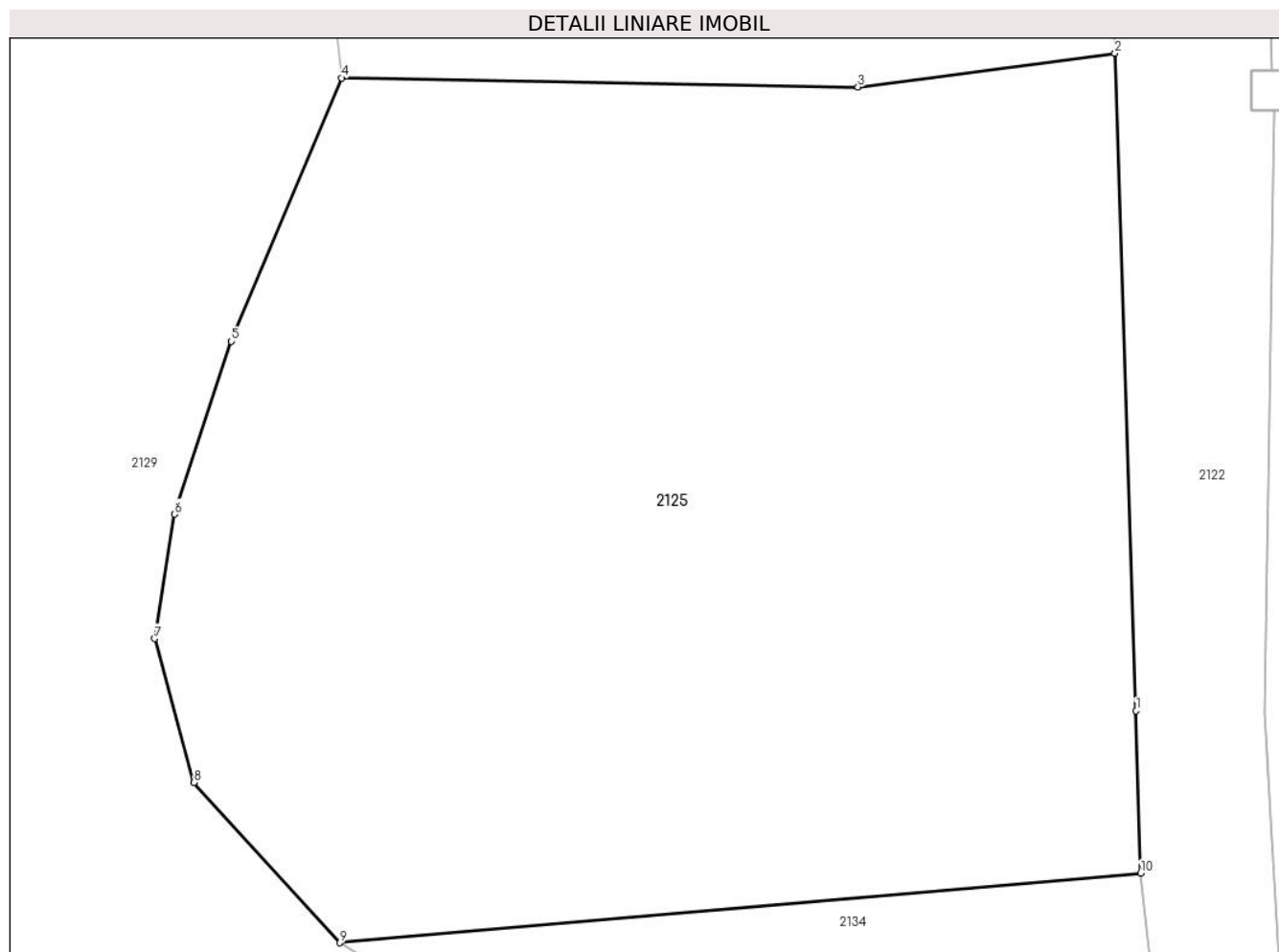
Inscrieri privind dezmembramintele dreptului de proprietate, drepturi reale de garanție și sarcini	Referințe
NU SUNT	

Anexa Nr. 1 La Partea I

Teren

Nr cadastral	Suprafața (mp)*	Observații / Referințe
	691	

* Suprafața este determinată în planul de proiecție Stereo 70.



Date referitoare la teren

Crt	Categorie folosință	Intravilan	Suprafața (mp)	Tarla	Parcelă	Nr. topo	Observații / Referințe
1	livada	DA	691	-	-	-	

Lungime Segmente

1) Valorile lungimilor segmentelor sunt obținute din proiecție în plan.

Punct început	X / Y	Punct sfârșit	X / Y	Lungime segment (** (m)
1	570.304,088 416.956,269	2	570.303,444 416.976,233	19.974
2	570.303,444 416.976,233	3	570.295,64 416.975,206	7.871
3	570.295,64 416.975,206	4	570.279,946 416.975,485	15.696
4	570.279,946 416.975,485	5	570.276,606 416.967,488	8.666
5	570.276,606 416.967,488	6	570.274,886 416.962,239	5.523

Punct început	X / Y	Punct sfârșit	X / Y	Lungime segment (** (m)
6	570.274,886 416.962,239	7	570.274,276 416.958,465	3.823
7	570.274,276 416.958,465	8	570.275,466 416.954,091	4.533
8	570.275,466 416.954,091	9	570.279,902 416.949,229	6.582
9	570.279,902 416.949,229	10	570.304,227 416.951,342	24.416
10	570.304,227 416.951,342	1	570.304,088 416.956,269	4.929

** Lungimile segmentelor sunt determinate în planul de proiecție Stereo 70 și sunt rotunjite la 1 milimetru.

*** Distanța dintre puncte este formată din segmente cumulate ce sunt mai mici decât valoarea 1 milimetru.

**DATE DESPRE IMOBILUL NR. 2126**

Oficiul de Cadastru și Publicitate Imobiliară PRAHOVA
Biroul de Cadastru și Publicitate Imobiliară Vălenii de Munte

A. Partea I. Descrierea imobilului

TEREN Intravilan

Adresa: Loc. Scurtesti, Nr. 186, Jud. Prahova

Nr. Crt	Nr cadastral Nr. topografic	Suprafața* (mp)	Observații / Referințe
A1		1.163	Sector cadastral:24 Teren imprejmuit;

B. Partea II. Proprietari și acte

Inscrieri privitoare la dreptul de proprietate și alte drepturi reale		Referințe
/		
Act Normativ nr. 7, din 13/03/1996 emis de PARLAMENTUL ROMANIEI (ART. 13);		
B1	Inscrierea posesiei, drept de PROPRIETATE, dobandit prin Constituire, cota actuala 1/1 1) NEIDENTIFICAT NEIDENTIFICAT	A1
B2	SE NOTEAZA MENTIUNEA DE PROPRIETAR NEIDENTIFICAT	A1

C. Partea III. SARCINI .

Inscrieri privind dezmembramintele dreptului de proprietate, drepturi reale de garanție și sarcini	Referințe
NU SUNT	

Anexa Nr. 1 La Partea I

Teren

Nr cadastral	Suprafața (mp)*	Observații / Referințe
	1.163	

* Suprafața este determinată în planul de proiecție Stereo 70.



Date referitoare la teren

Crt	Categorie folosință	Intra vilan	Suprafața (mp)	Tarla	Parcelă	Nr. topo	Observații / Referințe
1	curti constructii	DA	750	-	-	-	
2	faneata	DA	413	-	-	-	

Date referitoare la construcții

Crt	Număr	Destinație construcție	Supraf. (mp)	Situație juridică	Observații / Referințe
A1.1		construcții de locuințe	75	Fara acte	Nr. niveluri:1; S. construita la sol:75 mp; LOCUINTA
A1.2		construcții anexa	117	Fara acte	Nr. niveluri:1; S. construita la sol:117 mp; ANEXA
A1.3		construcții anexa	12	Fara acte	Nr. niveluri:1; S. construita la sol:12 mp; ANEXA

Lungime Segmente

1) Valorile lungimilor segmentelor sunt obținute din proiecție în plan.

Punct început	X / Y	Punct sfârșit	X / Y	Lungime segment (** (m)
1	570.421,108 416.939,955	2	570.421,003 416.943,929	3.976

Punct început	X / Y	Punct sfârșit	X / Y	Lungime segment (** (m)
2	570.421,003 416.943,929	3	570.418,816 416.954,674	10.965
3	570.418,816 416.954,674	4	570.418,498 416.955,618	0.996
4	570.418,498 416.955,618	5	570.415,686 416.963,353	8.23
5	570.415,686 416.963,353	6	570.410,546 416.972,937	10.875
6	570.410,546 416.972,937	7	570.377,751 416.961,82	34.628
7	570.377,751 416.961,82	8	570.378,684 416.948,214	13.638
8	570.378,684 416.948,214	9	570.379,014 416.944,956	3.275
9	570.379,014 416.944,956	10	570.381,169 416.944,747	2.165
10	570.381,169 416.944,747	11	570.384,065 416.942,966	3.4
11	570.384,065 416.942,966	12	570.392,184 416.934,822	11.5
12	570.392,184 416.934,822	13	570.401,935 416.937,535	10.121
13	570.401,935 416.937,535	14	570.405,501 416.938,176	3.623
14	570.405,501 416.938,176	15	570.421,14 416.938,755	15.65
15	570.421,14 416.938,755	1	570.421,108 416.939,955	1.2

** Lungimile segmentelor sunt determinate în planul de proiecție Stereo 70 și sunt rotunjite la 1 milimetru.

*** Distanța dintre puncte este formată din segmente cumulate ce sunt mai mici decât valoarea 1 milimetru.

**DATE DESPRE IMOBILUL NR. 2127**

Oficiul de Cadastru și Publicitate Imobiliară PRAHOVA
 Biroul de Cadastru și Publicitate Imobiliară Vălenii de Munte

A. Partea I. Descrierea imobilului

TEREN Intravilan

Adresa: Loc. Scurtesti, Jud. Prahova

Nr. Crt	Nr cadastral Nr. topografic	Suprafața* (mp)	Observații / Referințe
A1		1	Sector cadastral:24 Teren neimpregmuit;

Construcții

Crt	Nr cadastral Nr. topografic	Adresa	Observații / Referințe
A1.1		Loc. Scurtesti, Jud. Prahova	Nr. niveluri:1; S. construita la sol:1 mp; STALP ENERGIE ELECTRICA LEA 20KV

B. Partea II. Proprietari și acte

Inscrieri privitoare la dreptul de proprietate și alte drepturi reale		Referințe
/		
Act Normativ nr. 123, din 10/07/2012 emis de PARLAMENTUL ROMANIEI;		
B1	Intabulare, drept de PROPRIETATE, dobandit prin Lege, cota actuala 1/1 1) STATUL ROMAN, CIF:9999999999999	A1, A1.1
Act Normativ nr. 980, din 16/12/2015 emis de GUVERNUL ROMANIEI;		
B2	Intabulare, drept de ADMINISTRARE, dobandit prin Lege 1) MINISTERUL ECONOMIEI, ENERGIEI SI MEDIULUI DE AFACERI, CIF:9999999999999	A1, A1.1
Act Administrativ nr. 9, din 07/10/2005 emis de MINISTERUL ECONOMIEI SI COMERTULUI (ACT ADITIONAL 1/10.06.2008 EMIS DE MINISTERUL ECONOMIEI SI FINANTELOR, ACT ADITIONAL 2/18.06.2015 EMIS DE MINISTERUL ENERGIEI, INTREPRINDERILOR MICI SI MIJLOCII SI MEDIULUI DE AFACERI, ACT ADITIONAL 3/10.02.2016 EMIS DE MINISTERUL ENERGIEI, ACT ADITIONAL 4/02.03.2017 EMIS DE MINISTERUL ENERGIEI);		
B3	Intabulare, drept de CONCESIUNE, dobandit prin Lege 1) DISTRIBUTIE ENERGIE ELECTRICA ROMANIA SA, CIF:14476722	A1, A1.1

C. Partea III. SARCINI .

Inscrieri privind dezmembramintele dreptului de proprietate, drepturi reale de garanție și sarcini	Referințe
NU SUNT	

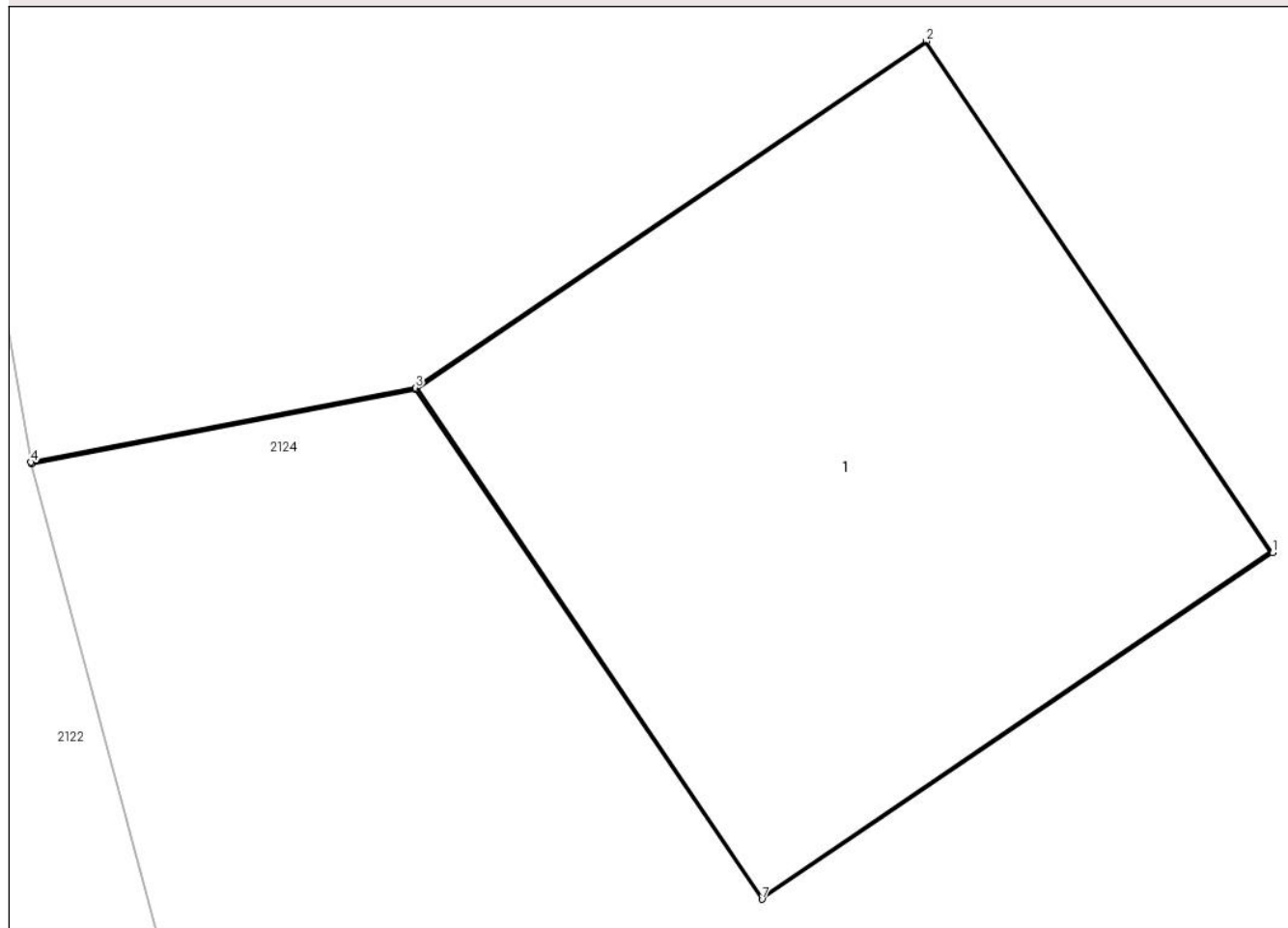
Anexa Nr. 1 La Partea I

Teren

Nr cadastral	Suprafața (mp)*	Observații / Referințe
	1	

* Suprafața este determinată în planul de proiecție Stereo 70.

DETALII LINIARE IMOBIL



Date referitoare la teren

Crt	Categorie folosință	Intravilan	Suprafața (mp)	Tarla	Parcelă	Nr. topo	Observații / Referințe
1	curți constructii	DA	1	-	-	-	

Date referitoare la construcții

Crt	Număr	Destinație construcție	Supraf. (mp)	Situație juridică	Observații / Referințe
A1.1		construcții industriale și edilitare	1	Cu acte	Nr. niveluri:1; S. construita la sol:1 mp; STALP ENERGIE ELECTRICA LEA 20KV

Lungime Segmente

1) Valorile lungimilor segmentelor sunt obținute din proiecție în plan.

Punct început	X / Y	Punct sfârșit	X / Y	Lungime segment (** (m)
1	570.311,272 416.945,901	2	570.310,598 416.946,894	1.2
2	570.310,598 416.946,894	3	570.309,605 416.946,22	1.2
3	570.309,605 416.946,22	4	570.308,857 416.946,076	0.762

Punct început	X / Y	Punct sfârșit	X / Y	Lungime segment (** (m)
4	570.308,857 416.946,076	5	570.308,858 416.946,073	0.003
5	570.308,858 416.946,073	6	570.309,606 416.946,218	0.762
6	570.309,606 416.946,218	7	570.310,278 416.945,227	1.197
7	570.310,278 416.945,227	1	570.311,272 416.945,901	1.2

** Lungimile segmentelor sunt determinate în planul de proiecție Stereo 70 și sunt rotunjite la 1 milimetru.

*** Distanța dintre puncte este formată din segmente cumulate ce sunt mai mici decât valoarea 1 milimetru.

**DATE DESPRE IMOBILUL NR. 2128**

Oficiul de Cadastru și Publicitate Imobiliară PRAHOVA
Biroul de Cadastru și Publicitate Imobiliară Vălenii de Munte

A. Partea I. Descrierea imobilului

TEREN Intravilan

Adresa: Loc. Stefesti, Jud. Prahova

Nr. Crt	Nr cadastral Nr. topografic	Suprafața* (mp)	Observații / Referințe
A1		Din acte: 3.200 Masurata: 2.612	Sector cadastral:24 Teren imprejmuit;

Construcții

Crt	Nr cadastral Nr. topografic	Adresa	Observații / Referințe
A1.1		Loc. Stefesti, Jud. Prahova	Nr. niveluri:1; S. construita la sol:286 mp; LOCUINTA

B. Partea II. Proprietari și acte

Inscrieri privitoare la dreptul de proprietate și alte drepturi reale		Referințe
/		
Act Notarial nr. 3658, din 25/10/1993 emis de NOTAR DE STAT CODESCU EUGENIA;		
B1	Intabulare, drept de PROPRIETATE, dobandit prin Conventie, cota actuala 1/1 1) PETCU PETRE 2) PETCU ELENA	A1, A1.1

C. Partea III. SARCINI .

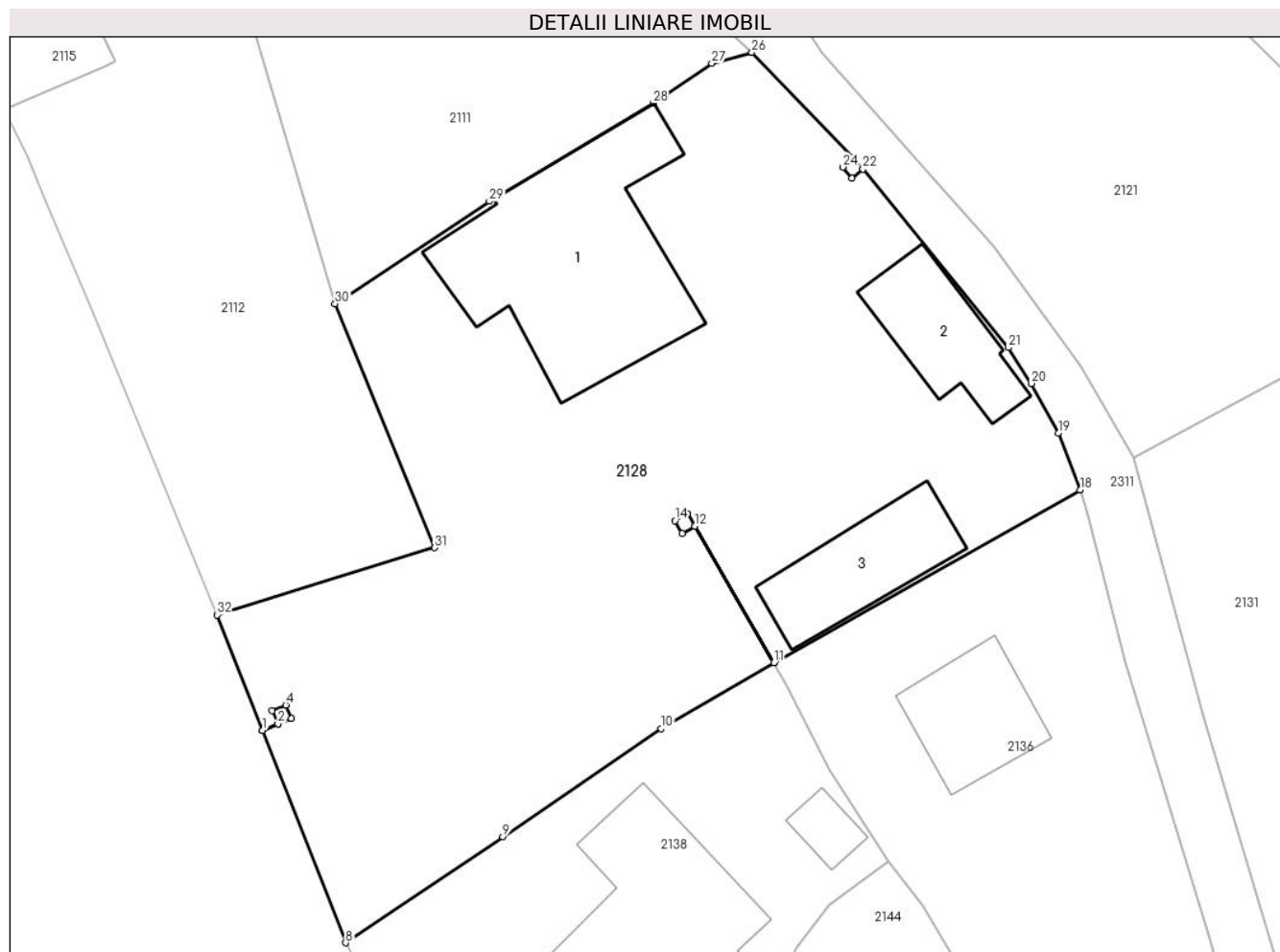
Inscrieri privind dezmembramintele dreptului de proprietate, drepturi reale de garanție și sarcini	Referințe
NU SUNT	

Anexa Nr. 1 La Partea I

Teren

Nr cadastral	Suprafața (mp)*	Observații / Referințe
	Din acte: 3.200 Masurata: 2.612	

* Suprafața este determinată în planul de proiecție Stereo 70.



Date referitoare la teren

Crt	Categorie folosință	Intra vilan	Suprafața (mp)	Tarla	Parcelă	Nr. topo	Observații / Referințe
1	curți constructii	DA	1.000	-	-	-	
2	arabil	DA	1.612	-	-	-	

Date referitoare la construcții

Crt	Număr	Destinație construcție	Supraf. (mp)	Situație juridică	Observații / Referințe
A1.1		construcții de locuințe	286	Cu acte	Nr. niveluri:1; S. construita la sol:286 mp; LOCUINTA
A1.2		construcții anexa	91	Fara acte	Nr. niveluri:1; S. construita la sol:91 mp; ANEXA
A1.3		construcții anexa	104	Fara acte	Nr. niveluri:1; S. construita la sol:104 mp; ANEXA

Lungime Segmente

1) Valorile lungimilor segmentelor sunt obținute din proiecție în plan.

Punct început	X / Y	Punct sfârșit	X / Y	Lungime segment (** (m))	Punct început	X / Y	Punct sfârșit	X / Y	Lungime segment (** (m))
1	570.139,491 416.924,207	2	570.140,76 416.924,737	1.375	2	570.140,76 416.924,737	3	570.140,298 416.925,842	1.197

Punct început	X / Y	Punct sfârșit	X / Y	Lungime segment (** (m))
3	570.140,298 416.925,842	4	570.141,405 416.926,305	1.2
5	570.141,868 416.925,198	6	570.140,761 416.924,735	1.2
7	570.139,492 416.924,204	8	570.146,348 416.906,681	18.816
9	570.159,322 416.915,438	10	570.172,374 416.924,342	15.8
11	570.181,69 416.929,8	12	570.175,149 416.941,069	13.03
13	570.174,114 416.940,468	14	570.173,511 416.941,506	1.2
15	570.174,549 416.942,108	16	570.175,152 416.941,07	1.2
17	570.181,692 416.929,801	18	570.206,947 416.944,056	29.0
19	570.205,158 416.948,725	20	570.202,941 416.952,837	4.672
21	570.201,034 416.955,792	22	570.189,044 416.970,519	18.99
23	570.188,115 416.969,76	24	570.187,356 416.970,69	1.2
25	570.188,286 416.971,449	26	570.179,874 416.980,15	12.102
27	570.176,565 416.979,241	28	570.171,708 416.975,954	5.865
29	570.158,201 416.967,862	30	570.145,476 416.959,409	15.277
31	570.153,698 416.939,282	32	570.135,761 416.933,741	18.773

Punct început	X / Y	Punct sfârșit	X / Y	Lungime segment (** (m))
4	570.141,405 416.926,305	5	570.141,868 416.925,198	1.2
6	570.140,761 416.924,735	7	570.139,492 416.924,204	1.375
8	570.146,348 416.906,681	9	570.159,322 416.915,438	15.653
10	570.172,374 416.924,342	11	570.181,69 416.929,8	10.797
12	570.175,149 416.941,069	13	570.174,114 416.940,468	1.197
14	570.173,511 416.941,506	15	570.174,549 416.942,108	1.2
16	570.175,152 416.941,07	17	570.181,692 416.929,801	13.03
18	570.206,947 416.944,056	19	570.205,158 416.948,725	5.0
20	570.202,941 416.952,837	21	570.201,034 416.955,792	3.517
22	570.189,044 416.970,519	23	570.188,115 416.969,76	1.2
24	570.187,356 416.970,69	25	570.188,286 416.971,449	1.2
26	570.179,874 416.980,15	27	570.176,565 416.979,241	3.432
28	570.171,708 416.975,954	29	570.158,201 416.967,862	15.745
30	570.145,476 416.959,409	31	570.153,698 416.939,282	21.742
32	570.135,761 416.933,741	1	570.139,491 416.924,207	10.238

** Lungimile segmentelor sunt determinate în planul de proiecție Stereo 70 și sunt rotunjite la 1 milimetru.

*** Distanța dintre puncte este formată din segmente cumulate ce sunt mai mici decât valoarea 1 milimetru.

**DATE DESPRE IMOBILUL NR. 2129**

Oficiul de Cadastru și Publicitate Imobiliară PRAHOVA
Biroul de Cadastru și Publicitate Imobiliară Vălenii de Munte

A. Partea I. Descrierea imobilului

TEREN Intravilan

Adresa: Loc. Scurtesti, Jud. Prahova

Nr. Crt	Nr cadastral Nr. topografic	Suprafața* (mp)	Observații / Referințe
A1		4.234	Sector cadastral:24 Teren neimprejmuit;

B. Partea II. Proprietari și acte

Inscrieri privitoare la dreptul de proprietate și alte drepturi reale		Referințe
/		
Act Normativ nr. 7, din 13/03/1996 emis de PARLAMENTUL ROMANIEI (ART. 13);		
B1	Inscrierea posesiei, drept de PROPRIETATE, dobandit prin Constituire, cota actuala 1/1 1) NEIDENTIFICAT NEIDENTIFICAT	A1
B2	SE NOTEAZA MENTIUNEA DE PROPRIETAR NEIDENTIFICAT	A1

C. Partea III. SARCINI .

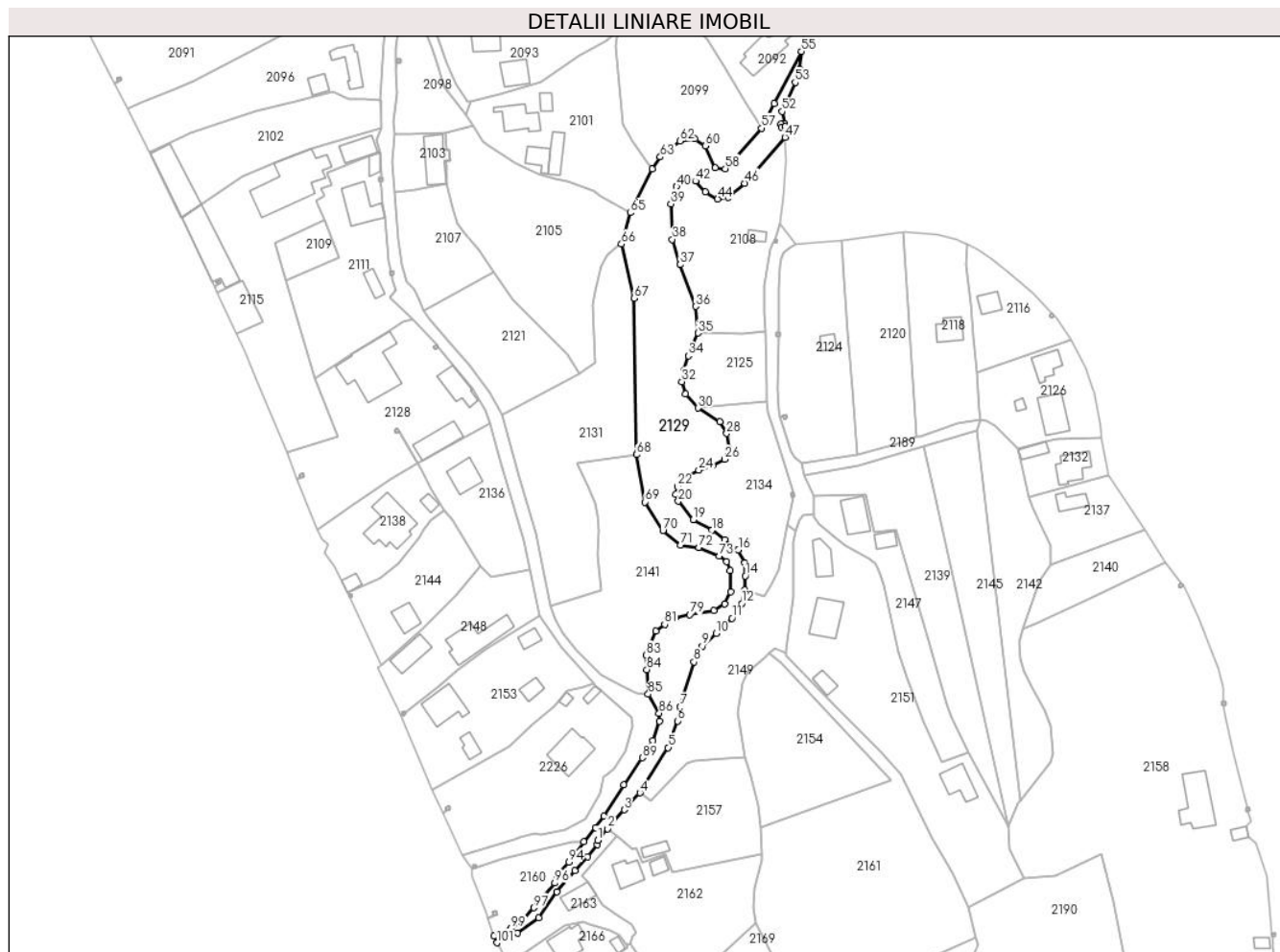
Inscrieri privind dezmembramintele dreptului de proprietate, drepturi reale de garanție și sarcini	Referințe
NU SUNT	

Anexa Nr. 1 La Partea I

Teren

Nr cadastral	Suprafața (mp)*	Observații / Referințe
	4.234	

* Suprafața este determinată în planul de proiecție Stereo 70.



Date referitoare la teren

Crt	Categorie folosință	Intravilan	Suprafața (mp)	Tarla	Parcelă	Nr. topo	Observații / Referințe
1	curți constructii	DA	4.234	-	-	-	VALCEL

Lungime Segmente

1) Valorile lungimilor segmentelor sunt obținute din proiecție în plan.

Punct început	X / Y	Punct sfârșit	X / Y	Lungime segment	Punct început	X / Y	Punct sfârșit	X / Y	Lungime segment	Punct început	X / Y	Punct sfârșit	X / Y	Lungime segment
1	570.244,801 416.797,946	2	570.248,268 416.801,904	5.262	2	570.248,268 416.801,904	3	570.254,088 416.808,548	8.833	3	570.254,088 416.808,548	4	570.259,58 416.814,48	8.084
4	570.259,58 416.814,48	5	570.269,472 416.830,334	18.687	5	570.269,472 416.830,334	6	570.272,892 416.839,642	9.916	6	570.272,892 416.839,642	7	570.273,617 416.844,713	5.122
7	570.273,617 416.844,713	8	570.278,516 416.860,316	16.354	8	570.278,516 416.860,316	9	570.281,407 416.865,845	6.24	9	570.281,407 416.865,845	10	570.286,299 416.870,374	6.667
10	570.286,299 416.870,374	11	570.291,883 416.875,633	7.67	11	570.291,883 416.875,633	12	570.295,25 416.880,75	6.126	12	570.295,25 416.880,75	13	570.296,384 416.885,585	4.966
13	570.296,384 416.885,585	14	570.296,535 416.890,463	4.88	14	570.296,535 416.890,463	15	570.296,395 416.895,06	4.6	15	570.296,395 416.895,06	16	570.294,023 416.899,576	5.1

Punct început	X / Y	Punct sfârșit	X / Y	Lungime segment	Punct început	X / Y	Punct sfârșit	X / Y	Lungime segment	Punct început	X / Y	Punct sfârșit	X / Y	Lungime segment
16	570.294,023 416.899,576	17	570.289,225 416.903,178	6.0	17	570.289,225 416.903,178	18	570.284,794 416.906,435	5.5	18	570.284,794 416.906,435	19	570.278,275 416.910,145	7.5
19	570.278,275 416.910,145	20	570.273,044 416.916,589	8.3	20	570.273,044 416.916,589	21	570.272,084 416.919,006	2.6	21	570.272,084 416.919,006	22	570.272,777 416.921,719	2.8
22	570.272,777 416.921,719	23	570.275,816 416.925,038	4.5	23	570.275,816 416.925,038	24	570.280,192 416.927,455	5.0	24	570.280,192 416.927,455	25	570.284,986 416.929,196	5.1
25	570.284,986 416.929,196	26	570.289,204 416.931,268	4.7	26	570.289,204 416.931,268	27	570.290,881 416.934,789	3.9	27	570.290,881 416.934,789	28	570.290,023 416.940,323	5.6
28	570.290,023 416.940,323	29	570.287,651 416.944,496	4.8	29	570.287,651 416.944,496	30	570.279,902 416.949,229	9.08	30	570.279,902 416.949,229	31	570.275,466 416.954,091	6.582
31	570.275,466 416.954,091	32	570.274,276 416.958,465	4.533	32	570.274,276 416.958,465	33	570.274,886 416.962,239	3.823	33	570.274,886 416.962,239	34	570.276,606 416.967,488	5.523
34	570.276,606 416.967,488	35	570.279,946 416.975,485	8.666	35	570.279,946 416.975,485	36	570.279,037 416.984,739	9.299	36	570.279,037 416.984,739	37	570.273,728 416.999,393	15.586
37	570.273,728 416.999,393	38	570.270,896 417.008,226	9.276	38	570.270,896 417.008,226	39	570.270,46 417.020,677	12.459	39	570.270,46 417.020,677	40	570.272,424 417.026,728	6.362
40	570.272,424 417.026,728	41	570.274,665 417.028,788	3.044	41	570.274,665 417.028,788	42	570.279,106 417.028,649	4.443	42	570.279,106 417.028,649	43	570.282,489 417.024,87	5.072
43	570.282,489 417.024,87	44	570.286,836 417.022,382	5.008	44	570.286,836 417.022,382	45	570.290,582 417.022,994	3.796	45	570.290,582 417.022,994	46	570.296,301 417.027,886	7.526
46	570.296,301 417.027,886	47	570.310,42 417.043,978	21.408	47	570.310,42 417.043,978	48	570.310,439 417.047,656	3.678	48	570.310,439 417.047,656	49	570.309,26 417.047,432	1.2
49	570.309,26 417.047,432	50	570.309,036 417.048,61	1.2	50	570.309,036 417.048,61	51	570.310,214 417.048,835	1.2	51	570.310,214 417.048,835	52	570.309,414 417.053,037	4.278
52	570.309,414 417.053,037	53	570.313,988 417.063,173	11.12	53	570.313,988 417.063,173	54	570.315,522 417.067,785	4.86	54	570.315,522 417.067,785	55	570.316,197 417.074,039	6.29
55	570.316,197 417.074,039	56	570.306,623 417.055,809	20.591	56	570.306,623 417.055,809	57	570.302,165 417.047,169	9.722	57	570.302,165 417.047,169	58	570.289,501 417.033,005	19.0
58	570.289,501 417.033,005	59	570.286,011 417.033,263	3.5	59	570.286,011 417.033,263	60	570.282,586 417.040,934	8.4	60	570.282,586 417.040,934	61	570.278,825 417.043,404	4.5
61	570.278,825 417.043,404	62	570.273,581 417.042,636	5.3	62	570.273,581 417.042,636	63	570.266,737 417.037,104	8.8	63	570.266,737 417.037,104	64	570.263,863 417.032,867	5.12
64	570.263,863 417.032,867	65	570.256,185 417.017,566	17.119	65	570.256,185 417.017,566	66	570.253,196 417.006,555	11.409	66	570.253,196 417.006,555	67	570.257,639 416.987,671	19.4
67	570.257,639 416.987,671	68	570.258,483 416.932,876	54.801	68	570.258,483 416.932,876	69	570.261,324 416.916,313	16.805	69	570.261,324 416.916,313	70	570.267,663 416.906,36	11.8
70	570.267,663 416.906,36	71	570.273,859 416.901,3	8.0	71	570.273,859 416.901,3	72	570.280,301 416.900,433	6.5	72	570.280,301 416.900,433	73	570.287,363 416.897,364	7.7
73	570.287,363 416.897,364	74	570.290,0 416.895,381	3.3	74	570.290,0 416.895,381	75	570.291,194 416.892,304	3.3	75	570.291,194 416.892,304	76	570.291,325 416.884,96	7.345
76	570.291,325 416.884,96	77	570.289,299 416.880,608	4.8	77	570.289,299 416.880,608	78	570.285,597 416.878,231	4.4	78	570.285,597 416.878,231	79	570.277,104 416.876,876	8.6
79	570.277,104 416.876,876	80	570.271,924 416.875,754	5.3	80	570.271,924 416.875,754	81	570.268,258 416.873,507	4.3	81	570.268,258 416.873,507	82	570.265,198 416.871,088	3.9
82	570.265,198 416.871,088	83	570.261,702 416.862,712	9.077	83	570.261,702 416.862,712	84	570.262,018 416.857,61	5.111	84	570.262,018 416.857,61	85	570.262,523 416.849,047	8.578
85	570.262,523 416.849,047	86	570.266,326 416.842,355	7.697	86	570.266,326 416.842,355	87	570.266,363 416.839,669	2.686	87	570.266,363 416.839,669	88	570.264,032 416.832,818	7.236
88	570.264,032 416.832,818	89	570.260,417 416.826,79	7.03	89	570.260,417 416.826,79	90	570.253,886 416.817,291	11.527	90	570.253,886 416.817,291	91	570.246,959 416.806,364	12.938
91	570.246,959 416.806,364	92	570.244,074 416.802,355	4.939	92	570.244,074 416.802,355	93	570.239,879 416.797,327	6.548	93	570.239,879 416.797,327	94	570.234,652 416.790,248	8.8
94	570.234,652 416.790,248	95	570.230,48 416.785,263	6.5	95	570.230,48 416.785,263	96	570.229,785 416.782,966	2.4	96	570.229,785 416.782,966	97	570.222,381 416.774,275	11.417
97	570.222,381 416.774,275	98	570.218,13 416.769,55	6.356	98	570.218,13 416.769,55	99	570.214,434 416.767,094	4.437	99	570.214,434 416.767,094	100	570.208,429 416.764,304	6.622
100	570.208,429 416.764,304	101	570.209,449 416.762,024	2.498	101	570.209,449 416.762,024	102	570.216,59 416.765,379	7.89	102	570.216,59 416.765,379	103	570.224,0 416.770,829	9.198
103	570.224,0 416.770,829	104	570.230,543 416.779,794	11.099	104	570.230,543 416.779,794	105	570.236,834 416.787,275	9.775	105	570.236,834 416.787,275	106	570.241,149 416.792,177	6.531
106	570.241,149 416.792,177	107	570.244,613 416.796,453	5.503	107	570.244,613 416.796,453	1	570.244,801 416.797,946	1.505					

** Lungimile segmentelor sunt determinate în planul de proiecție Stereo 70 și sunt rotunjite la 1 milimetru.

*** Distanța dintre puncte este formată din segmente cumulate ce sunt mai mici decât valoarea 1 milimetru.

**DATE DESPRE IMOBILUL NR. 2130**

Oficiul de Cadastru și Publicitate Imobiliară PRAHOVA
Biroul de Cadastru și Publicitate Imobiliară Vălenii de Munte

A. Partea I. Descrierea imobilului

TEREN Intravilan

Adresa: Loc. Scurtesti, Jud. Prahova

Nr. Crt	Nr cadastral Nr. topografic	Suprafața* (mp)	Observații / Referințe
A1		1	Sector cadastral:24 Teren neimprijmit;

Construcții

Crt	Nr cadastral Nr. topografic	Adresa	Observații / Referințe
A1.1		Loc. Scurtesti, Jud. Prahova	Nr. niveluri:1; S. construita la sol:1 mp; STALP ENERGIE ELECTRICA LEA 20KV

B. Partea II. Proprietari și acte

Inscrieri privitoare la dreptul de proprietate și alte drepturi reale		Referințe
/		
Act Normativ nr. 123, din 10/07/2012 emis de PARLAMENTUL ROMANIEI;		
B1	Intabulare, drept de PROPRIETATE, dobandit prin Lege, cota actuala 1/1 1) STATUL ROMAN, CIF:9999999999999	A1, A1.1
Act Normativ nr. 980, din 16/12/2015 emis de GUVERNUL ROMANIEI;		
B2	Intabulare, drept de ADMINISTRARE, dobandit prin Lege 1) MINISTERUL ECONOMIEI, ENERGIEI SI MEDIULUI DE AFACERI, CIF:9999999999999	A1, A1.1
Act Administrativ nr. 9, din 07/10/2005 emis de MINISTERUL ECONOMIEI SI COMERTULUI (ACT ADITIONAL 1/10.06.2008 EMIS DE MINISTERUL ECONOMIEI SI FINANTELOR, ACT ADITIONAL 2/18.06.2015 EMIS DE MINISTERUL ENERGIEI, INTREPRINDERILOR MICI SI MIJLOCII SI MEDIULUI DE AFACERI, ACT ADITIONAL 3/10.02.2016 EMIS DE MINISTERUL ENERGIEI, ACT ADITIONAL 4/02.03.2017 EMIS DE MINISTERUL ENERGIEI);		
B3	Intabulare, drept de CONCESIUNE, dobandit prin Lege 1) DISTRIBUTIE ENERGIE ELECTRICA ROMANIA SA, CIF:14476722	A1, A1.1

C. Partea III. SARCINI .

Inscrieri privind dezmembramintele dreptului de proprietate, drepturi reale de garanție și sarcini	Referințe
NU SUNT	

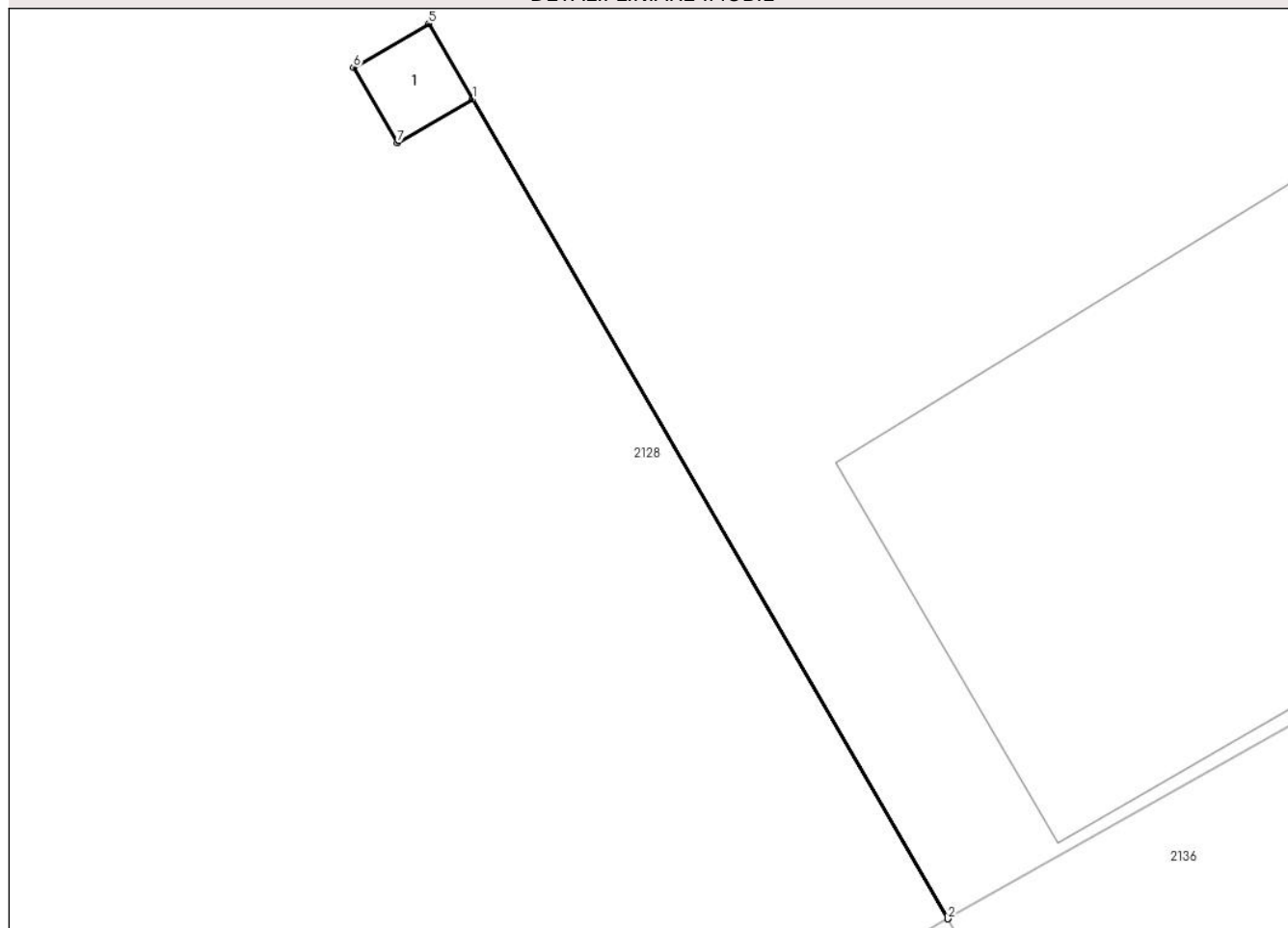
Anexa Nr. 1 La Partea I

Teren

Nr cadastral	Suprafața (mp)*	Observații / Referințe
	1	

* Suprafața este determinată în planul de proiecție Stereo 70.

DETALII LINIARE IMOBIL



Date referitoare la teren

Crt	Categorie folosință	Intra vilan	Suprafața (mp)	Tarla	Parcelă	Nr. topo	Observații / Referințe
1	curți constructii	DA	1	-	-	-	

Date referitoare la construcții

Crt	Număr	Destinație construcție	Supraf. (mp)	Situație juridică	Observații / Referințe
A1.1		construcții industriale și edilitare	1	Cu acte	Nr. niveluri:1; S. construită la sol:1 mp; STALP ENERGIE ELECTRICA LEA 20KV

Lungime Segmente

1) Valorile lungimilor segmentelor sunt obținute din proiecție în plan.

Punct început	X / Y	Punct sfârșit	X / Y	Lungime segment (** (m)
1	570.175,149 416.941,069	2	570.181,69 416.929,8	13.03
2	570.181,69 416.929,8	3	570.181,692 416.929,801	0.003
3	570.181,692 416.929,801	4	570.175,152 416.941,07	13.03

Punct început	X / Y	Punct sfârșit	X / Y	Lungime segment (** (m)
4	570.175,152 416.941,07	5	570.174,549 416.942,108	1.2
5	570.174,549 416.942,108	6	570.173,511 416.941,506	1.2
6	570.173,511 416.941,506	7	570.174,114 416.940,468	1.2
7	570.174,114 416.940,468	1	570.175,149 416.941,069	1.197

** Lungimile segmentelor sunt determinate în planul de proiecție Stereo 70 și sunt rotunjite la 1 milimetru.

*** Distanța dintre puncte este formată din segmente cumulate ce sunt mai mici decât valoarea 1 milimetru.

**DATE DESPRE IMOBILUL NR. 2131**

Oficiul de Cadastru și Publicitate Imobiliară PRAHOVA
Biroul de Cadastru și Publicitate Imobiliară Vălenii de Munte

A. Partea I. Descrierea imobilului

TEREN Intravilan

Adresa: Loc. Scurtesti, Jud. Prahova

Nr. Crt	Nr cadastral Nr. topografic	Suprafața* (mp)	Observații / Referințe
A1		2.783	Sector cadastral:24 Teren imprejmuit;

B. Partea II. Proprietari și acte

Inscrieri privitoare la dreptul de proprietate și alte drepturi reale		Referințe
/		
Act Normativ nr. 7, din 13/03/1996 emis de PARLAMENTUL ROMANIEI (ART. 13);		
B1	Inscrierea posesiei, drept de PROPRIETATE, dobandit prin Constituire, cota actuala 1/1 1) NEIDENTIFICAT NEIDENTIFICAT	A1
B2	SE NOTEAZA MENTIUNEA DE PROPRIETAR NEIDENTIFICAT	A1

C. Partea III. SARCINI .

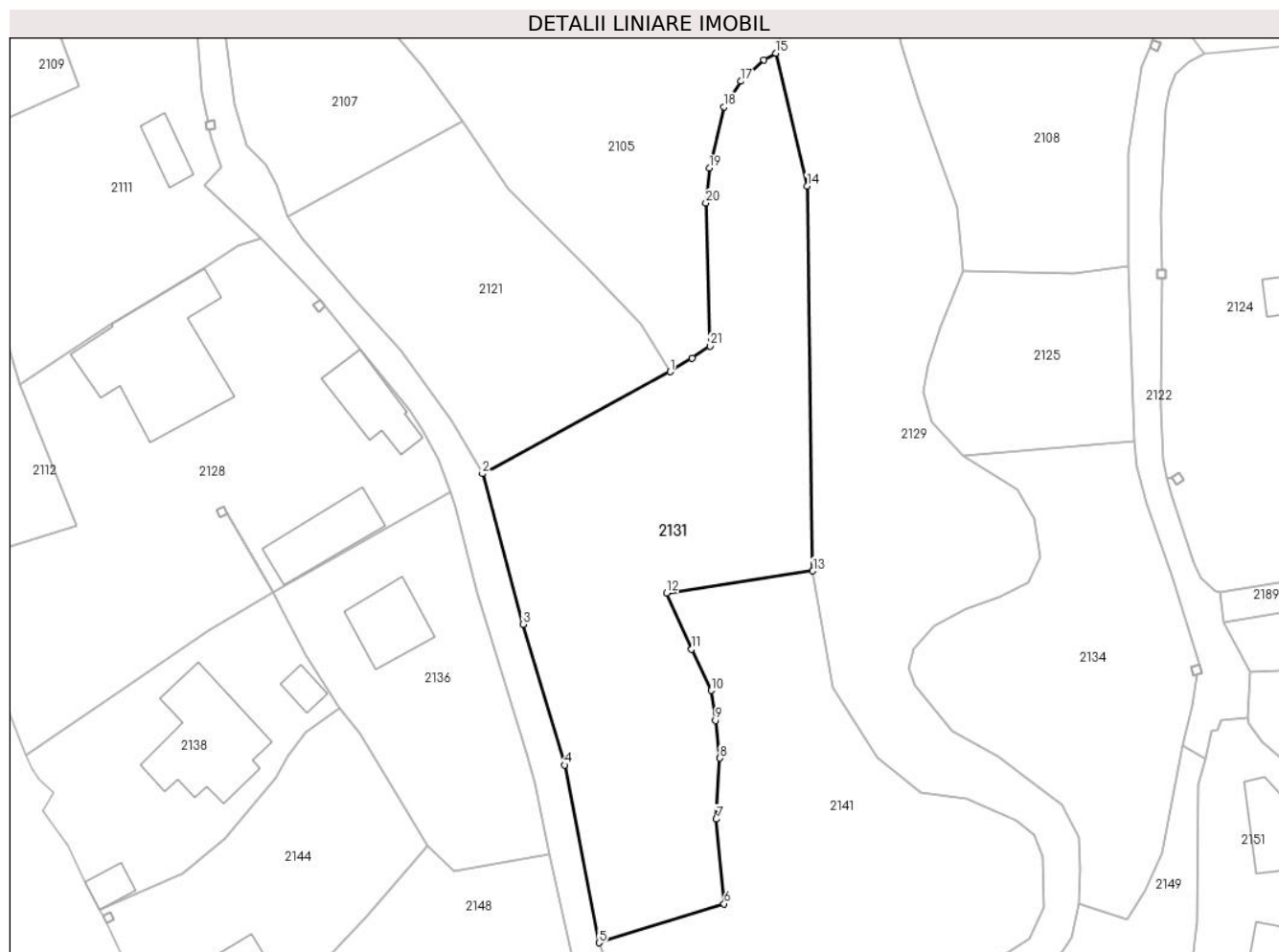
Inscrieri privind dezmembramintele dreptului de proprietate, drepturi reale de garanție și sarcini	Referințe
NU SUNT	

Anexa Nr. 1 La Partea I

Teren

Nr cadastral	Suprafața (mp)*	Observații / Referințe
	2.783	

* Suprafața este determinată în planul de proiecție Stereo 70.



Date referitoare la teren

Crt	Categorie folosință	Intravilan	Suprafața (mp)	Tarla	Parcelă	Nr. topo	Observații / Referințe
1	livada	DA	2.783	-	-	-	

Lungime Segmente

1) Valorile lungimilor segmentelor sunt obținute din proiecție în plan.

Punct început	X / Y	Punct sfârșit	X / Y	Lungime segment (** (m)
1	570.238,182 416.961,241	2	570.211,424 416.946,707	30.45
3	570.217,179 416.925,306	4	570.223,107 416.905,265	20.9
5	570.228,022 416.879,979	6	570.245,854 416.885,518	18.672
7	570.244,736 416.897,566	8	570.245,235 416.906,252	8.7
9	570.244,615 416.911,616	10	570.244,007 416.915,873	4.3

Punct început	X / Y	Punct sfârșit	X / Y	Lungime segment (** (m)
2	570.211,424 416.946,707	3	570.217,179 416.925,306	22.161
4	570.223,107 416.905,265	5	570.228,022 416.879,979	25.759
6	570.245,854 416.885,518	7	570.244,736 416.897,566	12.1
8	570.245,235 416.906,252	9	570.244,615 416.911,616	5.4
10	570.244,007 416.915,873	11	570.241,216 416.921,743	6.5

Punct început	X / Y	Punct sfârșit	X / Y	Lungime segment (** (m)
11	570.241,216 416.921,743	12	570.237,678 416.929,774	8.775
13	570.258,483 416.932,876	14	570.257,639 416.987,671	54.801
15	570.253,196 417.006,555	16	570.251,515 417.005,608	1.929
17	570.248,252 417.002,558	18	570.245,856 416.998,931	4.347
19	570.243,738 416.990,202	20	570.243,247 416.985,247	4.979
21	570.243,804 416.964,886	22	570.241,282 416.963,178	3.046

Punct început	X / Y	Punct sfârșit	X / Y	Lungime segment (** (m)
12	570.237,678 416.929,774	13	570.258,483 416.932,876	21.035
14	570.257,639 416.987,671	15	570.253,196 417.006,555	19.4
16	570.251,515 417.005,608	17	570.248,252 417.002,558	4.467
18	570.245,856 416.998,931	19	570.243,738 416.990,202	8.982
20	570.243,247 416.985,247	21	570.243,804 416.964,886	20.369
22	570.241,282 416.963,178	1	570.238,182 416.961,241	3.655

** Lungimile segmentelor sunt determinate în planul de proiecție Stereo 70 și sunt rotunjite la 1 milimetru.

*** Distanța dintre puncte este formată din segmente cumulate ce sunt mai mici decât valoarea 1 milimetru.

**DATE DESPRE IMOBILUL NR. 2132**

Oficiul de Cadastru și Publicitate Imobiliară PRAHOVA
Biroul de Cadastru și Publicitate Imobiliară Vălenii de Munte

A. Partea I. Descrierea imobilului

TEREN Intravilan

Adresa: Loc. Scurtesti, Jud. Prahova

Nr. Crt	Nr cadastral Nr. topografic	Suprafața* (mp)	Observații / Referințe
A1	20792	Din acte: 439 Masurata: 468	Sector cadastral:24 Teren imprejmuit;

Construcții

Crt	Nr cadastral Nr. topografic	Adresa	Observații / Referințe
A1.1	20792-C1	Loc. Scurtesti, Jud. Prahova	Nr. niveluri:1; S. construita la sol:101 mp; LOCUINTA
A1.2	20792-C2	Loc. Scurtesti, Jud. Prahova	Nr. niveluri:1; S. construita la sol:39 mp; ANEXA

B. Partea II. Proprietari și acte

Inscrieri privitoare la dreptul de proprietate și alte drepturi reale		Referințe
824 / 27/01/2015		
Act Notarial nr. 99, din 27/01/2015 emis de N.P. Iancu Laura Ioana;		
B4	Intabulare, drept de PROPRIETATEcu titlu de cumparare, dobandit prin Conventie, cota actuala 1/1 1) OCHEA ALIN MIHAIL 2) OCHEA LILICA, sotii, ca bun comun	A1
B5	Intabulare, drept de PROPRIETATEcu titlu de cumparare, dobandit prin Conventie, cota actuala 1/1 1) OCHEA ALIN MIHAIL 2) OCHEA LILICA, sotii, ca bun comun	A1.1
B6	Intabulare, drept de PROPRIETATEcu titlu de cumparare, dobandit prin Conventie, cota actuala 1/1 1) OCHEA ALIN MIHAIL 2) OCHEA LILICA, sotii, ca bun comun	A1.2

C. Partea III. SARCINI

Inscrieri privind dezmembramintele dreptului de proprietate, drepturi reale de garanție și sarcini		Referințe
824 / 27/01/2015		
Act Notarial nr. 99, din 27/01/2015 emis de N.P. Iancu Laura Ioana;		
C1	Intabulare, drept de HABITATIEVIAGERA asupra constructiei C1, cota actuala 1/1, cota initiala 1/1 1) IORGA ALEXANDRINA	A1.1
C2	se noteaza OBLIGATIA DE INTRETINERE 1) IORGA ALEXANDRINA	A1, A1.1, A1.2
C3	Intabulare, drept de IPOTECA LEGALA, Valoare:0 pentru plata rentei in bani corespunzatoare intretinerii neexecutate, 1) IORGA ALEXANDRINA	A1, A1.1, A1.2

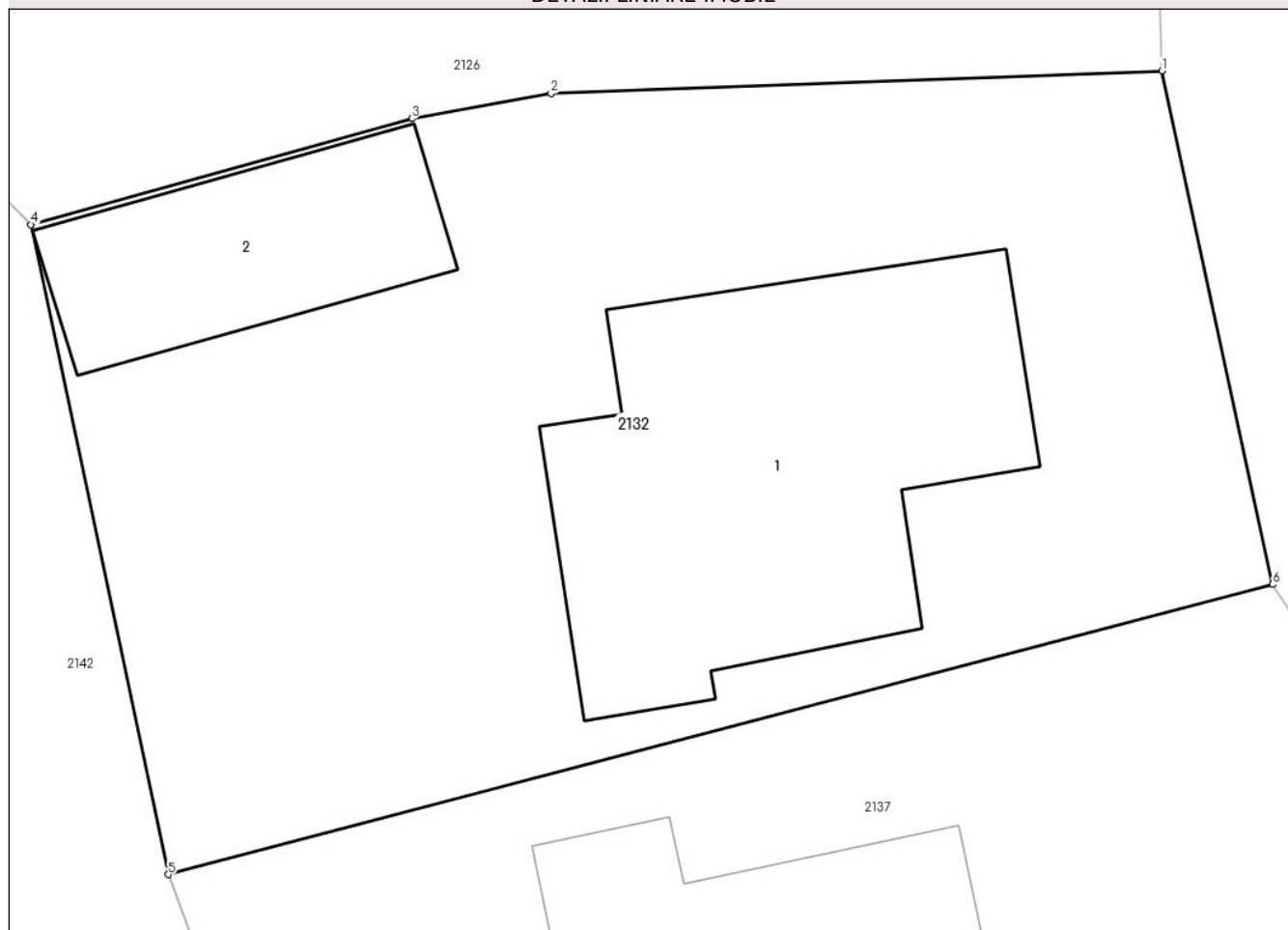
Anexa Nr. 1 La Partea I

Teren

Nr cadastral	Suprafața (mp)*	Observații / Referințe
20792	Din acte: 439 Masurata: 468	

* Suprafața este determinată în planul de proiecție Stereo 70.

DETALII LINIARE IMOBIL



Date referitoare la teren

Crt	Categorie folosință	Intra vilan	Suprafața (mp)	Tarla	Parcelă	Nr. topo	Observații / Referințe
1	curți constructii	DA	468	31	79	-	

Date referitoare la construcții

Crt	Număr	Destinație construcție	Supraf. (mp)	Situație juridică	Observații / Referințe
A1.1	20792-C1	construcții de locuințe	101	Cu acte	Nr. niveluri:1; S. construita la sol:101 mp; LOCUINTA
A1.2	20792-C2	construcții anexa	39	Cu acte	Nr. niveluri:1; S. construita la sol:39 mp; ANEXA

Lungime Segmente

1) Valorile lungimilor segmentelor sunt obținute din proiecție în plan.

Punct început	X / Y	Punct sfârșit	X / Y	Lungime segment (** (m)
1	570.421,14 416.938,755	2	570.405,501 416.938,176	15.65
2	570.405,501 416.938,176	3	570.401,935 416.937,535	3.623

Punct început	X / Y	Punct sfârșit	X / Y	Lungime segment (** (m)
3	570.401,935 416.937,535	4	570.392,184 416.934,822	10.121
4	570.392,184 416.934,822	5	570.395,697 416.918,189	17.0
5	570.395,697 416.918,189	6	570.423,97 416.925,612	29.231
6	570.423,97 416.925,612	1	570.421,14 416.938,755	13.444

** Lungimile segmentelor sunt determinate în planul de proiecție Stereo 70 și sunt rotunjite la 1 milimetru.

*** Distanța dintre puncte este formată din segmente cumulate ce sunt mai mici decât valoarea 1 milimetru.

**DATE DESPRE IMOBILUL NR. 2133**

Oficiul de Cadastru și Publicitate Imobiliară PRAHOVA
Biroul de Cadastru și Publicitate Imobiliară Vălenii de Munte

A. Partea I. Descrierea imobilului

TEREN Intravilan

Adresa: Loc. Scurtesti, Jud. Prahova

Nr. Crt	Nr cadastral Nr. topografic	Suprafața* (mp)	Observații / Referințe
A1		1	Sector cadastral:24 Teren neimprijmit;

Construcții

Crt	Nr cadastral Nr. topografic	Adresa	Observații / Referințe
A1.1		Loc. Scurtesti, Jud. Prahova	Nr. niveluri:1; S. construita la sol:1 mp; STALP ENERGIE ELECTRICA LEA 20KV

B. Partea II. Proprietari și acte

Inscrieri privitoare la dreptul de proprietate și alte drepturi reale		Referințe
/		
Act Normativ nr. 123, din 10/07/2012 emis de PARLAMENTUL ROMANIEI;		
B1	Intabulare, drept de PROPRIETATE, dobandit prin Lege, cota actuala 1/1 1) STATUL ROMAN, CIF:9999999999999	A1, A1.1
Act Normativ nr. 980, din 16/12/2015 emis de GUVERNUL ROMANIEI;		
B2	Intabulare, drept de ADMINISTRARE, dobandit prin Lege 1) MINISTERUL ECONOMIEI, ENERGIEI SI MEDIULUI DE AFACERI, CIF:9999999999999	A1, A1.1
Act Administrativ nr. 9, din 07/10/2005 emis de MINISTERUL ECONOMIEI SI COMERTULUI (ACT ADITIONAL 1/10.06.2008 EMIS DE MINISTERUL ECONOMIEI SI FINANTELOR, ACT ADITIONAL 2/18.06.2015 EMIS DE MINISTERUL ENERGIEI, INTREPRINDERILOR MICI SI MIJLOCII SI MEDIULUI DE AFACERI, ACT ADITIONAL 3/10.02.2016 EMIS DE MINISTERUL ENERGIEI, ACT ADITIONAL 4/02.03.2017 EMIS DE MINISTERUL ENERGIEI);		
B3	Intabulare, drept de CONCESIUNE, dobandit prin Lege 1) DISTRIBUTIE ENERGIE ELECTRICA ROMANIA SA, CIF:14476722	A1, A1.1

C. Partea III. SARCINI .

Inscrieri privind dezmembramintele dreptului de proprietate, drepturi reale de garanție și sarcini	Referințe
NU SUNT	

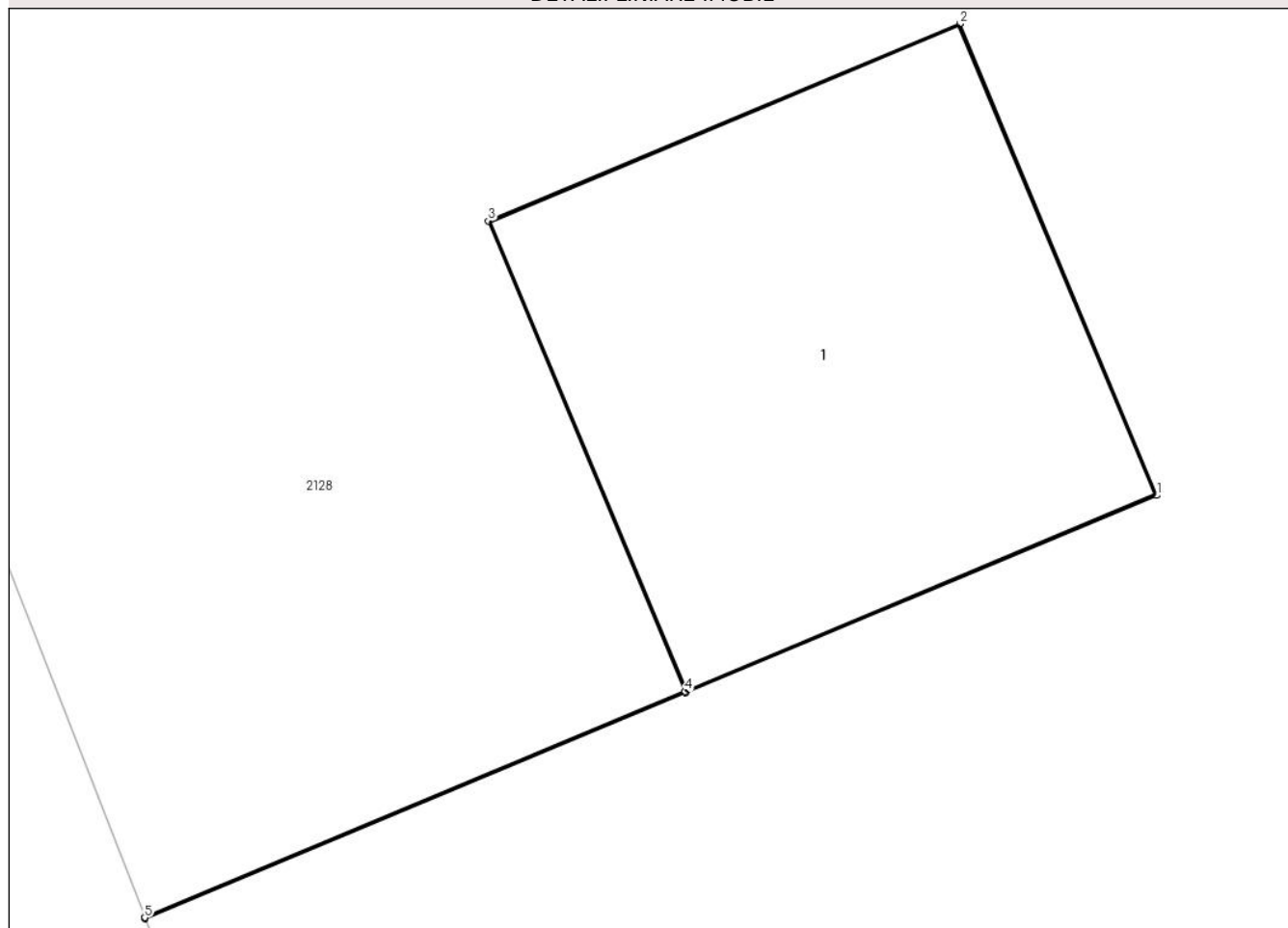
Anexa Nr. 1 La Partea I

Teren

Nr cadastral	Suprafața (mp)*	Observații / Referințe
	1	

* Suprafața este determinată în planul de proiecție Stereo 70.

DETALII LINIARE IMOBIL



Date referitoare la teren

Crt	Categorie folosință	Intra vilan	Suprafața (mp)	Tarla	Parcelă	Nr. topo	Observații / Referințe
1	curți constructii	DA	1	-	-	-	

Date referitoare la construcții

Crt	Număr	Destinație construcție	Supraf. (mp)	Situație juridică	Observații / Referințe
A1.1		construcții industriale și edilitare	1	Cu acte	Nr. niveluri:1; S. construita la sol:1 mp; STALP ENERGIE ELECTRICA LEA 20KV

Lungime Segmente

1) Valorile lungimilor segmentelor sunt obținute din proiecție în plan.

Punct început	X / Y	Punct sfârșit	X / Y	Lungime segment (** (m)
1	570.141,868 416.925,198	2	570.141,405 416.926,305	1.2
2	570.141,405 416.926,305	3	570.140,298 416.925,842	1.2
3	570.140,298 416.925,842	4	570.140,76 416.924,737	1.197

Punct început	X / Y	Punct sfârșit	X / Y	Lungime segment (** (m)
4	570.140,76 416.924,737	5	570.139,491 416.924,207	1.375
5	570.139,491 416.924,207	6	570.139,492 416.924,204	0.003
6	570.139,492 416.924,204	7	570.140,761 416.924,735	1.375
7	570.140,761 416.924,735	1	570.141,868 416.925,198	1.2

** Lungimile segmentelor sunt determinate în planul de proiecție Stereo 70 și sunt rotunjite la 1 milimetru.

*** Distanța dintre puncte este formată din segmente cumulate ce sunt mai mici decât valoarea 1 milimetru.

**DATE DESPRE IMOBILUL NR. 2134**

Oficiul de Cadastru și Publicitate Imobiliară PRAHOVA
Biroul de Cadastru și Publicitate Imobiliară Vălenii de Munte

A. Partea I. Descrierea imobilului

TEREN Intravilan

Adresa: Loc. Scurtesti, Jud. Prahova

Nr. Crt	Nr cadastral Nr. topografic	Suprafața* (mp)	Observații / Referințe
A1		1.535	Sector cadastral:24 Teren imprejmuit;

B. Partea II. Proprietari și acte

Inscrieri privitoare la dreptul de proprietate și alte drepturi reale		Referințe
/		
Act Normativ nr. 7, din 13/03/1996 emis de PARLAMENTUL ROMANIEI (ART. 13);		
B1	Inscrierea posesiei, drept de PROPRIETATE, dobandit prin Constituire, cota actuala 1/1 1) NEIDENTIFICAT NEIDENTIFICAT	A1
B2	SE NOTEAZA MENTIUNEA DE PROPRIETAR NEIDENTIFICAT	A1

C. Partea III. SARCINI .

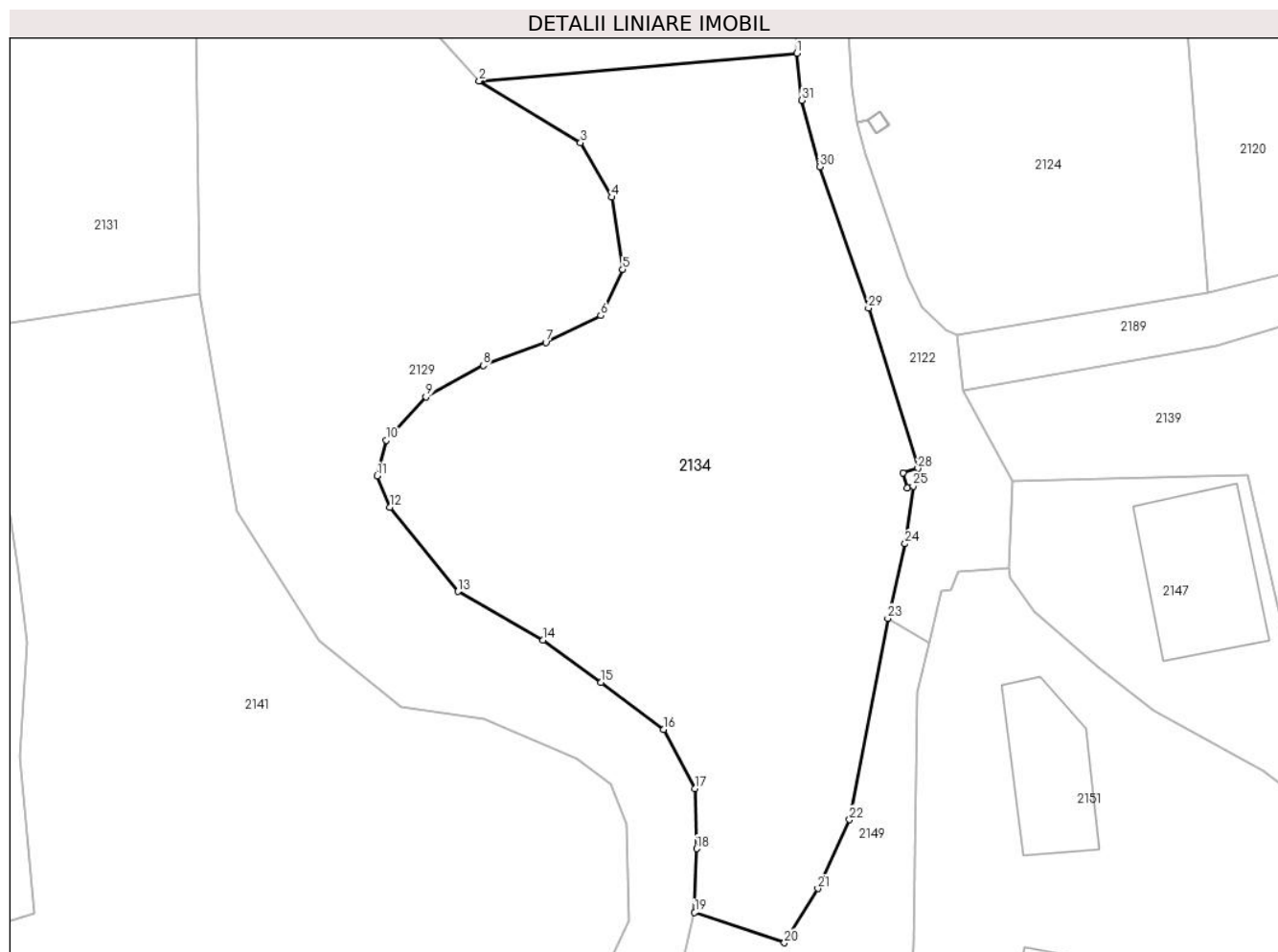
Inscrieri privind dezmembramintele dreptului de proprietate, drepturi reale de garanție și sarcini	Referințe
NU SUNT	

Anexa Nr. 1 La Partea I

Teren

Nr cadastral	Suprafața (mp)*	Observații / Referințe
	1.535	

* Suprafața este determinată în planul de proiecție Stereo 70.



Date referitoare la teren

Crt	Categorie folosință	Intramilan	Suprafața (mp)	Tarla	Parcelă	Nr. topo	Observații / Referințe
1	faneata	DA	1.535	-	-	-	

Lungime Segmente

1) Valorile lungimilor segmentelor sunt obținute din proiecție în plan.

Punct început	X / Y	Punct sfârșit	X / Y	Lungime segment (** (m)
1	570.304,227 416.951,342	2	570.279,902 416.949,229	24.416
3	570.287,651 416.944,496	4	570.290,023 416.940,323	4.8
5	570.290,881 416.934,789	6	570.289,204 416.931,268	3.9
7	570.284,986 416.929,196	8	570.280,192 416.927,455	5.1
9	570.275,816 416.925,038	10	570.272,777 416.921,719	4.5

Punct început	X / Y	Punct sfârșit	X / Y	Lungime segment (** (m)
2	570.279,902 416.949,229	3	570.287,651 416.944,496	9.08
4	570.290,023 416.940,323	5	570.290,881 416.934,789	5.6
6	570.289,204 416.931,268	7	570.284,986 416.929,196	4.7
8	570.280,192 416.927,455	9	570.275,816 416.925,038	5.0
10	570.272,777 416.921,719	11	570.272,084 416.919,006	2.8

Punct început	X / Y	Punct sfârșit	X / Y	Lungime segment (** (m)
11	570.272,084 416.919,006	12	570.273,044 416.916,589	2.6
13	570.278,275 416.910,145	14	570.284,794 416.906,435	7.5
15	570.289,225 416.903,178	16	570.294,023 416.899,576	6.0
17	570.296,395 416.895,06	18	570.296,535 416.890,463	4.6
19	570.296,384 416.885,585	20	570.303,272 416.883,26	7.27
21	570.305,826 416.887,41	22	570.308,263 416.892,679	5.805
23	570.311,186 416.908,094	24	570.312,502 416.913,799	5.855
25	570.313,128 416.918,207	26	570.312,699 416.918,077	0.449
27	570.312,35 416.919,225	28	570.313,498 416.919,574	1.2
29	570.309,709 416.931,839	30	570.305,972 416.942,662	11.45
31	570.304,615 416.947,75	1	570.304,227 416.951,342	3.613

Punct început	X / Y	Punct sfârșit	X / Y	Lungime segment (** (m)
12	570.273,044 416.916,589	13	570.278,275 416.910,145	8.3
14	570.284,794 416.906,435	15	570.289,225 416.903,178	5.5
16	570.294,023 416.899,576	17	570.296,395 416.895,06	5.1
18	570.296,535 416.890,463	19	570.296,384 416.885,585	4.88
20	570.303,272 416.883,26	21	570.305,826 416.887,41	4.873
22	570.308,263 416.892,679	23	570.311,186 416.908,094	15.69
24	570.312,502 416.913,799	25	570.313,128 416.918,207	4.453
26	570.312,699 416.918,077	27	570.312,35 416.919,225	1.2
28	570.313,498 416.919,574	29	570.309,709 416.931,839	12.837
30	570.305,972 416.942,662	31	570.304,615 416.947,75	5.266

** Lungimile segmentelor sunt determinate în planul de proiecție Stereo 70 și sunt rotunjite la 1 milimetru.

*** Distanța dintre puncte este formată din segmente cumulate ce sunt mai mici decât valoarea 1 milimetru.

**DATE DESPRE IMOBILUL NR. 2135**

Oficiul de Cadastru și Publicitate Imobiliară PRAHOVA
Biroul de Cadastru și Publicitate Imobiliară Vălenii de Munte

A. Partea I. Descrierea imobilului

TEREN Intravilan

Adresa: Loc. Scurtesti, Jud. Prahova

Nr. Crt	Nr cadastral Nr. topografic	Suprafața* (mp)	Observații / Referințe
A1		1	Sector cadastral:24 Teren neimprijmit;

Construcții

Crt	Nr cadastral Nr. topografic	Adresa	Observații / Referințe
A1.1		Loc. Scurtesti, Jud. Prahova	Nr. niveluri:1; S. construita la sol:1 mp; STALP ENERGIE ELECTRICA LEA 20KV

B. Partea II. Proprietari și acte

Inscrieri privitoare la dreptul de proprietate și alte drepturi reale		Referințe
/		
Act Normativ nr. 123, din 10/07/2012 emis de PARLAMENTUL ROMANIEI;		
B1	Intabulare, drept de PROPRIETATE, dobandit prin Lege, cota actuala 1/1 1) STATUL ROMAN, CIF:9999999999999	A1, A1.1
Act Normativ nr. 980, din 16/12/2015 emis de GUVERNUL ROMANIEI;		
B2	Intabulare, drept de ADMINISTRARE, dobandit prin Lege 1) MINISTERUL ECONOMIEI, ENERGIEI SI MEDIULUI DE AFACERI, CIF:9999999999999	A1, A1.1
Act Administrativ nr. 9, din 07/10/2005 emis de MINISTERUL ECONOMIEI SI COMERTULUI (ACT ADITIONAL 1/10.06.2008 EMIS DE MINISTERUL ECONOMIEI SI FINANTELOR, ACT ADITIONAL 2/18.06.2015 EMIS DE MINISTERUL ENERGIEI, INTREPRINDERILOR MICI SI MIJLOCII SI MEDIULUI DE AFACERI, ACT ADITIONAL 3/10.02.2016 EMIS DE MINISTERUL ENERGIEI, ACT ADITIONAL 4/02.03.2017 EMIS DE MINISTERUL ENERGIEI);		
B3	Intabulare, drept de CONCESIUNE, dobandit prin Lege 1) DISTRIBUTIE ENERGIE ELECTRICA ROMANIA SA, CIF:14476722	A1, A1.1

C. Partea III. SARCINI .

Inscrieri privind dezmembramintele dreptului de proprietate, drepturi reale de garanție și sarcini	Referințe
NU SUNT	

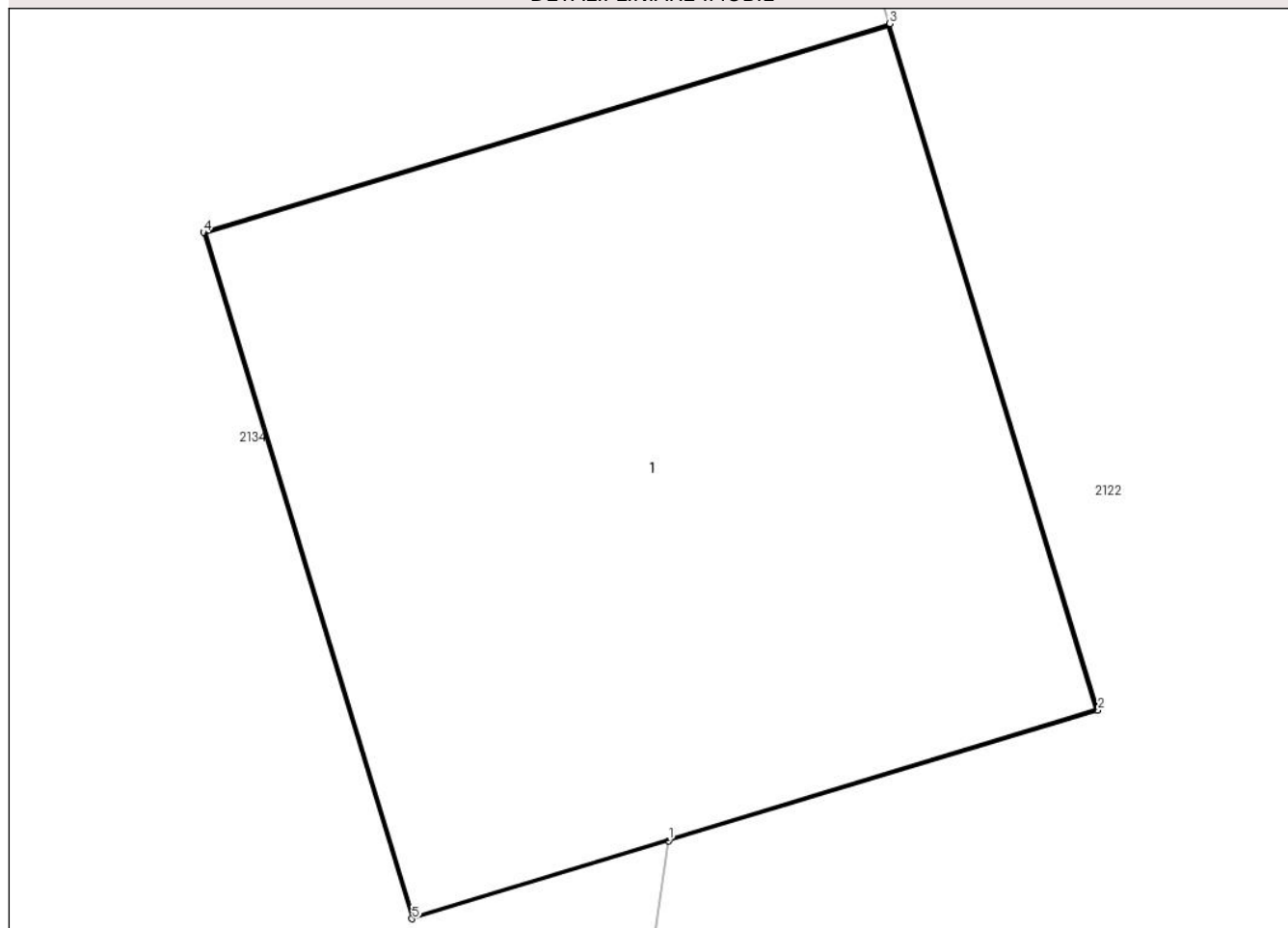
Anexa Nr. 1 La Partea I

Teren

Nr cadastral	Suprafața (mp)*	Observații / Referințe
	1	

* Suprafața este determinată în planul de proiecție Stereo 70.

DETALII LINIARE IMOBIL



Date referitoare la teren

Crt	Categorie folosință	Intravilan	Suprafața (mp)	Tarla	Parcelă	Nr. topo	Observații / Referințe
1	curți constructii	DA	1	-	-	-	

Date referitoare la construcții

Crt	Număr	Destinație construcție	Supraf. (mp)	Situație juridică	Observații / Referințe
A1.1		construcții industriale și edilitare	1	Cu acte	Nr. niveluri:1; S. construita la sol:1 mp; STALP ENERGIE ELECTRICA LEA 20KV

Lungime Segmente

1) Valorile lungimilor segmentelor sunt obținute din proiecție în plan.

Punct început	X / Y	Punct sfârșit	X / Y	Lungime segment (** (m)
1	570.313,128 416.918,207	2	570.313,847 416.918,426	0.751
2	570.313,847 416.918,426	3	570.313,498 416.919,574	1.2
3	570.313,498 416.919,574	4	570.312,35 416.919,225	1.2

Punct început	X / Y	Punct sfârșit	X / Y	Lungime segment (** (m)
4	570.312,35 416.919,225	5	570.312,699 416.918,077	1.2
5	570.312,699 416.918,077	1	570.313,128 416.918,207	0.449

** Lungimile segmentelor sunt determinate în planul de proiecție Stereo 70 și sunt rotunjite la 1 milimetru.

*** Distanța dintre puncte este formată din segmente cumulate ce sunt mai mici decât valoarea 1 milimetru.

**DATE DESPRE IMOBILUL NR. 2136**

Oficiul de Cadastru și Publicitate Imobiliară PRAHOVA
Biroul de Cadastru și Publicitate Imobiliară Vălenii de Munte

A. Partea I. Descrierea imobilului

TEREN Intravilan

Adresa: Loc. Scurtesti, Jud. Prahova

Nr. Crt	Nr cadastral Nr. topografic	Suprafața* (mp)	Observații / Referințe
A1		Din acte: 1.000 Masurata: 1.099	Sector cadastral:24 Teren imprejmuit;

B. Partea II. Proprietari și acte

Inscrieri privitoare la dreptul de proprietate și alte drepturi reale		Referințe
/		
Hotarare Judecatoreasca nr. 1413, din 23/06/1997 emis de JUDECATORIA VALENII DE MUNTE;		
B1	Intabulare, drept de PROPRIETATE, dobandit prin Hotarare Judecatoreasca, cota actuala 1/1 1) EPURE NICOLAE 2) EPURE MELANIA	A1

C. Partea III. SARCINI .

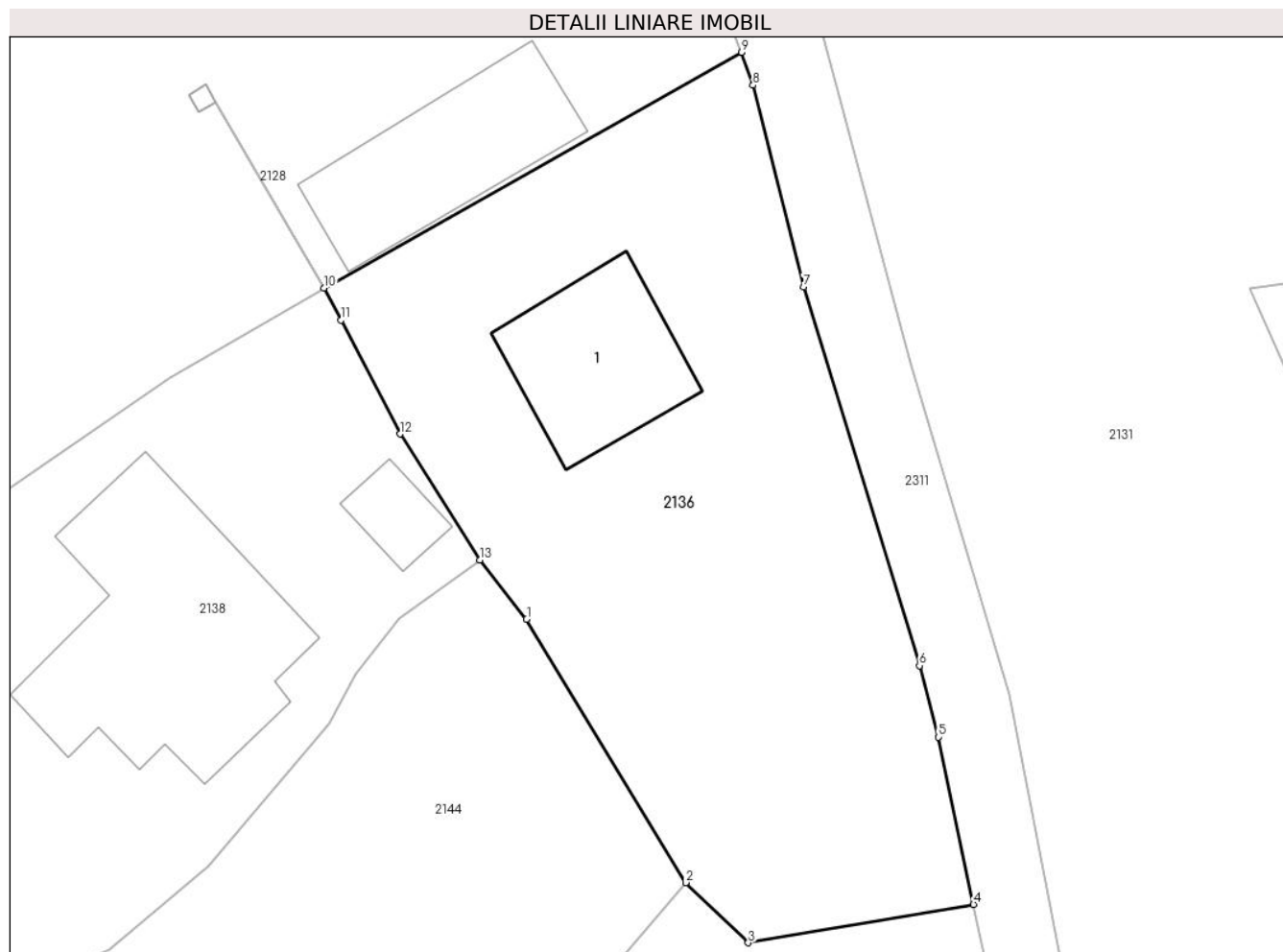
Inscrieri privind dezmembramintele dreptului de proprietate, drepturi reale de garanție și sarcini	Referințe
NU SUNT	

Anexa Nr. 1 La Partea I

Teren

Nr cadastral	Suprafața (mp)*	Observații / Referințe
	Din acte: 1.000 Masurata: 1.099	

* Suprafața este determinată în planul de proiecție Stereo 70.



Date referitoare la teren

Crt	Categorie folosință	Intra vilan	Suprafața (mp)	Tarla	Parcelă	Nr. topo	Observații / Referințe
1	curți constructii	DA	400	-	-	-	
2	faneata	DA	699	-	-	-	

Date referitoare la construcții

Crt	Număr	Destinație construcție	Supraf. (mp)	Situație juridică	Observații / Referințe
A1.1		construcții de locuințe	91	Fara acte	Nr. niveluri:1; S. construita la sol:91 mp; LOCUINTA

Lungime Segmente

1) Valorile lungimilor segmentelor sunt obținute din proiecție în plan.

Punct început	X / Y	Punct sfârșit	X / Y	Lungime segment (** (m)
1	570.193,944 416.909,785	2	570.203,566 416.893,867	18.6
2	570.203,566 416.893,867	3	570.207,344 416.890,225	5.248

Punct început	X / Y	Punct sfârșit	X / Y	Lungime segment (** (m)
3	570.207,344 416.890,225	4	570.220,965 416.892,552	13.818
4	570.220,965 416.892,552	5	570.218,851 416.902,659	10.326
5	570.218,851 416.902,659	6	570.217,694 416.906,975	4.468
6	570.217,694 416.906,975	7	570.210,7 416.929,874	23.943
7	570.210,7 416.929,874	8	570.207,629 416.942,069	12.576
8	570.207,629 416.942,069	9	570.206,947 416.944,056	2.101
9	570.206,947 416.944,056	10	570.181,692 416.929,801	29.0
10	570.181,692 416.929,801	11	570.182,735 416.927,874	2.191
11	570.182,735 416.927,874	12	570.186,292 416.920,981	7.757
12	570.186,292 416.920,981	13	570.191,117 416.913,37	9.012
13	570.191,117 416.913,37	1	570.193,944 416.909,785	4.565

** Lungimile segmentelor sunt determinate în planul de proiecție Stereo 70 și sunt rotunjite la 1 milimetru.

*** Distanța dintre puncte este formată din segmente cumulate ce sunt mai mici decât valoarea 1 milimetru.

**DATE DESPRE IMOBILUL NR. 2137**

Oficiul de Cadastru și Publicitate Imobiliară PRAHOVA
Biroul de Cadastru și Publicitate Imobiliară Vălenii de Munte

A. Partea I. Descrierea imobilului

TEREN Intravilan

Adresa: Loc. Scurtesti, Nr. 181, Jud. Prahova

Nr. Crt	Nr cadastral Nr. topografic	Suprafața* (mp)	Observații / Referințe
A1		729	Sector cadastral:24 Teren imprejmuit;

B. Partea II. Proprietari și acte

Inscrieri privitoare la dreptul de proprietate și alte drepturi reale		Referințe
/		
Act Normativ nr. 7, din 13/03/1996 emis de PARLAMENTUL ROMANIEI (ART. 13);		
B1	Inscrierea posesiei, drept de PROPRIETATE, dobandit prin Constituire, cota actuala 1/1 1) NEIDENTIFICAT NEIDENTIFICAT	A1
B2	SE NOTEAZA MENTIUNEA DE PROPRIETAR NEIDENTIFICAT	A1

C. Partea III. SARCINI .

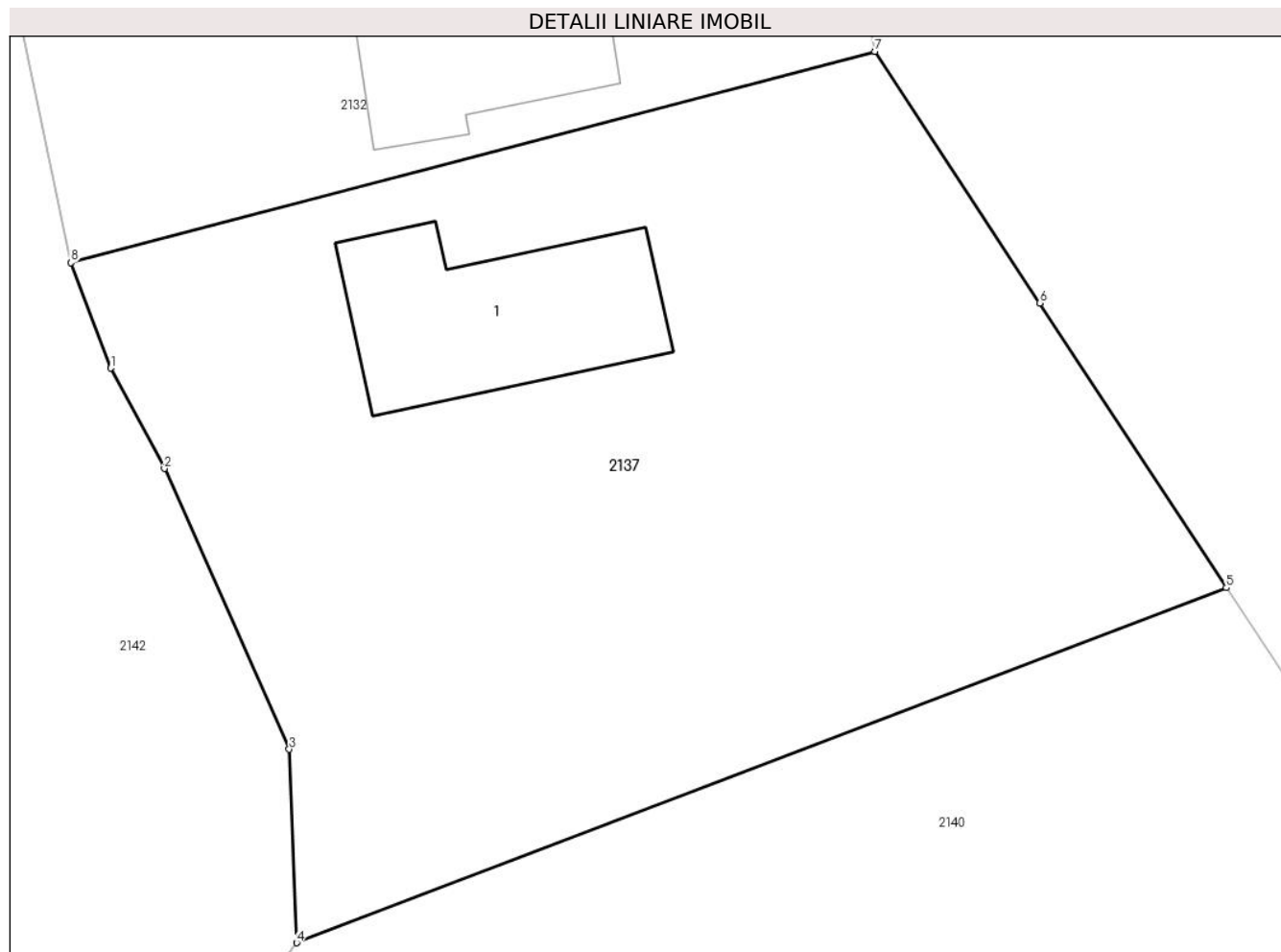
Inscrieri privind dezmembramintele dreptului de proprietate, drepturi reale de garanție și sarcini	Referințe
NU SUNT	

Anexa Nr. 1 La Partea I

Teren

Nr cadastral	Suprafața (mp)*	Observații / Referințe
	729	

* Suprafața este determinată în planul de proiecție Stereo 70.



Date referitoare la teren

Crt	Categorie folosință	Intravilan	Suprafața (mp)	Tarla	Parcelă	Nr. topo	Observații / Referințe
1	curți constructii	DA	400	-	-	-	
2	arabil	DA	329	-	-	-	

Date referitoare la construcții

Crt	Număr	Destinație construcție	Supraf. (mp)	Situație juridică	Observații / Referințe
A1.1		construcții de locuințe	55	Fara acte	Nr. niveluri:1; S. construita la sol:55 mp; LOCUINTA

Lungime Segmente

1) Valorile lungimilor segmentelor sunt obținute din proiecție în plan.

Punct început	X / Y	Punct sfârșit	X / Y	Lungime segment (** (m)
1	570.397,093 416.914,487	2	570.398,978 416.910,959	4.0
2	570.398,978 416.910,959	3	570.403,373 416.901,094	10.8
3	570.403,373 416.901,094	4	570.403,631 416.894,298	6.8

Punct început	X / Y	Punct sfârșit	X / Y	Lungime segment (** (m)
4	570.403,631 416.894,298	5	570.436,332 416.906,774	35.0
5	570.436,332 416.906,774	6	570.429,772 416.916,777	11.962
6	570.429,772 416.916,777	7	570.423,97 416.925,612	10.57
7	570.423,97 416.925,612	8	570.395,697 416.918,189	29.231
8	570.395,697 416.918,189	1	570.397,093 416.914,487	3.956

** Lungimile segmentelor sunt determinate în planul de proiecție Stereo 70 și sunt rotunjite la 1 milimetru.

*** Distanța dintre puncte este formată din segmente cumulate ce sunt mai mici decât valoarea 1 milimetru.

**DATE DESPRE IMOBILUL NR. 2138**

Oficiul de Cadastru și Publicitate Imobiliară PRAHOVA
Biroul de Cadastru și Publicitate Imobiliară Vălenii de Munte

A. Partea I. Descrierea imobilului

TEREN Intravilan

Adresa: Loc. Scurtesti, Nr. 273, Jud. Prahova

Nr. Crt	Nr cadastral Nr. topografic	Suprafața* (mp)	Observații / Referințe
A1		1.019	Sector cadastral:24 Teren imprejmuit;

B. Partea II. Proprietari și acte

Inscrieri privitoare la dreptul de proprietate și alte drepturi reale		Referințe
/		
Act Normativ nr. 7, din 13/03/1996 emis de PARLAMENTUL ROMANIEI (ART. 13);		
B1	Inscrierea posesiei, drept de PROPRIETATE, dobandit prin Constituire, cota actuala 1/1 1) NEIDENTIFICAT NEIDENTIFICAT	A1
B2	SE NOTEAZA MENTIUNEA DE PROPRIETAR NEIDENTIFICAT	A1

C. Partea III. SARCINI .

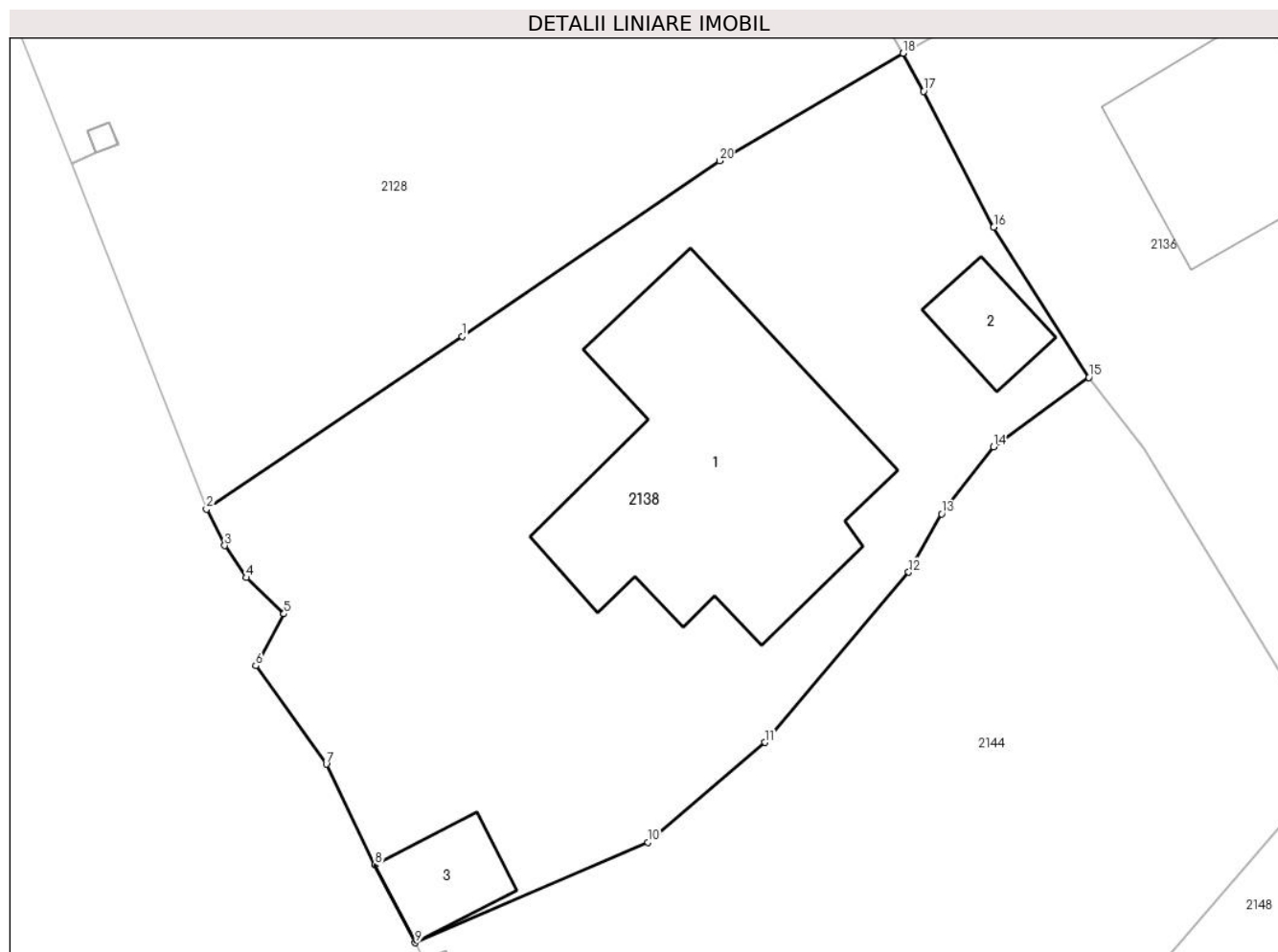
Inscrieri privind dezmembramintele dreptului de proprietate, drepturi reale de garanție și sarcini	Referințe
NU SUNT	

Anexa Nr. 1 La Partea I

Teren

Nr cadastral	Suprafața (mp)*	Observații / Referințe
	1.019	

* Suprafața este determinată în planul de proiecție Stereo 70.



Date referitoare la teren

Crt	Categorie folosință	Intra vilan	Suprafața (mp)	Tarla	Parcelă	Nr. topo	Observații / Referințe
1	curti constructii	DA	1.019	-	-	-	

Date referitoare la construcții

Crt	Număr	Destinație construcție	Supraf. (mp)	Situație juridică	Observații / Referințe
A1.1		construcții de locuințe	199	Fara acte	Nr. niveluri:1; S. construita la sol:199 mp; LOCUINTA
A1.2		construcții anexa	23	Fara acte	Nr. niveluri:1; S. construita la sol:23 mp; ANEXA
A1.3		construcții anexa	26	Fara acte	Nr. niveluri:1; S. construita la sol:26 mp; ANEXA

Lungime Segmente

1) Valorile lungimilor segmentelor sunt obținute din proiecție în plan.

Punct început	X / Y	Punct sfârșit	X / Y	Lungime segment (** (m)
1	570.159,322 416.915,438	2	570.146,348 416.906,681	15.653
2	570.146,348 416.906,681	3	570.147,279 416.904,842	2.061

Punct început	X / Y	Punct sfârșit	X / Y	Lungime segment (** (m)
3	570.147,279 416.904,842	4	570.148,381 416.903,221	1.96
4	570.148,381 416.903,221	5	570.150,279 416.901,377	2.646
5	570.150,279 416.901,377	6	570.148,855 416.898,75	2.988
6	570.148,855 416.898,75	7	570.152,427 416.893,764	6.133
7	570.152,427 416.893,764	8	570.154,899 416.888,647	5.683
8	570.154,899 416.888,647	9	570.156,941 416.884,704	4.44
9	570.156,941 416.884,704	10	570.168,739 416.889,804	12.853
10	570.168,739 416.889,804	11	570.174,676 416.894,862	7.8
11	570.174,676 416.894,862	12	570.181,974 416.903,49	11.3
12	570.181,974 416.903,49	13	570.183,644 416.906,451	3.4
13	570.183,644 416.906,451	14	570.186,28 416.909,849	4.3
14	570.186,28 416.909,849	15	570.191,117 416.913,37	5.983
15	570.191,117 416.913,37	16	570.186,292 416.920,981	9.012
16	570.186,292 416.920,981	17	570.182,735 416.927,874	7.757
17	570.182,735 416.927,874	18	570.181,692 416.929,801	2.191
18	570.181,692 416.929,801	19	570.181,69 416.929,8	0.003
19	570.181,69 416.929,8	20	570.172,374 416.924,342	10.797
20	570.172,374 416.924,342	1	570.159,322 416.915,438	15.8

** Lungimile segmentelor sunt determinate în planul de proiecție Stereo 70 și sunt rotunjite la 1 milimetru.

*** Distanța dintre puncte este formată din segmente cumulate ce sunt mai mici decât valoarea 1 milimetru.

**DATE DESPRE IMOBILUL NR. 2139**

Oficiul de Cadastru și Publicitate Imobiliară PRAHOVA
Biroul de Cadastru și Publicitate Imobiliară Vălenii de Munte

A. Partea I. Descrierea imobilului

TEREN Intravilan

Adresa: Loc. Scurtesti, Jud. Prahova

Nr. Crt	Nr cadastral Nr. topografic	Suprafața* (mp)	Observații / Referințe
A1		Din acte: 1.571 Masurata: 1.924	Sector cadastral:24 Teren imprejmuit;

B. Partea II. Proprietari și acte

Inscrieri privitoare la dreptul de proprietate și alte drepturi reale		Referințe
/		
Act Notarial nr. 1745, din 24/05/1995 emis de NOTAR DE STAT LUPU MARIA-LUIZA;		
B1	Intabulare, drept de PROPRIETATE, dobandit prin Conventie, cota actuala 1/1 1) PATRULESCU SIMONA-ELENA	A1

C. Partea III. SARCINI .

Inscrieri privind dezmembramintele dreptului de proprietate, drepturi reale de garanție și sarcini	Referințe
NU SUNT	

Punct început	X / Y	Punct sfârșit	X / Y	Lungime segment (** (m)
6	570.361,008 416.866,545	7	570.366,944 416.845,486	21.88
7	570.366,944 416.845,486	8	570.368,748 416.841,057	4.782
8	570.368,748 416.841,057	9	570.374,573 416.828,727	13.637
9	570.374,573 416.828,727	10	570.388,56 416.802,618	29.62
10	570.388,56 416.802,618	11	570.363,187 416.917,009	117.171
11	570.363,187 416.917,009	12	570.359,043 416.935,71	19.155
12	570.359,043 416.935,71	13	570.336,392 416.928,935	23.642
13	570.336,392 416.928,935	1	570.316,932 416.925,554	19.752

** Lungimile segmentelor sunt determinate în planul de proiecție Stereo 70 și sunt rotunjite la 1 milimetru.

*** Distanța dintre puncte este formată din segmente cumulate ce sunt mai mici decât valoarea 1 milimetru.

**DATE DESPRE IMOBILUL NR. 2140**

Oficiul de Cadastru și Publicitate Imobiliară PRAHOVA
Biroul de Cadastru și Publicitate Imobiliară Vălenii de Munte

A. Partea I. Descrierea imobilului

TEREN Intravilan

Adresa: Loc. Scurtesti, Jud. Prahova

Nr. Crt	Nr cadastral Nr. topografic	Suprafața* (mp)	Observații / Referințe
A1		709	Sector cadastral:24 Teren imprejmuit;

B. Partea II. Proprietari și acte

Inscrieri privitoare la dreptul de proprietate și alte drepturi reale		Referințe
/		
Act Normativ nr. 7, din 13/03/1996 emis de PARLAMENTUL ROMANIEI (ART. 13);		
B1	Inscrierea posesiei, drept de PROPRIETATE, dobandit prin Constituire, cota actuala 1/1 1) NEIDENTIFICAT NEIDENTIFICAT	A1
B2	SE NOTEAZA MENTIUNEA DE PROPRIETAR NEIDENTIFICAT	A1

C. Partea III. SARCINI .

Inscrieri privind dezmembramintele dreptului de proprietate, drepturi reale de garanție și sarcini	Referințe
NU SUNT	

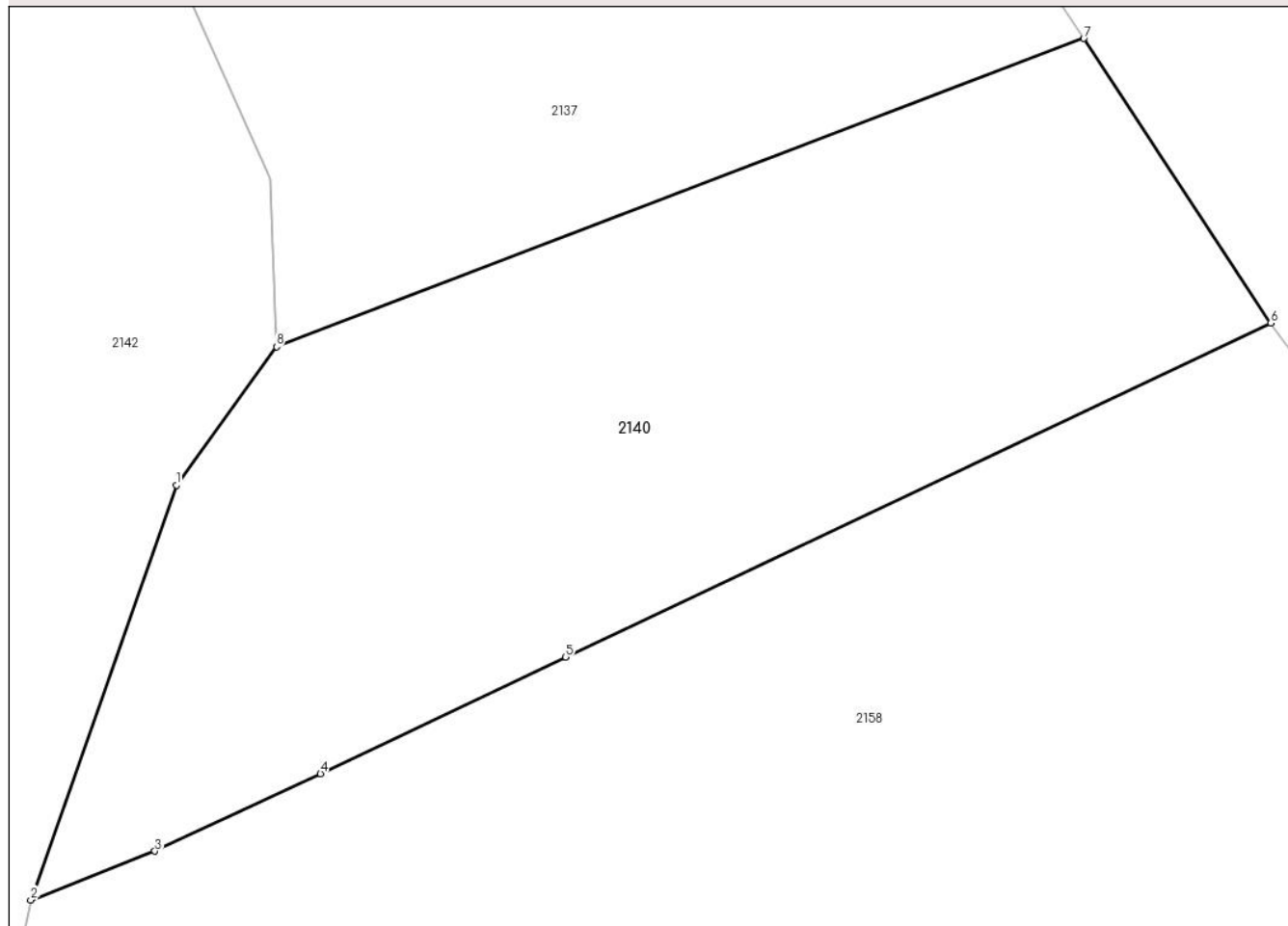
Anexa Nr. 1 La Partea I

Teren

Nr cadastral	Suprafața (mp)*	Observații / Referințe
	709	

* Suprafața este determinată în planul de proiecție Stereo 70.

DETALII LINIARE IMOBIL



Date referitoare la teren

Crt	Categorie folosință	Intra vilan	Suprafața (mp)	Tarla	Parcelă	Nr. topo	Observații / Referințe
1	faneata	DA	709	-	-	-	

Lungime Segmente

1) Valorile lungimilor segmentelor sunt obținute din proiecție în plan.

Punct început	X / Y	Punct sfârșit	X / Y	Lungime segment (** (m)
1	570.399,577 416.888,696	2	570.393,683 416.871,9	17.8
2	570.393,683 416.871,9	3	570.398,709 416.873,875	5.4
3	570.398,709 416.873,875	4	570.405,413 416.877,008	7.4
4	570.405,413 416.877,008	5	570.415,348 416.881,73	11.0
5	570.415,348 416.881,73	6	570.443,906 416.895,257	31.6

Punct început	X / Y	Punct sfârșit	X / Y	Lungime segment (** (m)
6	570.443,906 416.895,257	7	570.436,332 416.906,774	13.784
7	570.436,332 416.906,774	8	570.403,631 416.894,298	35.0
8	570.403,631 416.894,298	1	570.399,577 416.888,696	6.915

** Lungimile segmentelor sunt determinate în planul de proiecție Stereo 70 și sunt rotunjite la 1 milimetru.

*** Distanța dintre puncte este formată din segmente cumulate ce sunt mai mici decât valoarea 1 milimetru.

**DATE DESPRE IMOBILUL NR. 2141**

Oficiul de Cadastru și Publicitate Imobiliară PRAHOVA
Biroul de Cadastru și Publicitate Imobiliară Vălenii de Munte

A. Partea I. Descrierea imobilului

TEREN Intravilan

Adresa: Loc. Scurtesti, Jud. Prahova

Nr. Crt	Nr cadastral Nr. topografic	Suprafața* (mp)	Observații / Referințe
A1		2.434	Sector cadastral:24 Teren imprejmuit;

B. Partea II. Proprietari și acte

Inscrieri privitoare la dreptul de proprietate și alte drepturi reale		Referințe
/		
Act Normativ nr. 7, din 13/03/1996 emis de PARLAMENTUL ROMANIEI (ART. 13);		
B1	Inscrierea posesiei, drept de PROPRIETATE, dobandit prin Constituire, cota actuala 1/1 1) NEIDENTIFICAT NEIDENTIFICAT	A1
B2	SE NOTEAZA MENTIUNEA DE PROPRIETAR NEIDENTIFICAT	A1

C. Partea III. SARCINI .

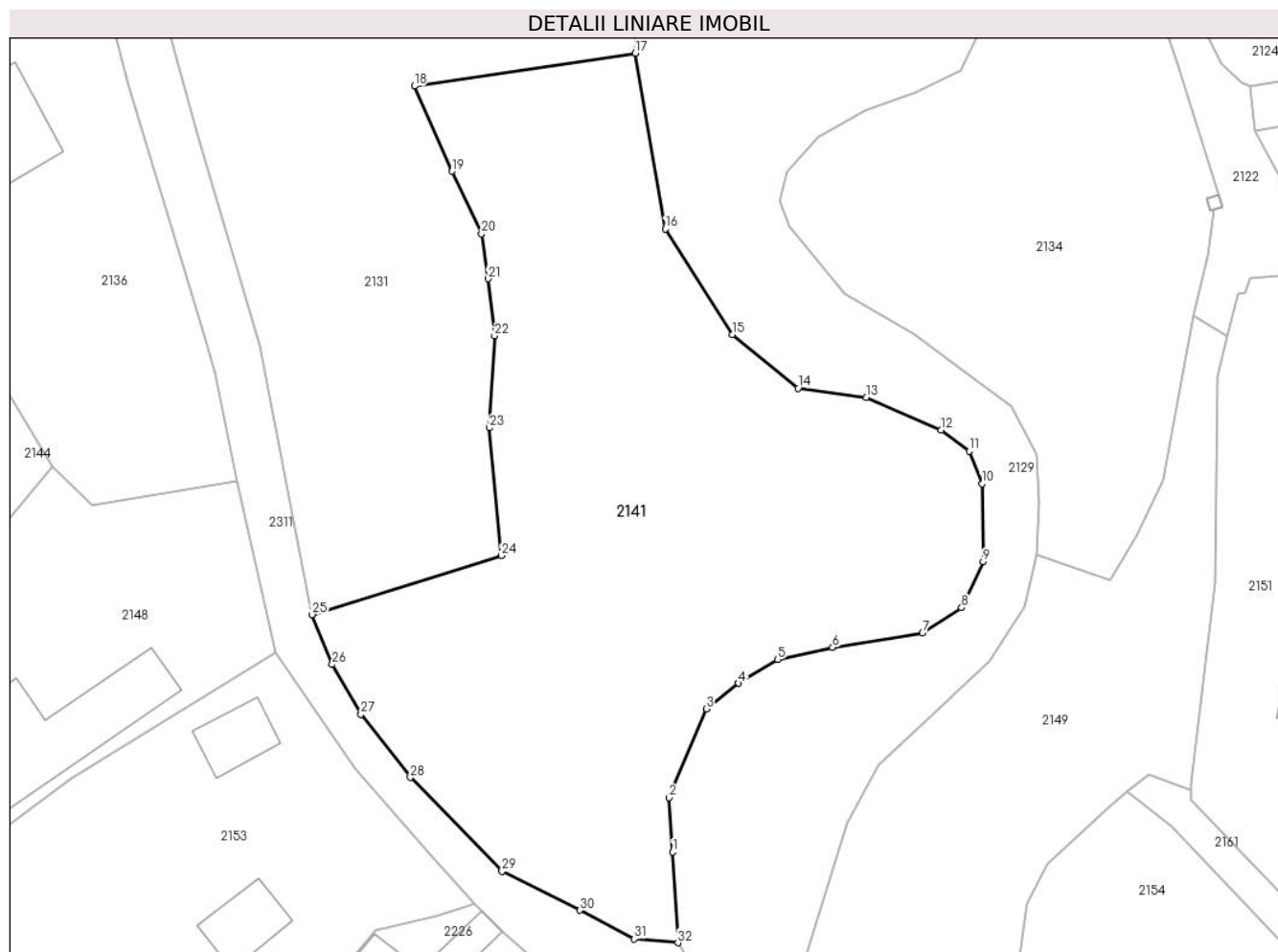
Inscrieri privind dezmembramintele dreptului de proprietate, drepturi reale de garanție și sarcini	Referințe
NU SUNT	

Anexa Nr. 1 La Partea I

Teren

Nr cadastral	Suprafața (mp)*	Observații / Referințe
	2.434	

* Suprafața este determinată în planul de proiecție Stereo 70.



Date referitoare la teren

Crt	Categorie folosință	Intravilan	Suprafața (mp)	Tarla	Parcelă	Nr. topo	Observații / Referințe
1	livada	DA	2.434	-	-	-	

Lungime Segmente

1) Valorile lungimilor segmentelor sunt obținute din proiecție în plan.

Punct început	X / Y	Punct sfârșit	X / Y	Lungime segment (** (m)	Punct început	X / Y	Punct sfârșit	X / Y	Lungime segment (** (m)
1	570.262,018 416.857,61	2	570.261,702 416.862,712	5.111	2	570.261,702 416.862,712	3	570.265,198 416.871,088	9.077
3	570.265,198 416.871,088	4	570.268,258 416.873,507	3.9	4	570.268,258 416.873,507	5	570.271,924 416.875,754	4.3
5	570.271,924 416.875,754	6	570.277,104 416.876,876	5.3	6	570.277,104 416.876,876	7	570.285,597 416.878,231	8.6
7	570.285,597 416.878,231	8	570.289,299 416.880,608	4.4	8	570.289,299 416.880,608	9	570.291,325 416.884,96	4.8
9	570.291,325 416.884,96	10	570.291,194 416.892,304	7.345	10	570.291,194 416.892,304	11	570.290,0 416.895,381	3.3

Punct început	X / Y	Punct sfârșit	X / Y	Lungime segment (** (m)
11	570.290,0 416.895,381	12	570.287,363 416.897,364	3.3
13	570.280,301 416.900,433	14	570.273,859 416.901,3	6.5
15	570.267,663 416.906,36	16	570.261,324 416.916,313	11.8
17	570.258,483 416.932,876	18	570.237,678 416.929,774	21.035
19	570.241,216 416.921,743	20	570.244,007 416.915,873	6.5
21	570.244,615 416.911,616	22	570.245,235 416.906,252	5.4
23	570.244,736 416.897,566	24	570.245,854 416.885,518	12.1
25	570.228,022 416.879,979	26	570.229,917 416.875,272	5.074
27	570.232,63 416.870,577	28	570.237,295 416.864,636	7.554
29	570.245,94 416.855,77	30	570.253,271 416.852,106	8.196
31	570.258,403 416.849,414	32	570.262,523 416.849,047	4.136

Punct început	X / Y	Punct sfârșit	X / Y	Lungime segment (** (m)
12	570.287,363 416.897,364	13	570.280,301 416.900,433	7.7
14	570.273,859 416.901,3	15	570.267,663 416.906,36	8.0
16	570.261,324 416.916,313	17	570.258,483 416.932,876	16.805
18	570.237,678 416.929,774	19	570.241,216 416.921,743	8.775
20	570.244,007 416.915,873	21	570.244,615 416.911,616	4.3
22	570.245,235 416.906,252	23	570.244,736 416.897,566	8.7
24	570.245,854 416.885,518	25	570.228,022 416.879,979	18.672
26	570.229,917 416.875,272	27	570.232,63 416.870,577	5.422
28	570.237,295 416.864,636	29	570.245,94 416.855,77	12.383
30	570.253,271 416.852,106	31	570.258,403 416.849,414	5.795
32	570.262,523 416.849,047	1	570.262,018 416.857,61	8.578

** Lungimile segmentelor sunt determinate în planul de proiecție Stereo 70 și sunt rotunjite la 1 milimetru.

*** Distanța dintre puncte este formată din segmente cumulate ce sunt mai mici decât valoarea 1 milimetru.

**DATE DESPRE IMOBILUL NR. 2142**

Oficiul de Cadastru și Publicitate Imobiliară PRAHOVA
Biroul de Cadastru și Publicitate Imobiliară Vălenii de Munte

A. Partea I. Descrierea imobilului

TEREN Intravilan

Adresa: Loc. Scurtesti, Jud. Prahova

Nr. Crt	Nr cadastral Nr. topografic	Suprafața* (mp)	Observații / Referințe
A1		1.629	Sector cadastral:24 Teren imprejmuit;

B. Partea II. Proprietari și acte

Inscrieri privitoare la dreptul de proprietate și alte drepturi reale		Referințe
/		
Act Normativ nr. 7, din 13/03/1996 emis de PARLAMENTUL ROMANIEI (ART. 13);		
B1	Inscrierea posesiei, drept de PROPRIETATE, dobandit prin Constituire, cota actuala 1/1 1) NEIDENTIFICAT NEIDENTIFICAT	A1
B2	SE NOTEAZA MENTIUNEA DE PROPRIETAR NEIDENTIFICAT	A1

C. Partea III. SARCINI .

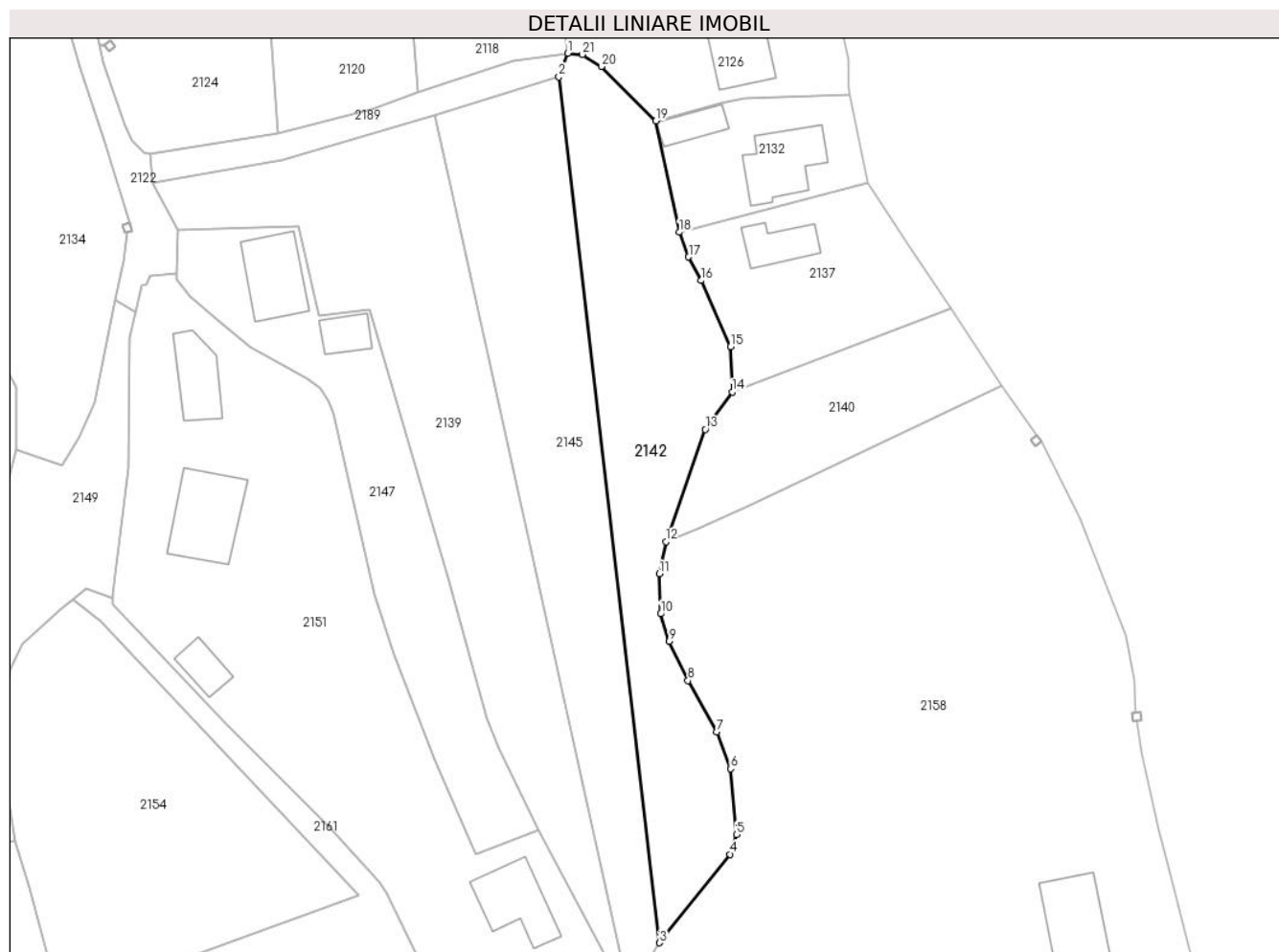
Inscrieri privind dezmembramintele dreptului de proprietate, drepturi reale de garanție și sarcini	Referințe
NU SUNT	

Anexa Nr. 1 La Partea I

Teren

Nr cadastral	Suprafața (mp)*	Observații / Referințe
	1.629	

* Suprafața este determinată în planul de proiecție Stereo 70.



Date referitoare la teren

Crt	Categorie folosință	Intra vilan	Suprafața (mp)	Tarla	Parcelă	Nr. topo	Observații / Referințe
1	faneata	DA	1.629	-	-	-	

Lungime Segmente

1) Valorile lungimilor segmentelor sunt obținute din proiecție în plan.

Punct început	X / Y	Punct sfârșit	X / Y	Lungime segment (** (m)
1	570.379,014 416.944,956	2	570.377,667 416.941,445	3.76
3	570.392,74 416.811,919	4	570.403,33 416.825,135	16.936
5	570.404,266 416.828,09	6	570.403,422 416.837,954	9.9
7	570.401,308 416.843,463	8	570.396,996 416.851,134	8.8
9	570.394,211 416.857,007	10	570.392,913 416.861,106	4.3

Punct început	X / Y	Punct sfârșit	X / Y	Lungime segment (** (m)
2	570.377,667 416.941,445	3	570.392,74 416.811,919	130.4
4	570.403,33 416.825,135	5	570.404,266 416.828,09	3.1
6	570.403,422 416.837,954	7	570.401,308 416.843,463	5.9
8	570.396,996 416.851,134	9	570.394,211 416.857,007	6.5
10	570.392,913 416.861,106	11	570.392,689 416.867,102	6.0

Punct început	X / Y	Punct sfârșit	X / Y	Lungime segment (** (m)
11	570.392,689 416.867,102	12	570.393,683 416.871,9	4.9
13	570.399,577 416.888,696	14	570.403,631 416.894,298	6.915
15	570.403,373 416.901,094	16	570.398,978 416.910,959	10.8
17	570.397,093 416.914,487	18	570.395,697 416.918,189	3.956
19	570.392,184 416.934,822	20	570.384,065 416.942,966	11.5
21	570.381,169 416.944,747	1	570.379,014 416.944,956	2.165

Punct început	X / Y	Punct sfârșit	X / Y	Lungime segment (** (m)
12	570.393,683 416.871,9	13	570.399,577 416.888,696	17.8
14	570.403,631 416.894,298	15	570.403,373 416.901,094	6.8
16	570.398,978 416.910,959	17	570.397,093 416.914,487	4.0
18	570.395,697 416.918,189	19	570.392,184 416.934,822	17.0
20	570.384,065 416.942,966	21	570.381,169 416.944,747	3.4

** Lungimile segmentelor sunt determinate în planul de proiecție Stereo 70 și sunt rotunjite la 1 milimetru.

*** Distanța dintre puncte este formată din segmente cumulate ce sunt mai mici decât valoarea 1 milimetru.

**DATE DESPRE IMOBILUL NR. 2143**

Oficiul de Cadastru și Publicitate Imobiliară PRAHOVA
Biroul de Cadastru și Publicitate Imobiliară Vălenii de Munte

A. Partea I. Descrierea imobilului

TEREN Intravilan

Adresa: Loc. Scurtesti, Jud. Prahova

Nr. Crt	Nr cadastral Nr. topografic	Suprafața* (mp)	Observații / Referințe
A1		1	Sector cadastral:24 Teren neimpregmuit;

Construcții

Crt	Nr cadastral Nr. topografic	Adresa	Observații / Referințe
A1.1		Loc. Scurtesti, Jud. Prahova	Nr. niveluri:1; S. construita la sol:1 mp; STALP ENERGIE ELECTRICA LEA 20KV

B. Partea II. Proprietari și acte

Inscrieri privitoare la dreptul de proprietate și alte drepturi reale		Referințe
/		
Act Normativ nr. 123, din 10/07/2012 emis de PARLAMENTUL ROMANIEI;		
B1	Intabulare, drept de PROPRIETATE, dobandit prin Lege, cota actuala 1/1 1) STATUL ROMAN, CIF:9999999999999	A1, A1.1
Act Normativ nr. 980, din 16/12/2015 emis de GUVERNUL ROMANIEI;		
B2	Intabulare, drept de ADMINISTRARE, dobandit prin Lege 1) MINISTERUL ECONOMIEI, ENERGIEI SI MEDIULUI DE AFACERI, CIF:9999999999999	A1, A1.1
Act Administrativ nr. 9, din 07/10/2005 emis de MINISTERUL ECONOMIEI SI COMERTULUI (ACT ADITIONAL 1/10.06.2008 EMIS DE MINISTERUL ECONOMIEI SI FINANTELOR, ACT ADITIONAL 2/18.06.2015 EMIS DE MINISTERUL ENERGIEI, INTREPRINDERILOR MICI SI MIJLOCII SI MEDIULUI DE AFACERI, ACT ADITIONAL 3/10.02.2016 EMIS DE MINISTERUL ENERGIEI, ACT ADITIONAL 4/02.03.2017 EMIS DE MINISTERUL ENERGIEI);		
B3	Intabulare, drept de CONCESIUNE, dobandit prin Lege 1) DISTRIBUTIE ENERGIE ELECTRICA ROMANIA SA, CIF:14476722	A1, A1.1

C. Partea III. SARCINI .

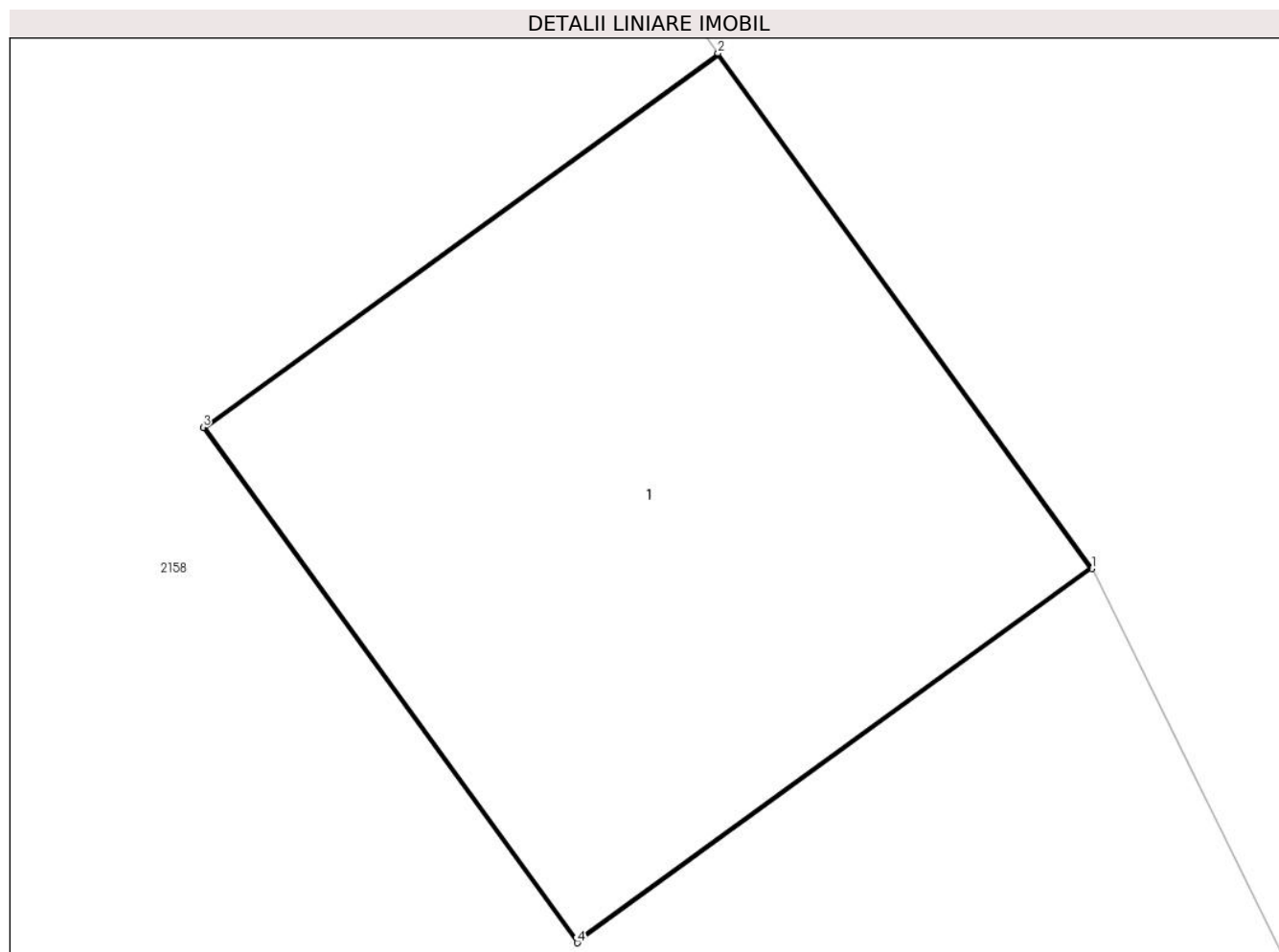
Inscrieri privind dezmembramintele dreptului de proprietate, drepturi reale de garanție și sarcini	Referințe
NU SUNT	

Anexa Nr. 1 La Partea I

Teren

Nr cadastral	Suprafața (mp)*	Observații / Referințe
	1	

* Suprafața este determinată în planul de proiecție Stereo 70.



Date referitoare la teren

Crt	Categorie folosință	Intravilan	Suprafața (mp)	Tarla	Parcelă	Nr. topo	Observații / Referințe
1	curti constructii	DA	1	-	-	-	

Date referitoare la construcții

Crt	Număr	Destinație construcție	Supraf. (mp)	Situație juridică	Observații / Referințe
A1.1		construcții industriale și edilitare	1	Cu acte	Nr. niveluri:1; S. construita la sol:1 mp; STALP ENERGIE ELECTRICA LEA 20KV

Lungime Segmente

1) Valorile lungimilor segmentelor sunt obținute din proiecție în plan.

Punct început	X / Y	Punct sfârșit	X / Y	Lungime segment (** (m)
1	570.449,956 416.886,925	2	570.449,251 416.887,896	1.2
2	570.449,251 416.887,896	3	570.448,28 416.887,191	1.2
3	570.448,28 416.887,191	4	570.448,985 416.886,22	1.2

Punct început	X / Y	Punct sfârșit	X / Y	Lungime segment (** (m)
4	570.448,985 416.886,22	1	570.449,956 416.886,925	1.2

** Lungimile segmentelor sunt determinate în planul de proiecție Stereo 70 și sunt rotunjite la 1 milimetru.

*** Distanța dintre puncte este formată din segmente cumulate ce sunt mai mici decât valoarea 1 milimetru.

**DATE DESPRE IMOBILUL NR. 2144**

Oficiul de Cadastru și Publicitate Imobiliară PRAHOVA
Biroul de Cadastru și Publicitate Imobiliară Vălenii de Munte

A. Partea I. Descrierea imobilului

TEREN Intravilan

Adresa: Loc. Scurtesti, Jud. Prahova

Nr. Crt	Nr cadastral Nr. topografic	Suprafața* (mp)	Observații / Referințe
A1		1.122	Sector cadastral:24 Teren imprejmuit;

B. Partea II. Proprietari și acte

Inscrieri privitoare la dreptul de proprietate și alte drepturi reale		Referințe
/		
Act Normativ nr. 7, din 13/03/1996 emis de PARLAMENTUL ROMANIEI (ART. 13);		
B1	Inscrierea posesiei, drept de PROPRIETATE, dobandit prin Constituire, cota actuala 1/1 1) NEIDENTIFICAT NEIDENTIFICAT	A1
B2	SE NOTEAZA MENTIUNEA DE PROPRIETAR NEIDENTIFICAT	A1

C. Partea III. SARCINI .

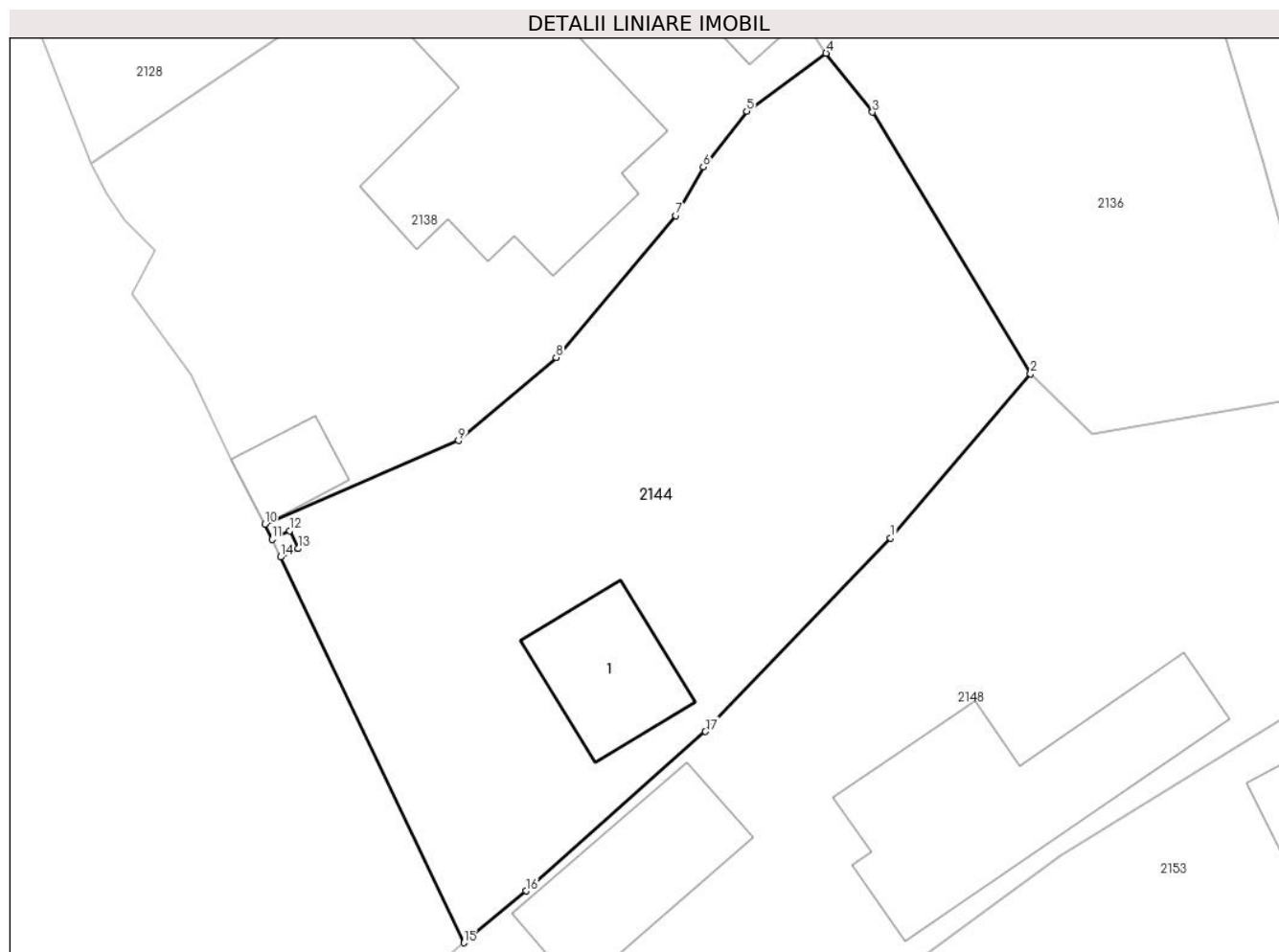
Inscrieri privind dezmembramintele dreptului de proprietate, drepturi reale de garanție și sarcini	Referințe
NU SUNT	

Anexa Nr. 1 La Partea I

Teren

Nr cadastral	Suprafața (mp)*	Observații / Referințe
	1.122	

* Suprafața este determinată în planul de proiecție Stereo 70.



Date referitoare la teren

Crt	Categorie folosință	Intravilan	Suprafața (mp)	Tarla	Parcelă	Nr. topo	Observații / Referințe
1	curti constructii	DA	500	-	-	-	
2	faneata	DA	622	-	-	-	

Date referitoare la construcții

Crt	Număr	Destinație construcție	Supraf. (mp)	Situație juridică	Observații / Referințe
A1.1		construcții de locuințe	62	Fara acte	Nr. niveluri:1; S. construita la sol:62 mp; LOCUINTA

Lungime Segmente

1) Valorile lungimilor segmentelor sunt obținute din proiecție în plan.

Punct început	X / Y	Punct sfârșit	X / Y	Lungime segment (** (m)
1	570.195,045 416.883,866	2	570.203,566 416.893,867	13.139
2	570.203,566 416.893,867	3	570.193,944 416.909,785	18.6
3	570.193,944 416.909,785	4	570.191,117 416.913,37	4.565

Punct început	X / Y	Punct sfârșit	X / Y	Lungime segment (** (m)
4	570.191,117 416.913,37	5	570.186,28 416.909,849	5.983
5	570.186,28 416.909,849	6	570.183,644 416.906,451	4.3
6	570.183,644 416.906,451	7	570.181,974 416.903,49	3.4
7	570.181,974 416.903,49	8	570.174,676 416.894,862	11.3
8	570.174,676 416.894,862	9	570.168,739 416.889,804	7.8
9	570.168,739 416.889,804	10	570.156,941 416.884,704	12.853
10	570.156,941 416.884,704	11	570.157,373 416.883,795	1.006
11	570.157,373 416.883,795	12	570.158,457 416.884,311	1.2
12	570.158,457 416.884,311	13	570.158,972 416.883,227	1.2
13	570.158,972 416.883,227	14	570.157,888 416.882,712	1.2
14	570.157,888 416.882,712	15	570.169,052 416.859,234	25.996
15	570.169,052 416.859,234	16	570.172,852 416.862,386	4.938
16	570.172,852 416.862,386	17	570.183,771 416.872,09	14.608
17	570.183,771 416.872,09	1	570.195,045 416.883,866	16.302

** Lungimile segmentelor sunt determinate în planul de proiecție Stereo 70 și sunt rotunjite la 1 milimetru.

*** Distanța dintre puncte este formată din segmente cumulate ce sunt mai mici decât valoarea 1 milimetru.

**DATE DESPRE IMOBILUL NR. 2145**

Oficiul de Cadastru și Publicitate Imobiliară PRAHOVA
Biroul de Cadastru și Publicitate Imobiliară Vălenii de Munte

A. Partea I. Descrierea imobilului

TEREN Intravilan

Adresa: Loc. Scurtesti, Jud. Prahova

Nr. Crt	Nr cadastral Nr. topografic	Suprafața* (mp)	Observații / Referințe
A1	21042	Din acte: 1.571 Masurata: 1.664	Sector cadastral:24 Teren neimprejmuț;

B. Partea II. Proprietari și acte

Inscrieri privitoare la dreptul de proprietate și alte drepturi reale		Referințe
3733 / 30/03/2016		
Act Notarial nr. 391, din 29/03/2016 emis de N.P. Iancu Laura Ioana;		
B2	Intabulare, drept de PROPRIETATE cu titlu de cumparare, dobandit prin Conventie, cota actuala 1/1 1) OCHEA ALIN MIHAIL 2) OCHEA LILICA, soti, ca bun comun	A1

C. Partea III. SARCINI .

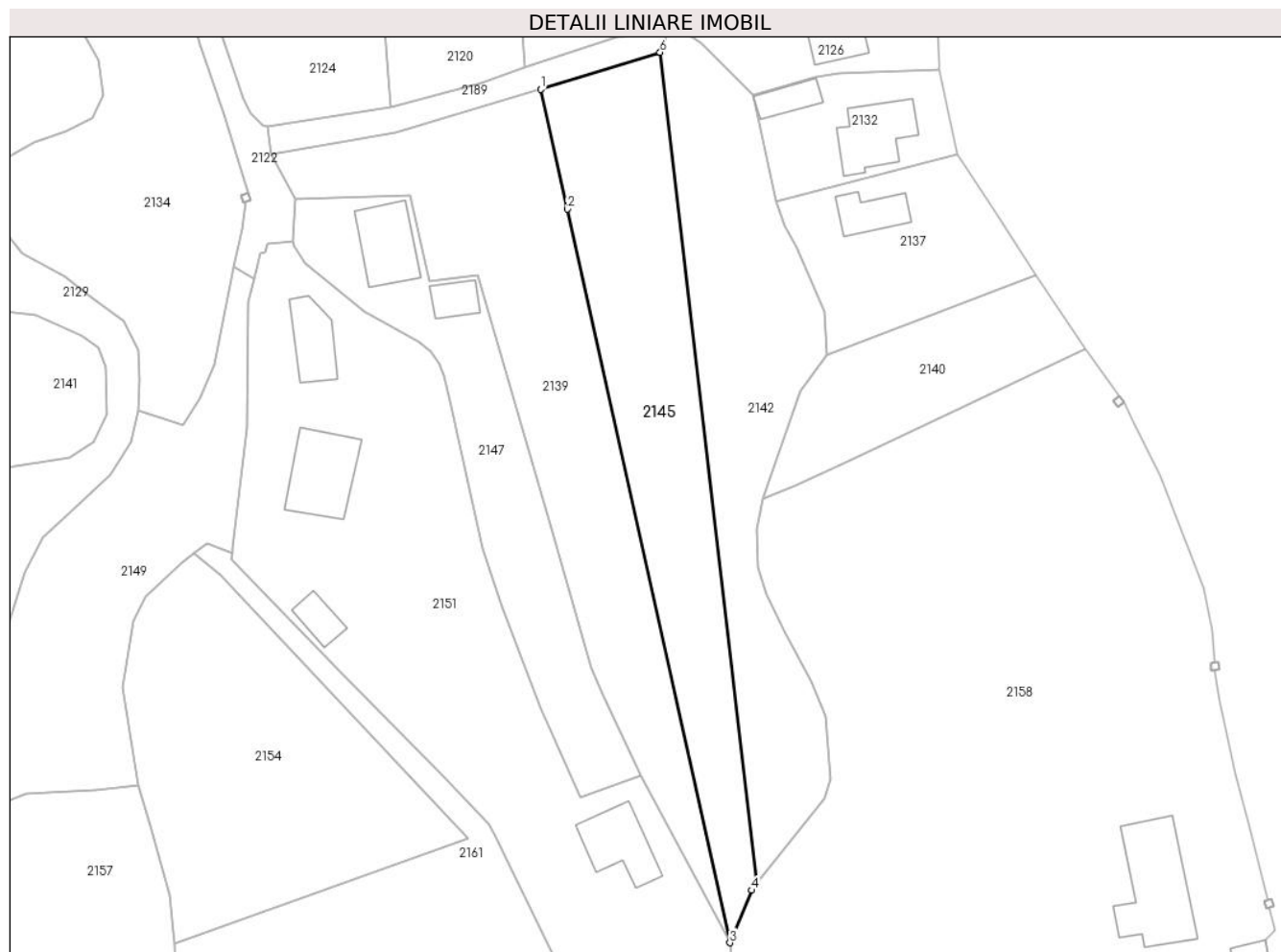
Inscrieri privind dezmembramintele dreptului de proprietate, drepturi reale de garanție și sarcini	Referințe
NU SUNT	

Anexa Nr. 1 La Partea I

Teren

Nr cadastral	Suprafața (mp)*	Observații / Referințe
21042	Din acte: 1.571 Masurata: 1.664	

* Suprafața este determinată în planul de proiecție Stereo 70.



Date referitoare la teren

Crt	Categorie folosință	Intra vilan	Suprafața (mp)	Tarla	Parcelă	Nr. topo	Observații / Referințe
1	livada	DA	1.664	31	79	-	

Lungime Segmente

1) Valorile lungimilor segmentelor sunt obținute din proiecție în plan.

Punct început	X / Y	Punct sfârșit	X / Y	Lungime segment (** (m)
1	570.359,043 416.935,71	2	570.363,187 416.917,009	19.155
2	570.363,187 416.917,009	3	570.388,56 416.802,618	117.171
3	570.388,56 416.802,618	4	570.391,982 416.810,8	8.869
4	570.391,982 416.810,8	5	570.392,74 416.811,919	1.352
5	570.392,74 416.811,919	6	570.377,667 416.941,445	130.4

Punct început	X / Y	Punct sfârșit	X / Y	Lungime segment (** (m)
6	570.377,667 416.941,445	1	570.359,043 416.935,71	19.487

** Lungimile segmentelor sunt determinate în planul de proiecție Stereo 70 și sunt rotunjite la 1 milimetru.

*** Distanța dintre puncte este formată din segmente cumulate ce sunt mai mici decât valoarea 1 milimetru.

**DATE DESPRE IMOBILUL NR. 2146**

Oficiul de Cadastru și Publicitate Imobiliară PRAHOVA
Biroul de Cadastru și Publicitate Imobiliară Vălenii de Munte

A. Partea I. Descrierea imobilului

TEREN Intravilan

Adresa: Loc. Scurtesti, Jud. Prahova

Nr. Crt	Nr cadastral Nr. topografic	Suprafața* (mp)	Observații / Referințe
A1		1	Sector cadastral:24 Teren neimprijmit;

Construcții

Crt	Nr cadastral Nr. topografic	Adresa	Observații / Referințe
A1.1		Loc. Scurtesti, Jud. Prahova	Nr. niveluri:1; S. construita la sol:1 mp; STALP ENERGIE ELECTRICA LEA 20KV

B. Partea II. Proprietari și acte

Inscrieri privitoare la dreptul de proprietate și alte drepturi reale		Referințe
/		
Act Normativ nr. 123, din 10/07/2012 emis de PARLAMENTUL ROMANIEI;		
B1	Intabulare, drept de PROPRIETATE, dobandit prin Lege, cota actuala 1/1 1) STATUL ROMAN, CIF:9999999999999	A1, A1.1
Act Normativ nr. 980, din 16/12/2015 emis de GUVERNUL ROMANIEI;		
B2	Intabulare, drept de ADMINISTRARE, dobandit prin Lege 1) MINISTERUL ECONOMIEI, ENERGIEI SI MEDIULUI DE AFACERI, CIF:9999999999999	A1, A1.1
Act Administrativ nr. 9, din 07/10/2005 emis de MINISTERUL ECONOMIEI SI COMERTULUI (ACT ADITIONAL 1/10.06.2008 EMIS DE MINISTERUL ECONOMIEI SI FINANTELOR, ACT ADITIONAL 2/18.06.2015 EMIS DE MINISTERUL ENERGIEI, INTREPRINDERILOR MICI SI MIJLOCII SI MEDIULUI DE AFACERI, ACT ADITIONAL 3/10.02.2016 EMIS DE MINISTERUL ENERGIEI, ACT ADITIONAL 4/02.03.2017 EMIS DE MINISTERUL ENERGIEI);		
B3	Intabulare, drept de CONCESIUNE, dobandit prin Lege 1) DISTRIBUTIE ENERGIE ELECTRICA ROMANIA SA, CIF:14476722	A1, A1.1

C. Partea III. SARCINI .

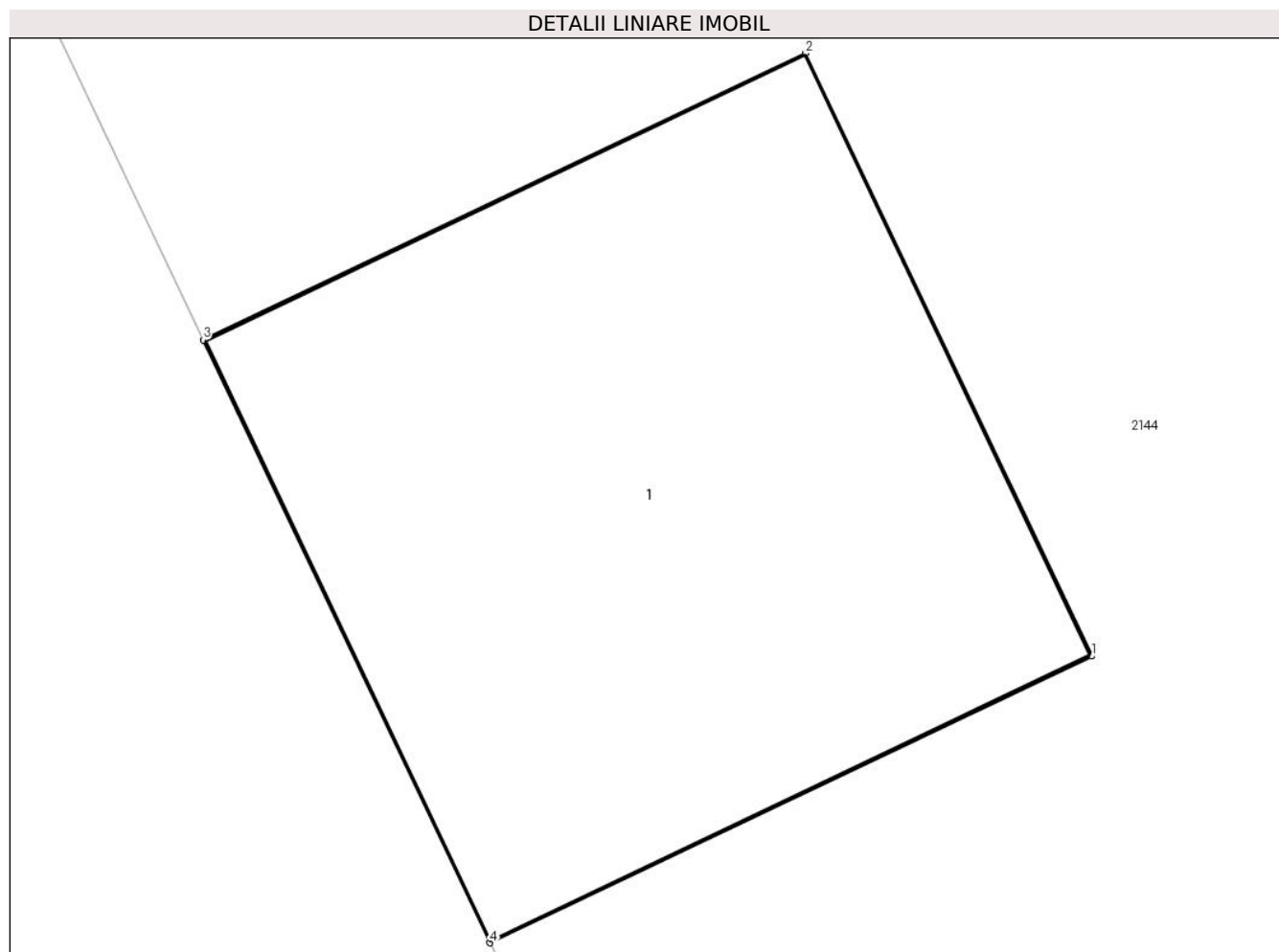
Inscrieri privind dezmembramintele dreptului de proprietate, drepturi reale de garanție și sarcini	Referințe
NU SUNT	

Anexa Nr. 1 La Partea I

Teren

Nr cadastral	Suprafața (mp)*	Observații / Referințe
	1	

* Suprafața este determinată în planul de proiecție Stereo 70.



Date referitoare la teren

Crt	Categorie folosință	Intra vilan	Suprafața (mp)	Tarla	Parcelă	Nr. topo	Observații / Referințe
1	curți constructii	DA	1	-	-	-	

Date referitoare la construcții

Crt	Număr	Destinație construcție	Supraf. (mp)	Situație juridică	Observații / Referințe
A1.1		construcții industriale și edilitare	1	Cu acte	Nr. niveluri:1; S. construită la sol:1 mp; STALP ENERGIE ELECTRICA LEA 20KV

Lungime Segmente

1) Valorile lungimilor segmentelor sunt obținute din proiecție în plan.

Punct început	X / Y	Punct sfârșit	X / Y	Lungime segment (** (m)
1	570.158,972 416.883,227	2	570.158,457 416.884,311	1.2
2	570.158,457 416.884,311	3	570.157,373 416.883,795	1.2
3	570.157,373 416.883,795	4	570.157,888 416.882,712	1.2

Punct început	X / Y	Punct sfârșit	X / Y	Lungime segment (** (m)
4	570.157,888 416.882,712	1	570.158,972 416.883,227	1.2

** Lungimile segmentelor sunt determinate în planul de proiecție Stereo 70 și sunt rotunjite la 1 milimetru.

*** Distanța dintre puncte este formată din segmente cumulate ce sunt mai mici decât valoarea 1 milimetru.

**DATE DESPRE IMOBILUL NR. 2147**

Oficiul de Cadastru și Publicitate Imobiliară PRAHOVA
Biroul de Cadastru și Publicitate Imobiliară Vălenii de Munte

A. Partea I. Descrierea imobilului

TEREN Intravilan

Adresa: Loc. Scurtesti, Jud. Prahova

Nr. Crt	Nr cadastral Nr. topografic	Suprafața* (mp)	Observații / Referințe
A1		Din acte: 1.000 Masurata: 1.174	Sector cadastral:24 Teren imprejmuit;

Construcții

Crt	Nr cadastral Nr. topografic	Adresa	Observații / Referințe
A1.1		Loc. Scurtesti, Jud. Prahova	Nr. niveluri:2; S. construita la sol:100 mp; LOCUINTA S+P

B. Partea II. Proprietari și acte

Inscrieri privitoare la dreptul de proprietate și alte drepturi reale		Referințe
/		
Act Notarial nr. 69, din 16/01/1970 emis de NOTARIATUL DE STAT VALENII DE MUNTE;		
B1	Intabulare, drept de PROPRIETATE, dobandit prin Conventie, cota actuala 1/1 1) DOGARU OCTAVIAN	A1
Act Administrativ nr. 5, din 29/04/1970 emis de PRIMARIA COMUNEI STEFESTI;		
B2	Intabulare, drept de PROPRIETATE, dobandit prin Construire, cota actuala 1/1 1) DOGARU OCTAVIAN	A1.1

C. Partea III. SARCINI .

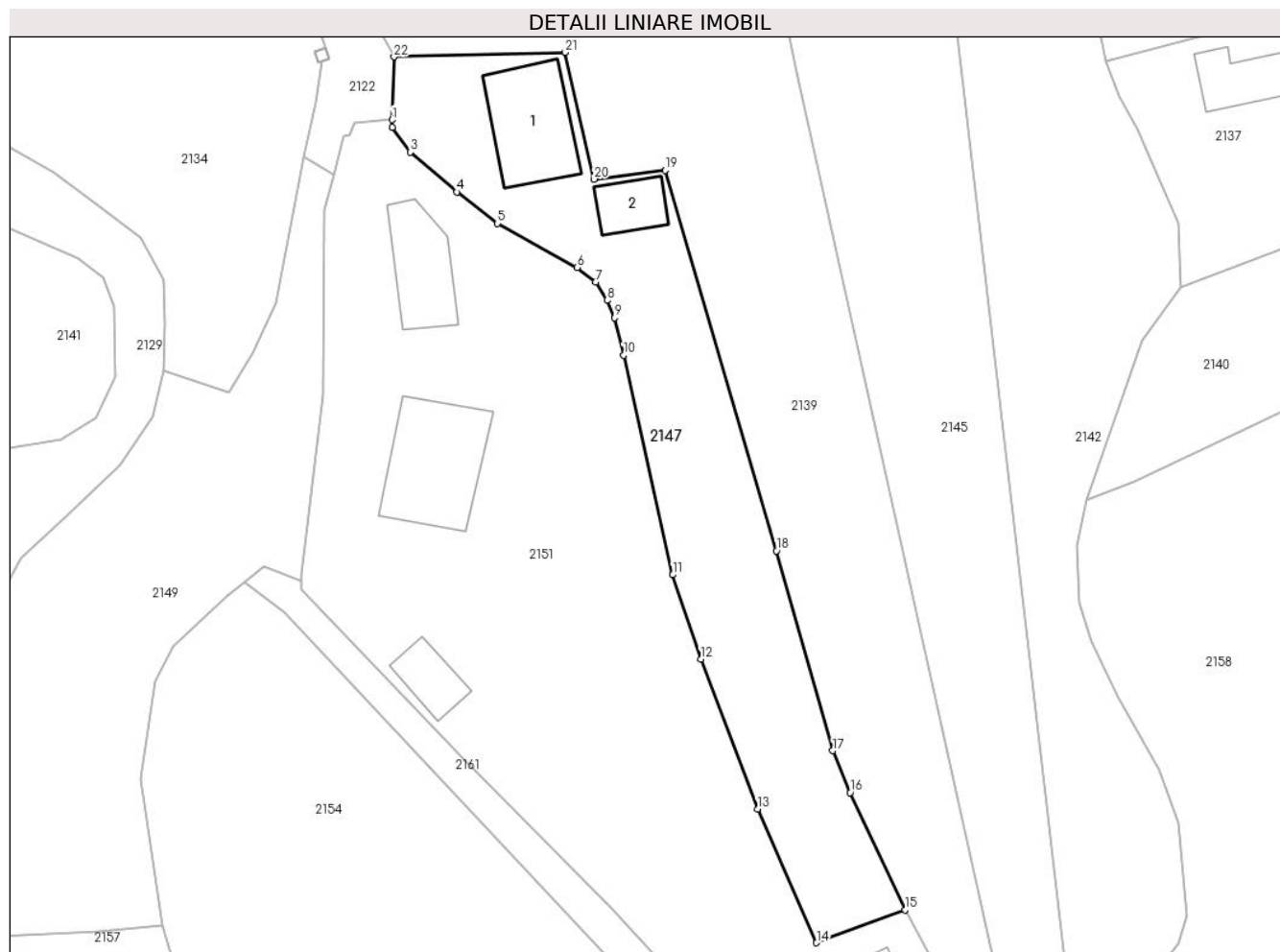
Inscrieri privind dezmembramintele dreptului de proprietate, drepturi reale de garanție și sarcini	Referințe
NU SUNT	

Anexa Nr. 1 La Partea I

Teren

Nr cadastral	Suprafața (mp)*	Observații / Referințe
	Din acte: 1.000 Masurata: 1.174	

* Suprafața este determinată în planul de proiecție Stereo 70.



Date referitoare la teren

Crt	Categorie folosință	Intravilan	Suprafața (mp)	Tarla	Parcelă	Nr. topo	Observații / Referințe
1	cai ferate	DA	500	-	-	-	
2	arabil	DA	674	-	-	-	

Date referitoare la construcții

Crt	Număr	Destinație construcție	Supraf. (mp)	Situație juridică	Observații / Referințe
A1.1		construcții de locuințe	100	Cu acte	Nr. niveluri:2; S. construită la sol:100 mp; LOCUINTA S+P
A1.2		construcții anexa	37	Fara acte	Nr. niveluri:1; S. construită la sol:37 mp; ANEXA

Lungime Segmente

1) Valorile lungimilor segmentelor sunt obținute din proiecție în plan.

Punct început	X / Y	Punct sfârșit	X / Y	Lungime segment (** (m)	Punct început	X / Y	Punct sfârșit	X / Y	Lungime segment (** (m)
1	570.320,486 416.911,973	2	570.320,533 416.911,182	0.792	2	570.320,533 416.911,182	3	570.322,382 416.908,571	3.2
3	570.322,382 416.908,571	4	570.327,307 416.904,362	6.478	4	570.327,307 416.904,362	5	570.331,556 416.901,059	5.382

Punct început	X / Y	Punct sfârșit	X / Y	Lungime segment (** (m))
5	570.331,556 416.901,059	6	570.339,992 416.896,405	9.635
7	570.341,928 416.894,893	8	570.343,145 416.892,934	2.306
9	570.343,942 416.891,101	10	570.344,884 416.887,182	4.031
11	570.350,072 416.864,028	12	570.353,005 416.855,134	9.365
13	570.359,019 416.839,334	14	570.365,218 416.825,247	15.391
15	570.374,573 416.828,727	16	570.368,748 416.841,057	13.637
17	570.366,944 416.845,486	18	570.361,008 416.866,545	21.88
19	570.349,286 416.906,641	20	570.341,789 416.905,713	7.554
21	570.338,743 416.919,081	22	570.320,698 416.918,604	18.051

Punct început	X / Y	Punct sfârșit	X / Y	Lungime segment (** (m))
6	570.339,992 416.896,405	7	570.341,928 416.894,893	2.456
8	570.343,145 416.892,934	9	570.343,942 416.891,101	1.999
10	570.344,884 416.887,182	11	570.350,072 416.864,028	23.728
12	570.353,005 416.855,134	13	570.359,019 416.839,334	16.906
14	570.365,218 416.825,247	15	570.374,573 416.828,727	9.981
16	570.368,748 416.841,057	17	570.366,944 416.845,486	4.782
18	570.361,008 416.866,545	19	570.349,286 416.906,641	41.774
20	570.341,789 416.905,713	21	570.338,743 416.919,081	13.711
22	570.320,698 416.918,604	1	570.320,486 416.911,973	6.634

** Lungimile segmentelor sunt determinate în planul de proiecție Stereo 70 și sunt rotunjite la 1 milimetru.

*** Distanța dintre puncte este formată din segmente cumulate ce sunt mai mici decât valoarea 1 milimetru.

**DATE DESPRE IMOBILUL NR. 2148**

Oficiul de Cadastru și Publicitate Imobiliară PRAHOVA
Biroul de Cadastru și Publicitate Imobiliară Vălenii de Munte

A. Partea I. Descrierea imobilului

TEREN Intravilan

Adresa: Loc. Scurtesti, Jud. Prahova

Nr. Crt	Nr cadastral Nr. topografic	Suprafața* (mp)	Observații / Referințe
A1		Din acte: 1.200 Masurata: 1.245	Sector cadastral:24 Teren imprejmuit;

Construcții

Crt	Nr cadastral Nr. topografic	Adresa	Observații / Referințe
A1.1		Loc. Scurtesti, Jud. Prahova	Nr. niveluri:1; S. construita la sol:169 mp; LOCUINTA
A1.2		Loc. Scurtesti, Jud. Prahova	Nr. niveluri:1; S. construita la sol:86 mp; ANEXA

B. Partea II. Proprietari și acte

Inscrieri privitoare la dreptul de proprietate și alte drepturi reale		Referințe
/		
Act Notarial nr. 1165, din 30/04/1974 emis de NOTAR DE STAT DUMITRA GHEORGHE;		
B1	Intabulare, drept de PROPRIETATE, dobandit prin Conventie, cota actuala 1/1 1) BRATESCU I STEFAN, DECEDAT DEFUNCT:Da	A1, A1.1, A1.2

C. Partea III. SARCINI .

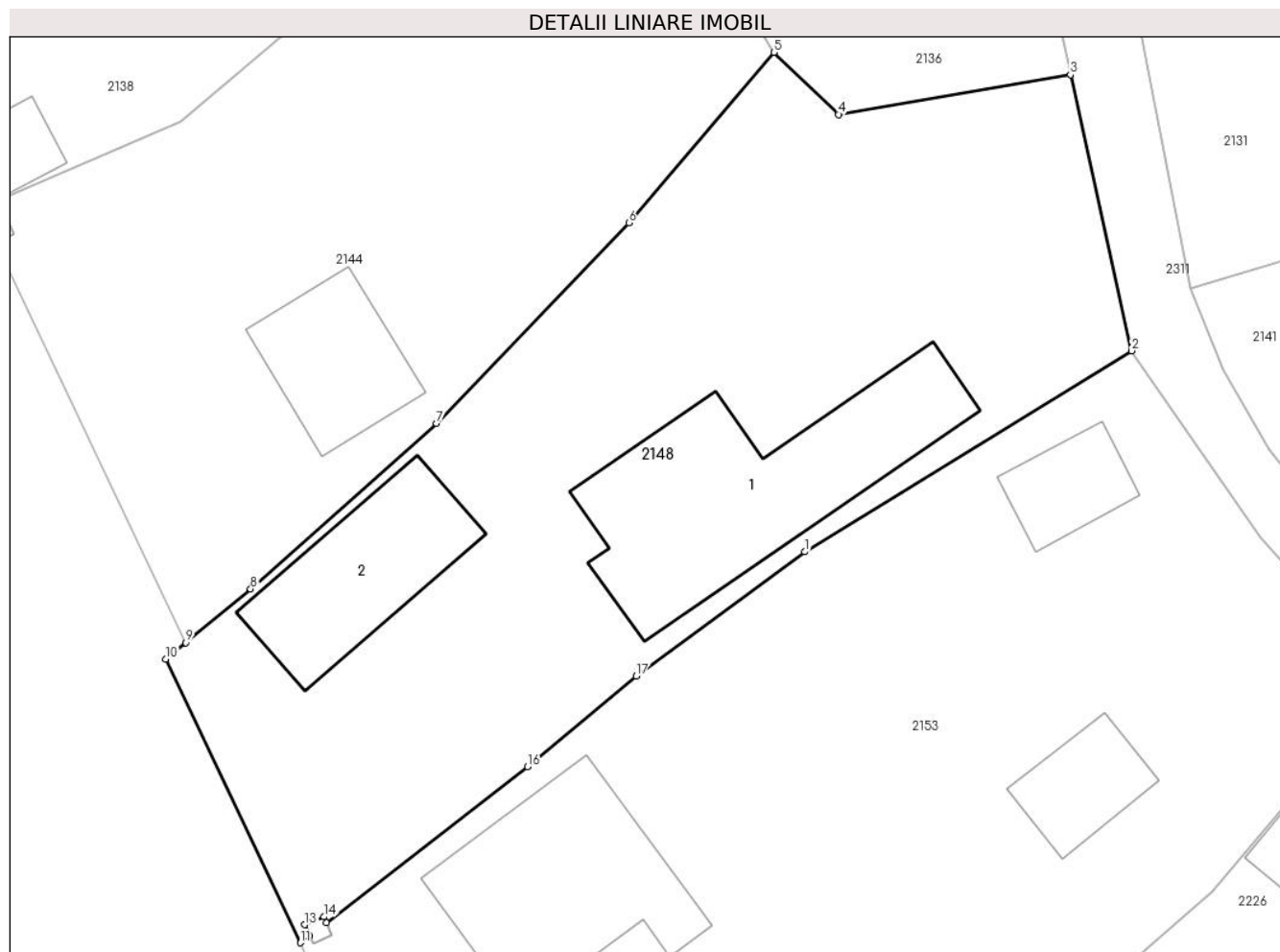
Inscrieri privind dezmembramintele dreptului de proprietate, drepturi reale de garanție și sarcini	Referințe
NU SUNT	

Anexa Nr. 1 La Partea I

Teren

Nr cadastral	Suprafața (mp)*	Observații / Referințe
	Din acte: 1.200 Masurata: 1.245	

* Suprafața este determinată în planul de proiecție Stereo 70.



Date referitoare la teren

Crt	Categorie folosință	Intra vilan	Suprafața (mp)	Tarla	Parcelă	Nr. topo	Observații / Referințe
1	curți constructii	DA	600	-	-	-	
2	arabil	DA	645	-	-	-	

Date referitoare la construcții

Crt	Număr	Destinație construcție	Supraf. (mp)	Situație juridică	Observații / Referințe
A1.1		construcții de locuințe	169	Cu acte	Nr. niveluri:1; S. construita la sol:169 mp; LOCUINTA
A1.2		construcții anexa	86	Cu acte	Nr. niveluri:1; S. construita la sol:86 mp; ANEXA

Lungime Segmente

1) Valorile lungimilor segmentelor sunt obținute din proiecție în plan.

Punct început	X / Y	Punct sfârșit	X / Y	Lungime segment (** (m)
1	570.205,383 416.864,565	2	570.224,544 416.876,36	22.5
2	570.224,544 416.876,36	3	570.220,965 416.892,552	16.582

Punct început	X / Y	Punct sfârșit	X / Y	Lungime segment (** (m)
3	570.220,965 416.892,552	4	570.207,344 416.890,225	13.818
4	570.207,344 416.890,225	5	570.203,566 416.893,867	5.248
5	570.203,566 416.893,867	6	570.195,045 416.883,866	13.139
6	570.195,045 416.883,866	7	570.183,771 416.872,09	16.302
7	570.183,771 416.872,09	8	570.172,852 416.862,386	14.608
8	570.172,852 416.862,386	9	570.169,052 416.859,234	4.938
9	570.169,052 416.859,234	10	570.167,884 416.858,266	1.517
10	570.167,884 416.858,266	11	570.175,785 416.841,625	18.422
11	570.175,785 416.841,625	12	570.176,316 416.842,036	0.671
12	570.176,316 416.842,036	13	570.176,044 416.842,684	0.703
13	570.176,044 416.842,684	14	570.177,151 416.843,147	1.2
14	570.177,151 416.843,147	15	570.177,298 416.842,797	0.38
15	570.177,298 416.842,797	16	570.189,112 416.851,946	14.943
16	570.189,112 416.851,946	17	570.195,483 416.857,266	8.3
17	570.195,483 416.857,266	1	570.205,383 416.864,565	12.3

** Lungimile segmentelor sunt determinate în planul de proiecție Stereo 70 și sunt rotunjite la 1 milimetru.

*** Distanța dintre puncte este formată din segmente cumulate ce sunt mai mici decât valoarea 1 milimetru.

**DATE DESPRE IMOBILUL NR. 2149**

Oficiul de Cadastru și Publicitate Imobiliară PRAHOVA
Biroul de Cadastru și Publicitate Imobiliară Vălenii de Munte

A. Partea I. Descrierea imobilului

TEREN Intravilan

Adresa: Loc. Scurtesti, Jud. Prahova

Nr. Crt	Nr cadastral Nr. topografic	Suprafața* (mp)	Observații / Referințe
A1		1.530	Sector cadastral:24 Teren neimprejmuit;

B. Partea II. Proprietari și acte

Inscrieri privitoare la dreptul de proprietate și alte drepturi reale		Referințe
/		
Act Normativ nr. 7, din 13/03/1996 emis de PARLAMENTUL ROMANIEI (ART. 13);		
B1	Inscrierea posesiei, drept de PROPRIETATE, dobandit prin Constituire, cota actuala 1/1 1) NEIDENTIFICAT NEIDENTIFICAT	A1
B2	SE NOTEAZA MENTIUNEA DE PROPRIETAR NEIDENTIFICAT	A1

C. Partea III. SARCINI .

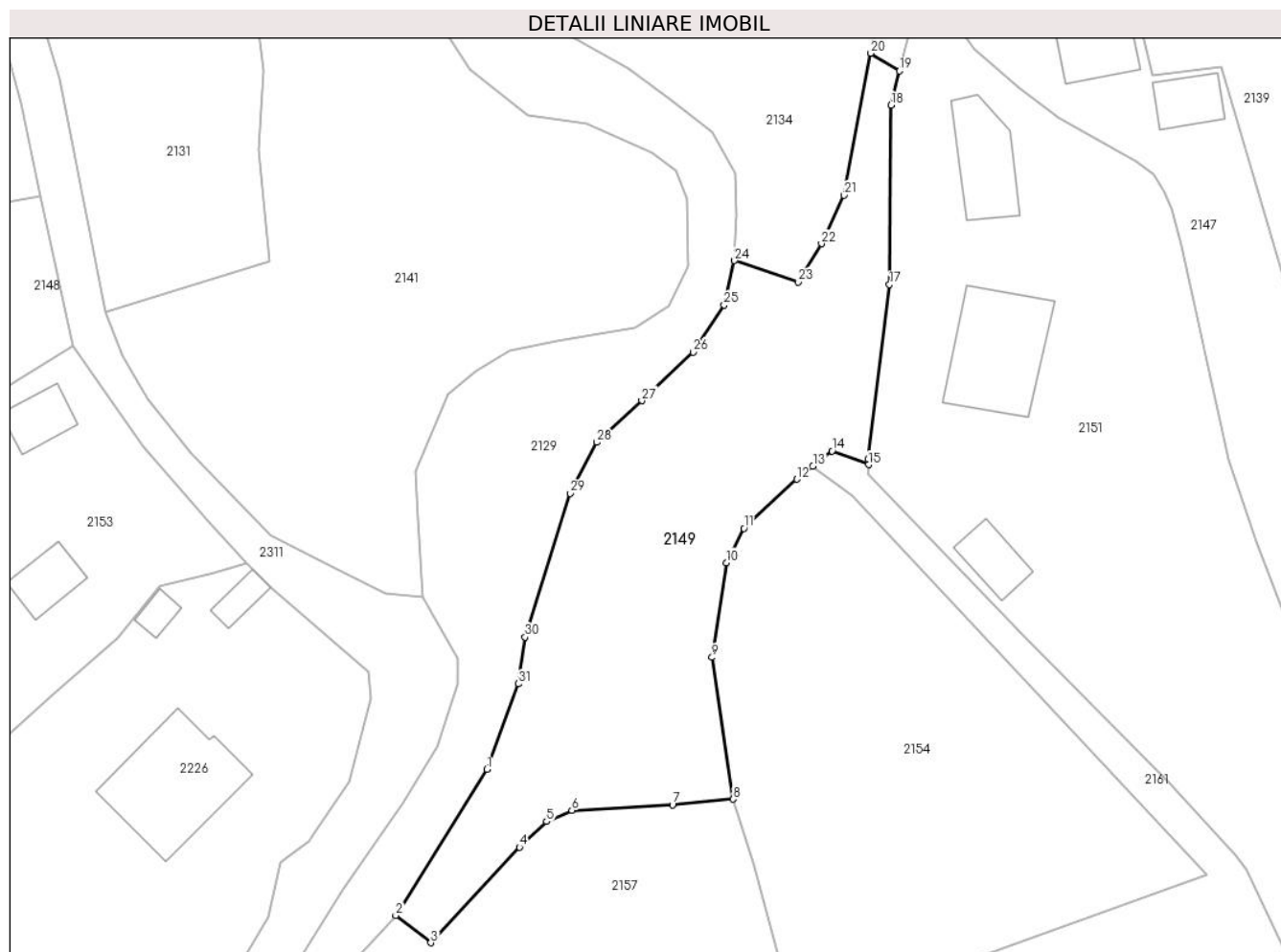
Inscrieri privind dezmembramintele dreptului de proprietate, drepturi reale de garanție și sarcini	Referințe
NU SUNT	

Anexa Nr. 1 La Partea I

Teren

Nr cadastral	Suprafața (mp)*	Observații / Referințe
	1.530	

* Suprafața este determinată în planul de proiecție Stereo 70.



Date referitoare la teren

Crt	Categorie folosință	Intra vilan	Suprafața (mp)	Tarla	Parcelă	Nr. topo	Observații / Referințe
1	faneata	DA	1.530	-	-	-	

Lungime Segmente

1) Valorile lungimilor segmentelor sunt obținute din proiecție în plan.

Punct început	X / Y	Punct sfârșit	X / Y	Lungime segment (** (m)
1	570.269,472 416.830,334	2	570.259,58 416.814,48	18.687
3	570.263,381 416.811,519	4	570.273,019 416.821,897	14.163
5	570.275,954 416.824,676	6	570.278,7 416.825,902	3.007
7	570.289,643 416.826,495	8	570.296,233 416.827,103	6.618
9	570.293,94 416.842,503	10	570.295,483 416.852,772	10.384

Punct început	X / Y	Punct sfârșit	X / Y	Lungime segment (** (m)
2	570.259,58 416.814,48	3	570.263,381 416.811,519	4.818
4	570.273,019 416.821,897	5	570.275,954 416.824,676	4.042
6	570.278,7 416.825,902	7	570.289,643 416.826,495	10.959
8	570.296,233 416.827,103	9	570.293,94 416.842,503	15.57
10	570.295,483 416.852,772	11	570.297,391 416.856,508	4.195

Punct început	X / Y	Punct sfârșit	X / Y	Lungime segment (** (m)
11	570.297,391 416.856,508	12	570.303,135 416.861,856	7.848
13	570.304,897 416.863,279	14	570.306,985 416.864,917	2.653
15	570.310,951 416.863,416	16	570.310,901 416.864,037	0.623
17	570.313,205 416.882,978	18	570.313,403 416.902,467	19.49
19	570.314,321 416.906,17	20	570.311,186 416.908,094	3.678
21	570.308,263 416.892,679	22	570.305,826 416.887,41	5.805
23	570.303,272 416.883,26	24	570.296,384 416.885,585	7.27
25	570.295,25 416.880,75	26	570.291,883 416.875,633	6.126
27	570.286,299 416.870,374	28	570.281,407 416.865,845	6.667
29	570.278,516 416.860,316	30	570.273,617 416.844,713	16.354
31	570.272,892 416.839,642	1	570.269,472 416.830,334	9.916

Punct început	X / Y	Punct sfârșit	X / Y	Lungime segment (** (m)
12	570.303,135 416.861,856	13	570.304,897 416.863,279	2.265
14	570.306,985 416.864,917	15	570.310,951 416.863,416	4.241
16	570.310,901 416.864,037	17	570.313,205 416.882,978	19.081
18	570.313,403 416.902,467	19	570.314,321 416.906,17	3.815
20	570.311,186 416.908,094	21	570.308,263 416.892,679	15.69
22	570.305,826 416.887,41	23	570.303,272 416.883,26	4.873
24	570.296,384 416.885,585	25	570.295,25 416.880,75	4.966
26	570.291,883 416.875,633	27	570.286,299 416.870,374	7.67
28	570.281,407 416.865,845	29	570.278,516 416.860,316	6.24
30	570.273,617 416.844,713	31	570.272,892 416.839,642	5.122

** Lungimile segmentelor sunt determinate în planul de proiecție Stereo 70 și sunt rotunjite la 1 milimetru.

*** Distanța dintre puncte este formată din segmente cumulate ce sunt mai mici decât valoarea 1 milimetru.

**DATE DESPRE IMOBILUL NR. 2150**

Oficiul de Cadastru și Publicitate Imobiliară PRAHOVA
Biroul de Cadastru și Publicitate Imobiliară Vălenii de Munte

A. Partea I. Descrierea imobilului

TEREN Intravilan

Adresa: Loc. Scurtesti, Jud. Prahova

Nr. Crt	Nr cadastral Nr. topografic	Suprafața* (mp)	Observații / Referințe
A1		1	Sector cadastral:24 Teren neimprijmit;

Construcții

Crt	Nr cadastral Nr. topografic	Adresa	Observații / Referințe
A1.1		Loc. Scurtesti, Jud. Prahova	Nr. niveluri:1; S. construita la sol:1 mp; STALP ENERGIE ELECTRICA LEA 20KV

B. Partea II. Proprietari și acte

Inscrieri privitoare la dreptul de proprietate și alte drepturi reale		Referințe
/		
Act Normativ nr. 123, din 10/07/2012 emis de PARLAMENTUL ROMANIEI;		
B1	Intabulare, drept de PROPRIETATE, dobandit prin Lege, cota actuala 1/1 1) STATUL ROMAN, CIF:9999999999999	A1, A1.1
Act Normativ nr. 980, din 16/12/2015 emis de GUVERNUL ROMANIEI;		
B2	Intabulare, drept de ADMINISTRARE, dobandit prin Lege 1) MINISTERUL ECONOMIEI, ENERGIEI SI MEDIULUI DE AFACERI, CIF:9999999999999	A1, A1.1
Act Administrativ nr. 9, din 07/10/2005 emis de MINISTERUL ECONOMIEI SI COMERTULUI (ACT ADITIONAL 1/10.06.2008 EMIS DE MINISTERUL ECONOMIEI SI FINANTELOR, ACT ADITIONAL 2/18.06.2015 EMIS DE MINISTERUL ENERGIEI, INTREPRINDERILOR MICI SI MIJLOCII SI MEDIULUI DE AFACERI, ACT ADITIONAL 3/10.02.2016 EMIS DE MINISTERUL ENERGIEI, ACT ADITIONAL 4/02.03.2017 EMIS DE MINISTERUL ENERGIEI);		
B3	Intabulare, drept de CONCESIUNE, dobandit prin Lege 1) DISTRIBUTIE ENERGIE ELECTRICA ROMANIA SA, CIF:14476722	A1, A1.1

C. Partea III. SARCINI .

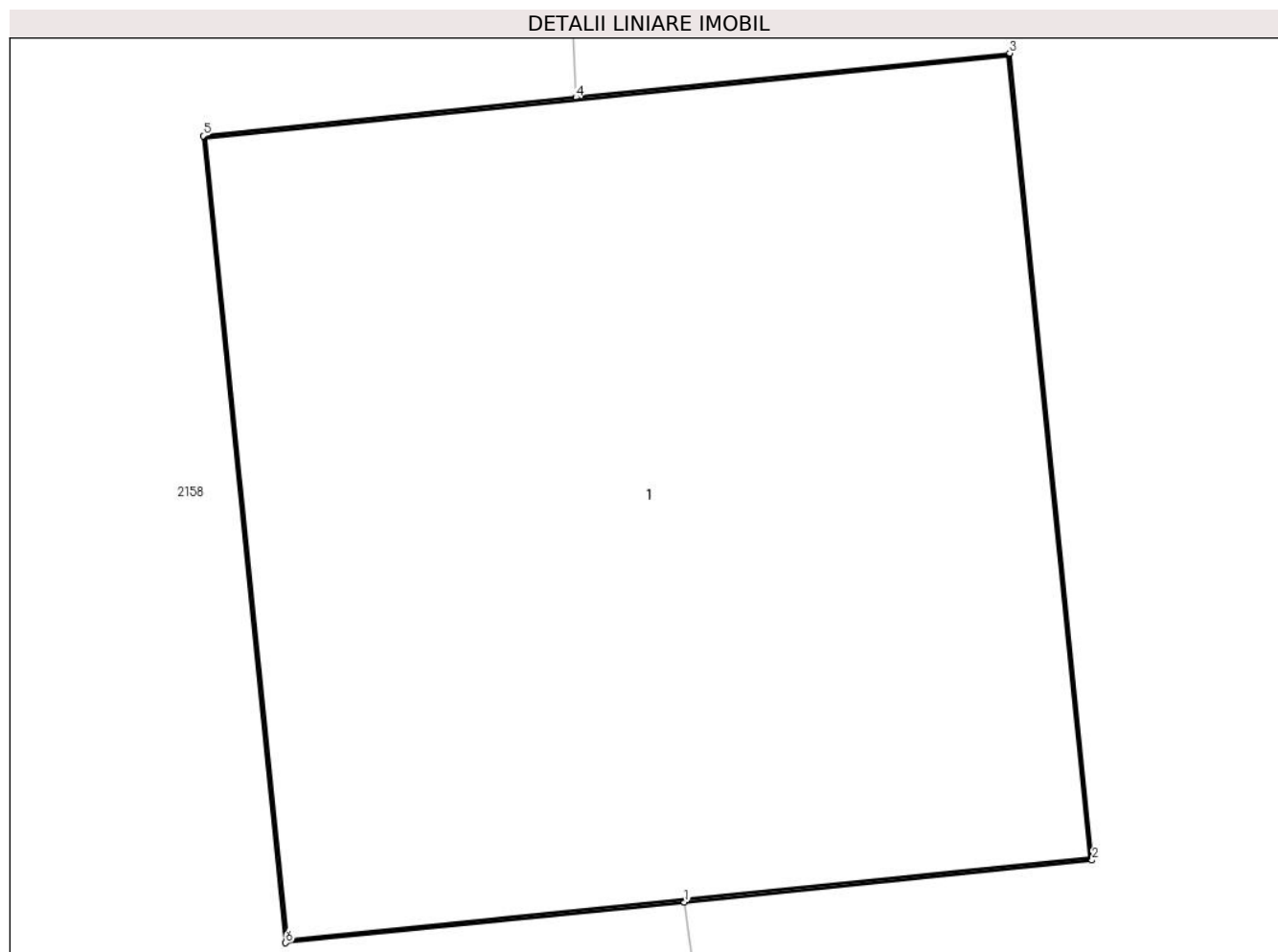
Inscrieri privind dezmembramintele dreptului de proprietate, drepturi reale de garanție și sarcini	Referințe
NU SUNT	

Anexa Nr. 1 La Partea I

Teren

Nr cadastral	Suprafața (mp)*	Observații / Referințe
	1	

* Suprafața este determinată în planul de proiecție Stereo 70.



Date referitoare la teren

Crt	Categorie folosință	Intra vilan	Suprafața (mp)	Tarla	Parcelă	Nr. topo	Observații / Referințe
1	curți constructii	DA	1	-	-	-	

Date referitoare la construcții

Crt	Număr	Destinație construcție	Supraf. (mp)	Situație juridică	Observații / Referințe
A1.1		construcții industriale și edilitare	1	Cu acte	Nr. niveluri:1; S. construita la sol:1 mp; STALP ENERGIE ELECTRICA LEA 20KV

Lungime Segmente

1) Valorile lungimilor segmentelor sunt obținute din proiecție în plan.

Punct început	X / Y	Punct sfârșit	X / Y	Lungime segment (** (m))
1	570.464,233 416.845,144	2	570.464,837 416.845,206	0.607
2	570.464,837 416.845,206	3	570.464,715 416.846,399	1.2
3	570.464,715 416.846,399	4	570.464,073 416.846,334	0.645

Punct început	X / Y	Punct sfârșit	X / Y	Lungime segment (** (m)
4	570.464,073 416.846,334	5	570.463,521 416.846,277	0.555
5	570.463,521 416.846,277	6	570.463,643 416.845,083	1.2
6	570.463,643 416.845,083	1	570.464,233 416.845,144	0.593

** Lungimile segmentelor sunt determinate în planul de proiecție Stereo 70 și sunt rotunjite la 1 milimetru.

*** Distanța dintre puncte este formată din segmente cumulate ce sunt mai mici decât valoarea 1 milimetru.

**DATE DESPRE IMOBILUL NR. 2151**

Oficiul de Cadastru și Publicitate Imobiliară PRAHOVA
Biroul de Cadastru și Publicitate Imobiliară Vălenii de Munte

A. Partea I. Descrierea imobilului

TEREN Intravilan

Adresa: Loc. Scurtesti, Jud. Prahova

Nr. Crt	Nr cadastral Nr. topografic	Suprafața* (mp)	Observații / Referințe
A1		3.676	Sector cadastral:24 Teren imprejmuit;

B. Partea II. Proprietari și acte

Inscrieri privitoare la dreptul de proprietate și alte drepturi reale		Referințe
/		
Act Normativ nr. 7, din 13/03/1996 emis de PARLAMENTUL ROMANIEI (ART. 13);		
B1	Inscrierea posesiei, drept de PROPRIETATE, dobandit prin Constituire, cota actuala 1/1 1) NEIDENTIFICAT NEIDENTIFICAT	A1
B2	SE NOTEAZA MENTIUNEA DE PROPRIETAR NEIDENTIFICAT	A1

C. Partea III. SARCINI .

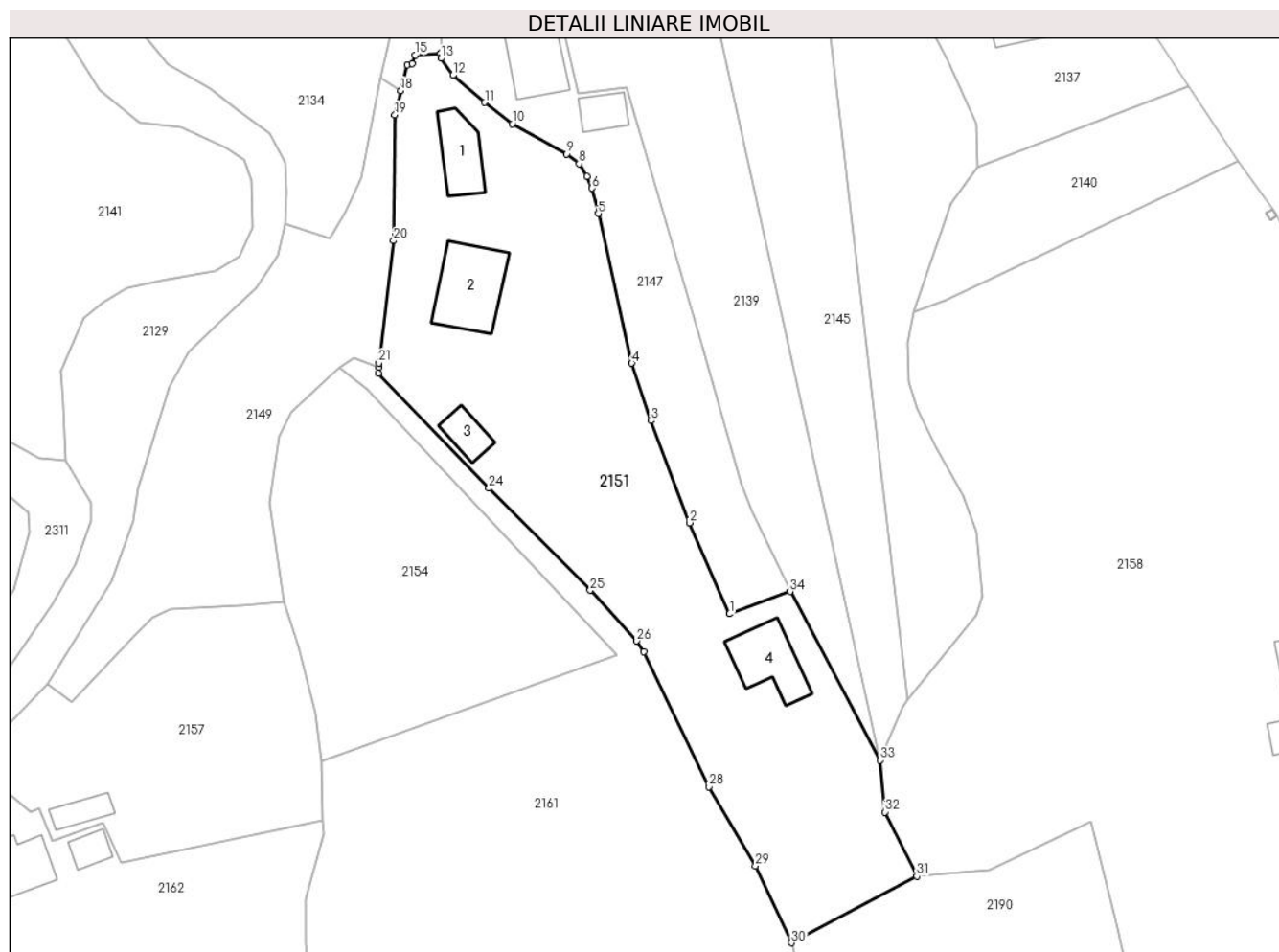
Inscrieri privind dezmembramintele dreptului de proprietate, drepturi reale de garanție și sarcini	Referințe
NU SUNT	

Anexa Nr. 1 La Partea I

Teren

Nr cadastral	Suprafața (mp)*	Observații / Referințe
	3.676	

* Suprafața este determinată în planul de proiecție Stereo 70.



Date referitoare la teren

Crt	Categorie folosință	Intravilan	Suprafața (mp)	Tarla	Parcelă	Nr. topo	Observații / Referințe
1	curți constructii	DA	1.400	-	-	-	
2	faneata	DA	2.276	-	-	-	

Date referitoare la construcții

Crt	Număr	Destinație construcție	Supraf. (mp)	Situație juridică	Observații / Referințe
A1.1		construcții anexa	73	Fara acte	Nr. niveluri:1; S. construita la sol:73 mp; ANEXA
A1.2		construcții de locuințe	123	Fara acte	Nr. niveluri:3; S. construita la sol:123 mp; LOCUINTA S+P+M
A1.3		construcții anexa	37	Fara acte	Nr. niveluri:1; S. construita la sol:37 mp; ANEXA
A1.4		construcții de locuințe	95	Fara acte	Nr. niveluri:3; S. construita la sol:95 mp; LOCUINTA S+P+M

Lungime Segmente

1) Valorile lungimilor segmentelor sunt obținute din proiecție în plan.

Punct început	X / Y	Punct sfârșit	X / Y	Lungime segment (** (m)	Punct început	X / Y	Punct sfârșit	X / Y	Lungime segment (** (m)
---------------	-------	---------------	-------	-------------------------	---------------	-------	---------------	-------	-------------------------

Punct început	X / Y	Punct sfârșit	X / Y	Lungime segment (** (m)	Punct început	X / Y	Punct sfârșit	X / Y	Lungime segment (** (m)
1	570.365,218 416.825,247	2	570.359,019 416.839,334	15.391	2	570.359,019 416.839,334	3	570.353,005 416.855,134	16.906
3	570.353,005 416.855,134	4	570.350,072 416.864,028	9.365	4	570.350,072 416.864,028	5	570.344,884 416.887,182	23.728
5	570.344,884 416.887,182	6	570.343,942 416.891,101	4.031	6	570.343,942 416.891,101	7	570.343,145 416.892,934	1.999
7	570.343,145 416.892,934	8	570.341,928 416.894,893	2.306	8	570.341,928 416.894,893	9	570.339,992 416.896,405	2.456
9	570.339,992 416.896,405	10	570.331,556 416.901,059	9.635	10	570.331,556 416.901,059	11	570.327,307 416.904,362	5.382
11	570.327,307 416.904,362	12	570.322,382 416.908,571	6.478	12	570.322,382 416.908,571	13	570.320,533 416.911,182	3.2
13	570.320,533 416.911,182	14	570.320,486 416.911,973	0.792	14	570.320,486 416.911,973	15	570.316,538 416.911,696	3.958
15	570.316,538 416.911,696	16	570.316,048 416.910,323	1.458	16	570.316,048 416.910,323	17	570.315,318 416.910,191	0.742
17	570.315,318 416.910,191	18	570.314,321 416.906,17	4.143	18	570.314,321 416.906,17	19	570.313,403 416.902,467	3.815
19	570.313,403 416.902,467	20	570.313,205 416.882,978	19.49	20	570.313,205 416.882,978	21	570.310,901 416.864,037	19.081
21	570.310,901 416.864,037	22	570.310,951 416.863,416	0.623	22	570.310,951 416.863,416	23	570.310,896 416.862,461	0.957
23	570.310,896 416.862,461	24	570.327,954 416.844,674	24.645	24	570.327,954 416.844,674	25	570.343,649 416.828,916	22.241
25	570.343,649 416.828,916	26	570.350,839 416.821,058	10.651	26	570.350,839 416.821,058	27	570.351,953 416.819,386	2.009
27	570.351,953 416.819,386	28	570.361,999 416.798,508	23.169	28	570.361,999 416.798,508	29	570.369,212 416.786,243	14.229
29	570.369,212 416.786,243	30	570.374,785 416.774,376	13.11	30	570.374,785 416.774,376	31	570.394,173 416.784,671	21.952
31	570.394,173 416.784,671	32	570.389,278 416.794,596	11.066	32	570.389,278 416.794,596	33	570.388,56 416.802,618	8.054
33	570.388,56 416.802,618	34	570.374,573 416.828,727	29.62	34	570.374,573 416.828,727	1	570.365,218 416.825,247	9.981

** Lungimile segmentelor sunt determinate în planul de proiecție Stereo 70 și sunt rotunjite la 1 milimetru.

*** Distanța dintre puncte este formată din segmente cumulate ce sunt mai mici decât valoarea 1 milimetru.

**DATE DESPRE IMOBILUL NR. 2152**

Oficiul de Cadastru și Publicitate Imobiliară PRAHOVA
Biroul de Cadastru și Publicitate Imobiliară Vălenii de Munte

A. Partea I. Descrierea imobilului

TEREN Intravilan

Adresa: Loc. Scurtesti, Jud. Prahova

Nr. Crt	Nr cadastral Nr. topografic	Suprafața* (mp)	Observații / Referințe
A1		1	Sector cadastral:24 Teren neimprijmit;

Construcții

Crt	Nr cadastral Nr. topografic	Adresa	Observații / Referințe
A1.1		Loc. Scurtesti, Jud. Prahova	Nr. niveluri:1; S. construita la sol:1 mp; STALP ENERGIE ELECTRICA LEA 20KV

B. Partea II. Proprietari și acte

Inscrieri privitoare la dreptul de proprietate și alte drepturi reale		Referințe
/		
Act Normativ nr. 123, din 10/07/2012 emis de PARLAMENTUL ROMANIEI;		
B1	Intabulare, drept de PROPRIETATE, dobandit prin Lege, cota actuala 1/1 1) STATUL ROMAN, CIF:9999999999999	A1, A1.1
Act Normativ nr. 980, din 16/12/2015 emis de GUVERNUL ROMANIEI;		
B2	Intabulare, drept de ADMINISTRARE, dobandit prin Lege 1) MINISTERUL ECONOMIEI, ENERGIEI SI MEDIULUI DE AFACERI, CIF:9999999999999	A1, A1.1
Act Administrativ nr. 9, din 07/10/2005 emis de MINISTERUL ECONOMIEI SI COMERTULUI (ACT ADITIONAL 1/10.06.2008 EMIS DE MINISTERUL ECONOMIEI SI FINANTELOR, ACT ADITIONAL 2/18.06.2015 EMIS DE MINISTERUL ENERGIEI, INTREPRINDERILOR MICI SI MIJLOCII SI MEDIULUI DE AFACERI, ACT ADITIONAL 3/10.02.2016 EMIS DE MINISTERUL ENERGIEI, ACT ADITIONAL 4/02.03.2017 EMIS DE MINISTERUL ENERGIEI);		
B3	Intabulare, drept de CONCESIUNE, dobandit prin Lege 1) DISTRIBUTIE ENERGIE ELECTRICA ROMANIA SA, CIF:14476722	A1, A1.1

C. Partea III. SARCINI .

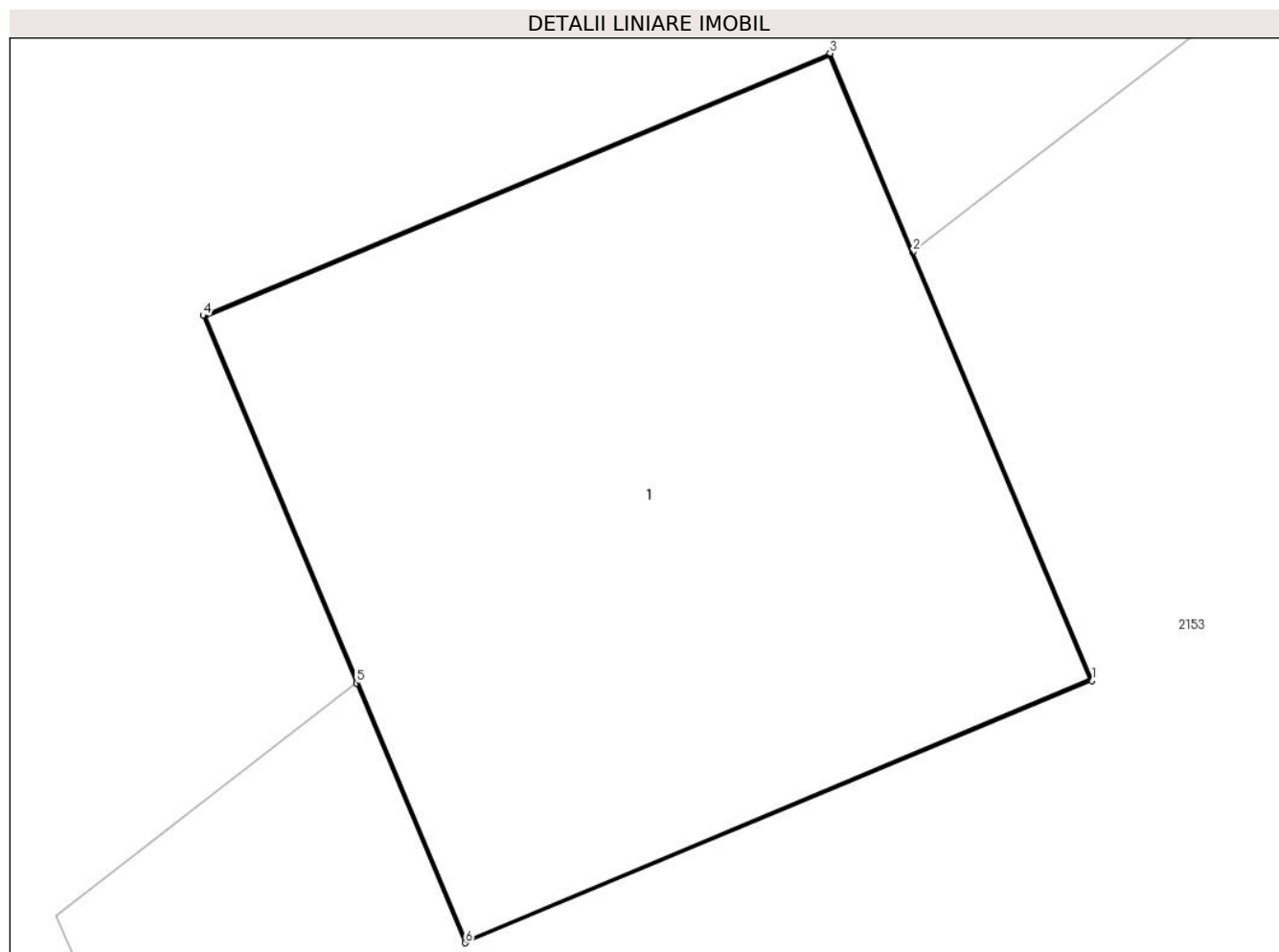
Inscrieri privind dezmembramintele dreptului de proprietate, drepturi reale de garanție și sarcini	Referințe
NU SUNT	

Anexa Nr. 1 La Partea I

Teren

Nr cadastral	Suprafața (mp)*	Observații / Referințe
	1	

* Suprafața este determinată în planul de proiecție Stereo 70.



Date referitoare la teren

Crt	Categorie folosință	Intra vilan	Suprafața (mp)	Tarla	Parcelă	Nr. topo	Observații / Referințe
1	curți constructii	DA	1	-	-	-	

Date referitoare la construcții

Crt	Număr	Destinație construcție	Supraf. (mp)	Situație juridică	Observații / Referințe
A1.1		construcții industriale și edilitare	1	Cu acte	Nr. niveluri:1; S. construita la sol:1 mp; STALP ENERGIE ELECTRICA LEA 20KV

Lungime Segmente

1) Valorile lungimilor segmentelor sunt obținute din proiecție în plan.

Punct început	X / Y	Punct sfârșit	X / Y	Lungime segment (** (m)
1	570.177,614 416.842,04	2	570.177,298 416.842,797	0.82
2	570.177,298 416.842,797	3	570.177,151 416.843,147	0.38
3	570.177,151 416.843,147	4	570.176,044 416.842,684	1.2

Punct început	X / Y	Punct sfârșit	X / Y	Lungime segment (** (m)
4	570.176,044 416.842,684	5	570.176,316 416.842,036	0.703
5	570.176,316 416.842,036	6	570.176,507 416.841,577	0.497
6	570.176,507 416.841,577	1	570.177,614 416.842,04	1.2

** Lungimile segmentelor sunt determinate în planul de proiecție Stereo 70 și sunt rotunjite la 1 milimetru.

*** Distanța dintre puncte este formată din segmente cumulate ce sunt mai mici decât valoarea 1 milimetru.

**DATE DESPRE IMOBILUL NR. 2153**

Oficiul de Cadastru și Publicitate Imobiliară PRAHOVA
Biroul de Cadastru și Publicitate Imobiliară Vălenii de Munte

A. Partea I. Descrierea imobilului

TEREN Intravilan

Adresa: Loc. Scurtesti, Nr. 269, Jud. Prahova

Nr. Crt	Nr cadastral Nr. topografic	Suprafața* (mp)	Observații / Referințe
A1		1.892	Sector cadastral:24 Teren imprejmuit;

B. Partea II. Proprietari și acte

Inscrieri privitoare la dreptul de proprietate și alte drepturi reale		Referințe
/		
Act Normativ nr. 7, din 13/03/1996 emis de PARLAMENTUL ROMANIEI (ART. 13);		
B1	Inscrierea posesiei, drept de PROPRIETATE, dobandit prin Constituire, cota actuala 1/1 1) NEIDENTIFICAT NEIDENTIFICAT	A1
B2	SE NOTEAZA MENTIUNEA DE PROPRIETAR NEIDENTIFICAT	A1

C. Partea III. SARCINI .

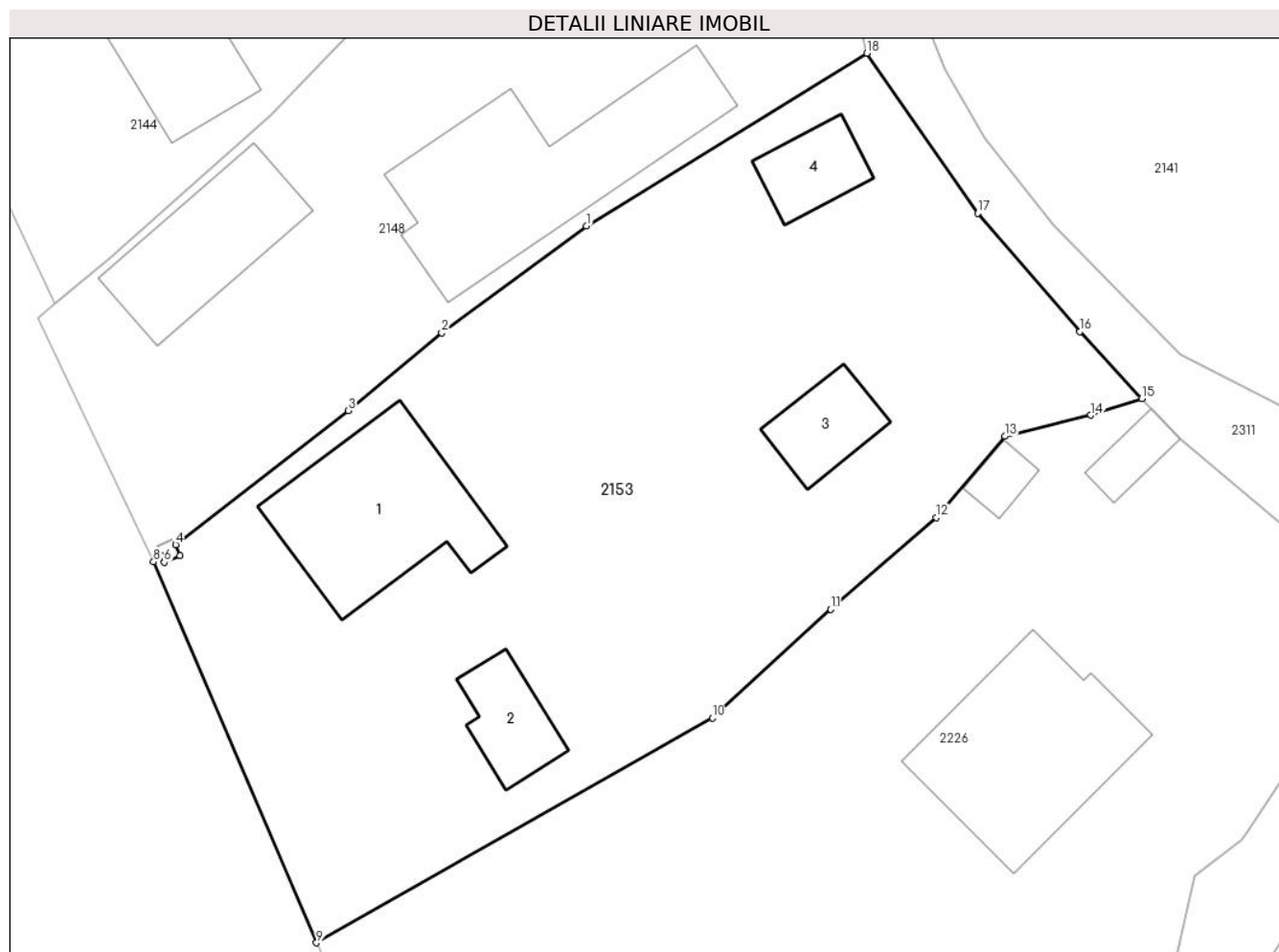
Inscrieri privind dezmembramintele dreptului de proprietate, drepturi reale de garanție și sarcini	Referințe
NU SUNT	

Anexa Nr. 1 La Partea I

Teren

Nr cadastral	Suprafața (mp)*	Observații / Referințe
	1.892	

* Suprafața este determinată în planul de proiecție Stereo 70.



Date referitoare la teren

Crt	Categorie folosință	Intravilan	Suprafața (mp)	Tarla	Parcelă	Nr. topo	Observații / Referințe
1	curti constructii	DA	1.200	-	-	-	
2	faneata	DA	692	-	-	-	

Date referitoare la construcții

Crt	Număr	Destinație construcție	Supraf. (mp)	Situație juridică	Observații / Referințe
A1.1		construcții de locuințe	126	Fara acte	Nr. niveluri:1; S. construita la sol:126 mp; LOCUINTA
A1.2		construcții anexa	38	Fara acte	Nr. niveluri:1; S. construita la sol:38 mp; ANEXA
A1.3		construcții anexa	38	Fara acte	Nr. niveluri:1; S. construita la sol:38 mp; ANEXA
A1.4		construcții de locuințe	34	Fara acte	Nr. niveluri:1; S. construita la sol:34 mp; LOCUINTA

Lungime Segmente

1) Valorile lungimilor segmentelor sunt obținute din proiecție în plan.

Punct început	X / Y	Punct sfârșit	X / Y	Lungime segment (** (m)
---------------	-------	---------------	-------	-------------------------

Punct început	X / Y	Punct sfârșit	X / Y	Lungime segment (** (m)
1	570.205,383 416.864,565	2	570.195,483 416.857,266	12.3
2	570.195,483 416.857,266	3	570.189,112 416.851,946	8.3
3	570.189,112 416.851,946	4	570.177,298 416.842,797	14.943
4	570.177,298 416.842,797	5	570.177,614 416.842,04	0.82
5	570.177,614 416.842,04	6	570.176,507 416.841,577	1.2
6	570.176,507 416.841,577	7	570.176,316 416.842,036	0.497
7	570.176,316 416.842,036	8	570.175,785 416.841,625	0.671
8	570.175,785 416.841,625	9	570.186,923 416.815,589	28.318
9	570.186,923 416.815,589	10	570.214,001 416.830,941	31.127
10	570.214,001 416.830,941	11	570.222,089 416.838,364	10.978
11	570.222,089 416.838,364	12	570.229,3 416.844,631	9.554
12	570.229,3 416.844,631	13	570.233,994 416.850,186	7.273
13	570.233,994 416.850,186	14	570.239,871 416.851,635	6.053
14	570.239,871 416.851,635	15	570.243,352 416.852,765	3.66
15	570.243,352 416.852,765	16	570.239,128 416.857,352	6.236
16	570.239,128 416.857,352	17	570.232,131 416.865,43	10.687
17	570.232,131 416.865,43	18	570.224,544 416.876,36	13.305
18	570.224,544 416.876,36	1	570.205,383 416.864,565	22.5

** Lungimile segmentelor sunt determinate în planul de proiecție Stereo 70 și sunt rotunjite la 1 milimetru.

*** Distanța dintre puncte este formată din segmente cumulate ce sunt mai mici decât valoarea 1 milimetru.

**DATE DESPRE IMOBILUL NR. 2154**

Oficiul de Cadastru și Publicitate Imobiliară PRAHOVA
 Biroul de Cadastru și Publicitate Imobiliară Vălenii de Munte

A. Partea I. Descrierea imobilului

TEREN Intravilan

Adresa: Loc. Scurtesti, Jud. Prahova

Nr. Crt	Nr cadastral Nr. topografic	Suprafața* (mp)	Observații / Referințe
A1		Din acte: 1.731 Masurata: 1.743	Sector cadastral:24 Teren imprejmuit;

B. Partea II. Proprietari și acte

Inscrieri privitoare la dreptul de proprietate și alte drepturi reale		Referințe
/		
Hotarare Judecatoreasca nr. 134, din 18/01/1993 emis de TRIBUNALUL PRAHOVA;		
B1	Intabulare, drept de PROPRIETATE, dobandit prin Hotarare Judecatoreasca, cota actuala 1/1 1) STATE VASILICA	A1

C. Partea III. SARCINI .

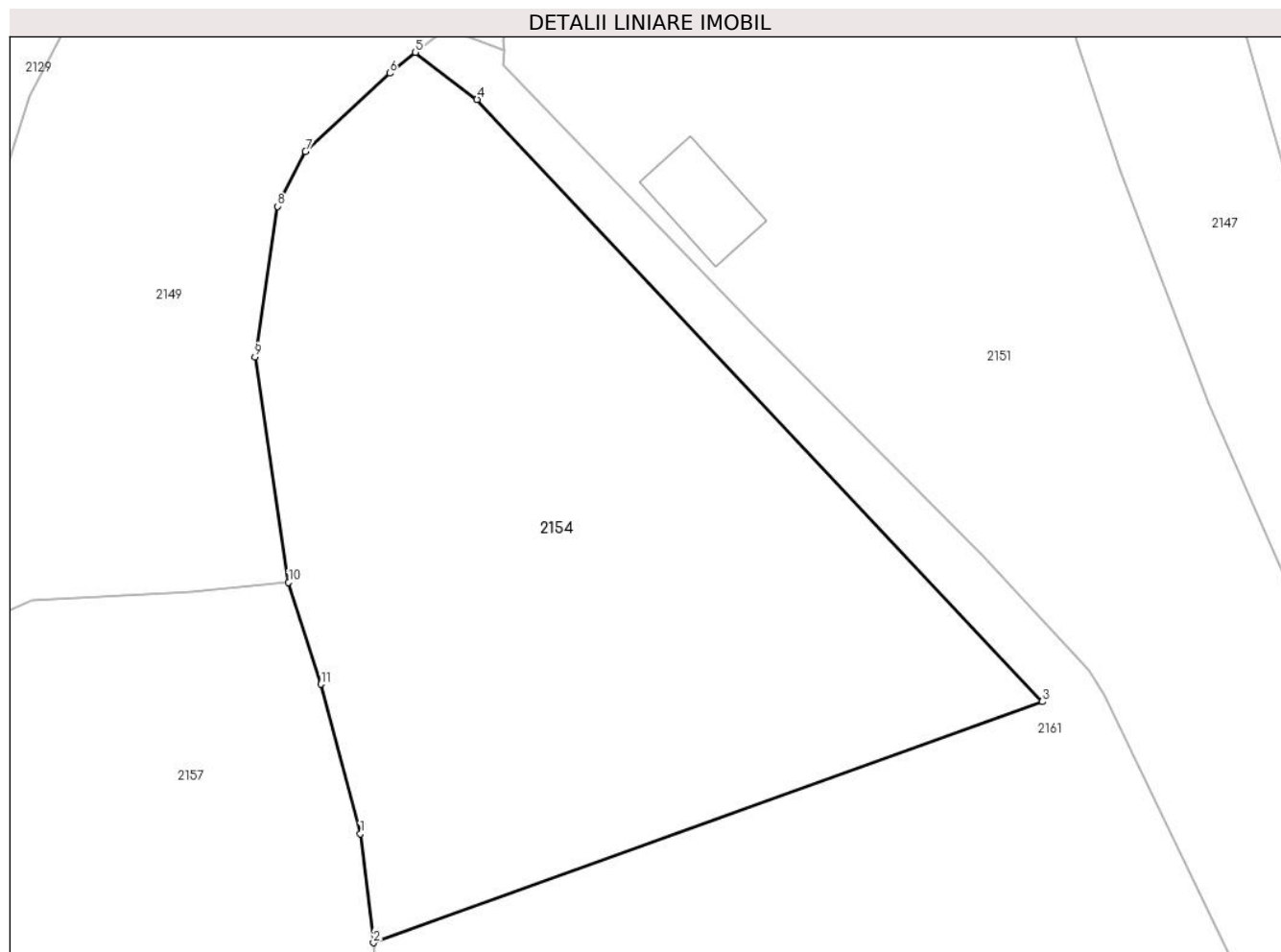
Inscrieri privind dezmembramintele dreptului de proprietate, drepturi reale de garanție și sarcini	Referințe
NU SUNT	

Anexa Nr. 1 La Partea I

Teren

Nr cadastral	Suprafața (mp)*	Observații / Referințe
	Din acte: 1.731 Masurata: 1.743	

* Suprafața este determinată în planul de proiecție Stereo 70.



Date referitoare la teren

Crt	Categorie folosință	Intra vilan	Suprafața (mp)	Tarla	Parcelă	Nr. topo	Observații / Referințe
1	faneata	DA	1.743	-	-	-	

Lungime Segmente

1) Valorile lungimilor segmentelor sunt obținute din proiecție în plan.

Punct început	X / Y	Punct sfârșit	X / Y	Lungime segment (** (m)
1	570.301,146 416.809,958	2	570.302,032 416.802,51	7.501
2	570.302,032 416.802,51	3	570.347,689 416.818,969	48.533
3	570.347,689 416.818,969	4	570.309,099 416.860,059	56.37
4	570.309,099 416.860,059	5	570.304,897 416.863,279	5.294
5	570.304,897 416.863,279	6	570.303,135 416.861,856	2.265

Punct început	X / Y	Punct sfârșit	X / Y	Lungime segment (** (m)
6	570.303,135 416.861,856	7	570.297,391 416.856,508	7.848
7	570.297,391 416.856,508	8	570.295,483 416.852,772	4.195
8	570.295,483 416.852,772	9	570.293,94 416.842,503	10.384
9	570.293,94 416.842,503	10	570.296,233 416.827,103	15.57
10	570.296,233 416.827,103	11	570.298,436 416.820,154	7.29
11	570.298,436 416.820,154	1	570.301,146 416.809,958	10.55

** Lungimile segmentelor sunt determinate în planul de proiecție Stereo 70 și sunt rotunjite la 1 milimetru.

*** Distanța dintre puncte este formată din segmente cumulate ce sunt mai mici decât valoarea 1 milimetru.

**DATE DESPRE IMOBILUL NR. 2155**

Oficiul de Cadastru și Publicitate Imobiliară PRAHOVA
Biroul de Cadastru și Publicitate Imobiliară Vălenii de Munte

A. Partea I. Descrierea imobilului

TEREN Intravilan

Adresa: Loc. Scurtesti, Jud. Prahova

Nr. Crt	Nr cadastral Nr. topografic	Suprafața* (mp)	Observații / Referințe
A1		1	Sector cadastral:24 Teren neimprijmit;

Construcții

Crt	Nr cadastral Nr. topografic	Adresa	Observații / Referințe
A1.1		Loc. Scurtesti, Jud. Prahova	Nr. niveluri:1; S. construita la sol:1 mp; STALP ENERGIE ELECTRICA LEA 20KV

B. Partea II. Proprietari și acte

Inscrieri privitoare la dreptul de proprietate și alte drepturi reale		Referințe
/		
Act Normativ nr. 123, din 10/07/2012 emis de PARLAMENTUL ROMANIEI;		
B1	Intabulare, drept de PROPRIETATE, dobandit prin Lege, cota actuala 1/1 1) STATUL ROMAN, CIF:9999999999999	A1, A1.1
Act Normativ nr. 980, din 16/12/2015 emis de GUVERNUL ROMANIEI;		
B2	Intabulare, drept de ADMINISTRARE, dobandit prin Lege 1) MINISTERUL ECONOMIEI, ENERGIEI SI MEDIULUI DE AFACERI, CIF:9999999999999	A1, A1.1
Act Administrativ nr. 9, din 07/10/2005 emis de MINISTERUL ECONOMIEI SI COMERTULUI (ACT ADITIONAL 1/10.06.2008 EMIS DE MINISTERUL ECONOMIEI SI FINANTELOR, ACT ADITIONAL 2/18.06.2015 EMIS DE MINISTERUL ENERGIEI, INTREPRINDERILOR MICI SI MIJLOCII SI MEDIULUI DE AFACERI, ACT ADITIONAL 3/10.02.2016 EMIS DE MINISTERUL ENERGIEI, ACT ADITIONAL 4/02.03.2017 EMIS DE MINISTERUL ENERGIEI);		
B3	Intabulare, drept de CONCESIUNE, dobandit prin Lege 1) DISTRIBUTIE ENERGIE ELECTRICA ROMANIA SA, CIF:14476722	A1, A1.1

C. Partea III. SARCINI .

Inscrieri privind dezmembramintele dreptului de proprietate, drepturi reale de garanție și sarcini	Referințe
NU SUNT	

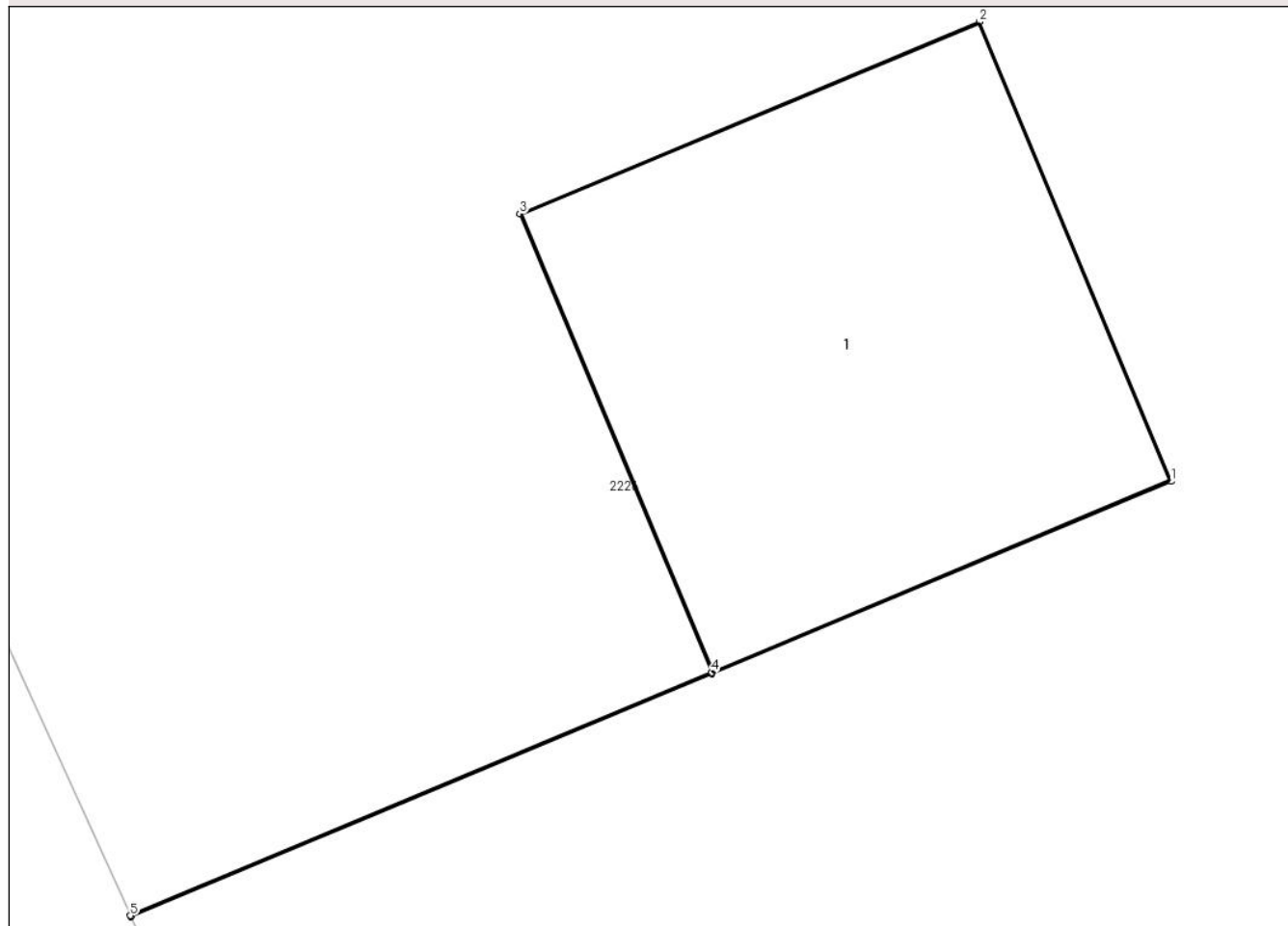
Anexa Nr. 1 La Partea I

Teren

Nr cadastral	Suprafața (mp)*	Observații / Referințe
	1	

* Suprafața este determinată în planul de proiecție Stereo 70.

DETALII LINIARE IMOBIL



Date referitoare la teren

Crt	Categorie folosință	Intra vilan	Suprafața (mp)	Tarla	Parcelă	Nr. topo	Observații / Referințe
1	curți constructii	DA	1	-	-	-	

Date referitoare la construcții

Crt	Număr	Destinație construcție	Supraf. (mp)	Situație juridică	Observații / Referințe
A1.1		construcții industriale și edilitare	1	Cu acte	Nr. niveluri:1; S. construită la sol:1 mp; STALP ENERGIE ELECTRICA LEA 20KV

Lungime Segmente

1) Valorile lungimilor segmentelor sunt obținute din proiecție în plan.

Punct început	X / Y	Punct sfârșit	X / Y	Lungime segment (** (m)
1	570.193,034 416.808,72	2	570.192,571 416.809,827	1.2
2	570.192,571 416.809,827	3	570.191,464 416.809,364	1.2
3	570.191,464 416.809,364	4	570.191,926 416.808,26	1.197

Punct început	X / Y	Punct sfârșit	X / Y	Lungime segment (** (m)
4	570.191,926 416.808,26	5	570.190,525 416.807,674	1.519
5	570.190,525 416.807,674	6	570.190,526 416.807,671	0.003
6	570.190,526 416.807,671	7	570.191,927 416.808,257	1.519
7	570.191,927 416.808,257	1	570.193,034 416.808,72	1.2

** Lungimile segmentelor sunt determinate în planul de proiecție Stereo 70 și sunt rotunjite la 1 milimetru.

*** Distanța dintre puncte este formată din segmente cumulate ce sunt mai mici decât valoarea 1 milimetru.

**DATE DESPRE IMOBILUL NR. 2156**

Oficiul de Cadastru și Publicitate Imobiliară PRAHOVA
Biroul de Cadastru și Publicitate Imobiliară Vălenii de Munte

A. Partea I. Descrierea imobilului

TEREN Intravilan

Adresa: Loc. Scurtesti, Jud. Prahova

Nr. Crt	Nr cadastral Nr. topografic	Suprafața* (mp)	Observații / Referințe
A1		1	Sector cadastral:24 Teren neimprijmit;

Construcții

Crt	Nr cadastral Nr. topografic	Adresa	Observații / Referințe
A1.1		Loc. Scurtesti, Jud. Prahova	Nr. niveluri:1; S. construita la sol:1 mp; STALP ENERGIE ELECTRICA LEA 20KV

B. Partea II. Proprietari și acte

Inscrieri privitoare la dreptul de proprietate și alte drepturi reale		Referințe
/		
Act Normativ nr. 123, din 10/07/2012 emis de PARLAMENTUL ROMANIEI;		
B1	Intabulare, drept de PROPRIETATE, dobandit prin Lege, cota actuala 1/1 1) STATUL ROMAN, CIF:9999999999999	A1, A1.1
Act Normativ nr. 980, din 16/12/2015 emis de GUVERNUL ROMANIEI;		
B2	Intabulare, drept de ADMINISTRARE, dobandit prin Lege 1) MINISTERUL ECONOMIEI, ENERGIEI SI MEDIULUI DE AFACERI, CIF:9999999999999	A1, A1.1
Act Administrativ nr. 9, din 07/10/2005 emis de MINISTERUL ECONOMIEI SI COMERTULUI (ACT ADITIONAL 1/10.06.2008 EMIS DE MINISTERUL ECONOMIEI SI FINANTELOR, ACT ADITIONAL 2/18.06.2015 EMIS DE MINISTERUL ENERGIEI, INTREPRINDERILOR MICI SI MIJLOCII SI MEDIULUI DE AFACERI, ACT ADITIONAL 3/10.02.2016 EMIS DE MINISTERUL ENERGIEI, ACT ADITIONAL 4/02.03.2017 EMIS DE MINISTERUL ENERGIEI);		
B3	Intabulare, drept de CONCESIUNE, dobandit prin Lege 1) DISTRIBUTIE ENERGIE ELECTRICA ROMANIA SA, CIF:14476722	A1, A1.1

C. Partea III. SARCINI .

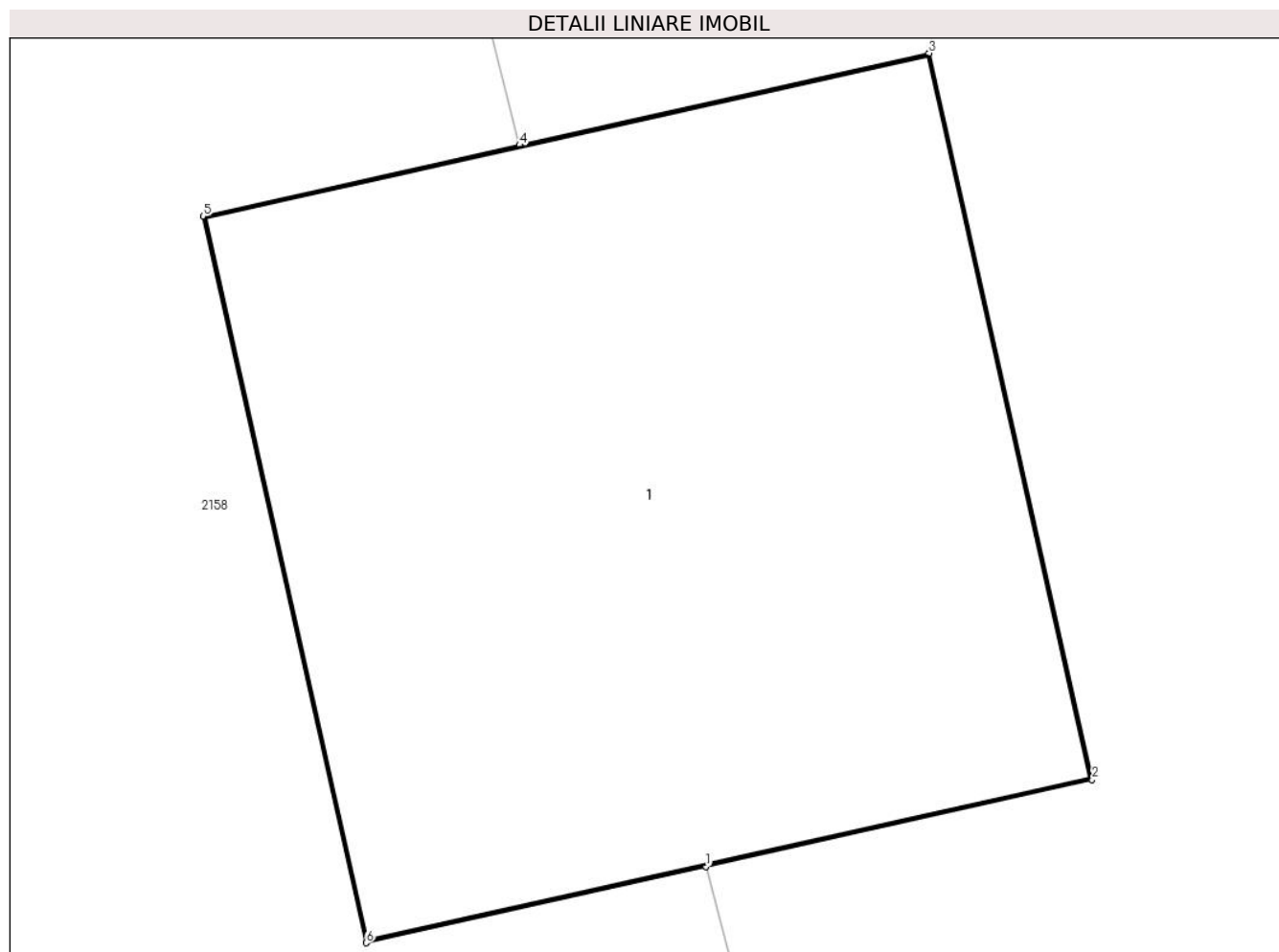
Inscrieri privind dezmembramintele dreptului de proprietate, drepturi reale de garanție și sarcini	Referințe
NU SUNT	

Anexa Nr. 1 La Partea I

Teren

Nr cadastral	Suprafața (mp)*	Observații / Referințe
	1	

* Suprafața este determinată în planul de proiecție Stereo 70.



Date referitoare la teren

Crt	Categorie folosință	Intra vilan	Suprafața (mp)	Tarla	Parcelă	Nr. topo	Observații / Referințe
1	curti constructii	DA	1	-	-	-	

Date referitoare la construcții

Crt	Număr	Destinație construcție	Supraf. (mp)	Situație juridică	Observații / Referințe
A1.1		construcții industriale și edilitare	1	Cu acte	Nr. niveluri:1; S. construita la sol:1 mp; STALP ENERGIE ELECTRICA LEA 20KV

Lungime Segmente

1) Valorile lungimilor segmentelor sunt obținute din proiecție în plan.

Punct început	X / Y	Punct sfârșit	X / Y	Lungime segment (** (m))
1	570.472,709 416.808,134	2	570.473,332 416.808,274	0.639
2	570.473,332 416.808,274	3	570.473,069 416.809,444	1.2
3	570.473,069 416.809,444	4	570.472,409 416.809,296	0.677

Punct început	X / Y	Punct sfârșit	X / Y	Lungime segment (** (m)
4	570.472,409 416.809,296	5	570.471,898 416.809,181	0.523
5	570.471,898 416.809,181	6	570.472,161 416.808,01	1.2
6	570.472,161 416.808,01	1	570.472,709 416.808,134	0.561

** Lungimile segmentelor sunt determinate în planul de proiecție Stereo 70 și sunt rotunjite la 1 milimetru.

*** Distanța dintre puncte este formată din segmente cumulate ce sunt mai mici decât valoarea 1 milimetru.

**DATE DESPRE IMOBILUL NR. 2157**

Oficiul de Cadastru și Publicitate Imobiliară PRAHOVA
Biroul de Cadastru și Publicitate Imobiliară Vălenii de Munte

A. Partea I. Descrierea imobilului

TEREN Intravilan

Adresa: Loc. Scurtesti, Jud. Prahova

Nr. Crt	Nr cadastral Nr. topografic	Suprafața* (mp)	Observații / Referințe
A1	20544	1.448	Sector cadastral:24 Teren neimprijmit;

Construcții

Crt	Nr cadastral Nr. topografic	Adresa	Observații / Referințe
A1.2	20544-C2	Loc. Scurtesti, Jud. Prahova	Nr. niveluri:1; S. construita la sol:33 mp; LOCUINTA

B. Partea II. Proprietari și acte

Inscrieri privitoare la dreptul de proprietate și alte drepturi reale		Referințe
5104 / 13/08/2012		
Act Notarial nr. 832, din 08/08/2012 emis de NP IANCU LAURA IOANA;		
B1	Se infiinteaza cartea funciara 20544 a imobilului cu numarul cadastral 20544/Stefesti, rezultat din dezmembrarea imobilului cu numarul cadastral 20531 in scris in cartea funciara 20531;	A1
Act Notarial nr. 2310, din 19/07/1996 emis de BNP Codescu Eugenia (transcris sub nr. 1612, 1613, 1614, 1615, 1616\1996; act notarial nr. 2227/28-08-1996 emis de BNP Francu Matei; adeverinta nr. 1687\16.06.2011 eliberata de PRIMARIA COMUNEI STEFESTI);		
B4	se respinge cererea privind intabularea dreptului de proprietate asupra constructiilor C 1, C 2, C 4, pentru lipsa actelor de proprietate	A1
5111 / 13/08/2012		
Act Notarial nr. 835, din 08/08/2012 emis de NP IANCU LAURA IOANA;		
B6	Intabulare, drept de PROPRIETATEcu titlu de cumparare, dobandit prin Conventie, cota actuala 1/2 1) DIACONU MARINELA , , necasatorita, ca bun propriu	A1, A1.2
B7	Intabulare, drept de PROPRIETATEcu titlu de cumparare, dobandit prin Conventie, cota actuala 1/2 1) DIACONU ANA MARIA , , necasatorita, ca bun propriu	A1, A1.2

C. Partea III. SARCINI

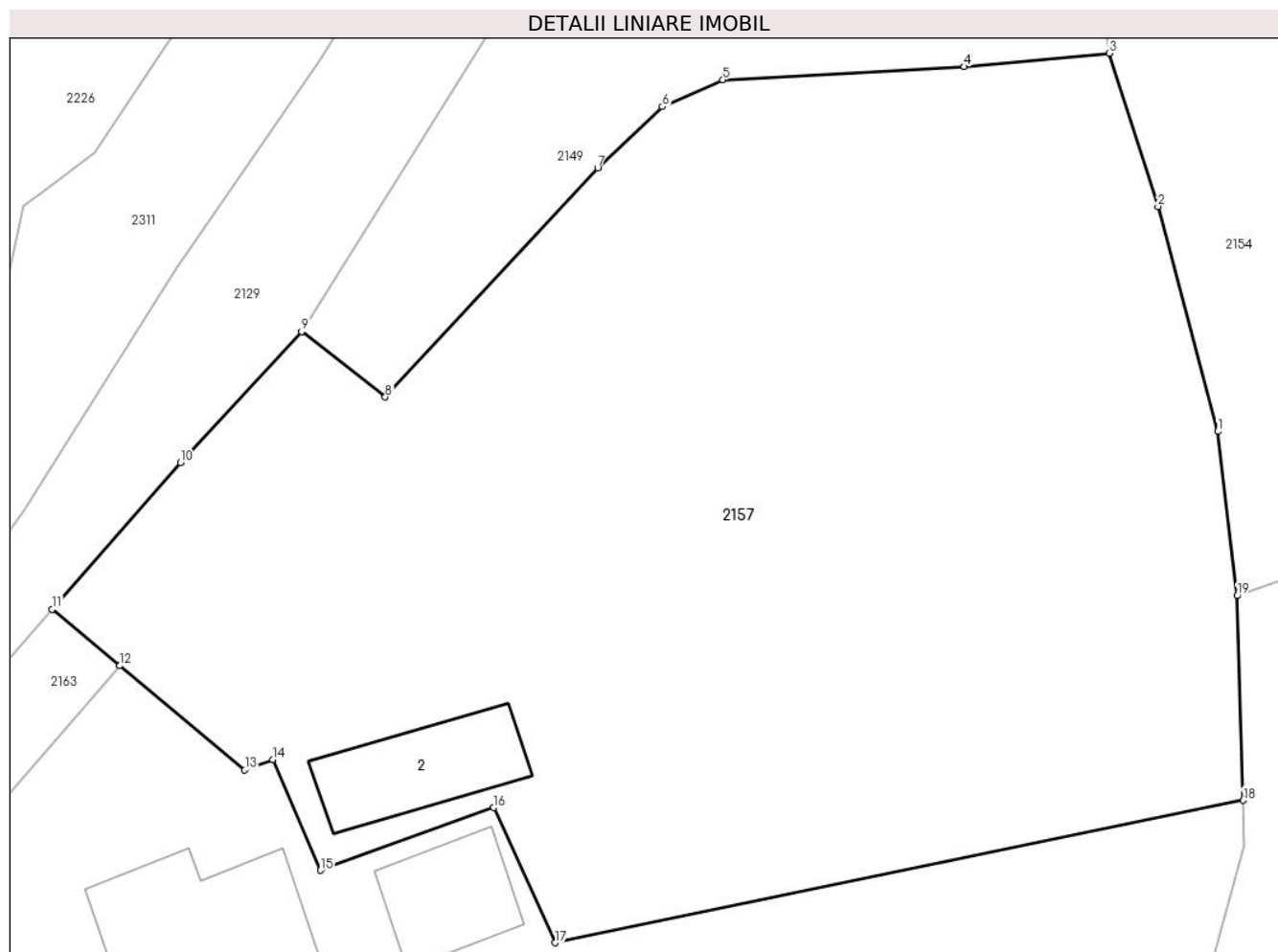
Inscrieri privind dezmembramintele dreptului de proprietate, drepturi reale de garanție și sarcini		Referințe
5111 / 13/08/2012		
Act Notarial nr. 835, din 08/08/2012 emis de NP IANCU LAURA IOANA;		
C1	Intabulare, drept de HABITATIEviagera, cota actuala 1/1, cota initiala 1/1 1) DIACONU VASILE 2) DIACONU IOANA , , soti	A1.2

Anexa Nr. 1 La Partea I

Teren

Nr cadastral	Suprafața (mp)*	Observații / Referințe
20544	1.448	

* Suprafața este determinată în planul de proiecție Stereo 70.



Date referitoare la teren

Crt	Categorie folosință	Intravilan	Suprafața (mp)	Tarla	Parcelă	Nr. topo	Observații / Referințe
1	curți constructii	DA	107	31	74	-	
2	livada	DA	1.341	31	79	-	

Date referitoare la construcții

Crt	Număr	Destinație construcție	Supraf. (mp)	Situație juridică	Observații / Referințe
A1.2	20544-C2	construcții de locuințe	33	Cu acte	Nr. niveluri:1; S. construita la sol:33 mp; LOCUINTA

Lungime Segmente

1) Valorile lungimilor segmentelor sunt obținute din proiecție în plan.

Punct început	X / Y	Punct sfârșit	X / Y	Lungime segment (** (m)
1	570.301,146 416.809,958	2	570.298,436 416.820,154	10.55
2	570.298,436 416.820,154	3	570.296,233 416.827,103	7.29
3	570.296,233 416.827,103	4	570.289,643 416.826,495	6.618

Punct început	X / Y	Punct sfârșit	X / Y	Lungime segment (** (m)
4	570.289,643 416.826,495	5	570.278,7 416.825,902	10.959
5	570.278,7 416.825,902	6	570.275,954 416.824,676	3.007
6	570.275,954 416.824,676	7	570.273,019 416.821,897	4.042
7	570.273,019 416.821,897	8	570.263,381 416.811,519	14.163
8	570.263,381 416.811,519	9	570.259,58 416.814,48	4.818
9	570.259,58 416.814,48	10	570.254,088 416.808,548	8.084
10	570.254,088 416.808,548	11	570.248,268 416.801,904	8.833
11	570.248,268 416.801,904	12	570.251,339 416.799,34	4.001
12	570.251,339 416.799,34	13	570.257,007 416.794,609	7.383
13	570.257,007 416.794,609	14	570.258,285 416.795,084	1.363
14	570.258,285 416.795,084	15	570.260,435 416.790,064	5.461
15	570.260,435 416.790,064	16	570.268,303 416.792,906	8.366
16	570.268,303 416.792,906	17	570.271,071 416.786,78	6.722
17	570.271,071 416.786,78	18	570.302,298 416.793,233	31.887
18	570.302,298 416.793,233	19	570.302,032 416.802,51	9.281
19	570.302,032 416.802,51	1	570.301,146 416.809,958	7.501

** Lungimile segmentelor sunt determinate în planul de proiecție Stereo 70 și sunt rotunjite la 1 milimetru.

*** Distanța dintre puncte este formată din segmente cumulate ce sunt mai mici decât valoarea 1 milimetru.

**DATE DESPRE IMOBILUL NR. 2158**

Oficiul de Cadastru și Publicitate Imobiliară PRAHOVA
Biroul de Cadastru și Publicitate Imobiliară Vălenii de Munte

A. Partea I. Descrierea imobilului

TEREN Intravilan

Adresa: Loc. Scurtesti, Nr. 188-188A, Jud. Prahova

Nr. Crt	Nr cadastral Nr. topografic	Suprafața* (mp)	Observații / Referințe
A1		10.407	Sector cadastral:24 Teren imprejmuit;

B. Partea II. Proprietari și acte

Inscrieri privitoare la dreptul de proprietate și alte drepturi reale		Referințe
/		
Act Normativ nr. 7, din 13/03/1996 emis de PARLAMENTUL ROMANIEI (ART. 13);		
B1	Inscrierea posesiei, drept de PROPRIETATE, dobandit prin Constituire, cota actuala 1/1 1) NEIDENTIFICAT NEIDENTIFICAT	A1
B2	SE NOTEAZA MENTIUNEA DE PROPRIETAR NEIDENTIFICAT	A1

C. Partea III. SARCINI .

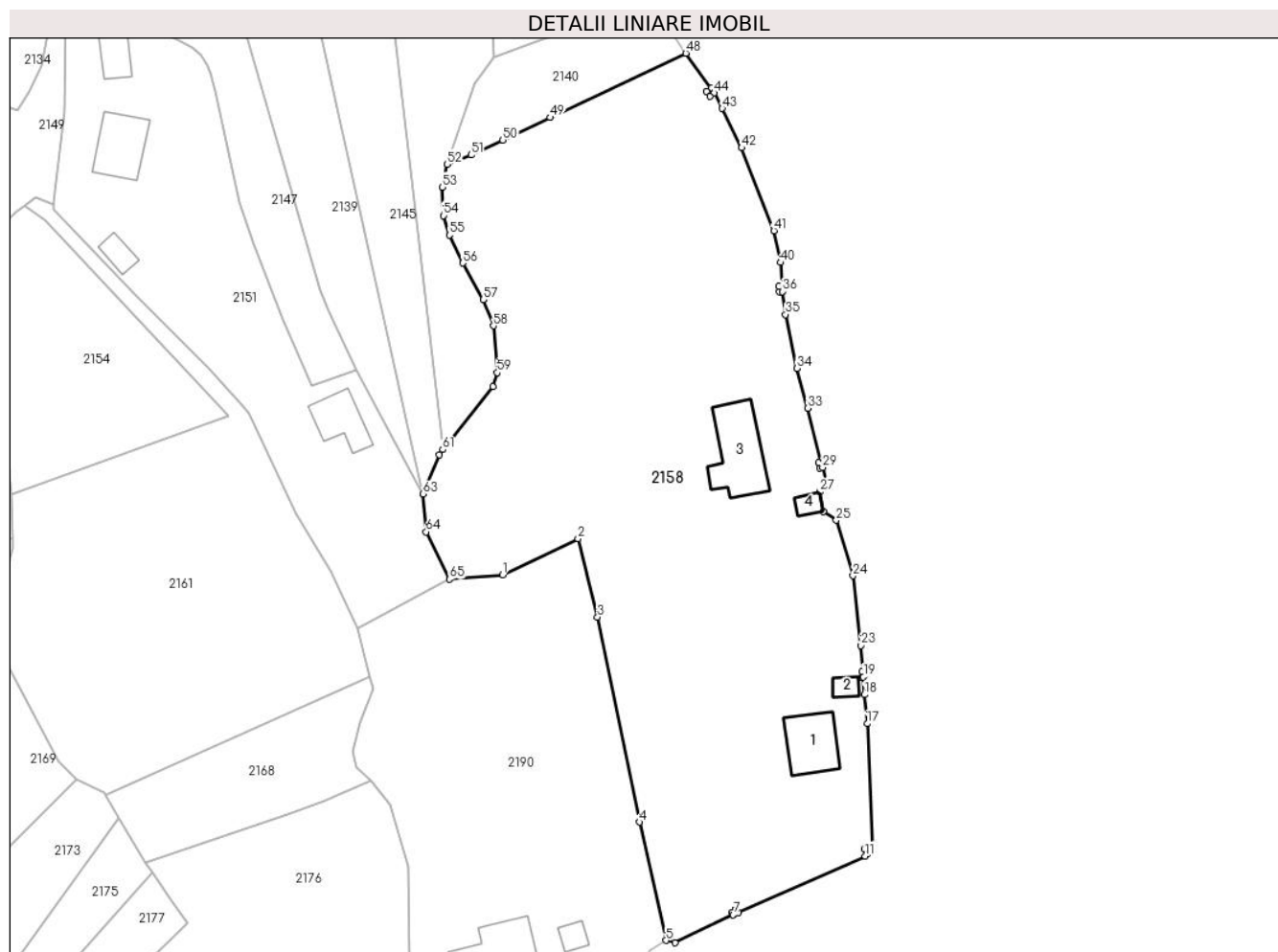
Inscrieri privind dezmembramintele dreptului de proprietate, drepturi reale de garanție și sarcini	Referințe
NU SUNT	

Anexa Nr. 1 La Partea I

Teren

Nr cadastral	Suprafața (mp)*	Observații / Referințe
	10.407	

* Suprafața este determinată în planul de proiecție Stereo 70.



Date referitoare la teren

Crt	Categorie folosință	Intravilan	Suprafața (mp)	Tarla	Parcelă	Nr. topo	Observații / Referințe
1	curți constructii	DA	500	-	-	-	
2	curți constructii	DA	550	-	-	-	
3	faneata	DA	9.357	-	-	-	

Date referitoare la construcții

Crt	Număr	Destinație construcție	Supraf. (mp)	Situație juridică	Observații / Referințe
A1.1		construcții de locuințe	128	Fara acte	Nr. niveluri:1; S. construita la sol:128 mp; LOCUINTA
A1.2		construcții anexa	21	Fara acte	Nr. niveluri:1; S. construita la sol:21 mp; ANEXA
A1.3		construcții de locuințe	180	Fara acte	Nr. niveluri:1; S. construita la sol:180 mp; LOCUINTA
A1.4		construcții anexa	23	Fara acte	Nr. niveluri:1; S. construita la sol:23 mp; ANEXA

Lungime Segmente

1) Valorile lungimilor segmentelor sunt obținute din proiecție în plan.

Punct început	X / Y	Punct sfârșit	X / Y	Lungime segment	Punct început	X / Y	Punct sfârșit	X / Y	Lungime segment	Punct început	X / Y	Punct sfârșit	X / Y	Lungime segment
1	570.405,377 416.785,607	2	570.421,236 416.793,152	17.56 2	2	570.421,236 416.793,152	3	570.425,35 416.776,709	16.95	3	570.425,35 416.776,709	4	570.434,158 416.733,6	44.0
4	570.434,158 416.733,6	5	570.439,733 416.708,716	25.5	5	570.439,733 416.708,716	6	570.441,615 416.708,208	1.95	6	570.441,615 416.708,208	7	570.453,899 416.714,074	13.61 2
7	570.453,899 416.714,074	8	570.453,533 416.714,613	0.651	8	570.453,533 416.714,613	9	570.454,526 416.715,286	1.2	9	570.454,526 416.715,286	10	570.454,994 416.714,597	0.833
10	570.454,994 416.714,597	11	570.481,681 416.726,439	29.19 7	11	570.481,681 416.726,439	12	570.482,123 416.726,914	0.649	12	570.482,123 416.726,914	13	570.481,449 416.727,908	1.2
13	570.481,449 416.727,908	14	570.482,442 416.728,581	1.2	14	570.482,442 416.728,581	15	570.483,116 416.727,588	1.2	15	570.483,116 416.727,588	16	570.483,215 416.728,074	0.496
16	570.483,215 416.728,074	17	570.482,126 416.754,292	26.24 1	17	570.482,126 416.754,292	18	570.481,505 416.760,382	6.122	18	570.481,505 416.760,382	19	570.481,306 416.764,117	3.741
19	570.481,306 416.764,117	20	570.481,043 416.764,098	0.264	20	570.481,043 416.764,098	21	570.480,954 416.765,294	1.2	21	570.480,954 416.765,294	22	570.481,208 416.765,313	0.254
22	570.481,208 416.765,313	23	570.480,766 416.770,705	5.41	23	570.480,766 416.770,705	24	570.479,111 416.785,379	14.76 7	24	570.479,111 416.785,379	25	570.475,605 416.797,061	12.19 7
25	570.475,605 416.797,061	26	570.472,885 416.798,938	3.305	26	570.472,885 416.798,938	27	570.472,102 416.803,007	4.143	27	570.472,102 416.803,007	28	570.473,645 416.804,572	2.198
28	570.473,645 416.804,572	29	570.472,709 416.808,134	3.682	29	570.472,709 416.808,134	30	570.472,161 416.808,01	0.561	30	570.472,161 416.808,01	31	570.471,898 416.809,181	1.2
31	570.471,898 416.809,181	32	570.472,409 416.809,296	0.523	32	570.472,409 416.809,296	33	570.469,577 416.820,647	11.69 9	33	570.469,577 416.820,647	34	570.467,348 416.829,024	8.668
34	570.467,348 416.829,024	35	570.464,918 416.840,324	11.55 8	35	570.464,918 416.840,324	36	570.464,233 416.845,144	4.868	36	570.464,233 416.845,144	37	570.463,643 416.845,083	0.593
37	570.463,643 416.845,083	38	570.463,521 416.846,277	1.2	38	570.463,521 416.846,277	39	570.464,073 416.846,334	0.555	39	570.464,073 416.846,334	40	570.463,855 416.851,251	4.922
40	570.463,855 416.851,251	41	570.462,471 416.857,921	6.812	41	570.462,471 416.857,921	42	570.455,668 416.875,375	18.73 3	42	570.455,668 416.875,375	43	570.451,579 416.883,641	9.222
43	570.451,579 416.883,641	44	570.449,956 416.886,925	3.663	44	570.449,956 416.886,925	45	570.448,985 416.886,22	1.2	45	570.448,985 416.886,22	46	570.448,28 416.887,191	1.2
46	570.448,28 416.887,191	47	570.449,251 416.887,896	1.2	47	570.449,251 416.887,896	48	570.443,906 416.895,257	9.097	48	570.443,906 416.895,257	49	570.415,348 416.881,73	31.6
49	570.415,348 416.881,73	50	570.405,413 416.877,008	11.0	50	570.405,413 416.877,008	51	570.398,709 416.873,875	7.4	51	570.398,709 416.873,875	52	570.393,683 416.871,9	5.4
52	570.393,683 416.871,9	53	570.392,689 416.867,102	4.9	53	570.392,689 416.867,102	54	570.392,913 416.861,106	6.0	54	570.392,913 416.861,106	55	570.394,211 416.857,007	4.3
55	570.394,211 416.857,007	56	570.396,996 416.851,134	6.5	56	570.396,996 416.851,134	57	570.401,308 416.843,463	8.8	57	570.401,308 416.843,463	58	570.403,422 416.837,954	5.9
58	570.403,422 416.837,954	59	570.404,266 416.828,09	9.9	59	570.404,266 416.828,09	60	570.403,33 416.825,135	3.1	60	570.403,33 416.825,135	61	570.392,74 416.811,919	16.93 6
61	570.392,74 416.811,919	62	570.391,982 416.810,8	1.352	62	570.391,982 416.810,8	63	570.388,56 416.802,618	8.869	63	570.388,56 416.802,618	64	570.389,278 416.794,596	8.054
64	570.389,278 416.794,596	65	570.394,173 416.784,671	11.06 6	65	570.394,173 416.784,671	1	570.405,377 416.785,607	11.24 3					

** Lungimile segmentelor sunt determinate în planul de proiecție Stereo 70 și sunt rotunjite la 1 milimetru.

*** Distanța dintre puncte este formată din segmente cumulate ce sunt mai mici decât valoarea 1 milimetru.

**DATE DESPRE IMOBILUL NR. 2159**

Oficiul de Cadastru și Publicitate Imobiliară PRAHOVA
Biroul de Cadastru și Publicitate Imobiliară Vălenii de Munte

A. Partea I. Descrierea imobilului

TEREN Intravilan

Adresa: Loc. Scurtesti, Jud. Prahova

Nr. Crt	Nr cadastral Nr. topografic	Suprafața* (mp)	Observații / Referințe
A1		1	Sector cadastral:24 Teren neimpregmuit;

Construcții

Crt	Nr cadastral Nr. topografic	Adresa	Observații / Referințe
A1.1		Loc. Scurtesti, Jud. Prahova	Nr. niveluri:1; S. construita la sol:1 mp; STALP ENERGIE ELECTRICA LEA 20KV

B. Partea II. Proprietari și acte

Inscrieri privitoare la dreptul de proprietate și alte drepturi reale		Referințe
/		
Act Normativ nr. 123, din 10/07/2012 emis de PARLAMENTUL ROMANIEI;		
B1	Intabulare, drept de PROPRIETATE, dobandit prin Lege, cota actuala 1/1 1) STATUL ROMAN, CIF:9999999999999	A1, A1.1
Act Normativ nr. 980, din 16/12/2015 emis de GUVERNUL ROMANIEI;		
B2	Intabulare, drept de ADMINISTRARE, dobandit prin Lege 1) MINISTERUL ECONOMIEI, ENERGIEI SI MEDIULUI DE AFACERI, CIF:9999999999999	A1, A1.1
Act Administrativ nr. 9, din 07/10/2005 emis de MINISTERUL ECONOMIEI SI COMERTULUI (ACT ADITIONAL 1/10.06.2008 EMIS DE MINISTERUL ECONOMIEI SI FINANTELOR, ACT ADITIONAL 2/18.06.2015 EMIS DE MINISTERUL ENERGIEI, INTREPRINDERILOR MICI SI MIJLOCII SI MEDIULUI DE AFACERI, ACT ADITIONAL 3/10.02.2016 EMIS DE MINISTERUL ENERGIEI, ACT ADITIONAL 4/02.03.2017 EMIS DE MINISTERUL ENERGIEI);		
B3	Intabulare, drept de CONCESIUNE, dobandit prin Lege 1) DISTRIBUTIE ENERGIE ELECTRICA ROMANIA SA, CIF:14476722	A1, A1.1

C. Partea III. SARCINI .

Inscrieri privind dezmembramintele dreptului de proprietate, drepturi reale de garanție și sarcini	Referințe
NU SUNT	

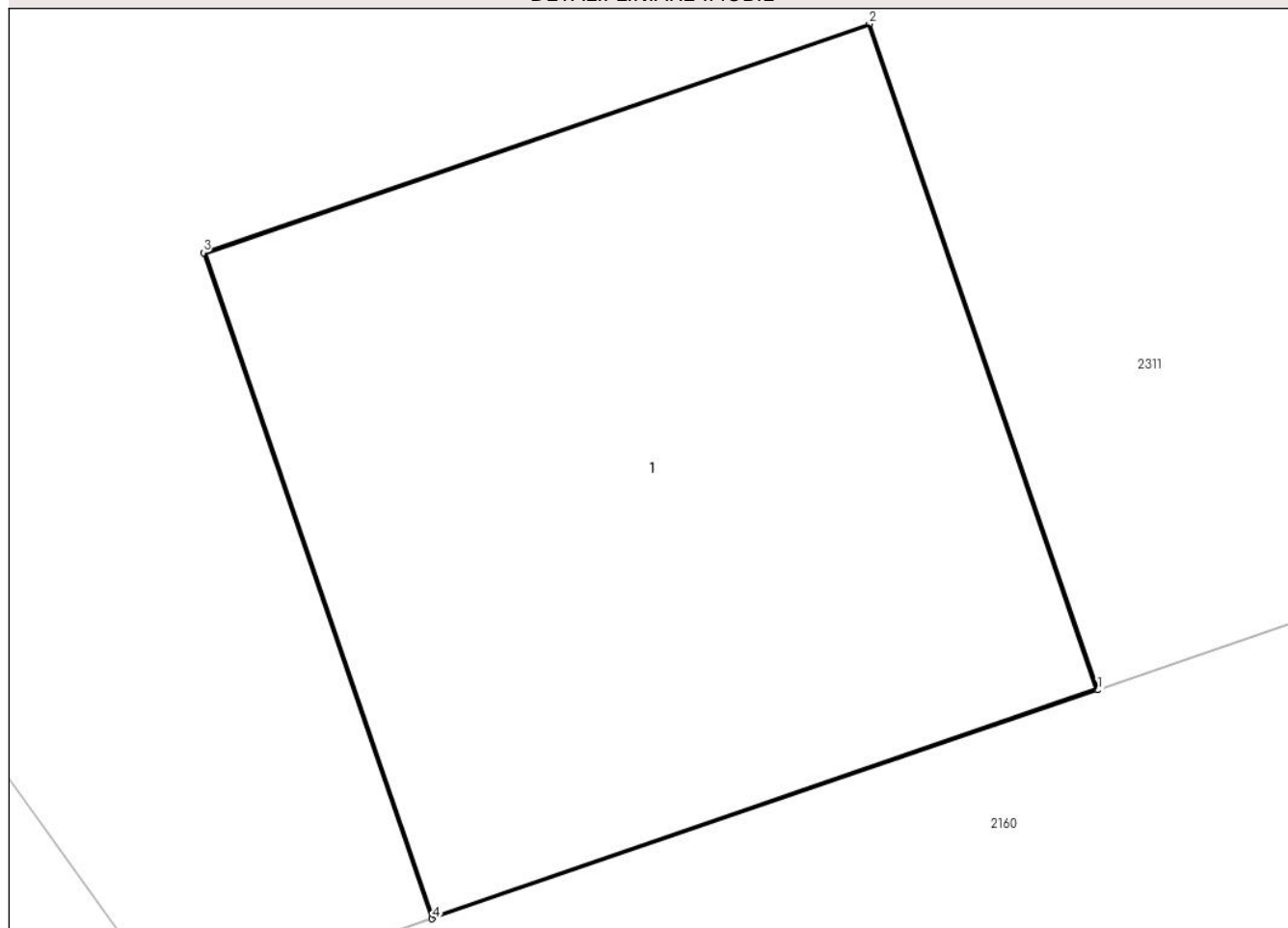
Anexa Nr. 1 La Partea I

Teren

Nr cadastral	Suprafața (mp)*	Observații / Referințe
	1	

* Suprafața este determinată în planul de proiecție Stereo 70.

DETALII LINIARE IMOBIL



Date referitoare la teren

Crt	Categorie folosință	Intra vilan	Suprafața (mp)	Tarla	Parcelă	Nr. topo	Observații / Referințe
1	curti constructii	DA	1	-	-	-	

Date referitoare la construcții

Crt	Număr	Destinație construcție	Supraf. (mp)	Situație juridică	Observații / Referințe
A1.1		construcții industriale și edilitare	1	Cu acte	Nr. niveluri:1; S. construita la sol:1 mp; STALP ENERGIE ELECTRICA LEA 20KV

Lungime Segmente

1) Valorile lungimilor segmentelor sunt obținute din proiecție în plan.

Punct început	X / Y	Punct sfârșit	X / Y	Lungime segment (** (m)
1	570.202,463 416.788,345	2	570.202,073 416.789,48	1.2
2	570.202,073 416.789,48	3	570.200,938 416.789,09	1.2
3	570.200,938 416.789,09	4	570.201,328 416.787,955	1.2

Punct început	X / Y	Punct sfârșit	X / Y	Lungime segment (** (m)
4	570.201,328 416.787,955	1	570.202,463 416.788,345	1.2

** Lungimile segmentelor sunt determinate în planul de proiecție Stereo 70 și sunt rotunjite la 1 milimetru.

*** Distanța dintre puncte este formată din segmente cumulate ce sunt mai mici decât valoarea 1 milimetru.

**DATE DESPRE IMOBILUL NR. 2160**

Oficiul de Cadastru și Publicitate Imobiliară PRAHOVA
 Biroul de Cadastru și Publicitate Imobiliară Vălenii de Munte

A. Partea I. Descrierea imobilului

TEREN Intravilan

Adresa: Loc. Scurtesti, Jud. Prahova

Nr. Crt	Nr cadastral Nr. topografic	Suprafața* (mp)	Observații / Referințe
A1		622	Sector cadastral:24 Teren neimprejmuit;

B. Partea II. Proprietari și acte

Inscrieri privitoare la dreptul de proprietate și alte drepturi reale	Referințe
/	
Act Administrativ nr. 26, din 30/08/2021 emis de PRIMARIA COMUNEI STEFESTI;	
B1	A1
Intabulare, drept de PROPRIETATE, dobandit prin Lege, cota actuala 1/1 1) COMUNA STEFESTI, CIF:2843590, DOMENIU PRIVAT	

C. Partea III. SARCINI .

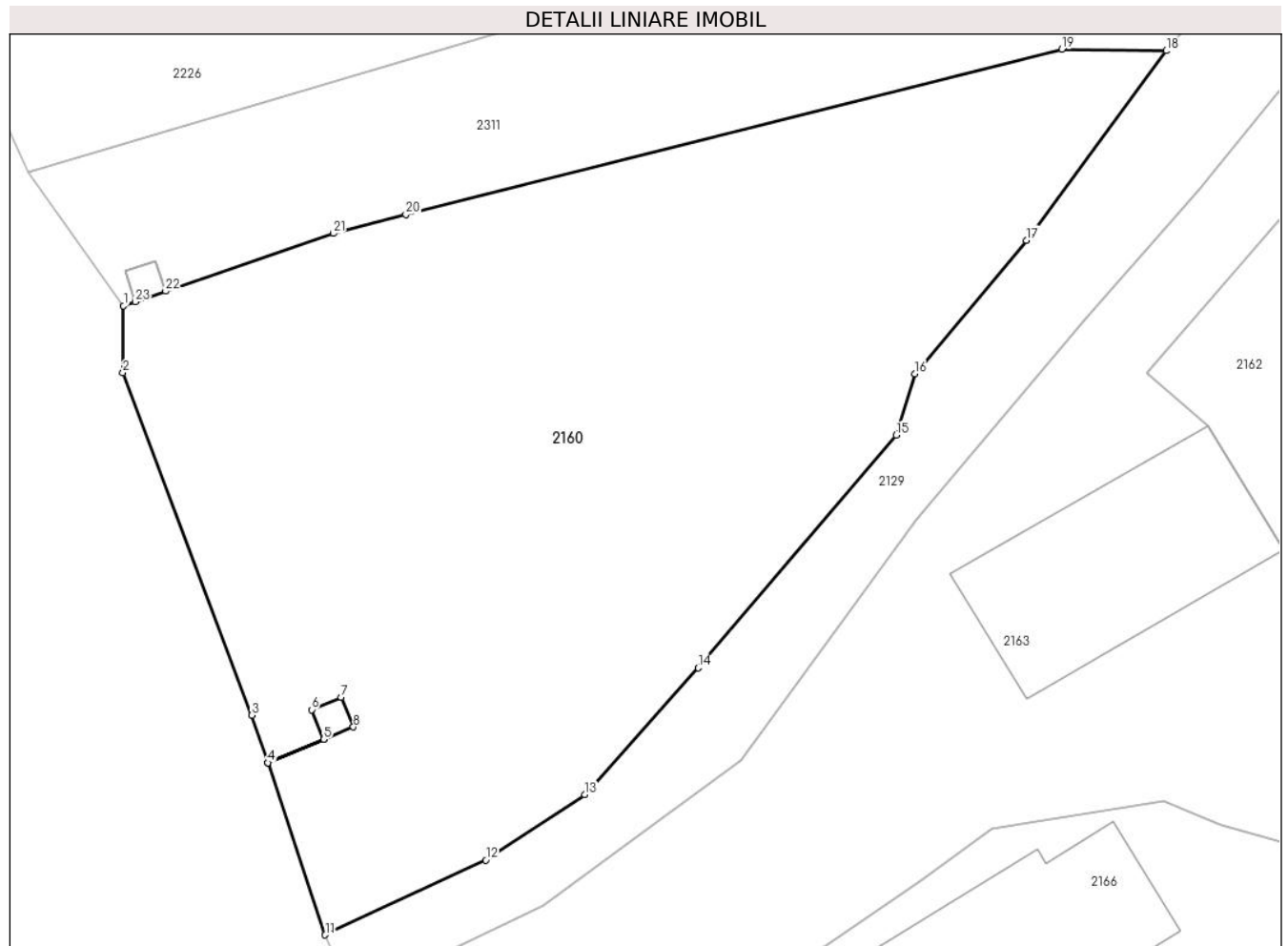
Inscrieri privind dezmembramintele dreptului de proprietate, drepturi reale de garanție și sarcini	Referințe
NU SUNT	

Anexa Nr. 1 La Partea I

Teren

Nr cadastral	Suprafața (mp)*	Observații / Referințe
	622	

* Suprafața este determinată în planul de proiecție Stereo 70.



Date referitoare la teren

Crt	Categorie folosință	Intra vilan	Suprafața (mp)	Tarla	Parcelă	Nr. topo	Observații / Referințe
1	faneata	DA	622	31	74	-	

Lungime Segmente

1) Valorile lungimilor segmentelor sunt obținute din proiecție în plan.

Punct început	X / Y	Punct sfârșit	X / Y	Lungime segment (** (m)
1	570.200,887 416.787,804	2	570.200,863 416.785,304	2.5
3	570.205,691 416.772,507	4	570.206,283 416.770,734	1.869
5	570.208,376 416.771,61	6	570.207,914 416.772,714	1.197
7	570.209,021 416.773,177	8	570.209,484 416.772,07	1.2
9	570.208,377 416.771,607	10	570.206,284 416.770,731	2.27

Punct început	X / Y	Punct sfârșit	X / Y	Lungime segment (** (m)
2	570.200,863 416.785,304	3	570.205,691 416.772,507	13.678
4	570.206,283 416.770,734	5	570.208,376 416.771,61	2.269
6	570.207,914 416.772,714	7	570.209,021 416.773,177	1.2
8	570.209,484 416.772,07	9	570.208,377 416.771,607	1.2
10	570.206,284 416.770,731	11	570.208,429 416.764,304	6.776

Punct început	X / Y	Punct sfârșit	X / Y	Lungime segment (** (m)
11	570.208,429 416.764,304	12	570.214,434 416.767,094	6.622
13	570.218,13 416.769,55	14	570.222,381 416.774,275	6.356
15	570.229,785 416.782,966	16	570.230,48 416.785,263	2.4
17	570.234,652 416.790,248	18	570.239,879 416.797,327	8.8
19	570.235,98 416.797,387	20	570.211,446 416.791,206	25.3
21	570.208,737 416.790,5	22	570.202,463 416.788,345	6.633
23	570.201,328 416.787,955	1	570.200,887 416.787,804	0.467

Punct început	X / Y	Punct sfârșit	X / Y	Lungime segment (** (m)
12	570.214,434 416.767,094	13	570.218,13 416.769,55	4.437
14	570.222,381 416.774,275	15	570.229,785 416.782,966	11.417
16	570.230,48 416.785,263	17	570.234,652 416.790,248	6.5
18	570.239,879 416.797,327	19	570.235,98 416.797,387	3.9
20	570.211,446 416.791,206	21	570.208,737 416.790,5	2.8
22	570.202,463 416.788,345	23	570.201,328 416.787,955	1.2

** Lungimile segmentelor sunt determinate în planul de proiecție Stereo 70 și sunt rotunjite la 1 milimetru.

*** Distanța dintre puncte este formată din segmente cumulate ce sunt mai mici decât valoarea 1 milimetru.

**DATE DESPRE IMOBILUL NR. 2161**

Oficiul de Cadastru și Publicitate Imobiliară PRAHOVA
Biroul de Cadastru și Publicitate Imobiliară Vălenii de Munte

A. Partea I. Descrierea imobilului

TEREN Intravilan

Adresa: Loc. Scurtesti, Jud. Prahova

Nr. Crt	Nr cadastral Nr. topografic	Suprafața* (mp)	Observații / Referințe
A1		4.366	Sector cadastral:24 Teren imprejmuit;

B. Partea II. Proprietari și acte

Inscrieri privitoare la dreptul de proprietate și alte drepturi reale		Referințe
/		
Act Normativ nr. 7, din 13/03/1996 emis de PARLAMENTUL ROMANIEI (ART. 13);		
B1	Inscrierea posesiei, drept de PROPRIETATE, dobandit prin Constituire, cota actuala 1/1 1) NEIDENTIFICAT NEIDENTIFICAT	A1
B2	SE NOTEAZA MENTIUNEA DE PROPRIETAR NEIDENTIFICAT	A1

C. Partea III. SARCINI .

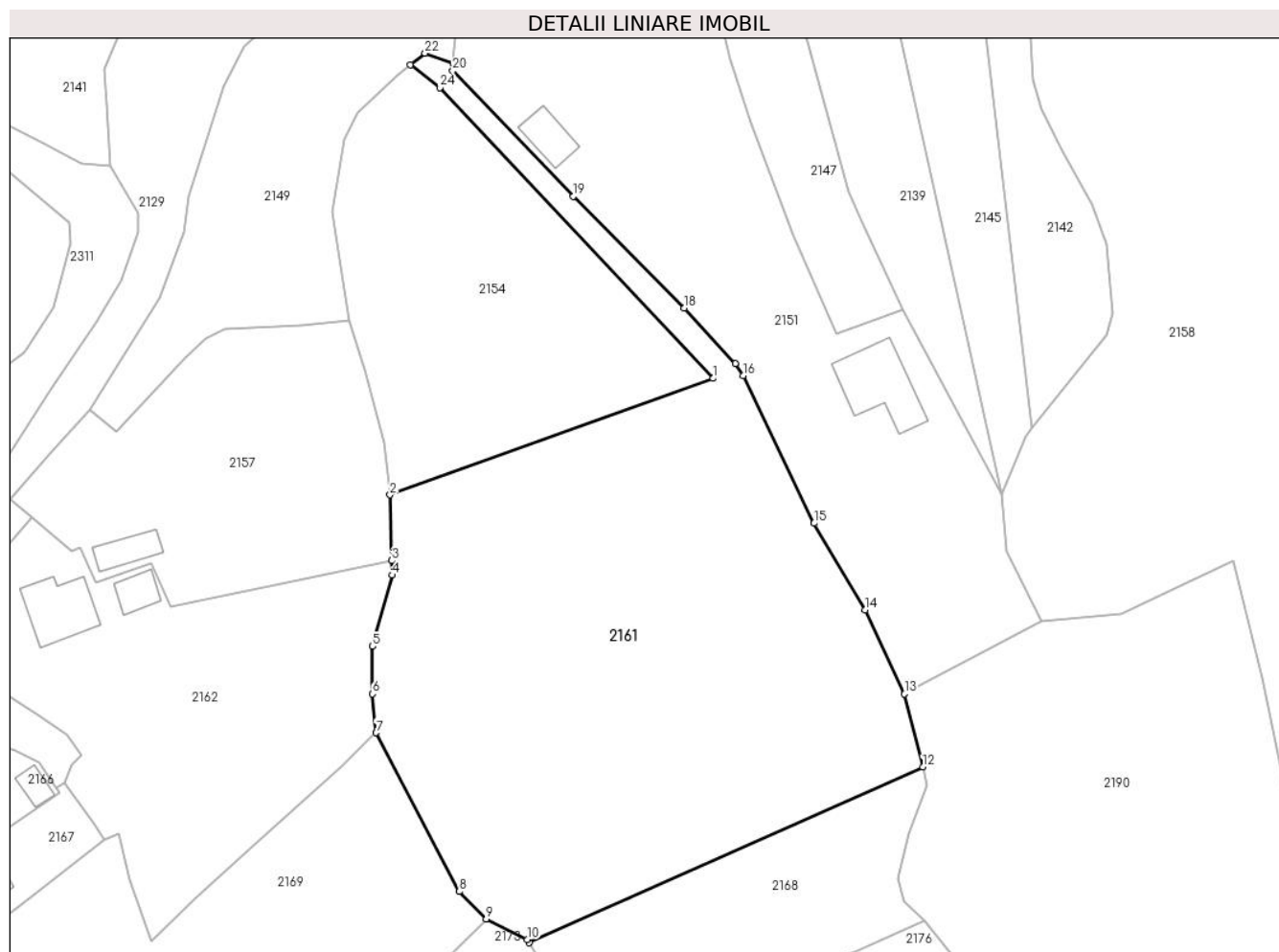
Inscrieri privind dezmembramintele dreptului de proprietate, drepturi reale de garanție și sarcini	Referințe
NU SUNT	

Anexa Nr. 1 La Partea I

Teren

Nr cadastral	Suprafața (mp)*	Observații / Referințe
	4.366	

* Suprafața este determinată în planul de proiecție Stereo 70.



Date referitoare la teren

Crt	Categorie folosință	Intravilan	Suprafața (mp)	Tarla	Parcelă	Nr. topo	Observații / Referințe
1	livada	DA	4.366	-	-	-	

Lungime Segmente

1) Valorile lungimilor segmentelor sunt obținute din proiecție în plan.

Punct început	X / Y	Punct sfârșit	X / Y	Lungime segment (** (m)
1	570.347,689 416.818,969	2	570.302,032 416.802,51	48.533
3	570.302,298 416.793,233	4	570.302,358 416.791,16	2.074
5	570.299,571 416.781,109	6	570.299,549 416.774,394	6.715
7	570.300,054 416.768,896	8	570.311,842 416.746,477	25.329
9	570.315,612 416.742,579	10	570.321,474 416.739,655	6.551

Punct început	X / Y	Punct sfârșit	X / Y	Lungime segment (** (m)
2	570.302,032 416.802,51	3	570.302,298 416.793,233	9.281
4	570.302,358 416.791,16	5	570.299,571 416.781,109	10.43
6	570.299,549 416.774,394	7	570.300,054 416.768,896	5.521
8	570.311,842 416.746,477	9	570.315,612 416.742,579	5.423
10	570.321,474 416.739,655	11	570.321,734 416.739,223	0.505

Punct început	X / Y	Punct sfârșit	X / Y	Lungime segment (** (m))
11	570.321,734 416.739,223	12	570.377,378 416.764,058	60.935
13	570.374,785 416.774,376	14	570.369,212 416.786,243	13.11
15	570.361,999 416.798,508	16	570.351,953 416.819,386	23.169
17	570.350,839 416.821,058	18	570.343,649 416.828,916	10.651
19	570.327,954 416.844,674	20	570.310,896 416.862,461	24.645
21	570.310,951 416.863,416	22	570.306,985 416.864,917	4.241
23	570.304,897 416.863,279	24	570.309,099 416.860,059	5.294

Punct început	X / Y	Punct sfârșit	X / Y	Lungime segment (** (m))
12	570.377,378 416.764,058	13	570.374,785 416.774,376	10.639
14	570.369,212 416.786,243	15	570.361,999 416.798,508	14.229
16	570.351,953 416.819,386	17	570.350,839 416.821,058	2.009
18	570.343,649 416.828,916	19	570.327,954 416.844,674	22.241
20	570.310,896 416.862,461	21	570.310,951 416.863,416	0.957
22	570.306,985 416.864,917	23	570.304,897 416.863,279	2.653
24	570.309,099 416.860,059	1	570.347,689 416.818,969	56.37

** Lungimile segmentelor sunt determinate în planul de proiecție Stereo 70 și sunt rotunjite la 1 milimetru.

*** Distanța dintre puncte este formată din segmente cumulate ce sunt mai mici decât valoarea 1 milimetru.

**DATE DESPRE IMOBILUL NR. 2162**

Oficiul de Cadastru și Publicitate Imobiliară PRAHOVA
Biroul de Cadastru și Publicitate Imobiliară Vălenii de Munte

A. Partea I. Descrierea imobilului

TEREN Intravilan

Adresa: Loc. Scurtesti, Jud. Prahova

Nr. Crt	Nr cadastral Nr. topografic	Suprafața* (mp)	Observații / Referințe
A1	20545	1.916	Sector cadastral:24 Teren neimprijmit;

Construcții

Crt	Nr cadastral Nr. topografic	Adresa	Observații / Referințe
A1.1	20545-C1	Loc. Scurtesti, Jud. Prahova	Nr. niveluri:1; S. construita la sol:73 mp; LOCUINTA
A1.3	20545-C3	Loc. Scurtesti, Jud. Prahova	Nr. niveluri:1; S. construita la sol:26 mp; LOCUINTA

B. Partea II. Proprietari și acte

Inscrieri privitoare la dreptul de proprietate și alte drepturi reale		Referințe
5104 / 13/08/2012		
Act Notarial nr. 832, din 08/08/2012 emis de NP IANCU LAURA IOANA;		
B1	Se infiinteaza cartea funciara 20545 a imobilului cu numarul cadastral 20545/Stefesti, rezultat din dezmembrarea imobilului cu numarul cadastral 20531 inscris in cartea funciara 20531;	A1, A1.3
Act Notarial nr. 2310, din 19/07/1996 emis de BNP Codescu Eugenia (transcris sub nr. 1612, 1613, 1614, 1615, 1616\1996; act notarial nr. 2227/28-08-1996 emis de BNP Francu Matei; adeverinta nr. 1687\16.06.2011 eliberata de PRIMARIA COMUNEI STEFESTI);		
B4	se respinge cererea privind intabularea dreptului de proprietate asupra constructiilor C 1, C 2, C 4, pentru lipsa actelor de proprietate	A1
5105 / 13/08/2012		
Act Notarial nr. 833, din 08/08/2012 emis de NP IANCU LAURA IOANA;		
B6	Intabulare, drept de PROPRIETATEcu titlu de cumparare, dobandit prin Conventie, cota actuala 1/1 1) DIACONU GHEORGHE MARIAN 2) DIACONU GABRIELA , soti, ca bun comun	A1, A1.1, A1.3

C. Partea III. SARCINI .

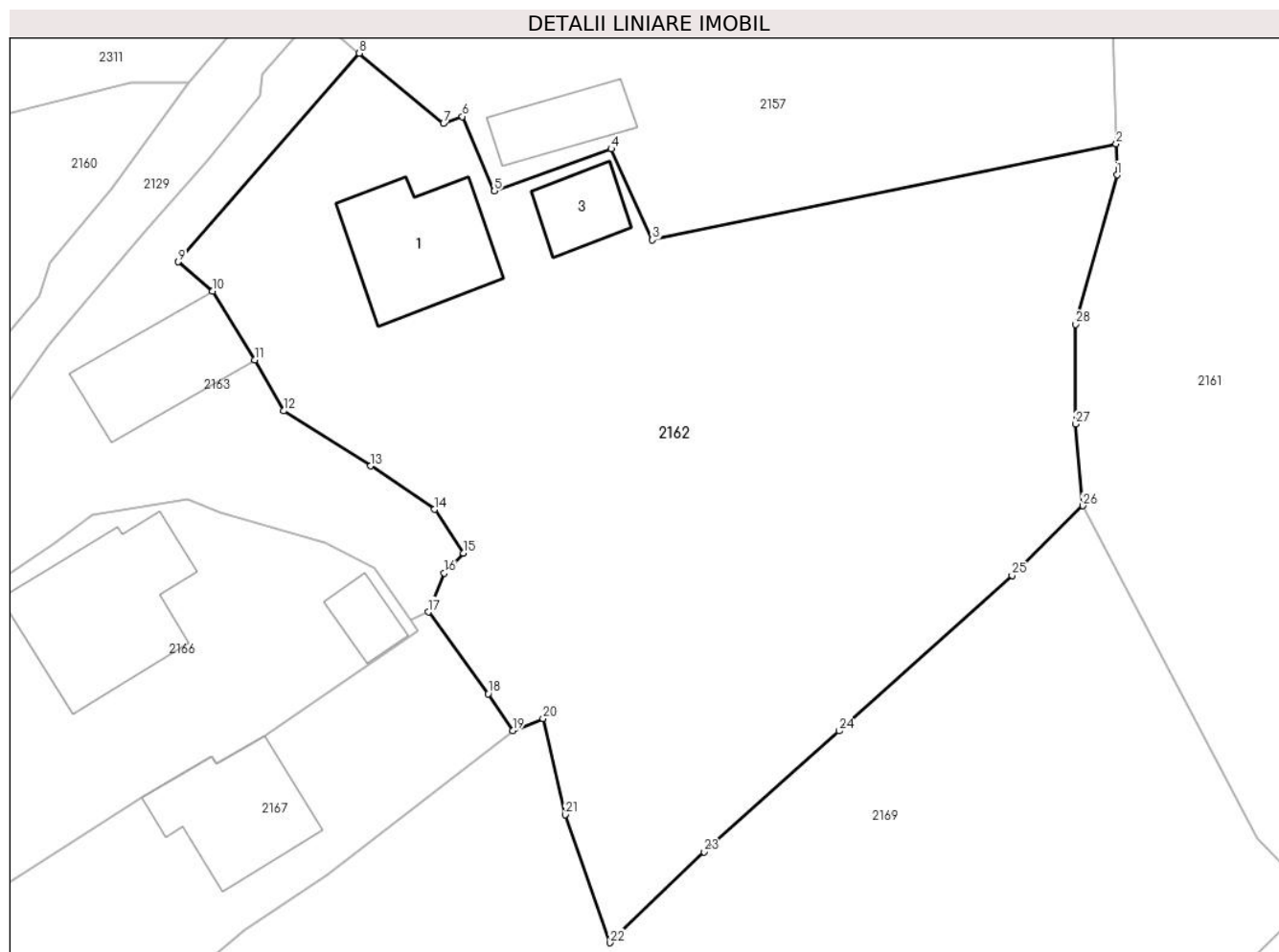
Inscrieri privind dezmembramintele dreptului de proprietate, drepturi reale de garanție și sarcini	Referințe
NU SUNT	

Anexa Nr. 1 La Partea I

Teren

Nr cadastral	Suprafața (mp)*	Observații / Referințe
20545	1.916	

* Suprafața este determinată în planul de proiecție Stereo 70.



Date referitoare la teren

Crt	Categorie folosință	Intravilan	Suprafața (mp)	Tarla	Parcelă	Nr. topo	Observații / Referințe
1	curți constructii	DA	422	31	74	-	
2	arabil	DA	130	31	74	-	
3	livada	DA	1.364	31	79	-	

Date referitoare la construcții

Crt	Număr	Destinație construcție	Supraf. (mp)	Situație juridică	Observații / Referințe
A1.1	20545-C1	construcții de locuințe	73	Cu acte	Nr. niveluri:1; S. construita la sol:73 mp; LOCUINTA
A1.3	20545-C3	construcții de locuințe	26	Cu acte	Nr. niveluri:1; S. construita la sol:26 mp; LOCUINTA

Lungime Segmente

1) Valorile lungimilor segmentelor sunt obținute din proiecție în plan.

Punct început	X / Y	Punct sfârșit	X / Y	Lungime segment (** (m))	Punct început	X / Y	Punct sfârșit	X / Y	Lungime segment (** (m))
1	570.302,358 416.791,16	2	570.302,298 416.793,233	2.074	2	570.302,298 416.793,233	3	570.271,071 416.786,78	31.887

Punct început	X / Y	Punct sfârșit	X / Y	Lungime segment (** (m)
3	570.271,071 416.786,78	4	570.268,303 416.792,906	6.722
5	570.260,435 416.790,064	6	570.258,285 416.795,084	5.461
7	570.257,007 416.794,609	8	570.251,339 416.799,34	7.383
9	570.239,144 416.785,302	10	570.241,453 416.783,329	3.037
11	570.244,298 416.778,694	12	570.246,249 416.775,277	3.935
13	570.252,107 416.771,573	14	570.256,393 416.768,655	5.185
15	570.258,341 416.765,712	16	570.257,059 416.764,353	1.868
17	570.255,975 416.761,739	18	570.260,016 416.756,239	6.825
19	570.261,661 416.753,753	20	570.263,706 416.754,582	2.207
21	570.265,198 416.748,103	22	570.268,213 416.739,491	9.125
23	570.274,555 416.745,599	24	570.283,643 416.753,743	12.203
25	570.295,282 416.764,211	26	570.300,054 416.768,896	6.687
27	570.299,549 416.774,394	28	570.299,571 416.781,109	6.715

Punct început	X / Y	Punct sfârșit	X / Y	Lungime segment (** (m)
4	570.268,303 416.792,906	5	570.260,435 416.790,064	8.366
6	570.258,285 416.795,084	7	570.257,007 416.794,609	1.363
8	570.251,339 416.799,34	9	570.239,144 416.785,302	18.595
10	570.241,453 416.783,329	11	570.244,298 416.778,694	5.438
12	570.246,249 416.775,277	13	570.252,107 416.771,573	6.931
14	570.256,393 416.768,655	15	570.258,341 416.765,712	3.529
16	570.257,059 416.764,353	17	570.255,975 416.761,739	2.83
18	570.260,016 416.756,239	19	570.261,661 416.753,753	2.981
20	570.263,706 416.754,582	21	570.265,198 416.748,103	6.649
22	570.268,213 416.739,491	23	570.274,555 416.745,599	8.805
24	570.283,643 416.753,743	25	570.295,282 416.764,211	15.654
26	570.300,054 416.768,896	27	570.299,549 416.774,394	5.521
28	570.299,571 416.781,109	1	570.302,358 416.791,16	10.43

** Lungimile segmentelor sunt determinate în planul de proiecție Stereo 70 și sunt rotunjite la 1 milimetru.

*** Distanța dintre puncte este formată din segmente cumulate ce sunt mai mici decât valoarea 1 milimetru.

**DATE DESPRE IMOBILUL NR. 2163**

Oficiul de Cadastru și Publicitate Imobiliară PRAHOVA
Biroul de Cadastru și Publicitate Imobiliară Vălenii de Munte

A. Partea I. Descrierea imobilului

TEREN Intravilan

Adresa: Loc. Scurtesti, Jud. Prahova

Nr. Crt	Nr cadastral Nr. topografic	Suprafața* (mp)	Observații / Referințe
A1	20546	559	Sector cadastral:24 Teren neimpregmuit;

Construcții

Crt	Nr cadastral Nr. topografic	Adresa	Observații / Referințe
A1.4	20546-C4	Loc. Scurtesti, Jud. Prahova	Nr. niveluri:1; S. construita la sol:61 mp; ANEXA

B. Partea II. Proprietari și acte

Inscrieri privitoare la dreptul de proprietate și alte drepturi reale		Referințe
5104 / 13/08/2012		
Act Notarial nr. 832, din 08/08/2012 emis de NP IANCU LAURA IOANA;		
B1	Se infiinteaza cartea funciara 20546 a imobilului cu numarul cadastral 20546/Stefesti, rezultat din dezmembrarea imobilului cu numarul cadastral 20531 in scris in cartea funciara 20531;	A1
Act Notarial nr. 2310, din 19/07/1996 emis de BNP Codescu Eugenia (transcris sub nr. 1612, 1613, 1614, 1615, 1616\1996; act notarial nr. 2227/28-08-1996 emis de BNP Francu Matei; adeverinta nr. 1687\16.06.2011 eliberata de PRIMARIA COMUNEI STEFESTI);		
B4	se respinge cererea privind intabularea dreptului de proprietate asupra constructiilor C 1, C 2, C 4, pentru lipsa actelor de proprietate	A1
5106 / 13/08/2012		
Act Notarial nr. 833, din 08/08/2012 emis de NP IANCU LAURA IOANA;		
B6	Intabulare, drept de PROPRIETATEcu titlu de cumparare, dobandit prin Conventie, cota actuala 1/2 1) DIACONU GHEORGHE MARIAN 2) DIACONU GABRIELA, , soti, ca bun comun	A1
B7	Intabulare, drept de PROPRIETATEcu titlu de cumparare, dobandit prin Conventie, cota actuala 1/1 1) DIACONU GHEORGHE MARIAN 2) DIACONU GABRIELA, , soti, ca bun comun	A1.4
5107 / 13/08/2012		
Act Notarial nr. 835, din 08/08/2012 emis de NP IANCU LAURA IOANA;		
B8	Intabulare, drept de PROPRIETATEcu titlu de cumparare, dobandit prin Conventie, cota actuala 1/4 1) DIACONU MARINELA, , necasatorita, ca bun propriu	A1
B9	Intabulare, drept de PROPRIETATEcu titlu de cumparare, dobandit prin Conventie, cota actuala 1/4 1) DIACONU ANA MARIA, , necasatorita, ca bun propriu	A1

C. Partea III. SARCINI .

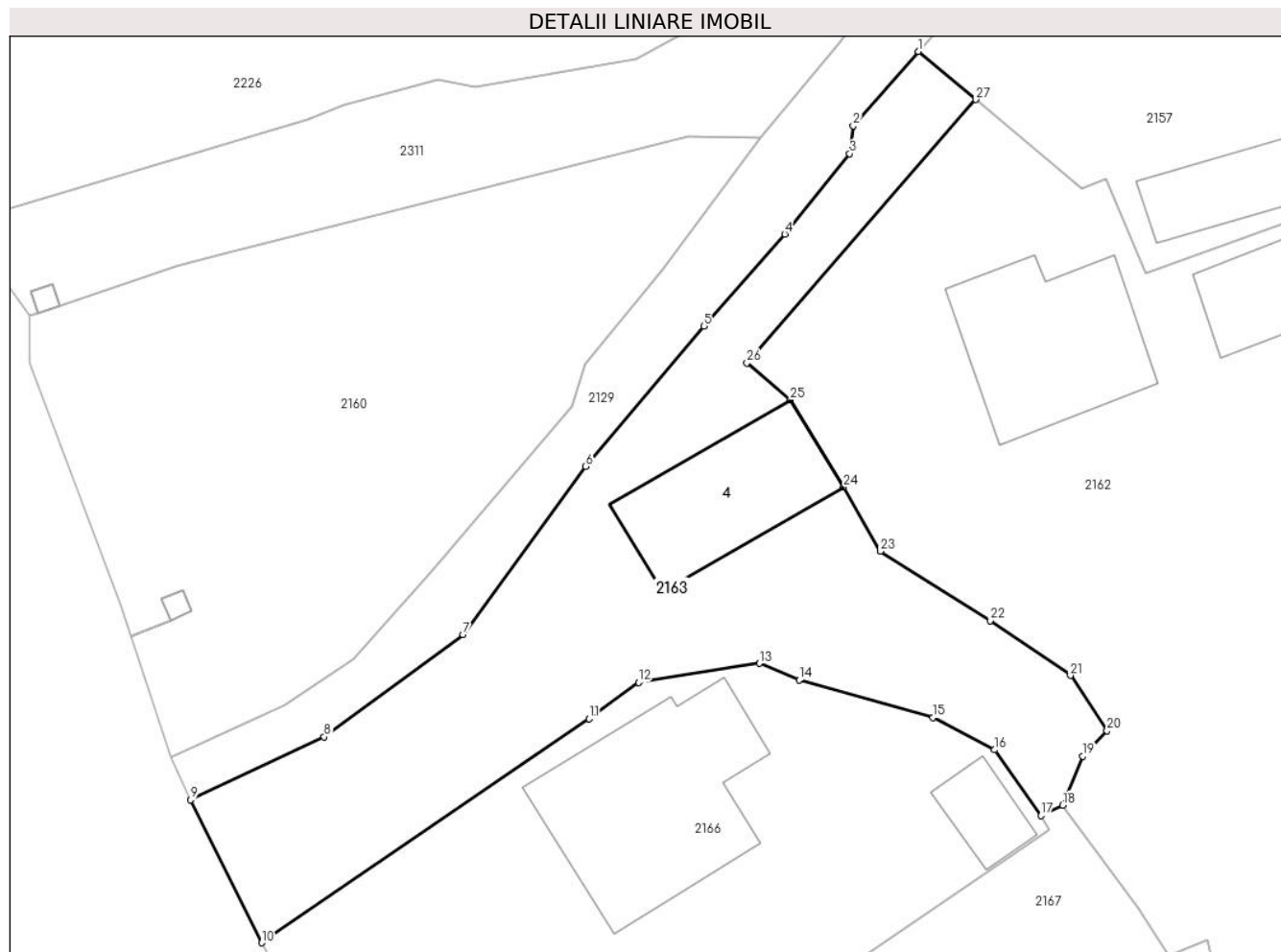
Inscrieri privind dezmembramintele dreptului de proprietate, drepturi reale de garanție și sarcini	Referințe
NU SUNT	

Anexa Nr. 1 La Partea I

Teren

Nr cadastral	Suprafața (mp)*	Observații / Referințe
20546	559	

* Suprafața este determinată în planul de proiecție Stereo 70.



Date referitoare la teren

Crt	Categorie folosință	Intravilan	Suprafața (mp)	Tarla	Parcelă	Nr. topo	Observații / Referințe
1	curți construcții	DA	538	31	74	-	
2	livada	DA	21	31	79	-	

Date referitoare la construcții

Crt	Număr	Destinație construcție	Supraf. (mp)	Situație juridică	Observații / Referințe
A1.4	20546-C4	construcții anexa	61	Cu acte	Nr. niveluri:1; S. construita la sol:61 mp; ANEXA

Lungime Segmente

1) Valorile lungimilor segmentelor sunt obținute din proiecție în plan.

Punct început	X / Y	Punct sfârșit	X / Y	Lungime segment (** (m)
1	570.248,268 416.801,904	2	570.244,801 416.797,946	5.262
3	570.244,613 416.796,453	4	570.241,149 416.792,177	5.503
5	570.236,834 416.787,275	6	570.230,543 416.779,794	9.775

Punct început	X / Y	Punct sfârșit	X / Y	Lungime segment (** (m)
2	570.244,801 416.797,946	3	570.244,613 416.796,453	1.505
4	570.241,149 416.792,177	5	570.236,834 416.787,275	6.531
6	570.230,543 416.779,794	7	570.224,0 416.770,829	11.099

Punct început	X / Y	Punct sfârșit	X / Y	Lungime segment (** (m))
7	570.224,0 416.770,829	8	570.216,59 416.765,379	9.198
9	570.209,449 416.762,024	10	570.213,258 416.754,41	8.514
11	570.230,718 416.766,344	12	570.233,352 416.768,283	3.271
13	570.239,793 416.769,3	14	570.241,922 416.768,402	2.311
15	570.249,055 416.766,407	16	570.252,335 416.764,693	3.701
17	570.254,814 416.761,18	18	570.255,975 416.761,739	1.289
19	570.257,059 416.764,353	20	570.258,341 416.765,712	1.868
21	570.256,393 416.768,655	22	570.252,107 416.771,573	5.185
23	570.246,249 416.775,277	24	570.244,298 416.778,694	3.935
25	570.241,453 416.783,329	26	570.239,144 416.785,302	3.037
27	570.251,339 416.799,34	1	570.248,268 416.801,904	4.001

Punct început	X / Y	Punct sfârșit	X / Y	Lungime segment (** (m))
8	570.216,59 416.765,379	9	570.209,449 416.762,024	7.89
10	570.213,258 416.754,41	11	570.230,718 416.766,344	21.149
12	570.233,352 416.768,283	13	570.239,793 416.769,3	6.521
14	570.241,922 416.768,402	15	570.249,055 416.766,407	7.407
16	570.252,335 416.764,693	17	570.254,814 416.761,18	4.3
18	570.255,975 416.761,739	19	570.257,059 416.764,353	2.83
20	570.258,341 416.765,712	21	570.256,393 416.768,655	3.529
22	570.252,107 416.771,573	23	570.246,249 416.775,277	6.931
24	570.244,298 416.778,694	25	570.241,453 416.783,329	5.438
26	570.239,144 416.785,302	27	570.251,339 416.799,34	18.595

** Lungimile segmentelor sunt determinate în planul de proiecție Stereo 70 și sunt rotunjite la 1 milimetru.

*** Distanța dintre puncte este formată din segmente cumulate ce sunt mai mici decât valoarea 1 milimetru.

**DATE DESPRE IMOBILUL NR. 2164**

Oficiul de Cadastru și Publicitate Imobiliară PRAHOVA
Biroul de Cadastru și Publicitate Imobiliară Vălenii de Munte

A. Partea I. Descrierea imobilului

TEREN Intravilan

Adresa: Loc. Scurtesti, Jud. Prahova

Nr. Crt	Nr cadastral Nr. topografic	Suprafața* (mp)	Observații / Referințe
A1		1	Sector cadastral:24 Teren neimprijmit;

Construcții

Crt	Nr cadastral Nr. topografic	Adresa	Observații / Referințe
A1.1		Loc. Scurtesti, Jud. Prahova	Nr. niveluri:1; S. construita la sol:1 mp; STALP ENERGIE ELECTRICA LEA 20KV

B. Partea II. Proprietari și acte

Inscrieri privitoare la dreptul de proprietate și alte drepturi reale		Referințe
/		
Act Normativ nr. 123, din 10/07/2012 emis de PARLAMENTUL ROMANIEI;		
B1	Intabulare, drept de PROPRIETATE, dobandit prin Lege, cota actuala 1/1 1) STATUL ROMAN, CIF:9999999999999	A1, A1.1
Act Normativ nr. 980, din 16/12/2015 emis de GUVERNUL ROMANIEI;		
B2	Intabulare, drept de ADMINISTRARE, dobandit prin Lege 1) MINISTERUL ECONOMIEI, ENERGIEI SI MEDIULUI DE AFACERI, CIF:9999999999999	A1, A1.1
Act Administrativ nr. 9, din 07/10/2005 emis de MINISTERUL ECONOMIEI SI COMERTULUI (ACT ADITIONAL 1/10.06.2008 EMIS DE MINISTERUL ECONOMIEI SI FINANTELOR, ACT ADITIONAL 2/18.06.2015 EMIS DE MINISTERUL ENERGIEI, INTREPRINDERILOR MICI SI MIJLOCII SI MEDIULUI DE AFACERI, ACT ADITIONAL 3/10.02.2016 EMIS DE MINISTERUL ENERGIEI, ACT ADITIONAL 4/02.03.2017 EMIS DE MINISTERUL ENERGIEI);		
B3	Intabulare, drept de CONCESIUNE, dobandit prin Lege 1) DISTRIBUTIE ENERGIE ELECTRICA ROMANIA SA, CIF:14476722	A1, A1.1

C. Partea III. SARCINI .

Inscrieri privind dezmembramintele dreptului de proprietate, drepturi reale de garanție și sarcini	Referințe
NU SUNT	

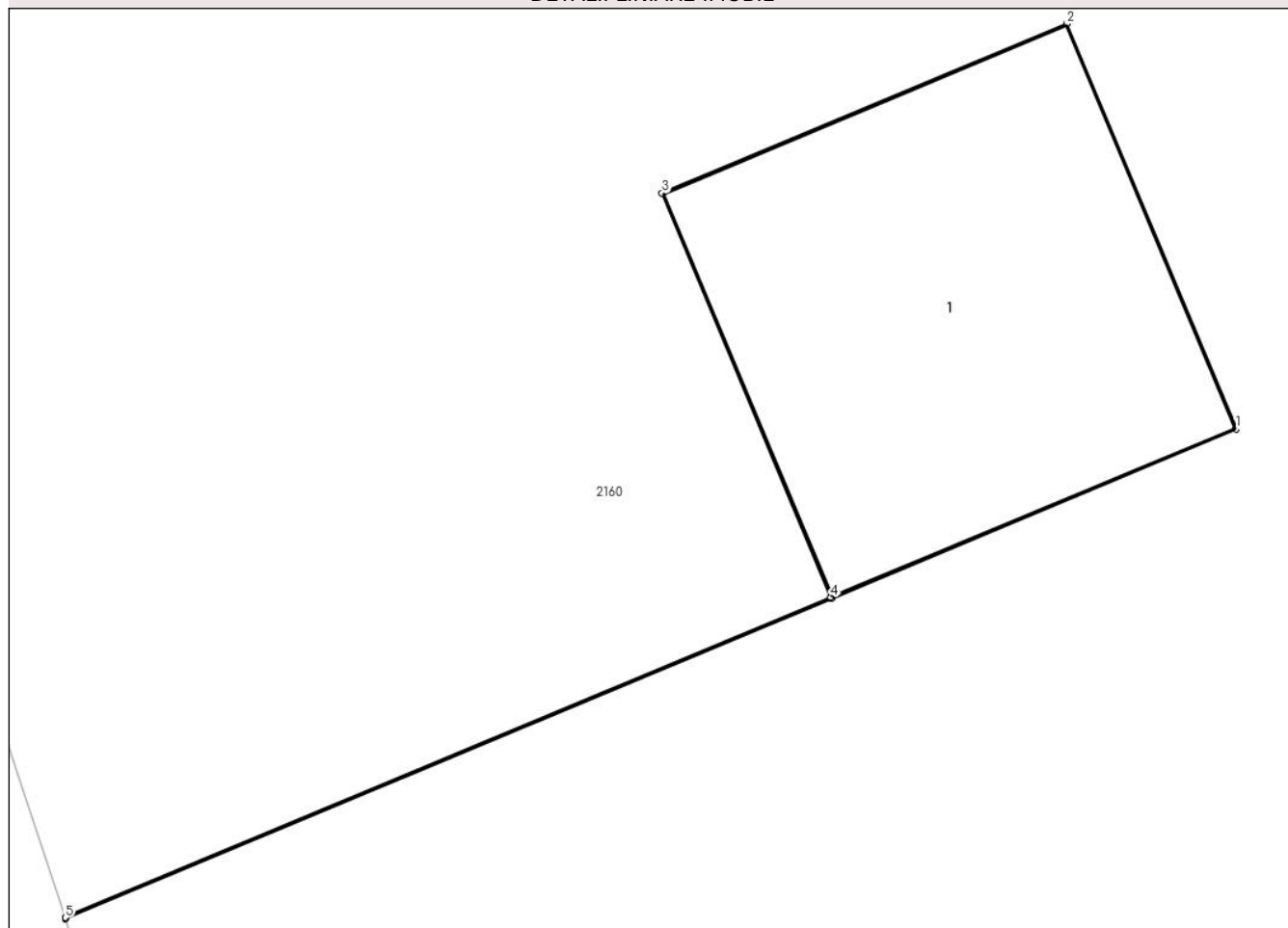
Anexa Nr. 1 La Partea I

Teren

Nr cadastral	Suprafața (mp)*	Observații / Referințe
	1	

* Suprafața este determinată în planul de proiecție Stereo 70.

DETALII LINIARE IMOBIL



Date referitoare la teren

Crt	Categorie folosință	Intra vilan	Suprafața (mp)	Tarla	Parcelă	Nr. topo	Observații / Referințe
1	curți constructii	DA	1	-	-	-	

Date referitoare la construcții

Crt	Număr	Destinație construcție	Supraf. (mp)	Situație juridică	Observații / Referințe
A1.1		construcții industriale și edilitare	1	Cu acte	Nr. niveluri:1; S. construita la sol:1 mp; STALP ENERGIE ELECTRICA LEA 20KV

Lungime Segmente

1) Valorile lungimilor segmentelor sunt obținute din proiecție în plan.

Punct început	X / Y	Punct sfârșit	X / Y	Lungime segment (** (m)
1	570.209,484 416.772,07	2	570.209,021 416.773,177	1.2
2	570.209,021 416.773,177	3	570.207,914 416.772,714	1.2
3	570.207,914 416.772,714	4	570.208,376 416.771,61	1.197

Punct început	X / Y	Punct sfârșit	X / Y	Lungime segment (** (m)
4	570.208,376 416.771,61	5	570.206,283 416.770,734	2.269
5	570.206,283 416.770,734	6	570.206,284 416.770,731	0.003
6	570.206,284 416.770,731	7	570.208,377 416.771,607	2.27
7	570.208,377 416.771,607	1	570.209,484 416.772,07	1.2

** Lungimile segmentelor sunt determinate în planul de proiecție Stereo 70 și sunt rotunjite la 1 milimetru.

*** Distanța dintre puncte este formată din segmente cumulate ce sunt mai mici decât valoarea 1 milimetru.

**DATE DESPRE IMOBILUL NR. 2165**

Oficiul de Cadastru și Publicitate Imobiliară PRAHOVA
Biroul de Cadastru și Publicitate Imobiliară Vălenii de Munte

A. Partea I. Descrierea imobilului

TEREN Intravilan

Adresa: Loc. Scurtesti, Jud. Prahova

Nr. Crt	Nr cadastral Nr. topografic	Suprafața* (mp)	Observații / Referințe
A1		1	Sector cadastral:24 Teren neimpregmuit;

Construcții

Crt	Nr cadastral Nr. topografic	Adresa	Observații / Referințe
A1.1		Loc. Scurtesti, Jud. Prahova	Nr. niveluri:1; S. construita la sol:1 mp; STALP ENERGIE ELECTRICA LEA 20KV

B. Partea II. Proprietari și acte

Inscrieri privitoare la dreptul de proprietate și alte drepturi reale		Referințe
/		
Act Normativ nr. 123, din 10/07/2012 emis de PARLAMENTUL ROMANIEI;		
B1	Intabulare, drept de PROPRIETATE, dobandit prin Lege, cota actuala 1/1 1) STATUL ROMAN, CIF:9999999999999	A1, A1.1
Act Normativ nr. 980, din 16/12/2015 emis de GUVERNUL ROMANIEI;		
B2	Intabulare, drept de ADMINISTRARE, dobandit prin Lege 1) MINISTERUL ECONOMIEI, ENERGIEI SI MEDIULUI DE AFACERI, CIF:9999999999999	A1, A1.1
Act Administrativ nr. 9, din 07/10/2005 emis de MINISTERUL ECONOMIEI SI COMERTULUI (ACT ADITIONAL 1/10.06.2008 EMIS DE MINISTERUL ECONOMIEI SI FINANTELOR, ACT ADITIONAL 2/18.06.2015 EMIS DE MINISTERUL ENERGIEI, INTREPRINDERILOR MICI SI MIJLOCII SI MEDIULUI DE AFACERI, ACT ADITIONAL 3/10.02.2016 EMIS DE MINISTERUL ENERGIEI, ACT ADITIONAL 4/02.03.2017 EMIS DE MINISTERUL ENERGIEI);		
B3	Intabulare, drept de CONCESIUNE, dobandit prin Lege 1) DISTRIBUTIE ENERGIE ELECTRICA ROMANIA SA, CIF:14476722	A1, A1.1

C. Partea III. SARCINI .

Inscrieri privind dezmembramintele dreptului de proprietate, drepturi reale de garanție și sarcini	Referințe
NU SUNT	


Anexa Nr. 1 La Partea I

Teren

Nr cadastral	Suprafața (mp)*	Observații / Referințe
	1	

* Suprafața este determinată în planul de proiecție Stereo 70.

DETALII LINIARE IMOBIL



Date referitoare la teren

Crt	Categorie folosință	Intra vilan	Suprafața (mp)	Tarla	Parcelă	Nr. topo	Observații / Referințe
1	curti constructii	DA	1	-	-	-	

Date referitoare la construcții

Crt	Număr	Destinație construcție	Supraf. (mp)	Situație juridică	Observații / Referințe
A1.1		construcții industriale și edilitare	1	Cu acte	Nr. niveluri:1; S. construita la sol:1 mp; STALP ENERGIE ELECTRICA LEA 20KV

Lungime Segmente

1) Valorile lungimilor segmentelor sunt obținute din proiecție în plan.

Punct început	X / Y	Punct sfârșit	X / Y	Lungime segment (** (m))
1	570.481,306 416.764,117	2	570.482,239 416.764,186	0.936
2	570.482,239 416.764,186	3	570.482,151 416.765,383	1.2
3	570.482,151 416.765,383	4	570.481,208 416.765,313	0.946

Punct început	X / Y	Punct sfârșit	X / Y	Lungime segment (** (m)
4	570.481,208 416.765,313	5	570.480,954 416.765,294	0.254
5	570.480,954 416.765,294	6	570.481,043 416.764,098	1.2
6	570.481,043 416.764,098	1	570.481,306 416.764,117	0.264

** Lungimile segmentelor sunt determinate în planul de proiecție Stereo 70 și sunt rotunjite la 1 milimetru.

*** Distanța dintre puncte este formată din segmente cumulate ce sunt mai mici decât valoarea 1 milimetru.

**DATE DESPRE IMOBILUL NR. 2166**

Oficiul de Cadastru și Publicitate Imobiliară PRAHOVA
Biroul de Cadastru și Publicitate Imobiliară Vălenii de Munte

A. Partea I. Descrierea imobilului

TEREN Intravilan

Adresa: Loc. Scurtesti, Jud. Prahova

Nr. Crt	Nr cadastral Nr. topografic	Suprafața* (mp)	Observații / Referințe
A1		628	Sector cadastral:24 Teren imprejmuit;

B. Partea II. Proprietari și acte

Inscrieri privitoare la dreptul de proprietate și alte drepturi reale		Referințe
/		
Act Normativ nr. 7, din 13/03/1996 emis de PARLAMENTUL ROMANIEI (ART. 13);		
B1	Inscrierea posesiei, drept de PROPRIETATE, dobandit prin Constituire, cota actuala 1/1 1) NEIDENTIFICAT NEIDENTIFICAT	A1
B2	SE NOTEAZA MENTIUNEA DE PROPRIETAR NEIDENTIFICAT	A1

C. Partea III. SARCINI .

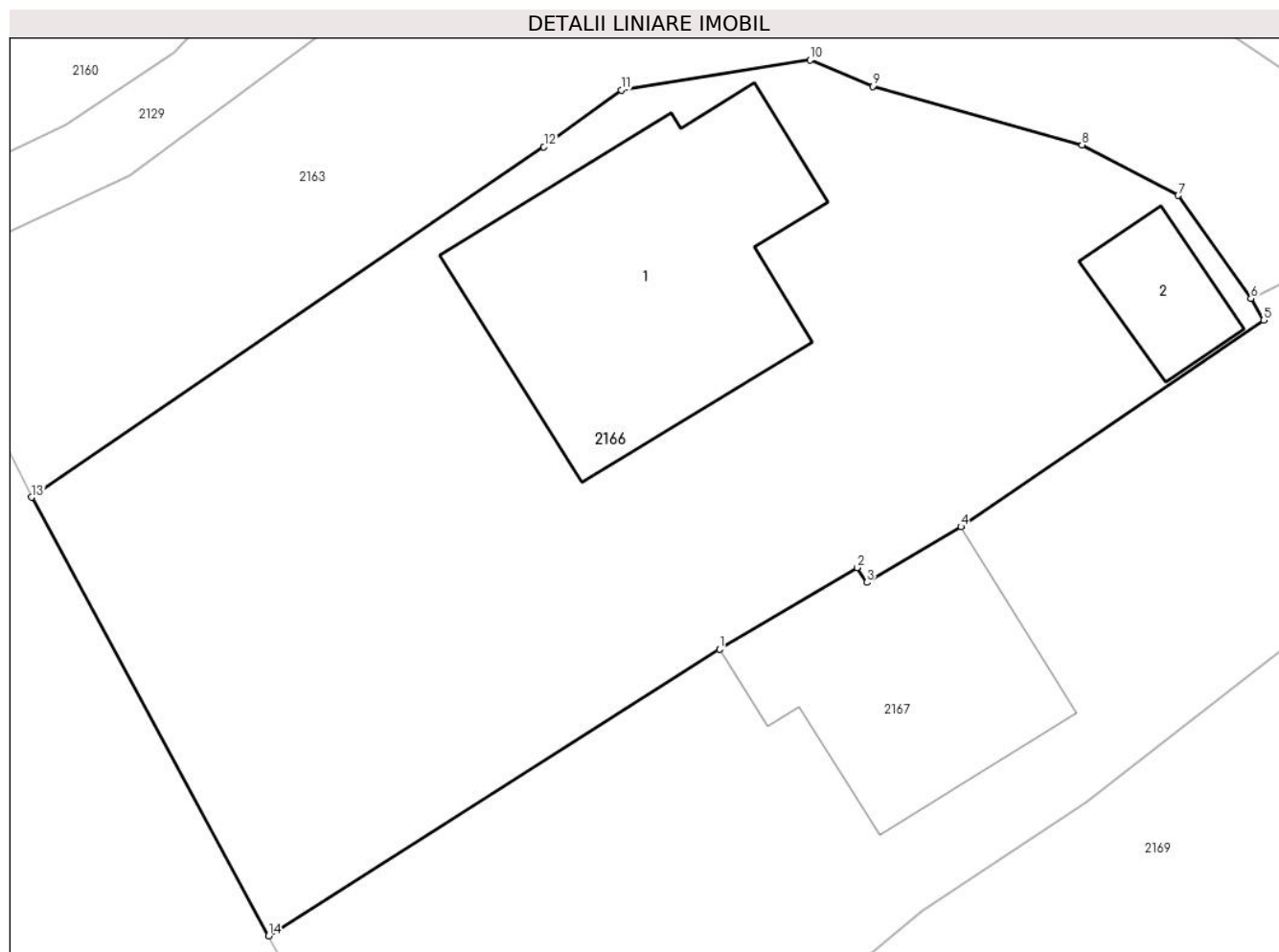
Inscrieri privind dezmembramintele dreptului de proprietate, drepturi reale de garanție și sarcini	Referințe
NU SUNT	

Anexa Nr. 1 La Partea I

Teren

Nr cadastral	Suprafața (mp)*	Observații / Referințe
	628	

* Suprafața este determinată în planul de proiecție Stereo 70.



Date referitoare la teren

Crt	Categorie folosință	Intravilan	Suprafața (mp)	Tarla	Parcelă	Nr. topo	Observații / Referințe
1	curți constructii	DA	628	-	-	-	

Date referitoare la construcții

Crt	Număr	Destinație construcție	Supraf. (mp)	Situație juridică	Observații / Referințe
A1.1		construcții de locuințe	99	Fara acte	Nr. niveluri:2; S. construita la sol:99 mp; LOCUINTA S+P
A1.2		construcții anexa	17	Fara acte	Nr. niveluri:1; S. construita la sol:17 mp; ANEXA

Lungime Segmente

1) Valorile lungimilor segmentelor sunt obținute din proiecție în plan.

Punct început	X / Y	Punct sfârșit	X / Y	Lungime segment (** (m)
1	570.236,703 416.749,242	2	570.241,387 416.752,016	5.444
2	570.241,387 416.752,016	3	570.241,725 416.751,514	0.605
3	570.241,725 416.751,514	4	570.244,926 416.753,41	3.72

Punct început	X / Y	Punct sfârșit	X / Y	Lungime segment (** (m)
4	570.244,926 416.753,41	5	570.255,25 416.760,442	12.491
5	570.255,25 416.760,442	6	570.254,814 416.761,18	0.857
6	570.254,814 416.761,18	7	570.252,335 416.764,693	4.3
7	570.252,335 416.764,693	8	570.249,055 416.766,407	3.701
8	570.249,055 416.766,407	9	570.241,922 416.768,402	7.407
9	570.241,922 416.768,402	10	570.239,793 416.769,3	2.311
10	570.239,793 416.769,3	11	570.233,352 416.768,283	6.521
11	570.233,352 416.768,283	12	570.230,718 416.766,344	3.271
12	570.230,718 416.766,344	13	570.213,258 416.754,41	21.149
13	570.213,258 416.754,41	14	570.221,331 416.739,473	16.979
14	570.221,331 416.739,473	1	570.236,703 416.749,242	18.214

** Lungimile segmentelor sunt determinate în planul de proiecție Stereo 70 și sunt rotunjite la 1 milimetru.

*** Distanța dintre puncte este formată din segmente cumulate ce sunt mai mici decât valoarea 1 milimetru.

**DATE DESPRE IMOBILUL NR. 2167**

Oficiul de Cadastru și Publicitate Imobiliară PRAHOVA
Biroul de Cadastru și Publicitate Imobiliară Vălenii de Munte

A. Partea I. Descrierea imobilului

TEREN Intravilan

Adresa: Loc. Scurtesti, Jud. Prahova

Nr. Crt	Nr cadastral Nr. topografic	Suprafața* (mp)	Observații / Referințe
A1		Din acte: 250 Masurata: 465	Sector cadastral:24 Teren imprejmuit;

Construcții

Crt	Nr cadastral Nr. topografic	Adresa	Observații / Referințe
A1.1		Loc. Scurtesti, Jud. Prahova	Nr. niveluri:1; S. construita la sol:66 mp; LOCUINTA

B. Partea II. Proprietari și acte

Inscrieri privitoare la dreptul de proprietate și alte drepturi reale		Referințe
/		
Act Administrativ nr. 679, din 10/08/1998 emis de COMISIA JUDETEANA PRAHOVA;		
B1	Intabulare, drept de PROPRIETATE, dobandit prin Constituire, cota actuala 1/1 1) SOARE N ION	A1
Act Notarial nr. 203, din 16/02/1976 emis de NOTARIATUL DE STAT VALENII DE MUNTE;		
B2	Intabulare, drept de PROPRIETATE, dobandit prin Conventie, cota actuala 1/1 1) SOARE N ION	A1.1

C. Partea III. SARCINI .

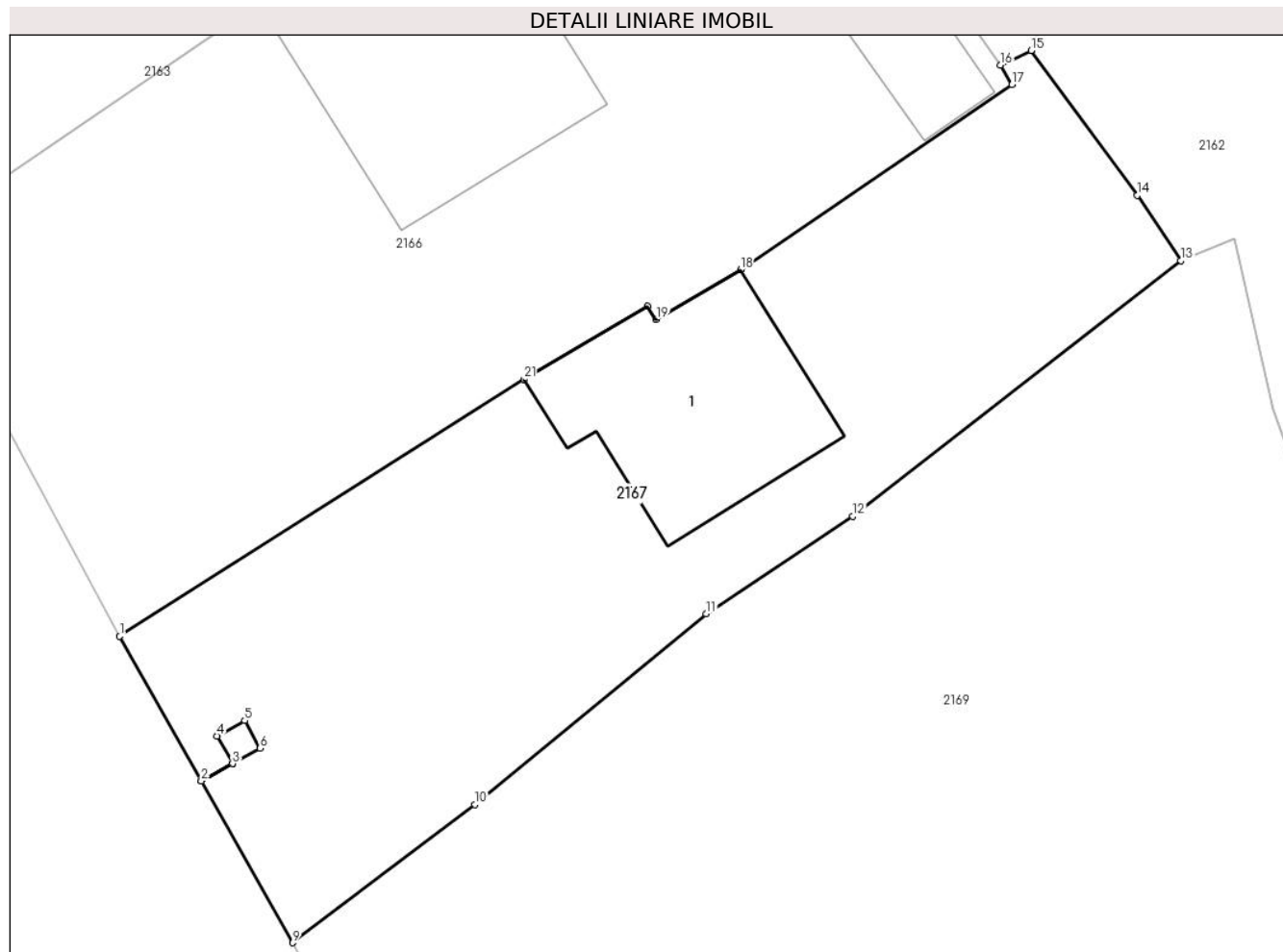
Inscrieri privind dezmembramintele dreptului de proprietate, drepturi reale de garanție și sarcini	Referințe
NU SUNT	

Anexa Nr. 1 La Partea I

Teren

Nr cadastral	Suprafața (mp)*	Observații / Referințe
	Din acte: 250 Masurata: 465	

* Suprafața este determinată în planul de proiecție Stereo 70.



Date referitoare la teren

Crt	Categorie folosință	Intra vilan	Suprafața (mp)	Tarla	Parcelă	Nr. topo	Observații / Referințe
1	curți constructii	DA	465	31	74	-	

Date referitoare la construcții

Crt	Număr	Destinație construcție	Supraf. (mp)	Situație juridică	Observații / Referințe
A1.1		construcții de locuințe	66	Cu acte	Nr. niveluri:1; S. construita la sol:66 mp; LOCUINTA

Lungime Segmente

1) Valorile lungimilor segmentelor sunt obținute din proiecție în plan.

Punct început	X / Y	Punct sfârșit	X / Y	Lungime segment (** (m)
1	570.221,331 416.739,473	2	570.224,431 416.733,973	6.313
3	570.225,619 416.734,632	4	570.225,038 416.735,679	1.197
5	570.226,087 416.736,261	6	570.226,669 416.735,212	1.2

Punct început	X / Y	Punct sfârșit	X / Y	Lungime segment (** (m)
2	570.224,431 416.733,973	3	570.225,619 416.734,632	1.359
4	570.225,038 416.735,679	5	570.226,087 416.736,261	1.2
6	570.226,669 416.735,212	7	570.225,62 416.734,63	1.2

Punct început	X / Y	Punct sfârșit	X / Y	Lungime segment (** (m)
7	570.225,62 416.734,63	8	570.224,432 416.733,97	1.359
9	570.227,899 416.727,819	10	570.234,828 416.733,072	8.695
11	570.243,625 416.740,323	12	570.249,2 416.744,039	6.7
13	570.261,661 416.753,753	14	570.260,016 416.756,239	2.981
15	570.255,975 416.761,739	16	570.254,814 416.761,18	1.289
17	570.255,25 416.760,442	18	570.244,926 416.753,41	12.491
19	570.241,725 416.751,514	20	570.241,387 416.752,016	0.605
21	570.236,703 416.749,242	1	570.221,331 416.739,473	18.214

Punct început	X / Y	Punct sfârșit	X / Y	Lungime segment (** (m)
8	570.224,432 416.733,97	9	570.227,899 416.727,819	7.061
10	570.234,828 416.733,072	11	570.243,625 416.740,323	11.4
12	570.249,2 416.744,039	13	570.261,661 416.753,753	15.8
14	570.260,016 416.756,239	15	570.255,975 416.761,739	6.825
16	570.254,814 416.761,18	17	570.255,25 416.760,442	0.857
18	570.244,926 416.753,41	19	570.241,725 416.751,514	3.72
20	570.241,387 416.752,016	21	570.236,703 416.749,242	5.444

** Lungimile segmentelor sunt determinate în planul de proiecție Stereo 70 și sunt rotunjite la 1 milimetru.

*** Distanța dintre puncte este formată din segmente cumulate ce sunt mai mici decât valoarea 1 milimetru.

**DATE DESPRE IMOBILUL NR. 2168**

Oficiul de Cadastru și Publicitate Imobiliară PRAHOVA
 Biroul de Cadastru și Publicitate Imobiliară Vălenii de Munte

A. Partea I. Descrierea imobilului

TEREN Intravilan

Nr. CF vechi:526

Nr. cadastral vechi:10033

Adresa: Loc. Scurtesti, Str Scurtesti, Jud. Prahova

Nr. Crt	Nr cadastral Nr. topografic	Suprafața* (mp)	Observații / Referințe
A1	20048	Din acte: 1.000 Masurata: 999	Sector cadastral:24 Teren neimprejmuit;

B. Partea II. Proprietari și acte

Inscrieri privitoare la dreptul de proprietate și alte drepturi reale	Referințe
1692 / 19/04/2007	
Actiune In Instanta nr. 478, din 19/04/2007 emis de BNP IANCU LAURA IOANA;	
B2	A1
Intabulare, drept de PROPRIETATE, dobandit prin Conventie, cota actuala 1/1 1) CAPRARU FLORIAN	

C. Partea III. SARCINI .

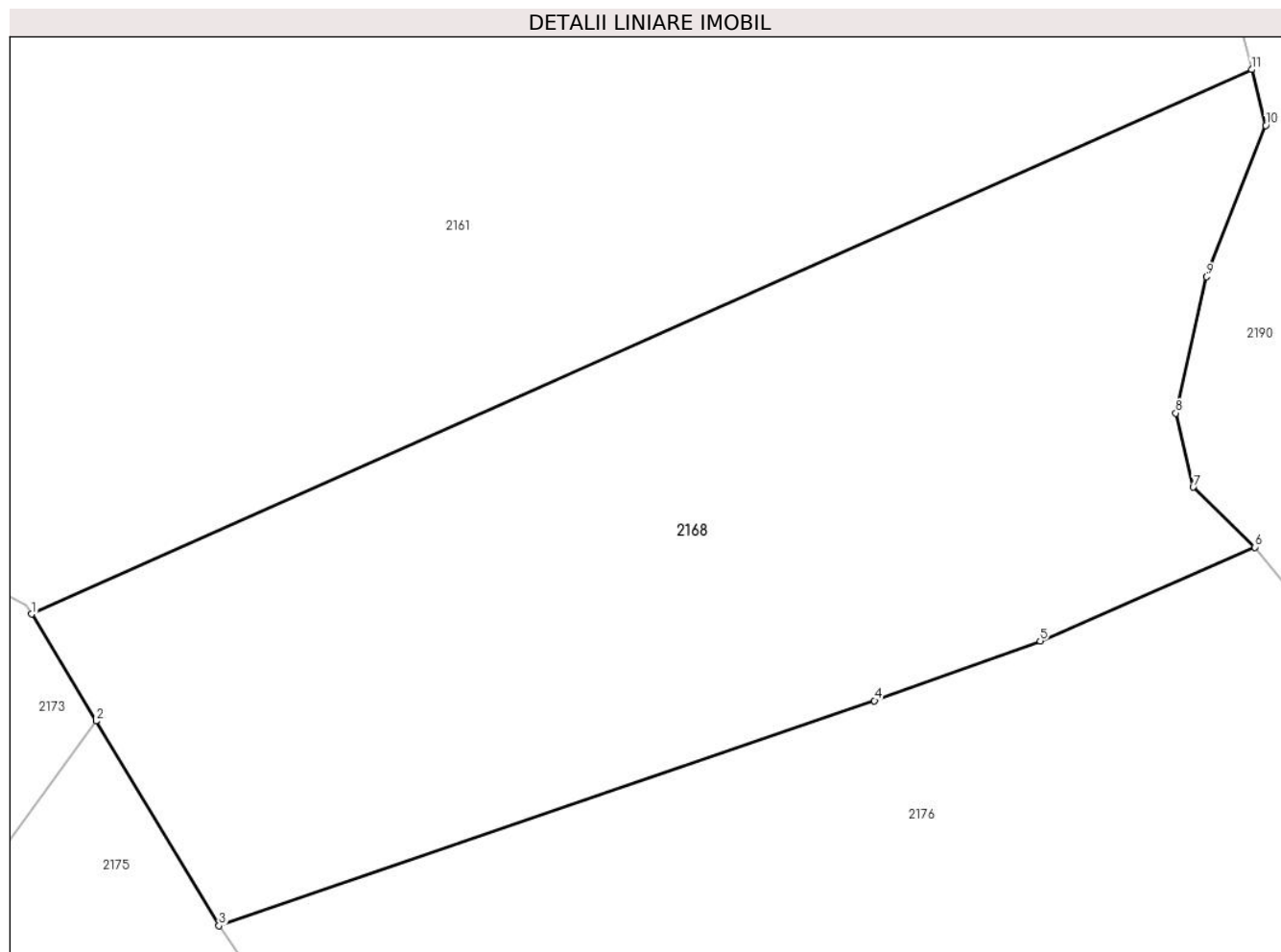
Inscrieri privind dezmembramintele dreptului de proprietate, drepturi reale de garanție și sarcini	Referințe
NU SUNT	

Anexa Nr. 1 La Partea I

Teren

Nr cadastral	Suprafața (mp)*	Observații / Referințe
20048	Din acte: 1.000 Masurata: 999	

* Suprafața este determinată în planul de proiecție Stereo 70.



Date referitoare la teren

Crt	Categorie folosință	Intra vilan	Suprafața (mp)	Tarla	Parcelă	Nr. topo	Observații / Referințe
1	livada	DA	999	31	173	-	

Lungime Segmente

1) Valorile lungimilor segmentelor sunt obținute din proiecție în plan.

Punct început	X / Y	Punct sfârșit	X / Y	Lungime segment (** (m)
1	570.321,734 416.739,223	2	570.324,669 416.734,346	5.691
2	570.324,669 416.734,346	3	570.330,283 416.725,019	10.887
3	570.330,283 416.725,019	4	570.360,175 416.735,277	31.603
4	570.360,175 416.735,277	5	570.367,732 416.738,001	8.033
5	570.367,732 416.738,001	6	570.377,533 416.742,278	10.694

Punct început	X / Y	Punct sfârșit	X / Y	Lungime segment (** (m)
6	570.377,533 416.742,278	7	570.374,711 416.745,01	3.928
7	570.374,711 416.745,01	8	570.373,925 416.748,396	3.476
8	570.373,925 416.748,396	9	570.375,325 416.754,611	6.371
9	570.375,325 416.754,611	10	570.378,019 416.761,508	7.404
10	570.378,019 416.761,508	11	570.377,378 416.764,058	2.63
11	570.377,378 416.764,058	1	570.321,734 416.739,223	60.935

** Lungimile segmentelor sunt determinate în planul de proiecție Stereo 70 și sunt rotunjite la 1 milimetru.

*** Distanța dintre puncte este formată din segmente cumulate ce sunt mai mici decât valoarea 1 milimetru.

**DATE DESPRE IMOBILUL NR. 2169**

Oficiul de Cadastru și Publicitate Imobiliară PRAHOVA
Biroul de Cadastru și Publicitate Imobiliară Vălenii de Munte

A. Partea I. Descrierea imobilului

TEREN Intravilan

Adresa: Loc. Scurtesti, Jud. Prahova

Nr. Crt	Nr cadastral Nr. topografic	Suprafața* (mp)	Observații / Referințe
A1		2.318	Sector cadastral:24 Teren imprejmuit;

B. Partea II. Proprietari și acte

Inscrieri privitoare la dreptul de proprietate și alte drepturi reale		Referințe
/		
Act Normativ nr. 7, din 13/03/1996 emis de PARLAMENTUL ROMANIEI (ART. 13);		
B1	Inscrierea posesiei, drept de PROPRIETATE, dobandit prin Constituire, cota actuala 1/1 1) NEIDENTIFICAT NEIDENTIFICAT	A1
B2	SE NOTEAZA MENTIUNEA DE PROPRIETAR NEIDENTIFICAT	A1

C. Partea III. SARCINI .

Inscrieri privind dezmembramintele dreptului de proprietate, drepturi reale de garanție și sarcini	Referințe
NU SUNT	

Anexa Nr. 1 La Partea I

Teren

Nr cadastral	Suprafața (mp)*	Observații / Referințe
	2.318	

* Suprafața este determinată în planul de proiecție Stereo 70.



Date referitoare la teren

Crt	Categorie folosință	Intravilan	Suprafața (mp)	Tarla	Parcelă	Nr. topo	Observații / Referințe
1	curți constructii	DA	800	-	-	-	
2	arabil	DA	1.518	-	-	-	

Date referitoare la construcții

Crt	Număr	Destinație construcție	Supraf. (mp)	Situație juridică	Observații / Referințe
A1.1		construcții de locuințe	73	Fara acte	Nr. niveluri:1; S. construita la sol:73 mp; LOCUINTA

Lungime Segmente

1) Valorile lungimilor segmentelor sunt obținute din proiecție în plan.

Punct început	X / Y	Punct sfârșit	X / Y	Lungime segment (** (m)
1	570.234,828 416.733,072	2	570.227,899 416.727,819	8.695
3	570.237,292 416.710,666	4	570.246,068 416.715,96	10.249
5	570.257,908 416.722,712	6	570.269,361 416.727,705	12.494

Punct început	X / Y	Punct sfârșit	X / Y	Lungime segment (** (m)
2	570.227,899 416.727,819	3	570.237,292 416.710,666	19.556
4	570.246,068 416.715,96	5	570.257,908 416.722,712	13.63
6	570.269,361 416.727,705	7	570.270,991 416.725,923	2.415

Punct început	X / Y	Punct sfârșit	X / Y	Lungime segment (** (m)
7	570.270,991 416.725,923	8	570.274,939 416.720,753	6.505
9	570.278,395 416.716,915	10	570.283,939 416.711,922	7.461
11	570.286,242 416.714,605	12	570.292,301 416.719,673	7.899
13	570.293,637 416.720,979	14	570.296,522 416.723,467	3.81
15	570.301,406 416.728,449	16	570.315,612 416.742,579	20.037
17	570.311,842 416.746,477	18	570.300,054 416.768,896	25.329
19	570.295,282 416.764,211	20	570.283,643 416.753,743	15.654
21	570.274,555 416.745,599	22	570.268,213 416.739,491	8.805
23	570.265,198 416.748,103	24	570.263,706 416.754,582	6.649
25	570.261,661 416.753,753	26	570.249,2 416.744,039	15.8
27	570.243,625 416.740,323	1	570.234,828 416.733,072	11.4

Punct început	X / Y	Punct sfârșit	X / Y	Lungime segment (** (m)
8	570.274,939 416.720,753	9	570.278,395 416.716,915	5.165
10	570.283,939 416.711,922	11	570.286,242 416.714,605	3.536
12	570.292,301 416.719,673	13	570.293,637 416.720,979	1.868
14	570.296,522 416.723,467	15	570.301,406 416.728,449	6.977
16	570.315,612 416.742,579	17	570.311,842 416.746,477	5.423
18	570.300,054 416.768,896	19	570.295,282 416.764,211	6.687
20	570.283,643 416.753,743	21	570.274,555 416.745,599	12.203
22	570.268,213 416.739,491	23	570.265,198 416.748,103	9.125
24	570.263,706 416.754,582	25	570.261,661 416.753,753	2.207
26	570.249,2 416.744,039	27	570.243,625 416.740,323	6.7

** Lungimile segmentelor sunt determinate în planul de proiecție Stereo 70 și sunt rotunjite la 1 milimetru.

*** Distanța dintre puncte este formată din segmente cumulate ce sunt mai mici decât valoarea 1 milimetru.

**DATE DESPRE IMOBILUL NR. 2170**

Oficiul de Cadastru și Publicitate Imobiliară PRAHOVA
Biroul de Cadastru și Publicitate Imobiliară Vălenii de Munte

A. Partea I. Descrierea imobilului

TEREN Intravilan

Adresa: Loc. Scurtesti, Jud. Prahova

Nr. Crt	Nr cadastral Nr. topografic	Suprafața* (mp)	Observații / Referințe
A1		1	Sector cadastral:24 Teren neimprijmit;

Construcții

Crt	Nr cadastral Nr. topografic	Adresa	Observații / Referințe
A1.1		Loc. Scurtesti, Jud. Prahova	Nr. niveluri:1; S. construita la sol:1 mp; STALP ENERGIE ELECTRICA LEA 20KV

B. Partea II. Proprietari și acte

Inscrieri privitoare la dreptul de proprietate și alte drepturi reale		Referințe
/		
Act Normativ nr. 123, din 10/07/2012 emis de PARLAMENTUL ROMANIEI;		
B1	Intabulare, drept de PROPRIETATE, dobandit prin Lege, cota actuala 1/1 1) STATUL ROMAN, CIF:9999999999999	A1, A1.1
Act Normativ nr. 980, din 16/12/2015 emis de GUVERNUL ROMANIEI;		
B2	Intabulare, drept de ADMINISTRARE, dobandit prin Lege 1) MINISTERUL ECONOMIEI, ENERGIEI SI MEDIULUI DE AFACERI, CIF:9999999999999	A1, A1.1
Act Administrativ nr. 9, din 07/10/2005 emis de MINISTERUL ECONOMIEI SI COMERTULUI (ACT ADITIONAL 1/10.06.2008 EMIS DE MINISTERUL ECONOMIEI SI FINANTELOR, ACT ADITIONAL 2/18.06.2015 EMIS DE MINISTERUL ENERGIEI, INTREPRINDERILOR MICI SI MIJLOCII SI MEDIULUI DE AFACERI, ACT ADITIONAL 3/10.02.2016 EMIS DE MINISTERUL ENERGIEI, ACT ADITIONAL 4/02.03.2017 EMIS DE MINISTERUL ENERGIEI);		
B3	Intabulare, drept de CONCESIUNE, dobandit prin Lege 1) DISTRIBUTIE ENERGIE ELECTRICA ROMANIA SA, CIF:14476722	A1, A1.1

C. Partea III. SARCINI .

Inscrieri privind dezmembramintele dreptului de proprietate, drepturi reale de garanție și sarcini	Referințe
NU SUNT	

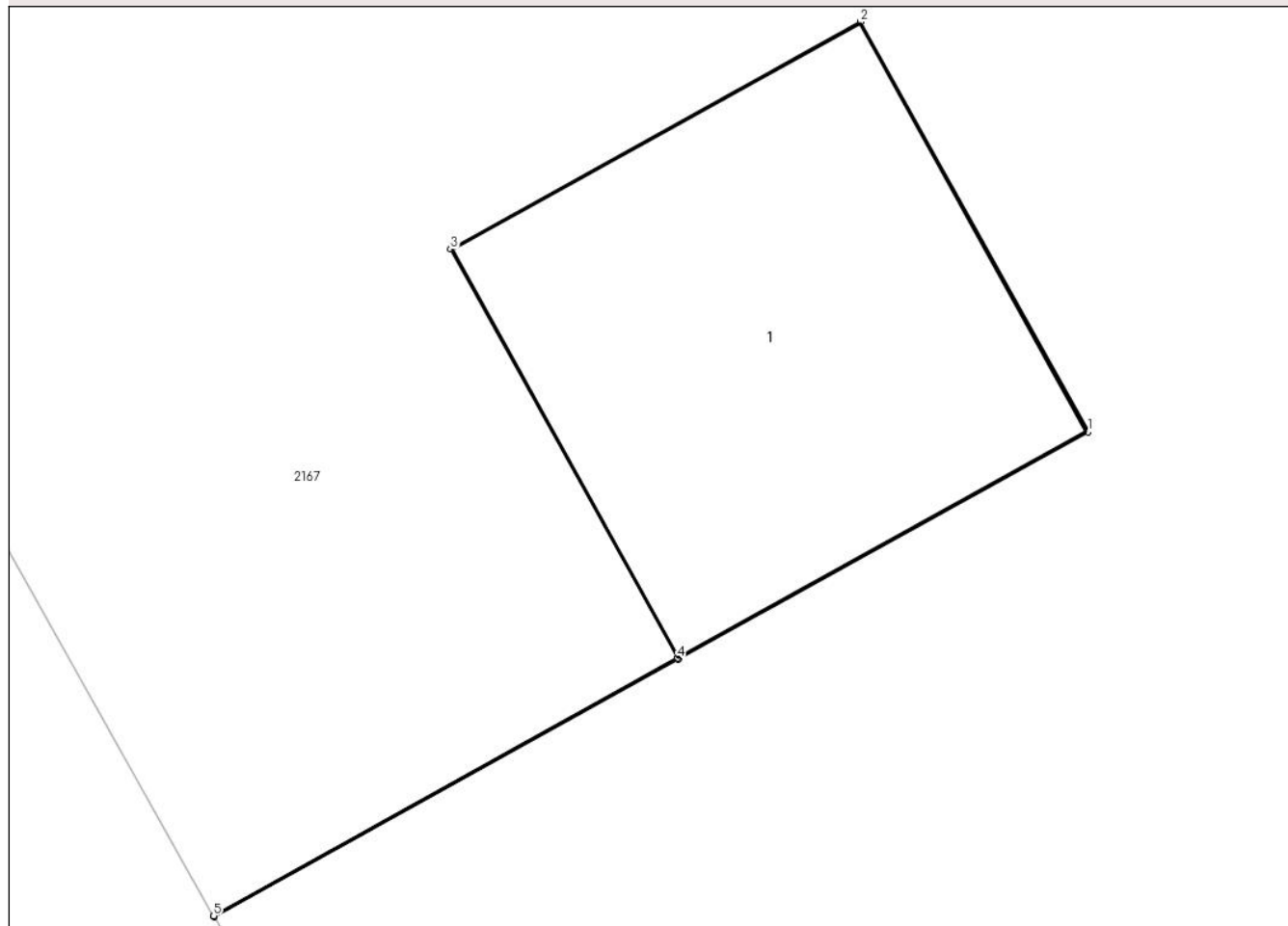
Anexa Nr. 1 La Partea I

Teren

Nr cadastral	Suprafața (mp)*	Observații / Referințe
	1	

* Suprafața este determinată în planul de proiecție Stereo 70.

DETALII LINIARE IMOBIL



Date referitoare la teren

Crt	Categorie folosință	Intra vilan	Suprafața (mp)	Tarla	Parcelă	Nr. topo	Observații / Referințe
1	curți constructii	DA	1	-	-	-	

Date referitoare la construcții

Crt	Număr	Destinație construcție	Supraf. (mp)	Situație juridică	Observații / Referințe
A1.1		construcții industriale și edilitare	1	Cu acte	Nr. niveluri:1; S. construită la sol:1 mp; STALP ENERGIE ELECTRICA LEA 20KV

Lungime Segmente

1) Valorile lungimilor segmentelor sunt obținute din proiecție în plan.

Punct început	X / Y	Punct sfârșit	X / Y	Lungime segment (** (m)
1	570.226,669 416.735,212	2	570.226,087 416.736,261	1.2
2	570.226,087 416.736,261	3	570.225,038 416.735,679	1.2
3	570.225,038 416.735,679	4	570.225,619 416.734,632	1.197

Punct început	X / Y	Punct sfârșit	X / Y	Lungime segment (** (m)
4	570.225,619 416.734,632	5	570.224,431 416.733,973	1.359
5	570.224,431 416.733,973	6	570.224,432 416.733,97	0.003
6	570.224,432 416.733,97	7	570.225,62 416.734,63	1.359
7	570.225,62 416.734,63	1	570.226,669 416.735,212	1.2

** Lungimile segmentelor sunt determinate în planul de proiecție Stereo 70 și sunt rotunjite la 1 milimetru.

*** Distanța dintre puncte este formată din segmente cumulate ce sunt mai mici decât valoarea 1 milimetru.

**DATE DESPRE IMOBILUL NR. 2171**

Oficiul de Cadastru și Publicitate Imobiliară PRAHOVA
Biroul de Cadastru și Publicitate Imobiliară Vălenii de Munte

A. Partea I. Descrierea imobilului

TEREN Intravilan

Adresa: Loc. Scurtesti, Jud. Prahova

Nr. Crt	Nr cadastral Nr. topografic	Suprafața* (mp)	Observații / Referințe
A1		1	Sector cadastral:24 Teren neimpregmuit;

Construcții

Crt	Nr cadastral Nr. topografic	Adresa	Observații / Referințe
A1.1		Loc. Scurtesti, Jud. Prahova	Nr. niveluri:1; S. construita la sol:1 mp; STALP ENERGIE ELECTRICA LEA 20KV

B. Partea II. Proprietari și acte

Inscrieri privitoare la dreptul de proprietate și alte drepturi reale		Referințe
/		
Act Normativ nr. 123, din 10/07/2012 emis de PARLAMENTUL ROMANIEI;		
B1	Intabulare, drept de PROPRIETATE, dobandit prin Lege, cota actuala 1/1 1) STATUL ROMAN, CIF:9999999999999	A1, A1.1
Act Normativ nr. 980, din 16/12/2015 emis de GUVERNUL ROMANIEI;		
B2	Intabulare, drept de ADMINISTRARE, dobandit prin Lege 1) MINISTERUL ECONOMIEI, ENERGIEI SI MEDIULUI DE AFACERI, CIF:9999999999999	A1, A1.1
Act Administrativ nr. 9, din 07/10/2005 emis de MINISTERUL ECONOMIEI SI COMERTULUI (ACT ADITIONAL 1/10.06.2008 EMIS DE MINISTERUL ECONOMIEI SI FINANTELOR, ACT ADITIONAL 2/18.06.2015 EMIS DE MINISTERUL ENERGIEI, INTREPRINDERILOR MICI SI MIJLOCII SI MEDIULUI DE AFACERI, ACT ADITIONAL 3/10.02.2016 EMIS DE MINISTERUL ENERGIEI, ACT ADITIONAL 4/02.03.2017 EMIS DE MINISTERUL ENERGIEI);		
B3	Intabulare, drept de CONCESIUNE, dobandit prin Lege 1) DISTRIBUTIE ENERGIE ELECTRICA ROMANIA SA, CIF:14476722	A1, A1.1

C. Partea III. SARCINI .

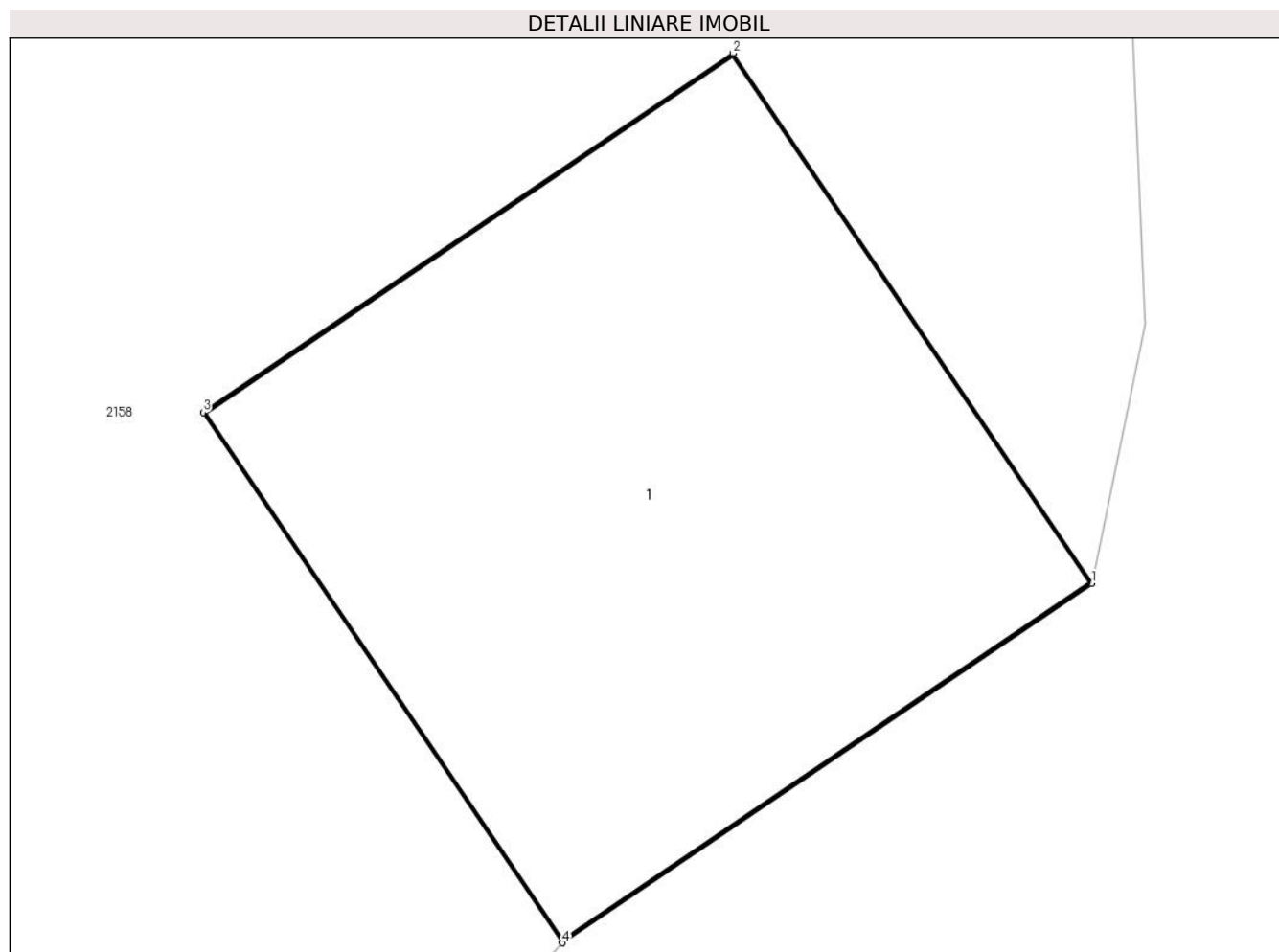
Inscrieri privind dezmembramintele dreptului de proprietate, drepturi reale de garanție și sarcini	Referințe
NU SUNT	

Anexa Nr. 1 La Partea I

Teren

Nr cadastral	Suprafața (mp)*	Observații / Referințe
	1	

* Suprafața este determinată în planul de proiecție Stereo 70.



Date referitoare la teren

Crt	Categorie folosință	Intra vilan	Suprafața (mp)	Tarla	Parcelă	Nr. topo	Observații / Referințe
1	curti constructii	DA	1	-	-	-	

Date referitoare la construcții

Crt	Număr	Destinație construcție	Supraf. (mp)	Situație juridică	Observații / Referințe
A1.1		construcții industriale și edilitare	1	Cu acte	Nr. niveluri:1; S. construita la sol:1 mp; STALP ENERGIE ELECTRICA LEA 20KV

Lungime Segmente

1) Valorile lungimilor segmentelor sunt obținute din proiecție în plan.

Punct început	X / Y	Punct sfârșit	X / Y	Lungime segment (** (m)
1	570.483,116 416.727,588	2	570.482,442 416.728,581	1.2
2	570.482,442 416.728,581	3	570.481,449 416.727,908	1.2
3	570.481,449 416.727,908	4	570.482,123 416.726,914	1.2

Punct început	X / Y	Punct sfârșit	X / Y	Lungime segment (** (m)
4	570.482,123 416.726,914	1	570.483,116 416.727,588	1.2

** Lungimile segmentelor sunt determinate în planul de proiecție Stereo 70 și sunt rotunjite la 1 milimetru.

*** Distanța dintre puncte este formată din segmente cumulate ce sunt mai mici decât valoarea 1 milimetru.

**DATE DESPRE IMOBILUL NR. 2172**

Oficiul de Cadastru și Publicitate Imobiliară PRAHOVA
Biroul de Cadastru și Publicitate Imobiliară Vălenii de Munte

A. Partea I. Descrierea imobilului

TEREN Intravilan

Adresa: Loc. Scurtesti, Jud. Prahova

Nr. Crt	Nr cadastral Nr. topografic	Suprafața* (mp)	Observații / Referințe
A1		1	Sector cadastral:24 Teren neimprijmit;

Construcții

Crt	Nr cadastral Nr. topografic	Adresa	Observații / Referințe
A1.1		Loc. Scurtesti, Jud. Prahova	Nr. niveluri:1; S. construita la sol:1 mp; STALP ENERGIE ELECTRICA LEA 20KV

B. Partea II. Proprietari și acte

Inscrieri privitoare la dreptul de proprietate și alte drepturi reale		Referințe
/		
Act Normativ nr. 123, din 10/07/2012 emis de PARLAMENTUL ROMANIEI;		
B1	Intabulare, drept de PROPRIETATE, dobandit prin Lege, cota actuala 1/1 1) STATUL ROMAN, CIF:9999999999999	A1, A1.1
Act Normativ nr. 980, din 16/12/2015 emis de GUVERNUL ROMANIEI;		
B2	Intabulare, drept de ADMINISTRARE, dobandit prin Lege 1) MINISTERUL ECONOMIEI, ENERGIEI SI MEDIULUI DE AFACERI, CIF:9999999999999	A1, A1.1
Act Administrativ nr. 9, din 07/10/2005 emis de MINISTERUL ECONOMIEI SI COMERTULUI (ACT ADITIONAL 1/10.06.2008 EMIS DE MINISTERUL ECONOMIEI SI FINANTELOR, ACT ADITIONAL 2/18.06.2015 EMIS DE MINISTERUL ENERGIEI, INTREPRINDERILOR MICI SI MIJLOCII SI MEDIULUI DE AFACERI, ACT ADITIONAL 3/10.02.2016 EMIS DE MINISTERUL ENERGIEI, ACT ADITIONAL 4/02.03.2017 EMIS DE MINISTERUL ENERGIEI);		
B3	Intabulare, drept de CONCESIUNE, dobandit prin Lege 1) DISTRIBUTIE ENERGIE ELECTRICA ROMANIA SA, CIF:14476722	A1, A1.1

C. Partea III. SARCINI .

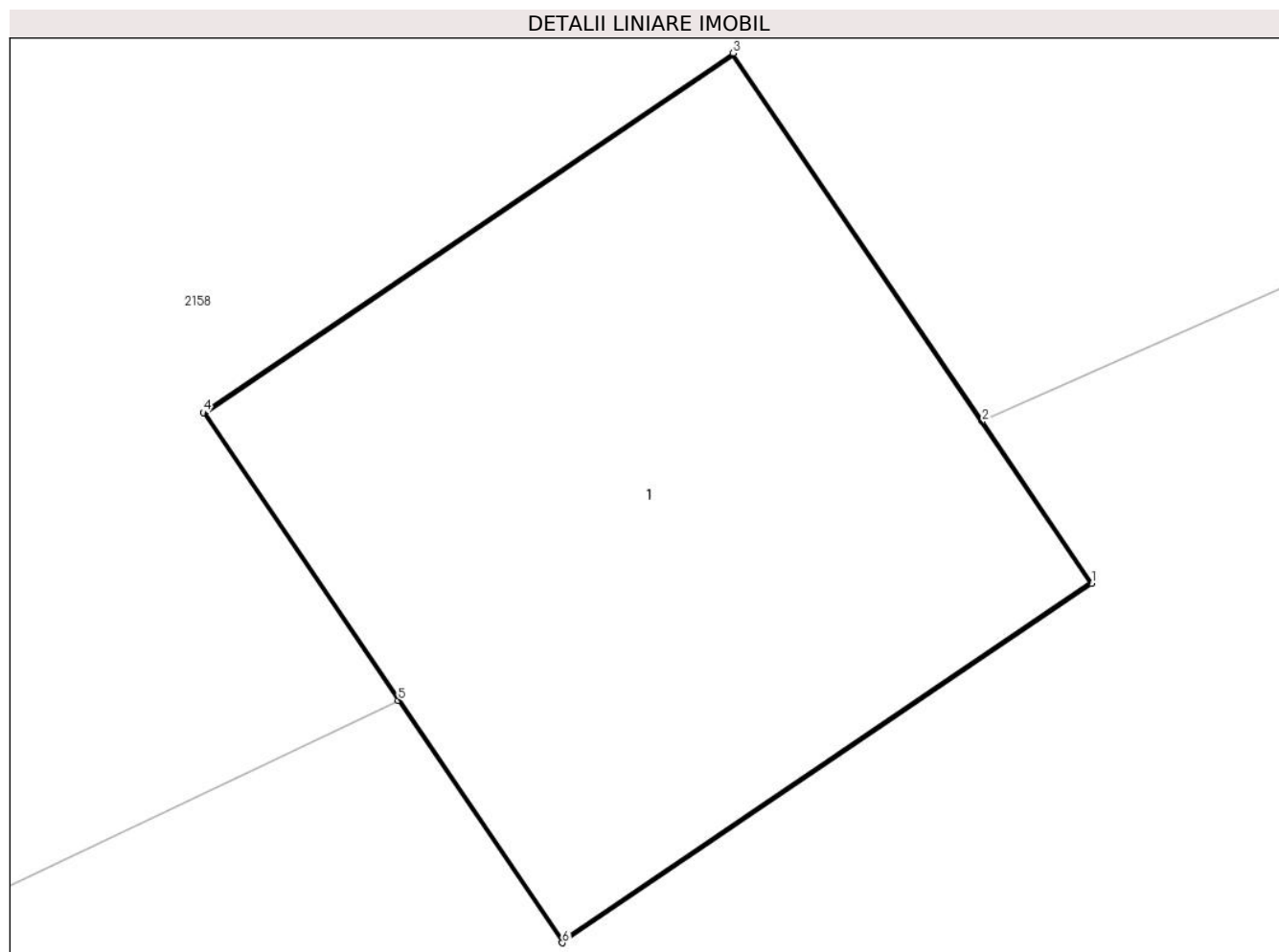
Inscrieri privind dezmembramintele dreptului de proprietate, drepturi reale de garanție și sarcini	Referințe
NU SUNT	

Anexa Nr. 1 La Partea I

Teren

Nr cadastral	Suprafața (mp)*	Observații / Referințe
	1	

* Suprafața este determinată în planul de proiecție Stereo 70.



Date referitoare la teren

Crt	Categorie folosință	Intra vilan	Suprafața (mp)	Tarla	Parcelă	Nr. topo	Observații / Referințe
1	curti constructii	DA	1	-	-	-	

Date referitoare la construcții

Crt	Număr	Destinație construcție	Supraf. (mp)	Situație juridică	Observații / Referințe
A1.1		construcții industriale și edilitare	1	Cu acte	Nr. niveluri:1; S. construita la sol:1 mp; STALP ENERGIE ELECTRICA LEA 20KV

Lungime Segmente

1) Valorile lungimilor segmentelor sunt obținute din proiecție în plan.

Punct început	X / Y	Punct sfârșit	X / Y	Lungime segment (** (m)
1	570.455,2 416.714,293	2	570.454,994 416.714,597	0.367
2	570.454,994 416.714,597	3	570.454,526 416.715,286	0.833
3	570.454,526 416.715,286	4	570.453,533 416.714,613	1.2

Punct început	X / Y	Punct sfârșit	X / Y	Lungime segment (** (m)
4	570.453,533 416.714,613	5	570.453,899 416.714,074	0.651
5	570.453,899 416.714,074	6	570.454,206 416.713,62	0.549
6	570.454,206 416.713,62	1	570.455,2 416.714,293	1.2

** Lungimile segmentelor sunt determinate în planul de proiecție Stereo 70 și sunt rotunjite la 1 milimetru.

*** Distanța dintre puncte este formată din segmente cumulate ce sunt mai mici decât valoarea 1 milimetru.

**DATE DESPRE IMOBILUL NR. 2173**

Oficiul de Cadastru și Publicitate Imobiliară PRAHOVA
Biroul de Cadastru și Publicitate Imobiliară Vălenii de Munte

A. Partea I. Descrierea imobilului

TEREN Intravilan

Adresa: Loc. Scurtesti, Jud. Prahova

Nr. Crt	Nr cadastral Nr. topografic	Suprafața* (mp)	Observații / Referințe
A1	21150	1.144	Sector cadastral:24 Teren imprejmuit;

Construcții

Crt	Nr cadastral Nr. topografic	Adresa	Observații / Referințe
A1.1	21150-C1	Loc. Scurtesti, Jud. Prahova	Nr. niveluri:1; S. construita la sol:52 mp; S. construita desfasurata:52 mp; LOCUINTA (P)

B. Partea II. Proprietari și acte

Inscrieri privitoare la dreptul de proprietate și alte drepturi reale		Referințe
7839 / 21/06/2018		
Act Notarial nr. 768, din 20/06/2018 emis de N.P. Iancu Laura Ioana;		
B1	Se infiinteaza cartea funciara 21150 a imobilului cu numarul cadastral 21150/Stefesti, rezultat din dezmembrarea imobilului cu numarul cadastral 21139 inscris in cartea funciara 21139;	A1
7844 / 21/06/2018		
Act Notarial nr. 768, din 20/06/2018 emis de N.P. Iancu Laura Ioana;		
B10	Intabulare, drept de PROPRIETATEcu titlu de partaj, dobandit prin Conventie, cota actuala 1/1 1) IANCU ION	A1
B11	Intabulare, drept de PROPRIETATEcu titlu de partaj, dobandit prin Conventie, cota actuala 1/1 1) IANCU ION	A1.1

C. Partea III. SARCINI .

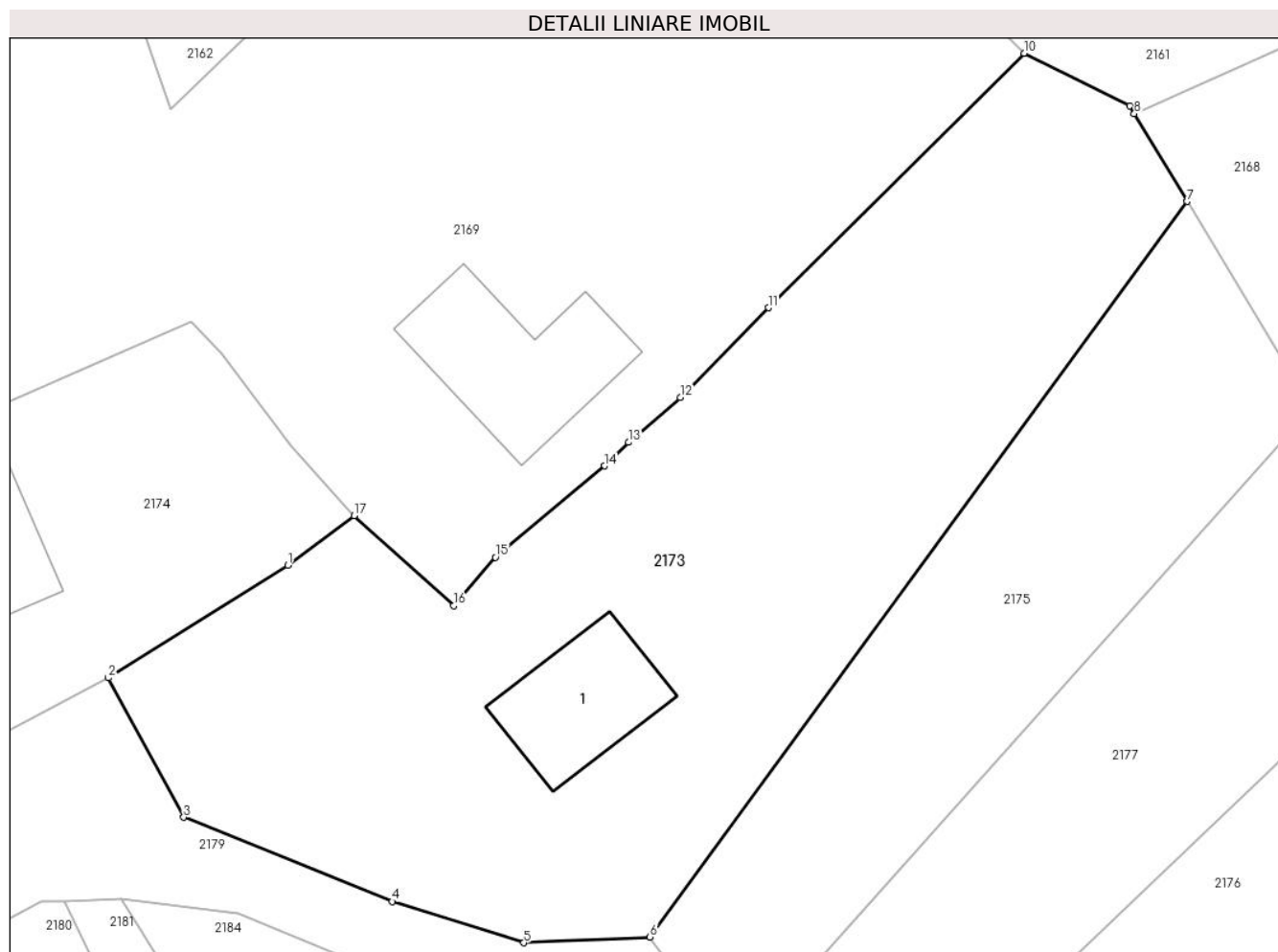
Inscrieri privind dezmembramintele dreptului de proprietate, drepturi reale de garanție și sarcini	Referințe
NU SUNT	

Anexa Nr. 1 La Partea I

Teren

Nr cadastral	Suprafața (mp)*	Observații / Referințe
21150	1.144	

* Suprafața este determinată în planul de proiecție Stereo 70.



Date referitoare la teren

Crt	Categorie folosință	Intra vilan	Suprafața (mp)	Tarla	Parcelă	Nr. topo	Observații / Referințe
1	faneata	DA	525	31	79	-	
2	curti constructii	DA	325	31	79	-	
3	faneata	DA	294	31	79	-	

Date referitoare la construcții

Crt	Număr	Destinație construcție	Supraf. (mp)	Situație juridică	Observații / Referințe
A1.1	21150-C1	construcții de locuințe	52	Cu acte	Nr. niveluri:1; S. construita la sol:52 mp; S. construita desfasurata:52 mp; LOCUINTA (P)

Lungime Segmente

1) Valorile lungimilor segmentelor sunt obținute din proiecție în plan.

Punct început	X / Y	Punct sfârșit	X / Y	Lungime segment (** (m)
1	570.274,715 416.714,166	2	570.264,74 416.707,91	11.774
2	570.264,74 416.707,91	3	570.268,929 416.700,173	8.798

Punct început	X / Y	Punct sfârșit	X / Y	Lungime segment (** (m)
3	570.268,929 416.700,173	4	570.280,512 416.695,493	12.493
4	570.280,512 416.695,493	5	570.287,824 416.693,206	7.661
5	570.287,824 416.693,206	6	570.294,838 416.693,529	7.021
6	570.294,838 416.693,529	7	570.324,669 416.734,346	50.556
7	570.324,669 416.734,346	8	570.321,734 416.739,223	5.691
8	570.321,734 416.739,223	9	570.321,474 416.739,655	0.505
9	570.321,474 416.739,655	10	570.315,612 416.742,579	6.551
10	570.315,612 416.742,579	11	570.301,406 416.728,449	20.037
11	570.301,406 416.728,449	12	570.296,522 416.723,467	6.977
12	570.296,522 416.723,467	13	570.293,637 416.720,979	3.81
13	570.293,637 416.720,979	14	570.292,301 416.719,673	1.868
14	570.292,301 416.719,673	15	570.286,242 416.714,605	7.899
15	570.286,242 416.714,605	16	570.283,939 416.711,922	3.536
16	570.283,939 416.711,922	17	570.278,395 416.716,915	7.461
17	570.278,395 416.716,915	1	570.274,715 416.714,166	4.593

** Lungimile segmentelor sunt determinate în planul de proiecție Stereo 70 și sunt rotunjite la 1 milimetru.

*** Distanța dintre puncte este formată din segmente cumulate ce sunt mai mici decât valoarea 1 milimetru.

**DATE DESPRE IMOBILUL NR. 2174**

Oficiul de Cadastru și Publicitate Imobiliară PRAHOVA
Biroul de Cadastru și Publicitate Imobiliară Vălenii de Munte

A. Partea I. Descrierea imobilului

TEREN Intravilan

Adresa: Loc. Scurtesti, Jud. Prahova

Nr. Crt	Nr cadastral Nr. topografic	Suprafața* (mp)	Observații / Referințe
A1	21138	587	Sector cadastral:24 Teren imprejmuit;

B. Partea II. Proprietari și acte

Inscrieri privitoare la dreptul de proprietate și alte drepturi reale		Referințe
3653 / 19/03/2018		
Act Notarial nr. 323, din 15/03/2018 emis de N.P. Iancu Laura Ioana;		
B1	Se infiinteaza cartea funciara 21138 a imobilului cu numarul cadastral 21138/Stefesti, rezultat din dezmembrarea imobilului cu numarul cadastral 21126 inscris in cartea funciara 21126;	A1
5921 / 11/05/2018		
Act Notarial nr. 598, din 10/05/2018 emis de N.P. Iancu Laura Ioana;		
B8	Intabulare, drept de PROPRIETATEcu titlu de cumparare, dobandit prin Conventie, cota actuala 1/2 1) BABUS IULIAN-PETRE , nezasatorit, ca bun propriu	A1
B9	Intabulare, drept de PROPRIETATEcu titlu de cumparare, dobandit prin Conventie, cota actuala 1/2 1) FOCA ELENA , nezasatorita, ca bun propriu	A1

C. Partea III. SARCINI .

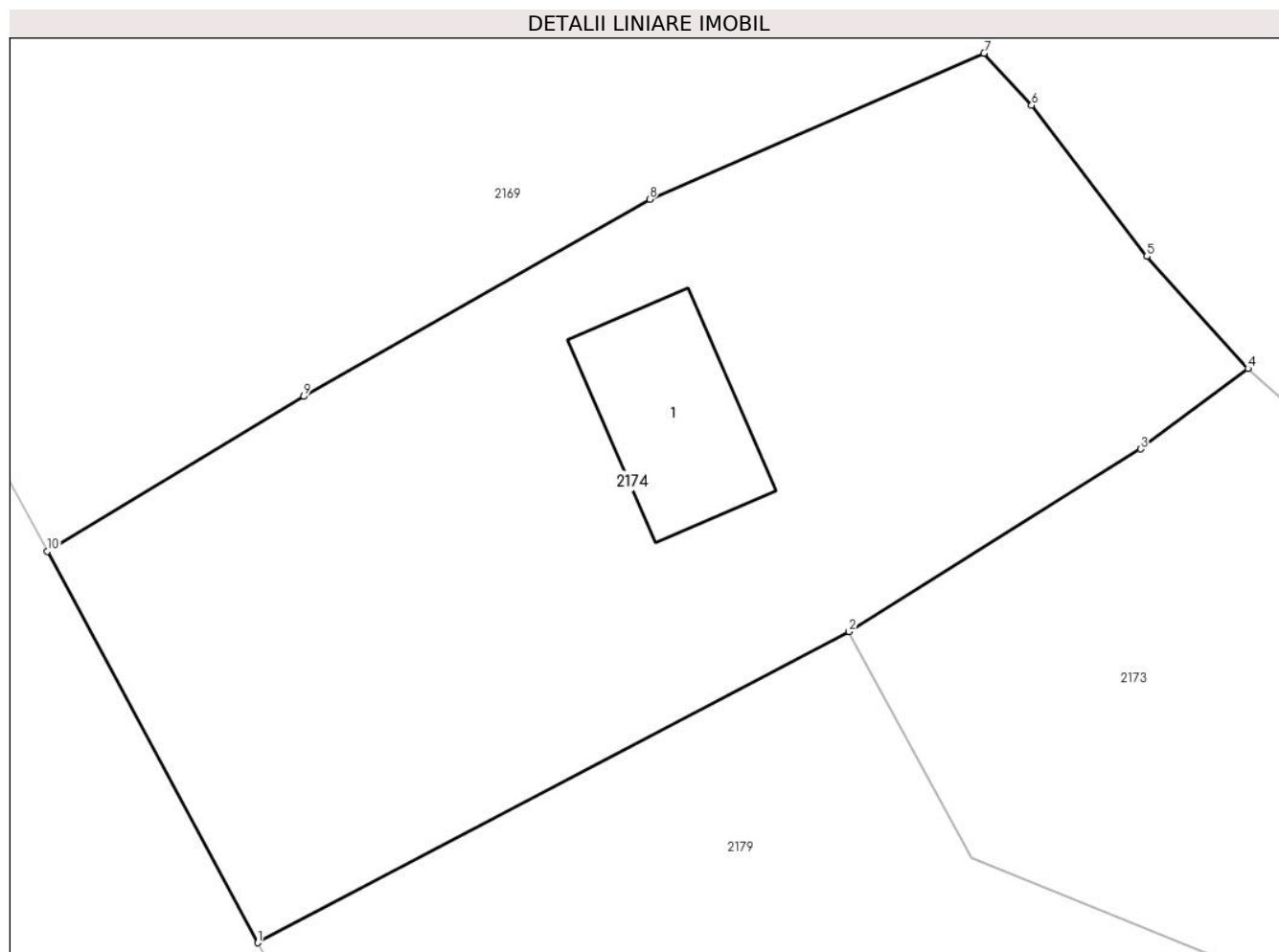
Inscrieri privind dezmembramintele dreptului de proprietate, drepturi reale de garanție și sarcini	Referințe
NU SUNT	

Anexa Nr. 1 La Partea I

Teren

Nr cadastral	Suprafața (mp)*	Observații / Referințe
21138	587	

* Suprafața este determinată în planul de proiecție Stereo 70.



Date referitoare la teren

Crt	Categorie folosință	Intravilan	Suprafața (mp)	Tarla	Parcelă	Nr. topo	Observații / Referințe
1	curți constructii	DA	369	31	74	-	
2	faneata	DA	218	31	79	-	

Date referitoare la construcții

Crt	Număr	Destinație construcție	Supraf. (mp)	Situație juridică	Observații / Referințe
A1.1	21138-C1	construcții anexa	34	Fara acte	Nr. niveluri:1; S. construita la sol:34 mp; ANEXA

Lungime Segmente

1) Valorile lungimilor segmentelor sunt obținute din proiecție în plan.

Punct început	X / Y	Punct sfârșit	X / Y	Lungime segment (** (m)
1	570.244,486 416.697,269	2	570.264,74 416.707,91	22.879
2	570.264,74 416.707,91	3	570.274,715 416.714,166	11.774
3	570.274,715 416.714,166	4	570.278,395 416.716,915	4.593

Punct început	X / Y	Punct sfârșit	X / Y	Lungime segment (** (m)
4	570.278,395 416.716,915	5	570.274,939 416.720,753	5.165
5	570.274,939 416.720,753	6	570.270,991 416.725,923	6.505
6	570.270,991 416.725,923	7	570.269,361 416.727,705	2.415
7	570.269,361 416.727,705	8	570.257,908 416.722,712	12.494
8	570.257,908 416.722,712	9	570.246,068 416.715,96	13.63
9	570.246,068 416.715,96	10	570.237,292 416.710,666	10.249
10	570.237,292 416.710,666	1	570.244,486 416.697,269	15.206

** Lungimile segmentelor sunt determinate în planul de proiecție Stereo 70 și sunt rotunjite la 1 milimetru.

*** Distanța dintre puncte este formată din segmente cumulate ce sunt mai mici decât valoarea 1 milimetru.

**DATE DESPRE IMOBILUL NR. 2175**

Oficiul de Cadastru și Publicitate Imobiliară PRAHOVA
 Biroul de Cadastru și Publicitate Imobiliară Vălenii de Munte

A. Partea I. Descrierea imobilului

TEREN Intravilan

Adresa: Loc. Scurtesti, Jud. Prahova

Nr. Crt	Nr cadastral Nr. topografic	Suprafața* (mp)	Observații / Referințe
A1	21149	500	Sector cadastral:24 Teren imprejmuit;

B. Partea II. Proprietari și acte

Inscrieri privitoare la dreptul de proprietate și alte drepturi reale		Referințe
7839 / 21/06/2018		
Act Notarial nr. 768, din 20/06/2018 emis de N.P. Iancu Laura Ioana;		
B1	Se infiinteaza cartea funciara 21149 a imobilului cu numarul cadastral 21149/Stefesti, rezultat din dezmembrarea imobilului cu numarul cadastral 21139 inscris in cartea funciara 21139;	A1
7843 / 21/06/2018		
Act Notarial nr. 768, din 20/06/2018 emis de N.P. Iancu Laura Ioana;		
B7	Intabulare, drept de PROPRIETATEcu titlu de partaj, dobandit prin Conventie, cota actuala 1/1 1) BUDULUS GEORGETA	A1

C. Partea III. SARCINI .

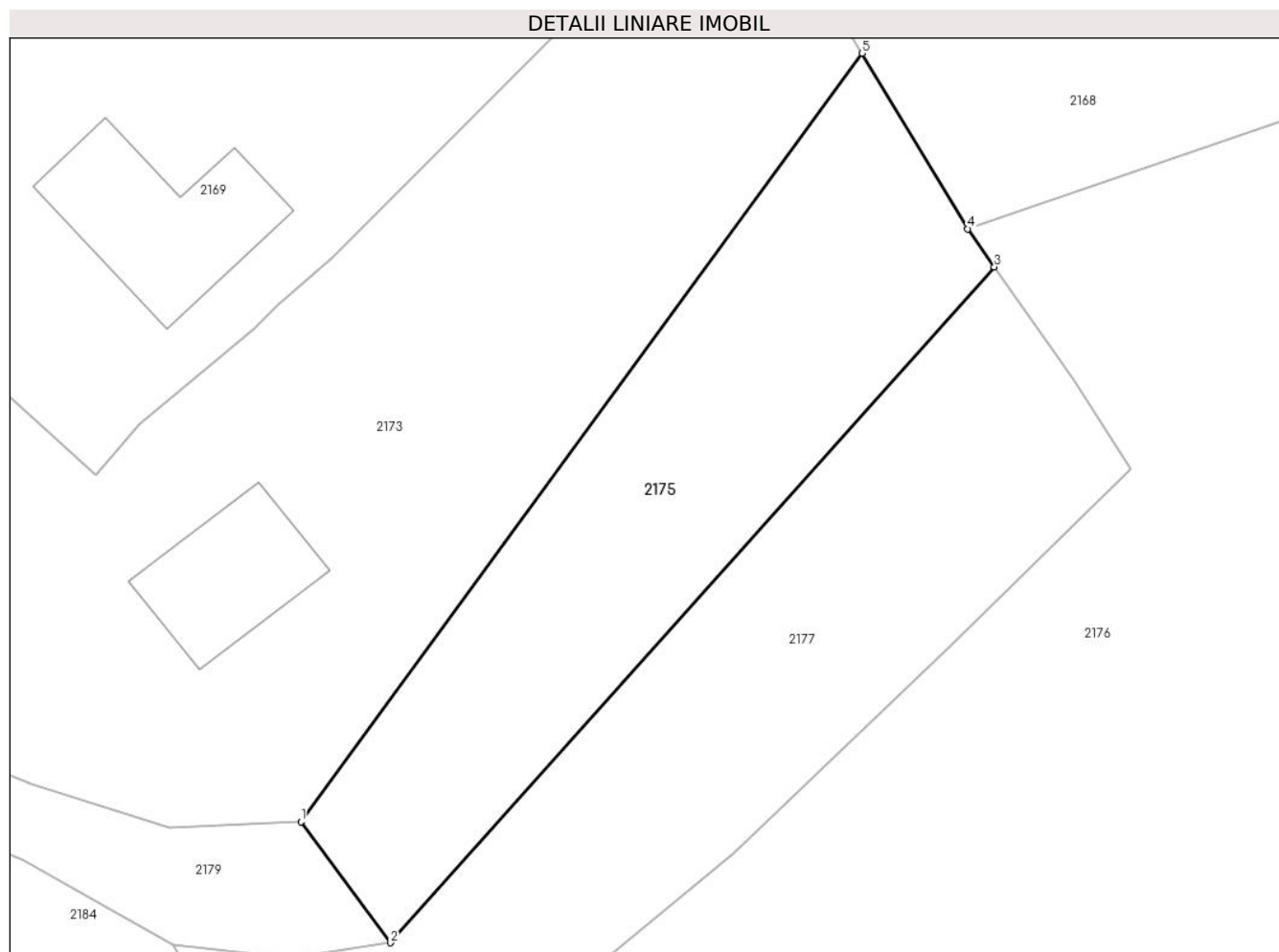
Inscrieri privind dezmembramintele dreptului de proprietate, drepturi reale de garanție și sarcini	Referințe
NU SUNT	

Anexa Nr. 1 La Partea I

Teren

Nr cadastral	Suprafața (mp)*	Observații / Referințe
21149	500	

* Suprafața este determinată în planul de proiecție Stereo 70.



Date referitoare la teren

Crt	Categorie folosință	Intravilan	Suprafața (mp)	Tarla	Parcelă	Nr. topo	Observații / Referințe
1	faneata	DA	500	31	79	-	

Lungime Segmente

1) Valorile lungimilor segmentelor sunt obținute din proiecție în plan.

Punct început	X / Y	Punct sfârșit	X / Y	Lungime segment (** (m)
1	570.294,838 416.693,529	2	570.299,596 416.687,093	8.003
2	570.299,596 416.687,093	3	570.331,693 416.722,997	48.16
3	570.331,693 416.722,997	4	570.330,283 416.725,019	2.465
4	570.330,283 416.725,019	5	570.324,669 416.734,346	10.887
5	570.324,669 416.734,346	1	570.294,838 416.693,529	50.556

**** Lungimile segmentelor sunt determinate în planul de proiecție Stereo 70 și sunt rotunjite la 1 milimetru.**

***** Distanța dintre puncte este formată din segmente cumulate ce sunt mai mici decât valoarea 1 milimetru.**

**DATE DESPRE IMOBILUL NR. 2176**

Oficiul de Cadastru și Publicitate Imobiliară PRAHOVA
Biroul de Cadastru și Publicitate Imobiliară Vălenii de Munte

A. Partea I. Descrierea imobilului

TEREN Intravilan

Adresa: Loc. Scurtesti, Nr. 246, Jud. Prahova

Nr. Crt	Nr cadastral Nr. topografic	Suprafața* (mp)	Observații / Referințe
A1		6.670	Sector cadastral:24 Teren imprejmuit;

B. Partea II. Proprietari și acte

Inscrieri privitoare la dreptul de proprietate și alte drepturi reale		Referințe
/		
Act Normativ nr. 7, din 13/03/1996 emis de PARLAMENTUL ROMANIEI (ART. 13);		
B1	Inscrierea posesiei, drept de PROPRIETATE, dobandit prin Constituire, cota actuala 1/1 1) NEIDENTIFICAT NEIDENTIFICAT	A1
B2	SE NOTEAZA MENTIUNEA DE PROPRIETAR NEIDENTIFICAT	A1

C. Partea III. SARCINI .

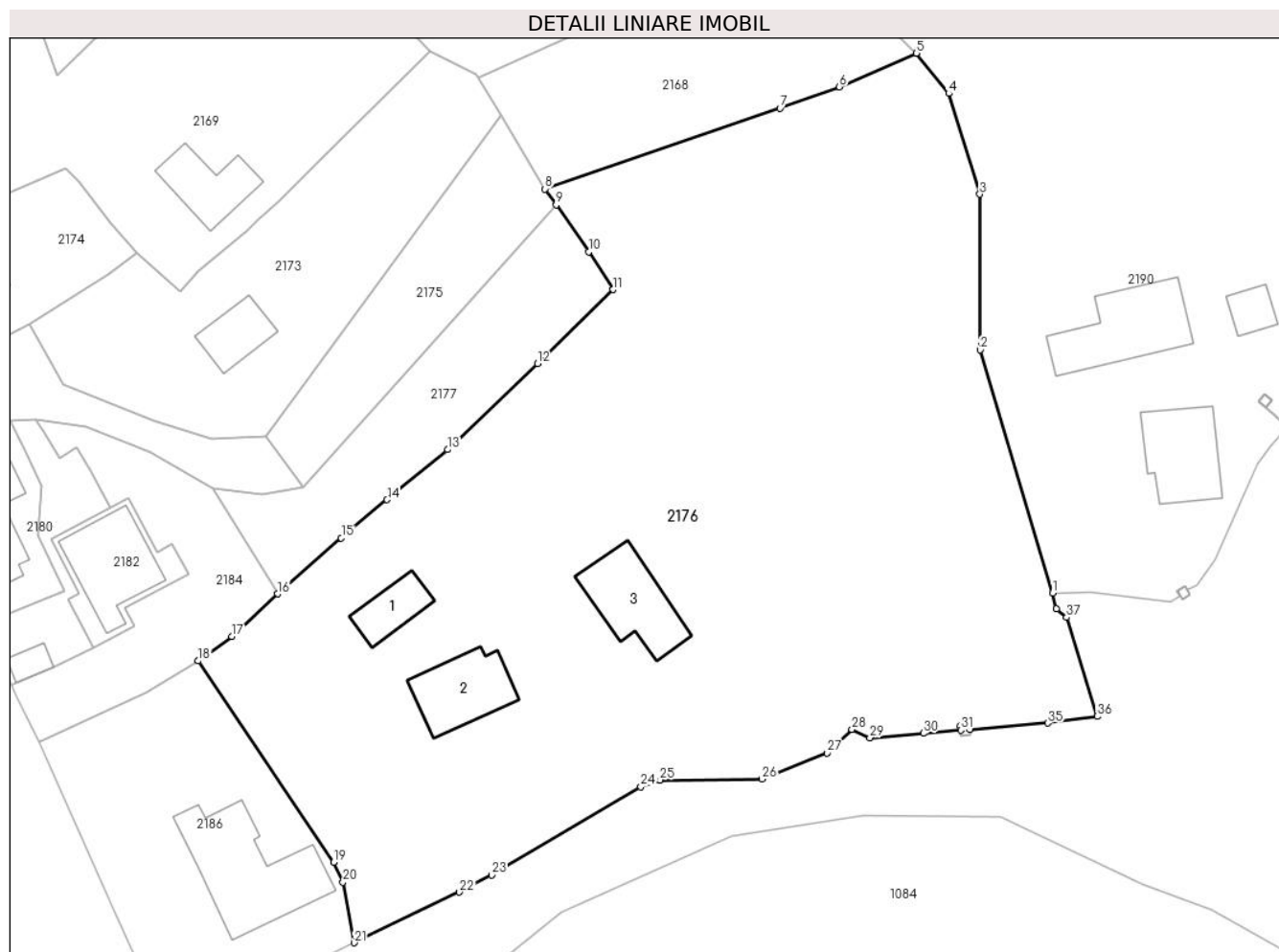
Inscrieri privind dezmembramintele dreptului de proprietate, drepturi reale de garanție și sarcini	Referințe
NU SUNT	

Anexa Nr. 1 La Partea I

Teren

Nr cadastral	Suprafața (mp)*	Observații / Referințe
	6.670	

* Suprafața este determinată în planul de proiecție Stereo 70.



Date referitoare la teren

Crt	Categorie folosință	Intravilan	Suprafața (mp)	Tarla	Parcelă	Nr. topo	Observații / Referințe
1	curți constructii	DA	1.400	-	-	-	
2	faneata	DA	5.270	-	-	-	

Date referitoare la construcții

Crt	Număr	Destinație construcție	Supraf. (mp)	Situație juridică	Observații / Referințe
A1.1		construcții anexa	48	Fara acte	Nr. niveluri:1; S. construita la sol:48 mp; ANEXA
A1.2		construcții de locuințe	96	Fara acte	Nr. niveluri:1; S. construita la sol:96 mp; LOCUINTA
A1.3		construcții de locuințe	107	Fara acte	Nr. niveluri:2; S. construita la sol:107 mp; LOCUINTA P+M

Lungime Segmente

1) Valorile lungimilor segmentelor sunt obținute din proiecție în plan.

Punct început	X / Y	Punct sfârșit	X / Y	Lungime segment (** (m))
1	570.394,867 416.673,632	2	570.385,667 416.704,562	32.269

Punct început	X / Y	Punct sfârșit	X / Y	Lungime segment (** (m))
2	570.385,667 416.704,562	3	570.385,608 416.724,362	19.8

Punct început	X / Y	Punct sfârșit	X / Y	Lungime segment (** (m))
3	570.385,608 416.724,362	4	570.381,647 416.737,163	13.4
5	570.377,533 416.742,278	6	570.367,732 416.738,001	10.694
7	570.360,175 416.735,277	8	570.330,283 416.725,019	31.603
9	570.331,693 416.722,997	10	570.335,846 416.717,044	7.258
11	570.338,946 416.712,235	12	570.329,302 416.702,84	13.464
13	570.317,872 416.691,881	14	570.310,184 416.685,508	9.986
15	570.304,353 416.680,657	16	570.296,252 416.673,545	10.78
17	570.290,452 416.668,119	18	570.286,17 416.665,024	5.283
19	570.303,384 416.639,439	20	570.304,566 416.636,883	2.816
21	570.306,008 416.629,181	22	570.319,388 416.635,609	14.844
23	570.323,509 416.637,793	24	570.342,467 416.648,988	22.017
25	570.344,895 416.649,872	26	570.357,872 416.650,011	12.978
27	570.366,184 416.653,304	28	570.369,334 416.656,306	4.351
29	570.371,606 416.655,239	30	570.378,407 416.655,82	6.826
31	570.383,179 416.656,209	32	570.383,137 416.656,746	0.539
33	570.384,334 416.656,839	34	570.384,375 416.656,306	0.534
35	570.394,24 416.657,11	36	570.400,505 416.657,974	6.324
37	570.396,649 416.670,54	38	570.395,346 416.671,63	1.699

Punct început	X / Y	Punct sfârșit	X / Y	Lungime segment (** (m))
4	570.381,647 416.737,163	5	570.377,533 416.742,278	6.564
6	570.367,732 416.738,001	7	570.360,175 416.735,277	8.033
8	570.330,283 416.725,019	9	570.331,693 416.722,997	2.465
10	570.335,846 416.717,044	11	570.338,946 416.712,235	5.722
12	570.329,302 416.702,84	13	570.317,872 416.691,881	15.835
14	570.310,184 416.685,508	15	570.304,353 416.680,657	7.585
16	570.296,252 416.673,545	17	570.290,452 416.668,119	7.942
18	570.286,17 416.665,024	19	570.303,384 416.639,439	30.837
20	570.304,566 416.636,883	21	570.306,008 416.629,181	7.836
22	570.319,388 416.635,609	23	570.323,509 416.637,793	4.664
24	570.342,467 416.648,988	25	570.344,895 416.649,872	2.584
26	570.357,872 416.650,011	27	570.366,184 416.653,304	8.941
28	570.369,334 416.656,306	29	570.371,606 416.655,239	2.51
30	570.378,407 416.655,82	31	570.383,179 416.656,209	4.788
32	570.383,137 416.656,746	33	570.384,334 416.656,839	1.2
34	570.384,375 416.656,306	35	570.394,24 416.657,11	9.898
36	570.400,505 416.657,974	37	570.396,649 416.670,54	13.144
38	570.395,346 416.671,63	1	570.394,867 416.673,632	2.059

** Lungimile segmentelor sunt determinate în planul de proiecție Stereo 70 și sunt rotunjite la 1 milimetru.

*** Distanța dintre puncte este formată din segmente cumulate ce sunt mai mici decât valoarea 1 milimetru.

**DATE DESPRE IMOBILUL NR. 2177**

Oficiul de Cadastru și Publicitate Imobiliară PRAHOVA
 Biroul de Cadastru și Publicitate Imobiliară Vălenii de Munte

A. Partea I. Descrierea imobilului

TEREN Intravilan

Adresa: Loc. Scurtesti, Jud. Prahova

Nr. Crt	Nr cadastral Nr. topografic	Suprafața* (mp)	Observații / Referințe
A1	21148	627	Sector cadastral:24 Teren imprejmuit;

B. Partea II. Proprietari și acte

Inscrieri privitoare la dreptul de proprietate și alte drepturi reale		Referințe
7839 / 21/06/2018		
Act Notarial nr. 768, din 20/06/2018 emis de N.P. Iancu Laura Ioana;		
B1	Se infiinteaza cartea funciara 21148 a imobilului cu numarul cadastral 21148/Stefesti, rezultat din dezmembrarea imobilului cu numarul cadastral 21139 inscris in cartea funciara 21139;	A1
7842 / 21/06/2018		
Act Notarial nr. 768, din 20/06/2018 emis de N.P. Iancu Laura Ioana;		
B7	Intabulare, drept de PROPRIETATEcu titlu de partaj, dobandit prin Conventie, cota actuala 1/1 1) IANCU MARIA	A1

C. Partea III. SARCINI .

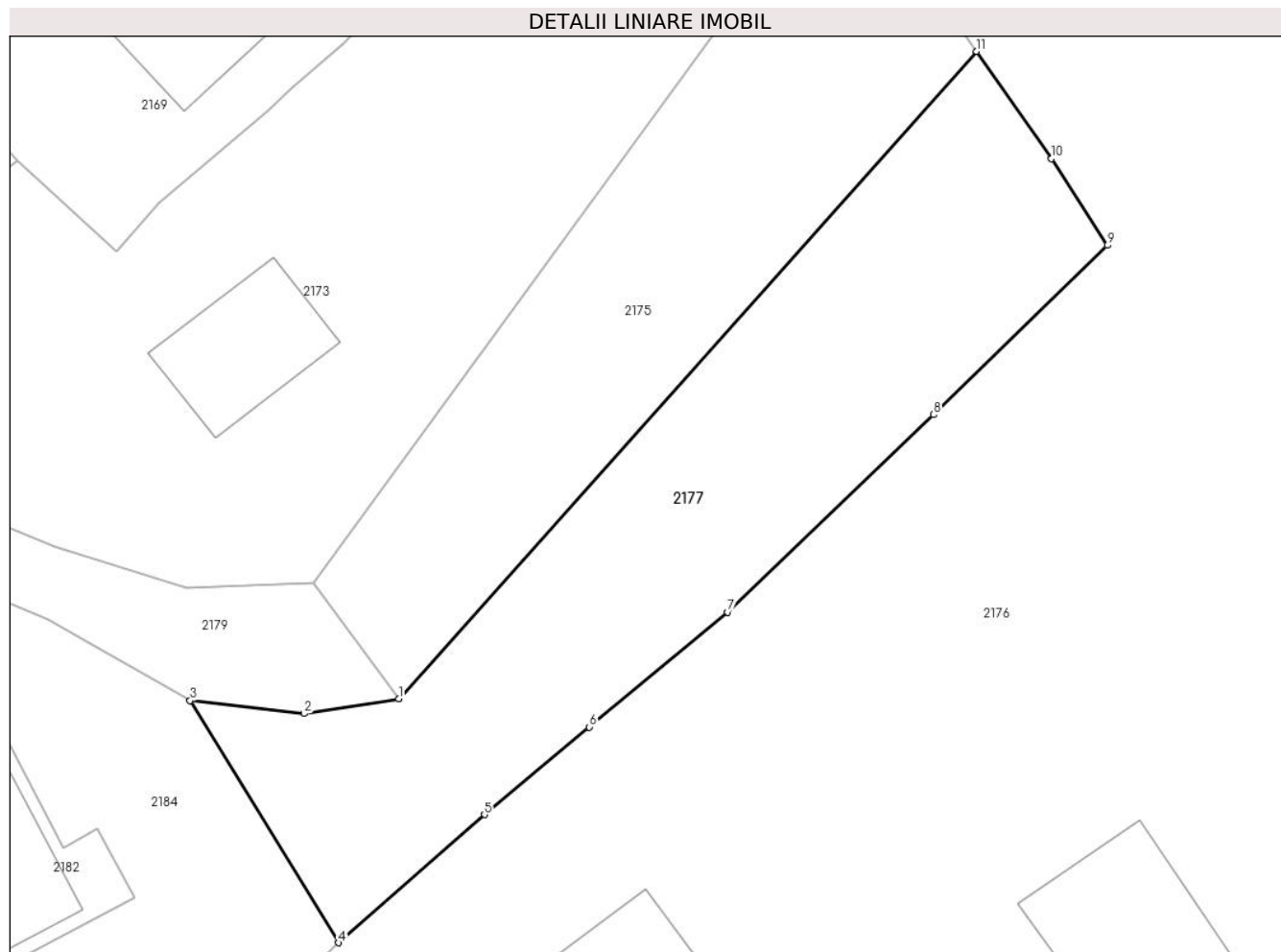
Inscrieri privind dezmembramintele dreptului de proprietate, drepturi reale de garanție și sarcini	Referințe
NU SUNT	

Anexa Nr. 1 La Partea I

Teren

Nr cadastral	Suprafața (mp)*	Observații / Referințe
21148	627	

* Suprafața este determinată în planul de proiecție Stereo 70.



Date referitoare la teren

Crt	Categorie folosință	Intravilan	Suprafața (mp)	Tarla	Parcelă	Nr. topo	Observații / Referințe
1	faneata	DA	627	31	79	-	

Lungime Segmente

1) Valorile lungimilor segmentelor sunt obținute din proiecție în plan.

Punct început	X / Y	Punct sfârșit	X / Y	Lungime segment (** (m)
1	570.299,596 416.687,093	2	570.294,337 416.686,256	5.325
2	570.294,337 416.686,256	3	570.288,009 416.686,98	6.369
3	570.288,009 416.686,98	4	570.296,252 416.673,545	15.762
4	570.296,252 416.673,545	5	570.304,353 416.680,657	10.78
5	570.304,353 416.680,657	6	570.310,184 416.685,508	7.585

Punct început	X / Y	Punct sfârșit	X / Y	Lungime segment (** (m)
6	570.310,184 416.685,508	7	570.317,872 416.691,881	9.986
7	570.317,872 416.691,881	8	570.329,302 416.702,84	15.835
8	570.329,302 416.702,84	9	570.338,946 416.712,235	13.464
9	570.338,946 416.712,235	10	570.335,846 416.717,044	5.722
10	570.335,846 416.717,044	11	570.331,693 416.722,997	7.258
11	570.331,693 416.722,997	1	570.299,596 416.687,093	48.16

** Lungimile segmentelor sunt determinate în planul de proiecție Stereo 70 și sunt rotunjite la 1 milimetru.

*** Distanța dintre puncte este formată din segmente cumulate ce sunt mai mici decât valoarea 1 milimetru.

**DATE DESPRE IMOBILUL NR. 2178**

Oficiul de Cadastru și Publicitate Imobiliară PRAHOVA
Biroul de Cadastru și Publicitate Imobiliară Vălenii de Munte

A. Partea I. Descrierea imobilului

TEREN Intravilan

Adresa: Loc. Scurtesti, Jud. Prahova

Nr. Crt	Nr cadastral Nr. topografic	Suprafața* (mp)	Observații / Referințe
A1		1	Sector cadastral:24 Teren neimpregmuit;

Construcții

Crt	Nr cadastral Nr. topografic	Adresa	Observații / Referințe
A1.1		Loc. Scurtesti, Jud. Prahova	Nr. niveluri:1; S. construita la sol:1 mp; STALP ENERGIE ELECTRICA LEA 20KV

B. Partea II. Proprietari și acte

Inscrieri privitoare la dreptul de proprietate și alte drepturi reale		Referințe
/		
Act Normativ nr. 123, din 10/07/2012 emis de PARLAMENTUL ROMANIEI;		
B1	Intabulare, drept de PROPRIETATE, dobandit prin Lege, cota actuala 1/1 1) STATUL ROMAN, CIF:9999999999999	A1, A1.1
Act Normativ nr. 980, din 16/12/2015 emis de GUVERNUL ROMANIEI;		
B2	Intabulare, drept de ADMINISTRARE, dobandit prin Lege 1) MINISTERUL ECONOMIEI, ENERGIEI SI MEDIULUI DE AFACERI, CIF:9999999999999	A1, A1.1
Act Administrativ nr. 9, din 07/10/2005 emis de MINISTERUL ECONOMIEI SI COMERTULUI (ACT ADITIONAL 1/10.06.2008 EMIS DE MINISTERUL ECONOMIEI SI FINANTELOR, ACT ADITIONAL 2/18.06.2015 EMIS DE MINISTERUL ENERGIEI, INTREPRINDERILOR MICI SI MIJLOCII SI MEDIULUI DE AFACERI, ACT ADITIONAL 3/10.02.2016 EMIS DE MINISTERUL ENERGIEI, ACT ADITIONAL 4/02.03.2017 EMIS DE MINISTERUL ENERGIEI);		
B3	Intabulare, drept de CONCESIUNE, dobandit prin Lege 1) DISTRIBUTIE ENERGIE ELECTRICA ROMANIA SA, CIF:14476722	A1, A1.1

C. Partea III. SARCINI .

Inscrieri privind dezmembramintele dreptului de proprietate, drepturi reale de garanție și sarcini	Referințe
NU SUNT	

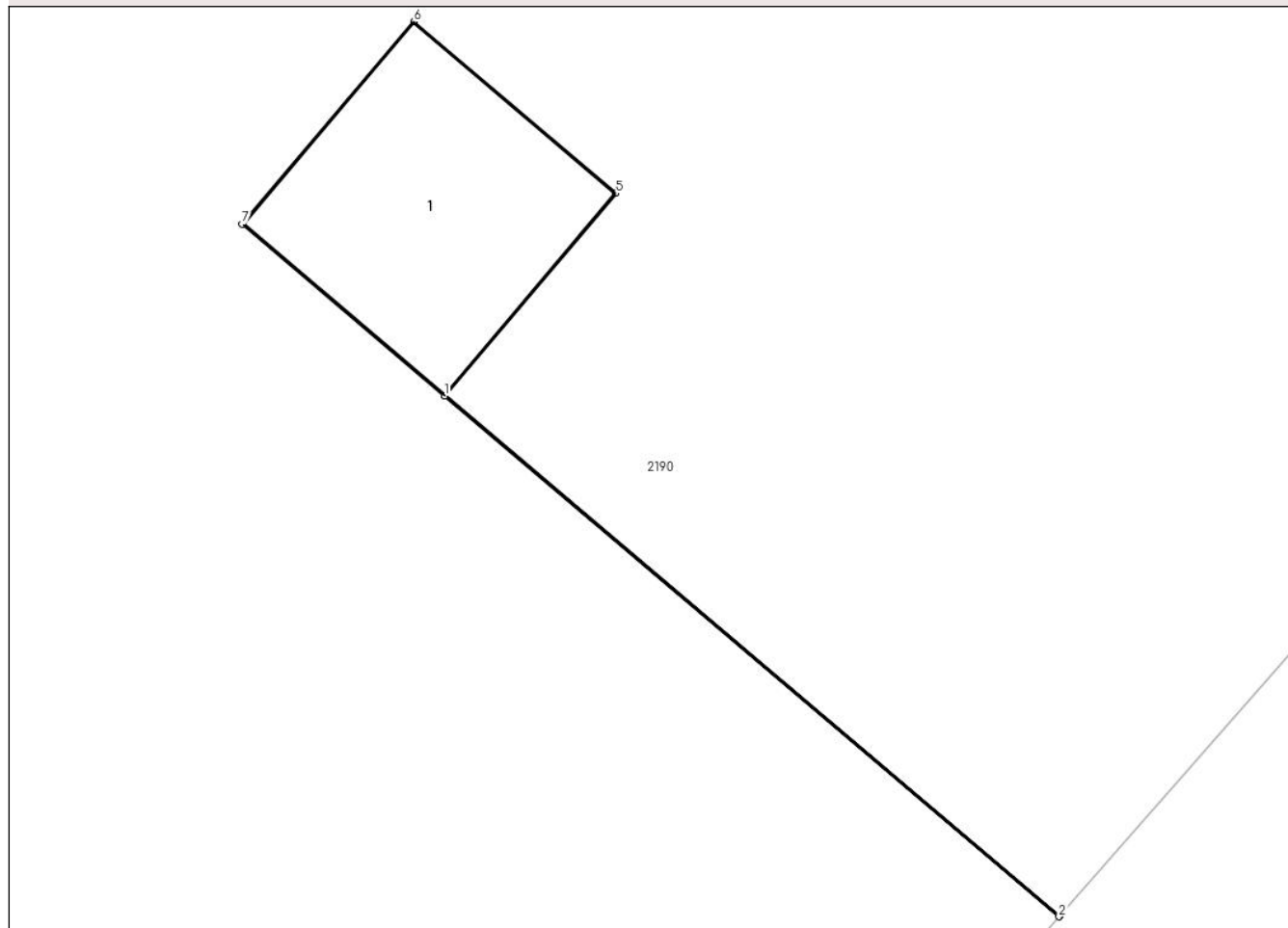
Anexa Nr. 1 La Partea I

Teren

Nr cadastral	Suprafața (mp)*	Observații / Referințe
	1	

* Suprafața este determinată în planul de proiecție Stereo 70.

DETALII LINIARE IMOBIL



Date referitoare la teren

Crt	Categorie folosință	Intra vilan	Suprafața (mp)	Tarla	Parcelă	Nr. topo	Observații / Referințe
1	curti constructii	DA	1	-	-	-	

Date referitoare la construcții

Crt	Număr	Destinație construcție	Supraf. (mp)	Situație juridică	Observații / Referințe
A1.1		construcții industriale și edilitare	1	Cu acte	Nr. niveluri:1; S. construită la sol:1 mp; STALP ENERGIE ELECTRICA LEA 20KV

Lungime Segmente

1) Valorile lungimilor segmentelor sunt obținute din proiecție în plan.

Punct început	X / Y	Punct sfârșit	X / Y	Lungime segment (** (m)
1	570.422,004 416.697,184	2	570.424,783 416.694,829	3.643
2	570.424,783 416.694,829	3	570.424,785 416.694,831	0.003
3	570.424,785 416.694,831	4	570.422,006 416.697,187	3.643

Punct început	X / Y	Punct sfârșit	X / Y	Lungime segment (** (m)
4	570.422,006 416.697,187	5	570.422,78 416.698,1	1.197
5	570.422,78 416.698,1	6	570.421,864 416.698,876	1.2
6	570.421,864 416.698,876	7	570.421,088 416.697,96	1.2
7	570.421,088 416.697,96	1	570.422,004 416.697,184	1.2

** Lungimile segmentelor sunt determinate în planul de proiecție Stereo 70 și sunt rotunjite la 1 milimetru.

*** Distanța dintre puncte este formată din segmente cumulate ce sunt mai mici decât valoarea 1 milimetru.

**DATE DESPRE IMOBILUL NR. 2179**

Oficiul de Cadastru și Publicitate Imobiliară PRAHOVA
Biroul de Cadastru și Publicitate Imobiliară Vălenii de Munte

A. Partea I. Descrierea imobilului

TEREN Intravilan

Adresa: Loc. Scurtesti, Jud. Prahova

Nr. Crt	Nr cadastral Nr. topografic	Suprafața* (mp)	Observații / Referințe
A1	21137	381	Sector cadastral:24 Teren imprejmuit;

B. Partea II. Proprietari și acte

Inscrieri privitoare la dreptul de proprietate și alte drepturi reale		Referințe
3653 / 19/03/2018		
Act Notarial nr. 323, din 15/03/2018 emis de N.P. Iancu Laura Ioana;		
B1	Se infiinteaza cartea funciara 21137 a imobilului cu numarul cadastral 21137/Stefesti, rezultat din dezmembrarea imobilului cu numarul cadastral 21126 inscris in cartea funciara 21126;	A1
3655 / 19/03/2018		
Act Notarial nr. 323, din 15/03/2018 emis de N.P. Iancu Laura Ioana;		
B7	Intabulare, drept de PROPRIETATEcu titlu de partaj, dobandit prin Conventie, cota actuala 1/3 1) IANCU MARIA	A1
B8	Intabulare, drept de PROPRIETATEcu titlu de partaj, dobandit prin Conventie, cota actuala 1/3 1) BUDULUS GEORGETA	A1
B9	Intabulare, drept de PROPRIETATEcu titlu de partaj, dobandit prin Conventie, cota actuala 1/3 1) IANCU ION	A1

C. Partea III. SARCINI .

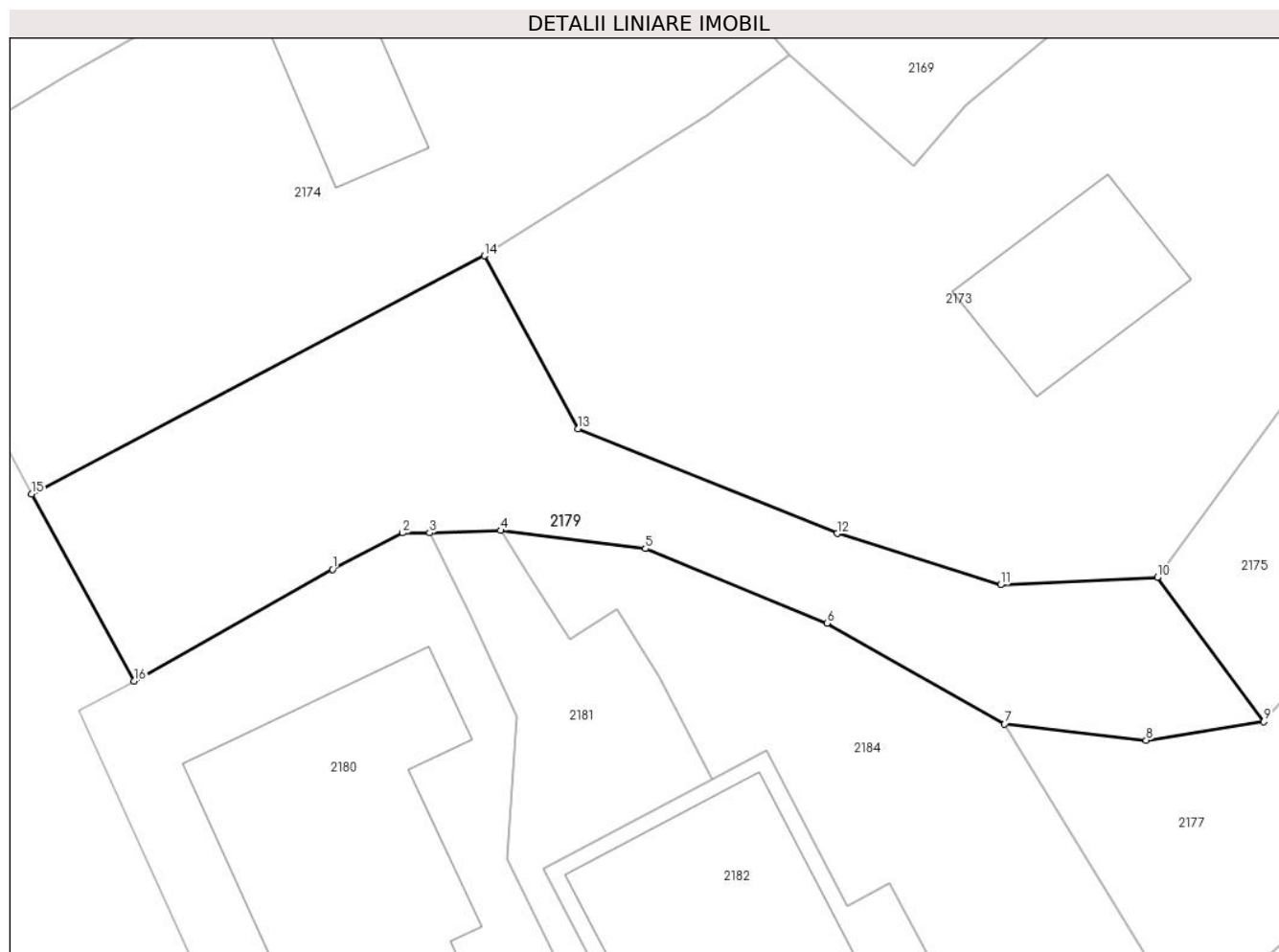
Inscrieri privind dezmembramintele dreptului de proprietate, drepturi reale de garanție și sarcini	Referințe
NU SUNT	

Anexa Nr. 1 La Partea I

Teren

Nr cadastral	Suprafața (mp)*	Observații / Referințe
21137	381	

* Suprafața este determinată în planul de proiecție Stereo 70.



Date referitoare la teren

Crt	Categorie folosință	Intra vilan	Suprafața (mp)	Tarla	Parcelă	Nr. topo	Observații / Referințe
1	faneata	DA	381	31	79	-	

Lungime Segmente

1) Valorile lungimilor segmentelor sunt obținute din proiecție în plan.

Punct început	X / Y	Punct sfârșit	X / Y	Lungime segment (** (m)
1	570.257,942 416.693,898	2	570.261,066 416.695,522	3.521
2	570.261,066 416.695,522	3	570.262,289 416.695,524	1.223
3	570.262,289 416.695,524	4	570.265,461 416.695,633	3.174
4	570.265,461 416.695,633	5	570.271,938 416.694,819	6.528
5	570.271,938 416.694,819	6	570.280,064 416.691,494	8.78

Punct început	X / Y	Punct sfârșit	X / Y	Lungime segment (** (m)
6	570.280,064 416.691,494	7	570.288,009 416.686,98	9.138
7	570.288,009 416.686,98	8	570.294,337 416.686,256	6.369
8	570.294,337 416.686,256	9	570.299,596 416.687,093	5.325
9	570.299,596 416.687,093	10	570.294,838 416.693,529	8.003
10	570.294,838 416.693,529	11	570.287,824 416.693,206	7.021
11	570.287,824 416.693,206	12	570.280,512 416.695,493	7.661
12	570.280,512 416.695,493	13	570.268,929 416.700,173	12.493
13	570.268,929 416.700,173	14	570.264,74 416.707,91	8.798
14	570.264,74 416.707,91	15	570.244,486 416.697,269	22.879
15	570.244,486 416.697,269	16	570.249,062 416.688,899	9.539
16	570.249,062 416.688,899	1	570.257,942 416.693,898	10.19

** Lungimile segmentelor sunt determinate în planul de proiecție Stereo 70 și sunt rotunjite la 1 milimetru.

*** Distanța dintre puncte este formată din segmente cumulate ce sunt mai mici decât valoarea 1 milimetru.

**DATE DESPRE IMOBILUL NR. 2180**

Oficiul de Cadastru și Publicitate Imobiliară PRAHOVA
Biroul de Cadastru și Publicitate Imobiliară Vălenii de Munte

A. Partea I. Descrierea imobilului

TEREN Intravilan

Adresa: Loc. Scurtesti, Jud. Prahova

Nr. Crt	Nr cadastral Nr. topografic	Suprafața* (mp)	Observații / Referințe
A1		344	Sector cadastral:24 Teren imprejmuit;

B. Partea II. Proprietari și acte

Inscrieri privitoare la dreptul de proprietate și alte drepturi reale		Referințe
/		
Act Normativ nr. 7, din 13/03/1996 emis de PARLAMENTUL ROMANIEI (ART. 13);		
B1	Inscrierea posesiei, drept de PROPRIETATE, dobandit prin Constituire, cota actuala 1/1 1) NEIDENTIFICAT NEIDENTIFICAT	A1
B2	SE NOTEAZA MENTIUNEA DE PROPRIETAR NEIDENTIFICAT	A1

C. Partea III. SARCINI .

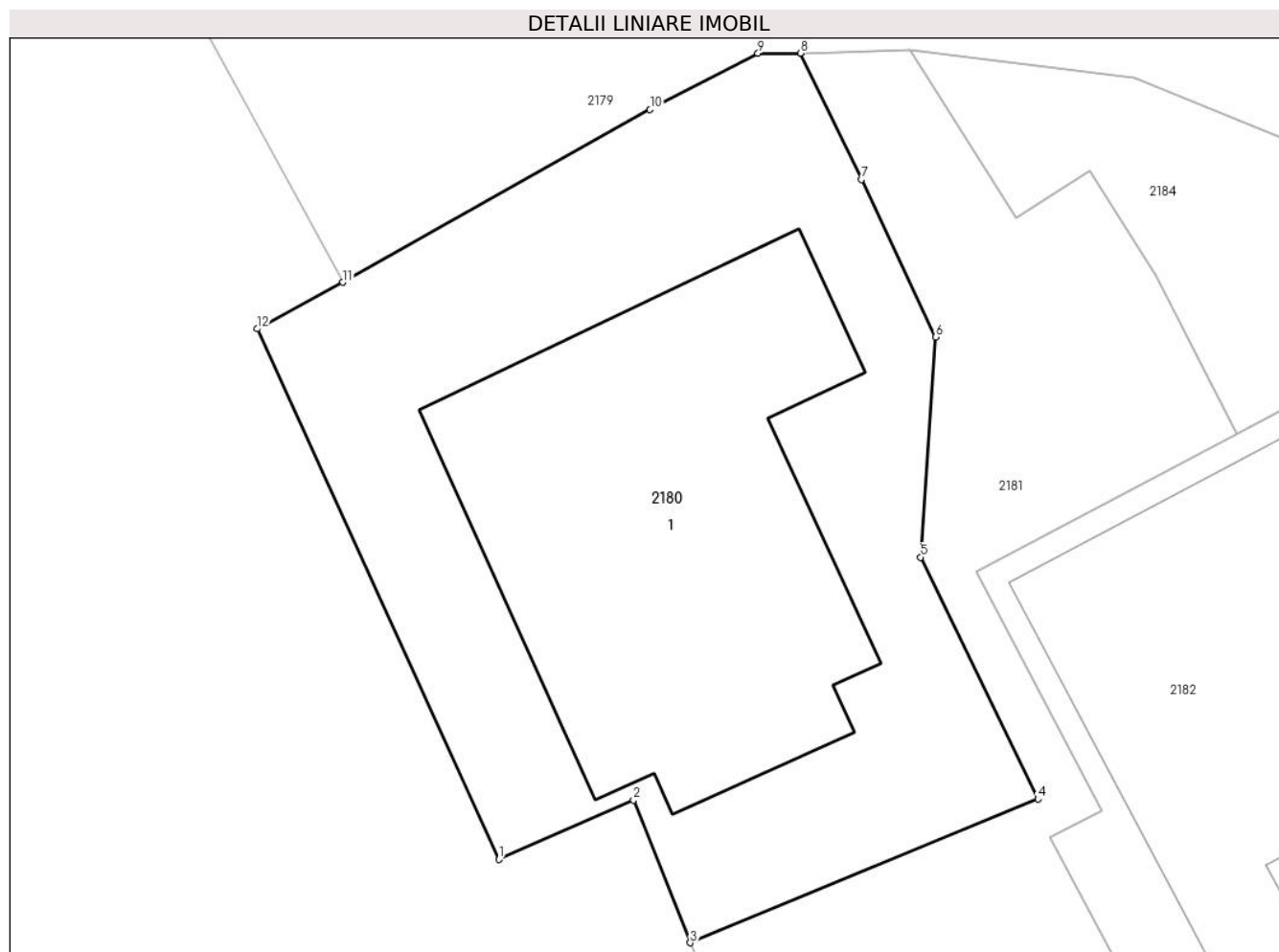
Inscrieri privind dezmembramintele dreptului de proprietate, drepturi reale de garanție și sarcini	Referințe
NU SUNT	

Anexa Nr. 1 La Partea I

Teren

Nr cadastral	Suprafața (mp)*	Observații / Referințe
	344	

* Suprafața este determinată în planul de proiecție Stereo 70.



Date referitoare la teren

Crt	Categorie folosință	Intra vilan	Suprafața (mp)	Tarla	Parcelă	Nr. topo	Observații / Referințe
1	curți constructii	DA	344	-	-	-	

Date referitoare la construcții

Crt	Număr	Destinație construcție	Supraf. (mp)	Situație juridică	Observații / Referințe
A1.1		construcții administrative și social culturale	135	Fara acte	Nr. niveluri:1; S. construita la sol:135 mp; SPATIU COMERCIAL

Lungime Segmente

1) Valorile lungimilor segmentelor sunt obținute din proiecție în plan.

Punct început	X / Y	Punct sfârșit	X / Y	Lungime segment (** (m)
1	570.253,574 416.672,222	2	570.257,464 416.673,934	4.25
2	570.257,464 416.673,934	3	570.259,105 416.669,81	4.438
3	570.259,105 416.669,81	4	570.269,163 416.673,964	10.882

Punct început	X / Y	Punct sfârșit	X / Y	Lungime segment (** (m)
4	570.269,163 416.673,964	5	570.265,771 416.680,954	7.77
5	570.265,771 416.680,954	6	570.266,212 416.687,32	6.381
6	570.266,212 416.687,32	7	570.264,059 416.691,876	5.039
7	570.264,059 416.691,876	8	570.262,289 416.695,524	4.055
8	570.262,289 416.695,524	9	570.261,066 416.695,522	1.223
9	570.261,066 416.695,522	10	570.257,942 416.693,898	3.521
10	570.257,942 416.693,898	11	570.249,062 416.688,899	10.19
11	570.249,062 416.688,899	12	570.246,587 416.687,558	2.815
12	570.246,587 416.687,558	1	570.253,574 416.672,222	16.853

** Lungimile segmentelor sunt determinate în planul de proiecție Stereo 70 și sunt rotunjite la 1 milimetru.

*** Distanța dintre puncte este formată din segmente cumulate ce sunt mai mici decât valoarea 1 milimetru.

**DATE DESPRE IMOBILUL NR. 2181**

Oficiul de Cadastru și Publicitate Imobiliară PRAHOVA
Biroul de Cadastru și Publicitate Imobiliară Vălenii de Munte

A. Partea I. Descrierea imobilului

TEREN Intravilan

Adresa: Loc. Scurtesti, Nr. 248, Jud. Prahova

Nr. Crt	Nr cadastral Nr. topografic	Suprafața* (mp)	Observații / Referințe
A1	21046	192	Sector cadastral:24 Teren neimprejmuat;

Construcții

Crt	Nr cadastral Nr. topografic	Adresa	Observații / Referințe
A1.2	21046-C2	Loc. Scurtesti, Nr. 248, Jud. Prahova	Nr. niveluri:1; S. construita la sol:17 mp; Garaj

B. Partea II. Proprietari și acte

Inscrieri privitoare la dreptul de proprietate și alte drepturi reale		Referințe
3881 / 04/04/2016		
Act Notarial nr. 399, din 31/03/2016 emis de N.P. Iancu Laura Ioana;		
B1	Se infiinteaza cartea funciara 21046 a imobilului cu numarul cadastral 21046/Stefesti, rezultat din dezmembrarea imobilului cu numarul cadastral 21030 inscris in cartea funciara 21030;	A1, A1.2
6095 / 27/05/2016		
Act Notarial nr. 664, din 25/05/2016 emis de N.P. Iancu Laura Ioana;		
B6	Intabulare, drept de PROPRIETATEcu titlu de cumparare, dobandit prin Conventie, cota actuala 1/1 1) DANES ION 2) DANES DORICA, sotii, ca bun comun	A1
B7	Intabulare, drept de PROPRIETATEcu titlu de cumparare, dobandit prin Conventie, cota actuala 1/1 1) DANES ION 2) DANES DORICA, sotii, ca bun comun	A1.2

C. Partea III. SARCINI .

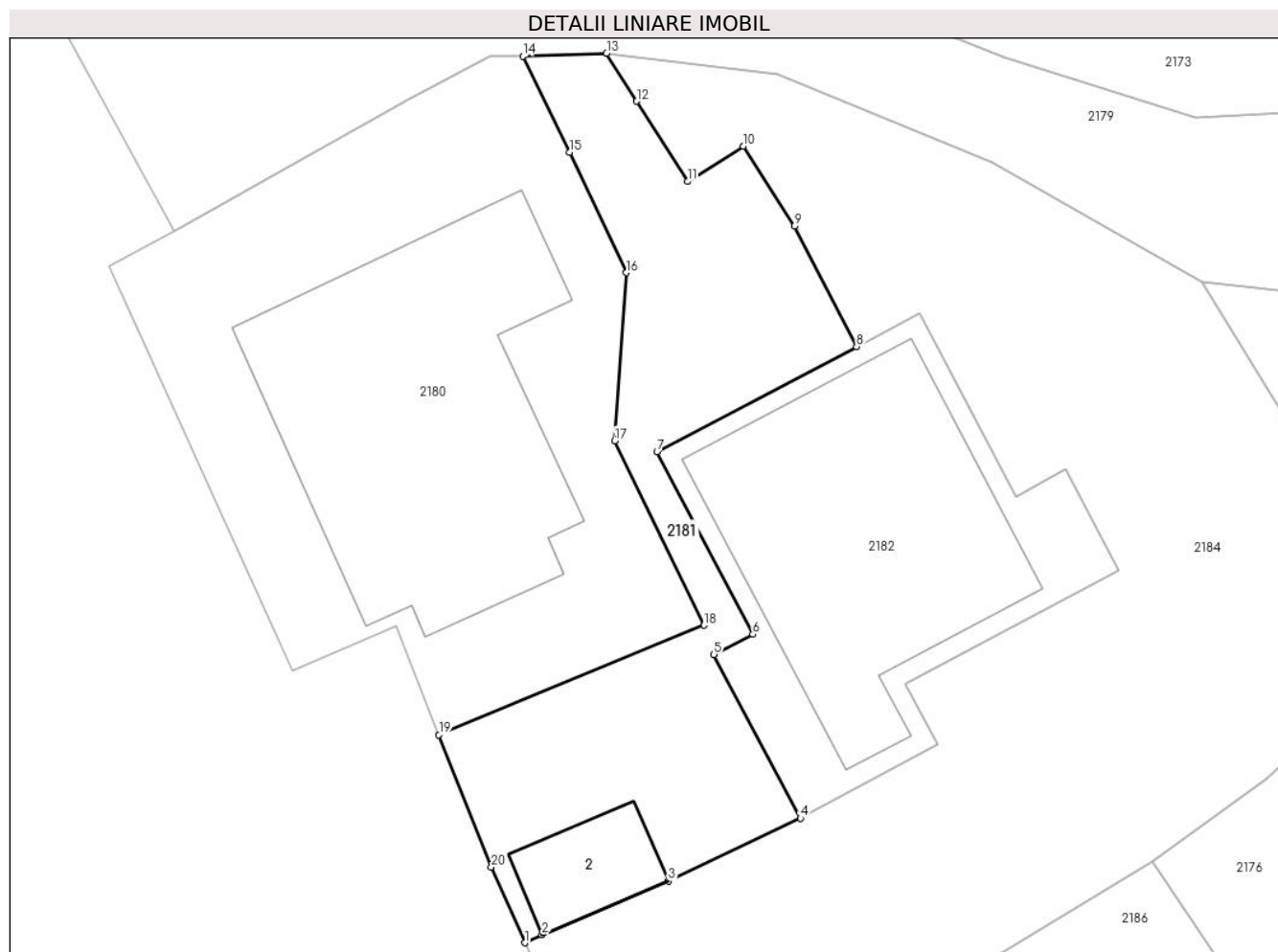
Inscrieri privind dezmembramintele dreptului de proprietate, drepturi reale de garanție și sarcini	Referințe
NU SUNT	

Anexa Nr. 1 La Partea I

Teren

Nr cadastral	Suprafața (mp)*	Observații / Referințe
21046	192	

* Suprafața este determinată în planul de proiecție Stereo 70.



Date referitoare la teren

Crt	Categorie folosință	Intravilan	Suprafața (mp)	Tarla	Parcelă	Nr. topo	Observații / Referințe
1	curți constructii	DA	192	31	74	-	LOT 2

Date referitoare la construcții

Crt	Număr	Destinație construcție	Supraf. (mp)	Situație juridică	Observații / Referințe
A1.2	21046-C2	constructii anexa	17	Cu acte	Nr. niveluri:1; S. construita la sol:17 mp; Garaj

Lungime Segmente

1) Valorile lungimilor segmentelor sunt obținute din proiecție în plan.

Punct început	X / Y	Punct sfârșit	X / Y	Lungime segment (** (m)
1	570.262,359 416.661,936	2	570.263,014 416.662,247	0.725
2	570.263,014 416.662,247	3	570.267,801 416.664,278	5.2
3	570.267,801 416.664,278	4	570.272,812 416.666,655	5.546
4	570.272,812 416.666,655	5	570.269,528 416.672,856	7.017

Punct început	X / Y	Punct sfârșit	X / Y	Lungime segment (** (m)
5	570.269,528 416.672,856	6	570.271,007 416.673,623	1.666
6	570.271,007 416.673,623	7	570.267,372 416.680,535	7.81
7	570.267,372 416.680,535	8	570.274,935 416.684,524	8.551
8	570.274,935 416.684,524	9	570.272,58 416.689,08	5.129
9	570.272,58 416.689,08	10	570.270,648 416.692,117	3.599
10	570.270,648 416.692,117	11	570.268,538 416.690,776	2.5
11	570.268,538 416.690,776	12	570.266,607 416.693,814	3.6
12	570.266,607 416.693,814	13	570.265,461 416.695,633	2.15
13	570.265,461 416.695,633	14	570.262,289 416.695,524	3.174
14	570.262,289 416.695,524	15	570.264,059 416.691,876	4.055
15	570.264,059 416.691,876	16	570.266,212 416.687,32	5.039
16	570.266,212 416.687,32	17	570.265,771 416.680,954	6.381
17	570.265,771 416.680,954	18	570.269,163 416.673,964	7.77
18	570.269,163 416.673,964	19	570.259,105 416.669,81	10.882
19	570.259,105 416.669,81	20	570.261,094 416.664,81	5.381
20	570.261,094 416.664,81	1	570.262,359 416.661,936	3.14

** Lungimile segmentelor sunt determinate în planul de proiecție Stereo 70 și sunt rotunjite la 1 milimetru.

*** Distanța dintre puncte este formată din segmente cumulate ce sunt mai mici decât valoarea 1 milimetru.

**DATE DESPRE IMOBILUL NR. 2182**

Oficiul de Cadastru și Publicitate Imobiliară PRAHOVA
Biroul de Cadastru și Publicitate Imobiliară Vălenii de Munte

A. Partea I. Descrierea imobilului

TEREN Intravilan

Adresa: Loc. Scurtesti, Nr. 248, Jud. Prahova

Nr. Crt	Nr cadastral Nr. topografic	Suprafața* (mp)	Observații / Referințe
A1	21047	169	Sector cadastral:24 Teren imprejmuit; Constructia C1 inregistrata in CF 21047-C1;

B. Partea II. Proprietari și acte

Inscrieri privitoare la dreptul de proprietate și alte drepturi reale		Referințe
3881 / 04/04/2016		
Act Notarial nr. 399, din 31/03/2016 emis de N.P. Iancu Laura Ioana;		
B1	Se infiinteaza cartea funciara 21047 a imobilului cu numarul cadastral 21047/Stefesti, rezultat din dezmembrarea imobilului cu numarul cadastral 21030 inregistrat in cartea funciara 21030;	A1
Act Notarial nr. 1238, din 16/11/1967 emis de Notariatul de Stat (transcris sub nr.620/1967; sentinta civila nr.1547/19.10.1991 emisa de Judecatoria Valenii de Munte in dosar nr.935/1991, ramasa definitiva prin nerecurare la data de 24.11.1991; act administrativ nr.2510/21.10.2015 emis de Primaria comunei Stefesti);		
B2	Intabulare, drept de PROPRIETATEcu titlu de cumparare, dobandit prin Conventie, cota actuala 1/2 1) IANCU MARIA 2) DANES ILIE <i>OBSERVATII: pozitie transcrisa din CF 21030/Stefesti, inregistrata prin incheierea nr. 12948 din 22/10/2015;</i>	A1
6094 / 27/05/2016		
Act Notarial nr. 664, din 25/05/2016 emis de N.P. Iancu Laura Ioana;		
B6	Intabulare, drept de PROPRIETATEcu titlu de cumparare asupra terenului in suprafata de 84,50 m.p. aferent apartamentului nr. 1, dobandit prin Conventie, cota actuala 1/2 1) DANES ION 2) DANES DORICA, soti, ca bun comun	A1

C. Partea III. SARCINI .

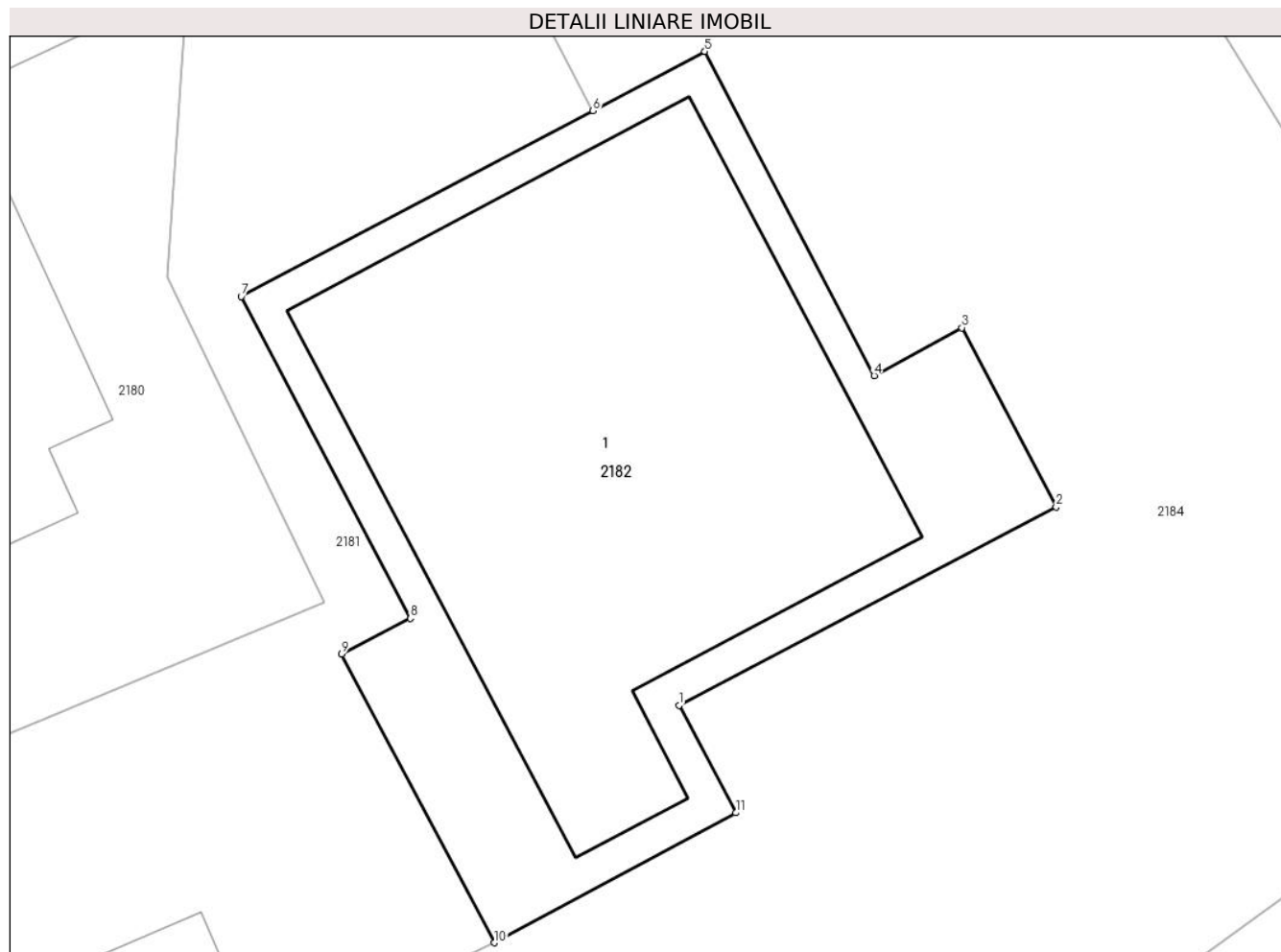
Inscrieri privind dezmembramintele dreptului de proprietate, drepturi reale de garanție și sarcini	Referințe
NU SUNT	

Anexa Nr. 1 La Partea I

Teren

Nr cadastral	Suprafața (mp)*	Observații / Referințe
21047	169	

* Suprafața este determinată în planul de proiecție Stereo 70.



Date referitoare la teren

Crt	Categorie folosință	Intravilan	Suprafața (mp)	Tarla	Parcelă	Nr. topo	Observații / Referințe
1	curți constructii	DA	169	31	74	-	LOT 3

Lungime Segmente

1) Valorile lungimilor segmentelor sunt obținute din proiecție în plan.

Punct început	X / Y	Punct sfârșit	X / Y	Lungime segment (** (m)
1	570.276,787 416.671,755	2	570.284,896 416.676,019	9.162
2	570.284,896 416.676,019	3	570.282,868 416.679,866	4.349
3	570.282,868 416.679,866	4	570.280,983 416.678,837	2.148
4	570.280,983 416.678,837	5	570.277,341 416.685,801	7.859
5	570.277,341 416.685,801	6	570.274,935 416.684,524	2.724

Punct început	X / Y	Punct sfârșit	X / Y	Lungime segment (** (m)
6	570.274,935 416.684,524	7	570.267,372 416.680,535	8.551
7	570.267,372 416.680,535	8	570.271,007 416.673,623	7.81
8	570.271,007 416.673,623	9	570.269,528 416.672,856	1.666
9	570.269,528 416.672,856	10	570.272,812 416.666,655	7.017
10	570.272,812 416.666,655	11	570.278,006 416.669,446	5.896
11	570.278,006 416.669,446	1	570.276,787 416.671,755	2.611

** Lungimile segmentelor sunt determinate în planul de proiecție Stereo 70 și sunt rotunjite la 1 milimetru.

*** Distanța dintre puncte este formată din segmente cumulate ce sunt mai mici decât valoarea 1 milimetru.

**DATE DESPRE IMOBILUL NR. 2183**

Oficiul de Cadastru și Publicitate Imobiliară PRAHOVA
Biroul de Cadastru și Publicitate Imobiliară Vălenii de Munte

A. Partea I. Descrierea imobilului

TEREN Intravilan

Adresa: Loc. Scurtesti, Jud. Prahova

Nr. Crt	Nr cadastral Nr. topografic	Suprafața* (mp)	Observații / Referințe
A1		1	Sector cadastral:24 Teren neimpregmuit;

Construcții

Crt	Nr cadastral Nr. topografic	Adresa	Observații / Referințe
A1.1		Loc. Scurtesti, Jud. Prahova	Nr. niveluri:1; S. construita la sol:1 mp; STALP ENERGIE ELECTRICA LEA 20KV

B. Partea II. Proprietari și acte

Inscrieri privitoare la dreptul de proprietate și alte drepturi reale		Referințe
/		
Act Normativ nr. 123, din 10/07/2012 emis de PARLAMENTUL ROMANIEI;		
B1	Intabulare, drept de PROPRIETATE, dobandit prin Lege, cota actuala 1/1 1) STATUL ROMAN, CIF:9999999999999	A1, A1.1
Act Normativ nr. 980, din 16/12/2015 emis de GUVERNUL ROMANIEI;		
B2	Intabulare, drept de ADMINISTRARE, dobandit prin Lege 1) MINISTERUL ECONOMIEI, ENERGIEI SI MEDIULUI DE AFACERI, CIF:9999999999999	A1, A1.1
Act Administrativ nr. 9, din 07/10/2005 emis de MINISTERUL ECONOMIEI SI COMERTULUI (ACT ADITIONAL 1/10.06.2008 EMIS DE MINISTERUL ECONOMIEI SI FINANTELOR, ACT ADITIONAL 2/18.06.2015 EMIS DE MINISTERUL ENERGIEI, INTREPRINDERILOR MICI SI MIJLOCII SI MEDIULUI DE AFACERI, ACT ADITIONAL 3/10.02.2016 EMIS DE MINISTERUL ENERGIEI, ACT ADITIONAL 4/02.03.2017 EMIS DE MINISTERUL ENERGIEI);		
B3	Intabulare, drept de CONCESIUNE, dobandit prin Lege 1) DISTRIBUTIE ENERGIE ELECTRICA ROMANIA SA, CIF:14476722	A1, A1.1

C. Partea III. SARCINI .

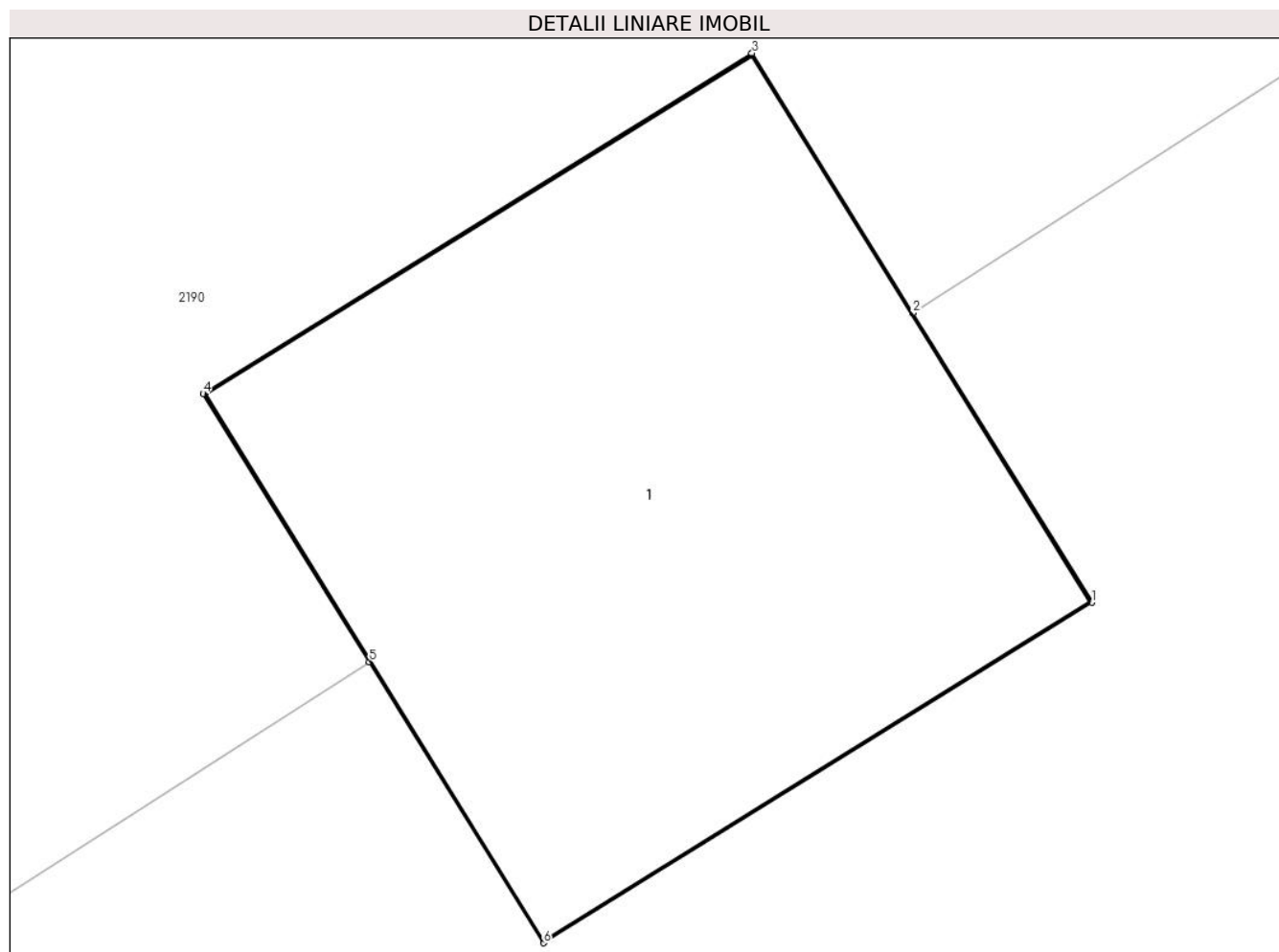
Inscrieri privind dezmembramintele dreptului de proprietate, drepturi reale de garanție și sarcini	Referințe
NU SUNT	

Anexa Nr. 1 La Partea I

Teren

Nr cadastral	Suprafața (mp)*	Observații / Referințe
	1	

* Suprafața este determinată în planul de proiecție Stereo 70.



Date referitoare la teren

Crt	Categorie folosință	Intra vilan	Suprafața (mp)	Tarla	Parcelă	Nr. topo	Observații / Referințe
1	curți constructii	DA	1	-	-	-	

Date referitoare la construcții

Crt	Număr	Destinație construcție	Supraf. (mp)	Situație juridică	Observații / Referințe
A1.1		construcții industriale și edilitare	1	Cu acte	Nr. niveluri:1; S. construita la sol:1 mp; STALP ENERGIE ELECTRICA LEA 20KV

Lungime Segmente

1) Valorile lungimilor segmentelor sunt obținute din proiecție în plan.

Punct început	X / Y	Punct sfârșit	X / Y	Lungime segment (** (m))
1	570.412,36 416.673,466	2	570.412,027 416.674,004	0.633
2	570.412,027 416.674,004	3	570.411,728 416.674,486	0.567
3	570.411,728 416.674,486	4	570.410,708 416.673,854	1.2

Punct început	X / Y	Punct sfârșit	X / Y	Lungime segment (** (m)
4	570.410,708 416.673,854	5	570.411,017 416.673,356	0.586
5	570.411,017 416.673,356	6	570.411,34 416.672,834	0.614
6	570.411,34 416.672,834	1	570.412,36 416.673,466	1.2

** Lungimile segmentelor sunt determinate în planul de proiecție Stereo 70 și sunt rotunjite la 1 milimetru.

*** Distanța dintre puncte este formată din segmente cumulate ce sunt mai mici decât valoarea 1 milimetru.

**DATE DESPRE IMOBILUL NR. 2184**

Oficiul de Cadastru și Publicitate Imobiliară PRAHOVA
Biroul de Cadastru și Publicitate Imobiliară Vălenii de Munte

A. Partea I. Descrierea imobilului

TEREN Intravilan

Adresa: Loc. Scurtesti, Nr. 248, Jud. Prahova

Nr. Crt	Nr cadastral Nr. topografic	Suprafața* (mp)	Observații / Referințe
A1	21045	502	Sector cadastral:24 Teren neimprejmuț;

B. Partea II. Proprietari și acte

Inscrieri privitoare la dreptul de proprietate și alte drepturi reale		Referințe
3881 / 04/04/2016		
Act Notarial nr. 399, din 31/03/2016 emis de N.P. Iancu Laura Ioana;		
B1	Se infiinteaza cartea funciara 21045 a imobilului cu numarul cadastral 21045/Stefesti, rezultat din dezmembrarea imobilului cu numarul cadastral 21030 in scris in cartea funciara 21030;	A1
Act Notarial nr. 1238, din 16/11/1967 emis de Notariatul de Stat (transcris sub nr.620/1967; sentinta civila nr.1547/19.10.1991 emisa de Judecatoria Valenii de Munte in dosar nr.935/1991, ramasa definitiva prin nerecurare la data de 24.11.1991; act administrativ nr.2510/21.10.2015 emis de Primaria comunei Stefesti);		
B2	Intabulare, drept de PROPRIETATEcu titlu de cumparare, dobandit prin Conventie, cota actuala 1/1 1) IANCU MARIA 2) DANES ILIE	A1

C. Partea III. SARCINI .

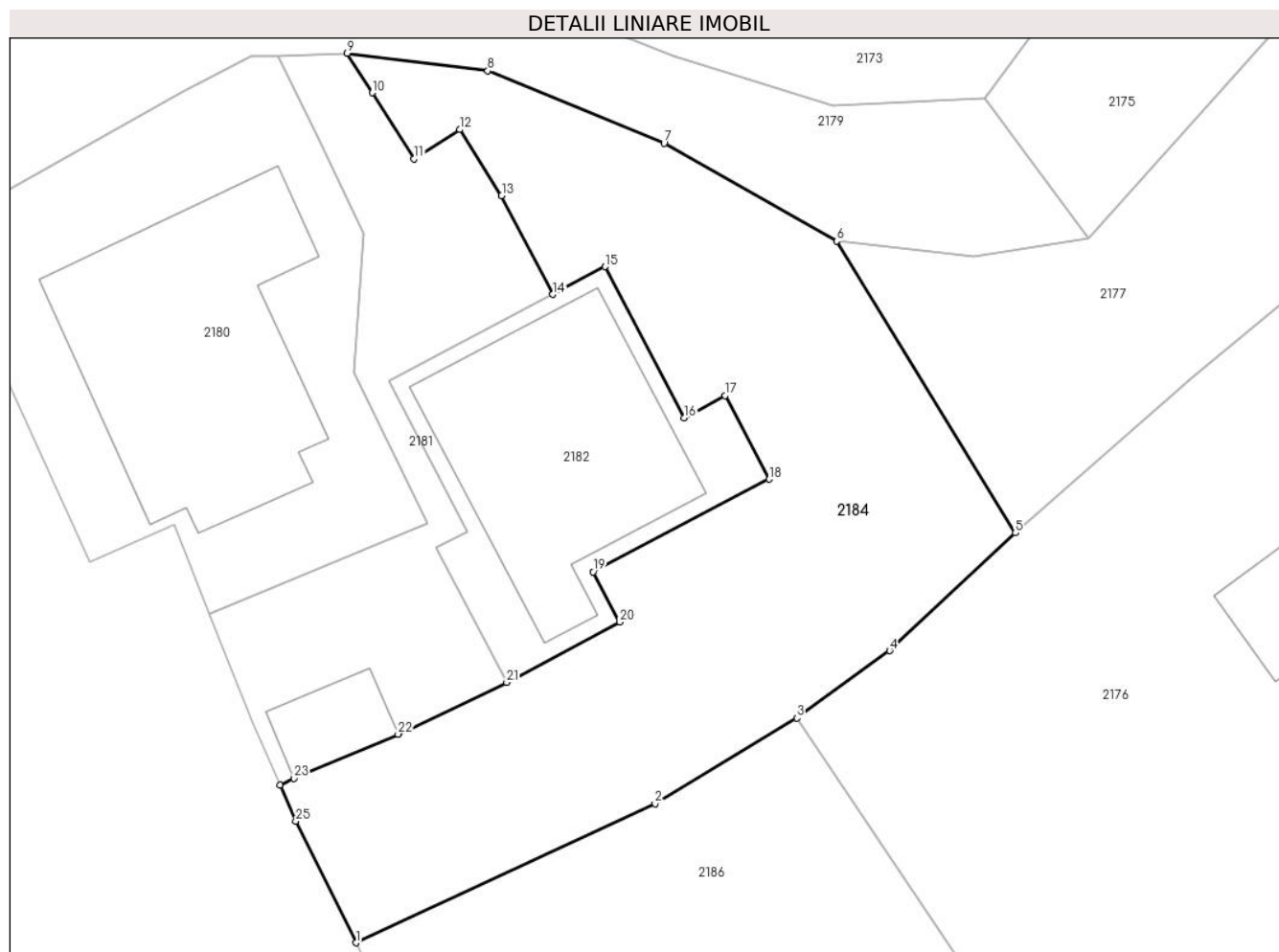
Inscrieri privind dezmembramintele dreptului de proprietate, drepturi reale de garanție și sarcini	Referințe
NU SUNT	

Anexa Nr. 1 La Partea I

Teren

Nr cadastral	Suprafața (mp)*	Observații / Referințe
21045	502	

* Suprafața este determinată în planul de proiecție Stereo 70.



Date referitoare la teren

Crt	Categorie folosință	Intra vilan	Suprafața (mp)	Tarla	Parcelă	Nr. topo	Observații / Referințe
1	curți constructii	DA	502	31	74	-	

Lungime Segmente

1) Valorile lungimilor segmentelor sunt obținute din proiecție în plan.

Punct început	X / Y	Punct sfârșit	X / Y	Lungime segment (** (m)
1	570.265,866 416.654,672	2	570.279,648 416.661,082	15.2
3	570.286,17 416.665,024	4	570.290,452 416.668,119	5.283
5	570.296,252 416.673,545	6	570.288,009 416.686,98	15.762
7	570.280,064 416.691,494	8	570.271,938 416.694,819	8.78
9	570.265,461 416.695,633	10	570.266,607 416.693,814	2.15

Punct început	X / Y	Punct sfârșit	X / Y	Lungime segment (** (m)
2	570.279,648 416.661,082	3	570.286,17 416.665,024	7.621
4	570.290,452 416.668,119	5	570.296,252 416.673,545	7.942
6	570.288,009 416.686,98	7	570.280,064 416.691,494	9.138
8	570.271,938 416.694,819	9	570.265,461 416.695,633	6.528
10	570.266,607 416.693,814	11	570.268,538 416.690,776	3.6

Punct început	X / Y	Punct sfârșit	X / Y	Lungime segment (** (m)
11	570.268,538 416.690,776	12	570.270,648 416.692,117	2.5
13	570.272,58 416.689,08	14	570.274,935 416.684,524	5.129
15	570.277,341 416.685,801	16	570.280,983 416.678,837	7.859
17	570.282,868 416.679,866	18	570.284,896 416.676,019	4.349
19	570.276,787 416.671,755	20	570.278,006 416.669,446	2.611
21	570.272,812 416.666,655	22	570.267,801 416.664,278	5.546
23	570.263,014 416.662,247	24	570.262,359 416.661,936	0.725
25	570.263,089 416.660,277	1	570.265,866 416.654,672	6.255

Punct început	X / Y	Punct sfârșit	X / Y	Lungime segment (** (m)
12	570.270,648 416.692,117	13	570.272,58 416.689,08	3.599
14	570.274,935 416.684,524	15	570.277,341 416.685,801	2.724
16	570.280,983 416.678,837	17	570.282,868 416.679,866	2.148
18	570.284,896 416.676,019	19	570.276,787 416.671,755	9.162
20	570.278,006 416.669,446	21	570.272,812 416.666,655	5.896
22	570.267,801 416.664,278	23	570.263,014 416.662,247	5.2
24	570.262,359 416.661,936	25	570.263,089 416.660,277	1.813

** Lungimile segmentelor sunt determinate în planul de proiecție Stereo 70 și sunt rotunjite la 1 milimetru.

*** Distanța dintre puncte este formată din segmente cumulate ce sunt mai mici decât valoarea 1 milimetru.

**DATE DESPRE IMOBILUL NR. 2185**

Oficiul de Cadastru și Publicitate Imobiliară PRAHOVA
Biroul de Cadastru și Publicitate Imobiliară Vălenii de Munte

A. Partea I. Descrierea imobilului

TEREN Intravilan

Adresa: Loc. Scurtesti, Jud. Prahova

Nr. Crt	Nr cadastral Nr. topografic	Suprafața* (mp)	Observații / Referințe
A1		1	Sector cadastral:24 Teren neimpregmuit;

Construcții

Crt	Nr cadastral Nr. topografic	Adresa	Observații / Referințe
A1.1		Loc. Scurtesti, Jud. Prahova	Nr. niveluri:1; S. construita la sol:1 mp; STALP ENERGIE ELECTRICA LEA 20KV

B. Partea II. Proprietari și acte

Inscrieri privitoare la dreptul de proprietate și alte drepturi reale		Referințe
/		
Act Normativ nr. 123, din 10/07/2012 emis de PARLAMENTUL ROMANIEI;		
B1	Intabulare, drept de PROPRIETATE, dobandit prin Lege, cota actuala 1/1 1) STATUL ROMAN, CIF:9999999999999	A1, A1.1
Act Normativ nr. 980, din 16/12/2015 emis de GUVERNUL ROMANIEI;		
B2	Intabulare, drept de ADMINISTRARE, dobandit prin Lege 1) MINISTERUL ECONOMIEI, ENERGIEI SI MEDIULUI DE AFACERI, CIF:9999999999999	A1, A1.1
Act Administrativ nr. 9, din 07/10/2005 emis de MINISTERUL ECONOMIEI SI COMERTULUI (ACT ADITIONAL 1/10.06.2008 EMIS DE MINISTERUL ECONOMIEI SI FINANTELOR, ACT ADITIONAL 2/18.06.2015 EMIS DE MINISTERUL ENERGIEI, INTREPRINDERILOR MICI SI MIJLOCII SI MEDIULUI DE AFACERI, ACT ADITIONAL 3/10.02.2016 EMIS DE MINISTERUL ENERGIEI, ACT ADITIONAL 4/02.03.2017 EMIS DE MINISTERUL ENERGIEI);		
B3	Intabulare, drept de CONCESIUNE, dobandit prin Lege 1) DISTRIBUTIE ENERGIE ELECTRICA ROMANIA SA, CIF:14476722	A1, A1.1

C. Partea III. SARCINI .

Inscrieri privind dezmembramintele dreptului de proprietate, drepturi reale de garanție și sarcini	Referințe
NU SUNT	

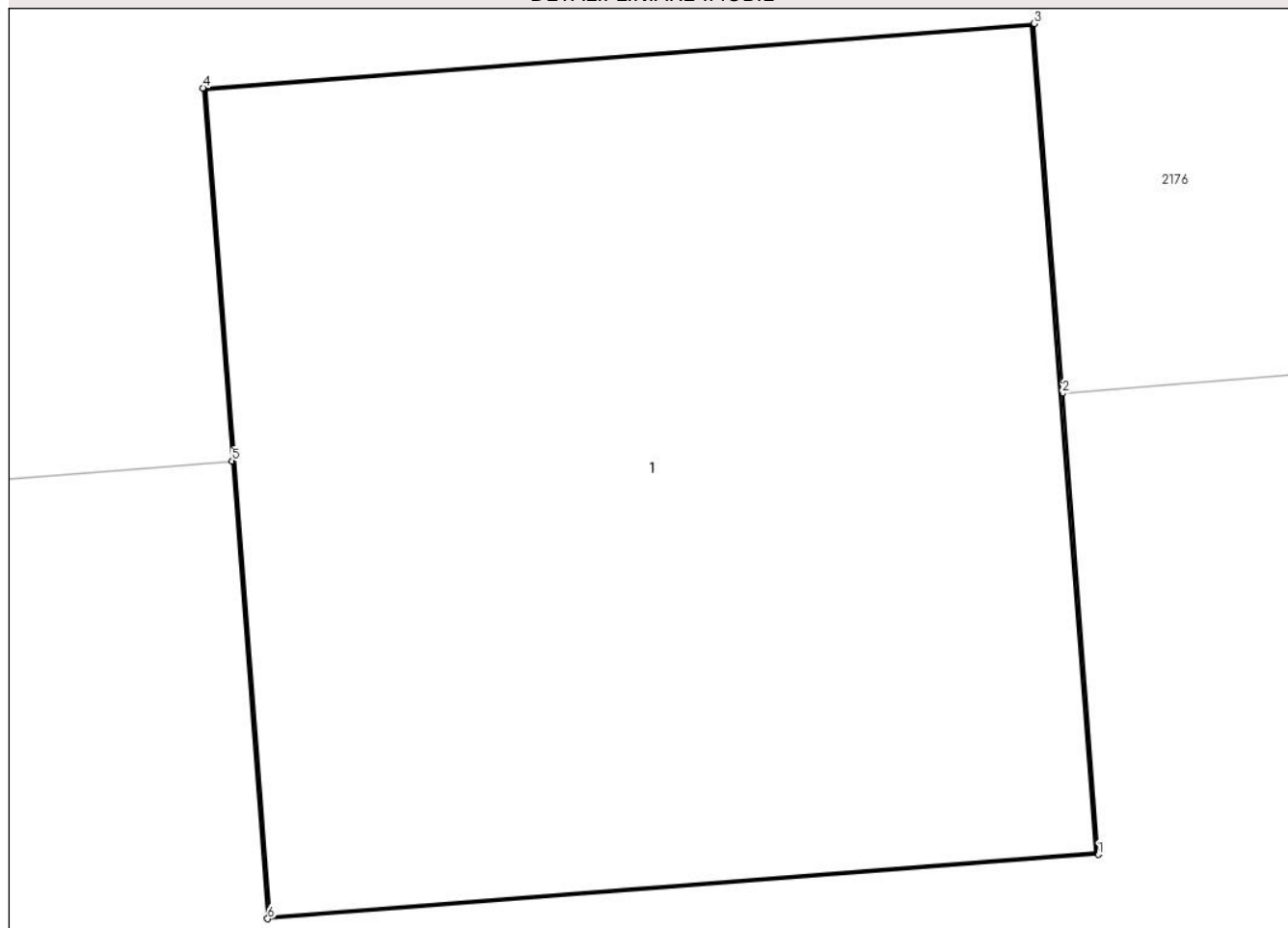
Anexa Nr. 1 La Partea I

Teren

Nr cadastral	Suprafața (mp)*	Observații / Referințe
	1	

* Suprafața este determinată în planul de proiecție Stereo 70.

DETALII LINIARE IMOBIL



Date referitoare la teren

Crt	Categorie folosință	Intra vilan	Suprafața (mp)	Tarla	Parcelă	Nr. topo	Observații / Referințe
1	curți constructii	DA	1	-	-	-	

Date referitoare la construcții

Crt	Număr	Destinație construcție	Supraf. (mp)	Situație juridică	Observații / Referințe
A1.1		construcții industriale și edilitare	1	Cu acte	Nr. niveluri:1; S. construită la sol:1 mp; STALP ENERGIE ELECTRICA LEA 20KV

Lungime Segmente

1) Valorile lungimilor segmentelor sunt obținute din proiecție în plan.

Punct început	X / Y	Punct sfârșit	X / Y	Lungime segment (** (m))
1	570.384,426 416.655,642	2	570.384,375 416.656,306	0.666
2	570.384,375 416.656,306	3	570.384,334 416.656,839	0.534
3	570.384,334 416.656,839	4	570.383,137 416.656,746	1.2

Punct început	X / Y	Punct sfârșit	X / Y	Lungime segment (** (m)
4	570.383,137 416.656,746	5	570.383,179 416.656,209	0.539
5	570.383,179 416.656,209	6	570.383,23 416.655,55	0.661
6	570.383,23 416.655,55	1	570.384,426 416.655,642	1.2

** Lungimile segmentelor sunt determinate în planul de proiecție Stereo 70 și sunt rotunjite la 1 milimetru.

*** Distanța dintre puncte este formată din segmente cumulate ce sunt mai mici decât valoarea 1 milimetru.

**DATE DESPRE IMOBILUL NR. 2186**

Oficiul de Cadastru și Publicitate Imobiliară PRAHOVA
Biroul de Cadastru și Publicitate Imobiliară Vălenii de Munte

A. Partea I. Descrierea imobilului

TEREN Intravilan

Nr. CF vechi:762
Nr. cadastral vechi:10211

Adresa: Loc. Scurtesti, Jud. Prahova

Nr. Crt	Nr cadastral Nr. topografic	Suprafața* (mp)	Observații / Referințe
A1	20239	Din acte: 1.200 Masurata: 1.046	Sector cadastral:24 Teren imprejmuit;

Construcții

Crt	Nr cadastral Nr. topografic	Adresa	Observații / Referințe
A1.1	20239-C1	Loc. Scurtesti, Jud. Prahova	Nr. niveluri:1; S. construita la sol:178 mp; GRADINITA

B. Partea II. Proprietari și acte

Inscrieri privitoare la dreptul de proprietate și alte drepturi reale		Referințe
9152 / 02/12/2008		
Act Administrativ nr. 24, din 23/08/1999 emis de CONSILIUL LOCAL AL COMUNEI STEFESTI;		
B1	Intabulare, drept de PROPRIETATE, dobandit prin Lege, cota actuala 1/1 1) COMUNA STEFESTI, CIF:999999999999, - domeniu public.	A1, A1.1
7594 / 12/11/2012		
Act Administrativ nr. 1, din 17/04/2008 emis de Primaria Comunei Stefesti (act administrativ nr. 759/30-03-2012 emis de Primaria Comunei Stefesti);		
B2	se noteaza actualizarea informatiilor tehnice in conformitate cu noua documentatie cadastrala avizata, in sensul extinderii constructiei C 1,	A1, A1.1
B4	Intabulare, drept de ADMINISTRARE asupra extinderii constructiei C 1, 1) CONSILIUL LOCAL AL COMUNEI STEFESTI, CIF:999999999999	A1, A1.1

C. Partea III. SARCINI .

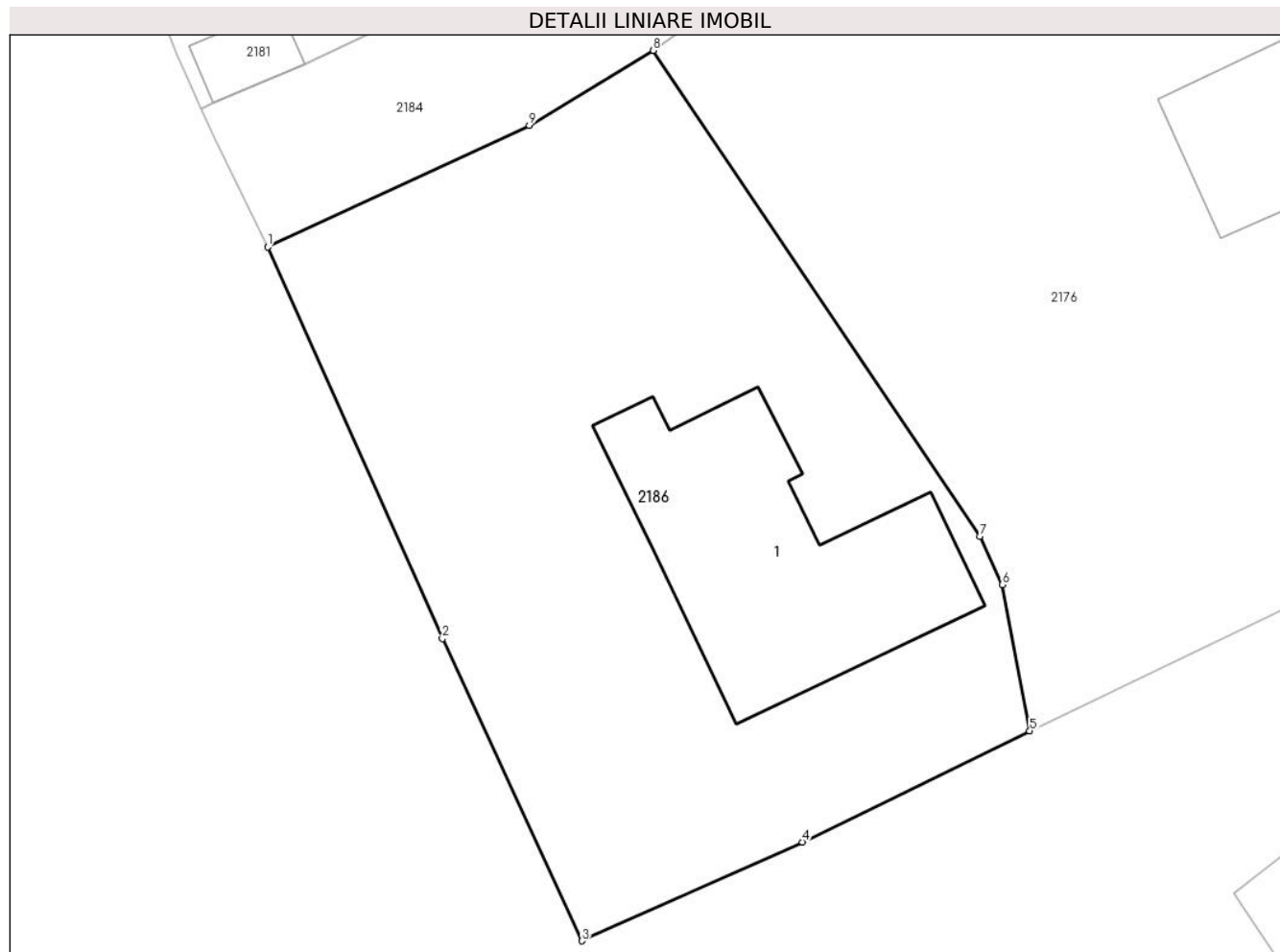
Inscrieri privind dezmembramintele dreptului de proprietate, drepturi reale de garanție și sarcini	Referințe
NU SUNT	

Anexa Nr. 1 La Partea I

Teren

Nr cadastral	Suprafața (mp)*	Observații / Referințe
20239	Din acte: 1.200 Masurata: 1.046	

* Suprafața este determinată în planul de proiecție Stereo 70.



Date referitoare la teren

Crt	Categorie folosință	Intra vilan	Suprafața (mp)	Tarla	Parcelă	Nr. topo	Observații / Referințe
1	curți constructii	DA	1.046	31	74	-	

Date referitoare la construcții

Crt	Număr	Destinație construcție	Supraf. (mp)	Situație juridică	Observații / Referințe
A1.1	20239-C1	construcții administrative și social culturale	178	Cu acte	Nr. niveluri:1; S. construita la sol:178 mp; GRADINITA

Lungime Segmente

1) Valorile lungimilor segmentelor sunt obținute din proiecție în plan.

Punct început	X / Y	Punct sfârșit	X / Y	Lungime segment (** (m)
1	570.265,866 416.654,672	2	570.275,068 416.634,039	22.592
2	570.275,068 416.634,039	3	570.282,413 416.618,12	17.532
3	570.282,413 416.618,12	4	570.294,037 416.623,318	12.733

Punct început	X / Y	Punct sfârșit	X / Y	Lungime segment (** (m)
4	570.294,037 416.623,318	5	570.306,008 416.629,181	13.33
5	570.306,008 416.629,181	6	570.304,566 416.636,883	7.836
6	570.304,566 416.636,883	7	570.303,384 416.639,439	2.816
7	570.303,384 416.639,439	8	570.286,17 416.665,024	30.837
8	570.286,17 416.665,024	9	570.279,648 416.661,082	7.621
9	570.279,648 416.661,082	1	570.265,866 416.654,672	15.2

** Lungimile segmentelor sunt determinate în planul de proiecție Stereo 70 și sunt rotunjite la 1 milimetru.

*** Distanța dintre puncte este formată din segmente cumulate ce sunt mai mici decât valoarea 1 milimetru.

**DATE DESPRE IMOBILUL NR. 2187**

Oficiul de Cadastru și Publicitate Imobiliară PRAHOVA
Biroul de Cadastru și Publicitate Imobiliară Vălenii de Munte

A. Partea I. Descrierea imobilului

TEREN Intravilan

Adresa: Loc. Scurtesti, Jud. Prahova

Nr. Crt	Nr cadastral Nr. topografic	Suprafața* (mp)	Observații / Referințe
A1		1	Sector cadastral:31 Teren neimpregmuit;

Construcții

Crt	Nr cadastral Nr. topografic	Adresa	Observații / Referințe
A1.1		Loc. Scurtesti, Jud. Prahova	Nr. niveluri:1; S. construita la sol:1 mp; STALP ENERGIE ELECTRICA LEA 20KW

B. Partea II. Proprietari și acte

Inscrieri privitoare la dreptul de proprietate și alte drepturi reale		Referințe
/		
Act Normativ nr. 123, din 10/07/2012 emis de PARLAMENTUL ROMANIEI;		
B1	Intabulare, drept de PROPRIETATE, dobandit prin Lege, cota actuala 1/1 1) STATUL ROMAN, CIF:9999999999999	A1, A1.1
Act Normativ nr. 980, din 16/12/2015 emis de GUVERNUL ROMANIEI;		
B2	Intabulare, drept de ADMINISTRARE, dobandit prin Lege 1) MINISTERUL ECONOMIEI, ENERGIEI SI MEDIULUI DE AFACERI, CIF:9999999999999	A1, A1.1
Act Administrativ nr. 9, din 07/10/2005 emis de MINISTERUL ECONOMIEI SI COMERTULUI (act aditional 1/10.06.2008 emis de Ministerul Economiei si Finantelor, act aditional 2/18.06.2015 emis de Ministerul Energiei, Intreprinderilor Mici si Mijlocii si Mediului de Afaceri, act aditional 3/10.02.2016 emis de Ministerul Energiei, act aditional 4/02.03.2017 emis de Ministerul Energiei);		
B3	Intabulare, drept de CONCESIUNE, dobandit prin Lege 1) DISTRIBUTIE ENERGIE ELECTRICA ROMANIA SA, CIF:14476722	A1, A1.1

C. Partea III. SARCINI .

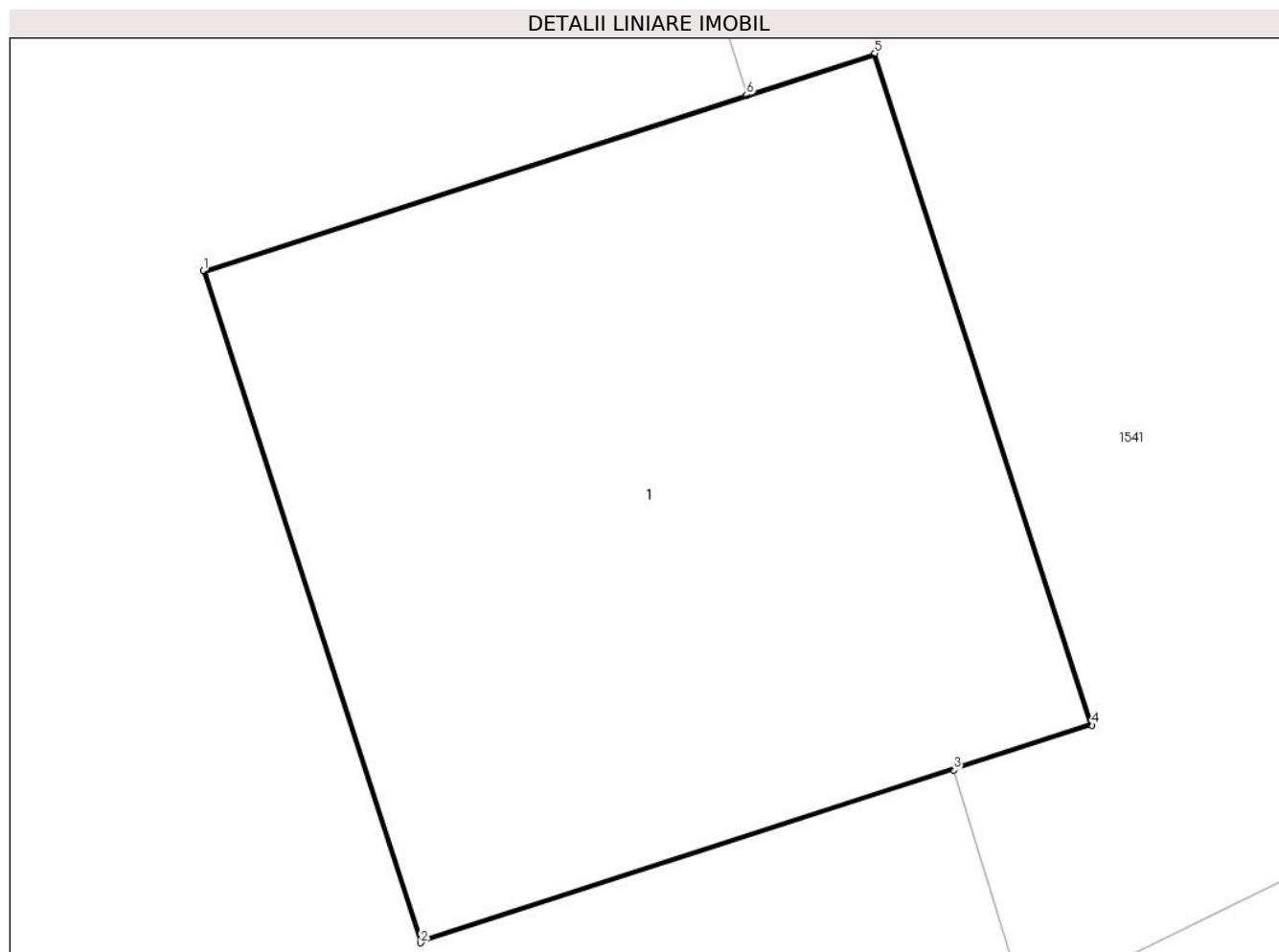
Inscrieri privind dezmembramintele dreptului de proprietate, drepturi reale de garanție și sarcini	Referințe
NU SUNT	

Anexa Nr. 1 La Partea I

Teren

Nr cadastral	Suprafața (mp)*	Observații / Referințe
	1	

* Suprafața este determinată în planul de proiecție Stereo 70.



Date referitoare la teren

Crt	Categorie folosință	Intra vilan	Suprafața (mp)	Tarla	Parcelă	Nr. topo	Observații / Referințe
1	curti constructii	DA	1	-	-	-	

Date referitoare la construcții

Crt	Număr	Destinație construcție	Supraf. (mp)	Situație juridică	Observații / Referințe
A1.1		construcții industriale și edilitare	1	Cu acte	Nr. niveluri:1; S. construita la sol:1 mp; STALP ENERGIE ELECTRICA LEA 20KW

Lungime Segmente

1) Valorile lungimilor segmentelor sunt obținute din proiecție în plan.

Punct început	X / Y	Punct sfârșit	X / Y	Lungime segment (** (m)
1	570.769,176 415.916,357	2	570.769,545 415.915,215	1.2
2	570.769,545 415.915,215	3	570.770,452 415.915,509	0.953
3	570.770,452 415.915,509	4	570.770,687 415.915,585	0.247

Punct început	X / Y	Punct sfârșit	X / Y	Lungime segment (** (m)
4	570.770,687 415.915,585	5	570.770,317 415.916,726	1.2
5	570.770,317 415.916,726	6	570.770,1 415.916,656	0.229
6	570.770,1 415.916,656	1	570.769,176 415.916,357	0.971

** Lungimile segmentelor sunt determinate în planul de proiecție Stereo 70 și sunt rotunjite la 1 milimetru.

*** Distanța dintre puncte este formată din segmente cumulate ce sunt mai mici decât valoarea 1 milimetru.

**DATE DESPRE IMOBILUL NR. 2188**

Oficiul de Cadastru și Publicitate Imobiliară PRAHOVA
Biroul de Cadastru și Publicitate Imobiliară Vălenii de Munte

A. Partea I. Descrierea imobilului

TEREN Intravilan

Adresa: Loc. Scurtesti, Jud. Prahova

Nr. Crt	Nr cadastral Nr. topografic	Suprafața* (mp)	Observații / Referințe
A1		1	Sector cadastral:31 Teren neimprijmit;

Construcții

Crt	Nr cadastral Nr. topografic	Adresa	Observații / Referințe
A1.1		Loc. Scurtesti, Jud. Prahova	Nr. niveluri:1; S. construita la sol:1 mp; STALP ENERGIE ELECTRICA LEA 20KW

B. Partea II. Proprietari și acte

Inscrieri privitoare la dreptul de proprietate și alte drepturi reale		Referințe
/		
Act Normativ nr. 123, din 10/07/2012 emis de PARLAMENTUL ROMANIEI;		
B1	Intabulare, drept de PROPRIETATE, dobandit prin Lege, cota actuala 1/1 1) STATUL ROMAN, CIF:9999999999999	A1, A1.1
Act Normativ nr. 980, din 16/12/2015 emis de GUVERNUL ROMANIEI;		
B2	Intabulare, drept de ADMINISTRARE, dobandit prin Lege 1) MINISTERUL ECONOMIEI, ENERGIEI SI MEDIULUI DE AFACERI, CIF:9999999999999	A1, A1.1
Act Administrativ nr. 9, din 07/10/2005 emis de MINISTERUL ECONOMIEI SI COMERTULUI (act aditional 1/10.06.2008 emis de Ministerul Economiei si Finantelor, act aditional 2/18.06.2015 emis de Ministerul Energiei, Intreprinderilor Mici si Mijlocii si Mediului de Afaceri, act aditional 3/10.02.2016 emis de Ministerul Energiei, act aditional 4/02.03.2017 emis de Ministerul Energiei);		
B3	Intabulare, drept de CONCESIUNE, dobandit prin Lege 1) DISTRIBUTIE ENERGIE ELECTRICA ROMANIA SA, CIF:14476722	A1, A1.1

C. Partea III. SARCINI .

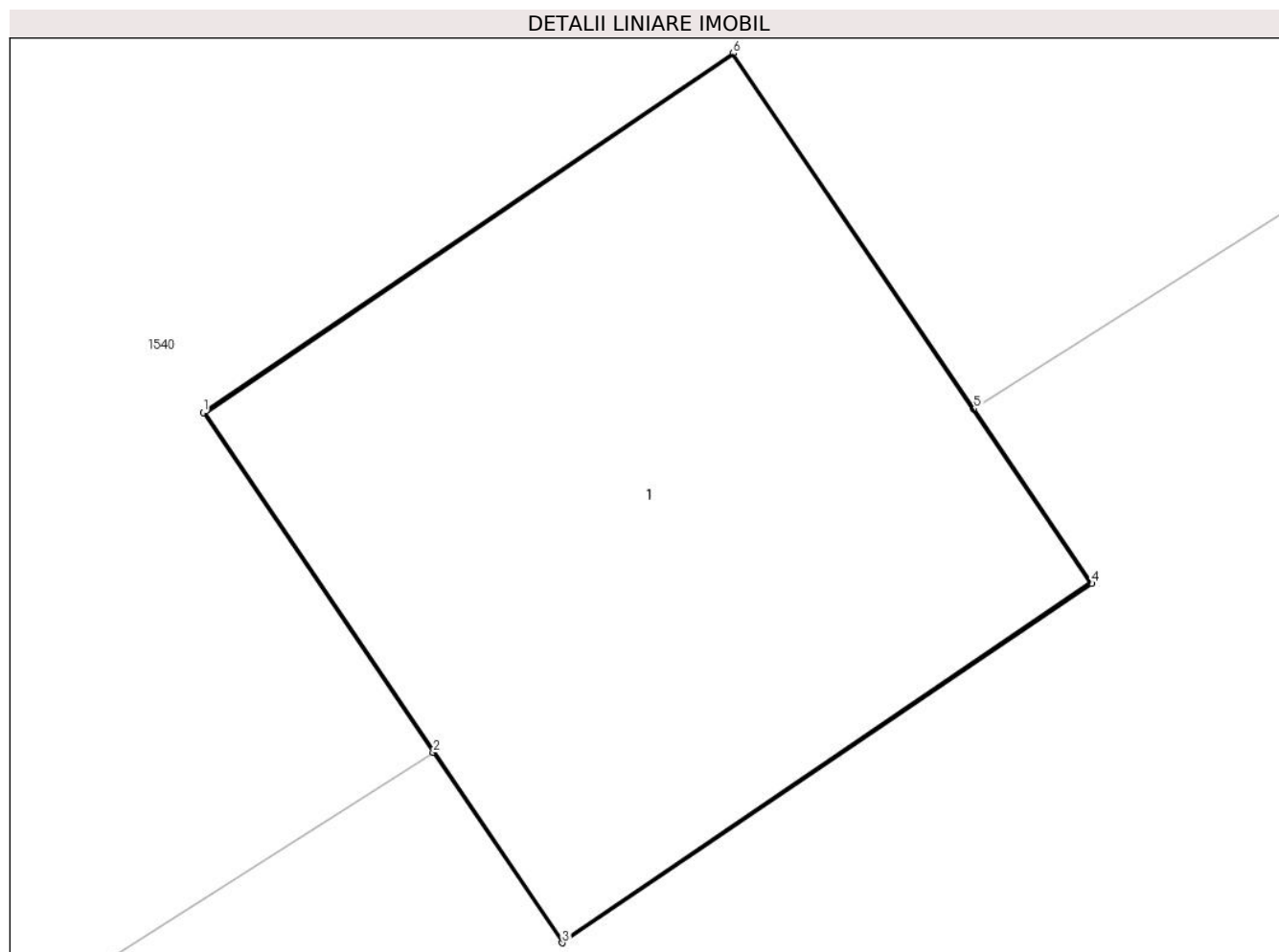
Inscrieri privind dezmembramintele dreptului de proprietate, drepturi reale de garanție și sarcini	Referințe
NU SUNT	

Anexa Nr. 1 La Partea I

Teren

Nr cadastral	Suprafața (mp)*	Observații / Referințe
	1	

* Suprafața este determinată în planul de proiecție Stereo 70.



Date referitoare la teren

Crt	Categorie folosință	Intravilan	Suprafața (mp)	Tarla	Parcelă	Nr. topo	Observații / Referințe
1	curți constructii	DA	1	-	-	-	

Date referitoare la construcții

Crt	Număr	Destinație construcție	Supraf. (mp)	Situație juridică	Observații / Referințe
A1.1		construcții industriale și edilitare	1	Cu acte	Nr. niveluri:1; S. construită la sol:1 mp; STALP ENERGIE ELECTRICA LEA 20KW

Lungime Segmente

1) Valorile lungimilor segmentelor sunt obținute din proiecție în plan.

Punct început	X / Y	Punct sfârșit	X / Y	Lungime segment (** (m))
1	570.807,517 415.935,252	2	570.807,949 415.934,616	0.769
2	570.807,949 415.934,616	3	570.808,19 415.934,259	0.431
3	570.808,19 415.934,259	4	570.809,184 415.934,932	1.2

Punct început	X / Y	Punct sfârșit	X / Y	Lungime segment (** (m)
4	570.809,184 415.934,932	5	570.808,962 415.935,26	0.396
5	570.808,962 415.935,26	6	570.808,511 415.935,926	0.804
6	570.808,511 415.935,926	1	570.807,517 415.935,252	1.2

** Lungimile segmentelor sunt determinate în planul de proiecție Stereo 70 și sunt rotunjite la 1 milimetru.

*** Distanța dintre puncte este formată din segmente cumulate ce sunt mai mici decât valoarea 1 milimetru.

**DATE DESPRE IMOBILUL NR. 2189**

Oficiul de Cadastru și Publicitate Imobiliară PRAHOVA
Biroul de Cadastru și Publicitate Imobiliară Vălenii de Munte

A. Partea I. Descrierea imobilului

TEREN Intravilan

Adresa: Loc. Scurtesti, Jud. Prahova

Nr. Crt	Nr cadastral Nr. topografic	Suprafața* (mp)	Observații / Referințe
A1		253	Sector cadastral:24 Teren neimprejmuit;

B. Partea II. Proprietari și acte

Inscrieri privitoare la dreptul de proprietate și alte drepturi reale	Referințe
/	
Act Normativ nr. 7, din 13/03/1996 emis de PARLAMENTUL ROMANIEI (ODG 57/03.07.2019);	
B1	A1
Intabulare, drept de PROPRIETATE, dobandit prin Lege, cota actuala 1/1 1) COMUNA STEFESTI, CIF:2843590, DOMENIU PUBLIC	

C. Partea III. SARCINI .

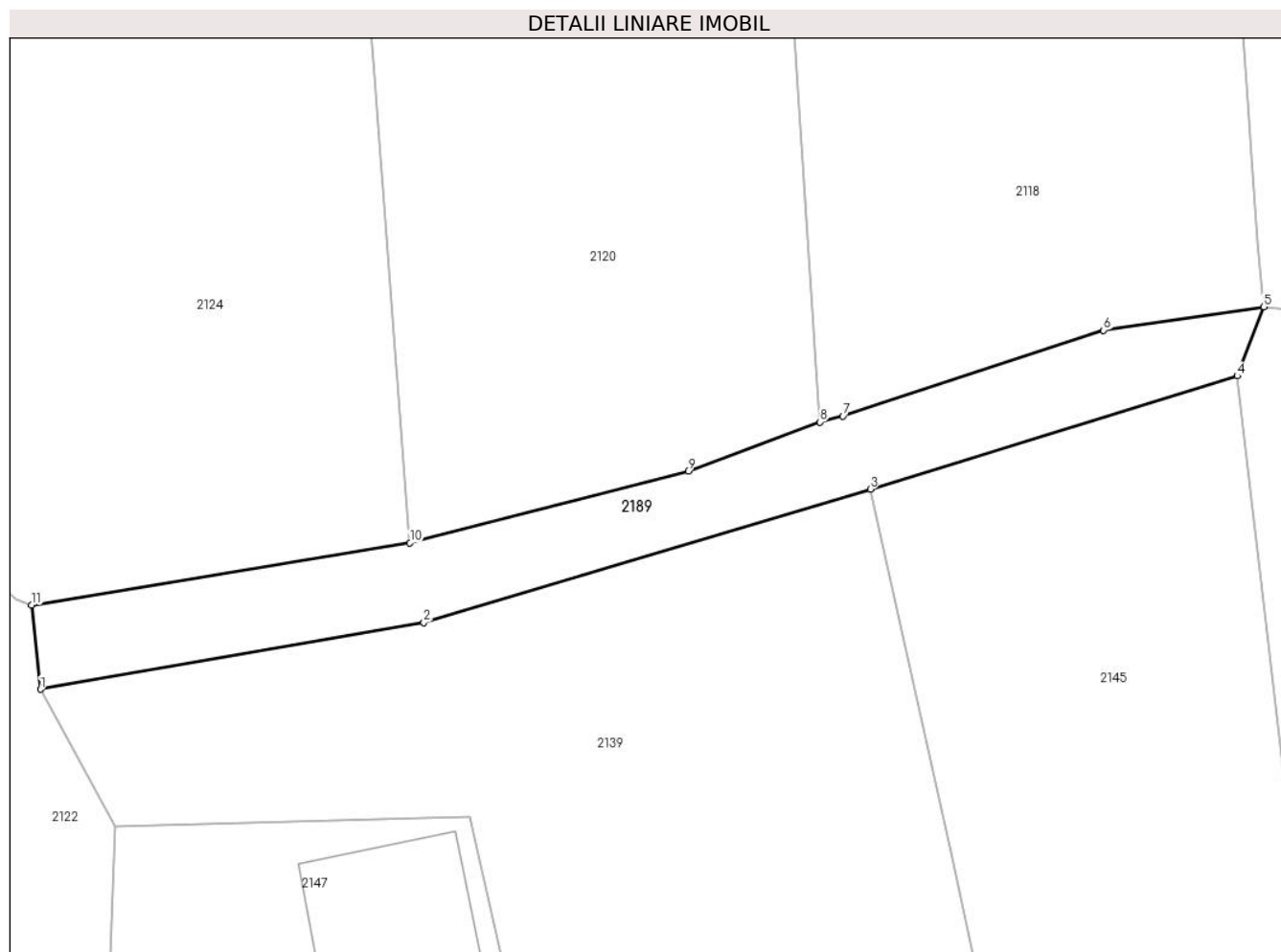
Inscrieri privind dezmembramintele dreptului de proprietate, drepturi reale de garanție și sarcini	Referințe
NU SUNT	

Anexa Nr. 1 La Partea I

Teren

Nr cadastral	Suprafața (mp)*	Observații / Referințe
	253	

* Suprafața este determinată în planul de proiecție Stereo 70.



Date referitoare la teren

Crt	Categorie folosință	Intravilan	Suprafața (mp)	Tarla	Parcelă	Nr. topo	Observații / Referințe
1	drum	DA	253	-	-	-	

Lungime Segmente

1) Valorile lungimilor segmentelor sunt obținute din proiecție în plan.

Punct început	X / Y	Punct sfârșit	X / Y	Lungime segment (** (m)
1	570.316,932 416.925,554	2	570.336,392 416.928,935	19.752
2	570.336,392 416.928,935	3	570.359,043 416.935,71	23.642
3	570.359,043 416.935,71	4	570.377,667 416.941,445	19.487
4	570.377,667 416.941,445	5	570.379,014 416.944,956	3.76
5	570.379,014 416.944,956	6	570.370,886 416.943,764	8.215

Punct început	X / Y	Punct sfârșit	X / Y	Lungime segment (** (m)
6	570.370,886 416.943,764	7	570.357,661 416.939,417	13.921
7	570.357,661 416.939,417	8	570.356,492 416.939,108	1.21
8	570.356,492 416.939,108	9	570.349,8 416.936,628	7.136
9	570.349,8 416.936,628	10	570.335,686 416.932,978	14.578
10	570.335,686 416.932,978	11	570.316,485 416.929,82	19.459
11	570.316,485 416.929,82	1	570.316,932 416.925,554	4.289

** Lungimile segmentelor sunt determinate în planul de proiecție Stereo 70 și sunt rotunjite la 1 milimetru.

*** Distanța dintre puncte este formată din segmente cumulate ce sunt mai mici decât valoarea 1 milimetru.

**DATE DESPRE IMOBILUL NR. 2190**

Oficiul de Cadastru și Publicitate Imobiliară PRAHOVA
Biroul de Cadastru și Publicitate Imobiliară Vălenii de Munte

A. Partea I. Descrierea imobilului

TEREN Intravilan

Adresa: Loc. Scurtesti, Jud. Prahova

Nr. Crt	Nr cadastral Nr. topografic	Suprafața* (mp)	Observații / Referințe
A1		5.151	Sector cadastral:24 Teren imprejmuit;

B. Partea II. Proprietari și acte

Inscrieri privitoare la dreptul de proprietate și alte drepturi reale		Referințe
/		
Act Normativ nr. 7, din 13/03/1996 emis de PARLAMENTUL ROMANIEI (ART. 13);		
B1	Inscrierea posesiei, drept de PROPRIETATE, dobandit prin Constituire, cota actuala 1/1 1) NEIDENTIFICAT NEIDENTIFICAT	A1
B2	SE NOTEAZA MENTIUNEA DE PROPRIETAR NEIDENTIFICAT	A1

C. Partea III. SARCINI .

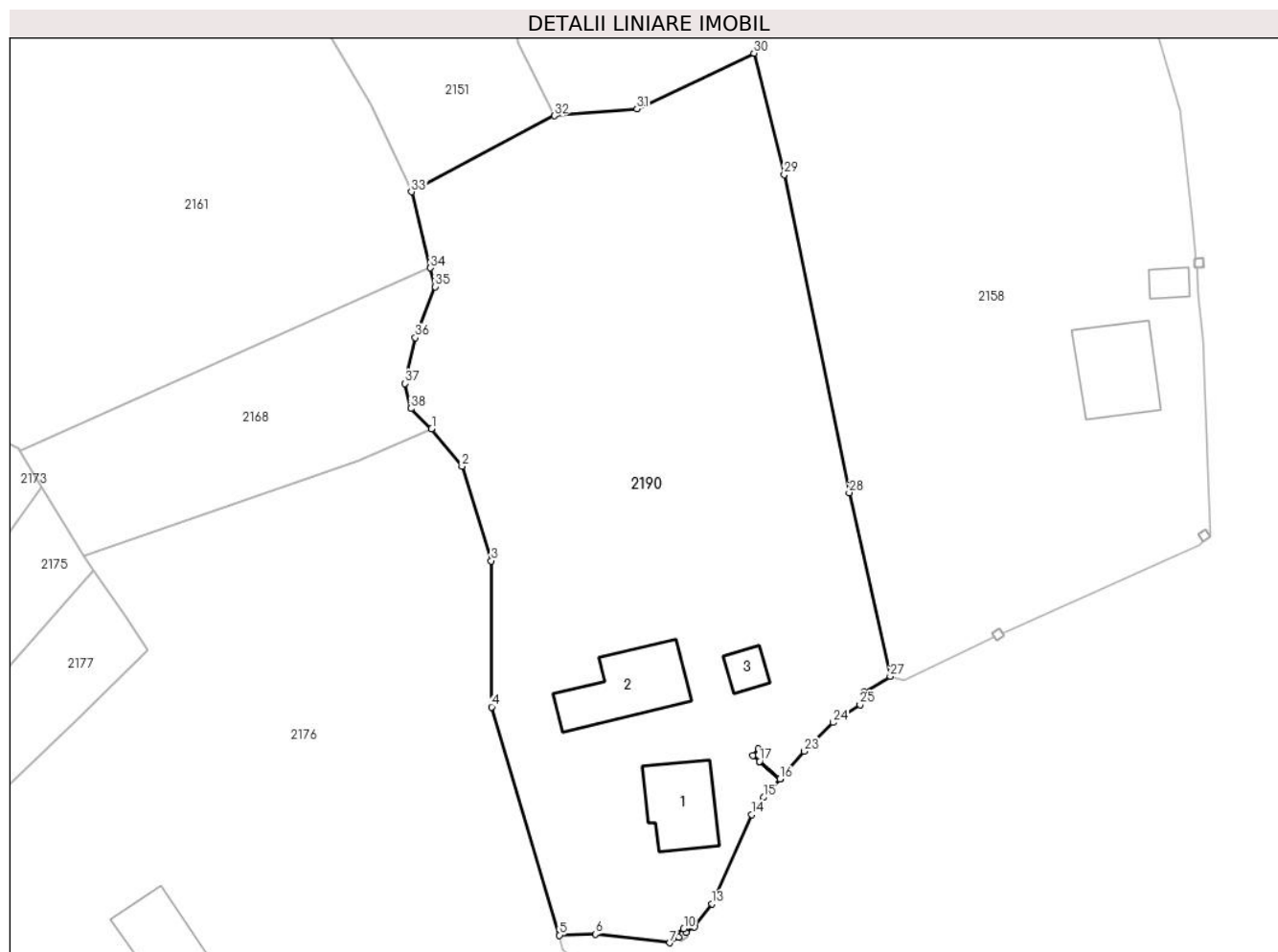
Inscrieri privind dezmembramintele dreptului de proprietate, drepturi reale de garanție și sarcini	Referințe
NU SUNT	

Anexa Nr. 1 La Partea I

Teren

Nr cadastral	Suprafața (mp)*	Observații / Referințe
	5.151	

* Suprafața este determinată în planul de proiecție Stereo 70.



Date referitoare la teren

Crt	Categorie folosință	Intravilan	Suprafața (mp)	Tarla	Parcelă	Nr. topo	Observații / Referințe
1	curți constructii	DA	800	-	-	-	
2	faneata	DA	4.351	-	-	-	

Date referitoare la construcții

Crt	Număr	Destinație construcție	Supraf. (mp)	Situație juridică	Observații / Referințe
A1.1		construcții de locuințe	104	Fara acte	Nr. niveluri:1; S. construita la sol:104 mp; LOCUINTA
A1.2		construcții de locuințe	132	Fara acte	Nr. niveluri:1; S. construita la sol:132 mp; LOCUINTA
A1.3		construcții anexa	28	Fara acte	Nr. niveluri:1; S. construita la sol:28 mp; ANEXA

Lungime Segmente

1) Valorile lungimilor segmentelor sunt obținute din proiecție în plan.

Punct început	X / Y	Punct sfârșit	X / Y	Lungime segment (** (m))
1	570.377,533 416.742,278	2	570.381,647 416.737,163	6.564

Punct început	X / Y	Punct sfârșit	X / Y	Lungime segment (** (m))
2	570.381,647 416.737,163	3	570.385,608 416.724,362	13.4

Punct început	X / Y	Punct sfârșit	X / Y	Lungime segment (** (m)
3	570.385,608 416.724,362	4	570.385,667 416.704,562	19.8
5	570.394,867 416.673,632	6	570.399,715 416.673,77	4.85
7	570.409,844 416.672,603	8	570.411,017 416.673,356	1.394
9	570.410,708 416.673,854	10	570.411,728 416.674,486	1.2
11	570.412,027 416.674,004	12	570.413,179 416.674,744	1.369
13	570.415,578 416.677,89	14	570.420,921 416.689,963	13.202
15	570.422,576 416.692,316	16	570.424,783 416.694,829	3.345
17	570.422,004 416.697,184	18	570.421,088 416.697,96	1.2
19	570.421,864 416.698,876	20	570.422,78 416.698,1	1.2
21	570.422,006 416.697,187	22	570.424,785 416.694,831	3.643
23	570.428,064 416.698,564	24	570.432,015 416.702,442	5.536
25	570.435,636 416.704,846	26	570.436,171 416.706,581	1.816
27	570.439,733 416.708,716	28	570.434,158 416.733,6	25.5
29	570.425,35 416.776,709	30	570.421,236 416.793,152	16.95
31	570.405,377 416.785,607	32	570.394,173 416.784,671	11.243
33	570.374,785 416.774,376	34	570.377,378 416.764,058	10.639
35	570.378,019 416.761,508	36	570.375,325 416.754,611	7.404
37	570.373,925 416.748,396	38	570.374,711 416.745,01	3.476

Punct început	X / Y	Punct sfârșit	X / Y	Lungime segment (** (m)
4	570.385,667 416.704,562	5	570.394,867 416.673,632	32.269
6	570.399,715 416.673,77	7	570.409,844 416.672,603	10.196
8	570.411,017 416.673,356	9	570.410,708 416.673,854	0.586
10	570.411,728 416.674,486	11	570.412,027 416.674,004	0.567
12	570.413,179 416.674,744	13	570.415,578 416.677,89	3.956
14	570.420,921 416.689,963	15	570.422,576 416.692,316	2.877
16	570.424,783 416.694,829	17	570.422,004 416.697,184	3.643
18	570.421,088 416.697,96	19	570.421,864 416.698,876	1.2
20	570.422,78 416.698,1	21	570.422,006 416.697,187	1.197
22	570.424,785 416.694,831	23	570.428,064 416.698,564	4.968
24	570.432,015 416.702,442	25	570.435,636 416.704,846	4.346
26	570.436,171 416.706,581	27	570.439,733 416.708,716	4.153
28	570.434,158 416.733,6	29	570.425,35 416.776,709	44.0
30	570.421,236 416.793,152	31	570.405,377 416.785,607	17.562
32	570.394,173 416.784,671	33	570.374,785 416.774,376	21.952
34	570.377,378 416.764,058	35	570.378,019 416.761,508	2.63
36	570.375,325 416.754,611	37	570.373,925 416.748,396	6.371
38	570.374,711 416.745,01	1	570.377,533 416.742,278	3.928

** Lungimile segmentelor sunt determinate în planul de proiecție Stereo 70 și sunt rotunjite la 1 milimetru.

*** Distanța dintre puncte este formată din segmente cumulate ce sunt mai mici decât valoarea 1 milimetru.

**DATE DESPRE IMOBILUL NR. 2191**

Oficiul de Cadastru și Publicitate Imobiliară PRAHOVA
Biroul de Cadastru și Publicitate Imobiliară Vălenii de Munte

A. Partea I. Descrierea imobilului

TEREN Intravilan

Adresa: Loc. Scurtesti, Jud. Prahova

Nr. Crt	Nr cadastral Nr. topografic	Suprafața* (mp)	Observații / Referințe
A1		1	Sector cadastral:30 Teren neimpregmuit;

Construcții

Crt	Nr cadastral Nr. topografic	Adresa	Observații / Referințe
A1.1		Loc. Scurtesti, Jud. Prahova	Nr. niveluri:1; S. construita la sol:1 mp; STALP ENERGIE ELECTRICA LEA 20KW

B. Partea II. Proprietari și acte

Inscrieri privitoare la dreptul de proprietate și alte drepturi reale		Referințe
/		
Act Normativ nr. 123, din 10/07/2012 emis de PARLAMENTUL ROMANIEI;		
B1	Intabulare, drept de PROPRIETATE, dobandit prin Lege, cota actuala 1/1 1) STATUL ROMAN, CIF:9999999999999	A1, A1.1
Act Normativ nr. 980, din 16/12/2015 emis de GUVERNUL ROMANIEI;		
B2	Intabulare, drept de ADMINISTRARE, dobandit prin Lege 1) MINISTERUL ECONOMIEI, ENERGIEI SI MEDIULUI DE AFACERI, CIF:9999999999999	A1, A1.1
Act Administrativ nr. 9, din 07/10/2005 emis de MINISTERUL ECONOMIEI SI COMERTULUI (act aditional 1/10.06.2008 emis de Ministerul Economiei si Finantelor, act aditional 2/18.06.2015 emis de Ministerul Energiei, Intreprinderilor Mici si Mijlocii si Mediului de Afaceri, act aditional 3/10.02.2016 emis de Ministerul Energiei, act aditional 4/02.03.2017 emis de Ministerul Energiei);		
B3	Intabulare, drept de CONCESIUNE, dobandit prin Lege 1) DISTRIBUTIE ENERGIE ELECTRICA ROMANIA SA, CIF:14476722	A1, A1.1

C. Partea III. SARCINI .

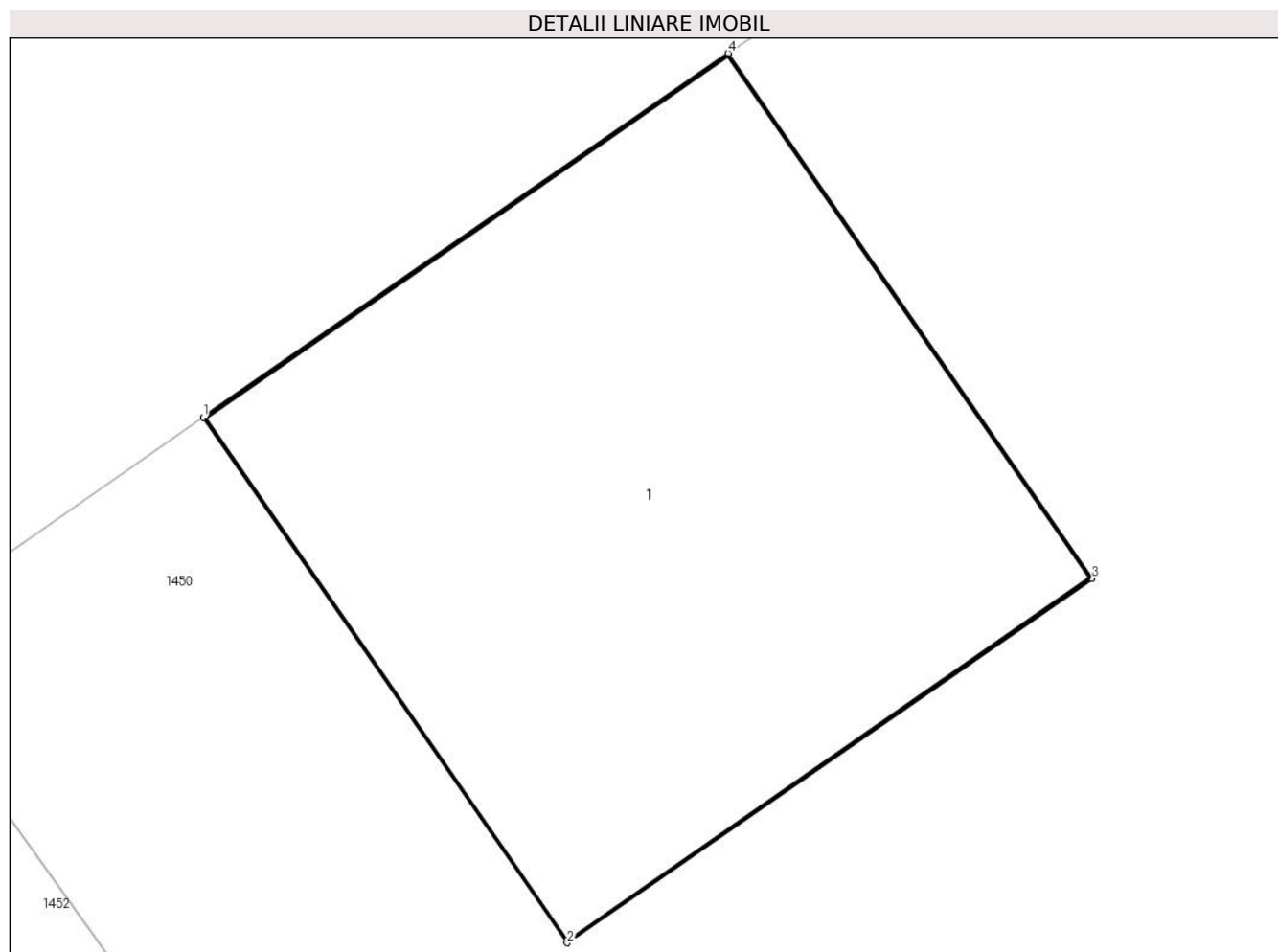
Inscrieri privind dezmembramintele dreptului de proprietate, drepturi reale de garanție și sarcini	Referințe
NU SUNT	

Anexa Nr. 1 La Partea I

Teren

Nr cadastral	Suprafața (mp)*	Observații / Referințe
	1	

* Suprafața este determinată în planul de proiecție Stereo 70.



Date referitoare la teren

Crt	Categorie folosință	Intra vilan	Suprafața (mp)	Tarla	Parcelă	Nr. topo	Observații / Referințe
1	curti constructii	DA	1	-	-	-	

Date referitoare la construcții

Crt	Număr	Destinație construcție	Supraf. (mp)	Situație juridică	Observații / Referințe
A1.1		construcții industriale și edilitare	1	Cu acte	Nr. niveluri:1; S. construita la sol:1 mp; STALP ENERGIE ELECTRICA LEA 20KW

Lungime Segmente

1) Valorile lungimilor segmentelor sunt obținute din proiecție în plan.

Punct început	X / Y	Punct sfârșit	X / Y	Lungime segment (** (m)
1	570.874,159 415.974,078	2	570.874,843 415.973,092	1.2
2	570.874,843 415.973,092	3	570.875,829 415.973,776	1.2
3	570.875,829 415.973,776	4	570.875,145 415.974,762	1.2

Punct început	X / Y	Punct sfârșit	X / Y	Lungime segment (** (m)
4	570.875,145 415.974,762	1	570.874,159 415.974,078	1.2

** Lungimile segmentelor sunt determinate în planul de proiecție Stereo 70 și sunt rotunjite la 1 milimetru.

*** Distanța dintre puncte este formată din segmente cumulate ce sunt mai mici decât valoarea 1 milimetru.

**DATE DESPRE IMOBILUL NR. 2192**

Oficiul de Cadastru și Publicitate Imobiliară PRAHOVA
Biroul de Cadastru și Publicitate Imobiliară Vălenii de Munte

A. Partea I. Descrierea imobilului

TEREN Intravilan

Adresa: Loc. Scurtesti, Jud. Prahova

Nr. Crt	Nr cadastral Nr. topografic	Suprafața* (mp)	Observații / Referințe
A1		1	Sector cadastral:30 Teren neimpregmuit;

Construcții

Crt	Nr cadastral Nr. topografic	Adresa	Observații / Referințe
A1.1		Loc. Scurtesti, Jud. Prahova	Nr. niveluri:1; S. construita la sol:1 mp; STALP ENERGIE ELECTRICA LEA 20KW

B. Partea II. Proprietari și acte

Inscrieri privitoare la dreptul de proprietate și alte drepturi reale		Referințe
/		
Act Normativ nr. 123, din 10/07/2012 emis de PARLAMENTUL ROMANIEI;		
B1	Intabulare, drept de PROPRIETATE, dobandit prin Lege, cota actuala 1/1 1) STATUL ROMAN, CIF:9999999999999	A1, A1.1
Act Normativ nr. 980, din 16/12/2015 emis de GUVERNUL ROMANIEI;		
B2	Intabulare, drept de ADMINISTRARE, dobandit prin Lege 1) MINISTERUL ECONOMIEI, ENERGIEI SI MEDIULUI DE AFACERI, CIF:9999999999999	A1, A1.1
Act Administrativ nr. 9, din 07/10/2005 emis de MINISTERUL ECONOMIEI SI COMERTULUI (act aditional 1/10.06.2008 emis de Ministerul Economiei si Finantelor, act aditional 2/18.06.2015 emis de Ministerul Energiei, Intreprinderilor Mici si Mijlocii si Mediului de Afaceri, act aditional 3/10.02.2016 emis de Ministerul Energiei, act aditional 4/02.03.2017 emis de Ministerul Energiei);		
B3	Intabulare, drept de CONCESIUNE, dobandit prin Lege 1) DISTRIBUTIE ENERGIE ELECTRICA ROMANIA SA, CIF:14476722	A1, A1.1

C. Partea III. SARCINI .

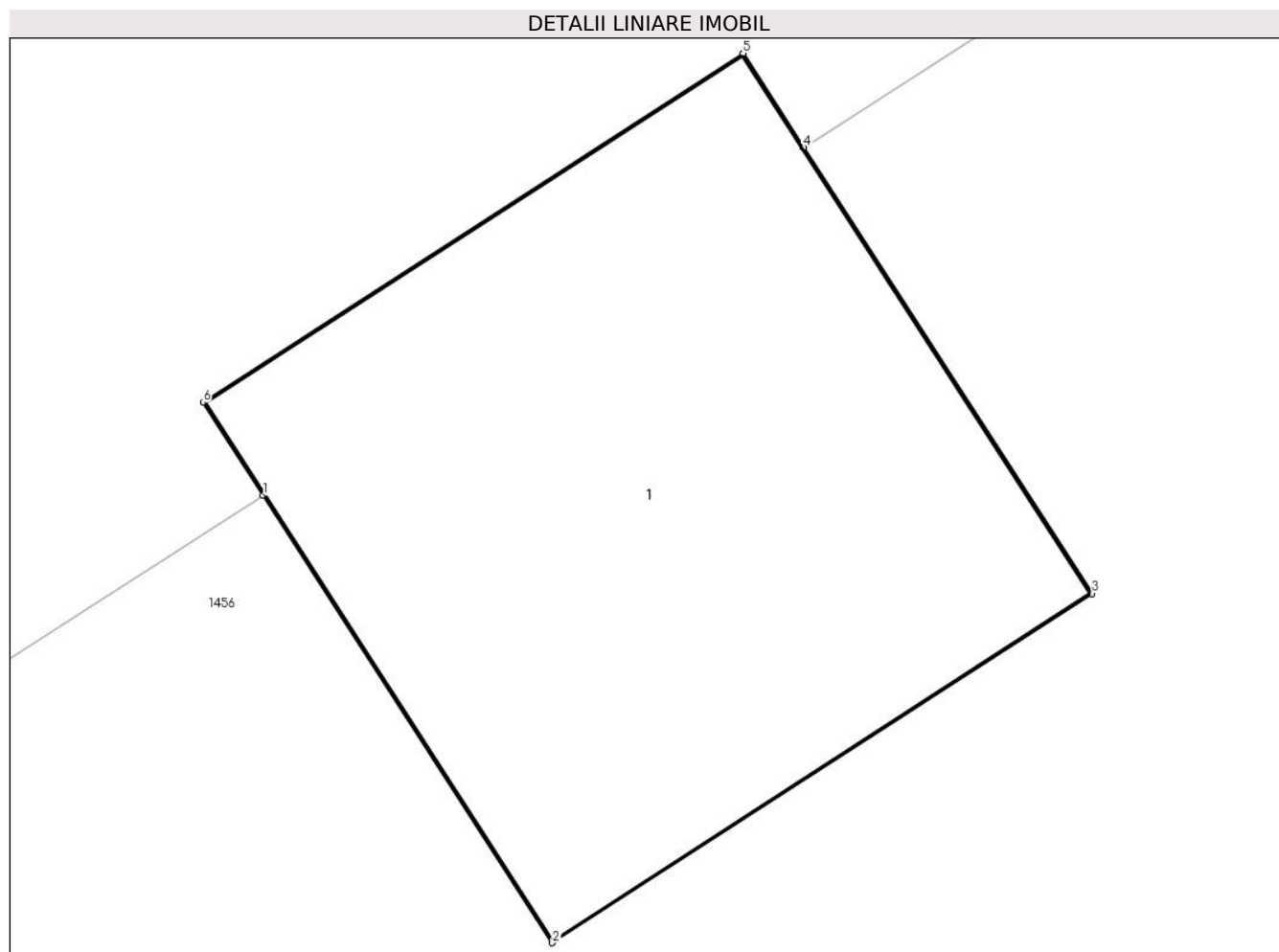
Inscrieri privind dezmembramintele dreptului de proprietate, drepturi reale de garanție și sarcini	Referințe
NU SUNT	

Anexa Nr. 1 La Partea I

Teren

Nr cadastral	Suprafața (mp)*	Observații / Referințe
	1	

* Suprafața este determinată în planul de proiecție Stereo 70.



Date referitoare la teren

Crt	Categorie folosință	Intra vilan	Suprafața (mp)	Tarla	Parcelă	Nr. topo	Observații / Referințe
1	curți constructii	DA	1	-	-	-	

Date referitoare la construcții

Crt	Număr	Destinație construcție	Supraf. (mp)	Situație juridică	Observații / Referințe
A1.1		construcții industriale și edilitare	1	Cu acte	Nr. niveluri:1; S. construită la sol:1 mp; STALP ENERGIE ELECTRICA LEA 20KW

Lungime Segmente

1) Valorile lungimilor segmentelor sunt obținute din proiecție în plan.

Punct început	X / Y	Punct sfârșit	X / Y	Lungime segment (** (m))
1	570.841,649 415.950,012	2	570.842,188 415.949,177	0.994
2	570.842,188 415.949,177	3	570.843,196 415.949,829	1.2
3	570.843,196 415.949,829	4	570.842,658 415.950,661	0.991

Punct început	X / Y	Punct sfârșit	X / Y	Lungime segment (** (m)
4	570.842,658 415.950,661	5	570.842,544 415.950,837	0.209
5	570.842,544 415.950,837	6	570.841,537 415.950,185	1.2
6	570.841,537 415.950,185	1	570.841,649 415.950,012	0.206

** Lungimile segmentelor sunt determinate în planul de proiecție Stereo 70 și sunt rotunjite la 1 milimetru.

*** Distanța dintre puncte este formată din segmente cumulate ce sunt mai mici decât valoarea 1 milimetru.

**DATE DESPRE IMOBILUL NR. 2193**

Oficiul de Cadastru și Publicitate Imobiliară PRAHOVA
Biroul de Cadastru și Publicitate Imobiliară Vălenii de Munte

A. Partea I. Descrierea imobilului

TEREN Intravilan

Adresa: Loc. Scurtesti, Jud. Prahova

Nr. Crt	Nr cadastral Nr. topografic	Suprafața* (mp)	Observații / Referințe
A1		1	Sector cadastral:30 Teren neimprijmit;

Construcții

Crt	Nr cadastral Nr. topografic	Adresa	Observații / Referințe
A1.1		Loc. Scurtesti, Jud. Prahova	Nr. niveluri:1; S. construita la sol:1 mp; STALP ENERGIE ELECTRICA LEA 20KW

B. Partea II. Proprietari și acte

Inscrieri privitoare la dreptul de proprietate și alte drepturi reale		Referințe
/		
Act Normativ nr. 123, din 10/07/2012 emis de PARLAMENTUL ROMANIEI;		
B1	Intabulare, drept de PROPRIETATE, dobandit prin Lege, cota actuala 1/1 1) STATUL ROMAN, CIF:9999999999999	A1, A1.1
Act Normativ nr. 980, din 16/12/2015 emis de GUVERNUL ROMANIEI;		
B2	Intabulare, drept de ADMINISTRARE, dobandit prin Lege 1) MINISTERUL ECONOMIEI, ENERGIEI SI MEDIULUI DE AFACERI, CIF:9999999999999	A1, A1.1
Act Administrativ nr. 9, din 07/10/2005 emis de MINISTERUL ECONOMIEI SI COMERTULUI (act aditional 1/10.06.2008 emis de Ministerul Economiei si Finantelor, act aditional 2/18.06.2015 emis de Ministerul Energiei, Intreprinderilor Mici si Mijlocii si Mediului de Afaceri, act aditional 3/10.02.2016 emis de Ministerul Energiei, act aditional 4/02.03.2017 emis de Ministerul Energiei);		
B3	Intabulare, drept de CONCESIUNE, dobandit prin Lege 1) DISTRIBUTIE ENERGIE ELECTRICA ROMANIA SA, CIF:14476722	A1, A1.1

C. Partea III. SARCINI .

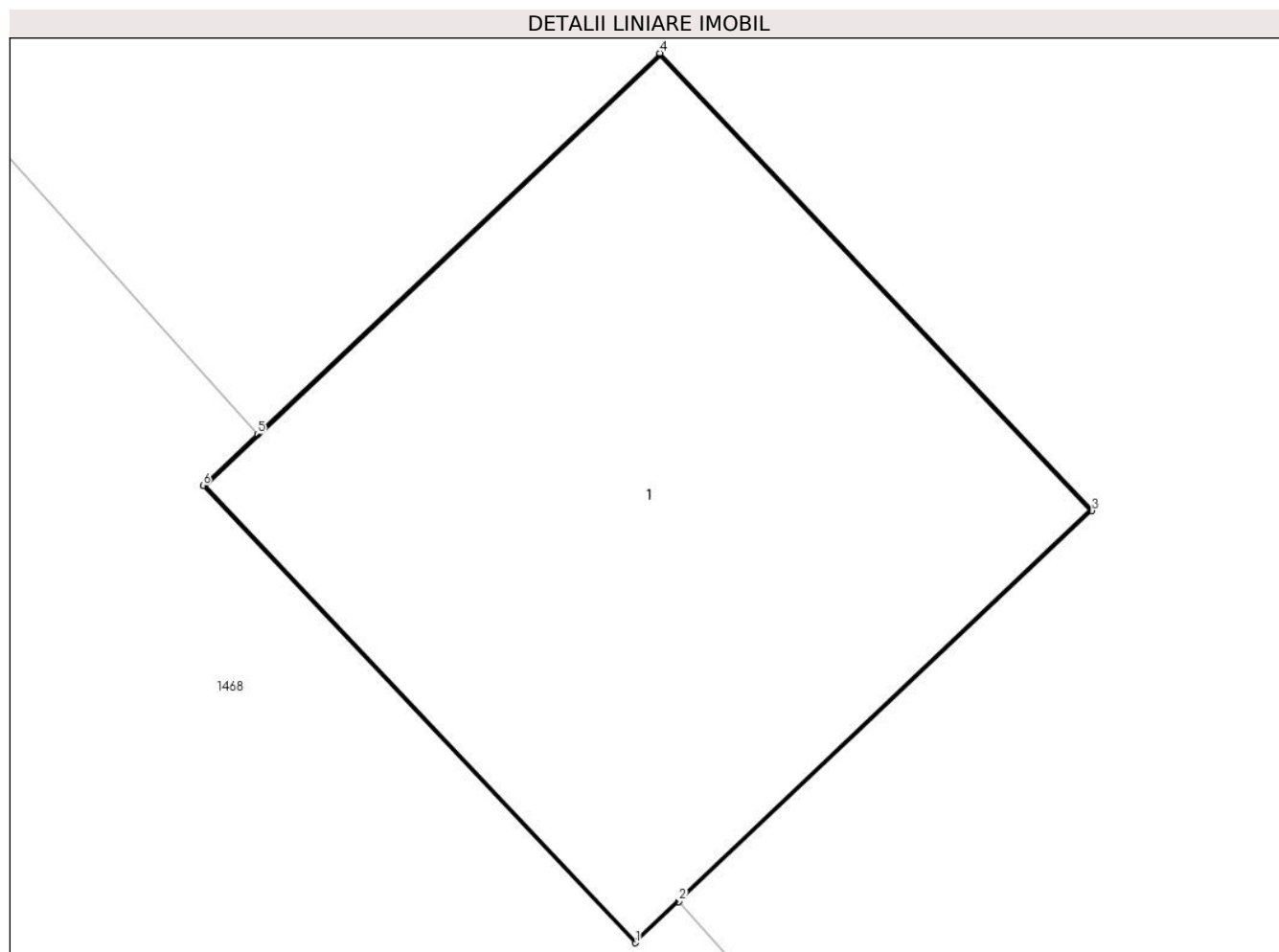
Inscrieri privind dezmembramintele dreptului de proprietate, drepturi reale de garanție și sarcini	Referințe
NU SUNT	

Anexa Nr. 1 La Partea I

Teren

Nr cadastral	Suprafața (mp)*	Observații / Referințe
	1	

* Suprafața este determinată în planul de proiecție Stereo 70.



Date referitoare la teren

Crt	Categorie folosință	Intra vilan	Suprafața (mp)	Tarla	Parcelă	Nr. topo	Observații / Referințe
1	curți constructii	DA	1	-	-	-	

Date referitoare la construcții

Crt	Număr	Destinație construcție	Supraf. (mp)	Situație juridică	Observații / Referințe
A1.1		construcții industriale și edilitare	1	Cu acte	Nr. niveluri:1; S. construita la sol:1 mp; STALP ENERGIE ELECTRICA LEA 20KW

Lungime Segmente

1) Valorile lungimilor segmentelor sunt obținute din proiecție în plan.

Punct început	X / Y	Punct sfârșit	X / Y	Lungime segment (** (m))
1	570.997,493 415.927,161	2	570.997,576 415.927,24	0.115
2	570.997,576 415.927,24	3	570.998,365 415.927,985	1.085
3	570.998,365 415.927,985	4	570.997,541 415.928,857	1.2

Punct început	X / Y	Punct sfârșit	X / Y	Lungime segment (** (m)
4	570.997,541 415.928,857	5	570.996,772 415.928,131	1.057
5	570.996,772 415.928,131	6	570.996,669 415.928,033	0.143
6	570.996,669 415.928,033	1	570.997,493 415.927,161	1.2

** Lungimile segmentelor sunt determinate în planul de proiecție Stereo 70 și sunt rotunjite la 1 milimetru.

*** Distanța dintre puncte este formată din segmente cumulate ce sunt mai mici decât valoarea 1 milimetru.

**DATE DESPRE IMOBILUL NR. 2194**

Oficiul de Cadastru și Publicitate Imobiliară PRAHOVA
Biroul de Cadastru și Publicitate Imobiliară Vălenii de Munte

A. Partea I. Descrierea imobilului

TEREN Intravilan

Adresa: Loc. Scurtesti, Jud. Prahova

Nr. Crt	Nr cadastral Nr. topografic	Suprafața* (mp)	Observații / Referințe
A1		1	Sector cadastral:30 Teren neimprijmit;

Construcții

Crt	Nr cadastral Nr. topografic	Adresa	Observații / Referințe
A1.1		Loc. Scurtesti, Jud. Prahova	Nr. niveluri:1; S. construita la sol:1 mp; STALP ENERGIE ELECTRICA LEA 20KW

B. Partea II. Proprietari și acte

Inscrieri privitoare la dreptul de proprietate și alte drepturi reale		Referințe
/		
Act Normativ nr. 123, din 10/07/2012 emis de PARLAMENTUL ROMANIEI;		
B1	Intabulare, drept de PROPRIETATE, dobandit prin Lege, cota actuala 1/1 1) STATUL ROMAN, CIF:9999999999999	A1, A1.1
Act Normativ nr. 980, din 16/12/2015 emis de GUVERNUL ROMANIEI;		
B2	Intabulare, drept de ADMINISTRARE, dobandit prin Lege 1) MINISTERUL ECONOMIEI, ENERGIEI SI MEDIULUI DE AFACERI, CIF:9999999999999	A1, A1.1
Act Administrativ nr. 9, din 07/10/2005 emis de MINISTERUL ECONOMIEI SI COMERTULUI (act aditional 1/10.06.2008 emis de Ministerul Economiei si Finantelor, act aditional 2/18.06.2015 emis de Ministerul Energiei, Intreprinderilor Mici si Mijlocii si Mediului de Afaceri, act aditional 3/10.02.2016 emis de Ministerul Energiei, act aditional 4/02.03.2017 emis de Ministerul Energiei);		
B3	Intabulare, drept de CONCESIUNE, dobandit prin Lege 1) DISTRIBUTIE ENERGIE ELECTRICA ROMANIA SA, CIF:14476722	A1, A1.1

C. Partea III. SARCINI .

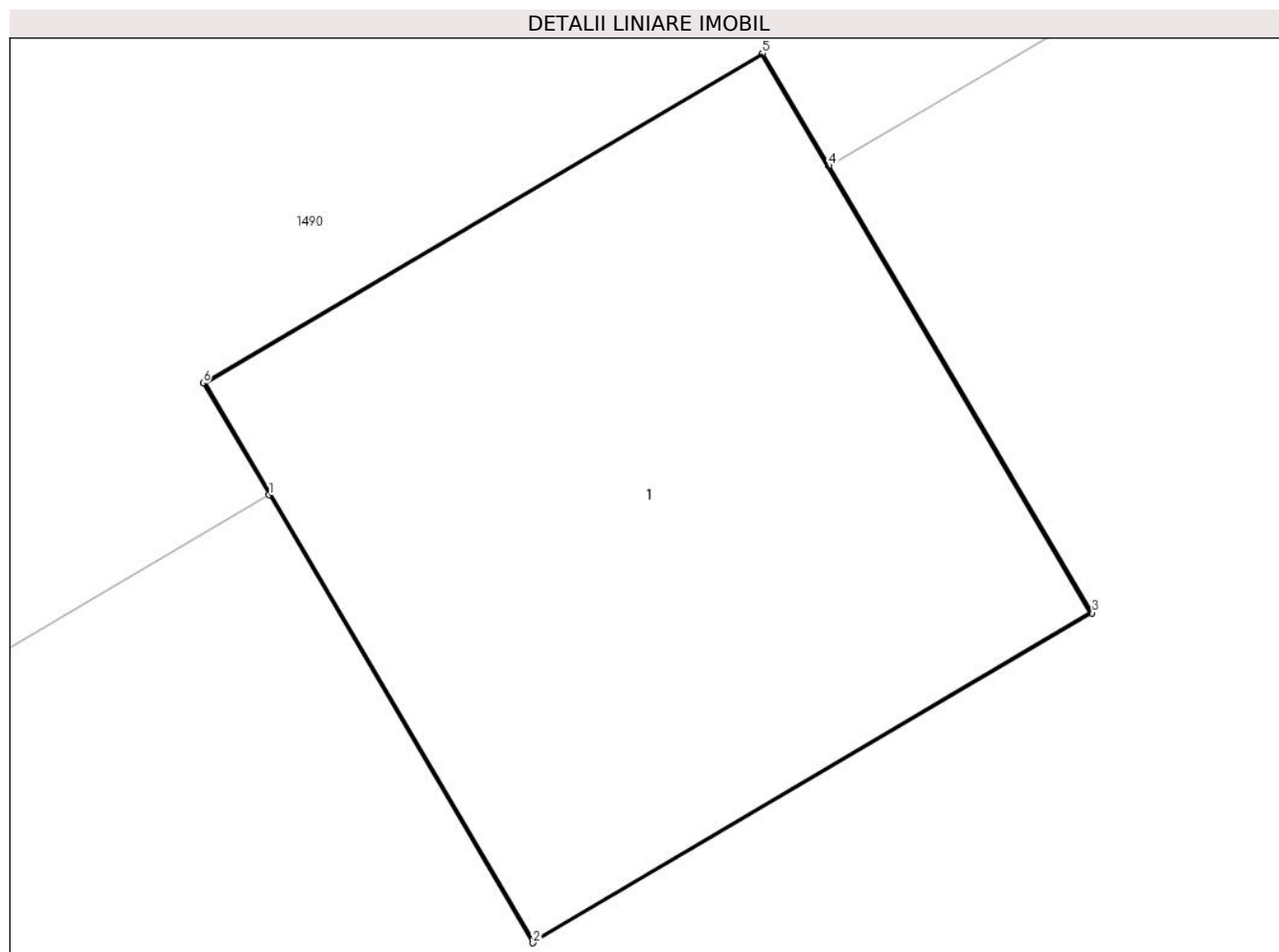
Inscrieri privind dezmembramintele dreptului de proprietate, drepturi reale de garanție și sarcini	Referințe
NU SUNT	

Anexa Nr. 1 La Partea I

Teren

Nr cadastral	Suprafața (mp)*	Observații / Referințe
	1	

* Suprafața este determinată în planul de proiecție Stereo 70.



Date referitoare la teren

Crt	Categorie folosință	Intra vilan	Suprafața (mp)	Tarla	Parcelă	Nr. topo	Observații / Referințe
1	curți constructii	DA	1	-	-	-	

Date referitoare la construcții

Crt	Număr	Destinație construcție	Supraf. (mp)	Situație juridică	Observații / Referințe
A1.1		construcții industriale și edilitare	1	Cu acte	Nr. niveluri:1; S. construită la sol:1 mp; STALP ENERGIE ELECTRICA LEA 20KW

Lungime Segmente

1) Valorile lungimilor segmentelor sunt obținute din proiecție în plan.

Punct început	X / Y	Punct sfârșit	X / Y	Lungime segment (** (m)
1	571.097,776 415.699,267	2	571.098,264 415.698,439	0.961
2	571.098,264 415.698,439	3	571.099,298 415.699,049	1.2
3	571.099,298 415.699,049	4	571.098,81 415.699,875	0.959

Punct început	X / Y	Punct sfârșit	X / Y	Lungime segment (** (m)
4	571.098,81 415.699,875	5	571.098,688 415.700,082	0.241
5	571.098,688 415.700,082	6	571.097,654 415.699,473	1.2
6	571.097,654 415.699,473	1	571.097,776 415.699,267	0.239

** Lungimile segmentelor sunt determinate în planul de proiecție Stereo 70 și sunt rotunjite la 1 milimetru.

*** Distanța dintre puncte este formată din segmente cumulate ce sunt mai mici decât valoarea 1 milimetru.

**DATE DESPRE IMOBILUL NR. 2195**

Oficiul de Cadastru și Publicitate Imobiliară PRAHOVA
Biroul de Cadastru și Publicitate Imobiliară Vălenii de Munte

A. Partea I. Descrierea imobilului

TEREN Intravilan

Adresa: Loc. Scurtesti, Jud. Prahova

Nr. Crt	Nr cadastral Nr. topografic	Suprafața* (mp)	Observații / Referințe
A1		1	Sector cadastral:30 Teren neimprijmit;

Construcții

Crt	Nr cadastral Nr. topografic	Adresa	Observații / Referințe
A1.1		Loc. Scurtesti, Jud. Prahova	Nr. niveluri:1; S. construita la sol:1 mp; STALP ENERGIE ELECTRICA LEA 20KW

B. Partea II. Proprietari și acte

Inscrieri privitoare la dreptul de proprietate și alte drepturi reale		Referințe
/		
Act Normativ nr. 123, din 10/07/2012 emis de PARLAMENTUL ROMANIEI;		
B1	Intabulare, drept de PROPRIETATE, dobandit prin Lege, cota actuala 1/1 1) STATUL ROMAN, CIF:9999999999999	A1, A1.1
Act Normativ nr. 980, din 16/12/2015 emis de GUVERNUL ROMANIEI;		
B2	Intabulare, drept de ADMINISTRARE, dobandit prin Lege 1) MINISTERUL ECONOMIEI, ENERGIEI SI MEDIULUI DE AFACERI, CIF:9999999999999	A1, A1.1
Act Administrativ nr. 9, din 07/10/2005 emis de MINISTERUL ECONOMIEI SI COMERTULUI (act aditional 1/10.06.2008 emis de Ministerul Economiei si Finantelor, act aditional 2/18.06.2015 emis de Ministerul Energiei, Intreprinderilor Mici si Mijlocii si Mediului de Afaceri, act aditional 3/10.02.2016 emis de Ministerul Energiei, act aditional 4/02.03.2017 emis de Ministerul Energiei);		
B3	Intabulare, drept de CONCESIUNE, dobandit prin Lege 1) DISTRIBUTIE ENERGIE ELECTRICA ROMANIA SA, CIF:14476722	A1, A1.1

C. Partea III. SARCINI .

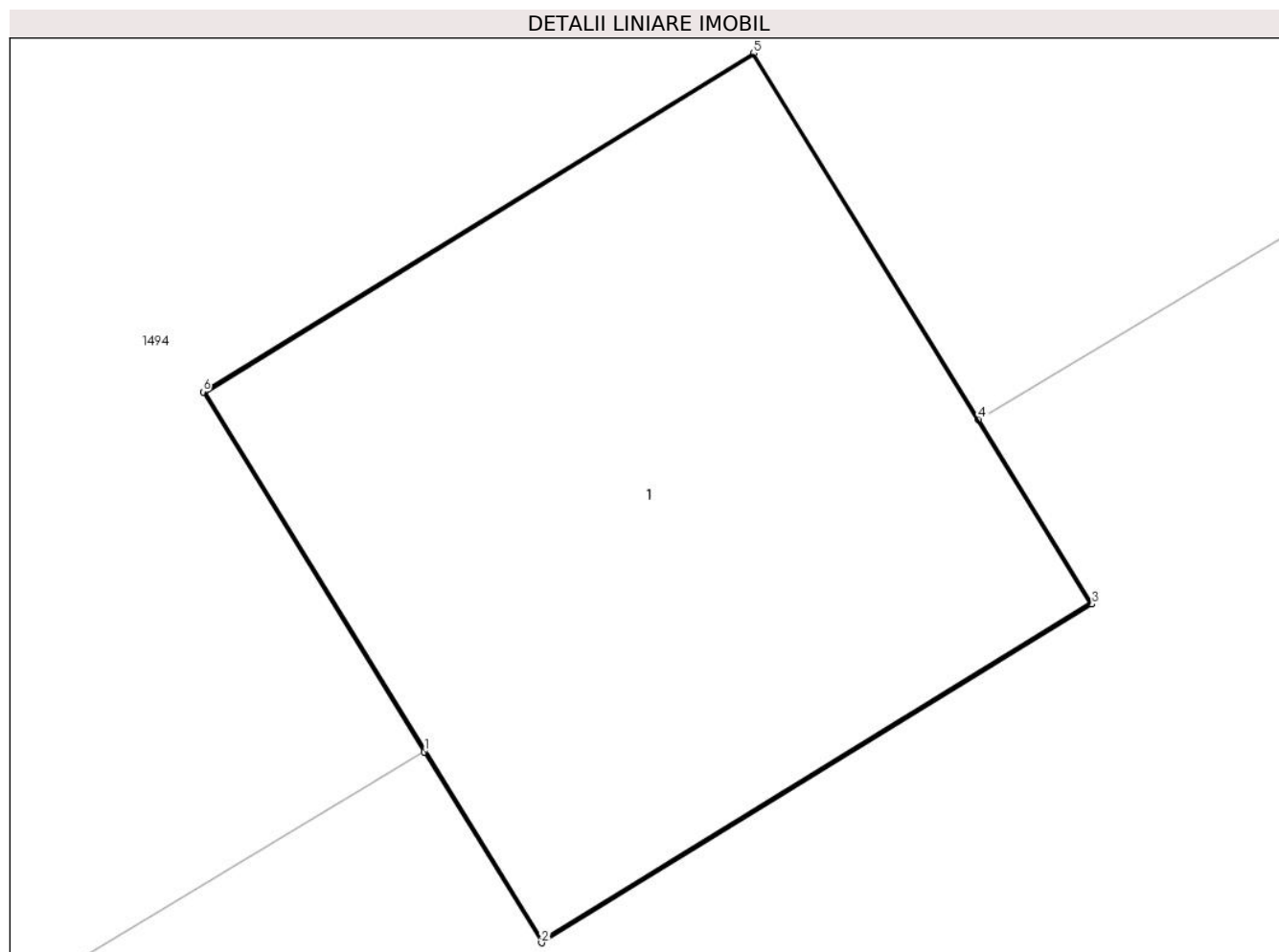
Inscrieri privind dezmembramintele dreptului de proprietate, drepturi reale de garanție și sarcini	Referințe
NU SUNT	

Anexa Nr. 1 La Partea I

Teren

Nr cadastral	Suprafața (mp)*	Observații / Referințe
	1	

* Suprafața este determinată în planul de proiecție Stereo 70.



Date referitoare la teren

Crt	Categorie folosință	Intra vilan	Suprafața (mp)	Tarla	Parcelă	Nr. topo	Observații / Referințe
1	curți constructii	DA	1	-	-	-	

Date referitoare la construcții

Crt	Număr	Destinație construcție	Supraf. (mp)	Situație juridică	Observații / Referințe
A1.1		construcții industriale și edilitare	1	Cu acte	Nr. niveluri:1; S. construita la sol:1 mp; STALP ENERGIE ELECTRICA LEA 20KW

Lungime Segmente

1) Valorile lungimilor segmentelor sunt obținute din proiecție în plan.

Punct început	X / Y	Punct sfârșit	X / Y	Lungime segment (** (m))
1	571.067,013 415.680,773	2	571.067,231 415.680,418	0.416
2	571.067,231 415.680,418	3	571.068,253 415.681,047	1.2
3	571.068,253 415.681,047	4	571.068,043 415.681,389	0.402

Punct început	X / Y	Punct sfârșit	X / Y	Lungime segment (** (m)
4	571.068,043 415.681,389	5	571.067,625 415.682,069	0.798
5	571.067,625 415.682,069	6	571.066,603 415.681,441	1.2
6	571.066,603 415.681,441	1	571.067,013 415.680,773	0.784

** Lungimile segmentelor sunt determinate în planul de proiecție Stereo 70 și sunt rotunjite la 1 milimetru.

*** Distanța dintre puncte este formată din segmente cumulate ce sunt mai mici decât valoarea 1 milimetru.

**DATE DESPRE IMOBILUL NR. 2196**

Oficiul de Cadastru și Publicitate Imobiliară PRAHOVA
Biroul de Cadastru și Publicitate Imobiliară Vălenii de Munte

A. Partea I. Descrierea imobilului

TEREN Intravilan

Adresa: Loc. Scurtesti, Jud. Prahova

Nr. Crt	Nr cadastral Nr. topografic	Suprafața* (mp)	Observații / Referințe
A1		1	Sector cadastral:30 Teren neimprijmit;

Construcții

Crt	Nr cadastral Nr. topografic	Adresa	Observații / Referințe
A1.1		Loc. Scurtesti, Jud. Prahova	Nr. niveluri:1; S. construita la sol:1 mp; STALP ENERGIE ELECTRICA LEA 20KW

B. Partea II. Proprietari și acte

Inscrieri privitoare la dreptul de proprietate și alte drepturi reale		Referințe
/		
Act Normativ nr. 123, din 10/07/2012 emis de PARLAMENTUL ROMANIEI;		
B1	Intabulare, drept de PROPRIETATE, dobandit prin Lege, cota actuala 1/1 1) STATUL ROMAN, CIF:9999999999999	A1, A1.1
Act Normativ nr. 980, din 16/12/2015 emis de GUVERNUL ROMANIEI;		
B2	Intabulare, drept de ADMINISTRARE, dobandit prin Lege 1) MINISTERUL ECONOMIEI, ENERGIEI SI MEDIULUI DE AFACERI, CIF:9999999999999	A1, A1.1
Act Administrativ nr. 9, din 07/10/2005 emis de MINISTERUL ECONOMIEI SI COMERTULUI (act aditional 1/10.06.2008 emis de Ministerul Economiei si Finantelor, act aditional 2/18.06.2015 emis de Ministerul Energiei, Intreprinderilor Mici si Mijlocii si Mediului de Afaceri, act aditional 3/10.02.2016 emis de Ministerul Energiei, act aditional 4/02.03.2017 emis de Ministerul Energiei);		
B3	Intabulare, drept de CONCESIUNE, dobandit prin Lege 1) DISTRIBUTIE ENERGIE ELECTRICA ROMANIA SA, CIF:14476722	A1, A1.1

C. Partea III. SARCINI .

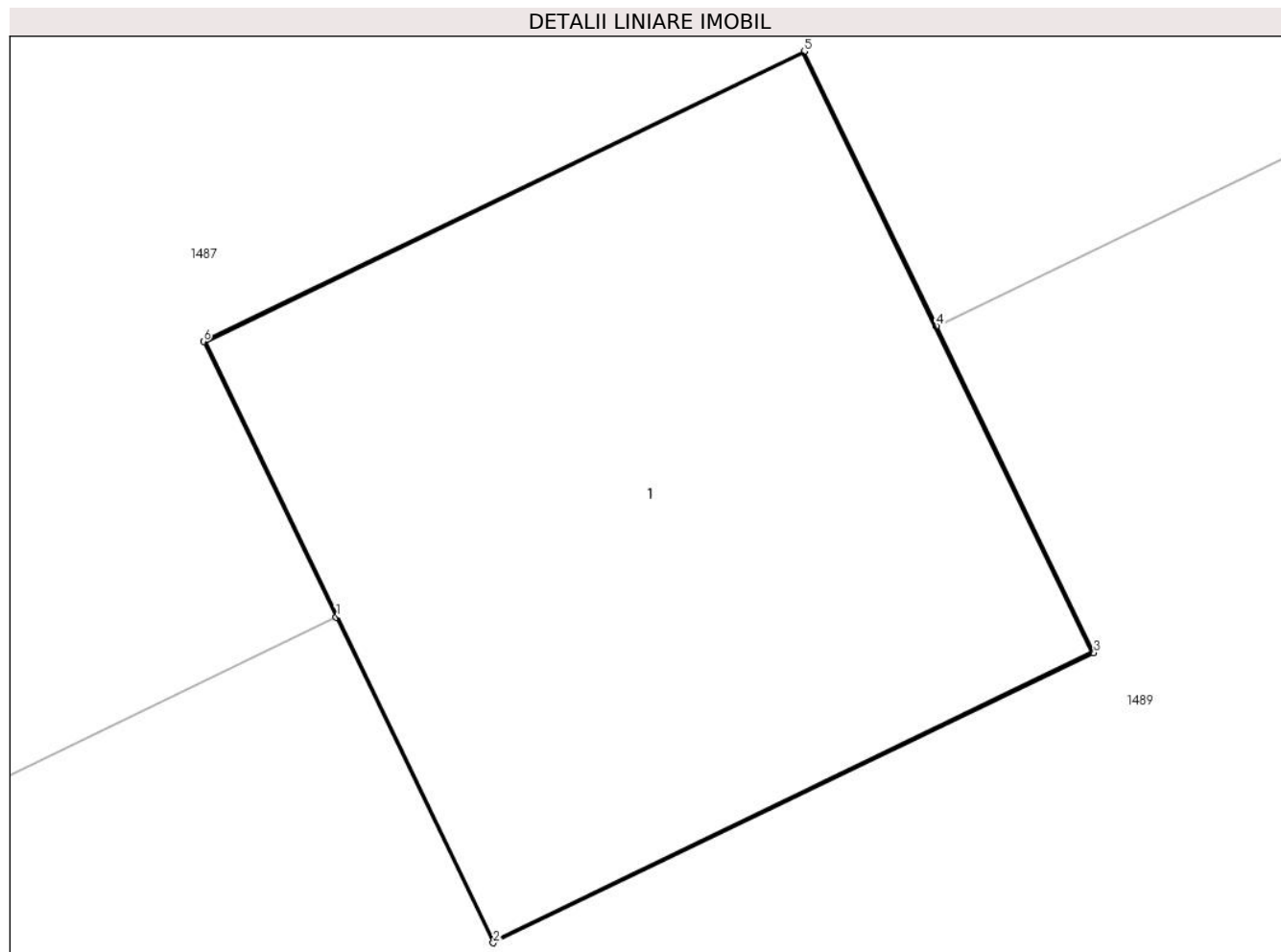
Inscrieri privind dezmembramintele dreptului de proprietate, drepturi reale de garanție și sarcini	Referințe
NU SUNT	

Anexa Nr. 1 La Partea I

Teren

Nr cadastral	Suprafața (mp)*	Observații / Referințe
	1	

* Suprafața este determinată în planul de proiecție Stereo 70.



Date referitoare la teren

Crt	Categorie folosință	Intra vilan	Suprafața (mp)	Tarla	Parcelă	Nr. topo	Observații / Referințe
1	curți constructii	DA	1	-	-	-	

Date referitoare la construcții

Crt	Număr	Destinație construcție	Supraf. (mp)	Situație juridică	Observații / Referințe
A1.1		construcții industriale și edilitare	1	Cu acte	Nr. niveluri:1; S. construita la sol:1 mp; STALP ENERGIE ELECTRICA LEA 20KW

Lungime Segmente

1) Valorile lungimilor segmentelor sunt obținute din proiecție în plan.

Punct început	X / Y	Punct sfârșit	X / Y	Lungime segment (** (m)
1	570.898,613 415.670,263	2	570.898,895 415.669,678	0.65
2	570.898,895 415.669,678	3	570.899,976 415.670,199	1.2
3	570.899,976 415.670,199	4	570.899,693 415.670,786	0.652

Punct început	X / Y	Punct sfârșit	X / Y	Lungime segment (** (m)
4	570.899,693 415.670,786	5	570.899,455 415.671,28	0.548
5	570.899,455 415.671,28	6	570.898,374 415.670,758	1.2
6	570.898,374 415.670,758	1	570.898,613 415.670,263	0.55

** Lungimile segmentelor sunt determinate în planul de proiecție Stereo 70 și sunt rotunjite la 1 milimetru.

*** Distanța dintre puncte este formată din segmente cumulate ce sunt mai mici decât valoarea 1 milimetru.

**DATE DESPRE IMOBILUL NR. 2197**

Oficiul de Cadastru și Publicitate Imobiliară PRAHOVA
Biroul de Cadastru și Publicitate Imobiliară Vălenii de Munte

A. Partea I. Descrierea imobilului

TEREN Intravilan

Adresa: Loc. Scurtesti, Jud. Prahova

Nr. Crt	Nr cadastral Nr. topografic	Suprafața* (mp)	Observații / Referințe
A1		1	Sector cadastral:30 Teren neimprijmit;

Construcții

Crt	Nr cadastral Nr. topografic	Adresa	Observații / Referințe
A1.1		Loc. Scurtesti, Jud. Prahova	Nr. niveluri:1; S. construita la sol:1 mp; STALP ENERGIE ELECTRICA LEA 20KW

B. Partea II. Proprietari și acte

Inscrieri privitoare la dreptul de proprietate și alte drepturi reale		Referințe
/		
Act Normativ nr. 123, din 10/07/2012 emis de PARLAMENTUL ROMANIEI;		
B1	Intabulare, drept de PROPRIETATE, dobandit prin Lege, cota actuala 1/1 1) STATUL ROMAN, CIF:9999999999999	A1, A1.1
Act Normativ nr. 980, din 16/12/2015 emis de GUVERNUL ROMANIEI;		
B2	Intabulare, drept de ADMINISTRARE, dobandit prin Lege 1) MINISTERUL ECONOMIEI, ENERGIEI SI MEDIULUI DE AFACERI, CIF:9999999999999	A1, A1.1
Act Administrativ nr. 9, din 07/10/2005 emis de MINISTERUL ECONOMIEI SI COMERTULUI (act aditional 1/10.06.2008 emis de Ministerul Economiei si Finantelor, act aditional 2/18.06.2015 emis de Ministerul Energiei, Intreprinderilor Mici si Mijlocii si Mediului de Afaceri, act aditional 3/10.02.2016 emis de Ministerul Energiei, act aditional 4/02.03.2017 emis de Ministerul Energiei);		
B3	Intabulare, drept de CONCESIUNE, dobandit prin Lege 1) DISTRIBUTIE ENERGIE ELECTRICA ROMANIA SA, CIF:14476722	A1, A1.1

C. Partea III. SARCINI .

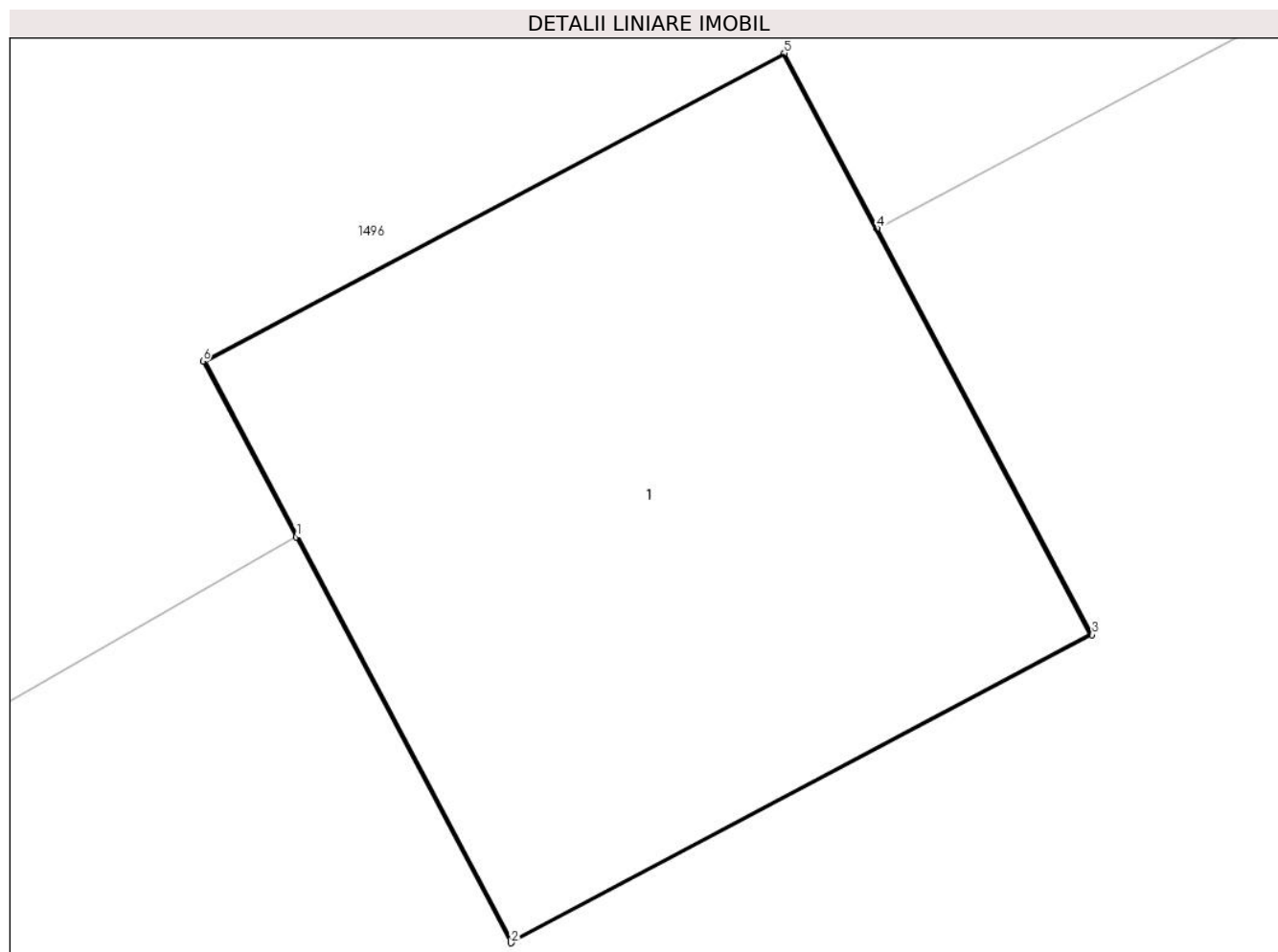
Inscrieri privind dezmembramintele dreptului de proprietate, drepturi reale de garanție și sarcini	Referințe
NU SUNT	

Anexa Nr. 1 La Partea I

Teren

Nr cadastral	Suprafața (mp)*	Observații / Referințe
	1	

* Suprafața este determinată în planul de proiecție Stereo 70.



Date referitoare la teren

Crt	Categorie folosință	Intra vilan	Suprafața (mp)	Tarla	Parcelă	Nr. topo	Observații / Referințe
1	curți constructii	DA	1	-	-	-	

Date referitoare la construcții

Crt	Număr	Destinație construcție	Supraf. (mp)	Situație juridică	Observații / Referințe
A1.1		construcții industriale și edilitare	1	Cu acte	Nr. niveluri:1; S. construita la sol:1 mp; STALP ENERGIE ELECTRICA LEA 20KW

Lungime Segmente

1) Valorile lungimilor segmentelor sunt obținute din proiecție în plan.

Punct început	X / Y	Punct sfârșit	X / Y	Lungime segment (** (m)
1	571.034,466 415.662,454	2	571.034,859 415.661,713	0.838
2	571.034,859 415.661,713	3	571.035,919 415.662,275	1.2
3	571.035,919 415.662,275	4	571.035,526 415.663,016	0.839

Punct început	X / Y	Punct sfârșit	X / Y	Lungime segment (** (m)
4	571.035,526 415.663,016	5	571.035,357 415.663,335	0.361
5	571.035,357 415.663,335	6	571.034,297 415.662,773	1.2
6	571.034,297 415.662,773	1	571.034,466 415.662,454	0.362

** Lungimile segmentelor sunt determinate în planul de proiecție Stereo 70 și sunt rotunjite la 1 milimetru.

*** Distanța dintre puncte este formată din segmente cumulate ce sunt mai mici decât valoarea 1 milimetru.

**DATE DESPRE IMOBILUL NR. 2198**

Oficiul de Cadastru și Publicitate Imobiliară PRAHOVA
Biroul de Cadastru și Publicitate Imobiliară Vălenii de Munte

A. Partea I. Descrierea imobilului

TEREN Intravilan

Adresa: Loc. Scurtesti, Jud. Prahova

Nr. Crt	Nr cadastral Nr. topografic	Suprafața* (mp)	Observații / Referințe
A1		1	Sector cadastral:30 Teren neimpregmuit;

Construcții

Crt	Nr cadastral Nr. topografic	Adresa	Observații / Referințe
A1.1		Loc. Scurtesti, Jud. Prahova	Nr. niveluri:1; S. construita la sol:1 mp; STALP ENERGIE ELECTRICA LEA 20KW

B. Partea II. Proprietari și acte

Inscrieri privitoare la dreptul de proprietate și alte drepturi reale		Referințe
/		
Act Normativ nr. 123, din 10/07/2012 emis de PARLAMENTUL ROMANIEI;		
B1	Intabulare, drept de PROPRIETATE, dobandit prin Lege, cota actuala 1/1 1) STATUL ROMAN, CIF:9999999999999	A1, A1.1
Act Normativ nr. 980, din 16/12/2015 emis de GUVERNUL ROMANIEI;		
B2	Intabulare, drept de ADMINISTRARE, dobandit prin Lege 1) MINISTERUL ECONOMIEI, ENERGIEI SI MEDIULUI DE AFACERI, CIF:9999999999999	A1, A1.1
Act Administrativ nr. 9, din 07/10/2005 emis de MINISTERUL ECONOMIEI SI COMERTULUI (act aditional 1/10.06.2008 emis de Ministerul Economiei si Finantelor, act aditional 2/18.06.2015 emis de Ministerul Energiei, Intreprinderilor Mici si Mijlocii si Mediului de Afaceri, act aditional 3/10.02.2016 emis de Ministerul Energiei, act aditional 4/02.03.2017 emis de Ministerul Energiei);		
B3	Intabulare, drept de CONCESIUNE, dobandit prin Lege 1) DISTRIBUTIE ENERGIE ELECTRICA ROMANIA SA, CIF:14476722	A1, A1.1

C. Partea III. SARCINI .

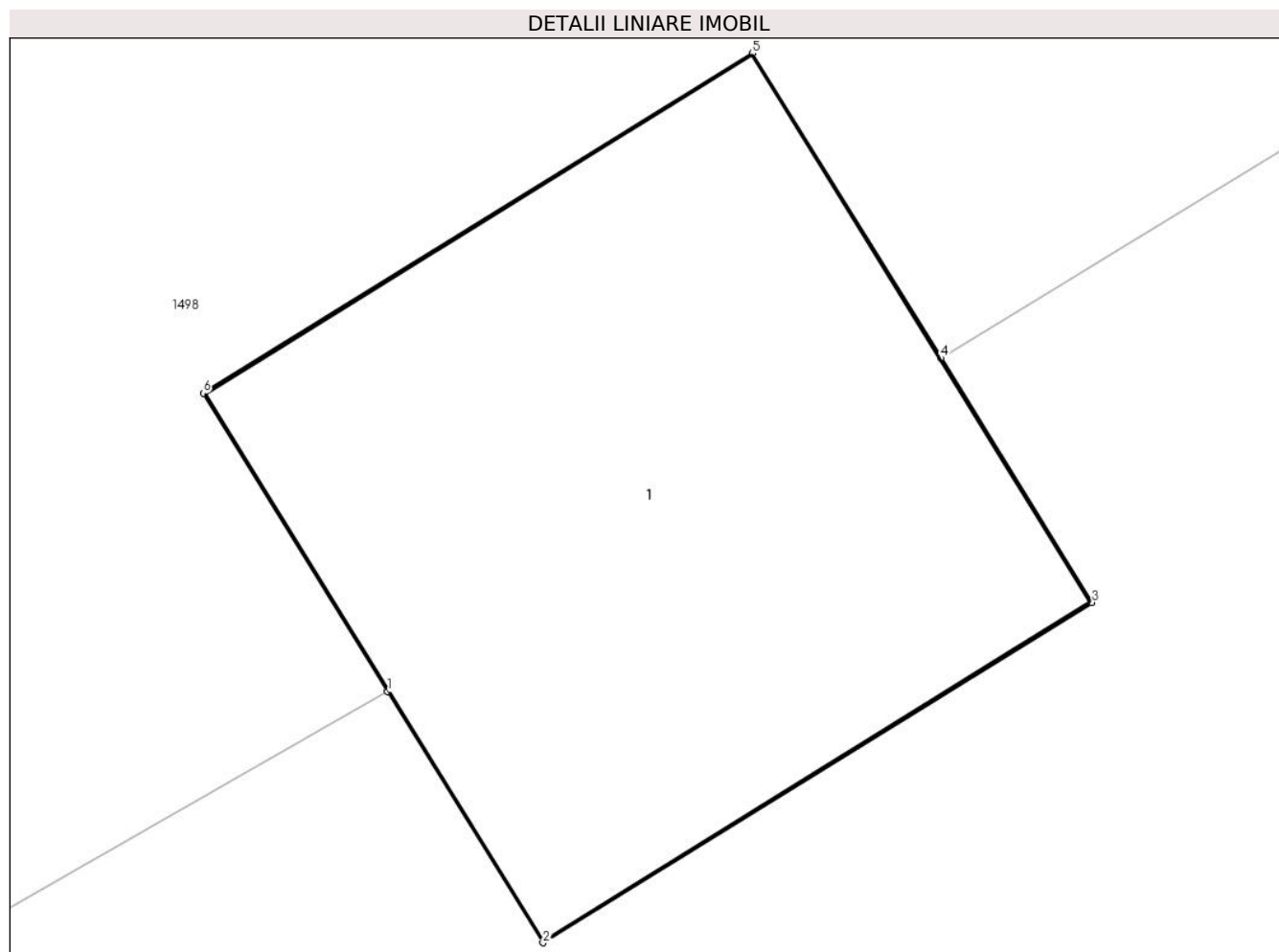
Inscrieri privind dezmembramintele dreptului de proprietate, drepturi reale de garanție și sarcini	Referințe
NU SUNT	

Anexa Nr. 1 La Partea I

Teren

Nr cadastral	Suprafața (mp)*	Observații / Referințe
	1	

* Suprafața este determinată în planul de proiecție Stereo 70.



Date referitoare la teren

Crt	Categorie folosință	Intra vilan	Suprafața (mp)	Tarla	Parcelă	Nr. topo	Observații / Referințe
1	curți constructii	DA	1	-	-	-	

Date referitoare la construcții

Crt	Număr	Destinație construcție	Supraf. (mp)	Situație juridică	Observații / Referințe
A1.1		construcții industriale și edilitare	1	Cu acte	Nr. niveluri:1; S. construită la sol:1 mp; STALP ENERGIE ELECTRICA LEA 20KW

Lungime Segmente

1) Valorile lungimilor segmentelor sunt obținute din proiecție în plan.

Punct început	X / Y	Punct sfârșit	X / Y	Lungime segment (** (m))
1	571.001,457 415.642,617	2	571.001,746 415.642,15	0.549
2	571.001,746 415.642,15	3	571.002,766 415.642,782	1.2
3	571.002,766 415.642,782	4	571.002,485 415.643,236	0.534

Punct început	X / Y	Punct sfârșit	X / Y	Lungime segment (** (m)
4	571.002,485 415.643,236	5	571.002,134 415.643,802	0.666
5	571.002,134 415.643,802	6	571.001,114 415.643,171	1.2
6	571.001,114 415.643,171	1	571.001,457 415.642,617	0.651

** Lungimile segmentelor sunt determinate în planul de proiecție Stereo 70 și sunt rotunjite la 1 milimetru.

*** Distanța dintre puncte este formată din segmente cumulate ce sunt mai mici decât valoarea 1 milimetru.

**DATE DESPRE IMOBILUL NR. 2199**

Oficiul de Cadastru și Publicitate Imobiliară PRAHOVA
Biroul de Cadastru și Publicitate Imobiliară Vălenii de Munte

A. Partea I. Descrierea imobilului

TEREN Intravilan

Adresa: Loc. Scurtesti, Jud. Prahova

Nr. Crt	Nr cadastral Nr. topografic	Suprafața* (mp)	Observații / Referințe
A1		1	Sector cadastral:30 Teren neimpregmuit;

Construcții

Crt	Nr cadastral Nr. topografic	Adresa	Observații / Referințe
A1.1		Loc. Scurtesti, Jud. Prahova	Nr. niveluri:1; S. construita la sol:1 mp; STALP ENERGIE ELECTRICA LEA 20KW

B. Partea II. Proprietari și acte

Inscrieri privitoare la dreptul de proprietate și alte drepturi reale		Referințe
/		
Act Normativ nr. 123, din 10/07/2012 emis de PARLAMENTUL ROMANIEI;		
B1	Intabulare, drept de PROPRIETATE, dobandit prin Lege, cota actuala 1/1 1) STATUL ROMAN, CIF:9999999999999	A1, A1.1
Act Normativ nr. 980, din 16/12/2015 emis de GUVERNUL ROMANIEI;		
B2	Intabulare, drept de ADMINISTRARE, dobandit prin Lege 1) MINISTERUL ECONOMIEI, ENERGIEI SI MEDIULUI DE AFACERI, CIF:9999999999999	A1, A1.1
Act Administrativ nr. 9, din 07/10/2005 emis de MINISTERUL ECONOMIEI SI COMERTULUI (act aditional 1/10.06.2008 emis de Ministerul Economiei si Finantelor, act aditional 2/18.06.2015 emis de Ministerul Energiei, Intreprinderilor Mici si Mijlocii si Mediului de Afaceri, act aditional 3/10.02.2016 emis de Ministerul Energiei, act aditional 4/02.03.2017 emis de Ministerul Energiei);		
B3	Intabulare, drept de CONCESIUNE, dobandit prin Lege 1) DISTRIBUTIE ENERGIE ELECTRICA ROMANIA SA, CIF:14476722	A1, A1.1

C. Partea III. SARCINI .

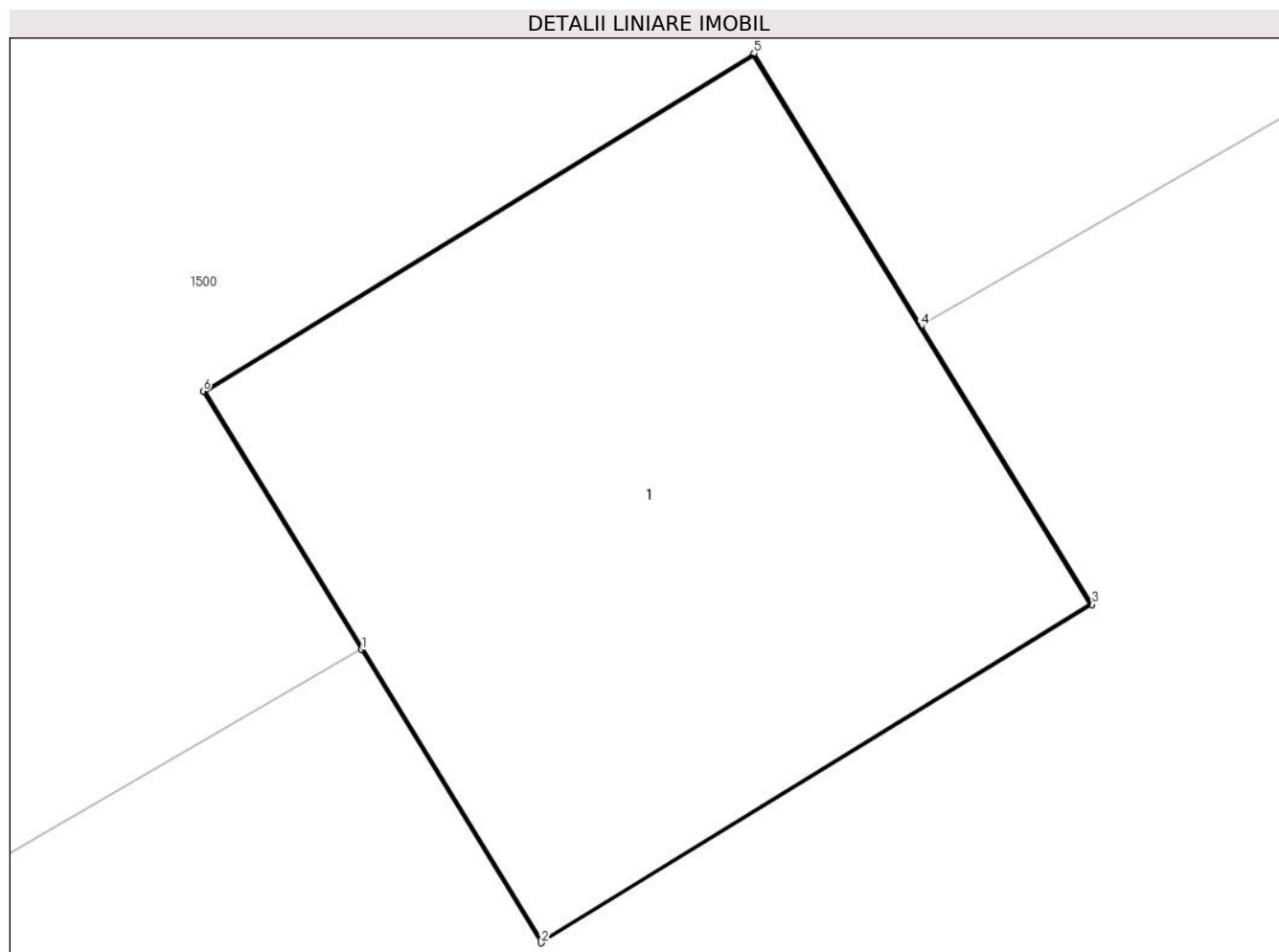
Inscrieri privind dezmembramintele dreptului de proprietate, drepturi reale de garanție și sarcini	Referințe
NU SUNT	

Anexa Nr. 1 La Partea I

Teren

Nr cadastral	Suprafața (mp)*	Observații / Referințe
	1	

* Suprafața este determinată în planul de proiecție Stereo 70.



Date referitoare la teren

Crt	Categorie folosință	Intra vilan	Suprafața (mp)	Tarla	Parcelă	Nr. topo	Observații / Referințe
1	curți constructii	DA	1	-	-	-	

Date referitoare la construcții

Crt	Număr	Destinație construcție	Supraf. (mp)	Situație juridică	Observații / Referințe
A1.1		construcții industriale și edilitare	1	Cu acte	Nr. niveluri:1; S. construita la sol:1 mp; STALP ENERGIE ELECTRICA LEA 20KW

Lungime Segmente

1) Valorile lungimilor segmentelor sunt obținute din proiecție în plan.

Punct început	X / Y	Punct sfârșit	X / Y	Lungime segment (** (m)
1	570.966,944 415.622,862	2	570.967,278 415.622,318	0.639
2	570.967,278 415.622,318	3	570.968,3 415.622,946	1.2
3	570.968,3 415.622,946	4	570.967,983 415.623,463	0.607

Punct început	X / Y	Punct sfârșit	X / Y	Lungime segment (** (m)
4	570.967,983 415.623,463	5	570.967,673 415.623,968	0.593
5	570.967,673 415.623,968	6	570.966,65 415.623,341	1.2
6	570.966,65 415.623,341	1	570.966,944 415.622,862	0.561

** Lungimile segmentelor sunt determinate în planul de proiecție Stereo 70 și sunt rotunjite la 1 milimetru.

*** Distanța dintre puncte este formată din segmente cumulate ce sunt mai mici decât valoarea 1 milimetru.

**DATE DESPRE IMOBILUL NR. 2200**

Oficiul de Cadastru și Publicitate Imobiliară PRAHOVA
Biroul de Cadastru și Publicitate Imobiliară Vălenii de Munte

A. Partea I. Descrierea imobilului

TEREN Intravilan

Adresa: Loc. Scurtesti, Jud. Prahova

Nr. Crt	Nr cadastral Nr. topografic	Suprafața* (mp)	Observații / Referințe
A1		1	Sector cadastral:30 Teren neimprijmit;

Construcții

Crt	Nr cadastral Nr. topografic	Adresa	Observații / Referințe
A1.1		Loc. Scurtesti, Jud. Prahova	Nr. niveluri:1; S. construita la sol:1 mp; STALP ENERGIE ELECTRICA LEA 20KW

B. Partea II. Proprietari și acte

Inscrieri privitoare la dreptul de proprietate și alte drepturi reale		Referințe
/		
Act Normativ nr. 123, din 10/07/2012 emis de PARLAMENTUL ROMANIEI;		
B1	Intabulare, drept de PROPRIETATE, dobandit prin Lege, cota actuala 1/1 1) STATUL ROMAN, CIF:9999999999999	A1, A1.1
Act Normativ nr. 980, din 16/12/2015 emis de GUVERNUL ROMANIEI;		
B2	Intabulare, drept de ADMINISTRARE, dobandit prin Lege 1) MINISTERUL ECONOMIEI, ENERGIEI SI MEDIULUI DE AFACERI, CIF:9999999999999	A1, A1.1
Act Administrativ nr. 9, din 07/10/2005 emis de MINISTERUL ECONOMIEI SI COMERTULUI (act aditional 1/10.06.2008 emis de Ministerul Economiei si Finantelor, act aditional 2/18.06.2015 emis de Ministerul Energiei, Intreprinderilor Mici si Mijlocii si Mediului de Afaceri, act aditional 3/10.02.2016 emis de Ministerul Energiei, act aditional 4/02.03.2017 emis de Ministerul Energiei);		
B3	Intabulare, drept de CONCESIUNE, dobandit prin Lege 1) DISTRIBUTIE ENERGIE ELECTRICA ROMANIA SA, CIF:14476722	A1, A1.1

C. Partea III. SARCINI .

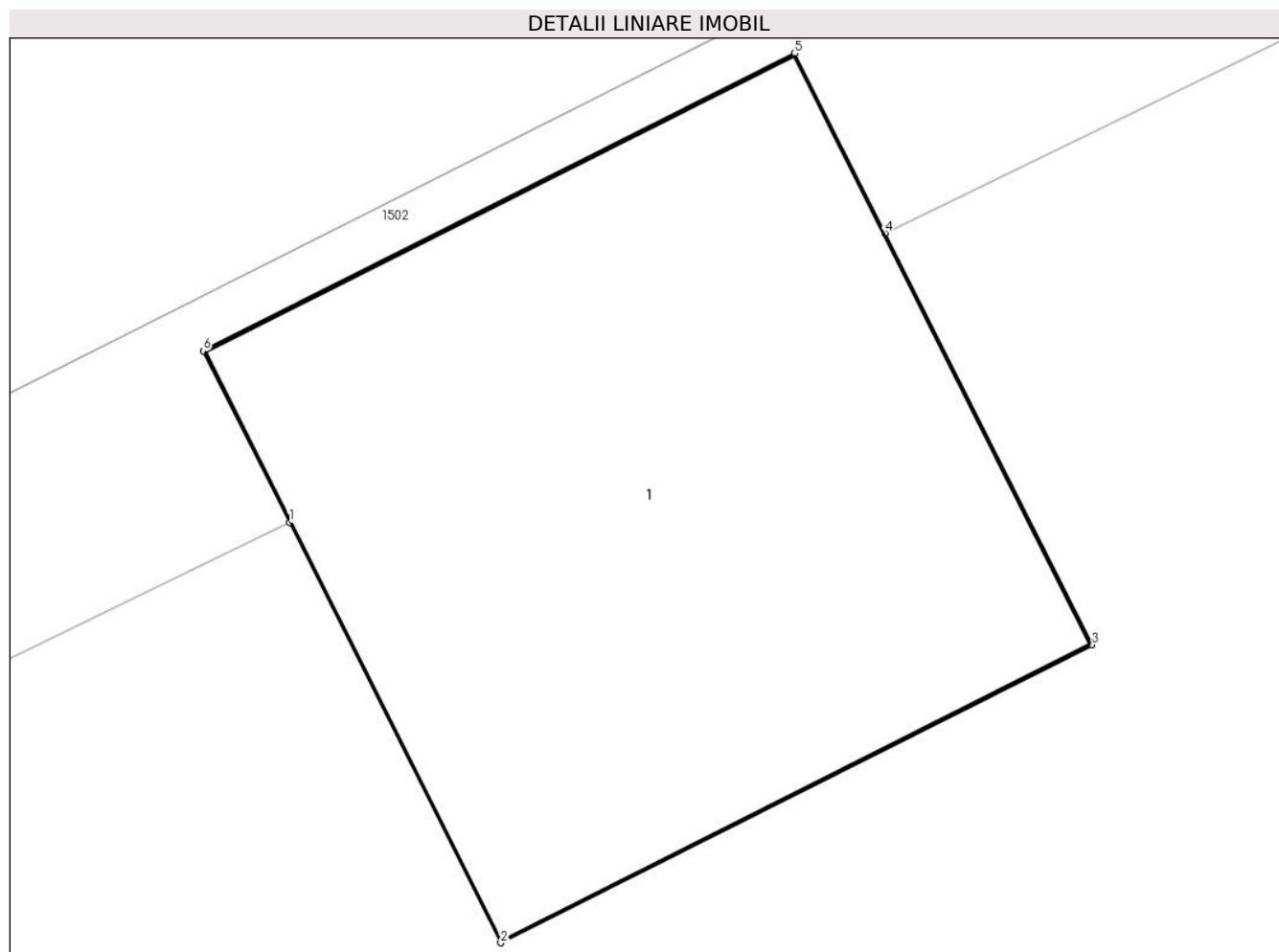
Inscrieri privind dezmembramintele dreptului de proprietate, drepturi reale de garanție și sarcini	Referințe
NU SUNT	

Anexa Nr. 1 La Partea I

Teren

Nr cadastral	Suprafața (mp)*	Observații / Referințe
	1	

* Suprafața este determinată în planul de proiecție Stereo 70.



Date referitoare la teren

Crt	Categorie folosință	Intra vilan	Suprafața (mp)	Tarla	Parcelă	Nr. topo	Observații / Referințe
1	curți constructii	DA	1	-	-	-	

Date referitoare la construcții

Crt	Număr	Destinație construcție	Supraf. (mp)	Situație juridică	Observații / Referințe
A1.1		construcții industriale și edilitare	1	Cu acte	Nr. niveluri:1; S. construită la sol:1 mp; STALP ENERGIE ELECTRICA LEA 20KW

Lungime Segmente

1) Valorile lungimilor segmentelor sunt obținute din proiecție în plan.

Punct început	X / Y	Punct sfârșit	X / Y	Lungime segment (** (m))
1	570.930,998 415.604,56	2	570.931,381 415.603,798	0.852
2	570.931,381 415.603,798	3	570.932,453 415.604,338	1.2
3	570.932,453 415.604,338	4	570.932,078 415.605,084	0.835

Punct început	X / Y	Punct sfârșit	X / Y	Lungime segment (** (m)
4	570.932,078 415.605,084	5	570.931,914 415.605,41	0.365
5	570.931,914 415.605,41	6	570.930,842 415.604,87	1.2
6	570.930,842 415.604,87	1	570.930,998 415.604,56	0.348

** Lungimile segmentelor sunt determinate în planul de proiecție Stereo 70 și sunt rotunjite la 1 milimetru.

*** Distanța dintre puncte este formată din segmente cumulate ce sunt mai mici decât valoarea 1 milimetru.

**DATE DESPRE IMOBILUL NR. 2201**

Oficiul de Cadastru și Publicitate Imobiliară PRAHOVA
Biroul de Cadastru și Publicitate Imobiliară Vălenii de Munte

A. Partea I. Descrierea imobilului

TEREN Intravilan

Adresa: Loc. Scurtesti, Jud. Prahova

Nr. Crt	Nr cadastral Nr. topografic	Suprafața* (mp)	Observații / Referințe
A1		1	Sector cadastral:30 Teren neimpregmuit;

Construcții

Crt	Nr cadastral Nr. topografic	Adresa	Observații / Referințe
A1.1		Loc. Scurtesti, Jud. Prahova	Nr. niveluri:1; S. construita la sol:1 mp; STALP ENERGIE ELECTRICA LEA 20KW

B. Partea II. Proprietari și acte

Inscrieri privitoare la dreptul de proprietate și alte drepturi reale		Referințe
/		
Act Normativ nr. 123, din 10/07/2012 emis de PARLAMENTUL ROMANIEI;		
B1	Intabulare, drept de PROPRIETATE, dobandit prin Lege, cota actuala 1/1 1) STATUL ROMAN, CIF:9999999999999	A1, A1.1
Act Normativ nr. 980, din 16/12/2015 emis de GUVERNUL ROMANIEI;		
B2	Intabulare, drept de ADMINISTRARE, dobandit prin Lege 1) MINISTERUL ECONOMIEI, ENERGIEI SI MEDIULUI DE AFACERI, CIF:9999999999999	A1, A1.1
Act Administrativ nr. 9, din 07/10/2005 emis de MINISTERUL ECONOMIEI SI COMERTULUI (act aditional 1/10.06.2008 emis de Ministerul Economiei si Finantelor, act aditional 2/18.06.2015 emis de Ministerul Energiei, Intreprinderilor Mici si Mijlocii si Mediului de Afaceri, act aditional 3/10.02.2016 emis de Ministerul Energiei, act aditional 4/02.03.2017 emis de Ministerul Energiei);		
B3	Intabulare, drept de CONCESIUNE, dobandit prin Lege 1) DISTRIBUTIE ENERGIE ELECTRICA ROMANIA SA, CIF:14476722	A1, A1.1

C. Partea III. SARCINI .

Inscrieri privind dezmembramintele dreptului de proprietate, drepturi reale de garanție și sarcini	Referințe
NU SUNT	

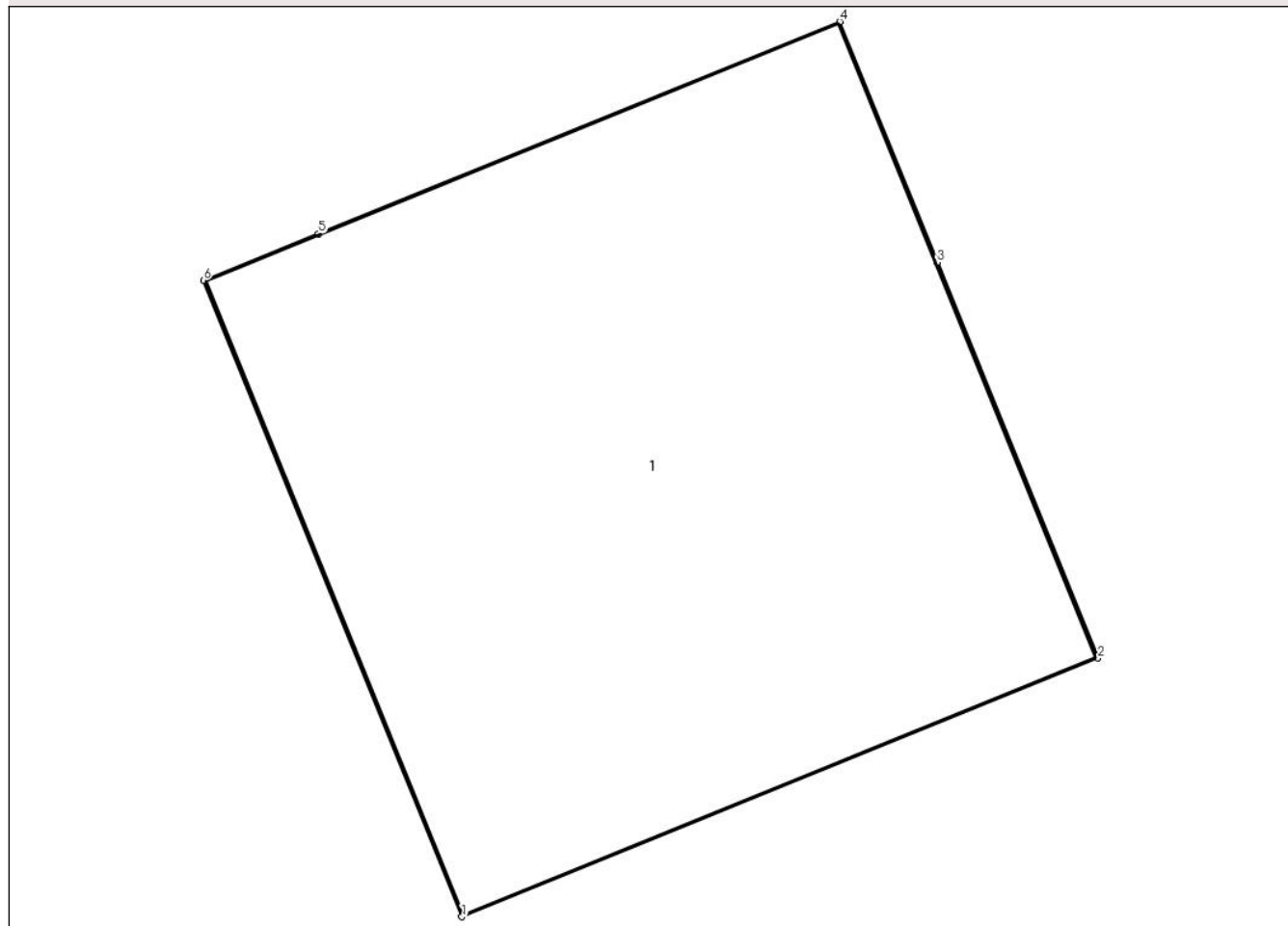
Anexa Nr. 1 La Partea I

Teren

Nr cadastral	Suprafața (mp)*	Observații / Referințe
	1	

* Suprafața este determinată în planul de proiecție Stereo 70.

DETALII LINIARE IMOBIL



Date referitoare la teren

Crt	Categorie folosință	Intra vilan	Suprafața (mp)	Tarla	Parcelă	Nr. topo	Observații / Referințe
1	curti constructii	DA	1	-	-	-	

Date referitoare la construcții

Crt	Număr	Destinație construcție	Supraf. (mp)	Situație juridică	Observații / Referințe
A1.1		construcții industriale și edilitare	1	Cu acte	Nr. niveluri:1; S. construita la sol:1 mp; STALP ENERGIE ELECTRICA LEA 20KW

Lungime Segmente

1) Valorile lungimilor segmentelor sunt obținute din proiecție în plan.

Punct început	X / Y	Punct sfârșit	X / Y	Lungime segment (** (m)
1	570.926,401 415.601,588	2	570.927,513 415.602,04	1.2
2	570.927,513 415.602,04	3	570.927,232 415.602,732	0.746
3	570.927,232 415.602,732	4	570.927,061 415.603,152	0.454

Punct început	X / Y	Punct sfârșit	X / Y	Lungime segment (** (m)
4	570.927,061 415.603,152	5	570.926,15 415.602,782	0.983
5	570.926,15 415.602,782	6	570.925,949 415.602,7	0.217
6	570.925,949 415.602,7	1	570.926,401 415.601,588	1.2

** Lungimile segmentelor sunt determinate în planul de proiecție Stereo 70 și sunt rotunjite la 1 milimetru.

*** Distanța dintre puncte este formată din segmente cumulate ce sunt mai mici decât valoarea 1 milimetru.

**DATE DESPRE IMOBILUL NR. 2202**

Oficiul de Cadastru și Publicitate Imobiliară PRAHOVA
Biroul de Cadastru și Publicitate Imobiliară Vălenii de Munte

A. Partea I. Descrierea imobilului

TEREN Intravilan

Adresa: Loc. Scurtesti, Jud. Prahova

Nr. Crt	Nr cadastral Nr. topografic	Suprafața* (mp)	Observații / Referințe
A1		1	Sector cadastral:28 Teren neimprijmit;

Construcții

Crt	Nr cadastral Nr. topografic	Adresa	Observații / Referințe
A1.1		Loc. Scurtesti, Jud. Prahova	Nr. niveluri:1; S. construita la sol:1 mp; STALP ENERGIE ELECTRICA LEA 20KW

B. Partea II. Proprietari și acte

Inscrieri privitoare la dreptul de proprietate și alte drepturi reale		Referințe
/		
Act Normativ nr. 123, din 10/07/2012 emis de PARLAMENTUL ROMANIEI;		
B1	Intabulare, drept de PROPRIETATE, dobandit prin Lege, cota actuala 1/1 1) STATUL ROMAN, CIF:9999999999999	A1, A1.1
Act Normativ nr. 980, din 16/12/2015 emis de GUVERNUL ROMANIEI;		
B2	Intabulare, drept de ADMINISTRARE, dobandit prin Lege 1) MINISTERUL ECONOMIEI, ENERGIEI SI MEDIULUI DE AFACERI, CIF:9999999999999	A1, A1.1
Act Administrativ nr. 9, din 07/10/2005 emis de MINISTERUL ECONOMIEI SI COMERTULUI (act aditional 1/10.06.2008 emis de Ministerul Economiei si Finantelor, act aditional 2/18.06.2015 emis de Ministerul Energiei, Intreprinderilor Mici si Mijlocii si Mediului de Afaceri, act aditional 3/10.02.2016 emis de Ministerul Energiei, act aditional 4/02.03.2017 emis de Ministerul Energiei);		
B3	Intabulare, drept de CONCESIUNE, dobandit prin Lege 1) DISTRIBUTIE ENERGIE ELECTRICA ROMANIA SA, CIF:14476722	A1, A1.1

C. Partea III. SARCINI .

Inscrieri privind dezmembramintele dreptului de proprietate, drepturi reale de garanție și sarcini	Referințe
NU SUNT	

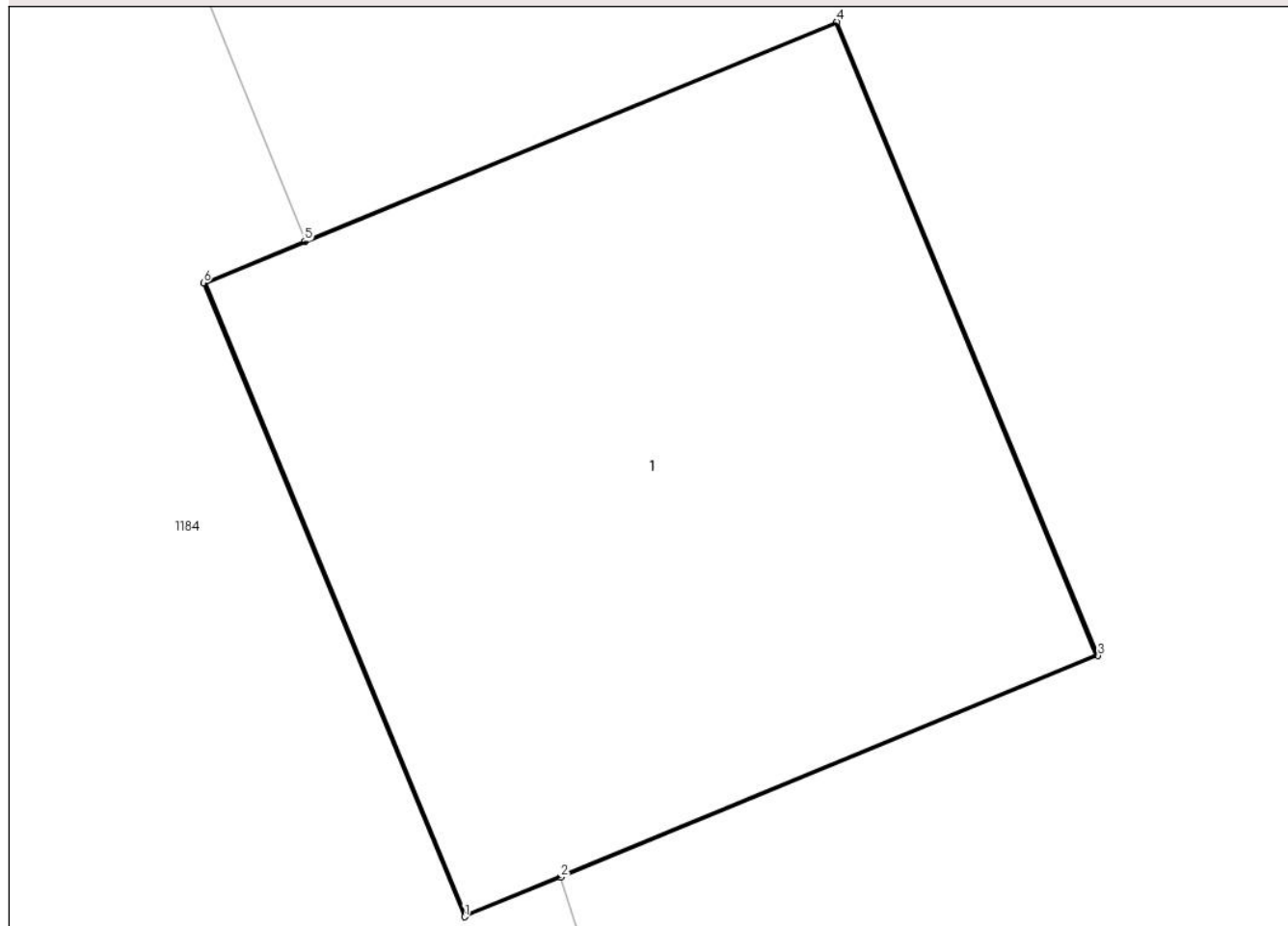
Anexa Nr. 1 La Partea I

Teren

Nr cadastral	Suprafața (mp)*	Observații / Referințe
	1	

* Suprafața este determinată în planul de proiecție Stereo 70.

DETALII LINIARE IMOBIL



Date referitoare la teren

Crt	Categorie folosință	Intravilan	Suprafața (mp)	Tarla	Parcelă	Nr. topo	Observații / Referințe
1	curți constructii	DA	1	-	-	-	

Date referitoare la construcții

Crt	Număr	Destinație construcție	Supraf. (mp)	Situație juridică	Observații / Referințe
A1.1		construcții industriale și edilitare	1	Cu acte	Nr. niveluri:1; S. construită la sol:1 mp; STALP ENERGIE ELECTRICA LEA 20KW

Lungime Segmente

1) Valorile lungimilor segmentelor sunt obținute din proiecție în plan.

Punct început	X / Y	Punct sfârșit	X / Y	Lungime segment (** (m))
1	570.728,809 416.104,542	2	570.728,977 416.104,612	0.182
2	570.728,977 416.104,612	3	570.729,918 416.105,0	1.018
3	570.729,918 416.105,0	4	570.729,461 416.106,109	1.2

Punct început	X / Y	Punct sfârșit	X / Y	Lungime segment (** (m)
4	570.729,461 416.106,109	5	570.728,529 416.105,725	1.008
5	570.728,529 416.105,725	6	570.728,352 416.105,652	0.192
6	570.728,352 416.105,652	1	570.728,809 416.104,542	1.2

** Lungimile segmentelor sunt determinate în planul de proiecție Stereo 70 și sunt rotunjite la 1 milimetru.

*** Distanța dintre puncte este formată din segmente cumulate ce sunt mai mici decât valoarea 1 milimetru.

**DATE DESPRE IMOBILUL NR. 2203**

Oficiul de Cadastru și Publicitate Imobiliară PRAHOVA
Biroul de Cadastru și Publicitate Imobiliară Vălenii de Munte

A. Partea I. Descrierea imobilului

TEREN Intravilan

Adresa: Loc. Scurtesti, Jud. Prahova

Nr. Crt	Nr cadastral Nr. topografic	Suprafața* (mp)	Observații / Referințe
A1		1	Sector cadastral:28 Teren neimprijmit;

Construcții

Crt	Nr cadastral Nr. topografic	Adresa	Observații / Referințe
A1.1		Loc. Scurtesti, Jud. Prahova	Nr. niveluri:1; S. construita la sol:1 mp; STALP ENERGIE ELECTRICA LEA 20KW

B. Partea II. Proprietari și acte

Inscrieri privitoare la dreptul de proprietate și alte drepturi reale		Referințe
/		
Act Normativ nr. 123, din 10/07/2012 emis de PARLAMENTUL ROMANIEI;		
B1	Intabulare, drept de PROPRIETATE, dobandit prin Lege, cota actuala 1/1 1) STATUL ROMAN, CIF:9999999999999	A1, A1.1
Act Normativ nr. 980, din 16/12/2015 emis de GUVERNUL ROMANIEI;		
B2	Intabulare, drept de ADMINISTRARE, dobandit prin Lege 1) MINISTERUL ECONOMIEI, ENERGIEI SI MEDIULUI DE AFACERI, CIF:9999999999999	A1, A1.1
Act Administrativ nr. 9, din 07/10/2005 emis de MINISTERUL ECONOMIEI SI COMERTULUI (act aditional 1/10.06.2008 emis de Ministerul Economiei si Finantelor, act aditional 2/18.06.2015 emis de Ministerul Energiei, Intreprinderilor Mici si Mijlocii si Mediului de Afaceri, act aditional 3/10.02.2016 emis de Ministerul Energiei, act aditional 4/02.03.2017 emis de Ministerul Energiei);		
B3	Intabulare, drept de CONCESIUNE, dobandit prin Lege 1) DISTRIBUTIE ENERGIE ELECTRICA ROMANIA SA, CIF:14476722	A1, A1.1

C. Partea III. SARCINI .

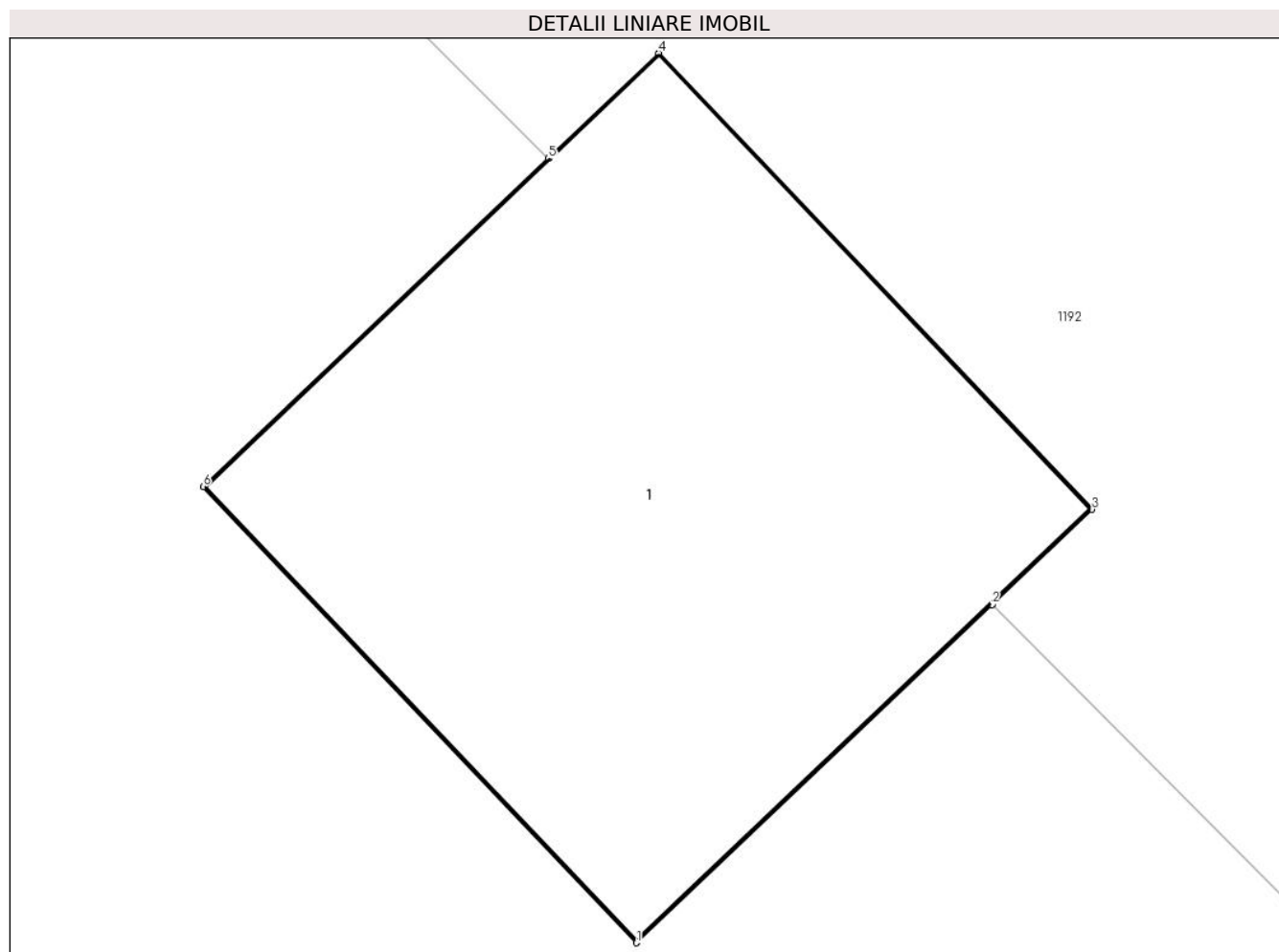
Inscrieri privind dezmembramintele dreptului de proprietate, drepturi reale de garanție și sarcini	Referințe
NU SUNT	

Anexa Nr. 1 La Partea I

Teren

Nr cadastral	Suprafața (mp)*	Observații / Referințe
	1	

* Suprafața este determinată în planul de proiecție Stereo 70.



Date referitoare la teren

Crt	Categorie folosință	Intra vilan	Suprafața (mp)	Tarla	Parcelă	Nr. topo	Observații / Referințe
1	curți constructii	DA	1	-	-	-	

Date referitoare la construcții

Crt	Număr	Destinație construcție	Supraf. (mp)	Situație juridică	Observații / Referințe
A1.1		construcții industriale și edilitare	1	Cu acte	Nr. niveluri:1; S. construită la sol:1 mp; STALP ENERGIE ELECTRICA LEA 20KW

Lungime Segmente

1) Valorile lungimilor segmentelor sunt obținute din proiecție în plan.

Punct început	X / Y	Punct sfârșit	X / Y	Lungime segment (** (m))
1	570.582,414 416.010,237	2	570.583,094 416.010,882	0.937
2	570.583,094 416.010,882	3	570.583,284 416.011,063	0.263
3	570.583,284 416.011,063	4	570.582,458 416.011,933	1.2

Punct început	X / Y	Punct sfârșit	X / Y	Lungime segment (** (m)
4	570.582,458 416.011,933	5	570.582,247 416.011,733	0.291
5	570.582,247 416.011,733	6	570.581,588 416.011,107	0.908
6	570.581,588 416.011,107	1	570.582,414 416.010,237	1.2

** Lungimile segmentelor sunt determinate în planul de proiecție Stereo 70 și sunt rotunjite la 1 milimetru.

*** Distanța dintre puncte este formată din segmente cumulate ce sunt mai mici decât valoarea 1 milimetru.

**DATE DESPRE IMOBILUL NR. 2204**

Oficiul de Cadastru și Publicitate Imobiliară PRAHOVA
Biroul de Cadastru și Publicitate Imobiliară Vălenii de Munte

A. Partea I. Descrierea imobilului

TEREN Intravilan

Adresa: Loc. Scurtesti, Jud. Prahova

Nr. Crt	Nr cadastral Nr. topografic	Suprafața* (mp)	Observații / Referințe
A1		1	Sector cadastral:28 Teren neimprijmit;

Construcții

Crt	Nr cadastral Nr. topografic	Adresa	Observații / Referințe
A1.1		Loc. Scurtesti, Jud. Prahova	Nr. niveluri:1; S. construita la sol:1 mp; STALP ENERGIE ELECTRICA LEA 20KW

B. Partea II. Proprietari și acte

Inscrieri privitoare la dreptul de proprietate și alte drepturi reale		Referințe
/		
Act Normativ nr. 123, din 10/07/2012 emis de PARLAMENTUL ROMANIEI;		
B1	Intabulare, drept de PROPRIETATE, dobandit prin Lege, cota actuala 1/1 1) STATUL ROMAN, CIF:9999999999999	A1, A1.1
Act Normativ nr. 980, din 16/12/2015 emis de GUVERNUL ROMANIEI;		
B2	Intabulare, drept de ADMINISTRARE, dobandit prin Lege 1) MINISTERUL ECONOMIEI, ENERGIEI SI MEDIULUI DE AFACERI, CIF:9999999999999	A1, A1.1
Act Administrativ nr. 9, din 07/10/2005 emis de MINISTERUL ECONOMIEI SI COMERTULUI (act aditional 1/10.06.2008 emis de Ministerul Economiei si Finantelor, act aditional 2/18.06.2015 emis de Ministerul Energiei, Intreprinderilor Mici si Mijlocii si Mediului de Afaceri, act aditional 3/10.02.2016 emis de Ministerul Energiei, act aditional 4/02.03.2017 emis de Ministerul Energiei);		
B3	Intabulare, drept de CONCESIUNE, dobandit prin Lege 1) DISTRIBUTIE ENERGIE ELECTRICA ROMANIA SA, CIF:14476722	A1, A1.1

C. Partea III. SARCINI .

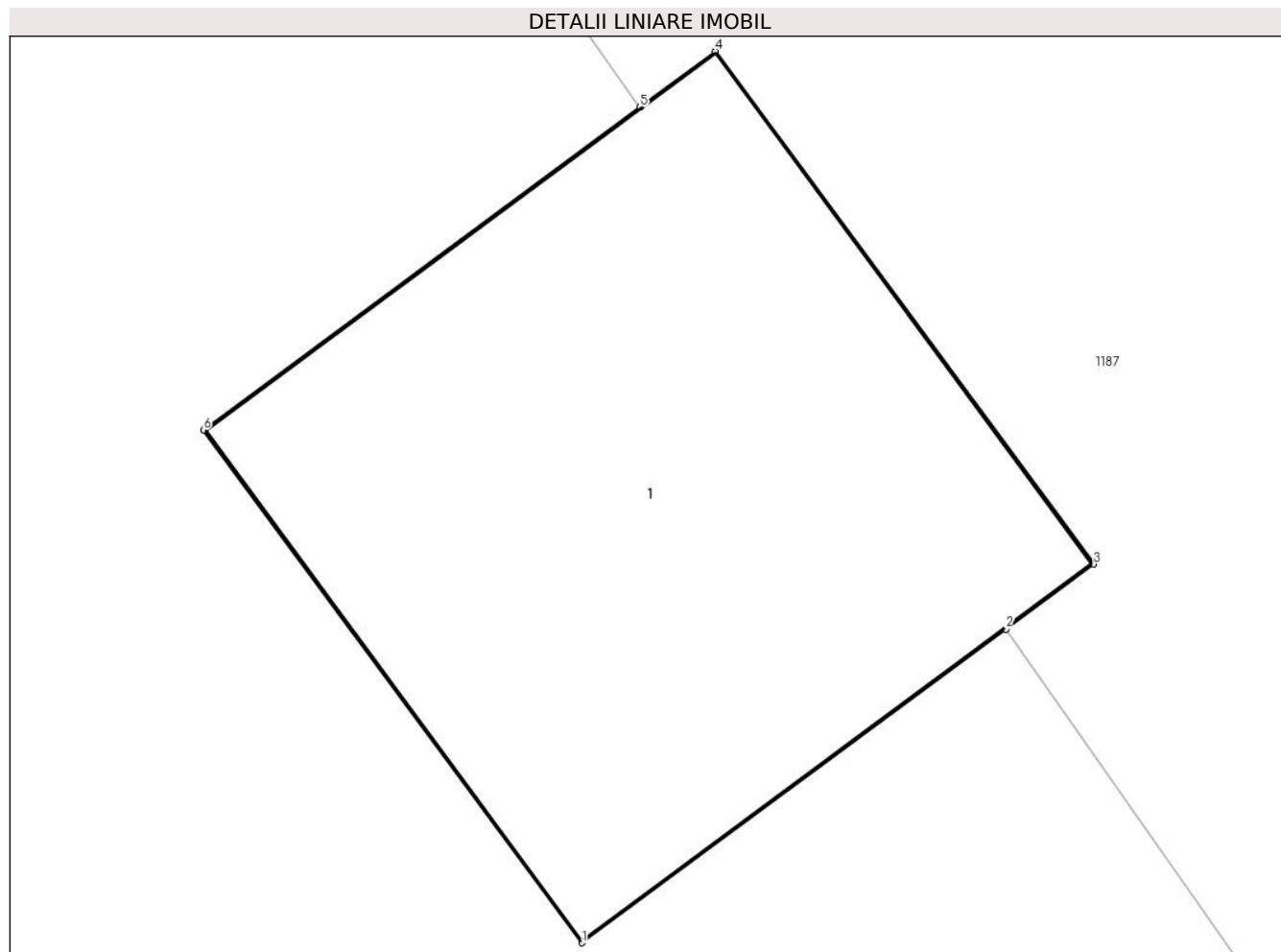
Inscrieri privind dezmembramintele dreptului de proprietate, drepturi reale de garanție și sarcini	Referințe
NU SUNT	

Anexa Nr. 1 La Partea I

Teren

Nr cadastral	Suprafața (mp)*	Observații / Referințe
	1	

* Suprafața este determinată în planul de proiecție Stereo 70.



Date referitoare la teren

Crt	Categorie folosință	Intra vilan	Suprafața (mp)	Tarla	Parcelă	Nr. topo	Observații / Referințe
1	curți constructii	DA	1	-	-	-	

Date referitoare la construcții

Crt	Număr	Destinație construcție	Supraf. (mp)	Situație juridică	Observații / Referințe
A1.1		construcții industriale și edilitare	1	Cu acte	Nr. niveluri:1; S. construită la sol:1 mp; STALP ENERGIE ELECTRICA LEA 20KW

Lungime Segmente

1) Valorile lungimilor segmentelor sunt obținute din proiecție în plan.

Punct început	X / Y	Punct sfârșit	X / Y	Lungime segment (** (m))
1	570.558,056 416.044,116	2	570.558,855 416.044,707	0.994
2	570.558,855 416.044,707	3	570.559,021 416.044,829	0.206
3	570.559,021 416.044,829	4	570.558,308 416.045,794	1.2

Punct început	X / Y	Punct sfârșit	X / Y	Lungime segment (** (m)
4	570.558,308 416.045,794	5	570.558,166 416.045,689	0.177
5	570.558,166 416.045,689	6	570.557,343 416.045,082	1.023
6	570.557,343 416.045,082	1	570.558,056 416.044,116	1.2

** Lungimile segmentelor sunt determinate în planul de proiecție Stereo 70 și sunt rotunjite la 1 milimetru.

*** Distanța dintre puncte este formată din segmente cumulate ce sunt mai mici decât valoarea 1 milimetru.

**DATE DESPRE IMOBILUL NR. 2205**

Oficiul de Cadastru și Publicitate Imobiliară PRAHOVA
Biroul de Cadastru și Publicitate Imobiliară Vălenii de Munte

A. Partea I. Descrierea imobilului

TEREN Intravilan

Adresa: Loc. Scurtesti, Jud. Prahova

Nr. Crt	Nr cadastral Nr. topografic	Suprafața* (mp)	Observații / Referințe
A1		1	Sector cadastral:28 Teren neimpregmuit;

Construcții

Crt	Nr cadastral Nr. topografic	Adresa	Observații / Referințe
A1.1		Loc. Scurtesti, Jud. Prahova	Nr. niveluri:1; S. construita la sol:1 mp; STALP ENERGIE ELECTRICA LEA 20KW

B. Partea II. Proprietari și acte

Inscrieri privitoare la dreptul de proprietate și alte drepturi reale		Referințe
/		
Act Normativ nr. 123, din 10/07/2012 emis de PARLAMENTUL ROMANIEI;		
B1	Intabulare, drept de PROPRIETATE, dobandit prin Lege, cota actuala 1/1 1) STATUL ROMAN, CIF:9999999999999	A1, A1.1
Act Normativ nr. 980, din 16/12/2015 emis de GUVERNUL ROMANIEI;		
B2	Intabulare, drept de ADMINISTRARE, dobandit prin Lege 1) MINISTERUL ECONOMIEI, ENERGIEI SI MEDIULUI DE AFACERI, CIF:9999999999999	A1, A1.1
Act Administrativ nr. 9, din 07/10/2005 emis de MINISTERUL ECONOMIEI SI COMERTULUI (act aditional 1/10.06.2008 emis de Ministerul Economiei si Finantelor, act aditional 2/18.06.2015 emis de Ministerul Energiei, Intreprinderilor Mici si Mijlocii si Mediului de Afaceri, act aditional 3/10.02.2016 emis de Ministerul Energiei, act aditional 4/02.03.2017 emis de Ministerul Energiei);		
B3	Intabulare, drept de CONCESIUNE, dobandit prin Lege 1) DISTRIBUTIE ENERGIE ELECTRICA ROMANIA SA, CIF:14476722	A1, A1.1

C. Partea III. SARCINI .

Inscrieri privind dezmembramintele dreptului de proprietate, drepturi reale de garanție și sarcini	Referințe
NU SUNT	

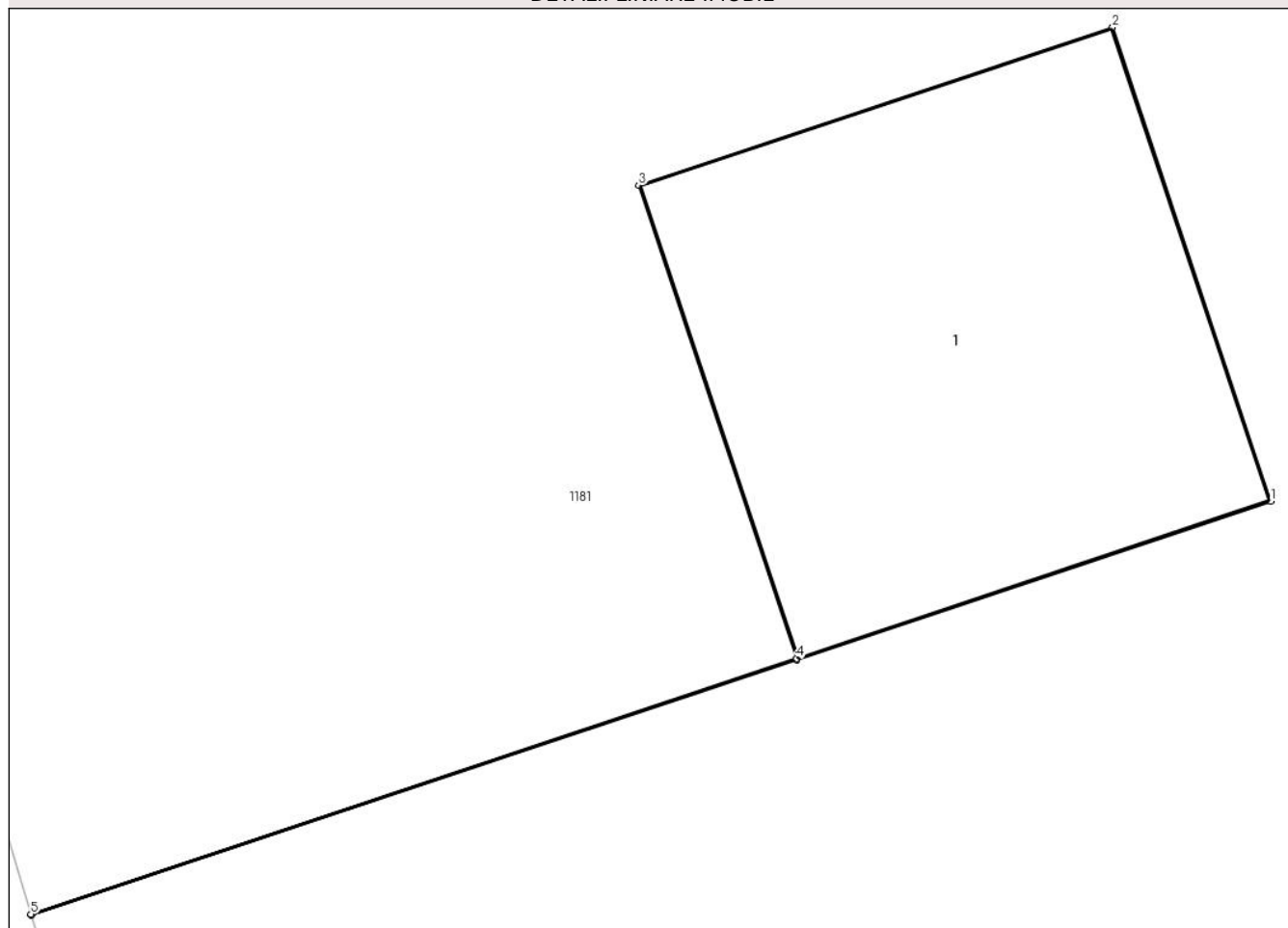
Anexa Nr. 1 La Partea I

Teren

Nr cadastral	Suprafața (mp)*	Observații / Referințe
	1	

* Suprafața este determinată în planul de proiecție Stereo 70.

DETALII LINIARE IMOBIL



Date referitoare la teren

Crt	Categorie folosință	Intravilan	Suprafața (mp)	Tarla	Parcelă	Nr. topo	Observații / Referințe
1	curți constructii	DA	1	-	-	-	

Date referitoare la construcții

Crt	Număr	Destinație construcție	Supraf. (mp)	Situație juridică	Observații / Referințe
A1.1		construcții industriale și edilitare	1	Cu acte	Nr. niveluri:1; S. construită la sol:1 mp; STALP ENERGIE ELECTRICA LEA 20KW

Lungime Segmente

1) Valorile lungimilor segmentelor sunt obținute din proiecție în plan.

Punct început	X / Y	Punct sfârșit	X / Y	Lungime segment (** (m)
1	570.545,52 416.089,724	2	570.545,14 416.090,863	1.2
2	570.545,14 416.090,863	3	570.544,002 416.090,483	1.2
3	570.544,002 416.090,483	4	570.544,38 416.089,347	1.197

Punct început	X / Y	Punct sfârșit	X / Y	Lungime segment (** (m)
4	570.544,38 416.089,347	5	570.542,541 416.088,733	1.939
5	570.542,541 416.088,733	6	570.542,542 416.088,731	0.003
6	570.542,542 416.088,731	7	570.544,381 416.089,344	1.939
7	570.544,381 416.089,344	1	570.545,52 416.089,724	1.2

** Lungimile segmentelor sunt determinate în planul de proiecție Stereo 70 și sunt rotunjite la 1 milimetru.

*** Distanța dintre puncte este formată din segmente cumulate ce sunt mai mici decât valoarea 1 milimetru.

**DATE DESPRE IMOBILUL NR. 2206**

Oficiul de Cadastru și Publicitate Imobiliară PRAHOVA
Biroul de Cadastru și Publicitate Imobiliară Vălenii de Munte

A. Partea I. Descrierea imobilului

TEREN Intravilan

Adresa: Loc. Scurtesti, Jud. Prahova

Nr. Crt	Nr cadastral Nr. topografic	Suprafața* (mp)	Observații / Referințe
A1		1	Sector cadastral:28 Teren neimprejmut;

Construcții

Crt	Nr cadastral Nr. topografic	Adresa	Observații / Referințe
A1.1		Loc. Scurtesti, Jud. Prahova	Nr. niveluri:1; S. construita la sol:1 mp; STALP ENERGIE ELECTRICA LEA 20KW

B. Partea II. Proprietari și acte

Inscrieri privitoare la dreptul de proprietate și alte drepturi reale		Referințe
/		
Act Normativ nr. 123, din 10/07/2012 emis de PARLAMENTUL ROMANIEI;		
B1	Intabulare, drept de PROPRIETATE, dobandit prin Lege, cota actuala 1/1 1) STATUL ROMAN, CIF:9999999999999	A1, A1.1
Act Normativ nr. 980, din 16/12/2015 emis de GUVERNUL ROMANIEI;		
B2	Intabulare, drept de ADMINISTRARE, dobandit prin Lege 1) MINISTERUL ECONOMIEI, ENERGIEI SI MEDIULUI DE AFACERI, CIF:9999999999999	A1, A1.1
Act Administrativ nr. 9, din 07/10/2005 emis de MINISTERUL ECONOMIEI SI COMERTULUI (act aditional 1/10.06.2008 emis de Ministerul Economiei si Finantelor, act aditional 2/18.06.2015 emis de Ministerul Energiei, Intreprinderilor Mici si Mijlocii si Mediului de Afaceri, act aditional 3/10.02.2016 emis de Ministerul Energiei, act aditional 4/02.03.2017 emis de Ministerul Energiei);		
B3	Intabulare, drept de CONCESIUNE, dobandit prin Lege 1) DISTRIBUTIE ENERGIE ELECTRICA ROMANIA SA, CIF:14476722	A1, A1.1

C. Partea III. SARCINI .

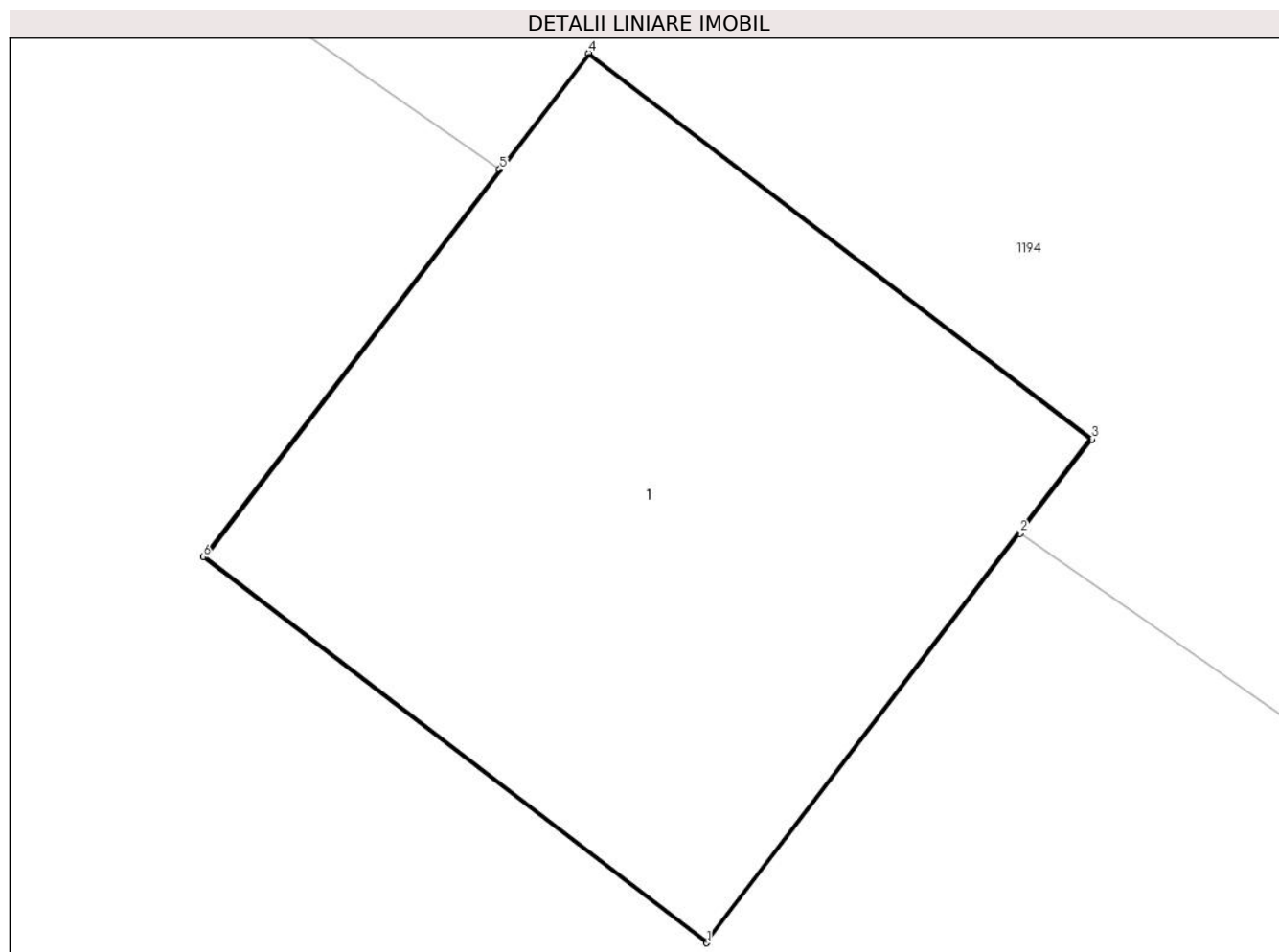
Inscrieri privind dezmembramintele dreptului de proprietate, drepturi reale de garanție și sarcini	Referințe
NU SUNT	

Anexa Nr. 1 La Partea I

Teren

Nr cadastral	Suprafața (mp)*	Observații / Referințe
	1	

* Suprafața este determinată în planul de proiecție Stereo 70.



Date referitoare la teren

Crt	Categorie folosință	Intra vilan	Suprafața (mp)	Tarla	Parcelă	Nr. topo	Observații / Referințe
1	curți constructii	DA	1	-	-	-	

Date referitoare la construcții

Crt	Număr	Destinație construcție	Supraf. (mp)	Situație juridică	Observații / Referințe
A1.1		construcții industriale și edilitare	1	Cu acte	Nr. niveluri:1; S. construita la sol:1 mp; STALP ENERGIE ELECTRICA LEA 20KW

Lungime Segmente

1) Valorile lungimilor segmentelor sunt obținute din proiecție în plan.

Punct început	X / Y	Punct sfârșit	X / Y	Lungime segment (** (m)
1	570.616,527 415.985,75	2	570.617,12 415.986,525	0.976
2	570.617,12 415.986,525	3	570.617,256 415.986,703	0.224
3	570.617,256 415.986,703	4	570.616,304 415.987,432	1.2

Punct început	X / Y	Punct sfârșit	X / Y	Lungime segment (** (m)
4	570.616,304 415.987,432	5	570.616,135 415.987,213	0.277
5	570.616,135 415.987,213	6	570.615,574 415.986,48	0.923
6	570.615,574 415.986,48	1	570.616,527 415.985,75	1.2

** Lungimile segmentelor sunt determinate în planul de proiecție Stereo 70 și sunt rotunjite la 1 milimetru.

*** Distanța dintre puncte este formată din segmente cumulate ce sunt mai mici decât valoarea 1 milimetru.

**DATE DESPRE IMOBILUL NR. 2207**

Oficiul de Cadastru și Publicitate Imobiliară PRAHOVA
Biroul de Cadastru și Publicitate Imobiliară Vălenii de Munte

A. Partea I. Descrierea imobilului

TEREN Intravilan

Adresa: Loc. Scurtesti, Jud. Prahova

Nr. Crt	Nr cadastral Nr. topografic	Suprafața* (mp)	Observații / Referințe
A1		1	Sector cadastral:28 Teren neimprijmit;

Construcții

Crt	Nr cadastral Nr. topografic	Adresa	Observații / Referințe
A1.1		Loc. Scurtesti, Jud. Prahova	Nr. niveluri:1; S. construita la sol:1 mp; STALP ENERGIE ELECTRICA LEA 20KW

B. Partea II. Proprietari și acte

Inscrieri privitoare la dreptul de proprietate și alte drepturi reale		Referințe
/		
Act Normativ nr. 123, din 10/07/2012 emis de PARLAMENTUL ROMANIEI;		
B1	Intabulare, drept de PROPRIETATE, dobandit prin Lege, cota actuala 1/1 1) STATUL ROMAN, CIF:9999999999999	A1, A1.1
Act Normativ nr. 980, din 16/12/2015 emis de GUVERNUL ROMANIEI;		
B2	Intabulare, drept de ADMINISTRARE, dobandit prin Lege 1) MINISTERUL ECONOMIEI, ENERGIEI SI MEDIULUI DE AFACERI, CIF:9999999999999	A1, A1.1
Act Administrativ nr. 9, din 07/10/2005 emis de MINISTERUL ECONOMIEI SI COMERTULUI (act aditional 1/10.06.2008 emis de Ministerul Economiei si Finantelor, act aditional 2/18.06.2015 emis de Ministerul Energiei, Intreprinderilor Mici si Mijlocii si Mediului de Afaceri, act aditional 3/10.02.2016 emis de Ministerul Energiei, act aditional 4/02.03.2017 emis de Ministerul Energiei);		
B3	Intabulare, drept de CONCESIUNE, dobandit prin Lege 1) DISTRIBUTIE ENERGIE ELECTRICA ROMANIA SA, CIF:14476722	A1, A1.1

C. Partea III. SARCINI .

Inscrieri privind dezmembramintele dreptului de proprietate, drepturi reale de garanție și sarcini	Referințe
NU SUNT	

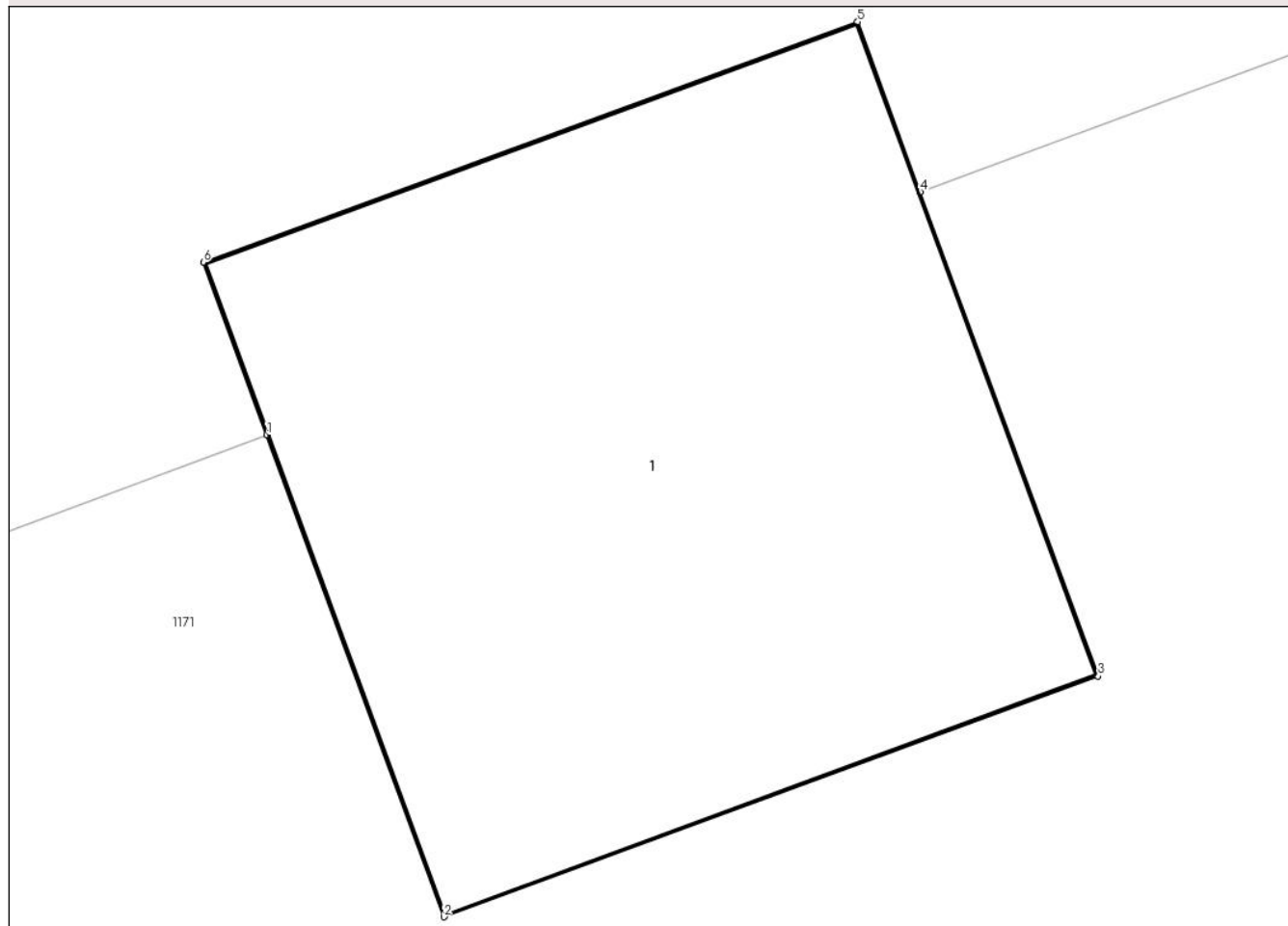
Anexa Nr. 1 La Partea I

Teren

Nr cadastral	Suprafața (mp)*	Observații / Referințe
	1	

* Suprafața este determinată în planul de proiecție Stereo 70.

DETALII LINIARE IMOBIL



Date referitoare la teren

Crt	Categorie folosință	Intra vilan	Suprafața (mp)	Tarla	Parcelă	Nr. topo	Observații / Referințe
1	curti constructii	DA	1	-	-	-	

Date referitoare la construcții

Crt	Număr	Destinație construcție	Supraf. (mp)	Situație juridică	Observații / Referințe
A1.1		construcții industriale și edilitare	1	Cu acte	Nr. niveluri:1; S. construita la sol:1 mp; STALP ENERGIE ELECTRICA LEA 20KW

Lungime Segmente

1) Valorile lungimilor segmentelor sunt obținute din proiecție în plan.

Punct început	X / Y	Punct sfârșit	X / Y	Lungime segment (** (m))
1	570.623,152 416.195,762	2	570.623,457 416.194,933	0.884
2	570.623,457 416.194,933	3	570.624,583 416.195,347	1.2
3	570.624,583 416.195,347	4	570.624,277 416.196,18	0.888

Punct început	X / Y	Punct sfârșit	X / Y	Lungime segment (** (m)
4	570.624,277 416.196,18	5	570.624,169 416.196,473	0.312
5	570.624,169 416.196,473	6	570.623,043 416.196,059	1.2
6	570.623,043 416.196,059	1	570.623,152 416.195,762	0.316

** Lungimile segmentelor sunt determinate în planul de proiecție Stereo 70 și sunt rotunjite la 1 milimetru.

*** Distanța dintre puncte este formată din segmente cumulate ce sunt mai mici decât valoarea 1 milimetru.

**DATE DESPRE IMOBILUL NR. 2208**

Oficiul de Cadastru și Publicitate Imobiliară PRAHOVA
Biroul de Cadastru și Publicitate Imobiliară Vălenii de Munte

A. Partea I. Descrierea imobilului

TEREN Intravilan

Adresa: Loc. Scurtesti, Jud. Prahova

Nr. Crt	Nr cadastral Nr. topografic	Suprafața* (mp)	Observații / Referințe
A1		1	Sector cadastral:28 Teren neimprejmut;

Construcții

Crt	Nr cadastral Nr. topografic	Adresa	Observații / Referințe
A1.1		Loc. Scurtesti, Jud. Prahova	Nr. niveluri:1; S. construita la sol:1 mp; STALP ENERGIE ELECTRICA LEA 20KW

B. Partea II. Proprietari și acte

Inscrieri privitoare la dreptul de proprietate și alte drepturi reale		Referințe
/		
Act Normativ nr. 123, din 10/07/2012 emis de PARLAMENTUL ROMANIEI;		
B1	Intabulare, drept de PROPRIETATE, dobandit prin Lege, cota actuala 1/1 1) STATUL ROMAN, CIF:9999999999999	A1, A1.1
Act Normativ nr. 980, din 16/12/2015 emis de GUVERNUL ROMANIEI;		
B2	Intabulare, drept de ADMINISTRARE, dobandit prin Lege 1) MINISTERUL ECONOMIEI, ENERGIEI SI MEDIULUI DE AFACERI, CIF:9999999999999	A1, A1.1
Act Administrativ nr. 9, din 07/10/2005 emis de MINISTERUL ECONOMIEI SI COMERTULUI (act aditional 1/10.06.2008 emis de Ministerul Economiei si Finantelor, act aditional 2/18.06.2015 emis de Ministerul Energiei, Intreprinderilor Mici si Mijlocii si Mediului de Afaceri, act aditional 3/10.02.2016 emis de Ministerul Energiei, act aditional 4/02.03.2017 emis de Ministerul Energiei);		
B3	Intabulare, drept de CONCESIUNE, dobandit prin Lege 1) DISTRIBUTIE ENERGIE ELECTRICA ROMANIA SA, CIF:14476722	A1, A1.1

C. Partea III. SARCINI .

Inscrieri privind dezmembramintele dreptului de proprietate, drepturi reale de garanție și sarcini	Referințe
NU SUNT	


Anexa Nr. 1 La Partea I

Teren

Nr cadastral	Suprafața (mp)*	Observații / Referințe
	1	

* Suprafața este determinată în planul de proiecție Stereo 70.

DETALII LINIARE IMOBIL



Date referitoare la teren

Crt	Categorie folosință	Intra vilan	Suprafața (mp)	Tarla	Parcelă	Nr. topo	Observații / Referințe
1	curti constructii	DA	1	-	-	-	

Date referitoare la construcții

Crt	Număr	Destinație construcție	Supraf. (mp)	Situație juridică	Observații / Referințe
A1.1		construcții industriale și edilitare	1	Cu acte	Nr. niveluri:1; S. construită la sol:1 mp; STALP ENERGIE ELECTRICA LEA 20KW

Lungime Segmente

1) Valorile lungimilor segmentelor sunt obținute din proiecție în plan.

Punct început	X / Y	Punct sfârșit	X / Y	Lungime segment (** (m))
1	570.675,963 416.212,264	2	570.675,958 416.212,523	0.259
2	570.675,958 416.212,523	3	570.675,939 416.213,464	0.941
3	570.675,939 416.213,464	4	570.674,74 416.213,44	1.2

Punct început	X / Y	Punct sfârșit	X / Y	Lungime segment (** (m)
4	570.674,74 416.213,44	5	570.674,758 416.212,483	0.958
5	570.674,758 416.212,483	6	570.674,763 416.212,24	0.242
6	570.674,763 416.212,24	1	570.675,963 416.212,264	1.2

** Lungimile segmentelor sunt determinate în planul de proiecție Stereo 70 și sunt rotunjite la 1 milimetru.

*** Distanța dintre puncte este formată din segmente cumulate ce sunt mai mici decât valoarea 1 milimetru.

**DATE DESPRE IMOBILUL NR. 2209**

Oficiul de Cadastru și Publicitate Imobiliară PRAHOVA
Biroul de Cadastru și Publicitate Imobiliară Vălenii de Munte

A. Partea I. Descrierea imobilului

TEREN Intravilan

Adresa: Loc. Scurtesti, Jud. Prahova

Nr. Crt	Nr cadastral Nr. topografic	Suprafața* (mp)	Observații / Referințe
A1		1	Sector cadastral:28 Teren neimprijmit;

Construcții

Crt	Nr cadastral Nr. topografic	Adresa	Observații / Referințe
A1.1		Loc. Scurtesti, Jud. Prahova	Nr. niveluri:1; S. construita la sol:1 mp; STALP ENERGIE ELECTRICA LEA 20KW

B. Partea II. Proprietari și acte

Inscrieri privitoare la dreptul de proprietate și alte drepturi reale		Referințe
/		
Act Normativ nr. 123, din 10/07/2012 emis de PARLAMENTUL ROMANIEI;		
B1	Intabulare, drept de PROPRIETATE, dobandit prin Lege, cota actuala 1/1 1) STATUL ROMAN, CIF:9999999999999	A1, A1.1
Act Normativ nr. 980, din 16/12/2015 emis de GUVERNUL ROMANIEI;		
B2	Intabulare, drept de ADMINISTRARE, dobandit prin Lege 1) MINISTERUL ECONOMIEI, ENERGIEI SI MEDIULUI DE AFACERI, CIF:9999999999999	A1, A1.1
Act Administrativ nr. 9, din 07/10/2005 emis de MINISTERUL ECONOMIEI SI COMERTULUI (act aditional 1/10.06.2008 emis de Ministerul Economiei si Finantelor, act aditional 2/18.06.2015 emis de Ministerul Energiei, Intreprinderilor Mici si Mijlocii si Mediului de Afaceri, act aditional 3/10.02.2016 emis de Ministerul Energiei, act aditional 4/02.03.2017 emis de Ministerul Energiei);		
B3	Intabulare, drept de CONCESIUNE, dobandit prin Lege 1) DISTRIBUTIE ENERGIE ELECTRICA ROMANIA SA, CIF:14476722	A1, A1.1

C. Partea III. SARCINI .

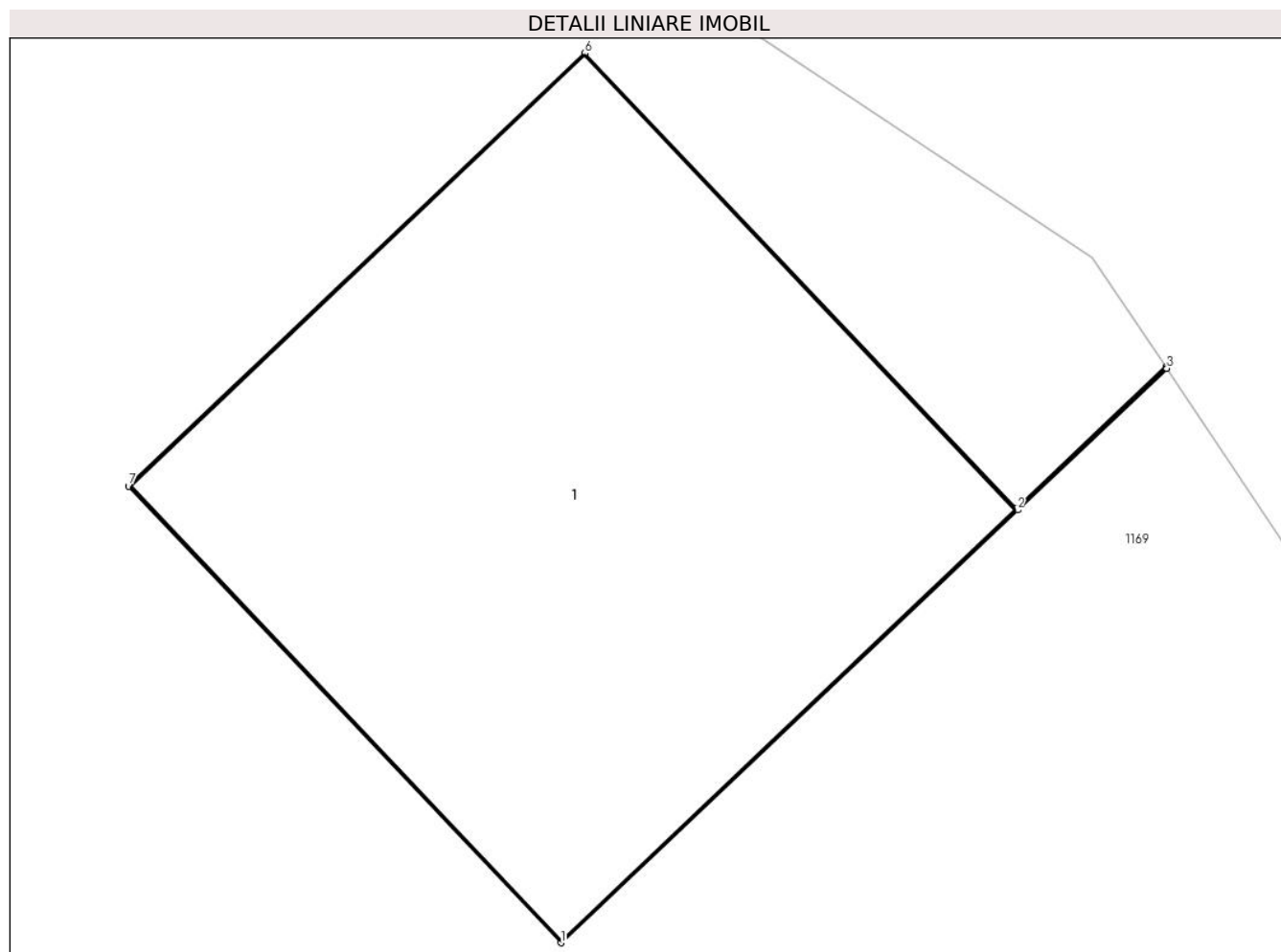
Inscrieri privind dezmembramintele dreptului de proprietate, drepturi reale de garanție și sarcini	Referințe
NU SUNT	

Anexa Nr. 1 La Partea I

Teren

Nr cadastral	Suprafața (mp)*	Observații / Referințe
	1	

* Suprafața este determinată în planul de proiecție Stereo 70.



Date referitoare la teren

Crt	Categorie folosință	Intra vilan	Suprafața (mp)	Tarla	Parcelă	Nr. topo	Observații / Referințe
1	curți constructii	DA	1	-	-	-	

Date referitoare la construcții

Crt	Număr	Destinație construcție	Supraf. (mp)	Situație juridică	Observații / Referințe
A1.1		construcții industriale și edilitare	1	Cu acte	Nr. niveluri:1; S. construită la sol:1 mp; STALP ENERGIE ELECTRICA LEA 20KW

Lungime Segmente

1) Valorile lungimilor segmentelor sunt obținute din proiecție în plan.

Punct început	X / Y	Punct sfârșit	X / Y	Lungime segment (** (m)
1	570.679,898 416.209,636	2	570.680,769 416.210,462	1.2
2	570.680,769 416.210,462	3	570.681,054 416.210,732	0.393
3	570.681,054 416.210,732	4	570.681,053 416.210,735	0.003

Punct început	X / Y	Punct sfârșit	X / Y	Lungime segment (** (m)
4	570.681,053 416.210,735	5	570.680,767 416.210,464	0.393
5	570.680,767 416.210,464	6	570.679,944 416.211,333	1.197
6	570.679,944 416.211,333	7	570.679,073 416.210,507	1.2
7	570.679,073 416.210,507	1	570.679,898 416.209,636	1.2

** Lungimile segmentelor sunt determinate în planul de proiecție Stereo 70 și sunt rotunjite la 1 milimetru.

*** Distanța dintre puncte este formată din segmente cumulate ce sunt mai mici decât valoarea 1 milimetru.

**DATE DESPRE IMOBILUL NR. 2210**

Oficiul de Cadastru și Publicitate Imobiliară PRAHOVA
Biroul de Cadastru și Publicitate Imobiliară Vălenii de Munte

A. Partea I. Descrierea imobilului

TEREN Intravilan

Adresa: Loc. Scurtesti, Jud. Prahova

Nr. Crt	Nr cadastral Nr. topografic	Suprafața* (mp)	Observații / Referințe
A1		1	Sector cadastral:28 Teren neimprijmit;

Construcții

Crt	Nr cadastral Nr. topografic	Adresa	Observații / Referințe
A1.1		Loc. Scurtesti, Jud. Prahova	Nr. niveluri:1; S. construita la sol:1 mp; STALP ENERGIE ELECTRICA LEA 20KW

B. Partea II. Proprietari și acte

Inscrieri privitoare la dreptul de proprietate și alte drepturi reale		Referințe
/		
Act Normativ nr. 123, din 10/07/2012 emis de PARLAMENTUL ROMANIEI;		
B1	Intabulare, drept de PROPRIETATE, dobandit prin Lege, cota actuala 1/1 1) STATUL ROMAN, CIF:9999999999999	A1, A1.1
Act Normativ nr. 980, din 16/12/2015 emis de GUVERNUL ROMANIEI;		
B2	Intabulare, drept de ADMINISTRARE, dobandit prin Lege 1) MINISTERUL ECONOMIEI, ENERGIEI SI MEDIULUI DE AFACERI, CIF:9999999999999	A1, A1.1
Act Administrativ nr. 9, din 07/10/2005 emis de MINISTERUL ECONOMIEI SI COMERTULUI (act aditional 1/10.06.2008 emis de Ministerul Economiei si Finantelor, act aditional 2/18.06.2015 emis de Ministerul Energiei, Intreprinderilor Mici si Mijlocii si Mediului de Afaceri, act aditional 3/10.02.2016 emis de Ministerul Energiei, act aditional 4/02.03.2017 emis de Ministerul Energiei);		
B3	Intabulare, drept de CONCESIUNE, dobandit prin Lege 1) DISTRIBUTIE ENERGIE ELECTRICA ROMANIA SA, CIF:14476722	A1, A1.1

C. Partea III. SARCINI .

Inscrieri privind dezmembramintele dreptului de proprietate, drepturi reale de garanție și sarcini	Referințe
NU SUNT	

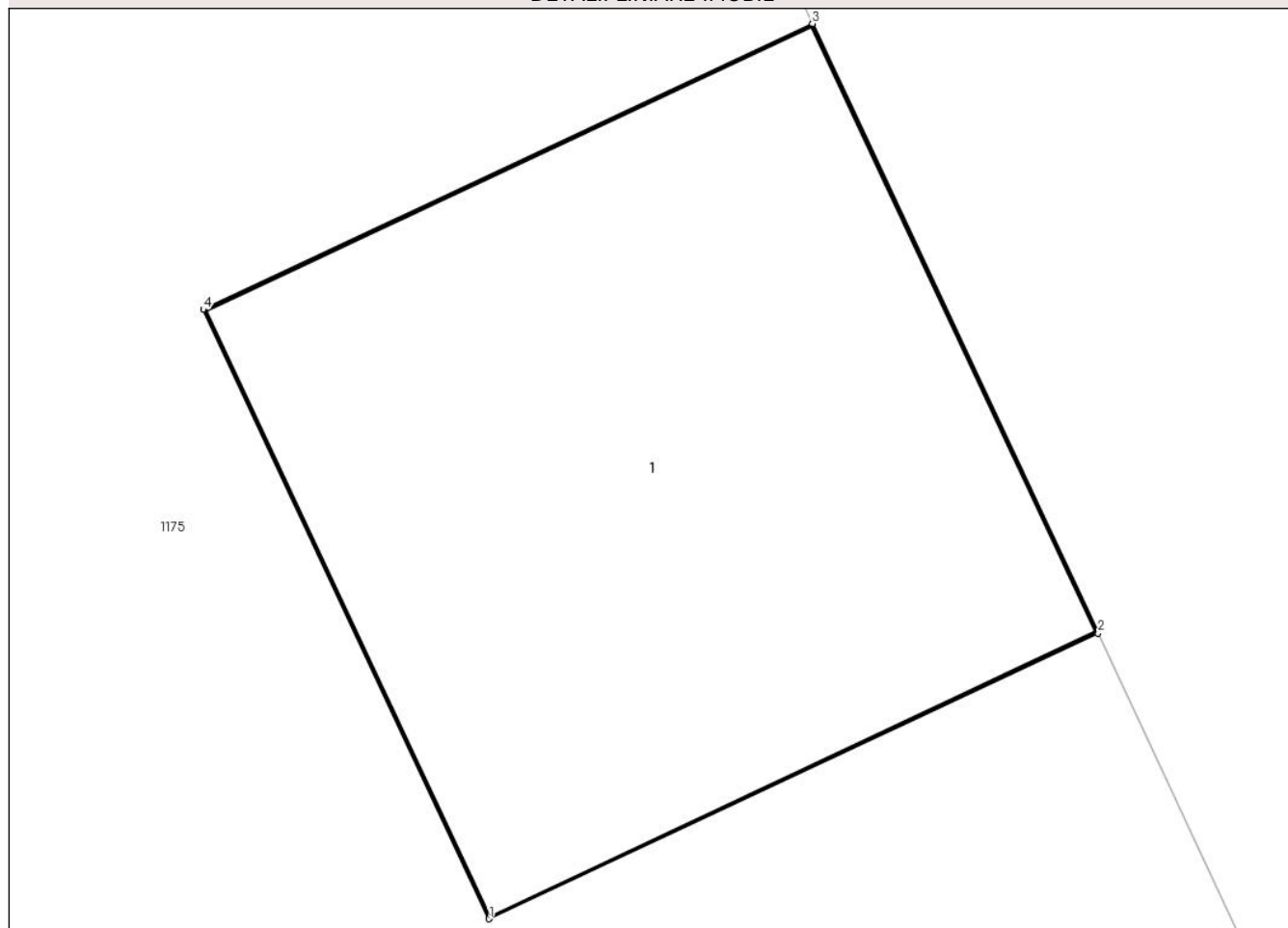
Anexa Nr. 1 La Partea I

Teren

Nr cadastral	Suprafața (mp)*	Observații / Referințe
	1	

* Suprafața este determinată în planul de proiecție Stereo 70.

DETALII LINIARE IMOBIL



Date referitoare la teren

Crt	Categorie folosință	Intra vilan	Suprafața (mp)	Tarla	Parcelă	Nr. topo	Observații / Referințe
1	curti constructii	DA	1	-	-	-	

Date referitoare la construcții

Crt	Număr	Destinație construcție	Supraf. (mp)	Situație juridică	Observații / Referințe
A1.1		construcții industriale și edilitare	1	Cu acte	Nr. niveluri:1; S. construita la sol:1 mp; STALP ENERGIE ELECTRICA LEA 20KW

Lungime Segmente

1) Valorile lungimilor segmentelor sunt obținute din proiecție în plan.

Punct început	X / Y	Punct sfârșit	X / Y	Lungime segment (** (m)
1	570.696,192 416.175,518	2	570.697,279 416.176,027	1.2
2	570.697,279 416.176,027	3	570.696,769 416.177,114	1.2
3	570.696,769 416.177,114	4	570.695,683 416.176,604	1.2

Punct început	X / Y	Punct sfârșit	X / Y	Lungime segment (** (m)
4	570.695,683 416.176,604	1	570.696,192 416.175,518	1.2

** Lungimile segmentelor sunt determinate în planul de proiecție Stereo 70 și sunt rotunjite la 1 milimetru.

*** Distanța dintre puncte este formată din segmente cumulate ce sunt mai mici decât valoarea 1 milimetru.

**DATE DESPRE IMOBILUL NR. 2211**

Oficiul de Cadastru și Publicitate Imobiliară PRAHOVA
Biroul de Cadastru și Publicitate Imobiliară Vălenii de Munte

A. Partea I. Descrierea imobilului

TEREN Intravilan

Adresa: Loc. Scurtesti, Jud. Prahova

Nr. Crt	Nr cadastral Nr. topografic	Suprafața* (mp)	Observații / Referințe
A1		1	Sector cadastral:28 Teren neimprijmit;

Construcții

Crt	Nr cadastral Nr. topografic	Adresa	Observații / Referințe
A1.1		Loc. Scurtesti, Jud. Prahova	Nr. niveluri:1; S. construita la sol:1 mp; STALP ENERGIE ELECTRICA LEA 20KW

B. Partea II. Proprietari și acte

Inscrieri privitoare la dreptul de proprietate și alte drepturi reale		Referințe
/		
Act Normativ nr. 123, din 10/07/2012 emis de PARLAMENTUL ROMANIEI;		
B1	Intabulare, drept de PROPRIETATE, dobandit prin Lege, cota actuala 1/1 1) STATUL ROMAN, CIF:9999999999999	A1, A1.1
Act Normativ nr. 980, din 16/12/2015 emis de GUVERNUL ROMANIEI;		
B2	Intabulare, drept de ADMINISTRARE, dobandit prin Lege 1) MINISTERUL ECONOMIEI, ENERGIEI SI MEDIULUI DE AFACERI, CIF:9999999999999	A1, A1.1
Act Administrativ nr. 9, din 07/10/2005 emis de MINISTERUL ECONOMIEI SI COMERTULUI (act aditional 1/10.06.2008 emis de Ministerul Economiei si Finantelor, act aditional 2/18.06.2015 emis de Ministerul Energiei, Intreprinderilor Mici si Mijlocii si Mediului de Afaceri, act aditional 3/10.02.2016 emis de Ministerul Energiei, act aditional 4/02.03.2017 emis de Ministerul Energiei);		
B3	Intabulare, drept de CONCESIUNE, dobandit prin Lege 1) DISTRIBUTIE ENERGIE ELECTRICA ROMANIA SA, CIF:14476722	A1, A1.1

C. Partea III. SARCINI .

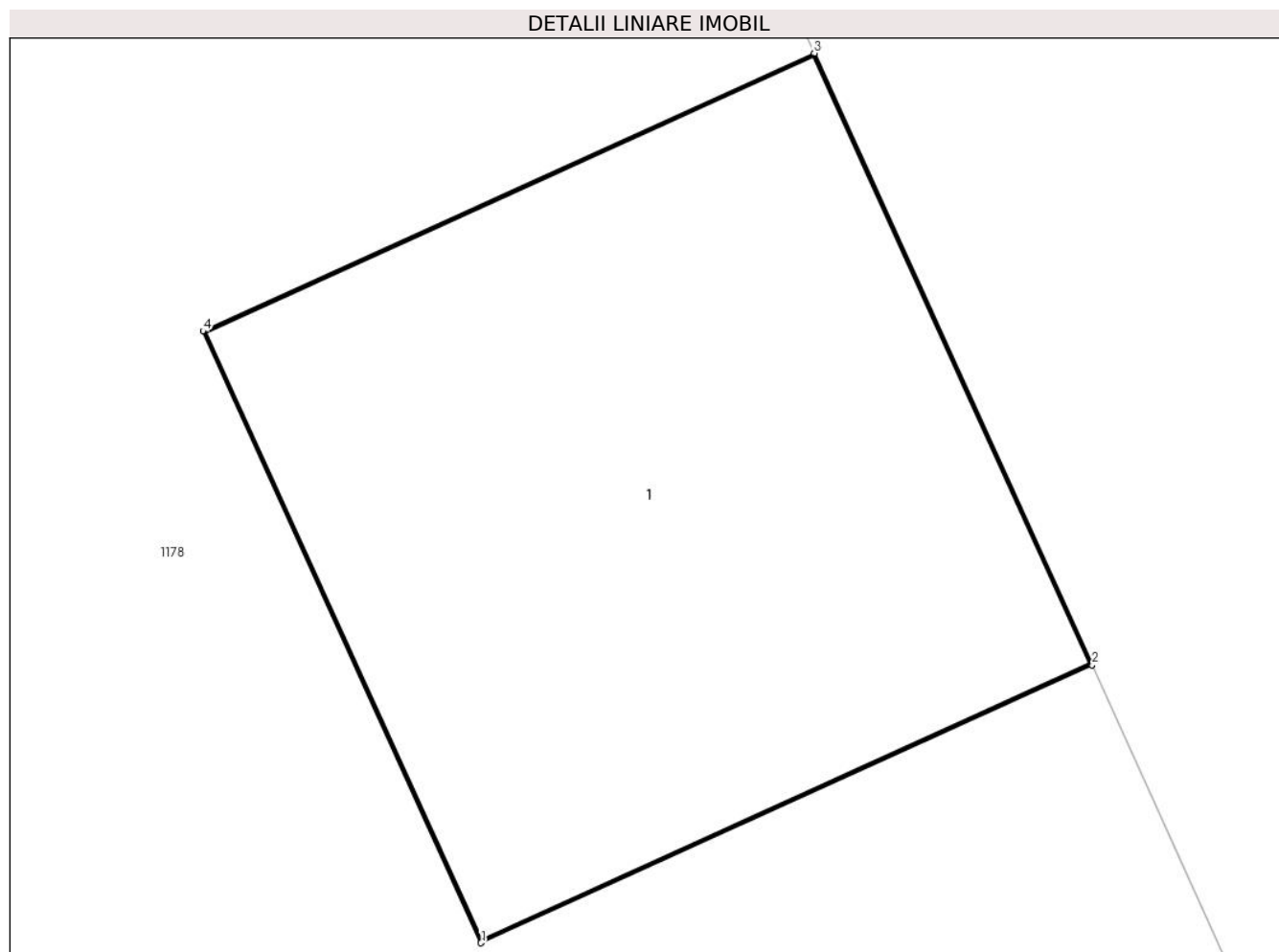
Inscrieri privind dezmembramintele dreptului de proprietate, drepturi reale de garanție și sarcini	Referințe
NU SUNT	

Anexa Nr. 1 La Partea I

Teren

Nr cadastral	Suprafața (mp)*	Observații / Referințe
	1	

* Suprafața este determinată în planul de proiecție Stereo 70.



Date referitoare la teren

Crt	Categorie folosință	Intra vilan	Suprafața (mp)	Tarla	Parcelă	Nr. topo	Observații / Referințe
1	curți constructii	DA	1	-	-	-	

Date referitoare la construcții

Crt	Număr	Destinație construcție	Supraf. (mp)	Situație juridică	Observații / Referințe
A1.1		construcții industriale și edilitare	1	Cu acte	Nr. niveluri:1; S. construita la sol:1 mp; STALP ENERGIE ELECTRICA LEA 20KW

Lungime Segmente

1) Valorile lungimilor segmentelor sunt obținute din proiecție în plan.

Punct început	X / Y	Punct sfârșit	X / Y	Lungime segment (** (m)
1	570.711,636 416.142,184	2	570.712,728 416.142,681	1.2
2	570.712,728 416.142,681	3	570.712,231 416.143,773	1.2
3	570.712,231 416.143,773	4	570.711,139 416.143,276	1.2

Punct început	X / Y	Punct sfârşit	X / Y	Lungime segment (** (m)
4	570.711,139 416.143,276	1	570.711,636 416.142,184	1.2

** Lungimile segmentelor sunt determinate în planul de proiecţie Stereo 70 şi sunt rotunjite la 1 milimetru.

*** Distanţa dintre puncte este formată din segmente cumulate ce sunt mai mici decât valoarea 1 milimetru.

**DATE DESPRE IMOBILUL NR. 2212**

Oficiul de Cadastru și Publicitate Imobiliară PRAHOVA
 Biroul de Cadastru și Publicitate Imobiliară Vălenii de Munte

A. Partea I. Descrierea imobilului

TEREN Intravilan

Adresa: Loc. Scurtesti, Jud. Prahova

Nr. Crt	Nr cadastral Nr. topografic	Suprafața* (mp)	Observații / Referințe
A1		1	Sector cadastral:28 Teren neimprejmuț;

Construcții

Crt	Nr cadastral Nr. topografic	Adresa	Observații / Referințe
A1.1		Loc. Scurtesti, Jud. Prahova	Nr. niveluri:1; S. construita la sol:1 mp; STALP ENERGIE ELECTRICA LEA 20KW

B. Partea II. Proprietari și acte

Inscrieri privitoare la dreptul de proprietate și alte drepturi reale		Referințe
/		
Act Normativ nr. 123, din 10/07/2012 emis de PARLAMENTUL ROMANIEI;		
B1	Intabulare, drept de PROPRIETATE, dobandit prin Lege, cota actuala 1/1 1) STATUL ROMAN, CIF:9999999999999	A1, A1.1
Act Normativ nr. 980, din 16/12/2015 emis de GUVERNUL ROMANIEI;		
B2	Intabulare, drept de ADMINISTRARE, dobandit prin Lege 1) MINISTERUL ECONOMIEI, ENERGIEI SI MEDIULUI DE AFACERI, CIF:9999999999999	A1, A1.1
Act Administrativ nr. 9, din 07/10/2005 emis de MINISTERUL ECONOMIEI SI COMERTULUI (act aditional 1/10.06.2008 emis de Ministerul Economiei si Finantelor, act aditional 2/18.06.2015 emis de Ministerul Energiei, Intreprinderilor Mici si Mijlocii si Mediului de Afaceri, act aditional 3/10.02.2016 emis de Ministerul Energiei, act aditional 4/02.03.2017 emis de Ministerul Energiei);		
B3	Intabulare, drept de CONCESIUNE, dobandit prin Lege 1) DISTRIBUTIE ENERGIE ELECTRICA ROMANIA SA, CIF:14476722	A1, A1.1

C. Partea III. SARCINI .

Inscrieri privind dezmembramintele dreptului de proprietate, drepturi reale de garanție și sarcini	Referințe
NU SUNT	


Anexa Nr. 1 La Partea I

Teren

Nr cadastral	Suprafața (mp)*	Observații / Referințe
	1	

* Suprafața este determinată în planul de proiecție Stereo 70.

DETALII LINIARE IMOBIL



Date referitoare la teren

Crt	Categorie folosință	Intra vilan	Suprafața (mp)	Tarla	Parcelă	Nr. topo	Observații / Referințe
1	curti constructii	DA	1	-	-	-	

Date referitoare la construcții

Crt	Număr	Destinație construcție	Supraf. (mp)	Situație juridică	Observații / Referințe
A1.1		construcții industriale și edilitare	1	Cu acte	Nr. niveluri:1; S. construita la sol:1 mp; STALP ENERGIE ELECTRICA LEA 20KW

Lungime Segmente

1) Valorile lungimilor segmentelor sunt obținute din proiecție în plan.

Punct început	X / Y	Punct sfârșit	X / Y	Lungime segment (** (m))
1	570.748,014 416.041,373	2	570.748,165 416.041,417	0.157
2	570.748,165 416.041,417	3	570.749,165 416.041,712	1.043
3	570.749,165 416.041,712	4	570.748,826 416.042,863	1.2

Punct început	X / Y	Punct sfârșit	X / Y	Lungime segment (** (m)
4	570.748,826 416.042,863	5	570.747,828 416.042,569	1.04
5	570.747,828 416.042,569	6	570.747,675 416.042,524	0.16
6	570.747,675 416.042,524	1	570.748,014 416.041,373	1.2

** Lungimile segmentelor sunt determinate în planul de proiecție Stereo 70 și sunt rotunjite la 1 milimetru.

*** Distanța dintre puncte este formată din segmente cumulate ce sunt mai mici decât valoarea 1 milimetru.

**DATE DESPRE IMOBILUL NR. 2213**

Oficiul de Cadastru și Publicitate Imobiliară PRAHOVA
Biroul de Cadastru și Publicitate Imobiliară Vălenii de Munte

A. Partea I. Descrierea imobilului

TEREN Intravilan

Adresa: Loc. Scurtesti, Jud. Prahova

Nr. Crt	Nr cadastral Nr. topografic	Suprafața* (mp)	Observații / Referințe
A1		1	Sector cadastral:28 Teren neimprijmit;

Construcții

Crt	Nr cadastral Nr. topografic	Adresa	Observații / Referințe
A1.1		Loc. Scurtesti, Jud. Prahova	Nr. niveluri:1; S. construita la sol:1 mp; STALP ENERGIE ELECTRICA LEA 20KW

B. Partea II. Proprietari și acte

Inscrieri privitoare la dreptul de proprietate și alte drepturi reale		Referințe
/		
Act Normativ nr. 123, din 10/07/2012 emis de PARLAMENTUL ROMANIEI;		
B1	Intabulare, drept de PROPRIETATE, dobandit prin Lege, cota actuala 1/1 1) STATUL ROMAN, CIF:9999999999999	A1, A1.1
Act Normativ nr. 980, din 16/12/2015 emis de GUVERNUL ROMANIEI;		
B2	Intabulare, drept de ADMINISTRARE, dobandit prin Lege 1) MINISTERUL ECONOMIEI, ENERGIEI SI MEDIULUI DE AFACERI, CIF:9999999999999	A1, A1.1
Act Administrativ nr. 9, din 07/10/2005 emis de MINISTERUL ECONOMIEI SI COMERTULUI (act aditional 1/10.06.2008 emis de Ministerul Economiei si Finantelor, act aditional 2/18.06.2015 emis de Ministerul Energiei, Intreprinderilor Mici si Mijlocii si Mediului de Afaceri, act aditional 3/10.02.2016 emis de Ministerul Energiei, act aditional 4/02.03.2017 emis de Ministerul Energiei);		
B3	Intabulare, drept de CONCESIUNE, dobandit prin Lege 1) DISTRIBUTIE ENERGIE ELECTRICA ROMANIA SA, CIF:14476722	A1, A1.1

C. Partea III. SARCINI .

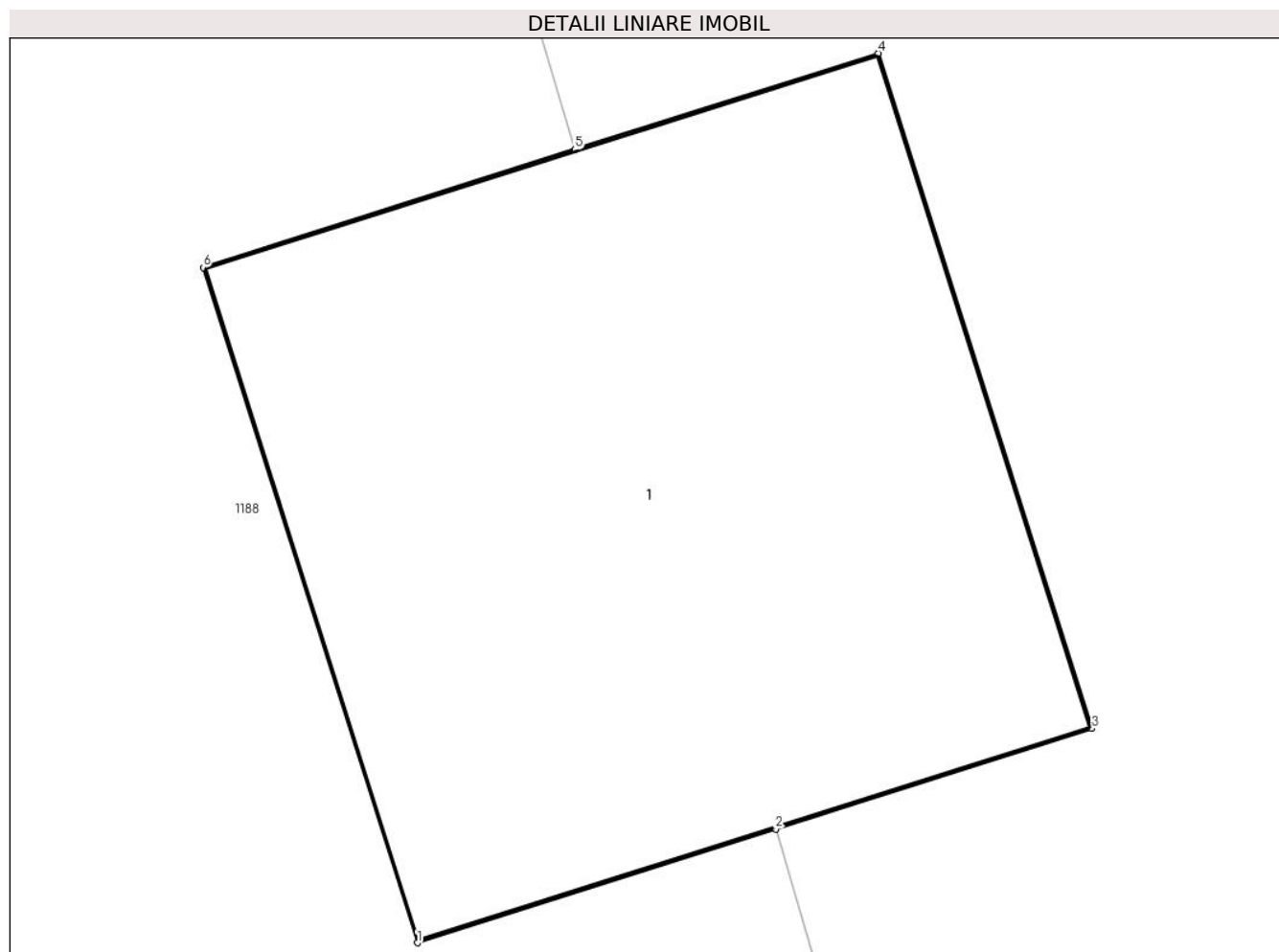
Inscrieri privind dezmembramintele dreptului de proprietate, drepturi reale de garanție și sarcini	Referințe
NU SUNT	

Anexa Nr. 1 La Partea I

Teren

Nr cadastral	Suprafața (mp)*	Observații / Referințe
	1	

* Suprafața este determinată în planul de proiecție Stereo 70.



Date referitoare la teren

Crt	Categorie folosință	Intra vilan	Suprafața (mp)	Tarla	Parcelă	Nr. topo	Observații / Referințe
1	curti constructii	DA	1	-	-	-	

Date referitoare la construcții

Crt	Număr	Destinație construcție	Supraf. (mp)	Situație juridică	Observații / Referințe
A1.1		construcții industriale și edilitare	1	Cu acte	Nr. niveluri:1; S. construita la sol:1 mp; STALP ENERGIE ELECTRICA LEA 20KW

Lungime Segmente

1) Valorile lungimilor segmentelor sunt obținute din proiecție în plan.

Punct început	X / Y	Punct sfârșit	X / Y	Lungime segment (** (m)
1	570.737,668 416.075,06	2	570.738,275 416.075,252	0.637
2	570.738,275 416.075,252	3	570.738,812 416.075,422	0.563
3	570.738,812 416.075,422	4	570.738,449 416.076,566	1.2

Punct început	X / Y	Punct sfârșit	X / Y	Lungime segment (** (m)
4	570.738,449 416.076,566	5	570.737,935 416.076,403	0.539
5	570.737,935 416.076,403	6	570.737,305 416.076,203	0.661
6	570.737,305 416.076,203	1	570.737,668 416.075,06	1.2

** Lungimile segmentelor sunt determinate în planul de proiecție Stereo 70 și sunt rotunjite la 1 milimetru.

*** Distanța dintre puncte este formată din segmente cumulate ce sunt mai mici decât valoarea 1 milimetru.

**DATE DESPRE IMOBILUL NR. 2214**

Oficiul de Cadastru și Publicitate Imobiliară PRAHOVA
Biroul de Cadastru și Publicitate Imobiliară Vălenii de Munte

A. Partea I. Descrierea imobilului

TEREN Intravilan

Adresa: Loc. Scurtesti, Jud. Prahova

Nr. Crt	Nr cadastral Nr. topografic	Suprafața* (mp)	Observații / Referințe
A1		1	Sector cadastral:28 Teren neimprejmuț;

Construcții

Crt	Nr cadastral Nr. topografic	Adresa	Observații / Referințe
A1.1		Loc. Scurtesti, Jud. Prahova	Nr. niveluri:1; S. construita la sol:1 mp; STALP ENERGIE ELECTRICA LEA 20KW

B. Partea II. Proprietari și acte

Inscrieri privitoare la dreptul de proprietate și alte drepturi reale		Referințe
/		
Act Normativ nr. 123, din 10/07/2012 emis de PARLAMENTUL ROMANIEI;		
B1	Intabulare, drept de PROPRIETATE, dobandit prin Lege, cota actuala 1/1 1) STATUL ROMAN, CIF:9999999999999	A1, A1.1
Act Normativ nr. 980, din 16/12/2015 emis de GUVERNUL ROMANIEI;		
B2	Intabulare, drept de ADMINISTRARE, dobandit prin Lege 1) MINISTERUL ECONOMIEI, ENERGIEI SI MEDIULUI DE AFACERI, CIF:9999999999999	A1, A1.1
Act Administrativ nr. 9, din 07/10/2005 emis de MINISTERUL ECONOMIEI SI COMERTULUI (act aditional 1/10.06.2008 emis de Ministerul Economiei si Finantelor, act aditional 2/18.06.2015 emis de Ministerul Energiei, Intreprinderilor Mici si Mijlocii si Mediului de Afaceri, act aditional 3/10.02.2016 emis de Ministerul Energiei, act aditional 4/02.03.2017 emis de Ministerul Energiei);		
B3	Intabulare, drept de CONCESIUNE, dobandit prin Lege 1) DISTRIBUTIE ENERGIE ELECTRICA ROMANIA SA, CIF:14476722	A1, A1.1

C. Partea III. SARCINI .

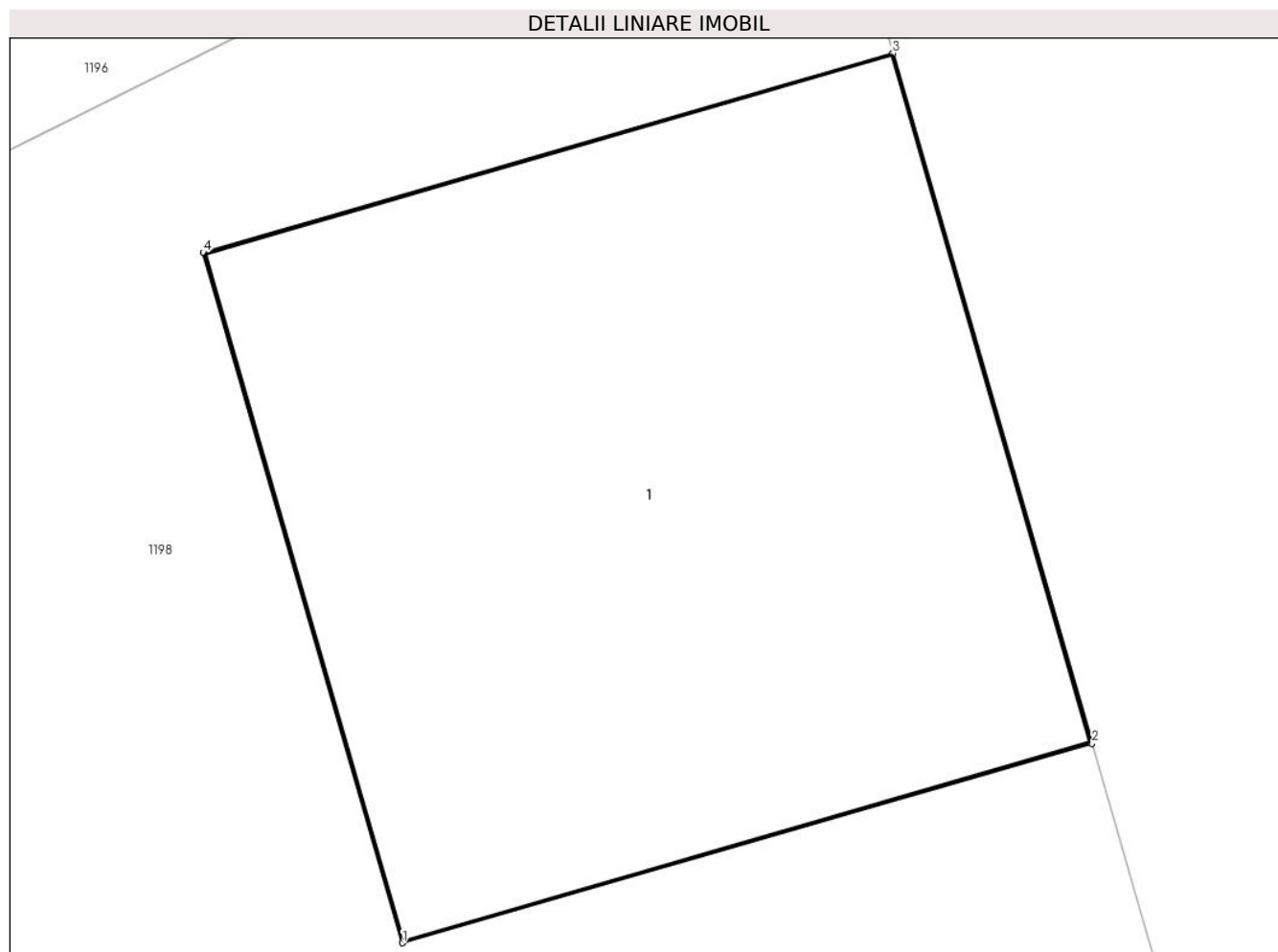
Inscrieri privind dezmembramintele dreptului de proprietate, drepturi reale de garanție și sarcini	Referințe
NU SUNT	

Anexa Nr. 1 La Partea I

Teren

Nr cadastral	Suprafața (mp)*	Observații / Referințe
	1	

* Suprafața este determinată în planul de proiecție Stereo 70.



Date referitoare la teren

Crt	Categorie folosință	Intra vilan	Suprafața (mp)	Tarla	Parcelă	Nr. topo	Observații / Referințe
1	curti constructii	DA	1	-	-	-	

Date referitoare la construcții

Crt	Număr	Destinație construcție	Supraf. (mp)	Situație juridică	Observații / Referințe
A1.1		construcții industriale și edilitare	1	Cu acte	Nr. niveluri:1; S. construita la sol:1 mp; STALP ENERGIE ELECTRICA LEA 20KW

Lungime Segmente

1) Valorile lungimilor segmentelor sunt obținute din proiecție în plan.

Punct început	X / Y	Punct sfârșit	X / Y	Lungime segment (** (m)
1	570.758,694 415.998,153	2	570.759,847 415.998,486	1.2
2	570.759,847 415.998,486	3	570.759,514 415.999,639	1.2
3	570.759,514 415.999,639	4	570.758,361 415.999,306	1.2

Punct început	X / Y	Punct sfârșit	X / Y	Lungime segment (** (m)
4	570.758,361 415.999,306	1	570.758,694 415.998,153	1.2

** Lungimile segmentelor sunt determinate în planul de proiecție Stereo 70 și sunt rotunjite la 1 milimetru.

*** Distanța dintre puncte este formată din segmente cumulate ce sunt mai mici decât valoarea 1 milimetru.

**DATE DESPRE IMOBILUL NR. 2215**

Oficiul de Cadastru și Publicitate Imobiliară PRAHOVA
Biroul de Cadastru și Publicitate Imobiliară Vălenii de Munte

A. Partea I. Descrierea imobilului

TEREN Intravilan

Adresa: Loc. Scurtesti, Jud. Prahova

Nr. Crt	Nr cadastral Nr. topografic	Suprafața* (mp)	Observații / Referințe
A1		1	Sector cadastral:28 Teren neimprijmit;

Construcții

Crt	Nr cadastral Nr. topografic	Adresa	Observații / Referințe
A1.1		Loc. Scurtesti, Jud. Prahova	Nr. niveluri:1; S. construita la sol:1 mp; STALP ENERGIE ELECTRICA LEA 20KW

B. Partea II. Proprietari și acte

Inscrieri privitoare la dreptul de proprietate și alte drepturi reale		Referințe
/		
Act Normativ nr. 123, din 10/07/2012 emis de PARLAMENTUL ROMANIEI;		
B1	Intabulare, drept de PROPRIETATE, dobandit prin Lege, cota actuala 1/1 1) STATUL ROMAN, CIF:9999999999999	A1, A1.1
Act Normativ nr. 980, din 16/12/2015 emis de GUVERNUL ROMANIEI;		
B2	Intabulare, drept de ADMINISTRARE, dobandit prin Lege 1) MINISTERUL ECONOMIEI, ENERGIEI SI MEDIULUI DE AFACERI, CIF:9999999999999	A1, A1.1
Act Administrativ nr. 9, din 07/10/2005 emis de MINISTERUL ECONOMIEI SI COMERTULUI (act aditional 1/10.06.2008 emis de Ministerul Economiei si Finantelor, act aditional 2/18.06.2015 emis de Ministerul Energiei, Intreprinderilor Mici si Mijlocii si Mediului de Afaceri, act aditional 3/10.02.2016 emis de Ministerul Energiei, act aditional 4/02.03.2017 emis de Ministerul Energiei);		
B3	Intabulare, drept de CONCESIUNE, dobandit prin Lege 1) DISTRIBUTIE ENERGIE ELECTRICA ROMANIA SA, CIF:14476722	A1, A1.1

C. Partea III. SARCINI .

Inscrieri privind dezmembramintele dreptului de proprietate, drepturi reale de garanție și sarcini	Referințe
NU SUNT	

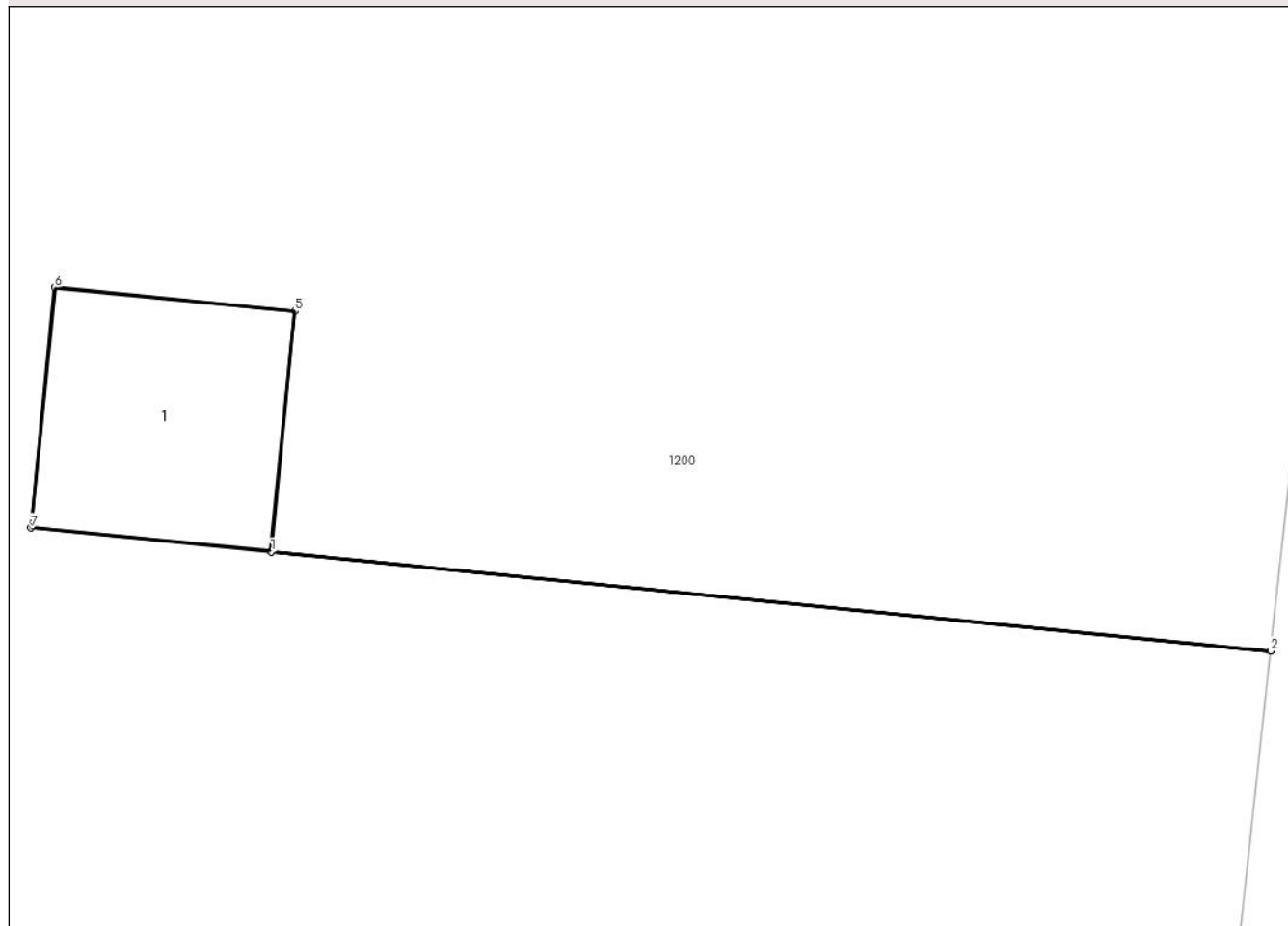
Anexa Nr. 1 La Partea I

Teren

Nr cadastral	Suprafața (mp)*	Observații / Referințe
	1	

* Suprafața este determinată în planul de proiecție Stereo 70.

DETALII LINIARE IMOBIL



Date referitoare la teren

Crt	Categorie folosință	Intra vilan	Suprafața (mp)	Tarla	Parcelă	Nr. topo	Observații / Referințe
1	curti constructii	DA	1	-	-	-	

Date referitoare la construcții

Crt	Număr	Destinație construcție	Supraf. (mp)	Situație juridică	Observații / Referințe
A1.1		construcții industriale și edilitare	1	Cu acte	Nr. niveluri:1; S. construita la sol:1 mp; STALP ENERGIE ELECTRICA LEA 20KW

Lungime Segmente

1) Valorile lungimilor segmentelor sunt obținute din proiecție în plan.

Punct început	X / Y	Punct sfârșit	X / Y	Lungime segment (** (m))
1	570.757,36 415.958,592	2	570.762,323 415.958,1	4.988
2	570.762,323 415.958,1	3	570.762,324 415.958,102	0.003
3	570.762,324 415.958,102	4	570.757,36 415.958,595	4.988

Punct început	X / Y	Punct sfârșit	X / Y	Lungime segment (** (m)
4	570.757,36 415.958,595	5	570.757,478 415.959,786	1.197
5	570.757,478 415.959,786	6	570.756,284 415.959,904	1.2
6	570.756,284 415.959,904	7	570.756,166 415.958,71	1.2
7	570.756,166 415.958,71	1	570.757,36 415.958,592	1.2

** Lungimile segmentelor sunt determinate în planul de proiecție Stereo 70 și sunt rotunjite la 1 milimetru.

*** Distanța dintre puncte este formată din segmente cumulate ce sunt mai mici decât valoarea 1 milimetru.

**DATE DESPRE IMOBILUL NR. 2216**

Oficiul de Cadastru și Publicitate Imobiliară PRAHOVA
Biroul de Cadastru și Publicitate Imobiliară Vălenii de Munte

A. Partea I. Descrierea imobilului

TEREN Intravilan

Adresa: Loc. Scurtesti, Jud. Prahova

Nr. Crt	Nr cadastral Nr. topografic	Suprafața* (mp)	Observații / Referințe
A1		1	Sector cadastral:28 Teren neimprejmut;

Construcții

Crt	Nr cadastral Nr. topografic	Adresa	Observații / Referințe
A1.1		Loc. Scurtesti, Jud. Prahova	Nr. niveluri:1; S. construita la sol:1 mp; STALP ENERGIE ELECTRICA LEA 20KW

B. Partea II. Proprietari și acte

Inscrieri privitoare la dreptul de proprietate și alte drepturi reale		Referințe
/		
Act Normativ nr. 123, din 10/07/2012 emis de PARLAMENTUL ROMANIEI;		
B1	Intabulare, drept de PROPRIETATE, dobandit prin Lege, cota actuala 1/1 1) STATUL ROMAN, CIF:9999999999999	A1, A1.1
Act Normativ nr. 980, din 16/12/2015 emis de GUVERNUL ROMANIEI;		
B2	Intabulare, drept de ADMINISTRARE, dobandit prin Lege 1) MINISTERUL ECONOMIEI, ENERGIEI SI MEDIULUI DE AFACERI, CIF:9999999999999	A1, A1.1
Act Administrativ nr. 9, din 07/10/2005 emis de MINISTERUL ECONOMIEI SI COMERTULUI (act aditional 1/10.06.2008 emis de Ministerul Economiei si Finantelor, act aditional 2/18.06.2015 emis de Ministerul Energiei, Intreprinderilor Mici si Mijlocii si Mediului de Afaceri, act aditional 3/10.02.2016 emis de Ministerul Energiei, act aditional 4/02.03.2017 emis de Ministerul Energiei);		
B3	Intabulare, drept de CONCESIUNE, dobandit prin Lege 1) DISTRIBUTIE ENERGIE ELECTRICA ROMANIA SA, CIF:14476722	A1, A1.1

C. Partea III. SARCINI .

Inscrieri privind dezmembramintele dreptului de proprietate, drepturi reale de garanție și sarcini	Referințe
NU SUNT	

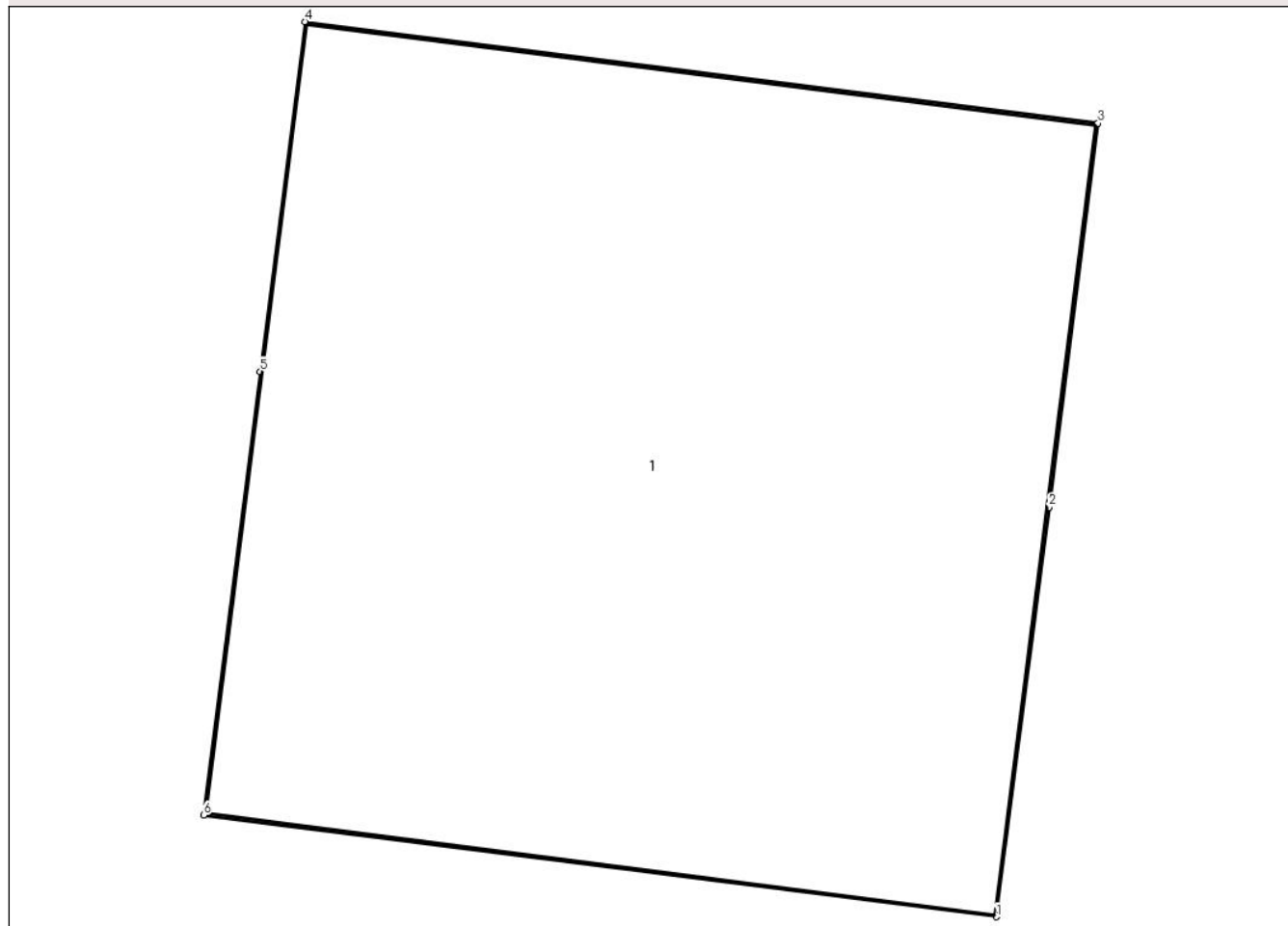
Anexa Nr. 1 La Partea I

Teren

Nr cadastral	Suprafața (mp)*	Observații / Referințe
	1	

* Suprafața este determinată în planul de proiecție Stereo 70.

DETALII LINIARE IMOBIL



Date referitoare la teren

Crt	Categorie folosință	Intra vilan	Suprafața (mp)	Tarla	Parcelă	Nr. topo	Observații / Referințe
1	curti constructii	DA	1	-	-	-	

Date referitoare la construcții

Crt	Număr	Destinație construcție	Supraf. (mp)	Situație juridică	Observații / Referințe
A1.1		construcții industriale și edilitare	1	Cu acte	Nr. niveluri:1; S. construita la sol:1 mp; STALP ENERGIE ELECTRICA LEA 20KW

Lungime Segmente

1) Valorile lungimilor segmentelor sunt obținute din proiecție în plan.

Punct început	X / Y	Punct sfârșit	X / Y	Lungime segment (** (m)
1	570.722,256 415.922,439	2	570.722,334 415.923,054	0.62
2	570.722,334 415.923,054	3	570.722,408 415.923,629	0.58
3	570.722,408 415.923,629	4	570.721,218 415.923,782	1.2

Punct început	X / Y	Punct sfârșit	X / Y	Lungime segment (** (m)
4	570.721,218 415.923,782	5	570.721,151 415.923,257	0.529
5	570.721,151 415.923,257	6	570.721,066 415.922,591	0.671
6	570.721,066 415.922,591	1	570.722,256 415.922,439	1.2

** Lungimile segmentelor sunt determinate în planul de proiecție Stereo 70 și sunt rotunjite la 1 milimetru.

*** Distanța dintre puncte este formată din segmente cumulate ce sunt mai mici decât valoarea 1 milimetru.

**DATE DESPRE IMOBILUL NR. 2217**

Oficiul de Cadastru și Publicitate Imobiliară PRAHOVA
Biroul de Cadastru și Publicitate Imobiliară Vălenii de Munte

A. Partea I. Descrierea imobilului

TEREN Intravilan

Adresa: Loc. Scurtesti, Jud. Prahova

Nr. Crt	Nr cadastral Nr. topografic	Suprafața* (mp)	Observații / Referințe
A1		1	Sector cadastral:28 Teren neimprijmit;

Construcții

Crt	Nr cadastral Nr. topografic	Adresa	Observații / Referințe
A1.1		Loc. Scurtesti, Jud. Prahova	Nr. niveluri:1; S. construita la sol:1 mp; STALP ENERGIE ELECTRICA LEA 20KW

B. Partea II. Proprietari și acte

Inscrieri privitoare la dreptul de proprietate și alte drepturi reale		Referințe
/		
Act Normativ nr. 123, din 10/07/2012 emis de PARLAMENTUL ROMANIEI;		
B1	Intabulare, drept de PROPRIETATE, dobandit prin Lege, cota actuala 1/1 1) STATUL ROMAN, CIF:9999999999999	A1, A1.1
Act Normativ nr. 980, din 16/12/2015 emis de GUVERNUL ROMANIEI;		
B2	Intabulare, drept de ADMINISTRARE, dobandit prin Lege 1) MINISTERUL ECONOMIEI, ENERGIEI SI MEDIULUI DE AFACERI, CIF:9999999999999	A1, A1.1
Act Administrativ nr. 9, din 07/10/2005 emis de MINISTERUL ECONOMIEI SI COMERTULUI (act aditional 1/10.06.2008 emis de Ministerul Economiei si Finantelor, act aditional 2/18.06.2015 emis de Ministerul Energiei, Intreprinderilor Mici si Mijlocii si Mediului de Afaceri, act aditional 3/10.02.2016 emis de Ministerul Energiei, act aditional 4/02.03.2017 emis de Ministerul Energiei);		
B3	Intabulare, drept de CONCESIUNE, dobandit prin Lege 1) DISTRIBUTIE ENERGIE ELECTRICA ROMANIA SA, CIF:14476722	A1, A1.1

C. Partea III. SARCINI .

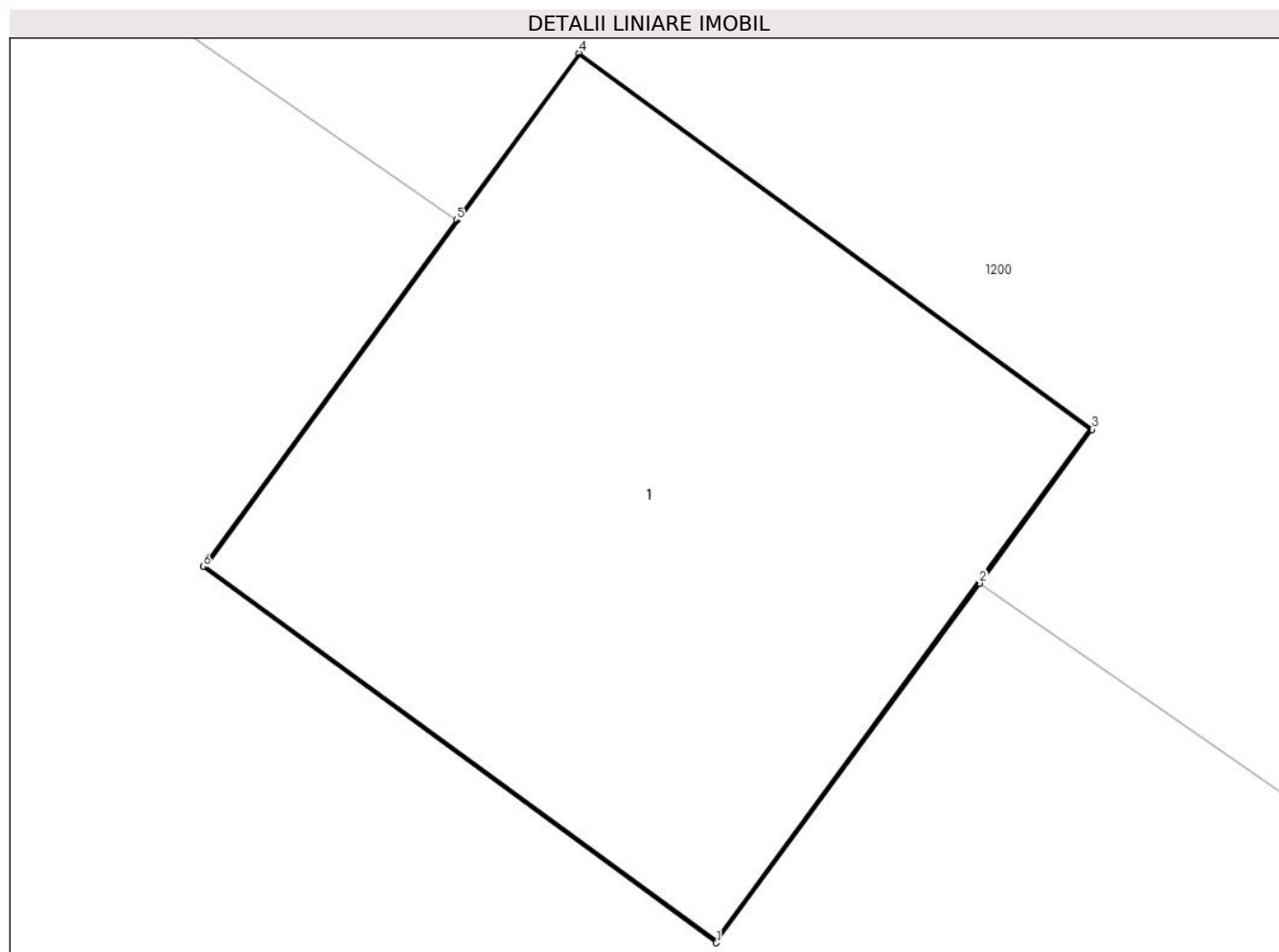
Inscrieri privind dezmembramintele dreptului de proprietate, drepturi reale de garanție și sarcini	Referințe
NU SUNT	

Anexa Nr. 1 La Partea I

Teren

Nr cadastral	Suprafața (mp)*	Observații / Referințe
	1	

* Suprafața este determinată în planul de proiecție Stereo 70.



Date referitoare la teren

Crt	Categorie folosință	Intra vilan	Suprafața (mp)	Tarla	Parcelă	Nr. topo	Observații / Referințe
1	curți constructii	DA	1	-	-	-	

Date referitoare la construcții

Crt	Număr	Destinație construcție	Supraf. (mp)	Situație juridică	Observații / Referințe
A1.1		construcții industriale și edilitare	1	Cu acte	Nr. niveluri:1; S. construita la sol:1 mp; STALP ENERGIE ELECTRICA LEA 20KW

Lungime Segmente

1) Valorile lungimilor segmentelor sunt obținute din proiecție în plan.

Punct început	X / Y	Punct sfârșit	X / Y	Lungime segment (** (m)
1	570.685,066 415.946,492	2	570.685,562 415.947,17	0.84
2	570.685,562 415.947,17	3	570.685,775 415.947,46	0.36
3	570.685,775 415.947,46	4	570.684,807 415.948,17	1.2

Punct început	X / Y	Punct sfârșit	X / Y	Lungime segment (** (m)
4	570.684,807 415.948,17	5	570.684,576 415.947,855	0.39
5	570.684,576 415.947,855	6	570.684,098 415.947,202	0.81
6	570.684,098 415.947,202	1	570.685,066 415.946,492	1.2

** Lungimile segmentelor sunt determinate în planul de proiecție Stereo 70 și sunt rotunjite la 1 milimetru.

*** Distanța dintre puncte este formată din segmente cumulate ce sunt mai mici decât valoarea 1 milimetru.

**DATE DESPRE IMOBILUL NR. 2218**

Oficiul de Cadastru și Publicitate Imobiliară PRAHOVA
Biroul de Cadastru și Publicitate Imobiliară Vălenii de Munte

A. Partea I. Descrierea imobilului

TEREN Intravilan

Adresa: Loc. Scurtesti, Jud. Prahova

Nr. Crt	Nr cadastral Nr. topografic	Suprafața* (mp)	Observații / Referințe
A1		1	Sector cadastral:28 Teren neimpregmuit;

Construcții

Crt	Nr cadastral Nr. topografic	Adresa	Observații / Referințe
A1.1		Loc. Scurtesti, Jud. Prahova	Nr. niveluri:1; S. construita la sol:1 mp; STALP ENERGIE ELECTRICA LEA 20KW

B. Partea II. Proprietari și acte

Inscrieri privitoare la dreptul de proprietate și alte drepturi reale		Referințe
/		
Act Normativ nr. 123, din 10/07/2012 emis de PARLAMENTUL ROMANIEI;		
B1	Intabulare, drept de PROPRIETATE, dobandit prin Lege, cota actuala 1/1 1) STATUL ROMAN, CIF:9999999999999	A1, A1.1
Act Normativ nr. 980, din 16/12/2015 emis de GUVERNUL ROMANIEI;		
B2	Intabulare, drept de ADMINISTRARE, dobandit prin Lege 1) MINISTERUL ECONOMIEI, ENERGIEI SI MEDIULUI DE AFACERI, CIF:9999999999999	A1, A1.1
Act Administrativ nr. 9, din 07/10/2005 emis de MINISTERUL ECONOMIEI SI COMERTULUI (act aditional 1/10.06.2008 emis de Ministerul Economiei si Finantelor, act aditional 2/18.06.2015 emis de Ministerul Energiei, Intreprinderilor Mici si Mijlocii si Mediului de Afaceri, act aditional 3/10.02.2016 emis de Ministerul Energiei, act aditional 4/02.03.2017 emis de Ministerul Energiei);		
B3	Intabulare, drept de CONCESIUNE, dobandit prin Lege 1) DISTRIBUTIE ENERGIE ELECTRICA ROMANIA SA, CIF:14476722	A1, A1.1

C. Partea III. SARCINI .

Inscrieri privind dezmembramintele dreptului de proprietate, drepturi reale de garanție și sarcini	Referințe
NU SUNT	

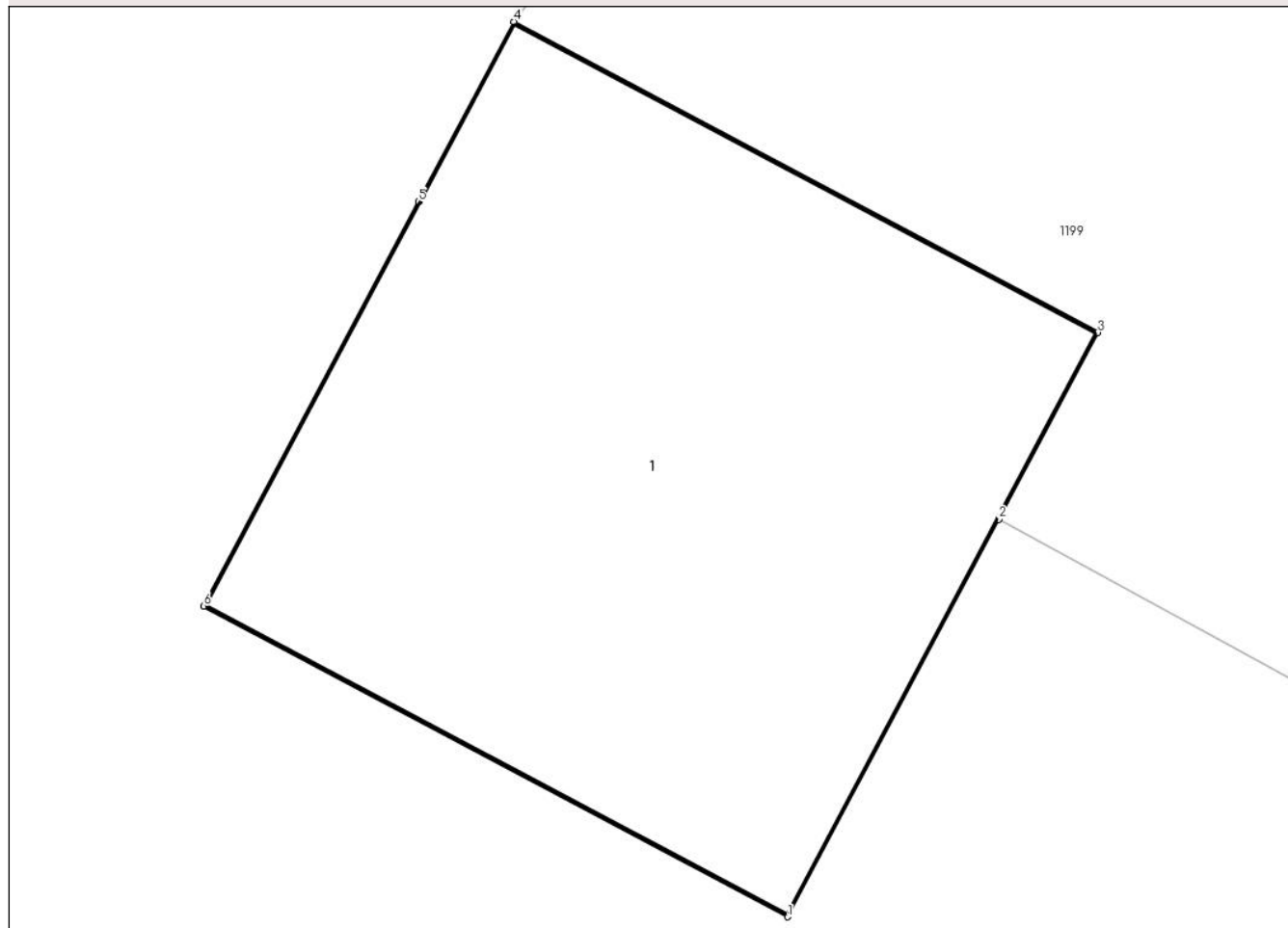
Anexa Nr. 1 La Partea I

Teren

Nr cadastral	Suprafața (mp)*	Observații / Referințe
	1	

* Suprafața este determinată în planul de proiecție Stereo 70.

DETALII LINIARE IMOBIL



Date referitoare la teren

Crt	Categorie folosință	Intra vilan	Suprafața (mp)	Tarla	Parcelă	Nr. topo	Observații / Referințe
1	curti constructii	DA	1	-	-	-	

Date referitoare la construcții

Crt	Număr	Destinație construcție	Supraf. (mp)	Situație juridică	Observații / Referințe
A1.1		construcții industriale și edilitare	1	Cu acte	Nr. niveluri:1; S. construita la sol:1 mp; STALP ENERGIE ELECTRICA LEA 20KW

Lungime Segmente

1) Valorile lungimilor segmentelor sunt obținute din proiecție în plan.

Punct început	X / Y	Punct sfârșit	X / Y	Lungime segment (** (m))
1	570.652,166 415.965,327	2	570.652,549 415.966,048	0.816
2	570.652,549 415.966,048	3	570.652,729 415.966,386	0.384
3	570.652,729 415.966,386	4	570.651,67 415.966,95	1.2

Punct început	X / Y	Punct sfârșit	X / Y	Lungime segment (** (m)
4	570.651,67 415.966,95	5	570.651,496 415.966,624	0.369
5	570.651,496 415.966,624	6	570.651,107 415.965,89	0.831
6	570.651,107 415.965,89	1	570.652,166 415.965,327	1.2

** Lungimile segmentelor sunt determinate în planul de proiecție Stereo 70 și sunt rotunjite la 1 milimetru.

*** Distanța dintre puncte este formată din segmente cumulate ce sunt mai mici decât valoarea 1 milimetru.

**DATE DESPRE IMOBILUL NR. 2219**

Oficiul de Cadastru și Publicitate Imobiliară PRAHOVA
Biroul de Cadastru și Publicitate Imobiliară Vălenii de Munte

A. Partea I. Descrierea imobilului

TEREN Intravilan

Adresa: Loc. Scurtesti, Jud. Prahova

Nr. Crt	Nr cadastral Nr. topografic	Suprafața* (mp)	Observații / Referințe
A1		1	Sector cadastral:12 Teren neimprijmit;

Construcții

Crt	Nr cadastral Nr. topografic	Adresa	Observații / Referințe
A1.1		Loc. Scurtesti, Jud. Prahova	Nr. niveluri:1; S. construita la sol:1 mp; STALP ENERGIE ELECTRICA LEA 20KW

B. Partea II. Proprietari și acte

Inscrieri privitoare la dreptul de proprietate și alte drepturi reale		Referințe
/		
Act Normativ nr. 123, din 10/07/2012 emis de PARLAMENTUL ROMANIEI;		
B1	Intabulare, drept de PROPRIETATE, dobandit prin Lege, cota actuala 1/1 1) STATUL ROMAN, CIF:9999999999999	A1, A1.1
Act Normativ nr. 980, din 16/12/2015 emis de GUVERNUL ROMANIEI;		
B2	Intabulare, drept de ADMINISTRARE, dobandit prin Lege 1) MINISTERUL ECONOMIEI, ENERGIEI SI MEDIULUI DE AFACERI, CIF:9999999999999	A1, A1.1
Act Administrativ nr. 9, din 07/10/2005 emis de MINISTERUL ECONOMIEI SI COMERTULUI (act aditional 1/10.06.2008 emis de Ministerul Economiei si Finantelor, act aditional 2/18.06.2015 emis de Ministerul Energiei, Intreprinderilor Mici si Mijlocii si Mediului de Afaceri, act aditional 3/10.02.2016 emis de Ministerul Energiei, act aditional 4/02.03.2017 emis de Ministerul Energiei);		
B3	Intabulare, drept de CONCESIUNE, dobandit prin Lege 1) DISTRIBUTIE ENERGIE ELECTRICA ROMANIA SA, CIF:14476722	A1, A1.1

C. Partea III. SARCINI .

Inscrieri privind dezmembramintele dreptului de proprietate, drepturi reale de garanție și sarcini	Referințe
NU SUNT	

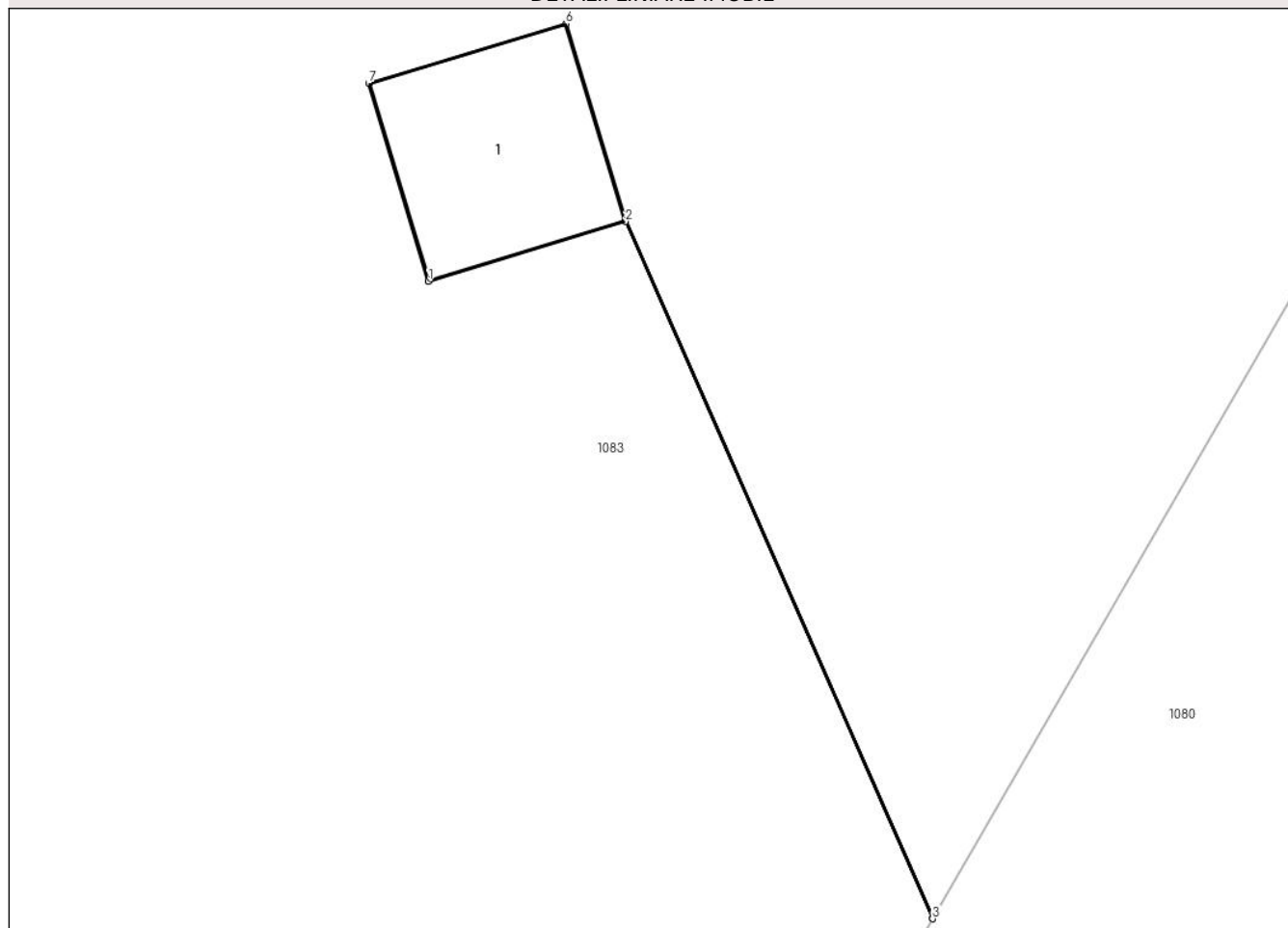
Anexa Nr. 1 La Partea I

Teren

Nr cadastral	Suprafața (mp)*	Observații / Referințe
	1	

* Suprafața este determinată în planul de proiecție Stereo 70.

DETALII LINIARE IMOBIL



Date referitoare la teren

Crt	Categorie folosință	Intra vilan	Suprafața (mp)	Tarla	Parcelă	Nr. topo	Observații / Referințe
1	curți constructii	DA	1	-	-	-	

Date referitoare la construcții

Crt	Număr	Destinație construcție	Supraf. (mp)	Situație juridică	Observații / Referințe
A1.1		construcții industriale și edilitare	1	Cu acte	Nr. niveluri:1; S. construita la sol:1 mp; STALP ENERGIE ELECTRICA LEA 20KW

Lungime Segmente

1) Valorile lungimilor segmentelor sunt obținute din proiecție în plan.

Punct început	X / Y	Punct sfârșit	X / Y	Lungime segment (** (m)
1	569.578,38 417.840,462	2	569.579,526 417.840,808	1.197
2	569.579,526 417.840,808	3	569.581,313 417.836,755	4.43
3	569.581,313 417.836,755	4	569.581,315 417.836,758	0.004

Punct început	X / Y	Punct sfârșit	X / Y	Lungime segment (** (m)
4	569.581,315 417.836,758	5	569.579,528 417.840,81	4.428
5	569.579,528 417.840,81	6	569.579,18 417.841,958	1.2
6	569.579,18 417.841,958	7	569.578,032 417.841,61	1.2
7	569.578,032 417.841,61	1	569.578,38 417.840,462	1.2

** Lungimile segmentelor sunt determinate în planul de proiecție Stereo 70 și sunt rotunjite la 1 milimetru.

*** Distanța dintre puncte este formată din segmente cumulate ce sunt mai mici decât valoarea 1 milimetru.

**DATE DESPRE IMOBILUL NR. 2220**

Oficiul de Cadastru și Publicitate Imobiliară PRAHOVA
Biroul de Cadastru și Publicitate Imobiliară Vălenii de Munte

A. Partea I. Descrierea imobilului

TEREN Intravilan

Adresa: Loc. Scurtesti, Jud. Prahova

Nr. Crt	Nr cadastral Nr. topografic	Suprafața* (mp)	Observații / Referințe
A1		1	Sector cadastral:12 Teren neimprijmit;

Construcții

Crt	Nr cadastral Nr. topografic	Adresa	Observații / Referințe
A1.1		Loc. Scurtesti, Jud. Prahova	Nr. niveluri:1; S. construita la sol:1 mp; STALP ENERGIE ELECTRICA LEA 20KW

B. Partea II. Proprietari și acte

Inscrieri privitoare la dreptul de proprietate și alte drepturi reale		Referințe
/		
Act Normativ nr. 123, din 10/07/2012 emis de PARLAMENTUL ROMANIEI;		
B1	Intabulare, drept de PROPRIETATE, dobandit prin Lege, cota actuala 1/1 1) STATUL ROMAN, CIF:9999999999999	A1, A1.1
Act Normativ nr. 980, din 16/12/2015 emis de GUVERNUL ROMANIEI;		
B2	Intabulare, drept de ADMINISTRARE, dobandit prin Lege 1) MINISTERUL ECONOMIEI, ENERGIEI SI MEDIULUI DE AFACERI, CIF:9999999999999	A1, A1.1
Act Administrativ nr. 9, din 07/10/2005 emis de MINISTERUL ECONOMIEI SI COMERTULUI (act aditional 1/10.06.2008 emis de Ministerul Economiei si Finantelor, act aditional 2/18.06.2015 emis de Ministerul Energiei, Intreprinderilor Mici si Mijlocii si Mediului de Afaceri, act aditional 3/10.02.2016 emis de Ministerul Energiei, act aditional 4/02.03.2017 emis de Ministerul Energiei);		
B3	Intabulare, drept de CONCESIUNE, dobandit prin Lege 1) DISTRIBUTIE ENERGIE ELECTRICA ROMANIA SA, CIF:14476722	A1, A1.1

C. Partea III. SARCINI .

Inscrieri privind dezmembramintele dreptului de proprietate, drepturi reale de garanție și sarcini	Referințe
NU SUNT	

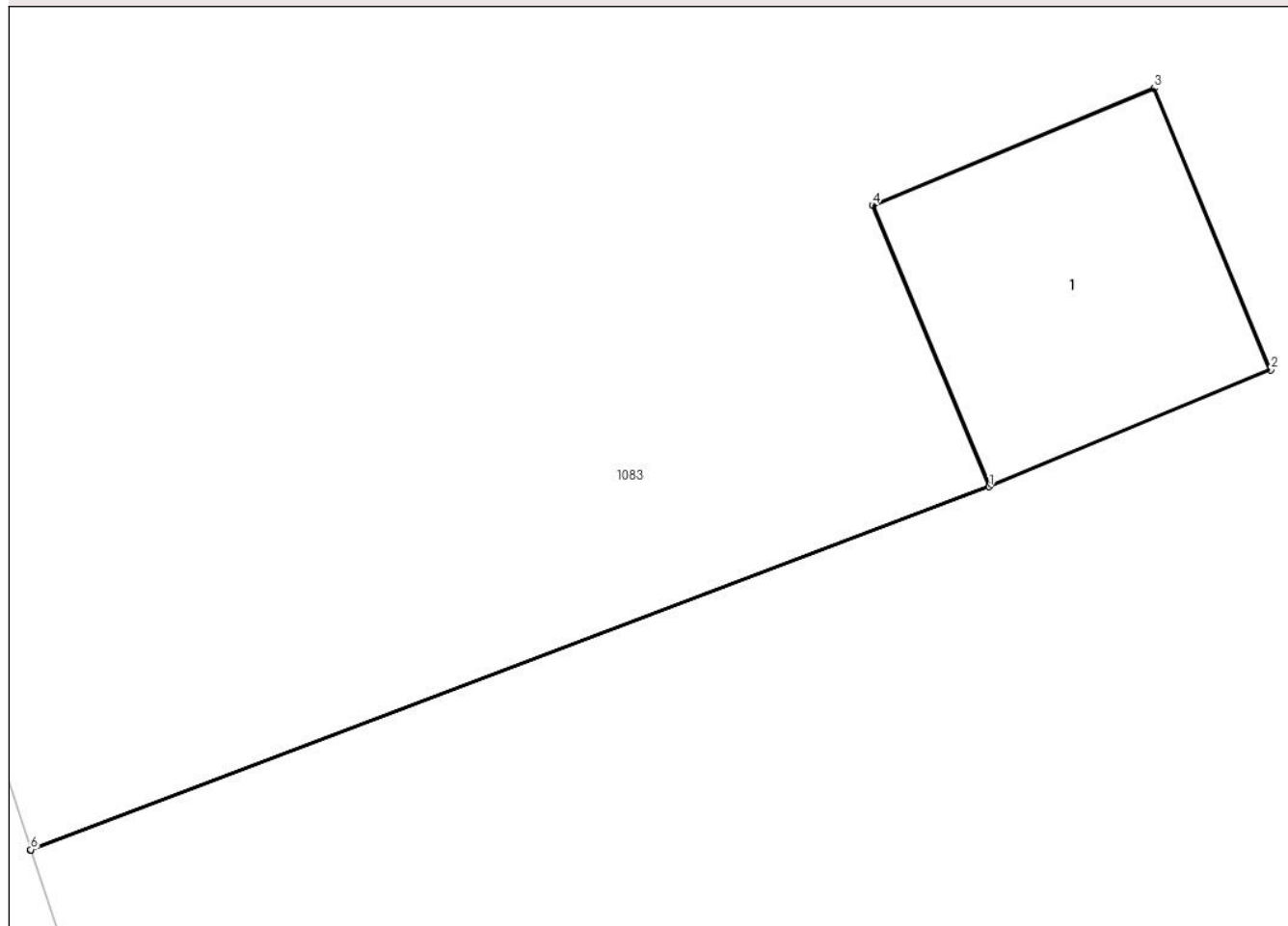
Anexa Nr. 1 La Partea I

Teren

Nr cadastral	Suprafața (mp)*	Observații / Referințe
	1	

* Suprafața este determinată în planul de proiecție Stereo 70.

DETALII LINIARE IMOBIL



Date referitoare la teren

Crt	Categorie folosință	Intra vilan	Suprafața (mp)	Tarla	Parcelă	Nr. topo	Observații / Referințe
1	curti constructii	DA	1	-	-	-	

Date referitoare la construcții

Crt	Număr	Destinație construcție	Supraf. (mp)	Situație juridică	Observații / Referințe
A1.1		construcții industriale și edilitare	1	Cu acte	Nr. niveluri:1; S. construita la sol:1 mp; STALP ENERGIE ELECTRICA LEA 20KW

Lungime Segmente

1) Valorile lungimilor segmentelor sunt obținute din proiecție în plan.

Punct început	X / Y	Punct sfârșit	X / Y	Lungime segment (** (m)
1	569.568,242 417.860,701	2	569.569,351 417.861,161	1.2
2	569.569,351 417.861,161	3	569.568,891 417.862,269	1.2
3	569.568,891 417.862,269	4	569.567,782 417.861,81	1.2

Punct început	X / Y	Punct sfârșit	X / Y	Lungime segment (** (m)
4	569.567,782 417.861,81	5	569.568,241 417.860,704	1.197
5	569.568,241 417.860,704	6	569.564,47 417.859,273	4.034
6	569.564,47 417.859,273	7	569.564,47 417.859,27	0.003
7	569.564,47 417.859,27	1	569.568,242 417.860,701	4.034

** Lungimile segmentelor sunt determinate în planul de proiecție Stereo 70 și sunt rotunjite la 1 milimetru.

*** Distanța dintre puncte este formată din segmente cumulate ce sunt mai mici decât valoarea 1 milimetru.

**DATE DESPRE IMOBILUL NR. 2221**

Oficiul de Cadastru și Publicitate Imobiliară PRAHOVA
Biroul de Cadastru și Publicitate Imobiliară Vălenii de Munte

A. Partea I. Descrierea imobilului

TEREN Intravilan

Adresa: Loc. Scurtesti, Jud. Prahova

Nr. Crt	Nr cadastral Nr. topografic	Suprafața* (mp)	Observații / Referințe
A1		1	Sector cadastral:12 Teren neimprijmit;

Construcții

Crt	Nr cadastral Nr. topografic	Adresa	Observații / Referințe
A1.1		Loc. Scurtesti, Jud. Prahova	Nr. niveluri:1; S. construita la sol:1 mp; STALP ENERGIE ELECTRICA LEA 20KW

B. Partea II. Proprietari și acte

Inscrieri privitoare la dreptul de proprietate și alte drepturi reale		Referințe
/		
Act Normativ nr. 123, din 10/07/2012 emis de PARLAMENTUL ROMANIEI;		
B1	Intabulare, drept de PROPRIETATE, dobandit prin Lege, cota actuala 1/1 1) STATUL ROMAN, CIF:9999999999999	A1, A1.1
Act Normativ nr. 980, din 16/12/2015 emis de GUVERNUL ROMANIEI;		
B2	Intabulare, drept de ADMINISTRARE, dobandit prin Lege 1) MINISTERUL ECONOMIEI, ENERGIEI SI MEDIULUI DE AFACERI, CIF:9999999999999	A1, A1.1
Act Administrativ nr. 9, din 07/10/2005 emis de MINISTERUL ECONOMIEI SI COMERTULUI (act aditional 1/10.06.2008 emis de Ministerul Economiei si Finantelor, act aditional 2/18.06.2015 emis de Ministerul Energiei, Intreprinderilor Mici si Mijlocii si Mediului de Afaceri, act aditional 3/10.02.2016 emis de Ministerul Energiei, act aditional 4/02.03.2017 emis de Ministerul Energiei);		
B3	Intabulare, drept de CONCESIUNE, dobandit prin Lege 1) DISTRIBUTIE ENERGIE ELECTRICA ROMANIA SA, CIF:14476722	A1, A1.1

C. Partea III. SARCINI .

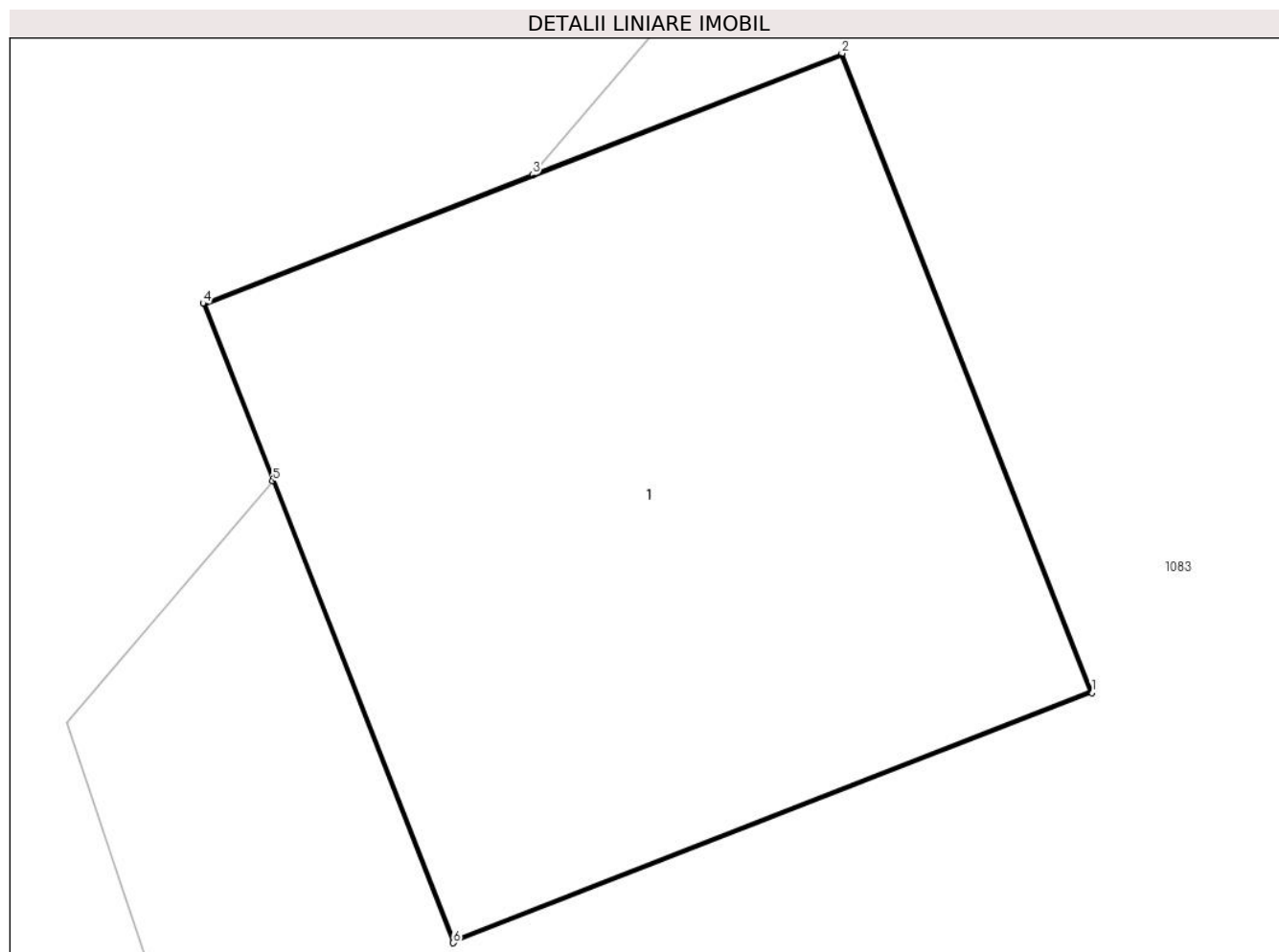
Inscrieri privind dezmembramintele dreptului de proprietate, drepturi reale de garanție și sarcini	Referințe
NU SUNT	

Anexa Nr. 1 La Partea I

Teren

Nr cadastral	Suprafața (mp)*	Observații / Referințe
	1	

* Suprafața este determinată în planul de proiecție Stereo 70.



Date referitoare la teren

Crt	Categorie folosință	Intra vilan	Suprafața (mp)	Tarla	Parcelă	Nr. topo	Observații / Referințe
1	curți constructii	DA	1	-	-	-	

Date referitoare la construcții

Crt	Număr	Destinație construcție	Supraf. (mp)	Situație juridică	Observații / Referințe
A1.1		construcții industriale și edilitare	1	Cu acte	Nr. niveluri:1; S. construita la sol:1 mp; STALP ENERGIE ELECTRICA LEA 20KW

Lungime Segmente

1) Valorile lungimilor segmentelor sunt obținute din proiecție în plan.

Punct început	X / Y	Punct sfârșit	X / Y	Lungime segment (** (m)
1	569.558,456 417.882,875	2	569.558,019 417.883,993	1.2
2	569.558,019 417.883,993	3	569.557,478 417.883,781	0.581
3	569.557,478 417.883,781	4	569.556,902 417.883,555	0.619

Punct început	X / Y	Punct sfârșit	X / Y	Lungime segment (** (m)
4	569.556,902 417.883,555	5	569.557,023 417.883,245	0.333
5	569.557,023 417.883,245	6	569.557,339 417.882,438	0.867
6	569.557,339 417.882,438	1	569.558,456 417.882,875	1.2

** Lungimile segmentelor sunt determinate în planul de proiecție Stereo 70 și sunt rotunjite la 1 milimetru.

*** Distanța dintre puncte este formată din segmente cumulate ce sunt mai mici decât valoarea 1 milimetru.

**DATE DESPRE IMOBILUL NR. 2222**

Oficiul de Cadastru și Publicitate Imobiliară PRAHOVA
Biroul de Cadastru și Publicitate Imobiliară Vălenii de Munte

A. Partea I. Descrierea imobilului

TEREN Intravilan

Adresa: Loc. Scurtesti, Jud. Prahova

Nr. Crt	Nr cadastral Nr. topografic	Suprafața* (mp)	Observații / Referințe
A1		1	Sector cadastral:12 Teren neimprijmit;

Construcții

Crt	Nr cadastral Nr. topografic	Adresa	Observații / Referințe
A1.1		Loc. Scurtesti, Jud. Prahova	Nr. niveluri:1; S. construita la sol:1 mp; STALP ENERGIE ELECTRICA LEA 20KW

B. Partea II. Proprietari și acte

Inscrieri privitoare la dreptul de proprietate și alte drepturi reale		Referințe
/		
Act Normativ nr. 123, din 10/07/2012 emis de PARLAMENTUL ROMANIEI;		
B1	Intabulare, drept de PROPRIETATE, dobandit prin Lege, cota actuala 1/1 1) STATUL ROMAN, CIF:9999999999999	A1, A1.1
Act Normativ nr. 980, din 16/12/2015 emis de GUVERNUL ROMANIEI;		
B2	Intabulare, drept de ADMINISTRARE, dobandit prin Lege 1) MINISTERUL ECONOMIEI, ENERGIEI SI MEDIULUI DE AFACERI, CIF:9999999999999	A1, A1.1
Act Administrativ nr. 9, din 07/10/2005 emis de MINISTERUL ECONOMIEI SI COMERTULUI (act aditional 1/10.06.2008 emis de Ministerul Economiei si Finantelor, act aditional 2/18.06.2015 emis de Ministerul Energiei, Intreprinderilor Mici si Mijlocii si Mediului de Afaceri, act aditional 3/10.02.2016 emis de Ministerul Energiei, act aditional 4/02.03.2017 emis de Ministerul Energiei);		
B3	Intabulare, drept de CONCESIUNE, dobandit prin Lege 1) DISTRIBUTIE ENERGIE ELECTRICA ROMANIA SA, CIF:14476722	A1, A1.1

C. Partea III. SARCINI .

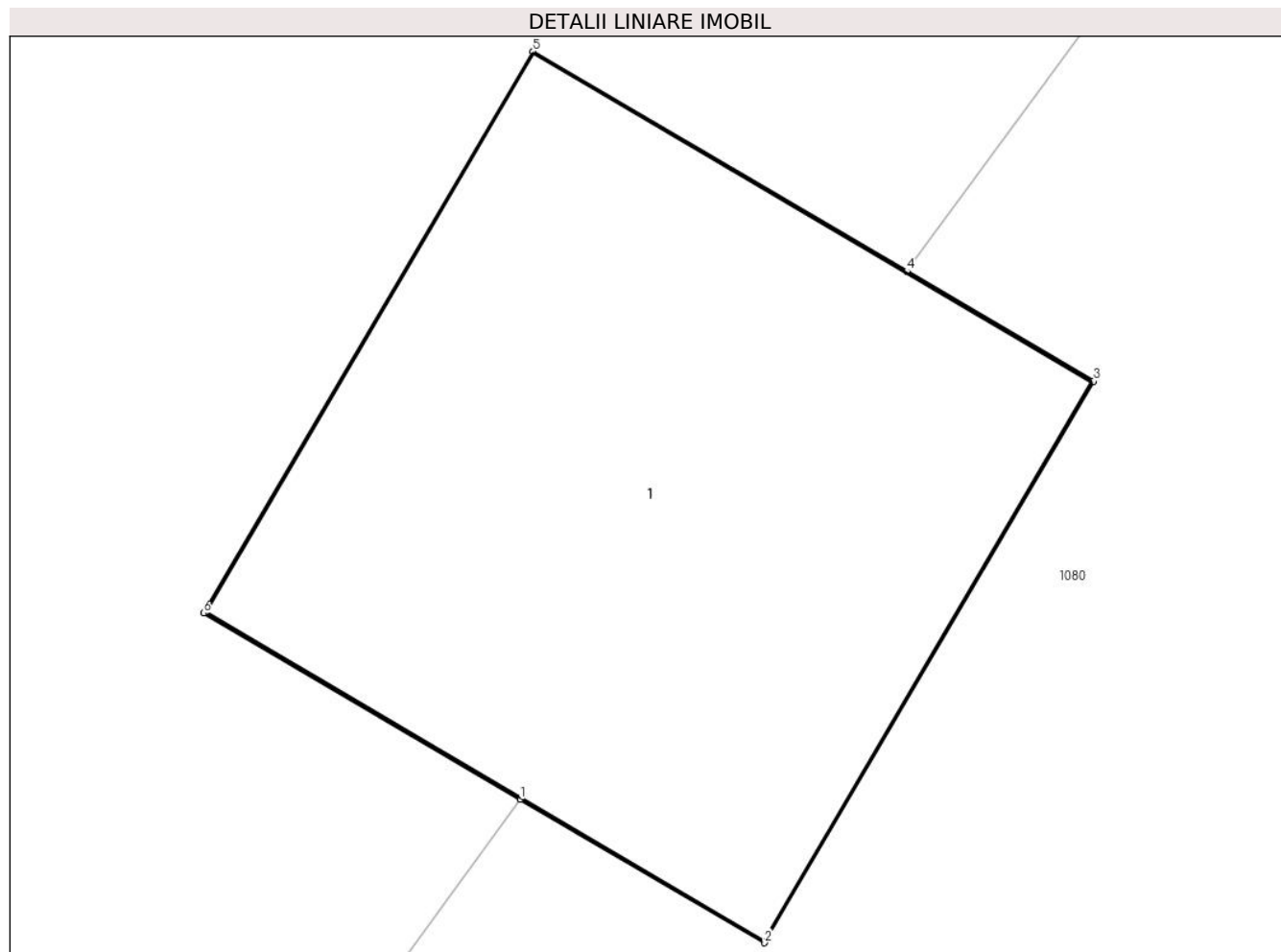
Inscrieri privind dezmembramintele dreptului de proprietate, drepturi reale de garanție și sarcini	Referințe
NU SUNT	

Anexa Nr. 1 La Partea I

Teren

Nr cadastral	Suprafața (mp)*	Observații / Referințe
	1	

* Suprafața este determinată în planul de proiecție Stereo 70.



Date referitoare la teren

Crt	Categorie folosință	Intra vilan	Suprafața (mp)	Tarla	Parcelă	Nr. topo	Observații / Referințe
1	curți constructii	DA	1	-	-	-	

Date referitoare la construcții

Crt	Număr	Destinație construcție	Supraf. (mp)	Situație juridică	Observații / Referințe
A1.1		construcții industriale și edilitare	1	Cu acte	Nr. niveluri:1; S. construita la sol:1 mp; STALP ENERGIE ELECTRICA LEA 20KW

Lungime Segmente

1) Valorile lungimilor segmentelor sunt obținute din proiecție în plan.

Punct început	X / Y	Punct sfârșit	X / Y	Lungime segment (** (m)
1	569.579,754 417.913,026	2	569.580,205 417.912,762	0.522
2	569.580,205 417.912,762	3	569.580,812 417.913,797	1.2
3	569.580,812 417.913,797	4	569.580,467 417.913,999	0.4

Punct început	X / Y	Punct sfârșit	X / Y	Lungime segment (** (m)
4	569.580,467 417.913,999	5	569.579,777 417.914,404	0.8
5	569.579,777 417.914,404	6	569.579,17 417.913,369	1.2
6	569.579,17 417.913,369	1	569.579,754 417.913,026	0.678

** Lungimile segmentelor sunt determinate în planul de proiecție Stereo 70 și sunt rotunjite la 1 milimetru.

*** Distanța dintre puncte este formată din segmente cumulate ce sunt mai mici decât valoarea 1 milimetru.

**DATE DESPRE IMOBILUL NR. 2223**

Oficiul de Cadastru și Publicitate Imobiliară PRAHOVA
Biroul de Cadastru și Publicitate Imobiliară Vălenii de Munte

A. Partea I. Descrierea imobilului

TEREN Intravilan

Adresa: Loc. Scurtesti, Jud. Prahova

Nr. Crt	Nr cadastral Nr. topografic	Suprafața* (mp)	Observații / Referințe
A1		1	Sector cadastral:12 Teren neimprijmit;

Construcții

Crt	Nr cadastral Nr. topografic	Adresa	Observații / Referințe
A1.1		Loc. Scurtesti, Jud. Prahova	Nr. niveluri:1; S. construita la sol:1 mp; STALP ENERGIE ELECTRICA LEA 20KW

B. Partea II. Proprietari și acte

Inscrieri privitoare la dreptul de proprietate și alte drepturi reale		Referințe
/		
Act Normativ nr. 123, din 10/07/2012 emis de PARLAMENTUL ROMANIEI;		
B1	Intabulare, drept de PROPRIETATE, dobandit prin Lege, cota actuala 1/1 1) STATUL ROMAN, CIF:9999999999999	A1, A1.1
Act Normativ nr. 980, din 16/12/2015 emis de GUVERNUL ROMANIEI;		
B2	Intabulare, drept de ADMINISTRARE, dobandit prin Lege 1) MINISTERUL ECONOMIEI, ENERGIEI SI MEDIULUI DE AFACERI, CIF:9999999999999	A1, A1.1
Act Administrativ nr. 9, din 07/10/2005 emis de MINISTERUL ECONOMIEI SI COMERTULUI (act aditional 1/10.06.2008 emis de Ministerul Economiei si Finantelor, act aditional 2/18.06.2015 emis de Ministerul Energiei, Intreprinderilor Mici si Mijlocii si Mediului de Afaceri, act aditional 3/10.02.2016 emis de Ministerul Energiei, act aditional 4/02.03.2017 emis de Ministerul Energiei);		
B3	Intabulare, drept de CONCESIUNE, dobandit prin Lege 1) DISTRIBUTIE ENERGIE ELECTRICA ROMANIA SA, CIF:14476722	A1, A1.1

C. Partea III. SARCINI .

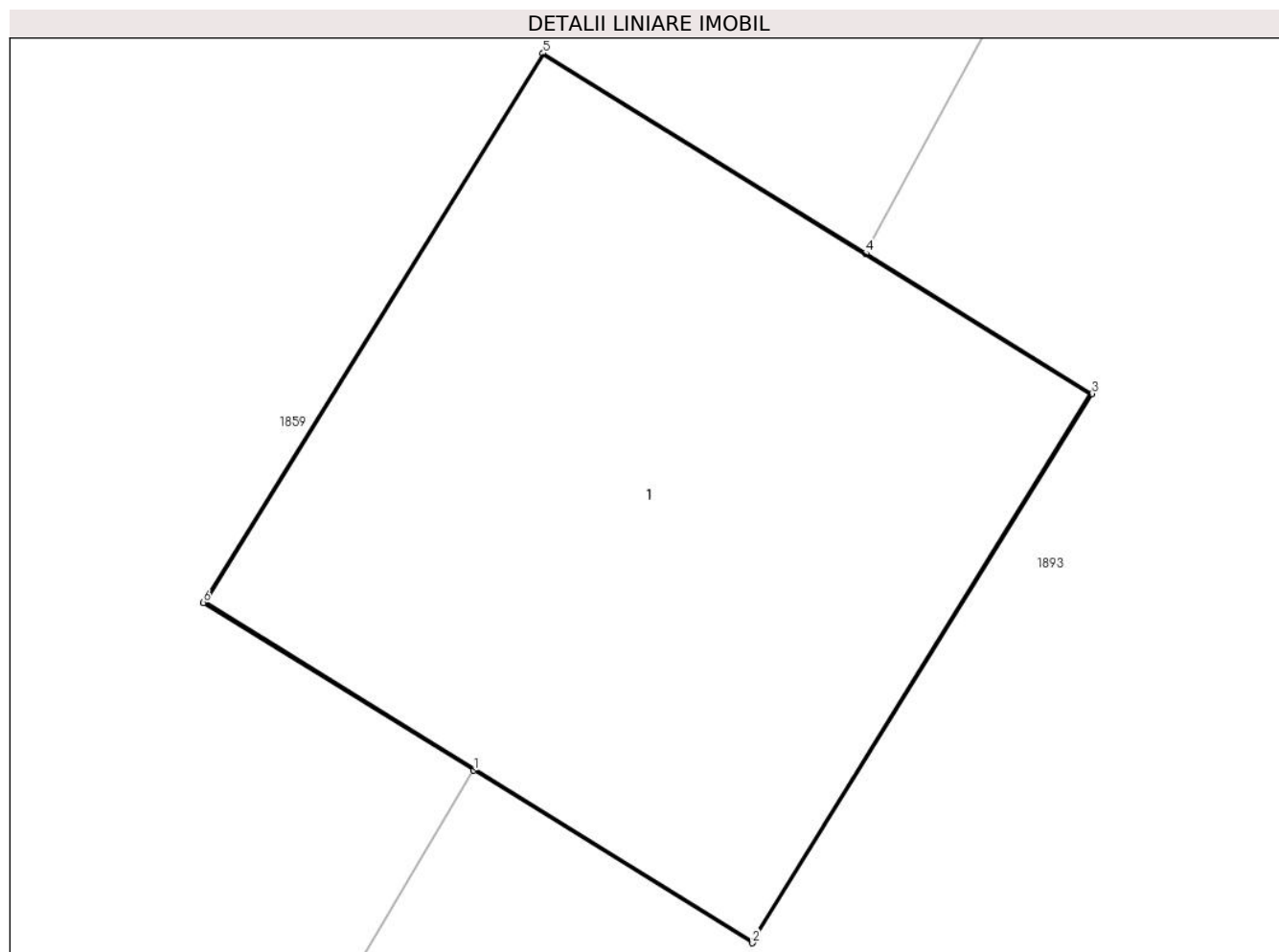
Inscrieri privind dezmembramintele dreptului de proprietate, drepturi reale de garanție și sarcini	Referințe
NU SUNT	

Anexa Nr. 1 La Partea I

Teren

Nr cadastral	Suprafața (mp)*	Observații / Referințe
	1	

* Suprafața este determinată în planul de proiecție Stereo 70.



Date referitoare la teren

Crt	Categorie folosință	Intra vilan	Suprafața (mp)	Tarla	Parcelă	Nr. topo	Observații / Referințe
1	curți constructii	DA	1	-	-	-	

Date referitoare la construcții

Crt	Număr	Destinație construcție	Supraf. (mp)	Situație juridică	Observații / Referințe
A1.1		construcții industriale și edilitare	1	Cu acte	Nr. niveluri:1; S. construita la sol:1 mp; STALP ENERGIE ELECTRICA LEA 20KW

Lungime Segmente

1) Valorile lungimilor segmentelor sunt obținute din proiecție în plan.

Punct început	X / Y	Punct sfârșit	X / Y	Lungime segment (** (m)
1	569.585,665 418.330,956	2	569.586,182 418.330,636	0.608
2	569.586,182 418.330,636	3	569.586,814 418.331,656	1.2
3	569.586,814 418.331,656	4	569.586,393 418.331,916	0.495

Punct început	X / Y	Punct sfârșit	X / Y	Lungime segment (** (m)
4	569.586,393 418.331,916	5	569.585,794 418.332,288	0.705
5	569.585,794 418.332,288	6	569.585,162 418.331,268	1.2
6	569.585,162 418.331,268	1	569.585,665 418.330,956	0.592

** Lungimile segmentelor sunt determinate în planul de proiecție Stereo 70 și sunt rotunjite la 1 milimetru.

*** Distanța dintre puncte este formată din segmente cumulate ce sunt mai mici decât valoarea 1 milimetru.

**DATE DESPRE IMOBILUL NR. 2224**

Oficiul de Cadastru și Publicitate Imobiliară PRAHOVA
Biroul de Cadastru și Publicitate Imobiliară Vălenii de Munte

A. Partea I. Descrierea imobilului

TEREN Intravilan

Adresa: Loc. Scurtesti, Jud. Prahova

Nr. Crt	Nr cadastral Nr. topografic	Suprafața* (mp)	Observații / Referințe
A1		1	Sector cadastral:12 Teren neimprijmit;

Construcții

Crt	Nr cadastral Nr. topografic	Adresa	Observații / Referințe
A1.1		Loc. Scurtesti, Jud. Prahova	Nr. niveluri:1; S. construita la sol:1 mp; STALP ENERGIE ELECTRICA LEA 20KW

B. Partea II. Proprietari și acte

Inscrieri privitoare la dreptul de proprietate și alte drepturi reale		Referințe
/		
Act Normativ nr. 123, din 10/07/2012 emis de PARLAMENTUL ROMANIEI;		
B1	Intabulare, drept de PROPRIETATE, dobandit prin Lege, cota actuala 1/1 1) STATUL ROMAN, CIF:9999999999999	A1, A1.1
Act Normativ nr. 980, din 16/12/2015 emis de GUVERNUL ROMANIEI;		
B2	Intabulare, drept de ADMINISTRARE, dobandit prin Lege 1) MINISTERUL ECONOMIEI, ENERGIEI SI MEDIULUI DE AFACERI, CIF:9999999999999	A1, A1.1
Act Administrativ nr. 9, din 07/10/2005 emis de MINISTERUL ECONOMIEI SI COMERTULUI (act aditional 1/10.06.2008 emis de Ministerul Economiei si Finantelor, act aditional 2/18.06.2015 emis de Ministerul Energiei, Intreprinderilor Mici si Mijlocii si Mediului de Afaceri, act aditional 3/10.02.2016 emis de Ministerul Energiei, act aditional 4/02.03.2017 emis de Ministerul Energiei);		
B3	Intabulare, drept de CONCESIUNE, dobandit prin Lege 1) DISTRIBUTIE ENERGIE ELECTRICA ROMANIA SA, CIF:14476722	A1, A1.1

C. Partea III. SARCINI .

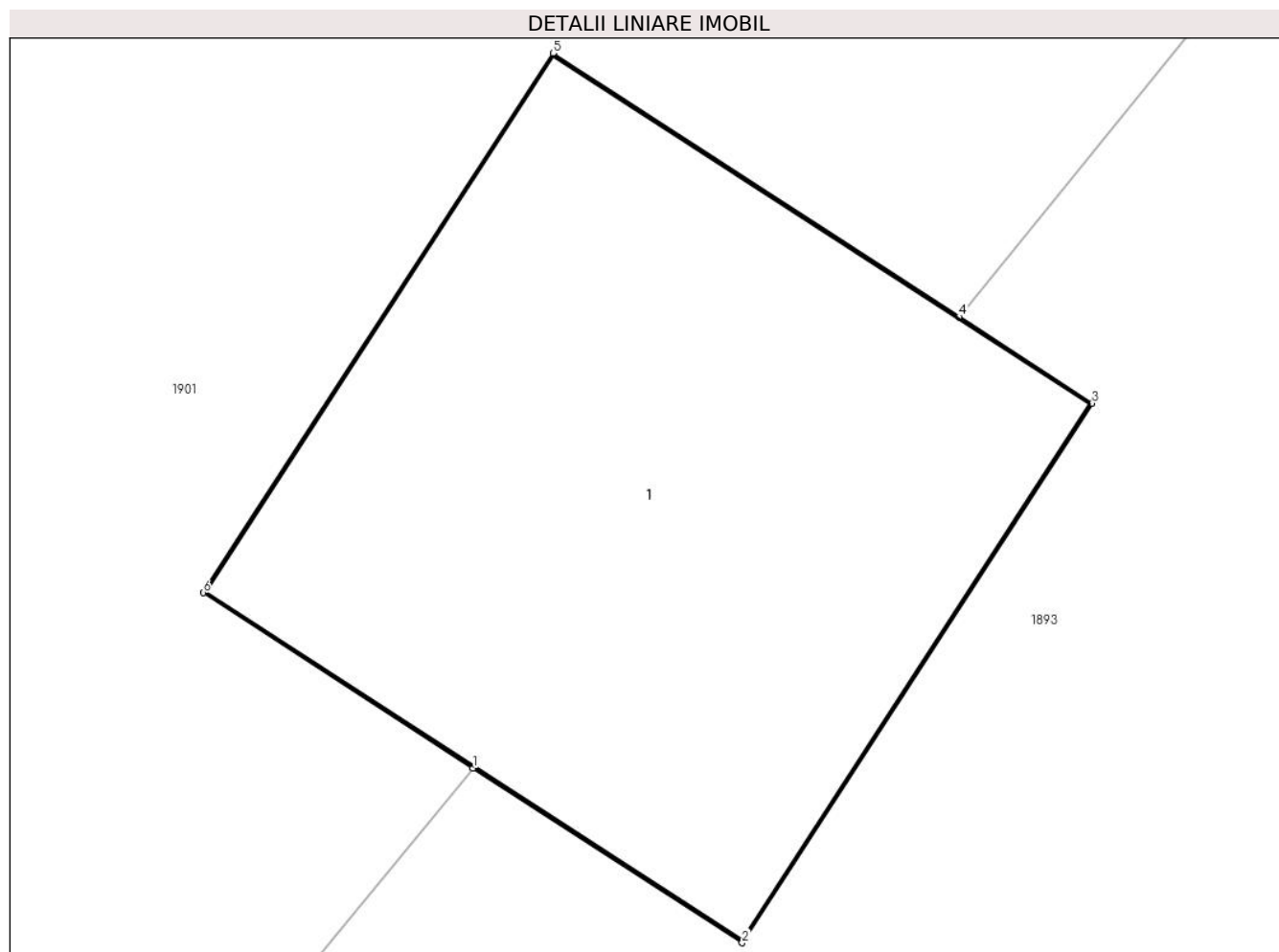
Inscrieri privind dezmembramintele dreptului de proprietate, drepturi reale de garanție și sarcini	Referințe
NU SUNT	

Anexa Nr. 1 La Partea I

Teren

Nr cadastral	Suprafața (mp)*	Observații / Referințe
	1	

* Suprafața este determinată în planul de proiecție Stereo 70.



Date referitoare la teren

Crt	Categorie folosință	Intra vilan	Suprafața (mp)	Tarla	Parcelă	Nr. topo	Observații / Referințe
1	curți constructii	DA	1	-	-	-	

Date referitoare la construcții

Crt	Număr	Destinație construcție	Supraf. (mp)	Situație juridică	Observații / Referințe
A1.1		construcții industriale și edilitare	1	Cu acte	Nr. niveluri:1; S. construita la sol:1 mp; STALP ENERGIE ELECTRICA LEA 20KW

Lungime Segmente

1) Valorile lungimilor segmentelor sunt obținute din proiecție în plan.

Punct început	X / Y	Punct sfârșit	X / Y	Lungime segment (** (m)
1	569.605,382 418.357,522	2	569.605,884 418.357,196	0.599
2	569.605,884 418.357,196	3	569.606,538 418.358,202	1.2
3	569.606,538 418.358,202	4	569.606,289 418.358,363	0.296

Punct început	X / Y	Punct sfârșit	X / Y	Lungime segment (** (m)
4	569.606,289 418.358,363	5	569.605,531 418.358,855	0.904
5	569.605,531 418.358,855	6	569.604,878 418.357,849	1.2
6	569.604,878 418.357,849	1	569.605,382 418.357,522	0.601

** Lungimile segmentelor sunt determinate în planul de proiecție Stereo 70 și sunt rotunjite la 1 milimetru.

*** Distanța dintre puncte este formată din segmente cumulate ce sunt mai mici decât valoarea 1 milimetru.

**DATE DESPRE IMOBILUL NR. 2225**

Oficiul de Cadastru și Publicitate Imobiliară PRAHOVA
Biroul de Cadastru și Publicitate Imobiliară Vălenii de Munte

A. Partea I. Descrierea imobilului

TEREN Intravilan

Adresa: Loc. Scurtesti, Jud. Prahova

Nr. Crt	Nr cadastral Nr. topografic	Suprafața* (mp)	Observații / Referințe
A1		632	Sector cadastral:24 Teren imprejmuit;

B. Partea II. Proprietari și acte

Inscrieri privitoare la dreptul de proprietate și alte drepturi reale		Referințe
/		
Act Normativ nr. 7, din 13/03/1996 emis de PARLAMENTUL ROMANIEI (ART. 13);		
B1	Inscrierea posesiei, drept de PROPRIETATE, dobandit prin Constituire, cota actuala 1/1 1) NEIDENTIFICAT NEIDENTIFICAT	A1
B2	SE NOTEAZA MENTIUNEA DE PROPRIETAR NEIDENTIFICAT	A1

C. Partea III. SARCINI .

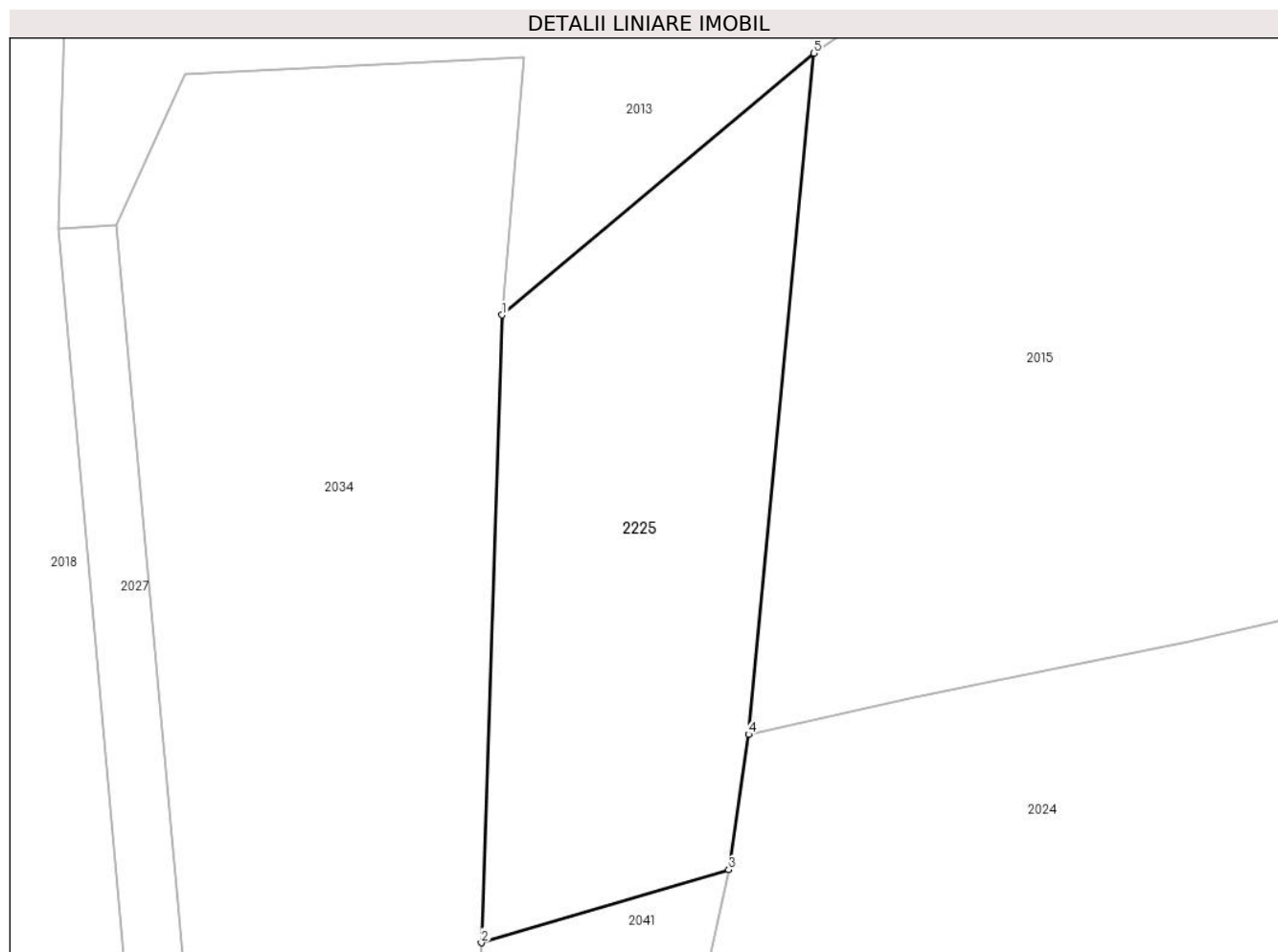
Inscrieri privind dezmembramintele dreptului de proprietate, drepturi reale de garanție și sarcini	Referințe
NU SUNT	

Anexa Nr. 1 La Partea I

Teren

Nr cadastral	Suprafața (mp)*	Observații / Referințe
	632	

* Suprafața este determinată în planul de proiecție Stereo 70.



Date referitoare la teren

Crt	Categorie folosință	Intravilan	Suprafața (mp)	Tarla	Parcelă	Nr. topo	Observații / Referințe
1	faneata	DA	632	-	-	-	

Lungime Segmente

1) Valorile lungimilor segmentelor sunt obținute din proiecție în plan.

Punct început	X / Y	Punct sfârșit	X / Y	Lungime segment (** (m)
1	570.224,306 417.350,183	2	570.223,131 417.314,498	35.704
2	570.223,131 417.314,498	3	570.237,209 417.318,641	14.675
3	570.237,209 417.318,641	4	570.238,338 417.326,343	7.785
4	570.238,338 417.326,343	5	570.242,054 417.365,06	38.894
5	570.242,054 417.365,06	1	570.224,306 417.350,183	23.158

**** Lungimile segmentelor sunt determinate în planul de proiecție Stereo 70 și sunt rotunjite la 1 milimetru.**

***** Distanța dintre puncte este formată din segmente cumulate ce sunt mai mici decât valoarea 1 milimetru.**

**DATE DESPRE IMOBILUL NR. 2226**

Oficiul de Cadastru și Publicitate Imobiliară PRAHOVA
Biroul de Cadastru și Publicitate Imobiliară Vălenii de Munte

A. Partea I. Descrierea imobilului

TEREN Intravilan

Adresa: Loc. Scurtesti, Jud. Prahova

Nr. Crt	Nr cadastral Nr. topografic	Suprafața* (mp)	Observații / Referințe
A1		2.219	Sector cadastral:24 Teren imprejmuit;

B. Partea II. Proprietari și acte

Inscrieri privitoare la dreptul de proprietate și alte drepturi reale		Referințe
/		
Act Normativ nr. 7, din 13/03/1996 emis de PARLAMENTUL ROMANIEI (ART. 13);		
B1	Inscrierea posesiei, drept de PROPRIETATE, dobandit prin Constituire, cota actuala 1/1 1) NEIDENTIFICAT NEIDENTIFICAT	A1
B2	SE NOTEAZA MENTIUNEA DE PROPRIETAR NEIDENTIFICAT	A1

C. Partea III. SARCINI .

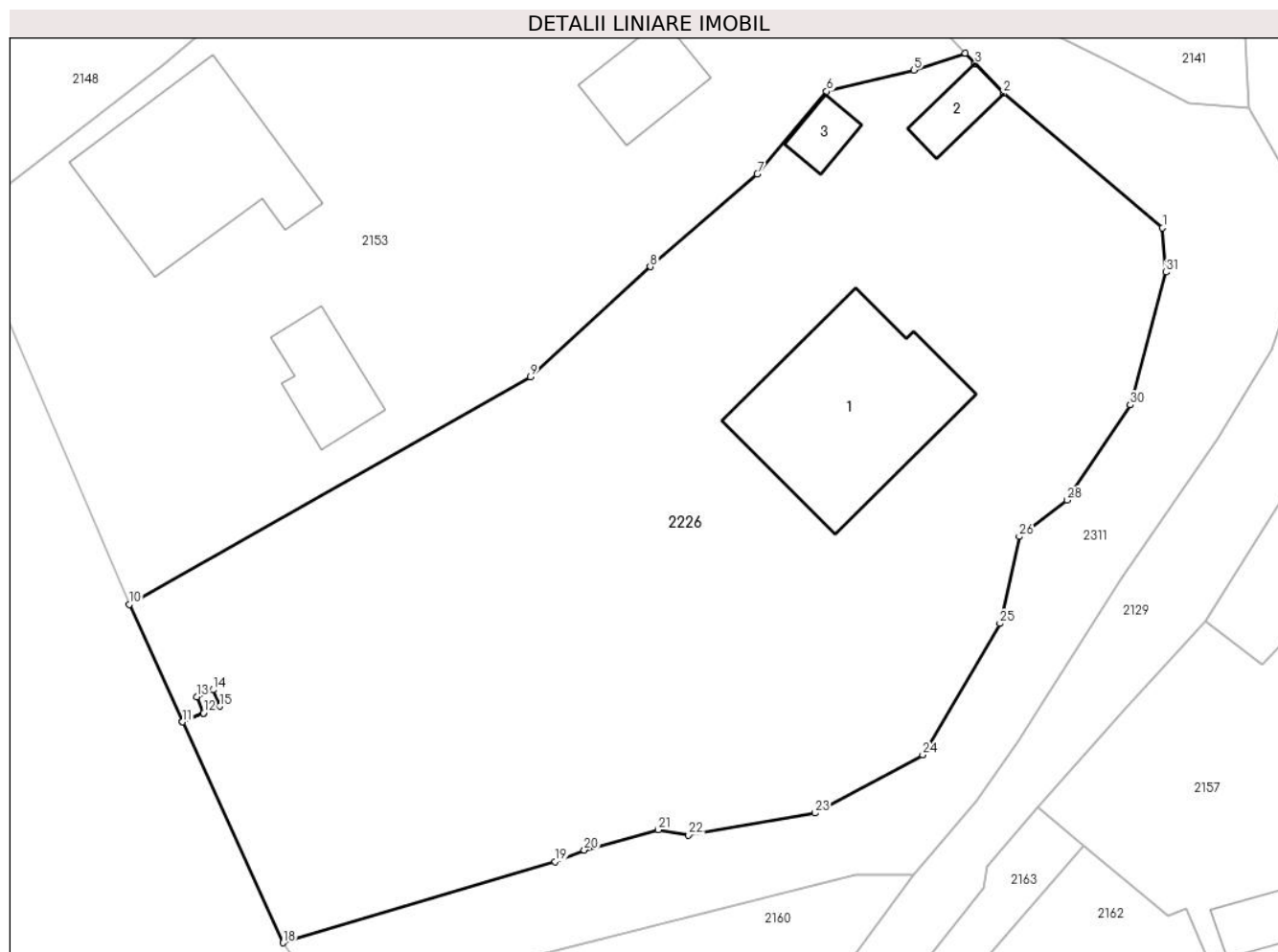
Inscrieri privind dezmembramintele dreptului de proprietate, drepturi reale de garanție și sarcini	Referințe
NU SUNT	

Anexa Nr. 1 La Partea I

Teren

Nr cadastral	Suprafața (mp)*	Observații / Referințe
	2.219	

* Suprafața este determinată în planul de proiecție Stereo 70.



Date referitoare la teren

Crt	Categorie folosință	Intravilan	Suprafața (mp)	Tarla	Parcelă	Nr. topo	Observații / Referințe
1	curți constructii	DA	1.000	-	-	-	
2	arabil	DA	1.219	-	-	-	

Date referitoare la construcții

Crt	Număr	Destinație construcție	Supraf. (mp)	Situație juridică	Observații / Referințe
A1.1		construcții de locuințe	141	Fara acte	Nr. niveluri:1; S. construita la sol:141 mp; LOCUINTA
A1.2		construcții anexa	17	Fara acte	Nr. niveluri:1; S. construita la sol:17 mp; ANEXA
A1.3		construcții anexa	14	Fara acte	Nr. niveluri:1; S. construita la sol:14 mp; ANEXA

Lungime Segmente

1) Valorile lungimilor segmentelor sunt obținute din proiecție în plan.

Punct început	X / Y	Punct sfârșit	X / Y	Lungime segment (** (m))
1	570.256,67 416.840,991	2	570.245,936 416.850,055	14.049

Punct început	X / Y	Punct sfârșit	X / Y	Lungime segment (** (m))
2	570.245,936 416.850,055	3	570.244,01 416.852,051	2.774

Punct început	X / Y	Punct sfârșit	X / Y	Lungime segment (** (m))
3	570.244,01 416.852,051	4	570.243,352 416.852,765	0.971
5	570.239,871 416.851,635	6	570.233,994 416.850,186	6.053
7	570.229,3 416.844,631	8	570.222,089 416.838,364	9.554
9	570.214,001 416.830,941	10	570.186,923 416.815,589	31.127
11	570.190,525 416.807,674	12	570.191,926 416.808,26	1.519
13	570.191,464 416.809,364	14	570.192,571 416.809,827	1.2
15	570.193,034 416.808,72	16	570.191,927 416.808,257	1.2
17	570.190,526 416.807,671	18	570.197,307 416.792,77	16.371
19	570.215,667 416.798,243	20	570.217,634 416.799,026	2.117
21	570.222,623 416.800,386	22	570.224,672 416.800,034	2.079
23	570.233,19 416.801,516	24	570.240,483 416.805,449	8.286
25	570.245,687 416.814,31	26	570.246,986 416.820,167	5.999
27	570.247,718 416.820,723	28	570.250,22 416.822,623	3.142
29	570.250,634 416.823,245	30	570.254,49 416.829,042	6.962
31	570.256,897 416.837,999	1	570.256,67 416.840,991	3.001

Punct început	X / Y	Punct sfârșit	X / Y	Lungime segment (** (m))
4	570.243,352 416.852,765	5	570.239,871 416.851,635	3.66
6	570.233,994 416.850,186	7	570.229,3 416.844,631	7.273
8	570.222,089 416.838,364	9	570.214,001 416.830,941	10.978
10	570.186,923 416.815,589	11	570.190,525 416.807,674	8.696
12	570.191,926 416.808,26	13	570.191,464 416.809,364	1.197
14	570.192,571 416.809,827	15	570.193,034 416.808,72	1.2
16	570.191,927 416.808,257	17	570.190,526 416.807,671	1.519
18	570.197,307 416.792,77	19	570.215,667 416.798,243	19.158
20	570.217,634 416.799,026	21	570.222,623 416.800,386	5.171
22	570.224,672 416.800,034	23	570.233,19 416.801,516	8.646
24	570.240,483 416.805,449	25	570.245,687 416.814,31	10.276
26	570.246,986 416.820,167	27	570.247,718 416.820,723	0.919
28	570.250,22 416.822,623	29	570.250,634 416.823,245	0.747
30	570.254,49 416.829,042	31	570.256,897 416.837,999	9.275

** Lungimile segmentelor sunt determinate în planul de proiecție Stereo 70 și sunt rotunjite la 1 milimetru.

*** Distanța dintre puncte este formată din segmente cumulate ce sunt mai mici decât valoarea 1 milimetru.

**DATE DESPRE IMOBILUL NR. 2227**

Oficiul de Cadastru și Publicitate Imobiliară PRAHOVA
 Biroul de Cadastru și Publicitate Imobiliară Vălenii de Munte

A. Partea I. Descrierea imobilului

TEREN Intravilan

Adresa: Loc. Scurtesti, Jud. Prahova

Nr. Crt	Nr cadastral Nr. topografic	Suprafața* (mp)	Observații / Referințe
A1		540	Sector cadastral:29 Teren imprejmuit;

B. Partea II. Proprietari și acte

Inscrieri privitoare la dreptul de proprietate și alte drepturi reale	Referințe
/	
Act Administrativ nr. 26, din 30/08/2021 emis de PRIMARIA COMUNEI STEFESTI;	
B1	A1
Intabulare, drept de PROPRIETATE, dobandit prin Lege, cota actuala 1/1 1) COMUNA STEFESTI, CIF:2843590, DOMENIU PRIVAT	

C. Partea III. SARCINI .

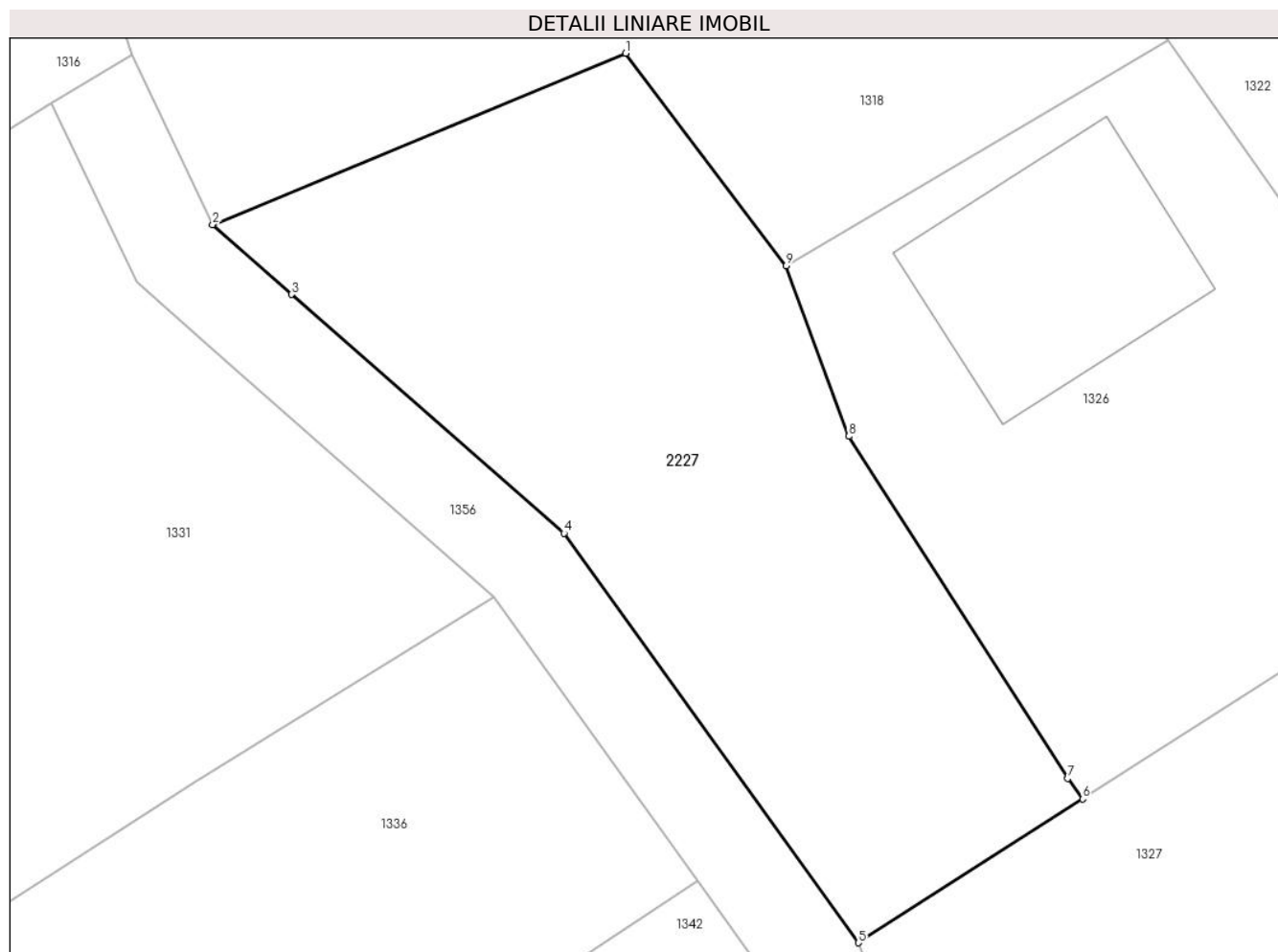
Inscrieri privind dezmembramintele dreptului de proprietate, drepturi reale de garanție și sarcini	Referințe
NU SUNT	

Anexa Nr. 1 La Partea I

Teren

Nr cadastral	Suprafața (mp)*	Observații / Referințe
	540	

* Suprafața este determinată în planul de proiecție Stereo 70.



Date referitoare la teren

Crt	Categorie folosință	Intravilan	Suprafața (mp)	Tarla	Parcelă	Nr. topo	Observații / Referințe
1	arabil	DA	540	31	125	-	

Lungime Segmente

1) Valorile lungimilor segmentelor sunt obținute din proiecție în plan.

Punct început	X / Y	Punct sfârșit	X / Y	Lungime segment (** (m)
1	570.730,784 415.649,063	2	570.713,138 415.641,747	19.102
2	570.713,138 415.641,747	3	570.716,506 415.638,758	4.502
3	570.716,506 415.638,758	4	570.728,147 415.628,561	15.476
4	570.728,147 415.628,561	5	570.740,728 415.611,073	21.544
5	570.740,728 415.611,073	6	570.750,313 415.617,217	11.384

Punct început	X / Y	Punct sfârșit	X / Y	Lungime segment (** (m)
6	570.750,313 415.617,217	7	570.749,674 415.618,091	1.082
7	570.749,674 415.618,091	8	570.740,321 415.632,702	17.348
8	570.740,321 415.632,702	9	570.737,645 415.639,984	7.759
9	570.737,645 415.639,984	1	570.730,784 415.649,063	11.38

** Lungimile segmentelor sunt determinate în planul de proiecție Stereo 70 și sunt rotunjite la 1 milimetru.

*** Distanța dintre puncte este formată din segmente cumulate ce sunt mai mici decât valoarea 1 milimetru.

**DATE DESPRE IMOBILUL NR. 2228**

Oficiul de Cadastru și Publicitate Imobiliară PRAHOVA
Biroul de Cadastru și Publicitate Imobiliară Vălenii de Munte

A. Partea I. Descrierea imobilului

TEREN Necunoscut

Adresa: Loc. Scurtesti, Str Ulita Gealai, Jud. Prahova

Nr. Crt	Nr cadastral Nr. topografic	Suprafața* (mp)	Observații / Referințe
A1		2.542	Sector cadastral:29 Teren neimprejmuit;

B. Partea II. Proprietari și acte

Inscrieri privitoare la dreptul de proprietate și alte drepturi reale	Referințe
/	
Act Normativ nr. 1359, din 27/12/2001 emis de GUVERNUL ROMANIEI (ACT AD. 24/23.08.1999 EMIS DE PRIMARIA COMUNEI STEFESTI);	
B1	A1
Intabulare, drept de PROPRIETATE, dobandit prin Lege, cota actuala 1/1 1) COMUNA STEFESTI, CIF:2843590, DOMENIU PUBLIC	

C. Partea III. SARCINI .

Inscrieri privind dezmembramintele dreptului de proprietate, drepturi reale de garanție și sarcini	Referințe
NU SUNT	

Anexa Nr. 1 La Partea I

Teren

Nr cadastral	Suprafața (mp)*	Observații / Referințe
	2.542	

* Suprafața este determinată în planul de proiecție Stereo 70.



Date referitoare la teren

Crt	Categorie folosință	Intravilan	Suprafața (mp)	Tarla	Parcelă	Nr. topo	Observații / Referințe
1	drum	NU	1.173	-	-	-	
2	drum	DA	1.369	-	-	-	

Lungime Segmente

1) Valorile lungimilor segmentelor sunt obținute din proiecție în plan.

Punct început	X / Y	Punct sfârșit	X / Y	Lungime segment	Punct început	X / Y	Punct sfârșit	X / Y	Lungime segment	Punct început	X / Y	Punct sfârșit	X / Y	Lungime segment
1	570.657,244 415.458,78	2	570.662,988 415.462,484	6.835	2	570.662,988 415.462,484	3	570.662,046 415.463,778	1.6	3	570.662,046 415.463,778	4	570.659,15 415.469,372	6.3
4	570.659,15 415.469,372	5	570.655,127 415.476,055	7.8	5	570.655,127 415.476,055	6	570.650,812 415.482,189	7.5	6	570.650,812 415.482,189	7	570.644,463 415.492,254	11.9
7	570.644,463 415.492,254	8	570.640,316 415.499,096	8.0	8	570.640,316 415.499,096	9	570.636,675 415.508,302	9.9	9	570.636,675 415.508,302	10	570.635,334 415.512,387	4.3
10	570.635,334 415.512,387	11	570.634,487 415.516,296	4.0	11	570.634,487 415.516,296	12	570.634,39 415.519,595	3.3	12	570.634,39 415.519,595	13	570.632,656 415.526,474	7.094
13	570.632,656 415.526,474	14	570.632,656 415.526,477	0.003	14	570.632,656 415.526,477	15	570.631,606 415.531,57	5.2	15	570.631,606 415.531,57	16	570.630,05 415.539,89	8.464

Punct început	X / Y	Punct sfârșit	X / Y	Lungime segment	Punct început	X / Y	Punct sfârșit	X / Y	Lungime segment	Punct început	X / Y	Punct sfârșit	X / Y	Lungime segment
16	570.630,05 415.539,89	17	570.627,847 415.549,429	9.79	17	570.627,847 415.549,429	18	570.626,034 415.554,461	5.349	18	570.626,034 415.554,461	19	570.622,779 415.563,747	9.839
19	570.622,779 415.563,747	20	570.623,549 415.564,034	0.822	20	570.623,549 415.564,034	21	570.612,344 415.588,633	27.031	21	570.612,344 415.588,633	22	570.610,881 415.592,438	4.077
22	570.610,881 415.592,438	23	570.604,319 415.607,858	16.758	23	570.604,319 415.607,858	24	570.600,849 415.615,758	8.629	24	570.600,849 415.615,758	25	570.592,717 415.635,907	21.728
25	570.592,717 415.635,907	26	570.589,262 415.643,163	8.036	26	570.589,262 415.643,163	27	570.577,468 415.671,028	30.258	27	570.577,468 415.671,028	28	570.575,993 415.675,204	4.43
28	570.575,993 415.675,204	29	570.571,384 415.686,787	12.466	29	570.571,384 415.686,787	30	570.566,149 415.699,389	13.646	30	570.566,149 415.699,389	31	570.558,909 415.714,915	17.131
31	570.558,909 415.714,915	32	570.552,77 415.729,179	15.529	32	570.552,77 415.729,179	33	570.547,815 415.742,318	14.042	33	570.547,815 415.742,318	34	570.533,803 415.776,464	36.91
34	570.533,803 415.776,464	35	570.528,496 415.788,414	13.075	35	570.528,496 415.788,414	36	570.523,984 415.798,937	11.449	36	570.523,984 415.798,937	37	570.524,096 415.800,531	1.598
37	570.524,096 415.800,531	38	570.521,845 415.807,57	7.39	38	570.521,845 415.807,57	39	570.515,876 415.804,684	6.63	39	570.515,876 415.804,684	40	570.519,025 415.798,966	6.527
40	570.519,025 415.798,966	41	570.520,076 415.799,545	1.2	41	570.520,076 415.799,545	42	570.520,655 415.798,494	1.2	42	570.520,655 415.798,494	43	570.519,604 415.797,915	1.2
43	570.519,604 415.797,915	44	570.520,457 415.796,365	1.769	44	570.520,457 415.796,365	45	570.523,574 415.788,936	8.056	45	570.523,574 415.788,936	46	570.527,654 415.778,775	10.95
46	570.527,654 415.778,775	47	570.528,995 415.773,389	5.55	47	570.528,995 415.773,389	48	570.526,403 415.772,048	2.918	48	570.526,403 415.772,048	49	570.528,92 415.767,777	4.958
49	570.528,92 415.767,777	50	570.532,986 415.765,736	4.55	50	570.532,986 415.765,736	51	570.534,109 415.766,16	1.2	51	570.534,109 415.766,16	52	570.534,533 415.765,037	1.2
52	570.534,533 415.765,037	53	570.533,41 415.764,613	1.2	53	570.533,41 415.764,613	54	570.540,972 415.744,589	21.404	54	570.540,972 415.744,589	55	570.539,139 415.743,471	2.147
55	570.539,139 415.743,471	56	570.543,98 415.732,653	11.851	56	570.543,98 415.732,653	57	570.547,621 415.724,708	8.74	57	570.547,621 415.724,708	58	570.549,437 415.725,683	2.062
58	570.549,437 415.725,683	59	570.550,49 415.726,259	1.2	59	570.550,49 415.726,259	60	570.551,066 415.725,206	1.2	60	570.551,066 415.725,206	61	570.550,013 415.724,63	1.2
61	570.550,013 415.724,63	62	570.549,438 415.725,68	1.197	62	570.549,438 415.725,68	63	570.547,622 415.724,705	2.062	63	570.547,622 415.724,705	64	570.551,109 415.717,094	8.371
64	570.551,109 415.717,094	65	570.556,498 415.704,649	13.562	65	570.556,498 415.704,649	66	570.558,249 415.700,922	4.118	66	570.558,249 415.700,922	67	570.563,38 415.688,576	13.37
67	570.563,38 415.688,576	68	570.564,655 415.686,091	2.793	68	570.564,655 415.686,091	69	570.565,634 415.686,77	1.192	69	570.565,634 415.686,77	70	570.566,685 415.687,349	1.2
70	570.566,685 415.687,349	71	570.567,264 415.686,297	1.2	71	570.567,264 415.686,297	72	570.566,212 415.685,719	1.2	72	570.566,212 415.685,719	73	570.565,636 415.686,768	1.197
73	570.565,636 415.686,768	74	570.564,656 415.686,088	1.192	74	570.564,656 415.686,088	75	570.567,292 415.680,952	5.774	75	570.567,292 415.680,952	76	570.571,8 415.667,7	13.997
76	570.571,8 415.667,7	77	570.573,645 415.667,245	1.9	77	570.573,645 415.667,245	78	570.577,851 415.659,63	8.7	78	570.577,851 415.659,63	79	570.581,327 415.651,275	9.049
79	570.581,327 415.651,275	80	570.581,907 415.651,536	0.636	80	570.581,907 415.651,536	81	570.582,4 415.650,442	1.2	81	570.582,4 415.650,442	82	570.581,788 415.650,166	0.671
82	570.581,788 415.650,166	83	570.582,076 415.649,473	0.751	83	570.582,076 415.649,473	84	570.586,492 415.638,855	11.5	84	570.586,492 415.638,855	85	570.593,051 415.620,811	19.199
85	570.593,051 415.620,811	86	570.593,533 415.620,978	0.509	86	570.593,533 415.620,978	87	570.593,106 415.622,096	1.197	87	570.593,106 415.622,096	88	570.594,227 415.622,524	1.2
88	570.594,227 415.622,524	89	570.594,655 415.621,403	1.2	89	570.594,655 415.621,403	90	570.593,534 415.620,975	1.2	90	570.593,534 415.620,975	91	570.593,052 415.620,808	0.51
91	570.593,052 415.620,808	92	570.596,352 415.611,731	9.659	92	570.596,352 415.611,731	93	570.604,28 415.593,369	20.0	93	570.604,28 415.593,369	94	570.610,992 415.576,022	18.6
94	570.610,992 415.576,022	95	570.611,14 415.570,424	5.6	95	570.611,14 415.570,424	96	570.616,98 415.552,43	18.918	96	570.616,98 415.552,43	97	570.620,36 415.553,495	3.544
97	570.620,36 415.553,495	98	570.619,964 415.554,624	1.197	98	570.619,964 415.554,624	99	570.621,096 415.555,022	1.2	99	570.621,096 415.555,022	100	570.621,494 415.553,89	1.2
100	570.621,494 415.553,89	101	570.620,362 415.553,492	1.2	101	570.620,362 415.553,492	102	570.616,981 415.552,427	3.544	102	570.616,981 415.552,427	103	570.617,685 415.550,26	2.279
103	570.617,685 415.550,26	104	570.622,644 415.519,804	30.857	104	570.622,644 415.519,804	105	570.624,166 415.516,263	3.854	105	570.624,166 415.516,263	106	570.637,69 415.485,56	33.55
106	570.637,69 415.485,56	107	570.639,258 415.481,891	3.99	107	570.639,258 415.481,891	108	570.642,35 415.479,35	4.003	108	570.642,35 415.479,35	109	570.648,398 415.472,416	9.2
109	570.648,398 415.472,416	1	570.657,244 415.458,78	16.254										

**** Lungimile segmentelor sunt determinate în planul de proiecție Stereo 70 și sunt rotunjite la 1 milimetru.**

***** Distanța dintre puncte este formată din segmente cumulate ce sunt mai mici decât valoarea 1 milimetru.**

**DATE DESPRE IMOBILUL NR. 2229**

Oficiul de Cadastru și Publicitate Imobiliară PRAHOVA
Biroul de Cadastru și Publicitate Imobiliară Vălenii de Munte

A. Partea I. Descrierea imobilului

TEREN Necunoscut

Adresa: Loc. Scurtesti, Str Ulita Stadionului, Jud. Prahova

Nr. Crt	Nr cadastral Nr. topografic	Suprafața* (mp)	Observații / Referințe
A1		2.767	Sector cadastral:29 Teren neimprejmuit;

B. Partea II. Proprietari și acte

Inscrieri privitoare la dreptul de proprietate și alte drepturi reale	Referințe
/	
Act Normativ nr. 1359, din 27/12/2001 emis de GUVERNUL ROMANIEI (ACT AD. 24/23.08.1999 EMIS DE PRIMARIA COMUNEI STEFESTI);	
B1	A1
Intabulare, drept de PROPRIETATE, dobandit prin Lege, cota actuala 1/1 1) COMUNA STEFESTI, CIF:2843590, DOMENIU PUBLIC	

C. Partea III. SARCINI .

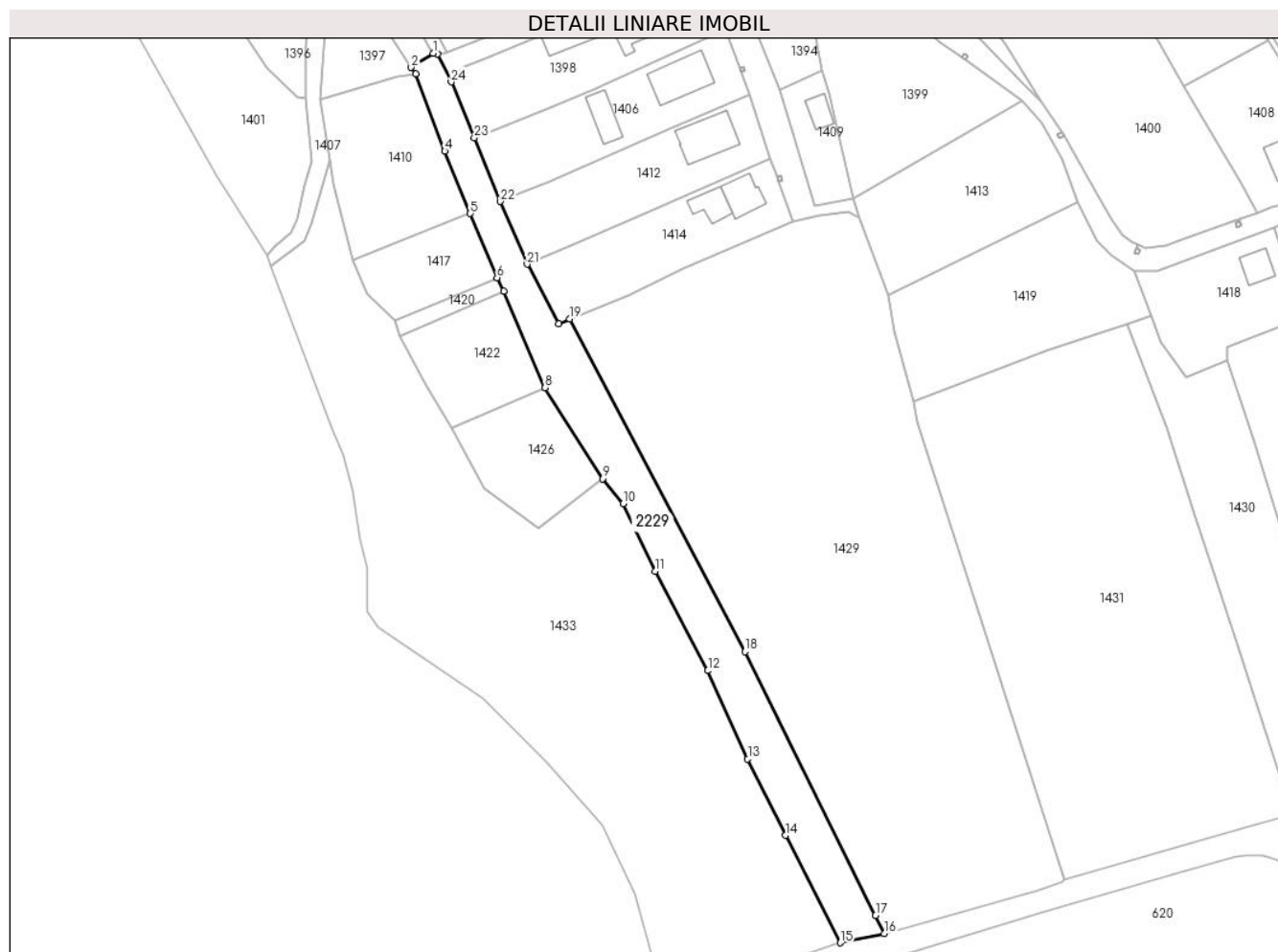
Inscrieri privind dezmembramintele dreptului de proprietate, drepturi reale de garanție și sarcini	Referințe
NU SUNT	

Anexa Nr. 1 La Partea I

Teren

Nr cadastral	Suprafața (mp)*	Observații / Referințe
	2.767	

* Suprafața este determinată în planul de proiecție Stereo 70.



Date referitoare la teren

Crt	Categorie folosință	Intravilan	Suprafața (mp)	Tarla	Parcelă	Nr. topo	Observații / Referințe
1	drum	NU	2.013	-	-	-	
2	drum	DA	754	-	-	-	

Lungime Segmente

1) Valorile lungimilor segmentelor sunt obținute din proiecție în plan.

Punct început	X / Y	Punct sfârșit	X / Y	Lungime segment (** (m))
1	570.662,988 415.462,484	2	570.657,244 415.458,78	6.835
3	570.658,37 415.457,044	4	570.666,034 415.436,857	21.593
5	570.672,706 415.420,536	6	570.679,72 415.403,784	18.16
7	570.681,467 415.400,281	8	570.692,265 415.374,972	27.516

Punct început	X / Y	Punct sfârșit	X / Y	Lungime segment (** (m))
2	570.657,244 415.458,78	3	570.658,37 415.457,044	2.069
4	570.666,034 415.436,857	5	570.672,706 415.420,536	17.633
6	570.679,72 415.403,784	7	570.681,467 415.400,281	3.915
8	570.692,265 415.374,972	9	570.707,3 415.351,184	28.141

Punct început	X / Y	Punct sfârșit	X / Y	Lungime segment (** (m)
9	570.707,3 415.351,184	10	570.712,67 415.344,669	8.443
11	570.721,07 415.326,961	12	570.734,889 415.301,011	29.4
13	570.745,302 415.277,901	14	570.755,134 415.257,93	22.26
15	570.769,564 415.229,836	16	570.781,025 415.232,223	11.707
17	570.778,798 415.237,015	18	570.744,554 415.305,958	76.98
19	570.698,759 415.393,036	20	570.695,877 415.391,79	3.14
21	570.687,57 415.407,29	22	570.680,592 415.423,73	17.859
23	570.673,754 415.440,355	24	570.667,679 415.454,962	15.819
25	570.664,171 415.462,281	1	570.662,988 415.462,484	1.2

Punct început	X / Y	Punct sfârșit	X / Y	Lungime segment (** (m)
10	570.712,67 415.344,669	11	570.721,07 415.326,961	19.6
12	570.734,889 415.301,011	13	570.745,302 415.277,901	25.347
14	570.755,134 415.257,93	15	570.769,564 415.229,836	31.584
16	570.781,025 415.232,223	17	570.778,798 415.237,015	5.285
18	570.744,554 415.305,958	19	570.698,759 415.393,036	98.385
20	570.695,877 415.391,79	21	570.687,57 415.407,29	17.586
22	570.680,592 415.423,73	23	570.673,754 415.440,355	17.977
24	570.667,679 415.454,962	25	570.664,171 415.462,281	8.117

** Lungimile segmentelor sunt determinate în planul de proiecție Stereo 70 și sunt rotunjite la 1 milimetru.

*** Distanța dintre puncte este formată din segmente cumulate ce sunt mai mici decât valoarea 1 milimetru.

**DATE DESPRE IMOBILUL NR. 2230**

Oficiul de Cadastru și Publicitate Imobiliară PRAHOVA
Biroul de Cadastru și Publicitate Imobiliară Vălenii de Munte

A. Partea I. Descrierea imobilului

TEREN Intravilan

Adresa: Loc. Scurtesti, Jud. Prahova

Nr. Crt	Nr cadastral Nr. topografic	Suprafața* (mp)	Observații / Referințe
A1		100	Sector cadastral:27 Teren imprejmuit;

B. Partea II. Proprietari și acte

Inscrieri privitoare la dreptul de proprietate și alte drepturi reale		Referințe
/		
Act Normativ nr. 7, din 13/03/1996 emis de PARLAMENTUL ROMANIEI (ART. 13);		
B1	Inscrierea posesiei, drept de PROPRIETATE, dobandit prin Constituire, cota actuala 1/1 1) NEIDENTIFICAT NEIDENTIFICAT	A1
B2	SE NOTEAZA MENTIUNEA DE PROPRIETAR NEIDENTIFICAT	A1

C. Partea III. SARCINI .

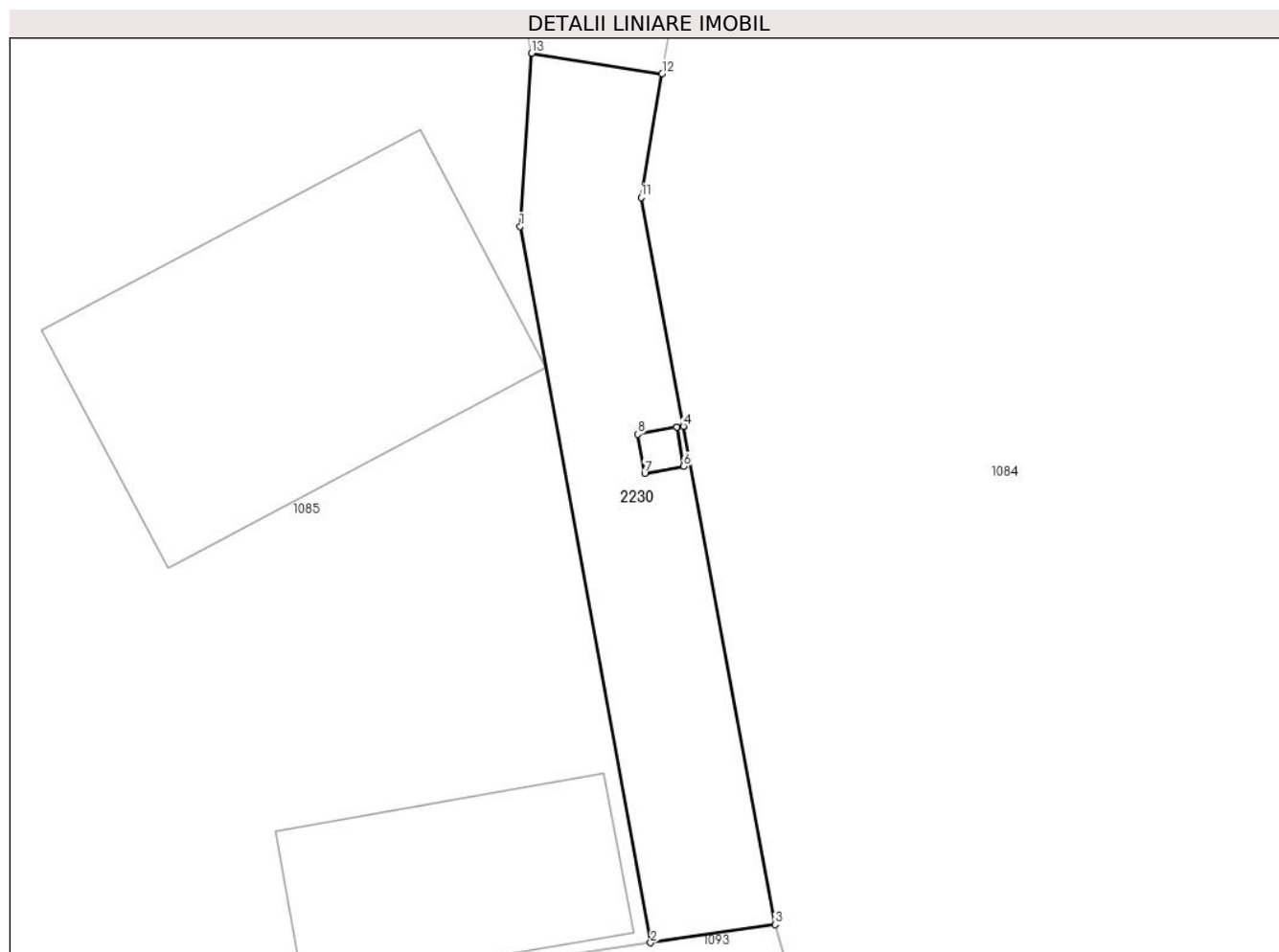
Inscrieri privind dezmembramintele dreptului de proprietate, drepturi reale de garanție și sarcini	Referințe
NU SUNT	

Anexa Nr. 1 La Partea I

Teren

Nr cadastral	Suprafața (mp)*	Observații / Referințe
	100	

* Suprafața este determinată în planul de proiecție Stereo 70.



Date referitoare la teren

Crt	Categorie folosință	Intravilan	Suprafața (mp)	Tarla	Parcelă	Nr. topo	Observații / Referințe
1	drum	DA	100	-	-	-	

Lungime Segmente

1) Valorile lungimilor segmentelor sunt obținute din proiecție în plan.

Punct început	X / Y	Punct sfârșit	X / Y	Lungime segment (** (m)
1	570.310,0 416.588,5	2	570.313,949 416.566,821	22.035
2	570.313,949 416.566,821	3	570.317,72 416.567,374	3.811
3	570.317,72 416.567,374	4	570.314,939 416.582,45	15.33
4	570.314,939 416.582,45	5	570.314,739 416.582,419	0.203
5	570.314,739 416.582,419	6	570.314,951 416.581,241	1.197

Punct început	X / Y	Punct sfârșit	X / Y	Lungime segment (** (m)
6	570.314,951 416.581,241	7	570.313,77 416.581,028	1.2
7	570.313,77 416.581,028	8	570.313,557 416.582,209	1.2
8	570.313,557 416.582,209	9	570.314,738 416.582,422	1.2
9	570.314,738 416.582,422	10	570.314,938 416.582,453	0.203
10	570.314,938 416.582,453	11	570.313,662 416.589,373	7.038
11	570.313,662 416.589,373	12	570.314,294 416.593,12	3.8
12	570.314,294 416.593,12	13	570.310,342 416.593,738	4.0
13	570.310,342 416.593,738	1	570.310,0 416.588,5	5.249

** Lungimile segmentelor sunt determinate în planul de proiecție Stereo 70 și sunt rotunjite la 1 milimetru.

*** Distanța dintre puncte este formată din segmente cumulate ce sunt mai mici decât valoarea 1 milimetru.

**DATE DESPRE IMOBILUL NR. 2231**

Oficiul de Cadastru și Publicitate Imobiliară PRAHOVA
Biroul de Cadastru și Publicitate Imobiliară Vălenii de Munte

A. Partea I. Descrierea imobilului

TEREN Intravilan

Adresa: Loc. Scurtesti, Jud. Prahova

Nr. Crt	Nr cadastral Nr. topografic	Suprafața* (mp)	Observații / Referințe
A1		516	Sector cadastral:27 Teren imprejmuit;

B. Partea II. Proprietari și acte

Inscrieri privitoare la dreptul de proprietate și alte drepturi reale		Referințe
/		
Act Normativ nr. 7, din 13/03/1996 emis de PARLAMENTUL ROMANIEI (ART. 13);		
B1	Inscrierea posesiei, drept de PROPRIETATE, dobandit prin Constituire, cota actuala 1/1 1) NEIDENTIFICAT NEIDENTIFICAT	A1
B2	SE NOTEAZA MENTIUNEA DE PROPRIETAR NEIDENTIFICAT	A1

C. Partea III. SARCINI .

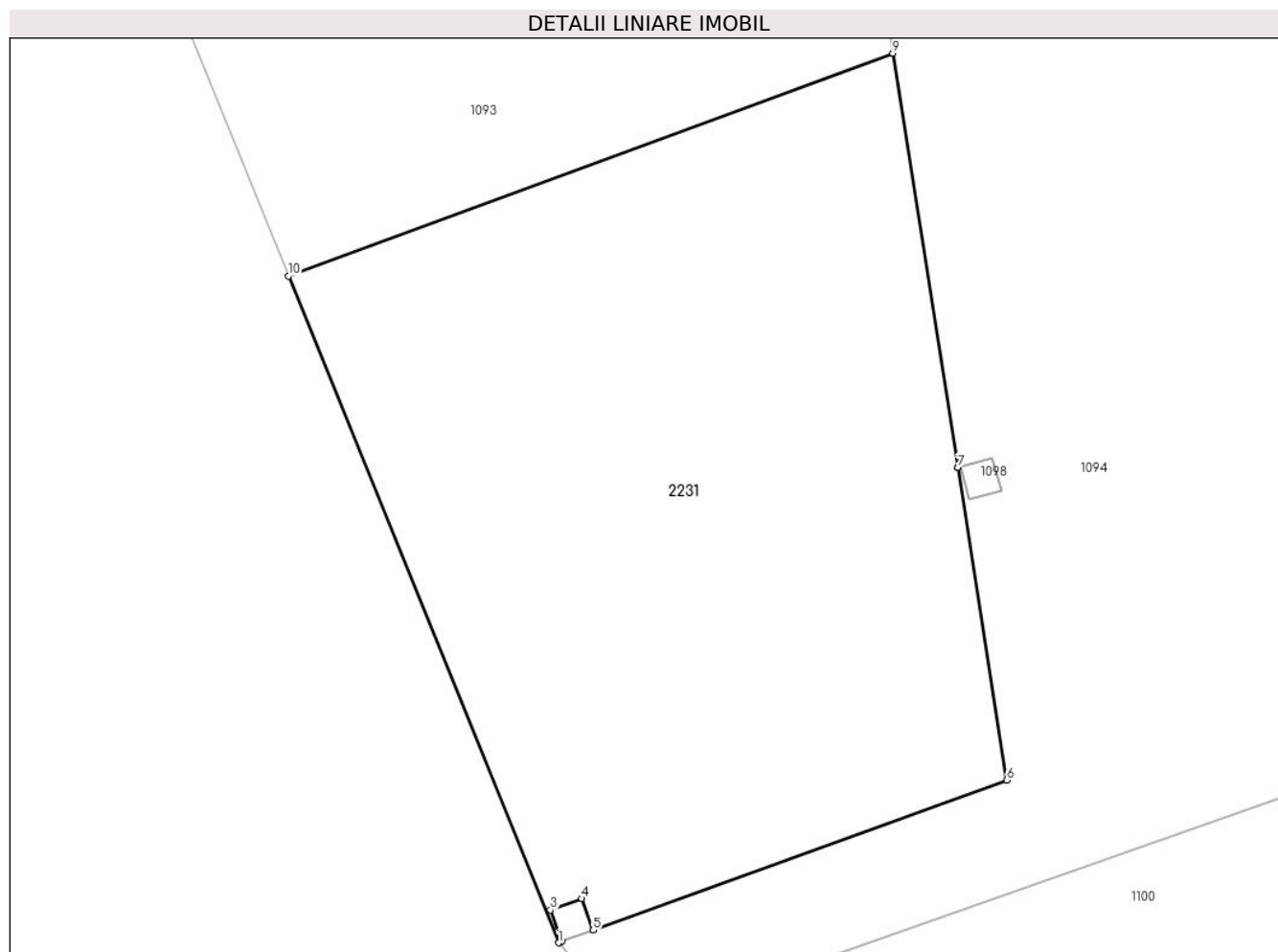
Inscrieri privind dezmembramintele dreptului de proprietate, drepturi reale de garanție și sarcini	Referințe
NU SUNT	

Anexa Nr. 1 La Partea I

Teren

Nr cadastral	Suprafața (mp)*	Observații / Referințe
	516	

* Suprafața este determinată în planul de proiecție Stereo 70.



Date referitoare la teren

Crt	Categorie folosință	Intra vilan	Suprafața (mp)	Tarla	Parcelă	Nr. topo	Observații / Referințe
1	faneata	DA	516	-	-	-	

Lungime Segmente

1) Valorile lungimilor segmentelor sunt obținute din proiecție în plan.

Punct început	X / Y	Punct sfârșit	X / Y	Lungime segment (** (m)
1	570.313,341 416.501,177	2	570.313,46 416.501,22	0.126
2	570.313,46 416.501,22	3	570.313,051 416.502,348	1.2
3	570.313,051 416.502,348	4	570.314,179 416.502,757	1.2
4	570.314,179 416.502,757	5	570.314,588 416.501,629	1.2
5	570.314,588 416.501,629	6	570.329,401 416.506,997	15.756

Punct început	X / Y	Punct sfârșit	X / Y	Lungime segment (** (m)
6	570.329,401 416.506,997	7	570.327,645 416.518,196	11.336
7	570.327,645 416.518,196	8	570.327,644 416.518,199	0.003
8	570.327,644 416.518,199	9	570.325,319 416.533,025	15.007
9	570.325,319 416.533,025	10	570.303,668 416.525,05	23.073
10	570.303,668 416.525,05	1	570.313,341 416.501,177	25.758

** Lungimile segmentelor sunt determinate în planul de proiecție Stereo 70 și sunt rotunjite la 1 milimetru.

*** Distanța dintre puncte este formată din segmente cumulate ce sunt mai mici decât valoarea 1 milimetru.

**DATE DESPRE IMOBILUL NR. 2232**

Oficiul de Cadastru și Publicitate Imobiliară PRAHOVA
 Biroul de Cadastru și Publicitate Imobiliară Vălenii de Munte

A. Partea I. Descrierea imobilului

TEREN Intravilan

Adresa: Loc. Scurtesti, Jud. Prahova

Nr. Crt	Nr cadastral Nr. topografic	Suprafața* (mp)	Observații / Referințe
A1		574	Sector cadastral:29 Teren imprejmuit;

B. Partea II. Proprietari și acte

Inscrieri privitoare la dreptul de proprietate și alte drepturi reale	Referințe
/	
Act Administrativ nr. 26, din 30/08/2021 emis de PRIMARIA COMUNEI STEFESTI;	
B1	A1
Intabulare, drept de PROPRIETATE, dobandit prin Lege, cota actuala 1/1 1) COMUNA STEFESTI, CIF:2843590, DOMENIU PRIVAT	

C. Partea III. SARCINI .

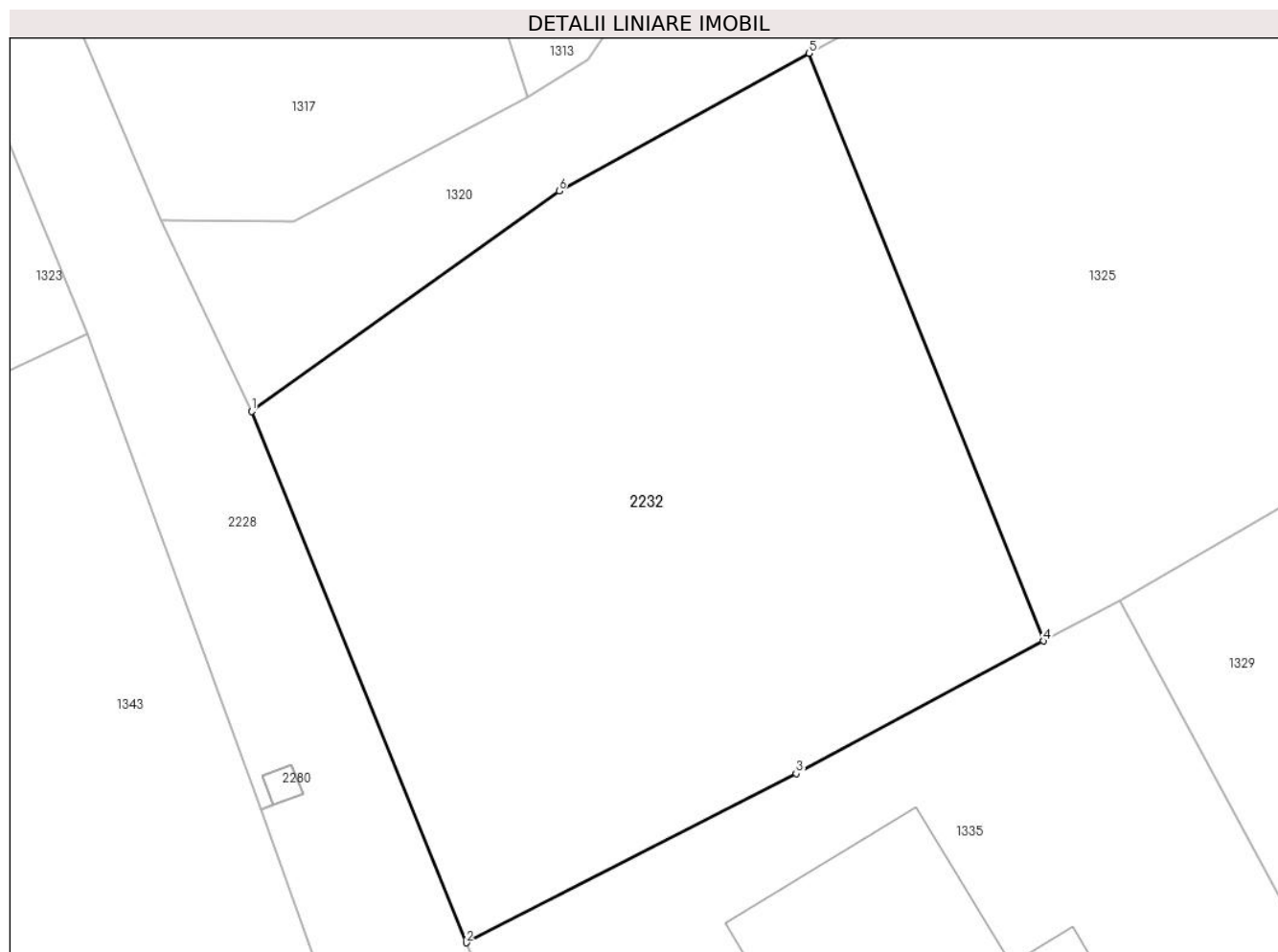
Inscrieri privind dezmembramintele dreptului de proprietate, drepturi reale de garanție și sarcini	Referințe
NU SUNT	

Anexa Nr. 1 La Partea I

Teren

Nr cadastral	Suprafața (mp)*	Observații / Referințe
	574	

* Suprafața este determinată în planul de proiecție Stereo 70.



Date referitoare la teren

Crt	Categorie folosință	Intravilan	Suprafața (mp)	Tarla	Parcelă	Nr. topo	Observații / Referințe
1	arabil	DA	574	-	-	-	

Lungime Segmente

1) Valorile lungimilor segmentelor sunt obținute din proiecție în plan.

Punct început	X / Y	Punct sfârșit	X / Y	Lungime segment (** (m)
1	570.592,717 415.635,907	2	570.600,849 415.615,758	21.728
2	570.600,849 415.615,758	3	570.613,369 415.622,177	14.069
3	570.613,369 415.622,177	4	570.622,758 415.627,204	10.65
4	570.622,758 415.627,204	5	570.613,859 415.649,491	23.998
5	570.613,859 415.649,491	6	570.604,375 415.644,265	10.828

Punct început	X / Y	Punct sfârșit	X / Y	Lungime segment (** (m)
6	570.604,375 415.644,265	1	570.592,717 415.635,907	14.345

** Lungimile segmentelor sunt determinate în planul de proiecție Stereo 70 și sunt rotunjite la 1 milimetru.

*** Distanța dintre puncte este formată din segmente cumulate ce sunt mai mici decât valoarea 1 milimetru.

**DATE DESPRE IMOBILUL NR. 2233**

Oficiul de Cadastru și Publicitate Imobiliară PRAHOVA
Biroul de Cadastru și Publicitate Imobiliară Vălenii de Munte

A. Partea I. Descrierea imobilului

TEREN Intravilan

Adresa: Loc. Scurtesti, Jud. Prahova

Nr. Crt	Nr cadastral Nr. topografic	Suprafața* (mp)	Observații / Referințe
A1		1	Sector cadastral:27 Teren neimprijmit;

Construcții

Crt	Nr cadastral Nr. topografic	Adresa	Observații / Referințe
A1.1		Loc. Scurtesti, Jud. Prahova	Nr. niveluri:1; S. construita la sol:1 mp; STALP ENERGIE ELECTRICA LEA 20KW

B. Partea II. Proprietari și acte

Inscrieri privitoare la dreptul de proprietate și alte drepturi reale		Referințe
/		
Act Normativ nr. 123, din 10/07/2012 emis de PARLAMENTUL ROMANIEI;		
B1	Intabulare, drept de PROPRIETATE, dobandit prin Lege, cota actuala 1/1 1) STATUL ROMAN, CIF:9999999999999	A1, A1.1
Act Normativ nr. 980, din 16/12/2015 emis de GUVERNUL ROMANIEI;		
B2	Intabulare, drept de ADMINISTRARE, dobandit prin Lege 1) MINISTERUL ECONOMIEI, ENERGIEI SI MEDIULUI DE AFACERI, CIF:9999999999999	A1, A1.1
Act Administrativ nr. 9, din 07/10/2005 emis de MINISTERUL ECONOMIEI SI COMERTULUI (act aditional 1/10.06.2008 emis de Ministerul Economiei si Finantelor, act aditional 2/18.06.2015 emis de Ministerul Energiei, Intreprinderilor Mici si Mijlocii si Mediului de Afaceri, act aditional 3/10.02.2016 emis de Ministerul Energiei, act aditional 4/02.03.2017 emis de Ministerul Energiei);		
B3	Intabulare, drept de CONCESIUNE, dobandit prin Lege 1) DISTRIBUTIE ENERGIE ELECTRICA ROMANIA SA, CIF:14476722	A1, A1.1

C. Partea III. SARCINI .

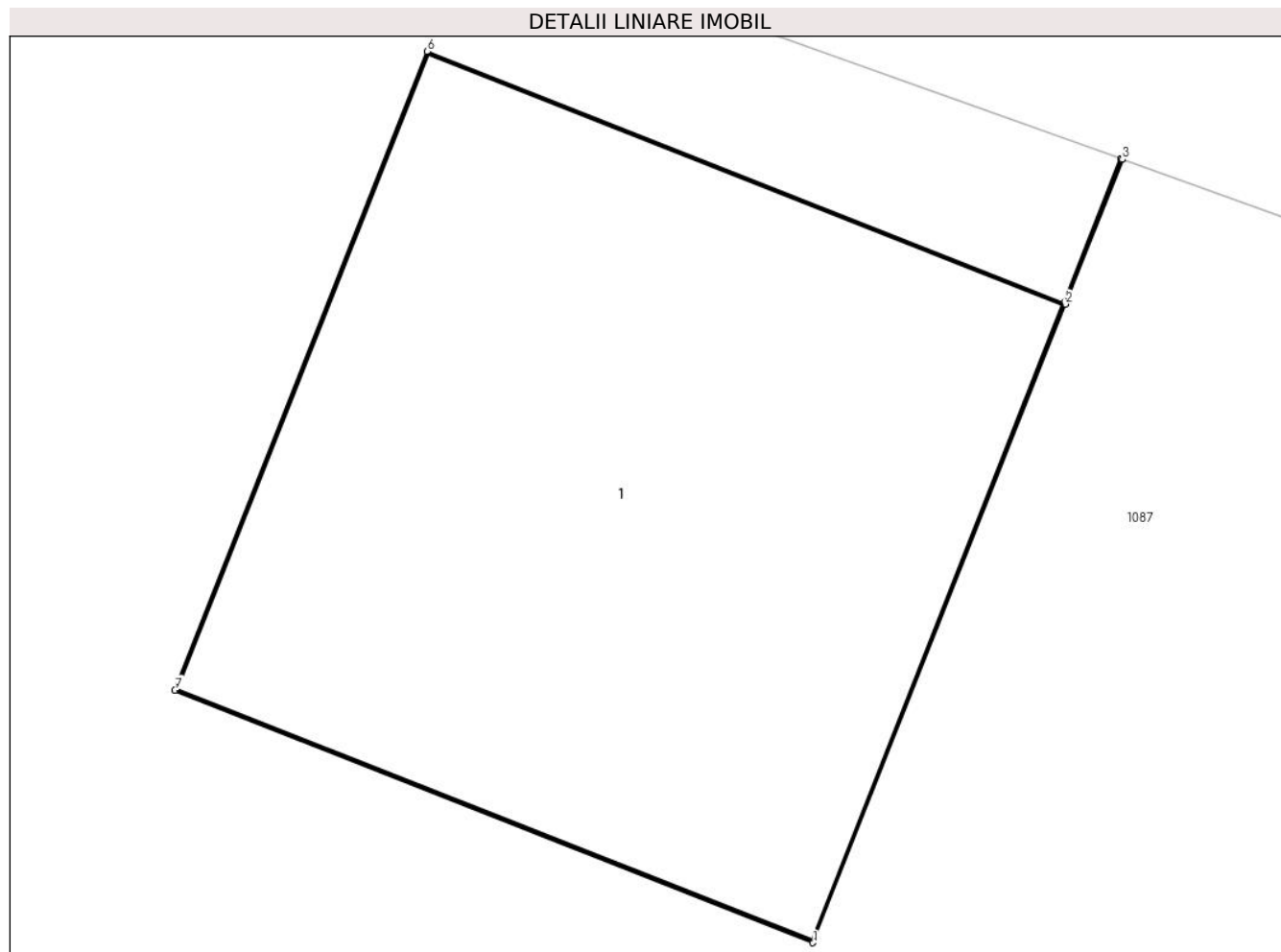
Inscrieri privind dezmembramintele dreptului de proprietate, drepturi reale de garanție și sarcini	Referințe
NU SUNT	

Anexa Nr. 1 La Partea I

Teren

Nr cadastral	Suprafața (mp)*	Observații / Referințe
	1	

* Suprafața este determinată în planul de proiecție Stereo 70.



Date referitoare la teren

Crt	Categorie folosință	Intra vilan	Suprafața (mp)	Tarla	Parcelă	Nr. topo	Observații / Referințe
1	curți constructii	DA	1	-	-	-	

Date referitoare la construcții

Crt	Număr	Destinație construcție	Supraf. (mp)	Situație juridică	Observații / Referințe
A1.1		construcții industriale și edilitare	1	Cu acte	Nr. niveluri:1; S. construită la sol:1 mp; STALP ENERGIE ELECTRICA LEA 20KW

Lungime Segmente

1) Valorile lungimilor segmentelor sunt obținute din proiecție în plan.

Punct început	X / Y	Punct sfârșit	X / Y	Lungime segment (** (m)
1	570.470,047 416.598,558	2	570.470,489 416.599,674	1.2
2	570.470,489 416.599,674	3	570.470,589 416.599,927	0.272
3	570.470,589 416.599,927	4	570.470,586 416.599,928	0.003

Punct început	X / Y	Punct sfârșit	X / Y	Lungime segment (** (m)
4	570.470,586 416.599,928	5	570.470,486 416.599,675	0.272
5	570.470,486 416.599,675	6	570.469,373 416.600,115	1.197
6	570.469,373 416.600,115	7	570.468,932 416.598,999	1.2
7	570.468,932 416.598,999	1	570.470,047 416.598,558	1.2

** Lungimile segmentelor sunt determinate în planul de proiecție Stereo 70 și sunt rotunjite la 1 milimetru.

*** Distanța dintre puncte este formată din segmente cumulate ce sunt mai mici decât valoarea 1 milimetru.

**DATE DESPRE IMOBILUL NR. 2234**

Oficiul de Cadastru și Publicitate Imobiliară PRAHOVA
Biroul de Cadastru și Publicitate Imobiliară Vălenii de Munte

A. Partea I. Descrierea imobilului

TEREN Intravilan

Adresa: Loc. Scurtesti, Jud. Prahova

Nr. Crt	Nr cadastral Nr. topografic	Suprafața* (mp)	Observații / Referințe
A1		1	Sector cadastral:27 Teren neimpregmuit;

Construcții

Crt	Nr cadastral Nr. topografic	Adresa	Observații / Referințe
A1.1		Loc. Scurtesti, Jud. Prahova	Nr. niveluri:1; S. construita la sol:1 mp; STALP ENERGIE ELECTRICA LEA 20KW

B. Partea II. Proprietari și acte

Inscrieri privitoare la dreptul de proprietate și alte drepturi reale		Referințe
/		
Act Normativ nr. 123, din 10/07/2012 emis de PARLAMENTUL ROMANIEI;		
B1	Intabulare, drept de PROPRIETATE, dobandit prin Lege, cota actuala 1/1 1) STATUL ROMAN, CIF:9999999999999	A1, A1.1
Act Normativ nr. 980, din 16/12/2015 emis de GUVERNUL ROMANIEI;		
B2	Intabulare, drept de ADMINISTRARE, dobandit prin Lege 1) MINISTERUL ECONOMIEI, ENERGIEI SI MEDIULUI DE AFACERI, CIF:9999999999999	A1, A1.1
Act Administrativ nr. 9, din 07/10/2005 emis de MINISTERUL ECONOMIEI SI COMERTULUI (act aditional 1/10.06.2008 emis de Ministerul Economiei si Finantelor, act aditional 2/18.06.2015 emis de Ministerul Energiei, Intreprinderilor Mici si Mijlocii si Mediului de Afaceri, act aditional 3/10.02.2016 emis de Ministerul Energiei, act aditional 4/02.03.2017 emis de Ministerul Energiei);		
B3	Intabulare, drept de CONCESIUNE, dobandit prin Lege 1) DISTRIBUTIE ENERGIE ELECTRICA ROMANIA SA, CIF:14476722	A1, A1.1

C. Partea III. SARCINI .

Inscrieri privind dezmembramintele dreptului de proprietate, drepturi reale de garanție și sarcini	Referințe
NU SUNT	

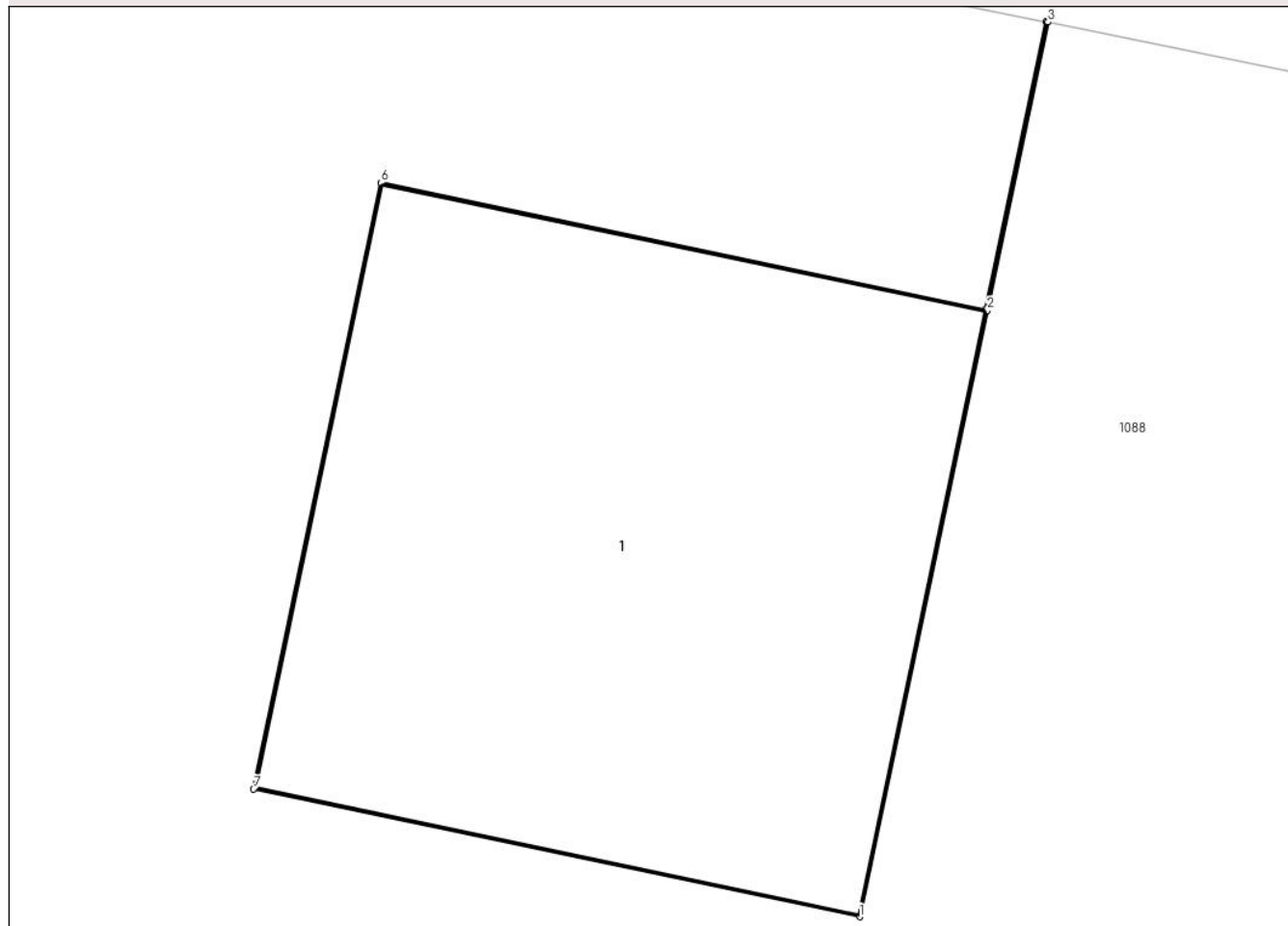
Anexa Nr. 1 La Partea I

Teren

Nr cadastral	Suprafața (mp)*	Observații / Referințe
	1	

* Suprafața este determinată în planul de proiecție Stereo 70.

DETALII LINIARE IMOBIL



Date referitoare la teren

Crt	Categorie folosință	Intra vilan	Suprafața (mp)	Tarla	Parcelă	Nr. topo	Observații / Referințe
1	curți constructii	DA	1	-	-	-	

Date referitoare la construcții

Crt	Număr	Destinație construcție	Supraf. (mp)	Situație juridică	Observații / Referințe
A1.1		construcții industriale și edilitare	1	Cu acte	Nr. niveluri:1; S. construită la sol:1 mp; STALP ENERGIE ELECTRICA LEA 20KW

Lungime Segmente

1) Valorile lungimilor segmentelor sunt obținute din proiecție în plan.

Punct început	X / Y	Punct sfârșit	X / Y	Lungime segment (** (m)
1	570.508,033 416.587,758	2	570.508,28 416.588,932	1.2
2	570.508,28 416.588,932	3	570.508,398 416.589,49	0.571
3	570.508,398 416.589,49	4	570.508,395 416.589,491	0.003

Punct început	X / Y	Punct sfârșit	X / Y	Lungime segment (** (m)
4	570.508,395 416.589,491	5	570.508,277 416.588,932	0.571
5	570.508,277 416.588,932	6	570.507,106 416.589,179	1.197
6	570.507,106 416.589,179	7	570.506,858 416.588,005	1.2
7	570.506,858 416.588,005	1	570.508,033 416.587,758	1.2

** Lungimile segmentelor sunt determinate în planul de proiecție Stereo 70 și sunt rotunjite la 1 milimetru.

*** Distanța dintre puncte este formată din segmente cumulate ce sunt mai mici decât valoarea 1 milimetru.

**DATE DESPRE IMOBILUL NR. 2235**

Oficiul de Cadastru și Publicitate Imobiliară PRAHOVA
Biroul de Cadastru și Publicitate Imobiliară Vălenii de Munte

A. Partea I. Descrierea imobilului

TEREN Intravilan

Adresa: Loc. Scurtesti, Jud. Prahova

Nr. Crt	Nr cadastral Nr. topografic	Suprafața* (mp)	Observații / Referințe
A1		1	Sector cadastral:27 Teren neimprijmit;

Construcții

Crt	Nr cadastral Nr. topografic	Adresa	Observații / Referințe
A1.1		Loc. Scurtesti, Jud. Prahova	Nr. niveluri:1; S. construita la sol:1 mp; STALP ENERGIE ELECTRICA LEA 20KW

B. Partea II. Proprietari și acte

Inscrieri privitoare la dreptul de proprietate și alte drepturi reale		Referințe
/		
Act Normativ nr. 123, din 10/07/2012 emis de PARLAMENTUL ROMANIEI;		
B1	Intabulare, drept de PROPRIETATE, dobandit prin Lege, cota actuala 1/1 1) STATUL ROMAN, CIF:9999999999999	A1, A1.1
Act Normativ nr. 980, din 16/12/2015 emis de GUVERNUL ROMANIEI;		
B2	Intabulare, drept de ADMINISTRARE, dobandit prin Lege 1) MINISTERUL ECONOMIEI, ENERGIEI SI MEDIULUI DE AFACERI, CIF:9999999999999	A1, A1.1
Act Administrativ nr. 9, din 07/10/2005 emis de MINISTERUL ECONOMIEI SI COMERTULUI (act aditional 1/10.06.2008 emis de Ministerul Economiei si Finantelor, act aditional 2/18.06.2015 emis de Ministerul Energiei, Intreprinderilor Mici si Mijlocii si Mediului de Afaceri, act aditional 3/10.02.2016 emis de Ministerul Energiei, act aditional 4/02.03.2017 emis de Ministerul Energiei);		
B3	Intabulare, drept de CONCESIUNE, dobandit prin Lege 1) DISTRIBUTIE ENERGIE ELECTRICA ROMANIA SA, CIF:14476722	A1, A1.1

C. Partea III. SARCINI .

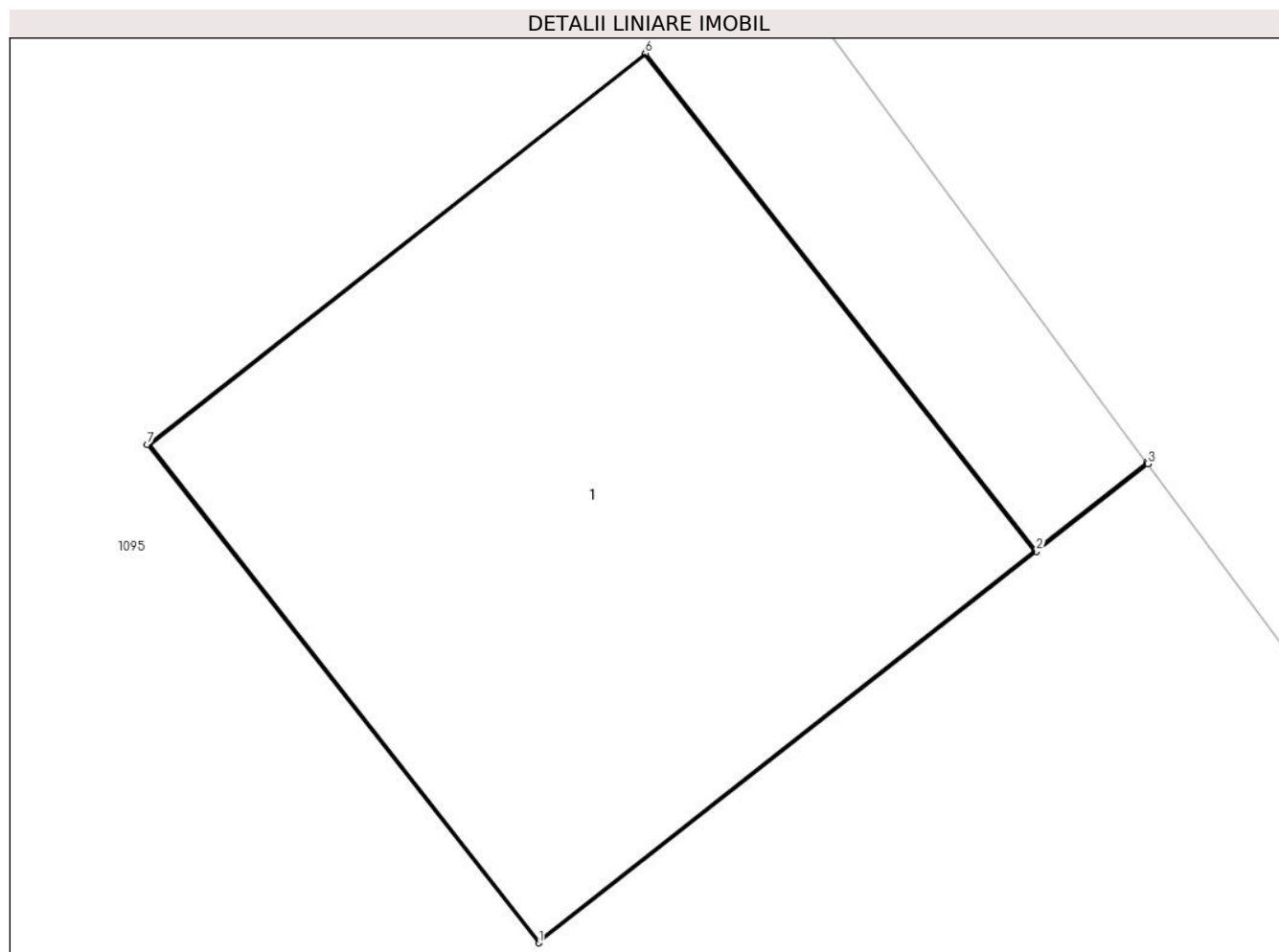
Inscrieri privind dezmembramintele dreptului de proprietate, drepturi reale de garanție și sarcini	Referințe
NU SUNT	

Anexa Nr. 1 La Partea I

Teren

Nr cadastral	Suprafața (mp)*	Observații / Referințe
	1	

* Suprafața este determinată în planul de proiecție Stereo 70.



Date referitoare la teren

Crt	Categorie folosință	Intra vilan	Suprafața (mp)	Tarla	Parcelă	Nr. topo	Observații / Referințe
1	curti constructii	DA	1	-	-	-	

Date referitoare la construcții

Crt	Număr	Destinație construcție	Supraf. (mp)	Situație juridică	Observații / Referințe
A1.1		construcții industriale și edilitare	1	Cu acte	Nr. niveluri:1; S. construita la sol:1 mp; STALP ENERGIE ELECTRICA LEA 20KW

Lungime Segmente

1) Valorile lungimilor segmentelor sunt obținute din proiecție în plan.

Punct început	X / Y	Punct sfârșit	X / Y	Lungime segment (** (m)
1	570.548,43 416.553,106	2	570.549,374 416.553,847	1.2
2	570.549,374 416.553,847	3	570.549,585 416.554,013	0.269
3	570.549,585 416.554,013	4	570.549,583 416.554,016	0.003

Punct început	X / Y	Punct sfârșit	X / Y	Lungime segment (** (m)
4	570.549,583 416.554,016	5	570.549,372 416.553,85	0.269
5	570.549,372 416.553,85	6	570.548,632 416.554,791	1.197
6	570.548,632 416.554,791	7	570.547,689 416.554,05	1.2
7	570.547,689 416.554,05	1	570.548,43 416.553,106	1.2

** Lungimile segmentelor sunt determinate în planul de proiecție Stereo 70 și sunt rotunjite la 1 milimetru.

*** Distanța dintre puncte este formată din segmente cumulate ce sunt mai mici decât valoarea 1 milimetru.

**DATE DESPRE IMOBILUL NR. 2236**

Oficiul de Cadastru și Publicitate Imobiliară PRAHOVA
Biroul de Cadastru și Publicitate Imobiliară Vălenii de Munte

A. Partea I. Descrierea imobilului

TEREN Intravilan

Adresa: Loc. Scurtesti, Jud. Prahova

Nr. Crt	Nr cadastral Nr. topografic	Suprafața* (mp)	Observații / Referințe
A1		1	Sector cadastral:27 Teren neimprijmit;

Construcții

Crt	Nr cadastral Nr. topografic	Adresa	Observații / Referințe
A1.1		Loc. Scurtesti, Jud. Prahova	Nr. niveluri:1; S. construita la sol:1 mp; STALP ENERGIE ELECTRICA LEA 20KW

B. Partea II. Proprietari și acte

Inscrieri privitoare la dreptul de proprietate și alte drepturi reale		Referințe
/		
Act Normativ nr. 123, din 10/07/2012 emis de PARLAMENTUL ROMANIEI;		
B1	Intabulare, drept de PROPRIETATE, dobandit prin Lege, cota actuala 1/1 1) STATUL ROMAN, CIF:9999999999999	A1, A1.1
Act Normativ nr. 980, din 16/12/2015 emis de GUVERNUL ROMANIEI;		
B2	Intabulare, drept de ADMINISTRARE, dobandit prin Lege 1) MINISTERUL ECONOMIEI, ENERGIEI SI MEDIULUI DE AFACERI, CIF:9999999999999	A1, A1.1
Act Administrativ nr. 9, din 07/10/2005 emis de MINISTERUL ECONOMIEI SI COMERTULUI (act aditional 1/10.06.2008 emis de Ministerul Economiei si Finantelor, act aditional 2/18.06.2015 emis de Ministerul Energiei, Intreprinderilor Mici si Mijlocii si Mediului de Afaceri, act aditional 3/10.02.2016 emis de Ministerul Energiei, act aditional 4/02.03.2017 emis de Ministerul Energiei);		
B3	Intabulare, drept de CONCESIUNE, dobandit prin Lege 1) DISTRIBUTIE ENERGIE ELECTRICA ROMANIA SA, CIF:14476722	A1, A1.1

C. Partea III. SARCINI .

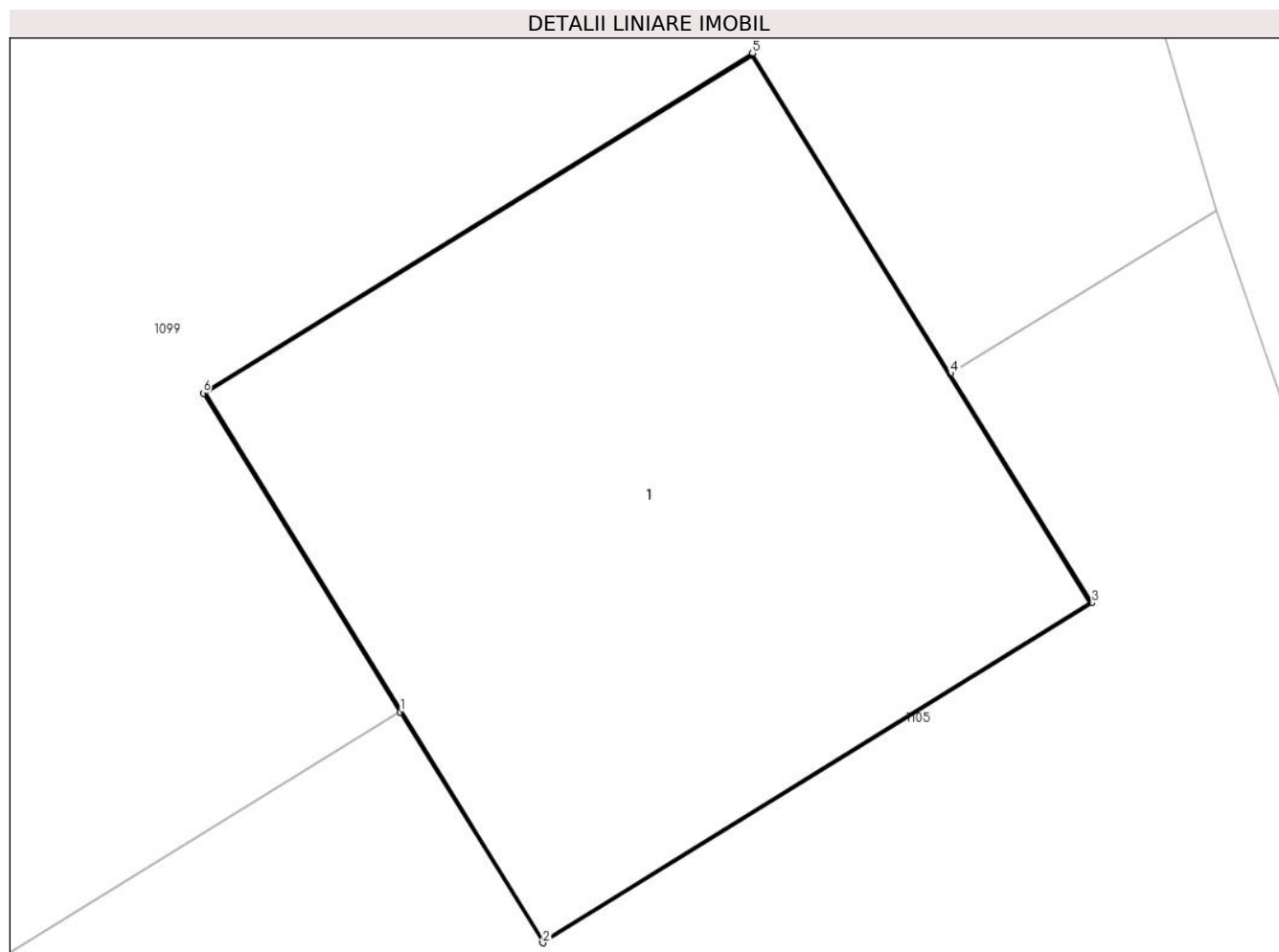
Inscrieri privind dezmembramintele dreptului de proprietate, drepturi reale de garanție și sarcini	Referințe
NU SUNT	

Anexa Nr. 1 La Partea I

Teren

Nr cadastral	Suprafața (mp)*	Observații / Referințe
	1	

* Suprafața este determinată în planul de proiecție Stereo 70.



Date referitoare la teren

Crt	Categorie folosință	Intra vilan	Suprafața (mp)	Tarla	Parcelă	Nr. topo	Observații / Referințe
1	curți constructii	DA	1	-	-	-	

Date referitoare la construcții

Crt	Număr	Destinație construcție	Supraf. (mp)	Situație juridică	Observații / Referințe
A1.1		construcții industriale și edilitare	1	Cu acte	Nr. niveluri:1; S. construita la sol:1 mp; STALP ENERGIE ELECTRICA LEA 20KW

Lungime Segmente

1) Valorile lungimilor segmentelor sunt obținute din proiecție în plan.

Punct început	X / Y	Punct sfârșit	X / Y	Lungime segment (** (m))
1	570.557,358 416.527,782	2	570.557,623 416.527,353	0.504
2	570.557,623 416.527,353	3	570.558,644 416.527,984	1.2
3	570.558,644 416.527,984	4	570.558,38 416.528,41	0.501

Punct început	X / Y	Punct sfârșit	X / Y	Lungime segment (** (m)
4	570.558,38 416.528,41	5	570.558,013 416.529,005	0.699
5	570.558,013 416.529,005	6	570.556,992 416.528,374	1.2
6	570.556,992 416.528,374	1	570.557,358 416.527,782	0.696

** Lungimile segmentelor sunt determinate în planul de proiecție Stereo 70 și sunt rotunjite la 1 milimetru.

*** Distanța dintre puncte este formată din segmente cumulate ce sunt mai mici decât valoarea 1 milimetru.

**DATE DESPRE IMOBILUL NR. 2237**

Oficiul de Cadastru și Publicitate Imobiliară PRAHOVA
Biroul de Cadastru și Publicitate Imobiliară Vălenii de Munte

A. Partea I. Descrierea imobilului

TEREN Intravilan

Adresa: Loc. Scurtesti, Jud. Prahova

Nr. Crt	Nr cadastral Nr. topografic	Suprafața* (mp)	Observații / Referințe
A1		1	Sector cadastral:27 Teren neimprijmit;

Construcții

Crt	Nr cadastral Nr. topografic	Adresa	Observații / Referințe
A1.1		Loc. Scurtesti, Jud. Prahova	Nr. niveluri:1; S. construita la sol:1 mp; STALP ENERGIE ELECTRICA LEA 20KW

B. Partea II. Proprietari și acte

Inscrieri privitoare la dreptul de proprietate și alte drepturi reale		Referințe
/		
Act Normativ nr. 123, din 10/07/2012 emis de PARLAMENTUL ROMANIEI;		
B1	Intabulare, drept de PROPRIETATE, dobandit prin Lege, cota actuala 1/1 1) STATUL ROMAN, CIF:9999999999999	A1, A1.1
Act Normativ nr. 980, din 16/12/2015 emis de GUVERNUL ROMANIEI;		
B2	Intabulare, drept de ADMINISTRARE, dobandit prin Lege 1) MINISTERUL ECONOMIEI, ENERGIEI SI MEDIULUI DE AFACERI, CIF:9999999999999	A1, A1.1
Act Administrativ nr. 9, din 07/10/2005 emis de MINISTERUL ECONOMIEI SI COMERTULUI (act aditional 1/10.06.2008 emis de Ministerul Economiei si Finantelor, act aditional 2/18.06.2015 emis de Ministerul Energiei, Intreprinderilor Mici si Mijlocii si Mediului de Afaceri, act aditional 3/10.02.2016 emis de Ministerul Energiei, act aditional 4/02.03.2017 emis de Ministerul Energiei);		
B3	Intabulare, drept de CONCESIUNE, dobandit prin Lege 1) DISTRIBUTIE ENERGIE ELECTRICA ROMANIA SA, CIF:14476722	A1, A1.1

C. Partea III. SARCINI .

Inscrieri privind dezmembramintele dreptului de proprietate, drepturi reale de garanție și sarcini	Referințe
NU SUNT	

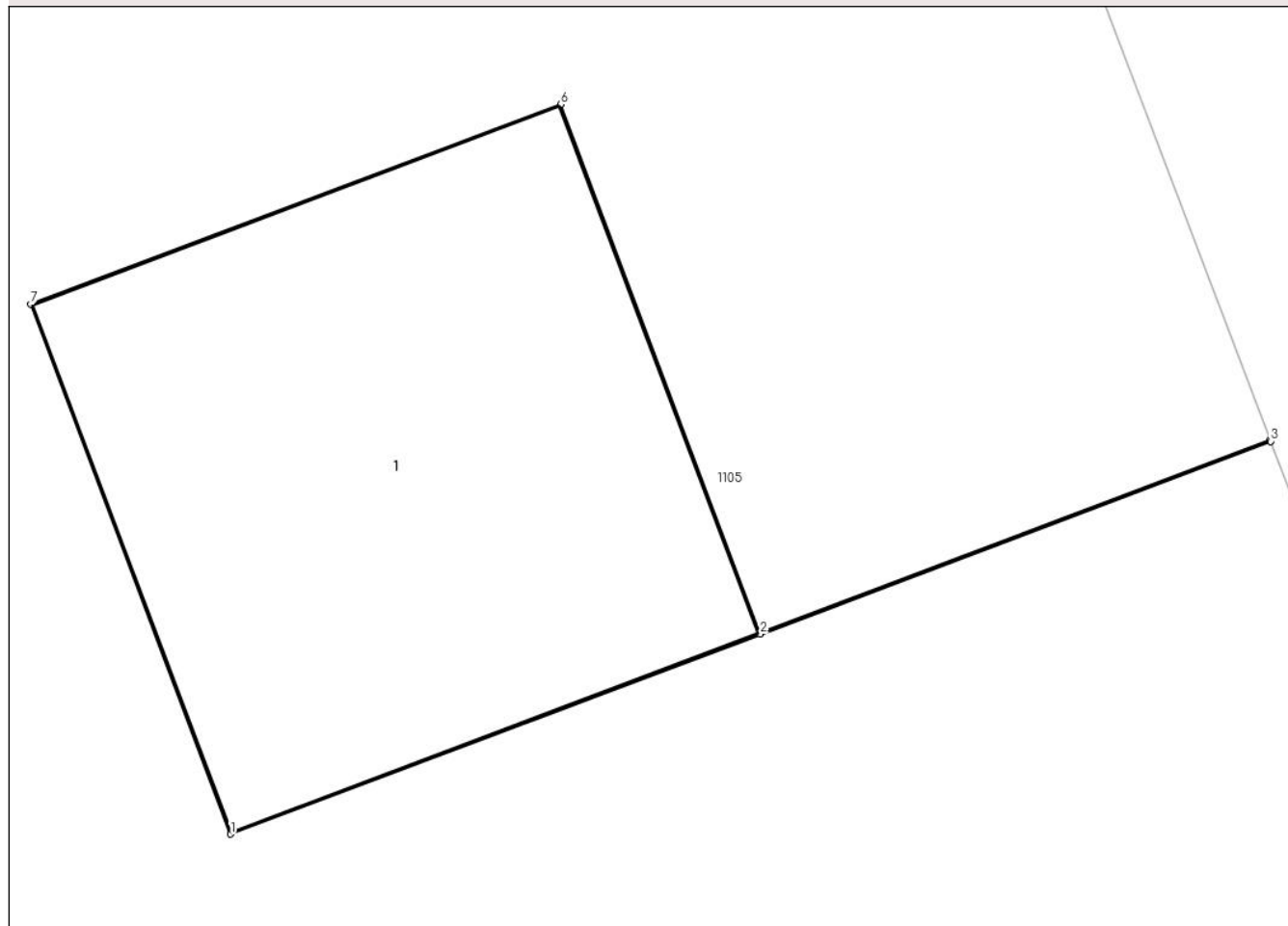
Anexa Nr. 1 La Partea I

Teren

Nr cadastral	Suprafața (mp)*	Observații / Referințe
	1	

* Suprafața este determinată în planul de proiecție Stereo 70.

DETALII LINIARE IMOBIL



Date referitoare la teren

Crt	Categorie folosință	Intravilan	Suprafața (mp)	Tarla	Parcelă	Nr. topo	Observații / Referințe
1	curți constructii	DA	1	-	-	-	

Date referitoare la construcții

Crt	Număr	Destinație construcție	Supraf. (mp)	Situație juridică	Observații / Referințe
A1.1		construcții industriale și edilitare	1	Cu acte	Nr. niveluri:1; S. construită la sol:1 mp; STALP ENERGIE ELECTRICA LEA 20KW

Lungime Segmente

1) Valorile lungimilor segmentelor sunt obținute din proiecție în plan.

Punct început	X / Y	Punct sfârșit	X / Y	Lungime segment (** (m)
1	570.570,046 416.491,391	2	570.571,169 416.491,815	1.2
2	570.571,169 416.491,815	3	570.572,251 416.492,224	1.156
3	570.572,251 416.492,224	4	570.572,25 416.492,227	0.003

Punct început	X / Y	Punct sfârșit	X / Y	Lungime segment (** (m)
4	570.572,25 416.492,227	5	570.571,168 416.491,818	1.157
5	570.571,168 416.491,818	6	570.570,745 416.492,938	1.197
6	570.570,745 416.492,938	7	570.569,623 416.492,514	1.2
7	570.569,623 416.492,514	1	570.570,046 416.491,391	1.2

** Lungimile segmentelor sunt determinate în planul de proiecție Stereo 70 și sunt rotunjite la 1 milimetru.

*** Distanța dintre puncte este formată din segmente cumulate ce sunt mai mici decât valoarea 1 milimetru.

**DATE DESPRE IMOBILUL NR. 2238**

Oficiul de Cadastru și Publicitate Imobiliară PRAHOVA
Biroul de Cadastru și Publicitate Imobiliară Vălenii de Munte

A. Partea I. Descrierea imobilului

TEREN Intravilan

Adresa: Loc. Scurtesti, Jud. Prahova

Nr. Crt	Nr cadastral Nr. topografic	Suprafața* (mp)	Observații / Referințe
A1		1	Sector cadastral:27 Teren neimprijmit;

Construcții

Crt	Nr cadastral Nr. topografic	Adresa	Observații / Referințe
A1.1		Loc. Scurtesti, Jud. Prahova	Nr. niveluri:1; S. construita la sol:1 mp; STALP ENERGIE ELECTRICA LEA 20KW

B. Partea II. Proprietari și acte

Inscrieri privitoare la dreptul de proprietate și alte drepturi reale		Referințe
/		
Act Normativ nr. 123, din 10/07/2012 emis de PARLAMENTUL ROMANIEI;		
B1	Intabulare, drept de PROPRIETATE, dobandit prin Lege, cota actuala 1/1 1) STATUL ROMAN, CIF:9999999999999	A1, A1.1
Act Normativ nr. 980, din 16/12/2015 emis de GUVERNUL ROMANIEI;		
B2	Intabulare, drept de ADMINISTRARE, dobandit prin Lege 1) MINISTERUL ECONOMIEI, ENERGIEI SI MEDIULUI DE AFACERI, CIF:9999999999999	A1, A1.1
Act Administrativ nr. 9, din 07/10/2005 emis de MINISTERUL ECONOMIEI SI COMERTULUI (act aditional 1/10.06.2008 emis de Ministerul Economiei si Finantelor, act aditional 2/18.06.2015 emis de Ministerul Energiei, Intreprinderilor Mici si Mijlocii si Mediului de Afaceri, act aditional 3/10.02.2016 emis de Ministerul Energiei, act aditional 4/02.03.2017 emis de Ministerul Energiei);		
B3	Intabulare, drept de CONCESIUNE, dobandit prin Lege 1) DISTRIBUTIE ENERGIE ELECTRICA ROMANIA SA, CIF:14476722	A1, A1.1

C. Partea III. SARCINI .

Inscrieri privind dezmembramintele dreptului de proprietate, drepturi reale de garanție și sarcini	Referințe
NU SUNT	

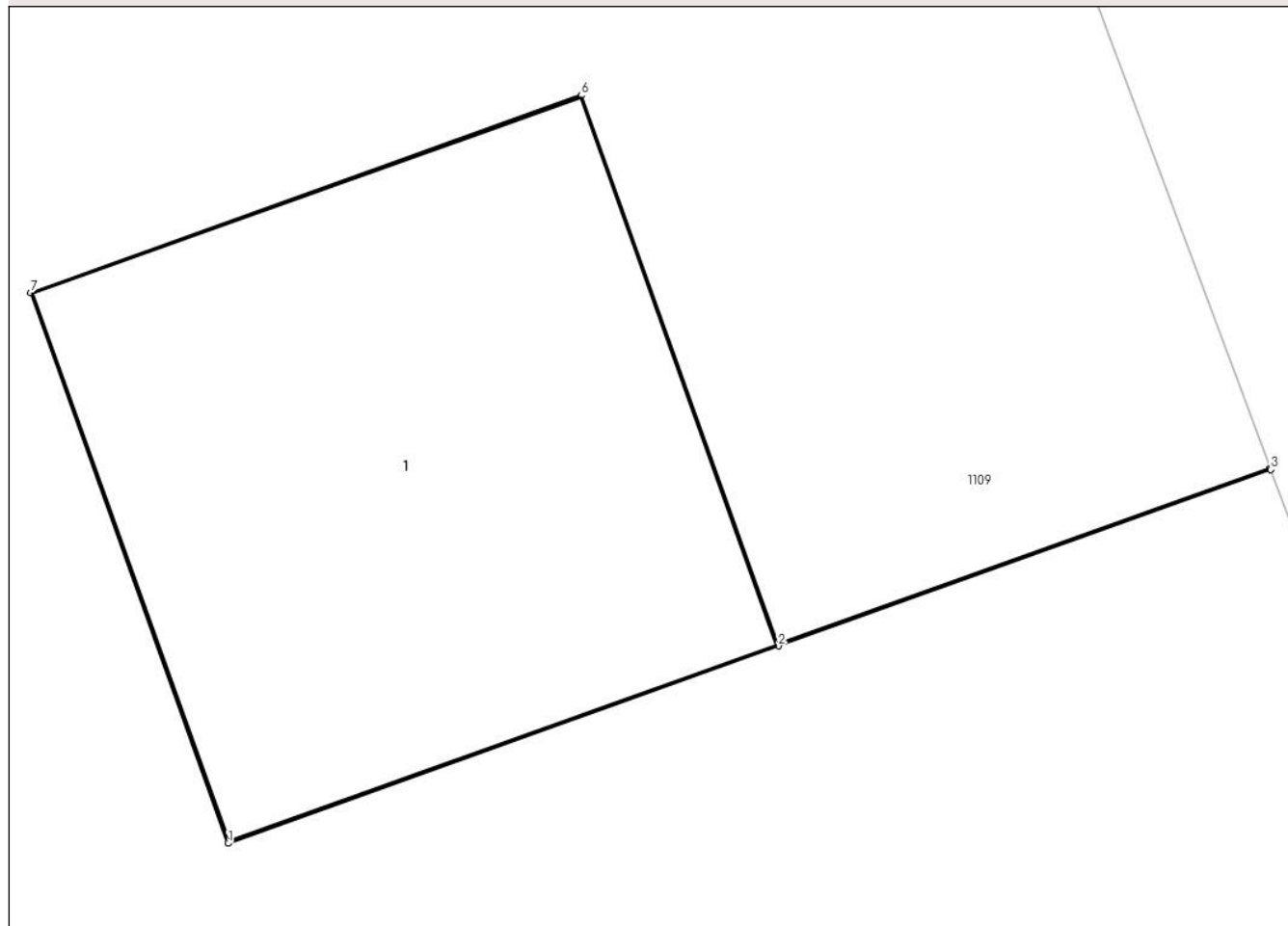
Anexa Nr. 1 La Partea I

Teren

Nr cadastral	Suprafața (mp)*	Observații / Referințe
	1	

* Suprafața este determinată în planul de proiecție Stereo 70.

DETALII LINIARE IMOBIL



Date referitoare la teren

Crt	Categorie folosință	Intravilan	Suprafața (mp)	Tarla	Parcelă	Nr. topo	Observații / Referințe
1	curți constructii	DA	1	-	-	-	

Date referitoare la construcții

Crt	Număr	Destinație construcție	Supraf. (mp)	Situație juridică	Observații / Referințe
A1.1		construcții industriale și edilitare	1	Cu acte	Nr. niveluri:1; S. construită la sol:1 mp; STALP ENERGIE ELECTRICA LEA 20KW

Lungime Segmente

1) Valorile lungimilor segmentelor sunt obținute din proiecție în plan.

Punct început	X / Y	Punct sfârșit	X / Y	Lungime segment (** (m)
1	570.582,771 416.458,938	2	570.583,901 416.459,343	1.2
2	570.583,901 416.459,343	3	570.584,911 416.459,705	1.073
3	570.584,911 416.459,705	4	570.584,91 416.459,708	0.003

Punct început	X / Y	Punct sfârșit	X / Y	Lungime segment (** (m)
4	570.584,91 416.459,708	5	570.583,9 416.459,346	1.073
5	570.583,9 416.459,346	6	570.583,496 416.460,473	1.197
6	570.583,496 416.460,473	7	570.582,366 416.460,068	1.2
7	570.582,366 416.460,068	1	570.582,771 416.458,938	1.2

** Lungimile segmentelor sunt determinate în planul de proiecție Stereo 70 și sunt rotunjite la 1 milimetru.

*** Distanța dintre puncte este formată din segmente cumulate ce sunt mai mici decât valoarea 1 milimetru.

**DATE DESPRE IMOBILUL NR. 2239**

Oficiul de Cadastru și Publicitate Imobiliară PRAHOVA
Biroul de Cadastru și Publicitate Imobiliară Vălenii de Munte

A. Partea I. Descrierea imobilului

TEREN Intravilan

Adresa: Loc. Scurtesti, Jud. Prahova

Nr. Crt	Nr cadastral Nr. topografic	Suprafața* (mp)	Observații / Referințe
A1		1	Sector cadastral:27 Teren neimprejmuț;

Construcții

Crt	Nr cadastral Nr. topografic	Adresa	Observații / Referințe
A1.1		Loc. Scurtesti, Jud. Prahova	Nr. niveluri:1; S. construita la sol:1 mp; STALP ENERGIE ELECTRICA LEA 20KW

B. Partea II. Proprietari și acte

Inscrieri privitoare la dreptul de proprietate și alte drepturi reale		Referințe
/		
Act Normativ nr. 123, din 10/07/2012 emis de PARLAMENTUL ROMANIEI;		
B1	Intabulare, drept de PROPRIETATE, dobandit prin Lege, cota actuala 1/1 1) STATUL ROMAN, CIF:9999999999999	A1, A1.1
Act Normativ nr. 980, din 16/12/2015 emis de GUVERNUL ROMANIEI;		
B2	Intabulare, drept de ADMINISTRARE, dobandit prin Lege 1) MINISTERUL ECONOMIEI, ENERGIEI SI MEDIULUI DE AFACERI, CIF:9999999999999	A1, A1.1
Act Administrativ nr. 9, din 07/10/2005 emis de MINISTERUL ECONOMIEI SI COMERTULUI (act aditional 1/10.06.2008 emis de Ministerul Economiei si Finantelor, act aditional 2/18.06.2015 emis de Ministerul Energiei, Intreprinderilor Mici si Mijlocii si Mediului de Afaceri, act aditional 3/10.02.2016 emis de Ministerul Energiei, act aditional 4/02.03.2017 emis de Ministerul Energiei);		
B3	Intabulare, drept de CONCESIUNE, dobandit prin Lege 1) DISTRIBUTIE ENERGIE ELECTRICA ROMANIA SA, CIF:14476722	A1, A1.1

C. Partea III. SARCINI .

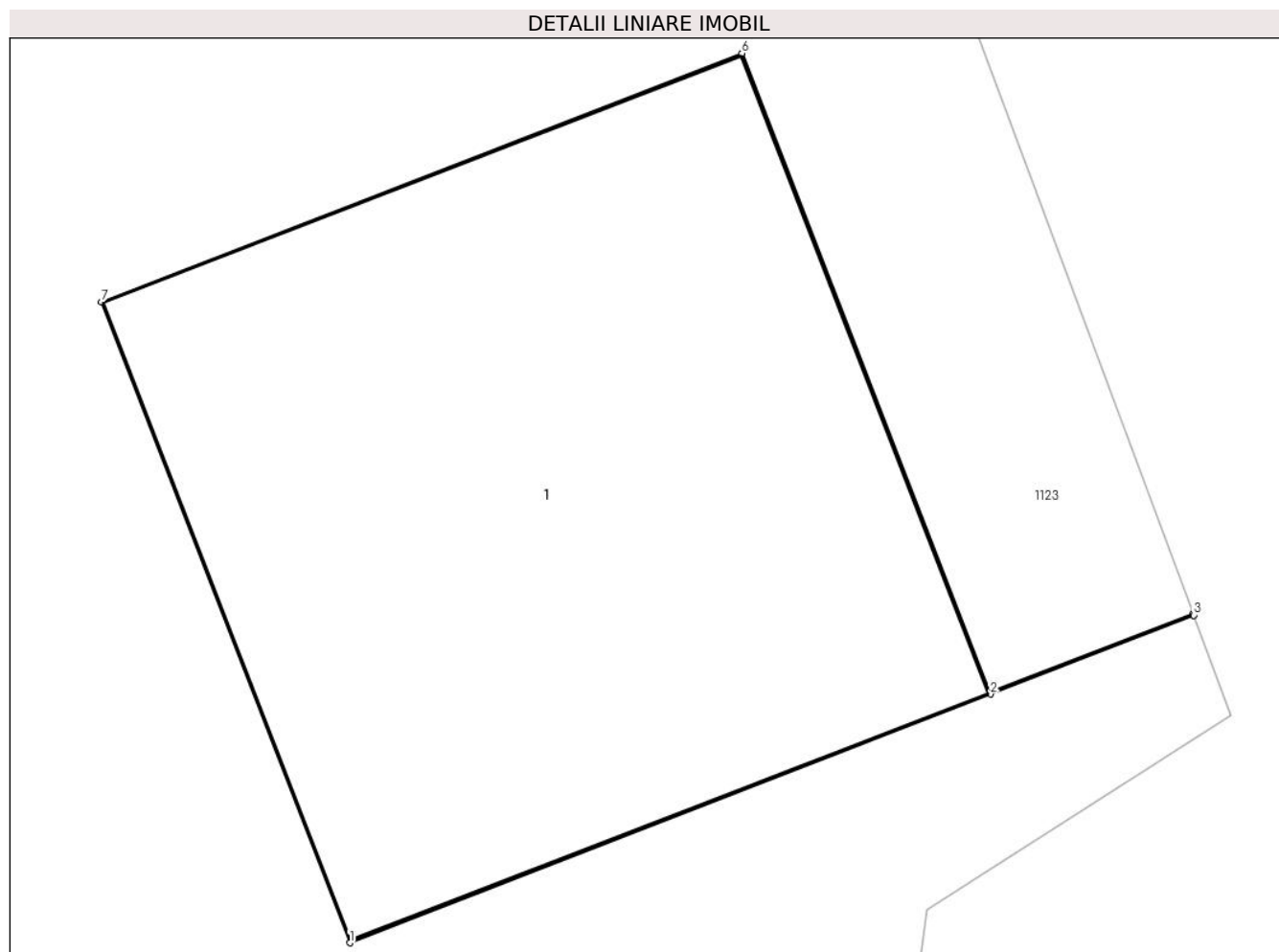
Inscrieri privind dezmembramintele dreptului de proprietate, drepturi reale de garanție și sarcini	Referințe
NU SUNT	

Anexa Nr. 1 La Partea I

Teren

Nr cadastral	Suprafața (mp)*	Observații / Referințe
	1	

* Suprafața este determinată în planul de proiecție Stereo 70.



Date referitoare la teren

Crt	Categorie folosință	Intra vilan	Suprafața (mp)	Tarla	Parcelă	Nr. topo	Observații / Referințe
1	curți constructii	DA	1	-	-	-	

Date referitoare la construcții

Crt	Număr	Destinație construcție	Supraf. (mp)	Situație juridică	Observații / Referințe
A1.1		construcții industriale și edilitare	1	Cu acte	Nr. niveluri:1; S. construita la sol:1 mp; STALP ENERGIE ELECTRICA LEA 20KW

Lungime Segmente

1) Valorile lungimilor segmentelor sunt obținute din proiecție în plan.

Punct început	X / Y	Punct sfârșit	X / Y	Lungime segment (** (m)
1	570.610,261 416.353,707	2	570.611,379 416.354,141	1.2
2	570.611,379 416.354,141	3	570.611,735 416.354,279	0.381
3	570.611,735 416.354,279	4	570.611,734 416.354,282	0.003

Punct început	X / Y	Punct sfârșit	X / Y	Lungime segment (** (m)
4	570.611,734 416.354,282	5	570.611,378 416.354,144	0.381
5	570.611,378 416.354,144	6	570.610,945 416.355,26	1.197
6	570.610,945 416.355,26	7	570.609,827 416.354,826	1.2
7	570.609,827 416.354,826	1	570.610,261 416.353,707	1.2

** Lungimile segmentelor sunt determinate în planul de proiecție Stereo 70 și sunt rotunjite la 1 milimetru.

*** Distanța dintre puncte este formată din segmente cumulate ce sunt mai mici decât valoarea 1 milimetru.

**DATE DESPRE IMOBILUL NR. 2240**

Oficiul de Cadastru și Publicitate Imobiliară PRAHOVA
Biroul de Cadastru și Publicitate Imobiliară Vălenii de Munte

A. Partea I. Descrierea imobilului

TEREN Intravilan

Adresa: Loc. Scurtesti, Jud. Prahova

Nr. Crt	Nr cadastral Nr. topografic	Suprafața* (mp)	Observații / Referințe
A1		1	Sector cadastral:27 Teren neimprejmuț;

Construcții

Crt	Nr cadastral Nr. topografic	Adresa	Observații / Referințe
A1.1		Loc. Scurtesti, Jud. Prahova	Nr. niveluri:1; S. construita la sol:1 mp; STALP ENERGIE ELECTRICA LEA 20KW

B. Partea II. Proprietari și acte

Inscrieri privitoare la dreptul de proprietate și alte drepturi reale		Referințe
/		
Act Normativ nr. 123, din 10/07/2012 emis de PARLAMENTUL ROMANIEI;		
B1	Intabulare, drept de PROPRIETATE, dobandit prin Lege, cota actuala 1/1 1) STATUL ROMAN, CIF:9999999999999	A1, A1.1
Act Normativ nr. 980, din 16/12/2015 emis de GUVERNUL ROMANIEI;		
B2	Intabulare, drept de ADMINISTRARE, dobandit prin Lege 1) MINISTERUL ECONOMIEI, ENERGIEI SI MEDIULUI DE AFACERI, CIF:9999999999999	A1, A1.1
Act Administrativ nr. 9, din 07/10/2005 emis de MINISTERUL ECONOMIEI SI COMERTULUI (act aditional 1/10.06.2008 emis de Ministerul Economiei si Finantelor, act aditional 2/18.06.2015 emis de Ministerul Energiei, Intreprinderilor Mici si Mijlocii si Mediului de Afaceri, act aditional 3/10.02.2016 emis de Ministerul Energiei, act aditional 4/02.03.2017 emis de Ministerul Energiei);		
B3	Intabulare, drept de CONCESIUNE, dobandit prin Lege 1) DISTRIBUTIE ENERGIE ELECTRICA ROMANIA SA, CIF:14476722	A1, A1.1

C. Partea III. SARCINI .

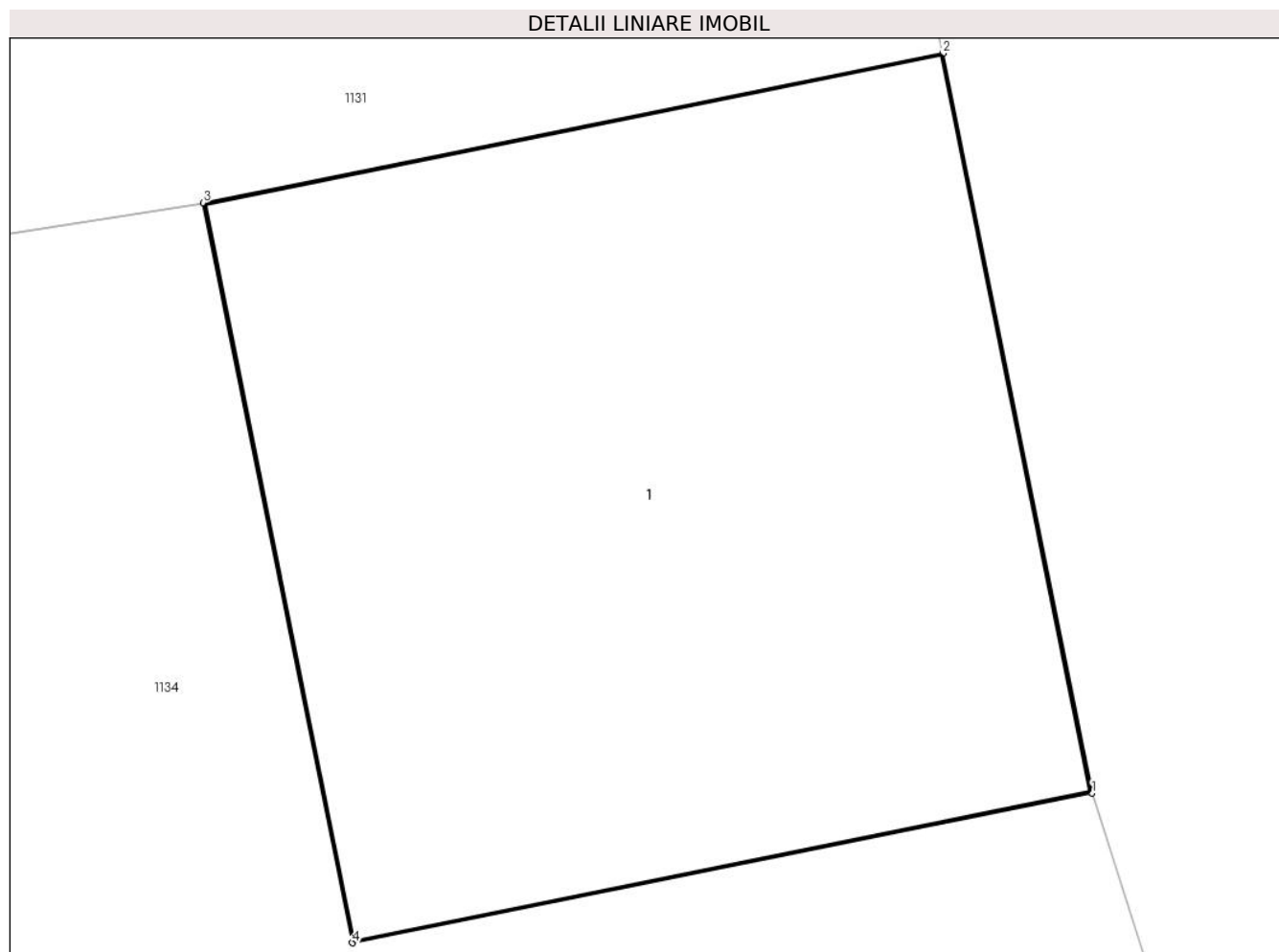
Inscrieri privind dezmembramintele dreptului de proprietate, drepturi reale de garanție și sarcini	Referințe
NU SUNT	

Anexa Nr. 1 La Partea I

Teren

Nr cadastral	Suprafața (mp)*	Observații / Referințe
	1	

* Suprafața este determinată în planul de proiecție Stereo 70.



Date referitoare la teren

Crt	Categorie folosință	Intra vilan	Suprafața (mp)	Tarla	Parcelă	Nr. topo	Observații / Referințe
1	curti constructii	DA	1	-	-	-	

Date referitoare la construcții

Crt	Număr	Destinație construcție	Supraf. (mp)	Situație juridică	Observații / Referințe
A1.1		construcții industriale și edilitare	1	Cu acte	Nr. niveluri:1; S. construita la sol:1 mp; STALP ENERGIE ELECTRICA LEA 20KW

Lungime Segmente

1) Valorile lungimilor segmentelor sunt obținute din proiecție în plan.

Punct început	X / Y	Punct sfârșit	X / Y	Lungime segment (** (m)
1	570.628,453 416.313,16	2	570.628,216 416.314,336	1.2
2	570.628,216 416.314,336	3	570.627,039 416.314,099	1.2
3	570.627,039 416.314,099	4	570.627,277 416.312,922	1.2

Punct început	X / Y	Punct sfârșit	X / Y	Lungime segment (** (m)
4	570.627,277 416.312,922	1	570.628,453 416.313,16	1.2

** Lungimile segmentelor sunt determinate în planul de proiecție Stereo 70 și sunt rotunjite la 1 milimetru.

*** Distanța dintre puncte este formată din segmente cumulate ce sunt mai mici decât valoarea 1 milimetru.

**DATE DESPRE IMOBILUL NR. 2241**

Oficiul de Cadastru și Publicitate Imobiliară PRAHOVA
Biroul de Cadastru și Publicitate Imobiliară Vălenii de Munte

A. Partea I. Descrierea imobilului

TEREN Intravilan

Adresa: Loc. Scurtesti, Jud. Prahova

Nr. Crt	Nr cadastral Nr. topografic	Suprafața* (mp)	Observații / Referințe
A1		1	Sector cadastral:27 Teren neimprijmit;

Construcții

Crt	Nr cadastral Nr. topografic	Adresa	Observații / Referințe
A1.1		Loc. Scurtesti, Jud. Prahova	Nr. niveluri:1; S. construita la sol:1 mp; STALP ENERGIE ELECTRICA LEA 20KW

B. Partea II. Proprietari și acte

Inscrieri privitoare la dreptul de proprietate și alte drepturi reale		Referințe
/		
Act Normativ nr. 123, din 10/07/2012 emis de PARLAMENTUL ROMANIEI;		
B1	Intabulare, drept de PROPRIETATE, dobandit prin Lege, cota actuala 1/1 1) STATUL ROMAN, CIF:9999999999999	A1, A1.1
Act Normativ nr. 980, din 16/12/2015 emis de GUVERNUL ROMANIEI;		
B2	Intabulare, drept de ADMINISTRARE, dobandit prin Lege 1) MINISTERUL ECONOMIEI, ENERGIEI SI MEDIULUI DE AFACERI, CIF:9999999999999	A1, A1.1
Act Administrativ nr. 9, din 07/10/2005 emis de MINISTERUL ECONOMIEI SI COMERTULUI (act aditional 1/10.06.2008 emis de Ministerul Economiei si Finantelor, act aditional 2/18.06.2015 emis de Ministerul Energiei, Intreprinderilor Mici si Mijlocii si Mediului de Afaceri, act aditional 3/10.02.2016 emis de Ministerul Energiei, act aditional 4/02.03.2017 emis de Ministerul Energiei);		
B3	Intabulare, drept de CONCESIUNE, dobandit prin Lege 1) DISTRIBUTIE ENERGIE ELECTRICA ROMANIA SA, CIF:14476722	A1, A1.1

C. Partea III. SARCINI .

Inscrieri privind dezmembramintele dreptului de proprietate, drepturi reale de garanție și sarcini	Referințe
NU SUNT	

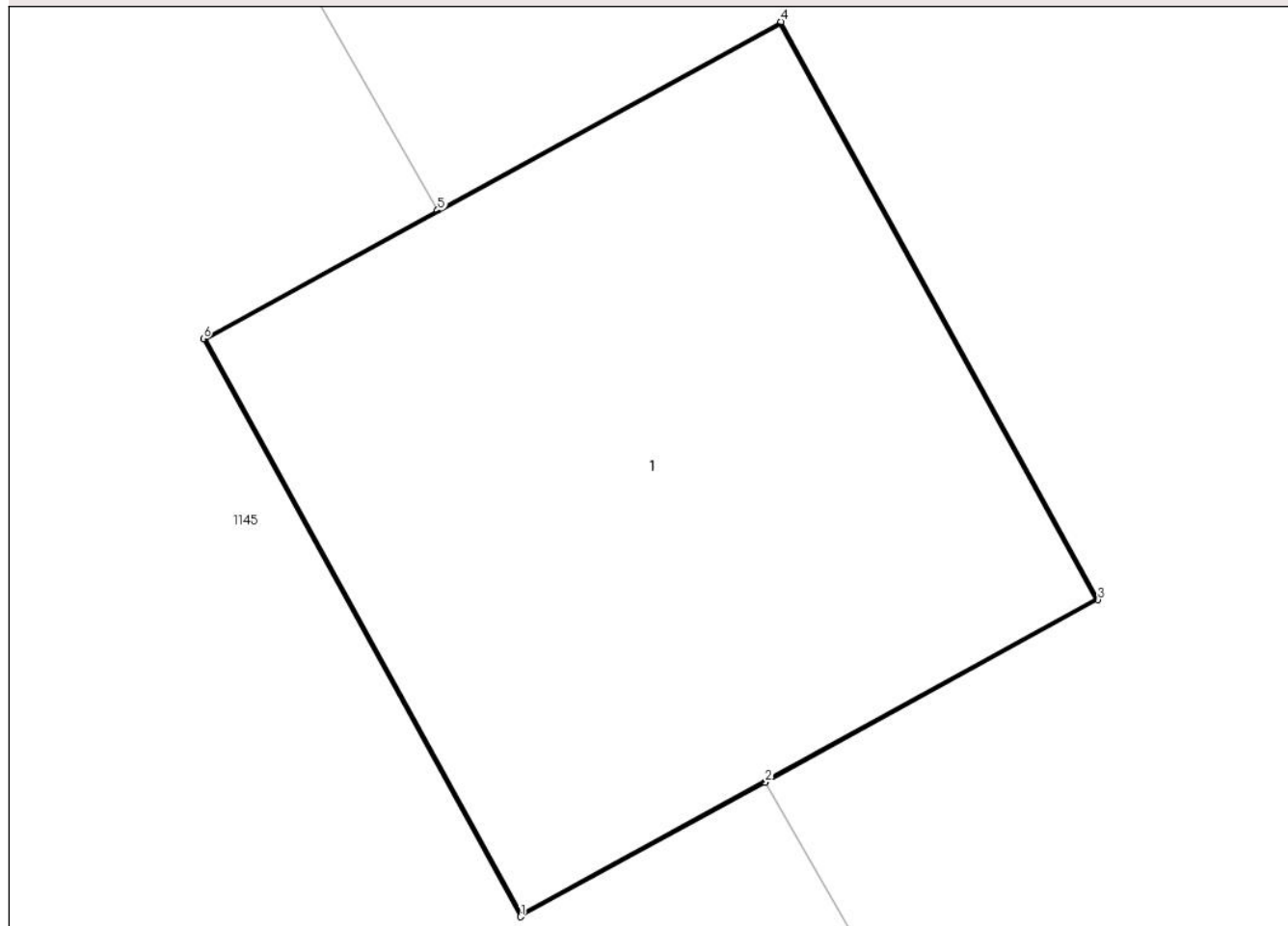
Anexa Nr. 1 La Partea I

Teren

Nr cadastral	Suprafața (mp)*	Observații / Referințe
	1	

* Suprafața este determinată în planul de proiecție Stereo 70.

DETALII LINIARE IMOBIL



Date referitoare la teren

Crt	Categorie folosință	Intra vilan	Suprafața (mp)	Tarla	Parcelă	Nr. topo	Observații / Referințe
1	curti constructii	DA	1	-	-	-	

Date referitoare la construcții

Crt	Număr	Destinație construcție	Supraf. (mp)	Situație juridică	Observații / Referințe
A1.1		construcții industriale și edilitare	1	Cu acte	Nr. niveluri:1; S. construita la sol:1 mp; STALP ENERGIE ELECTRICA LEA 20KW

Lungime Segmente

1) Valorile lungimilor segmentelor sunt obținute din proiecție în plan.

Punct început	X / Y	Punct sfârșit	X / Y	Lungime segment (** (m))
1	570.642,629 416.275,667	2	570.643,075 416.275,912	0.509
2	570.643,075 416.275,912	3	570.643,681 416.276,244	0.691
3	570.643,681 416.276,244	4	570.643,104 416.277,296	1.2

Punct început	X / Y	Punct sfârșit	X / Y	Lungime segment (** (m)
4	570.643,104 416.277,296	5	570.642,478 416.276,953	0.714
5	570.642,478 416.276,953	6	570.642,052 416.276,719	0.486
6	570.642,052 416.276,719	1	570.642,629 416.275,667	1.2

** Lungimile segmentelor sunt determinate în planul de proiecție Stereo 70 și sunt rotunjite la 1 milimetru.

*** Distanța dintre puncte este formată din segmente cumulate ce sunt mai mici decât valoarea 1 milimetru.

**DATE DESPRE IMOBILUL NR. 2242**

Oficiul de Cadastru și Publicitate Imobiliară PRAHOVA
Biroul de Cadastru și Publicitate Imobiliară Vălenii de Munte

A. Partea I. Descrierea imobilului

TEREN Intravilan

Adresa: Loc. Scurtesti, Jud. Prahova

Nr. Crt	Nr cadastral Nr. topografic	Suprafața* (mp)	Observații / Referințe
A1		1	Sector cadastral:27 Teren neimprejmut;

Construcții

Crt	Nr cadastral Nr. topografic	Adresa	Observații / Referințe
A1.1		Loc. Scurtesti, Jud. Prahova	Nr. niveluri:1; S. construita la sol:1 mp; STALP ENERGIE ELECTRICA LEA 20KW

B. Partea II. Proprietari și acte

Inscrieri privitoare la dreptul de proprietate și alte drepturi reale		Referințe
/		
Act Normativ nr. 123, din 10/07/2012 emis de PARLAMENTUL ROMANIEI;		
B1	Intabulare, drept de PROPRIETATE, dobandit prin Lege, cota actuala 1/1 1) STATUL ROMAN, CIF:9999999999999	A1, A1.1
Act Normativ nr. 980, din 16/12/2015 emis de GUVERNUL ROMANIEI;		
B2	Intabulare, drept de ADMINISTRARE, dobandit prin Lege 1) MINISTERUL ECONOMIEI, ENERGIEI SI MEDIULUI DE AFACERI, CIF:9999999999999	A1, A1.1
Act Administrativ nr. 9, din 07/10/2005 emis de MINISTERUL ECONOMIEI SI COMERTULUI (act aditional 1/10.06.2008 emis de Ministerul Economiei si Finantelor, act aditional 2/18.06.2015 emis de Ministerul Energiei, Intreprinderilor Mici si Mijlocii si Mediului de Afaceri, act aditional 3/10.02.2016 emis de Ministerul Energiei, act aditional 4/02.03.2017 emis de Ministerul Energiei);		
B3	Intabulare, drept de CONCESIUNE, dobandit prin Lege 1) DISTRIBUTIE ENERGIE ELECTRICA ROMANIA SA, CIF:14476722	A1, A1.1

C. Partea III. SARCINI .

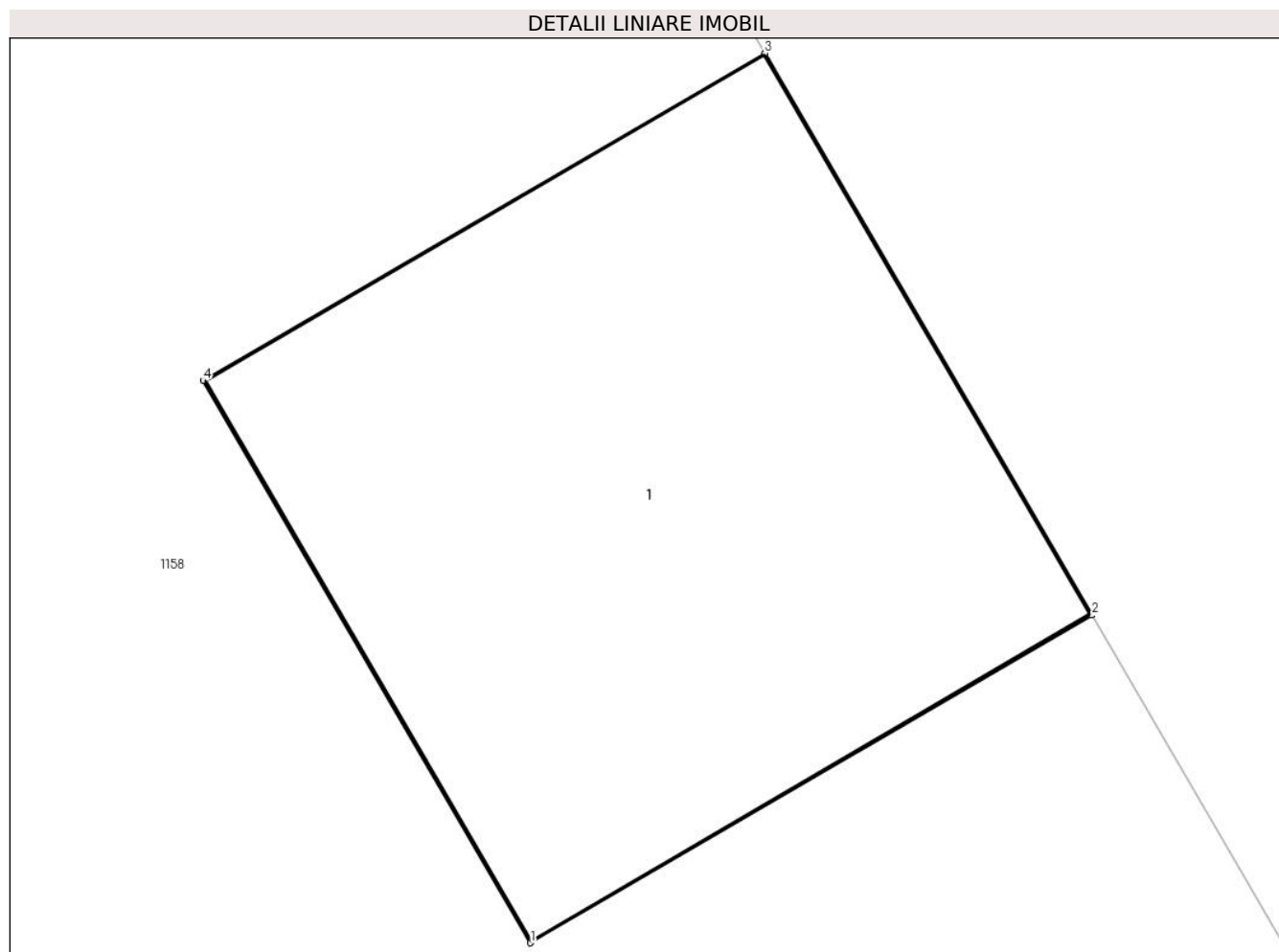
Inscrieri privind dezmembramintele dreptului de proprietate, drepturi reale de garanție și sarcini	Referințe
NU SUNT	

Anexa Nr. 1 La Partea I

Teren

Nr cadastral	Suprafața (mp)*	Observații / Referințe
	1	

* Suprafața este determinată în planul de proiecție Stereo 70.



Date referitoare la teren

Crt	Categorie folosință	Intra vilan	Suprafața (mp)	Tarla	Parcelă	Nr. topo	Observații / Referințe
1	curți constructii	DA	1	-	-	-	

Date referitoare la construcții

Crt	Număr	Destinație construcție	Supraf. (mp)	Situație juridică	Observații / Referințe
A1.1		construcții industriale și edilitare	1	Cu acte	Nr. niveluri:1; S. construită la sol:1 mp; STALP ENERGIE ELECTRICA LEA 20KW

Lungime Segmente

1) Valorile lungimilor segmentelor sunt obținute din proiecție în plan.

Punct început	X / Y	Punct sfârșit	X / Y	Lungime segment (** (m)
1	570.659,221 416.245,657	2	570.660,258 416.246,261	1.2
2	570.660,258 416.246,261	3	570.659,653 416.247,298	1.2
3	570.659,653 416.247,298	4	570.658,616 416.246,693	1.2

Punct început	X / Y	Punct sfârșit	X / Y	Lungime segment (** (m)
4	570.658,616 416.246,693	1	570.659,221 416.245,657	1.2

** Lungimile segmentelor sunt determinate în planul de proiecție Stereo 70 și sunt rotunjite la 1 milimetru.

*** Distanța dintre puncte este formată din segmente cumulate ce sunt mai mici decât valoarea 1 milimetru.

**DATE DESPRE IMOBILUL NR. 2243**

Oficiul de Cadastru și Publicitate Imobiliară PRAHOVA
Biroul de Cadastru și Publicitate Imobiliară Vălenii de Munte

A. Partea I. Descrierea imobilului

TEREN Intravilan

Adresa: Loc. Scurtesti, Jud. Prahova

Nr. Crt	Nr cadastral Nr. topografic	Suprafața* (mp)	Observații / Referințe
A1		1	Sector cadastral:27 Teren neimprejmut;

Construcții

Crt	Nr cadastral Nr. topografic	Adresa	Observații / Referințe
A1.1		Loc. Scurtesti, Jud. Prahova	Nr. niveluri:1; S. construita la sol:1 mp; STALP ENERGIE ELECTRICA LEA 20KW

B. Partea II. Proprietari și acte

Inscrieri privitoare la dreptul de proprietate și alte drepturi reale		Referințe
/		
Act Normativ nr. 123, din 10/07/2012 emis de PARLAMENTUL ROMANIEI;		
B1	Intabulare, drept de PROPRIETATE, dobandit prin Lege, cota actuala 1/1 1) STATUL ROMAN, CIF:9999999999999	A1, A1.1
Act Normativ nr. 980, din 16/12/2015 emis de GUVERNUL ROMANIEI;		
B2	Intabulare, drept de ADMINISTRARE, dobandit prin Lege 1) MINISTERUL ECONOMIEI, ENERGIEI SI MEDIULUI DE AFACERI, CIF:9999999999999	A1, A1.1
Act Administrativ nr. 9, din 07/10/2005 emis de MINISTERUL ECONOMIEI SI COMERTULUI (act aditional 1/10.06.2008 emis de Ministerul Economiei si Finantelor, act aditional 2/18.06.2015 emis de Ministerul Energiei, Intreprinderilor Mici si Mijlocii si Mediului de Afaceri, act aditional 3/10.02.2016 emis de Ministerul Energiei, act aditional 4/02.03.2017 emis de Ministerul Energiei);		
B3	Intabulare, drept de CONCESIUNE, dobandit prin Lege 1) DISTRIBUTIE ENERGIE ELECTRICA ROMANIA SA, CIF:14476722	A1, A1.1

C. Partea III. SARCINI .

Inscrieri privind dezmembramintele dreptului de proprietate, drepturi reale de garanție și sarcini	Referințe
NU SUNT	

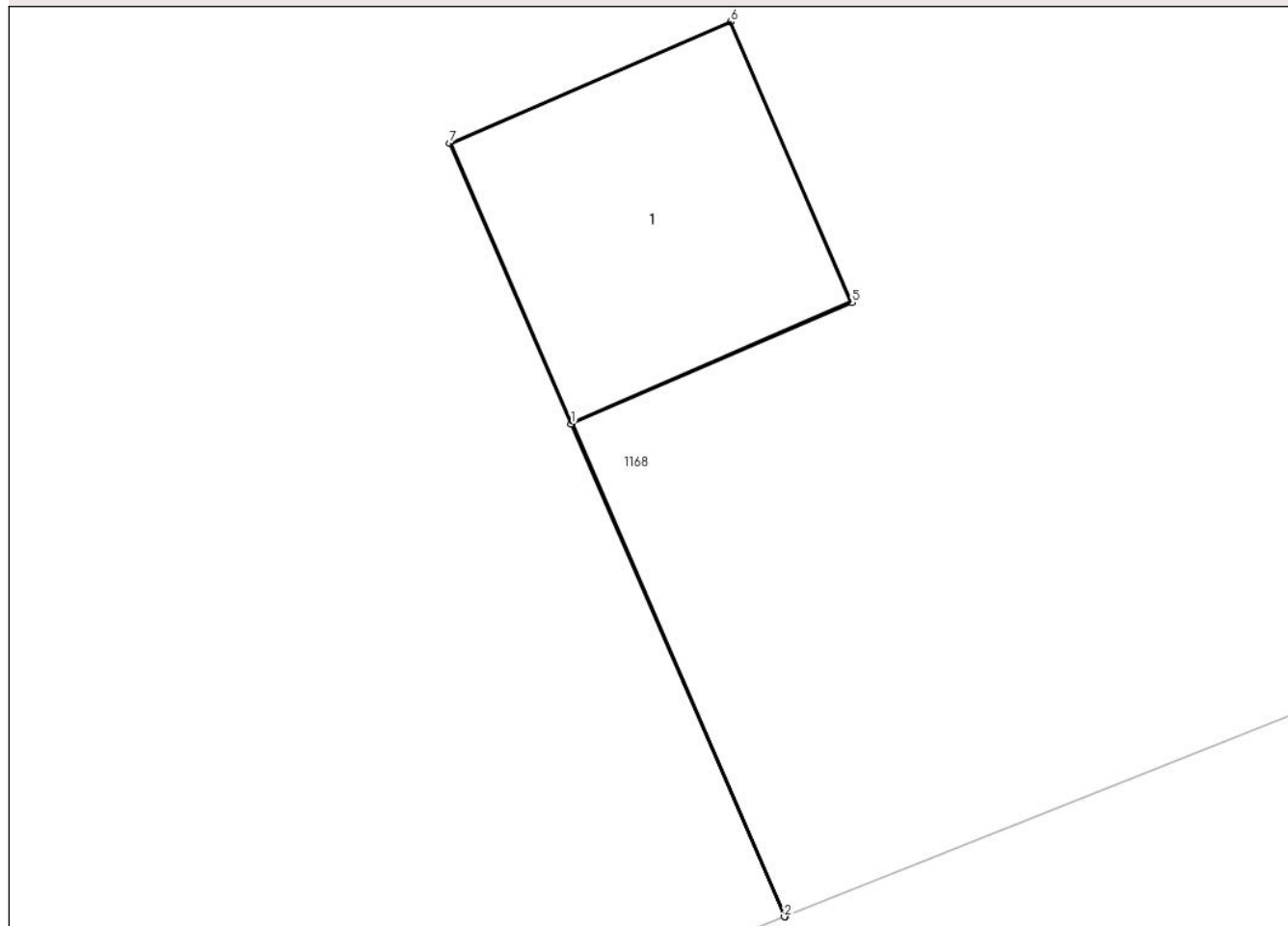
Anexa Nr. 1 La Partea I

Teren

Nr cadastral	Suprafața (mp)*	Observații / Referințe
	1	

* Suprafața este determinată în planul de proiecție Stereo 70.

DETALII LINIARE IMOBIL



Date referitoare la teren

Crt	Categorie folosință	Intra vilan	Suprafața (mp)	Tarla	Parcelă	Nr. topo	Observații / Referințe
1	curti constructii	DA	1	-	-	-	

Date referitoare la construcții

Crt	Număr	Destinație construcție	Supraf. (mp)	Situație juridică	Observații / Referințe
A1.1		construcții industriale și edilitare	1	Cu acte	Nr. niveluri:1; S. construită la sol:1 mp; STALP ENERGIE ELECTRICA LEA 20KW

Lungime Segmente

1) Valorile lungimilor segmentelor sunt obținute din proiecție în plan.

Punct început	X / Y	Punct sfârșit	X / Y	Lungime segment (** (m)
1	570.543,358 416.169,14	2	570.544,195 416.167,206	2.107
2	570.544,195 416.167,206	3	570.544,198 416.167,208	0.003
3	570.544,198 416.167,208	4	570.543,36 416.169,142	2.107

Punct început	X / Y	Punct sfârșit	X / Y	Lungime segment (** (m)
4	570.543,36 416.169,142	5	570.544,459 416.169,617	1.197
5	570.544,459 416.169,617	6	570.543,982 416.170,718	1.2
6	570.543,982 416.170,718	7	570.542,881 416.170,242	1.2
7	570.542,881 416.170,242	1	570.543,358 416.169,14	1.2

** Lungimile segmentelor sunt determinate în planul de proiecție Stereo 70 și sunt rotunjite la 1 milimetru.

*** Distanța dintre puncte este formată din segmente cumulate ce sunt mai mici decât valoarea 1 milimetru.

**DATE DESPRE IMOBILUL NR. 2244**

Oficiul de Cadastru și Publicitate Imobiliară PRAHOVA
Biroul de Cadastru și Publicitate Imobiliară Vălenii de Munte

A. Partea I. Descrierea imobilului

TEREN Intravilan

Adresa: Loc. Scurtesti, Jud. Prahova

Nr. Crt	Nr cadastral Nr. topografic	Suprafața* (mp)	Observații / Referințe
A1		1	Sector cadastral:27 Teren neimprijmit;

Construcții

Crt	Nr cadastral Nr. topografic	Adresa	Observații / Referințe
A1.1		Loc. Scurtesti, Jud. Prahova	Nr. niveluri:1; S. construita la sol:1 mp; STALP ENERGIE ELECTRICA LEA 20KW

B. Partea II. Proprietari și acte

Inscrieri privitoare la dreptul de proprietate și alte drepturi reale		Referințe
/		
Act Normativ nr. 123, din 10/07/2012 emis de PARLAMENTUL ROMANIEI;		
B1	Intabulare, drept de PROPRIETATE, dobandit prin Lege, cota actuala 1/1 1) STATUL ROMAN, CIF:9999999999999	A1, A1.1
Act Normativ nr. 980, din 16/12/2015 emis de GUVERNUL ROMANIEI;		
B2	Intabulare, drept de ADMINISTRARE, dobandit prin Lege 1) MINISTERUL ECONOMIEI, ENERGIEI SI MEDIULUI DE AFACERI, CIF:9999999999999	A1, A1.1
Act Administrativ nr. 9, din 07/10/2005 emis de MINISTERUL ECONOMIEI SI COMERTULUI (act aditional 1/10.06.2008 emis de Ministerul Economiei si Finantelor, act aditional 2/18.06.2015 emis de Ministerul Energiei, Intreprinderilor Mici si Mijlocii si Mediului de Afaceri, act aditional 3/10.02.2016 emis de Ministerul Energiei, act aditional 4/02.03.2017 emis de Ministerul Energiei);		
B3	Intabulare, drept de CONCESIUNE, dobandit prin Lege 1) DISTRIBUTIE ENERGIE ELECTRICA ROMANIA SA, CIF:14476722	A1, A1.1

C. Partea III. SARCINI .

Inscrieri privind dezmembramintele dreptului de proprietate, drepturi reale de garanție și sarcini	Referințe
NU SUNT	

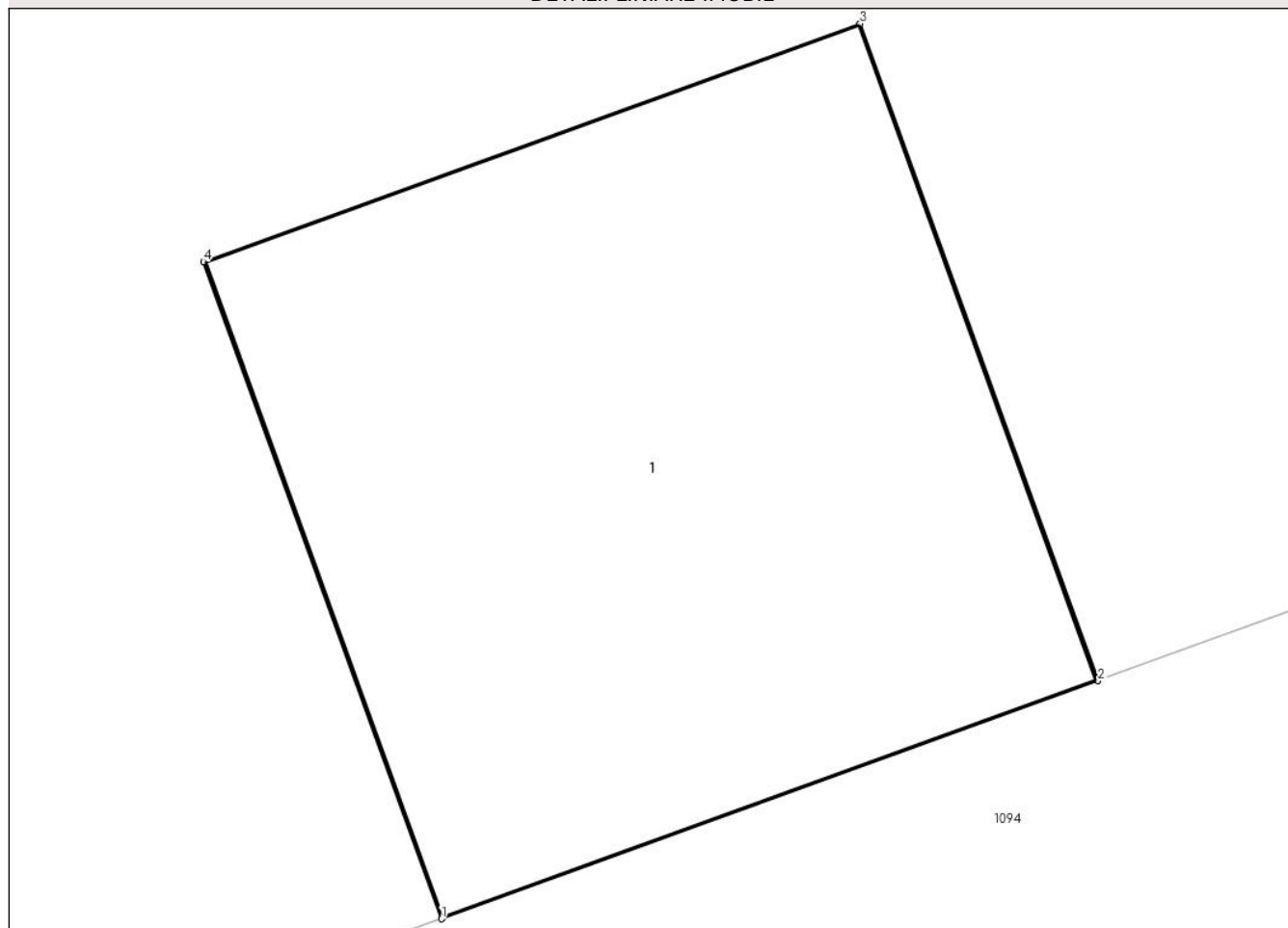
Anexa Nr. 1 La Partea I

Teren

Nr cadastral	Suprafața (mp)*	Observații / Referințe
	1	

* Suprafața este determinată în planul de proiecție Stereo 70.

DETALII LINIARE IMOBIL



Date referitoare la teren

Crt	Categorie folosință	Intra vilan	Suprafața (mp)	Tarla	Parcelă	Nr. topo	Observații / Referințe
1	curti constructii	DA	1	-	-	-	

Date referitoare la construcții

Crt	Număr	Destinație construcție	Supraf. (mp)	Situație juridică	Observații / Referințe
A1.1		construcții industriale și edilitare	1	Cu acte	Nr. niveluri:1; S. construita la sol:1 mp; STALP ENERGIE ELECTRICA LEA 20KW

Lungime Segmente

1) Valorile lungimilor segmentelor sunt obținute din proiecție în plan.

Punct început	X / Y	Punct sfârșit	X / Y	Lungime segment (** (m)
1	570.313,46 416.501,22	2	570.314,588 416.501,629	1.2
2	570.314,588 416.501,629	3	570.314,179 416.502,757	1.2
3	570.314,179 416.502,757	4	570.313,051 416.502,348	1.2

Punct început	X / Y	Punct sfârșit	X / Y	Lungime segment (** (m)
4	570.313,051 416.502,348	1	570.313,46 416.501,22	1.2

** Lungimile segmentelor sunt determinate în planul de proiecție Stereo 70 și sunt rotunjite la 1 milimetru.

*** Distanța dintre puncte este formată din segmente cumulate ce sunt mai mici decât valoarea 1 milimetru.

**DATE DESPRE IMOBILUL NR. 2245**

Oficiul de Cadastru și Publicitate Imobiliară PRAHOVA
Biroul de Cadastru și Publicitate Imobiliară Vălenii de Munte

A. Partea I. Descrierea imobilului

TEREN Intravilan

Adresa: Loc. Scurtesti, Jud. Prahova

Nr. Crt	Nr cadastral Nr. topografic	Suprafața* (mp)	Observații / Referințe
A1		1	Sector cadastral:27 Teren neimprijmit;

Construcții

Crt	Nr cadastral Nr. topografic	Adresa	Observații / Referințe
A1.1		Loc. Scurtesti, Jud. Prahova	Nr. niveluri:1; S. construita la sol:1 mp; STALP ENERGIE ELECTRICA LEA 20KW

B. Partea II. Proprietari și acte

Inscrieri privitoare la dreptul de proprietate și alte drepturi reale		Referințe
/		
Act Normativ nr. 123, din 10/07/2012 emis de PARLAMENTUL ROMANIEI;		
B1	Intabulare, drept de PROPRIETATE, dobandit prin Lege, cota actuala 1/1 1) STATUL ROMAN, CIF:9999999999999	A1, A1.1
Act Normativ nr. 980, din 16/12/2015 emis de GUVERNUL ROMANIEI;		
B2	Intabulare, drept de ADMINISTRARE, dobandit prin Lege 1) MINISTERUL ECONOMIEI, ENERGIEI SI MEDIULUI DE AFACERI, CIF:9999999999999	A1, A1.1
Act Administrativ nr. 9, din 07/10/2005 emis de MINISTERUL ECONOMIEI SI COMERTULUI (act aditional 1/10.06.2008 emis de Ministerul Economiei si Finantelor, act aditional 2/18.06.2015 emis de Ministerul Energiei, Intreprinderilor Mici si Mijlocii si Mediului de Afaceri, act aditional 3/10.02.2016 emis de Ministerul Energiei, act aditional 4/02.03.2017 emis de Ministerul Energiei);		
B3	Intabulare, drept de CONCESIUNE, dobandit prin Lege 1) DISTRIBUTIE ENERGIE ELECTRICA ROMANIA SA, CIF:14476722	A1, A1.1

C. Partea III. SARCINI .

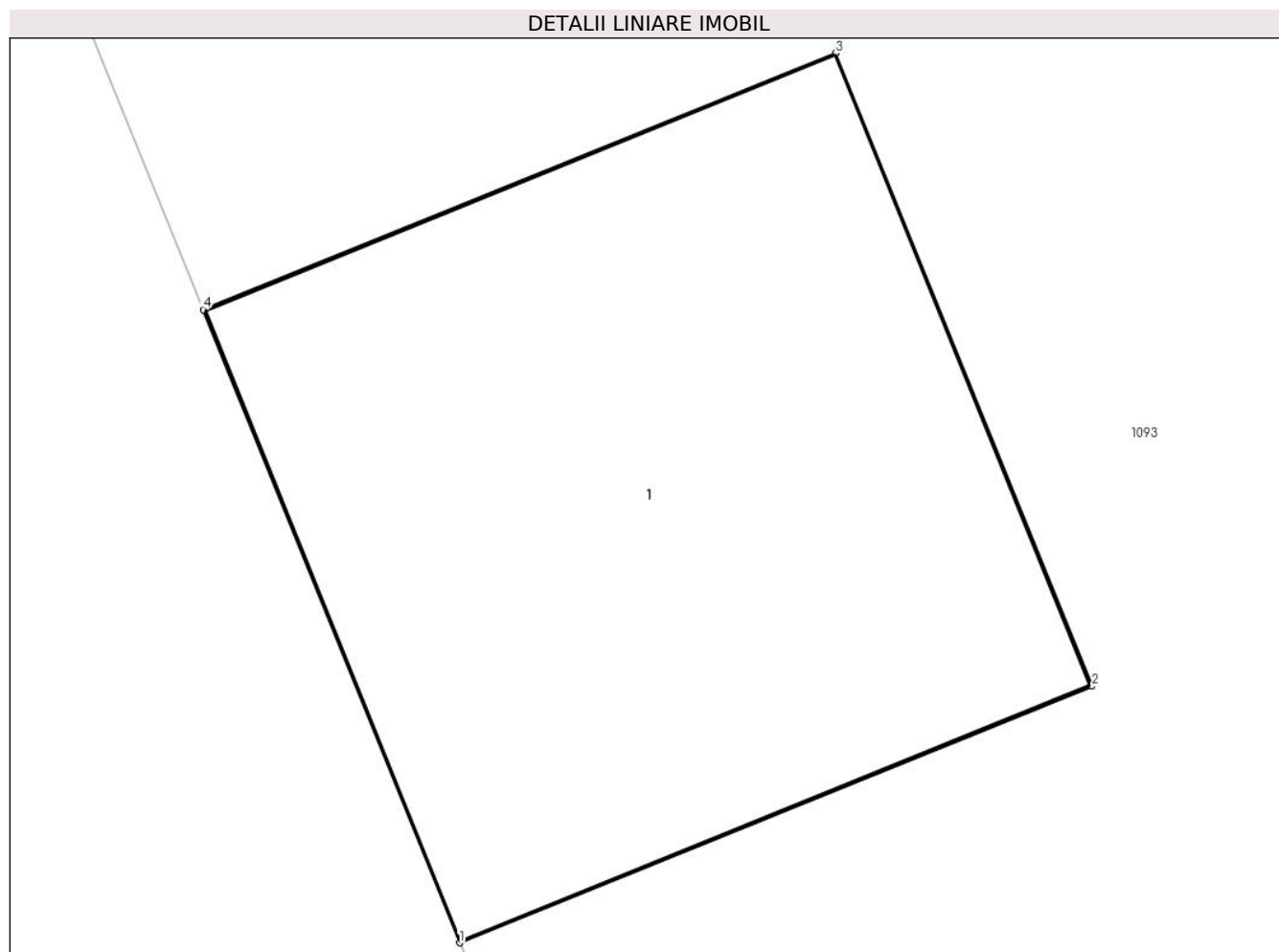
Inscrieri privind dezmembramintele dreptului de proprietate, drepturi reale de garanție și sarcini	Referințe
NU SUNT	

Anexa Nr. 1 La Partea I

Teren

Nr cadastral	Suprafața (mp)*	Observații / Referințe
	1	

* Suprafața este determinată în planul de proiecție Stereo 70.



Date referitoare la teren

Crt	Categorie folosință	Intra vilan	Suprafața (mp)	Tarla	Parcelă	Nr. topo	Observații / Referințe
1	curti constructii	DA	1	-	-	-	

Date referitoare la construcții

Crt	Număr	Destinație construcție	Supraf. (mp)	Situație juridică	Observații / Referințe
A1.1		construcții industriale și edilitare	1	Cu acte	Nr. niveluri:1; S. construită la sol:1 mp; STALP ENERGIE ELECTRICA LEA 20KW

Lungime Segmente

1) Valorile lungimilor segmentelor sunt obținute din proiecție în plan.

Punct început	X / Y	Punct sfârșit	X / Y	Lungime segment (** (m))
1	570.292,181 416.553,401	2	570.293,293 416.553,851	1.2
2	570.293,293 416.553,851	3	570.292,842 416.554,963	1.2
3	570.292,842 416.554,963	4	570.291,73 416.554,513	1.2

Punct început	X / Y	Punct sfârșit	X / Y	Lungime segment (** (m)
4	570.291,73 416.554,513	1	570.292,181 416.553,401	1.2

** Lungimile segmentelor sunt determinate în planul de proiecție Stereo 70 și sunt rotunjite la 1 milimetru.

*** Distanța dintre puncte este formată din segmente cumulate ce sunt mai mici decât valoarea 1 milimetru.

**DATE DESPRE IMOBILUL NR. 2246**

Oficiul de Cadastru și Publicitate Imobiliară PRAHOVA
 Biroul de Cadastru și Publicitate Imobiliară Vălenii de Munte

A. Partea I. Descrierea imobilului

TEREN Intravilan

Adresa: Loc. Scurtesti, Jud. Prahova

Nr. Crt	Nr cadastral Nr. topografic	Suprafața* (mp)	Observații / Referințe
A1		1	Sector cadastral:29 Teren neimpregmuit;

Construcții

Crt	Nr cadastral Nr. topografic	Adresa	Observații / Referințe
A1.1		Loc. Scurtesti, Jud. Prahova	Nr. niveluri:1; S. construita la sol:1 mp; STALP ENERGIE ELECTRICA LEA 20KV

B. Partea II. Proprietari și acte

Inscrieri privitoare la dreptul de proprietate și alte drepturi reale		Referințe
/		
Act Normativ nr. 123, din 10/07/2012 emis de PARLAMENTUL ROMANIEI;		
B1	Intabulare, drept de PROPRIETATE, dobandit prin Lege, cota actuala 1/1 1) STATUL ROMAN, CIF:9999999999999	A1, A1.1
Act Normativ nr. 980, din 16/12/2015 emis de GUVERNUL ROMANIEI;		
B2	Intabulare, drept de ADMINISTRARE, dobandit prin Lege 1) MINISTERUL ECONOMIEI, ENERGIEI SI MEDIULUI DE AFACERI, CIF:9999999999999	A1, A1.1
Act Administrativ nr. 9, din 07/10/2005 emis de MINISTERUL ECONOMIEI SI COMERTULUI (ACT ADITIONAL 1/10.06.2008 EMIS DE MINISTERUL ECONOMIEI SI FINANTELOR, ACT ADITIONAL 2/18.06.2015 EMIS DE MINISTERUL ENERGIEI, INTREPRINDERILOR MICI SI MIJLOCII SI MEDIULUI DE AFACERI, ACT ADITIONAL 3/10.02.2016 EMIS DE MINISTERUL ENERGIEI, ACT ADITIONAL 4/02.03.2017 EMIS DE MINISTERUL ENERGIEI);		
B3	Intabulare, drept de CONCESIUNE, dobandit prin Lege 1) DISTRIBUTIE ENERGIE ELECTRICA ROMANIA SA, CIF:14476722	A1, A1.1

C. Partea III. SARCINI .

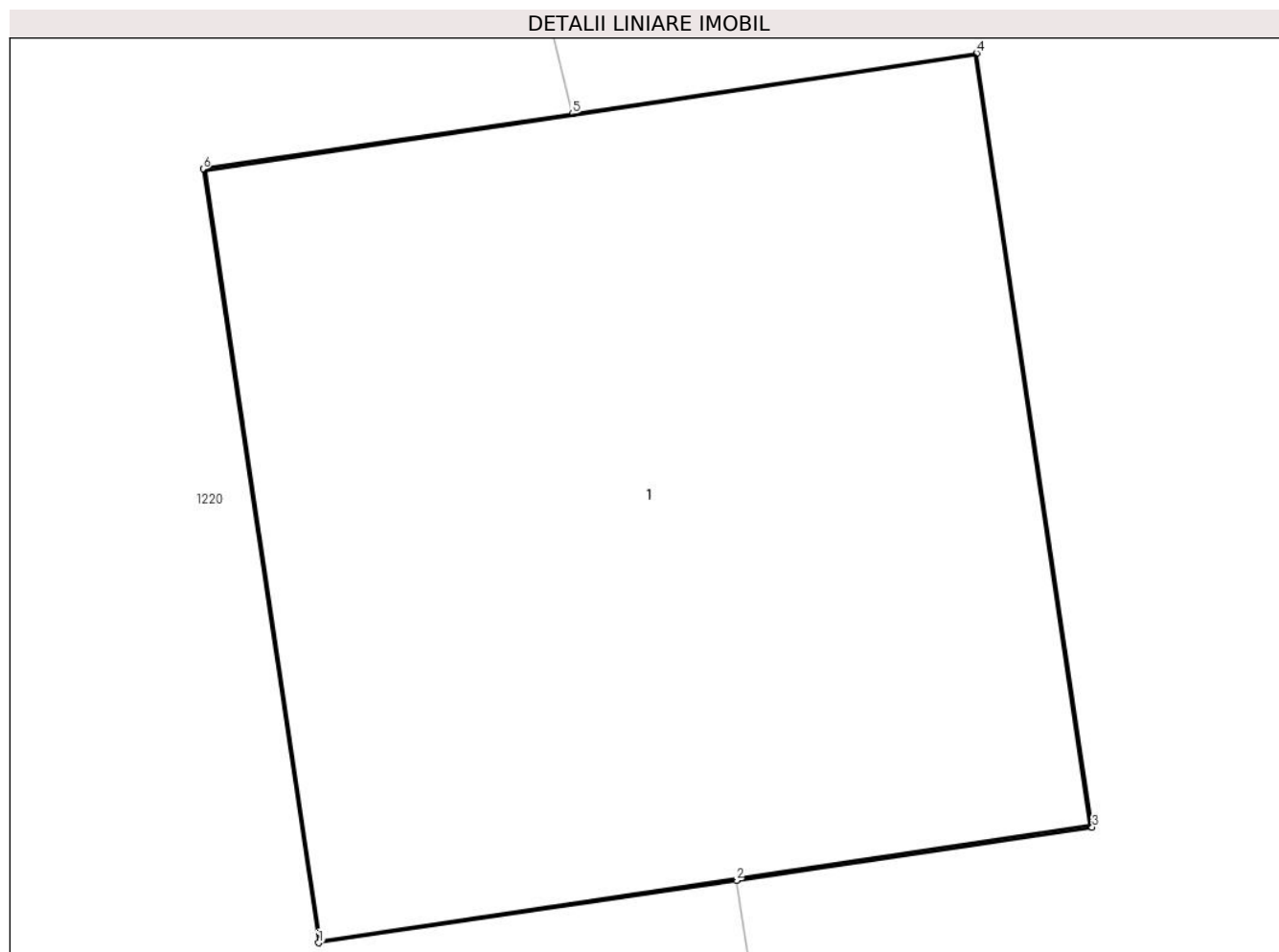
Inscrieri privind dezmembramintele dreptului de proprietate, drepturi reale de garanție și sarcini	Referințe
NU SUNT	

Anexa Nr. 1 La Partea I

Teren

Nr cadastral	Suprafața (mp)*	Observații / Referințe
	1	

* Suprafața este determinată în planul de proiecție Stereo 70.



Date referitoare la teren

Crt	Categorie folosință	Intra vilan	Suprafața (mp)	Tarla	Parcelă	Nr. topo	Observații / Referințe
1	curti constructii	DA	1	-	-	-	

Date referitoare la construcții

Crt	Număr	Destinație construcție	Supraf. (mp)	Situație juridică	Observații / Referințe
A1.1		construcții industriale și edilitare	1	Cu acte	Nr. niveluri:1; S. construita la sol:1 mp; STALP ENERGIE ELECTRICA LEA 20KV

Lungime Segmente

1) Valorile lungimilor segmentelor sunt obținute din proiecție în plan.

Punct început	X / Y	Punct sfârșit	X / Y	Lungime segment (** (m))
1	570.527,012 416.122,688	2	570.527,653 416.122,784	0.648
2	570.527,653 416.122,784	3	570.528,199 416.122,865	0.552
3	570.528,199 416.122,865	4	570.528,022 416.124,052	1.2

Punct început	X / Y	Punct sfârșit	X / Y	Lungime segment (** (m)
4	570.528,022 416.124,052	5	570.527,401 416.123,96	0.627
5	570.527,401 416.123,96	6	570.526,835 416.123,875	0.573
6	570.526,835 416.123,875	1	570.527,012 416.122,688	1.2

** Lungimile segmentelor sunt determinate în planul de proiecție Stereo 70 și sunt rotunjite la 1 milimetru.

*** Distanța dintre puncte este formată din segmente cumulate ce sunt mai mici decât valoarea 1 milimetru.

**DATE DESPRE IMOBILUL NR. 2247**

Oficiul de Cadastru și Publicitate Imobiliară PRAHOVA
Biroul de Cadastru și Publicitate Imobiliară Vălenii de Munte

A. Partea I. Descrierea imobilului

TEREN Intravilan

Adresa: Loc. Scurtesti, Jud. Prahova

Nr. Crt	Nr cadastral Nr. topografic	Suprafața* (mp)	Observații / Referințe
A1		1	Sector cadastral:29 Teren neimpregmuit;

Construcții

Crt	Nr cadastral Nr. topografic	Adresa	Observații / Referințe
A1.1		Loc. Scurtesti, Jud. Prahova	Nr. niveluri:1; S. construita la sol:1 mp; STALP ENERGIE ELECTRICA LEA 20KV

B. Partea II. Proprietari și acte

Inscrieri privitoare la dreptul de proprietate și alte drepturi reale		Referințe
/		
Act Normativ nr. 123, din 10/07/2012 emis de PARLAMENTUL ROMANIEI;		
B1	Intabulare, drept de PROPRIETATE, dobandit prin Lege, cota actuala 1/1 1) STATUL ROMAN, CIF:9999999999999	A1, A1.1
Act Normativ nr. 980, din 16/12/2015 emis de GUVERNUL ROMANIEI;		
B2	Intabulare, drept de ADMINISTRARE, dobandit prin Lege 1) MINISTERUL ECONOMIEI, ENERGIEI SI MEDIULUI DE AFACERI, CIF:9999999999999	A1, A1.1
Act Administrativ nr. 9, din 07/10/2005 emis de MINISTERUL ECONOMIEI SI COMERTULUI (ACT ADITIONAL 1/10.06.2008 EMIS DE MINISTERUL ECONOMIEI SI FINANTELOR, ACT ADITIONAL 2/18.06.2015 EMIS DE MINISTERUL ENERGIEI, INTREPRINDERILOR MICI SI MIJLOCII SI MEDIULUI DE AFACERI, ACT ADITIONAL 3/10.02.2016 EMIS DE MINISTERUL ENERGIEI, ACT ADITIONAL 4/02.03.2017 EMIS DE MINISTERUL ENERGIEI);		
B3	Intabulare, drept de CONCESIUNE, dobandit prin Lege 1) DISTRIBUTIE ENERGIE ELECTRICA ROMANIA SA, CIF:14476722	A1, A1.1

C. Partea III. SARCINI .

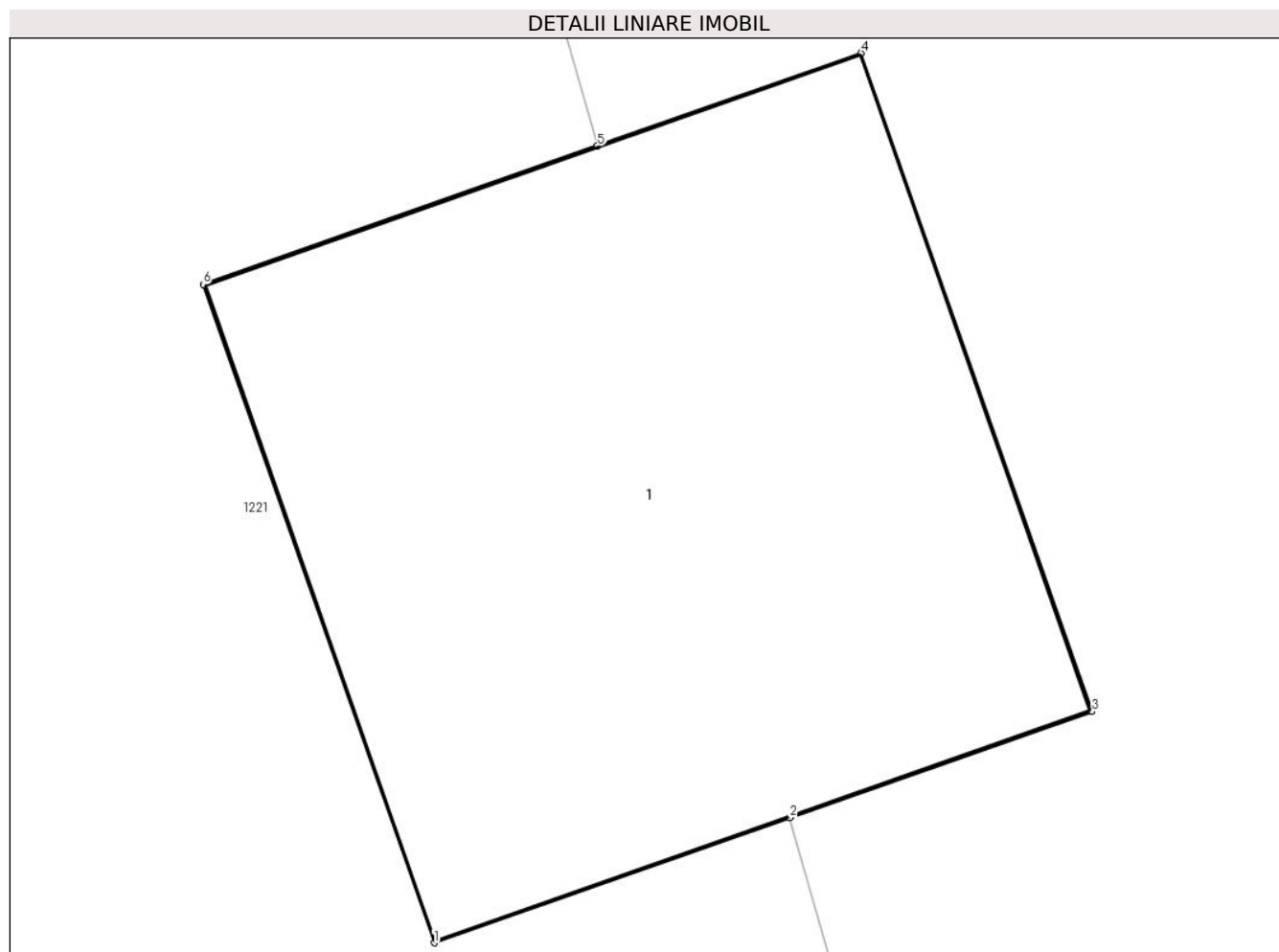
Inscrieri privind dezmembramintele dreptului de proprietate, drepturi reale de garanție și sarcini	Referințe
NU SUNT	

Anexa Nr. 1 La Partea I

Teren

Nr cadastral	Suprafața (mp)*	Observații / Referințe
	1	

* Suprafața este determinată în planul de proiecție Stereo 70.



Date referitoare la teren

Crt	Categorie folosință	Intravilan	Suprafața (mp)	Tarla	Parcelă	Nr. topo	Observații / Referințe
1	curti constructii	DA	1	-	-	-	

Date referitoare la construcții

Crt	Număr	Destinație construcție	Supraf. (mp)	Situație juridică	Observații / Referințe
A1.1		construcții industriale și edilitare	1	Cu acte	Nr. niveluri:1; S. construita la sol:1 mp; STALP ENERGIE ELECTRICA LEA 20KV

Lungime Segmente

1) Valorile lungimilor segmentelor sunt obținute din proiecție în plan.

Punct început	X / Y	Punct sfârșit	X / Y	Lungime segment (** (m))
1	570.535,1 416.077,07	2	570.535,712 416.077,285	0.649
2	570.535,712 416.077,285	3	570.536,232 416.077,467	0.551
3	570.536,232 416.077,467	4	570.535,835 416.078,6	1.2

Punct început	X / Y	Punct sfârșit	X / Y	Lungime segment (** (m)
4	570.535,835 416.078,6	5	570.535,381 416.078,44	0.481
5	570.535,381 416.078,44	6	570.534,702 416.078,202	0.719
6	570.534,702 416.078,202	1	570.535,1 416.077,07	1.2

** Lungimile segmentelor sunt determinate în planul de proiecție Stereo 70 și sunt rotunjite la 1 milimetru.

*** Distanța dintre puncte este formată din segmente cumulate ce sunt mai mici decât valoarea 1 milimetru.

**DATE DESPRE IMOBILUL NR. 2248**

Oficiul de Cadastru și Publicitate Imobiliară PRAHOVA
Biroul de Cadastru și Publicitate Imobiliară Vălenii de Munte

A. Partea I. Descrierea imobilului

TEREN Intravilan

Adresa: Loc. Scurtesti, Jud. Prahova

Nr. Crt	Nr cadastral Nr. topografic	Suprafața* (mp)	Observații / Referințe
A1		1	Sector cadastral:29 Teren neimprijmit;

Construcții

Crt	Nr cadastral Nr. topografic	Adresa	Observații / Referințe
A1.1		Loc. Scurtesti, Jud. Prahova	Nr. niveluri:1; S. construita la sol:1 mp; STALP ENERGIE ELECTRICA LEA 20KV

B. Partea II. Proprietari și acte

Inscrieri privitoare la dreptul de proprietate și alte drepturi reale		Referințe
/		
Act Normativ nr. 123, din 10/07/2012 emis de PARLAMENTUL ROMANIEI;		
B1	Intabulare, drept de PROPRIETATE, dobandit prin Lege, cota actuala 1/1 1) STATUL ROMAN, CIF:9999999999999	A1, A1.1
Act Normativ nr. 980, din 16/12/2015 emis de GUVERNUL ROMANIEI;		
B2	Intabulare, drept de ADMINISTRARE, dobandit prin Lege 1) MINISTERUL ECONOMIEI, ENERGIEI SI MEDIULUI DE AFACERI, CIF:9999999999999	A1, A1.1
Act Administrativ nr. 9, din 07/10/2005 emis de MINISTERUL ECONOMIEI SI COMERTULUI (ACT ADITIONAL 1/10.06.2008 EMIS DE MINISTERUL ECONOMIEI SI FINANTELOR, ACT ADITIONAL 2/18.06.2015 EMIS DE MINISTERUL ENERGIEI, INTREPRINDERILOR MICI SI MIJLOCII SI MEDIULUI DE AFACERI, ACT ADITIONAL 3/10.02.2016 EMIS DE MINISTERUL ENERGIEI, ACT ADITIONAL 4/02.03.2017 EMIS DE MINISTERUL ENERGIEI);		
B3	Intabulare, drept de CONCESIUNE, dobandit prin Lege 1) DISTRIBUTIE ENERGIE ELECTRICA ROMANIA SA, CIF:14476722	A1, A1.1

C. Partea III. SARCINI .

Inscrieri privind dezmembramintele dreptului de proprietate, drepturi reale de garanție și sarcini	Referințe
NU SUNT	

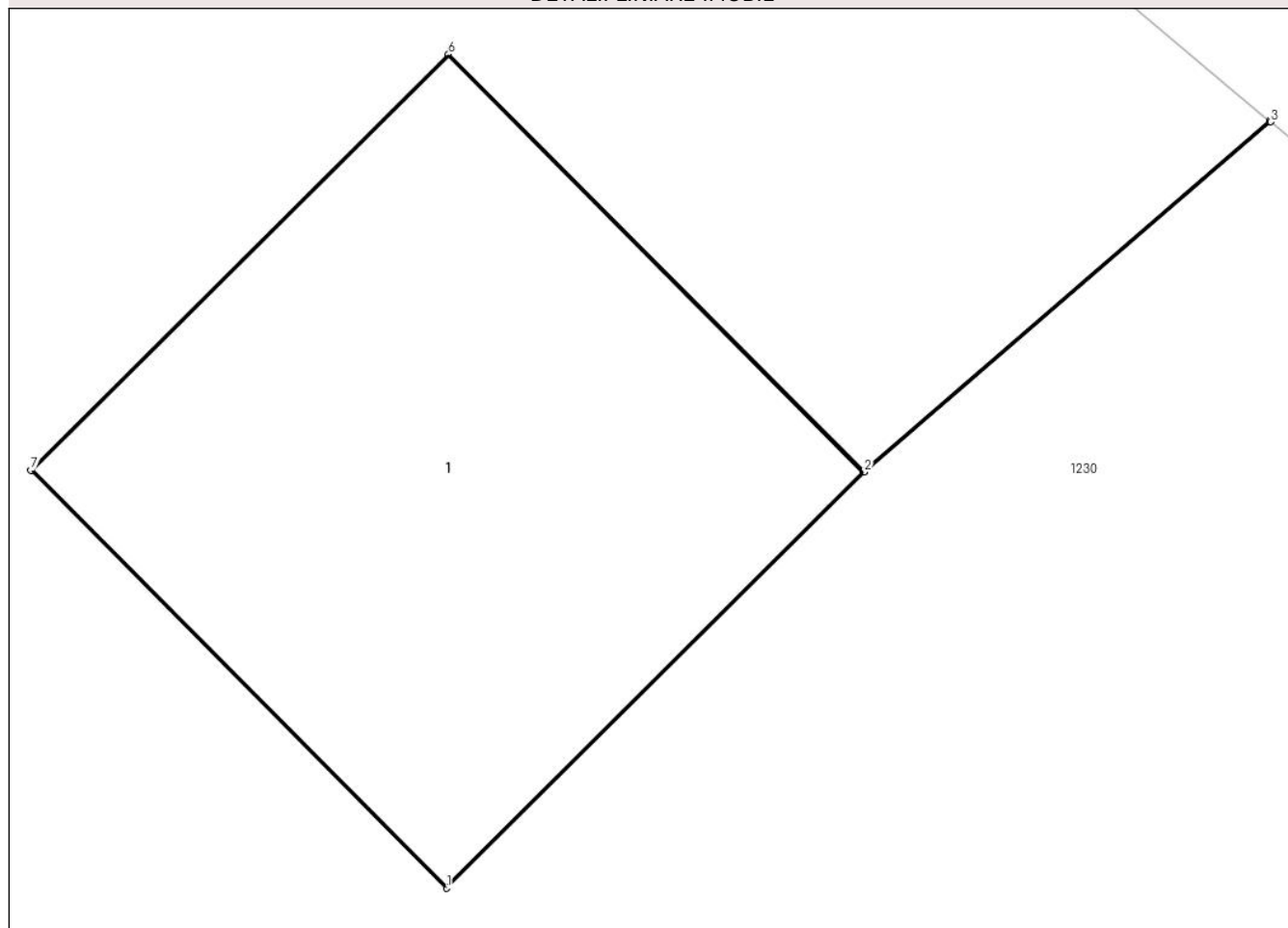
Anexa Nr. 1 La Partea I

Teren

Nr cadastral	Suprafața (mp)*	Observații / Referințe
	1	

* Suprafața este determinată în planul de proiecție Stereo 70.

DETALII LINIARE IMOBIL



Date referitoare la teren

Crt	Categorie folosință	Intra vilan	Suprafața (mp)	Tarla	Parcelă	Nr. topo	Observații / Referințe
1	curți constructii	DA	1	-	-	-	

Date referitoare la construcții

Crt	Număr	Destinație construcție	Supraf. (mp)	Situație juridică	Observații / Referințe
A1.1		construcții industriale și edilitare	1	Cu acte	Nr. niveluri:1; S. construita la sol:1 mp; STALP ENERGIE ELECTRICA LEA 20KV

Lungime Segmente

1) Valorile lungimilor segmentelor sunt obținute din proiecție în plan.

Punct început	X / Y	Punct sfârșit	X / Y	Lungime segment (** (m)
1	570.571,662 416.005,948	2	570.572,513 416.006,795	1.2
2	570.572,513 416.006,795	3	570.573,34 416.007,508	1.092
3	570.573,34 416.007,508	4	570.573,338 416.007,51	0.003

Punct început	X / Y	Punct sfârșit	X / Y	Lungime segment (** (m)
4	570.573,338 416.007,51	5	570.572,511 416.006,797	1.092
5	570.572,511 416.006,797	6	570.571,666 416.007,645	1.197
6	570.571,666 416.007,645	7	570.570,816 416.006,799	1.2
7	570.570,816 416.006,799	1	570.571,662 416.005,948	1.2

** Lungimile segmentelor sunt determinate în planul de proiecție Stereo 70 și sunt rotunjite la 1 milimetru.

*** Distanța dintre puncte este formată din segmente cumulate ce sunt mai mici decât valoarea 1 milimetru.

**DATE DESPRE IMOBILUL NR. 2249**

Oficiul de Cadastru și Publicitate Imobiliară PRAHOVA
Biroul de Cadastru și Publicitate Imobiliară Vălenii de Munte

A. Partea I. Descrierea imobilului

TEREN Intravilan

Adresa: Loc. Scurtesti, Jud. Prahova

Nr. Crt	Nr cadastral Nr. topografic	Suprafața* (mp)	Observații / Referințe
A1		1	Sector cadastral:29 Teren neimprijmit;

Construcții

Crt	Nr cadastral Nr. topografic	Adresa	Observații / Referințe
A1.1		Loc. Scurtesti, Jud. Prahova	Nr. niveluri:1; S. construita la sol:1 mp; STALP ENERGIE ELECTRICA LEA 20KV

B. Partea II. Proprietari și acte

Inscrieri privitoare la dreptul de proprietate și alte drepturi reale		Referințe
/		
Act Normativ nr. 123, din 10/07/2012 emis de PARLAMENTUL ROMANIEI;		
B1	Intabulare, drept de PROPRIETATE, dobandit prin Lege, cota actuala 1/1 1) STATUL ROMAN, CIF:9999999999999	A1, A1.1
Act Normativ nr. 980, din 16/12/2015 emis de GUVERNUL ROMANIEI;		
B2	Intabulare, drept de ADMINISTRARE, dobandit prin Lege 1) MINISTERUL ECONOMIEI, ENERGIEI SI MEDIULUI DE AFACERI, CIF:9999999999999	A1, A1.1
Act Administrativ nr. 9, din 07/10/2005 emis de MINISTERUL ECONOMIEI SI COMERTULUI (ACT ADITIONAL 1/10.06.2008 EMIS DE MINISTERUL ECONOMIEI SI FINANTELOR, ACT ADITIONAL 2/18.06.2015 EMIS DE MINISTERUL ENERGIEI, INTREPRINDERILOR MICI SI MIJLOCII SI MEDIULUI DE AFACERI, ACT ADITIONAL 3/10.02.2016 EMIS DE MINISTERUL ENERGIEI, ACT ADITIONAL 4/02.03.2017 EMIS DE MINISTERUL ENERGIEI);		
B3	Intabulare, drept de CONCESIUNE, dobandit prin Lege 1) DISTRIBUTIE ENERGIE ELECTRICA ROMANIA SA, CIF:14476722	A1, A1.1

C. Partea III. SARCINI .

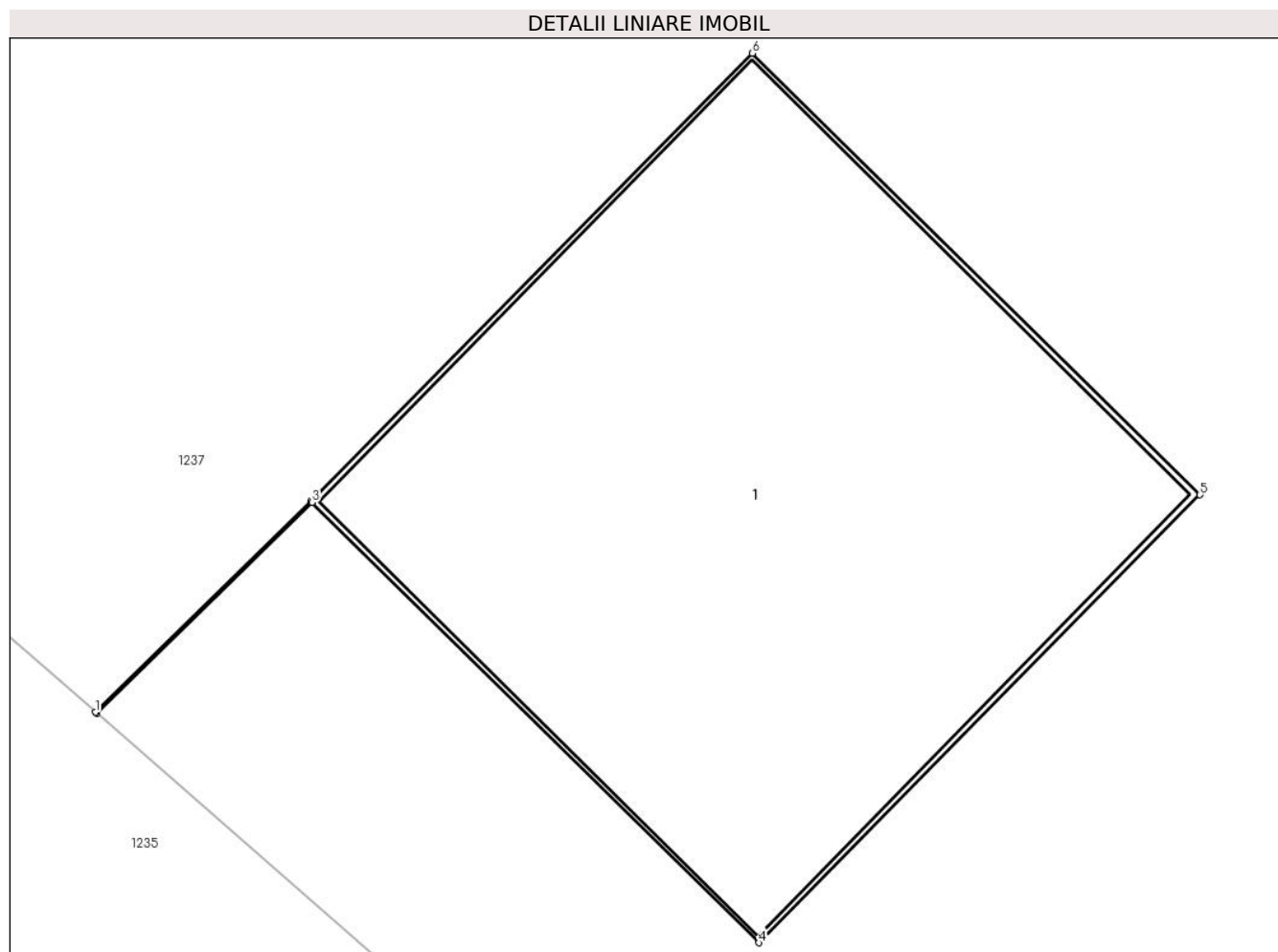
Inscrieri privind dezmembramintele dreptului de proprietate, drepturi reale de garanție și sarcini	Referințe
NU SUNT	

Anexa Nr. 1 La Partea I

Teren

Nr cadastral	Suprafața (mp)*	Observații / Referințe
	1	

* Suprafața este determinată în planul de proiecție Stereo 70.



Date referitoare la teren

Crt	Categorie folosință	Intra vilan	Suprafața (mp)	Tarla	Parcelă	Nr. topo	Observații / Referințe
1	curți constructii	DA	1	-	-	-	

Date referitoare la construcții

Crt	Număr	Destinație construcție	Supraf. (mp)	Situație juridică	Observații / Referințe
A1.1		construcții industriale și edilitare	1	Cu acte	Nr. niveluri:1; S. construită la sol:1 mp; STALP ENERGIE ELECTRICA LEA 20KV

Lungime Segmente

1) Valorile lungimilor segmentelor sunt obținute din proiecție în plan.

Punct început	X / Y	Punct sfârșit	X / Y	Lungime segment (** (m)
1	570.543,995 415.994,588	2	570.543,998 415.994,586	0.003
2	570.543,998 415.994,586	3	570.544,409 415.994,989	0.576
3	570.544,409 415.994,989	4	570.545,262 415.994,148	1.197

Punct început	X / Y	Punct sfârșit	X / Y	Lungime segment (** (m)
4	570.545,262 415.994,148	5	570.546,104 415.995,003	1.2
5	570.546,104 415.995,003	6	570.545,249 415.995,845	1.2
6	570.545,249 415.995,845	7	570.544,407 415.994,991	1.2
7	570.544,407 415.994,991	1	570.543,995 415.994,588	0.576

** Lungimile segmentelor sunt determinate în planul de proiecție Stereo 70 și sunt rotunjite la 1 milimetru.

*** Distanța dintre puncte este formată din segmente cumulate ce sunt mai mici decât valoarea 1 milimetru.

**DATE DESPRE IMOBILUL NR. 2250**

Oficiul de Cadastru și Publicitate Imobiliară PRAHOVA
Biroul de Cadastru și Publicitate Imobiliară Vălenii de Munte

A. Partea I. Descrierea imobilului

TEREN Intravilan

Adresa: Loc. Scurtesti, Jud. Prahova

Nr. Crt	Nr cadastral Nr. topografic	Suprafața* (mp)	Observații / Referințe
A1		1	Sector cadastral:29 Teren neimpregmuit;

Construcții

Crt	Nr cadastral Nr. topografic	Adresa	Observații / Referințe
A1.1		Loc. Scurtesti, Jud. Prahova	Nr. niveluri:1; S. construita la sol:1 mp; STALP ENERGIE ELECTRICA LEA 20KV

B. Partea II. Proprietari și acte

Inscrieri privitoare la dreptul de proprietate și alte drepturi reale		Referințe
/		
Act Normativ nr. 123, din 10/07/2012 emis de PARLAMENTUL ROMANIEI;		
B1	Intabulare, drept de PROPRIETATE, dobandit prin Lege, cota actuala 1/1 1) STATUL ROMAN, CIF:9999999999999	A1, A1.1
Act Normativ nr. 980, din 16/12/2015 emis de GUVERNUL ROMANIEI;		
B2	Intabulare, drept de ADMINISTRARE, dobandit prin Lege 1) MINISTERUL ECONOMIEI, ENERGIEI SI MEDIULUI DE AFACERI, CIF:9999999999999	A1, A1.1
Act Administrativ nr. 9, din 07/10/2005 emis de MINISTERUL ECONOMIEI SI COMERTULUI (ACT ADITIONAL 1/10.06.2008 EMIS DE MINISTERUL ECONOMIEI SI FINANTELOR, ACT ADITIONAL 2/18.06.2015 EMIS DE MINISTERUL ENERGIEI, INTREPRINDERILOR MICI SI MIJLOCII SI MEDIULUI DE AFACERI, ACT ADITIONAL 3/10.02.2016 EMIS DE MINISTERUL ENERGIEI, ACT ADITIONAL 4/02.03.2017 EMIS DE MINISTERUL ENERGIEI);		
B3	Intabulare, drept de CONCESIUNE, dobandit prin Lege 1) DISTRIBUTIE ENERGIE ELECTRICA ROMANIA SA, CIF:14476722	A1, A1.1

C. Partea III. SARCINI .

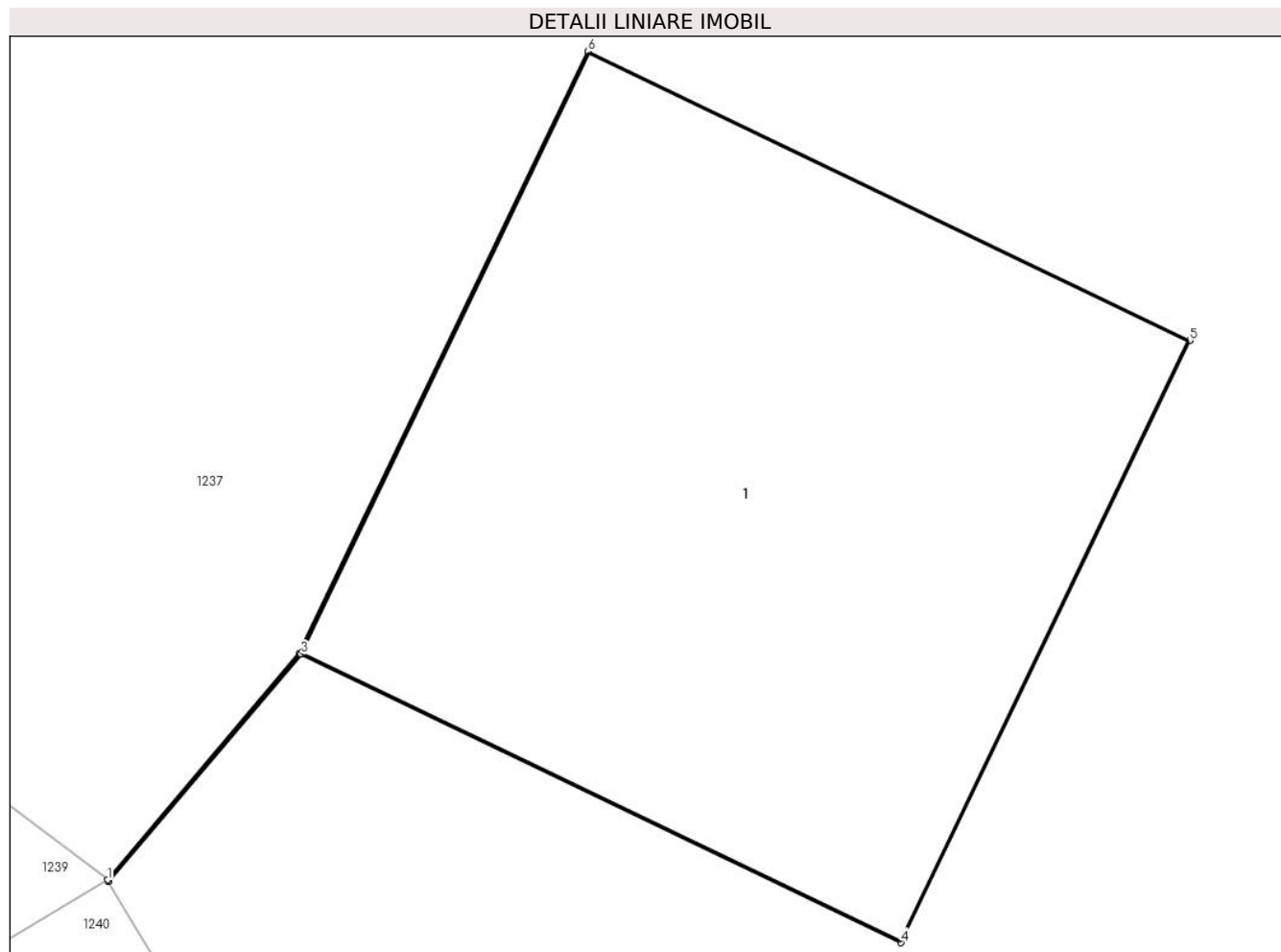
Inscrieri privind dezmembramintele dreptului de proprietate, drepturi reale de garanție și sarcini	Referințe
NU SUNT	

Anexa Nr. 1 La Partea I

Teren

Nr cadastral	Suprafața (mp)*	Observații / Referințe
	1	

* Suprafața este determinată în planul de proiecție Stereo 70.



Date referitoare la teren

Crt	Categorie folosință	Intra vilan	Suprafața (mp)	Tarla	Parcelă	Nr. topo	Observații / Referințe
1	curți constructii	DA	1	-	-	-	

Date referitoare la construcții

Crt	Număr	Destinație construcție	Supraf. (mp)	Situație juridică	Observații / Referințe
A1.1		construcții industriale și edilitare	1	Cu acte	Nr. niveluri:1; S. construita la sol:1 mp; STALP ENERGIE ELECTRICA LEA 20KV

Lungime Segmente

1) Valorile lungimilor segmentelor sunt obținute din proiecție în plan.

Punct început	X / Y	Punct sfârșit	X / Y	Lungime segment (** (m)
1	570.573,881 415.970,521	2	570.573,883 415.970,518	0.003
2	570.573,883 415.970,518	3	570.574,229 415.970,926	0.535
3	570.574,229 415.970,926	4	570.575,308 415.970,408	1.197

Punct început	X / Y	Punct sfârșit	X / Y	Lungime segment (** (m)
4	570.575,308 415.970,408	5	570.575,827 415.971,49	1.2
5	570.575,827 415.971,49	6	570.574,745 415.972,009	1.2
6	570.574,745 415.972,009	7	570.574,226 415.970,927	1.2
7	570.574,226 415.970,927	1	570.573,881 415.970,521	0.533

** Lungimile segmentelor sunt determinate în planul de proiecție Stereo 70 și sunt rotunjite la 1 milimetru.

*** Distanța dintre puncte este formată din segmente cumulate ce sunt mai mici decât valoarea 1 milimetru.

**DATE DESPRE IMOBILUL NR. 2251**

Oficiul de Cadastru și Publicitate Imobiliară PRAHOVA
Biroul de Cadastru și Publicitate Imobiliară Vălenii de Munte

A. Partea I. Descrierea imobilului

TEREN Intravilan

Adresa: Loc. Scurtesti, Jud. Prahova

Nr. Crt	Nr cadastral Nr. topografic	Suprafața* (mp)	Observații / Referințe
A1		1	Sector cadastral:29 Teren neimpregmuit;

Construcții

Crt	Nr cadastral Nr. topografic	Adresa	Observații / Referințe
A1.1		Loc. Scurtesti, Jud. Prahova	Nr. niveluri:1; S. construita la sol:1 mp; STALP ENERGIE ELECTRICA LEA 20KV

B. Partea II. Proprietari și acte

Inscrieri privitoare la dreptul de proprietate și alte drepturi reale		Referințe
/		
Act Normativ nr. 123, din 10/07/2012 emis de PARLAMENTUL ROMANIEI;		
B1	Intabulare, drept de PROPRIETATE, dobandit prin Lege, cota actuala 1/1 1) STATUL ROMAN, CIF:9999999999999	A1, A1.1
Act Normativ nr. 980, din 16/12/2015 emis de GUVERNUL ROMANIEI;		
B2	Intabulare, drept de ADMINISTRARE, dobandit prin Lege 1) MINISTERUL ECONOMIEI, ENERGIEI SI MEDIULUI DE AFACERI, CIF:9999999999999	A1, A1.1
Act Administrativ nr. 9, din 07/10/2005 emis de MINISTERUL ECONOMIEI SI COMERTULUI (ACT ADITIONAL 1/10.06.2008 EMIS DE MINISTERUL ECONOMIEI SI FINANTELOR, ACT ADITIONAL 2/18.06.2015 EMIS DE MINISTERUL ENERGIEI, INTREPRINDERILOR MICI SI MIJLOCII SI MEDIULUI DE AFACERI, ACT ADITIONAL 3/10.02.2016 EMIS DE MINISTERUL ENERGIEI, ACT ADITIONAL 4/02.03.2017 EMIS DE MINISTERUL ENERGIEI);		
B3	Intabulare, drept de CONCESIUNE, dobandit prin Lege 1) DISTRIBUTIE ENERGIE ELECTRICA ROMANIA SA, CIF:14476722	A1, A1.1

C. Partea III. SARCINI .

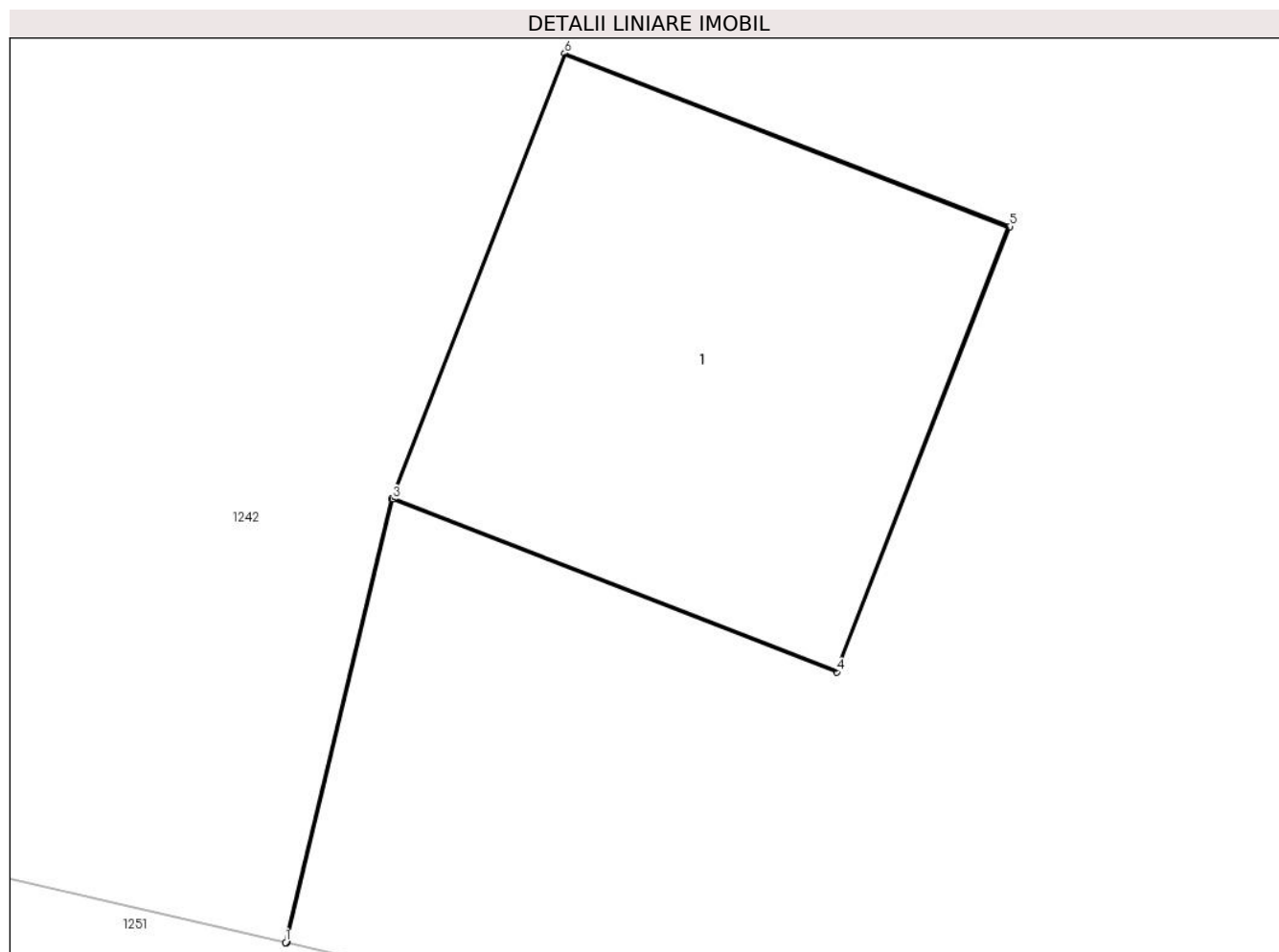
Inscrieri privind dezmembramintele dreptului de proprietate, drepturi reale de garanție și sarcini	Referințe
NU SUNT	

Anexa Nr. 1 La Partea I

Teren

Nr cadastral	Suprafața (mp)*	Observații / Referințe
	1	

* Suprafața este determinată în planul de proiecție Stereo 70.



Date referitoare la teren

Crt	Categorie folosință	Intra vilan	Suprafața (mp)	Tarla	Parcelă	Nr. topo	Observații / Referințe
1	curți constructii	DA	1	-	-	-	

Date referitoare la construcții

Crt	Număr	Destinație construcție	Supraf. (mp)	Situație juridică	Observații / Referințe
A1.1		construcții industriale și edilitare	1	Cu acte	Nr. niveluri:1; S. construita la sol:1 mp; STALP ENERGIE ELECTRICA LEA 20KV

Lungime Segmente

1) Valorile lungimilor segmentelor sunt obținute din proiecție în plan.

Punct început	X / Y	Punct sfârșit	X / Y	Lungime segment (** (m)
1	570.684,396 415.910,54	2	570.684,398 415.910,539	0.003
2	570.684,398 415.910,539	3	570.684,665 415.911,653	1.145
3	570.684,665 415.911,653	4	570.685,781 415.911,219	1.197

Punct început	X / Y	Punct sfârșit	X / Y	Lungime segment (** (m)
4	570.685,781 415.911,219	5	570.686,216 415.912,338	1.2
5	570.686,216 415.912,338	6	570.685,097 415.912,772	1.2
6	570.685,097 415.912,772	7	570.684,662 415.911,654	1.2
7	570.684,662 415.911,654	1	570.684,396 415.910,54	1.146

** Lungimile segmentelor sunt determinate în planul de proiecție Stereo 70 și sunt rotunjite la 1 milimetru.

*** Distanța dintre puncte este formată din segmente cumulate ce sunt mai mici decât valoarea 1 milimetru.

**DATE DESPRE IMOBILUL NR. 2252**

Oficiul de Cadastru și Publicitate Imobiliară PRAHOVA
Biroul de Cadastru și Publicitate Imobiliară Vălenii de Munte

A. Partea I. Descrierea imobilului

TEREN Intravilan

Adresa: Loc. Scurtesti, Jud. Prahova

Nr. Crt	Nr cadastral Nr. topografic	Suprafața* (mp)	Observații / Referințe
A1		1	Sector cadastral:29 Teren neimpregmuit;

Construcții

Crt	Nr cadastral Nr. topografic	Adresa	Observații / Referințe
A1.1		Loc. Scurtesti, Jud. Prahova	Nr. niveluri:1; S. construita la sol:1 mp; STALP ENERGIE ELECTRICA LEA 20KV

B. Partea II. Proprietari și acte

Inscrieri privitoare la dreptul de proprietate și alte drepturi reale		Referințe
/		
Act Normativ nr. 123, din 10/07/2012 emis de PARLAMENTUL ROMANIEI;		
B1	Intabulare, drept de PROPRIETATE, dobandit prin Lege, cota actuala 1/1 1) STATUL ROMAN, CIF:9999999999999	A1, A1.1
Act Normativ nr. 980, din 16/12/2015 emis de GUVERNUL ROMANIEI;		
B2	Intabulare, drept de ADMINISTRARE, dobandit prin Lege 1) MINISTERUL ECONOMIEI, ENERGIEI SI MEDIULUI DE AFACERI, CIF:9999999999999	A1, A1.1
Act Administrativ nr. 9, din 07/10/2005 emis de MINISTERUL ECONOMIEI SI COMERTULUI (ACT ADITIONAL 1/10.06.2008 EMIS DE MINISTERUL ECONOMIEI SI FINANTELOR, ACT ADITIONAL 2/18.06.2015 EMIS DE MINISTERUL ENERGIEI, INTREPRINDERILOR MICI SI MIJLOCII SI MEDIULUI DE AFACERI, ACT ADITIONAL 3/10.02.2016 EMIS DE MINISTERUL ENERGIEI, ACT ADITIONAL 4/02.03.2017 EMIS DE MINISTERUL ENERGIEI);		
B3	Intabulare, drept de CONCESIUNE, dobandit prin Lege 1) DISTRIBUTIE ENERGIE ELECTRICA ROMANIA SA, CIF:14476722	A1, A1.1

C. Partea III. SARCINI .

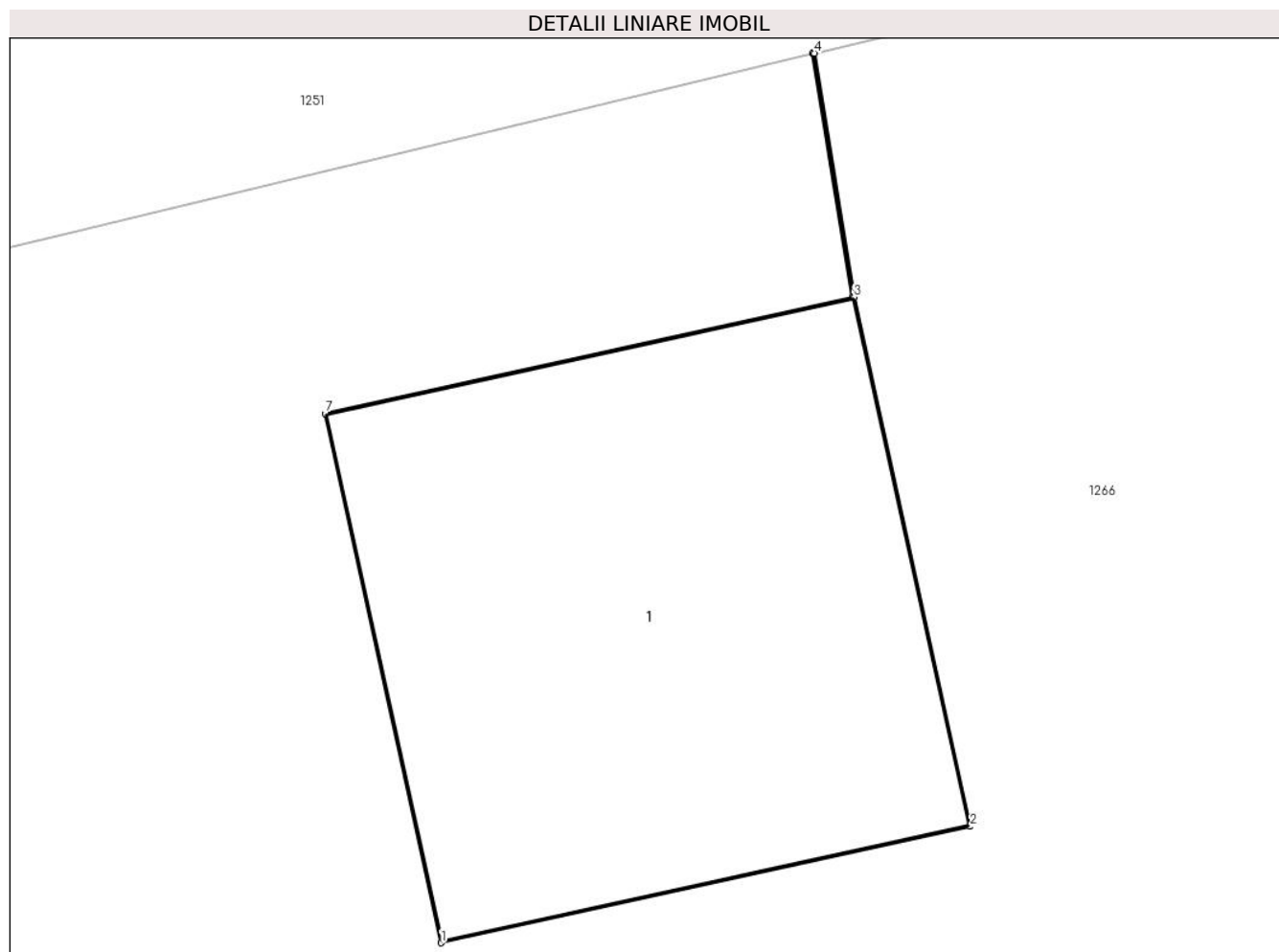
Inscrieri privind dezmembramintele dreptului de proprietate, drepturi reale de garanție și sarcini	Referințe
NU SUNT	

Anexa Nr. 1 La Partea I

Teren

Nr cadastral	Suprafața (mp)*	Observații / Referințe
	1	

* Suprafața este determinată în planul de proiecție Stereo 70.



Date referitoare la teren

Crt	Categorie folosință	Intra vilan	Suprafața (mp)	Tarla	Parcelă	Nr. topo	Observații / Referințe
1	curți constructii	DA	1	-	-	-	

Date referitoare la construcții

Crt	Număr	Destinație construcție	Supraf. (mp)	Situație juridică	Observații / Referințe
A1.1		construcții industriale și edilitare	1	Cu acte	Nr. niveluri:1; S. construită la sol:1 mp; STALP ENERGIE ELECTRICA LEA 20KV

Lungime Segmente

1) Valorile lungimilor segmentelor sunt obținute din proiecție în plan.

Punct început	X / Y	Punct sfârșit	X / Y	Lungime segment (** (m)
1	570.630,017 415.893,309	2	570.631,189 415.893,567	1.2
2	570.631,189 415.893,567	3	570.630,931 415.894,739	1.2
3	570.630,931 415.894,739	4	570.630,843 415.895,279	0.547

Punct început	X / Y	Punct sfârșit	X / Y	Lungime segment (** (m)
4	570.630,843 415.895,279	5	570.630,84 415.895,278	0.003
5	570.630,84 415.895,278	6	570.630,928 415.894,738	0.547
6	570.630,928 415.894,738	7	570.629,759 415.894,481	1.197
7	570.629,759 415.894,481	1	570.630,017 415.893,309	1.2

** Lungimile segmentelor sunt determinate în planul de proiecție Stereo 70 și sunt rotunjite la 1 milimetru.

*** Distanța dintre puncte este formată din segmente cumulate ce sunt mai mici decât valoarea 1 milimetru.

**DATE DESPRE IMOBILUL NR. 2253**

Oficiul de Cadastru și Publicitate Imobiliară PRAHOVA
Biroul de Cadastru și Publicitate Imobiliară Vălenii de Munte

A. Partea I. Descrierea imobilului

TEREN Intravilan

Adresa: Loc. Scurtesti, Jud. Prahova

Nr. Crt	Nr cadastral Nr. topografic	Suprafața* (mp)	Observații / Referințe
A1		1	Sector cadastral:29 Teren neimpregmuit;

Construcții

Crt	Nr cadastral Nr. topografic	Adresa	Observații / Referințe
A1.1		Loc. Scurtesti, Jud. Prahova	Nr. niveluri:1; S. construita la sol:1 mp; STALP ENERGIE ELECTRICA LEA 20KV

B. Partea II. Proprietari și acte

Inscrieri privitoare la dreptul de proprietate și alte drepturi reale		Referințe
/		
Act Normativ nr. 123, din 10/07/2012 emis de PARLAMENTUL ROMANIEI;		
B1	Intabulare, drept de PROPRIETATE, dobandit prin Lege, cota actuala 1/1 1) STATUL ROMAN, CIF:9999999999999	A1, A1.1
Act Normativ nr. 980, din 16/12/2015 emis de GUVERNUL ROMANIEI;		
B2	Intabulare, drept de ADMINISTRARE, dobandit prin Lege 1) MINISTERUL ECONOMIEI, ENERGIEI SI MEDIULUI DE AFACERI, CIF:9999999999999	A1, A1.1
Act Administrativ nr. 9, din 07/10/2005 emis de MINISTERUL ECONOMIEI SI COMERTULUI (ACT ADITIONAL 1/10.06.2008 EMIS DE MINISTERUL ECONOMIEI SI FINANTELOR, ACT ADITIONAL 2/18.06.2015 EMIS DE MINISTERUL ENERGIEI, INTREPRINDERILOR MICI SI MIJLOCII SI MEDIULUI DE AFACERI, ACT ADITIONAL 3/10.02.2016 EMIS DE MINISTERUL ENERGIEI, ACT ADITIONAL 4/02.03.2017 EMIS DE MINISTERUL ENERGIEI);		
B3	Intabulare, drept de CONCESIUNE, dobandit prin Lege 1) DISTRIBUTIE ENERGIE ELECTRICA ROMANIA SA, CIF:14476722	A1, A1.1

C. Partea III. SARCINI .

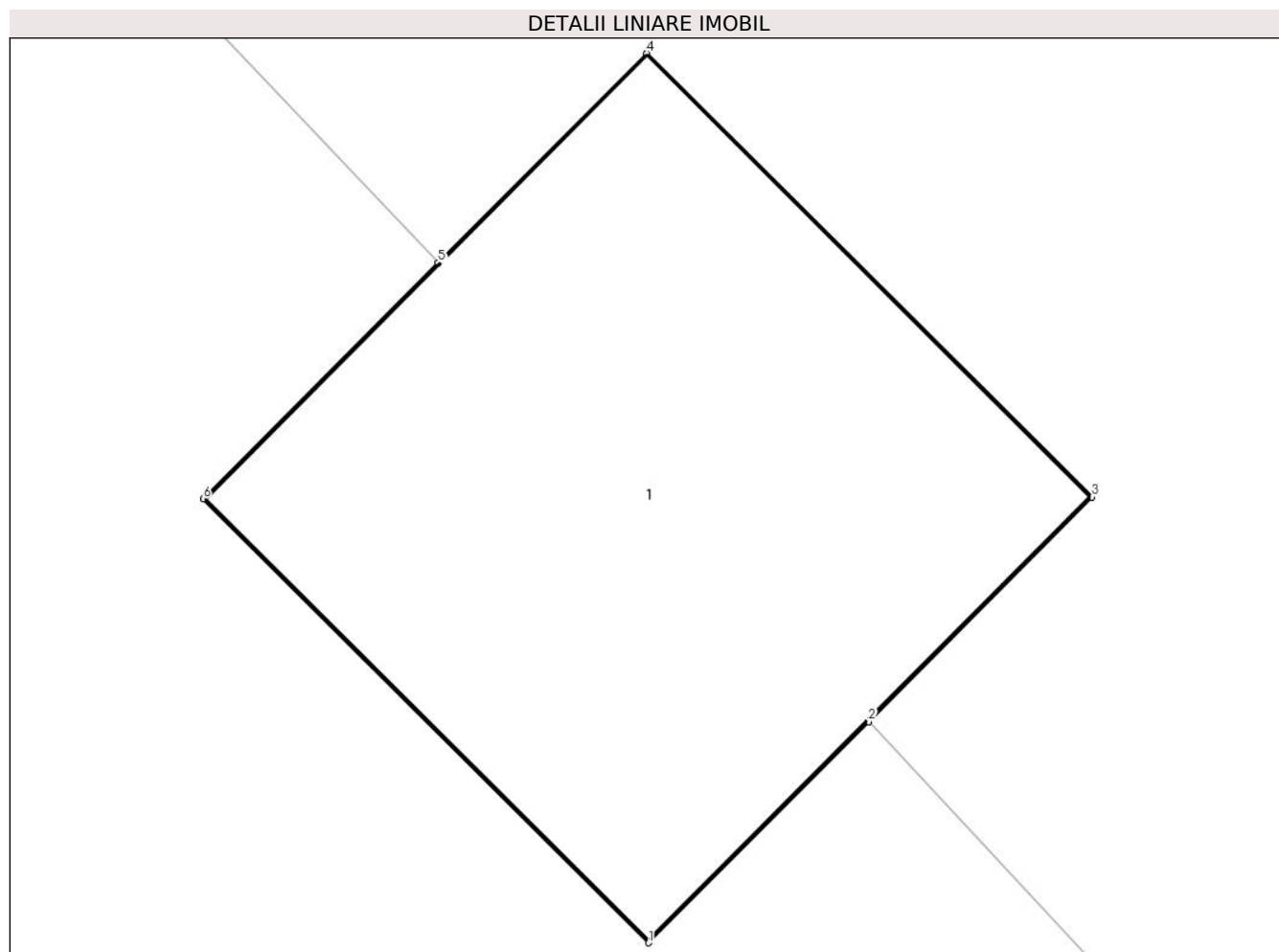
Inscrieri privind dezmembramintele dreptului de proprietate, drepturi reale de garanție și sarcini	Referințe
NU SUNT	

Anexa Nr. 1 La Partea I

Teren

Nr cadastral	Suprafața (mp)*	Observații / Referințe
	1	

* Suprafața este determinată în planul de proiecție Stereo 70.



Date referitoare la teren

Crt	Categorie folosință	Intra vilan	Suprafața (mp)	Tarla	Parcelă	Nr. topo	Observații / Referințe
1	curți constructii	DA	1	-	-	-	

Date referitoare la construcții

Crt	Număr	Destinație construcție	Supraf. (mp)	Situație juridică	Observații / Referințe
A1.1		construcții industriale și edilitare	1	Cu acte	Nr. niveluri:1; S. construită la sol:1 mp; STALP ENERGIE ELECTRICA LEA 20KV

Lungime Segmente

1) Valorile lungimilor segmentelor sunt obținute din proiecție în plan.

Punct început	X / Y	Punct sfârșit	X / Y	Lungime segment (** (m)
1	570.741,256 415.890,082	2	570.741,676 415.890,504	0.595
2	570.741,676 415.890,504	3	570.742,103 415.890,932	0.605
3	570.742,103 415.890,932	4	570.741,253 415.891,779	1.2

Punct început	X / Y	Punct sfârșit	X / Y	Lungime segment (** (m)
4	570.741,253 415.891,779	5	570.740,855 415.891,379	0.564
5	570.740,855 415.891,379	6	570.740,406 415.890,928	0.636
6	570.740,406 415.890,928	1	570.741,256 415.890,082	1.2

** Lungimile segmentelor sunt determinate în planul de proiecție Stereo 70 și sunt rotunjite la 1 milimetru.

*** Distanța dintre puncte este formată din segmente cumulate ce sunt mai mici decât valoarea 1 milimetru.

**DATE DESPRE IMOBILUL NR. 2254**

Oficiul de Cadastru și Publicitate Imobiliară PRAHOVA
Biroul de Cadastru și Publicitate Imobiliară Vălenii de Munte

A. Partea I. Descrierea imobilului

TEREN Intravilan

Adresa: Loc. Scurtesti, Jud. Prahova

Nr. Crt	Nr cadastral Nr. topografic	Suprafața* (mp)	Observații / Referințe
A1		1	Sector cadastral:29 Teren neimpregmuit;

Construcții

Crt	Nr cadastral Nr. topografic	Adresa	Observații / Referințe
A1.1		Loc. Scurtesti, Jud. Prahova	Nr. niveluri:1; S. construita la sol:1 mp; STALP ENERGIE ELECTRICA LEA 20KV

B. Partea II. Proprietari și acte

Inscrieri privitoare la dreptul de proprietate și alte drepturi reale		Referințe
/		
Act Normativ nr. 123, din 10/07/2012 emis de PARLAMENTUL ROMANIEI;		
B1	Intabulare, drept de PROPRIETATE, dobandit prin Lege, cota actuala 1/1 1) STATUL ROMAN, CIF:9999999999999	A1, A1.1
Act Normativ nr. 980, din 16/12/2015 emis de GUVERNUL ROMANIEI;		
B2	Intabulare, drept de ADMINISTRARE, dobandit prin Lege 1) MINISTERUL ECONOMIEI, ENERGIEI SI MEDIULUI DE AFACERI, CIF:9999999999999	A1, A1.1
Act Administrativ nr. 9, din 07/10/2005 emis de MINISTERUL ECONOMIEI SI COMERTULUI (ACT ADITIONAL 1/10.06.2008 EMIS DE MINISTERUL ECONOMIEI SI FINANTELOR, ACT ADITIONAL 2/18.06.2015 EMIS DE MINISTERUL ENERGIEI, INTREPRINDERILOR MICI SI MIJLOCII SI MEDIULUI DE AFACERI, ACT ADITIONAL 3/10.02.2016 EMIS DE MINISTERUL ENERGIEI, ACT ADITIONAL 4/02.03.2017 EMIS DE MINISTERUL ENERGIEI);		
B3	Intabulare, drept de CONCESIUNE, dobandit prin Lege 1) DISTRIBUTIE ENERGIE ELECTRICA ROMANIA SA, CIF:14476722	A1, A1.1

C. Partea III. SARCINI .

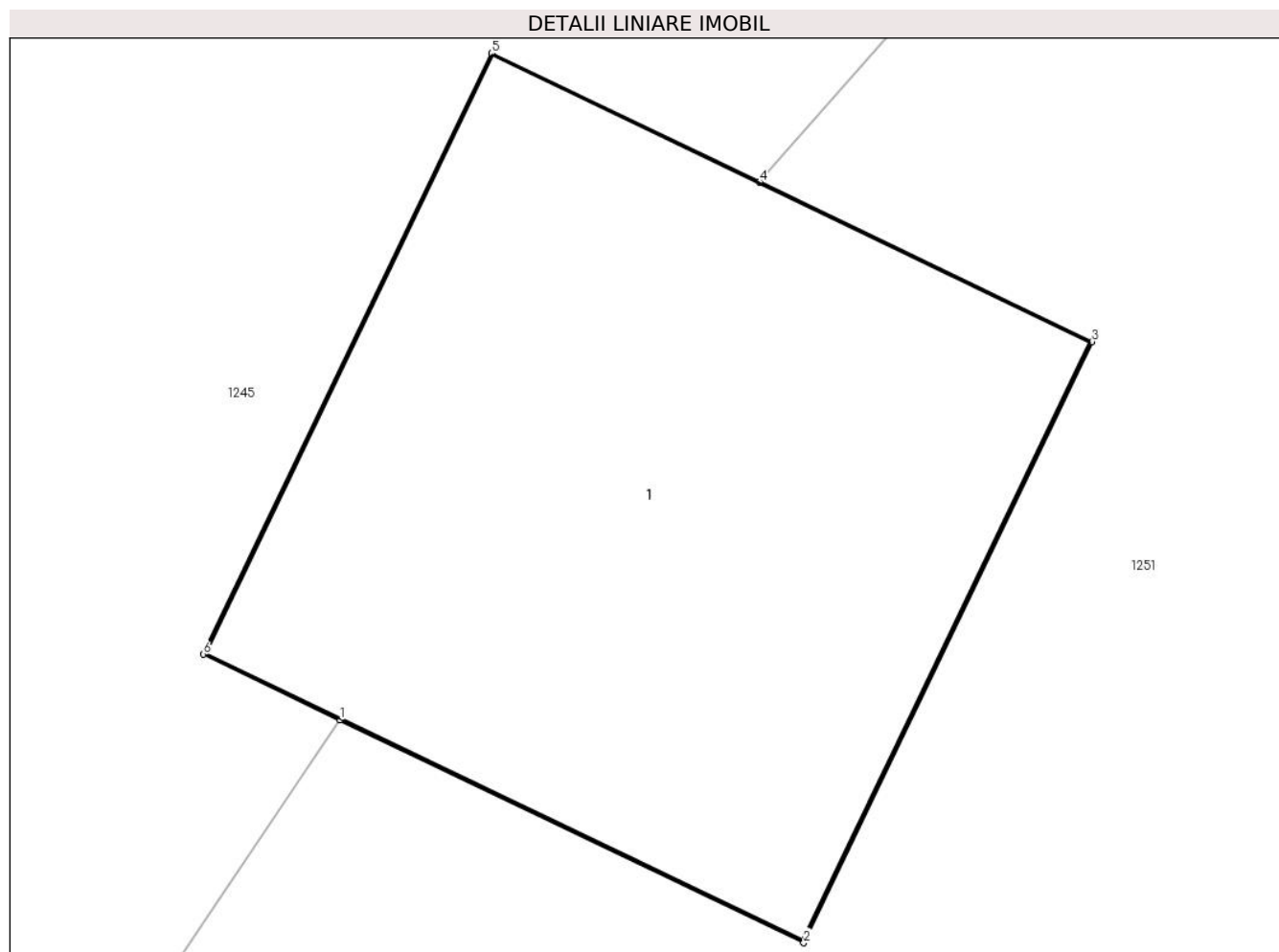
Inscrieri privind dezmembramintele dreptului de proprietate, drepturi reale de garanție și sarcini	Referințe
NU SUNT	

Anexa Nr. 1 La Partea I

Teren

Nr cadastral	Suprafața (mp)*	Observații / Referințe
	1	

* Suprafața este determinată în planul de proiecție Stereo 70.



Date referitoare la teren

Crt	Categorie folosință	Intra vilan	Suprafața (mp)	Tarla	Parcelă	Nr. topo	Observații / Referințe
1	curți constructii	DA	1	-	-	-	

Date referitoare la construcții

Crt	Număr	Destinație construcție	Supraf. (mp)	Situație juridică	Observații / Referințe
A1.1		construcții industriale și edilitare	1	Cu acte	Nr. niveluri:1; S. construita la sol:1 mp; STALP ENERGIE ELECTRICA LEA 20KV

Lungime Segmente

1) Valorile lungimilor segmentelor sunt obținute din proiecție în plan.

Punct început	X / Y	Punct sfârșit	X / Y	Lungime segment (** (m))
1	570.596,937 415.883,103	2	570.597,773 415.882,702	0.927
2	570.597,773 415.882,702	3	570.598,292 415.883,783	1.2
3	570.598,292 415.883,783	4	570.597,693 415.884,071	0.664

Punct început	X / Y	Punct sfârșit	X / Y	Lungime segment (** (m)
4	570.597,693 415.884,071	5	570.597,21 415.884,303	0.536
5	570.597,21 415.884,303	6	570.596,691 415.883,221	1.2
6	570.596,691 415.883,221	1	570.596,937 415.883,103	0.273

** Lungimile segmentelor sunt determinate în planul de proiecție Stereo 70 și sunt rotunjite la 1 milimetru.

*** Distanța dintre puncte este formată din segmente cumulate ce sunt mai mici decât valoarea 1 milimetru.

**DATE DESPRE IMOBILUL NR. 2255**

Oficiul de Cadastru și Publicitate Imobiliară PRAHOVA
Biroul de Cadastru și Publicitate Imobiliară Vălenii de Munte

A. Partea I. Descrierea imobilului

TEREN Intravilan

Adresa: Loc. Scurtesti, Jud. Prahova

Nr. Crt	Nr cadastral Nr. topografic	Suprafața* (mp)	Observații / Referințe
A1		1	Sector cadastral:29 Teren neimpregmuit;

Construcții

Crt	Nr cadastral Nr. topografic	Adresa	Observații / Referințe
A1.1		Loc. Scurtesti, Jud. Prahova	Nr. niveluri:1; S. construita la sol:1 mp; STALP ENERGIE ELECTRICA LEA 20KV

B. Partea II. Proprietari și acte

Inscrieri privitoare la dreptul de proprietate și alte drepturi reale		Referințe
/		
Act Normativ nr. 123, din 10/07/2012 emis de PARLAMENTUL ROMANIEI;		
B1	Intabulare, drept de PROPRIETATE, dobandit prin Lege, cota actuala 1/1 1) STATUL ROMAN, CIF:9999999999999	A1, A1.1
Act Normativ nr. 980, din 16/12/2015 emis de GUVERNUL ROMANIEI;		
B2	Intabulare, drept de ADMINISTRARE, dobandit prin Lege 1) MINISTERUL ECONOMIEI, ENERGIEI SI MEDIULUI DE AFACERI, CIF:9999999999999	A1, A1.1
Act Administrativ nr. 9, din 07/10/2005 emis de MINISTERUL ECONOMIEI SI COMERTULUI (ACT ADITIONAL 1/10.06.2008 EMIS DE MINISTERUL ECONOMIEI SI FINANTELOR, ACT ADITIONAL 2/18.06.2015 EMIS DE MINISTERUL ENERGIEI, INTREPRINDERILOR MICI SI MIJLOCII SI MEDIULUI DE AFACERI, ACT ADITIONAL 3/10.02.2016 EMIS DE MINISTERUL ENERGIEI, ACT ADITIONAL 4/02.03.2017 EMIS DE MINISTERUL ENERGIEI);		
B3	Intabulare, drept de CONCESIUNE, dobandit prin Lege 1) DISTRIBUTIE ENERGIE ELECTRICA ROMANIA SA, CIF:14476722	A1, A1.1

C. Partea III. SARCINI .

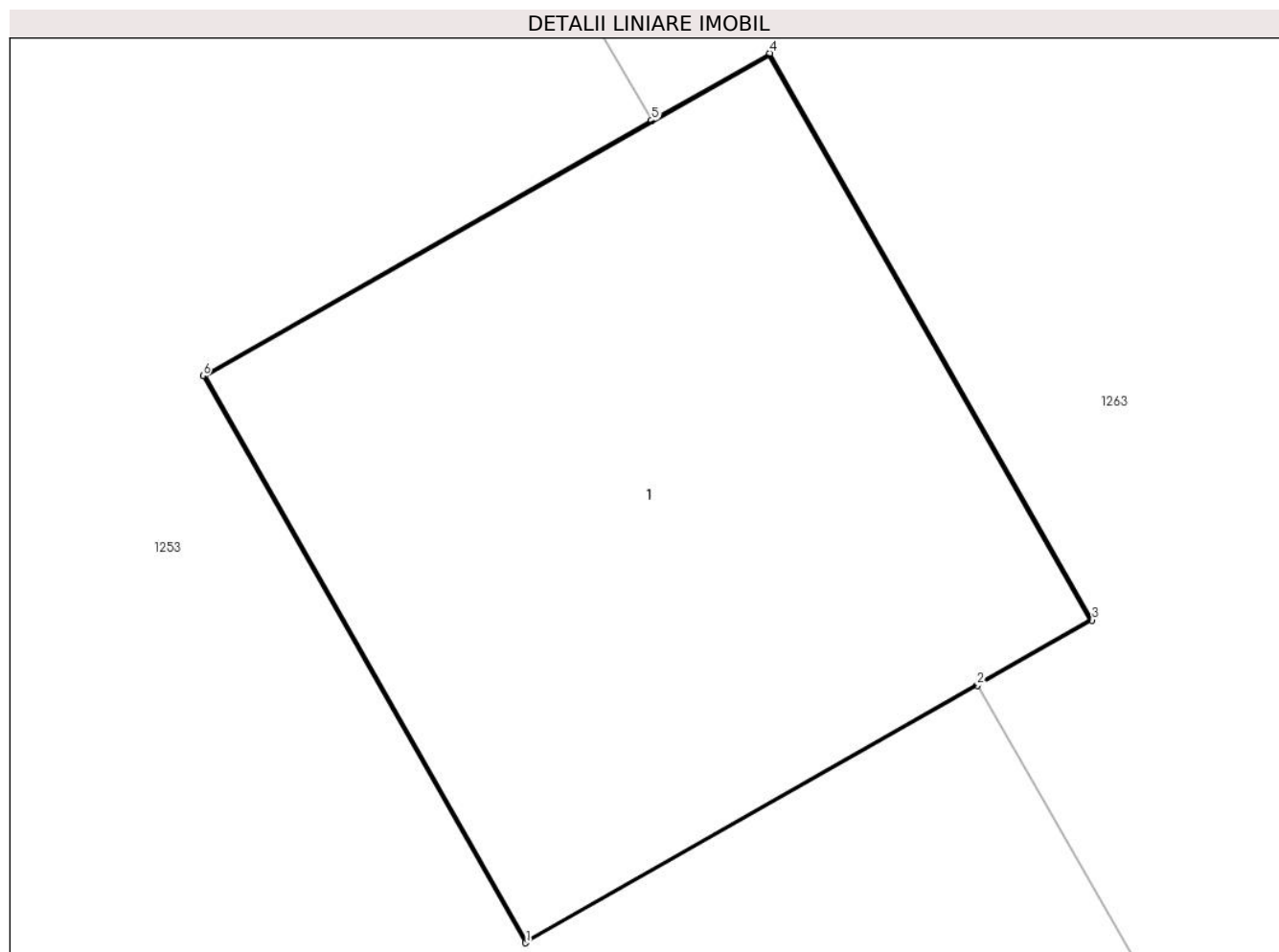
Inscrieri privind dezmembramintele dreptului de proprietate, drepturi reale de garanție și sarcini	Referințe
NU SUNT	

Anexa Nr. 1 La Partea I

Teren

Nr cadastral	Suprafața (mp)*	Observații / Referințe
	1	

* Suprafața este determinată în planul de proiecție Stereo 70.



Date referitoare la teren

Crt	Categorie folosință	Intra vilan	Suprafața (mp)	Tarla	Parcelă	Nr. topo	Observații / Referințe
1	curți constructii	DA	1	-	-	-	

Date referitoare la construcții

Crt	Număr	Destinație construcție	Supraf. (mp)	Situație juridică	Observații / Referințe
A1.1		construcții industriale și edilitare	1	Cu acte	Nr. niveluri:1; S. construita la sol:1 mp; STALP ENERGIE ELECTRICA LEA 20KV

Lungime Segmente

1) Valorile lungimilor segmentelor sunt obținute din proiecție în plan.

Punct început	X / Y	Punct sfârșit	X / Y	Lungime segment (** (m))
1	570.754,667 415.861,819	2	570.755,498 415.862,293	0.957
2	570.755,498 415.862,293	3	570.755,71 415.862,413	0.243
3	570.755,71 415.862,413	4	570.755,116 415.863,456	1.2

Punct început	X / Y	Punct sfârșit	X / Y	Lungime segment (** (m)
4	570.755,116 415.863,456	5	570.754,899 415.863,332	0.25
5	570.754,899 415.863,332	6	570.754,073 415.862,862	0.95
6	570.754,073 415.862,862	1	570.754,667 415.861,819	1.2

** Lungimile segmentelor sunt determinate în planul de proiecție Stereo 70 și sunt rotunjite la 1 milimetru.

*** Distanța dintre puncte este formată din segmente cumulate ce sunt mai mici decât valoarea 1 milimetru.

**DATE DESPRE IMOBILUL NR. 2256**

Oficiul de Cadastru și Publicitate Imobiliară PRAHOVA
Biroul de Cadastru și Publicitate Imobiliară Vălenii de Munte

A. Partea I. Descrierea imobilului

TEREN Intravilan

Adresa: Loc. Scurtesti, Jud. Prahova

Nr. Crt	Nr cadastral Nr. topografic	Suprafața* (mp)	Observații / Referințe
A1		1	Sector cadastral:29 Teren neimprijmit;

Construcții

Crt	Nr cadastral Nr. topografic	Adresa	Observații / Referințe
A1.1		Loc. Scurtesti, Jud. Prahova	Nr. niveluri:1; S. construita la sol:1 mp; STALP ENERGIE ELECTRICA LEA 20KV

B. Partea II. Proprietari și acte

Inscrieri privitoare la dreptul de proprietate și alte drepturi reale		Referințe
/		
Act Normativ nr. 123, din 10/07/2012 emis de PARLAMENTUL ROMANIEI;		
B1	Intabulare, drept de PROPRIETATE, dobandit prin Lege, cota actuala 1/1 1) STATUL ROMAN, CIF:9999999999999	A1, A1.1
Act Normativ nr. 980, din 16/12/2015 emis de GUVERNUL ROMANIEI;		
B2	Intabulare, drept de ADMINISTRARE, dobandit prin Lege 1) MINISTERUL ECONOMIEI, ENERGIEI SI MEDIULUI DE AFACERI, CIF:9999999999999	A1, A1.1
Act Administrativ nr. 9, din 07/10/2005 emis de MINISTERUL ECONOMIEI SI COMERTULUI (ACT ADITIONAL 1/10.06.2008 EMIS DE MINISTERUL ECONOMIEI SI FINANTELOR, ACT ADITIONAL 2/18.06.2015 EMIS DE MINISTERUL ENERGIEI, INTREPRINDERILOR MICI SI MIJLOCII SI MEDIULUI DE AFACERI, ACT ADITIONAL 3/10.02.2016 EMIS DE MINISTERUL ENERGIEI, ACT ADITIONAL 4/02.03.2017 EMIS DE MINISTERUL ENERGIEI);		
B3	Intabulare, drept de CONCESIUNE, dobandit prin Lege 1) DISTRIBUTIE ENERGIE ELECTRICA ROMANIA SA, CIF:14476722	A1, A1.1

C. Partea III. SARCINI .

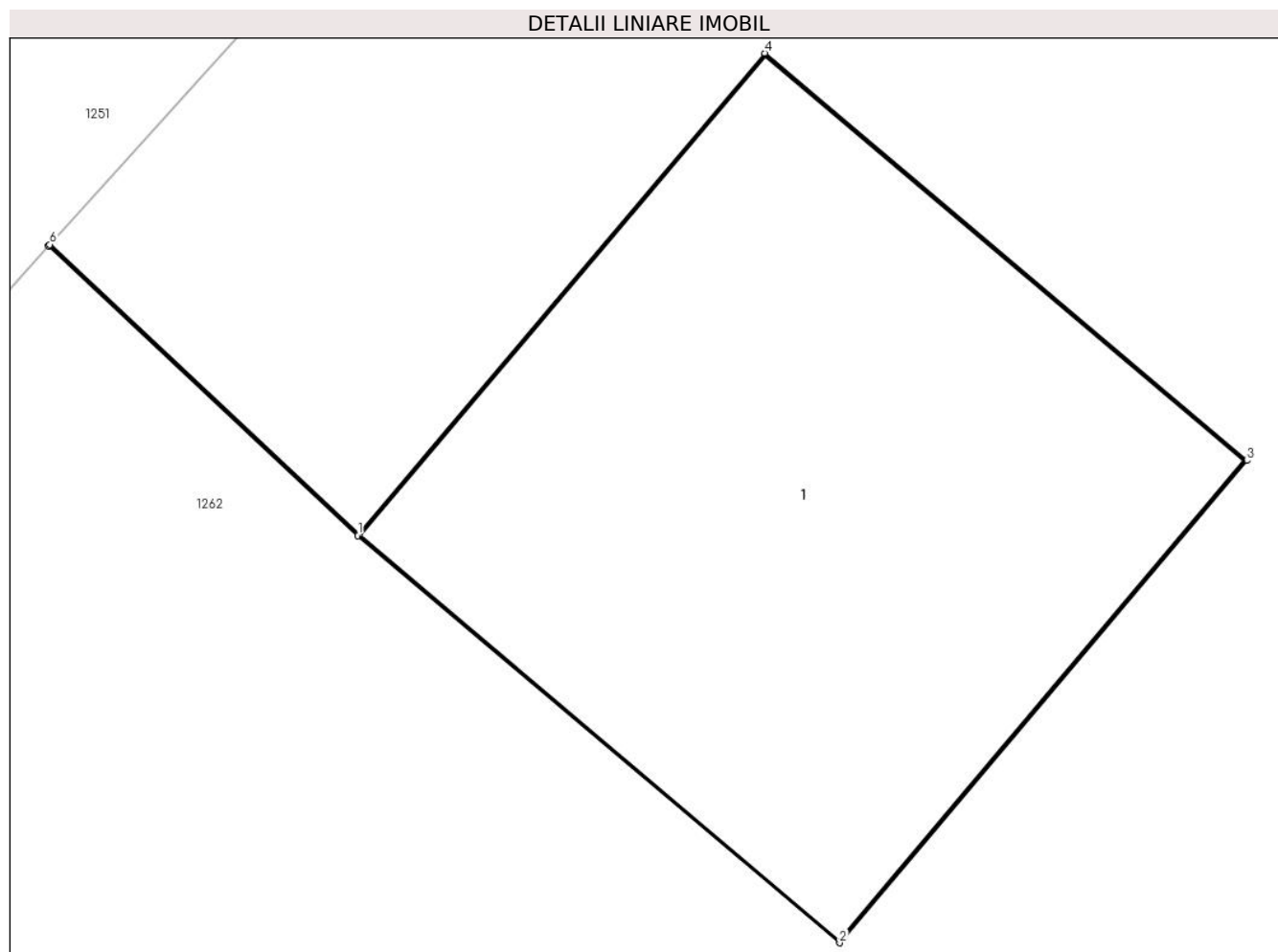
Inscrieri privind dezmembramintele dreptului de proprietate, drepturi reale de garanție și sarcini	Referințe
NU SUNT	

Anexa Nr. 1 La Partea I

Teren

Nr cadastral	Suprafața (mp)*	Observații / Referințe
	1	

* Suprafața este determinată în planul de proiecție Stereo 70.



Date referitoare la teren

Crt	Categorie folosință	Intra vilan	Suprafața (mp)	Tarla	Parcelă	Nr. topo	Observații / Referințe
1	curți constructii	DA	1	-	-	-	

Date referitoare la construcții

Crt	Număr	Destinație construcție	Supraf. (mp)	Situație juridică	Observații / Referințe
A1.1		construcții industriale și edilitare	1	Cu acte	Nr. niveluri:1; S. construita la sol:1 mp; STALP ENERGIE ELECTRICA LEA 20KV

Lungime Segmente

1) Valorile lungimilor segmentelor sunt obținute din proiecție în plan.

Punct început	X / Y	Punct sfârșit	X / Y	Lungime segment (** (m)
1	570.580,885 415.850,661	2	570.581,802 415.849,887	1.2
2	570.581,802 415.849,887	3	570.582,576 415.850,804	1.2
3	570.582,576 415.850,804	4	570.581,659 415.851,578	1.2

Punct început	X / Y	Punct sfârșit	X / Y	Lungime segment (** (m)
4	570.581,659 415.851,578	5	570.580,887 415.850,664	1.197
5	570.580,887 415.850,664	6	570.580,299 415.851,214	0.806
6	570.580,299 415.851,214	7	570.580,297 415.851,212	0.003
7	570.580,297 415.851,212	1	570.580,885 415.850,661	0.806

** Lungimile segmentelor sunt determinate în planul de proiecție Stereo 70 și sunt rotunjite la 1 milimetru.

*** Distanța dintre puncte este formată din segmente cumulate ce sunt mai mici decât valoarea 1 milimetru.

**DATE DESPRE IMOBILUL NR. 2257**

Oficiul de Cadastru și Publicitate Imobiliară PRAHOVA
Biroul de Cadastru și Publicitate Imobiliară Vălenii de Munte

A. Partea I. Descrierea imobilului

TEREN Intravilan

Adresa: Loc. Scurtesti, Jud. Prahova

Nr. Crt	Nr cadastral Nr. topografic	Suprafața* (mp)	Observații / Referințe
A1		1	Sector cadastral:29 Teren neimprijmit;

Construcții

Crt	Nr cadastral Nr. topografic	Adresa	Observații / Referințe
A1.1		Loc. Scurtesti, Jud. Prahova	Nr. niveluri:1; S. construita la sol:1 mp; STALP ENERGIE ELECTRICA LEA 20KV

B. Partea II. Proprietari și acte

Inscrieri privitoare la dreptul de proprietate și alte drepturi reale		Referințe
/		
Act Normativ nr. 123, din 10/07/2012 emis de PARLAMENTUL ROMANIEI;		
B1	Intabulare, drept de PROPRIETATE, dobandit prin Lege, cota actuala 1/1 1) STATUL ROMAN, CIF:9999999999999	A1, A1.1
Act Normativ nr. 980, din 16/12/2015 emis de GUVERNUL ROMANIEI;		
B2	Intabulare, drept de ADMINISTRARE, dobandit prin Lege 1) MINISTERUL ECONOMIEI, ENERGIEI SI MEDIULUI DE AFACERI, CIF:9999999999999	A1, A1.1
Act Administrativ nr. 9, din 07/10/2005 emis de MINISTERUL ECONOMIEI SI COMERTULUI (ACT ADITIONAL 1/10.06.2008 EMIS DE MINISTERUL ECONOMIEI SI FINANTELOR, ACT ADITIONAL 2/18.06.2015 EMIS DE MINISTERUL ENERGIEI, INTREPRINDERILOR MICI SI MIJLOCII SI MEDIULUI DE AFACERI, ACT ADITIONAL 3/10.02.2016 EMIS DE MINISTERUL ENERGIEI, ACT ADITIONAL 4/02.03.2017 EMIS DE MINISTERUL ENERGIEI);		
B3	Intabulare, drept de CONCESIUNE, dobandit prin Lege 1) DISTRIBUTIE ENERGIE ELECTRICA ROMANIA SA, CIF:14476722	A1, A1.1

C. Partea III. SARCINI .

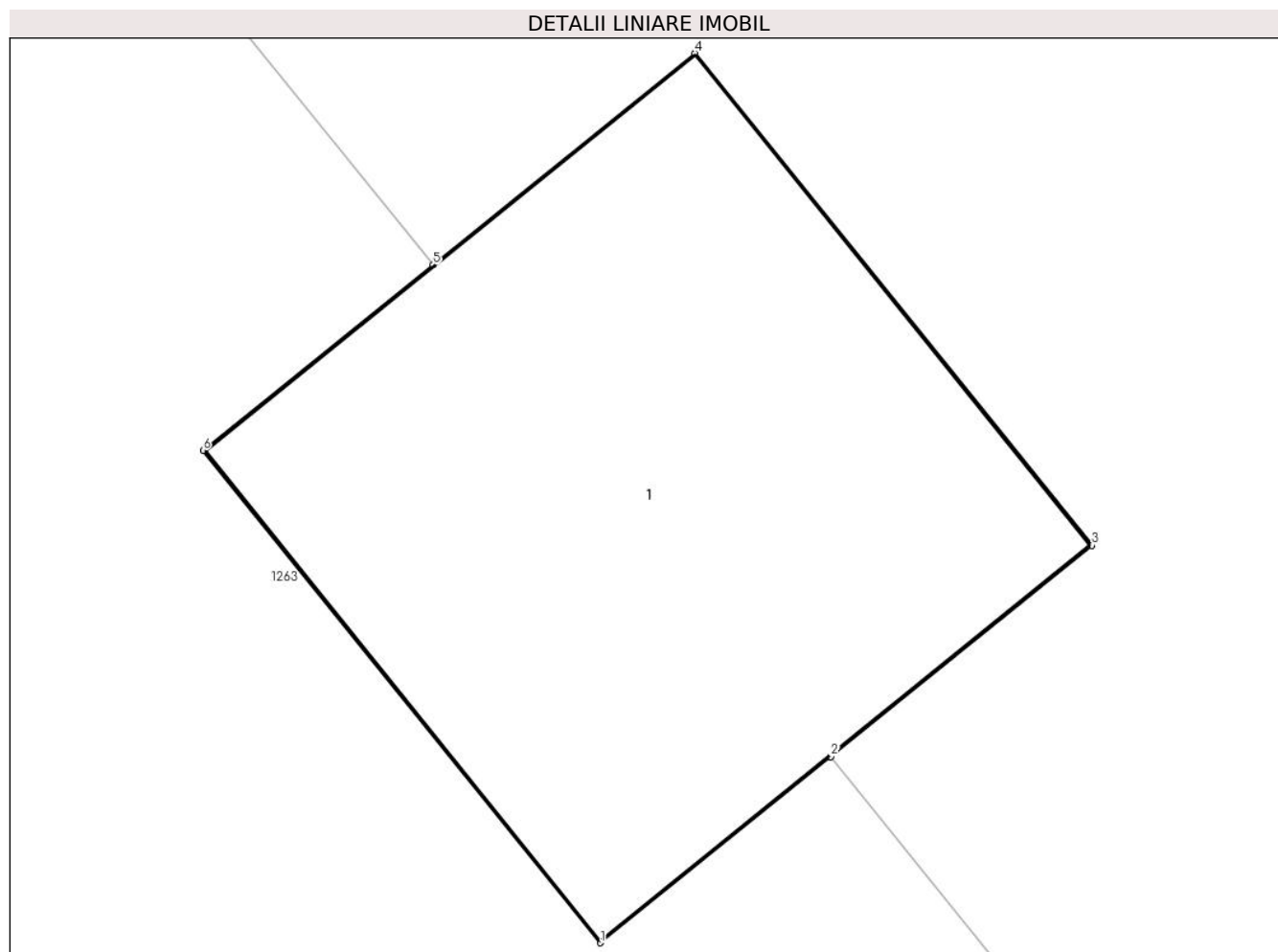
Inscrieri privind dezmembramintele dreptului de proprietate, drepturi reale de garanție și sarcini	Referințe
NU SUNT	

Anexa Nr. 1 La Partea I

Teren

Nr cadastral	Suprafața (mp)*	Observații / Referințe
	1	

* Suprafața este determinată în planul de proiecție Stereo 70.



Date referitoare la teren

Crt	Categorie folosință	Intra vilan	Suprafața (mp)	Tarla	Parcelă	Nr. topo	Observații / Referințe
1	curți constructii	DA	1	-	-	-	

Date referitoare la construcții

Crt	Număr	Destinație construcție	Supraf. (mp)	Situație juridică	Observații / Referințe
A1.1		construcții industriale și edilitare	1	Cu acte	Nr. niveluri:1; S. construita la sol:1 mp; STALP ENERGIE ELECTRICA LEA 20KV

Lungime Segmente

1) Valorile lungimilor segmentelor sunt obținute din proiecție în plan.

Punct început	X / Y	Punct sfârșit	X / Y	Lungime segment (** (m))
1	570.782,382 415.846,304	2	570.782,819 415.846,658	0.562
2	570.782,819 415.846,658	3	570.783,315 415.847,058	0.637
3	570.783,315 415.847,058	4	570.782,562 415.847,992	1.2

Punct început	X / Y	Punct sfârșit	X / Y	Lungime segment (** (m)
4	570.782,562 415.847,992	5	570.782,065 415.847,59	0.639
5	570.782,065 415.847,59	6	570.781,628 415.847,238	0.561
6	570.781,628 415.847,238	1	570.782,382 415.846,304	1.2

** Lungimile segmentelor sunt determinate în planul de proiecție Stereo 70 și sunt rotunjite la 1 milimetru.

*** Distanța dintre puncte este formată din segmente cumulate ce sunt mai mici decât valoarea 1 milimetru.

**DATE DESPRE IMOBILUL NR. 2258**

Oficiul de Cadastru și Publicitate Imobiliară PRAHOVA
Biroul de Cadastru și Publicitate Imobiliară Vălenii de Munte

A. Partea I. Descrierea imobilului

TEREN Intravilan

Adresa: Loc. Scurtesti, Jud. Prahova

Nr. Crt	Nr cadastral Nr. topografic	Suprafața* (mp)	Observații / Referințe
A1		1	Sector cadastral:29 Teren neimprijmit;

Construcții

Crt	Nr cadastral Nr. topografic	Adresa	Observații / Referințe
A1.1		Loc. Scurtesti, Jud. Prahova	Nr. niveluri:1; S. construita la sol:1 mp; STALP ENERGIE ELECTRICA LEA 20KV

B. Partea II. Proprietari și acte

Inscrieri privitoare la dreptul de proprietate și alte drepturi reale		Referințe
/		
Act Normativ nr. 123, din 10/07/2012 emis de PARLAMENTUL ROMANIEI;		
B1	Intabulare, drept de PROPRIETATE, dobandit prin Lege, cota actuala 1/1 1) STATUL ROMAN, CIF:9999999999999	A1, A1.1
Act Normativ nr. 980, din 16/12/2015 emis de GUVERNUL ROMANIEI;		
B2	Intabulare, drept de ADMINISTRARE, dobandit prin Lege 1) MINISTERUL ECONOMIEI, ENERGIEI SI MEDIULUI DE AFACERI, CIF:9999999999999	A1, A1.1
Act Administrativ nr. 9, din 07/10/2005 emis de MINISTERUL ECONOMIEI SI COMERTULUI (ACT ADITIONAL 1/10.06.2008 EMIS DE MINISTERUL ECONOMIEI SI FINANTELOR, ACT ADITIONAL 2/18.06.2015 EMIS DE MINISTERUL ENERGIEI, INTREPRINDERILOR MICI SI MIJLOCII SI MEDIULUI DE AFACERI, ACT ADITIONAL 3/10.02.2016 EMIS DE MINISTERUL ENERGIEI, ACT ADITIONAL 4/02.03.2017 EMIS DE MINISTERUL ENERGIEI);		
B3	Intabulare, drept de CONCESIUNE, dobandit prin Lege 1) DISTRIBUTIE ENERGIE ELECTRICA ROMANIA SA, CIF:14476722	A1, A1.1

C. Partea III. SARCINI .

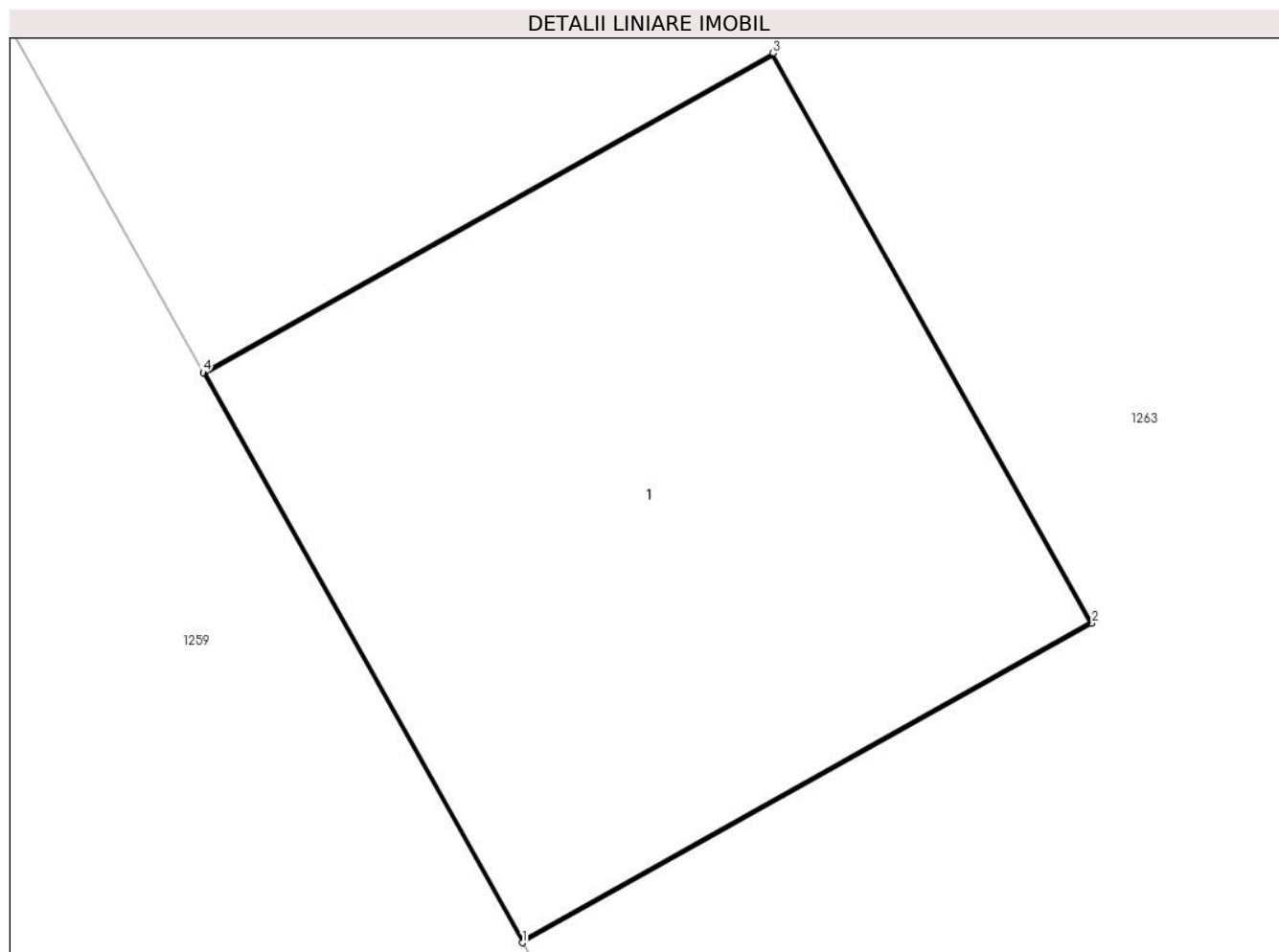
Inscrieri privind dezmembramintele dreptului de proprietate, drepturi reale de garanție și sarcini	Referințe
NU SUNT	

Anexa Nr. 1 La Partea I

Teren

Nr cadastral	Suprafața (mp)*	Observații / Referințe
	1	

* Suprafața este determinată în planul de proiecție Stereo 70.



Date referitoare la teren

Crt	Categorie folosință	Intra vilan	Suprafața (mp)	Tarla	Parcelă	Nr. topo	Observații / Referințe
1	curți constructii	DA	1	-	-	-	

Date referitoare la construcții

Crt	Număr	Destinație construcție	Supraf. (mp)	Situație juridică	Observații / Referințe
A1.1		construcții industriale și edilitare	1	Cu acte	Nr. niveluri:1; S. construita la sol:1 mp; STALP ENERGIE ELECTRICA LEA 20KV

Lungime Segmente

1) Valorile lungimilor segmentelor sunt obținute din proiecție în plan.

Punct început	X / Y	Punct sfârșit	X / Y	Lungime segment (** (m)
1	570.766,089 415.843,811	2	570.767,136 415.844,398	1.2
2	570.767,136 415.844,398	3	570.766,549 415.845,445	1.2
3	570.766,549 415.845,445	4	570.765,502 415.844,858	1.2

Punct început	X / Y	Punct sfârșit	X / Y	Lungime segment (** (m)
4	570.765,502 415.844,858	1	570.766,089 415.843,811	1.2

** Lungimile segmentelor sunt determinate în planul de proiecție Stereo 70 și sunt rotunjite la 1 milimetru.

*** Distanța dintre puncte este formată din segmente cumulate ce sunt mai mici decât valoarea 1 milimetru.

**DATE DESPRE IMOBILUL NR. 2259**

Oficiul de Cadastru și Publicitate Imobiliară PRAHOVA
Biroul de Cadastru și Publicitate Imobiliară Vălenii de Munte

A. Partea I. Descrierea imobilului

TEREN Intravilan

Adresa: Loc. Scurtesti, Jud. Prahova

Nr. Crt	Nr cadastral Nr. topografic	Suprafața* (mp)	Observații / Referințe
A1		1	Sector cadastral:29 Teren neimpregmuit;

Construcții

Crt	Nr cadastral Nr. topografic	Adresa	Observații / Referințe
A1.1		Loc. Scurtesti, Jud. Prahova	Nr. niveluri:1; S. construita la sol:1 mp; STALP ENERGIE ELECTRICA LEA 20KV

B. Partea II. Proprietari și acte

Inscrieri privitoare la dreptul de proprietate și alte drepturi reale		Referințe
/		
Act Normativ nr. 123, din 10/07/2012 emis de PARLAMENTUL ROMANIEI;		
B1	Intabulare, drept de PROPRIETATE, dobandit prin Lege, cota actuala 1/1 1) STATUL ROMAN, CIF:9999999999999	A1, A1.1
Act Normativ nr. 980, din 16/12/2015 emis de GUVERNUL ROMANIEI;		
B2	Intabulare, drept de ADMINISTRARE, dobandit prin Lege 1) MINISTERUL ECONOMIEI, ENERGIEI SI MEDIULUI DE AFACERI, CIF:9999999999999	A1, A1.1
Act Administrativ nr. 9, din 07/10/2005 emis de MINISTERUL ECONOMIEI SI COMERTULUI (ACT ADITIONAL 1/10.06.2008 EMIS DE MINISTERUL ECONOMIEI SI FINANTELOR, ACT ADITIONAL 2/18.06.2015 EMIS DE MINISTERUL ENERGIEI, INTREPRINDERILOR MICI SI MIJLOCII SI MEDIULUI DE AFACERI, ACT ADITIONAL 3/10.02.2016 EMIS DE MINISTERUL ENERGIEI, ACT ADITIONAL 4/02.03.2017 EMIS DE MINISTERUL ENERGIEI);		
B3	Intabulare, drept de CONCESIUNE, dobandit prin Lege 1) DISTRIBUTIE ENERGIE ELECTRICA ROMANIA SA, CIF:14476722	A1, A1.1

C. Partea III. SARCINI .

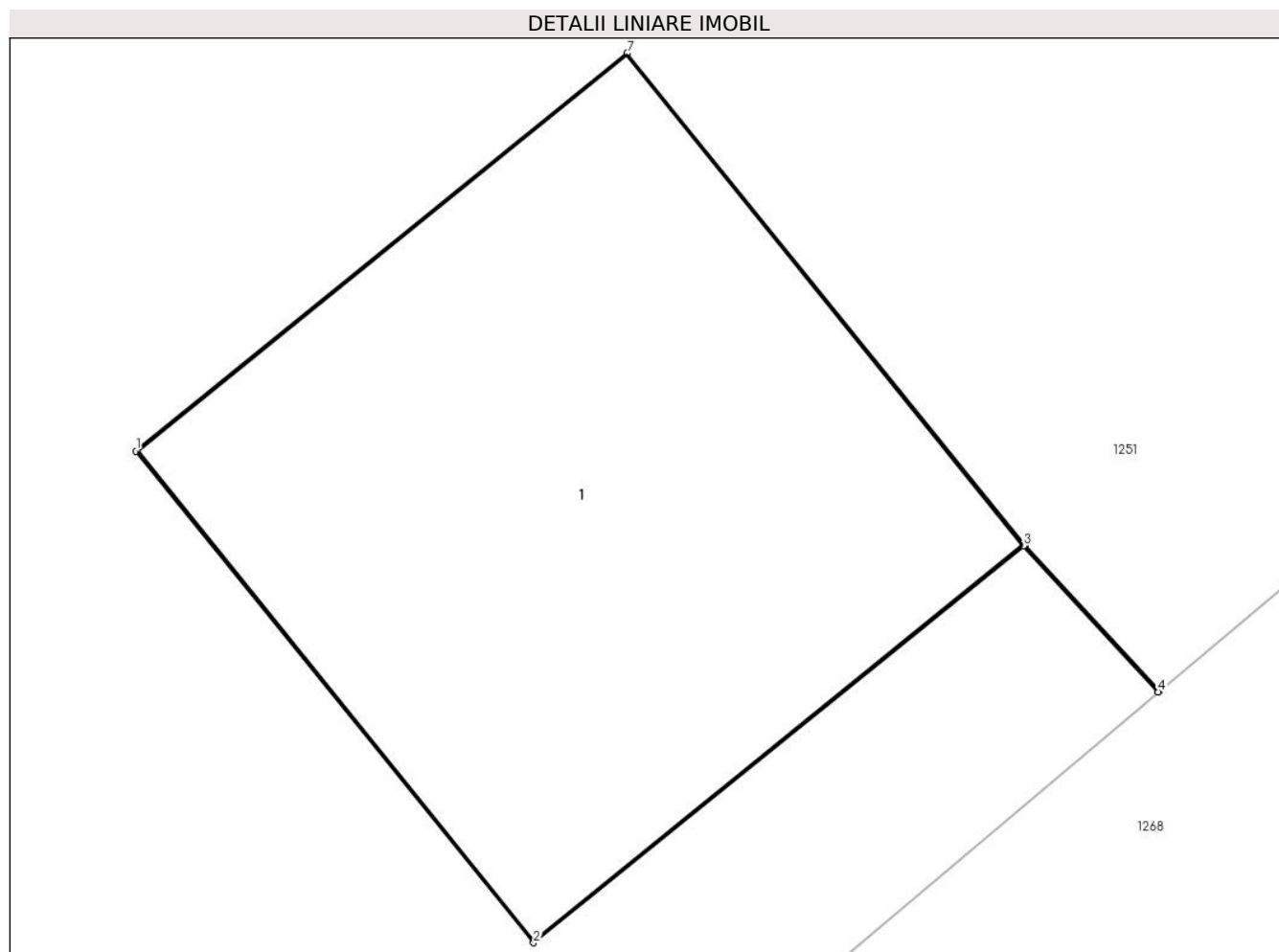
Inscrieri privind dezmembramintele dreptului de proprietate, drepturi reale de garanție și sarcini	Referințe
NU SUNT	

Anexa Nr. 1 La Partea I

Teren

Nr cadastral	Suprafața (mp)*	Observații / Referințe
	1	

* Suprafața este determinată în planul de proiecție Stereo 70.



Date referitoare la teren

Crt	Categorie folosință	Intravilan	Suprafața (mp)	Tarla	Parcelă	Nr. topo	Observații / Referințe
1	curți constructii	DA	1	-	-	-	

Date referitoare la construcții

Crt	Număr	Destinație construcție	Supraf. (mp)	Situație juridică	Observații / Referințe
A1.1		construcții industriale și edilitare	1	Cu acte	Nr. niveluri:1; S. construita la sol:1 mp; STALP ENERGIE ELECTRICA LEA 20KV

Lungime Segmente

1) Valorile lungimilor segmentelor sunt obținute din proiecție în plan.

Punct început	X / Y	Punct sfârșit	X / Y	Lungime segment (** (m)
1	570.554,489 415.827,64	2	570.555,244 415.826,708	1.2
2	570.555,244 415.826,708	3	570.556,175 415.827,46	1.197
3	570.556,175 415.827,46	4	570.556,431 415.827,184	0.377

Punct început	X / Y	Punct sfârșit	X / Y	Lungime segment (** (m)
4	570.556,431 415.827,184	5	570.556,433 415.827,186	0.003
5	570.556,433 415.827,186	6	570.556,177 415.827,462	0.377
6	570.556,177 415.827,462	7	570.555,422 415.828,395	1.2
7	570.555,422 415.828,395	1	570.554,489 415.827,64	1.2

** Lungimile segmentelor sunt determinate în planul de proiecție Stereo 70 și sunt rotunjite la 1 milimetru.

*** Distanța dintre puncte este formată din segmente cumulate ce sunt mai mici decât valoarea 1 milimetru.

**DATE DESPRE IMOBILUL NR. 2260**

Oficiul de Cadastru și Publicitate Imobiliară PRAHOVA
Biroul de Cadastru și Publicitate Imobiliară Vălenii de Munte

A. Partea I. Descrierea imobilului

TEREN Intravilan

Adresa: Loc. Scurtesti, Jud. Prahova

Nr. Crt	Nr cadastral Nr. topografic	Suprafața* (mp)	Observații / Referințe
A1		1	Sector cadastral:29 Teren neimprijmit;

Construcții

Crt	Nr cadastral Nr. topografic	Adresa	Observații / Referințe
A1.1		Loc. Scurtesti, Jud. Prahova	Nr. niveluri:1; S. construita la sol:1 mp; STALP ENERGIE ELECTRICA LEA 20KV

B. Partea II. Proprietari și acte

Inscrieri privitoare la dreptul de proprietate și alte drepturi reale		Referințe
/		
Act Normativ nr. 123, din 10/07/2012 emis de PARLAMENTUL ROMANIEI;		
B1	Intabulare, drept de PROPRIETATE, dobandit prin Lege, cota actuala 1/1 1) STATUL ROMAN, CIF:9999999999999	A1, A1.1
Act Normativ nr. 980, din 16/12/2015 emis de GUVERNUL ROMANIEI;		
B2	Intabulare, drept de ADMINISTRARE, dobandit prin Lege 1) MINISTERUL ECONOMIEI, ENERGIEI SI MEDIULUI DE AFACERI, CIF:9999999999999	A1, A1.1
Act Administrativ nr. 9, din 07/10/2005 emis de MINISTERUL ECONOMIEI SI COMERTULUI (ACT ADITIONAL 1/10.06.2008 EMIS DE MINISTERUL ECONOMIEI SI FINANTELOR, ACT ADITIONAL 2/18.06.2015 EMIS DE MINISTERUL ENERGIEI, INTREPRINDERILOR MICI SI MIJLOCII SI MEDIULUI DE AFACERI, ACT ADITIONAL 3/10.02.2016 EMIS DE MINISTERUL ENERGIEI, ACT ADITIONAL 4/02.03.2017 EMIS DE MINISTERUL ENERGIEI);		
B3	Intabulare, drept de CONCESIUNE, dobandit prin Lege 1) DISTRIBUTIE ENERGIE ELECTRICA ROMANIA SA, CIF:14476722	A1, A1.1

C. Partea III. SARCINI .

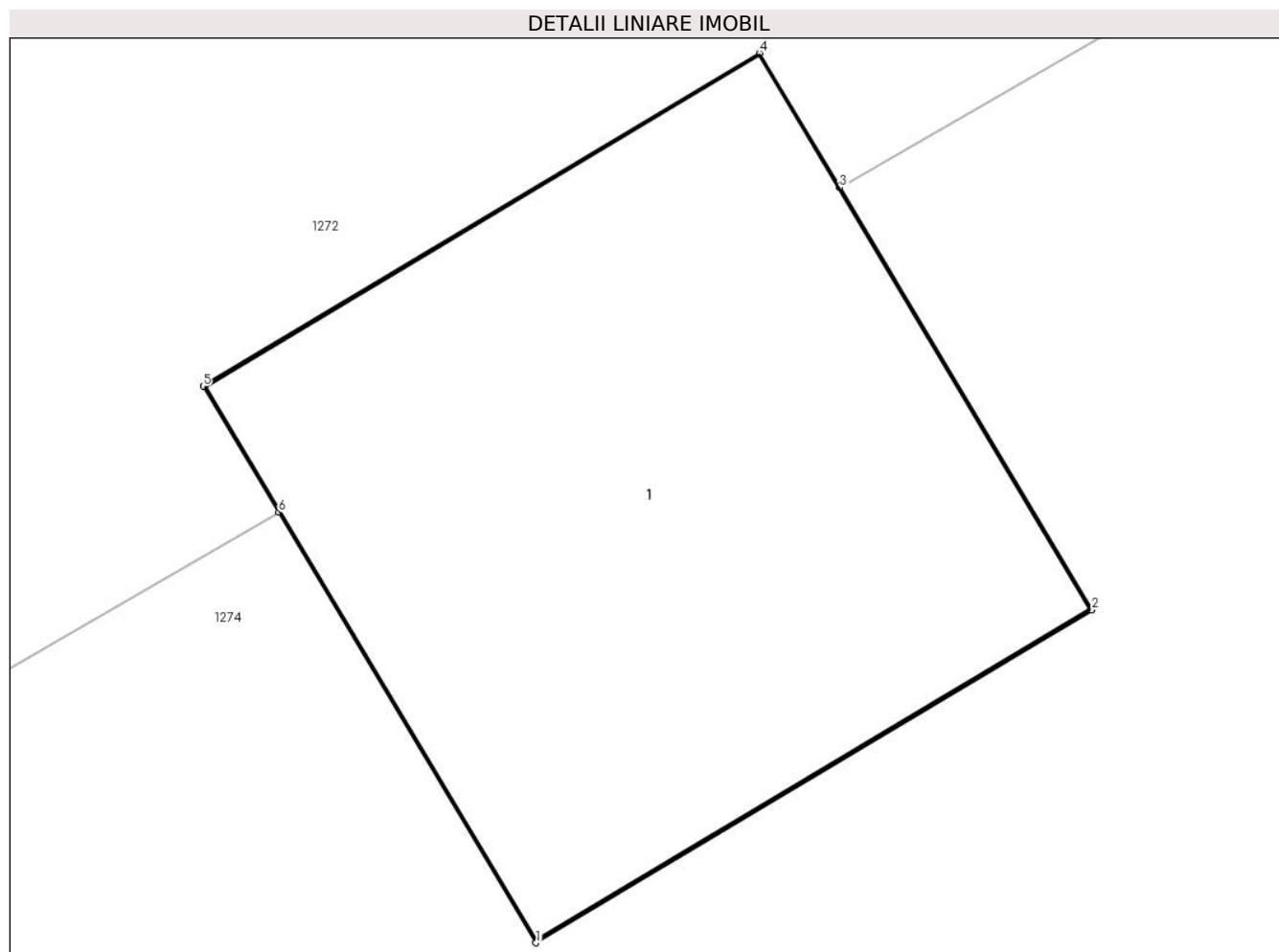
Inscrieri privind dezmembramintele dreptului de proprietate, drepturi reale de garanție și sarcini	Referințe
NU SUNT	

Anexa Nr. 1 La Partea I

Teren

Nr cadastral	Suprafața (mp)*	Observații / Referințe
	1	

* Suprafața este determinată în planul de proiecție Stereo 70.



Date referitoare la teren

Crt	Categorie folosință	Intra vilan	Suprafața (mp)	Tarla	Parcelă	Nr. topo	Observații / Referințe
1	curți constructii	DA	1	-	-	-	

Date referitoare la construcții

Crt	Număr	Destinație construcție	Supraf. (mp)	Situație juridică	Observații / Referințe
A1.1		construcții industriale și edilitare	1	Cu acte	Nr. niveluri:1; S. construita la sol:1 mp; STALP ENERGIE ELECTRICA LEA 20KV

Lungime Segmente

1) Valorile lungimilor segmentelor sunt obținute din proiecție în plan.

Punct început	X / Y	Punct sfârșit	X / Y	Lungime segment (** (m)
1	570.802,268 415.809,506	2	570.803,298 415.810,122	1.2
2	570.803,298 415.810,122	3	570.802,83 415.810,903	0.91
3	570.802,83 415.810,903	4	570.802,682 415.811,152	0.29

Punct început	X / Y	Punct sfârșit	X / Y	Lungime segment (** (m)
4	570.802,682 415.811,152	5	570.801,652 415.810,536	1.2
5	570.801,652 415.810,536	6	570.801,792 415.810,302	0.272
6	570.801,792 415.810,302	1	570.802,268 415.809,506	0.928

** Lungimile segmentelor sunt determinate în planul de proiecție Stereo 70 și sunt rotunjite la 1 milimetru.

*** Distanța dintre puncte este formată din segmente cumulate ce sunt mai mici decât valoarea 1 milimetru.

**DATE DESPRE IMOBILUL NR. 2261**

Oficiul de Cadastru și Publicitate Imobiliară PRAHOVA
Biroul de Cadastru și Publicitate Imobiliară Vălenii de Munte

A. Partea I. Descrierea imobilului

TEREN Intravilan

Adresa: Loc. Scurtesti, Jud. Prahova

Nr. Crt	Nr cadastral Nr. topografic	Suprafața* (mp)	Observații / Referințe
A1		1	Sector cadastral:29 Teren neimpregmuit;

Construcții

Crt	Nr cadastral Nr. topografic	Adresa	Observații / Referințe
A1.1		Loc. Scurtesti, Jud. Prahova	Nr. niveluri:1; S. construita la sol:1 mp; STALP ENERGIE ELECTRICA LEA 20KV

B. Partea II. Proprietari și acte

Inscrieri privitoare la dreptul de proprietate și alte drepturi reale		Referințe
/		
Act Normativ nr. 123, din 10/07/2012 emis de PARLAMENTUL ROMANIEI;		
B1	Intabulare, drept de PROPRIETATE, dobandit prin Lege, cota actuala 1/1 1) STATUL ROMAN, CIF:9999999999999	A1, A1.1
Act Normativ nr. 980, din 16/12/2015 emis de GUVERNUL ROMANIEI;		
B2	Intabulare, drept de ADMINISTRARE, dobandit prin Lege 1) MINISTERUL ECONOMIEI, ENERGIEI SI MEDIULUI DE AFACERI, CIF:9999999999999	A1, A1.1
Act Administrativ nr. 9, din 07/10/2005 emis de MINISTERUL ECONOMIEI SI COMERTULUI (ACT ADITIONAL 1/10.06.2008 EMIS DE MINISTERUL ECONOMIEI SI FINANTELOR, ACT ADITIONAL 2/18.06.2015 EMIS DE MINISTERUL ENERGIEI, INTREPRINDERILOR MICI SI MIJLOCII SI MEDIULUI DE AFACERI, ACT ADITIONAL 3/10.02.2016 EMIS DE MINISTERUL ENERGIEI, ACT ADITIONAL 4/02.03.2017 EMIS DE MINISTERUL ENERGIEI);		
B3	Intabulare, drept de CONCESIUNE, dobandit prin Lege 1) DISTRIBUTIE ENERGIE ELECTRICA ROMANIA SA, CIF:14476722	A1, A1.1

C. Partea III. SARCINI .

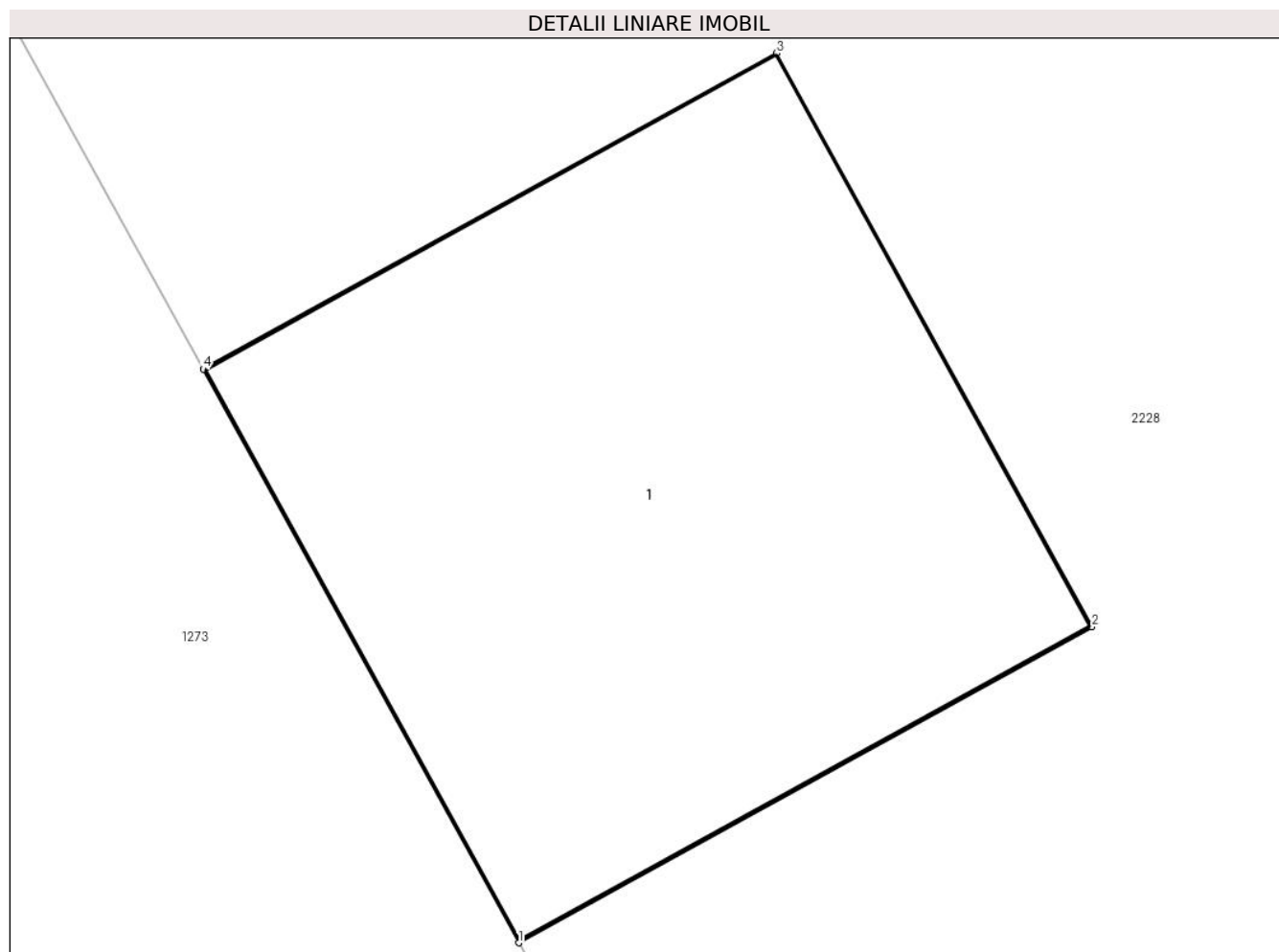
Inscrieri privind dezmembramintele dreptului de proprietate, drepturi reale de garanție și sarcini	Referințe
NU SUNT	

Anexa Nr. 1 La Partea I

Teren

Nr cadastral	Suprafața (mp)*	Observații / Referințe
	1	

* Suprafața este determinată în planul de proiecție Stereo 70.



Date referitoare la teren

Crt	Categorie folosință	Intravilan	Suprafața (mp)	Tarla	Parcelă	Nr. topo	Observații / Referințe
1	curți constructii	DA	1	-	-	-	

Date referitoare la construcții

Crt	Număr	Destinație construcție	Supraf. (mp)	Situație juridică	Observații / Referințe
A1.1		construcții industriale și edilitare	1	Cu acte	Nr. niveluri:1; S. construita la sol:1 mp; STALP ENERGIE ELECTRICA LEA 20KV

Lungime Segmente

1) Valorile lungimilor segmentelor sunt obținute din proiecție în plan.

Punct început	X / Y	Punct sfârșit	X / Y	Lungime segment (** (m)
1	570.519,604 415.797,915	2	570.520,655 415.798,494	1.2
2	570.520,655 415.798,494	3	570.520,076 415.799,545	1.2
3	570.520,076 415.799,545	4	570.519,025 415.798,966	1.2

Punct început	X / Y	Punct sfârșit	X / Y	Lungime segment (** (m)
4	570.519,025 415.798,966	1	570.519,604 415.797,915	1.2

** Lungimile segmentelor sunt determinate în planul de proiecție Stereo 70 și sunt rotunjite la 1 milimetru.

*** Distanța dintre puncte este formată din segmente cumulate ce sunt mai mici decât valoarea 1 milimetru.

**DATE DESPRE IMOBILUL NR. 2262**

Oficiul de Cadastru și Publicitate Imobiliară PRAHOVA
Biroul de Cadastru și Publicitate Imobiliară Vălenii de Munte

A. Partea I. Descrierea imobilului

TEREN Intravilan

Adresa: Loc. Scurtesti, Jud. Prahova

Nr. Crt	Nr cadastral Nr. topografic	Suprafața* (mp)	Observații / Referințe
A1		1	Sector cadastral:29 Teren neimprijmit;

Construcții

Crt	Nr cadastral Nr. topografic	Adresa	Observații / Referințe
A1.1		Loc. Scurtesti, Jud. Prahova	Nr. niveluri:1; S. construita la sol:1 mp; STALP ENERGIE ELECTRICA LEA 20KV

B. Partea II. Proprietari și acte

Inscrieri privitoare la dreptul de proprietate și alte drepturi reale		Referințe
/		
Act Normativ nr. 123, din 10/07/2012 emis de PARLAMENTUL ROMANIEI;		
B1	Intabulare, drept de PROPRIETATE, dobandit prin Lege, cota actuala 1/1 1) STATUL ROMAN, CIF:9999999999999	A1, A1.1
Act Normativ nr. 980, din 16/12/2015 emis de GUVERNUL ROMANIEI;		
B2	Intabulare, drept de ADMINISTRARE, dobandit prin Lege 1) MINISTERUL ECONOMIEI, ENERGIEI SI MEDIULUI DE AFACERI, CIF:9999999999999	A1, A1.1
Act Administrativ nr. 9, din 07/10/2005 emis de MINISTERUL ECONOMIEI SI COMERTULUI (ACT ADITIONAL 1/10.06.2008 EMIS DE MINISTERUL ECONOMIEI SI FINANTELOR, ACT ADITIONAL 2/18.06.2015 EMIS DE MINISTERUL ENERGIEI, INTREPRINDERILOR MICI SI MIJLOCII SI MEDIULUI DE AFACERI, ACT ADITIONAL 3/10.02.2016 EMIS DE MINISTERUL ENERGIEI, ACT ADITIONAL 4/02.03.2017 EMIS DE MINISTERUL ENERGIEI);		
B3	Intabulare, drept de CONCESIUNE, dobandit prin Lege 1) DISTRIBUTIE ENERGIE ELECTRICA ROMANIA SA, CIF:14476722	A1, A1.1

C. Partea III. SARCINI .

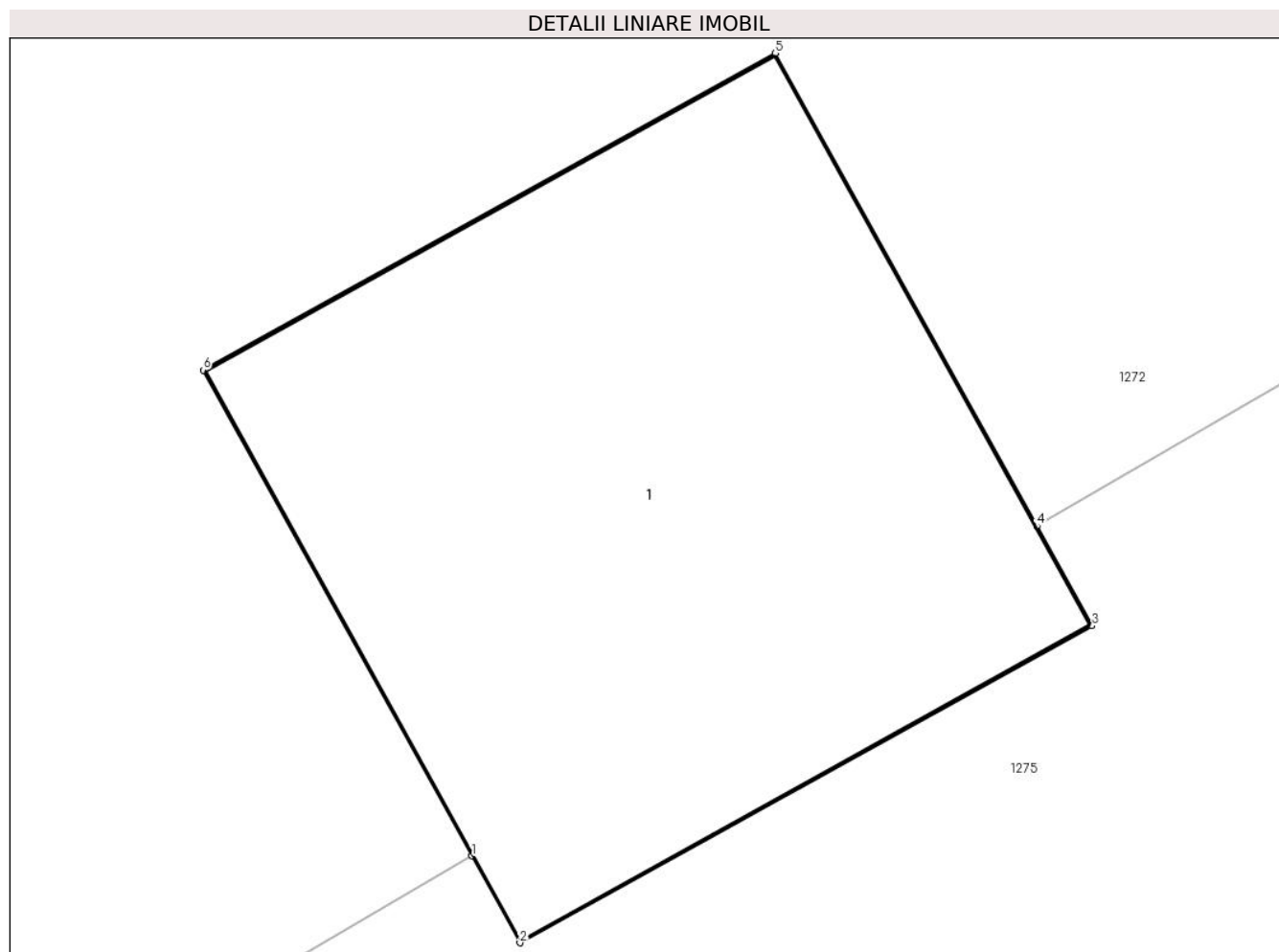
Inscrieri privind dezmembramintele dreptului de proprietate, drepturi reale de garanție și sarcini	Referințe
NU SUNT	

Anexa Nr. 1 La Partea I

Teren

Nr cadastral	Suprafața (mp)*	Observații / Referințe
	1	

* Suprafața este determinată în planul de proiecție Stereo 70.



Date referitoare la teren

Crt	Categorie folosință	Intra vilan	Suprafața (mp)	Tarla	Parcelă	Nr. topo	Observații / Referințe
1	curți constructii	DA	1	-	-	-	

Date referitoare la construcții

Crt	Număr	Destinație construcție	Supraf. (mp)	Situație juridică	Observații / Referințe
A1.1		construcții industriale și edilitare	1	Cu acte	Nr. niveluri:1; S. construită la sol:1 mp; STALP ENERGIE ELECTRICA LEA 20KV

Lungime Segmente

1) Valorile lungimilor segmentelor sunt obținute din proiecție în plan.

Punct început	X / Y	Punct sfârșit	X / Y	Lungime segment (** (m))
1	570.778,032 415.796,506	2	570.778,12 415.796,347	0.182
2	570.778,12 415.796,347	3	570.779,17 415.796,928	1.2
3	570.779,17 415.796,928	4	570.779,069 415.797,111	0.209

Punct început	X / Y	Punct sfârșit	X / Y	Lungime segment (** (m)
4	570.779,069 415.797,111	5	570.778,589 415.797,978	0.991
5	570.778,589 415.797,978	6	570.777,539 415.797,397	1.2
6	570.777,539 415.797,397	1	570.778,032 415.796,506	1.018

** Lungimile segmentelor sunt determinate în planul de proiecție Stereo 70 și sunt rotunjite la 1 milimetru.

*** Distanța dintre puncte este formată din segmente cumulate ce sunt mai mici decât valoarea 1 milimetru.

**DATE DESPRE IMOBILUL NR. 2263**

Oficiul de Cadastru și Publicitate Imobiliară PRAHOVA
Biroul de Cadastru și Publicitate Imobiliară Vălenii de Munte

A. Partea I. Descrierea imobilului

TEREN Intravilan

Adresa: Loc. Scurtesti, Jud. Prahova

Nr. Crt	Nr cadastral Nr. topografic	Suprafața* (mp)	Observații / Referințe
A1		1	Sector cadastral:29 Teren neimprijmit;

Construcții

Crt	Nr cadastral Nr. topografic	Adresa	Observații / Referințe
A1.1		Loc. Scurtesti, Jud. Prahova	Nr. niveluri:1; S. construita la sol:1 mp; STALP ENERGIE ELECTRICA LEA 20KV

B. Partea II. Proprietari și acte

Inscrieri privitoare la dreptul de proprietate și alte drepturi reale		Referințe
/		
Act Normativ nr. 123, din 10/07/2012 emis de PARLAMENTUL ROMANIEI;		
B1	Intabulare, drept de PROPRIETATE, dobandit prin Lege, cota actuala 1/1 1) STATUL ROMAN, CIF:9999999999999	A1, A1.1
Act Normativ nr. 980, din 16/12/2015 emis de GUVERNUL ROMANIEI;		
B2	Intabulare, drept de ADMINISTRARE, dobandit prin Lege 1) MINISTERUL ECONOMIEI, ENERGIEI SI MEDIULUI DE AFACERI, CIF:9999999999999	A1, A1.1
Act Administrativ nr. 9, din 07/10/2005 emis de MINISTERUL ECONOMIEI SI COMERTULUI (ACT ADITIONAL 1/10.06.2008 EMIS DE MINISTERUL ECONOMIEI SI FINANTELOR, ACT ADITIONAL 2/18.06.2015 EMIS DE MINISTERUL ENERGIEI, INTREPRINDERILOR MICI SI MIJLOCII SI MEDIULUI DE AFACERI, ACT ADITIONAL 3/10.02.2016 EMIS DE MINISTERUL ENERGIEI, ACT ADITIONAL 4/02.03.2017 EMIS DE MINISTERUL ENERGIEI);		
B3	Intabulare, drept de CONCESIUNE, dobandit prin Lege 1) DISTRIBUTIE ENERGIE ELECTRICA ROMANIA SA, CIF:14476722	A1, A1.1

C. Partea III. SARCINI .

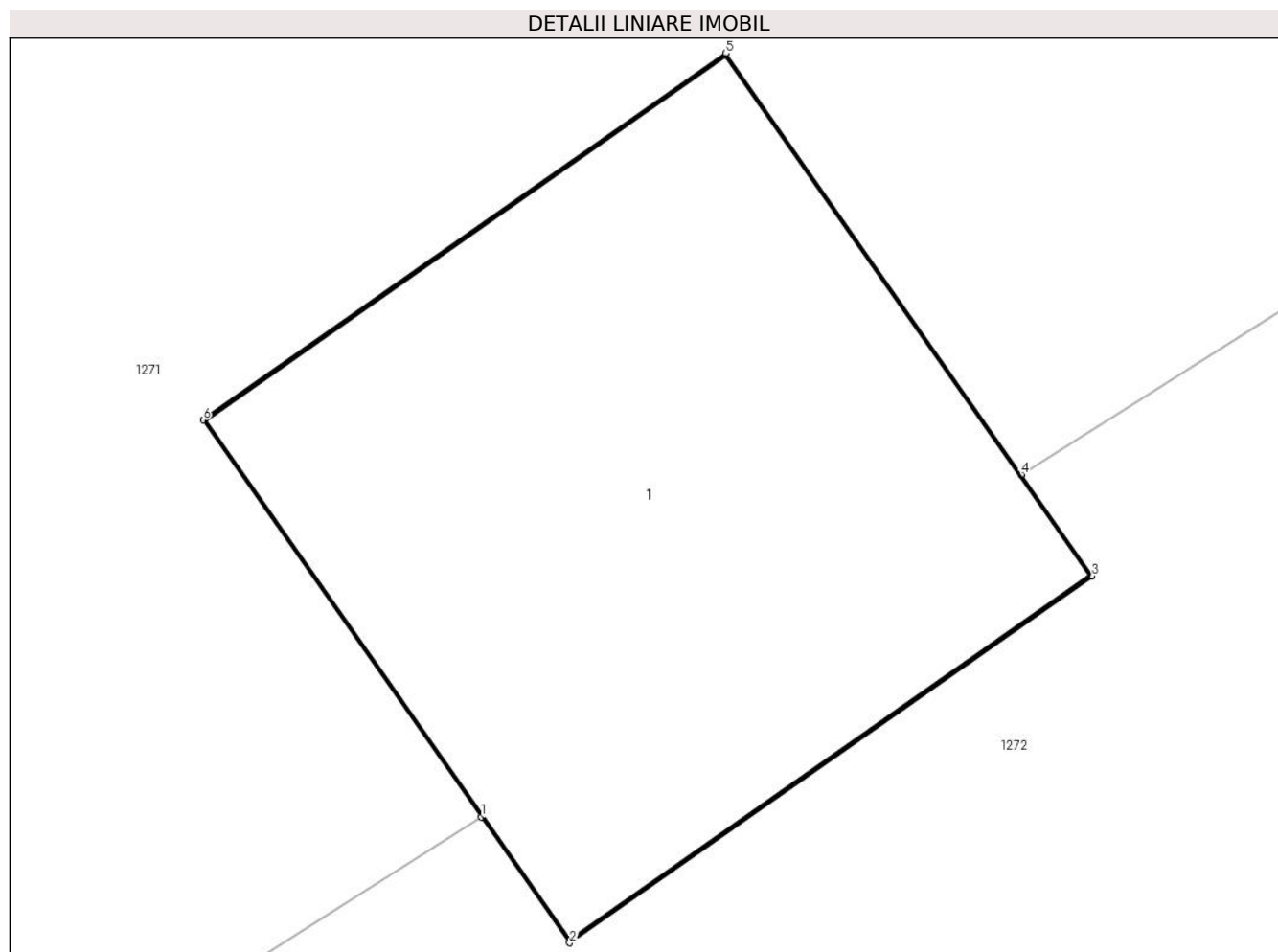
Inscrieri privind dezmembramintele dreptului de proprietate, drepturi reale de garanție și sarcini	Referințe
NU SUNT	

Anexa Nr. 1 La Partea I

Teren

Nr cadastral	Suprafața (mp)*	Observații / Referințe
	1	

* Suprafața este determinată în planul de proiecție Stereo 70.



Date referitoare la teren

Crt	Categorie folosință	Intra vilan	Suprafața (mp)	Tarla	Parcelă	Nr. topo	Observații / Referințe
1	curți constructii	DA	1	-	-	-	

Date referitoare la construcții

Crt	Număr	Destinație construcție	Supraf. (mp)	Situație juridică	Observații / Referințe
A1.1		construcții industriale și edilitare	1	Cu acte	Nr. niveluri:1; S. construita la sol:1 mp; STALP ENERGIE ELECTRICA LEA 20KV

Lungime Segmente

1) Valorile lungimilor segmentelor sunt obținute din proiecție în plan.

Punct început	X / Y	Punct sfârșit	X / Y	Lungime segment (** (m))
1	570.750,891 415.785,644	2	570.751,057 415.785,407	0.289
2	570.751,057 415.785,407	3	570.752,04 415.786,096	1.2
3	570.752,04 415.786,096	4	570.751,906 415.786,286	0.232

Punct început	X / Y	Punct sfârșit	X / Y	Lungime segment (** (m)
4	570.751,906 415.786,286	5	570.751,35 415.787,078	0.968
5	570.751,35 415.787,078	6	570.750,368 415.786,389	1.2
6	570.750,368 415.786,389	1	570.750,891 415.785,644	0.911

** Lungimile segmentelor sunt determinate în planul de proiecție Stereo 70 și sunt rotunjite la 1 milimetru.

*** Distanța dintre puncte este formată din segmente cumulate ce sunt mai mici decât valoarea 1 milimetru.

**DATE DESPRE IMOBILUL NR. 2264**

Oficiul de Cadastru și Publicitate Imobiliară PRAHOVA
Biroul de Cadastru și Publicitate Imobiliară Vălenii de Munte

A. Partea I. Descrierea imobilului

TEREN Intravilan

Adresa: Loc. Scurtesti, Jud. Prahova

Nr. Crt	Nr cadastral Nr. topografic	Suprafața* (mp)	Observații / Referințe
A1		1	Sector cadastral:29 Teren neimprijmit;

Construcții

Crt	Nr cadastral Nr. topografic	Adresa	Observații / Referințe
A1.1		Loc. Scurtesti, Jud. Prahova	Nr. niveluri:1; S. construita la sol:1 mp; STALP ENERGIE ELECTRICA LEA 20KW

B. Partea II. Proprietari și acte

Inscrieri privitoare la dreptul de proprietate și alte drepturi reale		Referințe
/		
Act Normativ nr. 123, din 10/07/2012 emis de PARLAMENTUL ROMANIEI;		
B1	Intabulare, drept de PROPRIETATE, dobandit prin Lege, cota actuala 1/1 1) STATUL ROMAN, CIF:9999999999999	A1, A1.1
Act Normativ nr. 980, din 16/12/2015 emis de GUVERNUL ROMANIEI;		
B2	Intabulare, drept de ADMINISTRARE, dobandit prin Lege 1) MINISTERUL ECONOMIEI, ENERGIEI SI MEDIULUI DE AFACERI, CIF:9999999999999	A1, A1.1
Act Administrativ nr. 9, din 07/10/2005 emis de MINISTERUL ECONOMIEI SI COMERTULUI (act aditional 1/10.06.2008 emis de Ministerul Economiei si Finantelor, act aditional 2/18.06.2015 emis de Ministerul Energiei, Intreprinderilor Mici si Mijlocii si Mediului de Afaceri, act aditional 3/10.02.2016 emis de Ministerul Energiei, act aditional 4/02.03.2017 emis de Ministerul Energiei);		
B3	Intabulare, drept de CONCESIUNE, dobandit prin Lege 1) DISTRIBUTIE ENERGIE ELECTRICA ROMANIA SA, CIF:14476722	A1, A1.1

C. Partea III. SARCINI .

Inscrieri privind dezmembramintele dreptului de proprietate, drepturi reale de garanție și sarcini	Referințe
NU SUNT	

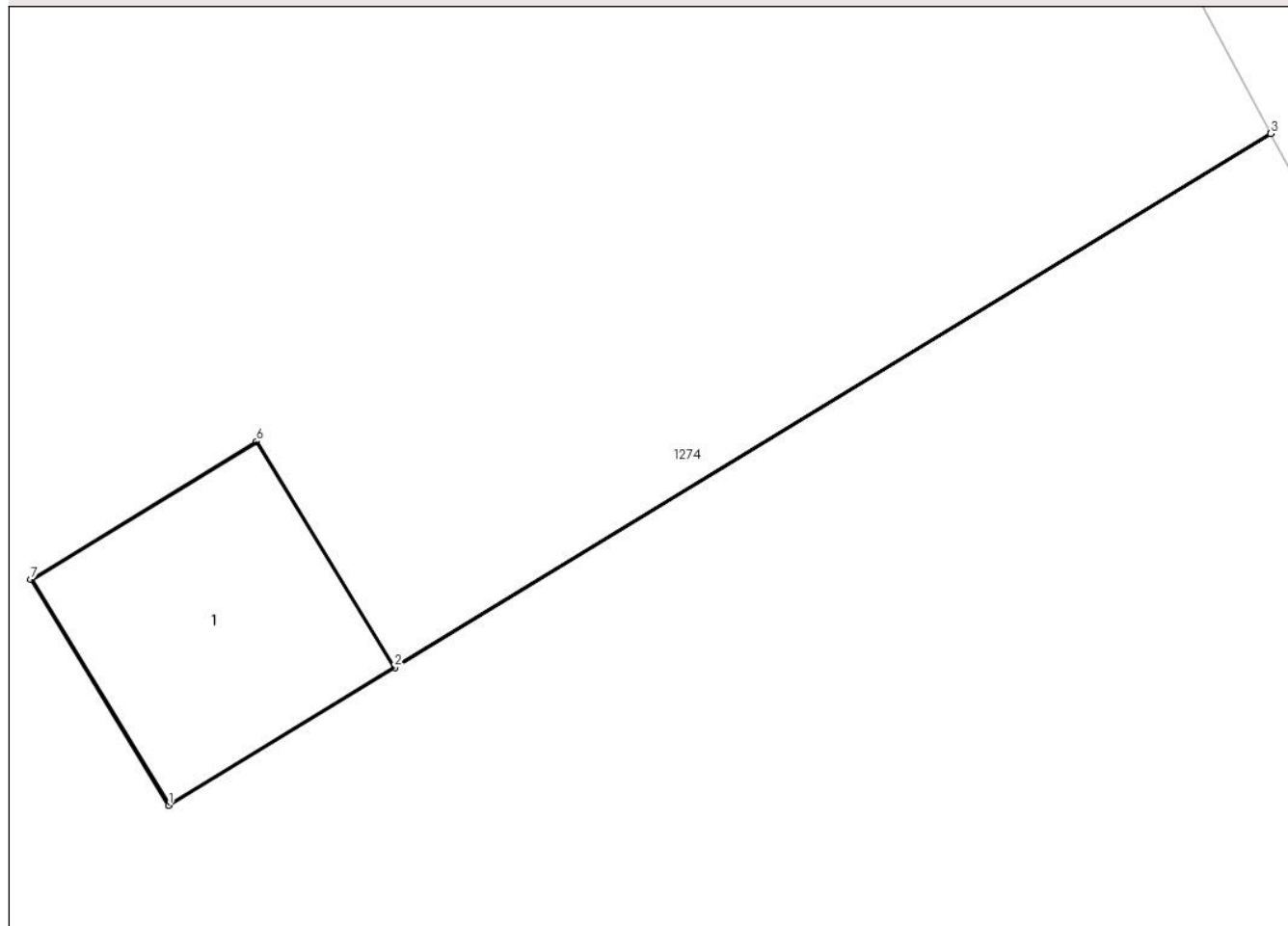
Anexa Nr. 1 La Partea I

Teren

Nr cadastral	Suprafața (mp)*	Observații / Referințe
	1	

* Suprafața este determinată în planul de proiecție Stereo 70.

DETALII LINIARE IMOBIL



Date referitoare la teren

Crt	Categorie folosință	Intra vilan	Suprafața (mp)	Tarla	Parcelă	Nr. topo	Observații / Referințe
1	curti constructii	DA	1	-	-	-	

Date referitoare la construcții

Crt	Număr	Destinație construcție	Supraf. (mp)	Situație juridică	Observații / Referințe
A1.1		construcții industriale și edilitare	1	Cu acte	Nr. niveluri:1; S. construită la sol:1 mp; STALP ENERGIE ELECTRICA LEA 20KW

Lungime Segmente

1) Valorile lungimilor segmentelor sunt obținute din proiecție în plan.

Punct început	X / Y	Punct sfârșit	X / Y	Lungime segment (** (m)
1	570.821,504 415.775,086	2	570.822,528 415.775,711	1.2
2	570.822,528 415.775,711	3	570.826,498 415.778,129	4.648
3	570.826,498 415.778,129	4	570.826,496 415.778,132	0.003

Punct început	X / Y	Punct sfârșit	X / Y	Lungime segment (** (m)
4	570.826,496 415.778,132	5	570.822,527 415.775,713	4.648
5	570.822,527 415.775,713	6	570.821,903 415.776,735	1.197
6	570.821,903 415.776,735	7	570.820,879 415.776,11	1.2
7	570.820,879 415.776,11	1	570.821,504 415.775,086	1.2

** Lungimile segmentelor sunt determinate în planul de proiecție Stereo 70 și sunt rotunjite la 1 milimetru.

*** Distanța dintre puncte este formată din segmente cumulate ce sunt mai mici decât valoarea 1 milimetru.

**DATE DESPRE IMOBILUL NR. 2265**

Oficiul de Cadastru și Publicitate Imobiliară PRAHOVA
Biroul de Cadastru și Publicitate Imobiliară Vălenii de Munte

A. Partea I. Descrierea imobilului

TEREN Intravilan

Adresa: Loc. Scurtesti, Jud. Prahova

Nr. Crt	Nr cadastral Nr. topografic	Suprafața* (mp)	Observații / Referințe
A1		1	Sector cadastral:29 Teren neimprijmit;

Construcții

Crt	Nr cadastral Nr. topografic	Adresa	Observații / Referințe
A1.1		Loc. Scurtesti, Jud. Prahova	Nr. niveluri:1; S. construita la sol:1 mp; STALP ENERGIE ELECTRICA LEA 20KV

B. Partea II. Proprietari și acte

Inscrieri privitoare la dreptul de proprietate și alte drepturi reale		Referințe
/		
Act Normativ nr. 123, din 10/07/2012 emis de PARLAMENTUL ROMANIEI;		
B1	Intabulare, drept de PROPRIETATE, dobandit prin Lege, cota actuala 1/1 1) STATUL ROMAN, CIF:9999999999999	A1, A1.1
Act Normativ nr. 980, din 16/12/2015 emis de GUVERNUL ROMANIEI;		
B2	Intabulare, drept de ADMINISTRARE, dobandit prin Lege 1) MINISTERUL ECONOMIEI, ENERGIEI SI MEDIULUI DE AFACERI, CIF:9999999999999	A1, A1.1
Act Administrativ nr. 9, din 07/10/2005 emis de MINISTERUL ECONOMIEI SI COMERTULUI (ACT ADITIONAL 1/10.06.2008 EMIS DE MINISTERUL ECONOMIEI SI FINANTELOR, ACT ADITIONAL 2/18.06.2015 EMIS DE MINISTERUL ENERGIEI, INTREPRINDERILOR MICI SI MIJLOCII SI MEDIULUI DE AFACERI, ACT ADITIONAL 3/10.02.2016 EMIS DE MINISTERUL ENERGIEI, ACT ADITIONAL 4/02.03.2017 EMIS DE MINISTERUL ENERGIEI);		
B3	Intabulare, drept de CONCESIUNE, dobandit prin Lege 1) DISTRIBUTIE ENERGIE ELECTRICA ROMANIA SA, CIF:14476722	A1, A1.1

C. Partea III. SARCINI .

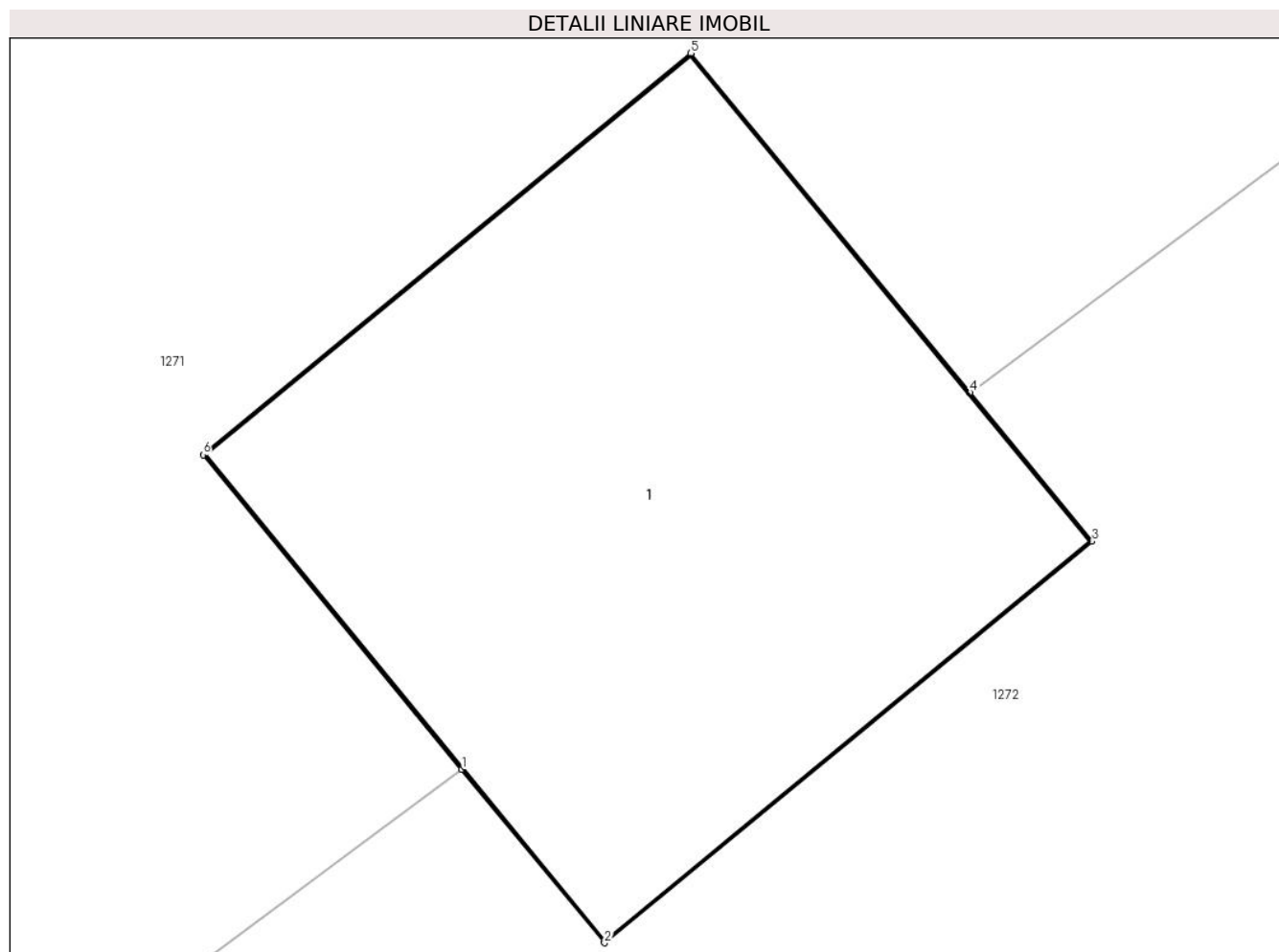
Inscrieri privind dezmembramintele dreptului de proprietate, drepturi reale de garanție și sarcini	Referințe
NU SUNT	

Anexa Nr. 1 La Partea I

Teren

Nr cadastral	Suprafața (mp)*	Observații / Referințe
	1	

* Suprafața este determinată în planul de proiecție Stereo 70.



Date referitoare la teren

Crt	Categorie folosință	Intra vilan	Suprafața (mp)	Tarla	Parcelă	Nr. topo	Observații / Referințe
1	curți constructii	DA	1	-	-	-	

Date referitoare la construcții

Crt	Număr	Destinație construcție	Supraf. (mp)	Situație juridică	Observații / Referințe
A1.1		construcții industriale și edilitare	1	Cu acte	Nr. niveluri:1; S. construită la sol:1 mp; STALP ENERGIE ELECTRICA LEA 20KV

Lungime Segmente

1) Valorile lungimilor segmentelor sunt obținute din proiecție în plan.

Punct început	X / Y	Punct sfârșit	X / Y	Lungime segment (** (m))
1	570.724,231 415.767,928	2	570.724,502 415.767,599	0.426
2	570.724,502 415.767,599	3	570.725,429 415.768,361	1.2
3	570.725,429 415.768,361	4	570.725,196 415.768,644	0.366

Punct început	X / Y	Punct sfârșit	X / Y	Lungime segment (** (m)
4	570.725,196 415.768,644	5	570.724,666 415.769,288	0.834
5	570.724,666 415.769,288	6	570.723,74 415.768,526	1.2
6	570.723,74 415.768,526	1	570.724,231 415.767,928	0.774

** Lungimile segmentelor sunt determinate în planul de proiecție Stereo 70 și sunt rotunjite la 1 milimetru.

*** Distanța dintre puncte este formată din segmente cumulate ce sunt mai mici decât valoarea 1 milimetru.

**DATE DESPRE IMOBILUL NR. 2266**

Oficiul de Cadastru și Publicitate Imobiliară PRAHOVA
Biroul de Cadastru și Publicitate Imobiliară Vălenii de Munte

A. Partea I. Descrierea imobilului

TEREN Intravilan

Adresa: Loc. Scurtesti, Jud. Prahova

Nr. Crt	Nr cadastral Nr. topografic	Suprafața* (mp)	Observații / Referințe
A1		1	Sector cadastral:29 Teren neimpregmuit;

Construcții

Crt	Nr cadastral Nr. topografic	Adresa	Observații / Referințe
A1.1		Loc. Scurtesti, Jud. Prahova	Nr. niveluri:1; S. construita la sol:1 mp; STALP ENERGIE ELECTRICA LEA 20KV

B. Partea II. Proprietari și acte

Inscrieri privitoare la dreptul de proprietate și alte drepturi reale		Referințe
/		
Act Normativ nr. 123, din 10/07/2012 emis de PARLAMENTUL ROMANIEI;		
B1	Intabulare, drept de PROPRIETATE, dobandit prin Lege, cota actuala 1/1 1) STATUL ROMAN, CIF:9999999999999	A1, A1.1
Act Normativ nr. 980, din 16/12/2015 emis de GUVERNUL ROMANIEI;		
B2	Intabulare, drept de ADMINISTRARE, dobandit prin Lege 1) MINISTERUL ECONOMIEI, ENERGIEI SI MEDIULUI DE AFACERI, CIF:9999999999999	A1, A1.1
Act Administrativ nr. 9, din 07/10/2005 emis de MINISTERUL ECONOMIEI SI COMERTULUI (ACT ADITIONAL 1/10.06.2008 EMIS DE MINISTERUL ECONOMIEI SI FINANTELOR, ACT ADITIONAL 2/18.06.2015 EMIS DE MINISTERUL ENERGIEI, INTREPRINDERILOR MICI SI MIJLOCII SI MEDIULUI DE AFACERI, ACT ADITIONAL 3/10.02.2016 EMIS DE MINISTERUL ENERGIEI, ACT ADITIONAL 4/02.03.2017 EMIS DE MINISTERUL ENERGIEI);		
B3	Intabulare, drept de CONCESIUNE, dobandit prin Lege 1) DISTRIBUTIE ENERGIE ELECTRICA ROMANIA SA, CIF:14476722	A1, A1.1

C. Partea III. SARCINI .

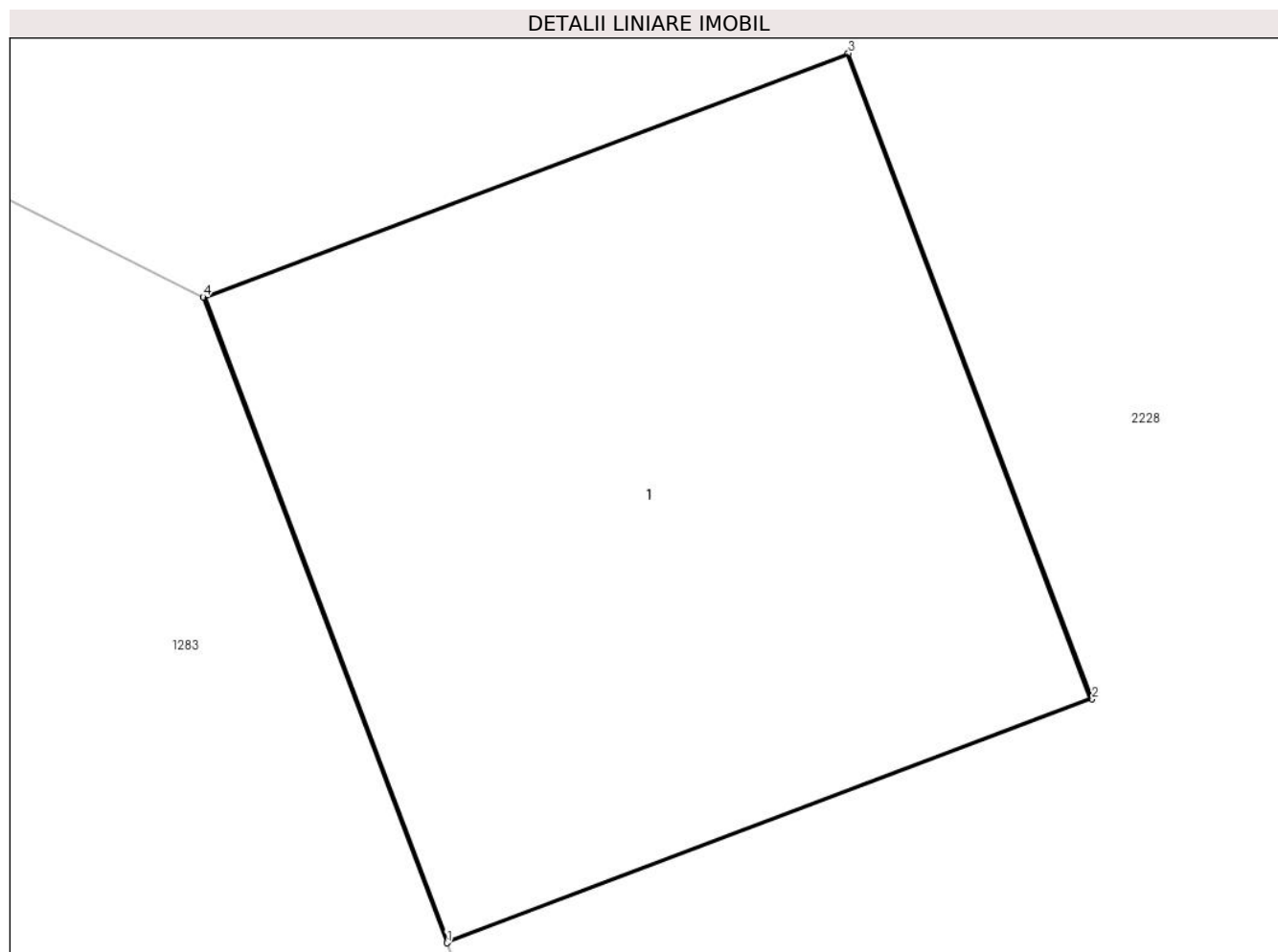
Inscrieri privind dezmembramintele dreptului de proprietate, drepturi reale de garanție și sarcini	Referințe
NU SUNT	

Anexa Nr. 1 La Partea I

Teren

Nr cadastral	Suprafața (mp)*	Observații / Referințe
	1	

* Suprafața este determinată în planul de proiecție Stereo 70.



Date referitoare la teren

Crt	Categorie folosință	Intra vilan	Suprafața (mp)	Tarla	Parcelă	Nr. topo	Observații / Referințe
1	curti constructii	DA	1	-	-	-	

Date referitoare la construcții

Crt	Număr	Destinație construcție	Supraf. (mp)	Situație juridică	Observații / Referințe
A1.1		construcții industriale și edilitare	1	Cu acte	Nr. niveluri:1; S. construita la sol:1 mp; STALP ENERGIE ELECTRICA LEA 20KV

Lungime Segmente

1) Valorile lungimilor segmentelor sunt obținute din proiecție în plan.

Punct început	X / Y	Punct sfârșit	X / Y	Lungime segment (** (m)
1	570.533,41 415.764,613	2	570.534,533 415.765,037	1.2
2	570.534,533 415.765,037	3	570.534,109 415.766,16	1.2
3	570.534,109 415.766,16	4	570.532,986 415.765,736	1.2

Punct început	X / Y	Punct sfârșit	X / Y	Lungime segment (** (m)
4	570.532,986 415.765,736	1	570.533,41 415.764,613	1.2

** Lungimile segmentelor sunt determinate în planul de proiecție Stereo 70 și sunt rotunjite la 1 milimetru.

*** Distanța dintre puncte este formată din segmente cumulate ce sunt mai mici decât valoarea 1 milimetru.

**DATE DESPRE IMOBILUL NR. 2267**

Oficiul de Cadastru și Publicitate Imobiliară PRAHOVA
Biroul de Cadastru și Publicitate Imobiliară Vălenii de Munte

A. Partea I. Descrierea imobilului

TEREN Intravilan

Adresa: Loc. Scurtesti, Jud. Prahova

Nr. Crt	Nr cadastral Nr. topografic	Suprafața* (mp)	Observații / Referințe
A1		1	Sector cadastral:29 Teren neimprijmit;

Construcții

Crt	Nr cadastral Nr. topografic	Adresa	Observații / Referințe
A1.1		Loc. Scurtesti, Jud. Prahova	Nr. niveluri:1; S. construita la sol:1 mp; STALP ENERGIE ELECTRICA LEA 20KV

B. Partea II. Proprietari și acte

Inscrieri privitoare la dreptul de proprietate și alte drepturi reale		Referințe
/		
Act Normativ nr. 123, din 10/07/2012 emis de PARLAMENTUL ROMANIEI;		
B1	Intabulare, drept de PROPRIETATE, dobandit prin Lege, cota actuala 1/1 1) STATUL ROMAN, CIF:9999999999999	A1, A1.1
Act Normativ nr. 980, din 16/12/2015 emis de GUVERNUL ROMANIEI;		
B2	Intabulare, drept de ADMINISTRARE, dobandit prin Lege 1) MINISTERUL ECONOMIEI, ENERGIEI SI MEDIULUI DE AFACERI, CIF:9999999999999	A1, A1.1
Act Administrativ nr. 9, din 07/10/2005 emis de MINISTERUL ECONOMIEI SI COMERTULUI (ACT ADITIONAL 1/10.06.2008 EMIS DE MINISTERUL ECONOMIEI SI FINANTELOR, ACT ADITIONAL 2/18.06.2015 EMIS DE MINISTERUL ENERGIEI, INTREPRINDERILOR MICI SI MIJLOCII SI MEDIULUI DE AFACERI, ACT ADITIONAL 3/10.02.2016 EMIS DE MINISTERUL ENERGIEI, ACT ADITIONAL 4/02.03.2017 EMIS DE MINISTERUL ENERGIEI);		
B3	Intabulare, drept de CONCESIUNE, dobandit prin Lege 1) DISTRIBUTIE ENERGIE ELECTRICA ROMANIA SA, CIF:14476722	A1, A1.1

C. Partea III. SARCINI .

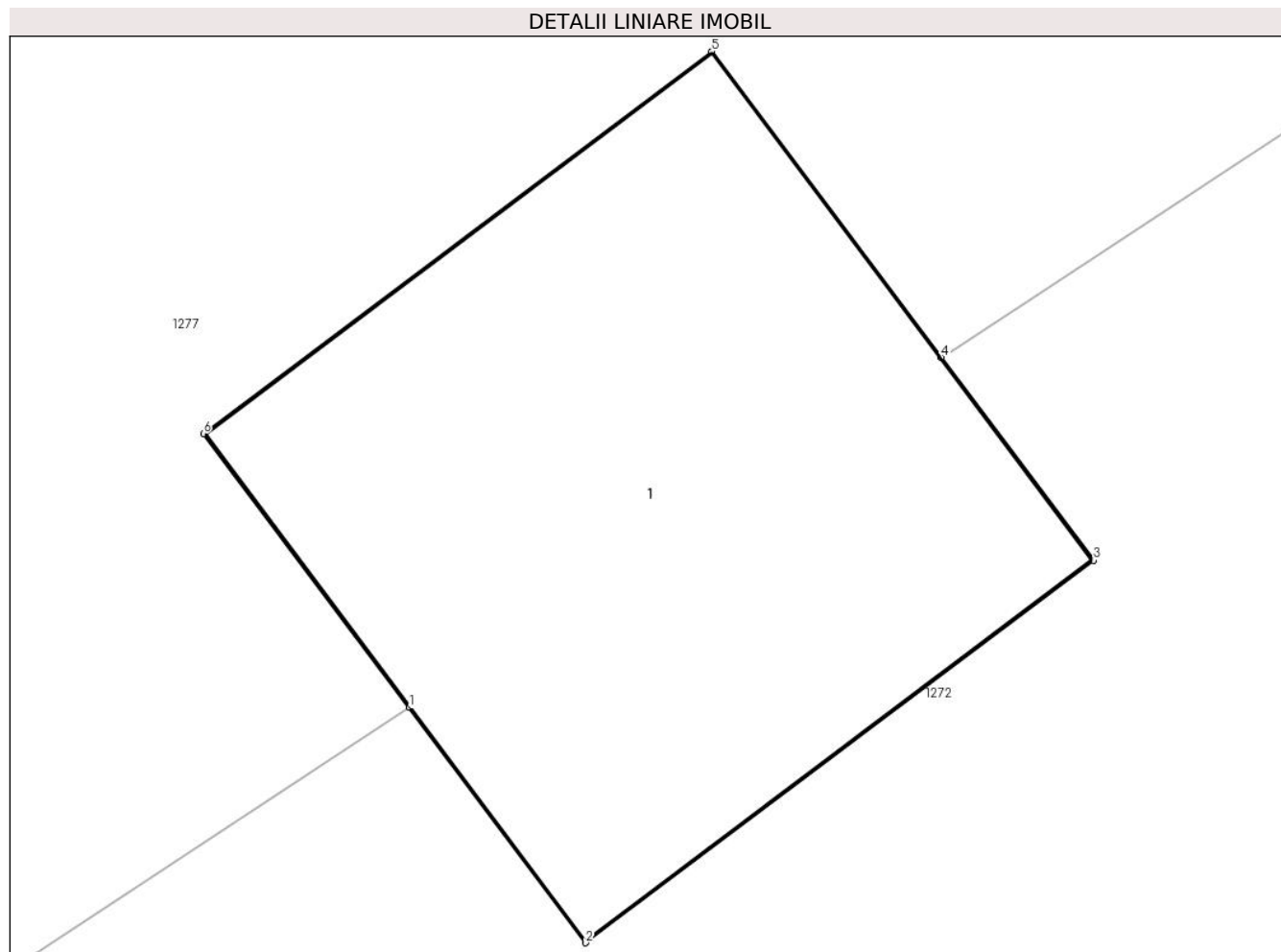
Inscrieri privind dezmembramintele dreptului de proprietate, drepturi reale de garanție și sarcini	Referințe
NU SUNT	

Anexa Nr. 1 La Partea I

Teren

Nr cadastral	Suprafața (mp)*	Observații / Referințe
	1	

* Suprafața este determinată în planul de proiecție Stereo 70.



Date referitoare la teren

Crt	Categorie folosință	Intra vilan	Suprafața (mp)	Tarla	Parcelă	Nr. topo	Observații / Referințe
1	curți constructii	DA	1	-	-	-	

Date referitoare la construcții

Crt	Număr	Destinație construcție	Supraf. (mp)	Situație juridică	Observații / Referințe
A1.1		construcții industriale și edilitare	1	Cu acte	Nr. niveluri:1; S. construită la sol:1 mp; STALP ENERGIE ELECTRICA LEA 20KV

Lungime Segmente

1) Valorile lungimilor segmentelor sunt obținute din proiecție în plan.

Punct început	X / Y	Punct sfârșit	X / Y	Lungime segment (** (m)
1	570.703,249 415.753,51	2	570.703,582 415.753,067	0.554
2	570.703,582 415.753,067	3	570.704,541 415.753,788	1.2
3	570.704,541 415.753,788	4	570.704,254 415.754,17	0.478

Punct început	X / Y	Punct sfârșit	X / Y	Lungime segment (** (m)
4	570.704,254 415.754,17	5	570.703,821 415.754,747	0.722
5	570.703,821 415.754,747	6	570.702,861 415.754,026	1.2
6	570.702,861 415.754,026	1	570.703,249 415.753,51	0.646

** Lungimile segmentelor sunt determinate în planul de proiecție Stereo 70 și sunt rotunjite la 1 milimetru.

*** Distanța dintre puncte este formată din segmente cumulate ce sunt mai mici decât valoarea 1 milimetru.

**DATE DESPRE IMOBILUL NR. 2268**

Oficiul de Cadastru și Publicitate Imobiliară PRAHOVA
Biroul de Cadastru și Publicitate Imobiliară Vălenii de Munte

A. Partea I. Descrierea imobilului

TEREN Intravilan

Adresa: Loc. Scurtesti, Jud. Prahova

Nr. Crt	Nr cadastral Nr. topografic	Suprafața* (mp)	Observații / Referințe
A1		1	Sector cadastral:29 Teren neimpregmuit;

Construcții

Crt	Nr cadastral Nr. topografic	Adresa	Observații / Referințe
A1.1		Loc. Scurtesti, Jud. Prahova	Nr. niveluri:1; S. construita la sol:1 mp; STALP ENERGIE ELECTRICA LEA 20KV

B. Partea II. Proprietari și acte

Inscrieri privitoare la dreptul de proprietate și alte drepturi reale		Referințe
/		
Act Normativ nr. 123, din 10/07/2012 emis de PARLAMENTUL ROMANIEI;		
B1	Intabulare, drept de PROPRIETATE, dobandit prin Lege, cota actuala 1/1 1) STATUL ROMAN, CIF:9999999999999	A1, A1.1
Act Normativ nr. 980, din 16/12/2015 emis de GUVERNUL ROMANIEI;		
B2	Intabulare, drept de ADMINISTRARE, dobandit prin Lege 1) MINISTERUL ECONOMIEI, ENERGIEI SI MEDIULUI DE AFACERI, CIF:9999999999999	A1, A1.1
Act Administrativ nr. 9, din 07/10/2005 emis de MINISTERUL ECONOMIEI SI COMERTULUI (ACT ADITIONAL 1/10.06.2008 EMIS DE MINISTERUL ECONOMIEI SI FINANTELOR, ACT ADITIONAL 2/18.06.2015 EMIS DE MINISTERUL ENERGIEI, INTREPRINDERILOR MICI SI MIJLOCII SI MEDIULUI DE AFACERI, ACT ADITIONAL 3/10.02.2016 EMIS DE MINISTERUL ENERGIEI, ACT ADITIONAL 4/02.03.2017 EMIS DE MINISTERUL ENERGIEI);		
B3	Intabulare, drept de CONCESIUNE, dobandit prin Lege 1) DISTRIBUTIE ENERGIE ELECTRICA ROMANIA SA, CIF:14476722	A1, A1.1

C. Partea III. SARCINI .

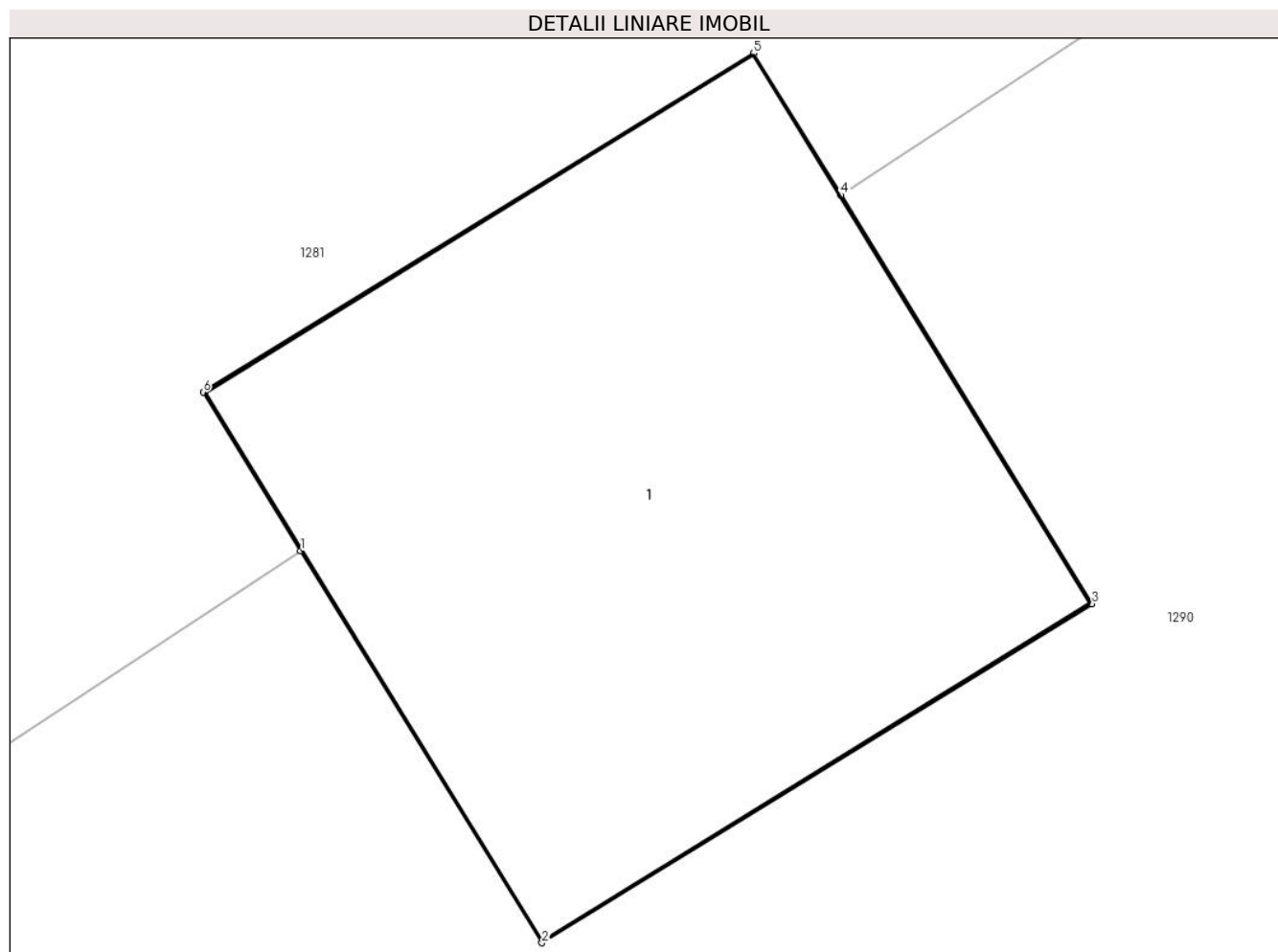
Inscrieri privind dezmembramintele dreptului de proprietate, drepturi reale de garanție și sarcini	Referințe
NU SUNT	

Anexa Nr. 1 La Partea I

Teren

Nr cadastral	Suprafața (mp)*	Observații / Referințe
	1	

* Suprafața este determinată în planul de proiecție Stereo 70.



Date referitoare la teren

Crt	Categorie folosință	Intra vilan	Suprafața (mp)	Tarla	Parcelă	Nr. topo	Observații / Referințe
1	curți constructii	DA	1	-	-	-	

Date referitoare la construcții

Crt	Număr	Destinație construcție	Supraf. (mp)	Situație juridică	Observații / Referințe
A1.1		construcții industriale și edilitare	1	Cu acte	Nr. niveluri:1; S. construita la sol:1 mp; STALP ENERGIE ELECTRICA LEA 20KV

Lungime Segmente

1) Valorile lungimilor segmentelor sunt obținute din proiecție în plan.

Punct început	X / Y	Punct sfârșit	X / Y	Lungime segment (** (m)
1	570.813,256 415.742,835	2	570.813,704 415.742,108	0.854
2	570.813,704 415.742,108	3	570.814,726 415.742,737	1.2
3	570.814,726 415.742,737	4	570.814,259 415.743,495	0.891

Punct început	X / Y	Punct sfârșit	X / Y	Lungime segment (** (m)
4	570.814,259 415.743,495	5	570.814,097 415.743,758	0.309
5	570.814,097 415.743,758	6	570.813,075 415.743,129	1.2
6	570.813,075 415.743,129	1	570.813,256 415.742,835	0.346

** Lungimile segmentelor sunt determinate în planul de proiecție Stereo 70 și sunt rotunjite la 1 milimetru.

*** Distanța dintre puncte este formată din segmente cumulate ce sunt mai mici decât valoarea 1 milimetru.

**DATE DESPRE IMOBILUL NR. 2269**

Oficiul de Cadastru și Publicitate Imobiliară PRAHOVA
Biroul de Cadastru și Publicitate Imobiliară Vălenii de Munte

A. Partea I. Descrierea imobilului

TEREN Intravilan

Adresa: Loc. Scurtesti, Jud. Prahova

Nr. Crt	Nr cadastral Nr. topografic	Suprafața* (mp)	Observații / Referințe
A1		1	Sector cadastral:29 Teren neimprijmit;

Construcții

Crt	Nr cadastral Nr. topografic	Adresa	Observații / Referințe
A1.1		Loc. Scurtesti, Jud. Prahova	Nr. niveluri:1; S. construita la sol:1 mp; STALP ENERGIE ELECTRICA LEA 20KW

B. Partea II. Proprietari și acte

Inscrieri privitoare la dreptul de proprietate și alte drepturi reale		Referințe
/		
Act Normativ nr. 123, din 10/07/2012 emis de PARLAMENTUL ROMANIEI;		
B1	Intabulare, drept de PROPRIETATE, dobandit prin Lege, cota actuala 1/1 1) STATUL ROMAN, CIF:9999999999999	A1, A1.1
Act Normativ nr. 980, din 16/12/2015 emis de GUVERNUL ROMANIEI;		
B2	Intabulare, drept de ADMINISTRARE, dobandit prin Lege 1) MINISTERUL ECONOMIEI, ENERGIEI SI MEDIULUI DE AFACERI, CIF:9999999999999	A1, A1.1
Act Administrativ nr. 9, din 07/10/2005 emis de MINISTERUL ECONOMIEI SI COMERTULUI (act aditional 1/10.06.2008 emis de Ministerul Economiei si Finantelor, act aditional 2/18.06.2015 emis de Ministerul Energiei, Intreprinderilor Mici si Mijlocii si Mediului de Afaceri, act aditional 3/10.02.2016 emis de Ministerul Energiei, act aditional 4/02.03.2017 emis de Ministerul Energiei);		
B3	Intabulare, drept de CONCESIUNE, dobandit prin Lege 1) DISTRIBUTIE ENERGIE ELECTRICA ROMANIA SA, CIF:14476722	A1, A1.1

C. Partea III. SARCINI .

Inscrieri privind dezmembramintele dreptului de proprietate, drepturi reale de garanție și sarcini	Referințe
NU SUNT	

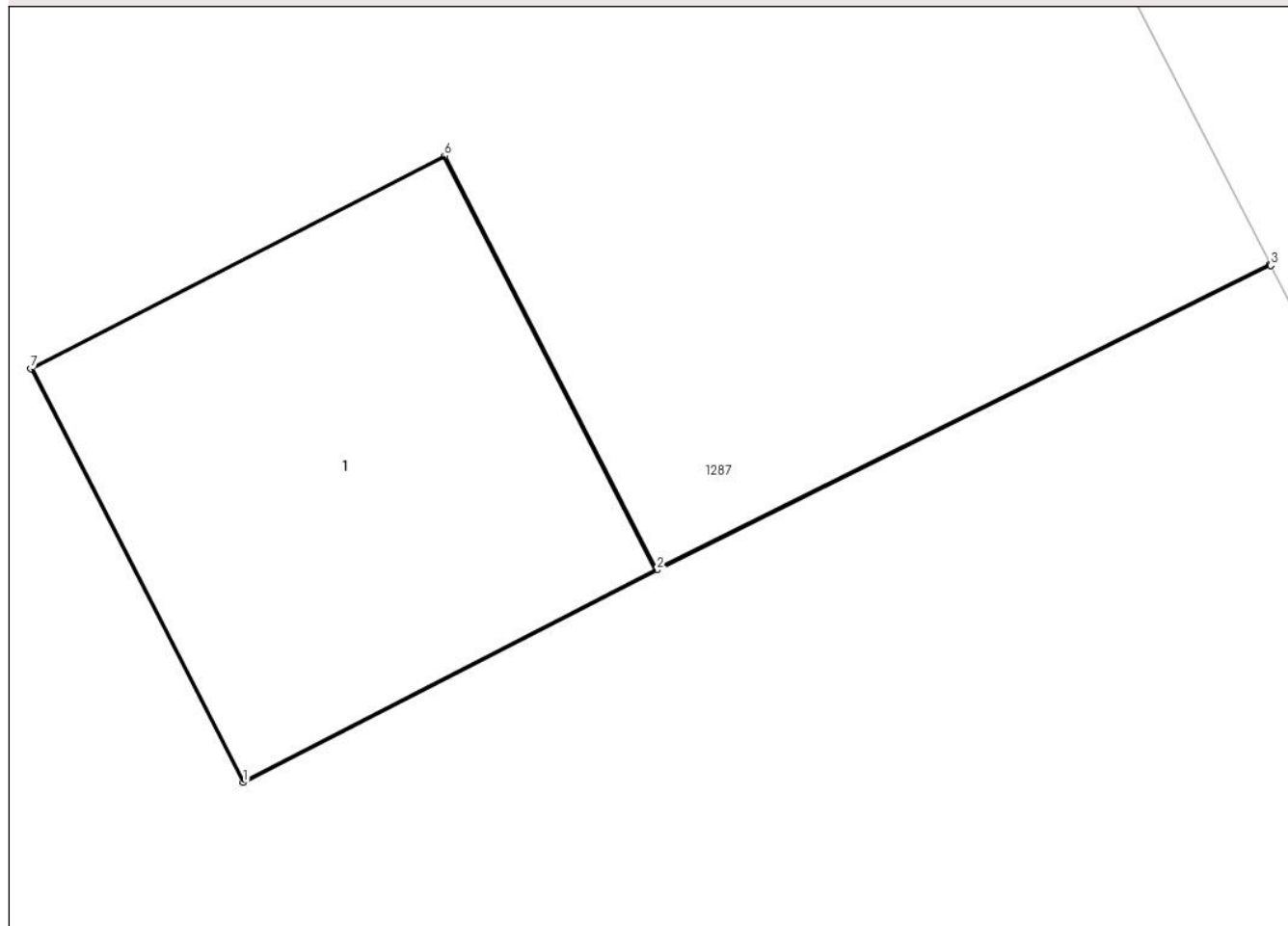
Anexa Nr. 1 La Partea I

Teren

Nr cadastral	Suprafața (mp)*	Observații / Referințe
	1	

* Suprafața este determinată în planul de proiecție Stereo 70.

DETALII LINIARE IMOBIL



Date referitoare la teren

Crt	Categorie folosință	Intra vilan	Suprafața (mp)	Tarla	Parcelă	Nr. topo	Observații / Referințe
1	curți constructii	DA	1	-	-	-	

Date referitoare la construcții

Crt	Număr	Destinație construcție	Supraf. (mp)	Situație juridică	Observații / Referințe
A1.1		construcții industriale și edilitare	1	Cu acte	Nr. niveluri:1; S. construită la sol:1 mp; STALP ENERGIE ELECTRICA LEA 20KW

Lungime Segmente

1) Valorile lungimilor segmentelor sunt obținute din proiecție în plan.

Punct început	X / Y	Punct sfârșit	X / Y	Lungime segment (** (m)
1	570.839,829 415.741,444	2	570.840,897 415.741,992	1.2
2	570.840,897 415.741,992	3	570.842,48 415.742,778	1.767
3	570.842,48 415.742,778	4	570.842,478 415.742,781	0.003

Punct început	X / Y	Punct sfârșit	X / Y	Lungime segment (** (m)
4	570.842,478 415.742,781	5	570.840,895 415.741,995	1.767
5	570.840,895 415.741,995	6	570.840,349 415.743,06	1.197
6	570.840,349 415.743,06	7	570.839,281 415.742,512	1.2
7	570.839,281 415.742,512	1	570.839,829 415.741,444	1.2

** Lungimile segmentelor sunt determinate în planul de proiecție Stereo 70 și sunt rotunjite la 1 milimetru.

*** Distanța dintre puncte este formată din segmente cumulate ce sunt mai mici decât valoarea 1 milimetru.

**DATE DESPRE IMOBILUL NR. 2270**

Oficiul de Cadastru și Publicitate Imobiliară PRAHOVA
Biroul de Cadastru și Publicitate Imobiliară Vălenii de Munte

A. Partea I. Descrierea imobilului

TEREN Intravilan

Adresa: Loc. Scurtesti, Jud. Prahova

Nr. Crt	Nr cadastral Nr. topografic	Suprafața* (mp)	Observații / Referințe
A1		1	Sector cadastral:29 Teren neimpregmuit;

Construcții

Crt	Nr cadastral Nr. topografic	Adresa	Observații / Referințe
A1.1		Loc. Scurtesti, Jud. Prahova	Nr. niveluri:1; S. construita la sol:1 mp; STALP ENERGIE ELECTRICA LEA 20KV

B. Partea II. Proprietari și acte

Inscrieri privitoare la dreptul de proprietate și alte drepturi reale		Referințe
/		
Act Normativ nr. 123, din 10/07/2012 emis de PARLAMENTUL ROMANIEI;		
B1	Intabulare, drept de PROPRIETATE, dobandit prin Lege, cota actuala 1/1 1) STATUL ROMAN, CIF:9999999999999	A1, A1.1
Act Normativ nr. 980, din 16/12/2015 emis de GUVERNUL ROMANIEI;		
B2	Intabulare, drept de ADMINISTRARE, dobandit prin Lege 1) MINISTERUL ECONOMIEI, ENERGIEI SI MEDIULUI DE AFACERI, CIF:9999999999999	A1, A1.1
Act Administrativ nr. 9, din 07/10/2005 emis de MINISTERUL ECONOMIEI SI COMERTULUI (ACT ADITIONAL 1/10.06.2008 EMIS DE MINISTERUL ECONOMIEI SI FINANTELOR, ACT ADITIONAL 2/18.06.2015 EMIS DE MINISTERUL ENERGIEI, INTREPRINDERILOR MICI SI MIJLOCII SI MEDIULUI DE AFACERI, ACT ADITIONAL 3/10.02.2016 EMIS DE MINISTERUL ENERGIEI, ACT ADITIONAL 4/02.03.2017 EMIS DE MINISTERUL ENERGIEI);		
B3	Intabulare, drept de CONCESIUNE, dobandit prin Lege 1) DISTRIBUTIE ENERGIE ELECTRICA ROMANIA SA, CIF:14476722	A1, A1.1

C. Partea III. SARCINI .

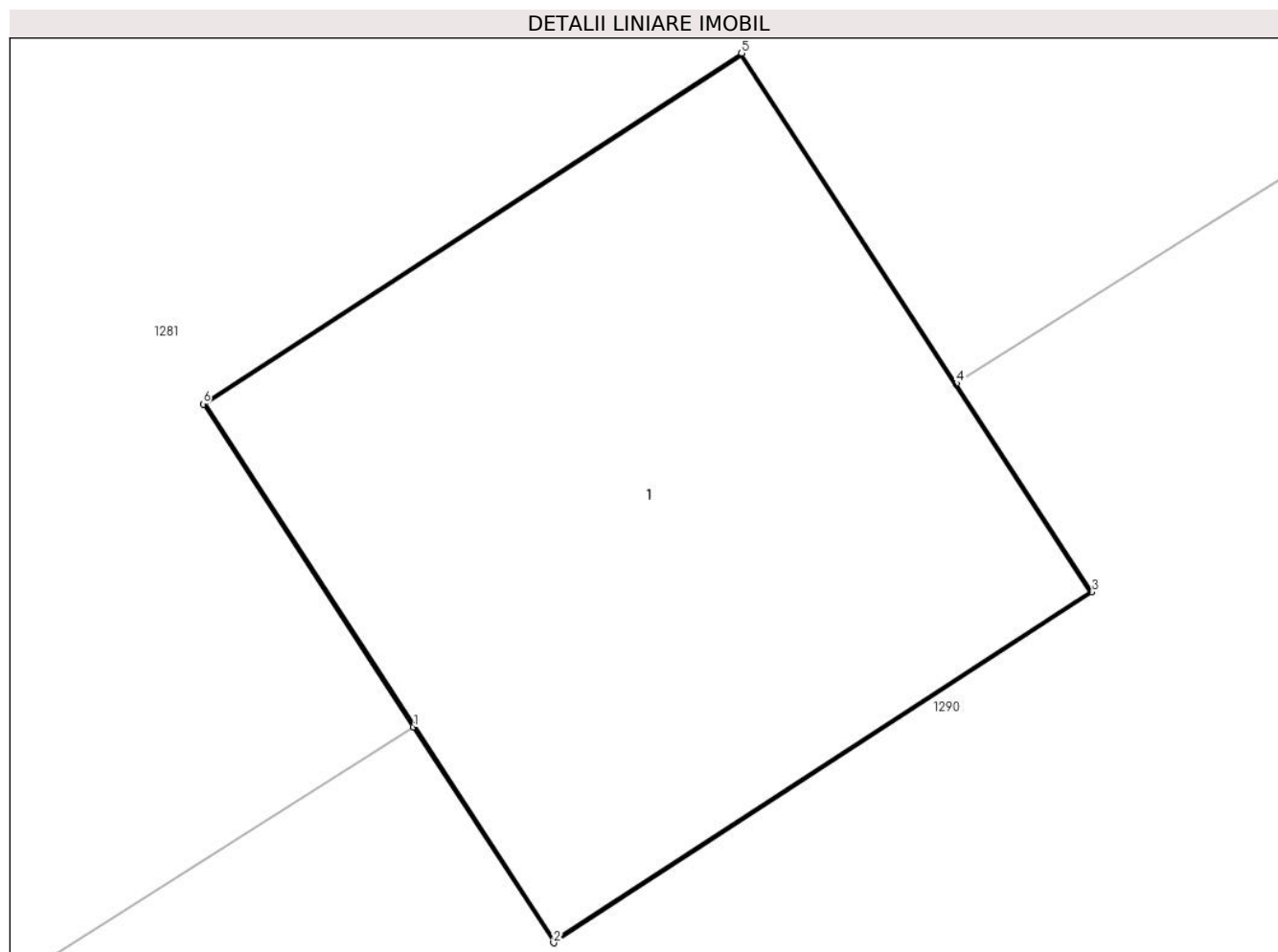
Inscrieri privind dezmembramintele dreptului de proprietate, drepturi reale de garanție și sarcini	Referințe
NU SUNT	

Anexa Nr. 1 La Partea I

Teren

Nr cadastral	Suprafața (mp)*	Observații / Referințe
	1	

* Suprafața este determinată în planul de proiecție Stereo 70.



Date referitoare la teren

Crt	Categorie folosință	Intra vilan	Suprafața (mp)	Tarla	Parcelă	Nr. topo	Observații / Referințe
1	curți constructii	DA	1	-	-	-	

Date referitoare la construcții

Crt	Număr	Destinație construcție	Supraf. (mp)	Situație juridică	Observații / Referințe
A1.1		construcții industriale și edilitare	1	Cu acte	Nr. niveluri:1; S. construita la sol:1 mp; STALP ENERGIE ELECTRICA LEA 20KV

Lungime Segmente

1) Valorile lungimilor segmentelor sunt obținute din proiecție în plan.

Punct început	X / Y	Punct sfârșit	X / Y	Lungime segment (** (m)
1	570.792,864 415.729,436	2	570.793,126 415.729,033	0.48
2	570.793,126 415.729,033	3	570.794,132 415.729,688	1.2
3	570.794,132 415.729,688	4	570.793,879 415.730,077	0.465

Punct început	X / Y	Punct sfârșit	X / Y	Lungime segment (** (m)
4	570.793,879 415.730,077	5	570.793,478 415.730,694	0.735
5	570.793,478 415.730,694	6	570.792,472 415.730,039	1.2
6	570.792,472 415.730,039	1	570.792,864 415.729,436	0.72

** Lungimile segmentelor sunt determinate în planul de proiecție Stereo 70 și sunt rotunjite la 1 milimetru.

*** Distanța dintre puncte este formată din segmente cumulate ce sunt mai mici decât valoarea 1 milimetru.

**DATE DESPRE IMOBILUL NR. 2271**

Oficiul de Cadastru și Publicitate Imobiliară PRAHOVA
Biroul de Cadastru și Publicitate Imobiliară Vălenii de Munte

A. Partea I. Descrierea imobilului

TEREN Intravilan

Adresa: Loc. Scurtesti, Jud. Prahova

Nr. Crt	Nr cadastral Nr. topografic	Suprafața* (mp)	Observații / Referințe
A1		1	Sector cadastral:29 Teren neimprijmit;

Construcții

Crt	Nr cadastral Nr. topografic	Adresa	Observații / Referințe
A1.1		Loc. Scurtesti, Jud. Prahova	Nr. niveluri:1; S. construita la sol:1 mp; STALP ENERGIE ELECTRICA LEA 20KV

B. Partea II. Proprietari și acte

Inscrieri privitoare la dreptul de proprietate și alte drepturi reale		Referințe
/		
Act Normativ nr. 123, din 10/07/2012 emis de PARLAMENTUL ROMANIEI;		
B1	Intabulare, drept de PROPRIETATE, dobandit prin Lege, cota actuala 1/1 1) STATUL ROMAN, CIF:9999999999999	A1, A1.1
Act Normativ nr. 980, din 16/12/2015 emis de GUVERNUL ROMANIEI;		
B2	Intabulare, drept de ADMINISTRARE, dobandit prin Lege 1) MINISTERUL ECONOMIEI, ENERGIEI SI MEDIULUI DE AFACERI, CIF:9999999999999	A1, A1.1
Act Administrativ nr. 9, din 07/10/2005 emis de MINISTERUL ECONOMIEI SI COMERTULUI (ACT ADITIONAL 1/10.06.2008 EMIS DE MINISTERUL ECONOMIEI SI FINANTELOR, ACT ADITIONAL 2/18.06.2015 EMIS DE MINISTERUL ENERGIEI, INTREPRINDERILOR MICI SI MIJLOCII SI MEDIULUI DE AFACERI, ACT ADITIONAL 3/10.02.2016 EMIS DE MINISTERUL ENERGIEI, ACT ADITIONAL 4/02.03.2017 EMIS DE MINISTERUL ENERGIEI);		
B3	Intabulare, drept de CONCESIUNE, dobandit prin Lege 1) DISTRIBUTIE ENERGIE ELECTRICA ROMANIA SA, CIF:14476722	A1, A1.1

C. Partea III. SARCINI .

Inscrieri privind dezmembramintele dreptului de proprietate, drepturi reale de garanție și sarcini	Referințe
NU SUNT	

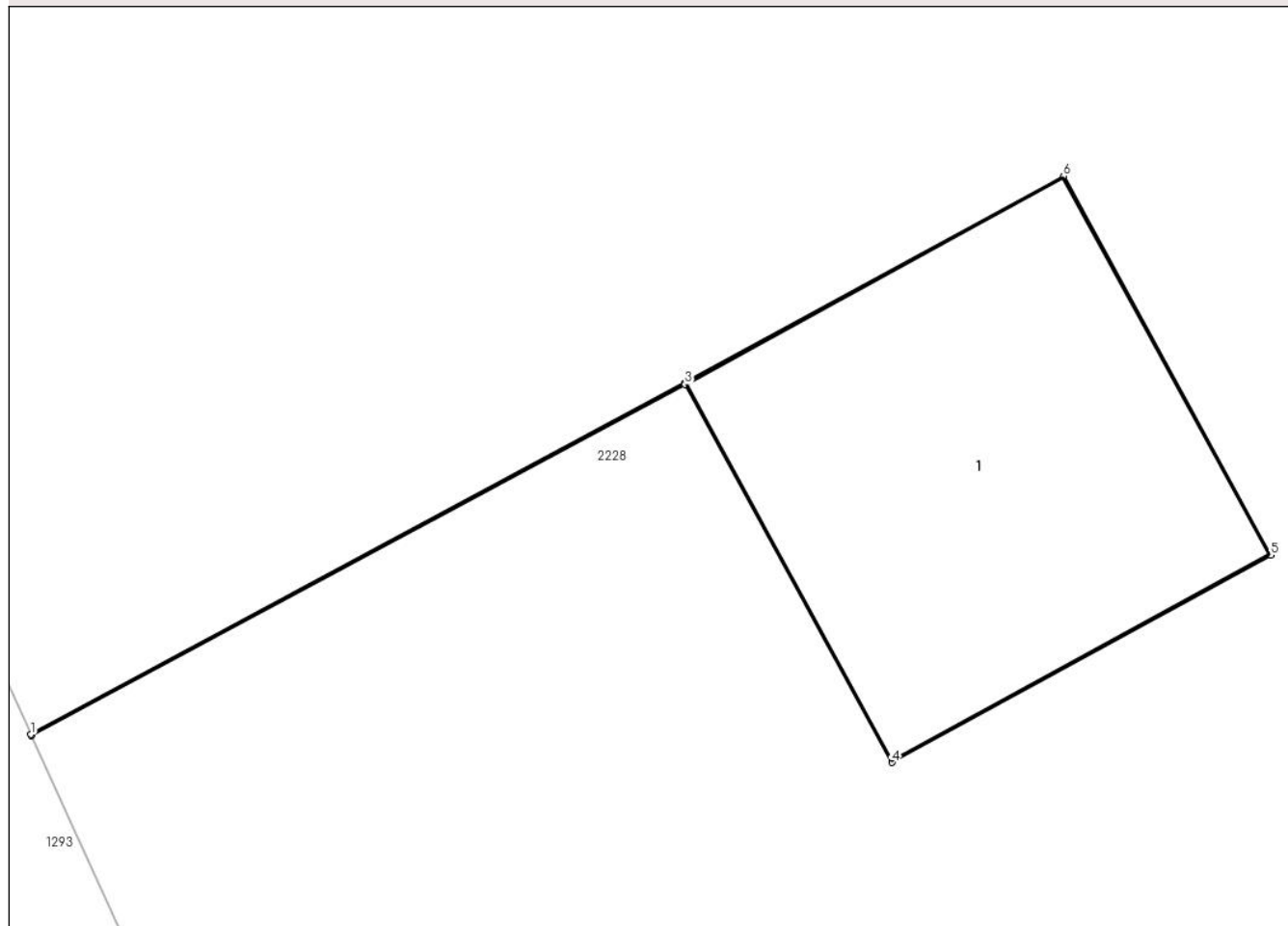
Anexa Nr. 1 La Partea I

Teren

Nr cadastral	Suprafața (mp)*	Observații / Referințe
	1	

* Suprafața este determinată în planul de proiecție Stereo 70.

DETALII LINIARE IMOBIL



Date referitoare la teren

Crt	Categorie folosință	Intra vilan	Suprafața (mp)	Tarla	Parcelă	Nr. topo	Observații / Referințe
1	curți constructii	DA	1	-	-	-	

Date referitoare la construcții

Crt	Număr	Destinație construcție	Supraf. (mp)	Situație juridică	Observații / Referințe
A1.1		construcții industriale și edilitare	1	Cu acte	Nr. niveluri:1; S. construită la sol:1 mp; STALP ENERGIE ELECTRICA LEA 20KV

Lungime Segmente

1) Valorile lungimilor segmentelor sunt obținute din proiecție în plan.

Punct început	X / Y	Punct sfârșit	X / Y	Lungime segment (** (m)
1	570.547,621 415.724,708	2	570.547,622 415.724,705	0.003
2	570.547,622 415.724,705	3	570.549,438 415.725,68	2.062
3	570.549,438 415.725,68	4	570.550,013 415.724,63	1.197

Punct început	X / Y	Punct sfârșit	X / Y	Lungime segment (** (m)
4	570.550,013 415.724,63	5	570.551,066 415.725,206	1.2
5	570.551,066 415.725,206	6	570.550,49 415.726,259	1.2
6	570.550,49 415.726,259	7	570.549,437 415.725,683	1.2
7	570.549,437 415.725,683	1	570.547,621 415.724,708	2.062

** Lungimile segmentelor sunt determinate în planul de proiecție Stereo 70 și sunt rotunjite la 1 milimetru.

*** Distanța dintre puncte este formată din segmente cumulate ce sunt mai mici decât valoarea 1 milimetru.

**DATE DESPRE IMOBILUL NR. 2272**

Oficiul de Cadastru și Publicitate Imobiliară PRAHOVA
Biroul de Cadastru și Publicitate Imobiliară Vălenii de Munte

A. Partea I. Descrierea imobilului

TEREN Intravilan

Adresa: Loc. Scurtesti, Jud. Prahova

Nr. Crt	Nr cadastral Nr. topografic	Suprafața* (mp)	Observații / Referințe
A1		1	Sector cadastral:29 Teren neimprijmit;

Construcții

Crt	Nr cadastral Nr. topografic	Adresa	Observații / Referințe
A1.1		Loc. Scurtesti, Jud. Prahova	Nr. niveluri:1; S. construita la sol:1 mp; STALP ENERGIE ELECTRICA LEA 20KW

B. Partea II. Proprietari și acte

Inscrieri privitoare la dreptul de proprietate și alte drepturi reale		Referințe
/		
Act Normativ nr. 123, din 10/07/2012 emis de PARLAMENTUL ROMANIEI;		
B1	Intabulare, drept de PROPRIETATE, dobandit prin Lege, cota actuala 1/1 1) STATUL ROMAN, CIF:9999999999999	A1, A1.1
Act Normativ nr. 980, din 16/12/2015 emis de GUVERNUL ROMANIEI;		
B2	Intabulare, drept de ADMINISTRARE, dobandit prin Lege 1) MINISTERUL ECONOMIEI, ENERGIEI SI MEDIULUI DE AFACERI, CIF:9999999999999	A1, A1.1
Act Administrativ nr. 9, din 07/10/2005 emis de MINISTERUL ECONOMIEI SI COMERTULUI (act aditional 1/10.06.2008 emis de Ministerul Economiei si Finantelor, act aditional 2/18.06.2015 emis de Ministerul Energiei, Intreprinderilor Mici si Mijlocii si Mediului de Afaceri, act aditional 3/10.02.2016 emis de Ministerul Energiei, act aditional 4/02.03.2017 emis de Ministerul Energiei);		
B3	Intabulare, drept de CONCESIUNE, dobandit prin Lege 1) DISTRIBUTIE ENERGIE ELECTRICA ROMANIA SA, CIF:14476722	A1, A1.1

C. Partea III. SARCINI .

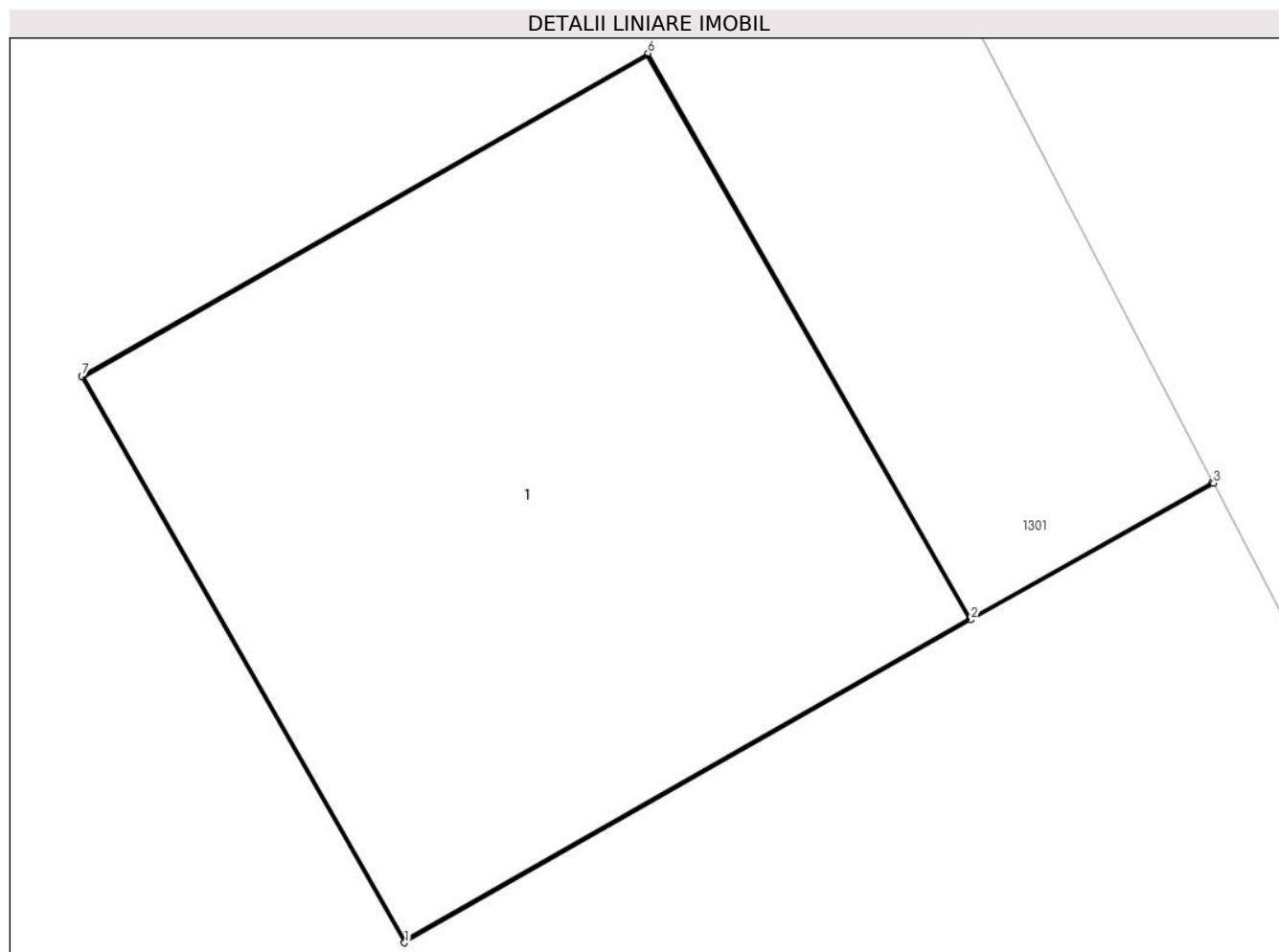
Inscrieri privind dezmembramintele dreptului de proprietate, drepturi reale de garanție și sarcini	Referințe
NU SUNT	

Anexa Nr. 1 La Partea I

Teren

Nr cadastral	Suprafața (mp)*	Observații / Referințe
	1	

* Suprafața este determinată în planul de proiecție Stereo 70.



Date referitoare la teren

Crt	Categorie folosință	Intra vilan	Suprafața (mp)	Tarla	Parcelă	Nr. topo	Observații / Referințe
1	curți constructii	DA	1	-	-	-	

Date referitoare la construcții

Crt	Număr	Destinație construcție	Supraf. (mp)	Situație juridică	Observații / Referințe
A1.1		construcții industriale și edilitare	1	Cu acte	Nr. niveluri:1; S. construită la sol:1 mp; STALP ENERGIE ELECTRICA LEA 20KW

Lungime Segmente

1) Valorile lungimilor segmentelor sunt obținute din proiecție în plan.

Punct început	X / Y	Punct sfârșit	X / Y	Lungime segment (** (m)
1	570.858,42 415.708,156	2	570.859,463 415.708,75	1.2
2	570.859,463 415.708,75	3	570.859,91 415.709,002	0.513
3	570.859,91 415.709,002	4	570.859,908 415.709,004	0.003

Punct început	X / Y	Punct sfârșit	X / Y	Lungime segment (** (m)
4	570.859,908 415.709,004	5	570.859,461 415.708,753	0.513
5	570.859,461 415.708,753	6	570.858,868 415.709,793	1.197
6	570.858,868 415.709,793	7	570.857,826 415.709,198	1.2
7	570.857,826 415.709,198	1	570.858,42 415.708,156	1.2

** Lungimile segmentelor sunt determinate în planul de proiecție Stereo 70 și sunt rotunjite la 1 milimetru.

*** Distanța dintre puncte este formată din segmente cumulate ce sunt mai mici decât valoarea 1 milimetru.

**DATE DESPRE IMOBILUL NR. 2273**

Oficiul de Cadastru și Publicitate Imobiliară PRAHOVA
Biroul de Cadastru și Publicitate Imobiliară Vălenii de Munte

A. Partea I. Descrierea imobilului

TEREN Intravilan

Adresa: Loc. Scurtesti, Jud. Prahova

Nr. Crt	Nr cadastral Nr. topografic	Suprafața* (mp)	Observații / Referințe
A1		1	Sector cadastral:29 Teren neimprijmit;

Construcții

Crt	Nr cadastral Nr. topografic	Adresa	Observații / Referințe
A1.1		Loc. Scurtesti, Jud. Prahova	Nr. niveluri:1; S. construita la sol:1 mp; STALP ENERGIE ELECTRICA LEA 20KV

B. Partea II. Proprietari și acte

Inscrieri privitoare la dreptul de proprietate și alte drepturi reale		Referințe
/		
Act Normativ nr. 123, din 10/07/2012 emis de PARLAMENTUL ROMANIEI;		
B1	Intabulare, drept de PROPRIETATE, dobandit prin Lege, cota actuala 1/1 1) STATUL ROMAN, CIF:9999999999999	A1, A1.1
Act Normativ nr. 980, din 16/12/2015 emis de GUVERNUL ROMANIEI;		
B2	Intabulare, drept de ADMINISTRARE, dobandit prin Lege 1) MINISTERUL ECONOMIEI, ENERGIEI SI MEDIULUI DE AFACERI, CIF:9999999999999	A1, A1.1
Act Administrativ nr. 9, din 07/10/2005 emis de MINISTERUL ECONOMIEI SI COMERTULUI (ACT ADITIONAL 1/10.06.2008 EMIS DE MINISTERUL ECONOMIEI SI FINANTELOR, ACT ADITIONAL 2/18.06.2015 EMIS DE MINISTERUL ENERGIEI, INTREPRINDERILOR MICI SI MIJLOCII SI MEDIULUI DE AFACERI, ACT ADITIONAL 3/10.02.2016 EMIS DE MINISTERUL ENERGIEI, ACT ADITIONAL 4/02.03.2017 EMIS DE MINISTERUL ENERGIEI);		
B3	Intabulare, drept de CONCESIUNE, dobandit prin Lege 1) DISTRIBUTIE ENERGIE ELECTRICA ROMANIA SA, CIF:14476722	A1, A1.1

C. Partea III. SARCINI .

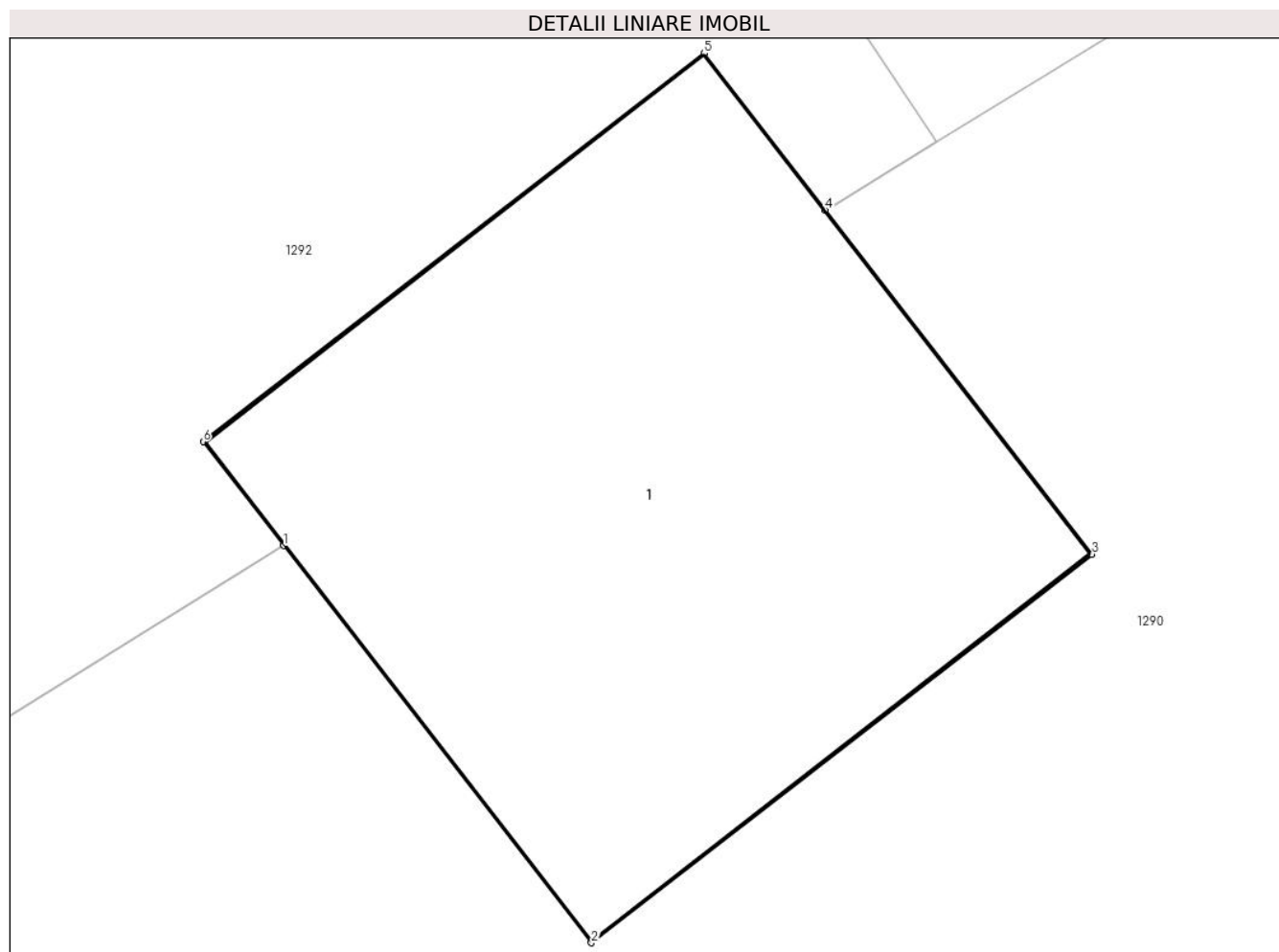
Inscrieri privind dezmembramintele dreptului de proprietate, drepturi reale de garanție și sarcini	Referințe
NU SUNT	

Anexa Nr. 1 La Partea I

Teren

Nr cadastral	Suprafața (mp)*	Observații / Referințe
	1	

* Suprafața este determinată în planul de proiecție Stereo 70.



Date referitoare la teren

Crt	Categorie folosință	Intra vilan	Suprafața (mp)	Tarla	Parcelă	Nr. topo	Observații / Referințe
1	curți constructii	DA	1	-	-	-	

Date referitoare la construcții

Crt	Număr	Destinație construcție	Supraf. (mp)	Situație juridică	Observații / Referințe
A1.1		construcții industriale și edilitare	1	Cu acte	Nr. niveluri:1; S. construita la sol:1 mp; STALP ENERGIE ELECTRICA LEA 20KV

Lungime Segmente

1) Valorile lungimilor segmentelor sunt obținute din proiecție în plan.

Punct început	X / Y	Punct sfârșit	X / Y	Lungime segment (** (m))
1	570.758,882 415.708,616	2	570.759,465 415.707,864	0.951
2	570.759,465 415.707,864	3	570.760,413 415.708,599	1.2
3	570.760,413 415.708,599	4	570.759,908 415.709,25	0.824

Punct început	X / Y	Punct sfârșit	X / Y	Lungime segment (** (m)
4	570.759,908 415.709,25	5	570.759,678 415.709,547	0.376
5	570.759,678 415.709,547	6	570.758,729 415.708,812	1.2
6	570.758,729 415.708,812	1	570.758,882 415.708,616	0.249

** Lungimile segmentelor sunt determinate în planul de proiecție Stereo 70 și sunt rotunjite la 1 milimetru.

*** Distanța dintre puncte este formată din segmente cumulate ce sunt mai mici decât valoarea 1 milimetru.

**DATE DESPRE IMOBILUL NR. 2274**

Oficiul de Cadastru și Publicitate Imobiliară PRAHOVA
Biroul de Cadastru și Publicitate Imobiliară Vălenii de Munte

A. Partea I. Descrierea imobilului

TEREN Intravilan

Adresa: Loc. Scurtesti, Jud. Prahova

Nr. Crt	Nr cadastral Nr. topografic	Suprafața* (mp)	Observații / Referințe
A1		1	Sector cadastral:29 Teren neimprijmit;

Construcții

Crt	Nr cadastral Nr. topografic	Adresa	Observații / Referințe
A1.1		Loc. Scurtesti, Jud. Prahova	Nr. niveluri:1; S. construita la sol:1 mp; STALP ENERGIE ELECTRICA LEA 20KV

B. Partea II. Proprietari și acte

Inscrieri privitoare la dreptul de proprietate și alte drepturi reale		Referințe
/		
Act Normativ nr. 123, din 10/07/2012 emis de PARLAMENTUL ROMANIEI;		
B1	Intabulare, drept de PROPRIETATE, dobandit prin Lege, cota actuala 1/1 1) STATUL ROMAN, CIF:9999999999999	A1, A1.1
Act Normativ nr. 980, din 16/12/2015 emis de GUVERNUL ROMANIEI;		
B2	Intabulare, drept de ADMINISTRARE, dobandit prin Lege 1) MINISTERUL ECONOMIEI, ENERGIEI SI MEDIULUI DE AFACERI, CIF:9999999999999	A1, A1.1
Act Administrativ nr. 9, din 07/10/2005 emis de MINISTERUL ECONOMIEI SI COMERTULUI (ACT ADITIONAL 1/10.06.2008 EMIS DE MINISTERUL ECONOMIEI SI FINANTELOR, ACT ADITIONAL 2/18.06.2015 EMIS DE MINISTERUL ENERGIEI, INTREPRINDERILOR MICI SI MIJLOCII SI MEDIULUI DE AFACERI, ACT ADITIONAL 3/10.02.2016 EMIS DE MINISTERUL ENERGIEI, ACT ADITIONAL 4/02.03.2017 EMIS DE MINISTERUL ENERGIEI);		
B3	Intabulare, drept de CONCESIUNE, dobandit prin Lege 1) DISTRIBUTIE ENERGIE ELECTRICA ROMANIA SA, CIF:14476722	A1, A1.1

C. Partea III. SARCINI .

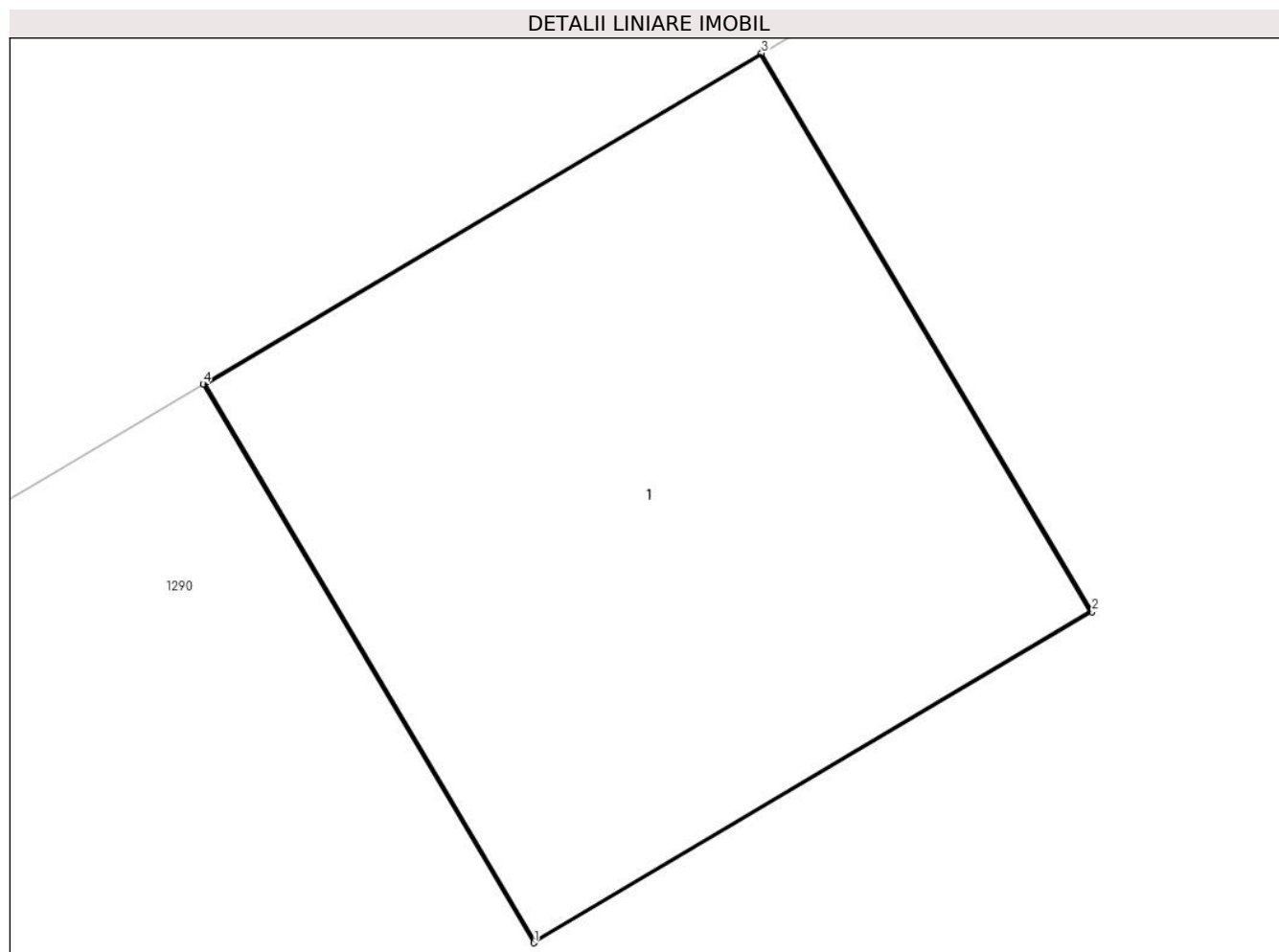
Inscrieri privind dezmembramintele dreptului de proprietate, drepturi reale de garanție și sarcini	Referințe
NU SUNT	

Anexa Nr. 1 La Partea I

Teren

Nr cadastral	Suprafața (mp)*	Observații / Referințe
	1	

* Suprafața este determinată în planul de proiecție Stereo 70.



Date referitoare la teren

Crt	Categorie folosință	Intra vilan	Suprafața (mp)	Tarla	Parcelă	Nr. topo	Observații / Referințe
1	curți constructii	DA	1	-	-	-	

Date referitoare la construcții

Crt	Număr	Destinație construcție	Supraf. (mp)	Situație juridică	Observații / Referințe
A1.1		construcții industriale și edilitare	1	Cu acte	Nr. niveluri:1; S. construita la sol:1 mp; STALP ENERGIE ELECTRICA LEA 20KV

Lungime Segmente

1) Valorile lungimilor segmentelor sunt obținute din proiecție în plan.

Punct început	X / Y	Punct sfârșit	X / Y	Lungime segment (** (m)
1	570.730,341 415.689,476	2	570.731,374 415.690,087	1.2
2	570.731,374 415.690,087	3	570.730,762 415.691,12	1.2
3	570.730,762 415.691,12	4	570.729,73 415.690,508	1.2

Punct început	X / Y	Punct sfârșit	X / Y	Lungime segment (** (m)
4	570.729,73 415.690,508	1	570.730,341 415.689,476	1.2

** Lungimile segmentelor sunt determinate în planul de proiecție Stereo 70 și sunt rotunjite la 1 milimetru.

*** Distanța dintre puncte este formată din segmente cumulate ce sunt mai mici decât valoarea 1 milimetru.

**DATE DESPRE IMOBILUL NR. 2275**

Oficiul de Cadastru și Publicitate Imobiliară PRAHOVA
Biroul de Cadastru și Publicitate Imobiliară Vălenii de Munte

A. Partea I. Descrierea imobilului

TEREN Intravilan

Adresa: Loc. Scurtesti, Jud. Prahova

Nr. Crt	Nr cadastral Nr. topografic	Suprafața* (mp)	Observații / Referințe
A1		1	Sector cadastral:29 Teren neimpregmuit;

Construcții

Crt	Nr cadastral Nr. topografic	Adresa	Observații / Referințe
A1.1		Loc. Scurtesti, Jud. Prahova	Nr. niveluri:1; S. construita la sol:1 mp; STALP ENERGIE ELECTRICA LEA 20KV

B. Partea II. Proprietari și acte

Inscrieri privitoare la dreptul de proprietate și alte drepturi reale		Referințe
/		
Act Normativ nr. 123, din 10/07/2012 emis de PARLAMENTUL ROMANIEI;		
B1	Intabulare, drept de PROPRIETATE, dobandit prin Lege, cota actuala 1/1 1) STATUL ROMAN, CIF:9999999999999	A1, A1.1
Act Normativ nr. 980, din 16/12/2015 emis de GUVERNUL ROMANIEI;		
B2	Intabulare, drept de ADMINISTRARE, dobandit prin Lege 1) MINISTERUL ECONOMIEI, ENERGIEI SI MEDIULUI DE AFACERI, CIF:9999999999999	A1, A1.1
Act Administrativ nr. 9, din 07/10/2005 emis de MINISTERUL ECONOMIEI SI COMERTULUI (ACT ADITIONAL 1/10.06.2008 EMIS DE MINISTERUL ECONOMIEI SI FINANTELOR, ACT ADITIONAL 2/18.06.2015 EMIS DE MINISTERUL ENERGIEI, INTREPRINDERILOR MICI SI MIJLOCII SI MEDIULUI DE AFACERI, ACT ADITIONAL 3/10.02.2016 EMIS DE MINISTERUL ENERGIEI, ACT ADITIONAL 4/02.03.2017 EMIS DE MINISTERUL ENERGIEI);		
B3	Intabulare, drept de CONCESIUNE, dobandit prin Lege 1) DISTRIBUTIE ENERGIE ELECTRICA ROMANIA SA, CIF:14476722	A1, A1.1

C. Partea III. SARCINI .

Inscrieri privind dezmembramintele dreptului de proprietate, drepturi reale de garanție și sarcini	Referințe
NU SUNT	

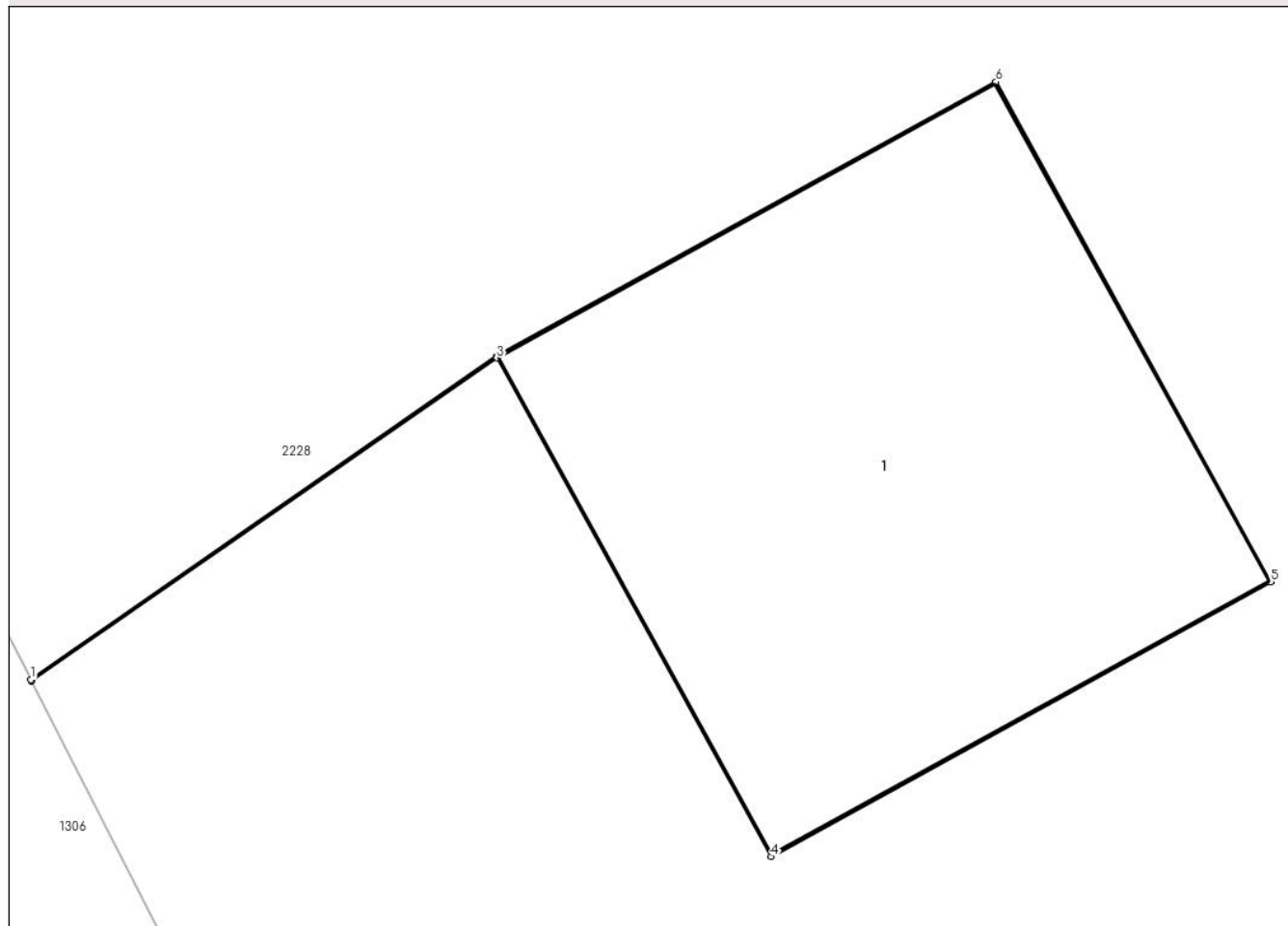
Anexa Nr. 1 La Partea I

Teren

Nr cadastral	Suprafața (mp)*	Observații / Referințe
	1	

* Suprafața este determinată în planul de proiecție Stereo 70.

DETALII LINIARE IMOBIL



Date referitoare la teren

Crt	Categorie folosință	Intravilan	Suprafața (mp)	Tarla	Parcelă	Nr. topo	Observații / Referințe
1	curți constructii	DA	1	-	-	-	

Date referitoare la construcții

Crt	Număr	Destinație construcție	Supraf. (mp)	Situație juridică	Observații / Referințe
A1.1		construcții industriale și edilitare	1	Cu acte	Nr. niveluri:1; S. construită la sol:1 mp; STALP ENERGIE ELECTRICA LEA 20KV

Lungime Segmente

1) Valorile lungimilor segmentelor sunt obținute din proiecție în plan.

Punct început	X / Y	Punct sfârșit	X / Y	Lungime segment (** (m)
1	570.564,655 415.686,091	2	570.564,656 415.686,088	0.003
2	570.564,656 415.686,088	3	570.565,636 415.686,768	1.192
3	570.565,636 415.686,768	4	570.566,212 415.685,719	1.197

Punct început	X / Y	Punct sfârșit	X / Y	Lungime segment (** (m)
4	570.566,212 415.685,719	5	570.567,264 415.686,297	1.2
5	570.567,264 415.686,297	6	570.566,685 415.687,349	1.2
6	570.566,685 415.687,349	7	570.565,634 415.686,77	1.2
7	570.565,634 415.686,77	1	570.564,655 415.686,091	1.192

** Lungimile segmentelor sunt determinate în planul de proiecție Stereo 70 și sunt rotunjite la 1 milimetru.

*** Distanța dintre puncte este formată din segmente cumulate ce sunt mai mici decât valoarea 1 milimetru.

**DATE DESPRE IMOBILUL NR. 2276**

Oficiul de Cadastru și Publicitate Imobiliară PRAHOVA
Biroul de Cadastru și Publicitate Imobiliară Vălenii de Munte

A. Partea I. Descrierea imobilului

TEREN Intravilan

Adresa: Loc. Scurtesti, Jud. Prahova

Nr. Crt	Nr cadastral Nr. topografic	Suprafața* (mp)	Observații / Referințe
A1		1	Sector cadastral:29 Teren neimprijmit;

Construcții

Crt	Nr cadastral Nr. topografic	Adresa	Observații / Referințe
A1.1		Loc. Scurtesti, Jud. Prahova	Nr. niveluri:1; S. construita la sol:1 mp; STALP ENERGIE ELECTRICA LEA 20KW

B. Partea II. Proprietari și acte

Inscrieri privitoare la dreptul de proprietate și alte drepturi reale		Referințe
/		
Act Normativ nr. 123, din 10/07/2012 emis de PARLAMENTUL ROMANIEI;		
B1	Intabulare, drept de PROPRIETATE, dobandit prin Lege, cota actuala 1/1 1) STATUL ROMAN, CIF:9999999999999	A1, A1.1
Act Normativ nr. 980, din 16/12/2015 emis de GUVERNUL ROMANIEI;		
B2	Intabulare, drept de ADMINISTRARE, dobandit prin Lege 1) MINISTERUL ECONOMIEI, ENERGIEI SI MEDIULUI DE AFACERI, CIF:9999999999999	A1, A1.1
Act Administrativ nr. 9, din 07/10/2005 emis de MINISTERUL ECONOMIEI SI COMERTULUI (act aditional 1/10.06.2008 emis de Ministerul Economiei si Finantelor, act aditional 2/18.06.2015 emis de Ministerul Energiei, Intreprinderilor Mici si Mijlocii si Mediului de Afaceri, act aditional 3/10.02.2016 emis de Ministerul Energiei, act aditional 4/02.03.2017 emis de Ministerul Energiei);		
B3	Intabulare, drept de CONCESIUNE, dobandit prin Lege 1) DISTRIBUTIE ENERGIE ELECTRICA ROMANIA SA, CIF:14476722	A1, A1.1

C. Partea III. SARCINI .

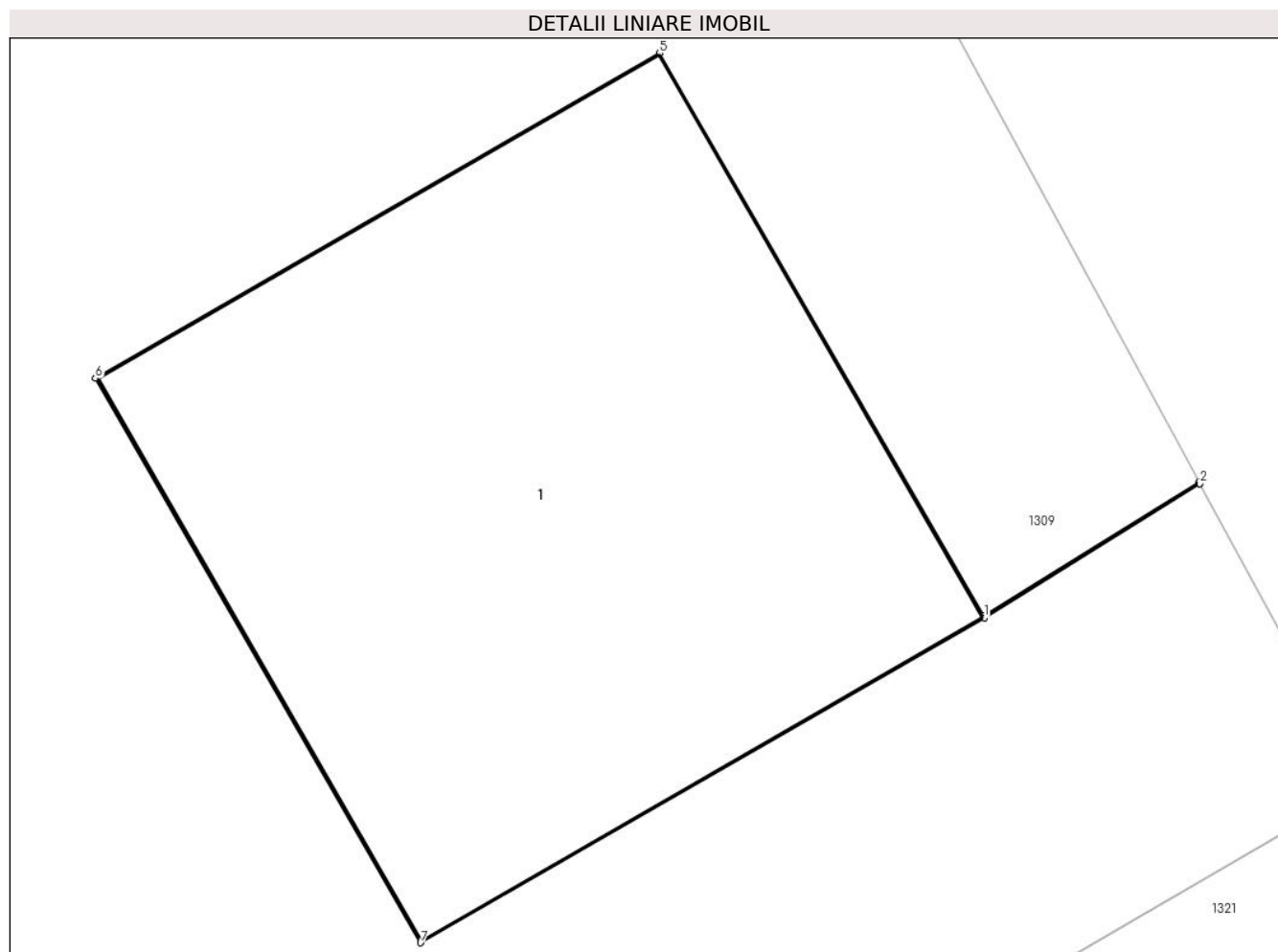
Inscrieri privind dezmembramintele dreptului de proprietate, drepturi reale de garanție și sarcini	Referințe
NU SUNT	

Anexa Nr. 1 La Partea I

Teren

Nr cadastral	Suprafața (mp)*	Observații / Referințe
	1	

* Suprafața este determinată în planul de proiecție Stereo 70.



Date referitoare la teren

Crt	Categorie folosință	Intra vilan	Suprafața (mp)	Tarla	Parcelă	Nr. topo	Observații / Referințe
1	curți constructii	DA	1	-	-	-	

Date referitoare la construcții

Crt	Număr	Destinație construcție	Supraf. (mp)	Situație juridică	Observații / Referințe
A1.1		construcții industriale și edilitare	1	Cu acte	Nr. niveluri:1; S. construită la sol:1 mp; STALP ENERGIE ELECTRICA LEA 20KW

Lungime Segmente

1) Valorile lungimilor segmentelor sunt obținute din proiecție în plan.

Punct început	X / Y	Punct sfârșit	X / Y	Lungime segment (** (m))
1	570.878,692 415.673,351	2	570.879,088 415.673,598	0.467
2	570.879,088 415.673,598	3	570.879,087 415.673,601	0.003
3	570.879,087 415.673,601	4	570.878,69 415.673,354	0.468

Punct început	X / Y	Punct sfârșit	X / Y	Lungime segment (** (m)
4	570.878,69 415.673,354	5	570.878,092 415.674,391	1.197
5	570.878,092 415.674,391	6	570.877,053 415.673,792	1.2
6	570.877,053 415.673,792	7	570.877,652 415.672,752	1.2
7	570.877,652 415.672,752	1	570.878,692 415.673,351	1.2

** Lungimile segmentelor sunt determinate în planul de proiecție Stereo 70 și sunt rotunjite la 1 milimetru.

*** Distanța dintre puncte este formată din segmente cumulate ce sunt mai mici decât valoarea 1 milimetru.

**DATE DESPRE IMOBILUL NR. 2277**

Oficiul de Cadastru și Publicitate Imobiliară PRAHOVA
Biroul de Cadastru și Publicitate Imobiliară Vălenii de Munte

A. Partea I. Descrierea imobilului

TEREN Intravilan

Adresa: Loc. Scurtesti, Jud. Prahova

Nr. Crt	Nr cadastral Nr. topografic	Suprafața* (mp)	Observații / Referințe
A1		1	Sector cadastral:29 Teren neimpregmuit;

Construcții

Crt	Nr cadastral Nr. topografic	Adresa	Observații / Referințe
A1.1		Loc. Scurtesti, Jud. Prahova	Nr. niveluri:1; S. construita la sol:1 mp; STALP ENERGIE ELECTRICA LEA 20KV

B. Partea II. Proprietari și acte

Inscrieri privitoare la dreptul de proprietate și alte drepturi reale		Referințe
/		
Act Normativ nr. 123, din 10/07/2012 emis de PARLAMENTUL ROMANIEI;		
B1	Intabulare, drept de PROPRIETATE, dobandit prin Lege, cota actuala 1/1 1) STATUL ROMAN, CIF:9999999999999	A1, A1.1
Act Normativ nr. 980, din 16/12/2015 emis de GUVERNUL ROMANIEI;		
B2	Intabulare, drept de ADMINISTRARE, dobandit prin Lege 1) MINISTERUL ECONOMIEI, ENERGIEI SI MEDIULUI DE AFACERI, CIF:9999999999999	A1, A1.1
Act Administrativ nr. 9, din 07/10/2005 emis de MINISTERUL ECONOMIEI SI COMERTULUI (ACT ADITIONAL 1/10.06.2008 EMIS DE MINISTERUL ECONOMIEI SI FINANTELOR, ACT ADITIONAL 2/18.06.2015 EMIS DE MINISTERUL ENERGIEI, INTREPRINDERILOR MICI SI MIJLOCII SI MEDIULUI DE AFACERI, ACT ADITIONAL 3/10.02.2016 EMIS DE MINISTERUL ENERGIEI, ACT ADITIONAL 4/02.03.2017 EMIS DE MINISTERUL ENERGIEI);		
B3	Intabulare, drept de CONCESIUNE, dobandit prin Lege 1) DISTRIBUTIE ENERGIE ELECTRICA ROMANIA SA, CIF:14476722	A1, A1.1

C. Partea III. SARCINI .

Inscrieri privind dezmembramintele dreptului de proprietate, drepturi reale de garanție și sarcini	Referințe
NU SUNT	

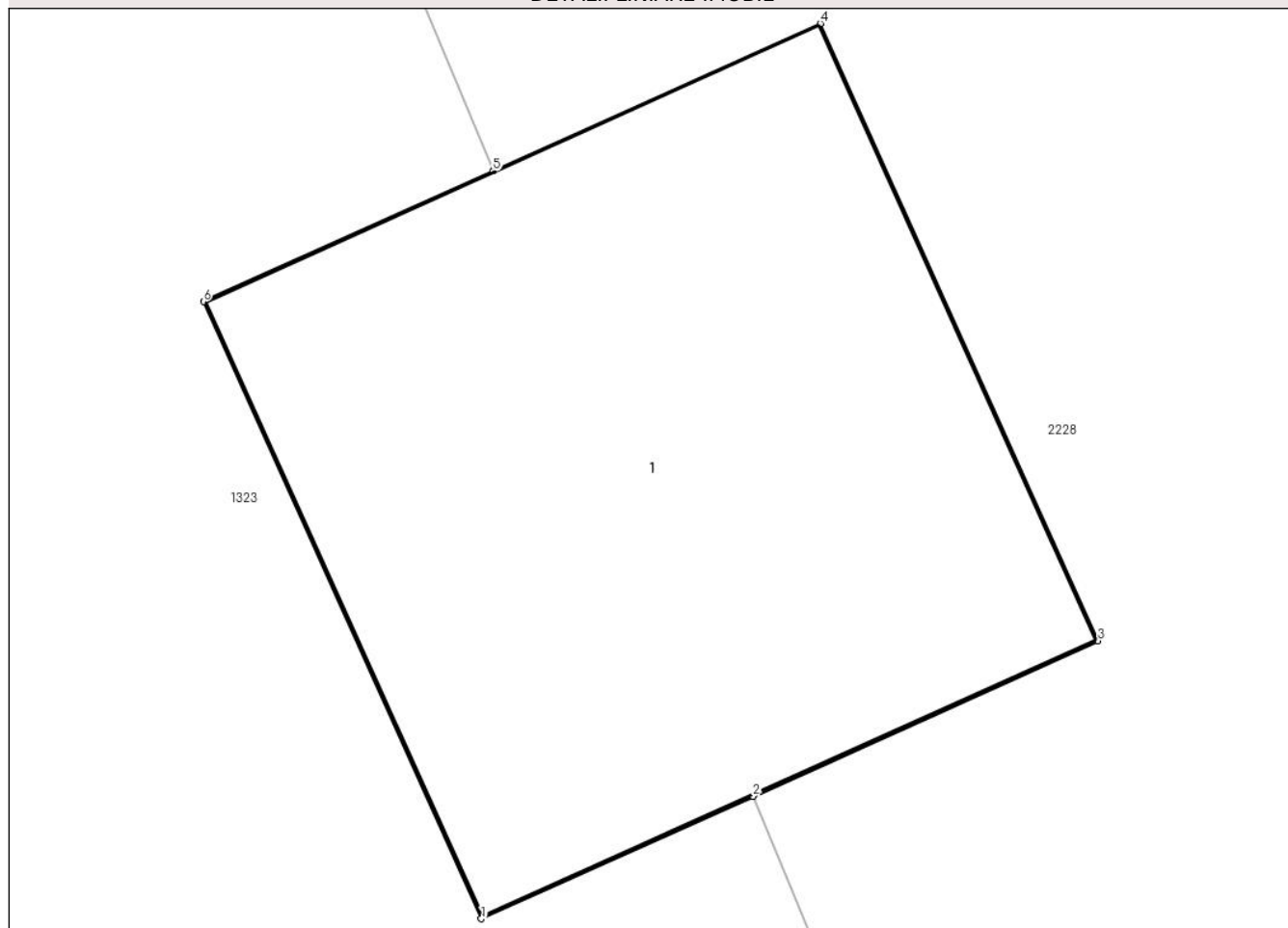
Anexa Nr. 1 La Partea I

Teren

Nr cadastral	Suprafața (mp)*	Observații / Referințe
	1	

* Suprafața este determinată în planul de proiecție Stereo 70.

DETALII LINIARE IMOBIL



Date referitoare la teren

Crt	Categorie folosință	Intravilan	Suprafața (mp)	Tarla	Parcelă	Nr. topo	Observații / Referințe
1	curți constructii	DA	1	-	-	-	

Date referitoare la construcții

Crt	Număr	Destinație construcție	Supraf. (mp)	Situație juridică	Observații / Referințe
A1.1		construcții industriale și edilitare	1	Cu acte	Nr. niveluri:1; S. construită la sol:1 mp; STALP ENERGIE ELECTRICA LEA 20KV

Lungime Segmente

1) Valorile lungimilor segmentelor sunt obținute din proiecție în plan.

Punct început	X / Y	Punct sfârșit	X / Y	Lungime segment (** (m))
1	570.581,306 415.649,949	2	570.581,788 415.650,166	0.529
2	570.581,788 415.650,166	3	570.582,4 415.650,442	0.671
3	570.582,4 415.650,442	4	570.581,907 415.651,536	1.2

Punct început	X / Y	Punct sfârșit	X / Y	Lungime segment (** (m)
4	570.581,907 415.651,536	5	570.581,327 415.651,275	0.636
5	570.581,327 415.651,275	6	570.580,813 415.651,043	0.564
6	570.580,813 415.651,043	1	570.581,306 415.649,949	1.2

** Lungimile segmentelor sunt determinate în planul de proiecție Stereo 70 și sunt rotunjite la 1 milimetru.

*** Distanța dintre puncte este formată din segmente cumulate ce sunt mai mici decât valoarea 1 milimetru.

**DATE DESPRE IMOBILUL NR. 2278**

Oficiul de Cadastru și Publicitate Imobiliară PRAHOVA
Biroul de Cadastru și Publicitate Imobiliară Vălenii de Munte

A. Partea I. Descrierea imobilului

TEREN Intravilan

Adresa: Loc. Scurtesti, Jud. Prahova

Nr. Crt	Nr cadastral Nr. topografic	Suprafața* (mp)	Observații / Referințe
A1		1	Sector cadastral:29 Teren neimprejmuț;

Construcții

Crt	Nr cadastral Nr. topografic	Adresa	Observații / Referințe
A1.1		Loc. Scurtesti, Jud. Prahova	Nr. niveluri:1; S. construita la sol:1 mp; STALP ENERGIE ELECTRICA LEA 20KW

B. Partea II. Proprietari și acte

Inscrieri privitoare la dreptul de proprietate și alte drepturi reale		Referințe
/		
Act Normativ nr. 123, din 10/07/2012 emis de PARLAMENTUL ROMANIEI;		
B1	Intabulare, drept de PROPRIETATE, dobandit prin Lege, cota actuala 1/1 1) STATUL ROMAN, CIF:9999999999999	A1, A1.1
Act Normativ nr. 980, din 16/12/2015 emis de GUVERNUL ROMANIEI;		
B2	Intabulare, drept de ADMINISTRARE, dobandit prin Lege 1) MINISTERUL ECONOMIEI, ENERGIEI SI MEDIULUI DE AFACERI, CIF:9999999999999	A1, A1.1
Act Administrativ nr. 9, din 07/10/2005 emis de MINISTERUL ECONOMIEI SI COMERTULUI (act aditional 1/10.06.2008 emis de Ministerul Economiei si Finantelor, act aditional 2/18.06.2015 emis de Ministerul Energiei, Intreprinderilor Mici si Mijlocii si Mediului de Afaceri, act aditional 3/10.02.2016 emis de Ministerul Energiei, act aditional 4/02.03.2017 emis de Ministerul Energiei);		
B3	Intabulare, drept de CONCESIUNE, dobandit prin Lege 1) DISTRIBUTIE ENERGIE ELECTRICA ROMANIA SA, CIF:14476722	A1, A1.1

C. Partea III. SARCINI .

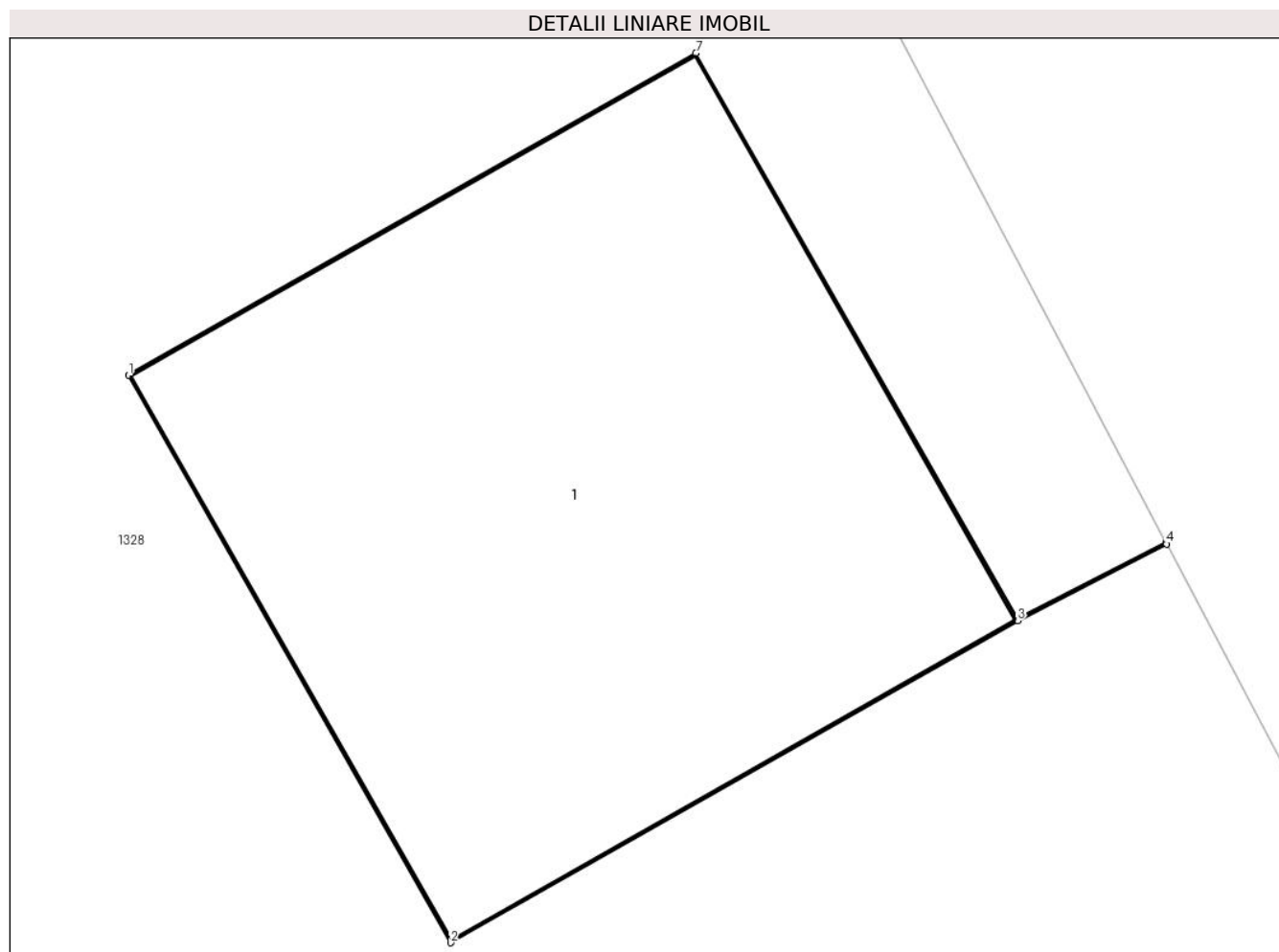
Inscrieri privind dezmembramintele dreptului de proprietate, drepturi reale de garanție și sarcini	Referințe
NU SUNT	

Anexa Nr. 1 La Partea I

Teren

Nr cadastral	Suprafața (mp)*	Observații / Referințe
	1	

* Suprafața este determinată în planul de proiecție Stereo 70.



Date referitoare la teren

Crt	Categorie folosință	Intra vilan	Suprafața (mp)	Tarla	Parcelă	Nr. topo	Observații / Referințe
1	curți constructii	DA	1	-	-	-	

Date referitoare la construcții

Crt	Număr	Destinație construcție	Supraf. (mp)	Situație juridică	Observații / Referințe
A1.1		construcții industriale și edilitare	1	Cu acte	Nr. niveluri:1; S. construită la sol:1 mp; STALP ENERGIE ELECTRICA LEA 20KW

Lungime Segmente

1) Valorile lungimilor segmentelor sunt obținute din proiecție în plan.

Punct început	X / Y	Punct sfârșit	X / Y	Lungime segment (** (m)
1	570.891,714 415.646,326	2	570.892,306 415.645,282	1.2
2	570.892,306 415.645,282	3	570.893,35 415.645,874	1.2
3	570.893,35 415.645,874	4	570.893,624 415.646,015	0.308

Punct început	X / Y	Punct sfârșit	X / Y	Lungime segment (** (m)
4	570.893,624 415.646,015	5	570.893,622 415.646,018	0.003
5	570.893,622 415.646,018	6	570.893,348 415.645,877	0.308
6	570.893,348 415.645,877	7	570.892,757 415.646,918	1.197
7	570.892,757 415.646,918	1	570.891,714 415.646,326	1.2

** Lungimile segmentelor sunt determinate în planul de proiecție Stereo 70 și sunt rotunjite la 1 milimetru.

*** Distanța dintre puncte este formată din segmente cumulate ce sunt mai mici decât valoarea 1 milimetru.

**DATE DESPRE IMOBILUL NR. 2279**

Oficiul de Cadastru și Publicitate Imobiliară PRAHOVA
Biroul de Cadastru și Publicitate Imobiliară Vălenii de Munte

A. Partea I. Descrierea imobilului

TEREN Intravilan

Adresa: Loc. Scurtesti, Jud. Prahova

Nr. Crt	Nr cadastral Nr. topografic	Suprafața* (mp)	Observații / Referințe
A1		1	Sector cadastral:29 Teren neimprijmit;

Construcții

Crt	Nr cadastral Nr. topografic	Adresa	Observații / Referințe
A1.1		Loc. Scurtesti, Jud. Prahova	Nr. niveluri:1; S. construita la sol:1 mp; STALP ENERGIE ELECTRICA LEA 20KV

B. Partea II. Proprietari și acte

Inscrieri privitoare la dreptul de proprietate și alte drepturi reale		Referințe
/		
Act Normativ nr. 123, din 10/07/2012 emis de PARLAMENTUL ROMANIEI;		
B1	Intabulare, drept de PROPRIETATE, dobandit prin Lege, cota actuala 1/1 1) STATUL ROMAN, CIF:9999999999999	A1, A1.1
Act Normativ nr. 980, din 16/12/2015 emis de GUVERNUL ROMANIEI;		
B2	Intabulare, drept de ADMINISTRARE, dobandit prin Lege 1) MINISTERUL ECONOMIEI, ENERGIEI SI MEDIULUI DE AFACERI, CIF:9999999999999	A1, A1.1
Act Administrativ nr. 9, din 07/10/2005 emis de MINISTERUL ECONOMIEI SI COMERTULUI (ACT ADITIONAL 1/10.06.2008 EMIS DE MINISTERUL ECONOMIEI SI FINANTELOR, ACT ADITIONAL 2/18.06.2015 EMIS DE MINISTERUL ENERGIEI, INTREPRINDERILOR MICI SI MIJLOCII SI MEDIULUI DE AFACERI, ACT ADITIONAL 3/10.02.2016 EMIS DE MINISTERUL ENERGIEI, ACT ADITIONAL 4/02.03.2017 EMIS DE MINISTERUL ENERGIEI);		
B3	Intabulare, drept de CONCESIUNE, dobandit prin Lege 1) DISTRIBUTIE ENERGIE ELECTRICA ROMANIA SA, CIF:14476722	A1, A1.1

C. Partea III. SARCINI .

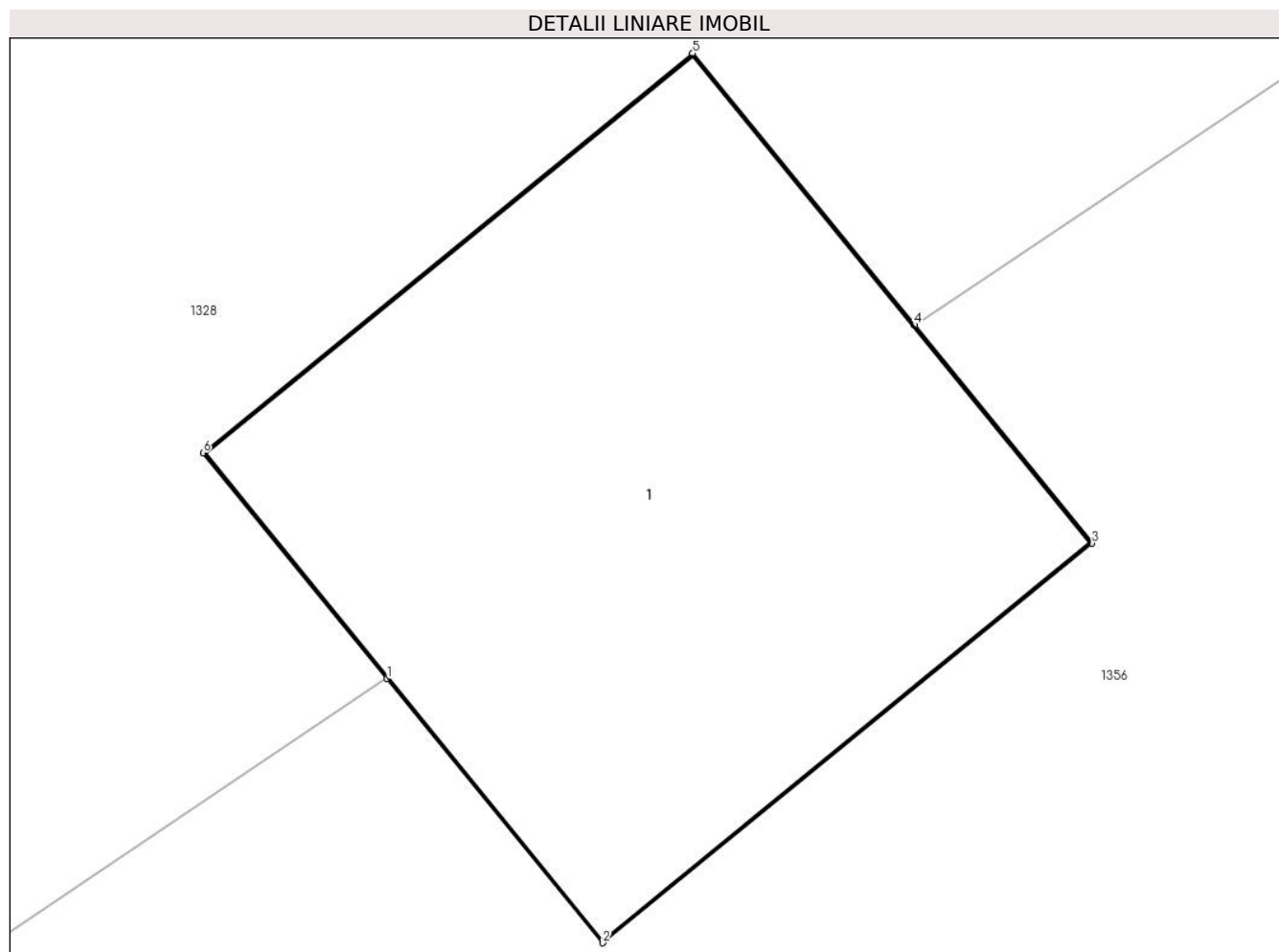
Inscrieri privind dezmembramintele dreptului de proprietate, drepturi reale de garanție și sarcini	Referințe
NU SUNT	

Anexa Nr. 1 La Partea I

Teren

Nr cadastral	Suprafața (mp)*	Observații / Referințe
	1	

* Suprafața este determinată în planul de proiecție Stereo 70.



Date referitoare la teren

Crt	Categorie folosință	Intra vilan	Suprafața (mp)	Tarla	Parcelă	Nr. topo	Observații / Referințe
1	curți constructii	DA	1	-	-	-	

Date referitoare la construcții

Crt	Număr	Destinație construcție	Supraf. (mp)	Situație juridică	Observații / Referințe
A1.1		construcții industriale și edilitare	1	Cu acte	Nr. niveluri:1; S. construită la sol:1 mp; STALP ENERGIE ELECTRICA LEA 20KV

Lungime Segmente

1) Valorile lungimilor segmentelor sunt obținute din proiecție în plan.

Punct început	X / Y	Punct sfârșit	X / Y	Lungime segment (** (m))
1	570.862,354 415.624,942	2	570.862,763 415.624,441	0.648
2	570.862,763 415.624,441	3	570.863,693 415.625,199	1.2
3	570.863,693 415.625,199	4	570.863,356 415.625,613	0.534

Punct început	X / Y	Punct sfârșit	X / Y	Lungime segment (** (m)
4	570.863,356 415.625,613	5	570.862,935 415.626,129	0.666
5	570.862,935 415.626,129	6	570.862,005 415.625,37	1.2
6	570.862,005 415.625,37	1	570.862,354 415.624,942	0.552

** Lungimile segmentelor sunt determinate în planul de proiecție Stereo 70 și sunt rotunjite la 1 milimetru.

*** Distanța dintre puncte este formată din segmente cumulate ce sunt mai mici decât valoarea 1 milimetru.

**DATE DESPRE IMOBILUL NR. 2280**

Oficiul de Cadastru și Publicitate Imobiliară PRAHOVA
Biroul de Cadastru și Publicitate Imobiliară Vălenii de Munte

A. Partea I. Descrierea imobilului

TEREN Intravilan

Adresa: Loc. Scurtesti, Jud. Prahova

Nr. Crt	Nr cadastral Nr. topografic	Suprafața* (mp)	Observații / Referințe
A1		1	Sector cadastral:29 Teren neimprijmit;

Construcții

Crt	Nr cadastral Nr. topografic	Adresa	Observații / Referințe
A1.1		Loc. Scurtesti, Jud. Prahova	Nr. niveluri:1; S. construita la sol:1 mp; STALP ENERGIE ELECTRICA LEA 20KV

B. Partea II. Proprietari și acte

Inscrieri privitoare la dreptul de proprietate și alte drepturi reale		Referințe
/		
Act Normativ nr. 123, din 10/07/2012 emis de PARLAMENTUL ROMANIEI;		
B1	Intabulare, drept de PROPRIETATE, dobandit prin Lege, cota actuala 1/1 1) STATUL ROMAN, CIF:9999999999999	A1, A1.1
Act Normativ nr. 980, din 16/12/2015 emis de GUVERNUL ROMANIEI;		
B2	Intabulare, drept de ADMINISTRARE, dobandit prin Lege 1) MINISTERUL ECONOMIEI, ENERGIEI SI MEDIULUI DE AFACERI, CIF:9999999999999	A1, A1.1
Act Administrativ nr. 9, din 07/10/2005 emis de MINISTERUL ECONOMIEI SI COMERTULUI (ACT ADITIONAL 1/10.06.2008 EMIS DE MINISTERUL ECONOMIEI SI FINANTELOR, ACT ADITIONAL 2/18.06.2015 EMIS DE MINISTERUL ENERGIEI, INTREPRINDERILOR MICI SI MIJLOCII SI MEDIULUI DE AFACERI, ACT ADITIONAL 3/10.02.2016 EMIS DE MINISTERUL ENERGIEI, ACT ADITIONAL 4/02.03.2017 EMIS DE MINISTERUL ENERGIEI);		
B3	Intabulare, drept de CONCESIUNE, dobandit prin Lege 1) DISTRIBUTIE ENERGIE ELECTRICA ROMANIA SA, CIF:14476722	A1, A1.1

C. Partea III. SARCINI .

Inscrieri privind dezmembramintele dreptului de proprietate, drepturi reale de garanție și sarcini	Referințe
NU SUNT	

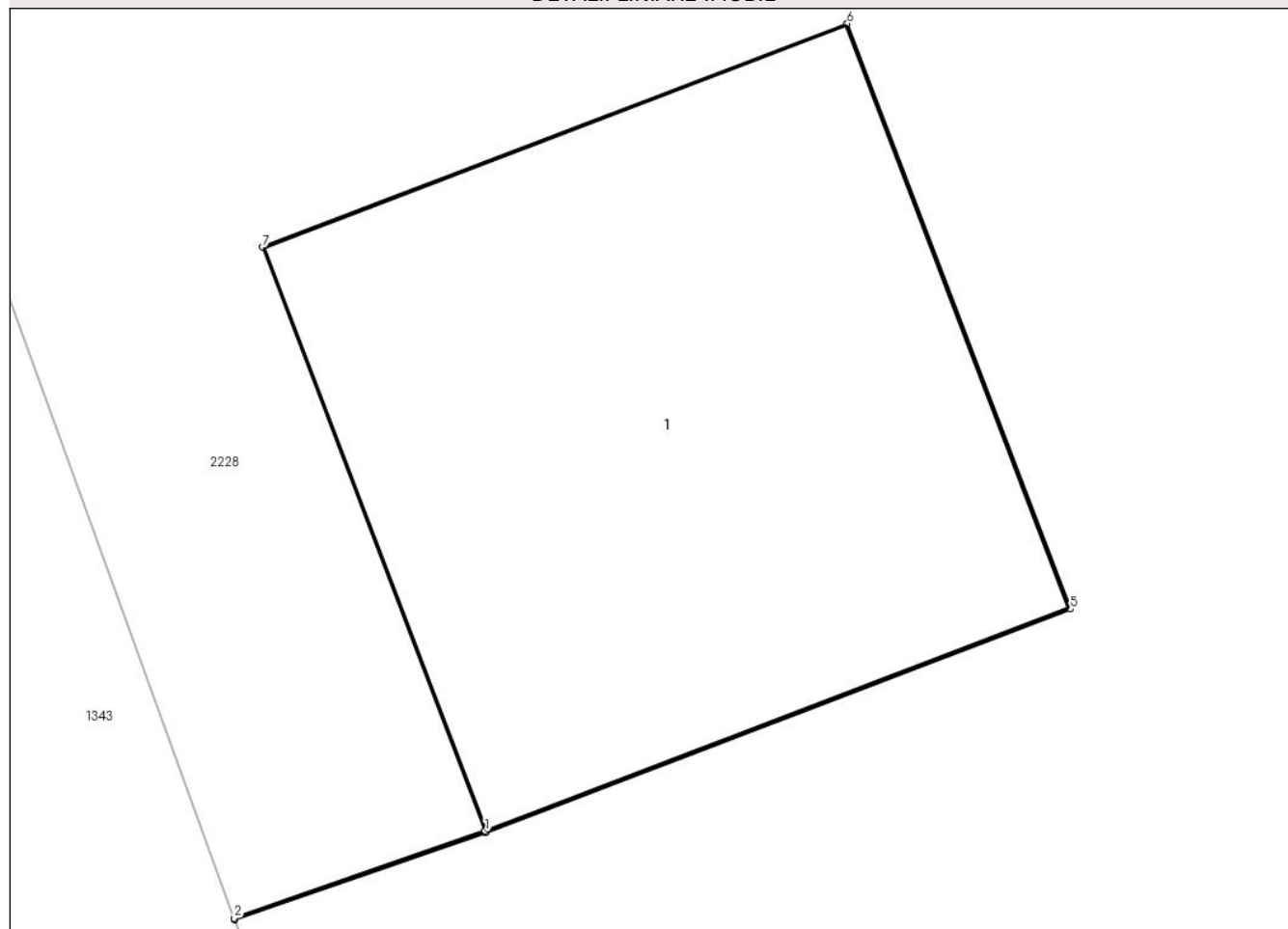
Anexa Nr. 1 La Partea I

Teren

Nr cadastral	Suprafața (mp)*	Observații / Referințe
	1	

* Suprafața este determinată în planul de proiecție Stereo 70.

DETALII LINIARE IMOBIL



Date referitoare la teren

Crt	Categorie folosință	Intravilan	Suprafața (mp)	Tarla	Parcelă	Nr. topo	Observații / Referințe
1	curți constructii	DA	1	-	-	-	

Date referitoare la construcții

Crt	Număr	Destinație construcție	Supraf. (mp)	Situație juridică	Observații / Referințe
A1.1		construcții industriale și edilitare	1	Cu acte	Nr. niveluri:1; S. construită la sol:1 mp; STALP ENERGIE ELECTRICA LEA 20KV

Lungime Segmente

1) Valorile lungimilor segmentelor sunt obținute din proiecție în plan.

Punct început	X / Y	Punct sfârșit	X / Y	Lungime segment (** (m))
1	570.593,533 415.620,978	2	570.593,051 415.620,811	0.509
2	570.593,051 415.620,811	3	570.593,052 415.620,808	0.003
3	570.593,052 415.620,808	4	570.593,534 415.620,975	0.51

Punct început	X / Y	Punct sfârșit	X / Y	Lungime segment (** (m)
4	570.593,534 415.620,975	5	570.594,655 415.621,403	1.2
5	570.594,655 415.621,403	6	570.594,227 415.622,524	1.2
6	570.594,227 415.622,524	7	570.593,106 415.622,096	1.2
7	570.593,106 415.622,096	1	570.593,533 415.620,978	1.197

** Lungimile segmentelor sunt determinate în planul de proiecție Stereo 70 și sunt rotunjite la 1 milimetru.

*** Distanța dintre puncte este formată din segmente cumulate ce sunt mai mici decât valoarea 1 milimetru.

**DATE DESPRE IMOBILUL NR. 2281**

Oficiul de Cadastru și Publicitate Imobiliară PRAHOVA
Biroul de Cadastru și Publicitate Imobiliară Vălenii de Munte

A. Partea I. Descrierea imobilului

TEREN Intravilan

Adresa: Loc. Scurtesti, Jud. Prahova

Nr. Crt	Nr cadastral Nr. topografic	Suprafața* (mp)	Observații / Referințe
A1		1	Sector cadastral:29 Teren neimpregmuit;

Construcții

Crt	Nr cadastral Nr. topografic	Adresa	Observații / Referințe
A1.1		Loc. Scurtesti, Jud. Prahova	Nr. niveluri:1; S. construita la sol:1 mp; STALP ENERGIE ELECTRICA LEA 20KV

B. Partea II. Proprietari și acte

Inscrieri privitoare la dreptul de proprietate și alte drepturi reale		Referințe
/		
Act Normativ nr. 123, din 10/07/2012 emis de PARLAMENTUL ROMANIEI;		
B1	Intabulare, drept de PROPRIETATE, dobandit prin Lege, cota actuala 1/1 1) STATUL ROMAN, CIF:9999999999999	A1, A1.1
Act Normativ nr. 980, din 16/12/2015 emis de GUVERNUL ROMANIEI;		
B2	Intabulare, drept de ADMINISTRARE, dobandit prin Lege 1) MINISTERUL ECONOMIEI, ENERGIEI SI MEDIULUI DE AFACERI, CIF:9999999999999	A1, A1.1
Act Administrativ nr. 9, din 07/10/2005 emis de MINISTERUL ECONOMIEI SI COMERTULUI (ACT ADITIONAL 1/10.06.2008 EMIS DE MINISTERUL ECONOMIEI SI FINANTELOR, ACT ADITIONAL 2/18.06.2015 EMIS DE MINISTERUL ENERGIEI, INTREPRINDERILOR MICI SI MIJLOCII SI MEDIULUI DE AFACERI, ACT ADITIONAL 3/10.02.2016 EMIS DE MINISTERUL ENERGIEI, ACT ADITIONAL 4/02.03.2017 EMIS DE MINISTERUL ENERGIEI);		
B3	Intabulare, drept de CONCESIUNE, dobandit prin Lege 1) DISTRIBUTIE ENERGIE ELECTRICA ROMANIA SA, CIF:14476722	A1, A1.1

C. Partea III. SARCINI .

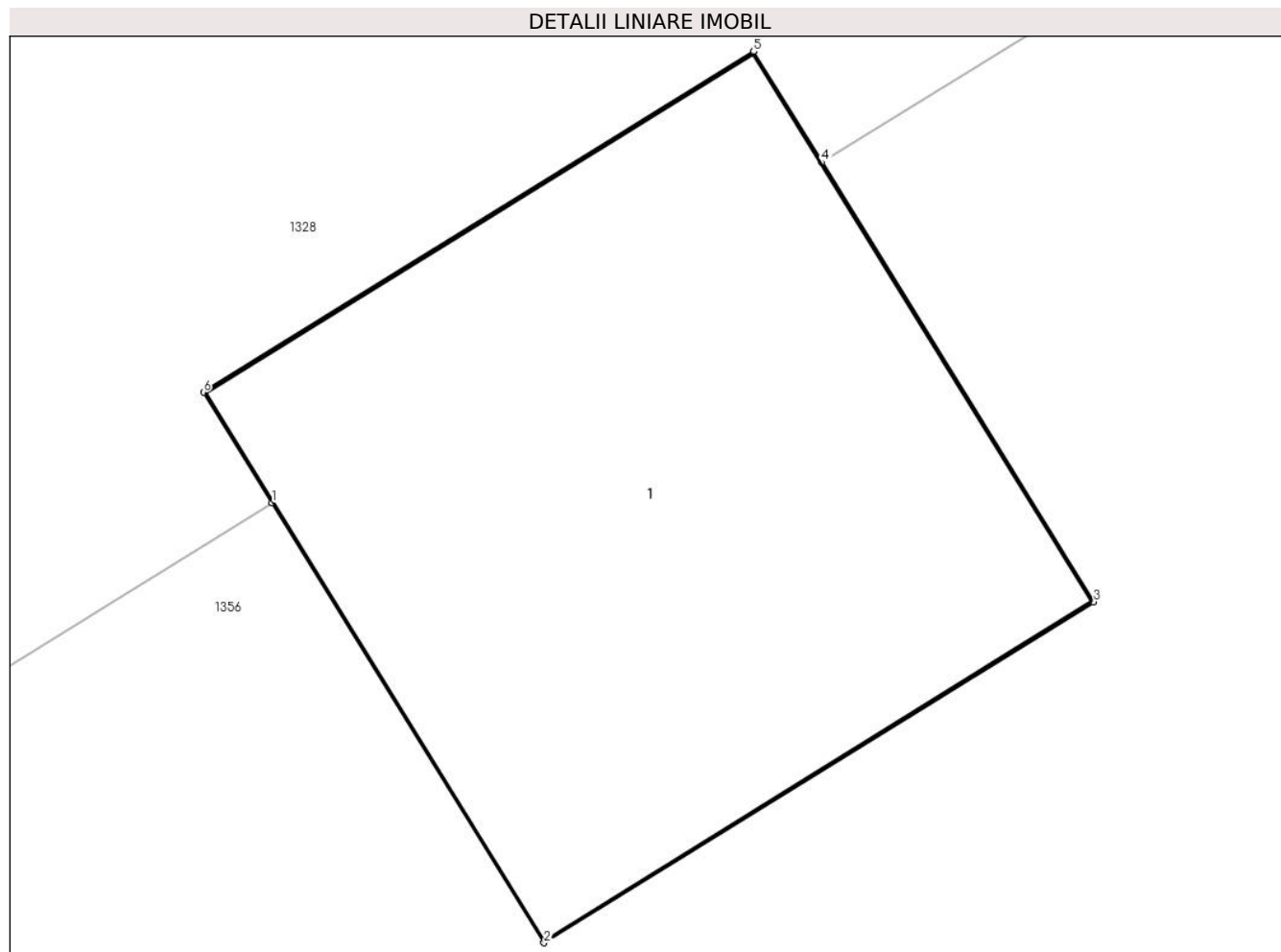
Inscrieri privind dezmembramintele dreptului de proprietate, drepturi reale de garanție și sarcini	Referințe
NU SUNT	

Anexa Nr. 1 La Partea I

Teren

Nr cadastral	Suprafața (mp)*	Observații / Referințe
	1	

* Suprafața este determinată în planul de proiecție Stereo 70.



Date referitoare la teren

Crt	Categorie folosință	Intra vilan	Suprafața (mp)	Tarla	Parcelă	Nr. topo	Observații / Referințe
1	curți constructii	DA	1	-	-	-	

Date referitoare la construcții

Crt	Număr	Destinație construcție	Supraf. (mp)	Situație juridică	Observații / Referințe
A1.1		construcții industriale și edilitare	1	Cu acte	Nr. niveluri:1; S. construita la sol:1 mp; STALP ENERGIE ELECTRICA LEA 20KV

Lungime Segmente

1) Valorile lungimilor segmentelor sunt obținute din proiecție în plan.

Punct început	X / Y	Punct sfârșit	X / Y	Lungime segment (** (m)
1	570.836,114 415.608,55	2	570.836,619 415.607,734	0.959
2	570.836,619 415.607,734	3	570.837,639 415.608,366	1.2
3	570.837,639 415.608,366	4	570.837,134 415.609,181	0.958

Punct început	X / Y	Punct sfârșit	X / Y	Lungime segment (** (m)
4	570.837,134 415.609,181	5	570.837,007 415.609,387	0.242
5	570.837,007 415.609,387	6	570.835,987 415.608,755	1.2
6	570.835,987 415.608,755	1	570.836,114 415.608,55	0.241

** Lungimile segmentelor sunt determinate în planul de proiecție Stereo 70 și sunt rotunjite la 1 milimetru.

*** Distanța dintre puncte este formată din segmente cumulate ce sunt mai mici decât valoarea 1 milimetru.

**DATE DESPRE IMOBILUL NR. 2282**

Oficiul de Cadastru și Publicitate Imobiliară PRAHOVA
Biroul de Cadastru și Publicitate Imobiliară Vălenii de Munte

A. Partea I. Descrierea imobilului

TEREN Intravilan

Adresa: Loc. Scurtesti, Jud. Prahova

Nr. Crt	Nr cadastral Nr. topografic	Suprafața* (mp)	Observații / Referințe
A1		1	Sector cadastral:29 Teren neimpregmuit;

Construcții

Crt	Nr cadastral Nr. topografic	Adresa	Observații / Referințe
A1.1		Loc. Scurtesti, Jud. Prahova	Nr. niveluri:1; S. construita la sol:1 mp; STALP ENERGIE ELECTRICA LEA 20KV

B. Partea II. Proprietari și acte

Inscrieri privitoare la dreptul de proprietate și alte drepturi reale		Referințe
/		
Act Normativ nr. 123, din 10/07/2012 emis de PARLAMENTUL ROMANIEI;		
B1	Intabulare, drept de PROPRIETATE, dobandit prin Lege, cota actuala 1/1 1) STATUL ROMAN, CIF:9999999999999	A1, A1.1
Act Normativ nr. 980, din 16/12/2015 emis de GUVERNUL ROMANIEI;		
B2	Intabulare, drept de ADMINISTRARE, dobandit prin Lege 1) MINISTERUL ECONOMIEI, ENERGIEI SI MEDIULUI DE AFACERI, CIF:9999999999999	A1, A1.1
Act Administrativ nr. 9, din 07/10/2005 emis de MINISTERUL ECONOMIEI SI COMERTULUI (ACT ADITIONAL 1/10.06.2008 EMIS DE MINISTERUL ECONOMIEI SI FINANTELOR, ACT ADITIONAL 2/18.06.2015 EMIS DE MINISTERUL ENERGIEI, INTREPRINDERILOR MICI SI MIJLOCII SI MEDIULUI DE AFACERI, ACT ADITIONAL 3/10.02.2016 EMIS DE MINISTERUL ENERGIEI, ACT ADITIONAL 4/02.03.2017 EMIS DE MINISTERUL ENERGIEI);		
B3	Intabulare, drept de CONCESIUNE, dobandit prin Lege 1) DISTRIBUTIE ENERGIE ELECTRICA ROMANIA SA, CIF:14476722	A1, A1.1

C. Partea III. SARCINI .

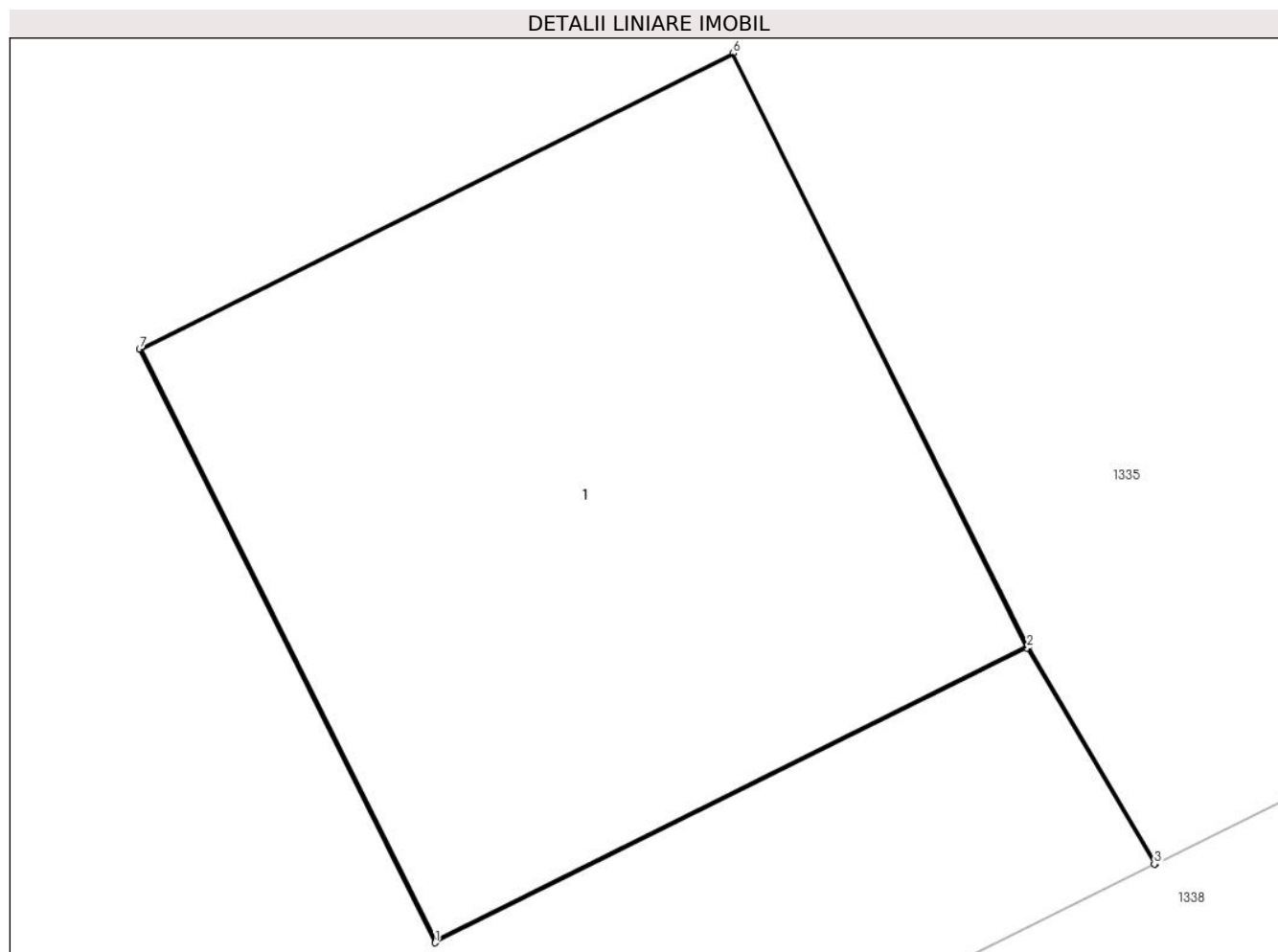
Inscrieri privind dezmembramintele dreptului de proprietate, drepturi reale de garanție și sarcini	Referințe
NU SUNT	

Anexa Nr. 1 La Partea I

Teren

Nr cadastral	Suprafața (mp)*	Observații / Referințe
	1	

* Suprafața este determinată în planul de proiecție Stereo 70.



Date referitoare la teren

Crt	Categorie folosință	Intra vilan	Suprafața (mp)	Tarla	Parcelă	Nr. topo	Observații / Referințe
1	curti constructii	DA	1	-	-	-	

Date referitoare la construcții

Crt	Număr	Destinație construcție	Supraf. (mp)	Situație juridică	Observații / Referințe
A1.1		construcții industriale și edilitare	1	Cu acte	Nr. niveluri:1; S. construita la sol:1 mp; STALP ENERGIE ELECTRICA LEA 20KV

Lungime Segmente

1) Valorile lungimilor segmentelor sunt obținute din proiecție în plan.

Punct început	X / Y	Punct sfârșit	X / Y	Lungime segment (** (m)
1	570.612,734 415.593,858	2	570.613,805 415.594,392	1.197
2	570.613,805 415.594,392	3	570.614,036 415.594,001	0.454
3	570.614,036 415.594,001	4	570.614,039 415.594,002	0.003

Punct început	X / Y	Punct sfârșit	X / Y	Lungime segment (** (m)
4	570.614,039 415.594,002	5	570.613,808 415.594,394	0.455
5	570.613,808 415.594,394	6	570.613,273 415.595,468	1.2
6	570.613,273 415.595,468	7	570.612,199 415.594,933	1.2
7	570.612,199 415.594,933	1	570.612,734 415.593,858	1.2

** Lungimile segmentelor sunt determinate în planul de proiecție Stereo 70 și sunt rotunjite la 1 milimetru.

*** Distanța dintre puncte este formată din segmente cumulate ce sunt mai mici decât valoarea 1 milimetru.

**DATE DESPRE IMOBILUL NR. 2283**

Oficiul de Cadastru și Publicitate Imobiliară PRAHOVA
Biroul de Cadastru și Publicitate Imobiliară Vălenii de Munte

A. Partea I. Descrierea imobilului

TEREN Intravilan

Adresa: Loc. Scurtesti, Jud. Prahova

Nr. Crt	Nr cadastral Nr. topografic	Suprafața* (mp)	Observații / Referințe
A1		1	Sector cadastral:29 Teren neimprijmit;

Construcții

Crt	Nr cadastral Nr. topografic	Adresa	Observații / Referințe
A1.1		Loc. Scurtesti, Jud. Prahova	Nr. niveluri:1; S. construita la sol:1 mp; STALP ENERGIE ELECTRICA LEA 20KV

B. Partea II. Proprietari și acte

Inscrieri privitoare la dreptul de proprietate și alte drepturi reale		Referințe
/		
Act Normativ nr. 123, din 10/07/2012 emis de PARLAMENTUL ROMANIEI;		
B1	Intabulare, drept de PROPRIETATE, dobandit prin Lege, cota actuala 1/1 1) STATUL ROMAN, CIF:9999999999999	A1, A1.1
Act Normativ nr. 980, din 16/12/2015 emis de GUVERNUL ROMANIEI;		
B2	Intabulare, drept de ADMINISTRARE, dobandit prin Lege 1) MINISTERUL ECONOMIEI, ENERGIEI SI MEDIULUI DE AFACERI, CIF:9999999999999	A1, A1.1
Act Administrativ nr. 9, din 07/10/2005 emis de MINISTERUL ECONOMIEI SI COMERTULUI (ACT ADITIONAL 1/10.06.2008 EMIS DE MINISTERUL ECONOMIEI SI FINANTELOR, ACT ADITIONAL 2/18.06.2015 EMIS DE MINISTERUL ENERGIEI, INTREPRINDERILOR MICI SI MIJLOCII SI MEDIULUI DE AFACERI, ACT ADITIONAL 3/10.02.2016 EMIS DE MINISTERUL ENERGIEI, ACT ADITIONAL 4/02.03.2017 EMIS DE MINISTERUL ENERGIEI);		
B3	Intabulare, drept de CONCESIUNE, dobandit prin Lege 1) DISTRIBUTIE ENERGIE ELECTRICA ROMANIA SA, CIF:14476722	A1, A1.1

C. Partea III. SARCINI .

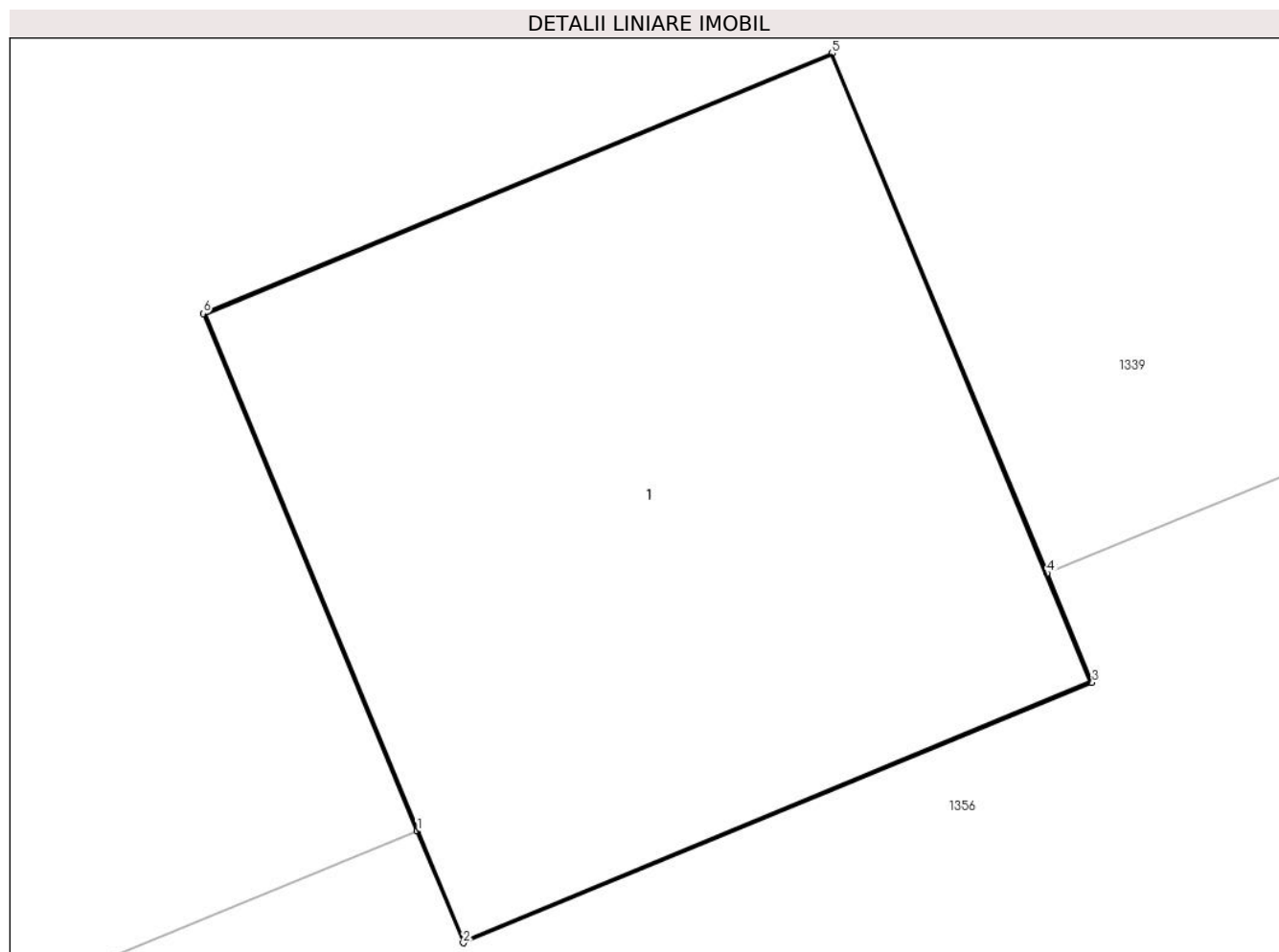
Inscrieri privind dezmembramintele dreptului de proprietate, drepturi reale de garanție și sarcini	Referințe
NU SUNT	

Anexa Nr. 1 La Partea I

Teren

Nr cadastral	Suprafața (mp)*	Observații / Referințe
	1	

* Suprafața este determinată în planul de proiecție Stereo 70.



Date referitoare la teren

Crt	Categorie folosință	Intra vilan	Suprafața (mp)	Tarla	Parcelă	Nr. topo	Observații / Referințe
1	curti constructii	DA	1	-	-	-	

Date referitoare la construcții

Crt	Număr	Destinație construcție	Supraf. (mp)	Situație juridică	Observații / Referințe
A1.1		construcții industriale și edilitare	1	Cu acte	Nr. niveluri:1; S. construită la sol:1 mp; STALP ENERGIE ELECTRICA LEA 20KV

Lungime Segmente

1) Valorile lungimilor segmentelor sunt obținute din proiecție în plan.

Punct început	X / Y	Punct sfârșit	X / Y	Lungime segment (** (m))
1	570.806,637 415.591,031	2	570.806,718 415.590,834	0.213
2	570.806,718 415.590,834	3	570.807,827 415.591,293	1.2
3	570.807,827 415.591,293	4	570.807,747 415.591,485	0.208

Punct început	X / Y	Punct sfârșit	X / Y	Lungime segment (** (m)
4	570.807,747 415.591,485	5	570.807,368 415.592,402	0.991
5	570.807,368 415.592,402	6	570.806,259 415.591,943	1.2
6	570.806,259 415.591,943	1	570.806,637 415.591,031	0.987

** Lungimile segmentelor sunt determinate în planul de proiecție Stereo 70 și sunt rotunjite la 1 milimetru.

*** Distanța dintre puncte este formată din segmente cumulate ce sunt mai mici decât valoarea 1 milimetru.

**DATE DESPRE IMOBILUL NR. 2284**

Oficiul de Cadastru și Publicitate Imobiliară PRAHOVA
Biroul de Cadastru și Publicitate Imobiliară Vălenii de Munte

A. Partea I. Descrierea imobilului

TEREN Intravilan

Adresa: Loc. Scurtesti, Jud. Prahova

Nr. Crt	Nr cadastral Nr. topografic	Suprafața* (mp)	Observații / Referințe
A1		1	Sector cadastral:29 Teren neimprijmit;

Construcții

Crt	Nr cadastral Nr. topografic	Adresa	Observații / Referințe
A1.1		Loc. Scurtesti, Jud. Prahova	Nr. niveluri:1; S. construita la sol:1 mp; STALP ENERGIE ELECTRICA LEA 20KV

B. Partea II. Proprietari și acte

Inscrieri privitoare la dreptul de proprietate și alte drepturi reale		Referințe
/		
Act Normativ nr. 123, din 10/07/2012 emis de PARLAMENTUL ROMANIEI;		
B1	Intabulare, drept de PROPRIETATE, dobandit prin Lege, cota actuala 1/1 1) STATUL ROMAN, CIF:9999999999999	A1, A1.1
Act Normativ nr. 980, din 16/12/2015 emis de GUVERNUL ROMANIEI;		
B2	Intabulare, drept de ADMINISTRARE, dobandit prin Lege 1) MINISTERUL ECONOMIEI, ENERGIEI SI MEDIULUI DE AFACERI, CIF:9999999999999	A1, A1.1
Act Administrativ nr. 9, din 07/10/2005 emis de MINISTERUL ECONOMIEI SI COMERTULUI (ACT ADITIONAL 1/10.06.2008 EMIS DE MINISTERUL ECONOMIEI SI FINANTELOR, ACT ADITIONAL 2/18.06.2015 EMIS DE MINISTERUL ENERGIEI, INTREPRINDERILOR MICI SI MIJLOCII SI MEDIULUI DE AFACERI, ACT ADITIONAL 3/10.02.2016 EMIS DE MINISTERUL ENERGIEI, ACT ADITIONAL 4/02.03.2017 EMIS DE MINISTERUL ENERGIEI);		
B3	Intabulare, drept de CONCESIUNE, dobandit prin Lege 1) DISTRIBUTIE ENERGIE ELECTRICA ROMANIA SA, CIF:14476722	A1, A1.1

C. Partea III. SARCINI .

Inscrieri privind dezmembramintele dreptului de proprietate, drepturi reale de garanție și sarcini	Referințe
NU SUNT	

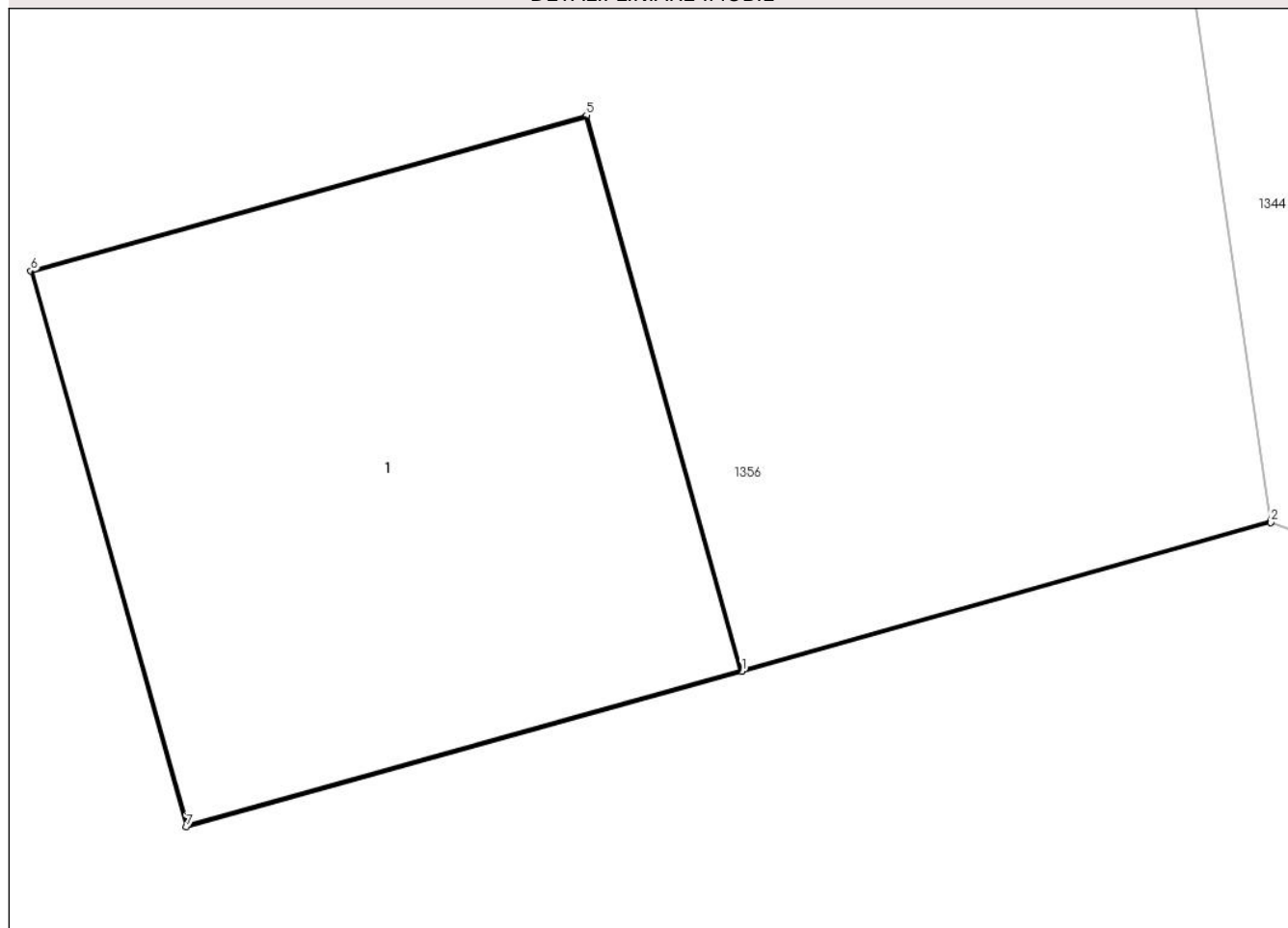
Anexa Nr. 1 La Partea I

Teren

Nr cadastral	Suprafața (mp)*	Observații / Referințe
	1	

* Suprafața este determinată în planul de proiecție Stereo 70.

DETALII LINIARE IMOBIL



Date referitoare la teren

Crt	Categorie folosință	Intra vilan	Suprafața (mp)	Tarla	Parcelă	Nr. topo	Observații / Referințe
1	curti constructii	DA	1	-	-	-	

Date referitoare la construcții

Crt	Număr	Destinație construcție	Supraf. (mp)	Situație juridică	Observații / Referințe
A1.1		construcții industriale și edilitare	1	Cu acte	Nr. niveluri:1; S. construită la sol:1 mp; STALP ENERGIE ELECTRICA LEA 20KV

Lungime Segmente

1) Valorile lungimilor segmentelor sunt obținute din proiecție în plan.

Punct început	X / Y	Punct sfârșit	X / Y	Lungime segment (** (m)
1	570.745,735 415.583,226	2	570.746,835 415.583,536	1.142
2	570.746,835 415.583,536	3	570.746,834 415.583,539	0.003
3	570.746,834 415.583,539	4	570.745,734 415.583,229	1.143

Punct început	X / Y	Punct sfârșit	X / Y	Lungime segment (** (m)
4	570.745,734 415.583,229	5	570.745,412 415.584,381	1.197
5	570.745,412 415.584,381	6	570.744,256 415.584,058	1.2
6	570.744,256 415.584,058	7	570.744,58 415.582,902	1.2
7	570.744,58 415.582,902	1	570.745,735 415.583,226	1.2

** Lungimile segmentelor sunt determinate în planul de proiecție Stereo 70 și sunt rotunjite la 1 milimetru.

*** Distanța dintre puncte este formată din segmente cumulate ce sunt mai mici decât valoarea 1 milimetru.

**DATE DESPRE IMOBILUL NR. 2285**

Oficiul de Cadastru și Publicitate Imobiliară PRAHOVA
Biroul de Cadastru și Publicitate Imobiliară Vălenii de Munte

A. Partea I. Descrierea imobilului

TEREN Intravilan

Adresa: Loc. Scurtesti, Jud. Prahova

Nr. Crt	Nr cadastral Nr. topografic	Suprafața* (mp)	Observații / Referințe
A1		1	Sector cadastral:29 Teren neimprijmit;

Construcții

Crt	Nr cadastral Nr. topografic	Adresa	Observații / Referințe
A1.1		Loc. Scurtesti, Jud. Prahova	Nr. niveluri:1; S. construita la sol:1 mp; STALP ENERGIE ELECTRICA LEA 20KV

B. Partea II. Proprietari și acte

Inscrieri privitoare la dreptul de proprietate și alte drepturi reale		Referințe
/		
Act Normativ nr. 123, din 10/07/2012 emis de PARLAMENTUL ROMANIEI;		
B1	Intabulare, drept de PROPRIETATE, dobandit prin Lege, cota actuala 1/1 1) STATUL ROMAN, CIF:9999999999999	A1, A1.1
Act Normativ nr. 980, din 16/12/2015 emis de GUVERNUL ROMANIEI;		
B2	Intabulare, drept de ADMINISTRARE, dobandit prin Lege 1) MINISTERUL ECONOMIEI, ENERGIEI SI MEDIULUI DE AFACERI, CIF:9999999999999	A1, A1.1
Act Administrativ nr. 9, din 07/10/2005 emis de MINISTERUL ECONOMIEI SI COMERTULUI (ACT ADITIONAL 1/10.06.2008 EMIS DE MINISTERUL ECONOMIEI SI FINANTELOR, ACT ADITIONAL 2/18.06.2015 EMIS DE MINISTERUL ENERGIEI, INTREPRINDERILOR MICI SI MIJLOCII SI MEDIULUI DE AFACERI, ACT ADITIONAL 3/10.02.2016 EMIS DE MINISTERUL ENERGIEI, ACT ADITIONAL 4/02.03.2017 EMIS DE MINISTERUL ENERGIEI);		
B3	Intabulare, drept de CONCESIUNE, dobandit prin Lege 1) DISTRIBUTIE ENERGIE ELECTRICA ROMANIA SA, CIF:14476722	A1, A1.1

C. Partea III. SARCINI .

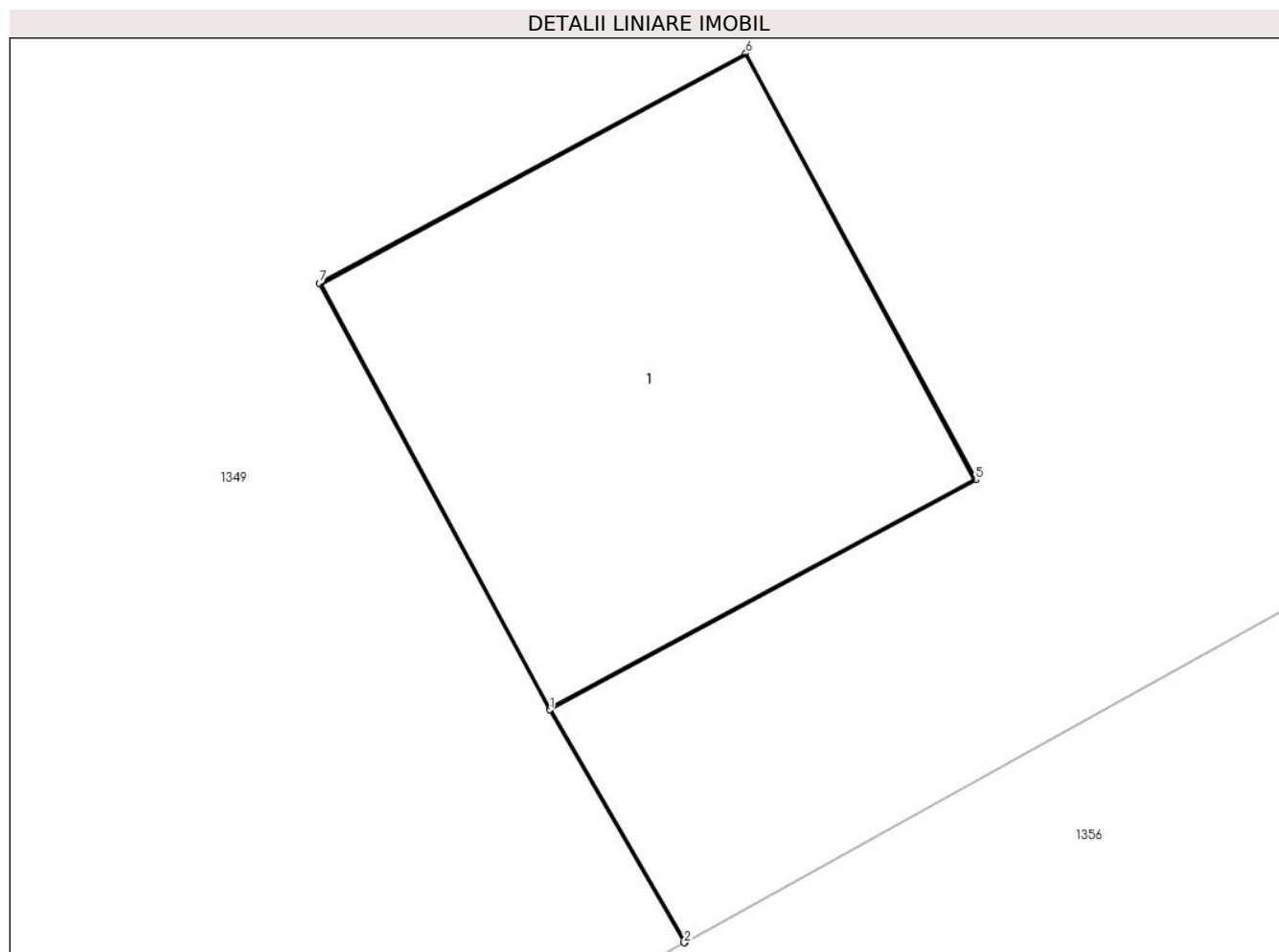
Inscrieri privind dezmembramintele dreptului de proprietate, drepturi reale de garanție și sarcini	Referințe
NU SUNT	

Anexa Nr. 1 La Partea I

Teren

Nr cadastral	Suprafața (mp)*	Observații / Referințe
	1	

* Suprafața este determinată în planul de proiecție Stereo 70.



Date referitoare la teren

Crt	Categorie folosință	Intra vilan	Suprafața (mp)	Tarla	Parcelă	Nr. topo	Observații / Referințe
1	curti constructii	DA	1	-	-	-	

Date referitoare la construcții

Crt	Număr	Destinație construcție	Supraf. (mp)	Situație juridică	Observații / Referințe
A1.1		construcții industriale și edilitare	1	Cu acte	Nr. niveluri:1; S. construita la sol:1 mp; STALP ENERGIE ELECTRICA LEA 20KV

Lungime Segmente

1) Valorile lungimilor segmentelor sunt obținute din proiecție în plan.

Punct început	X / Y	Punct sfârșit	X / Y	Lungime segment (** (m)
1	570.781,217 415.577,454	2	570.781,551 415.576,878	0.666
2	570.781,551 415.576,878	3	570.781,553 415.576,879	0.003
3	570.781,553 415.576,879	4	570.781,219 415.577,456	0.666

Punct început	X / Y	Punct sfârșit	X / Y	Lungime segment (** (m)
4	570.781,219 415.577,456	5	570.782,273 415.578,024	1.197
5	570.782,273 415.578,024	6	570.781,704 415.579,08	1.2
6	570.781,704 415.579,08	7	570.780,647 415.578,51	1.2
7	570.780,647 415.578,51	1	570.781,217 415.577,454	1.2

** Lungimile segmentelor sunt determinate în planul de proiecție Stereo 70 și sunt rotunjite la 1 milimetru.

*** Distanța dintre puncte este formată din segmente cumulate ce sunt mai mici decât valoarea 1 milimetru.

**DATE DESPRE IMOBILUL NR. 2286**

Oficiul de Cadastru și Publicitate Imobiliară PRAHOVA
Biroul de Cadastru și Publicitate Imobiliară Vălenii de Munte

A. Partea I. Descrierea imobilului

TEREN Intravilan

Adresa: Loc. Scurtesti, Jud. Prahova

Nr. Crt	Nr cadastral Nr. topografic	Suprafața* (mp)	Observații / Referințe
A1		1	Sector cadastral:29 Teren neimprijmit;

Construcții

Crt	Nr cadastral Nr. topografic	Adresa	Observații / Referințe
A1.1		Loc. Scurtesti, Jud. Prahova	Nr. niveluri:1; S. construita la sol:1 mp; STALP ENERGIE ELECTRICA LEA 20KV

B. Partea II. Proprietari și acte

Inscrieri privitoare la dreptul de proprietate și alte drepturi reale		Referințe
/		
Act Normativ nr. 123, din 10/07/2012 emis de PARLAMENTUL ROMANIEI;		
B1	Intabulare, drept de PROPRIETATE, dobandit prin Lege, cota actuala 1/1 1) STATUL ROMAN, CIF:9999999999999	A1, A1.1
Act Normativ nr. 980, din 16/12/2015 emis de GUVERNUL ROMANIEI;		
B2	Intabulare, drept de ADMINISTRARE, dobandit prin Lege 1) MINISTERUL ECONOMIEI, ENERGIEI SI MEDIULUI DE AFACERI, CIF:9999999999999	A1, A1.1
Act Administrativ nr. 9, din 07/10/2005 emis de MINISTERUL ECONOMIEI SI COMERTULUI (ACT ADITIONAL 1/10.06.2008 EMIS DE MINISTERUL ECONOMIEI SI FINANTELOR, ACT ADITIONAL 2/18.06.2015 EMIS DE MINISTERUL ENERGIEI, INTREPRINDERILOR MICI SI MIJLOCII SI MEDIULUI DE AFACERI, ACT ADITIONAL 3/10.02.2016 EMIS DE MINISTERUL ENERGIEI, ACT ADITIONAL 4/02.03.2017 EMIS DE MINISTERUL ENERGIEI);		
B3	Intabulare, drept de CONCESIUNE, dobandit prin Lege 1) DISTRIBUTIE ENERGIE ELECTRICA ROMANIA SA, CIF:14476722	A1, A1.1

C. Partea III. SARCINI .

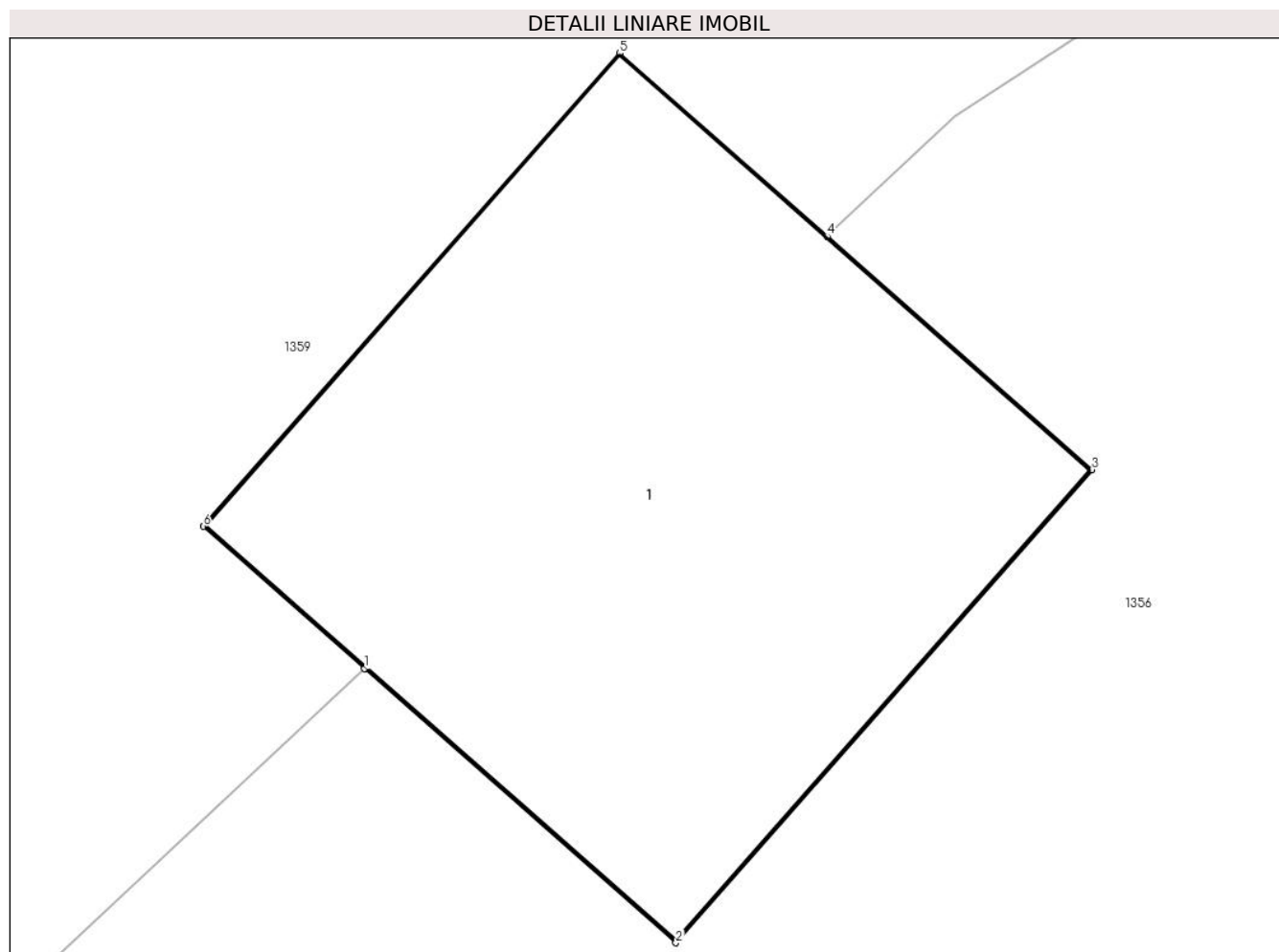
Inscrieri privind dezmembramintele dreptului de proprietate, drepturi reale de garanție și sarcini	Referințe
NU SUNT	

Anexa Nr. 1 La Partea I

Teren

Nr cadastral	Suprafața (mp)*	Observații / Referințe
	1	

* Suprafața este determinată în planul de proiecție Stereo 70.



Date referitoare la teren

Crt	Categorie folosință	Intra vilan	Suprafața (mp)	Tarla	Parcelă	Nr. topo	Observații / Referințe
1	curti constructii	DA	1	-	-	-	

Date referitoare la construcții

Crt	Număr	Destinație construcție	Supraf. (mp)	Situație juridică	Observații / Referințe
A1.1		construcții industriale și edilitare	1	Cu acte	Nr. niveluri:1; S. construita la sol:1 mp; STALP ENERGIE ELECTRICA LEA 20KV

Lungime Segmente

1) Valorile lungimilor segmentelor sunt obținute din proiecție în plan.

Punct început	X / Y	Punct sfârșit	X / Y	Lungime segment (** (m)
1	570.711,992 415.568,849	2	570.712,585 415.568,327	0.79
2	570.712,585 415.568,327	3	570.713,378 415.569,228	1.2
3	570.713,378 415.569,228	4	570.712,873 415.569,672	0.673

Punct început	X / Y	Punct sfârșit	X / Y	Lungime segment (** (m)
4	570.712,873 415.569,672	5	570.712,477 415.570,021	0.527
5	570.712,477 415.570,021	6	570.711,684 415.569,12	1.2
6	570.711,684 415.569,12	1	570.711,992 415.568,849	0.41

** Lungimile segmentelor sunt determinate în planul de proiecție Stereo 70 și sunt rotunjite la 1 milimetru.

*** Distanța dintre puncte este formată din segmente cumulate ce sunt mai mici decât valoarea 1 milimetru.

**DATE DESPRE IMOBILUL NR. 2287**

Oficiul de Cadastru și Publicitate Imobiliară PRAHOVA
Biroul de Cadastru și Publicitate Imobiliară Vălenii de Munte

A. Partea I. Descrierea imobilului

TEREN Intravilan

Adresa: Loc. Scurtesti, Jud. Prahova

Nr. Crt	Nr cadastral Nr. topografic	Suprafața* (mp)	Observații / Referințe
A1		1	Sector cadastral:29 Teren neimpregmuit;

Construcții

Crt	Nr cadastral Nr. topografic	Adresa	Observații / Referințe
A1.1		Loc. Scurtesti, Jud. Prahova	Nr. niveluri:1; S. construita la sol:1 mp; STALP ENERGIE ELECTRICA LEA 20KV

B. Partea II. Proprietari și acte

Inscrieri privitoare la dreptul de proprietate și alte drepturi reale		Referințe
/		
Act Normativ nr. 123, din 10/07/2012 emis de PARLAMENTUL ROMANIEI;		
B1	Intabulare, drept de PROPRIETATE, dobandit prin Lege, cota actuala 1/1 1) STATUL ROMAN, CIF:9999999999999	A1, A1.1
Act Normativ nr. 980, din 16/12/2015 emis de GUVERNUL ROMANIEI;		
B2	Intabulare, drept de ADMINISTRARE, dobandit prin Lege 1) MINISTERUL ECONOMIEI, ENERGIEI SI MEDIULUI DE AFACERI, CIF:9999999999999	A1, A1.1
Act Administrativ nr. 9, din 07/10/2005 emis de MINISTERUL ECONOMIEI SI COMERTULUI (ACT ADITIONAL 1/10.06.2008 EMIS DE MINISTERUL ECONOMIEI SI FINANTELOR, ACT ADITIONAL 2/18.06.2015 EMIS DE MINISTERUL ENERGIEI, INTREPRINDERILOR MICI SI MIJLOCII SI MEDIULUI DE AFACERI, ACT ADITIONAL 3/10.02.2016 EMIS DE MINISTERUL ENERGIEI, ACT ADITIONAL 4/02.03.2017 EMIS DE MINISTERUL ENERGIEI);		
B3	Intabulare, drept de CONCESIUNE, dobandit prin Lege 1) DISTRIBUTIE ENERGIE ELECTRICA ROMANIA SA, CIF:14476722	A1, A1.1

C. Partea III. SARCINI .

Inscrieri privind dezmembramintele dreptului de proprietate, drepturi reale de garanție și sarcini	Referințe
NU SUNT	

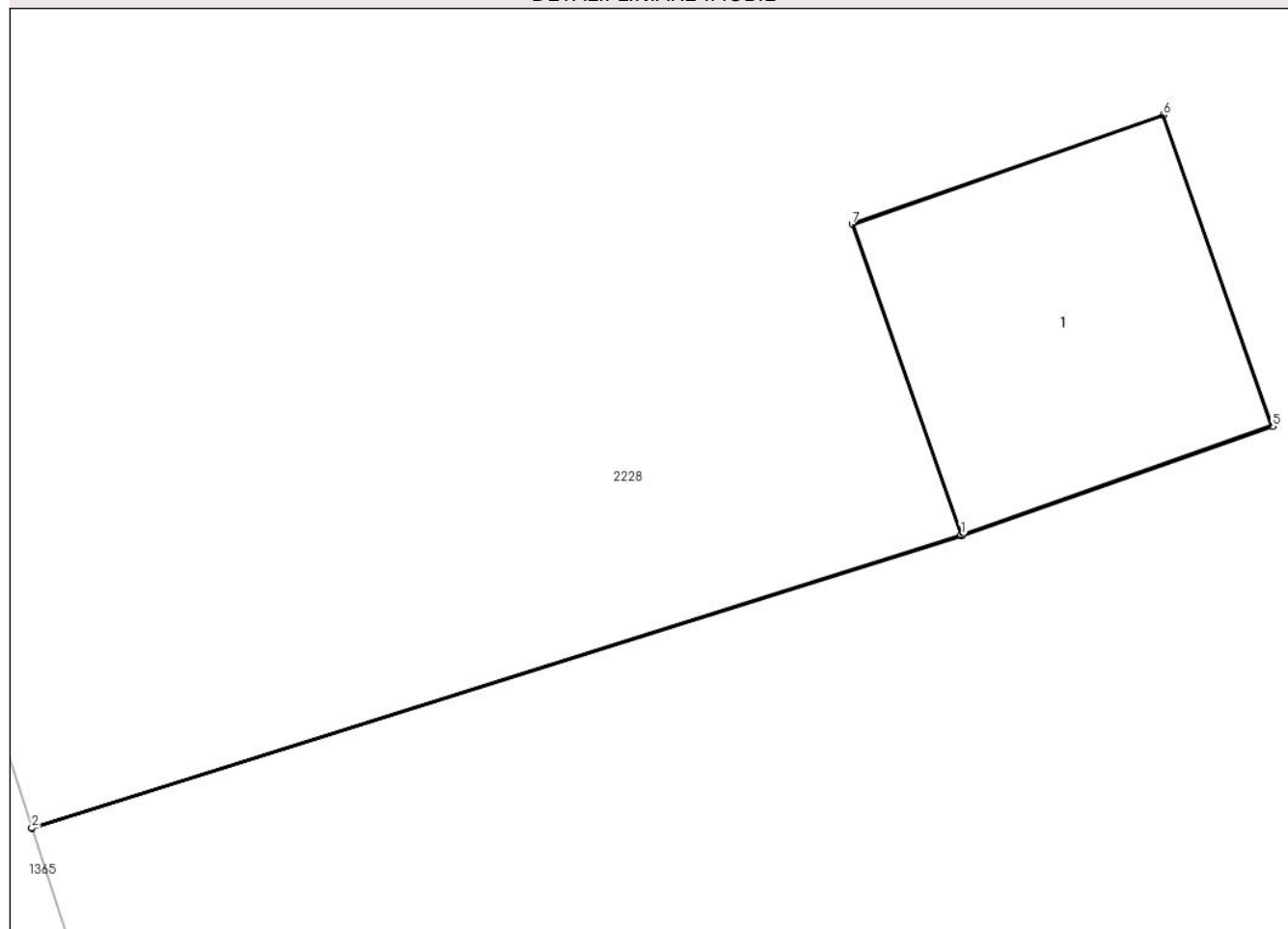
Anexa Nr. 1 La Partea I

Teren

Nr cadastral	Suprafața (mp)*	Observații / Referințe
	1	

* Suprafața este determinată în planul de proiecție Stereo 70.

DETALII LINIARE IMOBIL



Date referitoare la teren

Crt	Categorie folosință	Intravilan	Suprafața (mp)	Tarla	Parcelă	Nr. topo	Observații / Referințe
1	curți constructii	DA	1	-	-	-	

Date referitoare la construcții

Crt	Număr	Destinație construcție	Supraf. (mp)	Situație juridică	Observații / Referințe
A1.1		construcții industriale și edilitare	1	Cu acte	Nr. niveluri:1; S. construită la sol:1 mp; STALP ENERGIE ELECTRICA LEA 20KV

Lungime Segmente

1) Valorile lungimilor segmentelor sunt obținute din proiecție în plan.

Punct început	X / Y	Punct sfârșit	X / Y	Lungime segment (** (m))
1	570.620,36 415.553,495	2	570.616,98 415.552,43	3.544
2	570.616,98 415.552,43	3	570.616,981 415.552,427	0.003
3	570.616,981 415.552,427	4	570.620,362 415.553,492	3.544

Punct început	X / Y	Punct sfârșit	X / Y	Lungime segment (** (m)
4	570.620,362 415.553,492	5	570.621,494 415.553,89	1.2
5	570.621,494 415.553,89	6	570.621,096 415.555,022	1.2
6	570.621,096 415.555,022	7	570.619,964 415.554,624	1.2
7	570.619,964 415.554,624	1	570.620,36 415.553,495	1.197

** Lungimile segmentelor sunt determinate în planul de proiecție Stereo 70 și sunt rotunjite la 1 milimetru.

*** Distanța dintre puncte este formată din segmente cumulate ce sunt mai mici decât valoarea 1 milimetru.

**DATE DESPRE IMOBILUL NR. 2288**

Oficiul de Cadastru și Publicitate Imobiliară PRAHOVA
Biroul de Cadastru și Publicitate Imobiliară Vălenii de Munte

A. Partea I. Descrierea imobilului

TEREN Intravilan

Adresa: Loc. Scurtesti, Jud. Prahova

Nr. Crt	Nr cadastral Nr. topografic	Suprafața* (mp)	Observații / Referințe
A1		1	Sector cadastral:29 Teren neimprijmit;

Construcții

Crt	Nr cadastral Nr. topografic	Adresa	Observații / Referințe
A1.1		Loc. Scurtesti, Jud. Prahova	Nr. niveluri:1; S. construita la sol:1 mp; STALP ENERGIE ELECTRICA LEA 20KV

B. Partea II. Proprietari și acte

Inscrieri privitoare la dreptul de proprietate și alte drepturi reale		Referințe
/		
Act Normativ nr. 123, din 10/07/2012 emis de PARLAMENTUL ROMANIEI;		
B1	Intabulare, drept de PROPRIETATE, dobandit prin Lege, cota actuala 1/1 1) STATUL ROMAN, CIF:9999999999999	A1, A1.1
Act Normativ nr. 980, din 16/12/2015 emis de GUVERNUL ROMANIEI;		
B2	Intabulare, drept de ADMINISTRARE, dobandit prin Lege 1) MINISTERUL ECONOMIEI, ENERGIEI SI MEDIULUI DE AFACERI, CIF:9999999999999	A1, A1.1
Act Administrativ nr. 9, din 07/10/2005 emis de MINISTERUL ECONOMIEI SI COMERTULUI (ACT ADITIONAL 1/10.06.2008 EMIS DE MINISTERUL ECONOMIEI SI FINANTELOR, ACT ADITIONAL 2/18.06.2015 EMIS DE MINISTERUL ENERGIEI, INTREPRINDERILOR MICI SI MIJLOCII SI MEDIULUI DE AFACERI, ACT ADITIONAL 3/10.02.2016 EMIS DE MINISTERUL ENERGIEI, ACT ADITIONAL 4/02.03.2017 EMIS DE MINISTERUL ENERGIEI);		
B3	Intabulare, drept de CONCESIUNE, dobandit prin Lege 1) DISTRIBUTIE ENERGIE ELECTRICA ROMANIA SA, CIF:14476722	A1, A1.1

C. Partea III. SARCINI .

Inscrieri privind dezmembramintele dreptului de proprietate, drepturi reale de garanție și sarcini	Referințe
NU SUNT	

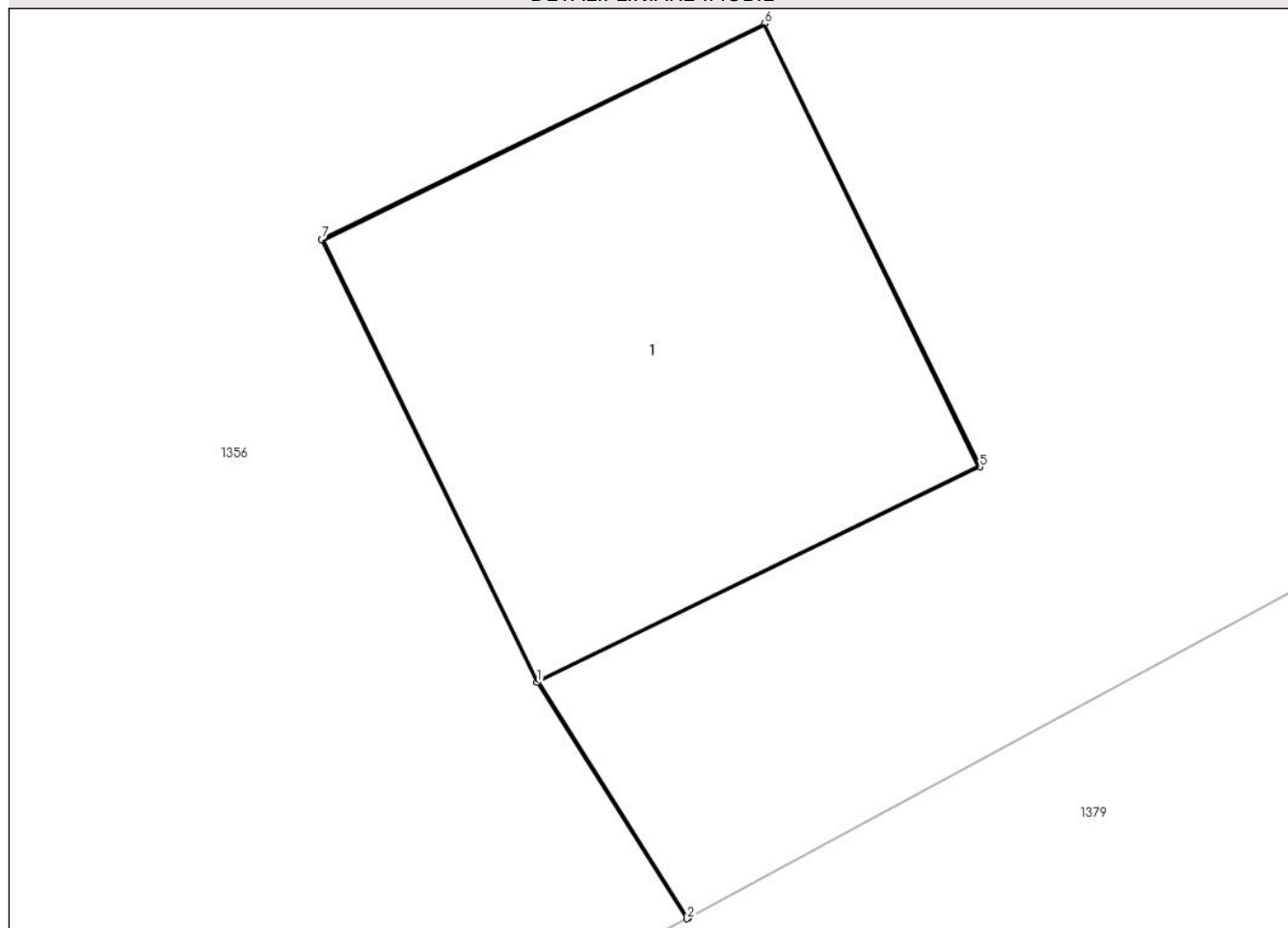
Anexa Nr. 1 La Partea I

Teren

Nr cadastral	Suprafața (mp)*	Observații / Referințe
	1	

* Suprafața este determinată în planul de proiecție Stereo 70.

DETALII LINIARE IMOBIL



Date referitoare la teren

Crt	Categorie folosință	Intravilan	Suprafața (mp)	Tarla	Parcelă	Nr. topo	Observații / Referințe
1	curți constructii	DA	1	-	-	-	

Date referitoare la construcții

Crt	Număr	Destinație construcție	Supraf. (mp)	Situație juridică	Observații / Referințe
A1.1		construcții industriale și edilitare	1	Cu acte	Nr. niveluri:1; S. construită la sol:1 mp; STALP ENERGIE ELECTRICA LEA 20KV

Lungime Segmente

1) Valorile lungimilor segmentelor sunt obținute din proiecție în plan.

Punct început	X / Y	Punct sfârșit	X / Y	Lungime segment (** (m))
1	570.687,913 415.550,132	2	570.688,278 415.549,557	0.682
2	570.688,278 415.549,557	3	570.688,281 415.549,559	0.003
3	570.688,281 415.549,559	4	570.687,915 415.550,134	0.681

Punct început	X / Y	Punct sfârșit	X / Y	Lungime segment (** (m)
4	570.687,915 415.550,134	5	570.688,992 415.550,657	1.197
5	570.688,992 415.550,657	6	570.688,467 415.551,736	1.2
6	570.688,467 415.551,736	7	570.687,388 415.551,212	1.2
7	570.687,388 415.551,212	1	570.687,913 415.550,132	1.2

** Lungimile segmentelor sunt determinate în planul de proiecție Stereo 70 și sunt rotunjite la 1 milimetru.

*** Distanța dintre puncte este formată din segmente cumulate ce sunt mai mici decât valoarea 1 milimetru.

**DATE DESPRE IMOBILUL NR. 2289**

Oficiul de Cadastru și Publicitate Imobiliară PRAHOVA
Biroul de Cadastru și Publicitate Imobiliară Vălenii de Munte

A. Partea I. Descrierea imobilului

TEREN Intravilan

Adresa: Loc. Scurtesti, Jud. Prahova

Nr. Crt	Nr cadastral Nr. topografic	Suprafața* (mp)	Observații / Referințe
A1		1	Sector cadastral:29 Teren neimpregmuit;

Construcții

Crt	Nr cadastral Nr. topografic	Adresa	Observații / Referințe
A1.1		Loc. Scurtesti, Jud. Prahova	Nr. niveluri:1; S. construita la sol:1 mp; STALP ENERGIE ELECTRICA LEA 20KV

B. Partea II. Proprietari și acte

Inscrieri privitoare la dreptul de proprietate și alte drepturi reale		Referințe
/		
Act Normativ nr. 123, din 10/07/2012 emis de PARLAMENTUL ROMANIEI;		
B1	Intabulare, drept de PROPRIETATE, dobandit prin Lege, cota actuala 1/1 1) STATUL ROMAN, CIF:9999999999999	A1, A1.1
Act Normativ nr. 980, din 16/12/2015 emis de GUVERNUL ROMANIEI;		
B2	Intabulare, drept de ADMINISTRARE, dobandit prin Lege 1) MINISTERUL ECONOMIEI, ENERGIEI SI MEDIULUI DE AFACERI, CIF:9999999999999	A1, A1.1
Act Administrativ nr. 9, din 07/10/2005 emis de MINISTERUL ECONOMIEI SI COMERTULUI (ACT ADITIONAL 1/10.06.2008 EMIS DE MINISTERUL ECONOMIEI SI FINANTELOR, ACT ADITIONAL 2/18.06.2015 EMIS DE MINISTERUL ENERGIEI, INTREPRINDERILOR MICI SI MIJLOCII SI MEDIULUI DE AFACERI, ACT ADITIONAL 3/10.02.2016 EMIS DE MINISTERUL ENERGIEI, ACT ADITIONAL 4/02.03.2017 EMIS DE MINISTERUL ENERGIEI);		
B3	Intabulare, drept de CONCESIUNE, dobandit prin Lege 1) DISTRIBUTIE ENERGIE ELECTRICA ROMANIA SA, CIF:14476722	A1, A1.1

C. Partea III. SARCINI .

Inscrieri privind dezmembramintele dreptului de proprietate, drepturi reale de garanție și sarcini	Referințe
NU SUNT	

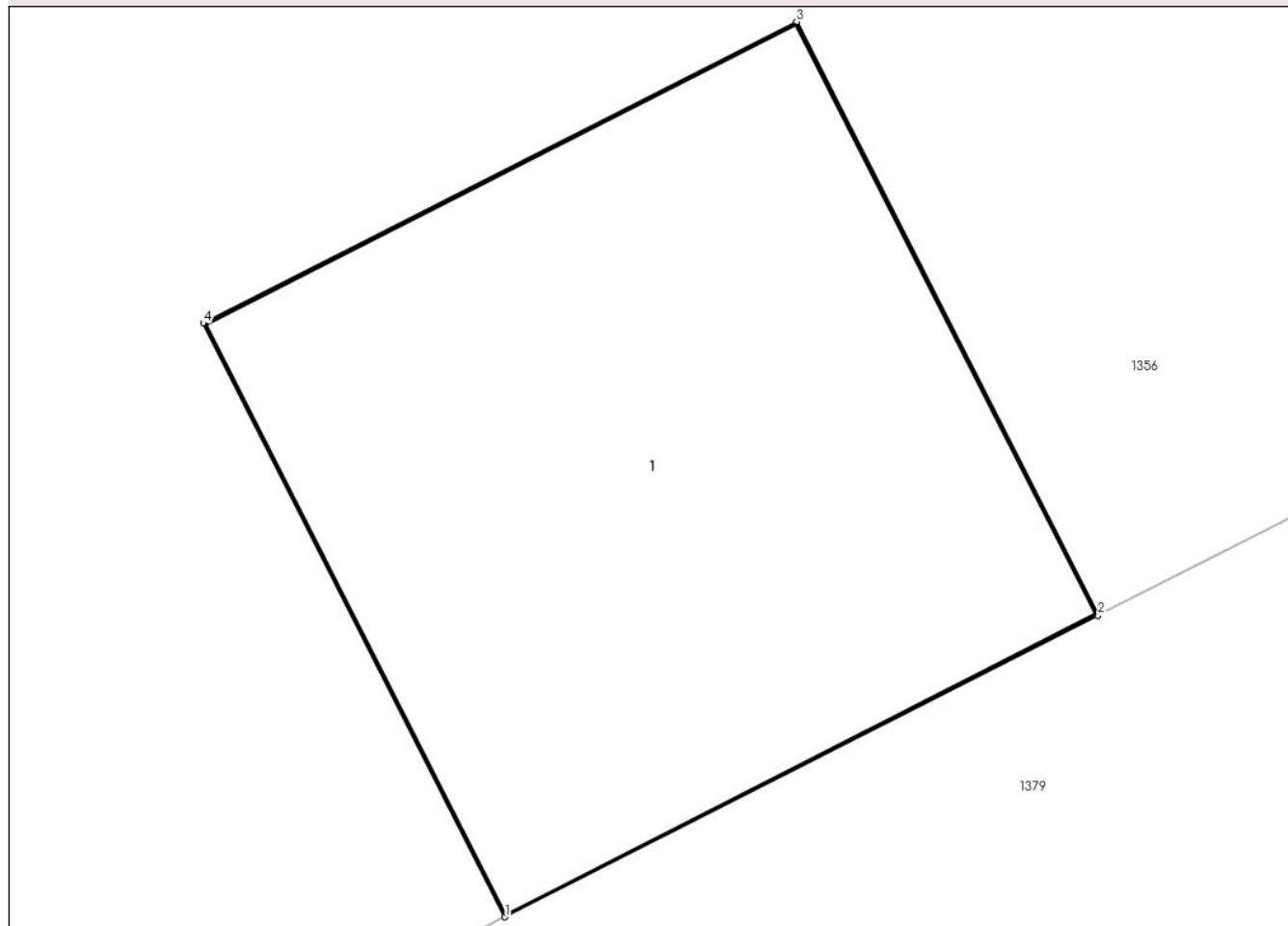
Anexa Nr. 1 La Partea I

Teren

Nr cadastral	Suprafața (mp)*	Observații / Referințe
	1	

* Suprafața este determinată în planul de proiecție Stereo 70.

DETALII LINIARE IMOBIL



Date referitoare la teren

Crt	Categorie folosință	Intra vilan	Suprafața (mp)	Tarla	Parcelă	Nr. topo	Observații / Referințe
1	curti constructii	DA	1	-	-	-	

Date referitoare la construcții

Crt	Număr	Destinație construcție	Supraf. (mp)	Situație juridică	Observații / Referințe
A1.1		construcții industriale și edilitare	1	Cu acte	Nr. niveluri:1; S. construita la sol:1 mp; STALP ENERGIE ELECTRICA LEA 20KV

Lungime Segmente

1) Valorile lungimilor segmentelor sunt obținute din proiecție în plan.

Punct început	X / Y	Punct sfârșit	X / Y	Lungime segment (** (m)
1	570.665,805 415.538,113	2	570.666,875 415.538,657	1.2
2	570.666,875 415.538,657	3	570.666,331 415.539,727	1.2
3	570.666,331 415.539,727	4	570.665,261 415.539,183	1.2

Punct început	X / Y	Punct sfârșit	X / Y	Lungime segment (** (m)
4	570.665,261 415.539,183	1	570.665,805 415.538,113	1.2

** Lungimile segmentelor sunt determinate în planul de proiecție Stereo 70 și sunt rotunjite la 1 milimetru.

*** Distanța dintre puncte este formată din segmente cumulate ce sunt mai mici decât valoarea 1 milimetru.

**DATE DESPRE IMOBILUL NR. 2290**

Oficiul de Cadastru și Publicitate Imobiliară PRAHOVA
Biroul de Cadastru și Publicitate Imobiliară Vălenii de Munte

A. Partea I. Descrierea imobilului

TEREN Intravilan

Adresa: Loc. Scurtesti, Jud. Prahova

Nr. Crt	Nr cadastral Nr. topografic	Suprafața* (mp)	Observații / Referințe
A1		1	Sector cadastral:29 Teren neimprijmit;

Construcții

Crt	Nr cadastral Nr. topografic	Adresa	Observații / Referințe
A1.1		Loc. Scurtesti, Jud. Prahova	Nr. niveluri:1; S. construita la sol:1 mp; STALP ENERGIE ELECTRICA LEA 20KV

B. Partea II. Proprietari și acte

Inscrieri privitoare la dreptul de proprietate și alte drepturi reale		Referințe
/		
Act Normativ nr. 123, din 10/07/2012 emis de PARLAMENTUL ROMANIEI;		
B1	Intabulare, drept de PROPRIETATE, dobandit prin Lege, cota actuala 1/1 1) STATUL ROMAN, CIF:9999999999999	A1, A1.1
Act Normativ nr. 980, din 16/12/2015 emis de GUVERNUL ROMANIEI;		
B2	Intabulare, drept de ADMINISTRARE, dobandit prin Lege 1) MINISTERUL ECONOMIEI, ENERGIEI SI MEDIULUI DE AFACERI, CIF:9999999999999	A1, A1.1
Act Administrativ nr. 9, din 07/10/2005 emis de MINISTERUL ECONOMIEI SI COMERTULUI (ACT ADITIONAL 1/10.06.2008 EMIS DE MINISTERUL ECONOMIEI SI FINANTELOR, ACT ADITIONAL 2/18.06.2015 EMIS DE MINISTERUL ENERGIEI, INTREPRINDERILOR MICI SI MIJLOCII SI MEDIULUI DE AFACERI, ACT ADITIONAL 3/10.02.2016 EMIS DE MINISTERUL ENERGIEI, ACT ADITIONAL 4/02.03.2017 EMIS DE MINISTERUL ENERGIEI);		
B3	Intabulare, drept de CONCESIUNE, dobandit prin Lege 1) DISTRIBUTIE ENERGIE ELECTRICA ROMANIA SA, CIF:14476722	A1, A1.1

C. Partea III. SARCINI .

Inscrieri privind dezmembramintele dreptului de proprietate, drepturi reale de garanție și sarcini	Referințe
NU SUNT	

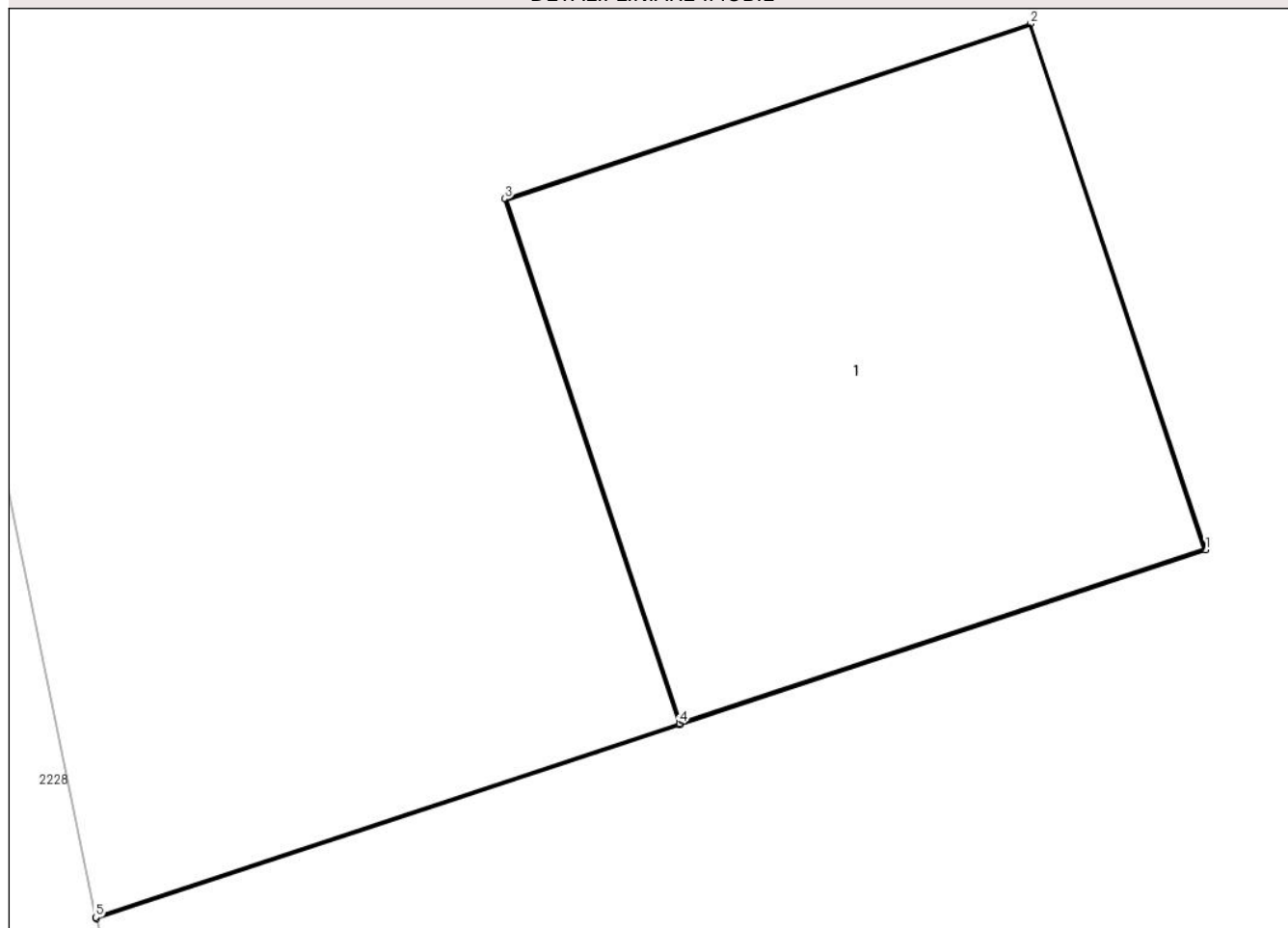
Anexa Nr. 1 La Partea I

Teren

Nr cadastral	Suprafața (mp)*	Observații / Referințe
	1	

* Suprafața este determinată în planul de proiecție Stereo 70.

DETALII LINIARE IMOBIL



Date referitoare la teren

Crt	Categorie folosință	Intra vilan	Suprafața (mp)	Tarla	Parcelă	Nr. topo	Observații / Referințe
1	curti constructii	DA	1	-	-	-	

Date referitoare la construcții

Crt	Număr	Destinație construcție	Supraf. (mp)	Situație juridică	Observații / Referințe
A1.1		construcții industriale și edilitare	1	Cu acte	Nr. niveluri:1; S. construita la sol:1 mp; STALP ENERGIE ELECTRICA LEA 20KV

Lungime Segmente

1) Valorile lungimilor segmentelor sunt obținute din proiecție în plan.

Punct început	X / Y	Punct sfârșit	X / Y	Lungime segment (** (m)
1	570.635,059 415.527,272	2	570.634,68 415.528,411	1.2
2	570.634,68 415.528,411	3	570.633,541 415.528,032	1.2
3	570.633,541 415.528,032	4	570.633,919 415.526,896	1.197

Punct început	X / Y	Punct sfârșit	X / Y	Lungime segment (** (m)
4	570.633,919 415.526,896	5	570.632,656 415.526,477	1.332
5	570.632,656 415.526,477	6	570.632,656 415.526,474	0.003
6	570.632,656 415.526,474	7	570.633,92 415.526,893	1.332
7	570.633,92 415.526,893	1	570.635,059 415.527,272	1.2

** Lungimile segmentelor sunt determinate în planul de proiecție Stereo 70 și sunt rotunjite la 1 milimetru.

*** Distanța dintre puncte este formată din segmente cumulate ce sunt mai mici decât valoarea 1 milimetru.

**DATE DESPRE IMOBILUL NR. 2291**

Oficiul de Cadastru și Publicitate Imobiliară PRAHOVA
Biroul de Cadastru și Publicitate Imobiliară Vălenii de Munte

A. Partea I. Descrierea imobilului

TEREN Intravilan

Adresa: Loc. Scurtesti, Jud. Prahova

Nr. Crt	Nr cadastral Nr. topografic	Suprafața* (mp)	Observații / Referințe
A1		1	Sector cadastral:29 Teren neimprijmit;

Construcții

Crt	Nr cadastral Nr. topografic	Adresa	Observații / Referințe
A1.1		Loc. Scurtesti, Jud. Prahova	Nr. niveluri:1; S. construita la sol:1 mp; STALP ENERGIE ELECTRICA LEA 20KV

B. Partea II. Proprietari și acte

Inscrieri privitoare la dreptul de proprietate și alte drepturi reale		Referințe
/		
Act Normativ nr. 123, din 10/07/2012 emis de PARLAMENTUL ROMANIEI;		
B1	Intabulare, drept de PROPRIETATE, dobandit prin Lege, cota actuala 1/1 1) STATUL ROMAN, CIF:9999999999999	A1, A1.1
Act Normativ nr. 980, din 16/12/2015 emis de GUVERNUL ROMANIEI;		
B2	Intabulare, drept de ADMINISTRARE, dobandit prin Lege 1) MINISTERUL ECONOMIEI, ENERGIEI SI MEDIULUI DE AFACERI, CIF:9999999999999	A1, A1.1
Act Administrativ nr. 9, din 07/10/2005 emis de MINISTERUL ECONOMIEI SI COMERTULUI (ACT ADITIONAL 1/10.06.2008 EMIS DE MINISTERUL ECONOMIEI SI FINANTELOR, ACT ADITIONAL 2/18.06.2015 EMIS DE MINISTERUL ENERGIEI, INTREPRINDERILOR MICI SI MIJLOCII SI MEDIULUI DE AFACERI, ACT ADITIONAL 3/10.02.2016 EMIS DE MINISTERUL ENERGIEI, ACT ADITIONAL 4/02.03.2017 EMIS DE MINISTERUL ENERGIEI);		
B3	Intabulare, drept de CONCESIUNE, dobandit prin Lege 1) DISTRIBUTIE ENERGIE ELECTRICA ROMANIA SA, CIF:14476722	A1, A1.1

C. Partea III. SARCINI .

Inscrieri privind dezmembramintele dreptului de proprietate, drepturi reale de garanție și sarcini	Referințe
NU SUNT	

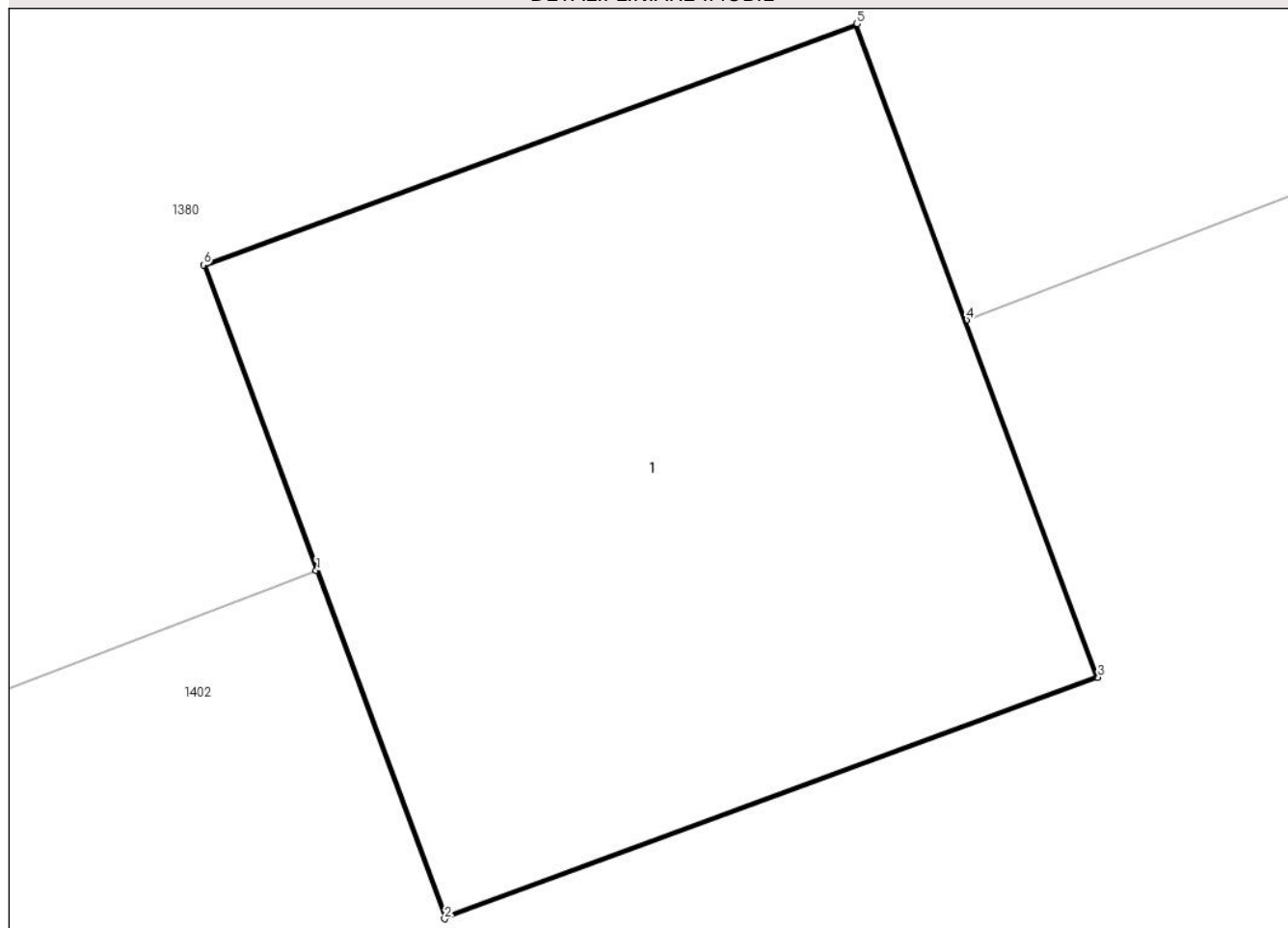
Anexa Nr. 1 La Partea I

Teren

Nr cadastral	Suprafața (mp)*	Observații / Referințe
	1	

* Suprafața este determinată în planul de proiecție Stereo 70.

DETALII LINIARE IMOBIL



Date referitoare la teren

Crt	Categorie folosință	Intra vilan	Suprafața (mp)	Tarla	Parcelă	Nr. topo	Observații / Referințe
1	curți constructii	DA	1	-	-	-	

Date referitoare la construcții

Crt	Număr	Destinație construcție	Supraf. (mp)	Situație juridică	Observații / Referințe
A1.1		construcții industriale și edilitare	1	Cu acte	Nr. niveluri:1; S. construită la sol:1 mp; STALP ENERGIE ELECTRICA LEA 20KV

Lungime Segmente

1) Valorile lungimilor segmentelor sunt obținute din proiecție în plan.

Punct început	X / Y	Punct sfârșit	X / Y	Lungime segment (** (m)
1	570.763,371 415.508,102	2	570.763,593 415.507,502	0.64
2	570.763,593 415.507,502	3	570.764,718 415.507,918	1.2
3	570.764,718 415.507,918	4	570.764,491 415.508,533	0.656

Punct început	X / Y	Punct sfârșit	X / Y	Lungime segment (** (m)
4	570.764,491 415.508,533	5	570.764,303 415.509,044	0.544
5	570.764,303 415.509,044	6	570.763,177 415.508,628	1.2
6	570.763,177 415.508,628	1	570.763,371 415.508,102	0.56

** Lungimile segmentelor sunt determinate în planul de proiecție Stereo 70 și sunt rotunjite la 1 milimetru.

*** Distanța dintre puncte este formată din segmente cumulate ce sunt mai mici decât valoarea 1 milimetru.

**DATE DESPRE IMOBILUL NR. 2292**

Oficiul de Cadastru și Publicitate Imobiliară PRAHOVA
Biroul de Cadastru și Publicitate Imobiliară Vălenii de Munte

A. Partea I. Descrierea imobilului

TEREN Intravilan

Adresa: Loc. Scurtesti, Jud. Prahova

Nr. Crt	Nr cadastral Nr. topografic	Suprafața* (mp)	Observații / Referințe
A1		1	Sector cadastral:29 Teren neimprijmit;

Construcții

Crt	Nr cadastral Nr. topografic	Adresa	Observații / Referințe
A1.1		Loc. Scurtesti, Jud. Prahova	Nr. niveluri:1; S. construita la sol:1 mp; STALP ENERGIE ELECTRICA LEA 20KV

B. Partea II. Proprietari și acte

Inscrieri privitoare la dreptul de proprietate și alte drepturi reale		Referințe
/		
Act Normativ nr. 123, din 10/07/2012 emis de PARLAMENTUL ROMANIEI;		
B1	Intabulare, drept de PROPRIETATE, dobandit prin Lege, cota actuala 1/1 1) STATUL ROMAN, CIF:9999999999999	A1, A1.1
Act Normativ nr. 980, din 16/12/2015 emis de GUVERNUL ROMANIEI;		
B2	Intabulare, drept de ADMINISTRARE, dobandit prin Lege 1) MINISTERUL ECONOMIEI, ENERGIEI SI MEDIULUI DE AFACERI, CIF:9999999999999	A1, A1.1
Act Administrativ nr. 9, din 07/10/2005 emis de MINISTERUL ECONOMIEI SI COMERTULUI (ACT ADITIONAL 1/10.06.2008 EMIS DE MINISTERUL ECONOMIEI SI FINANTELOR, ACT ADITIONAL 2/18.06.2015 EMIS DE MINISTERUL ENERGIEI, INTREPRINDERILOR MICI SI MIJLOCII SI MEDIULUI DE AFACERI, ACT ADITIONAL 3/10.02.2016 EMIS DE MINISTERUL ENERGIEI, ACT ADITIONAL 4/02.03.2017 EMIS DE MINISTERUL ENERGIEI);		
B3	Intabulare, drept de CONCESIUNE, dobandit prin Lege 1) DISTRIBUTIE ENERGIE ELECTRICA ROMANIA SA, CIF:14476722	A1, A1.1

C. Partea III. SARCINI .

Inscrieri privind dezmembramintele dreptului de proprietate, drepturi reale de garanție și sarcini	Referințe
NU SUNT	

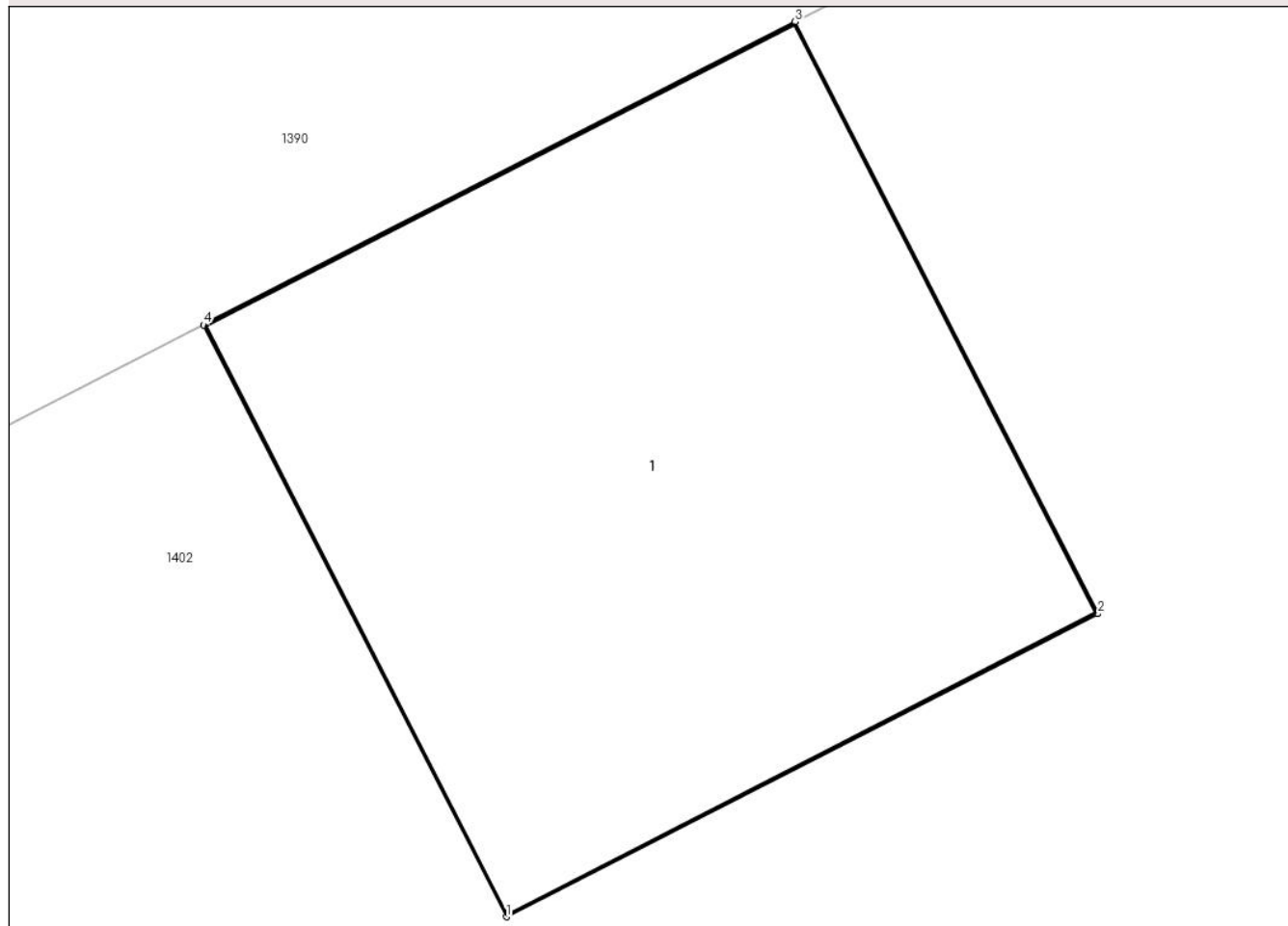
Anexa Nr. 1 La Partea I

Teren

Nr cadastral	Suprafața (mp)*	Observații / Referințe
	1	

* Suprafața este determinată în planul de proiecție Stereo 70.

DETALII LINIARE IMOBIL



Date referitoare la teren

Crt	Categorie folosință	Intra vilan	Suprafața (mp)	Tarla	Parcelă	Nr. topo	Observații / Referințe
1	curți constructii	DA	1	-	-	-	

Date referitoare la construcții

Crt	Număr	Destinație construcție	Supraf. (mp)	Situație juridică	Observații / Referințe
A1.1		construcții industriale și edilitare	1	Cu acte	Nr. niveluri:1; S. construită la sol:1 mp; STALP ENERGIE ELECTRICA LEA 20KV

Lungime Segmente

1) Valorile lungimilor segmentelor sunt obținute din proiecție în plan.

Punct început	X / Y	Punct sfârșit	X / Y	Lungime segment (** (m)
1	570.732,132 415.488,349	2	570.733,201 415.488,896	1.2
2	570.733,201 415.488,896	3	570.732,654 415.489,964	1.2
3	570.732,654 415.489,964	4	570.731,586 415.489,417	1.2

Punct început	X / Y	Punct sfârșit	X / Y	Lungime segment (** (m)
4	570.731,586 415.489,417	1	570.732,132 415.488,349	1.2

** Lungimile segmentelor sunt determinate în planul de proiecție Stereo 70 și sunt rotunjite la 1 milimetru.

*** Distanța dintre puncte este formată din segmente cumulate ce sunt mai mici decât valoarea 1 milimetru.

**DATE DESPRE IMOBILUL NR. 2293**

Oficiul de Cadastru și Publicitate Imobiliară PRAHOVA
Biroul de Cadastru și Publicitate Imobiliară Vălenii de Munte

A. Partea I. Descrierea imobilului

TEREN Intravilan

Adresa: Loc. Scurtesti, Jud. Prahova

Nr. Crt	Nr cadastral Nr. topografic	Suprafața* (mp)	Observații / Referințe
A1		1	Sector cadastral:29 Teren neimprijmit;

Construcții

Crt	Nr cadastral Nr. topografic	Adresa	Observații / Referințe
A1.1		Loc. Scurtesti, Jud. Prahova	Nr. niveluri:1; S. construita la sol:1 mp; STALP ENERGIE ELECTRICA LEA 20KV

B. Partea II. Proprietari și acte

Inscrieri privitoare la dreptul de proprietate și alte drepturi reale		Referințe
/		
Act Normativ nr. 123, din 10/07/2012 emis de PARLAMENTUL ROMANIEI;		
B1	Intabulare, drept de PROPRIETATE, dobandit prin Lege, cota actuala 1/1 1) STATUL ROMAN, CIF:9999999999999	A1, A1.1
Act Normativ nr. 980, din 16/12/2015 emis de GUVERNUL ROMANIEI;		
B2	Intabulare, drept de ADMINISTRARE, dobandit prin Lege 1) MINISTERUL ECONOMIEI, ENERGIEI SI MEDIULUI DE AFACERI, CIF:9999999999999	A1, A1.1
Act Administrativ nr. 9, din 07/10/2005 emis de MINISTERUL ECONOMIEI SI COMERTULUI (ACT ADITIONAL 1/10.06.2008 EMIS DE MINISTERUL ECONOMIEI SI FINANTELOR, ACT ADITIONAL 2/18.06.2015 EMIS DE MINISTERUL ENERGIEI, INTREPRINDERILOR MICI SI MIJLOCII SI MEDIULUI DE AFACERI, ACT ADITIONAL 3/10.02.2016 EMIS DE MINISTERUL ENERGIEI, ACT ADITIONAL 4/02.03.2017 EMIS DE MINISTERUL ENERGIEI);		
B3	Intabulare, drept de CONCESIUNE, dobandit prin Lege 1) DISTRIBUTIE ENERGIE ELECTRICA ROMANIA SA, CIF:14476722	A1, A1.1

C. Partea III. SARCINI .

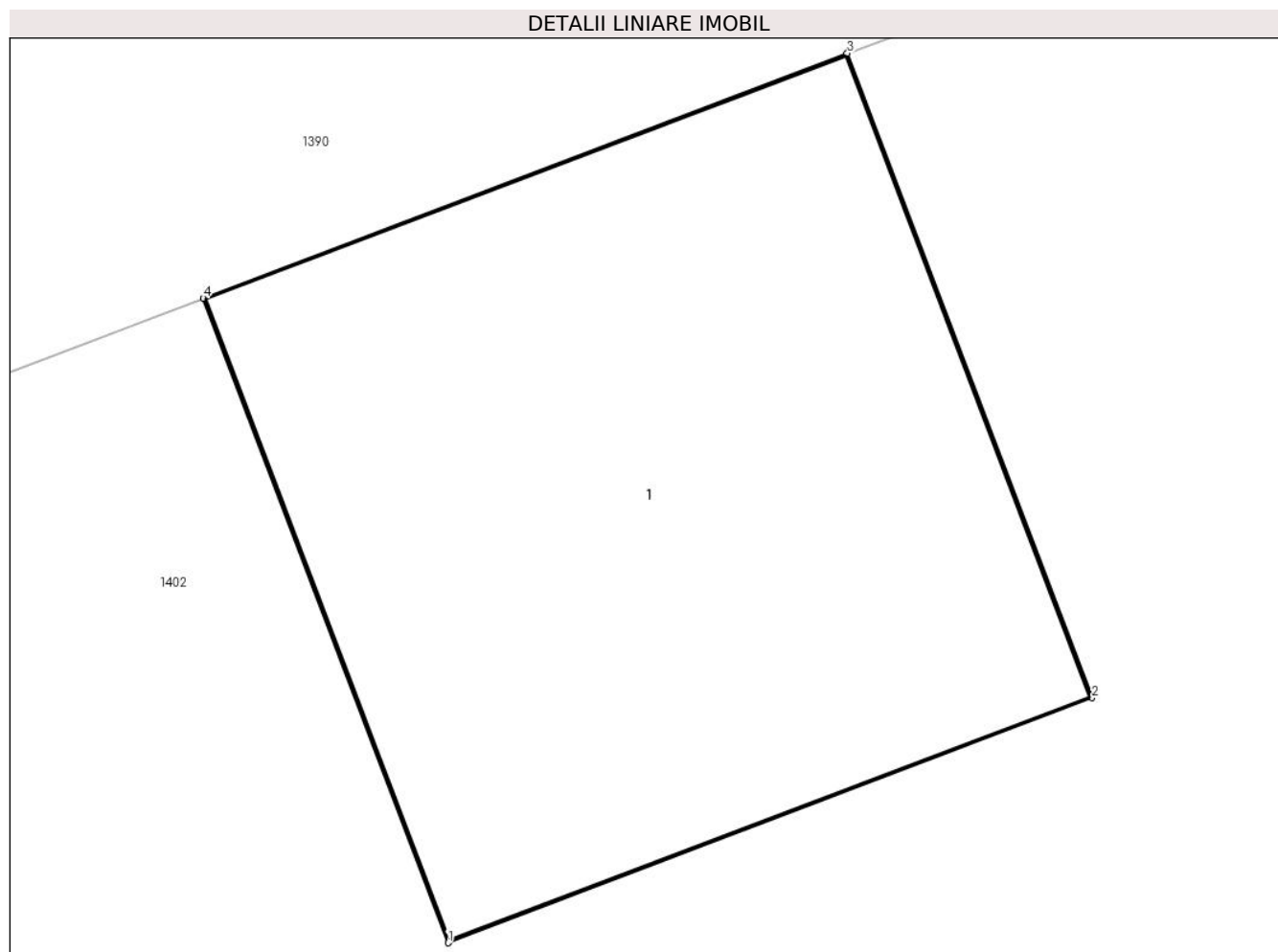
Inscrieri privind dezmembramintele dreptului de proprietate, drepturi reale de garanție și sarcini	Referințe
NU SUNT	

Anexa Nr. 1 La Partea I

Teren

Nr cadastral	Suprafața (mp)*	Observații / Referințe
	1	

* Suprafața este determinată în planul de proiecție Stereo 70.



Date referitoare la teren

Crt	Categorie folosință	Intra vilan	Suprafața (mp)	Tarla	Parcelă	Nr. topo	Observații / Referințe
1	curți constructii	DA	1	-	-	-	

Date referitoare la construcții

Crt	Număr	Destinație construcție	Supraf. (mp)	Situație juridică	Observații / Referințe
A1.1		construcții industriale și edilitare	1	Cu acte	Nr. niveluri:1; S. construita la sol:1 mp; STALP ENERGIE ELECTRICA LEA 20KV

Lungime Segmente

1) Valorile lungimilor segmentelor sunt obținute din proiecție în plan.

Punct început	X / Y	Punct sfârșit	X / Y	Lungime segment (** (m)
1	570.697,229 415.473,219	2	570.698,35 415.473,645	1.2
2	570.698,35 415.473,645	3	570.697,924 415.474,767	1.2
3	570.697,924 415.474,767	4	570.696,802 415.474,341	1.2

Punct început	X / Y	Punct sfârșit	X / Y	Lungime segment (** (m)
4	570.696,802 415.474,341	1	570.697,229 415.473,219	1.2

** Lungimile segmentelor sunt determinate în planul de proiecție Stereo 70 și sunt rotunjite la 1 milimetru.

*** Distanța dintre puncte este formată din segmente cumulate ce sunt mai mici decât valoarea 1 milimetru.

**DATE DESPRE IMOBILUL NR. 2294**

Oficiul de Cadastru și Publicitate Imobiliară PRAHOVA
Biroul de Cadastru și Publicitate Imobiliară Vălenii de Munte

A. Partea I. Descrierea imobilului

TEREN Intravilan

Adresa: Loc. Scurtesti, Jud. Prahova

Nr. Crt	Nr cadastral Nr. topografic	Suprafața* (mp)	Observații / Referințe
A1		1	Sector cadastral:29 Teren neimprijmit;

Construcții

Crt	Nr cadastral Nr. topografic	Adresa	Observații / Referințe
A1.1		Loc. Scurtesti, Jud. Prahova	Nr. niveluri:1; S. construita la sol:1 mp; STALP ENERGIE ELECTRICA LEA 20KV

B. Partea II. Proprietari și acte

Inscrieri privitoare la dreptul de proprietate și alte drepturi reale		Referințe
/		
Act Normativ nr. 123, din 10/07/2012 emis de PARLAMENTUL ROMANIEI;		
B1	Intabulare, drept de PROPRIETATE, dobandit prin Lege, cota actuala 1/1 1) STATUL ROMAN, CIF:9999999999999	A1, A1.1
Act Normativ nr. 980, din 16/12/2015 emis de GUVERNUL ROMANIEI;		
B2	Intabulare, drept de ADMINISTRARE, dobandit prin Lege 1) MINISTERUL ECONOMIEI, ENERGIEI SI MEDIULUI DE AFACERI, CIF:9999999999999	A1, A1.1
Act Administrativ nr. 9, din 07/10/2005 emis de MINISTERUL ECONOMIEI SI COMERTULUI (ACT ADITIONAL 1/10.06.2008 EMIS DE MINISTERUL ECONOMIEI SI FINANTELOR, ACT ADITIONAL 2/18.06.2015 EMIS DE MINISTERUL ENERGIEI, INTREPRINDERILOR MICI SI MIJLOCII SI MEDIULUI DE AFACERI, ACT ADITIONAL 3/10.02.2016 EMIS DE MINISTERUL ENERGIEI, ACT ADITIONAL 4/02.03.2017 EMIS DE MINISTERUL ENERGIEI);		
B3	Intabulare, drept de CONCESIUNE, dobandit prin Lege 1) DISTRIBUTIE ENERGIE ELECTRICA ROMANIA SA, CIF:14476722	A1, A1.1

C. Partea III. SARCINI .

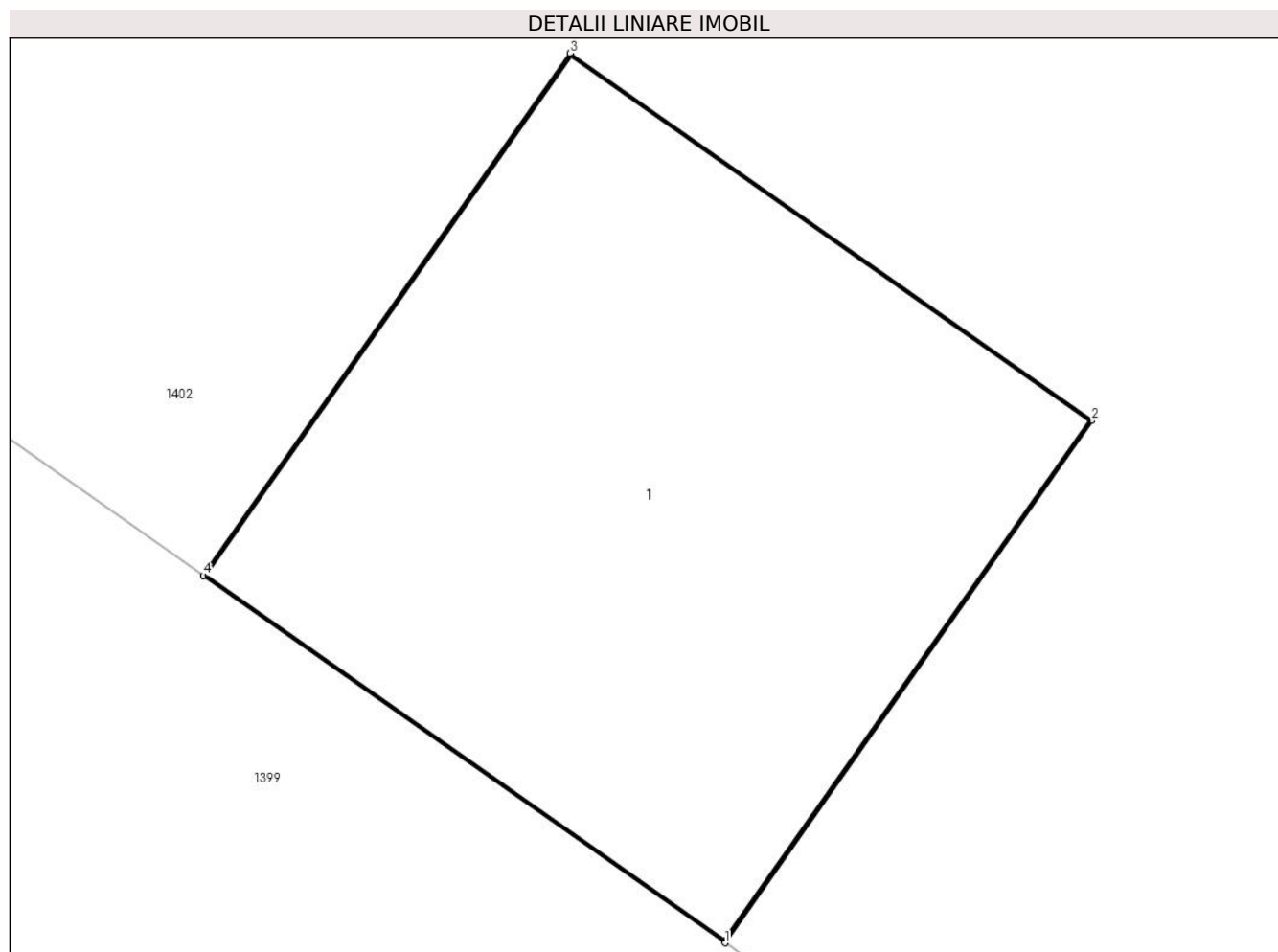
Inscrieri privind dezmembramintele dreptului de proprietate, drepturi reale de garanție și sarcini	Referințe
NU SUNT	

Anexa Nr. 1 La Partea I

Teren

Nr cadastral	Suprafața (mp)*	Observații / Referințe
	1	

* Suprafața este determinată în planul de proiecție Stereo 70.



Date referitoare la teren

Crt	Categorie folosință	Intra vilan	Suprafața (mp)	Tarla	Parcelă	Nr. topo	Observații / Referințe
1	curți constructii	DA	1	-	-	-	

Date referitoare la construcții

Crt	Număr	Destinație construcție	Supraf. (mp)	Situație juridică	Observații / Referințe
A1.1		construcții industriale și edilitare	1	Cu acte	Nr. niveluri:1; S. construita la sol:1 mp; STALP ENERGIE ELECTRICA LEA 20KV

Lungime Segmente

1) Valorile lungimilor segmentelor sunt obținute din proiecție în plan.

Punct început	X / Y	Punct sfârșit	X / Y	Lungime segment (** (m)
1	570.802,274 415.460,725	2	570.802,964 415.461,706	1.2
2	570.802,964 415.461,706	3	570.801,983 415.462,396	1.2
3	570.801,983 415.462,396	4	570.801,292 415.461,415	1.2

Punct început	X / Y	Punct sfârșit	X / Y	Lungime segment (** (m)
4	570.801,292 415.461,415	1	570.802,274 415.460,725	1.2

** Lungimile segmentelor sunt determinate în planul de proiecție Stereo 70 și sunt rotunjite la 1 milimetru.

*** Distanța dintre puncte este formată din segmente cumulate ce sunt mai mici decât valoarea 1 milimetru.

**DATE DESPRE IMOBILUL NR. 2295**

Oficiul de Cadastru și Publicitate Imobiliară PRAHOVA
Biroul de Cadastru și Publicitate Imobiliară Vălenii de Munte

A. Partea I. Descrierea imobilului

TEREN Intravilan

Adresa: Loc. Scurtesti, Jud. Prahova

Nr. Crt	Nr cadastral Nr. topografic	Suprafața* (mp)	Observații / Referințe
A1		1	Sector cadastral:29 Teren neimprejmut;

Construcții

Crt	Nr cadastral Nr. topografic	Adresa	Observații / Referințe
A1.1		Loc. Scurtesti, Jud. Prahova	Nr. niveluri:1; S. construita la sol:1 mp; STALP ENERGIE ELECTRICA LEA 20KW

B. Partea II. Proprietari și acte

Inscrieri privitoare la dreptul de proprietate și alte drepturi reale		Referințe
/		
Act Normativ nr. 123, din 10/07/2012 emis de PARLAMENTUL ROMANIEI;		
B1	Intabulare, drept de PROPRIETATE, dobandit prin Lege, cota actuala 1/1 1) STATUL ROMAN, CIF:9999999999999	A1, A1.1
Act Normativ nr. 980, din 16/12/2015 emis de GUVERNUL ROMANIEI;		
B2	Intabulare, drept de ADMINISTRARE, dobandit prin Lege 1) MINISTERUL ECONOMIEI, ENERGIEI SI MEDIULUI DE AFACERI, CIF:9999999999999	A1, A1.1
Act Administrativ nr. 9, din 07/10/2005 emis de MINISTERUL ECONOMIEI SI COMERTULUI (act aditional 1/10.06.2008 emis de Ministerul Economiei si Finantelor, act aditional 2/18.06.2015 emis de Ministerul Energiei, Intreprinderilor Mici si Mijlocii si Mediului de Afaceri, act aditional 3/10.02.2016 emis de Ministerul Energiei, act aditional 4/02.03.2017 emis de Ministerul Energiei);		
B3	Intabulare, drept de CONCESIUNE, dobandit prin Lege 1) DISTRIBUTIE ENERGIE ELECTRICA ROMANIA SA, CIF:14476722	A1, A1.1

C. Partea III. SARCINI .

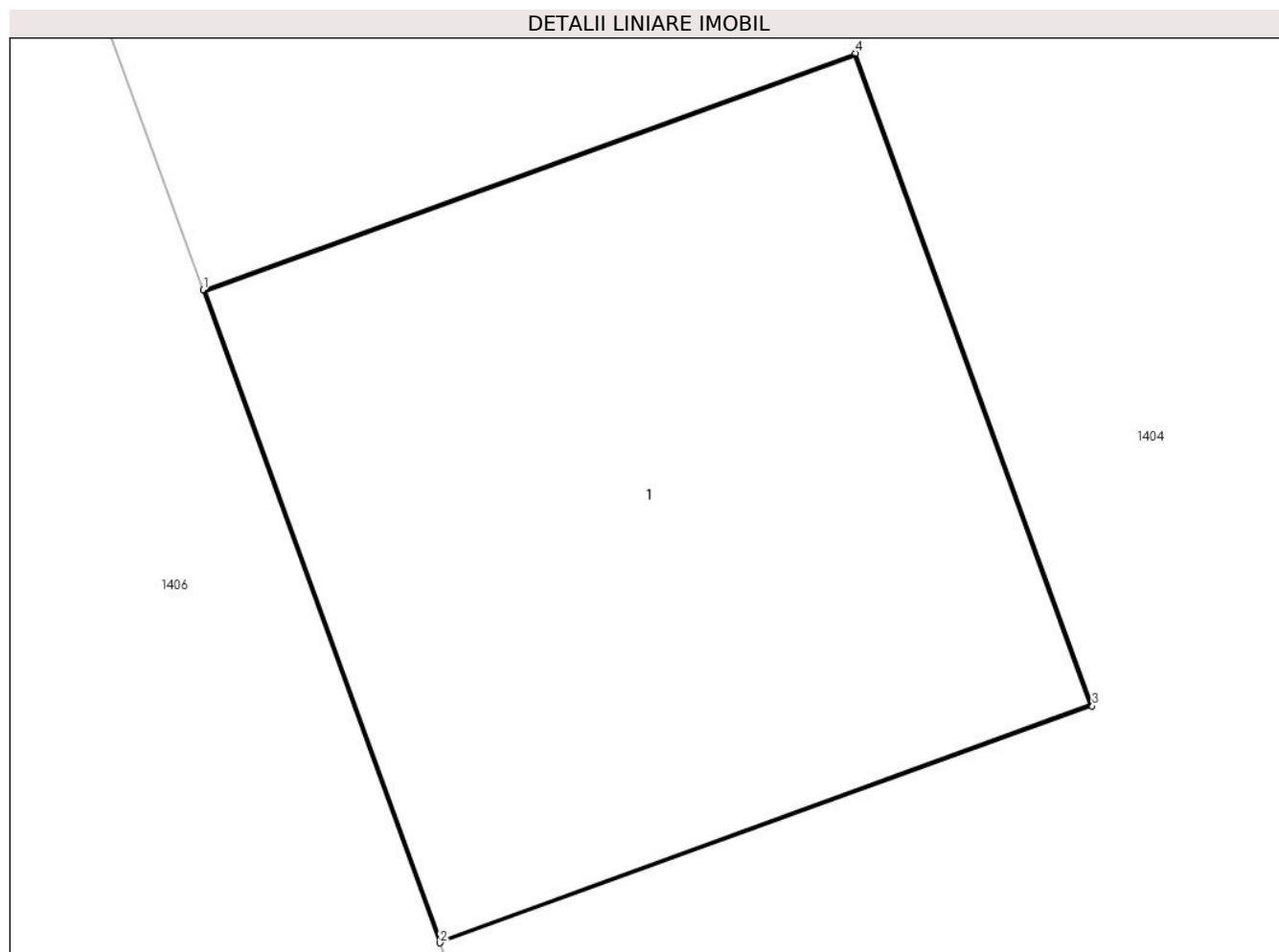
Inscrieri privind dezmembramintele dreptului de proprietate, drepturi reale de garanție și sarcini	Referințe
NU SUNT	

Anexa Nr. 1 La Partea I

Teren

Nr cadastral	Suprafața (mp)*	Observații / Referințe
	1	

* Suprafața este determinată în planul de proiecție Stereo 70.



Date referitoare la teren

Crt	Categorie folosință	Intra vilan	Suprafața (mp)	Tarla	Parcelă	Nr. topo	Observații / Referințe
1	curti constructii	DA	1	-	-	-	

Date referitoare la construcții

Crt	Număr	Destinație construcție	Supraf. (mp)	Situație juridică	Observații / Referințe
A1.1		construcții industriale și edilitare	1	Cu acte	Nr. niveluri:1; S. construita la sol:1 mp; STALP ENERGIE ELECTRICA LEA 20KW

Lungime Segmente

1) Valorile lungimilor segmentelor sunt obținute din proiecție în plan.

Punct început	X / Y	Punct sfârșit	X / Y	Lungime segment (** (m)
1	570.743,147 415.458,616	2	570.743,556 415.457,488	1.2
2	570.743,556 415.457,488	3	570.744,684 415.457,897	1.2
3	570.744,684 415.457,897	4	570.744,275 415.459,025	1.2

Punct început	X / Y	Punct sfârșit	X / Y	Lungime segment (** (m)
4	570.744,275 415.459,025	1	570.743,147 415.458,616	1.2

** Lungimile segmentelor sunt determinate în planul de proiecție Stereo 70 și sunt rotunjite la 1 milimetru.

*** Distanța dintre puncte este formată din segmente cumulate ce sunt mai mici decât valoarea 1 milimetru.

**DATE DESPRE IMOBILUL NR. 2296**

Oficiul de Cadastru și Publicitate Imobiliară PRAHOVA
Biroul de Cadastru și Publicitate Imobiliară Vălenii de Munte

A. Partea I. Descrierea imobilului

TEREN Intravilan

Adresa: Loc. Scurtesti, Jud. Prahova

Nr. Crt	Nr cadastral Nr. topografic	Suprafața* (mp)	Observații / Referințe
A1		1	Sector cadastral:29 Teren neimpregmuit;

Construcții

Crt	Nr cadastral Nr. topografic	Adresa	Observații / Referințe
A1.1		Loc. Scurtesti, Jud. Prahova	Nr. niveluri:1; S. construita la sol:1 mp; STALP ENERGIE ELECTRICA LEA 20KV

B. Partea II. Proprietari și acte

Inscrieri privitoare la dreptul de proprietate și alte drepturi reale		Referințe
/		
Act Normativ nr. 123, din 10/07/2012 emis de PARLAMENTUL ROMANIEI;		
B1	Intabulare, drept de PROPRIETATE, dobandit prin Lege, cota actuala 1/1 1) STATUL ROMAN, CIF:9999999999999	A1, A1.1
Act Normativ nr. 980, din 16/12/2015 emis de GUVERNUL ROMANIEI;		
B2	Intabulare, drept de ADMINISTRARE, dobandit prin Lege 1) MINISTERUL ECONOMIEI, ENERGIEI SI MEDIULUI DE AFACERI, CIF:9999999999999	A1, A1.1
Act Administrativ nr. 9, din 07/10/2005 emis de MINISTERUL ECONOMIEI SI COMERTULUI (ACT ADITIONAL 1/10.06.2008 EMIS DE MINISTERUL ECONOMIEI SI FINANTELOR, ACT ADITIONAL 2/18.06.2015 EMIS DE MINISTERUL ENERGIEI, INTREPRINDERILOR MICI SI MIJLOCII SI MEDIULUI DE AFACERI, ACT ADITIONAL 3/10.02.2016 EMIS DE MINISTERUL ENERGIEI, ACT ADITIONAL 4/02.03.2017 EMIS DE MINISTERUL ENERGIEI);		
B3	Intabulare, drept de CONCESIUNE, dobandit prin Lege 1) DISTRIBUTIE ENERGIE ELECTRICA ROMANIA SA, CIF:14476722	A1, A1.1

C. Partea III. SARCINI .

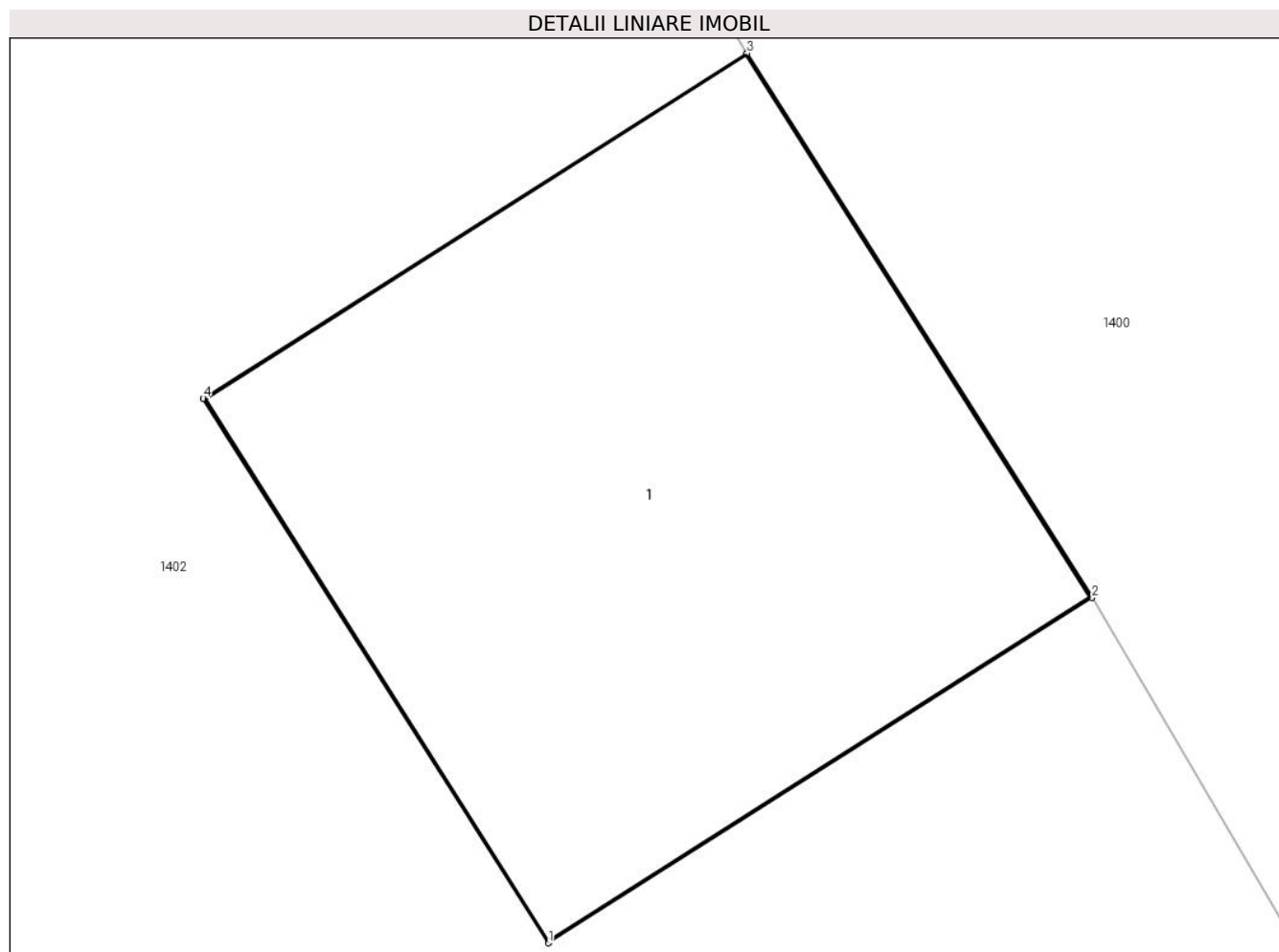
Inscrieri privind dezmembramintele dreptului de proprietate, drepturi reale de garanție și sarcini	Referințe
NU SUNT	

Anexa Nr. 1 La Partea I

Teren

Nr cadastral	Suprafața (mp)*	Observații / Referințe
	1	

* Suprafața este determinată în planul de proiecție Stereo 70.



Date referitoare la teren

Crt	Categorie folosință	Intra vilan	Suprafața (mp)	Tarla	Parcelă	Nr. topo	Observații / Referințe
1	curți constructii	DA	1	-	-	-	

Date referitoare la construcții

Crt	Număr	Destinație construcție	Supraf. (mp)	Situație juridică	Observații / Referințe
A1.1		construcții industriale și edilitare	1	Cu acte	Nr. niveluri:1; S. construita la sol:1 mp; STALP ENERGIE ELECTRICA LEA 20KV

Lungime Segmente

1) Valorile lungimilor segmentelor sunt obținute din proiecție în plan.

Punct început	X / Y	Punct sfârșit	X / Y	Lungime segment (** (m)
1	570.827,067 415.440,187	2	570.828,08 415.440,83	1.2
2	570.828,08 415.440,83	3	570.827,437 415.441,843	1.2
3	570.827,437 415.441,843	4	570.826,424 415.441,2	1.2

Punct început	X / Y	Punct sfârșit	X / Y	Lungime segment (** (m)
4	570.826,424 415.441,2	1	570.827,067 415.440,187	1.2

** Lungimile segmentelor sunt determinate în planul de proiecție Stereo 70 și sunt rotunjite la 1 milimetru.

*** Distanța dintre puncte este formată din segmente cumulate ce sunt mai mici decât valoarea 1 milimetru.

**DATE DESPRE IMOBILUL NR. 2297**

Oficiul de Cadastru și Publicitate Imobiliară PRAHOVA
Biroul de Cadastru și Publicitate Imobiliară Vălenii de Munte

A. Partea I. Descrierea imobilului

TEREN Intravilan

Adresa: Loc. Scurtesti, Jud. Prahova

Nr. Crt	Nr cadastral Nr. topografic	Suprafața* (mp)	Observații / Referințe
A1		1	Sector cadastral:29 Teren neimprijmit;

Construcții

Crt	Nr cadastral Nr. topografic	Adresa	Observații / Referințe
A1.1		Loc. Scurtesti, Jud. Prahova	Nr. niveluri:1; S. construita la sol:1 mp; STALP ENERGIE ELECTRICA LEA 20KW

B. Partea II. Proprietari și acte

Inscrieri privitoare la dreptul de proprietate și alte drepturi reale		Referințe
/		
Act Normativ nr. 123, din 10/07/2012 emis de PARLAMENTUL ROMANIEI;		
B1	Intabulare, drept de PROPRIETATE, dobandit prin Lege, cota actuala 1/1 1) STATUL ROMAN, CIF:9999999999999	A1, A1.1
Act Normativ nr. 980, din 16/12/2015 emis de GUVERNUL ROMANIEI;		
B2	Intabulare, drept de ADMINISTRARE, dobandit prin Lege 1) MINISTERUL ECONOMIEI, ENERGIEI SI MEDIULUI DE AFACERI, CIF:9999999999999	A1, A1.1
Act Administrativ nr. 9, din 07/10/2005 emis de MINISTERUL ECONOMIEI SI COMERTULUI (act aditional 1/10.06.2008 emis de Ministerul Economiei si Finantelor, act aditional 2/18.06.2015 emis de Ministerul Energiei, Intreprinderilor Mici si Mijlocii si Mediului de Afaceri, act aditional 3/10.02.2016 emis de Ministerul Energiei, act aditional 4/02.03.2017 emis de Ministerul Energiei);		
B3	Intabulare, drept de CONCESIUNE, dobandit prin Lege 1) DISTRIBUTIE ENERGIE ELECTRICA ROMANIA SA, CIF:14476722	A1, A1.1

C. Partea III. SARCINI .

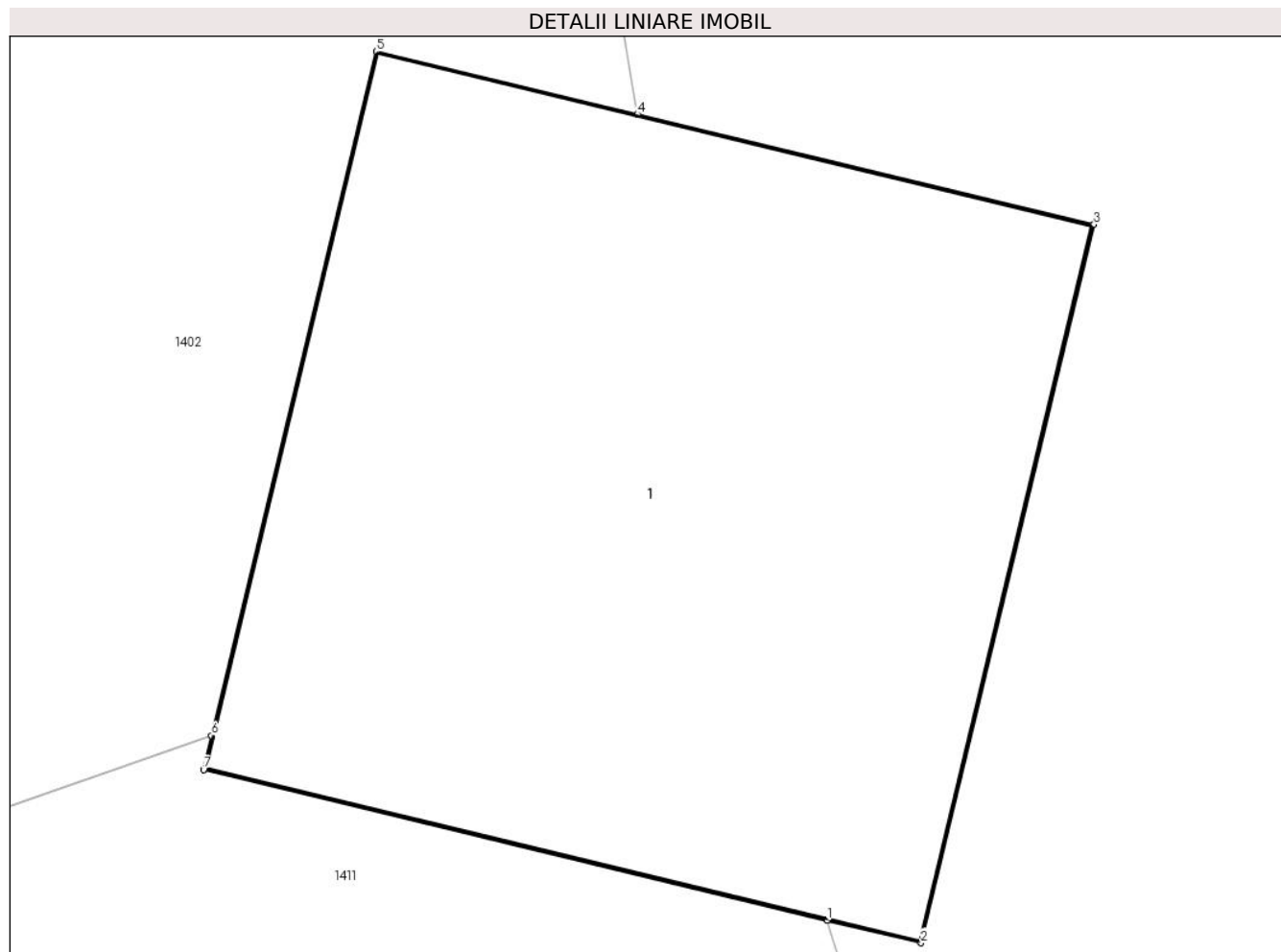
Inscrieri privind dezmembramintele dreptului de proprietate, drepturi reale de garanție și sarcini	Referințe
NU SUNT	

Anexa Nr. 1 La Partea I

Teren

Nr cadastral	Suprafața (mp)*	Observații / Referințe
	1	

* Suprafața este determinată în planul de proiecție Stereo 70.



Date referitoare la teren

Crt	Categorie folosință	Intra vilan	Suprafața (mp)	Tarla	Parcelă	Nr. topo	Observații / Referințe
1	curți constructii	DA	1	-	-	-	

Date referitoare la construcții

Crt	Număr	Destinație construcție	Supraf. (mp)	Situație juridică	Observații / Referințe
A1.1		construcții industriale și edilitare	1	Cu acte	Nr. niveluri:1; S. construită la sol:1 mp; STALP ENERGIE ELECTRICA LEA 20KW

Lungime Segmente

1) Valorile lungimilor segmentelor sunt obținute din proiecție în plan.

Punct început	X / Y	Punct sfârșit	X / Y	Lungime segment (** (m))
1	570.958,904 415.438,857	2	570.959,056 415.438,82	0.157
2	570.959,056 415.438,82	3	570.959,338 415.439,986	1.2
3	570.959,338 415.439,986	4	570.958,596 415.440,165	0.763

Punct început	X / Y	Punct sfârșit	X / Y	Lungime segment (** (m)
4	570.958,596 415.440,165	5	570.958,171 415.440,268	0.437
5	570.958,171 415.440,268	6	570.957,903 415.439,156	1.143
6	570.957,903 415.439,156	7	570.957,89 415.439,101	0.057
7	570.957,89 415.439,101	1	570.958,904 415.438,857	1.043

** Lungimile segmentelor sunt determinate în planul de proiecție Stereo 70 și sunt rotunjite la 1 milimetru.

*** Distanța dintre puncte este formată din segmente cumulate ce sunt mai mici decât valoarea 1 milimetru.

**DATE DESPRE IMOBILUL NR. 2298**

Oficiul de Cadastru și Publicitate Imobiliară PRAHOVA
Biroul de Cadastru și Publicitate Imobiliară Vălenii de Munte

A. Partea I. Descrierea imobilului

TEREN Intravilan

Adresa: Loc. Scurtesti, Jud. Prahova

Nr. Crt	Nr cadastral Nr. topografic	Suprafața* (mp)	Observații / Referințe
A1		1	Sector cadastral:29 Teren neimpregmuit;

Construcții

Crt	Nr cadastral Nr. topografic	Adresa	Observații / Referințe
A1.1		Loc. Scurtesti, Jud. Prahova	Nr. niveluri:1; S. construita la sol:1 mp; STALP ENERGIE ELECTRICA LEA 20KV

B. Partea II. Proprietari și acte

Inscrieri privitoare la dreptul de proprietate și alte drepturi reale		Referințe
/		
Act Normativ nr. 123, din 10/07/2012 emis de PARLAMENTUL ROMANIEI;		
B1	Intabulare, drept de PROPRIETATE, dobandit prin Lege, cota actuala 1/1 1) STATUL ROMAN, CIF:9999999999999	A1, A1.1
Act Normativ nr. 980, din 16/12/2015 emis de GUVERNUL ROMANIEI;		
B2	Intabulare, drept de ADMINISTRARE, dobandit prin Lege 1) MINISTERUL ECONOMIEI, ENERGIEI SI MEDIULUI DE AFACERI, CIF:9999999999999	A1, A1.1
Act Administrativ nr. 9, din 07/10/2005 emis de MINISTERUL ECONOMIEI SI COMERTULUI (ACT ADITIONAL 1/10.06.2008 EMIS DE MINISTERUL ECONOMIEI SI FINANTELOR, ACT ADITIONAL 2/18.06.2015 EMIS DE MINISTERUL ENERGIEI, INTREPRINDERILOR MICI SI MIJLOCII SI MEDIULUI DE AFACERI, ACT ADITIONAL 3/10.02.2016 EMIS DE MINISTERUL ENERGIEI, ACT ADITIONAL 4/02.03.2017 EMIS DE MINISTERUL ENERGIEI);		
B3	Intabulare, drept de CONCESIUNE, dobandit prin Lege 1) DISTRIBUTIE ENERGIE ELECTRICA ROMANIA SA, CIF:14476722	A1, A1.1

C. Partea III. SARCINI .

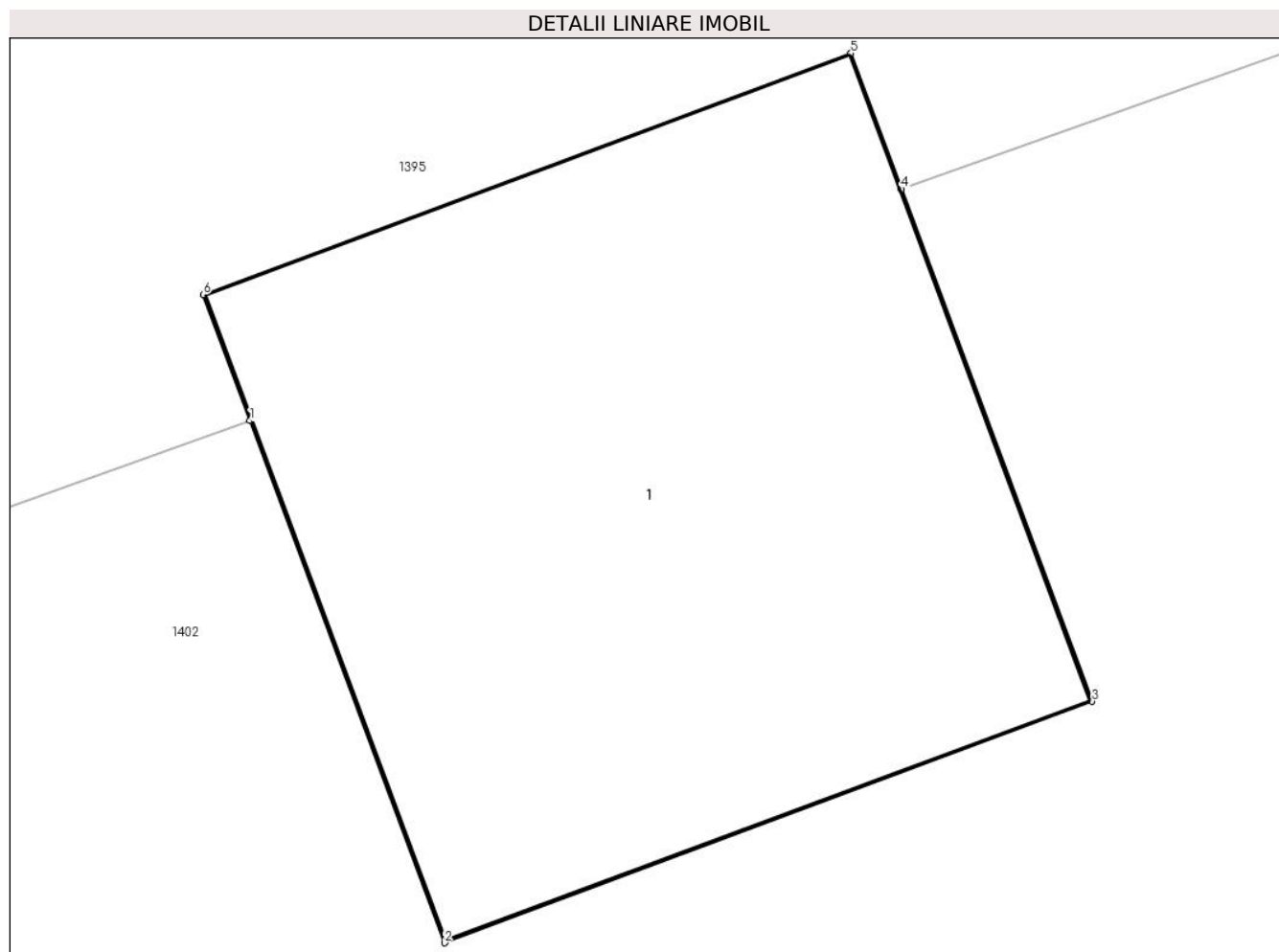
Inscrieri privind dezmembramintele dreptului de proprietate, drepturi reale de garanție și sarcini	Referințe
NU SUNT	

Anexa Nr. 1 La Partea I

Teren

Nr cadastral	Suprafața (mp)*	Observații / Referințe
	1	

* Suprafața este determinată în planul de proiecție Stereo 70.



Date referitoare la teren

Crt	Categorie folosință	Intra vilan	Suprafața (mp)	Tarla	Parcelă	Nr. topo	Observații / Referințe
1	curti constructii	DA	1	-	-	-	

Date referitoare la construcții

Crt	Număr	Destinație construcție	Supraf. (mp)	Situație juridică	Observații / Referințe
A1.1		construcții industriale și edilitare	1	Cu acte	Nr. niveluri:1; S. construita la sol:1 mp; STALP ENERGIE ELECTRICA LEA 20KV

Lungime Segmente

1) Valorile lungimilor segmentelor sunt obținute din proiecție în plan.

Punct început	X / Y	Punct sfârșit	X / Y	Lungime segment (** (m))
1	570.933,101 415.434,973	2	570.933,439 415.434,067	0.967
2	570.933,439 415.434,067	3	570.934,563 415.434,486	1.2
3	570.934,563 415.434,486	4	570.934,232 415.435,375	0.948

Punct început	X / Y	Punct sfârșit	X / Y	Lungime segment (** (m)
4	570.934,232 415.435,375	5	570.934,144 415.435,61	0.252
5	570.934,144 415.435,61	6	570.933,02 415.435,192	1.2
6	570.933,02 415.435,192	1	570.933,101 415.434,973	0.233

** Lungimile segmentelor sunt determinate în planul de proiecție Stereo 70 și sunt rotunjite la 1 milimetru.

*** Distanța dintre puncte este formată din segmente cumulate ce sunt mai mici decât valoarea 1 milimetru.

**DATE DESPRE IMOBILUL NR. 2299**

Oficiul de Cadastru și Publicitate Imobiliară PRAHOVA
Biroul de Cadastru și Publicitate Imobiliară Vălenii de Munte

A. Partea I. Descrierea imobilului

TEREN Intravilan

Adresa: Loc. Scurtesti, Jud. Prahova

Nr. Crt	Nr cadastral Nr. topografic	Suprafața* (mp)	Observații / Referințe
A1		1	Sector cadastral:29 Teren neimpregmuit;

Construcții

Crt	Nr cadastral Nr. topografic	Adresa	Observații / Referințe
A1.1		Loc. Scurtesti, Jud. Prahova	Nr. niveluri:1; S. construita la sol:1 mp; STALP ENERGIE ELECTRICA LEA 20KW

B. Partea II. Proprietari și acte

Inscrieri privitoare la dreptul de proprietate și alte drepturi reale		Referințe
/		
Act Normativ nr. 123, din 10/07/2012 emis de PARLAMENTUL ROMANIEI;		
B1	Intabulare, drept de PROPRIETATE, dobandit prin Lege, cota actuala 1/1 1) STATUL ROMAN, CIF:9999999999999	A1, A1.1
Act Normativ nr. 980, din 16/12/2015 emis de GUVERNUL ROMANIEI;		
B2	Intabulare, drept de ADMINISTRARE, dobandit prin Lege 1) MINISTERUL ECONOMIEI, ENERGIEI SI MEDIULUI DE AFACERI, CIF:9999999999999	A1, A1.1
Act Administrativ nr. 9, din 07/10/2005 emis de MINISTERUL ECONOMIEI SI COMERTULUI (act aditional 1/10.06.2008 emis de Ministerul Economiei si Finantelor, act aditional 2/18.06.2015 emis de Ministerul Energiei, Intreprinderilor Mici si Mijlocii si Mediului de Afaceri, act aditional 3/10.02.2016 emis de Ministerul Energiei, act aditional 4/02.03.2017 emis de Ministerul Energiei);		
B3	Intabulare, drept de CONCESIUNE, dobandit prin Lege 1) DISTRIBUTIE ENERGIE ELECTRICA ROMANIA SA, CIF:14476722	A1, A1.1

C. Partea III. SARCINI .

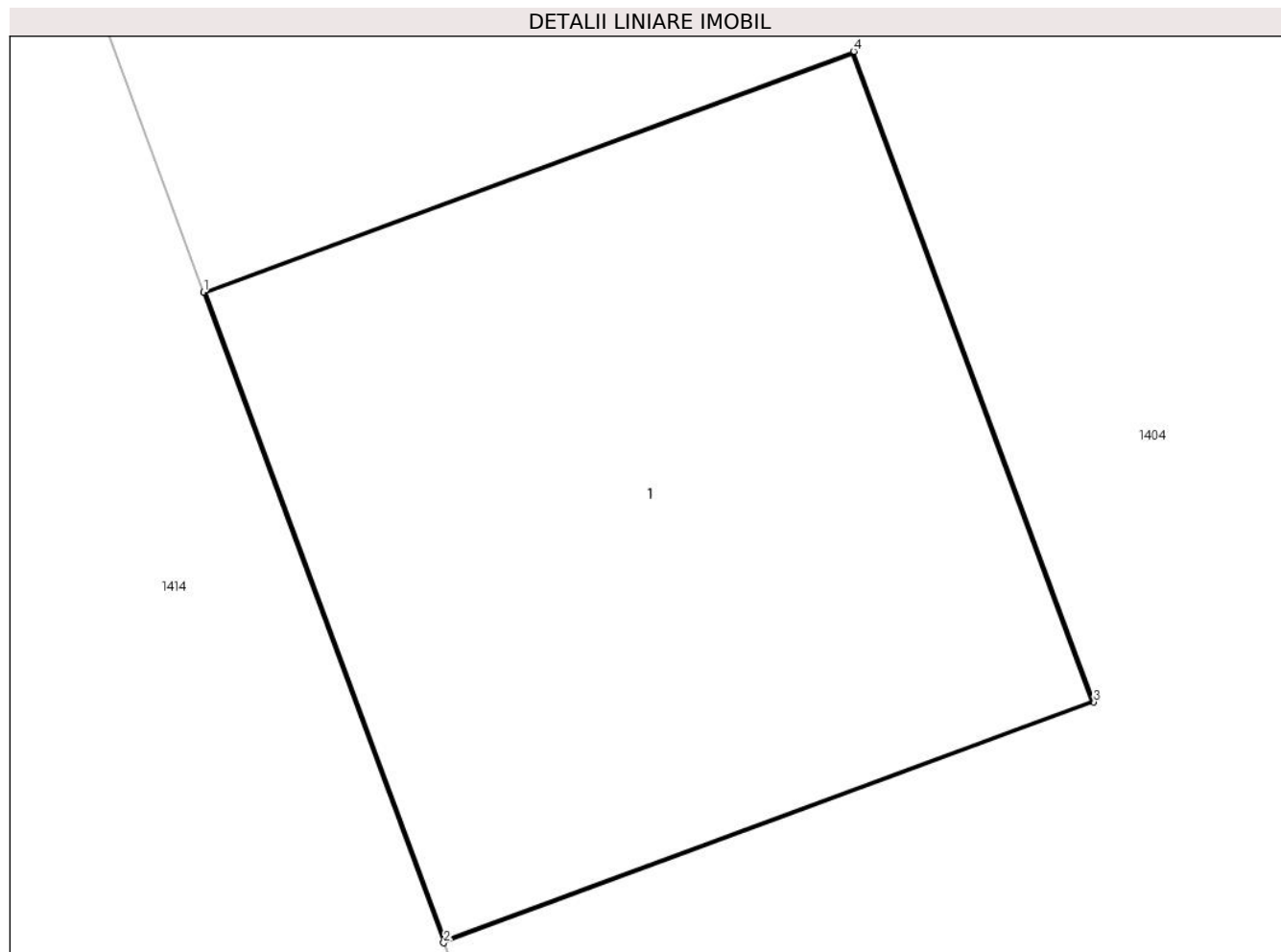
Inscrieri privind dezmembramintele dreptului de proprietate, drepturi reale de garanție și sarcini	Referințe
NU SUNT	

Anexa Nr. 1 La Partea I

Teren

Nr cadastral	Suprafața (mp)*	Observații / Referințe
	1	

* Suprafața este determinată în planul de proiecție Stereo 70.



Date referitoare la teren

Crt	Categorie folosință	Intra vilan	Suprafața (mp)	Tarla	Parcelă	Nr. topo	Observații / Referințe
1	curti constructii	DA	1	-	-	-	

Date referitoare la construcții

Crt	Număr	Destinație construcție	Supraf. (mp)	Situație juridică	Observații / Referințe
A1.1		construcții industriale și edilitare	1	Cu acte	Nr. niveluri:1; S. construita la sol:1 mp; STALP ENERGIE ELECTRICA LEA 20KW

Lungime Segmente

1) Valorile lungimilor segmentelor sunt obținute din proiecție în plan.

Punct început	X / Y	Punct sfârșit	X / Y	Lungime segment (** (m)
1	570.752,927 415.430,054	2	570.753,343 415.428,929	1.2
2	570.753,343 415.428,929	3	570.754,469 415.429,345	1.2
3	570.754,469 415.429,345	4	570.754,053 415.430,471	1.2

Punct început	X / Y	Punct sfârșit	X / Y	Lungime segment (** (m)
4	570.754,053 415.430,471	1	570.752,927 415.430,054	1.2

** Lungimile segmentelor sunt determinate în planul de proiecție Stereo 70 și sunt rotunjite la 1 milimetru.

*** Distanța dintre puncte este formată din segmente cumulate ce sunt mai mici decât valoarea 1 milimetru.

**DATE DESPRE IMOBILUL NR. 2300**

Oficiul de Cadastru și Publicitate Imobiliară PRAHOVA
Biroul de Cadastru și Publicitate Imobiliară Vălenii de Munte

A. Partea I. Descrierea imobilului

TEREN Intravilan

Adresa: Loc. Scurtesti, Jud. Prahova

Nr. Crt	Nr cadastral Nr. topografic	Suprafața* (mp)	Observații / Referințe
A1		1	Sector cadastral:29 Teren neimpregmuit;

Construcții

Crt	Nr cadastral Nr. topografic	Adresa	Observații / Referințe
A1.1		Loc. Scurtesti, Jud. Prahova	Nr. niveluri:1; S. construita la sol:1 mp; STALP ENERGIE ELECTRICA LEA 20KV

B. Partea II. Proprietari și acte

Inscrieri privitoare la dreptul de proprietate și alte drepturi reale		Referințe
/		
Act Normativ nr. 123, din 10/07/2012 emis de PARLAMENTUL ROMANIEI;		
B1	Intabulare, drept de PROPRIETATE, dobandit prin Lege, cota actuala 1/1 1) STATUL ROMAN, CIF:9999999999999	A1, A1.1
Act Normativ nr. 980, din 16/12/2015 emis de GUVERNUL ROMANIEI;		
B2	Intabulare, drept de ADMINISTRARE, dobandit prin Lege 1) MINISTERUL ECONOMIEI, ENERGIEI SI MEDIULUI DE AFACERI, CIF:9999999999999	A1, A1.1
Act Administrativ nr. 9, din 07/10/2005 emis de MINISTERUL ECONOMIEI SI COMERTULUI (ACT ADITIONAL 1/10.06.2008 EMIS DE MINISTERUL ECONOMIEI SI FINANTELOR, ACT ADITIONAL 2/18.06.2015 EMIS DE MINISTERUL ENERGIEI, INTREPRINDERILOR MICI SI MIJLOCII SI MEDIULUI DE AFACERI, ACT ADITIONAL 3/10.02.2016 EMIS DE MINISTERUL ENERGIEI, ACT ADITIONAL 4/02.03.2017 EMIS DE MINISTERUL ENERGIEI);		
B3	Intabulare, drept de CONCESIUNE, dobandit prin Lege 1) DISTRIBUTIE ENERGIE ELECTRICA ROMANIA SA, CIF:14476722	A1, A1.1

C. Partea III. SARCINI .

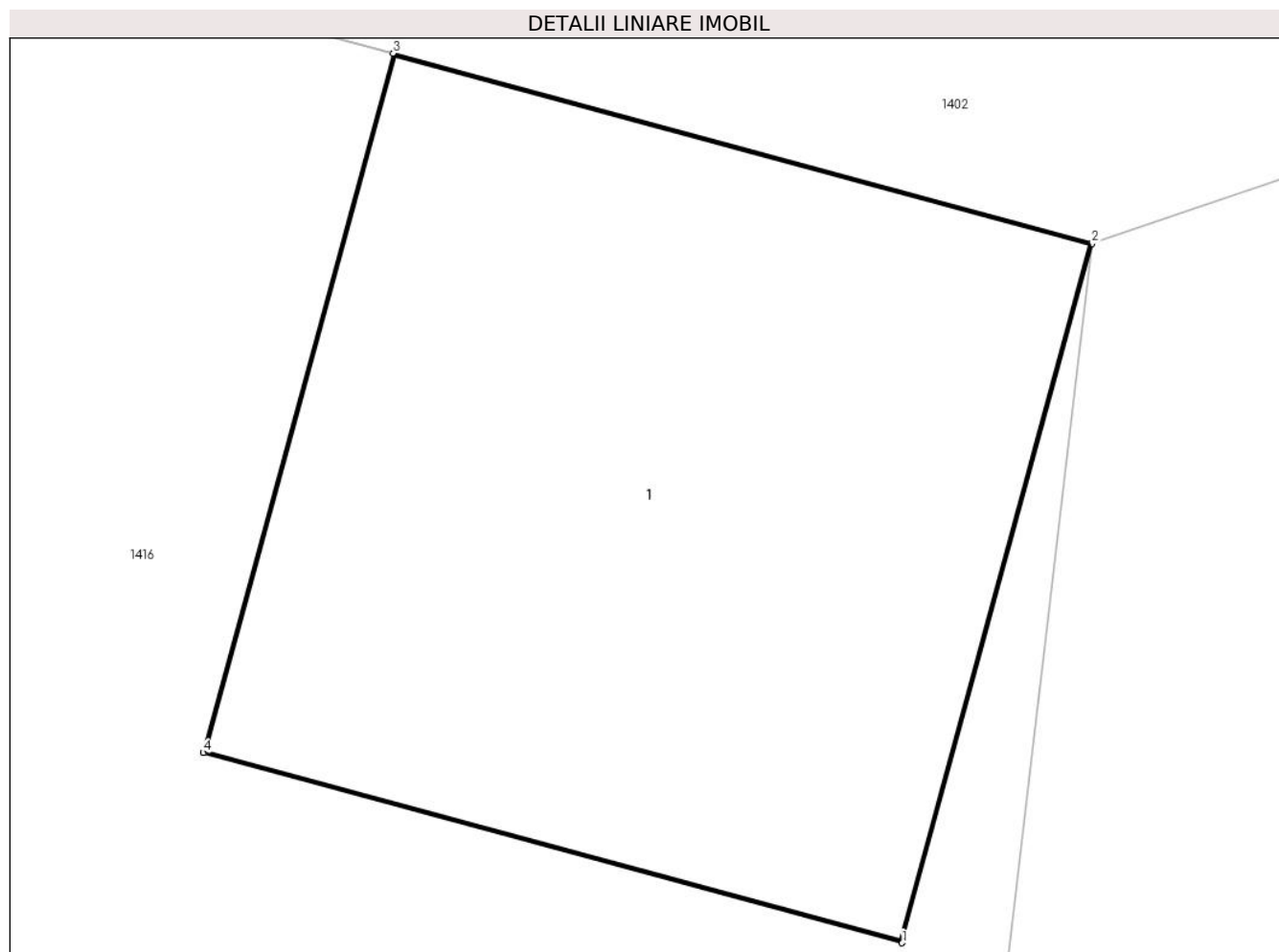
Inscrieri privind dezmembramintele dreptului de proprietate, drepturi reale de garanție și sarcini	Referințe
NU SUNT	

Anexa Nr. 1 La Partea I

Teren

Nr cadastral	Suprafața (mp)*	Observații / Referințe
	1	

* Suprafața este determinată în planul de proiecție Stereo 70.



Date referitoare la teren

Crt	Categorie folosință	Intra vilan	Suprafața (mp)	Tarla	Parcelă	Nr. topo	Observații / Referințe
1	curți constructii	DA	1	-	-	-	

Date referitoare la construcții

Crt	Număr	Destinație construcție	Supraf. (mp)	Situație juridică	Observații / Referințe
A1.1		construcții industriale și edilitare	1	Cu acte	Nr. niveluri:1; S. construita la sol:1 mp; STALP ENERGIE ELECTRICA LEA 20KV

Lungime Segmente

1) Valorile lungimilor segmentelor sunt obținute din proiecție în plan.

Punct început	X / Y	Punct sfârșit	X / Y	Lungime segment (** (m)
1	570.917,527 415.422,872	2	570.917,842 415.424,03	1.2
2	570.917,842 415.424,03	3	570.916,684 415.424,345	1.2
3	570.916,684 415.424,345	4	570.916,369 415.423,187	1.2

Punct început	X / Y	Punct sfârșit	X / Y	Lungime segment (** (m)
4	570.916,369 415.423,187	1	570.917,527 415.422,872	1.2

** Lungimile segmentelor sunt determinate în planul de proiecție Stereo 70 și sunt rotunjite la 1 milimetru.

*** Distanța dintre puncte este formată din segmente cumulate ce sunt mai mici decât valoarea 1 milimetru.

**DATE DESPRE IMOBILUL NR. 2301**

Oficiul de Cadastru și Publicitate Imobiliară PRAHOVA
Biroul de Cadastru și Publicitate Imobiliară Vălenii de Munte

A. Partea I. Descrierea imobilului

TEREN Intravilan

Adresa: Loc. Scurtesti, Jud. Prahova

Nr. Crt	Nr cadastral Nr. topografic	Suprafața* (mp)	Observații / Referințe
A1		1	Sector cadastral:29 Teren neimprijmit;

Construcții

Crt	Nr cadastral Nr. topografic	Adresa	Observații / Referințe
A1.1		Loc. Scurtesti, Jud. Prahova	Nr. niveluri:1; S. construita la sol:1 mp; STALP ENERGIE ELECTRICA LEA 20KV

B. Partea II. Proprietari și acte

Inscrieri privitoare la dreptul de proprietate și alte drepturi reale		Referințe
/		
Act Normativ nr. 123, din 10/07/2012 emis de PARLAMENTUL ROMANIEI;		
B1	Intabulare, drept de PROPRIETATE, dobandit prin Lege, cota actuala 1/1 1) STATUL ROMAN, CIF:9999999999999	A1, A1.1
Act Normativ nr. 980, din 16/12/2015 emis de GUVERNUL ROMANIEI;		
B2	Intabulare, drept de ADMINISTRARE, dobandit prin Lege 1) MINISTERUL ECONOMIEI, ENERGIEI SI MEDIULUI DE AFACERI, CIF:9999999999999	A1, A1.1
Act Administrativ nr. 9, din 07/10/2005 emis de MINISTERUL ECONOMIEI SI COMERTULUI (ACT ADITIONAL 1/10.06.2008 EMIS DE MINISTERUL ECONOMIEI SI FINANTELOR, ACT ADITIONAL 2/18.06.2015 EMIS DE MINISTERUL ENERGIEI, INTREPRINDERILOR MICI SI MIJLOCII SI MEDIULUI DE AFACERI, ACT ADITIONAL 3/10.02.2016 EMIS DE MINISTERUL ENERGIEI, ACT ADITIONAL 4/02.03.2017 EMIS DE MINISTERUL ENERGIEI);		
B3	Intabulare, drept de CONCESIUNE, dobandit prin Lege 1) DISTRIBUTIE ENERGIE ELECTRICA ROMANIA SA, CIF:14476722	A1, A1.1

C. Partea III. SARCINI .

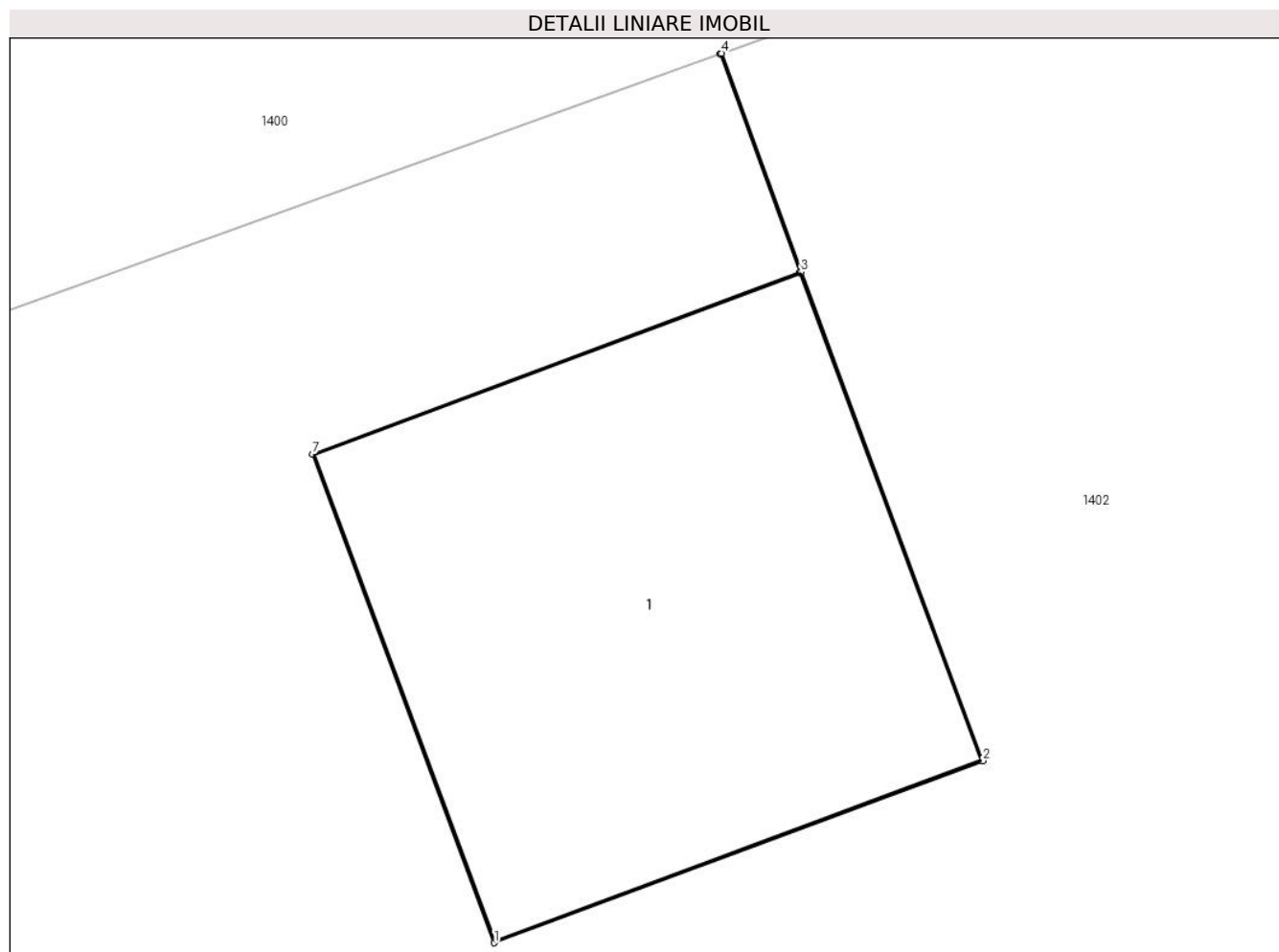
Inscrieri privind dezmembramintele dreptului de proprietate, drepturi reale de garanție și sarcini	Referințe
NU SUNT	

Anexa Nr. 1 La Partea I

Teren

Nr cadastral	Suprafața (mp)*	Observații / Referințe
	1	

* Suprafața este determinată în planul de proiecție Stereo 70.



Date referitoare la teren

Crt	Categorie folosință	Intra vilan	Suprafața (mp)	Tarla	Parcelă	Nr. topo	Observații / Referințe
1	curți constructii	DA	1	-	-	-	

Date referitoare la construcții

Crt	Număr	Destinație construcție	Supraf. (mp)	Situație juridică	Observații / Referințe
A1.1		construcții industriale și edilitare	1	Cu acte	Nr. niveluri:1; S. construită la sol:1 mp; STALP ENERGIE ELECTRICA LEA 20KV

Lungime Segmente

1) Valorile lungimilor segmentelor sunt obținute din proiecție în plan.

Punct început	X / Y	Punct sfârșit	X / Y	Lungime segment (** (m)
1	570.873,421 415.417,038	2	570.874,545 415.417,456	1.2
2	570.874,545 415.417,456	3	570.874,126 415.418,581	1.2
3	570.874,126 415.418,581	4	570.873,944 415.419,084	0.535

Punct început	X / Y	Punct sfârșit	X / Y	Lungime segment (** (m)
4	570.873,944 415.419,084	5	570.873,941 415.419,083	0.003
5	570.873,941 415.419,083	6	570.874,124 415.418,58	0.535
6	570.874,124 415.418,58	7	570.873,002 415.418,162	1.197
7	570.873,002 415.418,162	1	570.873,421 415.417,038	1.2

** Lungimile segmentelor sunt determinate în planul de proiecție Stereo 70 și sunt rotunjite la 1 milimetru.

*** Distanța dintre puncte este formată din segmente cumulate ce sunt mai mici decât valoarea 1 milimetru.

**DATE DESPRE IMOBILUL NR. 2302**

Oficiul de Cadastru și Publicitate Imobiliară PRAHOVA
Biroul de Cadastru și Publicitate Imobiliară Vălenii de Munte

A. Partea I. Descrierea imobilului

TEREN Intravilan

Adresa: Loc. Scurtesti, Jud. Prahova

Nr. Crt	Nr cadastral Nr. topografic	Suprafața* (mp)	Observații / Referințe
A1		1	Sector cadastral:29 Teren neimprijmit;

Construcții

Crt	Nr cadastral Nr. topografic	Adresa	Observații / Referințe
A1.1		Loc. Scurtesti, Jud. Prahova	Nr. niveluri:1; S. construita la sol:1 mp; STALP ENERGIE ELECTRICA LEA 20KV

B. Partea II. Proprietari și acte

Inscrieri privitoare la dreptul de proprietate și alte drepturi reale		Referințe
/		
Act Normativ nr. 123, din 10/07/2012 emis de PARLAMENTUL ROMANIEI;		
B1	Intabulare, drept de PROPRIETATE, dobandit prin Lege, cota actuala 1/1 1) STATUL ROMAN, CIF:9999999999999	A1, A1.1
Act Normativ nr. 980, din 16/12/2015 emis de GUVERNUL ROMANIEI;		
B2	Intabulare, drept de ADMINISTRARE, dobandit prin Lege 1) MINISTERUL ECONOMIEI, ENERGIEI SI MEDIULUI DE AFACERI, CIF:9999999999999	A1, A1.1
Act Administrativ nr. 9, din 07/10/2005 emis de MINISTERUL ECONOMIEI SI COMERTULUI (ACT ADITIONAL 1/10.06.2008 EMIS DE MINISTERUL ECONOMIEI SI FINANTELOR, ACT ADITIONAL 2/18.06.2015 EMIS DE MINISTERUL ENERGIEI, INTREPRINDERILOR MICI SI MIJLOCII SI MEDIULUI DE AFACERI, ACT ADITIONAL 3/10.02.2016 EMIS DE MINISTERUL ENERGIEI, ACT ADITIONAL 4/02.03.2017 EMIS DE MINISTERUL ENERGIEI);		
B3	Intabulare, drept de CONCESIUNE, dobandit prin Lege 1) DISTRIBUTIE ENERGIE ELECTRICA ROMANIA SA, CIF:14476722	A1, A1.1

C. Partea III. SARCINI .

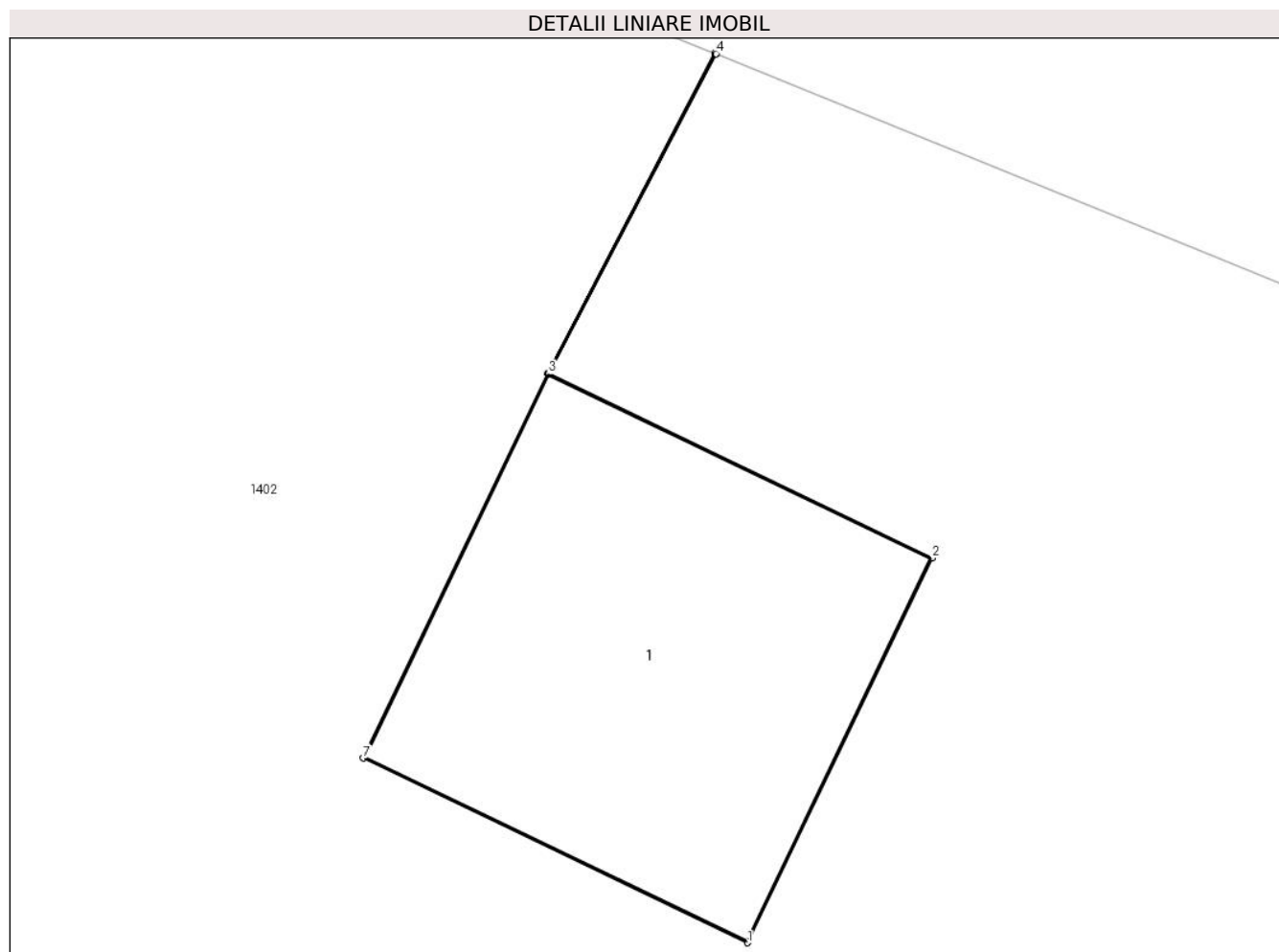
Inscrieri privind dezmembramintele dreptului de proprietate, drepturi reale de garanție și sarcini	Referințe
NU SUNT	

Anexa Nr. 1 La Partea I

Teren

Nr cadastral	Suprafața (mp)*	Observații / Referințe
	1	

* Suprafața este determinată în planul de proiecție Stereo 70.



Date referitoare la teren

Crt	Categorie folosință	Intra vilan	Suprafața (mp)	Tarla	Parcelă	Nr. topo	Observații / Referințe
1	curți constructii	DA	1	-	-	-	

Date referitoare la construcții

Crt	Număr	Destinație construcție	Supraf. (mp)	Situație juridică	Observații / Referințe
A1.1		construcții industriale și edilitare	1	Cu acte	Nr. niveluri:1; S. construita la sol:1 mp; STALP ENERGIE ELECTRICA LEA 20KV

Lungime Segmente

1) Valorile lungimilor segmentelor sunt obținute din proiecție în plan.

Punct început	X / Y	Punct sfârșit	X / Y	Lungime segment (** (m)
1	570.847,582 415.409,858	2	570.848,101 415.410,94	1.2
2	570.848,101 415.410,94	3	570.847,022 415.411,458	1.197
3	570.847,022 415.411,458	4	570.847,493 415.412,358	1.016

Punct început	X / Y	Punct sfârșit	X / Y	Lungime segment (** (m)
4	570.847,493 415.412,358	5	570.847,49 415.412,36	0.003
5	570.847,49 415.412,36	6	570.847,02 415.411,459	1.016
6	570.847,02 415.411,459	7	570.846,5 415.410,377	1.2
7	570.846,5 415.410,377	1	570.847,582 415.409,858	1.2

** Lungimile segmentelor sunt determinate în planul de proiecție Stereo 70 și sunt rotunjite la 1 milimetru.

*** Distanța dintre puncte este formată din segmente cumulate ce sunt mai mici decât valoarea 1 milimetru.

**DATE DESPRE IMOBILUL NR. 2303**

Oficiul de Cadastru și Publicitate Imobiliară PRAHOVA
Biroul de Cadastru și Publicitate Imobiliară Vălenii de Munte

A. Partea I. Descrierea imobilului

TEREN Intravilan

Adresa: Loc. Scurtesti, Jud. Prahova

Nr. Crt	Nr cadastral Nr. topografic	Suprafața* (mp)	Observații / Referințe
A1		1	Sector cadastral:29 Teren neimprejmuț;

Construcții

Crt	Nr cadastral Nr. topografic	Adresa	Observații / Referințe
A1.1		Loc. Scurtesti, Jud. Prahova	Nr. niveluri:1; S. construita la sol:1 mp; STALP ENERGIE ELECTRICA LEA 20KW

B. Partea II. Proprietari și acte

Inscrieri privitoare la dreptul de proprietate și alte drepturi reale		Referințe
/		
Act Normativ nr. 123, din 10/07/2012 emis de PARLAMENTUL ROMANIEI;		
B1	Intabulare, drept de PROPRIETATE, dobandit prin Lege, cota actuala 1/1 1) STATUL ROMAN, CIF:9999999999999	A1, A1.1
Act Normativ nr. 980, din 16/12/2015 emis de GUVERNUL ROMANIEI;		
B2	Intabulare, drept de ADMINISTRARE, dobandit prin Lege 1) MINISTERUL ECONOMIEI, ENERGIEI SI MEDIULUI DE AFACERI, CIF:9999999999999	A1, A1.1
Act Administrativ nr. 9, din 07/10/2005 emis de MINISTERUL ECONOMIEI SI COMERTULUI (act aditional 1/10.06.2008 emis de Ministerul Economiei si Finantelor, act aditional 2/18.06.2015 emis de Ministerul Energiei, Intreprinderilor Mici si Mijlocii si Mediului de Afaceri, act aditional 3/10.02.2016 emis de Ministerul Energiei, act aditional 4/02.03.2017 emis de Ministerul Energiei);		
B3	Intabulare, drept de CONCESIUNE, dobandit prin Lege 1) DISTRIBUTIE ENERGIE ELECTRICA ROMANIA SA, CIF:14476722	A1, A1.1

C. Partea III. SARCINI .

Inscrieri privind dezmembramintele dreptului de proprietate, drepturi reale de garanție și sarcini	Referințe
NU SUNT	

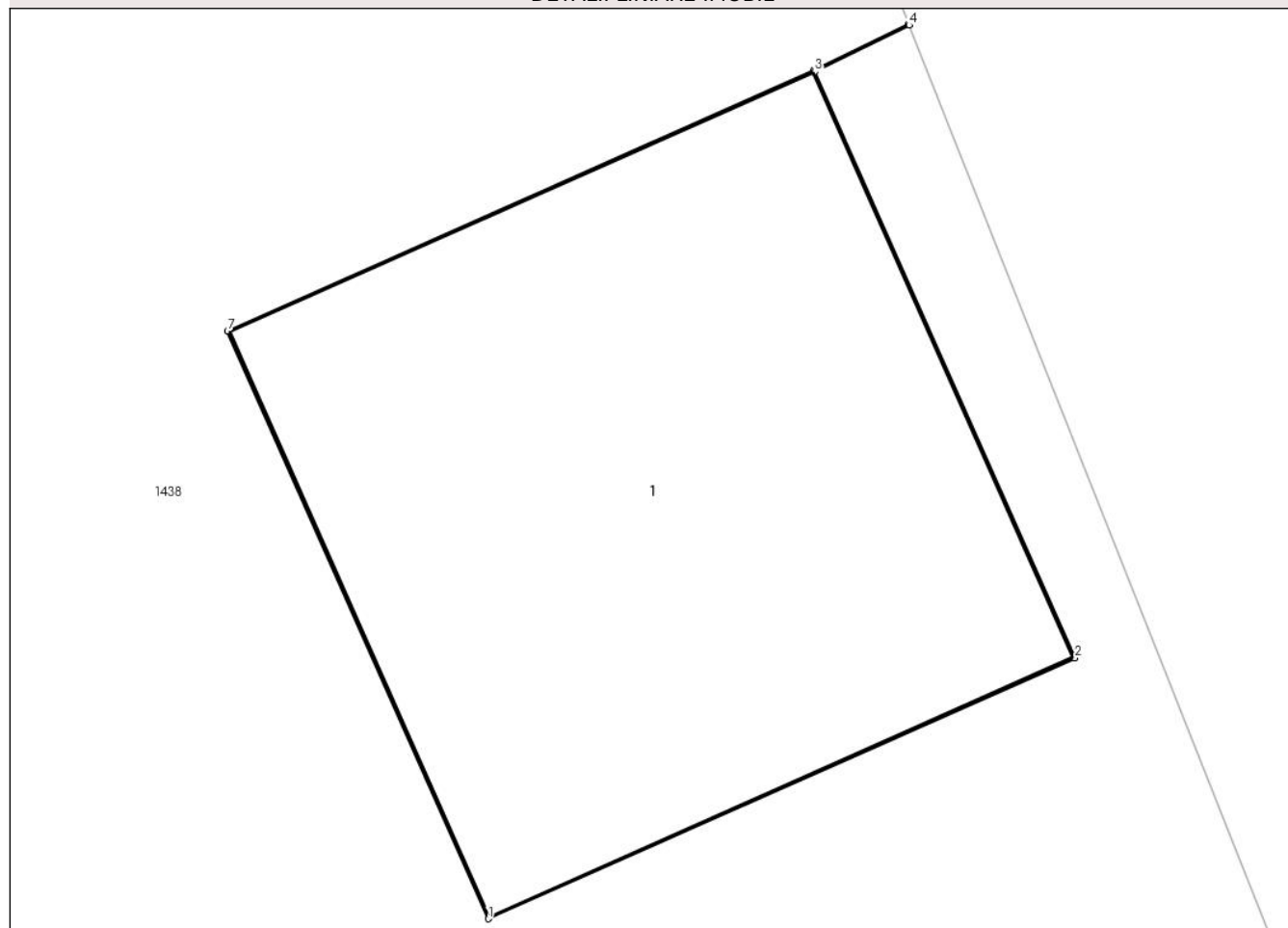
Anexa Nr. 1 La Partea I

Teren

Nr cadastral	Suprafața (mp)*	Observații / Referințe
	1	

* Suprafața este determinată în planul de proiecție Stereo 70.

DETALII LINIARE IMOBIL



Date referitoare la teren

Crt	Categorie folosință	Intravilan	Suprafața (mp)	Tarla	Parcelă	Nr. topo	Observații / Referințe
1	curți constructii	DA	1	-	-	-	

Date referitoare la construcții

Crt	Număr	Destinație construcție	Supraf. (mp)	Situație juridică	Observații / Referințe
A1.1		construcții industriale și edilitare	1	Cu acte	Nr. niveluri:1; S. construită la sol:1 mp; STALP ENERGIE ELECTRICA LEA 20KW

Lungime Segmente

1) Valorile lungimilor segmentelor sunt obținute din proiecție în plan.

Punct început	X / Y	Punct sfârșit	X / Y	Lungime segment (** (m)
1	571.027,312 415.298,034	2	571.028,408 415.298,522	1.2
2	571.028,408 415.298,522	3	571.027,922 415.299,616	1.197
3	571.027,922 415.299,616	4	571.028,098 415.299,702	0.196

Punct început	X / Y	Punct sfârșit	X / Y	Lungime segment (** (m)
4	571.028,098 415.299,702	5	571.028,097 415.299,705	0.003
5	571.028,097 415.299,705	6	571.027,921 415.299,618	0.196
6	571.027,921 415.299,618	7	571.026,825 415.299,131	1.2
7	571.026,825 415.299,131	1	571.027,312 415.298,034	1.2

** Lungimile segmentelor sunt determinate în planul de proiecție Stereo 70 și sunt rotunjite la 1 milimetru.

*** Distanța dintre puncte este formată din segmente cumulate ce sunt mai mici decât valoarea 1 milimetru.

**DATE DESPRE IMOBILUL NR. 2304**

Oficiul de Cadastru și Publicitate Imobiliară PRAHOVA
Biroul de Cadastru și Publicitate Imobiliară Vălenii de Munte

A. Partea I. Descrierea imobilului

TEREN Intravilan

Adresa: Loc. Scurtesti, Jud. Prahova

Nr. Crt	Nr cadastral Nr. topografic	Suprafața* (mp)	Observații / Referințe
A1		1	Sector cadastral:29 Teren neimprijmit;

Construcții

Crt	Nr cadastral Nr. topografic	Adresa	Observații / Referințe
A1.1		Loc. Scurtesti, Jud. Prahova	Nr. niveluri:1; S. construita la sol:1 mp; STALP ENERGIE ELECTRICA LEA 20KW

B. Partea II. Proprietari și acte

Inscrieri privitoare la dreptul de proprietate și alte drepturi reale		Referințe
/		
Act Normativ nr. 123, din 10/07/2012 emis de PARLAMENTUL ROMANIEI;		
B1	Intabulare, drept de PROPRIETATE, dobandit prin Lege, cota actuala 1/1 1) STATUL ROMAN, CIF:9999999999999	A1, A1.1
Act Normativ nr. 980, din 16/12/2015 emis de GUVERNUL ROMANIEI;		
B2	Intabulare, drept de ADMINISTRARE, dobandit prin Lege 1) MINISTERUL ECONOMIEI, ENERGIEI SI MEDIULUI DE AFACERI, CIF:9999999999999	A1, A1.1
Act Administrativ nr. 9, din 07/10/2005 emis de MINISTERUL ECONOMIEI SI COMERTULUI (act aditional 1/10.06.2008 emis de Ministerul Economiei si Finantelor, act aditional 2/18.06.2015 emis de Ministerul Energiei, Intreprinderilor Mici si Mijlocii si Mediului de Afaceri, act aditional 3/10.02.2016 emis de Ministerul Energiei, act aditional 4/02.03.2017 emis de Ministerul Energiei);		
B3	Intabulare, drept de CONCESIUNE, dobandit prin Lege 1) DISTRIBUTIE ENERGIE ELECTRICA ROMANIA SA, CIF:14476722	A1, A1.1

C. Partea III. SARCINI .

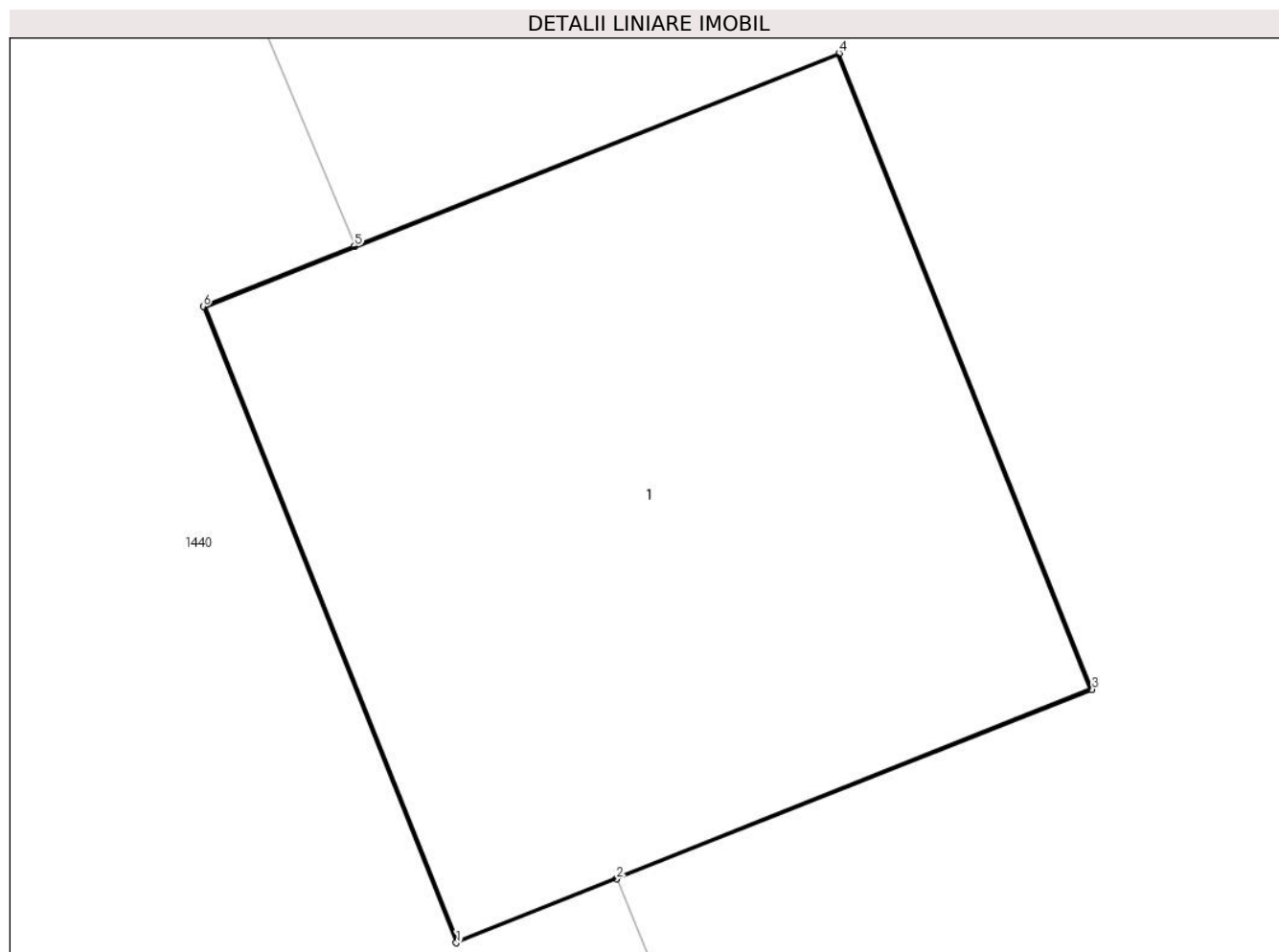
Inscrieri privind dezmembramintele dreptului de proprietate, drepturi reale de garanție și sarcini	Referințe
NU SUNT	

Anexa Nr. 1 La Partea I

Teren

Nr cadastral	Suprafața (mp)*	Observații / Referințe
	1	

* Suprafața este determinată în planul de proiecție Stereo 70.



Date referitoare la teren

Crt	Categorie folosință	Intra vilan	Suprafața (mp)	Tarla	Parcelă	Nr. topo	Observații / Referințe
1	curti constructii	DA	1	-	-	-	

Date referitoare la construcții

Crt	Număr	Destinație construcție	Supraf. (mp)	Situație juridică	Observații / Referințe
A1.1		construcții industriale și edilitare	1	Cu acte	Nr. niveluri:1; S. construita la sol:1 mp; STALP ENERGIE ELECTRICA LEA 20KW

Lungime Segmente

1) Valorile lungimilor segmentelor sunt obținute din proiecție în plan.

Punct început	X / Y	Punct sfârșit	X / Y	Lungime segment (** (m))
1	571.042,615 415.263,136	2	571.042,896 415.263,248	0.303
2	571.042,896 415.263,248	3	571.043,73 415.263,58	0.897
3	571.043,73 415.263,58	4	571.043,286 415.264,694	1.2

Punct început	X / Y	Punct sfârșit	X / Y	Lungime segment (** (m)
4	571.043,286 415.264,694	5	571.042,437 415.264,356	0.914
5	571.042,437 415.264,356	6	571.042,171 415.264,25	0.286
6	571.042,171 415.264,25	1	571.042,615 415.263,136	1.2

** Lungimile segmentelor sunt determinate în planul de proiecție Stereo 70 și sunt rotunjite la 1 milimetru.

*** Distanța dintre puncte este formată din segmente cumulate ce sunt mai mici decât valoarea 1 milimetru.

**DATE DESPRE IMOBILUL NR. 2305**

Oficiul de Cadastru și Publicitate Imobiliară PRAHOVA
Biroul de Cadastru și Publicitate Imobiliară Vălenii de Munte

A. Partea I. Descrierea imobilului

TEREN Intravilan

Adresa: Loc. Scurtesti, Jud. Prahova

Nr. Crt	Nr cadastral Nr. topografic	Suprafața* (mp)	Observații / Referințe
A1		1	Sector cadastral:15 Teren neimprijmit;

Construcții

Crt	Nr cadastral Nr. topografic	Adresa	Observații / Referințe
A1.1		Loc. Scurtesti, Jud. Prahova	Nr. niveluri:1; S. construita la sol:1 mp; STALP ENERGIE ELECTRICA LEA 20KW

B. Partea II. Proprietari și acte

Inscrieri privitoare la dreptul de proprietate și alte drepturi reale		Referințe
/		
Act Normativ nr. 123, din 10/07/2012 emis de PARLAMENTUL ROMANIEI;		
B1	Intabulare, drept de PROPRIETATE, dobandit prin Lege, cota actuala 1/1 1) STATUL ROMAN, CIF:9999999999999	A1, A1.1
Act Normativ nr. 980, din 16/12/2015 emis de GUVERNUL ROMANIEI;		
B2	Intabulare, drept de ADMINISTRARE, dobandit prin Lege 1) MINISTERUL ECONOMIEI, ENERGIEI SI MEDIULUI DE AFACERI, CIF:9999999999999	A1, A1.1
Act Administrativ nr. 9, din 07/10/2005 emis de MINISTERUL ECONOMIEI SI COMERTULUI (act aditional 1/10.06.2008 emis de Ministerul Economiei si Finantelor, act aditional 2/18.06.2015 emis de Ministerul Energiei, Intreprinderilor Mici si Mijlocii si Mediului de Afaceri, act aditional 3/10.02.2016 emis de Ministerul Energiei, act aditional 4/02.03.2017 emis de Ministerul Energiei);		
B3	Intabulare, drept de CONCESIUNE, dobandit prin Lege 1) DISTRIBUTIE ENERGIE ELECTRICA ROMANIA SA, CIF:14476722	A1, A1.1

C. Partea III. SARCINI .

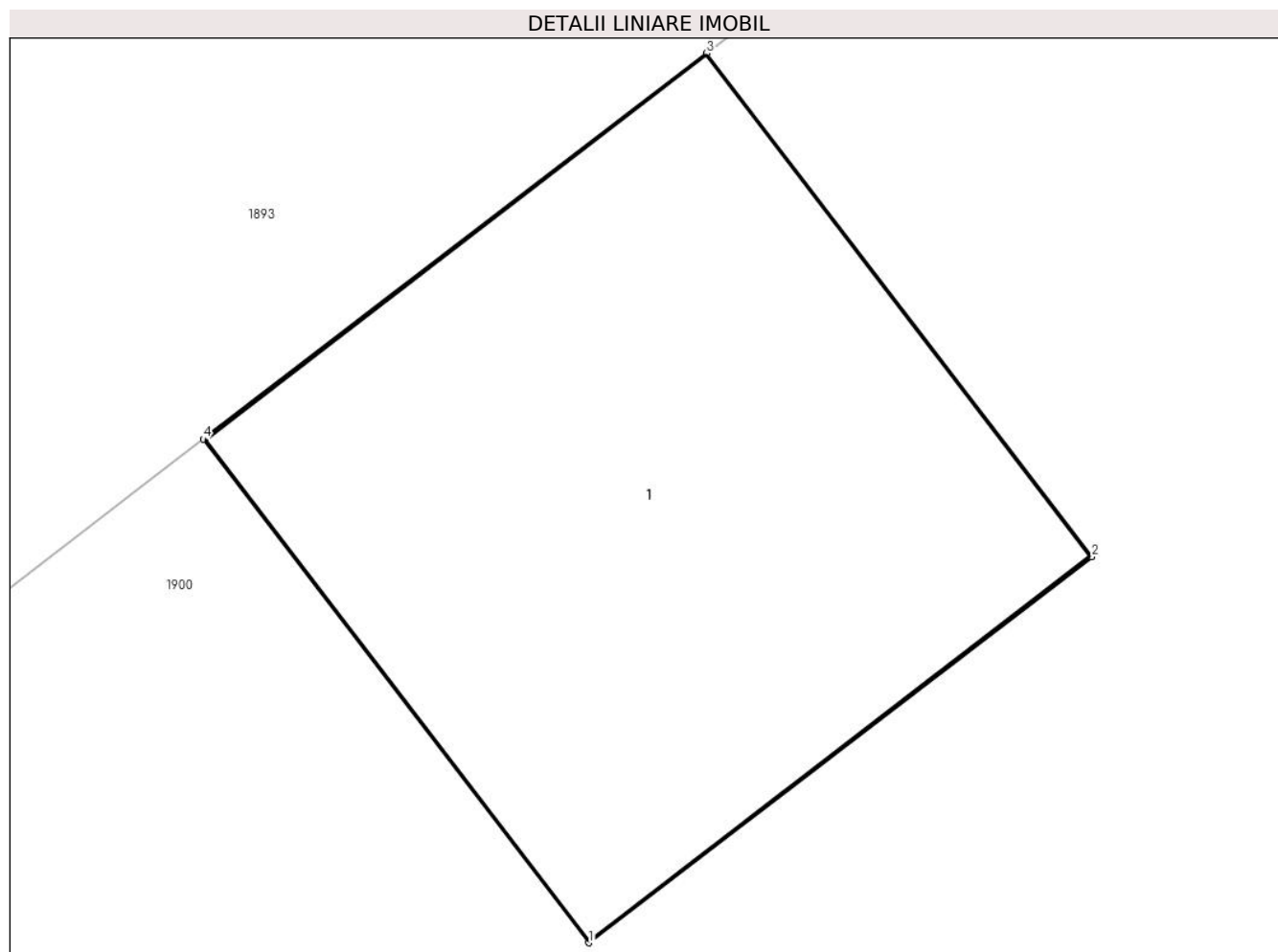
Inscrieri privind dezmembramintele dreptului de proprietate, drepturi reale de garanție și sarcini	Referințe
NU SUNT	

Anexa Nr. 1 La Partea I

Teren

Nr cadastral	Suprafața (mp)*	Observații / Referințe
	1	

* Suprafața este determinată în planul de proiecție Stereo 70.



Date referitoare la teren

Crt	Categorie folosință	Intra vilan	Suprafața (mp)	Tarla	Parcelă	Nr. topo	Observații / Referințe
1	curți constructii	DA	1	-	-	-	

Date referitoare la construcții

Crt	Număr	Destinație construcție	Supraf. (mp)	Situație juridică	Observații / Referințe
A1.1		construcții industriale și edilitare	1	Cu acte	Nr. niveluri:1; S. construită la sol:1 mp; STALP ENERGIE ELECTRICA LEA 20KW

Lungime Segmente

1) Valorile lungimilor segmentelor sunt obținute din proiecție în plan.

Punct început	X / Y	Punct sfârșit	X / Y	Lungime segment (** (m)
1	569.642,844 418.398,298	2	569.643,796 418.399,028	1.2
2	569.643,796 418.399,028	3	569.643,066 418.399,981	1.2
3	569.643,066 418.399,981	4	569.642,114 418.399,251	1.2

Punct început	X / Y	Punct sfârșit	X / Y	Lungime segment (** (m)
4	569.642,114 418.399,251	1	569.642,844 418.398,298	1.2

** Lungimile segmentelor sunt determinate în planul de proiecție Stereo 70 și sunt rotunjite la 1 milimetru.

*** Distanța dintre puncte este formată din segmente cumulate ce sunt mai mici decât valoarea 1 milimetru.

**DATE DESPRE IMOBILUL NR. 2306**

Oficiul de Cadastru și Publicitate Imobiliară PRAHOVA
Biroul de Cadastru și Publicitate Imobiliară Vălenii de Munte

A. Partea I. Descrierea imobilului

TEREN Intravilan

Adresa: Loc. Scurtesti, Jud. Prahova

Nr. Crt	Nr cadastral Nr. topografic	Suprafața* (mp)	Observații / Referințe
A1		1	Sector cadastral:15 Teren neimprijmit;

Construcții

Crt	Nr cadastral Nr. topografic	Adresa	Observații / Referințe
A1.1		Loc. Scurtesti, Jud. Prahova	Nr. niveluri:1; S. construita la sol:1 mp; STALP ENERGIE ELECTRICA LEA 20KW

B. Partea II. Proprietari și acte

Inscrieri privitoare la dreptul de proprietate și alte drepturi reale		Referințe
/		
Act Normativ nr. 123, din 10/07/2012 emis de PARLAMENTUL ROMANIEI;		
B1	Intabulare, drept de PROPRIETATE, dobandit prin Lege, cota actuala 1/1 1) STATUL ROMAN, CIF:9999999999999	A1, A1.1
Act Normativ nr. 980, din 16/12/2015 emis de GUVERNUL ROMANIEI;		
B2	Intabulare, drept de ADMINISTRARE, dobandit prin Lege 1) MINISTERUL ECONOMIEI, ENERGIEI SI MEDIULUI DE AFACERI, CIF:9999999999999	A1, A1.1
Act Administrativ nr. 9, din 07/10/2005 emis de MINISTERUL ECONOMIEI SI COMERTULUI (act aditional 1/10.06.2008 emis de Ministerul Economiei si Finantelor, act aditional 2/18.06.2015 emis de Ministerul Energiei, Intreprinderilor Mici si Mijlocii si Mediului de Afaceri, act aditional 3/10.02.2016 emis de Ministerul Energiei, act aditional 4/02.03.2017 emis de Ministerul Energiei);		
B3	Intabulare, drept de CONCESIUNE, dobandit prin Lege 1) DISTRIBUTIE ENERGIE ELECTRICA ROMANIA SA, CIF:14476722	A1, A1.1

C. Partea III. SARCINI .

Inscrieri privind dezmembramintele dreptului de proprietate, drepturi reale de garanție și sarcini	Referințe
NU SUNT	

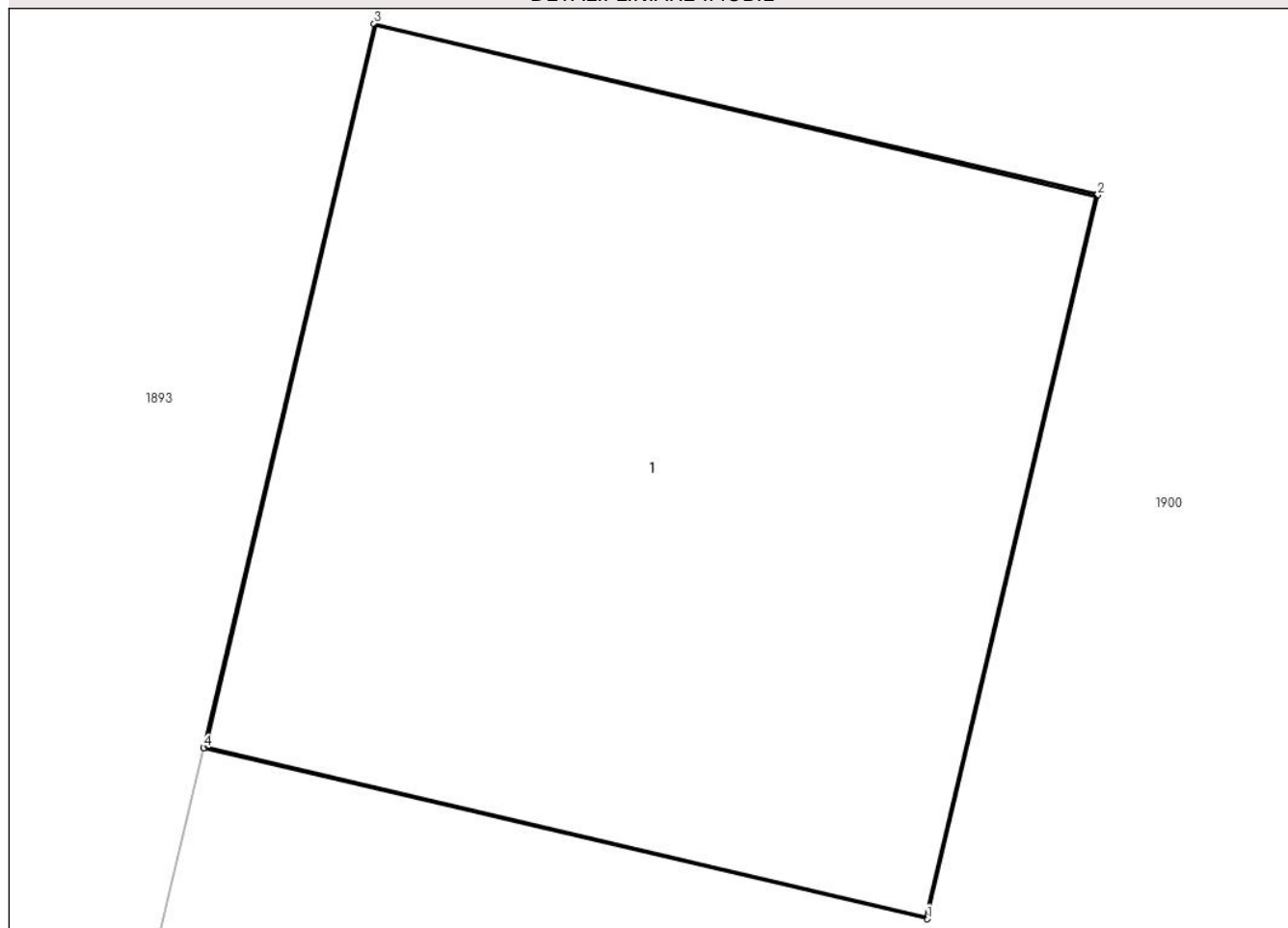
Anexa Nr. 1 La Partea I

Teren

Nr cadastral	Suprafața (mp)*	Observații / Referințe
	1	

* Suprafața este determinată în planul de proiecție Stereo 70.

DETALII LINIARE IMOBIL



Date referitoare la teren

Crt	Categorie folosință	Intra vilan	Suprafața (mp)	Tarla	Parcelă	Nr. topo	Observații / Referințe
1	curți constructii	DA	1	-	-	-	

Date referitoare la construcții

Crt	Număr	Destinație construcție	Supraf. (mp)	Situație juridică	Observații / Referințe
A1.1		construcții industriale și edilitare	1	Cu acte	Nr. niveluri:1; S. construită la sol:1 mp; STALP ENERGIE ELECTRICA LEA 20KW

Lungime Segmente

1) Valorile lungimilor segmentelor sunt obținute din proiecție în plan.

Punct început	X / Y	Punct sfârșit	X / Y	Lungime segment (** (m)
1	569.620,156 418.376,505	2	569.620,432 418.377,673	1.2
2	569.620,432 418.377,673	3	569.619,264 418.377,949	1.2
3	569.619,264 418.377,949	4	569.618,988 418.376,781	1.2

Punct început	X / Y	Punct sfârșit	X / Y	Lungime segment (** (m)
4	569.618,988 418.376,781	1	569.620,156 418.376,505	1.2

** Lungimile segmentelor sunt determinate în planul de proiecție Stereo 70 și sunt rotunjite la 1 milimetru.

*** Distanța dintre puncte este formată din segmente cumulate ce sunt mai mici decât valoarea 1 milimetru.

**DATE DESPRE IMOBILUL NR. 2307**

Oficiul de Cadastru și Publicitate Imobiliară PRAHOVA
Biroul de Cadastru și Publicitate Imobiliară Vălenii de Munte

A. Partea I. Descrierea imobilului

TEREN Intravilan

Adresa: Loc. Scurtesti, Jud. Prahova

Nr. Crt	Nr cadastral Nr. topografic	Suprafața* (mp)	Observații / Referințe
A1		1	Sector cadastral:15 Teren neimpregmuit;

Construcții

Crt	Nr cadastral Nr. topografic	Adresa	Observații / Referințe
A1.1		Loc. Scurtesti, Jud. Prahova	Nr. niveluri:1; S. construita la sol:1 mp; STALP ENERGIE ELECTRICA LEA 20KW

B. Partea II. Proprietari și acte

Inscrieri privitoare la dreptul de proprietate și alte drepturi reale		Referințe
/		
Act Normativ nr. 123, din 10/07/2012 emis de PARLAMENTUL ROMANIEI;		
B1	Intabulare, drept de PROPRIETATE, dobandit prin Lege, cota actuala 1/1 1) STATUL ROMAN, CIF:9999999999999	A1, A1.1
Act Normativ nr. 980, din 16/12/2015 emis de GUVERNUL ROMANIEI;		
B2	Intabulare, drept de ADMINISTRARE, dobandit prin Lege 1) MINISTERUL ECONOMIEI, ENERGIEI SI MEDIULUI DE AFACERI, CIF:9999999999999	A1, A1.1
Act Administrativ nr. 9, din 07/10/2005 emis de MINISTERUL ECONOMIEI SI COMERTULUI (act aditional 1/10.06.2008 emis de Ministerul Economiei si Finantelor, act aditional 2/18.06.2015 emis de Ministerul Energiei, Intreprinderilor Mici si Mijlocii si Mediului de Afaceri, act aditional 3/10.02.2016 emis de Ministerul Energiei, act aditional 4/02.03.2017 emis de Ministerul Energiei);		
B3	Intabulare, drept de CONCESIUNE, dobandit prin Lege 1) DISTRIBUTIE ENERGIE ELECTRICA ROMANIA SA, CIF:14476722	A1, A1.1

C. Partea III. SARCINI .

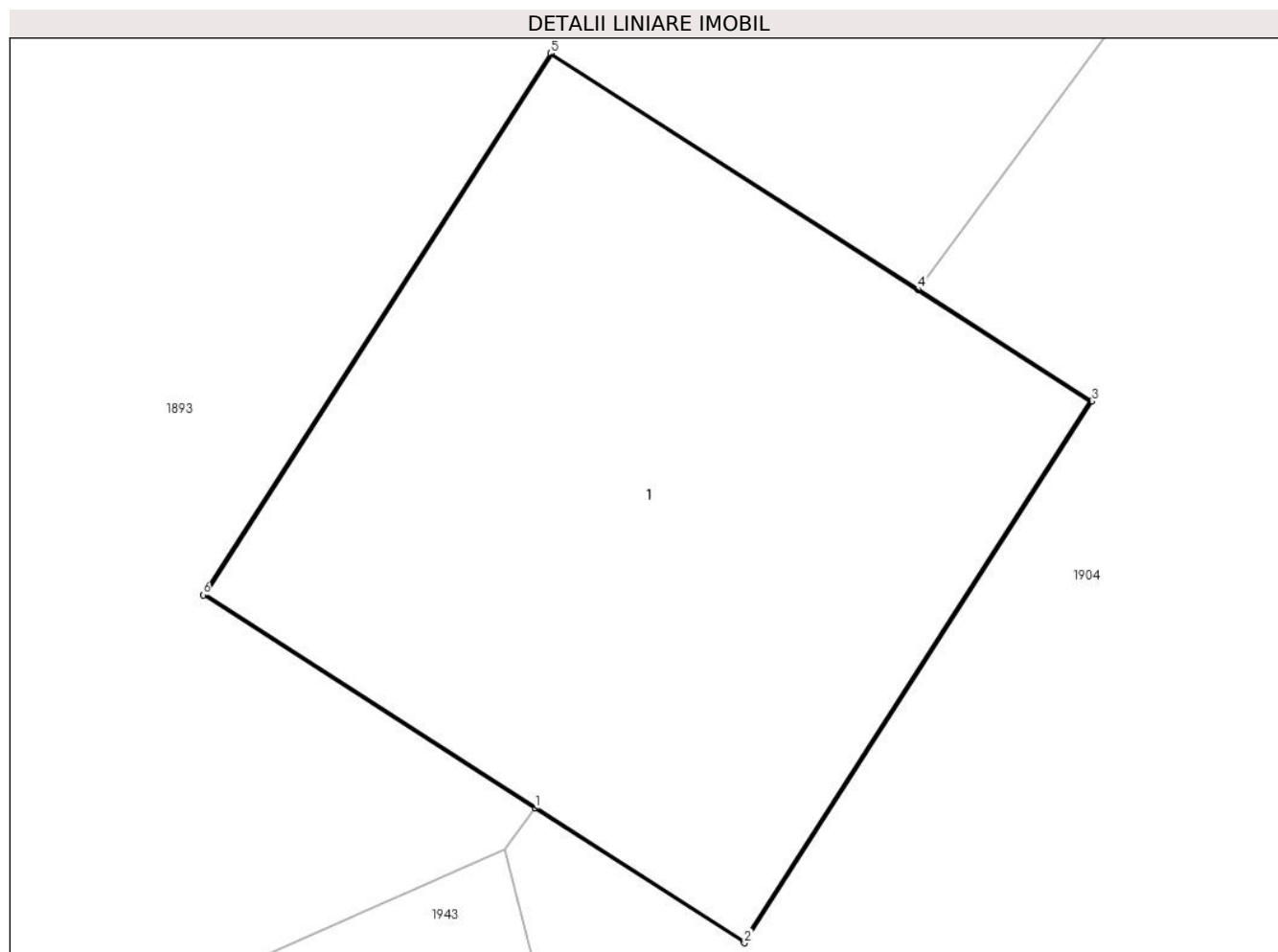
Inscrieri privind dezmembramintele dreptului de proprietate, drepturi reale de garanție și sarcini	Referințe
NU SUNT	

Anexa Nr. 1 La Partea I

Teren

Nr cadastral	Suprafața (mp)*	Observații / Referințe
	1	

* Suprafața este determinată în planul de proiecție Stereo 70.



Date referitoare la teren

Crt	Categorie folosință	Intra vilan	Suprafața (mp)	Tarla	Parcelă	Nr. topo	Observații / Referințe
1	curți constructii	DA	1	-	-	-	

Date referitoare la construcții

Crt	Număr	Destinație construcție	Supraf. (mp)	Situație juridică	Observații / Referințe
A1.1		construcții industriale și edilitare	1	Cu acte	Nr. niveluri:1; S. construita la sol:1 mp; STALP ENERGIE ELECTRICA LEA 20KW

Lungime Segmente

1) Valorile lungimilor segmentelor sunt obținute din proiecție în plan.

Punct început	X / Y	Punct sfârșit	X / Y	Lungime segment (** (m)
1	569.549,538 418.275,409	2	569.549,929 418.275,158	0.464
2	569.549,929 418.275,158	3	569.550,577 418.276,168	1.2
3	569.550,577 418.276,168	4	569.550,253 418.276,376	0.386

Punct început	X / Y	Punct sfârșit	X / Y	Lungime segment (** (m)
4	569.550,253 418.276,376	5	569.549,568 418.276,816	0.814
5	569.549,568 418.276,816	6	569.548,919 418.275,807	1.2
6	569.548,919 418.275,807	1	569.549,538 418.275,409	0.736

** Lungimile segmentelor sunt determinate în planul de proiecție Stereo 70 și sunt rotunjite la 1 milimetru.

*** Distanța dintre puncte este formată din segmente cumulate ce sunt mai mici decât valoarea 1 milimetru.

**DATE DESPRE IMOBILUL NR. 2308**

Oficiul de Cadastru și Publicitate Imobiliară PRAHOVA
Biroul de Cadastru și Publicitate Imobiliară Vălenii de Munte

A. Partea I. Descrierea imobilului

TEREN Intravilan

Adresa: Loc. Scurtesti, Jud. Prahova

Nr. Crt	Nr cadastral Nr. topografic	Suprafața* (mp)	Observații / Referințe
A1		1	Sector cadastral:15 Teren neimprijmit;

Construcții

Crt	Nr cadastral Nr. topografic	Adresa	Observații / Referințe
A1.1		Loc. Scurtesti, Jud. Prahova	Nr. niveluri:1; S. construita la sol:1 mp; STALP ENERGIE ELECTRICA LEA 20KW

B. Partea II. Proprietari și acte

Inscrieri privitoare la dreptul de proprietate și alte drepturi reale		Referințe
/		
Act Normativ nr. 123, din 10/07/2012 emis de PARLAMENTUL ROMANIEI;		
B1	Intabulare, drept de PROPRIETATE, dobandit prin Lege, cota actuala 1/1 1) STATUL ROMAN, CIF:9999999999999	A1, A1.1
Act Normativ nr. 980, din 16/12/2015 emis de GUVERNUL ROMANIEI;		
B2	Intabulare, drept de ADMINISTRARE, dobandit prin Lege 1) MINISTERUL ECONOMIEI, ENERGIEI SI MEDIULUI DE AFACERI, CIF:9999999999999	A1, A1.1
Act Administrativ nr. 9, din 07/10/2005 emis de MINISTERUL ECONOMIEI SI COMERTULUI (act aditional 1/10.06.2008 emis de Ministerul Economiei si Finantelor, act aditional 2/18.06.2015 emis de Ministerul Energiei, Intreprinderilor Mici si Mijlocii si Mediului de Afaceri, act aditional 3/10.02.2016 emis de Ministerul Energiei, act aditional 4/02.03.2017 emis de Ministerul Energiei);		
B3	Intabulare, drept de CONCESIUNE, dobandit prin Lege 1) DISTRIBUTIE ENERGIE ELECTRICA ROMANIA SA, CIF:14476722	A1, A1.1

C. Partea III. SARCINI .

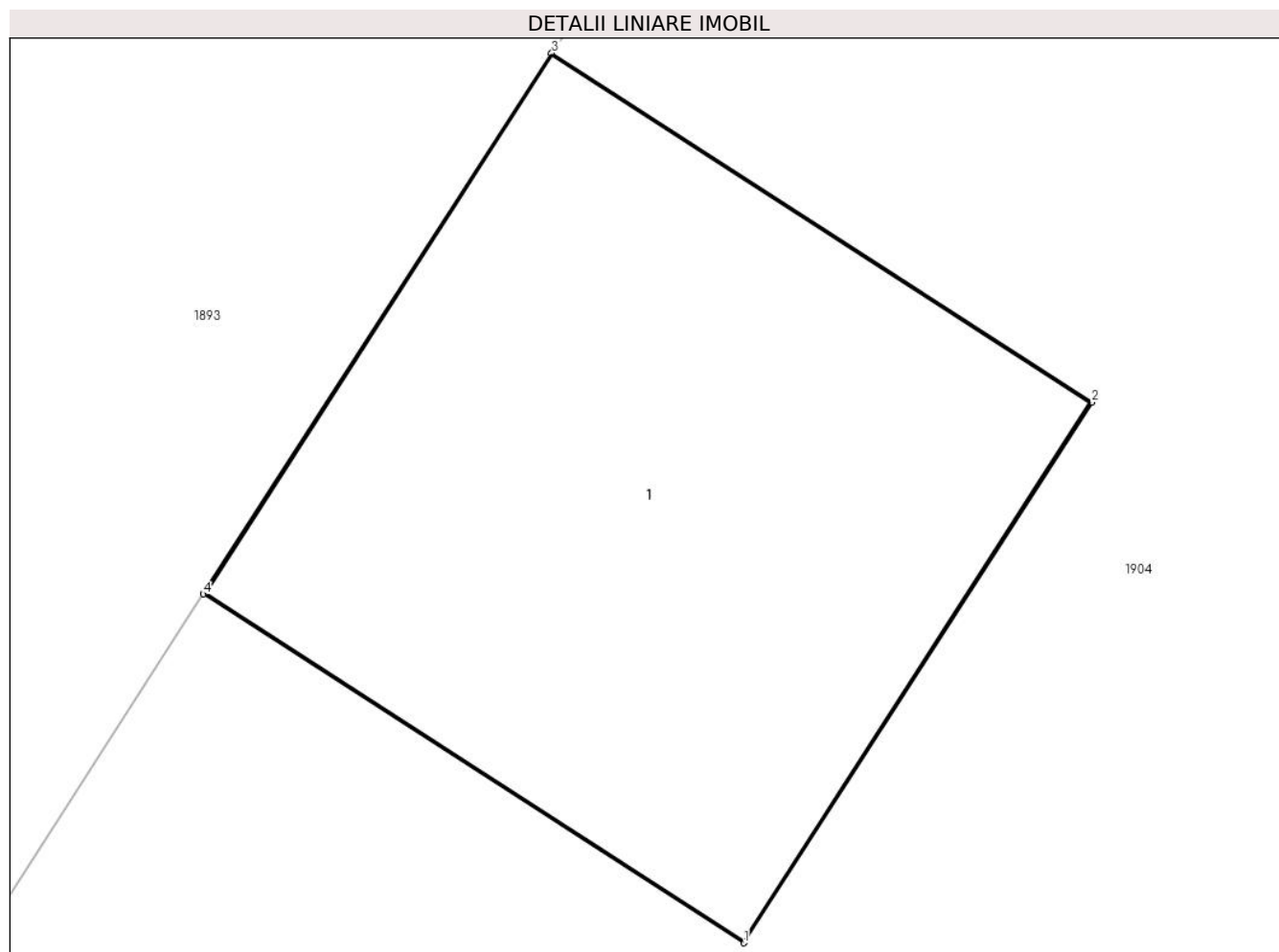
Inscrieri privind dezmembramintele dreptului de proprietate, drepturi reale de garanție și sarcini	Referințe
NU SUNT	

Anexa Nr. 1 La Partea I

Teren

Nr cadastral	Suprafața (mp)*	Observații / Referințe
	1	

* Suprafața este determinată în planul de proiecție Stereo 70.



Date referitoare la teren

Crt	Categorie folosință	Intra vilan	Suprafața (mp)	Tarla	Parcelă	Nr. topo	Observații / Referințe
1	curți constructii	DA	1	-	-	-	

Date referitoare la construcții

Crt	Număr	Destinație construcție	Supraf. (mp)	Situație juridică	Observații / Referințe
A1.1		construcții industriale și edilitare	1	Cu acte	Nr. niveluri:1; S. construită la sol:1 mp; STALP ENERGIE ELECTRICA LEA 20KW

Lungime Segmente

1) Valorile lungimilor segmentelor sunt obținute din proiecție în plan.

Punct început	X / Y	Punct sfârșit	X / Y	Lungime segment (** (m)
1	569.573,607 418.301,386	2	569.574,257 418.302,394	1.2
2	569.574,257 418.302,394	3	569.573,249 418.303,045	1.2
3	569.573,249 418.303,045	4	569.572,598 418.302,036	1.2

Punct început	X / Y	Punct sfârșit	X / Y	Lungime segment (** (m)
4	569.572,598 418.302,036	1	569.573,607 418.301,386	1.2

** Lungimile segmentelor sunt determinate în planul de proiecție Stereo 70 și sunt rotunjite la 1 milimetru.

*** Distanța dintre puncte este formată din segmente cumulate ce sunt mai mici decât valoarea 1 milimetru.

**DATE DESPRE IMOBILUL NR. 2309**

Oficiul de Cadastru și Publicitate Imobiliară PRAHOVA
Biroul de Cadastru și Publicitate Imobiliară Vălenii de Munte

A. Partea I. Descrierea imobilului

TEREN Intravilan

Adresa: Loc. Scurtesti, Jud. Prahova

Nr. Crt	Nr cadastral Nr. topografic	Suprafața* (mp)	Observații / Referințe
A1		1	Sector cadastral:15 Teren neimprejmut;

Construcții

Crt	Nr cadastral Nr. topografic	Adresa	Observații / Referințe
A1.1		Loc. Scurtesti, Jud. Prahova	Nr. niveluri:1; S. construita la sol:1 mp; STALP ENERGIE ELECTRICA LEA 20KW

B. Partea II. Proprietari și acte

Inscrieri privitoare la dreptul de proprietate și alte drepturi reale		Referințe
/		
Act Normativ nr. 123, din 10/07/2012 emis de PARLAMENTUL ROMANIEI;		
B1	Intabulare, drept de PROPRIETATE, dobandit prin Lege, cota actuala 1/1 1) STATUL ROMAN, CIF:9999999999999	A1, A1.1
Act Normativ nr. 980, din 16/12/2015 emis de GUVERNUL ROMANIEI;		
B2	Intabulare, drept de ADMINISTRARE, dobandit prin Lege 1) MINISTERUL ECONOMIEI, ENERGIEI SI MEDIULUI DE AFACERI, CIF:9999999999999	A1, A1.1
Act Administrativ nr. 9, din 07/10/2005 emis de MINISTERUL ECONOMIEI SI COMERTULUI (act aditional 1/10.06.2008 emis de Ministerul Economiei si Finantelor, act aditional 2/18.06.2015 emis de Ministerul Energiei, Intreprinderilor Mici si Mijlocii si Mediului de Afaceri, act aditional 3/10.02.2016 emis de Ministerul Energiei, act aditional 4/02.03.2017 emis de Ministerul Energiei);		
B3	Intabulare, drept de CONCESIUNE, dobandit prin Lege 1) DISTRIBUTIE ENERGIE ELECTRICA ROMANIA SA, CIF:14476722	A1, A1.1

C. Partea III. SARCINI .

Inscrieri privind dezmembramintele dreptului de proprietate, drepturi reale de garanție și sarcini	Referințe
NU SUNT	

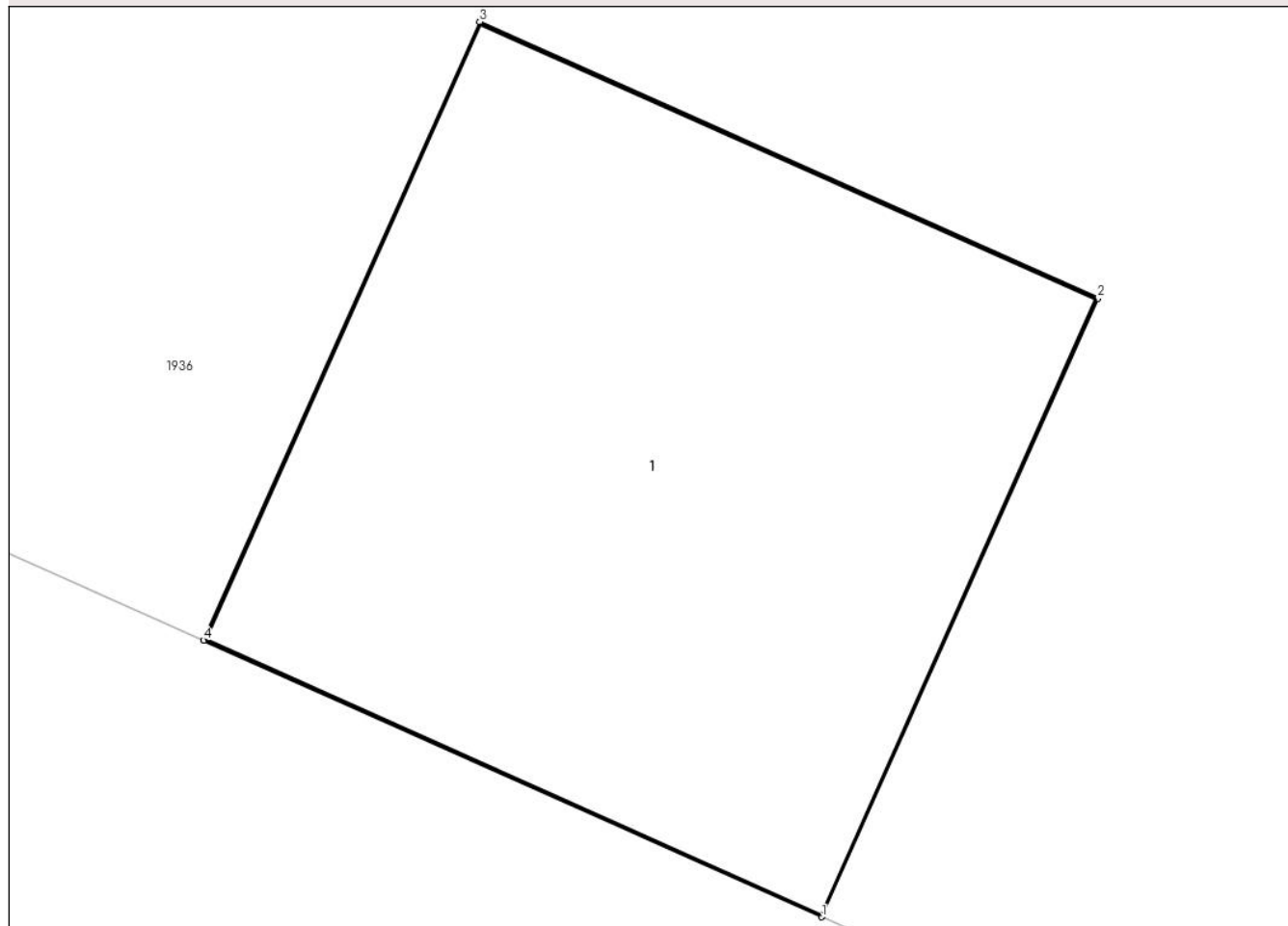
Anexa Nr. 1 La Partea I

Teren

Nr cadastral	Suprafața (mp)*	Observații / Referințe
	1	

* Suprafața este determinată în planul de proiecție Stereo 70.

DETALII LINIARE IMOBIL



Date referitoare la teren

Crt	Categorie folosință	Intra vilan	Suprafața (mp)	Tarla	Parcelă	Nr. topo	Observații / Referințe
1	curți constructii	DA	1	-	-	-	

Date referitoare la construcții

Crt	Număr	Destinație construcție	Supraf. (mp)	Situație juridică	Observații / Referințe
A1.1		construcții industriale și edilitare	1	Cu acte	Nr. niveluri:1; S. construită la sol:1 mp; STALP ENERGIE ELECTRICA LEA 20KW

Lungime Segmente

1) Valorile lungimilor segmentelor sunt obținute din proiecție în plan.

Punct început	X / Y	Punct sfârșit	X / Y	Lungime segment (** (m)
1	569.359,094 418.324,879	2	569.359,584 418.325,974	1.2
2	569.359,584 418.325,974	3	569.358,489 418.326,464	1.2
3	569.358,489 418.326,464	4	569.357,999 418.325,369	1.2

Punct început	X / Y	Punct sfârșit	X / Y	Lungime segment (** (m)
4	569.357,999 418.325,369	1	569.359,094 418.324,879	1.2

** Lungimile segmentelor sunt determinate în planul de proiecție Stereo 70 și sunt rotunjite la 1 milimetru.

*** Distanța dintre puncte este formată din segmente cumulate ce sunt mai mici decât valoarea 1 milimetru.

**DATE DESPRE IMOBILUL NR. 2310**

Oficiul de Cadastru și Publicitate Imobiliară PRAHOVA
Biroul de Cadastru și Publicitate Imobiliară Vălenii de Munte

A. Partea I. Descrierea imobilului

TEREN Intravilan

Adresa: Loc. Scurtesti, Jud. Prahova

Nr. Crt	Nr cadastral Nr. topografic	Suprafața* (mp)	Observații / Referințe
A1		1	Sector cadastral:15 Teren neimpregmuit;

Construcții

Crt	Nr cadastral Nr. topografic	Adresa	Observații / Referințe
A1.1		Loc. Scurtesti, Jud. Prahova	Nr. niveluri:1; S. construita la sol:1 mp; STALP ENERGIE ELECTRICA LEA 20KW

B. Partea II. Proprietari și acte

Inscrieri privitoare la dreptul de proprietate și alte drepturi reale		Referințe
/		
Act Normativ nr. 123, din 10/07/2012 emis de PARLAMENTUL ROMANIEI;		
B1	Intabulare, drept de PROPRIETATE, dobandit prin Lege, cota actuala 1/1 1) STATUL ROMAN, CIF:9999999999999	A1, A1.1
Act Normativ nr. 980, din 16/12/2015 emis de GUVERNUL ROMANIEI;		
B2	Intabulare, drept de ADMINISTRARE, dobandit prin Lege 1) MINISTERUL ECONOMIEI, ENERGIEI SI MEDIULUI DE AFACERI, CIF:9999999999999	A1, A1.1
Act Administrativ nr. 9, din 07/10/2005 emis de MINISTERUL ECONOMIEI SI COMERTULUI (act aditional 1/10.06.2008 emis de Ministerul Economiei si Finantelor, act aditional 2/18.06.2015 emis de Ministerul Energiei, Intreprinderilor Mici si Mijlocii si Mediului de Afaceri, act aditional 3/10.02.2016 emis de Ministerul Energiei, act aditional 4/02.03.2017 emis de Ministerul Energiei);		
B3	Intabulare, drept de CONCESIUNE, dobandit prin Lege 1) DISTRIBUTIE ENERGIE ELECTRICA ROMANIA SA, CIF:14476722	A1, A1.1

C. Partea III. SARCINI .

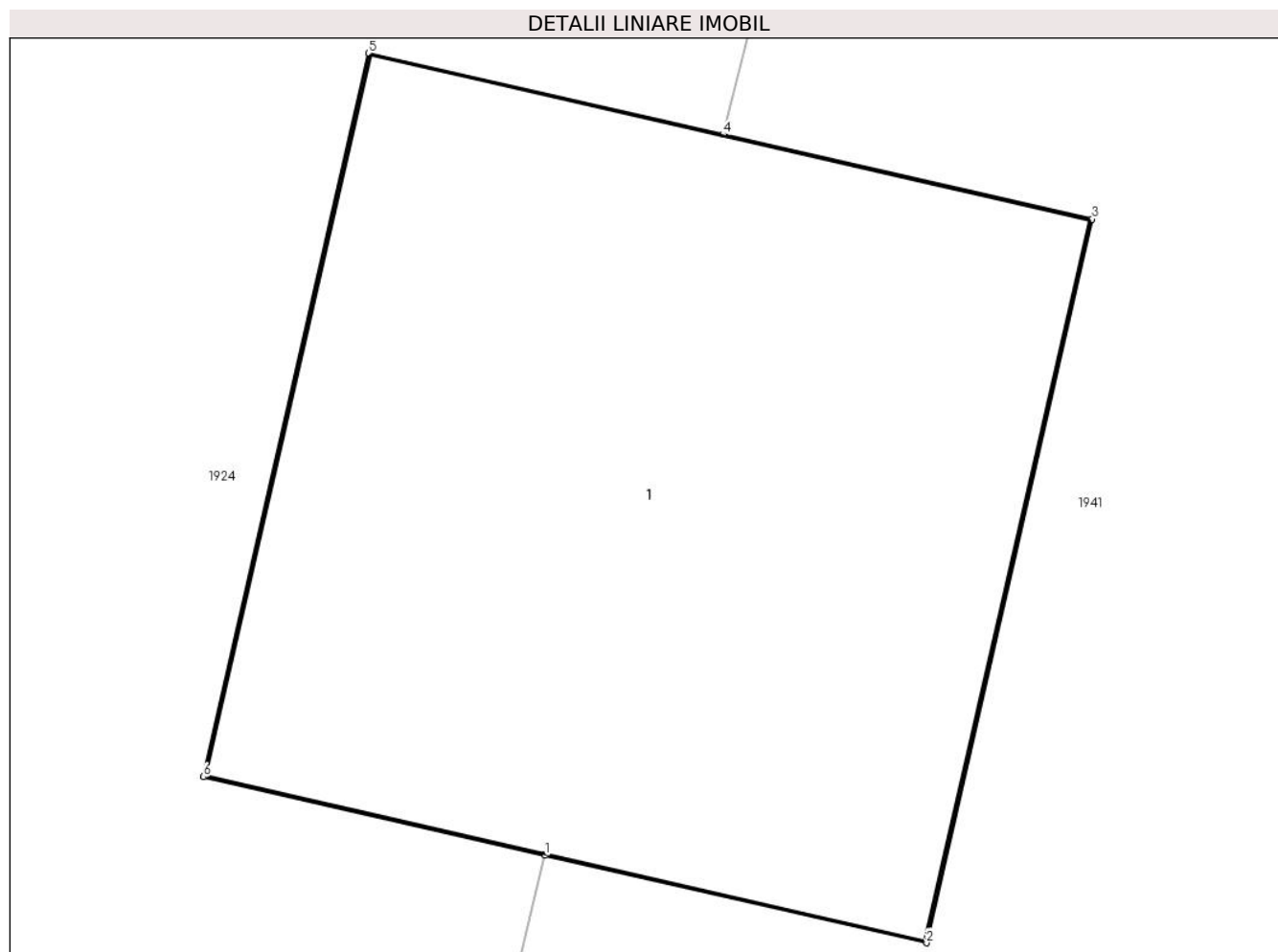
Inscrieri privind dezmembramintele dreptului de proprietate, drepturi reale de garanție și sarcini	Referințe
NU SUNT	

Anexa Nr. 1 La Partea I

Teren

Nr cadastral	Suprafața (mp)*	Observații / Referințe
	1	

* Suprafața este determinată în planul de proiecție Stereo 70.



Date referitoare la teren

Crt	Categorie folosință	Intra vilan	Suprafața (mp)	Tarla	Parcelă	Nr. topo	Observații / Referințe
1	curți constructii	DA	1	-	-	-	

Date referitoare la construcții

Crt	Număr	Destinație construcție	Supraf. (mp)	Situație juridică	Observații / Referințe
A1.1		construcții industriale și edilitare	1	Cu acte	Nr. niveluri:1; S. construita la sol:1 mp; STALP ENERGIE ELECTRICA LEA 20KW

Lungime Segmente

1) Valorile lungimilor segmentelor sunt obținute din proiecție în plan.

Punct început	X / Y	Punct sfârșit	X / Y	Lungime segment (** (m))
1	569.273,19 418.349,964	2	569.273,807 418.349,822	0.633
2	569.273,807 418.349,822	3	569.274,075 418.350,992	1.2
3	569.274,075 418.350,992	4	569.273,478 418.351,129	0.612

Punct început	X / Y	Punct sfârșit	X / Y	Lungime segment (** (m)
4	569.273,478 418.351,129	5	569.272,906 418.351,26	0.588
5	569.272,906 418.351,26	6	569.272,638 418.350,09	1.2
6	569.272,638 418.350,09	1	569.273,19 418.349,964	0.567

** Lungimile segmentelor sunt determinate în planul de proiecție Stereo 70 și sunt rotunjite la 1 milimetru.

*** Distanța dintre puncte este formată din segmente cumulate ce sunt mai mici decât valoarea 1 milimetru.

**DATE DESPRE IMOBILUL NR. 2311**

Oficiul de Cadastru și Publicitate Imobiliară PRAHOVA
Biroul de Cadastru și Publicitate Imobiliară Vălenii de Munte

A. Partea I. Descrierea imobilului

TEREN Intravilan

Adresa: Loc. Scurtesti, Str Ulita Stroescu, Jud. Prahova

Nr. Crt	Nr cadastral Nr. topografic	Suprafața* (mp)	Observații / Referințe
A1		2.646	Sector cadastral:24 Teren neimprejmuit;

B. Partea II. Proprietari și acte

Inscrieri privitoare la dreptul de proprietate și alte drepturi reale	Referințe
/	
Act Normativ nr. 1359, din 27/12/2001 emis de GUVERNUL ROMANIEI (ACT AD. 24/23.08.1999 EMIS DE PRIMARIA COMUNEI STEFESTI);	
B1	A1
Intabulare, drept de PROPRIETATE, dobandit prin Lege, cota actuala 1/1 1) COMUNA STEFESTI, CIF:2843590, DOMENIU PUBLIC	

C. Partea III. SARCINI .

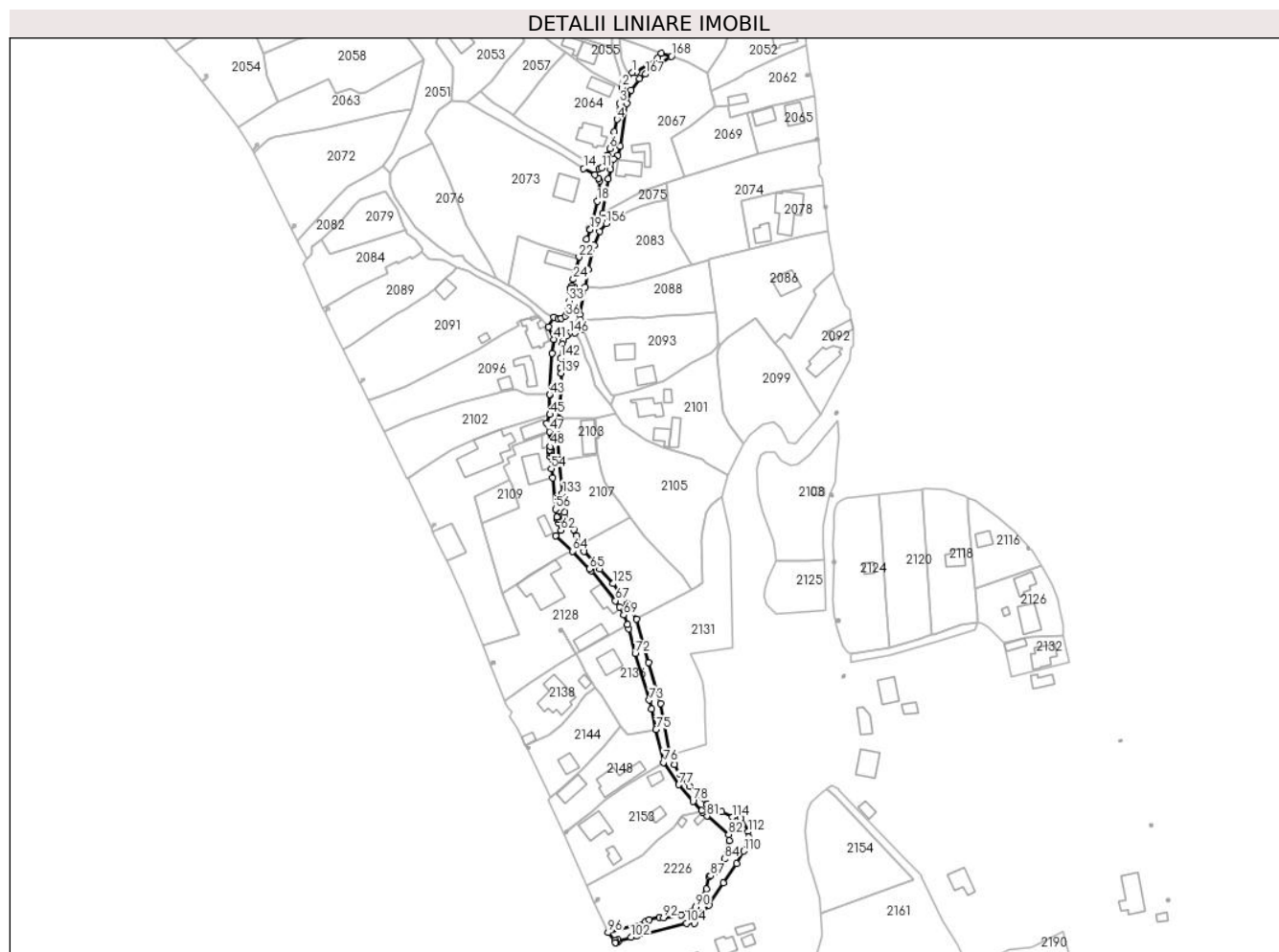
Inscrieri privind dezmembramintele dreptului de proprietate, drepturi reale de garanție și sarcini	Referințe
NU SUNT	

Anexa Nr. 1 La Partea I

Teren

Nr cadastral	Suprafața (mp)*	Observații / Referințe
	2.646	

* Suprafața este determinată în planul de proiecție Stereo 70.



Date referitoare la teren

Crt	Categorie folosință	Intravilan	Suprafața (mp)	Tarla	Parcelă	Nr. topo	Observații / Referințe
1	drum	DA	2.646	-	-	-	

Lungime Segmente

1) Valorile lungimilor segmentelor sunt obținute din proiecție în plan.

Punct început	X / Y	Punct sfârșit	X / Y	Lungime segment	Punct început	X / Y	Punct sfârșit	X / Y	Lungime segment	Punct început	X / Y	Punct sfârșit	X / Y	Lungime segment
1	570.209,274 417.215,274	2	570.204,192 417.207,865	8.985	2	570.204,192 417.207,865	3	570.202,976 417.200,09	7.87	3	570.202,976 417.200,09	4	570.201,768 417.192,252	7.93
4	570.201,768 417.192,252	5	570.200,492 417.186,185	6.2	5	570.200,492 417.186,185	6	570.198,184 417.177,9	8.6	6	570.198,184 417.177,9	7	570.196,766 417.174,506	3.679
7	570.196,766 417.174,506	8	570.197,32 417.174,336	0.579	8	570.197,32 417.174,336	9	570.196,967 417.173,183	1.206	9	570.196,967 417.173,183	10	570.196,299 417.173,387	0.699
10	570.196,299 417.173,387	11	570.194,282 417.168,303	5.47	11	570.194,282 417.168,303	12	570.193,016 417.168,125	1.279	12	570.193,016 417.168,125	13	570.187,34 417.171,348	6.526
13	570.187,34 417.171,348	14	570.185,382 417.168,009	3.87	14	570.185,382 417.168,009	15	570.190,894 417.164,967	6.296	15	570.190,894 417.164,967	16	570.192,559 417.163,31	2.349
16	570.192,559 417.163,31	17	570.193,197 417.162,045	1.417	17	570.193,197 417.162,045	18	570.191,999 417.151,98	10.13	18	570.191,999 417.151,98	19	570.188,605 417.138,058	14.33

Punct început	X / Y	Punct sfârșit	X / Y	Lungime segment	Punct început	X / Y	Punct sfârșit	X / Y	Lungime segment	Punct început	X / Y	Punct sfârșit	X / Y	Lungime segment
19	570.188,605 417.138,058	20	570.188,604 417.138,055	0.003	20	570.188,604 417.138,055	21	570.186,872 417.133,196	5.158	21	570.186,872 417.133,196	22	570.183,124 417.124,587	9.389
22	570.183,124 417.124,587	23	570.181,497 417.118,28	6.513	23	570.181,497 417.118,28	24	570.180,358 417.113,63	4.787	24	570.180,358 417.113,63	25	570.179,04 417.109,264	4.561
25	570.179,04 417.109,264	26	570.179,229 417.109,203	0.199	26	570.179,229 417.109,203	27	570.179,591 417.110,344	1.197	27	570.179,591 417.110,344	28	570.180,735 417.109,981	1.2
28	570.180,735 417.109,981	29	570.180,372 417.108,838	1.2	29	570.180,372 417.108,838	30	570.179,228 417.109,2	1.2	30	570.179,228 417.109,2	31	570.179,039 417.109,261	0.199
31	570.179,039 417.109,261	32	570.178,658 417.108,0	1.317	32	570.178,658 417.108,0	33	570.178,346 417.102,928	5.082	33	570.178,346 417.102,928	34	570.177,898 417.099,304	3.652
34	570.177,898 417.099,304	35	570.177,354 417.097,287	2.089	35	570.177,354 417.097,287	36	570.176,274 417.095,55	2.045	36	570.176,274 417.095,55	37	570.174,384 417.094,506	2.159
37	570.174,384 417.094,506	38	570.172,951 417.094,192	1.467	38	570.172,951 417.094,192	39	570.170,663 417.095,006	2.428	39	570.170,663 417.095,006	40	570.168,159 417.090,333	5.302
40	570.168,159 417.090,333	41	570.170,74 417.084,188	6.665	41	570.170,74 417.084,188	42	570.169,958 417.077,352	6.88	42	570.169,958 417.077,352	43	570.168,689 417.057,01	20.38 2
43	570.168,689 417.057,01	44	570.169,007 417.057,021	0.318	44	570.169,007 417.057,021	45	570.168,796 417.047,239	9.784	45	570.168,796 417.047,239	46	570.167,305 417.042,93	4.56
46	570.167,305 417.042,93	47	570.168,58 417.038,845	4.279	47	570.168,58 417.038,845	48	570.169,014 417.031,55	7.308	48	570.169,014 417.031,55	49	570.168,786 417.029,874	1.692
49	570.168,786 417.029,874	50	570.169,462 417.029,89	0.676	50	570.169,462 417.029,89	51	570.169,49 417.028,69	1.2	51	570.169,49 417.028,69	52	570.168,576 417.028,668	0.914
52	570.168,576 417.028,668	53	570.168,911 417.026,512	2.182	53	570.168,911 417.026,512	54	570.169,486 417.020,614	5.926	54	570.169,486 417.020,614	55	570.170,266 417.016,111	4.57
55	570.170,266 417.016,111	56	570.171,507 417.000,805	15.35 6	56	570.171,507 417.000,805	57	570.172,324 416.996,853	4.036	57	570.172,324 416.996,853	58	570.173,131 416.997,034	0.827
58	570.173,131 416.997,034	59	570.173,394 416.995,863	1.2	59	570.173,394 416.995,863	60	570.172,566 416.995,677	0.848	60	570.172,566 416.995,677	61	570.172,851 416.994,304	1.402
61	570.172,851 416.994,304	62	570.174,223 416.990,349	4.186	62	570.174,223 416.990,349	63	570.171,777 416.987,799	3.533	63	570.171,777 416.987,799	64	570.179,874 416.980,15	11.13 9
64	570.179,874 416.980,15	65	570.188,286 416.971,449	12.10 2	65	570.188,286 416.971,449	66	570.189,044 416.970,519	1.2	66	570.189,044 416.970,519	67	570.201,034 416.955,792	18.99
67	570.201,034 416.955,792	68	570.202,941 416.952,837	3.517	68	570.202,941 416.952,837	69	570.205,158 416.948,725	4.672	69	570.205,158 416.948,725	70	570.206,947 416.944,056	5.0
70	570.206,947 416.944,056	71	570.207,629 416.942,069	2.101	71	570.207,629 416.942,069	72	570.210,7 416.929,874	12.57 6	72	570.210,7 416.929,874	73	570.217,694 416.906,975	23.94 3
73	570.217,694 416.906,975	74	570.218,851 416.902,659	4.468	74	570.218,851 416.902,659	75	570.220,965 416.892,552	10.32 6	75	570.220,965 416.892,552	76	570.224,544 416.876,36	16.58 2
76	570.224,544 416.876,36	77	570.232,131 416.865,43	13.30 5	77	570.232,131 416.865,43	78	570.239,128 416.857,352	10.68 7	78	570.239,128 416.857,352	79	570.243,352 416.852,765	6.236
79	570.243,352 416.852,765	80	570.244,01 416.852,051	0.971	80	570.244,01 416.852,051	81	570.245,936 416.850,055	2.774	81	570.245,936 416.850,055	82	570.256,67 416.840,991	14.04 9
82	570.256,67 416.840,991	83	570.256,897 416.837,999	3.001	83	570.256,897 416.837,999	84	570.254,49 416.829,042	9.275	84	570.254,49 416.829,042	85	570.250,634 416.823,245	6.962
85	570.250,634 416.823,245	86	570.250,22 416.822,623	0.747	86	570.250,22 416.822,623	87	570.247,718 416.820,723	3.142	87	570.247,718 416.820,723	88	570.246,986 416.820,167	0.919
88	570.246,986 416.820,167	89	570.245,687 416.814,31	5.999	89	570.245,687 416.814,31	90	570.240,483 416.805,449	10.27 6	90	570.240,483 416.805,449	91	570.233,19 416.801,516	8.286
91	570.233,19 416.801,516	92	570.224,672 416.800,034	8.646	92	570.224,672 416.800,034	93	570.222,623 416.800,386	2.079	93	570.222,623 416.800,386	94	570.217,634 416.799,026	5.171
94	570.217,634 416.799,026	95	570.215,667 416.798,243	2.117	95	570.215,667 416.798,243	96	570.197,307 416.792,77	19.15 8	96	570.197,307 416.792,77	97	570.200,887 416.787,804	6.122
97	570.200,887 416.787,804	98	570.201,328 416.787,955	0.467	98	570.201,328 416.787,955	99	570.200,938 416.789,09	1.2	99	570.200,938 416.789,09	100	570.202,073 416.789,48	1.2
100	570.202,073 416.789,48	101	570.202,463 416.788,345	1.2	101	570.202,463 416.788,345	102	570.208,737 416.790,5	6.633	102	570.208,737 416.790,5	103	570.211,446 416.791,206	2.8
103	570.211,446 416.791,206	104	570.235,98 416.797,387	25.3	104	570.235,98 416.797,387	105	570.239,879 416.797,327	3.9	105	570.239,879 416.797,327	106	570.244,074 416.802,355	6.548
106	570.244,074 416.802,355	107	570.246,959 416.806,364	4.939	107	570.246,959 416.806,364	108	570.253,886 416.817,291	12.93 8	108	570.253,886 416.817,291	109	570.260,417 416.826,79	11.52 7
109	570.260,417 416.826,79	110	570.264,032 416.832,818	7.03	110	570.264,032 416.832,818	111	570.266,363 416.839,669	7.236	111	570.266,363 416.839,669	112	570.266,326 416.842,355	2.686
112	570.266,326 416.842,355	113	570.262,523 416.849,047	7.697	113	570.262,523 416.849,047	114	570.258,403 416.849,414	4.136	114	570.258,403 416.849,414	115	570.253,271 416.852,106	5.795
115	570.253,271 416.852,106	116	570.245,94 416.855,77	8.196	116	570.245,94 416.855,77	117	570.237,295 416.864,636	12.38 3	117	570.237,295 416.864,636	118	570.232,63 416.870,577	7.554

Punct început	X / Y	Punct sfârșit	X / Y	Lungime segment	Punct început	X / Y	Punct sfârșit	X / Y	Lungime segment	Punct început	X / Y	Punct sfârșit	X / Y	Lungime segment
118	570.232,63 416.870,577	119	570.229,917 416.875,272	5.422	119	570.229,917 416.875,272	120	570.228,022 416.879,979	5.074	120	570.228,022 416.879,979	121	570.223,107 416.905,265	25.759
121	570.223,107 416.905,265	122	570.217,179 416.925,306	20.9	122	570.217,179 416.925,306	123	570.211,424 416.946,707	22.161	123	570.211,424 416.946,707	124	570.206,959 416.954,321	8.827
124	570.206,959 416.954,321	125	570.199,839 416.964,205	12.181	125	570.199,839 416.964,205	126	570.193,387 416.971,365	9.638	126	570.193,387 416.971,365	127	570.185,693 416.980,139	11.67
127	570.185,693 416.980,139	128	570.183,605 416.983,319	3.804	128	570.183,605 416.983,319	129	570.182,101 416.987,69	4.623	129	570.182,101 416.987,69	130	570.180,589 416.990,676	3.347
130	570.180,589 416.990,676	131	570.177,917 416.993,376	3.799	131	570.177,917 416.993,376	132	570.176,161 416.999,306	6.185	132	570.176,161 416.999,306	133	570.174,992 417.008,378	9.147
133	570.174,992 417.008,378	134	570.173,557 417.024,789	16.474	134	570.173,557 417.024,789	135	570.172,826 417.035,146	10.383	135	570.172,826 417.035,146	136	570.173,515 417.045,228	10.106
136	570.173,515 417.045,228	137	570.173,351 417.049,12	3.895	137	570.173,351 417.049,12	138	570.174,287 417.059,411	10.334	138	570.174,287 417.059,411	139	570.174,173 417.067,461	8.051
139	570.174,173 417.067,461	140	570.174,149 417.070,157	2.696	140	570.174,149 417.070,157	141	570.174,149 417.070,16	0.003	141	570.174,149 417.070,16	142	570.174,106 417.074,998	4.838
142	570.174,106 417.074,998	143	570.174,865 417.081,67	6.715	143	570.174,865 417.081,67	144	570.175,524 417.083,741	2.174	144	570.175,524 417.083,741	145	570.176,849 417.085,854	2.494
145	570.176,849 417.085,854	146	570.178,573 417.087,197	2.185	146	570.178,573 417.087,197	147	570.181,15 417.087,263	2.578	147	570.181,15 417.087,263	148	570.184,882 417.089,109	4.164
148	570.184,882 417.089,109	149	570.183,258 417.092,793	4.026	149	570.183,258 417.092,793	150	570.183,664 417.093,673	0.969	150	570.183,664 417.093,673	151	570.183,576 417.096,377	2.705
151	570.183,576 417.096,377	152	570.186,075 417.109,736	13.591	152	570.186,075 417.109,736	153	570.187,548 417.118,599	8.985	153	570.187,548 417.118,599	154	570.190,572 417.130,421	12.203
154	570.190,572 417.130,421	155	570.193,19 417.137,207	7.273	155	570.193,19 417.137,207	156	570.196,506 417.140,99	5.031	156	570.196,506 417.140,99	157	570.195,263 417.143,732	3.011
157	570.195,263 417.143,732	158	570.194,805 417.146,141	2.452	158	570.194,805 417.146,141	159	570.197,541 417.162,834	16.916	159	570.197,541 417.162,834	160	570.198,476 417.167,611	4.868
160	570.198,476 417.167,611	161	570.200,169 417.172,615	5.283	161	570.200,169 417.172,615	162	570.202,302 417.174,39	2.775	162	570.202,302 417.174,39	163	570.203,366 417.179,107	4.836
163	570.203,366 417.179,107	164	570.206,539 417.199,909	21.043	164	570.206,539 417.199,909	165	570.208,585 417.206,512	6.913	165	570.208,585 417.206,512	166	570.212,926 417.212,032	7.022
166	570.212,926 417.212,032	167	570.215,736 417.214,429	3.693	167	570.215,736 417.214,429	168	570.228,473 417.223,168	15.447	168	570.228,473 417.223,168	169	570.223,512 417.224,684	5.187
169	570.223,512 417.224,684	170	570.221,623 417.222,31	3.034	170	570.221,623 417.222,31	171	570.211,238 417.215,408	12.469	171	570.211,238 417.215,408	1	570.209,274 417.215,274	1.968

** Lungimile segmentelor sunt determinate în planul de proiecție Stereo 70 și sunt rotunjite la 1 milimetru.

*** Distanța dintre puncte este formată din segmente cumulate ce sunt mai mici decât valoarea 1 milimetru.

**DATE DESPRE IMOBILUL NR. 2312**

Oficiul de Cadastru și Publicitate Imobiliară PRAHOVA
 Biroul de Cadastru și Publicitate Imobiliară Vălenii de Munte

A. Partea I. Descrierea imobilului

TEREN Extravilan

Adresa: Jud. Prahova

Nr. Crt	Nr cadastral Nr. topografic	Suprafața* (mp)	Observații / Referințe
A1		5.000	Sector cadastral:12 Teren neimprejmuit;

B. Partea II. Proprietari și acte

Inscrieri privitoare la dreptul de proprietate și alte drepturi reale	Referințe
/	
Act Administrativ nr. 57, din 07/07/2003 emis de COMISIA JUDETEANA PRAHOVA;	
B1	A1
Intabulare, drept de PROPRIETATE, dobandit prin Reconstituire, cota actuala 1/1 1) MUSA C ANA	

C. Partea III. SARCINI .

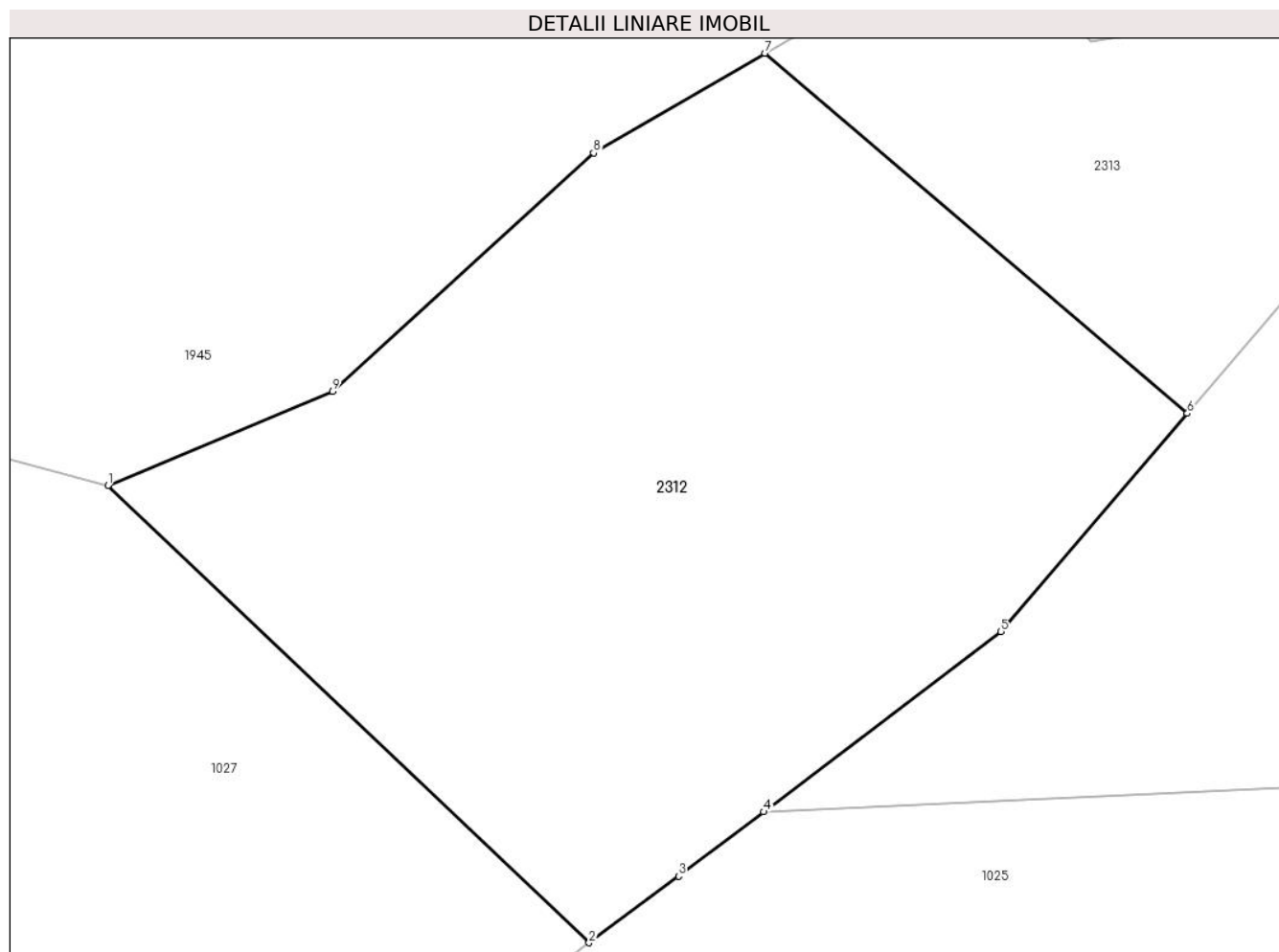
Inscrieri privind dezmembramintele dreptului de proprietate, drepturi reale de garanție și sarcini	Referințe
NU SUNT	

Anexa Nr. 1 La Partea I

Teren

Nr cadastral	Suprafața (mp)*	Observații / Referințe
	5.000	

* Suprafața este determinată în planul de proiecție Stereo 70.



Date referitoare la teren

Crt	Categorie folosință	Intra vilan	Suprafața (mp)	Tarla	Parcelă	Nr. topo	Observații / Referințe
1	padure	NU	5.000	12	22/120	-	

Lungime Segmente

1) Valorile lungimilor segmentelor sunt obținute din proiecție în plan.

Punct început	X / Y	Punct sfârșit	X / Y	Lungime segment (** (m)
1	569.417,76 419.760,317	2	569.466,896 419.713,642	67.77
2	569.466,896 419.713,642	3	569.476,029 419.720,424	11.376
3	569.476,029 419.720,424	4	569.484,709 419.727,003	10.892
4	569.484,709 419.727,003	5	569.508,961 419.745,383	30.43
5	569.508,961 419.745,383	6	569.527,992 419.767,663	29.302

Punct început	X / Y	Punct sfârșit	X / Y	Lungime segment (** (m)
6	569.527,992 419.767,663	7	569.484,851 419.804,419	56.676
7	569.484,851 419.804,419	8	569.467,35 419.794,25	20.24
8	569.467,35 419.794,25	9	569.440,694 419.769,921	36.09
9	569.440,694 419.769,921	1	569.417,76 419.760,317	24.863

** Lungimile segmentelor sunt determinate în planul de proiecție Stereo 70 și sunt rotunjite la 1 milimetru.

*** Distanța dintre puncte este formată din segmente cumulate ce sunt mai mici decât valoarea 1 milimetru.

**DATE DESPRE IMOBILUL NR. 2313**

Oficiul de Cadastru și Publicitate Imobiliară PRAHOVA
Biroul de Cadastru și Publicitate Imobiliară Vălenii de Munte

A. Partea I. Descrierea imobilului

TEREN Extravilan

Adresa: Jud. Prahova

Nr. Crt	Nr cadastral Nr. topografic	Suprafața* (mp)	Observații / Referințe
A1		2.500	Sector cadastral:12 Teren neimprejmuit;

B. Partea II. Proprietari și acte

Inscrieri privitoare la dreptul de proprietate și alte drepturi reale		Referințe
/		
Act Administrativ nr. 54, din 07/07/2003 emis de COMISIA JUDETEANA PRAHOVA;		
B1	Intabulare, drept de PROPRIETATE, dobandit prin Reconstituire, cota actuala 1/1 1) SIMA I PETRE	A1

C. Partea III. SARCINI .

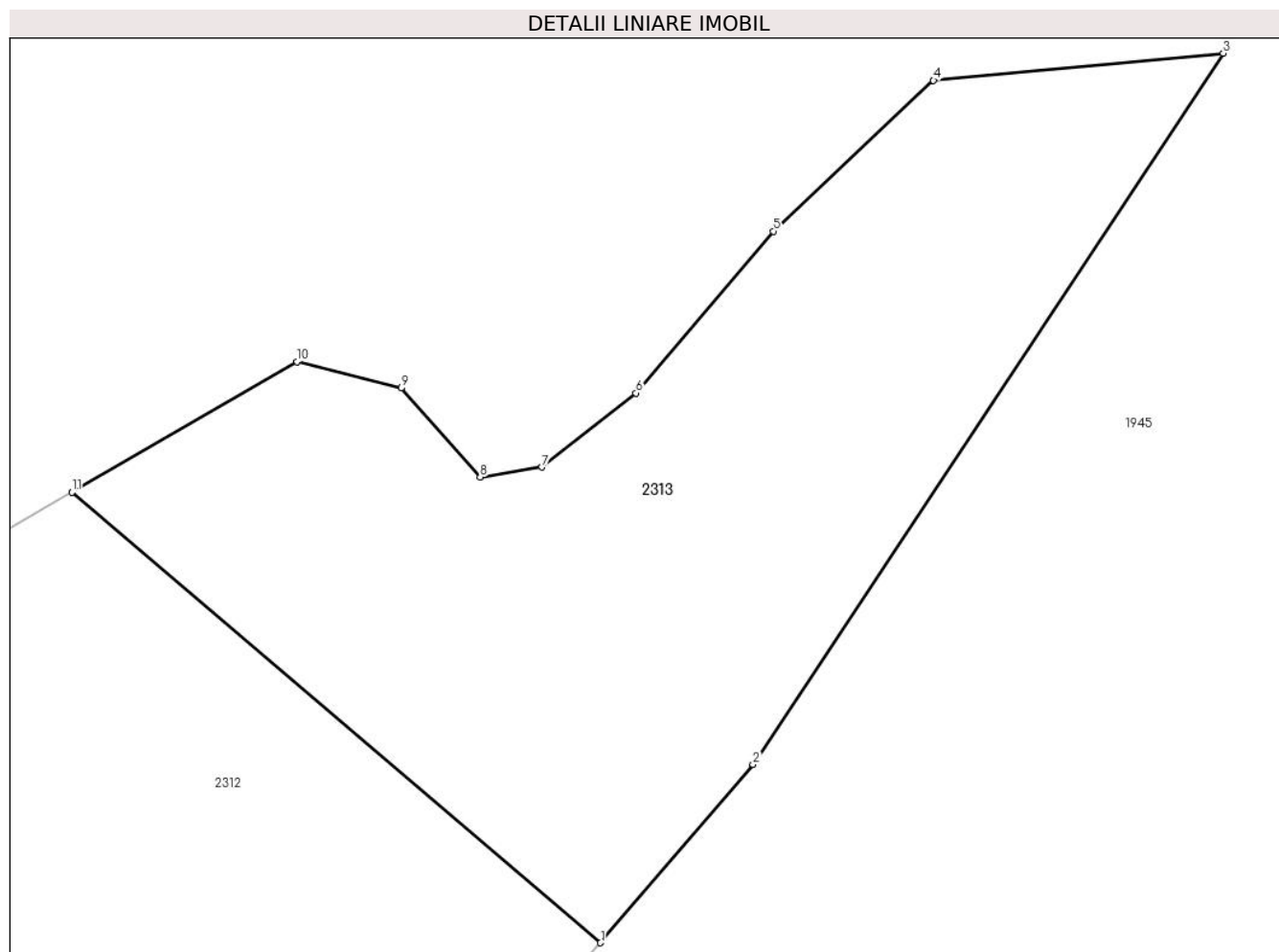
Inscrieri privind dezmembramintele dreptului de proprietate, drepturi reale de garanție și sarcini	Referințe
NU SUNT	

Anexa Nr. 1 La Partea I

Teren

Nr cadastral	Suprafața (mp)*	Observații / Referințe
	2.500	

* Suprafața este determinată în planul de proiecție Stereo 70.



Date referitoare la teren

Crt	Categorie folosință	Intra vilan	Suprafața (mp)	Tarla	Parcelă	Nr. topo	Observații / Referințe
1	padure	NU	2.500	12	22/121	-	

Lungime Segmente

1) Valorile lungimilor segmentelor sunt obținute din proiecție în plan.

Punct început	X / Y	Punct sfârșit	X / Y	Lungime segment (** (m)
1	569.527,992 419.767,663	2	569.540,424 419.782,217	19.141
2	569.540,424 419.782,217	3	569.578,821 419.840,236	69.574
3	569.578,821 419.840,236	4	569.555,171 419.838,018	23.754
4	569.555,171 419.838,018	5	569.542,105 419.825,72	17.943
5	569.542,105 419.825,72	6	569.530,879 419.812,517	17.331

Punct început	X / Y	Punct sfârșit	X / Y	Lungime segment (** (m)
6	569.530,879 419.812,517	7	569.523,209 419.806,472	9.765
7	569.523,209 419.806,472	8	569.518,165 419.805,665	5.108
8	569.518,165 419.805,665	9	569.511,701 419.812,922	9.718
9	569.511,701 419.812,922	10	569.503,2 419.815,081	8.771
10	569.503,2 419.815,081	11	569.484,851 419.804,419	21.222
11	569.484,851 419.804,419	1	569.527,992 419.767,663	56.676

** Lungimile segmentelor sunt determinate în planul de proiecție Stereo 70 și sunt rotunjite la 1 milimetru.

*** Distanța dintre puncte este formată din segmente cumulate ce sunt mai mici decât valoarea 1 milimetru.

**DATE DESPRE IMOBILUL NR. 2314**

Oficiul de Cadastru și Publicitate Imobiliară PRAHOVA
Biroul de Cadastru și Publicitate Imobiliară Vălenii de Munte

A. Partea I. Descrierea imobilului

TEREN Intravilan

Adresa: Loc. Scurtesti, Jud. Prahova

Nr. Crt	Nr cadastral Nr. topografic	Suprafața* (mp)	Observații / Referințe
A1		1	Sector cadastral:14 Teren neimprijmit;

Construcții

Crt	Nr cadastral Nr. topografic	Adresa	Observații / Referințe
A1.1		Loc. Scurtesti, Jud. Prahova	Nr. niveluri:1; S. construita la sol:1 mp; STALP ENERGIE ELECTRICA LEA 20KW

B. Partea II. Proprietari și acte

Inscrieri privitoare la dreptul de proprietate și alte drepturi reale		Referințe
/		
Act Normativ nr. 123, din 10/07/2012 emis de PARLAMENTUL ROMANIEI;		
B1	Intabulare, drept de PROPRIETATE, dobandit prin Lege, cota actuala 1/1 1) STATUL ROMAN, CIF:9999999999999	A1, A1.1
Act Normativ nr. 980, din 16/12/2015 emis de GUVERNUL ROMANIEI;		
B2	Intabulare, drept de ADMINISTRARE, dobandit prin Lege 1) MINISTERUL ECONOMIEI, ENERGIEI SI MEDIULUI DE AFACERI, CIF:9999999999999	A1, A1.1
Act Administrativ nr. 9, din 07/10/2005 emis de MINISTERUL ECONOMIEI SI COMERTULUI (act aditional 1/10.06.2008 emis de Ministerul Economiei si Finantelor, act aditional 2/18.06.2015 emis de Ministerul Energiei, Intreprinderilor Mici si Mijlocii si Mediului de Afaceri, act aditional 3/10.02.2016 emis de Ministerul Energiei, act aditional 4/02.03.2017 emis de Ministerul Energiei);		
B3	Intabulare, drept de CONCESIUNE, dobandit prin Lege 1) DISTRIBUTIE ENERGIE ELECTRICA ROMANIA SA, CIF:14476722	A1, A1.1

C. Partea III. SARCINI .

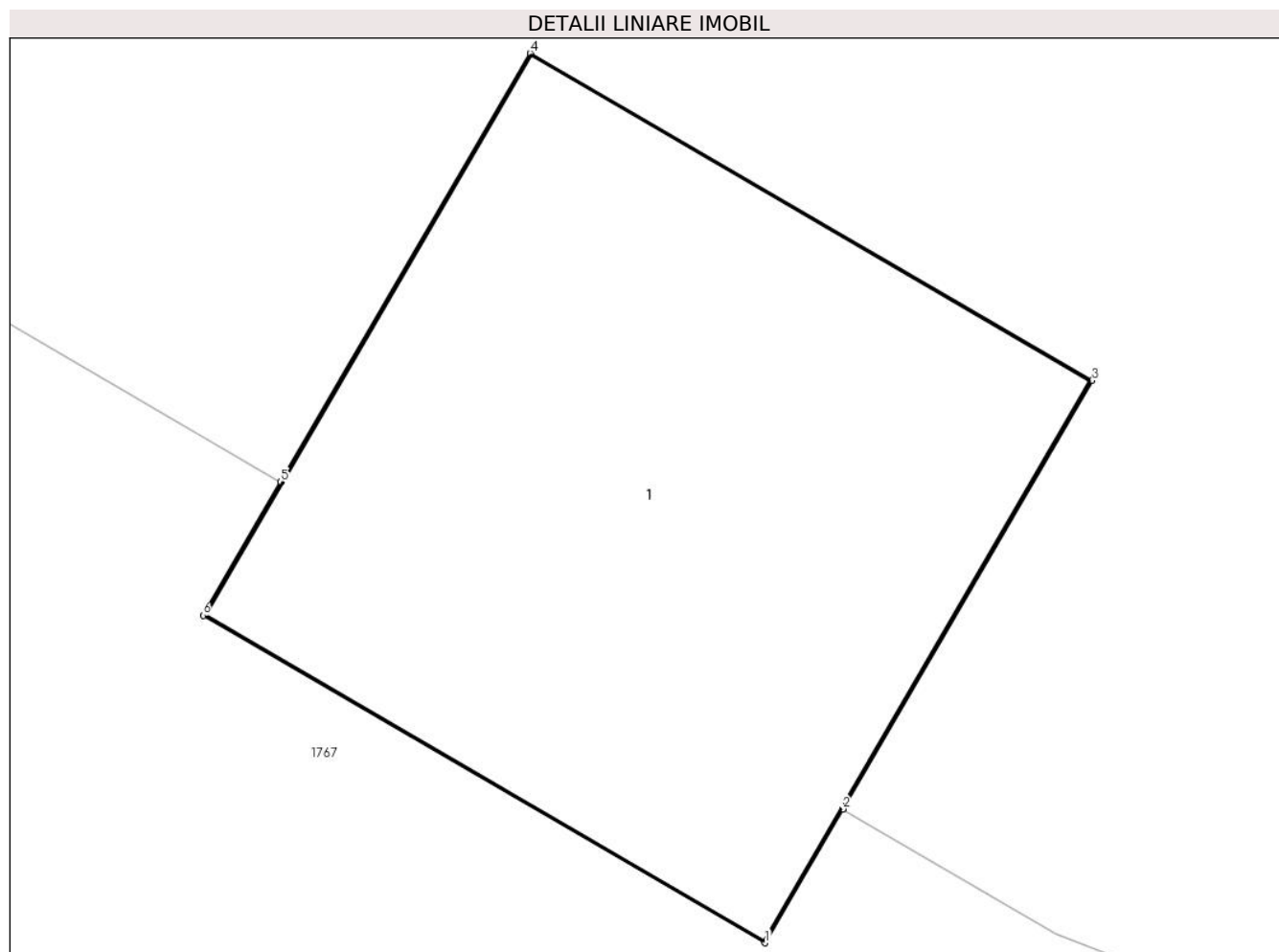
Inscrieri privind dezmembramintele dreptului de proprietate, drepturi reale de garanție și sarcini	Referințe
NU SUNT	

Anexa Nr. 1 La Partea I

Teren

Nr cadastral	Suprafața (mp)*	Observații / Referințe
	1	

* Suprafața este determinată în planul de proiecție Stereo 70.



Date referitoare la teren

Crt	Categorie folosință	Intra vilan	Suprafața (mp)	Tarla	Parcelă	Nr. topo	Observații / Referințe
1	curti constructii	DA	1	-	-	-	

Date referitoare la construcții

Crt	Număr	Destinație construcție	Supraf. (mp)	Situație juridică	Observații / Referințe
A1.1		construcții industriale și edilitare	1	Cu acte	Nr. niveluri:1; S. construita la sol:1 mp; STALP ENERGIE ELECTRICA LEA 20KW

Lungime Segmente

1) Valorile lungimilor segmentelor sunt obținute din proiecție în plan.

Punct început	X / Y	Punct sfârșit	X / Y	Lungime segment (** (m)
1	569.298,353 418.327,516	2	569.298,497 418.327,763	0.285
2	569.298,497 418.327,763	3	569.298,957 418.328,553	0.915
3	569.298,957 418.328,553	4	569.297,92 418.329,157	1.2

Punct început	X / Y	Punct sfârșit	X / Y	Lungime segment (** (m)
4	569.297,92 418.329,157	5	569.297,46 418.328,366	0.915
5	569.297,46 418.328,366	6	569.297,316 418.328,12	0.285
6	569.297,316 418.328,12	1	569.298,353 418.327,516	1.2

** Lungimile segmentelor sunt determinate în planul de proiecție Stereo 70 și sunt rotunjite la 1 milimetru.

*** Distanța dintre puncte este formată din segmente cumulate ce sunt mai mici decât valoarea 1 milimetru.

**DATE DESPRE IMOBILUL NR. 2315**

Oficiul de Cadastru și Publicitate Imobiliară PRAHOVA
Biroul de Cadastru și Publicitate Imobiliară Vălenii de Munte

A. Partea I. Descrierea imobilului

TEREN Intravilan

Adresa: Loc. Scurtesti, Jud. Prahova

Nr. Crt	Nr cadastral Nr. topografic	Suprafața* (mp)	Observații / Referințe
A1		1	Sector cadastral:14 Teren neimprejmuț;

Construcții

Crt	Nr cadastral Nr. topografic	Adresa	Observații / Referințe
A1.1		Loc. Scurtesti, Jud. Prahova	Nr. niveluri:1; S. construita la sol:1 mp; STALP ENERGIE ELECTRICA LEA 20KW

B. Partea II. Proprietari și acte

Inscrieri privitoare la dreptul de proprietate și alte drepturi reale		Referințe
/		
Act Normativ nr. 123, din 10/07/2012 emis de PARLAMENTUL ROMANIEI;		
B1	Intabulare, drept de PROPRIETATE, dobandit prin Lege, cota actuala 1/1 1) STATUL ROMAN, CIF:9999999999999	A1, A1.1
Act Normativ nr. 980, din 16/12/2015 emis de GUVERNUL ROMANIEI;		
B2	Intabulare, drept de ADMINISTRARE, dobandit prin Lege 1) MINISTERUL ECONOMIEI, ENERGIEI SI MEDIULUI DE AFACERI, CIF:9999999999999	A1, A1.1
Act Administrativ nr. 9, din 07/10/2005 emis de MINISTERUL ECONOMIEI SI COMERTULUI (act aditional 1/10.06.2008 emis de Ministerul Economiei si Finantelor, act aditional 2/18.06.2015 emis de Ministerul Energiei, Intreprinderilor Mici si Mijlocii si Mediului de Afaceri, act aditional 3/10.02.2016 emis de Ministerul Energiei, act aditional 4/02.03.2017 emis de Ministerul Energiei);		
B3	Intabulare, drept de CONCESIUNE, dobandit prin Lege 1) DISTRIBUTIE ENERGIE ELECTRICA ROMANIA SA, CIF:14476722	A1, A1.1

C. Partea III. SARCINI .

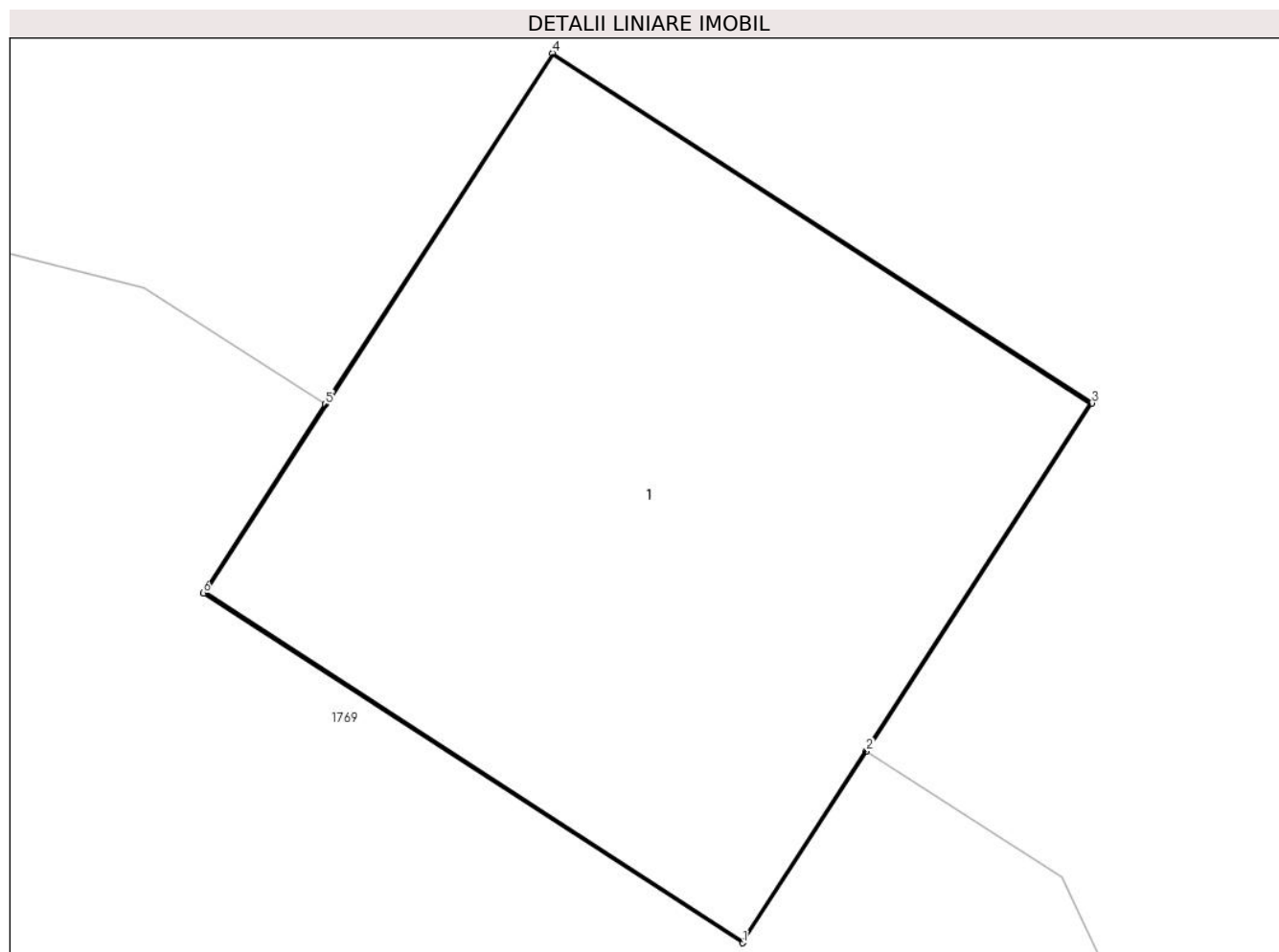
Inscrieri privind dezmembramintele dreptului de proprietate, drepturi reale de garanție și sarcini	Referințe
NU SUNT	

Anexa Nr. 1 La Partea I

Teren

Nr cadastral	Suprafața (mp)*	Observații / Referințe
	1	

* Suprafața este determinată în planul de proiecție Stereo 70.



Date referitoare la teren

Crt	Categorie folosință	Intra vilan	Suprafața (mp)	Tarla	Parcelă	Nr. topo	Observații / Referințe
1	curti constructii	DA	1	-	-	-	

Date referitoare la construcții

Crt	Număr	Destinație construcție	Supraf. (mp)	Situație juridică	Observații / Referințe
A1.1		construcții industriale și edilitare	1	Cu acte	Nr. niveluri:1; S. construita la sol:1 mp; STALP ENERGIE ELECTRICA LEA 20KW

Lungime Segmente

1) Valorile lungimilor segmentelor sunt obținute din proiecție în plan.

Punct început	X / Y	Punct sfârșit	X / Y	Lungime segment (** (m)
1	569.331,184 418.317,6	2	569.331,415 418.317,957	0.426
2	569.331,415 418.317,957	3	569.331,836 418.318,607	0.774
3	569.331,836 418.318,607	4	569.330,829 418.319,26	1.2

Punct început	X / Y	Punct sfârșit	X / Y	Lungime segment (** (m)
4	569.330,829 418.319,26	5	569.330,405 418.318,605	0.78
5	569.330,405 418.318,605	6	569.330,177 418.318,253	0.42
6	569.330,177 418.318,253	1	569.331,184 418.317,6	1.2

** Lungimile segmentelor sunt determinate în planul de proiecție Stereo 70 și sunt rotunjite la 1 milimetru.

*** Distanța dintre puncte este formată din segmente cumulate ce sunt mai mici decât valoarea 1 milimetru.

**DATE DESPRE IMOBILUL NR. 2316**

Oficiul de Cadastru și Publicitate Imobiliară PRAHOVA
Biroul de Cadastru și Publicitate Imobiliară Vălenii de Munte

A. Partea I. Descrierea imobilului

TEREN Intravilan

Adresa: Loc. Scurtesti, Jud. Prahova

Nr. Crt	Nr cadastral Nr. topografic	Suprafața* (mp)	Observații / Referințe
A1		1	Sector cadastral:14 Teren neimprijmit;

Construcții

Crt	Nr cadastral Nr. topografic	Adresa	Observații / Referințe
A1.1		Loc. Scurtesti, Jud. Prahova	Nr. niveluri:1; S. construita la sol:1 mp; STALP ENERGIE ELECTRICA LEA 20KW

B. Partea II. Proprietari și acte

Inscrieri privitoare la dreptul de proprietate și alte drepturi reale		Referințe
/		
Act Normativ nr. 123, din 10/07/2012 emis de PARLAMENTUL ROMANIEI;		
B1	Intabulare, drept de PROPRIETATE, dobandit prin Lege, cota actuala 1/1 1) STATUL ROMAN, CIF:9999999999999	A1, A1.1
Act Normativ nr. 980, din 16/12/2015 emis de GUVERNUL ROMANIEI;		
B2	Intabulare, drept de ADMINISTRARE, dobandit prin Lege 1) MINISTERUL ECONOMIEI, ENERGIEI SI MEDIULUI DE AFACERI, CIF:9999999999999	A1, A1.1
Act Administrativ nr. 9, din 07/10/2005 emis de MINISTERUL ECONOMIEI SI COMERTULUI (act aditional 1/10.06.2008 emis de Ministerul Economiei si Finantelor, act aditional 2/18.06.2015 emis de Ministerul Energiei, Intreprinderilor Mici si Mijlocii si Mediului de Afaceri, act aditional 3/10.02.2016 emis de Ministerul Energiei, act aditional 4/02.03.2017 emis de Ministerul Energiei);		
B3	Intabulare, drept de CONCESIUNE, dobandit prin Lege 1) DISTRIBUTIE ENERGIE ELECTRICA ROMANIA SA, CIF:14476722	A1, A1.1

C. Partea III. SARCINI .

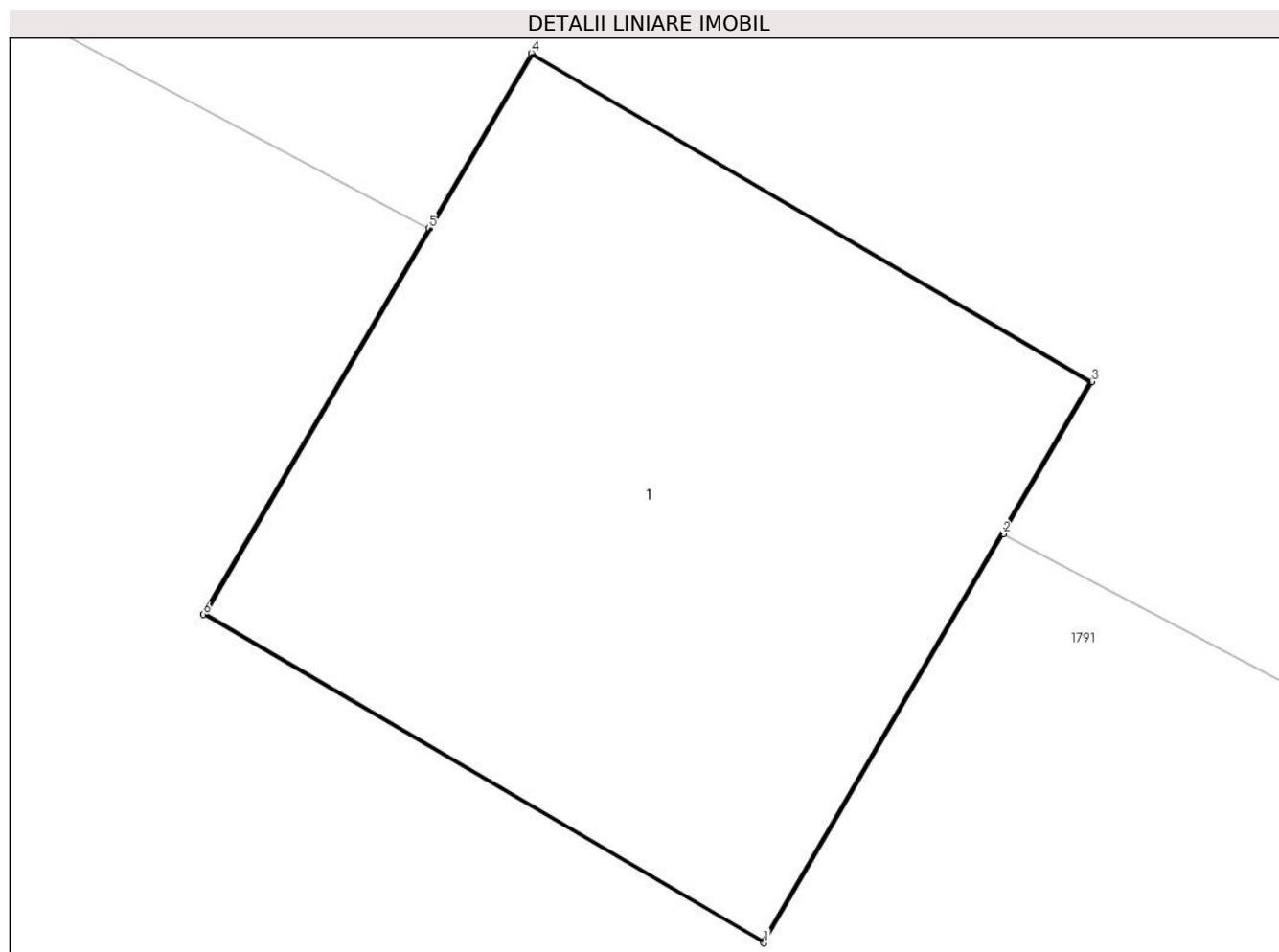
Inscrieri privind dezmembramintele dreptului de proprietate, drepturi reale de garanție și sarcini	Referințe
NU SUNT	

Anexa Nr. 1 La Partea I

Teren

Nr cadastral	Suprafața (mp)*	Observații / Referințe
	1	

* Suprafața este determinată în planul de proiecție Stereo 70.



Date referitoare la teren

Crt	Categorie folosință	Intra vilan	Suprafața (mp)	Tarla	Parcelă	Nr. topo	Observații / Referințe
1	curți constructii	DA	1	-	-	-	

Date referitoare la construcții

Crt	Număr	Destinație construcție	Supraf. (mp)	Situație juridică	Observații / Referințe
A1.1		construcții industriale și edilitare	1	Cu acte	Nr. niveluri:1; S. construita la sol:1 mp; STALP ENERGIE ELECTRICA LEA 20KW

Lungime Segmente

1) Valorile lungimilor segmentelor sunt obținute din proiecție în plan.

Punct început	X / Y	Punct sfârșit	X / Y	Lungime segment (** (m))
1	569.516,873 418.270,548	2	569.517,314 418.271,302	0.875
2	569.517,314 418.271,302	3	569.517,479 418.271,583	0.325
3	569.517,479 418.271,583	4	569.516,443 418.272,189	1.2

Punct început	X / Y	Punct sfârșit	X / Y	Lungime segment (** (m)
4	569.516,443 418.272,189	5	569.516,254 418.271,866	0.374
5	569.516,254 418.271,866	6	569.515,837 418.271,154	0.826
6	569.515,837 418.271,154	1	569.516,873 418.270,548	1.2

** Lungimile segmentelor sunt determinate în planul de proiecție Stereo 70 și sunt rotunjite la 1 milimetru.

*** Distanța dintre puncte este formată din segmente cumulate ce sunt mai mici decât valoarea 1 milimetru.

**DATE DESPRE IMOBILUL NR. 2317**

Oficiul de Cadastru și Publicitate Imobiliară PRAHOVA
Biroul de Cadastru și Publicitate Imobiliară Vălenii de Munte

A. Partea I. Descrierea imobilului

TEREN Intravilan

Adresa: Loc. Scurtesti, Jud. Prahova

Nr. Crt	Nr cadastral Nr. topografic	Suprafața* (mp)	Observații / Referințe
A1		1	Sector cadastral:14 Teren neimprijmit;

Construcții

Crt	Nr cadastral Nr. topografic	Adresa	Observații / Referințe
A1.1		Loc. Scurtesti, Jud. Prahova	Nr. niveluri:1; S. construita la sol:1 mp; STALP ENERGIE ELECTRICA LEA 20KW

B. Partea II. Proprietari și acte

Inscrieri privitoare la dreptul de proprietate și alte drepturi reale		Referințe
/		
Act Normativ nr. 123, din 10/07/2012 emis de PARLAMENTUL ROMANIEI;		
B1	Intabulare, drept de PROPRIETATE, dobandit prin Lege, cota actuala 1/1 1) STATUL ROMAN, CIF:9999999999999	A1, A1.1
Act Normativ nr. 980, din 16/12/2015 emis de GUVERNUL ROMANIEI;		
B2	Intabulare, drept de ADMINISTRARE, dobandit prin Lege 1) MINISTERUL ECONOMIEI, ENERGIEI SI MEDIULUI DE AFACERI, CIF:9999999999999	A1, A1.1
Act Administrativ nr. 9, din 07/10/2005 emis de MINISTERUL ECONOMIEI SI COMERTULUI (act aditional 1/10.06.2008 emis de Ministerul Economiei si Finantelor, act aditional 2/18.06.2015 emis de Ministerul Energiei, Intreprinderilor Mici si Mijlocii si Mediului de Afaceri, act aditional 3/10.02.2016 emis de Ministerul Energiei, act aditional 4/02.03.2017 emis de Ministerul Energiei);		
B3	Intabulare, drept de CONCESIUNE, dobandit prin Lege 1) DISTRIBUTIE ENERGIE ELECTRICA ROMANIA SA, CIF:14476722	A1, A1.1

C. Partea III. SARCINI .

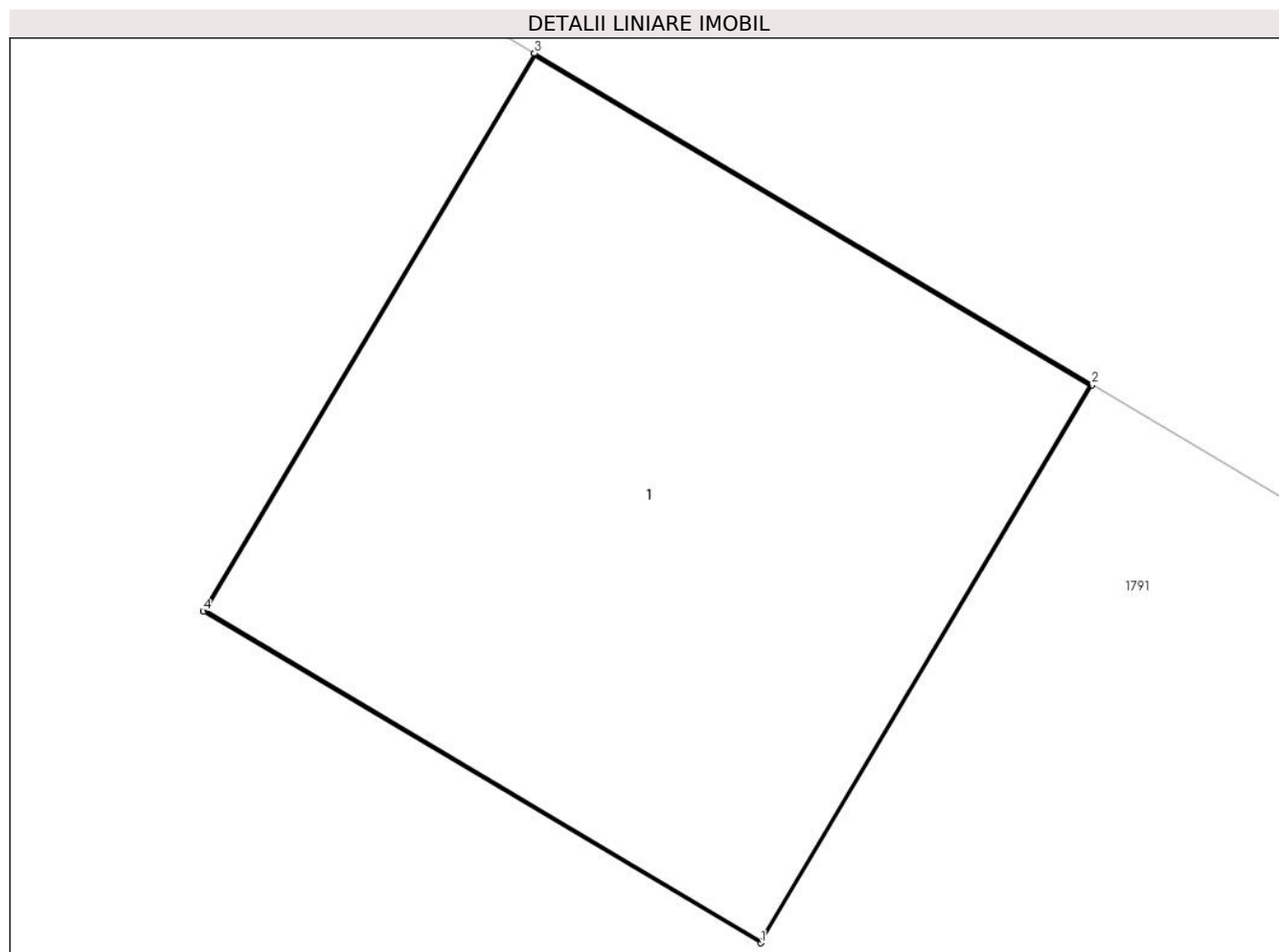
Inscrieri privind dezmembramintele dreptului de proprietate, drepturi reale de garanție și sarcini	Referințe
NU SUNT	

Anexa Nr. 1 La Partea I

Teren

Nr cadastral	Suprafața (mp)*	Observații / Referințe
	1	

* Suprafața este determinată în planul de proiecție Stereo 70.



Date referitoare la teren

Crt	Categorie folosință	Intra vilan	Suprafața (mp)	Tarla	Parcelă	Nr. topo	Observații / Referințe
1	curți constructii	DA	1	-	-	-	

Date referitoare la construcții

Crt	Număr	Destinație construcție	Supraf. (mp)	Situație juridică	Observații / Referințe
A1.1		construcții industriale și edilitare	1	Cu acte	Nr. niveluri:1; S. construită la sol:1 mp; STALP ENERGIE ELECTRICA LEA 20KW

Lungime Segmente

1) Valorile lungimilor segmentelor sunt obținute din proiecție în plan.

Punct început	X / Y	Punct sfârșit	X / Y	Lungime segment (** (m)
1	569.536,754 418.248,134	2	569.537,367 418.249,166	1.2
2	569.537,367 418.249,166	3	569.536,335 418.249,779	1.2
3	569.536,335 418.249,779	4	569.535,722 418.248,747	1.2

Punct început	X / Y	Punct sfârșit	X / Y	Lungime segment (** (m)
4	569.535,722 418.248,747	1	569.536,754 418.248,134	1.2

** Lungimile segmentelor sunt determinate în planul de proiecție Stereo 70 și sunt rotunjite la 1 milimetru.

*** Distanța dintre puncte este formată din segmente cumulate ce sunt mai mici decât valoarea 1 milimetru.

**DATE DESPRE IMOBILUL NR. 2318**

Oficiul de Cadastru și Publicitate Imobiliară PRAHOVA
Biroul de Cadastru și Publicitate Imobiliară Vălenii de Munte

A. Partea I. Descrierea imobilului

TEREN Intravilan

Adresa: Loc. Scurtesti, Jud. Prahova

Nr. Crt	Nr cadastral Nr. topografic	Suprafața* (mp)	Observații / Referințe
A1		1	Sector cadastral:14 Teren neimprijmit;

Construcții

Crt	Nr cadastral Nr. topografic	Adresa	Observații / Referințe
A1.1		Loc. Scurtesti, Jud. Prahova	Nr. niveluri:1; S. construita la sol:1 mp; STALP ENERGIE ELECTRICA LEA 20KW

B. Partea II. Proprietari și acte

Inscrieri privitoare la dreptul de proprietate și alte drepturi reale		Referințe
/		
Act Normativ nr. 123, din 10/07/2012 emis de PARLAMENTUL ROMANIEI;		
B1	Intabulare, drept de PROPRIETATE, dobandit prin Lege, cota actuala 1/1 1) STATUL ROMAN, CIF:9999999999999	A1, A1.1
Act Normativ nr. 980, din 16/12/2015 emis de GUVERNUL ROMANIEI;		
B2	Intabulare, drept de ADMINISTRARE, dobandit prin Lege 1) MINISTERUL ECONOMIEI, ENERGIEI SI MEDIULUI DE AFACERI, CIF:9999999999999	A1, A1.1
Act Administrativ nr. 9, din 07/10/2005 emis de MINISTERUL ECONOMIEI SI COMERTULUI (act aditional 1/10.06.2008 emis de Ministerul Economiei si Finantelor, act aditional 2/18.06.2015 emis de Ministerul Energiei, Intreprinderilor Mici si Mijlocii si Mediului de Afaceri, act aditional 3/10.02.2016 emis de Ministerul Energiei, act aditional 4/02.03.2017 emis de Ministerul Energiei);		
B3	Intabulare, drept de CONCESIUNE, dobandit prin Lege 1) DISTRIBUTIE ENERGIE ELECTRICA ROMANIA SA, CIF:14476722	A1, A1.1

C. Partea III. SARCINI .

Inscrieri privind dezmembramintele dreptului de proprietate, drepturi reale de garanție și sarcini	Referințe
NU SUNT	

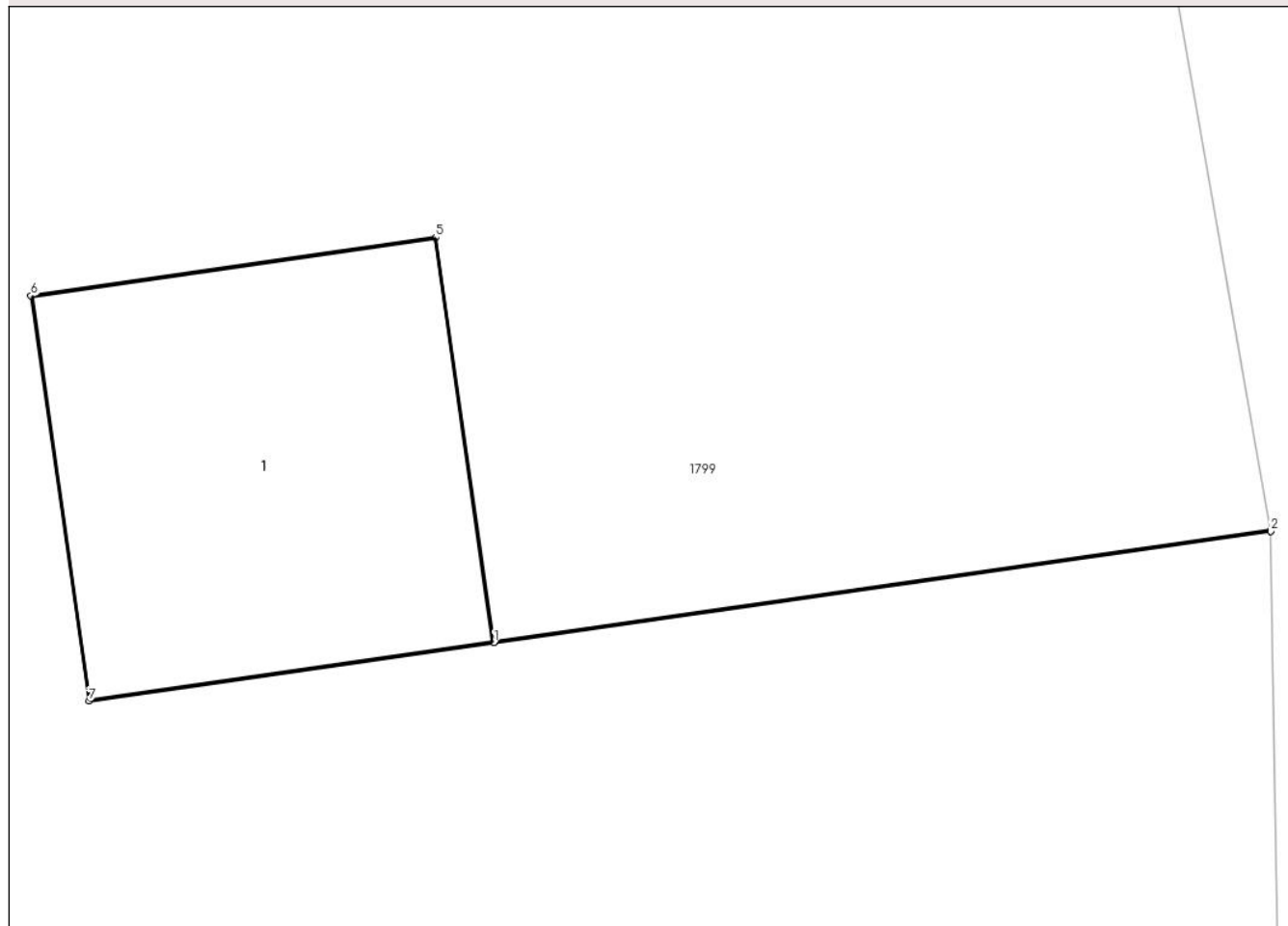
Anexa Nr. 1 La Partea I

Teren

Nr cadastral	Suprafața (mp)*	Observații / Referințe
	1	

* Suprafața este determinată în planul de proiecție Stereo 70.

DETALII LINIARE IMOBIL



Date referitoare la teren

Crt	Categorie folosință	Intra vilan	Suprafața (mp)	Tarla	Parcelă	Nr. topo	Observații / Referințe
1	curți constructii	DA	1	-	-	-	

Date referitoare la construcții

Crt	Număr	Destinație construcție	Supraf. (mp)	Situație juridică	Observații / Referințe
A1.1		construcții industriale și edilitare	1	Cu acte	Nr. niveluri:1; S. construită la sol:1 mp; STALP ENERGIE ELECTRICA LEA 20KW

Lungime Segmente

1) Valorile lungimilor segmentelor sunt obținute din proiecție în plan.

Punct început	X / Y	Punct sfârșit	X / Y	Lungime segment (** (m))
1	569.576,243 418.232,035	2	569.578,522 418.232,362	2.302
2	569.578,522 418.232,362	3	569.578,522 418.232,365	0.003
3	569.578,522 418.232,365	4	569.576,243 418.232,038	2.302

Punct început	X / Y	Punct sfârșit	X / Y	Lungime segment (** (m)
4	569.576,243 418.232,038	5	569.576,073 418.233,223	1.197
5	569.576,073 418.233,223	6	569.574,885 418.233,053	1.2
6	569.574,885 418.233,053	7	569.575,055 418.231,865	1.2
7	569.575,055 418.231,865	1	569.576,243 418.232,035	1.2

** Lungimile segmentelor sunt determinate în planul de proiecție Stereo 70 și sunt rotunjite la 1 milimetru.

*** Distanța dintre puncte este formată din segmente cumulate ce sunt mai mici decât valoarea 1 milimetru.

**DATE DESPRE IMOBILUL NR. 2319**

Oficiul de Cadastru și Publicitate Imobiliară PRAHOVA
Biroul de Cadastru și Publicitate Imobiliară Vălenii de Munte

A. Partea I. Descrierea imobilului

TEREN Intravilan

Adresa: Loc. Scurtesti, Jud. Prahova

Nr. Crt	Nr cadastral Nr. topografic	Suprafața* (mp)	Observații / Referințe
A1		1	Sector cadastral:14 Teren neimprijmit;

Construcții

Crt	Nr cadastral Nr. topografic	Adresa	Observații / Referințe
A1.1		Loc. Scurtesti, Jud. Prahova	Nr. niveluri:1; S. construita la sol:1 mp; STALP ENERGIE ELECTRICA LEA 20KW

B. Partea II. Proprietari și acte

Inscrieri privitoare la dreptul de proprietate și alte drepturi reale		Referințe
/		
Act Normativ nr. 123, din 10/07/2012 emis de PARLAMENTUL ROMANIEI;		
B1	Intabulare, drept de PROPRIETATE, dobandit prin Lege, cota actuala 1/1 1) STATUL ROMAN, CIF:9999999999999	A1, A1.1
Act Normativ nr. 980, din 16/12/2015 emis de GUVERNUL ROMANIEI;		
B2	Intabulare, drept de ADMINISTRARE, dobandit prin Lege 1) MINISTERUL ECONOMIEI, ENERGIEI SI MEDIULUI DE AFACERI, CIF:9999999999999	A1, A1.1
Act Administrativ nr. 9, din 07/10/2005 emis de MINISTERUL ECONOMIEI SI COMERTULUI (act aditional 1/10.06.2008 emis de Ministerul Economiei si Finantelor, act aditional 2/18.06.2015 emis de Ministerul Energiei, Intreprinderilor Mici si Mijlocii si Mediului de Afaceri, act aditional 3/10.02.2016 emis de Ministerul Energiei, act aditional 4/02.03.2017 emis de Ministerul Energiei);		
B3	Intabulare, drept de CONCESIUNE, dobandit prin Lege 1) DISTRIBUTIE ENERGIE ELECTRICA ROMANIA SA, CIF:14476722	A1, A1.1

C. Partea III. SARCINI .


Inscrieri privind dezmembramintele dreptului de proprietate, drepturi reale de garanție și sarcini	Referințe
NU SUNT	

Anexa Nr. 1 La Partea I

Teren

Nr cadastral	Suprafața (mp)*	Observații / Referințe
	1	

* Suprafața este determinată în planul de proiecție Stereo 70.



Date referitoare la teren

Crt	Categorie folosință	Intravilan	Suprafața (mp)	Tarla	Parcelă	Nr. topo	Observații / Referințe
1	curți constructii	DA	1	-	-	-	

Date referitoare la construcții

Crt	Număr	Destinație construcție	Supraf. (mp)	Situație juridică	Observații / Referințe
A1.1		construcții industriale și edilitare	1	Cu acte	Nr. niveluri:1; S. construită la sol:1 mp; STALP ENERGIE ELECTRICA LEA 20KW

Lungime Segmente

1) Valorile lungimilor segmentelor sunt obținute din proiecție în plan.

Punct început	X / Y	Punct sfârșit	X / Y	Lungime segment (** (m)
1	569.575,27 418.160,105	2	569.575,048 418.161,284	1.2
2	569.575,048 418.161,284	3	569.573,869 418.161,063	1.2
3	569.573,869 418.161,063	4	569.574,09 418.159,884	1.2

Punct început	X / Y	Punct sfârşit	X / Y	Lungime segment (** (m)
4	569.574,09 418.159,884	1	569.575,27 418.160,105	1.2

** Lungimile segmentelor sunt determinate în planul de proiecţie Stereo 70 şi sunt rotunjite la 1 milimetru.

*** Distanţa dintre puncte este formată din segmente cumulate ce sunt mai mici decât valoarea 1 milimetru.

**DATE DESPRE IMOBILUL NR. 2320**

Oficiul de Cadastru și Publicitate Imobiliară PRAHOVA
Biroul de Cadastru și Publicitate Imobiliară Vălenii de Munte

A. Partea I. Descrierea imobilului

TEREN Intravilan

Adresa: Loc. Scurtesti, Jud. Prahova

Nr. Crt	Nr cadastral Nr. topografic	Suprafața* (mp)	Observații / Referințe
A1		1	Sector cadastral:14 Teren neimprijmit;

Construcții

Crt	Nr cadastral Nr. topografic	Adresa	Observații / Referințe
A1.1		Loc. Scurtesti, Jud. Prahova	Nr. niveluri:1; S. construita la sol:1 mp; STALP ENERGIE ELECTRICA LEA 20KW

B. Partea II. Proprietari și acte

Inscrieri privitoare la dreptul de proprietate și alte drepturi reale		Referințe
/		
Act Normativ nr. 123, din 10/07/2012 emis de PARLAMENTUL ROMANIEI;		
B1	Intabulare, drept de PROPRIETATE, dobandit prin Lege, cota actuala 1/1 1) STATUL ROMAN, CIF:9999999999999	A1, A1.1
Act Normativ nr. 980, din 16/12/2015 emis de GUVERNUL ROMANIEI;		
B2	Intabulare, drept de ADMINISTRARE, dobandit prin Lege 1) MINISTERUL ECONOMIEI, ENERGIEI SI MEDIULUI DE AFACERI, CIF:9999999999999	A1, A1.1
Act Administrativ nr. 9, din 07/10/2005 emis de MINISTERUL ECONOMIEI SI COMERTULUI (act aditional 1/10.06.2008 emis de Ministerul Economiei si Finantelor, act aditional 2/18.06.2015 emis de Ministerul Energiei, Intreprinderilor Mici si Mijlocii si Mediului de Afaceri, act aditional 3/10.02.2016 emis de Ministerul Energiei, act aditional 4/02.03.2017 emis de Ministerul Energiei);		
B3	Intabulare, drept de CONCESIUNE, dobandit prin Lege 1) DISTRIBUTIE ENERGIE ELECTRICA ROMANIA SA, CIF:14476722	A1, A1.1

C. Partea III. SARCINI .

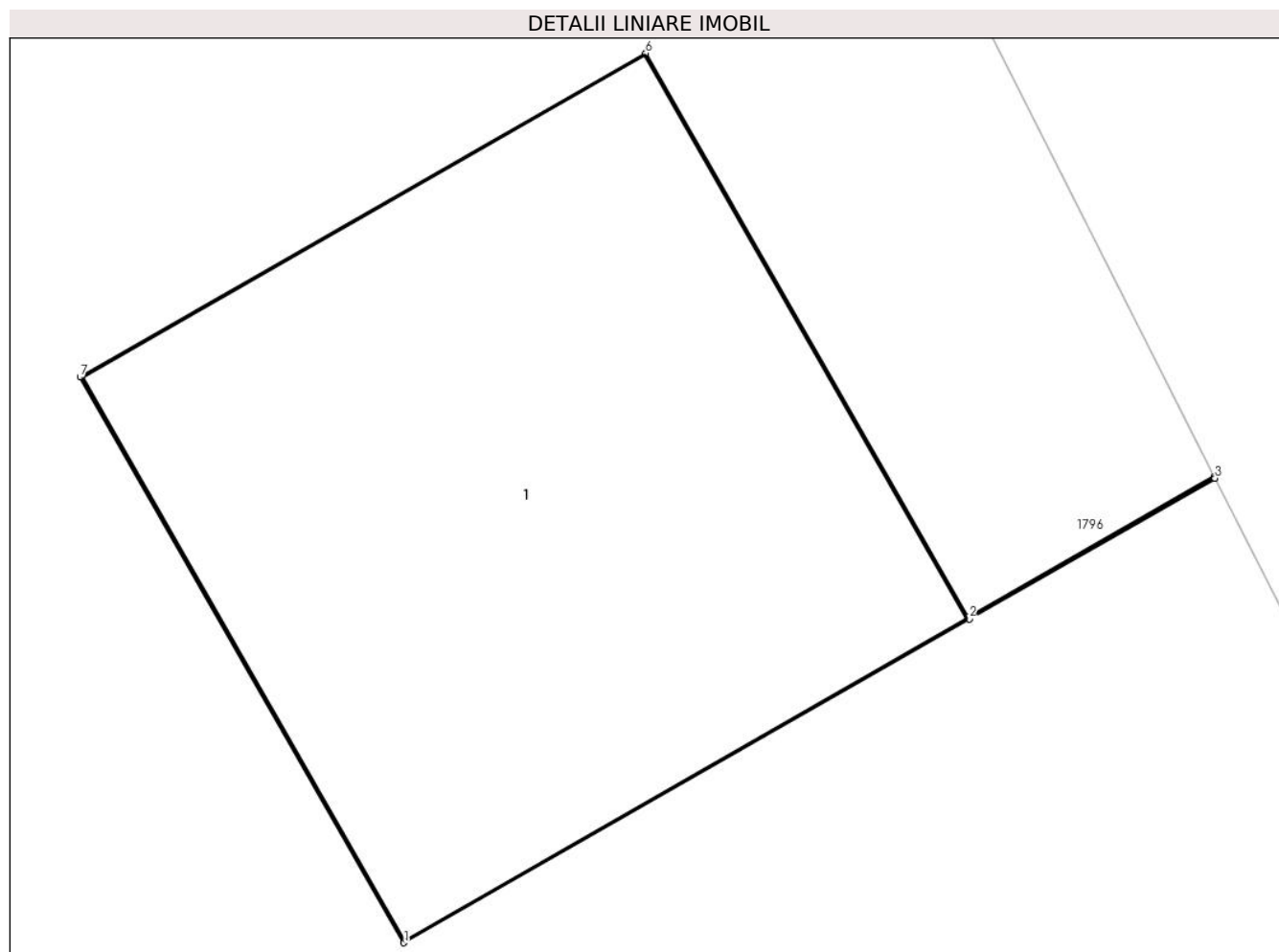
Inscrieri privind dezmembramintele dreptului de proprietate, drepturi reale de garanție și sarcini	Referințe
NU SUNT	

Anexa Nr. 1 La Partea I

Teren

Nr cadastral	Suprafața (mp)*	Observații / Referințe
	1	

* Suprafața este determinată în planul de proiecție Stereo 70.



Date referitoare la teren

Crt	Categorie folosință	Intra vilan	Suprafața (mp)	Tarla	Parcelă	Nr. topo	Observații / Referințe
1	curți constructii	DA	1	-	-	-	

Date referitoare la construcții

Crt	Număr	Destinație construcție	Supraf. (mp)	Situație juridică	Observații / Referințe
A1.1		construcții industriale și edilitare	1	Cu acte	Nr. niveluri:1; S. construită la sol:1 mp; STALP ENERGIE ELECTRICA LEA 20KW

Lungime Segmente

1) Valorile lungimilor segmentelor sunt obținute din proiecție în plan.

Punct început	X / Y	Punct sfârșit	X / Y	Lungime segment (** (m)
1	569.586,376 418.127,772	2	569.587,418 418.128,368	1.2
2	569.587,418 418.128,368	3	569.587,87 418.128,627	0.522
3	569.587,87 418.128,627	4	569.587,869 418.128,63	0.003

Punct început	X / Y	Punct sfârșit	X / Y	Lungime segment (** (m)
4	569.587,869 418.128,63	5	569.587,416 418.128,371	0.522
5	569.587,416 418.128,371	6	569.586,821 418.129,41	1.197
6	569.586,821 418.129,41	7	569.585,78 418.128,813	1.2
7	569.585,78 418.128,813	1	569.586,376 418.127,772	1.2

** Lungimile segmentelor sunt determinate în planul de proiecție Stereo 70 și sunt rotunjite la 1 milimetru.

*** Distanța dintre puncte este formată din segmente cumulate ce sunt mai mici decât valoarea 1 milimetru.

**DATE DESPRE IMOBILUL NR. 2321**

Oficiul de Cadastru și Publicitate Imobiliară PRAHOVA
Biroul de Cadastru și Publicitate Imobiliară Vălenii de Munte

A. Partea I. Descrierea imobilului

TEREN Intravilan

Adresa: Loc. Scurtesti, Jud. Prahova

Nr. Crt	Nr cadastral Nr. topografic	Suprafața* (mp)	Observații / Referințe
A1		1	Sector cadastral:14 Teren neimprejmuț;

Construcții

Crt	Nr cadastral Nr. topografic	Adresa	Observații / Referințe
A1.1		Loc. Scurtesti, Jud. Prahova	Nr. niveluri:1; S. construita la sol:1 mp; STALP ENERGIE ELECTRICA LEA 20KW

B. Partea II. Proprietari și acte

Inscrieri privitoare la dreptul de proprietate și alte drepturi reale		Referințe
/		
Act Normativ nr. 123, din 10/07/2012 emis de PARLAMENTUL ROMANIEI;		
B1	Intabulare, drept de PROPRIETATE, dobandit prin Lege, cota actuala 1/1 1) STATUL ROMAN, CIF:9999999999999	A1, A1.1
Act Normativ nr. 980, din 16/12/2015 emis de GUVERNUL ROMANIEI;		
B2	Intabulare, drept de ADMINISTRARE, dobandit prin Lege 1) MINISTERUL ECONOMIEI, ENERGIEI SI MEDIULUI DE AFACERI, CIF:9999999999999	A1, A1.1
Act Administrativ nr. 9, din 07/10/2005 emis de MINISTERUL ECONOMIEI SI COMERTULUI (act aditional 1/10.06.2008 emis de Ministerul Economiei si Finantelor, act aditional 2/18.06.2015 emis de Ministerul Energiei, Intreprinderilor Mici si Mijlocii si Mediului de Afaceri, act aditional 3/10.02.2016 emis de Ministerul Energiei, act aditional 4/02.03.2017 emis de Ministerul Energiei);		
B3	Intabulare, drept de CONCESIUNE, dobandit prin Lege 1) DISTRIBUTIE ENERGIE ELECTRICA ROMANIA SA, CIF:14476722	A1, A1.1

C. Partea III. SARCINI .

Inscrieri privind dezmembramintele dreptului de proprietate, drepturi reale de garanție și sarcini	Referințe
NU SUNT	

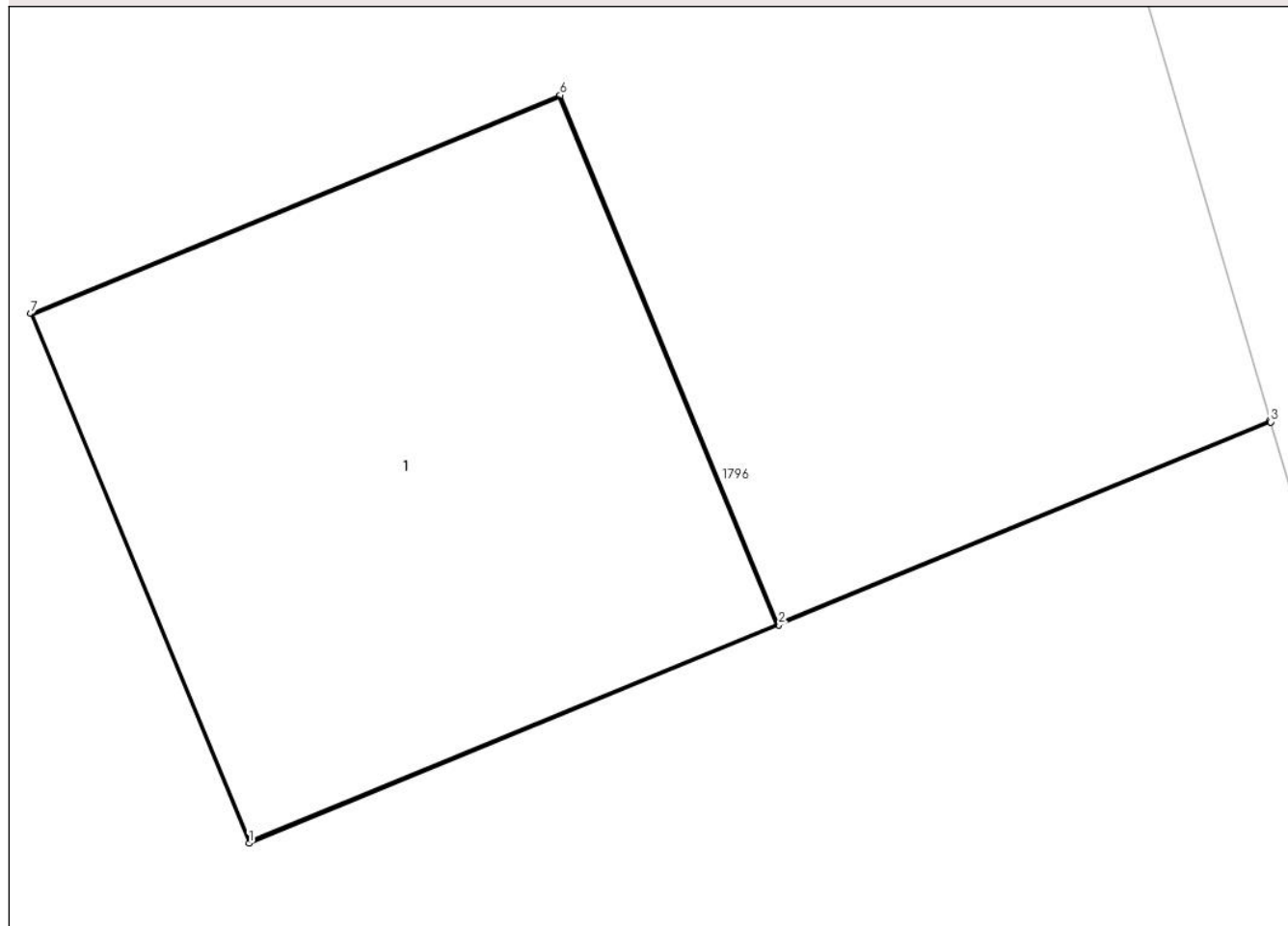
Anexa Nr. 1 La Partea I

Teren

Nr cadastral	Suprafața (mp)*	Observații / Referințe
	1	

* Suprafața este determinată în planul de proiecție Stereo 70.

DETALII LINIARE IMOBIL



Date referitoare la teren

Crt	Categorie folosință	Intra vilan	Suprafața (mp)	Tarla	Parcelă	Nr. topo	Observații / Referințe
1	curți constructii	DA	1	-	-	-	

Date referitoare la construcții

Crt	Număr	Destinație construcție	Supraf. (mp)	Situație juridică	Observații / Referințe
A1.1		construcții industriale și edilitare	1	Cu acte	Nr. niveluri:1; S. construită la sol:1 mp; STALP ENERGIE ELECTRICA LEA 20KW

Lungime Segmente

1) Valorile lungimilor segmentelor sunt obținute din proiecție în plan.

Punct început	X / Y	Punct sfârșit	X / Y	Lungime segment (** (m)
1	569.596,175 418.101,599	2	569.597,284 418.102,056	1.2
2	569.597,284 418.102,056	3	569.598,315 418.102,482	1.115
3	569.598,315 418.102,482	4	569.598,314 418.102,484	0.003

Punct început	X / Y	Punct sfârșit	X / Y	Lungime segment (** (m)
4	569.598,314 418.102,484	5	569.597,283 418.102,059	1.116
5	569.597,283 418.102,059	6	569.596,827 418.103,166	1.197
6	569.596,827 418.103,166	7	569.595,717 418.102,708	1.2
7	569.595,717 418.102,708	1	569.596,175 418.101,599	1.2

** Lungimile segmentelor sunt determinate în planul de proiecție Stereo 70 și sunt rotunjite la 1 milimetru.

*** Distanța dintre puncte este formată din segmente cumulate ce sunt mai mici decât valoarea 1 milimetru.

**DATE DESPRE IMOBILUL NR. 2322**

Oficiul de Cadastru și Publicitate Imobiliară PRAHOVA
Biroul de Cadastru și Publicitate Imobiliară Vălenii de Munte

A. Partea I. Descrierea imobilului

TEREN Intravilan

Adresa: Loc. Scurtesti, Jud. Prahova

Nr. Crt	Nr cadastral Nr. topografic	Suprafața* (mp)	Observații / Referințe
A1		1	Sector cadastral:14 Teren neimprijmit;

Construcții

Crt	Nr cadastral Nr. topografic	Adresa	Observații / Referințe
A1.1		Loc. Scurtesti, Jud. Prahova	Nr. niveluri:1; S. construita la sol:1 mp; STALP ENERGIE ELECTRICA LEA 20KW

B. Partea II. Proprietari și acte

Inscrieri privitoare la dreptul de proprietate și alte drepturi reale		Referințe
/		
Act Normativ nr. 123, din 10/07/2012 emis de PARLAMENTUL ROMANIEI;		
B1	Intabulare, drept de PROPRIETATE, dobandit prin Lege, cota actuala 1/1 1) STATUL ROMAN, CIF:9999999999999	A1, A1.1
Act Normativ nr. 980, din 16/12/2015 emis de GUVERNUL ROMANIEI;		
B2	Intabulare, drept de ADMINISTRARE, dobandit prin Lege 1) MINISTERUL ECONOMIEI, ENERGIEI SI MEDIULUI DE AFACERI, CIF:9999999999999	A1, A1.1
Act Administrativ nr. 9, din 07/10/2005 emis de MINISTERUL ECONOMIEI SI COMERTULUI (act aditional 1/10.06.2008 emis de Ministerul Economiei si Finantelor, act aditional 2/18.06.2015 emis de Ministerul Energiei, Intreprinderilor Mici si Mijlocii si Mediului de Afaceri, act aditional 3/10.02.2016 emis de Ministerul Energiei, act aditional 4/02.03.2017 emis de Ministerul Energiei);		
B3	Intabulare, drept de CONCESIUNE, dobandit prin Lege 1) DISTRIBUTIE ENERGIE ELECTRICA ROMANIA SA, CIF:14476722	A1, A1.1

C. Partea III. SARCINI .

Inscrieri privind dezmembramintele dreptului de proprietate, drepturi reale de garanție și sarcini	Referințe
NU SUNT	


Anexa Nr. 1 La Partea I

Teren

Nr cadastral	Suprafața (mp)*	Observații / Referințe
	1	

* Suprafața este determinată în planul de proiecție Stereo 70.

DETALII LINIARE IMOBIL



Date referitoare la teren

Crt	Categorie folosință	Intra vilan	Suprafața (mp)	Tarla	Parcelă	Nr. topo	Observații / Referințe
1	curti constructii	DA	1	-	-	-	

Date referitoare la construcții

Crt	Număr	Destinație construcție	Supraf. (mp)	Situație juridică	Observații / Referințe
A1.1		construcții industriale și edilitare	1	Cu acte	Nr. niveluri:1; S. construita la sol:1 mp; STALP ENERGIE ELECTRICA LEA 20KW

Lungime Segmente

1) Valorile lungimilor segmentelor sunt obținute din proiecție în plan.

Punct început	X / Y	Punct sfârșit	X / Y	Lungime segment (** (m)
1	569.602,2 418.082,987	2	569.603,358 418.083,304	1.2
2	569.603,358 418.083,304	3	569.603,041 418.084,462	1.2
3	569.603,041 418.084,462	4	569.601,883 418.084,144	1.2

Punct început	X / Y	Punct sfârșit	X / Y	Lungime segment (** (m)
4	569.601,883 418.084,144	1	569.602,2 418.082,987	1.2

** Lungimile segmentelor sunt determinate în planul de proiecție Stereo 70 și sunt rotunjite la 1 milimetru.

*** Distanța dintre puncte este formată din segmente cumulate ce sunt mai mici decât valoarea 1 milimetru.

**DATE DESPRE IMOBILUL NR. 2323**

Oficiul de Cadastru și Publicitate Imobiliară PRAHOVA
Biroul de Cadastru și Publicitate Imobiliară Vălenii de Munte

A. Partea I. Descrierea imobilului

TEREN Intravilan

Adresa: Loc. Scurtesti, Jud. Prahova

Nr. Crt	Nr cadastral Nr. topografic	Suprafața* (mp)	Observații / Referințe
A1		1	Sector cadastral:14 Teren neimprijmit;

Construcții

Crt	Nr cadastral Nr. topografic	Adresa	Observații / Referințe
A1.1		Loc. Scurtesti, Jud. Prahova	Nr. niveluri:1; S. construita la sol:1 mp; STALP ENERGIE ELECTRICA LEA 20KW

B. Partea II. Proprietari și acte

Inscrieri privitoare la dreptul de proprietate și alte drepturi reale		Referințe
/		
Act Normativ nr. 123, din 10/07/2012 emis de PARLAMENTUL ROMANIEI;		
B1	Intabulare, drept de PROPRIETATE, dobandit prin Lege, cota actuala 1/1 1) STATUL ROMAN, CIF:9999999999999	A1, A1.1
Act Normativ nr. 980, din 16/12/2015 emis de GUVERNUL ROMANIEI;		
B2	Intabulare, drept de ADMINISTRARE, dobandit prin Lege 1) MINISTERUL ECONOMIEI, ENERGIEI SI MEDIULUI DE AFACERI, CIF:9999999999999	A1, A1.1
Act Administrativ nr. 9, din 07/10/2005 emis de MINISTERUL ECONOMIEI SI COMERTULUI (act aditional 1/10.06.2008 emis de Ministerul Economiei si Finantelor, act aditional 2/18.06.2015 emis de Ministerul Energiei, Intreprinderilor Mici si Mijlocii si Mediului de Afaceri, act aditional 3/10.02.2016 emis de Ministerul Energiei, act aditional 4/02.03.2017 emis de Ministerul Energiei);		
B3	Intabulare, drept de CONCESIUNE, dobandit prin Lege 1) DISTRIBUTIE ENERGIE ELECTRICA ROMANIA SA, CIF:14476722	A1, A1.1

C. Partea III. SARCINI .

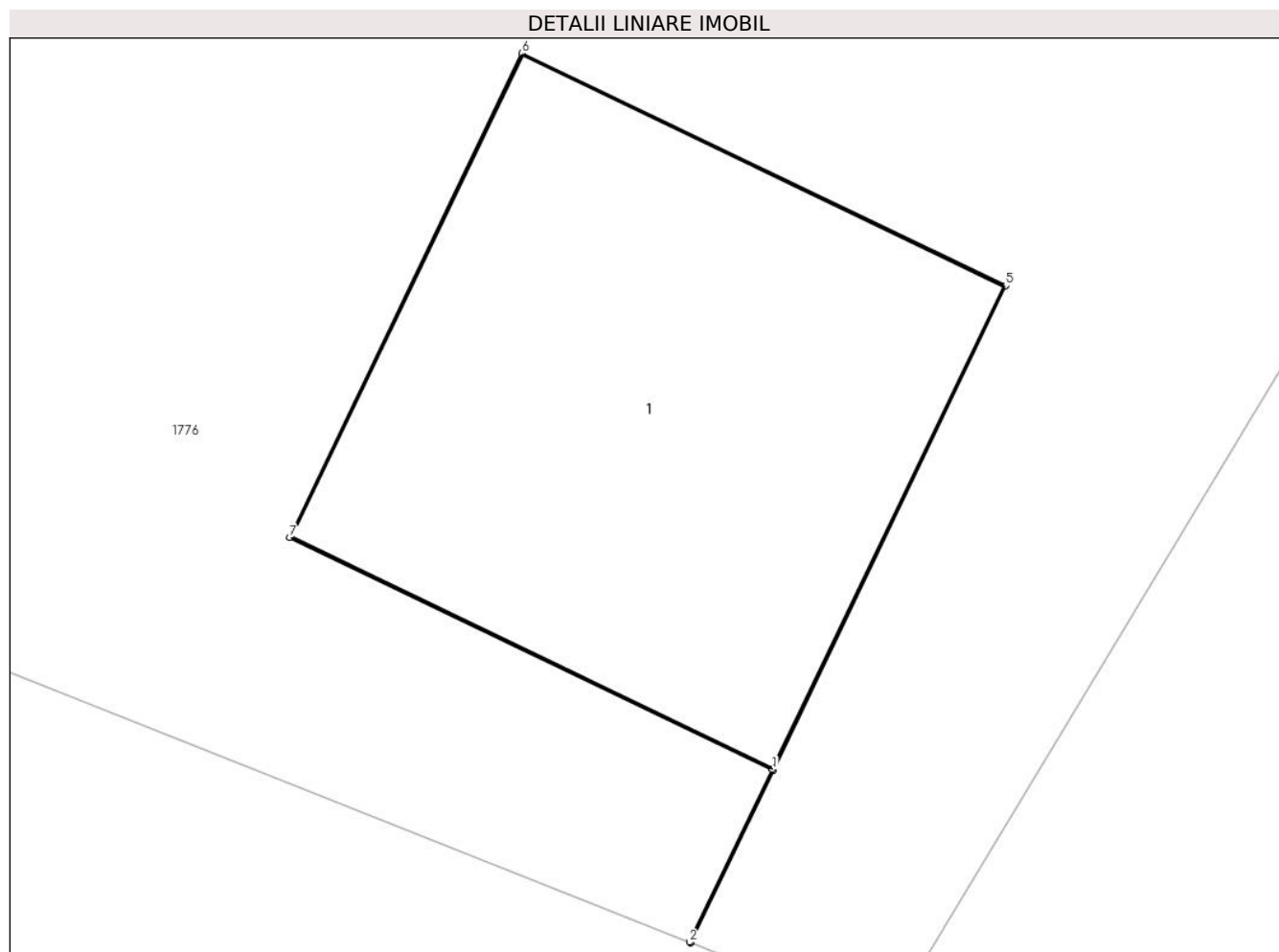
Inscrieri privind dezmembramintele dreptului de proprietate, drepturi reale de garanție și sarcini	Referințe
NU SUNT	

Anexa Nr. 1 La Partea I

Teren

Nr cadastral	Suprafața (mp)*	Observații / Referințe
	1	

* Suprafața este determinată în planul de proiecție Stereo 70.



Date referitoare la teren

Crt	Categorie folosință	Intravilan	Suprafața (mp)	Tarla	Parcelă	Nr. topo	Observații / Referințe
1	curți constructii	DA	1	-	-	-	

Date referitoare la construcții

Crt	Număr	Destinație construcție	Supraf. (mp)	Situație juridică	Observații / Referințe
A1.1		construcții industriale și edilitare	1	Cu acte	Nr. niveluri:1; S. construita la sol:1 mp; STALP ENERGIE ELECTRICA LEA 20KW

Lungime Segmente

1) Valorile lungimilor segmentelor sunt obținute din proiecție în plan.

Punct început	X / Y	Punct sfârșit	X / Y	Lungime segment (** (m)
1	569.371,859 418.045,461	2	569.371,674 418.045,076	0.428
2	569.371,674 418.045,076	3	569.371,677 418.045,074	0.003
3	569.371,677 418.045,074	4	569.371,862 418.045,46	0.428

Punct început	X / Y	Punct sfârșit	X / Y	Lungime segment (** (m)
4	569.371,862 418.045,46	5	569.372,381 418.046,542	1.2
5	569.372,381 418.046,542	6	569.371,299 418.047,061	1.2
6	569.371,299 418.047,061	7	569.370,78 418.045,979	1.2
7	569.370,78 418.045,979	1	569.371,859 418.045,461	1.197

** Lungimile segmentelor sunt determinate în planul de proiecție Stereo 70 și sunt rotunjite la 1 milimetru.

*** Distanța dintre puncte este formată din segmente cumulate ce sunt mai mici decât valoarea 1 milimetru.

**DATE DESPRE IMOBILUL NR. 2324**

Oficiul de Cadastru și Publicitate Imobiliară PRAHOVA
Biroul de Cadastru și Publicitate Imobiliară Vălenii de Munte

A. Partea I. Descrierea imobilului

TEREN Intravilan

Adresa: Loc. Scurtesti, Jud. Prahova

Nr. Crt	Nr cadastral Nr. topografic	Suprafața* (mp)	Observații / Referințe
A1		1	Sector cadastral:14 Teren neimprijmit;

Construcții

Crt	Nr cadastral Nr. topografic	Adresa	Observații / Referințe
A1.1		Loc. Scurtesti, Jud. Prahova	Nr. niveluri:1; S. construita la sol:1 mp; STALP ENERGIE ELECTRICA LEA 20KW

B. Partea II. Proprietari și acte

Inscrieri privitoare la dreptul de proprietate și alte drepturi reale		Referințe
/		
Act Normativ nr. 123, din 10/07/2012 emis de PARLAMENTUL ROMANIEI;		
B1	Intabulare, drept de PROPRIETATE, dobandit prin Lege, cota actuala 1/1 1) STATUL ROMAN, CIF:9999999999999	A1, A1.1
Act Normativ nr. 980, din 16/12/2015 emis de GUVERNUL ROMANIEI;		
B2	Intabulare, drept de ADMINISTRARE, dobandit prin Lege 1) MINISTERUL ECONOMIEI, ENERGIEI SI MEDIULUI DE AFACERI, CIF:9999999999999	A1, A1.1
Act Administrativ nr. 9, din 07/10/2005 emis de MINISTERUL ECONOMIEI SI COMERTULUI (act aditional 1/10.06.2008 emis de Ministerul Economiei si Finantelor, act aditional 2/18.06.2015 emis de Ministerul Energiei, Intreprinderilor Mici si Mijlocii si Mediului de Afaceri, act aditional 3/10.02.2016 emis de Ministerul Energiei, act aditional 4/02.03.2017 emis de Ministerul Energiei);		
B3	Intabulare, drept de CONCESIUNE, dobandit prin Lege 1) DISTRIBUTIE ENERGIE ELECTRICA ROMANIA SA, CIF:14476722	A1, A1.1

C. Partea III. SARCINI .

Inscrieri privind dezmembramintele dreptului de proprietate, drepturi reale de garanție și sarcini	Referințe
NU SUNT	

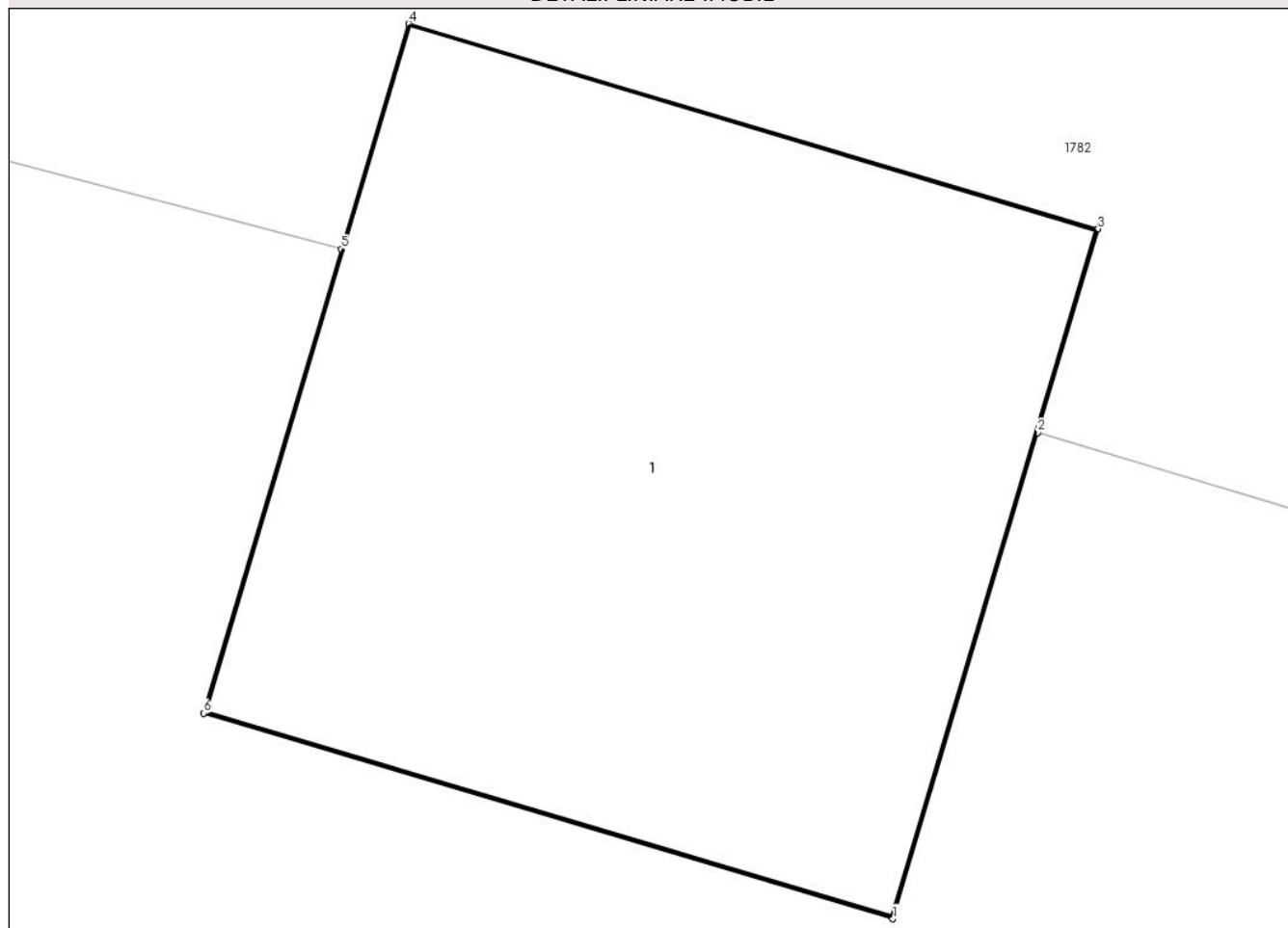
Anexa Nr. 1 La Partea I

Teren

Nr cadastral	Suprafața (mp)*	Observații / Referințe
	1	

* Suprafața este determinată în planul de proiecție Stereo 70.

DETALII LINIARE IMOBIL



Date referitoare la teren

Crt	Categorie folosință	Intra vilan	Suprafața (mp)	Tarla	Parcelă	Nr. topo	Observații / Referințe
1	curti constructii	DA	1	-	-	-	

Date referitoare la construcții

Crt	Număr	Destinație construcție	Supraf. (mp)	Situație juridică	Observații / Referințe
A1.1		construcții industriale și edilitare	1	Cu acte	Nr. niveluri:1; S. construita la sol:1 mp; STALP ENERGIE ELECTRICA LEA 20KW

Lungime Segmente

1) Valorile lungimilor segmentelor sunt obținute din proiecție în plan.

Punct început	X / Y	Punct sfârșit	X / Y	Lungime segment (** (m)
1	569.408,084 418.034,275	2	569.408,325 418.035,085	0.846
2	569.408,325 418.035,085	3	569.408,426 418.035,425	0.354
3	569.408,426 418.035,425	4	569.407,276 418.035,767	1.2

Punct început	X / Y	Punct sfârșit	X / Y	Lungime segment (** (m)
4	569.407,276 418.035,767	5	569.407,164 418.035,391	0.392
5	569.407,164 418.035,391	6	569.406,934 418.034,617	0.808
6	569.406,934 418.034,617	1	569.408,084 418.034,275	1.2

** Lungimile segmentelor sunt determinate în planul de proiecție Stereo 70 și sunt rotunjite la 1 milimetru.

*** Distanța dintre puncte este formată din segmente cumulate ce sunt mai mici decât valoarea 1 milimetru.

**DATE DESPRE IMOBILUL NR. 2325**

Oficiul de Cadastru și Publicitate Imobiliară PRAHOVA
Biroul de Cadastru și Publicitate Imobiliară Vălenii de Munte

A. Partea I. Descrierea imobilului

TEREN Intravilan

Adresa: Loc. Scurtesti, Jud. Prahova

Nr. Crt	Nr cadastral Nr. topografic	Suprafața* (mp)	Observații / Referințe
A1		1	Sector cadastral:14 Teren neimprijmit;

Construcții

Crt	Nr cadastral Nr. topografic	Adresa	Observații / Referințe
A1.1		Loc. Scurtesti, Jud. Prahova	Nr. niveluri:1; S. construita la sol:1 mp; STALP ENERGIE ELECTRICA LEA 20KW

B. Partea II. Proprietari și acte

Inscrieri privitoare la dreptul de proprietate și alte drepturi reale		Referințe
/		
Act Normativ nr. 123, din 10/07/2012 emis de PARLAMENTUL ROMANIEI;		
B1	Intabulare, drept de PROPRIETATE, dobandit prin Lege, cota actuala 1/1 1) STATUL ROMAN, CIF:9999999999999	A1, A1.1
Act Normativ nr. 980, din 16/12/2015 emis de GUVERNUL ROMANIEI;		
B2	Intabulare, drept de ADMINISTRARE, dobandit prin Lege 1) MINISTERUL ECONOMIEI, ENERGIEI SI MEDIULUI DE AFACERI, CIF:9999999999999	A1, A1.1
Act Administrativ nr. 9, din 07/10/2005 emis de MINISTERUL ECONOMIEI SI COMERTULUI (act aditional 1/10.06.2008 emis de Ministerul Economiei si Finantelor, act aditional 2/18.06.2015 emis de Ministerul Energiei, Intreprinderilor Mici si Mijlocii si Mediului de Afaceri, act aditional 3/10.02.2016 emis de Ministerul Energiei, act aditional 4/02.03.2017 emis de Ministerul Energiei);		
B3	Intabulare, drept de CONCESIUNE, dobandit prin Lege 1) DISTRIBUTIE ENERGIE ELECTRICA ROMANIA SA, CIF:14476722	A1, A1.1

C. Partea III. SARCINI .

Inscrieri privind dezmembramintele dreptului de proprietate, drepturi reale de garanție și sarcini	Referințe
NU SUNT	

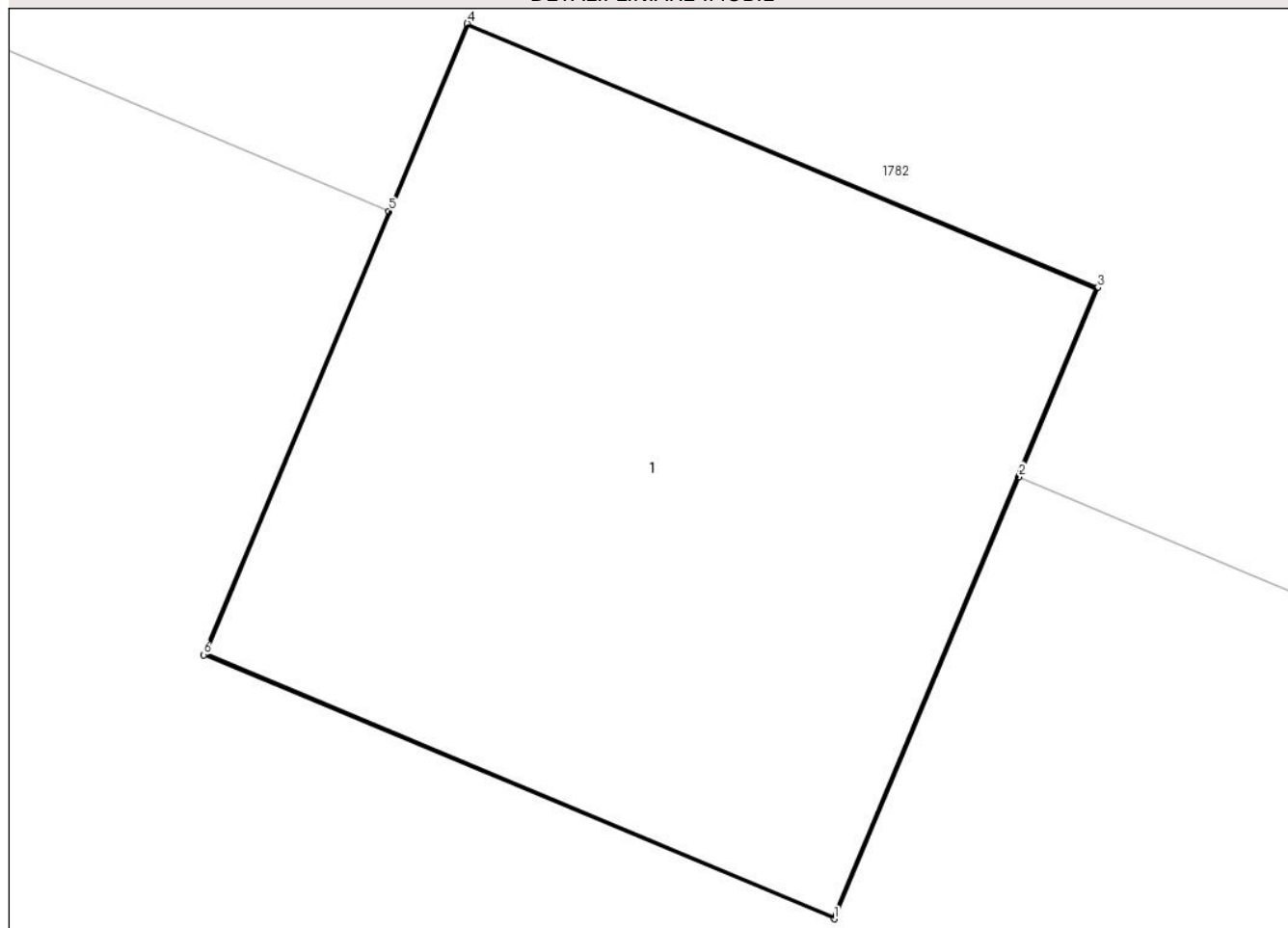
Anexa Nr. 1 La Partea I

Teren

Nr cadastral	Suprafața (mp)*	Observații / Referințe
	1	

* Suprafața este determinată în planul de proiecție Stereo 70.

DETALII LINIARE IMOBIL



Date referitoare la teren

Crt	Categorie folosință	Intra vilan	Suprafața (mp)	Tarla	Parcelă	Nr. topo	Observații / Referințe
1	curti constructii	DA	1	-	-	-	

Date referitoare la construcții

Crt	Număr	Destinație construcție	Supraf. (mp)	Situație juridică	Observații / Referințe
A1.1		construcții industriale și edilitare	1	Cu acte	Nr. niveluri:1; S. construita la sol:1 mp; STALP ENERGIE ELECTRICA LEA 20KW

Lungime Segmente

1) Valorile lungimilor segmentelor sunt obținute din proiecție în plan.

Punct început	X / Y	Punct sfârșit	X / Y	Lungime segment (** (m)
1	569.443,631 418.021,192	2	569.443,955 418.021,967	0.84
2	569.443,955 418.021,967	3	569.444,094 418.022,298	0.36
3	569.444,094 418.022,298	4	569.442,987 418.022,762	1.2

Punct început	X / Y	Punct sfârșit	X / Y	Lungime segment (** (m)
4	569.442,987 418.022,762	5	569.442,85 418.022,433	0.357
5	569.442,85 418.022,433	6	569.442,524 418.021,655	0.843
6	569.442,524 418.021,655	1	569.443,631 418.021,192	1.2

** Lungimile segmentelor sunt determinate în planul de proiecție Stereo 70 și sunt rotunjite la 1 milimetru.

*** Distanța dintre puncte este formată din segmente cumulate ce sunt mai mici decât valoarea 1 milimetru.

**DATE DESPRE IMOBILUL NR. 2326**

Oficiul de Cadastru și Publicitate Imobiliară PRAHOVA
Biroul de Cadastru și Publicitate Imobiliară Vălenii de Munte

A. Partea I. Descrierea imobilului

TEREN Intravilan

Adresa: Loc. Scurtesti, Nr. 257, Jud. Prahova

Nr. Crt	Nr cadastral Nr. topografic	Suprafața* (mp)	Observații / Referințe
A1	22436	291	Sector cadastral:24 Teren imprejmuit;

Construcții

Crt	Nr cadastral Nr. topografic	Adresa	Observații / Referințe
A1.1	22436-C1	Loc. Scurtesti, Nr. 257, Jud. Prahova	Nr. niveluri:2; S. construita la sol:126 mp; S. construita desfasurata:204 mp; locuinta P+E

B. Partea II. Proprietari și acte

Inscrieri privitoare la dreptul de proprietate și alte drepturi reale		Referințe
12615 / 09/05/2024		
Act Notarial nr. 588, din 07/05/2024 emis de N.P. Iancu Laura Ioana;		
B1	Se infiinteaza cartea funciara 22436 a imobilului cu numarul cadastral 22436 / UAT Stefesti, rezultat din dezmembrarea imobilului cu numarul cadastral 20324 inscris in cartea funciara 20324;	A1
12623 / 09/05/2024		
Act Notarial nr. 588, din 07/05/2024 emis de N.P. Iancu Laura Ioana;		
B15	Intabulare, drept de PROPRIETATEcu titlu de partaj, dobandit prin Conventie, cota actuala 1/1 1) LAZAR MADALINA	A1
B16	Intabulare, drept de PROPRIETATEcu titlu de partaj, dobandit prin Conventie, cota actuala 1/1 1) LAZAR MADALINA	A1.1

C. Partea III. SARCINI

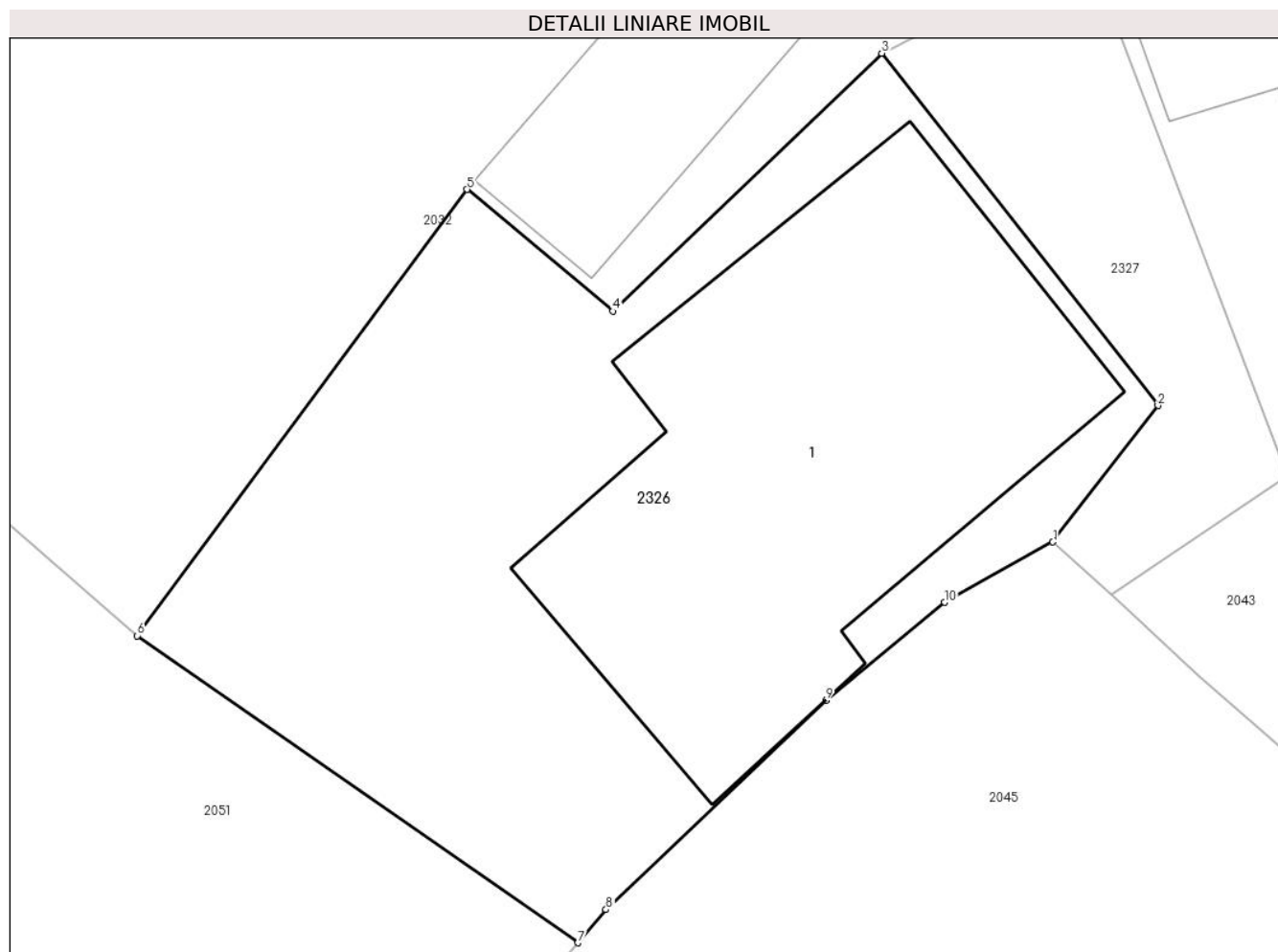
Inscrieri privind dezmembramintele dreptului de proprietate, drepturi reale de garanție și sarcini		Referințe
12623 / 09/05/2024		
Act Notarial nr. 588, din 07/05/2024 emis de N.P. Iancu Laura Ioana;		
C1	Intabulare, drept de HABITATIE-VIAGERĂ asupra parterului locuinței C1 1) BRINDĂU ELENA	A1.1

Anexa Nr. 1 La Partea I

Teren

Nr cadastral	Suprafața (mp)*	Observații / Referințe
22436	291	

* Suprafața este determinată în planul de proiecție Stereo 70.



Date referitoare la teren

Crt	Categorie folosință	Intravilan	Suprafața (mp)	Tarla	Parcelă	Nr. topo	Observații / Referințe
1	curți constructii	DA	291	31	56	-	

Date referitoare la construcții

Crt	Număr	Destinație construcție	Supraf. (mp)	Situație juridică	Observații / Referințe
A1.1	22436-C1	construcții de locuințe	126	Cu acte	Nr. niveluri:2; S. construita la sol:126 mp; S. construita desfasurata:204 mp; locuinta P+E

Lungime Segmente

1) Valorile lungimilor segmentelor sunt obținute din proiecție în plan.

Punct început	X / Y	Punct sfârșit	X / Y	Lungime segment (** (m)
1	570.157,036 417.274,982	2	570.159,696 417.278,433	4.357
2	570.159,696 417.278,433	3	570.152,704 417.287,342	11.325
3	570.152,704 417.287,342	4	570.145,902 417.280,82	9.424
4	570.145,902 417.280,82	5	570.142,214 417.283,899	4.804

Punct început	X / Y	Punct sfârșit	X / Y	Lungime segment (** (m)
5	570.142,214 417.283,899	6	570.133,868 417.272,613	14.037
6	570.133,868 417.272,613	7	570.145,018 417.264,848	13.587
7	570.145,018 417.264,848	8	570.145,727 417.265,685	1.097
8	570.145,727 417.265,685	9	570.151,286 417.270,979	7.677
9	570.151,286 417.270,979	10	570.154,292 417.273,456	3.895
10	570.154,292 417.273,456	1	570.157,036 417.274,982	3.14

** Lungimile segmentelor sunt determinate în planul de proiecție Stereo 70 și sunt rotunjite la 1 milimetru.

*** Distanța dintre puncte este formată din segmente cumulate ce sunt mai mici decât valoarea 1 milimetru.

**DATE DESPRE IMOBILUL NR. 2327**

Oficiul de Cadastru și Publicitate Imobiliară PRAHOVA
Biroul de Cadastru și Publicitate Imobiliară Vălenii de Munte

A. Partea I. Descrierea imobilului

TEREN Intravilan

Adresa: Loc. Scurtesti, Nr. 257, Jud. Prahova

Nr. Crt	Nr cadastral Nr. topografic	Suprafața* (mp)	Observații / Referințe
A1	22435	63	Sector cadastral:24 Teren imprejmuit;

B. Partea II. Proprietari și acte

Inscrieri privitoare la dreptul de proprietate și alte drepturi reale		Referințe
12615 / 09/05/2024		
Act Notarial nr. 588, din 07/05/2024 emis de N.P. Iancu Laura Ioana;		
B1	Se infiinteaza cartea funciara 22435 a imobilului cu numarul cadastral 22435 / UAT Stefesti, rezultat din dezmembrarea imobilului cu numarul cadastral 20324 inscris in cartea funciara 20324;	A1
12621 / 09/05/2024		
Act Notarial nr. 588, din 07/05/2024 emis de N.P. Iancu Laura Ioana;		
B10	Intabulare, drept de PROPRIETATEcu titlu de partaj, dobandit prin Conventie, cota actuala 1/2 1) LAZAR MĂDĂLINA	A1
B11	Intabulare, drept de PROPRIETATEcu titlu de partaj, dobandit prin Conventie, cota actuala 1/2 1) BRÎNDĂU ION-BERTELUȘ	A1

C. Partea III. SARCINI .

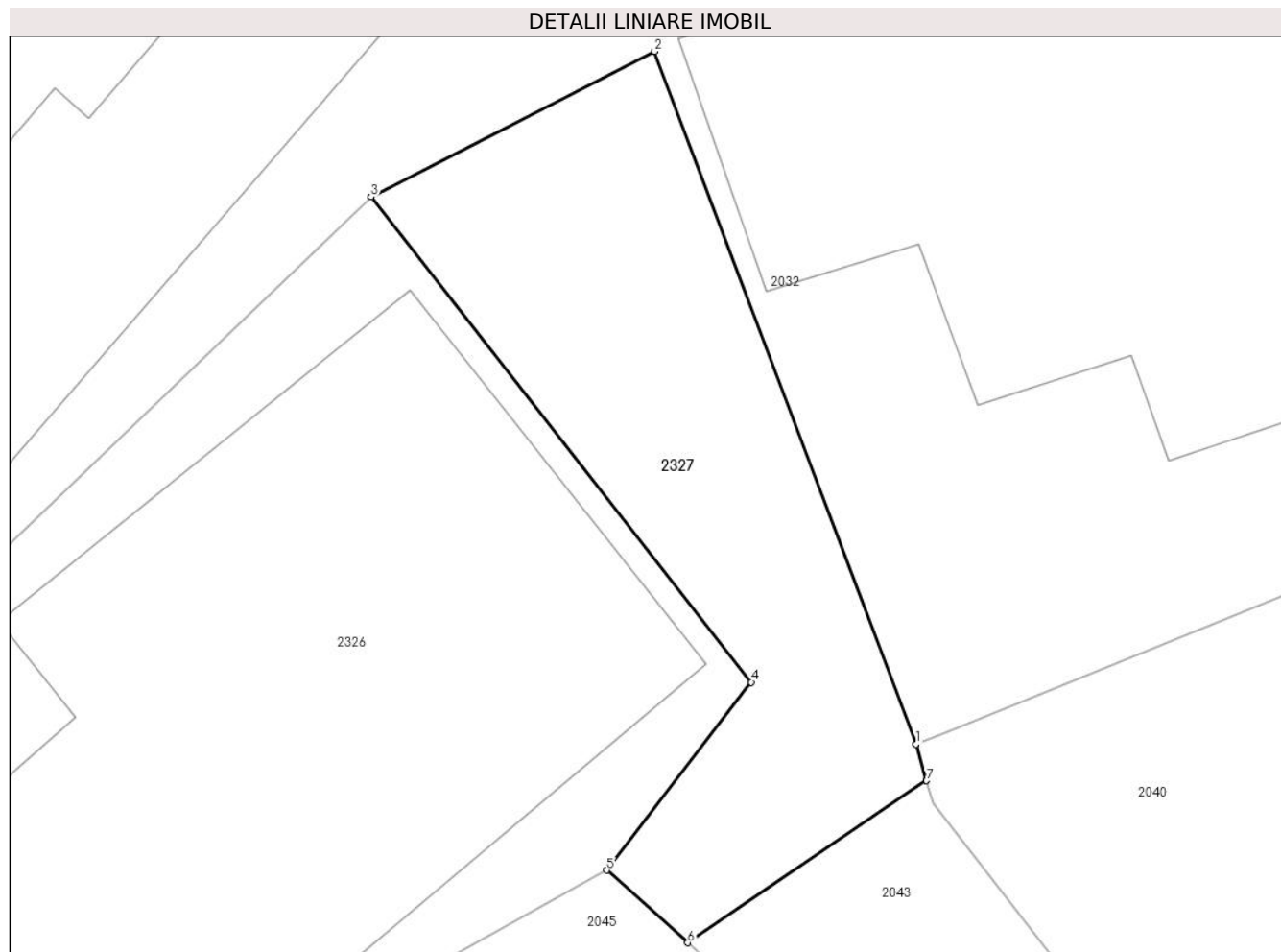
Inscrieri privind dezmembramintele dreptului de proprietate, drepturi reale de garanție și sarcini	Referințe
NU SUNT	

Anexa Nr. 1 La Partea I

Teren

Nr cadastral	Suprafața (mp)*	Observații / Referințe
22435	63	

* Suprafața este determinată în planul de proiecție Stereo 70.



Date referitoare la teren

Crt	Categorie folosință	Intravilan	Suprafața (mp)	Tarla	Parcelă	Nr. topo	Observații / Referințe
1	curți constructii	DA	63	31	56	-	

Lungime Segmente

1) Valorile lungimilor segmentelor sunt obținute din proiecție în plan.

Punct început	X / Y	Punct sfârșit	X / Y	Lungime segment (** (m)
1	570.162,724 417.277,3	2	570.157,919 417.290,012	13.591
2	570.157,919 417.290,012	3	570.152,704 417.287,342	5.859
3	570.152,704 417.287,342	4	570.159,696 417.278,433	11.325
4	570.159,696 417.278,433	5	570.157,036 417.274,982	4.357
5	570.157,036 417.274,982	6	570.158,529 417.273,651	2.0

Punct început	X / Y	Punct sfârșit	X / Y	Lungime segment (** (m)
6	570.158,529 417.273,651	7	570.162,916 417.276,626	5.3
7	570.162,916 417.276,626	1	570.162,724 417.277,3	0.7

** Lungimile segmentelor sunt determinate în planul de proiecție Stereo 70 și sunt rotunjite la 1 milimetru.

*** Distanța dintre puncte este formată din segmente cumulate ce sunt mai mici decât valoarea 1 milimetru.

**DATE DESPRE IMOBILUL NR. 2328**

Oficiul de Cadastru și Publicitate Imobiliară PRAHOVA
Biroul de Cadastru și Publicitate Imobiliară Vălenii de Munte

A. Partea I. Descrierea imobilului

TEREN Intravilan

Nr. CF vechi:166(e:166)

Nr. cadastral vechi:255

Adresa: Loc. Stefesti, Jud. Prahova

Nr. Crt	Nr cadastral Nr. topografic	Suprafața* (mp)	Observații / Referințe
A1	20330	500	Sector cadastral:32 Teren neimprejmuit;

B. Partea II. Proprietari și acte

Inscrieri privitoare la dreptul de proprietate și alte drepturi reale		Referințe
6070 / 07/09/2009		
Act Notarial nr. 13, din 17/08/2009 emis de NP IANCU LAURA IOANA;		
B2	Intabulare, drept de PROPRIETATEcu titlu de mostenire, dobandit prin Succesiune, cota actuala 1/2 1) SIMIONESCU NICOLAE-FLORIN	A1
B3	Intabulare, drept de PROPRIETATEcu titlu de mostenire, dobandit prin Succesiune, cota actuala 1/2 1) SIMIONESCU ELENA	A1

C. Partea III. SARCINI

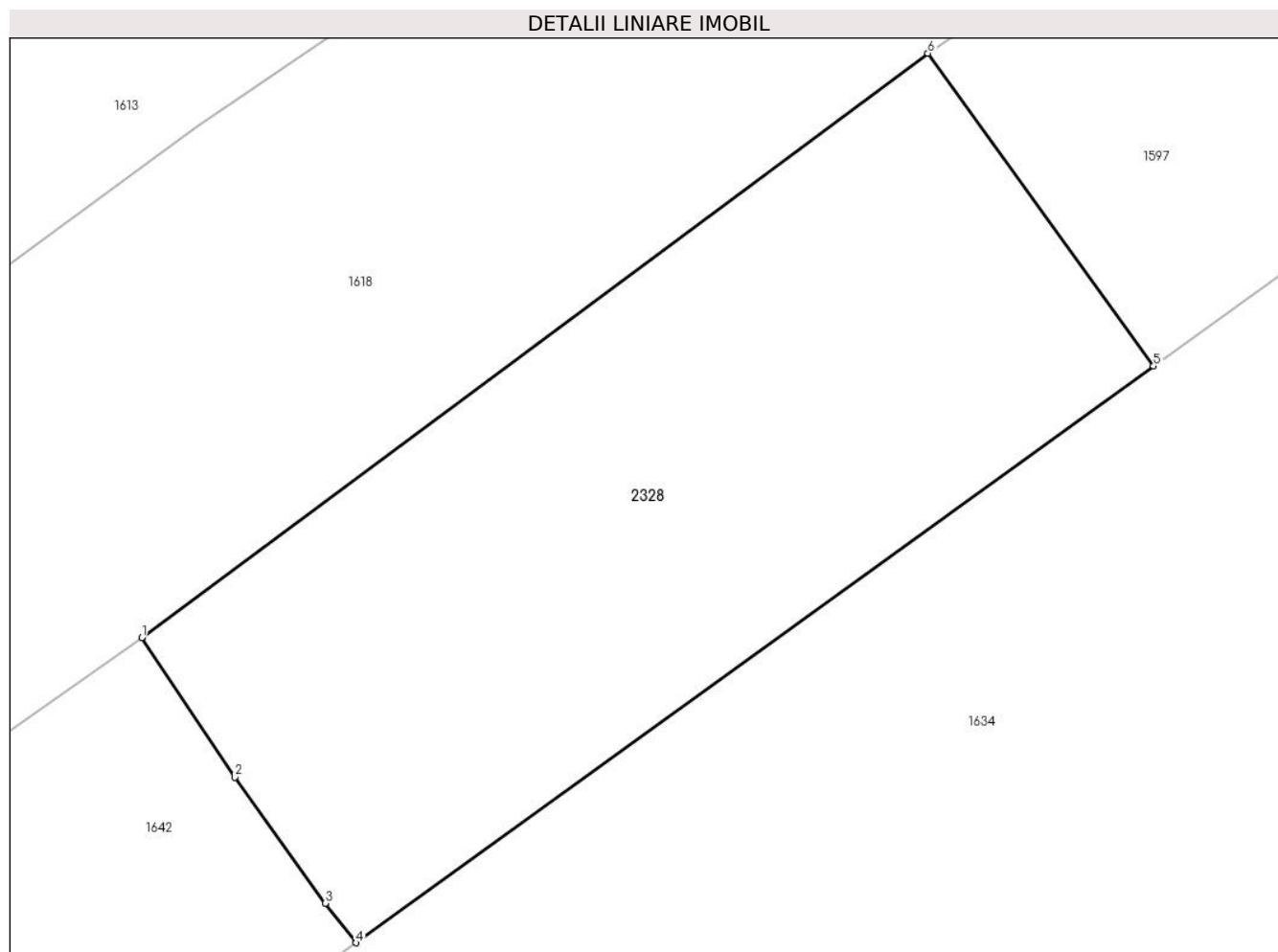
Inscrieri privind dezmembramintele dreptului de proprietate, drepturi reale de garanție și sarcini		Referințe
11274 / 26/04/2005		
Act Notarial nr. 734, din 25/04/2005 emis de BNP Iancu Laura Ioana;		
C1	Intabulare, drept de UZUFRACTviager cu notarea obligatiei de intretinere, dobandit prin Conventie 1) LUCA ANA 2) LUCA CONSTANTIN	A1

Anexa Nr. 1 La Partea I

Teren

Nr cadastral	Suprafața (mp)*	Observații / Referințe
20330	500	

* Suprafața este determinată în planul de proiecție Stereo 70.



Date referitoare la teren

Crt	Categorie folosință	Intravilan	Suprafața (mp)	Tarla	Parcelă	Nr. topo	Observații / Referințe
1	arabil	DA	200	31, 23	180,157	-	
2	livada	DA	300	31, 23	180,157	-	

Lungime Segmente

1) Valorile lungimilor segmentelor sunt obținute din proiecție în plan.

Punct început	X / Y	Punct sfârșit	X / Y	Lungime segment (** (m))
1	570.981,754 416.255,854	2	570.985,158 416.250,744	6.141
2	570.985,158 416.250,744	3	570.988,474 416.246,134	5.679
3	570.988,474 416.246,134	4	570.989,598 416.244,693	1.828
4	570.989,598 416.244,693	5	571.018,786 416.265,781	36.009

Punct început	X / Y	Punct sfârșit	X / Y	Lungime segment (** (m)
5	571.018,786 416.265,781	6	571.010,52 416.277,222	14.114
6	571.010,52 416.277,222	1	570.981,754 416.255,854	35.834

** Lungimile segmentelor sunt determinate în planul de proiecție Stereo 70 și sunt rotunjite la 1 milimetru.

*** Distanța dintre puncte este formată din segmente cumulate ce sunt mai mici decât valoarea 1 milimetru.

**DATE DESPRE IMOBILUL NR. 2329**

Oficiul de Cadastru și Publicitate Imobiliară PRAHOVA
Biroul de Cadastru și Publicitate Imobiliară Vălenii de Munte

A. Partea I. Descrierea imobilului

TEREN Intravilan

Adresa: Loc. Scurtesti, Jud. Prahova

Nr. Crt	Nr cadastral Nr. topografic	Suprafața* (mp)	Observații / Referințe
A1	22431	Din acte: 2.488 Masurata: 2.572	Sector cadastral:32 Teren imprejmuit;

B. Partea II. Proprietari și acte

Inscrieri privitoare la dreptul de proprietate și alte drepturi reale		Referințe
40930 / 22/12/2023		
Act Notarial nr. 255, din 10/10/2023 emis de NP IANCU LAURA IOANA (act notarial nr 1769 din 18.12.2023, emis de NP IANCU LAURA IOANA;act administrativ nr 4098 din 18.12.2023, emis de PRIMARIA COMUNEI STEFESTI);		
B1	Intabulare, drept de PROPRIETATEcu titlu de moștenire, dobandit prin Succesiune, cota actuala 1/3 1) CONSTANTINOIU MARIA	A1
B2	Intabulare, drept de PROPRIETATEcu titlu de moștenire, dobandit prin Succesiune, cota actuala 1/3 1) GHICA ANA	A1
B3	Intabulare, drept de PROPRIETATEcu titlu de moștenire, dobandit prin Succesiune, cota actuala 1/3 1) LUCA ELENA	A1

C. Partea III. SARCINI .

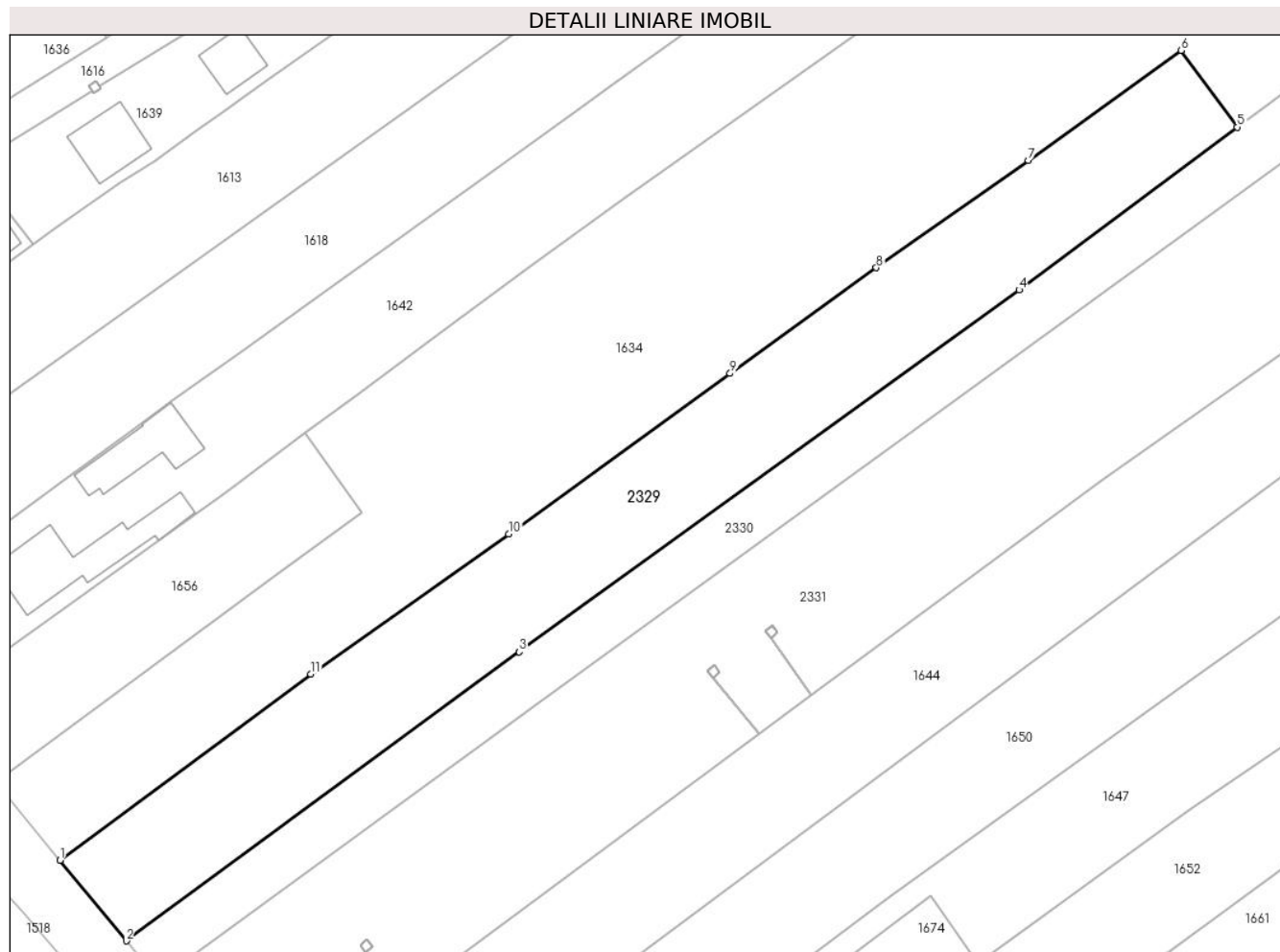
Inscrieri privind dezmembramintele dreptului de proprietate, drepturi reale de garanție și sarcini	Referințe
NU SUNT	

Anexa Nr. 1 La Partea I

Teren

Nr cadastral	Suprafața (mp)*	Observații / Referințe
22431	Din acte: 2.488 Masurata: 2.572	

* Suprafața este determinată în planul de proiecție Stereo 70.



Date referitoare la teren

Crt	Categorie folosință	Intra vilan	Suprafața (mp)	Tarla	Parcelă	Nr. topo	Observații / Referințe
1	arabil	DA	2.572	31	183	-	

Lungime Segmente

1) Valorile lungimilor segmentelor sunt obținute din proiecție în plan.

Punct început	X / Y	Punct sfârșit	X / Y	Lungime segment (** (m)
1	570.863,18 416.119,673	2	570.872,148 416.108,786	14.105
2	570.872,148 416.108,786	3	570.925,295 416.147,873	65.973
3	570.925,295 416.147,873	4	570.992,91 416.196,831	83.479
4	570.992,91 416.196,831	5	571.022,441 416.218,834	36.827
5	571.022,441 416.218,834	6	571.014,849 416.229,216	12.862

Punct început	X / Y	Punct sfârșit	X / Y	Lungime segment (** (m)
6	571.014,849 416.229,216	7	570.994,181 416.214,346	25.461
7	570.994,181 416.214,346	8	570.973,605 416.199,832	25.18
8	570.973,605 416.199,832	9	570.953,823 416.185,518	24.418
9	570.953,823 416.185,518	10	570.923,873 416.163,8	36.996
10	570.923,873 416.163,8	11	570.897,097 416.144,888	32.781
11	570.897,097 416.144,888	1	570.863,18 416.119,673	42.263

** Lungimile segmentelor sunt determinate în planul de proiecție Stereo 70 și sunt rotunjite la 1 milimetru.

*** Distanța dintre puncte este formată din segmente cumulate ce sunt mai mici decât valoarea 1 milimetru.

**DATE DESPRE IMOBILUL NR. 2330**

Oficiul de Cadastru și Publicitate Imobiliară PRAHOVA
Biroul de Cadastru și Publicitate Imobiliară Vălenii de Munte

A. Partea I. Descrierea imobilului

TEREN Necunoscut

Nr. CF vechi:530
Nr. cadastral vechi:10035

Adresa: Loc. Scurtești, Jud. Prahova, PCT " CIMP "

Nr. Crt	Nr cadastral Nr. topografic	Suprafața* (mp)	Observații / Referințe
A1	20469	2.873	Sector cadastral:32 Teren neimprejmuit;

B. Partea II. Proprietari și acte

Inscrieri privitoare la dreptul de proprietate și alte drepturi reale		Referințe
1972 / 04/05/2007		
Act Notarial nr. 512, din 27/04/2007 emis de NP IANCU LAURA IOANA;		
B1	Intabulare, drept de PROPRIETATE cumparare ca bun comun, dobandit prin Conventie, cota actuala 1/1 1) STARUIALA ECATERINA 2) STARUIALA STANCIU, soti	A1
2298 / 15/01/2024		
Inscris Sub Semnatura Privata nr. anexa nr.15 la regulamentul, din 18/12/2023 emis de PFA Ionescu Daniel;		
B2	se notează re poziționarea imobilului înscris în prezenta carte funciară în conformitate cu noua documentație cadastrală avizată, cu mențiunea că suprafața măsurată a acestui imobil nu a fost modificată	A1
B3	se îndreaptă eroarea materială strecurată în cuprinsul prezentei cărți funciare în sensul că imobilul se află situat în comuna Ștefești, sat Scurtești, punct "Câmp" și nu în comuna Ștefești, str. Campului (așa cum greșit a figurat până acum)	A1
B4	se îndreaptă eroarea materială strecurată în cuprinsul prezentei cărți funciare în sensul că imobilul este compus din două parcele cu destinații diferite, respectiv o parcelă în suprafață de 1.442 m.p. având destinația de intravilan și o parcelă în suprafață de 1.431 m.p. având destinația de extravilan și nu dintr-o singură parcelă în suprafață de 2.873 m.p. cu destinația de extravilan (așa cum greșit a figurat până acum)	A1

C. Partea III. SARCINI .

Inscrieri privind dezmembramentele dreptului de proprietate, drepturi reale de garanție și sarcini	Referințe
NU SUNT	

Anexa Nr. 1 La Partea I**Teren**

Nr cadastral	Suprafața (mp)*	Observații / Referințe
20469	2.873	

* Suprafața este determinată în planul de proiecție Stereo 70.

DETALII LINIARE IMOBIL**Date referitoare la teren**

Crt	Categorie folosință	Intra vilan	Suprafața (mp)	Tarla	Parcelă	Nr. topo	Observații / Referințe
1	faneata	DA	1.442	31	183	-	
2	faneata	NU	1.431	23	8	-	

Lungime Segmente

1) Valorile lungimilor segmentelor sunt obținute din proiecție în plan.

Punct început	X / Y	Punct sfârșit	X / Y	Lungime segment (** (m)
1	570.872,148 416.108,786	2	570.876,489 416.103,514	6.829
2	570.876,489 416.103,514	3	570.928,028 416.141,018	63.74
3	570.928,028 416.141,018	4	570.997,806 416.191,648	86.211
4	570.997,806 416.191,648	5	571.040,388 416.222,738	52.725

Punct început	X / Y	Punct sfârșit	X / Y	Lungime segment (** (m)
5	571.040,388 416.222,738	6	571.112,506 416.279,888	92.017
6	571.112,506 416.279,888	7	571.186,724 416.332,674	91.075
7	571.186,724 416.332,674	8	571.212,79 416.347,251	29.865
8	571.212,79 416.347,251	9	571.211,976 416.355,149	7.939
9	571.211,976 416.355,149	10	571.184,735 416.338,431	31.962
10	571.184,735 416.338,431	11	571.107,987 416.284,713	93.68
11	571.107,987 416.284,713	12	571.034,935 416.228,143	92.395
12	571.034,935 416.228,143	13	571.022,441 416.218,834	15.581
13	571.022,441 416.218,834	14	570.992,91 416.196,831	36.827
14	570.992,91 416.196,831	15	570.925,295 416.147,873	83.479
15	570.925,295 416.147,873	1	570.872,148 416.108,786	65.973

** Lungimile segmentelor sunt determinate în planul de proiecție Stereo 70 și sunt rotunjite la 1 milimetru.

*** Distanța dintre puncte este formată din segmente cumulate ce sunt mai mici decât valoarea 1 milimetru.

**DATE DESPRE IMOBILUL NR. 2331**

Oficiul de Cadastru și Publicitate Imobiliară PRAHOVA
Biroul de Cadastru și Publicitate Imobiliară Vălenii de Munte

A. Partea I. Descrierea imobilului

TEREN Necunoscut

Adresa: Loc. Scurtesti, Jud. Prahova

Nr. Crt	Nr cadastral Nr. topografic	Suprafața* (mp)	Observații / Referințe
A1		9.051	Sector cadastral:32 Teren neimprejmuit;

B. Partea II. Proprietari și acte

Inscrieri privitoare la dreptul de proprietate și alte drepturi reale		Referințe
/		
Act Normativ nr. 7, din 13/03/1996 emis de PARLAMENTUL ROMANIEI (ART.13);		
B1	Inscrierea posesiei, drept de PROPRIETATE, dobandit prin Constituire, cota actuala 1/1 1) NEIDENTIFICAT NEIDENTIFICAT	A1
B2	SE NOTEAZA MENTIUNEA DE PROPRIETAR NEIDENTIFICAT	A1

C. Partea III. SARCINI .

Inscrieri privind dezmembramintele dreptului de proprietate, drepturi reale de garanție și sarcini	Referințe
NU SUNT	

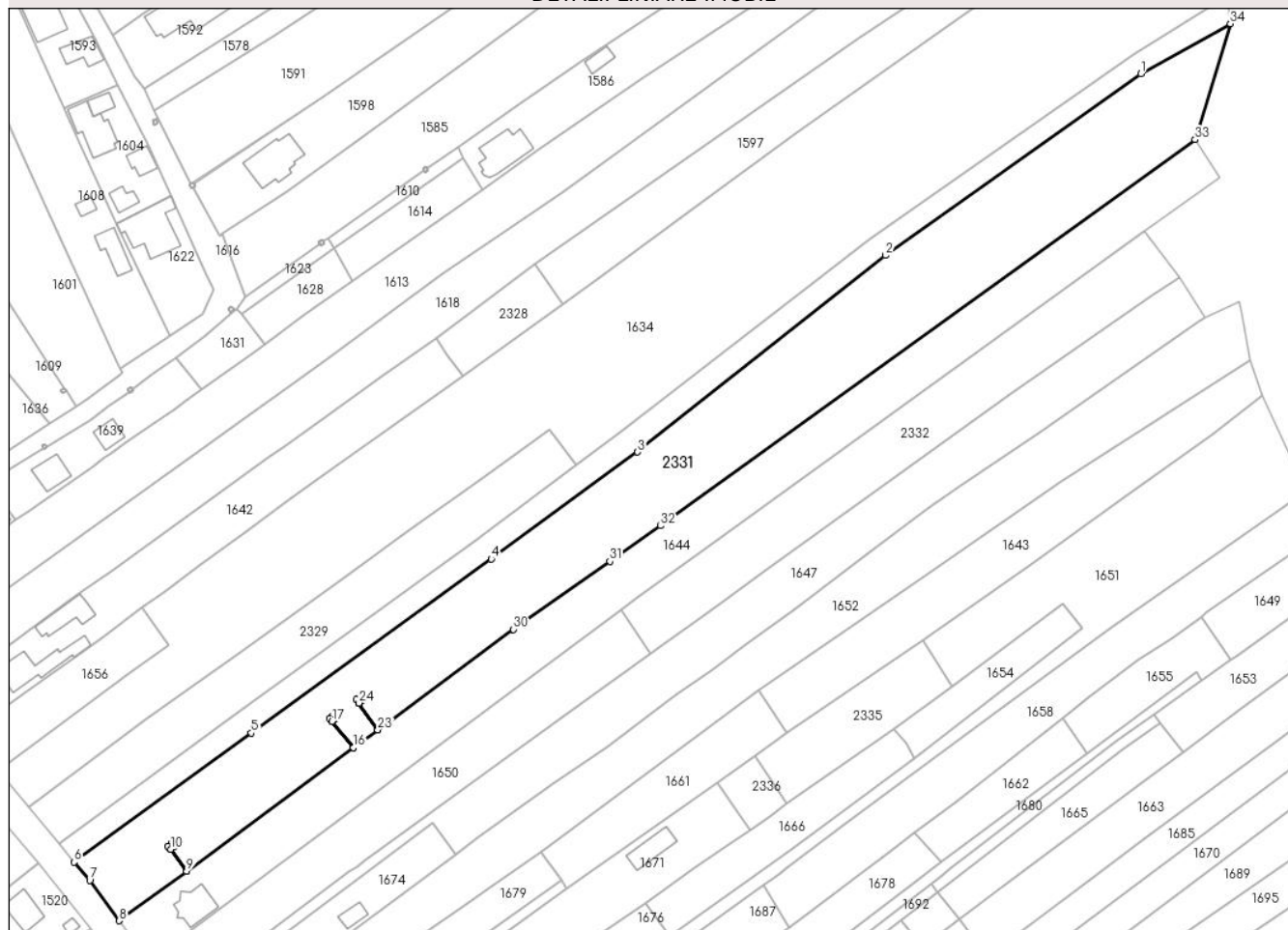
Anexa Nr. 1 La Partea I

Teren

Nr cadastral	Suprafața (mp)*	Observații / Referințe
	9.051	

* Suprafața este determinată în planul de proiecție Stereo 70.

DETALII LINIARE IMOBIL



Date referitoare la teren

Crt	Categorie folosință	Intravilan	Suprafața (mp)	Tarla	Parcelă	Nr. topo	Observații / Referințe
1	faneata	NU	4.970	-	-	-	
2	faneata	DA	4.081	-	-	-	

Lungime Segmente

1) Valorile lungimilor segmentelor sunt obținute din proiecție în plan.

Punct început	X / Y	Punct sfârșit	X / Y	Lungime segment (** (m))
1	571.186,724 416.332,674	2	571.112,506 416.279,888	91.075
3	571.040,388 416.222,738	4	570.997,806 416.191,648	52.725
5	570.928,028 416.141,018	6	570.876,489 416.103,514	63.74
7	570.881,03 416.098,175	8	570.889,63 416.086,475	14.521

Punct început	X / Y	Punct sfârșit	X / Y	Lungime segment (** (m))
2	571.112,506 416.279,888	3	571.040,388 416.222,738	92.017
4	570.997,806 416.191,648	5	570.928,028 416.141,018	86.211
6	570.876,489 416.103,514	7	570.881,03 416.098,175	7.009
8	570.889,63 416.086,475	9	570.909,21 416.100,85	24.29

Punct început	X / Y	Punct sfârșit	X / Y	Lungime segment (** (m)
9	570.909,21 416.100,85	10	570.904,539 416.107,242	7.917
11	570.903,778 416.108,17	12	570.904,705 416.108,931	1.2
13	570.905,466 416.108,003	14	570.904,541 416.107,244	1.197
15	570.909,212 416.100,852	16	570.957,741 416.136,772	60.376
17	570.951,5 416.144,375	18	570.950,738 416.145,303	1.2
19	570.951,666 416.146,064	20	570.952,427 416.145,137	1.2
21	570.951,502 416.144,377	22	570.957,743 416.136,774	9.837
23	570.964,785 416.141,986	24	570.959,339 416.149,742	9.477
25	570.958,578 416.150,67	26	570.959,505 416.151,431	1.2
27	570.960,266 416.150,503	28	570.959,341 416.149,744	1.197
29	570.964,788 416.141,988	30	571.004,24 416.171,19	49.084
31	571.032,31 416.190,92	32	571.047,02 416.201,29	17.998
33	571.202,59 416.313,51	34	571.212,79 416.347,251	35.249

Punct început	X / Y	Punct sfârșit	X / Y	Lungime segment (** (m)
10	570.904,539 416.107,242	11	570.903,778 416.108,17	1.2
12	570.904,705 416.108,931	13	570.905,466 416.108,003	1.2
14	570.904,541 416.107,244	15	570.909,212 416.100,852	7.917
16	570.957,741 416.136,772	17	570.951,5 416.144,375	9.837
18	570.950,738 416.145,303	19	570.951,666 416.146,064	1.2
20	570.952,427 416.145,137	21	570.951,502 416.144,377	1.197
22	570.957,743 416.136,774	23	570.964,785 416.141,986	8.761
24	570.959,339 416.149,742	25	570.958,578 416.150,67	1.2
26	570.959,505 416.151,431	27	570.960,266 416.150,503	1.2
28	570.959,341 416.149,744	29	570.964,788 416.141,988	9.477
30	571.004,24 416.171,19	31	571.032,31 416.190,92	34.31
32	571.047,02 416.201,29	33	571.202,59 416.313,51	191.821
34	571.212,79 416.347,251	1	571.186,724 416.332,674	29.865

** Lungimile segmentelor sunt determinate în planul de proiecție Stereo 70 și sunt rotunjite la 1 milimetru.

*** Distanța dintre puncte este formată din segmente cumulate ce sunt mai mici decât valoarea 1 milimetru.

**DATE DESPRE IMOBILUL NR. 2332**

Oficiul de Cadastru și Publicitate Imobiliară PRAHOVA
Biroul de Cadastru și Publicitate Imobiliară Vălenii de Munte

A. Partea I. Descrierea imobilului

TEREN Necunoscut

Adresa: Loc. Scurtesti, Jud. Prahova

Nr. Crt	Nr cadastral Nr. topografic	Suprafața* (mp)	Observații / Referințe
A1		2.941	Sector cadastral:32 Teren neimprejmuit;

B. Partea II. Proprietari și acte

Inscrieri privitoare la dreptul de proprietate și alte drepturi reale		Referințe
/		
Act Normativ nr. 7, din 13/03/1996 emis de PARLAMENTUL ROMANIEI (ART.13);		
B1	Inscrierea posesiei, drept de PROPRIETATE, dobandit prin Constituire, cota actuala 1/1 1) NEIDENTIFICAT NEIDENTIFICAT	A1
B2	SE NOTEAZA MENTIUNEA DE PROPRIETAR NEIDENTIFICAT	A1

C. Partea III. SARCINI .

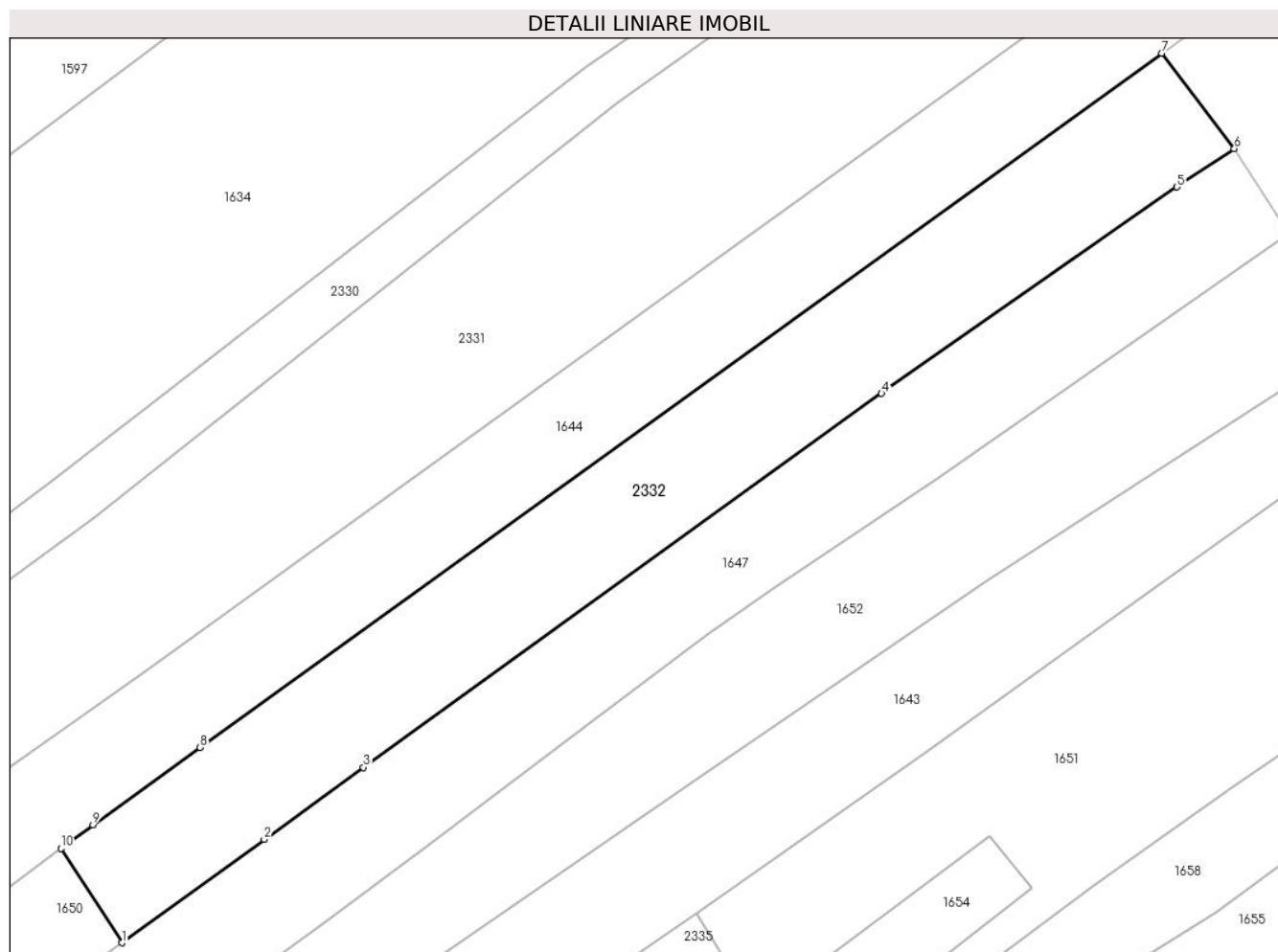
Inscrieri privind dezmembramintele dreptului de proprietate, drepturi reale de garanție și sarcini	Referințe
NU SUNT	

Anexa Nr. 1 La Partea I

Teren

Nr cadastral	Suprafața (mp)*	Observații / Referințe
	2.941	

* Suprafața este determinată în planul de proiecție Stereo 70.



Date referitoare la teren

Crt	Categorie folosință	Intravilan	Suprafața (mp)	Tarla	Parcelă	Nr. topo	Observații / Referințe
1	faneata	NU	2.570	-	-	-	
2	faneata	DA	371	-	-	-	

Lungime Segmente

1) Valorile lungimilor segmentelor sunt obținute din proiecție în plan.

Punct început	X / Y	Punct sfârșit	X / Y	Lungime segment (** (m)
1	571.044,14 416.163,987	2	571.063,799 416.178,255	24.291
2	571.063,799 416.178,255	3	571.077,514 416.188,209	16.946
3	571.077,514 416.188,209	4	571.149,129 416.239,843	88.288
4	571.149,129 416.239,843	5	571.189,95 416.268,348	49.788

Punct început	X / Y	Punct sfârșit	X / Y	Lungime segment (** (m)
5	571.189,95 416.268,348	6	571.197,87 416.273,654	9.533
6	571.197,87 416.273,654	7	571.187,797 416.286,815	16.573
7	571.187,797 416.286,815	8	571.054,92 416.190,97	163.837
8	571.054,92 416.190,97	9	571.040,13 416.180,3	18.237
9	571.040,13 416.180,3	10	571.035,721 416.177,013	5.499
10	571.035,721 416.177,013	1	571.044,14 416.163,987	15.51

** Lungimile segmentelor sunt determinate în planul de proiecție Stereo 70 și sunt rotunjite la 1 milimetru.

*** Distanța dintre puncte este formată din segmente cumulate ce sunt mai mici decât valoarea 1 milimetru.

**DATE DESPRE IMOBILUL NR. 2333**

Oficiul de Cadastru și Publicitate Imobiliară PRAHOVA
Biroul de Cadastru și Publicitate Imobiliară Vălenii de Munte

A. Partea I. Descrierea imobilului

TEREN Intravilan

Adresa: Loc. Scurtesti, Jud. Prahova

Nr. Crt	Nr cadastral Nr. topografic	Suprafața* (mp)	Observații / Referințe
A1		4.293	Sector cadastral:32 Teren neimprejmit;

B. Partea II. Proprietari și acte

Inscrieri privitoare la dreptul de proprietate și alte drepturi reale		Referințe
/		
Act Normativ nr. 7, din 13/03/1996 emis de PARLAMENTUL ROMANIEI (ART.13);		
B2	Inscrierea posesiei, drept de PROPRIETATE, dobandit prin Constituire, cota actuala 1/1 1) NEIDENTIFICAT NEIDENTIFICAT	A1
B2	SE NOTEAZA MENTIUNEA DE PROPRIETAR NEIDENTIFICAT	A1

C. Partea III. SARCINI .

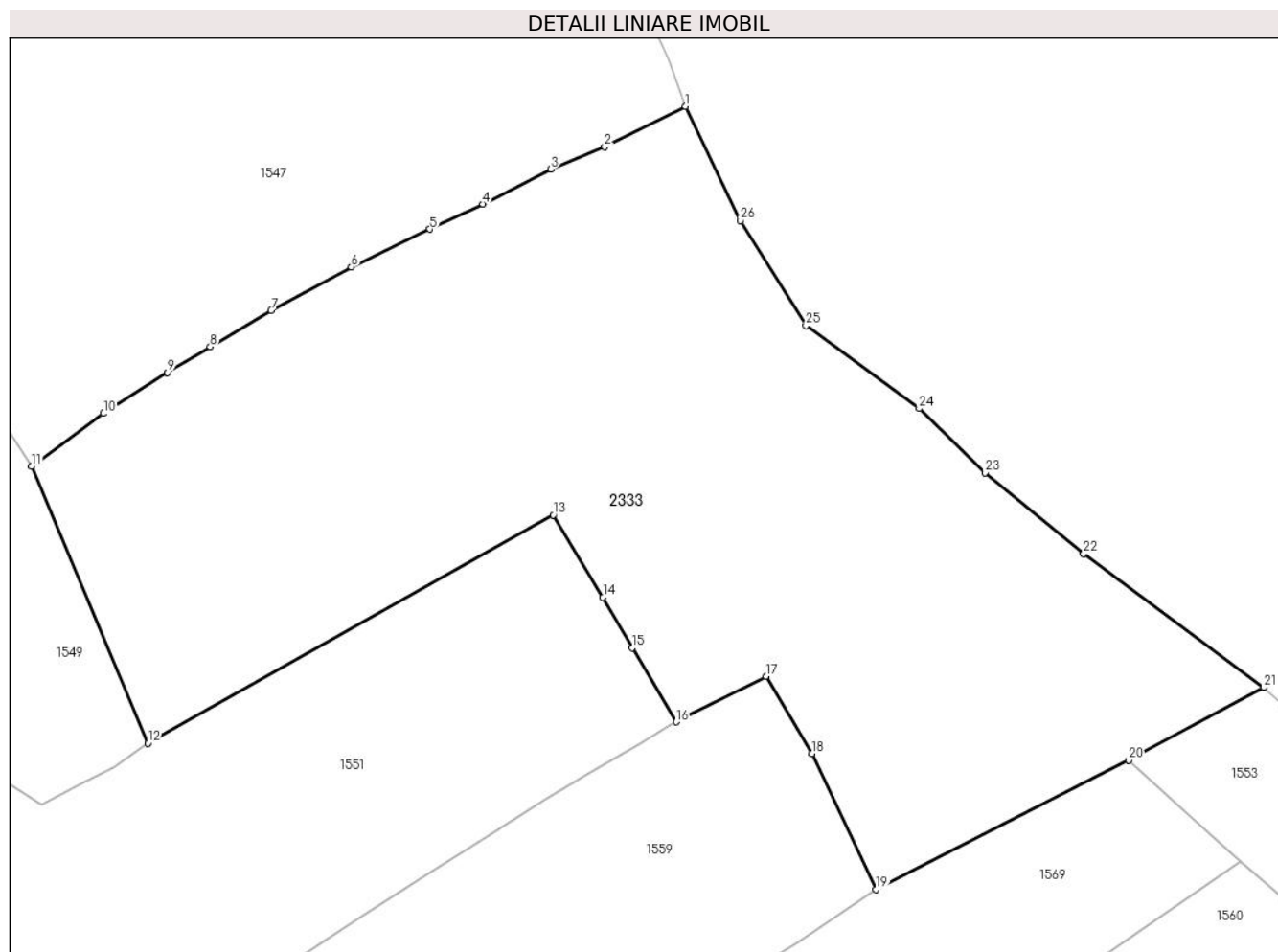
Inscrieri privind dezmembramintele dreptului de proprietate, drepturi reale de garanție și sarcini	Referințe
NU SUNT	

Anexa Nr. 1 La Partea I

Teren

Nr cadastral	Suprafața (mp)*	Observații / Referințe
	4.293	

* Suprafața este determinată în planul de proiecție Stereo 70.



Date referitoare la teren

Crt	Categorie folosință	Intra vilan	Suprafața (mp)	Tarla	Parcelă	Nr. topo	Observații / Referințe
1	livada	DA	4.293	31	157	-	

Lungime Segmente

1) Valorile lungimilor segmentelor sunt obținute din proiecție în plan.

Punct început	X / Y	Punct sfârșit	X / Y	Lungime segment (** (m)
1	570.987,948 416.546,716	2	570.979,73 416.542,642	9.173
3	570.974,277 416.540,368	4	570.967,397 416.536,836	7.734
5	570.962,034 416.534,285	6	570.954,065 416.530,474	8.833
7	570.945,95 416.526,048	8	570.939,765 416.522,371	7.195
9	570.935,445 416.519,755	10	570.928,959 416.515,62	7.692

Punct început	X / Y	Punct sfârșit	X / Y	Lungime segment (** (m)
2	570.979,73 416.542,642	3	570.974,277 416.540,368	5.907
4	570.967,397 416.536,836	5	570.962,034 416.534,285	5.939
6	570.954,065 416.530,474	7	570.945,95 416.526,048	9.244
8	570.939,765 416.522,371	9	570.935,445 416.519,755	5.05
10	570.928,959 416.515,62	11	570.921,66 416.510,26	9.056

Punct început	X / Y	Punct sfârșit	X / Y	Lungime segment (** (m)	Punct început	X / Y	Punct sfârșit	X / Y	Lungime segment (** (m)
11	570.921,66 416.510,26	12	570.933,448 416.482,213	30.423	12	570.933,448 416.482,213	13	570.974,546 416.505,337	47.157
13	570.974,546 416.505,337	14	570.979,57 416.497,008	9.727	14	570.979,57 416.497,008	15	570.982,562 416.491,888	5.93
15	570.982,562 416.491,888	16	570.986,984 416.484,386	8.708	16	570.986,984 416.484,386	17	570.996,09 416.488,995	10.206
17	570.996,09 416.488,995	18	571.000,776 416.481,167	9.123	18	571.000,776 416.481,167	19	571.007,242 416.467,393	15.216
19	571.007,242 416.467,393	20	571.032,853 416.480,513	28.776	20	571.032,853 416.480,513	21	571.046,554 416.487,871	15.552
21	571.046,554 416.487,871	22	571.028,289 416.501,4	22.73	22	571.028,289 416.501,4	23	571.018,309 416.509,616	12.927
23	571.018,309 416.509,616	24	571.011,629 416.516,114	9.318	24	571.011,629 416.516,114	25	571.000,15 416.524,511	14.223
25	571.000,15 416.524,511	26	570.993,462 416.535,165	12.579	26	570.993,462 416.535,165	1	570.987,948 416.546,716	12.8

** Lungimile segmentelor sunt determinate în planul de proiecție Stereo 70 și sunt rotunjite la 1 milimetru.

*** Distanța dintre puncte este formată din segmente cumulate ce sunt mai mici decât valoarea 1 milimetru.

**DATE DESPRE IMOBILUL NR. 2334**

Oficiul de Cadastru și Publicitate Imobiliară PRAHOVA
Biroul de Cadastru și Publicitate Imobiliară Vălenii de Munte

A. Partea I. Descrierea imobilului

TEREN Extravilan

Nr. CF vechi:157

Nr. cadastral vechi:238

Adresa: Jud. Prahova

Nr. Crt	Nr cadastral Nr. topografic	Suprafața* (mp)	Observații / Referințe
A1	20944	3.374	Sector cadastral:12 Teren neimprejmuit;

B. Partea II. Proprietari și acte

Inscrieri privitoare la dreptul de proprietate și alte drepturi reale	Referințe
12272 / 02/11/2016	
Act Notarial nr. 1379, din 01/11/2016 emis de N.P. Iancu Laura Ioana (contract de partaj voluntar);	
B5	A1
Intabulare, drept de PROPRIETATEcu titlu de partaj, dobandit prin Conventie, cota actuala 1/1	
1) DUMITRU DAN	

C. Partea III. SARCINI .

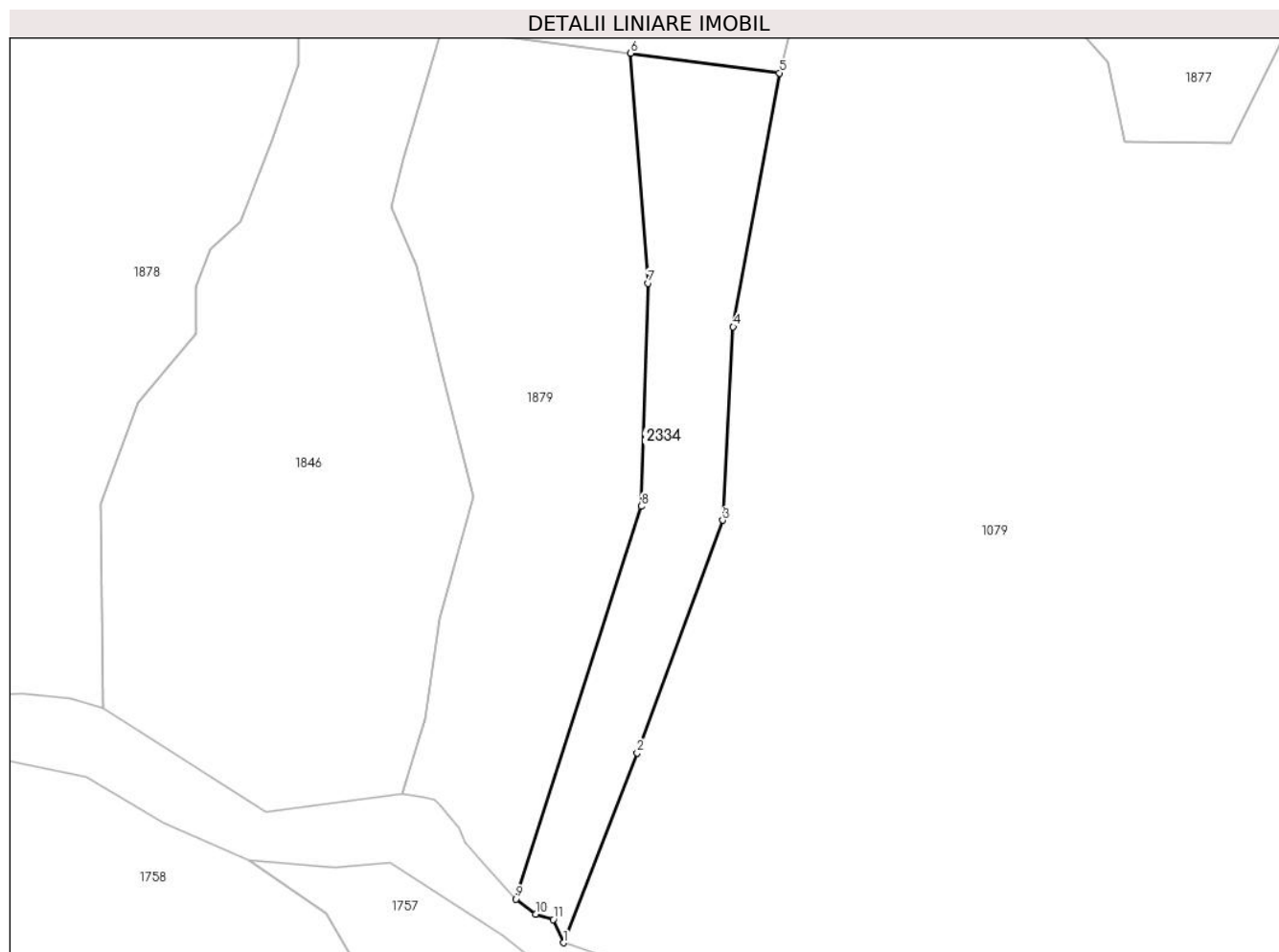
Inscrieri privind dezmembramintele dreptului de proprietate, drepturi reale de garanție și sarcini	Referințe
NU SUNT	

Anexa Nr. 1 La Partea I

Teren

Nr cadastral	Suprafața (mp)*	Observații / Referințe
20944	3.374	

* Suprafața este determinată în planul de proiecție Stereo 70.



Date referitoare la teren

Crt	Categorie folosință	Intravilan	Suprafața (mp)	Tarla	Parcelă	Nr. topo	Observații / Referințe
1	padure	NU	3.374	12	22/7	-	

Lungime Segmente

1) Valorile lungimilor segmentelor sunt obținute din proiecție în plan.

Punct început	X / Y	Punct sfârșit	X / Y	Lungime segment (** (m)
1	568.892,5 418.507,235	2	568.908,008 418.546,962	42.647
2	568.908,008 418.546,962	3	568.925,907 418.595,66	51.883
3	568.925,907 418.595,66	4	568.928,118 418.636,134	40.534
4	568.928,118 418.636,134	5	568.937,796 418.689,285	54.025
5	568.937,796 418.689,285	6	568.906,588 418.693,417	31.48

Punct început	X / Y	Punct sfârșit	X / Y	Lungime segment (** (m)
6	568.906,588 418.693,417	7	568.910,286 418.645,285	48.274
7	568.910,286 418.645,285	8	568.908,872 418.598,576	46.731
8	568.908,872 418.598,576	9	568.882,571 418.516,411	86.271
9	568.882,571 418.516,411	10	568.886,708 418.513,249	5.208
10	568.886,708 418.513,249	11	568.890,427 418.512,12	3.886
11	568.890,427 418.512,12	1	568.892,5 418.507,235	5.307

** Lungimile segmentelor sunt determinate în planul de proiecție Stereo 70 și sunt rotunjite la 1 milimetru.

*** Distanța dintre puncte este formată din segmente cumulate ce sunt mai mici decât valoarea 1 milimetru.

**DATE DESPRE IMOBILUL NR. 2335**

Oficiul de Cadastru și Publicitate Imobiliară PRAHOVA
Biroul de Cadastru și Publicitate Imobiliară Vălenii de Munte

A. Partea I. Descrierea imobilului

TEREN Necunoscut

Nr. cadastral vechi:195

Adresa: Loc. Stefesti, Jud. Prahova, punct "Camp"

Nr. Crt	Nr cadastral Nr. topografic	Suprafața* (mp)	Observații / Referințe
A1	20926	979	Sector cadastral:32 Teren neimprejmuit;

B. Partea II. Proprietari și acte

Inscrieri privitoare la dreptul de proprietate și alte drepturi reale		Referințe
2036 / 06/12/2004		
Act Notarial nr. 1853, din 02/12/2004 emis de N.P. Iancu Laura Ioana;		
B1	Intabulare, drept de PROPRIETATE cumparare ca bun comun, dobandit prin Conventie, cota actuala 1/1 1) PATRULESCU IOAN 2) PATRULESCU SILVIA, soti <i>OBSERVATII: (provenita din conversia CF 130)</i>	A1

C. Partea III. SARCINI .

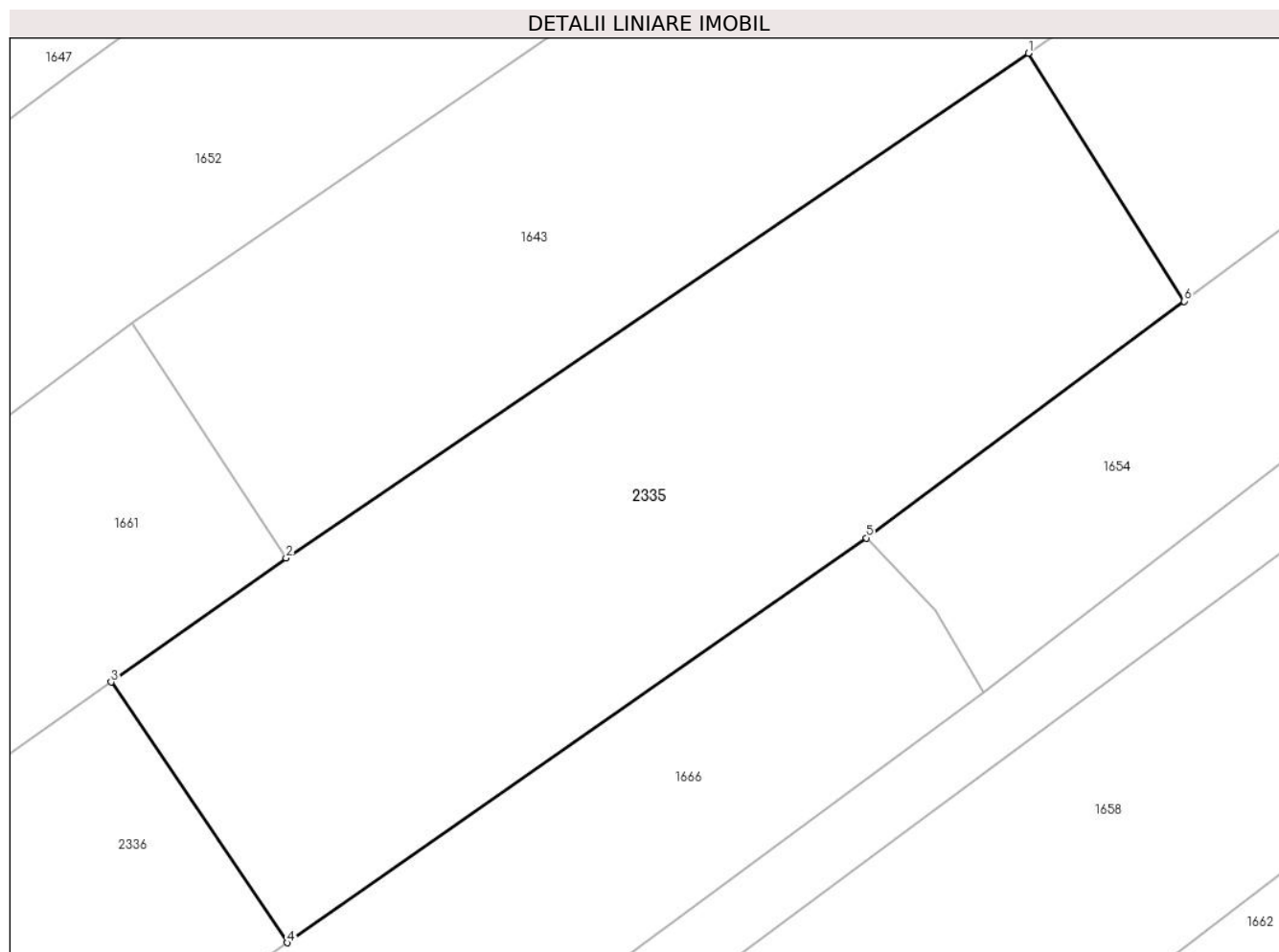
Inscrieri privind dezmembramintele dreptului de proprietate, drepturi reale de garanție și sarcini	Referințe
NU SUNT	

Anexa Nr. 1 La Partea I

Teren

Nr cadastral	Suprafața (mp)*	Observații / Referințe
20926	979	

* Suprafața este determinată în planul de proiecție Stereo 70.



Date referitoare la teren

Crt	Categorie folosință	Intra vilan	Suprafața (mp)	Tarla	Parcelă	Nr. topo	Observații / Referințe
1	faneata	DA	292	23	178	-	
2	faneata	NU	687	23	178	-	

Lungime Segmente

1) Valorile lungimilor segmentelor sunt obținute din proiecție în plan.

Punct început	X / Y	Punct sfârșit	X / Y	Lungime segment (** (m)
1	571.123,477 416.167,992	2	571.083,76 416.140,998	48.022
2	571.083,76 416.140,998	3	571.074,397 416.134,37	11.471
3	571.074,397 416.134,37	4	571.083,809 416.120,431	16.82
4	571.083,809 416.120,431	5	571.114,8 416.142,081	37.804

Punct început	X / Y	Punct sfârșit	X / Y	Lungime segment (** (m)
5	571.114,8 416.142,081	6	571.131,813 416.154,726	21.198
6	571.131,813 416.154,726	1	571.123,477 416.167,992	15.668

** Lungimile segmentelor sunt determinate în planul de proiecție Stereo 70 și sunt rotunjite la 1 milimetru.

*** Distanța dintre puncte este formată din segmente cumulate ce sunt mai mici decât valoarea 1 milimetru.

**DATE DESPRE IMOBILUL NR. 2336**

Oficiul de Cadastru și Publicitate Imobiliară PRAHOVA
Biroul de Cadastru și Publicitate Imobiliară Vălenii de Munte

A. Partea I. Descrierea imobilului

TEREN Intravilan

Nr. CF vechi:130

Nr. cadastral vechi:194

Adresa: Loc. Stefesti, Jud. Prahova, punct "Camp"

Nr. Crt	Nr cadastral Nr. topografic	Suprafața* (mp)	Observații / Referințe
A1	20925	221	Sector cadastral:32 Teren neimprejmuit;

B. Partea II. Proprietari și acte

Inscrieri privitoare la dreptul de proprietate și alte drepturi reale		Referințe
2036 / 06/12/2004		
Act Notarial nr. 1853, din 02/12/2004 emis de N.P. Iancu Laura Ioana;		
B1	Intabulare, drept de PROPRIETATE cumparare ca bun comun, dobandit prin Conventie, cota actuala 1/1 1) PATRULESCU IOAN 2) PATRULESCU SILVIA, soti <i>OBSERVATII: (provenita din conversia CF 130)</i>	A1

C. Partea III. SARCINI .

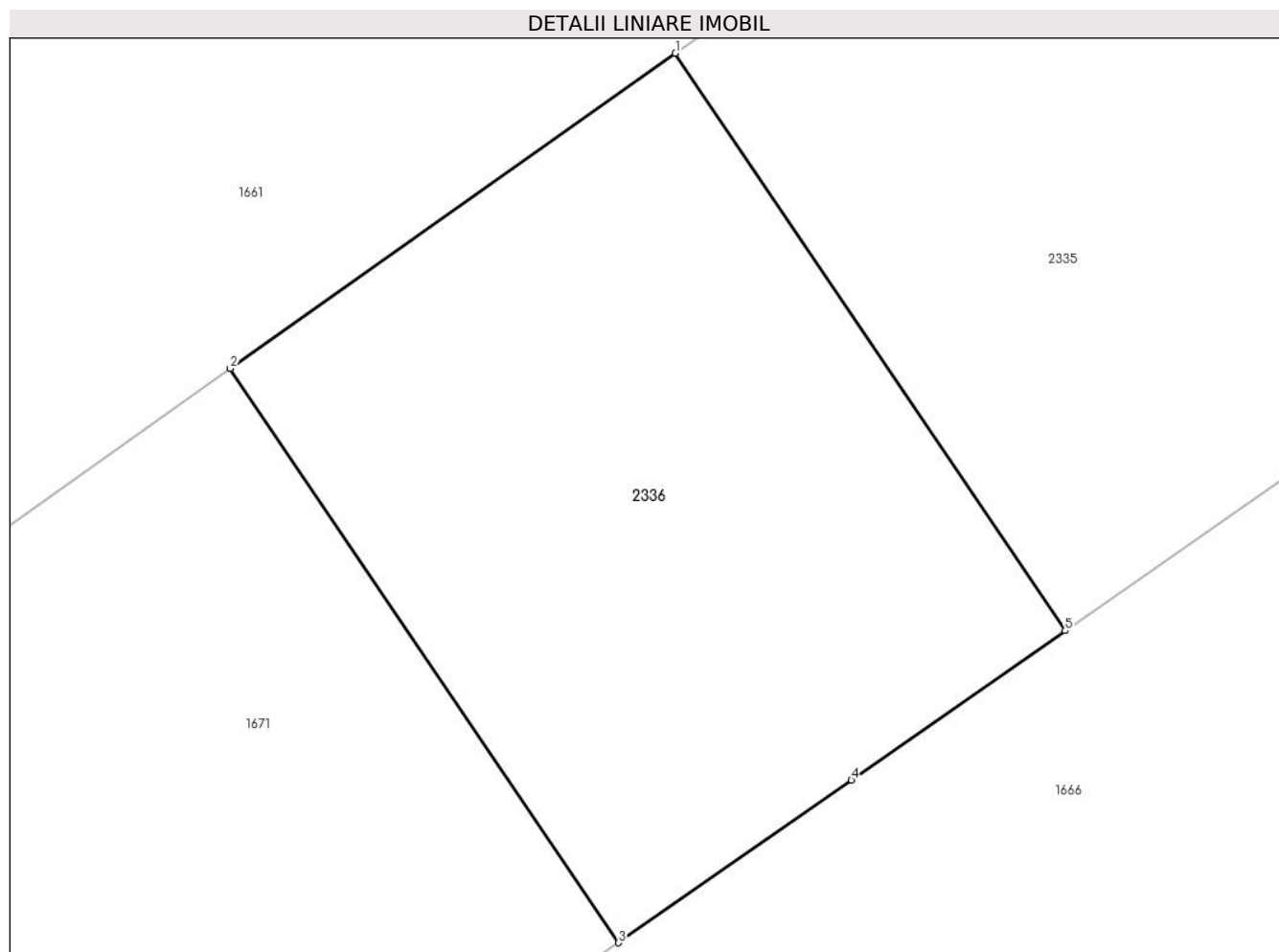
Inscrieri privind dezmembramintele dreptului de proprietate, drepturi reale de garanție și sarcini	Referințe
NU SUNT	

Anexa Nr. 1 La Partea I

Teren

Nr cadastral	Suprafața (mp)*	Observații / Referințe
20925	221	

* Suprafața este determinată în planul de proiecție Stereo 70.



Date referitoare la teren

Crt	Categorie folosință	Intravilan	Suprafața (mp)	Tarla	Parcelă	Nr. topo	Observații / Referințe
1	faneata	DA	221	23	178	-	

Lungime Segmente

1) Valorile lungimilor segmentelor sunt obținute din proiecție în plan.

Punct început	X / Y	Punct sfârșit	X / Y	Lungime segment (** (m)
1	571.074,397 416.134,37	2	571.063,646 416.126,762	13.171
2	571.063,646 416.126,762	3	571.073,028 416.112,902	16.736
3	571.073,028 416.112,902	4	571.078,647 416.116,825	6.853
4	571.078,647 416.116,825	5	571.083,809 416.120,431	6.297
5	571.083,809 416.120,431	1	571.074,397 416.134,37	16.82

**** Lungimile segmentelor sunt determinate în planul de proiecție Stereo 70 și sunt rotunjite la 1 milimetru.**

***** Distanța dintre puncte este formată din segmente cumulate ce sunt mai mici decât valoarea 1 milimetru.**

