

**DATE DESPRE IMOBILUL NR. 1**

Oficiul de Cadastru și Publicitate Imobiliară PRAHOVA
Biroul de Cadastru și Publicitate Imobiliară Câmpina

A. Partea I. Descrierea imobilului

Unitate individuală

Adresa: Loc. Sârca, Str II Caragiale, Nr. 26, Ap. 1, Jud. Prahova

Părți comune: acoperis

Nr crt	Nr cadastral	Suprafața construită	Suprafața utilă (mp)	Cote părți comune	Cote teren	Observații / Referințe
A1		0	54,25	64/100	10493/100	Locuita compusa din 2Camere, 1hol,1Baie,1Bucatarie

B. Partea II. Proprietari și acte

Inscrieri privitoare la dreptul de proprietate și alte drepturi reale		Referințe
30007 / 01/10/2015		
Act Notarial nr. 3886, din 30/09/2015 emis de Ivan Mihaela;		
B1	Se infiinteaza cartea funciara 21322-C1-U1 a unitatii individuale cu numarul cadastral 21322-C1-U1/Scorteni, rezultat din apartamentarea constructiei cu numarul cadastral 21322-C1 inscrisa in cartea funciara 21322-C1;	A1
Act Administrativ nr. C5797, din 09/07/2015 emis de OCPI PH;		
B5	se noteaza referatul de respingere privind documentatia de apartamentare a imobilului	A1
Act Administrativ nr. 21286, din 29/06/2015 emis de OCPI PH;		
B6	se noteaza referatul de admitere privind dezmembrarea imobilului	A1
30014 / 01/10/2015		
Act Notarial nr. 3886, din 30/09/2015 emis de Ivan Mihaela;		
B7	Intabulare, drept de PROPRIETATE, dobandit prin Conventie, cota actuala 1/2 1) BARBULESCU GHEORGHE	A1
30026 / 01/10/2015		
Act Notarial nr. 3887, din 30/09/2015 emis de Ivan Mihaela;		
B9	Intabulare, drept de PROPRIETATE, dobandit prin Conventie, cota actuala 1/2 1) BARBULESCU GHEORGHE	A1

C. Partea III. SARCINI .

Inscrieri privind dezmembramintele dreptului de proprietate, drepturi reale de garanție și sarcini	Referințe
NU SUNT	

Anexa Nr. 1 La Partea I

Unitate individuală, Adresa: Loc. Sârca, Str Il Caragiale, Nr. 26, Ap. 1, Jud. Prahova

Părți comune: acoperis

Nr crt	Nr cadastral	Suprafața construită	Suprafața utilă (mp)	Cote părți comune	Cote teren	Observații / Referințe
A1		0	54,25	64/100	10493/100	Locuita compusa din 2Camere, 1hol,1Baie,1Bucatarie

**DATE DESPRE IMOBILUL NR. 1**

Oficiul de Cadastru și Publicitate Imobiliară PRAHOVA
Biroul de Cadastru și Publicitate Imobiliară Câmpina

A. Partea I. Descrierea imobilului

Unitate individuală

Nr. CF vechi:456 si 442

Nr. cadastral vechi:594

Adresa: Loc. Bordenii Mari, Str Buzesti, Nr. 78, Ap. PARTE C1 SI ETAJ C2, Jud. Prahova

Părți comune: acoperis , pod

Nr crt	Nr cadastral	Suprafața construită	Suprafața utilă (mp)	Cote părți comune	Cote teren	Observații / Referințe
A1	CAD: 594	0	86	1/2	18650/373 00	Apartament

B. Partea II. Proprietari și acte

Inscrieri privitoare la dreptul de proprietate și alte drepturi reale		Referințe
32261 / 20/12/2018		
Act Notarial nr. 2297, din 20/12/2018 emis de NP Onea Lucia;		
B3	Intabulare, drept de PROPRIETATE, dobandit prin Conventie, cota actuala 1/1 1) PANAITESCU MIHAI 2) PANAITESCU MARIA CLAUDIA	A1

C. Partea III. SARCINI

Inscrieri privind dezmembramintele dreptului de proprietate, drepturi reale de garanție și sarcini		Referințe
32261 / 20/12/2018		
Act Administrativ nr. 954362, din 10/10/2016 emis de PRIMARIA COMUNEI SCORTENI;		
C5	se radiaza obligatia de intretinere si dreptul de uzufruct viager, inscrite prin inch. 11913/2015, de sub C3.2 si C4.2 constituite in favoarea lui MATEI STELIANA, intrucat aceasta a decedat	A1
Act Notarial nr. 2297, din 20/12/2018 emis de NP Onea Lucia;		
C6	Intabulare, drept de IPOTECA LEGALA, Valoare:0 reprezentand contraprestatia obligatiei de intretinere si ingrijire, dobandit prin Conventie, cota actuala 1/1, cota initiala 1/1 1) MATEI DUMITRU, reinscris de sub C3	A1
C7	Intabulare, drept de UZUFRUCT VIAGER, dobandit prin Conventie, cota actuala 1/1, cota initiala 1/1 1) MATEI DUMITRU, reinscris de sub C4	A1
Act Administrativ nr. 954362, din 10/10/2016 emis de PRIMARIA COMUNEI SCORTENI;		
C8	se mentin inscrierile de sub C6 si C7, in baza c.v.c aut. sub nr. 2297/20.12.2018-NP Onea Lucia	A1

Anexa Nr. 1 La Partea I

Unitate individuală, Adresa: Loc. Bordenii Mari, Str Buzesti, Nr. 78, Ap. PARTE C1 SI ETAJ C2, Jud. Prahova

Părți comune: acoperis , pod

Nr crt	Nr cadastral	Suprafața construită	Suprafața utilă (mp)	Cote părți comune	Cote teren	Observații / Referințe
A1	CAD: 594	0	86	1/2	18650/3730 0	Apartament

**DATE DESPRE IMOBILUL NR. 1**

Oficiul de Cadastru și Publicitate Imobiliară PRAHOVA
Biroul de Cadastru și Publicitate Imobiliară Câmpina

A. Partea I. Descrierea imobilului

Unitate individuală

Nr. CF vechi:1616

Nr. cadastral vechi:10573

Adresa: Loc. Scorteni, Str Transformatorului, Nr. 42, Et. P, Ap. 1, Jud. Prahova

Părți comune: acoperis

Nr crt	Nr cadastral	Suprafața construită	Suprafața utilă (mp)	Cote părți comune	Cote teren	Observații / Referințe
A1	CAD: 10573	111	83,67	5000/10000	1904/3808 00	Accesul in acest apartament se face de pe terenul comun .

B. Partea II. Proprietari și acte

Inscrieri privitoare la dreptul de proprietate și alte drepturi reale	Referințe
25871 / 19/05/2023	
Act Notarial nr. APARTAMENTARE 590, din 12/05/2023 emis de Neagu Ioana Dorothy Maria;	
B1	Se infiinteaza cartea funciara 20692-C1-U1 a unitatii individuale cu numarul cadastral 20692-C1-U1/Scorteni, rezultat din apartamentarea constructiei cu numarul cadastral 10573-C1 (identificator electronic 20692-C1) inscrisa in cartea funciara 1616 (identificator electronic 20692-C1);
	A1
25872 / 19/05/2023	
Act Notarial nr. DONATIE 590, din 12/05/2023 emis de Neagu Ioana Dorothy Maria;	
B4	Intabulare, drept de PROPRIETATE, dobandit prin Conventie, cota actuala 1/1
	A1
1) CONSTANTINESCU GABRIEL	

C. Partea III. SARCINI .

Inscrieri privind dezmembramintele dreptului de proprietate, drepturi reale de garanție și sarcini	Referințe
NU SUNT	

Anexa Nr. 1 La Partea I

Unitate individuală, Adresa: Loc. Scorteni, Str Transformatorului, Nr. 42, Et. P, Ap. 1, Jud. Prahova

Părți comune: acoperis

Nr crt	Nr cadastral	Suprafața construită	Suprafața utilă (mp)	Cote părți comune	Cote teren	Observații / Referințe
A1	CAD: 10573	111	83,67	5000/10000	1904/38080 0	Accesul in acest apartament se face de pe terenul comun .

**DATE DESPRE IMOBILUL NR. 1**

Oficiul de Cadastru și Publicitate Imobiliară PRAHOVA
Biroul de Cadastru și Publicitate Imobiliară Câmpina

A. Partea I. Descrierea imobilului

Unitate individuală

Adresa: Loc. Bordenii Mari, Str Bazgan, Nr. 16 - 18, Ap. 1, Jud. Prahova

Părți comune: acoperis

Nr crt	Nr cadastral	Suprafața construită	Suprafața utilă (mp)	Cote părți comune	Cote teren	Observații / Referințe
A1		152	59,61	4869/10000	7401/1520 0	Suprafata construita apartament S = 74mp

B. Partea II. Proprietari și acte

Inscrieri privitoare la dreptul de proprietate și alte drepturi reale		Referințe
33322 / 17/08/2022		
Act Notarial nr. 159, din 16/08/2022 emis de Toneata Maria;		
B8	Intabulare, drept de PROPRIETATE, dobandit prin Succesiune, cota actuala 1/1 1) BAZGA ALEXANDRU-IULIAN	A1

C. Partea III. SARCINI .

Inscrieri privind dezmembramintele dreptului de proprietate, drepturi reale de garanție și sarcini	Referințe
NU SUNT	

Anexa Nr. 1 La Partea I

Unitate individuală, Adresa: Loc. Bordenii Mari, Str Bazgan, Nr. 16 - 18, Ap. 1, Jud. Prahova

Părți comune: acoperis

Nr crt	Nr cadastral	Suprafața construită	Suprafața utilă (mp)	Cote părți comune	Cote teren	Observații / Referințe
A1		152	59,61	4869/10000	7401/15200	Suprafata construita apartament S = 74mp

**DATE DESPRE IMOBILUL NR. 2**

Oficiul de Cadastru și Publicitate Imobiliară PRAHOVA
Biroul de Cadastru și Publicitate Imobiliară Câmpina

A. Partea I. Descrierea imobilului

Unitate individuală

Adresa: Loc. Sârca, Str II Caragiale, Nr. 26, Ap. 2, Jud. Prahova

Părți comune: acoperis

Nr crt	Nr cadastral	Suprafața construită	Suprafața utilă (mp)	Cote părți comune	Cote teren	Observații / Referințe
A1		0	31,05	36/100	2187/100	Locuinta compusa din 2Hol, 1Casa scarii,1Camera

B. Partea II. Proprietari și acte

Inscrieri privitoare la dreptul de proprietate și alte drepturi reale		Referințe
30007 / 01/10/2015		
Act Notarial nr. 3886, din 30/09/2015 emis de Ivan Mihaela;		
B1	Se infiinteaza cartea funciara 21322-C1-U2 a unitatii individuale cu numarul cadastral 21322-C1-U2/Scorteni, rezultat din apartamentarea constructiei cu numarul cadastral 21322-C1 inscrisa in cartea funciara 21322-C1;	A1
Act Administrativ nr. C5797, din 09/07/2015 emis de OCPI PH;		
B5	se noteaza referatul de respingere privind documentatia de apartamentare a imobilului	A1
Act Administrativ nr. 21286, din 29/06/2015 emis de OCPI PH;		
B6	se noteaza referatul de admitere privind dezmembrarea imobilului	A1
30025 / 01/10/2015		
Act Notarial nr. 3886, din 30/09/2015 emis de Ivan Mihaela;		
B7	Intabulare, drept de PROPRIETATE, dobandit prin Conventie, cota actuala 1/1 1) BARBULESCU ALEXANDRU	A1

C. Partea III. SARCINI .

Inscrieri privind dezmembramintele dreptului de proprietate, drepturi reale de garanție și sarcini	Referințe
NU SUNT	

Anexa Nr. 1 La Partea I

Unitate individuală, Adresa: Loc. Sârca, Str Il Caragiale, Nr. 26, Ap. 2, Jud. Prahova

Părți comune: acoperis

Nr crt	Nr cadastral	Suprafața construită	Suprafața utilă (mp)	Cote părți comune	Cote teren	Observații / Referințe
A1		0	31,05	36/100	2187/100	Locuinta compusa din 2Hol, 1Casa scarii,1Camera

**DATE DESPRE IMOBILUL NR. 2**

Oficiul de Cadastru și Publicitate Imobiliară PRAHOVA
Biroul de Cadastru și Publicitate Imobiliară Câmpina

A. Partea I. Descrierea imobilului

Unitate individuală

Nr. CF vechi:456 si 442

Nr. cadastral vechi:594

Adresa: Loc. Bordenii Mari, Str Buzesti, Nr. 78, Ap. PARTER, Jud. Prahova

Părți comune: acoperis , pod

Nr crt	Nr cadastral	Suprafața construită	Suprafața utilă (mp)	Cote părți comune	Cote teren	Observații / Referințe
A1	CAD: 594	0	86	1/2	18650/373 00	Apartment

B. Partea II. Proprietari și acte

Inscrieri privitoare la dreptul de proprietate și alte drepturi reale		Referințe
5632 / 18/07/2006		
Act Notarial nr. 1096, din 14/07/2006 emis de NP Onea Lucia;		
B1	Intabulare, drept de PROPRIETATE, dobandit prin Conventie, cota actuala 1/1 1) PANAITESCU MARIA CLAUDIA 2) PANAITESCU MIHAI	A1

C. Partea III. SARCINI

Inscrieri privind dezmembramintele dreptului de proprietate, drepturi reale de garanție și sarcini		Referințe
5632 / 18/07/2006		
Act Notarial nr. 1096, din 14/07/2006 emis de NP Onea Lucia;		
C1	Intabulare, drept de IPOTECA LEGALA, Valoare:0 se noteaza obligatia de intretinere si ingrijire in favoarea lui Matei Dumitru asupra cotei proprietatea lui Panaitescu Maria-Claudia si Panaitescu Mihai, dobandit prin Conventie, cota actuala 1/1, cota initiala 1/1 1) MATEI DUMITRU <i>OBSERVATII: (provenita din conversia CF 442)</i>	A1
C2	Intabulare, drept de IPOTECA LEGALA, Valoare:0 se noteaza obligatia de intretinere si ingrijire in favoarea lui Matei Steliana asupra cotei proprietatea lui Panaitescu Maria-Claudia si Panaitescu Mihai, dobandit prin Conventie, cota actuala 1/1, cota initiala 1/1 1) MATEI STELA <i>OBSERVATII: (provenita din conversia CF 442)</i>	A1
C3	Intabulare, drept de UZUFRACT VIAGER asupra cotei proprietatea lui Panaitescu Maria-Claudia si Panaitescu Mihai, dobandit prin Conventie, cota actuala 1/1, cota initiala 1/1 1) MATEI DUMITRU 2) MATEI STELIANA <i>OBSERVATII: (provenita din conversia CF 442)</i>	A1

Anexa Nr. 1 La Partea I

Unitate individuală, Adresa: Loc. Bordenii Mari, Str Buzesti, Nr. 78, Ap. PARTER, Jud. Prahova

Părți comune: acoperis , pod

Nr crt	Nr cadastral	Suprafața construită	Suprafața utilă (mp)	Cote părți comune	Cote teren	Observații / Referințe
A1	CAD: 594	0	86	1/2	18650/3730 0	Apartament

**DATE DESPRE IMOBILUL NR. 2**

Oficiul de Cadastru și Publicitate Imobiliară PRAHOVA
Biroul de Cadastru și Publicitate Imobiliară Câmpina

A. Partea I. Descrierea imobilului

Unitate individuală

Nr. CF vechi:1616

Nr. cadastral vechi:10573

Adresa: Loc. Scorteni, Str Transformatorului, Nr. 42, Et. E, Ap. 2, Jud. Prahova

Părți comune: acoperis

Nr crt	Nr cadastral	Suprafața construită	Suprafața utilă (mp)	Cote părți comune	Cote teren	Observații / Referințe
A1	CAD: 10573	111	83,67	5000/10000	1904/3808	Accesul in acest apartament se face de pe terenul comun .

B. Partea II. Proprietari și acte

Inscrieri privitoare la dreptul de proprietate și alte drepturi reale	Referințe
25871 / 19/05/2023	
Act Notarial nr. APARTAMENTARE 590, din 12/05/2023 emis de Neagu Ioana Dorothy Maria;	
B1	Se infiinteaza cartea funciara 20692-C1-U2 a unitatii individuale cu numarul cadastral 20692-C1-U2/Scorteni, rezultat din apartamentarea constructiei cu numarul cadastral 10573-C1 (identificator electronic 20692-C1) inscrisa in cartea funciara 1616 (identificator electronic 20692-C1);
	A1
25872 / 19/05/2023	
Act Notarial nr. DONATIE 590, din 12/05/2023 emis de Neagu Ioana Dorothy Maria;	
B4	Intabulare, drept de PROPRIETATE, dobandit prin Conventie, cota actuala 1/1
	A1
1) CONSTANTINESCU RUXANDRA-VALERIA	

C. Partea III. SARCINI .

Inscrieri privind dezmembramintele dreptului de proprietate, drepturi reale de garanție și sarcini	Referințe
NU SUNT	

Anexa Nr. 1 La Partea I

Unitate individuală, Adresa: Loc. Scorteni, Str Transformatorului, Nr. 42, Et. E, Ap. 2, Jud. Prahova

Părți comune: acoperis

Nr crt	Nr cadastral	Suprafața construită	Suprafața utilă (mp)	Cote părți comune	Cote teren	Observații / Referințe
A1	CAD: 10573	111	83,67	5000/10000	1904/3808	Accesul in acest apartament se face de pe terenul comun .

**DATE DESPRE IMOBILUL NR. 2**

Oficiul de Cadastru și Publicitate Imobiliară PRAHOVA
Biroul de Cadastru și Publicitate Imobiliară Câmpina

A. Partea I. Descrierea imobilului

Unitate individuală

Adresa: Loc. Bordenii Mari, Str Bazgan, Nr. 16 - 18, Ap. 2, Jud. Prahova

Părți comune: acoperis

Nr crt	Nr cadastral	Suprafața construită	Suprafața utilă (mp)	Cote părți comune	Cote teren	Observații / Referințe
A1		152	62,83	5131/10000	7799/15200	Suprafata construita apartament 2 S = 78mp

B. Partea II. Proprietari și acte

Inscrieri privitoare la dreptul de proprietate și alte drepturi reale		Referințe
42138 / 09/12/2020		
Act Notarial nr. 2645, din 08/12/2020 emis de Toneata Maria;		
B7	Intabulare, drept de PROPRIETATE, dobandit prin Conventie, cota actuala 1/1 1) BAZGA CONSTANTIN	A1

C. Partea III. SARCINI .

Inscrieri privind dezmembramintele dreptului de proprietate, drepturi reale de garanție și sarcini	Referințe
NU SUNT	

Anexa Nr. 1 La Partea I

Unitate individuală, Adresa: Loc. Bordenii Mari, Str Bazgan, Nr. 16 - 18, Ap. 2, Jud. Prahova

Părți comune: acoperis

Nr crt	Nr cadastral	Suprafața construită	Suprafața utilă (mp)	Cote părți comune	Cote teren	Observații / Referințe
A1		152	62,83	5131/10000	7799/15200	Suprafata construita apartament 2 S = 78mp

**DATE DESPRE IMOBILUL NR. 5501**

Oficiul de Cadastru și Publicitate Imobiliară PRAHOVA
Biroul de Cadastru și Publicitate Imobiliară Câmpina

A. Partea I. Descrierea imobilului

TEREN Intravilan

Adresa: Loc. Scorteni, Str Transformatorului, Nr. 2, Jud. Prahova

Nr. Crt	Nr cadastral Nr. topografic	Suprafața* (mp)	Observații / Referințe
A1	24270	Din acte: 414 Masurata: 419	Sector cadastral:33 Teren imprejmuit;

Construcții

Crt	Nr cadastral Nr. topografic	Adresa	Observații / Referințe
A1.1	24270-C1	Loc. Scorteni, Str Transformatorului, Nr. 2, Jud. Prahova	Nr. niveluri:1; S. construita la sol:104 mp; Parter Paianta

B. Partea II. Proprietari și acte

Inscrieri privitoare la dreptul de proprietate și alte drepturi reale		Referințe
44877 / 04/11/2021		
Act Administrativ nr. 18150, din 29/10/2021 emis de Primaria Scorteni (hotarare judecatoreasca nr 811 din 27.02.2015, emis de Judecatoria Campina;hotarare judecatoreasca nr 2408 din 10.06.2015, emis de Tribunalul Prahova;hotarare judecatoreasca nr 4153 din 19.05.2016, emis de Judecatoria Campina;hotarare judecatoreasca nr 1981 din 19.05.2016, emis de Judecatoria Campina;act notarial nr 2150 din 12.06.1997, emis de NP Savulescu Vasile);		
B1	Intabulare, drept de PROPRIETATE, dobandit prin Conventie, cota actuala 1/1 1) PAPAЕ VIOREL 2) PAPAЕ FLORICA	A1, A1.1

C. Partea III. SARCINI .

Inscrieri privind dezmembramintele dreptului de proprietate, drepturi reale de garanție și sarcini	Referințe
NU SUNT	

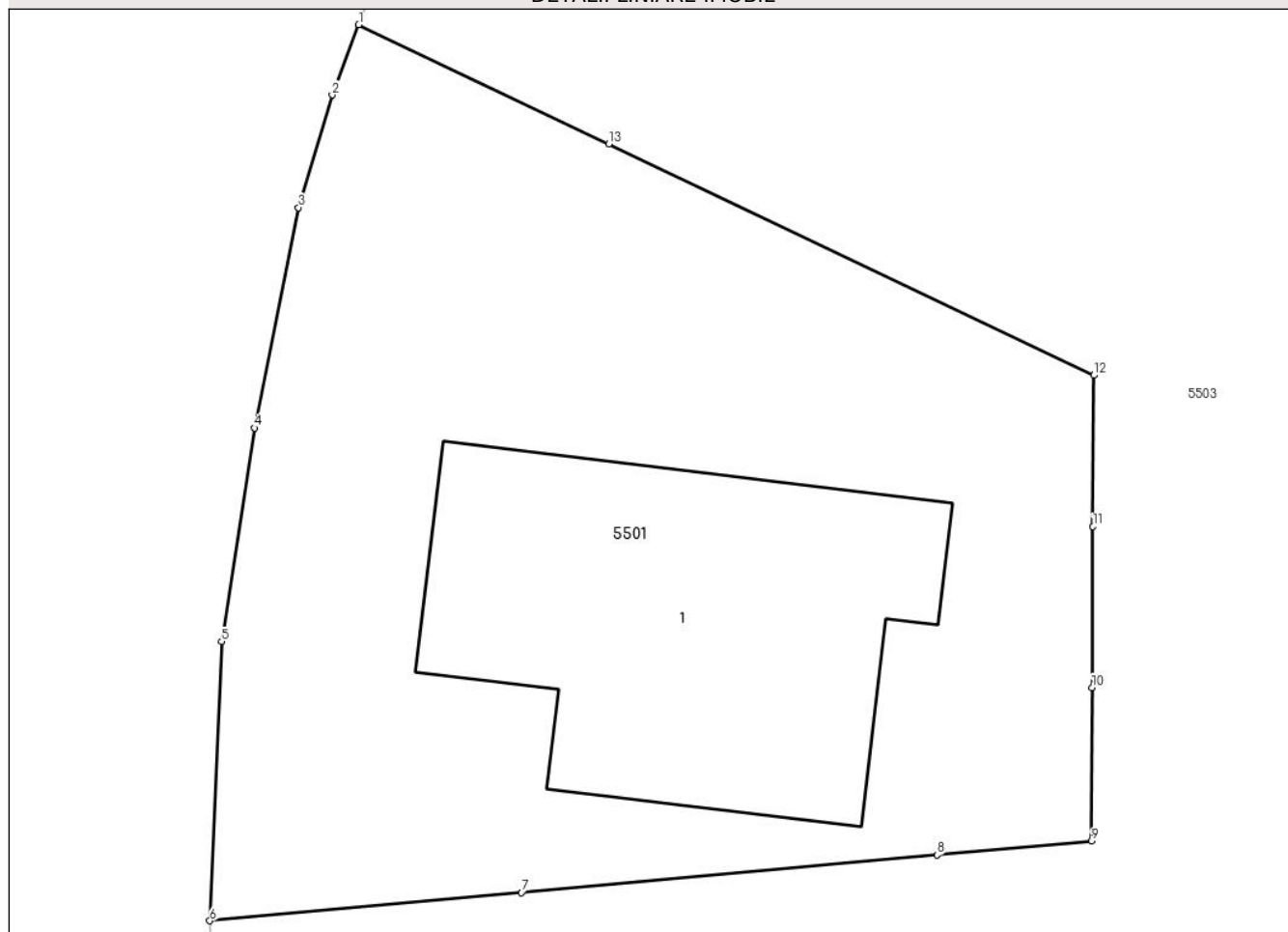
Anexa Nr. 1 La Partea I

Teren

Nr cadastral	Suprafața (mp)*	Observații / Referințe
24270	Din acte: 414 Masurata: 419	

* Suprafața este determinată în planul de proiecție Stereo 70.

DETALII LINIARE IMOBIL



Date referitoare la teren

Crt	Categorie folosință	Intra vilan	Suprafața (mp)	Tarla	Parcelă	Nr. topo	Observații / Referințe
1	curți constructii	DA	419	25	979	-	

Date referitoare la construcții

Crt	Număr	Destinație construcție	Supraf. (mp)	Situație juridică	Observații / Referințe
A1.1	24270-C1	construcții de locuințe	104	Cu acte	Nr. niveluri:1; S. construita la sol:104 mp; Parter Paianta

Lungime Segmente

1) Valorile lungimilor segmentelor sunt obținute din proiecție în plan.

Punct început	X / Y	Punct sfârșit	X / Y	Lungime segment (** (m)
1	567.156,222 399.571,534	2	567.155,51 399.569,649	2.015
2	567.155,51 399.569,649	3	567.154,606 399.566,632	3.15
3	567.154,606 399.566,632	4	567.153,423 399.560,729	6.02

Punct început	X / Y	Punct sfârșit	X / Y	Lungime segment (** (m)
4	567.153,423 399.560,729	5	567.152,544 399.555,006	5.79
5	567.152,544 399.555,006	6	567.152,228 399.547,524	7.489
6	567.152,228 399.547,524	7	567.160,586 399.548,28	8.392
7	567.160,586 399.548,28	8	567.171,717 399.549,286	11.176
8	567.171,717 399.549,286	9	567.175,857 399.549,66	4.157
9	567.175,857 399.549,66	10	567.175,878 399.553,774	4.114
10	567.175,878 399.553,774	11	567.175,9 399.558,086	4.312
11	567.175,9 399.558,086	12	567.175,92 399.562,138	4.052
12	567.175,92 399.562,138	13	567.162,923 399.568,338	14.4
13	567.162,923 399.568,338	1	567.156,222 399.571,534	7.424

** Lungimile segmentelor sunt determinate în planul de proiecție Stereo 70 și sunt rotunjite la 1 milimetru.

*** Distanța dintre puncte este formată din segmente cumulate ce sunt mai mici decât valoarea 1 milimetru.

**DATE DESPRE IMOBILUL NR. 5502**

Oficiul de Cadastru și Publicitate Imobiliară PRAHOVA
Biroul de Cadastru și Publicitate Imobiliară Câmpina

A. Partea I. Descrierea imobilului

TEREN Intravilan

Adresa: Loc. Scorteni, Str Unirii, Nr. 21, Jud. Prahova

Nr. Crt	Nr cadastral Nr. topografic	Suprafața* (mp)	Observații / Referințe
A1		Din acte: 300 Masurata: 325	Sector cadastral:33 Teren imprejmuit;

Construcții

Crt	Nr cadastral Nr. topografic	Adresa	Observații / Referințe
A1.1		Loc. Scorteni, Str Unirii, Nr. 21, Jud. Prahova	Nr. niveluri:1; S. construita la sol:65 mp; Locuinta (P).
A1.2		Loc. Scorteni, Str Unirii, Nr. 21, Jud. Prahova	Nr. niveluri:1; S. construita la sol:38 mp; Locuinta (P).
A1.3		Loc. Scorteni, Str Unirii, Nr. 21, Jud. Prahova	Nr. niveluri:1; S. construita la sol:42 mp; Anexa (P).

B. Partea II. Proprietari și acte

Inscrieri privitoare la dreptul de proprietate și alte drepturi reale		Referințe
/		
Act Notarial nr. 291, din 08/08/2005 emis de NP Musat Margarit (certificat de mostenitor, Certificat de mostenitor nr. 277/03.04.1987, Certificat de deces nr. 35/04.05.2010);		
B1	Intabulare, drept de PROPRIETATE, dobandit prin Succesiune, cota actuala 1/2 1) DUMITRACHE ION DEFUNCT:Da	A1, A1.1, A1.2, A1.3
B2	Intabulare, drept de PROPRIETATE, dobandit prin Succesiune, cota actuala 1/2 1) DINU ELENA	A1, A1.1, A1.2, A1.3

C. Partea III. SARCINI .

Inscrieri privind dezmembramintele dreptului de proprietate, drepturi reale de garanție și sarcini	Referințe
NU SUNT	

Anexa Nr. 1 La Partea I

Teren

Nr cadastral	Suprafața (mp)*	Observații / Referințe
	Din acte: 300 Masurata: 325	

* Suprafața este determinată în planul de proiecție Stereo 70.



Date referitoare la teren

Crt	Categorie folosință	Intra vilan	Suprafața (mp)	Tarla	Parcelă	Nr. topo	Observații / Referințe
1	curți constructii	DA	325	25	982	-	

Date referitoare la construcții

Crt	Număr	Destinație construcție	Supraf. (mp)	Situație juridică	Observații / Referințe
A1.1		construcții de locuințe	65	Cu acte	Nr. niveluri:1; S. construita la sol:65 mp; Locuinta (P).
A1.2		construcții de locuințe	38	Cu acte	Nr. niveluri:1; S. construita la sol:38 mp; Locuinta (P).
A1.3		construcții anexa	42	Cu acte	Nr. niveluri:1; S. construita la sol:42 mp; Anexa (P).

Lungime Segmente

1) Valorile lungimilor segmentelor sunt obținute din proiecție în plan.

Punct început	X / Y	Punct sfârșit	X / Y	Lungime segment (** (m)
1	567.190,889 399.513,116	2	567.188,86 399.515,09	2.831

Punct început	X / Y	Punct sfârșit	X / Y	Lungime segment (** (m)
2	567.188,86 399.515,09	3	567.187,837 399.516,944	2.117
3	567.187,837 399.516,944	4	567.185,61 399.522,187	5.696
4	567.185,61 399.522,187	5	567.181,591 399.530,811	9.515
5	567.181,591 399.530,811	6	567.177,959 399.525,267	6.628
6	567.177,959 399.525,267	7	567.171,739 399.518,292	9.346
7	567.171,739 399.518,292	8	567.170,021 399.516,568	2.434
8	567.170,021 399.516,568	9	567.166,374 399.512,686	5.326
9	567.166,374 399.512,686	10	567.168,841 399.510,721	3.154
10	567.168,841 399.510,721	11	567.172,443 399.507,824	4.622
11	567.172,443 399.507,824	12	567.179,325 399.504,343	7.712
12	567.179,325 399.504,343	13	567.180,857 399.503,064	1.996
13	567.180,857 399.503,064	1	567.190,889 399.513,116	14.202

** Lungimile segmentelor sunt determinate în planul de proiecție Stereo 70 și sunt rotunjite la 1 milimetru.

*** Distanța dintre puncte este formată din segmente cumulate ce sunt mai mici decât valoarea 1 milimetru.

**DATE DESPRE IMOBILUL NR. 5503**

Oficiul de Cadastru și Publicitate Imobiliară PRAHOVA
Biroul de Cadastru și Publicitate Imobiliară Câmpina

A. Partea I. Descrierea imobilului

TEREN Intravilan

Adresa: Loc. Scorteni, Str Transformatorului, Nr. 4, Jud. Prahova

Nr. Crt	Nr cadastral Nr. topografic	Suprafața* (mp)	Observații / Referințe
A1	21166	Din acte: 2.280 Masurata: 2.251	Sector cadastral:33 Teren imprejmuit;

Construcții

Crt	Nr cadastral Nr. topografic	Adresa	Observații / Referințe
A1.1	21166-C1	Loc. Scorteni, Str Transformatorului, Nr. 4, Jud. Prahova	Nr. niveluri:1; S. construita la sol:96 mp; LOCUINTA (P) ; SC DESF. = 96 MP
A1.2	21166-C2	Loc. Scorteni, Str Transformatorului, Nr. 4, Jud. Prahova	Nr. niveluri:2; S. construita la sol:93 mp; LOCUINTA (P+M) ; SC DESF. = 192 MP
A1.3	21166-C3	Loc. Scorteni, Str Transformatorului, Nr. 4, Jud. Prahova	Nr. niveluri:1; S. construita la sol:68 mp; ANEXA (MAGAZIE) - (P) ; SC DESF. = 68 MP

B. Partea II. Proprietari și acte

Inscrieri privitoare la dreptul de proprietate și alte drepturi reale	Referințe
18115 / 25/10/2013	
Act Notarial nr. 4684, din 02/07/1992 emis de NOTARIATUL DE STAT LOCAL CAMPINA (act notarial nr. 33/22-02-2006 emis de BNP ASOCIATI DAVID ELLA SI DAVID CRISTIAN EMANUEL; act notarial nr. 313/11-06-1998 emis de BNP MUSAT MARGARIT-SAVULESCU VASILE-IVAN MIHAELA; act notarial nr. 275/27-12-2005 emis de BNP ASOCIATI DAVID ELLA SI DAVID CRISTIAN EMANUEL; act administrativ nr. 27/16-08-2000 emis de CONSILIUL LOCAL AL COMUNEI SCORTENI; act administrativ nr. 2/27-05-2006 emis de PRIMARIA COMUNEI SCORTENI; act administrativ nr. 9218/18-10-2013 emis de PRIMARIA COMUNEI SCORTENI;);	
B1	Intabulare, drept de PROPRIETATEmostenire si construire, dobandit prin Succesiune, cota actuala 1/1 1) GRIGORESCU ANISOARA 2) CHIRITESCU ROXANA ADINA 3) GRIGORESCU ALEXANDRU BOGDAN, in indiviziune
19114 / 02/09/2016	
Hotarare Judecatoreasca nr. 1981, din 19/05/2016 emis de JUDECATORIA CAMPINA (SENTINTA CIVILA);	
B2	se noteaza pentru informare sentinta civila nr. 1981/2016 pronuntata in data de 19.05.2016 de Judecatoria Campina
44881 / 04/11/2021	
Hotarare Judecatoreasca nr. 4153, din 19/05/2016 emis de Judecatoria Campina (inscris sub semnatura privata nr cerere din 04.11.2021, emis de pfa moscalu liviu;inscris sub semnatura privata nr op din 04.11.2021, emis de pfa moscalu liviu);	
B3	se actualizeaza informatiile cadastrale in sensul modificarii limitei si a suprafetei imobilului conform documentatiei tehnice avizate

C. Partea III. SARCINI .

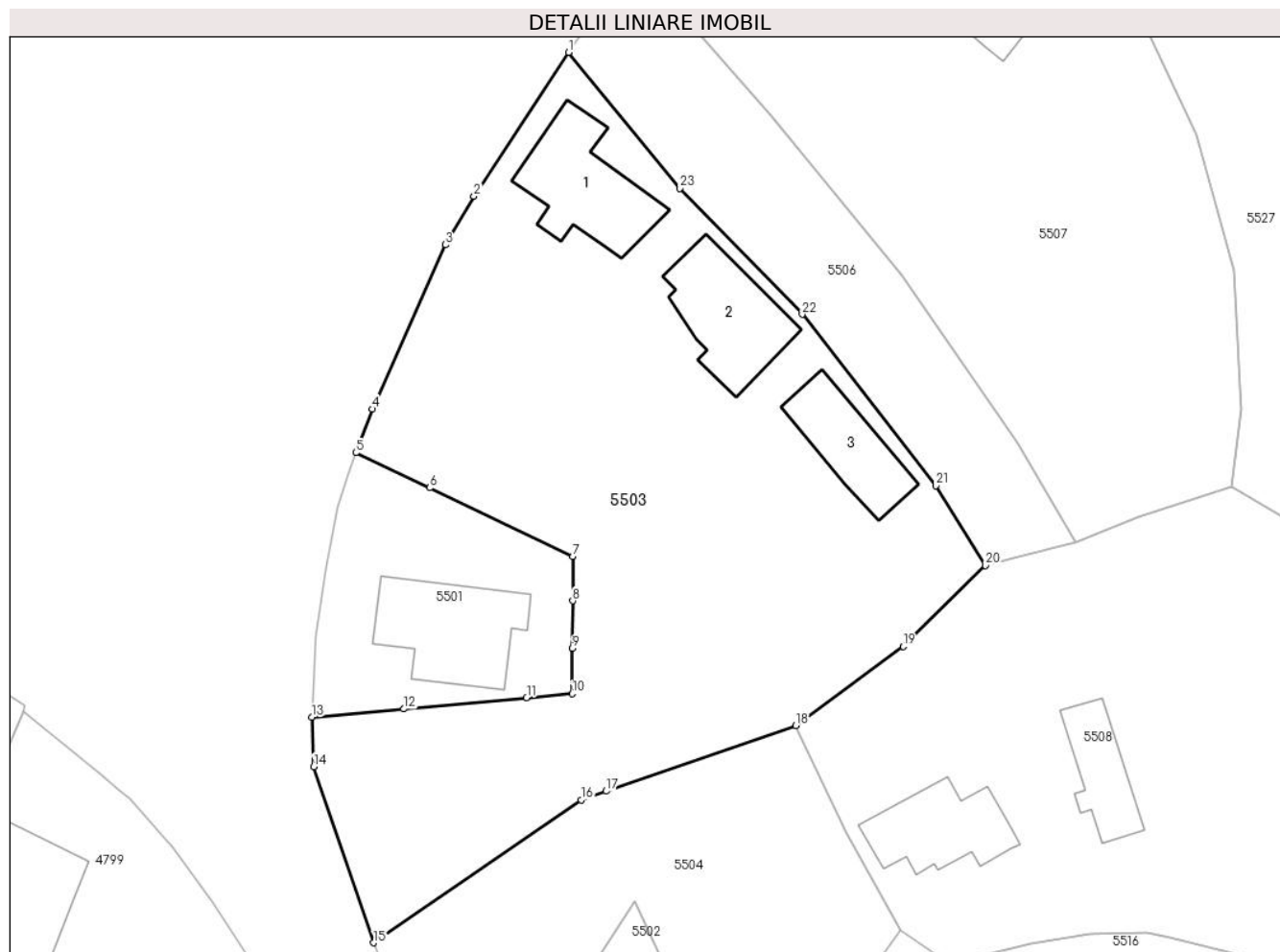
Inscrieri privind dezmembramintele dreptului de proprietate, drepturi reale de garanție și sarcini	Referințe
NU SUNT	

Anexa Nr. 1 La Partea I

Teren

Nr cadastral	Suprafața (mp)*	Observații / Referințe
21166	Din acte: 2.280 Masurata: 2.251	

* Suprafața este determinată în planul de proiecție Stereo 70.



Date referitoare la teren

Crt	Categorie folosință	Intra vilan	Suprafața (mp)	Tarla	Parcelă	Nr. topo	Observații / Referințe
1	curți constructii	DA	664	25	976	-	
2	arabil	DA	1.221	25	977,978	-	
3	curți constructii	DA	366	25	980	-	

Date referitoare la construcții

Crt	Număr	Destinație construcție	Supraf. (mp)	Situație juridică	Observații / Referințe
A1.1	21166-C1	construcții de locuințe	96	Cu acte	Nr. niveluri:1; S. construita la sol:96 mp; LOCUINTA (P) ; SC DESF. = 96 MP
A1.2	21166-C2	construcții de locuințe	93	Cu acte	Nr. niveluri:2; S. construita la sol:93 mp; LOCUINTA (P+M) ; SC DESF. = 192 MP
A1.3	21166-C3	construcții anexa	68	Cu acte	Nr. niveluri:1; S. construita la sol:68 mp; ANEXA (MAGAZIE) - (P) ; SC DESF. = 68 MP

Lungime Segmente

1) Valorile lungimilor segmentelor sunt obținute din proiecție în plan.

Punct început	X / Y	Punct sfârșit	X / Y	Lungime segment (** (m)
1	567.175,542 399.607,864	2	567.166,934 399.594,803	15.642
3	567.164,358 399.590,406	4	567.157,715 399.575,488	16.33
5	567.156,222 399.571,534	6	567.162,923 399.568,338	7.424
7	567.175,92 399.562,138	8	567.175,9 399.558,086	4.052
9	567.175,878 399.553,774	10	567.175,857 399.549,66	4.114
11	567.171,717 399.549,286	12	567.160,586 399.548,28	11.176
13	567.152,228 399.547,524	14	567.152,407 399.543,04	4.488
15	567.157,84 399.527,054	16	567.176,669 399.540,025	22.864
17	567.178,936 399.540,811	18	567.196,151 399.546,779	18.22
19	567.205,914 399.553,939	20	567.213,368 399.561,289	10.468
21	567.208,853 399.568,53	22	567.196,737 399.584,088	19.719
23	567.185,647 399.595,511	1	567.175,542 399.607,864	15.96

Punct început	X / Y	Punct sfârșit	X / Y	Lungime segment (** (m)
2	567.166,934 399.594,803	3	567.164,358 399.590,406	5.096
4	567.157,715 399.575,488	5	567.156,222 399.571,534	4.226
6	567.162,923 399.568,338	7	567.175,92 399.562,138	14.4
8	567.175,9 399.558,086	9	567.175,878 399.553,774	4.312
10	567.175,857 399.549,66	11	567.171,717 399.549,286	4.157
12	567.160,586 399.548,28	13	567.152,228 399.547,524	8.392
14	567.152,407 399.543,04	15	567.157,84 399.527,054	16.884
16	567.176,669 399.540,025	17	567.178,936 399.540,811	2.399
18	567.196,151 399.546,779	19	567.205,914 399.553,939	12.107
20	567.213,368 399.561,289	21	567.208,853 399.568,53	8.533
22	567.196,737 399.584,088	23	567.185,647 399.595,511	15.921

** Lungimile segmentelor sunt determinate în planul de proiecție Stereo 70 și sunt rotunjite la 1 milimetru.

*** Distanța dintre puncte este formată din segmente cumulate ce sunt mai mici decât valoarea 1 milimetru.

**DATE DESPRE IMOBILUL NR. 5504**

Oficiul de Cadastru și Publicitate Imobiliară PRAHOVA
Biroul de Cadastru și Publicitate Imobiliară Câmpina

A. Partea I. Descrierea imobilului

TEREN Intravilan

Adresa: Loc. Scorteni, Jud. Prahova

Nr. Crt	Nr cadastral Nr. topografic	Suprafața* (mp)	Observații / Referințe
A1		858	Sector cadastral:33 Teren imprejmuit;

B. Partea II. Proprietari și acte

Inscrieri privitoare la dreptul de proprietate și alte drepturi reale		Referințe
/		
Act Administrativ nr. 7, din 13/03/1996 emis de Parlamentul Românei (lege);		
B1	Inscrierea posesiei, drept de PROPRIETATE, dobandit prin Lege, cota actuala 1/1 1) NEIDENTIFICAT NEIDENTIFICAT	A1
Act Administrativ nr. 7, din 13/03/1996 emis de Parlamentul Românei, (art. 13); (lege);		
B2	Se noteaza mentiunea de proprietar neidentificat.	A1

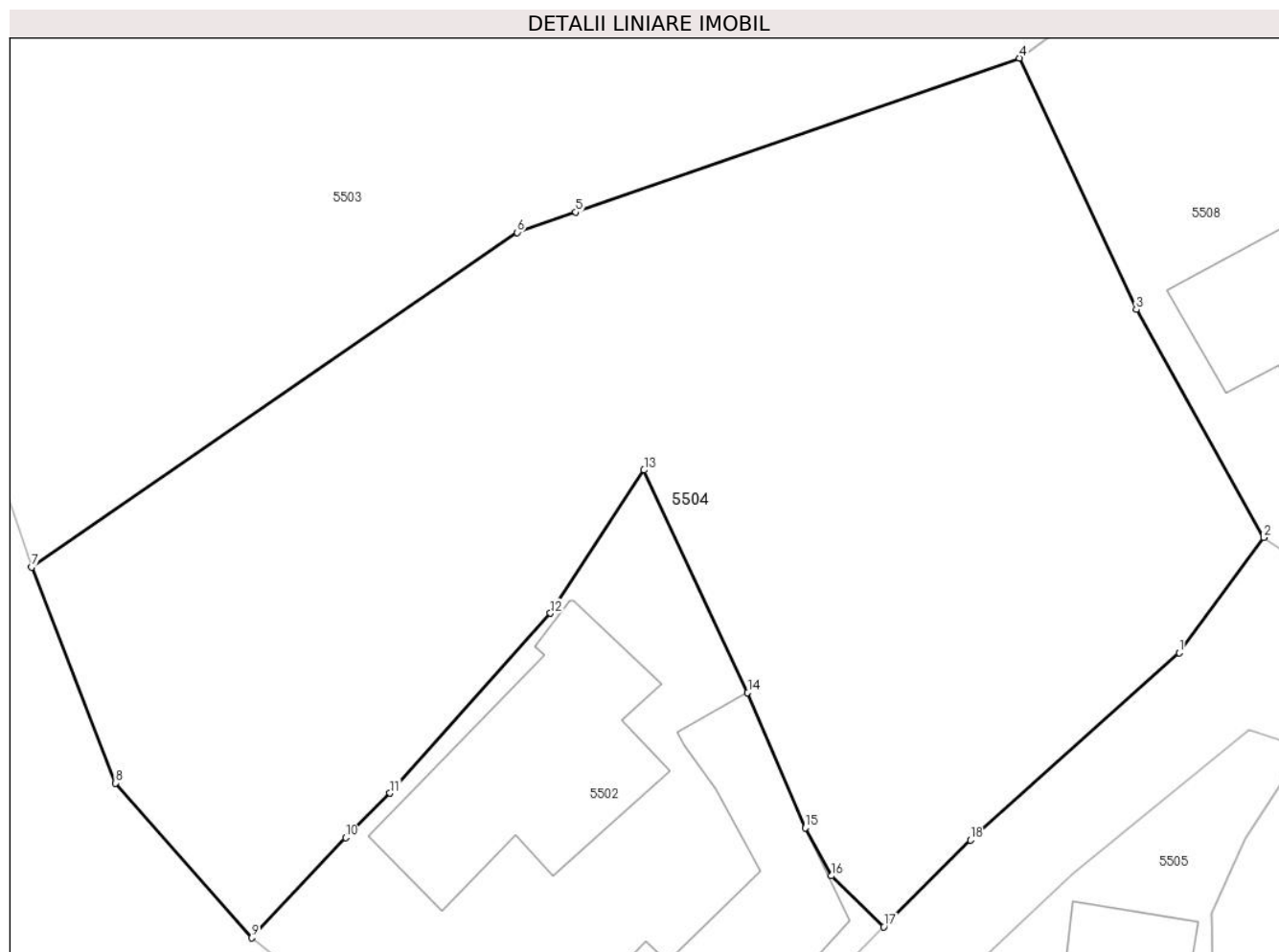
C. Partea III. SARCINI .

Inscrieri privind dezmembramintele dreptului de proprietate, drepturi reale de garanție și sarcini	Referințe
NU SUNT	

Anexa Nr. 1 La Partea I**Teren**

Nr cadastral	Suprafața (mp)*	Observații / Referințe
	858	

* Suprafața este determinată în planul de proiecție Stereo 70.

**Date referitoare la teren**

Crt	Categorie folosință	Intravilan	Suprafața (mp)	Tarla	Parcelă	Nr. topo	Observații / Referințe
1	curți constructii	DA	858	25	981, 983	-	

Lungime Segmente

1) Valorile lungimilor segmentelor sunt obținute din proiecție în plan.

Punct început	X / Y	Punct sfârșit	X / Y	Lungime segment (** (m)
1	567.202,34 399.523,736	2	567.205,624 399.528,198	5.54
2	567.205,624 399.528,198	3	567.200,68 399.537,038	10.129
3	567.200,68 399.537,038	4	567.196,151 399.546,779	10.742
4	567.196,151 399.546,779	5	567.178,936 399.540,811	18.22
5	567.178,936 399.540,811	6	567.176,669 399.540,025	2.399

Punct început	X / Y	Punct sfârșit	X / Y	Lungime segment (** (m)
6	567.176,669 399.540,025	7	567.157,84 399.527,054	22.864
7	567.157,84 399.527,054	8	567.161,095 399.518,684	8.981
8	567.161,095 399.518,684	9	567.166,374 399.512,686	7.99
9	567.166,374 399.512,686	10	567.170,021 399.516,568	5.326
10	567.170,021 399.516,568	11	567.171,739 399.518,292	2.434
11	567.171,739 399.518,292	12	567.177,959 399.525,267	9.346
12	567.177,959 399.525,267	13	567.181,591 399.530,811	6.628
13	567.181,591 399.530,811	14	567.185,61 399.522,187	9.515
14	567.185,61 399.522,187	15	567.187,837 399.516,944	5.696
15	567.187,837 399.516,944	16	567.188,86 399.515,09	2.117
16	567.188,86 399.515,09	17	567.190,889 399.513,116	2.831
17	567.190,889 399.513,116	18	567.194,245 399.516,479	4.751
18	567.194,245 399.516,479	1	567.202,34 399.523,736	10.872

** Lungimile segmentelor sunt determinate în planul de proiecție Stereo 70 și sunt rotunjite la 1 milimetru.

*** Distanța dintre puncte este formată din segmente cumulate ce sunt mai mici decât valoarea 1 milimetru.

**DATE DESPRE IMOBILUL NR. 5505**

Oficiul de Cadastru și Publicitate Imobiliară PRAHOVA
Biroul de Cadastru și Publicitate Imobiliară Câmpina

A. Partea I. Descrierea imobilului

TEREN Intravilan

Adresa: Loc. Scorteni, Str Unirii, Nr. 27, Jud. Prahova

Nr. Crt	Nr cadastral Nr. topografic	Suprafața* (mp)	Observații / Referințe
A1	20892	Din acte: 200 Masurata: 240	Sector cadastral:33 Teren imprejmuit;

Construcții

Crt	Nr cadastral Nr. topografic	Adresa	Observații / Referințe
A1.1	20892-C1	Loc. Scorteni, Str Unirii, Nr. 27, Jud. Prahova	Nr. niveluri:1; S. construita la sol:49 mp; PARTER, PAIANTA
A1.2	20892-C2	Loc. Scorteni, Str Unirii, Nr. 27, Jud. Prahova	Nr. niveluri:1; S. construita la sol:45 mp; PARTER, PAIANTA

B. Partea II. Proprietari și acte

Inscrieri privitoare la dreptul de proprietate și alte drepturi reale		Referințe
1391 / 31/01/2012		
Act Administrativ nr. 111859, din 20/12/2002 emis de CJPSDPAT (act notarial nr. 114/31-03-1999 emis de BNP MUSAT MARGARIT; act notarial nr. 115/31-03-1999 emis de BNP MUSAT MARGARIT;);		
B3	Intabulare, drept de PROPRIETATE, dobandit prin Succesiune, cota actuala 1/3 1) DUMITRACHE IOAN	A1, A1.1, A1.2
9501 / 29/06/2012		
Act Notarial nr. 1405, din 28/06/2012 emis de MUSAT ROXANA ANDREEA;		
B4	Intabulare, drept de PROPRIETATE, dobandit prin Conventie, cota actuala 2/3 1) DUMITRACHE IOAN	A1, A1.1, A1.2

C. Partea III. SARCINI .

Inscrieri privind dezmembramintele dreptului de proprietate, drepturi reale de garanție și sarcini	Referințe
NU SUNT	

Anexa Nr. 1 La Partea I

Teren

Nr cadastral	Suprafața (mp)*	Observații / Referințe
20892	Din acte: 200 Masurata: 240	

* Suprafața este determinată în planul de proiecție Stereo 70.



Date referitoare la teren

Crt	Categorie folosință	Intra vilan	Suprafața (mp)	Tarla	Parcelă	Nr. topo	Observații / Referințe
1	curți constructii	DA	240	25	994	-	

Date referitoare la construcții

Crt	Număr	Destinație construcție	Supraf. (mp)	Situație juridică	Observații / Referințe
A1.1	20892-C1	construcții de locuințe	49	Cu acte	Nr. niveluri:1; S. construita la sol:49 mp; PARTER, PAIANTA
A1.2	20892-C2	construcții anexa	45	Cu acte	Nr. niveluri:1; S. construita la sol:45 mp; PARTER, PAIANTA

Lungime Segmente

1) Valorile lungimilor segmentelor sunt obținute din proiecție în plan.

Punct început	X / Y	Punct sfârșit	X / Y	Lungime segment (** (m)
1	567.201,726 399.496,762	2	567.203,353 399.507,624	10.983
2	567.203,353 399.507,624	3	567.203,622 399.509,477	1.872

Punct început	X / Y	Punct sfârșit	X / Y	Lungime segment (** (m)
3	567.203,622 399.509,477	4	567.203,661 399.511,646	2.169
4	567.203,661 399.511,646	5	567.203,589 399.513,645	2.0
5	567.203,589 399.513,645	6	567.204,913 399.516,558	3.2
6	567.204,913 399.516,558	7	567.207,189 399.520,037	4.157
7	567.207,189 399.520,037	8	567.205,07 399.520,727	2.229
8	567.205,07 399.520,727	9	567.198,166 399.515,134	8.885
9	567.198,166 399.515,134	10	567.194,083 399.511,273	5.619
10	567.194,083 399.511,273	11	567.188,468 399.505,369	8.148
11	567.188,468 399.505,369	12	567.186,351 399.501,518	4.394
12	567.186,351 399.501,518	13	567.201,002 399.494,559	16.22
13	567.201,002 399.494,559	14	567.201,281 399.494,558	0.279
14	567.201,281 399.494,558	1	567.201,726 399.496,762	2.248

** Lungimile segmentelor sunt determinate în planul de proiecție Stereo 70 și sunt rotunjite la 1 milimetru.

*** Distanța dintre puncte este formată din segmente cumulate ce sunt mai mici decât valoarea 1 milimetru.

**DATE DESPRE IMOBILUL NR. 5506**

Oficiul de Cadastru și Publicitate Imobiliară PRAHOVA
Biroul de Cadastru și Publicitate Imobiliară Câmpina

A. Partea I. Descrierea imobilului

TEREN Intravilan

Adresa: Loc. Scorteni, Jud. Prahova

Nr. Crt	Nr cadastral Nr. topografic	Suprafața* (mp)	Observații / Referințe
A1		596	Sector cadastral:33 Teren imprejmuit;

B. Partea II. Proprietari și acte

Inscrieri privitoare la dreptul de proprietate și alte drepturi reale		Referințe
/		
Act Administrativ nr. 7, din 13/03/1996 emis de Parlamentul României (lege);		
B1	Inscrierea provizorie, drept de PROPRIETATE, dobandit prin Lege, cota actuala 1/1 1) NEIDENTIFICAT NEIDENTIFICAT	A1
B2	Se noteaza faptul ca imobilul are proprietar neidentificat.	A1

C. Partea III. SARCINI .

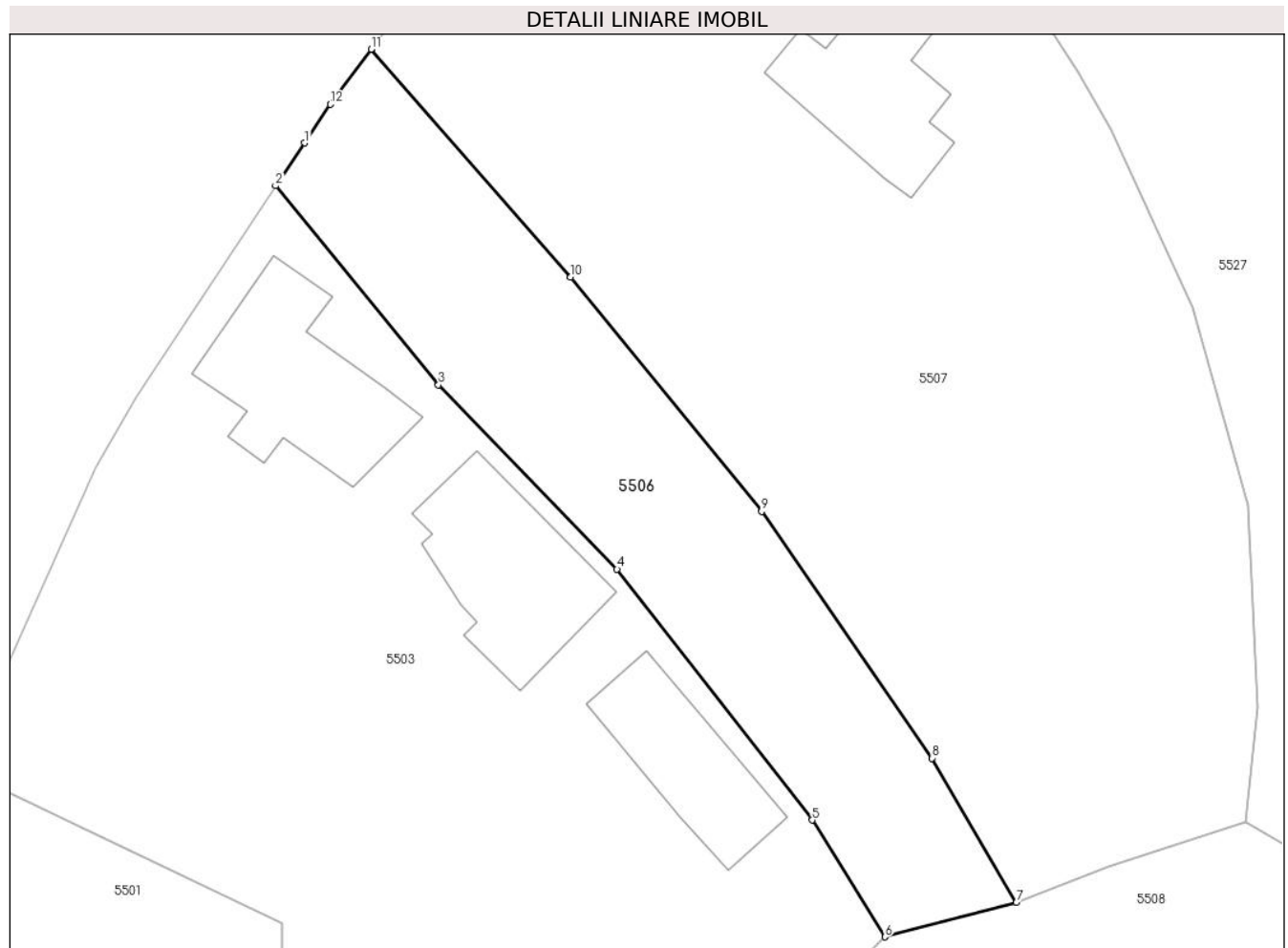
Inscrieri privind dezmembramintele dreptului de proprietate, drepturi reale de garanție și sarcini	Referințe
NU SUNT	

Anexa Nr. 1 La Partea I

Teren

Nr cadastral	Suprafața (mp)*	Observații / Referințe
	596	

* Suprafața este determinată în planul de proiecție Stereo 70.



Date referitoare la teren

Crt	Categorie folosință	Intravilan	Suprafața (mp)	Tarla	Parcelă	Nr. topo	Observații / Referințe
1	arabil	DA	596	25	976	-	

Lungime Segmente

1) Valorile lungimilor segmentelor sunt obținute din proiecție în plan.

Punct început	X / Y	Punct sfârșit	X / Y	Lungime segment (** (m)
1	567.177,338 399.610,515	2	567.175,542 399.607,864	3.202
2	567.175,542 399.607,864	3	567.185,647 399.595,511	15.96
3	567.185,647 399.595,511	4	567.196,737 399.584,088	15.921
4	567.196,737 399.584,088	5	567.208,853 399.568,53	19.719
5	567.208,853 399.568,53	6	567.213,368 399.561,289	8.533

Punct început	X / Y	Punct sfârșit	X / Y	Lungime segment (** (m)
6	567.213,368 399.561,289	7	567.221,517 399.563,417	8.422
7	567.221,517 399.563,417	8	567.216,301 399.572,369	10.361
8	567.216,301 399.572,369	9	567.205,717 399.587,665	18.601
9	567.205,717 399.587,665	10	567.193,861 399.602,211	18.766
10	567.193,861 399.602,211	11	567.181,47 399.616,322	18.779
11	567.181,47 399.616,322	12	567.178,937 399.612,915	4.245
12	567.178,937 399.612,915	1	567.177,338 399.610,515	2.884

** Lungimile segmentelor sunt determinate în planul de proiecție Stereo 70 și sunt rotunjite la 1 milimetru.

*** Distanța dintre puncte este formată din segmente cumulate ce sunt mai mici decât valoarea 1 milimetru.

**DATE DESPRE IMOBILUL NR. 5507**

Oficiul de Cadastru și Publicitate Imobiliară PRAHOVA
Biroul de Cadastru și Publicitate Imobiliară Câmpina

A. Partea I. Descrierea imobilului

TEREN Intravilan

Adresa: Loc. Scorteni, Str Transformatorului, Nr. 6, Jud. Prahova

Nr. Crt	Nr cadastral Nr. topografic	Suprafața* (mp)	Observații / Referințe
A1	21728	Din acte: 2.200 Masurata: 2.199	Sector cadastral:33 Teren imprejmuit;

Construcții

Crt	Nr cadastral Nr. topografic	Adresa	Observații / Referințe
A1.1	21728-C1	Loc. Scorteni, Str Transformatorului, Nr. 6, Jud. Prahova	Nr. niveluri:1; S. construita la sol:143 mp; Locuinta C1-parter
A1.2	21728-C2	Loc. Scorteni, Str Transformatorului, Nr. 6, Jud. Prahova	Nr. niveluri:1; S. construita la sol:81 mp; Anexa C2 (garaj+magazie)

B. Partea II. Proprietari și acte

Inscrieri privitoare la dreptul de proprietate și alte drepturi reale		Referințe
5928 / 02/03/2018		
Act Notarial nr. 455, din 01/03/2018 emis de NP Musat Roxana Andreea;		
B3	Intabulare, drept de PROPRIETATE, dobandit prin Conventie, cota actuala 1/2 1) BARBU LILIANA , pentru nuda proprietate	A1, A1.1, A1.2
B4	Intabulare, drept de PROPRIETATE, dobandit prin Conventie, cota actuala 1/2 1) IVAN EMILIA , pentru nuda proprietate	A1, A1.1, A1.2

C. Partea III. SARCINI

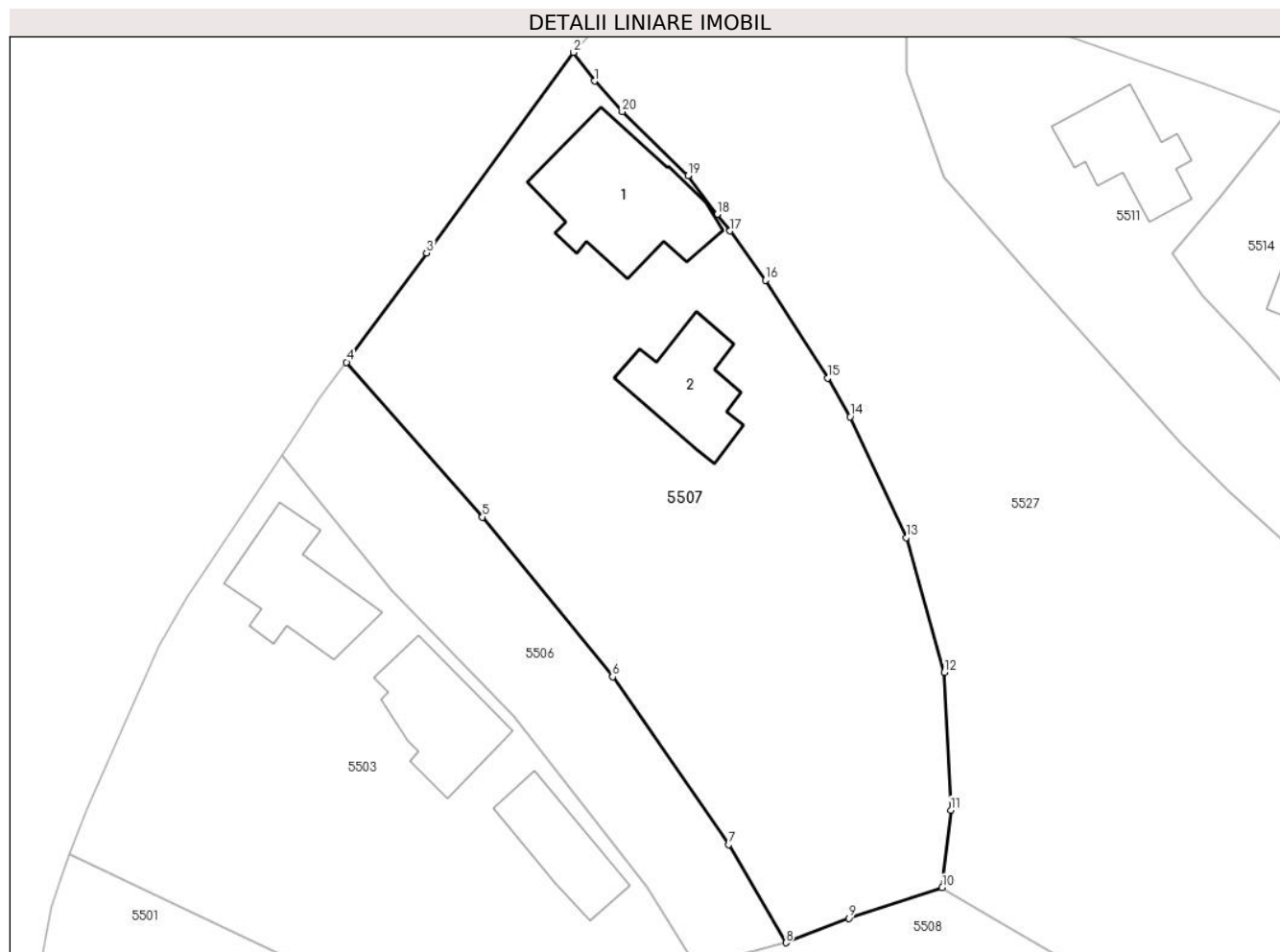
Inscrieri privind dezmembramintele dreptului de proprietate, drepturi reale de garanție și sarcini		Referințe
5928 / 02/03/2018		
Act Notarial nr. 455, din 01/03/2018 emis de NP Musat Roxana Andreea;		
C1	Intabulare, drept de UZUFRUCT VIAGER, dobandit prin Conventie, cota actuala 1/1, cota initiala 1/1 1) DINU GEORGE 2) DINU ELENA	A1, A1.1, A1.2

Anexa Nr. 1 La Partea I

Teren

Nr cadastral	Suprafața (mp)*	Observații / Referințe
21728	Din acte: 2.200 Masurata: 2.199	

* Suprafața este determinată în planul de proiecție Stereo 70.



Date referitoare la teren

Crt	Categorie folosință	Intra vilan	Suprafața (mp)	Tarla	Parcelă	Nr. topo	Observații / Referințe
1	curți constructii	DA	620	25	954	-	
2	arabil	DA	1.579	25	974	-	

Date referitoare la construcții

Crt	Număr	Destinație construcție	Supraf. (mp)	Situație juridică	Observații / Referințe
A1.1	21728-C1	construcții de locuințe	143	Cu acte	Nr. niveluri:1; S. construita la sol:143 mp; Locuinta C1-parter
A1.2	21728-C2	construcții anexa	81	Cu acte	Nr. niveluri:1; S. construita la sol:81 mp; Anexa C2 (garaj+magazie)

Lungime Segmente

1) Valorile lungimilor segmentelor sunt obținute din proiecție în plan.

Punct început	X / Y	Punct sfârșit	X / Y	Lungime segment (** (m)
1	567.204,073 399.641,949	2	567.202,155 399.644,559	3.239
2	567.202,155 399.644,559	3	567.188,77 399.626,291	22.647

Punct început	X / Y	Punct sfârșit	X / Y	Lungime segment (** (m)
3	567.188,77 399.626,291	4	567.181,47 399.616,322	12.356
4	567.181,47 399.616,322	5	567.193,861 399.602,211	18.779
5	567.193,861 399.602,211	6	567.205,717 399.587,665	18.766
6	567.205,717 399.587,665	7	567.216,301 399.572,369	18.601
7	567.216,301 399.572,369	8	567.221,517 399.563,417	10.361
8	567.221,517 399.563,417	9	567.227,248 399.565,652	6.151
9	567.227,248 399.565,652	10	567.235,75 399.568,436	8.946
10	567.235,75 399.568,436	11	567.236,538 399.575,508	7.116
11	567.236,538 399.575,508	12	567.235,941 399.588,063	12.569
12	567.235,941 399.588,063	13	567.232,48 399.600,343	12.758
13	567.232,48 399.600,343	14	567.227,367 399.611,343	12.13
14	567.227,367 399.611,343	15	567.225,342 399.614,89	4.084
15	567.225,342 399.614,89	16	567.219,654 399.623,788	10.561
16	567.219,654 399.623,788	17	567.216,405 399.628,275	5.54
17	567.216,405 399.628,275	18	567.215,264 399.629,812	1.914
18	567.215,264 399.629,812	19	567.212,592 399.633,324	4.413
19	567.212,592 399.633,324	20	567.206,582 399.639,161	8.378
20	567.206,582 399.639,161	1	567.204,073 399.641,949	3.751

** Lungimile segmentelor sunt determinate în planul de proiecție Stereo 70 și sunt rotunjite la 1 milimetru.

*** Distanța dintre puncte este formată din segmente cumulate ce sunt mai mici decât valoarea 1 milimetru.

**DATE DESPRE IMOBILUL NR. 5508**

Oficiul de Cadastru și Publicitate Imobiliară PRAHOVA
Biroul de Cadastru și Publicitate Imobiliară Câmpina

A. Partea I. Descrierea imobilului

TEREN Intravilan

Adresa: Loc. Scorteni, Str Unirii, Nr. 25, Jud. Prahova

Nr. Crt	Nr cadastral Nr. topografic	Suprafața* (mp)	Observații / Referințe
A1	23453	Din acte: 1.800 Masurata: 2.070	Sector cadastral:33 Teren imprejmuit;

Construcții

Crt	Nr cadastral Nr. topografic	Adresa	Observații / Referințe
A1.1	23453-C1	Loc. Scorteni, Str Unirii, Nr. 25, Jud. Prahova	Nr. niveluri:2; S. construita la sol:76 mp; Locuinta (Beci+P) cu Sc beci = 16.00 mp, Sc parter = 76.00 mp (din care Sc terasa acoperita = 1.40 mp), Sc desf. Locuinta (Beci+P) = 92.00 mp. Anul de construire este 1945, fundatie din piatra, pereti din lemn si acoperis din tigla.
A1.2	23453-C2	Loc. Scorteni, Str Unirii, Nr. 25, Jud. Prahova	Nr. niveluri:1; S. construita la sol:53 mp; Anexa (P) cu Sc parter = 53.00 mp. Anul de construire este 1945, fundatie din piatra, pereti din paianta si acoperis din tigla.

B. Partea II. Proprietari și acte

Inscrieri privitoare la dreptul de proprietate și alte drepturi reale	Referințe
40659 / 13/10/2021	
Act Notarial nr. 3095, din 12/10/2021 emis de Ivan Mihaela;	
B3	A1, A1.1, A1.2
Intabulare, drept de PROPRIETATE, dobandit prin Conventie, cota actuala 1/1 1) MARCULESCU STELIAN-VALENTIN	

C. Partea III. SARCINI .

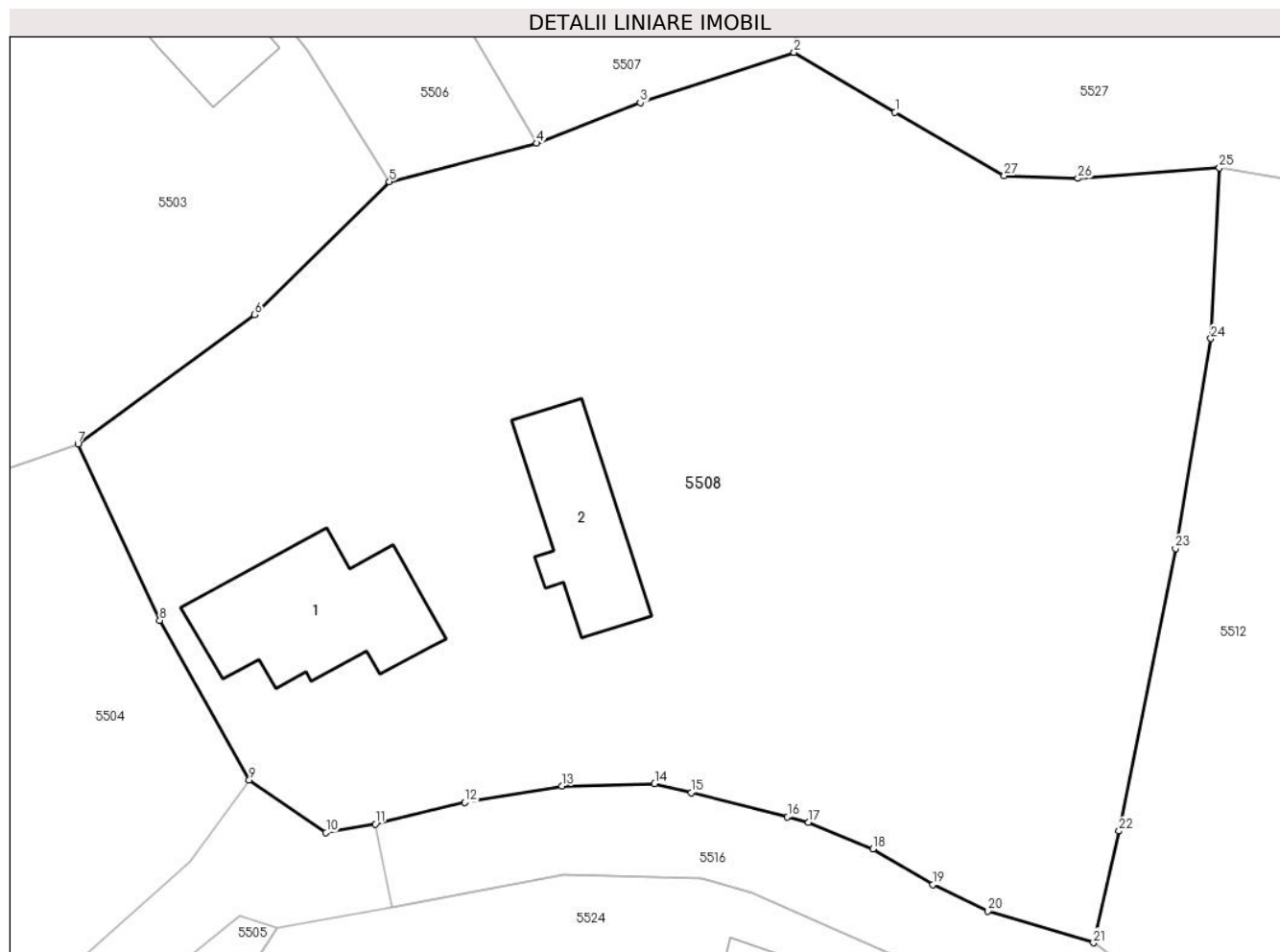
Inscrieri privind dezmembramintele dreptului de proprietate, drepturi reale de garanție și sarcini	Referințe
NU SUNT	

Anexa Nr. 1 La Partea I

Teren

Nr cadastral	Suprafața (mp)*	Observații / Referințe
23453	Din acte: 1.800 Masurata: 2.070	

* Suprafața este determinată în planul de proiecție Stereo 70.



Date referitoare la teren

Crt	Categorie folosință	Intra vilan	Suprafața (mp)	Tarla	Parcelă	Nr. topo	Observații / Referințe
1	curți constructii	DA	533	25	978,984,985	-	
2	faneata	DA	1.537	25	978,984,985	-	

Date referitoare la construcții

Crt	Număr	Destinație construcție	Supraf. (mp)	Situație juridică	Observații / Referințe
A1.1	23453-C1	construcții de locuințe	76	Cu acte	Nr. niveluri:2; S. construita la sol:76 mp; Locuinta (Beci+P) cu Sc beci = 16.00 mp, Sc parter = 76.00 mp (din care Sc terasa acoperita = 1.40 mp), Sc desf. Locuinta (Beci+P) = 92.00 mp. Anul de construire este 1945, fundatie din piatra, pereti din lemn si acoperis din tigla.
A1.2	23453-C2	construcții anexa	53	Cu acte	Nr. niveluri:1; S. construita la sol:53 mp; Anexa (P) cu Sc parter = 53.00 mp. Anul de construire este 1945, fundatie din piatra, pereti din paianta si acoperis din tigla.

Lungime Segmente

1) Valorile lungimilor segmentelor sunt obținute din proiecție în plan.

Punct început	X / Y	Punct sfârșit	X / Y	Lungime segment (** (m)
1	567.241,332 399.565,127	2	567.235,75 399.568,436	6.489
3	567.227,248 399.565,652	4	567.221,517 399.563,417	6.151
5	567.213,368 399.561,289	6	567.205,914 399.553,939	10.468
7	567.196,151 399.546,779	8	567.200,68 399.537,038	10.742
9	567.205,624 399.528,198	10	567.209,872 399.525,313	5.135
11	567.212,606 399.525,769	12	567.217,541 399.526,967	5.078
13	567.222,921 399.527,877	14	567.228,041 399.528,016	5.122
15	567.230,069 399.527,505	16	567.235,384 399.526,167	5.481
17	567.236,541 399.525,876	18	567.240,105 399.524,406	3.856
19	567.243,411 399.522,419	20	567.246,455 399.520,957	3.377
21	567.252,309 399.519,211	22	567.253,714 399.525,388	6.335
23	567.256,841 399.541,014	24	567.258,796 399.552,611	11.761
25	567.259,269 399.562,048	26	567.251,442 399.561,474	7.848
27	567.247,374 399.561,619	1	567.241,332 399.565,127	6.987

Punct început	X / Y	Punct sfârșit	X / Y	Lungime segment (** (m)
2	567.235,75 399.568,436	3	567.227,248 399.565,652	8.946
4	567.221,517 399.563,417	5	567.213,368 399.561,289	8.422
6	567.205,914 399.553,939	7	567.196,151 399.546,779	12.107
8	567.200,68 399.537,038	9	567.205,624 399.528,198	10.129
10	567.209,872 399.525,313	11	567.212,606 399.525,769	2.772
12	567.217,541 399.526,967	13	567.222,921 399.527,877	5.456
14	567.228,041 399.528,016	15	567.230,069 399.527,505	2.091
16	567.235,384 399.526,167	17	567.236,541 399.525,876	1.193
18	567.240,105 399.524,406	19	567.243,411 399.522,419	3.857
20	567.246,455 399.520,957	21	567.252,309 399.519,211	6.109
22	567.253,714 399.525,388	23	567.256,841 399.541,014	15.936
24	567.258,796 399.552,611	25	567.259,269 399.562,048	9.449
26	567.251,442 399.561,474	27	567.247,374 399.561,619	4.071

** Lungimile segmentelor sunt determinate în planul de proiecție Stereo 70 și sunt rotunjite la 1 milimetru.

*** Distanța dintre puncte este formată din segmente cumulate ce sunt mai mici decât valoarea 1 milimetru.

**DATE DESPRE IMOBILUL NR. 5509**

Oficiul de Cadastru și Publicitate Imobiliară PRAHOVA
Biroul de Cadastru și Publicitate Imobiliară Câmpina

A. Partea I. Descrierea imobilului

TEREN Intravilan

Adresa: Loc. Scorteni, Jud. Prahova

Nr. Crt	Nr cadastral Nr. topografic	Suprafața* (mp)	Observații / Referințe
A1		397	Sector cadastral:33 Teren imprejmuit;

B. Partea II. Proprietari și acte

Inscrieri privitoare la dreptul de proprietate și alte drepturi reale		Referințe
/		
Act Administrativ nr. 7, din 13/03/1996 emis de Parlamentul Românei (lege);		
B1	Inscrierea provizorie, drept de PROPRIETATE, dobandit prin Lege, cota actuala 1/1 1) NEIDENTIFICAT NEIDENTIFICAT	A1
B2	Se noteaza faptul ca imobilul are proprietar neidentificat.	A1

C. Partea III. SARCINI .

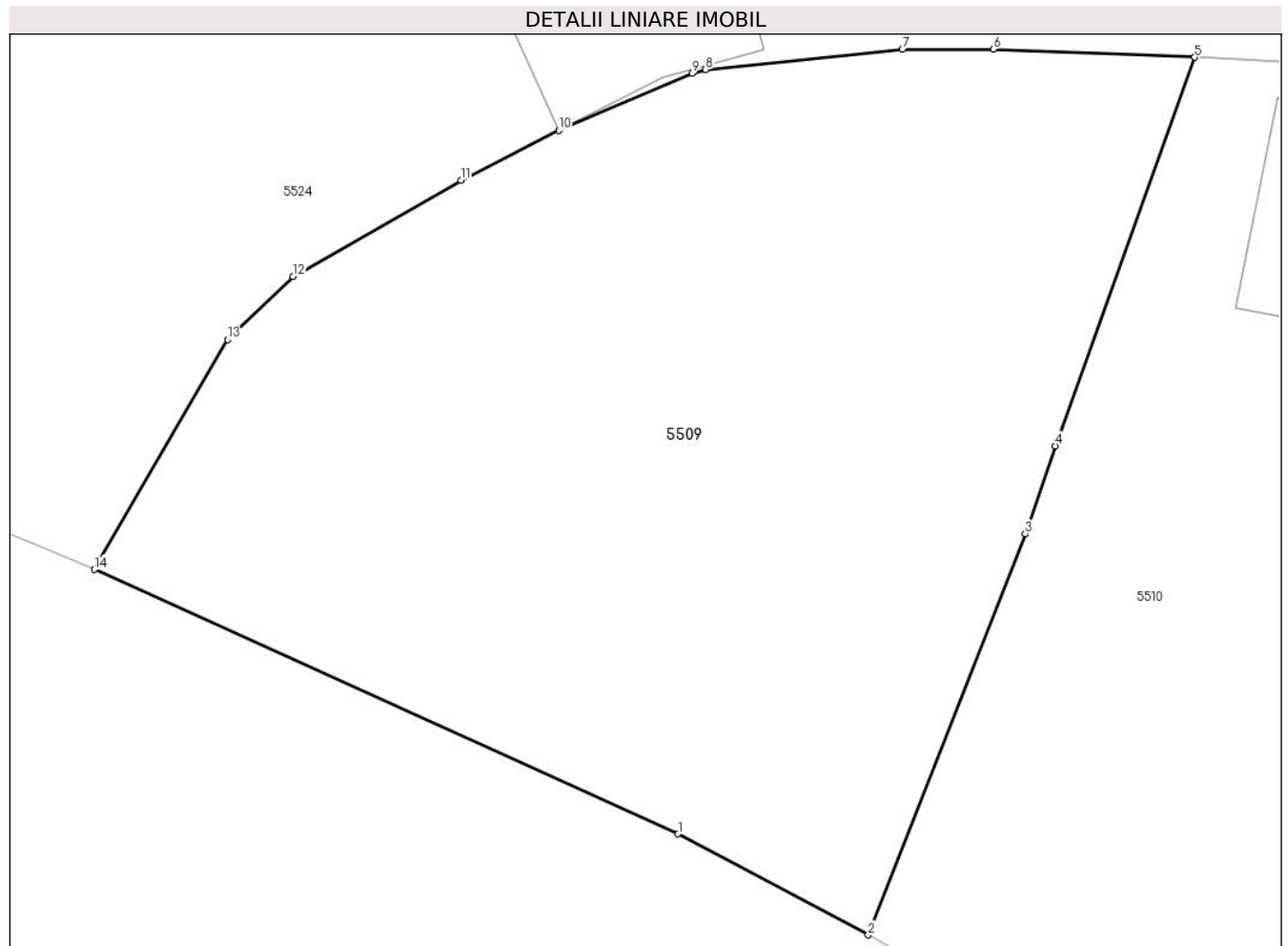
Inscrieri privind dezmembramintele dreptului de proprietate, drepturi reale de garanție și sarcini	Referințe
NU SUNT	

Anexa Nr. 1 La Partea I

Teren

Nr cadastral	Suprafața (mp)*	Observații / Referințe
	397	

* Suprafața este determinată în planul de proiecție Stereo 70.



Date referitoare la teren

Crt	Categorie folosință	Intravilan	Suprafața (mp)	Tarla	Parcelă	Nr. topo	Observații / Referințe
1	curți constructii	DA	397	25	996	-	

Lungime Segmente

1) Valorile lungimilor segmentelor sunt obținute din proiecție în plan.

Punct început	X / Y	Punct sfârșit	X / Y	Lungime segment (** (m)
1	567.234,207 399.479,455	2	567.239,245 399.476,788	5.7
2	567.239,245 399.476,788	3	567.243,396 399.487,385	11.381
3	567.243,396 399.487,385	4	567.244,19 399.489,714	2.461
4	567.244,19 399.489,714	5	567.247,887 399.499,989	10.92
5	567.247,887 399.499,989	6	567.242,551 399.500,202	5.34

Punct început	X / Y	Punct sfârșit	X / Y	Lungime segment (** (m)
6	567.242,551 399.500,202	7	567.240,149 399.500,193	2.402
7	567.240,149 399.500,193	8	567.234,94 399.499,663	5.236
8	567.234,94 399.499,663	9	567.234,579 399.499,559	0.376
9	567.234,579 399.499,559	10	567.231,051 399.498,056	3.835
10	567.231,051 399.498,056	11	567.228,46 399.496,741	2.906
11	567.228,46 399.496,741	12	567.224,013 399.494,195	5.124
12	567.224,013 399.494,195	13	567.222,285 399.492,524	2.404
13	567.222,285 399.492,524	14	567.218,753 399.486,446	7.03
14	567.218,753 399.486,446	1	567.234,207 399.479,455	16.961

** Lungimile segmentelor sunt determinate în planul de proiecție Stereo 70 și sunt rotunjite la 1 milimetru.

*** Distanța dintre puncte este formată din segmente cumulate ce sunt mai mici decât valoarea 1 milimetru.

**DATE DESPRE IMOBILUL NR. 5510**

Oficiul de Cadastru și Publicitate Imobiliară PRAHOVA
Biroul de Cadastru și Publicitate Imobiliară Câmpina

A. Partea I. Descrierea imobilului

TEREN Intravilan

Nr. CF vechi:831
Nr. cadastral vechi:479

Adresa: Loc. Scorteni, Str Unirii, Nr. 33, Jud. Prahova

Nr. Crt	Nr cadastral Nr. topografic	Suprafața* (mp)	Observații / Referințe
A1	20134	Din acte: 550 Masurata: 638	Sector cadastral:33 Teren imprejmuit;

Construcții

Crt	Nr cadastral Nr. topografic	Adresa	Observații / Referințe
A1.1	20134-C1	Loc. Scorteni, Str Unirii, Nr. 33, Jud. Prahova	Nr. niveluri:1; S. construita la sol:86 mp; C1-locuinta - Sc=86 mp

B. Partea II. Proprietari și acte

Inscrieri privitoare la dreptul de proprietate și alte drepturi reale		Referințe
8729 / 02/04/2018		
Act Notarial nr. 1644, din 30/03/2018 emis de NP Pop Mihaela Cristina;		
B4	Intabulare, drept de PROPRIETATE, dobandit prin Conventie, cota actuala 1/1 1) LITARCZEK ROBERT-IAN-LUP 2) LITARCZEK STEFANIA OLGUTA	A1, A1.1

C. Partea III. SARCINI

Inscrieri privind dezmembramintele dreptului de proprietate, drepturi reale de garanție și sarcini		Referințe
9069 / 04/06/2013		
Act Notarial nr. 3774, din 18/12/2012 emis de POP MIHAELA CRISTINA (sentinta civila nr. 2030/07.09.2011 Judecatoria Campina);		
C2	se radiaza litigiul de sub C1, in baza declaratiei aut.nr. 3774/18.12.2012 data la NP Pop Mihaela Cristina si a sentintei civile nr. 2030/07.09.2011 pronuntata de Judecatoria Campina	A1, A1.1
8729 / 02/04/2018		
Act Notarial nr. 1644, din 30/03/2018 emis de NP Pop Mihaela Cristina;		
C4	se radiaza dreptul de uzufruct viager si interdictia de instrainare pana la implinirea varstei de 21 de ani a donatarului de sub C3, B3, in baza c.v.c aut nr 1644/30.03.2018 NP Pop Mihaela Cristina	A1, A1.1

Anexa Nr. 1 La Partea I

Teren

Nr cadastral	Suprafața (mp)*	Observații / Referințe
20134	Din acte: 550 Masurata: 638	

* Suprafața este determinată în planul de proiecție Stereo 70.



Date referitoare la teren

Crt	Categorie folosință	Intra vilan	Suprafața (mp)	Tarla	Parcelă	Nr. topo	Observații / Referințe
1	curți constructii	DA	638	-	-	-	

Date referitoare la construcții

Crt	Număr	Destinație construcție	Supraf. (mp)	Situație juridică	Observații / Referințe
A1.1	20134-C1	construcții de locuințe	86	Cu acte	Nr. niveluri:1; S. construita la sol:86 mp; C1-locuinta -Sc=86 mp

Lungime Segmente

1) Valorile lungimilor segmentelor sunt obținute din proiecție în plan.

Punct început	X / Y	Punct sfârșit	X / Y	Lungime segment (** (m)
1	567.249,618 399.469,917	2	567.256,402 399.463,733	9.18
2	567.256,402 399.463,733	3	567.257,755 399.470,066	6.476
3	567.257,755 399.470,066	4	567.259,337 399.484,342	14.363

Punct început	X / Y	Punct sfârșit	X / Y	Lungime segment (** (m)
4	567.259,337 399.484,342	5	567.261,421 399.484,764	2.126
5	567.261,421 399.484,764	6	567.264,31 399.485,209	2.923
6	567.264,31 399.485,209	7	567.268,589 399.485,948	4.342
7	567.268,589 399.485,948	8	567.273,612 399.487,084	5.15
8	567.273,612 399.487,084	9	567.274,096 399.492,085	5.025
9	567.274,096 399.492,085	10	567.274,623 399.495,211	3.17
10	567.274,623 399.495,211	11	567.274,834 399.495,972	0.79
11	567.274,834 399.495,972	12	567.265,097 399.497,38	9.838
12	567.265,097 399.497,38	13	567.256,472 399.498,872	8.753
13	567.256,472 399.498,872	14	567.250,749 399.499,835	5.803
14	567.250,749 399.499,835	15	567.247,887 399.499,989	2.866
15	567.247,887 399.499,989	16	567.244,19 399.489,714	10.92
16	567.244,19 399.489,714	17	567.243,396 399.487,385	2.461
17	567.243,396 399.487,385	18	567.239,245 399.476,788	11.381
18	567.239,245 399.476,788	19	567.246,829 399.472,499	8.713
19	567.246,829 399.472,499	1	567.249,618 399.469,917	3.801

** Lungimile segmentelor sunt determinate în planul de proiecție Stereo 70 și sunt rotunjite la 1 milimetru.

*** Distanța dintre puncte este formată din segmente cumulate ce sunt mai mici decât valoarea 1 milimetru.

**DATE DESPRE IMOBILUL NR. 5511**

Oficiul de Cadastru și Publicitate Imobiliară PRAHOVA
Biroul de Cadastru și Publicitate Imobiliară Câmpina

A. Partea I. Descrierea imobilului

TEREN Intravilan

Nr. CF vechi:477(e:477)

Nr. cadastral vechi:627

Adresa: Loc. Scorteni, Str Transformatorului, Nr. 14, Jud. Prahova

Nr. Crt	Nr cadastral Nr. topografic	Suprafața* (mp)	Observații / Referințe
A1	20020	Din acte: 1.000 Masurata: 1.020	Sector cadastral:33 Teren imprejmuit;

Construcții

Crt	Nr cadastral Nr. topografic	Adresa	Observații / Referințe
A1.1	20020-C1	Loc. Scorteni, Str Transformatorului, Nr. 14, Jud. Prahova	Nr. niveluri:1; S. construita la sol:79 mp; C1-locuinta-Sc=79 mp ,Su=66,12 mp

B. Partea II. Proprietari și acte

Inscrieri privitoare la dreptul de proprietate și alte drepturi reale		Referințe
70 / 03/01/2007		
Act Notarial nr. 2859, din 19/12/2006 emis de NP DAN OLIVIU VASILICA;		
B2	Intabulare, drept de PROPRIETATEcumparare ca bun comun, dobandit prin Conventie, cota actuala 1/1 1) SANDULACHE LAURENTIU CONSTANTIN 2) SANDULACHE MIHAELA	A1, A1.1

C. Partea III. SARCINI .

Inscrieri privind dezmembramintele dreptului de proprietate, drepturi reale de garanție și sarcini	Referințe
NU SUNT	

Anexa Nr. 1 La Partea I

Teren

Nr cadastral	Suprafața (mp)*	Observații / Referințe
20020	Din acte: 1.000 Masurata: 1.020	

* Suprafața este determinată în planul de proiecție Stereo 70.



Date referitoare la teren

Crt	Categorie folosință	Intra vilan	Suprafața (mp)	Tarla	Parcelă	Nr. topo	Observații / Referințe
1	curți constructii	DA	1.020	-	-	-	

Date referitoare la construcții

Crt	Număr	Destinație construcție	Supraf. (mp)	Situație juridică	Observații / Referințe
A1.1	20020-C1	construcții de locuințe	79	Cu acte	Nr. niveluri:1; S. construita la sol:79 mp; C1-locuinta-Sc=79 mp ,Su=66,12 mp

Lungime Segmente

1) Valorile lungimilor segmentelor sunt obținute din proiecție în plan.

Punct început	X / Y	Punct sfârșit	X / Y	Lungime segment (** (m)
1	567.232,602 399.651,168	2	567.232,47 399.642,755	8.414
3	567.235,969 399.633,161	4	567.243,996 399.624,054	12.14
5	567.257,456 399.608,906	6	567.261,895 399.604,557	6.215

Punct început	X / Y	Punct sfârșit	X / Y	Lungime segment (** (m)
2	567.232,47 399.642,755	3	567.235,969 399.633,161	10.212
4	567.243,996 399.624,054	5	567.257,456 399.608,906	20.264
6	567.261,895 399.604,557	7	567.266,737 399.600,159	6.541

Punct început	X / Y	Punct sfârșit	X / Y	Lungime segment (** (m)
7	567.266,737 399.600,159	8	567.277,519 399.592,521	13.213
9	567.285,241 399.594,912	10	567.283,19 399.599,956	5.445
11	567.280,995 399.604,599	12	567.276,12 399.607,862	5.866
13	567.272,325 399.610,12	14	567.268,786 399.612,263	4.137
15	567.263,573 399.618,112	16	567.259,504 399.622,341	5.869
17	567.256,738 399.626,265	18	567.261,056 399.631,313	6.643
19	567.267,037 399.638,929	20	567.259,998 399.641,51	7.497
21	567.255,928 399.643,023	22	567.244,308 399.647,053	12.299

Punct început	X / Y	Punct sfârșit	X / Y	Lungime segment (** (m)
8	567.277,519 399.592,521	9	567.285,241 399.594,912	8.084
10	567.283,19 399.599,956	11	567.280,995 399.604,599	5.136
12	567.276,12 399.607,862	13	567.272,325 399.610,12	4.416
14	567.268,786 399.612,263	15	567.263,573 399.618,112	7.835
16	567.259,504 399.622,341	17	567.256,738 399.626,265	4.801
18	567.261,056 399.631,313	19	567.267,037 399.638,929	9.684
20	567.259,998 399.641,51	21	567.255,928 399.643,023	4.342
22	567.244,308 399.647,053	1	567.232,602 399.651,168	12.408

** Lungimile segmentelor sunt determinate în planul de proiecție Stereo 70 și sunt rotunjite la 1 milimetru.

*** Distanța dintre puncte este formată din segmente cumulate ce sunt mai mici decât valoarea 1 milimetru.

**DATE DESPRE IMOBILUL NR. 5512**

Oficiul de Cadastru și Publicitate Imobiliară PRAHOVA
Biroul de Cadastru și Publicitate Imobiliară Câmpina

A. Partea I. Descrierea imobilului

TEREN Intravilan

Adresa: Loc. Scorteni, Jud. Prahova

Nr. Crt	Nr cadastral Nr. topografic	Suprafața* (mp)	Observații / Referințe
A1		706	Sector cadastral:33 Teren imprejmuit;

B. Partea II. Proprietari și acte

Inscrieri privitoare la dreptul de proprietate și alte drepturi reale		Referințe
/		
Act Administrativ nr. 7, din 13/03/1996 emis de Parlamentul Românei (lege);		
B1	Inscrierea provizorie, drept de PROPRIETATE, dobandit prin Lege, cota actuala 1/1 1) NEIDENTIFICAT NEIDENTIFICAT	A1
B2	Se noteaza faptul ca imobilul are proprietar neidentificat.	A1

C. Partea III. SARCINI .

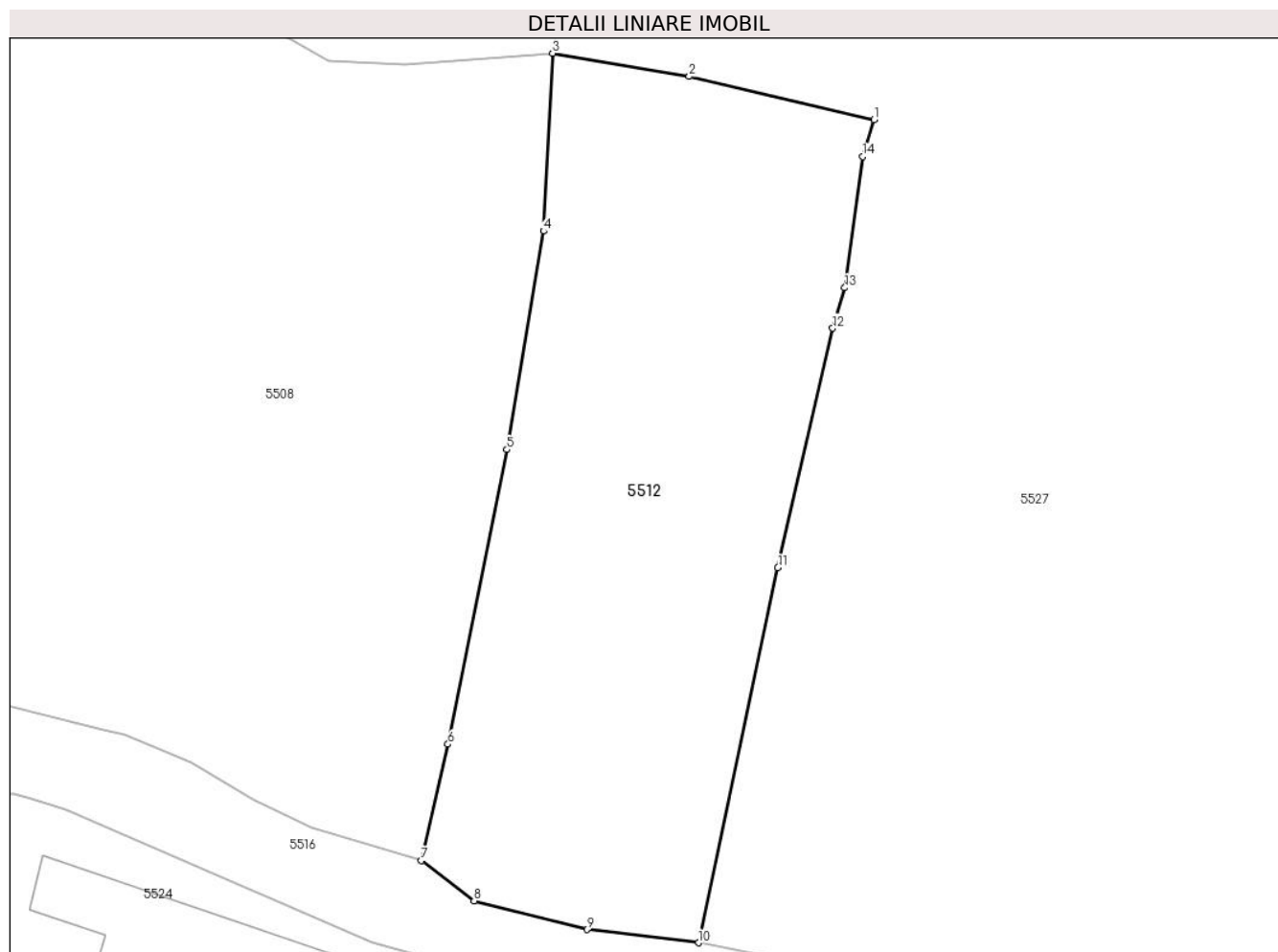
Inscrieri privind dezmembramintele dreptului de proprietate, drepturi reale de garanție și sarcini	Referințe
NU SUNT	

Anexa Nr. 1 La Partea I

Teren

Nr cadastral	Suprafața (mp)*	Observații / Referințe
	706	

* Suprafața este determinată în planul de proiecție Stereo 70.



Date referitoare la teren

Crt	Categorie folosință	Intravilan	Suprafața (mp)	Tarla	Parcelă	Nr. topo	Observații / Referințe
1	arabil	DA	706	25	986	-	

Lungime Segmente

1) Valorile lungimilor segmentelor sunt obținute din proiecție în plan.

Punct început	X / Y	Punct sfârșit	X / Y	Lungime segment (** (m)
1	567.276,327 399.558,519	2	567.266,519 399.560,815	10.073
2	567.266,519 399.560,815	3	567.259,269 399.562,048	7.354
3	567.259,269 399.562,048	4	567.258,796 399.552,611	9.449
4	567.258,796 399.552,611	5	567.256,841 399.541,014	11.761
5	567.256,841 399.541,014	6	567.253,714 399.525,388	15.936

Punct început	X / Y	Punct sfârșit	X / Y	Lungime segment (** (m)
6	567.253,714 399.525,388	7	567.252,309 399.519,211	6.335
7	567.252,309 399.519,211	8	567.255,098 399.517,071	3.515
8	567.255,098 399.517,071	9	567.261,087 399.515,55	6.179
9	567.261,087 399.515,55	10	567.267,016 399.514,851	5.97
10	567.267,016 399.514,851	11	567.271,229 399.534,745	20.335
11	567.271,229 399.534,745	12	567.274,139 399.547,457	13.041
12	567.274,139 399.547,457	13	567.274,782 399.549,604	2.241
13	567.274,782 399.549,604	14	567.275,732 399.556,559	7.02
14	567.275,732 399.556,559	1	567.276,327 399.558,519	2.048

** Lungimile segmentelor sunt determinate în planul de proiecție Stereo 70 și sunt rotunjite la 1 milimetru.

*** Distanța dintre puncte este formată din segmente cumulate ce sunt mai mici decât valoarea 1 milimetru.

**DATE DESPRE IMOBILUL NR. 5513**

Oficiul de Cadastru și Publicitate Imobiliară PRAHOVA
Biroul de Cadastru și Publicitate Imobiliară Câmpina

A. Partea I. Descrierea imobilului

TEREN Intravilan

Nr. CF vechi:1513

Nr. cadastral vechi:10461

Adresa: Loc. Scorteni, Str Unirii, Jud. Prahova

Nr. Crt	Nr cadastral Nr. topografic	Suprafața* (mp)	Observații / Referințe
A1	20567	Din acte: 339 Masurata: 342	Sector cadastral:33 Teren imprejmuit;

Construcții

Crt	Nr cadastral Nr. topografic	Adresa	Observații / Referințe
A1.1	20567-C1	Loc. Scorteni, Str Unirii, Jud. Prahova	Nr. niveluri:1; S. construita la sol:50 mp; LOCUINTA
A1.2	20567-C2	Loc. Scorteni, Str Unirii, Jud. Prahova	Nr. niveluri:1; S. construita la sol:57 mp; ANEXA

B. Partea II. Proprietari și acte

Inscrieri privitoare la dreptul de proprietate și alte drepturi reale		Referințe
21842 / 18/12/2009		
Act Notarial nr. 5348, din 17/12/2009 emis de NP IVAN MIHAELA;		
B1	Intabulare, drept de PROPRIETATEcumparare ca bun comun, dobandit prin Conventie, cota actuala 1/1 1) ION ALFRED-ATANASE 2) ION MARIA-PETRUTA	A1, A1.1, A1.2

C. Partea III. SARCINI

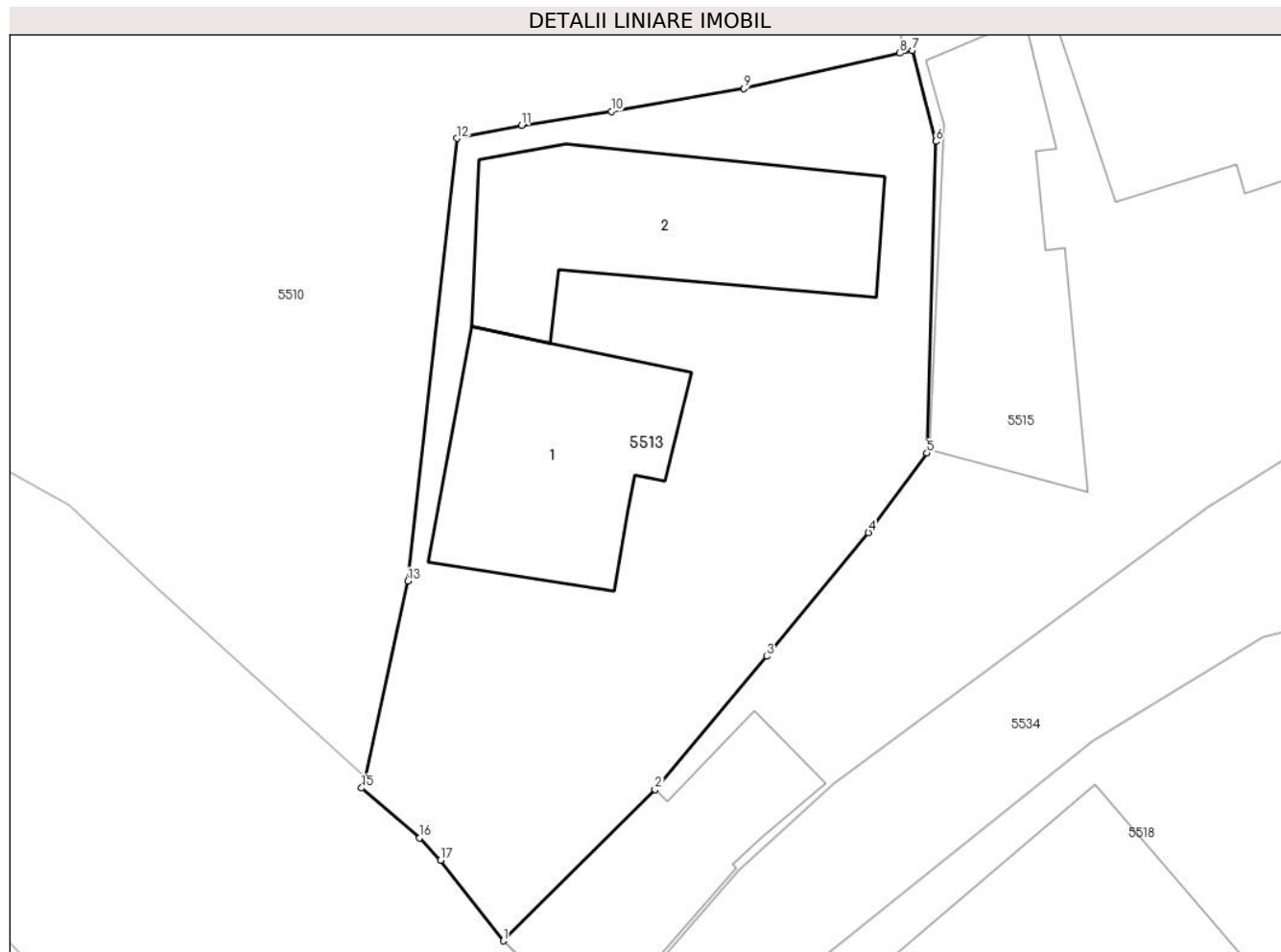
Inscrieri privind dezmembramintele dreptului de proprietate, drepturi reale de garanție și sarcini		Referințe
21842 / 18/12/2009		
Act Notarial nr. 5348, din 17/12/2009 emis de NP IVAN MIHAELA;		
C1	Intabulare, drept de IPOTECA LEGALA, Valoare:0 se noteaza obligatia de intretinere in favoarea lui , dobandit prin Conventie, cota actuala 1/1, cota initiala 1/1 1) ION MARIA	A1, A1.1, A1.2

Anexa Nr. 1 La Partea I

Teren

Nr cadastral	Suprafața (mp)*	Observații / Referințe
20567	Din acte: 339 Masurata: 342	

* Suprafața este determinată în planul de proiecție Stereo 70.



Date referitoare la teren

Crt	Categorie folosință	Intravilan	Suprafața (mp)	Tarla	Parcelă	Nr. topo	Observații / Referințe
1	curți constructii	DA	342	25	CC 998	-	

Date referitoare la construcții

Crt	Număr	Destinație construcție	Supraf. (mp)	Situație juridică	Observații / Referințe
A1.1	20567-C1	construcții de locuințe	50	Cu acte	Nr. niveluri:1; S. construita la sol:50 mp; LOCUINTA
A1.2	20567-C2	construcții anexa	57	Cu acte	Nr. niveluri:1; S. construita la sol:57 mp; ANEXA

Lungime Segmente

1) Valorile lungimilor segmentelor sunt obținute din proiecție în plan.

Punct început	X / Y	Punct sfârșit	X / Y	Lungime segment (** (m)
1	567.260,837 399.458,475	2	567.265,723 399.463,345	6.899
2	567.265,723 399.463,345	3	567.269,321 399.467,645	5.607

Punct început	X / Y	Punct sfârșit	X / Y	Lungime segment (** (m)
3	567.269,321 399.467,645	4	567.272,604 399.471,632	5.165
4	567.272,604 399.471,632	5	567.274,486 399.474,198	3.182
5	567.274,486 399.474,198	6	567.274,77 399.484,241	10.047
6	567.274,77 399.484,241	7	567.274,012 399.487,174	3.029
7	567.274,012 399.487,174	8	567.273,612 399.487,084	0.41
8	567.273,612 399.487,084	9	567.268,589 399.485,948	5.15
9	567.268,589 399.485,948	10	567.264,31 399.485,209	4.342
10	567.264,31 399.485,209	11	567.261,421 399.484,764	2.923
11	567.261,421 399.484,764	12	567.259,337 399.484,342	2.126
12	567.259,337 399.484,342	13	567.257,755 399.470,066	14.363
13	567.257,755 399.470,066	14	567.256,402 399.463,733	6.476
14	567.256,402 399.463,733	15	567.256,264 399.463,401	0.36
15	567.256,264 399.463,401	16	567.258,126 399.461,797	2.458
16	567.258,126 399.461,797	17	567.258,804 399.461,072	0.993
17	567.258,804 399.461,072	1	567.260,837 399.458,475	3.298

** Lungimile segmentelor sunt determinate în planul de proiecție Stereo 70 și sunt rotunjite la 1 milimetru.

*** Distanța dintre puncte este formată din segmente cumulate ce sunt mai mici decât valoarea 1 milimetru.

**DATE DESPRE IMOBILUL NR. 5514**

Oficiul de Cadastru și Publicitate Imobiliară PRAHOVA
Biroul de Cadastru și Publicitate Imobiliară Câmpina

A. Partea I. Descrierea imobilului

TEREN Intravilan

Adresa: Loc. Scorteni, Str Transformatorului, Nr. 14, Jud. Prahova

Nr. Crt	Nr cadastral Nr. topografic	Suprafața* (mp)	Observații / Referințe
A1	21295	Din acte: 537 Masurata: 538	Sector cadastral:33 Teren imprejmuit;

Construcții

Crt	Nr cadastral Nr. topografic	Adresa	Observații / Referințe
A1.1	21295-C1	Loc. Scorteni, Str Transformatorului, Nr. 14, Jud. Prahova	Nr. niveluri:1; S. construita la sol:80 mp; PARTER, CARAMIDA
A1.2	21295-C2	Loc. Scorteni, Str Transformatorului, Nr. 14, Jud. Prahova	Nr. niveluri:1; S. construita la sol:19 mp; PARTER, PAIANTA

B. Partea II. Proprietari și acte

Inscrieri privitoare la dreptul de proprietate și alte drepturi reale		Referințe
24003 / 08/12/2014		
Act Notarial nr. 2800, din 05/12/2014 emis de NP MUSAT ROXANA ANDREEA;		
B1	Intabulare, drept de PROPRIETATEcumparare, dobandit prin Conventie, cota actuala 1/1 1) BISERICA CRESTINA BAPTISTA GOLGOTA, CIF:11389656	A1, A1.1, A1.2

C. Partea III. SARCINI .

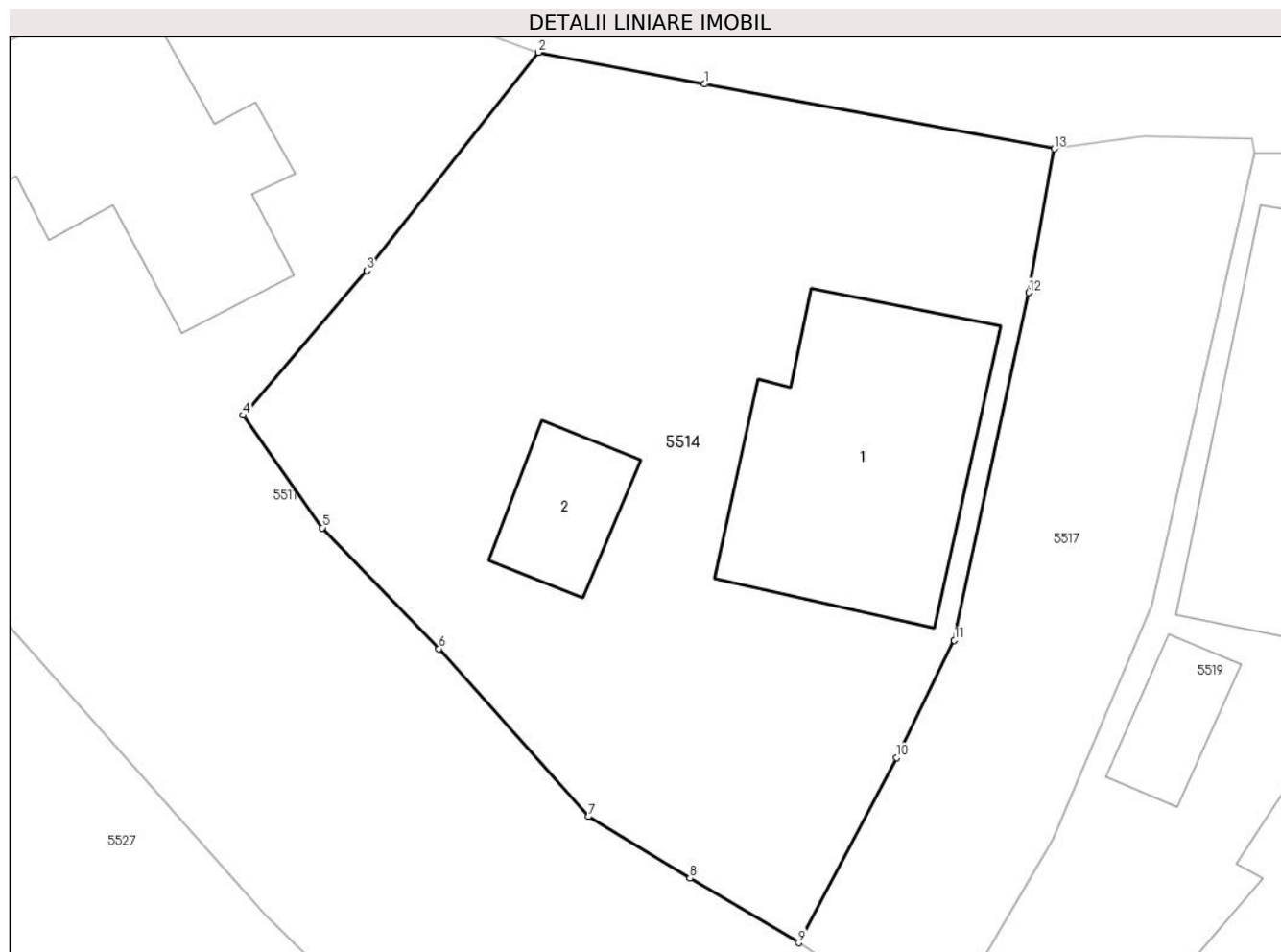
Inscrieri privind dezmembramintele dreptului de proprietate, drepturi reale de garanție și sarcini	Referințe
NU SUNT	

Anexa Nr. 1 La Partea I

Teren

Nr cadastral	Suprafața (mp)*	Observații / Referințe
21295	Din acte: 537 Masurata: 538	

* Suprafața este determinată în planul de proiecție Stereo 70.



Date referitoare la teren

Crt	Categorie folosință	Intra vilan	Suprafața (mp)	Tarla	Parcelă	Nr. topo	Observații / Referințe
1	curți constructii	DA	538	25	933	-	

Date referitoare la construcții

Crt	Număr	Destinație construcție	Supraf. (mp)	Situație juridică	Observații / Referințe
A1.1	21295-C1	construcții de locuințe	80	Cu acte	Nr. niveluri:1; S. construita la sol:80 mp; PARTER,CARAMIDA
A1.2	21295-C2	construcții anexa	19	Cu acte	Nr. niveluri:1; S. construita la sol:19 mp; PARTER, PAIANTA

Lungime Segmente

1) Valorile lungimilor segmentelor sunt obținute din proiecție în plan.

Punct început	X / Y	Punct sfârșit	X / Y	Lungime segment (** (m)
1	567.272,837 399.637,823	2	567.267,037 399.638,929	5.905
2	567.267,037 399.638,929	3	567.261,056 399.631,313	9.684

Punct început	X / Y	Punct sfârşit	X / Y	Lungime segment (** (m)
3	567.261,056 399.631,313	4	567.256,738 399.626,265	6.643
4	567.256,738 399.626,265	5	567.259,504 399.622,341	4.801
5	567.259,504 399.622,341	6	567.263,573 399.618,112	5.869
6	567.263,573 399.618,112	7	567.268,786 399.612,263	7.835
7	567.268,786 399.612,263	8	567.272,325 399.610,12	4.137
8	567.272,325 399.610,12	9	567.276,12 399.607,862	4.416
9	567.276,12 399.607,862	10	567.279,533 399.614,322	7.306
10	567.279,533 399.614,322	11	567.281,55 399.618,414	4.562
11	567.281,55 399.618,414	12	567.284,153 399.630,545	12.407
12	567.284,153 399.630,545	13	567.285,038 399.635,564	5.096
13	567.285,038 399.635,564	1	567.272,837 399.637,823	12.408

** Lungimile segmentelor sunt determinate în planul de proiecţie Stereo 70 şi sunt rotunjite la 1 milimetru.

*** Distanţa dintre puncte este formată din segmente cumulate ce sunt mai mici decât valoarea 1 milimetru.

**DATE DESPRE IMOBILUL NR. 5515**

Oficiul de Cadastru și Publicitate Imobiliară PRAHOVA
Biroul de Cadastru și Publicitate Imobiliară Câmpina

A. Partea I. Descrierea imobilului

TEREN Intravilan

Adresa: Loc. Scorteni, Str Unirii, Nr. 37, Jud. Prahova

Nr. Crt	Nr cadastral Nr. topografic	Suprafața* (mp)	Observații / Referințe
A1		Din acte: 460 Masurata: 527	Sector cadastral:33 Teren imprejmuit;

Construcții

Crt	Nr cadastral Nr. topografic	Adresa	Observații / Referințe
A1.1		Loc. Scorteni, Str Unirii, Nr. 37, Jud. Prahova	Nr. niveluri:1; S. construita la sol:83 mp; Locuinta (P).
A1.2		Loc. Scorteni, Str Unirii, Nr. 37, Jud. Prahova	Nr. niveluri:1; S. construita la sol:55 mp; Locuinta (P).
A1.3		Loc. Scorteni, Str Unirii, Nr. 37, Jud. Prahova	Nr. niveluri:1; S. construita la sol:22 mp; Anexa (P).
A1.4		Loc. Scorteni, Str Unirii, Nr. 37, Jud. Prahova	Nr. niveluri:1; S. construita la sol:15 mp; Anexa (P).
A1.5		Loc. Scorteni, Str Unirii, Nr. 37, Jud. Prahova	Nr. niveluri:1; S. construita la sol:39 mp; Magazin

B. Partea II. Proprietari și acte

Inscrieri privitoare la dreptul de proprietate și alte drepturi reale		Referințe
/		
Act Notarial nr. 1114, din 15/02/1995 emis de NOTARIATUL DE STAT LOCAL CAMPINA (contract de vanzare-cumparare);		
B1	Intabulare, drept de PROPRIETATE, dobandit prin Conventie, cota actuala 1/1 1) BUCURA MARIN 2) BUCURA BOMBONICA-DOMNICA	A1, A1.1, A1.2, A1.3, A1.4, A1.5

C. Partea III. SARCINI .

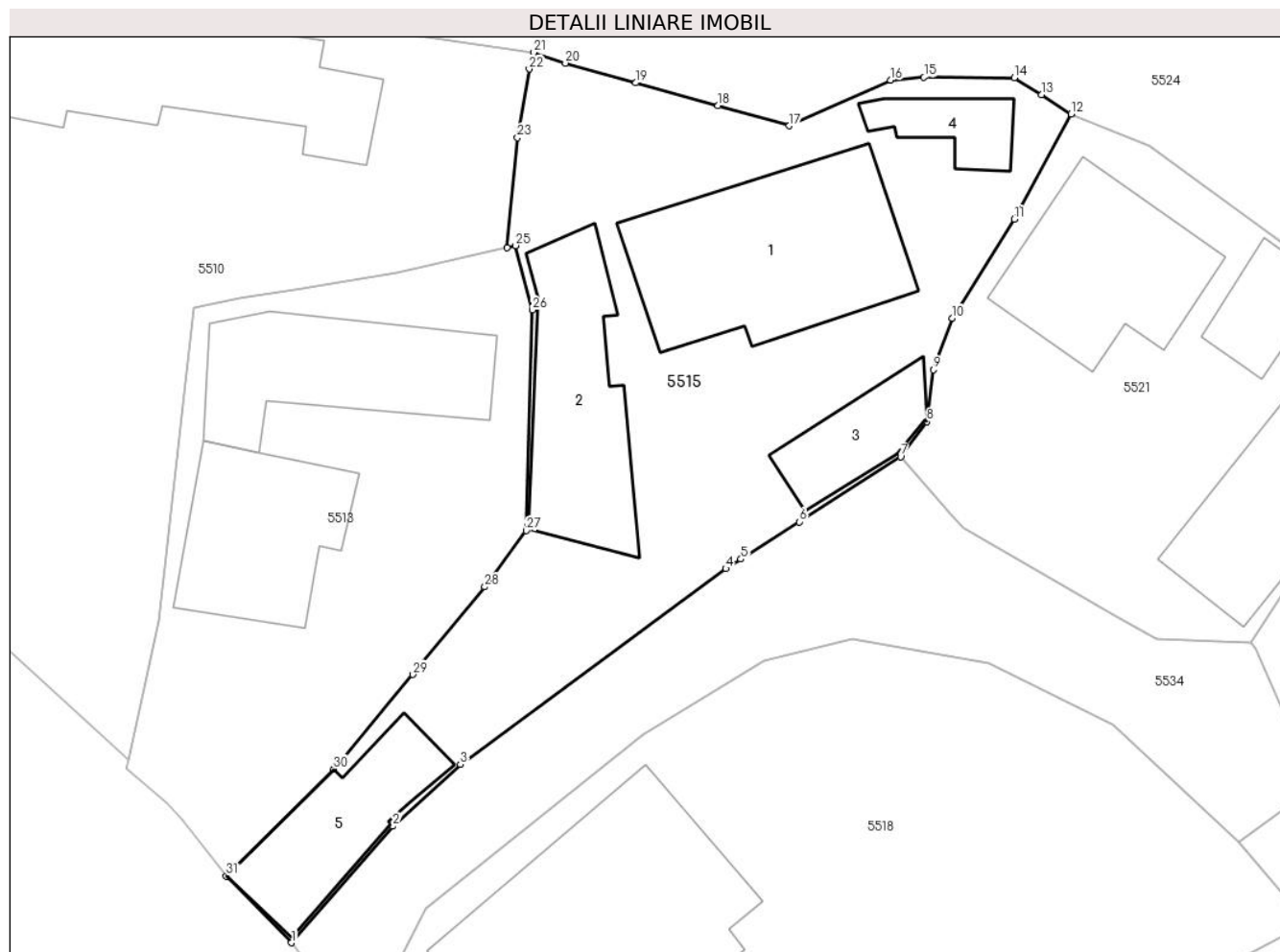
Inscrieri privind dezmembramintele dreptului de proprietate, drepturi reale de garanție și sarcini	Referințe
NU SUNT	

Anexa Nr. 1 La Partea I

Teren

Nr cadastral	Suprafața (mp)*	Observații / Referințe
	Din acte: 460 Masurata: 527	

* Suprafața este determinată în planul de proiecție Stereo 70.



Date referitoare la teren

Crt	Categorie folosință	Intra vilan	Suprafața (mp)	Tarla	Parcelă	Nr. topo	Observații / Referințe
1	curți constructii	DA	527	25	-	-	

Date referitoare la construcții

Crt	Număr	Destinație construcție	Supraf. (mp)	Situație juridică	Observații / Referințe
A1.1		construcții de locuințe	83	Cu acte	Nr. niveluri:1; S. construita la sol:83 mp; Locuinta (P).
A1.2		construcții de locuințe	55	Cu acte	Nr. niveluri:1; S. construita la sol:55 mp; Locuinta (P).
A1.3		construcții anexa	22	Cu acte	Nr. niveluri:1; S. construita la sol:22 mp; Anexa (P).
A1.4		construcții anexa	15	Cu acte	Nr. niveluri:1; S. construita la sol:15 mp; Anexa (P).
A1.5		construcții administrative și social culturale	39	Cu acte	Nr. niveluri:1; S. construita la sol:39 mp; Magazin

Lungime Segmente

1) Valorile lungimilor segmentelor sunt obținute din proiecție în plan.

Punct început	X / Y	Punct sfârșit	X / Y	Lungime segment (** (m))
1	567.263,797 399.455,43	2	567.268,415 399.460,737	7.035
3	567.271,483 399.463,552	4	567.283,576 399.472,462	15.021
5	567.284,268 399.472,897	6	567.286,928 399.474,595	3.156
7	567.291,541 399.477,556	8	567.292,741 399.479,15	1.995
9	567.293,025 399.481,52	10	567.293,891 399.483,864	2.499
11	567.296,71 399.488,375	12	567.299,293 399.493,167	5.444
13	567.297,956 399.494,054	14	567.296,713 399.494,814	1.457
15	567.292,602 399.494,836	16	567.291,077 399.494,707	1.53
17	567.286,472 399.492,626	18	567.283,225 399.493,556	3.378
19	567.279,472 399.494,58	20	567.276,277 399.495,485	3.321
21	567.274,834 399.495,972	22	567.274,623 399.495,211	0.79
23	567.274,096 399.492,085	24	567.273,612 399.487,084	5.025
25	567.274,012 399.487,174	26	567.274,77 399.484,241	3.029
27	567.274,486 399.474,198	28	567.272,604 399.471,632	3.182
29	567.269,321 399.467,645	30	567.265,723 399.463,345	5.607
31	567.260,837 399.458,475	1	567.263,797 399.455,43	4.247

Punct început	X / Y	Punct sfârșit	X / Y	Lungime segment (** (m))
2	567.268,415 399.460,737	3	567.271,483 399.463,552	4.163
4	567.283,576 399.472,462	5	567.284,268 399.472,897	0.817
6	567.286,928 399.474,595	7	567.291,541 399.477,556	5.482
8	567.292,741 399.479,15	9	567.293,025 399.481,52	2.387
10	567.293,891 399.483,864	11	567.296,71 399.488,375	5.319
12	567.299,293 399.493,167	13	567.297,956 399.494,054	1.604
14	567.296,713 399.494,814	15	567.292,602 399.494,836	4.111
16	567.291,077 399.494,707	17	567.286,472 399.492,626	5.053
18	567.283,225 399.493,556	19	567.279,472 399.494,58	3.89
20	567.276,277 399.495,485	21	567.274,834 399.495,972	1.523
22	567.274,623 399.495,211	23	567.274,096 399.492,085	3.17
24	567.273,612 399.487,084	25	567.274,012 399.487,174	0.41
26	567.274,77 399.484,241	27	567.274,486 399.474,198	10.047
28	567.272,604 399.471,632	29	567.269,321 399.467,645	5.165
30	567.265,723 399.463,345	31	567.260,837 399.458,475	6.899

** Lungimile segmentelor sunt determinate în planul de proiecție Stereo 70 și sunt rotunjite la 1 milimetru.

*** Distanța dintre puncte este formată din segmente cumulate ce sunt mai mici decât valoarea 1 milimetru.

**DATE DESPRE IMOBILUL NR. 5516**

Oficiul de Cadastru și Publicitate Imobiliară PRAHOVA
Biroul de Cadastru și Publicitate Imobiliară Câmpina

A. Partea I. Descrierea imobilului

TEREN Intravilan

Adresa: Loc. Scorteni, Jud. Prahova

Nr. Crt	Nr cadastral Nr. topografic	Suprafața* (mp)	Observații / Referințe
A1		612	Sector cadastral:33 Teren imprejmuit;

B. Partea II. Proprietari și acte

Inscrieri privitoare la dreptul de proprietate și alte drepturi reale	Referințe
/	
Act Administrativ nr. 32, din 27/09/1999 emis de Consiliul Local al Com. Scorteni (Hotararea);	
B1	A1
Intabulare, drept de PROPRIETATE, dobandit prin Lege, cota actuala 1/1 1) Comuna Scorteni - domeniul public, CIF:99999999999999	

C. Partea III. SARCINI .

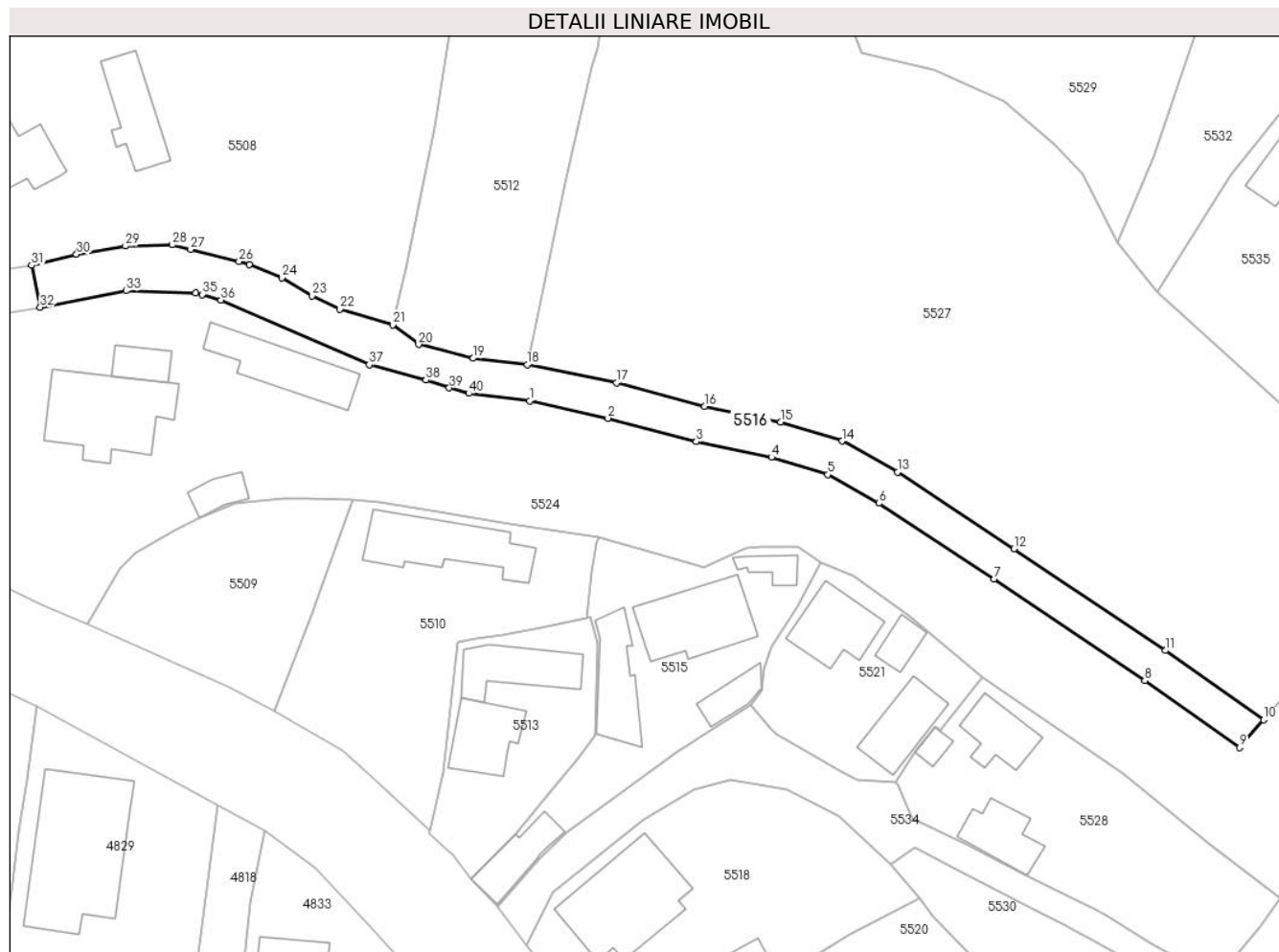
Inscrieri privind dezmembramintele dreptului de proprietate, drepturi reale de garanție și sarcini	Referințe
NU SUNT	

Anexa Nr. 1 La Partea I

Teren

Nr cadastral	Suprafața (mp)*	Observații / Referințe
	612	

* Suprafața este determinată în planul de proiecție Stereo 70.



Date referitoare la teren

Crt	Categorie folosință	Intra vilan	Suprafața (mp)	Tarla	Parcelă	Nr. topo	Observații / Referințe
1	drum	DA	612	25	-	-	

Lungime Segmente

1) Valorile lungimilor segmentelor sunt obținute din proiecție în plan.

Punct început	X / Y	Punct sfârșit	X / Y	Lungime segment (** (m)
1	567.267,32 399.510,901	2	567.275,898 399.508,979	8.791
3	567.285,602 399.506,405	4	567.293,847 399.504,687	8.422
5	567.300,041 399.502,78	6	567.305,631 399.499,651	6.406
7	567.318,286 399.491,336	8	567.334,855 399.480,186	19.971
9	567.345,264 399.472,855	10	567.347,917 399.475,879	4.023

Punct început	X / Y	Punct sfârșit	X / Y	Lungime segment (** (m)
2	567.275,898 399.508,979	3	567.285,602 399.506,405	10.04
4	567.293,847 399.504,687	5	567.300,041 399.502,78	6.481
6	567.305,631 399.499,651	7	567.318,286 399.491,336	15.142
8	567.334,855 399.480,186	9	567.345,264 399.472,855	12.731
10	567.347,917 399.475,879	11	567.337,124 399.483,481	13.201

Punct început	X / Y	Punct sfârșit	X / Y	Lungime segment (** (m)
11	567.337,124 399.483,481	12	567.320,501 399.494,667	20.036
13	567.307,709 399.503,072	14	567.301,624 399.506,478	6.973
15	567.294,846 399.508,565	16	567.286,523 399.510,299	8.501
17	567.276,848 399.512,865	18	567.267,016 399.514,851	10.031
19	567.261,087 399.515,55	20	567.255,098 399.517,071	6.179
21	567.252,309 399.519,211	22	567.246,455 399.520,957	6.109
23	567.243,411 399.522,419	24	567.240,105 399.524,406	3.857
25	567.236,541 399.525,876	26	567.235,384 399.526,167	1.193
27	567.230,069 399.527,505	28	567.228,041 399.528,016	2.091
29	567.222,921 399.527,877	30	567.217,541 399.526,967	5.456
31	567.212,606 399.525,769	32	567.213,547 399.521,169	4.695
33	567.222,979 399.522,962	34	567.230,632 399.522,743	7.656
35	567.231,372 399.522,561	36	567.233,406 399.521,951	2.124
37	567.249,687 399.514,853	38	567.255,889 399.513,168	6.427
39	567.258,471 399.512,302	40	567.260,607 399.511,704	2.218

Punct început	X / Y	Punct sfârșit	X / Y	Lungime segment (** (m)
12	567.320,501 399.494,667	13	567.307,709 399.503,072	15.306
14	567.301,624 399.506,478	15	567.294,846 399.508,565	7.092
16	567.286,523 399.510,299	17	567.276,848 399.512,865	10.01
18	567.267,016 399.514,851	19	567.261,087 399.515,55	5.97
20	567.255,098 399.517,071	21	567.252,309 399.519,211	3.515
22	567.246,455 399.520,957	23	567.243,411 399.522,419	3.377
24	567.240,105 399.524,406	25	567.236,541 399.525,876	3.856
26	567.235,384 399.526,167	27	567.230,069 399.527,505	5.481
28	567.228,041 399.528,016	29	567.222,921 399.527,877	5.122
30	567.217,541 399.526,967	31	567.212,606 399.525,769	5.078
32	567.213,547 399.521,169	33	567.222,979 399.522,962	9.601
34	567.230,632 399.522,743	35	567.231,372 399.522,561	0.762
36	567.233,406 399.521,951	37	567.249,687 399.514,853	17.761
38	567.255,889 399.513,168	39	567.258,471 399.512,302	2.723
40	567.260,607 399.511,704	1	567.267,32 399.510,901	6.761

** Lungimile segmentelor sunt determinate în planul de proiecție Stereo 70 și sunt rotunjite la 1 milimetru.

*** Distanța dintre puncte este formată din segmente cumulate ce sunt mai mici decât valoarea 1 milimetru.

**DATE DESPRE IMOBILUL NR. 5517**

Oficiul de Cadastru și Publicitate Imobiliară PRAHOVA
Biroul de Cadastru și Publicitate Imobiliară Câmpina

A. Partea I. Descrierea imobilului

TEREN Intravilan

Adresa: Loc. Scorteni, Jud. Prahova

Nr. Crt	Nr cadastral Nr. topografic	Suprafața* (mp)	Observații / Referințe
A1		200	Sector cadastral:33 Teren imprejmuit;

B. Partea II. Proprietari și acte

Inscrieri privitoare la dreptul de proprietate și alte drepturi reale		Referințe
/		
Act Administrativ nr. 7, din 13/03/1996 emis de Parlamentul Românei (lege);		
B1	Inscrierea provizorie, drept de PROPRIETATE, dobandit prin Lege, cota actuala 1/1 1) NEIDENTIFICAT NEIDENTIFICAT	A1
B2	Se noteaza faptul ca imobilul are proprietar neidentificat.	A1

C. Partea III. SARCINI .

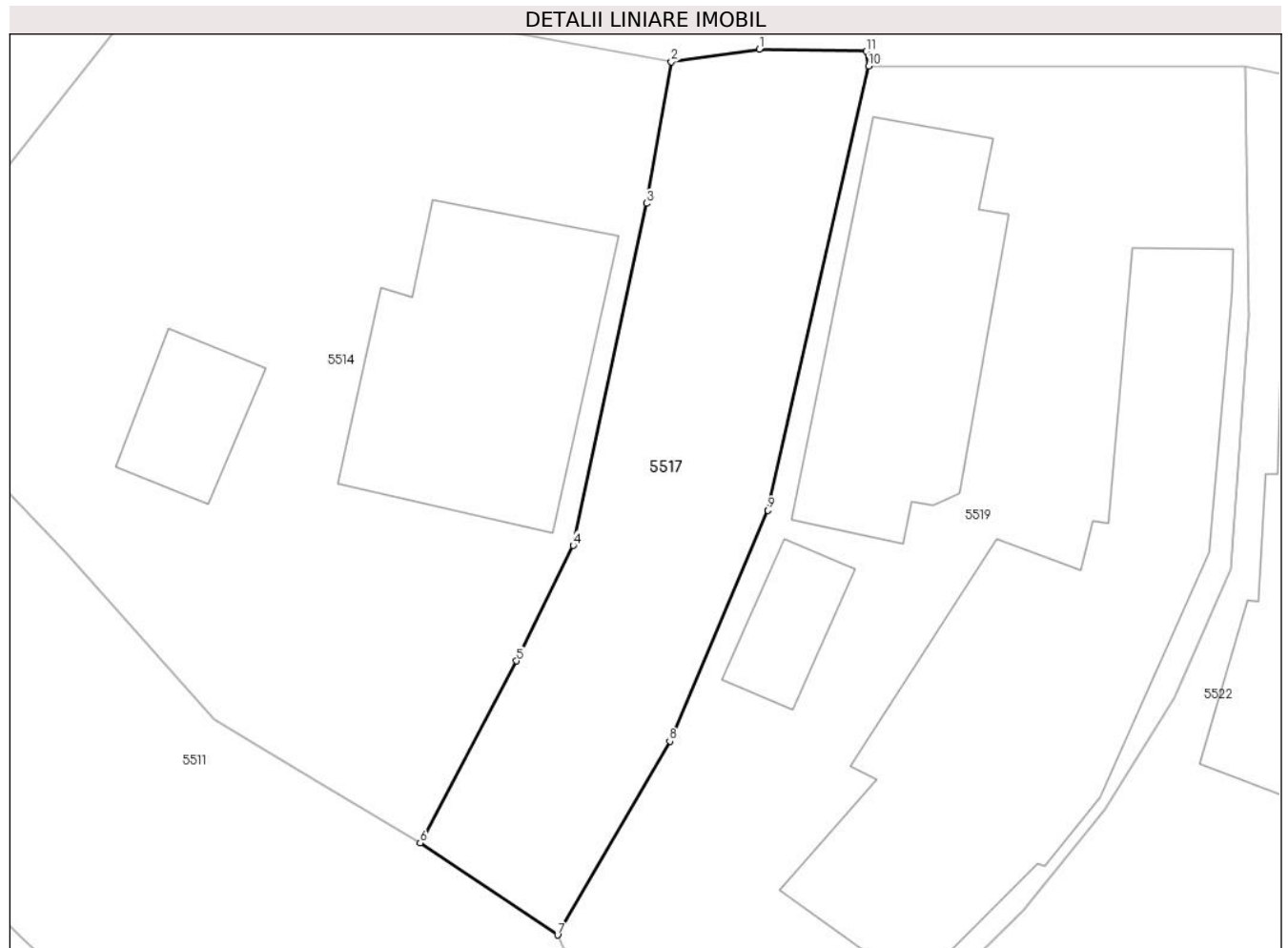
Inscrieri privind dezmembramintele dreptului de proprietate, drepturi reale de garanție și sarcini	Referințe
NU SUNT	

Anexa Nr. 1 La Partea I

Teren

Nr cadastral	Suprafața (mp)*	Observații / Referințe
	200	

* Suprafața este determinată în planul de proiecție Stereo 70.



Date referitoare la teren

Crt	Categorie folosință	Intravilan	Suprafața (mp)	Tarla	Parcelă	Nr. topo	Observații / Referințe
1	arabil	DA	200	25	-	-	

Lungime Segmente

1) Valorile lungimilor segmentelor sunt obținute din proiecție în plan.

Punct început	X / Y	Punct sfârșit	X / Y	Lungime segment (** (m)
1	567.288,157 399.636,015	2	567.285,038 399.635,564	3.151
2	567.285,038 399.635,564	3	567.284,153 399.630,545	5.096
3	567.284,153 399.630,545	4	567.281,55 399.618,414	12.407
4	567.281,55 399.618,414	5	567.279,533 399.614,322	4.562
5	567.279,533 399.614,322	6	567.276,12 399.607,862	7.306

Punct început	X / Y	Punct sfârșit	X / Y	Lungime segment (** (m)
6	567.276,12 399.607,862	7	567.280,995 399.604,599	5.866
7	567.280,995 399.604,599	8	567.284,981 399.611,479	7.951
8	567.284,981 399.611,479	9	567.288,465 399.619,663	8.895
9	567.288,465 399.619,663	10	567.292,05 399.635,412	16.152
10	567.292,05 399.635,412	11	567.291,965 399.635,939	0.534
11	567.291,965 399.635,939	1	567.288,157 399.636,015	3.809

** Lungimile segmentelor sunt determinate în planul de proiecție Stereo 70 și sunt rotunjite la 1 milimetru.

*** Distanța dintre puncte este formată din segmente cumulate ce sunt mai mici decât valoarea 1 milimetru.

**DATE DESPRE IMOBILUL NR. 5518**

Oficiul de Cadastru și Publicitate Imobiliară PRAHOVA
Biroul de Cadastru și Publicitate Imobiliară Câmpina

A. Partea I. Descrierea imobilului

TEREN Intravilan

Adresa: Loc. Scorteni, Str Unirii, Nr. 39, Jud. Prahova

Nr. Crt	Nr cadastral Nr. topografic	Suprafața* (mp)	Observații / Referințe
A1		Din acte: 629 Masurata: 747	Sector cadastral:33 Teren imprejmuit;

Construcții

Crt	Nr cadastral Nr. topografic	Adresa	Observații / Referințe
A1.1		Loc. Scorteni, Str Unirii, Nr. 39, Jud. Prahova	Nr. niveluri:1; S. construita la sol:115 mp; Locuinta (P).
A1.2		Loc. Scorteni, Str Unirii, Nr. 39, Jud. Prahova	Nr. niveluri:1; S. construita la sol:54 mp; Anexa (P).

B. Partea II. Proprietari și acte

Inscrieri privitoare la dreptul de proprietate și alte drepturi reale		Referințe
/		
Act Notarial nr. 4853, din 16/10/1990 emis de NOTARIATUL DE STAT LOCAL CAMPINA (contract de vanzare-cumparare);		
B1	Intabulare, drept de PROPRIETATE, dobandit prin Conventie, cota actuala 1/1 1) DRAGOMIR MARIANA-DANIELA 2) DRAGOMIR AUREL	A1, A1.1, A1.2

C. Partea III. SARCINI .

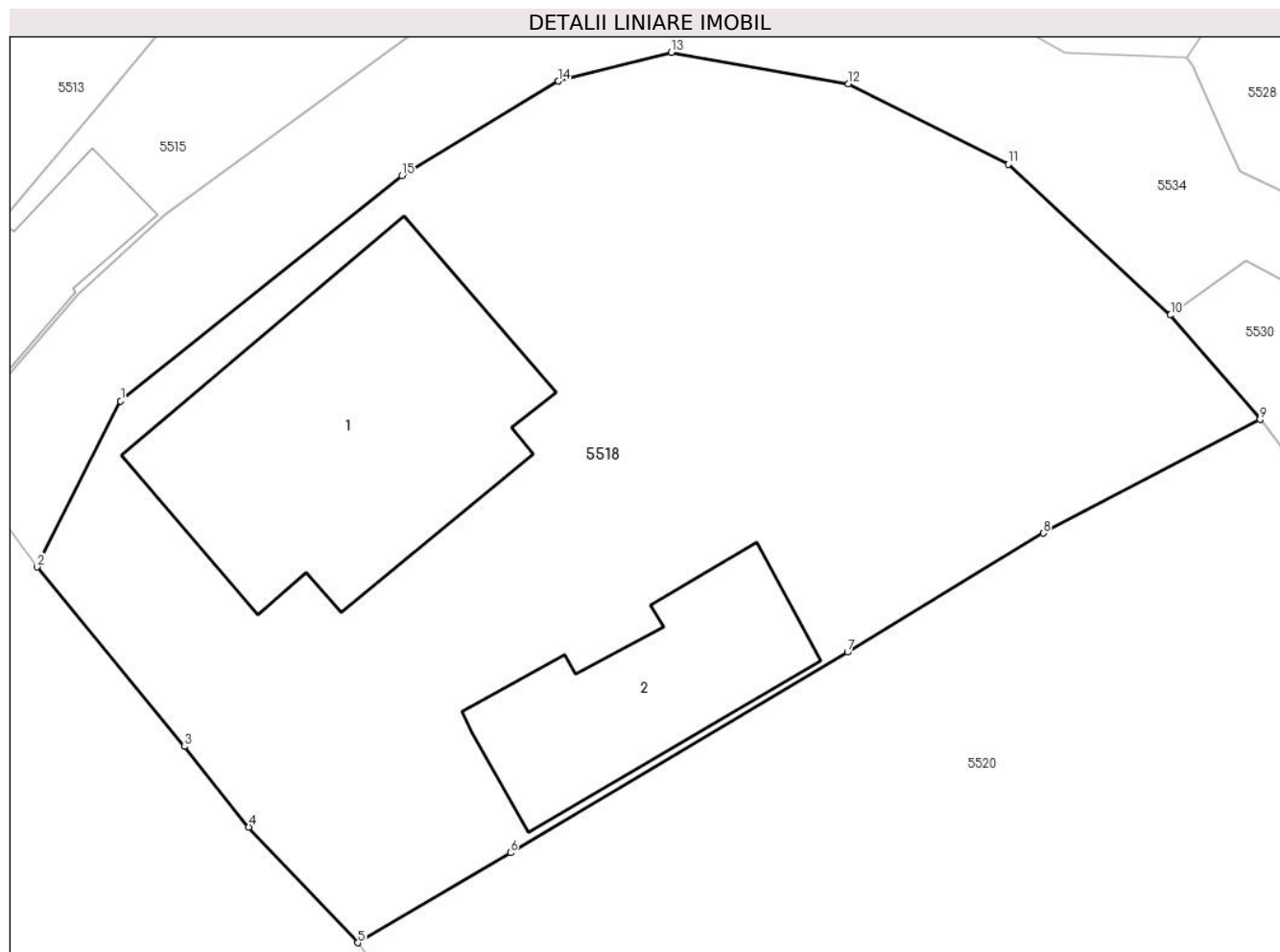
Inscrieri privind dezmembramintele dreptului de proprietate, drepturi reale de garanție și sarcini	Referințe
NU SUNT	

Anexa Nr. 1 La Partea I

Teren

Nr cadastral	Suprafața (mp)*	Observații / Referințe
	Din acte: 629 Masurata: 747	

* Suprafața este determinată în planul de proiecție Stereo 70.



Date referitoare la teren

Crt	Categorie folosință	Intra vilan	Suprafața (mp)	Tarla	Parcelă	Nr. topo	Observații / Referințe
1	curți constructii	DA	747	25	1035	-	

Date referitoare la construcții

Crt	Număr	Destinație construcție	Supraf. (mp)	Situație juridică	Observații / Referințe
A1.1		construcții de locuințe	115	Cu acte	Nr. niveluri:1; S. construita la sol:115 mp; Locuinta (P).
A1.2		construcții anexa	54	Cu acte	Nr. niveluri:1; S. construita la sol:54 mp; Anexa (P).

Lungime Segmente

1) Valorile lungimilor segmentelor sunt obținute din proiecție în plan.

Punct început	X / Y	Punct sfârșit	X / Y	Lungime segment (** (m)
1	567.269,907 399.456,989	2	567.266,962 399.451,143	6.546
2	567.266,962 399.451,143	3	567.272,158 399.444,811	8.191

Punct început	X / Y	Punct sfârșit	X / Y	Lungime segment (** (m)
3	567.272,158 399.444,811	4	567.274,425 399.441,967	3.637
4	567.274,425 399.441,967	5	567.278,27 399.437,892	5.603
5	567.278,27 399.437,892	6	567.283,653 399.441,065	6.249
6	567.283,653 399.441,065	7	567.295,532 399.448,139	13.826
7	567.295,532 399.448,139	8	567.302,432 399.452,332	8.074
8	567.302,432 399.452,332	9	567.310,088 399.456,34	8.642
9	567.310,088 399.456,34	10	567.306,921 399.460,022	4.857
10	567.306,921 399.460,022	11	567.301,206 399.465,332	7.801
11	567.301,206 399.465,332	12	567.295,572 399.468,171	6.309
12	567.295,572 399.468,171	13	567.289,325 399.469,281	6.345
13	567.289,325 399.469,281	14	567.285,335 399.468,266	4.117
14	567.285,335 399.468,266	15	567.279,825 399.464,931	6.441
15	567.279,825 399.464,931	1	567.269,907 399.456,989	12.706

** Lungimile segmentelor sunt determinate în planul de proiecție Stereo 70 și sunt rotunjite la 1 milimetru.

*** Distanța dintre puncte este formată din segmente cumulate ce sunt mai mici decât valoarea 1 milimetru.

**DATE DESPRE IMOBILUL NR. 5519**

Oficiul de Cadastru și Publicitate Imobiliară PRAHOVA
Biroul de Cadastru și Publicitate Imobiliară Câmpina

A. Partea I. Descrierea imobilului

TEREN Intravilan

Adresa: Loc. Scorteni, Str Transformatorului, Nr. 18, Jud. Prahova

Nr. Crt	Nr cadastral Nr. topografic	Suprafața* (mp)	Observații / Referințe
A1	20899	Din acte: 555 Masurata: 572	Sector cadastral:33 Teren imprejmuit;

Construcții

Crt	Nr cadastral Nr. topografic	Adresa	Observații / Referințe
A1.1	20899-C1	Loc. Scorteni, Str Transformatorului, Nr. 18, Jud. Prahova	Nr. niveluri:1; S. construita la sol:76 mp; PARTER, PAIANTA
A1.2	20899-C2	Loc. Scorteni, Str Transformatorului, Nr. 18, Jud. Prahova	Nr. niveluri:2; S. construita la sol:157 mp; PARTER+MANSARDA, BCA
A1.3	20899-C3	Loc. Scorteni, Str Transformatorului, Nr. 18, Jud. Prahova	Nr. niveluri:1; S. construita la sol:15 mp; PARTER, PAIANTA

B. Partea II. Proprietari și acte

Inscrieri privitoare la dreptul de proprietate și alte drepturi reale	Referințe
1389 / 31/01/2012	
Act Administrativ nr. 643, din 05/02/2004 emis de CJSPDPAT (act notarial nr. 299/21-07-1997 emis de BNP POP MIHAI; act notarial nr. 304/15-11-2006 emis de BNP POP MIHAI; act notarial nr. 113/26-10-2011 emis de BNP MUSAT ANDREEA; act administrativ nr. 11/14-08-1984 emis de PRIMARIA SCORTENI; act administrativ nr. 9/02-07-2002 emis de PRIMARIA SCORTENI; act administrativ nr. 8656/20-12-2011 emis de PRIMARIA SCORTENI; certificat de mostenitor nr. 22/14.03.2012 NP Roxana Andreea Musat, certificat de mostenitor n. 29/14.03.2012 NP Pop Mihaela Cristina, adeverinta nr. 2985/13.03.2012 Primaria com. Scorteni, certificat nr. 2986/13.03.2012 Primaria com. Scorteni.);	
B1	Intabulare, drept de PROPRIETATE mostenire si construire, dobandit prin Succesiune, cota actuala 1/1 1) VACAR STELIANA

C. Partea III. SARCINI .

Inscrieri privind dezmembramintele dreptului de proprietate, drepturi reale de garanție și sarcini	Referințe
NU SUNT	

Anexa Nr. 1 La Partea I

Teren

Nr cadastral	Suprafața (mp)*	Observații / Referințe
20899	Din acte: 555 Masurata: 572	

* Suprafața este determinată în planul de proiecție Stereo 70.



Date referitoare la teren

Crt	Categorie folosință	Intra vilan	Suprafața (mp)	Tarla	Parcelă	Nr. topo	Observații / Referințe
1	curți constructii	DA	572	25	934	-	

Date referitoare la construcții

Crt	Număr	Destinație construcție	Supraf. (mp)	Situație juridică	Observații / Referințe
A1.1	20899-C1	construcții de locuințe	76	Cu acte	Nr. niveluri:1; S. construita la sol:76 mp; PARTER, PAIANTA
A1.2	20899-C2	construcții de locuințe	157	Cu acte	Nr. niveluri:2; S. construita la sol:157 mp; PARTER+MANSARDA, BCA
A1.3	20899-C3	construcții anexa	15	Cu acte	Nr. niveluri:1; S. construita la sol:15 mp; PARTER, PAIANTA

Lungime Segmente

1) Valorile lungimilor segmentelor sunt obținute din proiecție în plan.

Punct început	X / Y	Punct sfârșit	X / Y	Lungime segment (** (m)
1	567.292,05 399.635,412	2	567.288,465 399.619,663	16.152

Punct început	X / Y	Punct sfârșit	X / Y	Lungime segment (** (m)
2	567.288,465 399.619,663	3	567.284,981 399.611,479	8.895
3	567.284,981 399.611,479	4	567.280,995 399.604,599	7.951
4	567.280,995 399.604,599	5	567.283,19 399.599,956	5.136
5	567.283,19 399.599,956	6	567.285,241 399.594,912	5.445
6	567.285,241 399.594,912	7	567.289,763 399.597,988	5.469
7	567.289,763 399.597,988	8	567.297,55 399.605,455	10.789
8	567.297,55 399.605,455	9	567.300,426 399.609,039	4.595
9	567.300,426 399.609,039	10	567.302,917 399.613,027	4.702
10	567.302,917 399.613,027	11	567.304,89 399.617,568	4.951
11	567.304,89 399.617,568	12	567.305,555 399.626,512	8.969
12	567.305,555 399.626,512	13	567.305,439 399.635,404	8.893
13	567.305,439 399.635,404	1	567.292,05 399.635,412	13.389

** Lungimile segmentelor sunt determinate în planul de proiecție Stereo 70 și sunt rotunjite la 1 milimetru.

*** Distanța dintre puncte este formată din segmente cumulate ce sunt mai mici decât valoarea 1 milimetru.

**DATE DESPRE IMOBILUL NR. 5520**

Oficiul de Cadastru și Publicitate Imobiliară PRAHOVA
Biroul de Cadastru și Publicitate Imobiliară Câmpina

A. Partea I. Descrierea imobilului

TEREN Intravilan

Adresa: Loc. Scorteni, Jud. Prahova

Nr. Crt	Nr cadastral Nr. topografic	Suprafața* (mp)	Observații / Referințe
A1		676	Sector cadastral:33 Teren imprejmuit;

B. Partea II. Proprietari și acte

Inscrieri privitoare la dreptul de proprietate și alte drepturi reale		Referințe
/		
Act Administrativ nr. 7, din 13/03/1996 emis de Parlamentul României (lege);		
B1	Inscrierea provizorie, drept de PROPRIETATE, dobandit prin Lege, cota actuala 1/1 1) NEIDENTIFICAT NEIDENTIFICAT	A1
B2	Se noteaza faptul ca imobilul are proprietar neidentificat.	A1

C. Partea III. SARCINI .

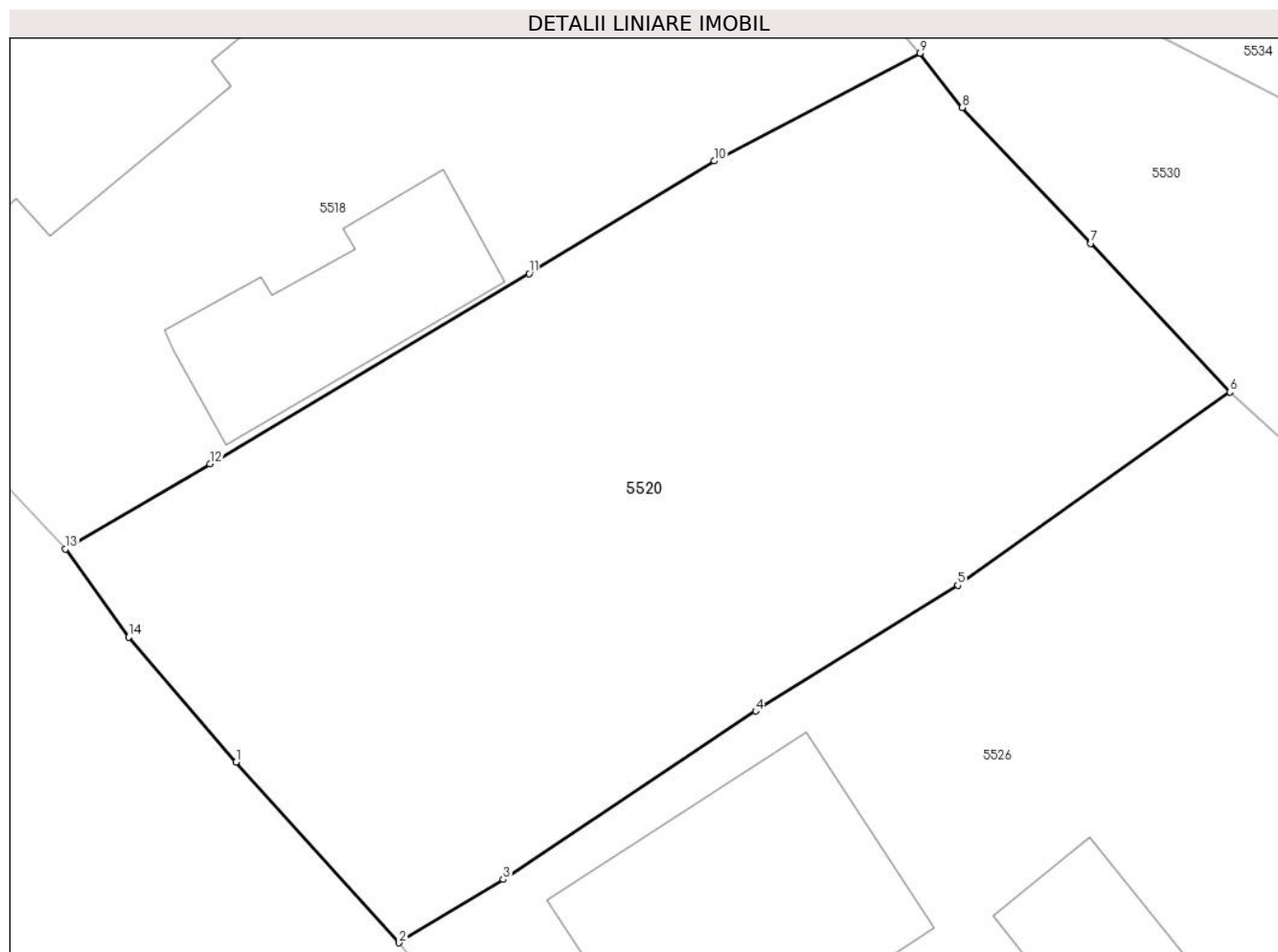
Inscrieri privind dezmembramintele dreptului de proprietate, drepturi reale de garanție și sarcini	Referințe
NU SUNT	

Anexa Nr. 1 La Partea I

Teren

Nr cadastral	Suprafața (mp)*	Observații / Referințe
	676	

* Suprafața este determinată în planul de proiecție Stereo 70.



Date referitoare la teren

Crt	Categorie folosință	Intravilan	Suprafața (mp)	Tarla	Parcelă	Nr. topo	Observații / Referințe
1	faneata	DA	676	25	1035	-	

Lungime Segmente

1) Valorile lungimilor segmentelor sunt obținute din proiecție în plan.

Punct început	X / Y	Punct sfârșit	X / Y	Lungime segment (** (m)
1	567.284,627 399.429,973	2	567.290,693 399.423,244	9.059
2	567.290,693 399.423,244	3	567.294,573 399.425,596	4.538
3	567.294,573 399.425,596	4	567.303,968 399.431,866	11.295
4	567.303,968 399.431,866	5	567.311,494 399.436,549	8.864
5	567.311,494 399.436,549	6	567.321,626 399.443,733	12.42

Punct început	X / Y	Punct sfârșit	X / Y	Lungime segment (** (m)
6	567.321,626 399.443,733	7	567.316,452 399.449,268	7.577
7	567.316,452 399.449,268	8	567.311,65 399.454,316	6.967
8	567.311,65 399.454,316	9	567.310,088 399.456,34	2.557
9	567.310,088 399.456,34	10	567.302,432 399.452,332	8.642
10	567.302,432 399.452,332	11	567.295,532 399.448,139	8.074
11	567.295,532 399.448,139	12	567.283,653 399.441,065	13.826
12	567.283,653 399.441,065	13	567.278,27 399.437,892	6.249
13	567.278,27 399.437,892	14	567.280,621 399.434,614	4.034
14	567.280,621 399.434,614	1	567.284,627 399.429,973	6.131

** Lungimile segmentelor sunt determinate în planul de proiecție Stereo 70 și sunt rotunjite la 1 milimetru.

*** Distanța dintre puncte este formată din segmente cumulate ce sunt mai mici decât valoarea 1 milimetru.

**DATE DESPRE IMOBILUL NR. 5521**

Oficiul de Cadastru și Publicitate Imobiliară PRAHOVA
Biroul de Cadastru și Publicitate Imobiliară Câmpina

A. Partea I. Descrierea imobilului

TEREN Intravilan

Adresa: Loc. Scorteni, Al Rozelor, Nr. 1, Jud. Prahova

Nr. Crt	Nr cadastral Nr. topografic	Suprafața* (mp)	Observații / Referințe
A1		Din acte: 323 Masurata: 357	Sector cadastral:33 Teren imprejmuit;

Construcții

Crt	Nr cadastral Nr. topografic	Adresa	Observații / Referințe
A1.1		Loc. Scorteni, Al Rozelor, Nr. 1, Jud. Prahova	Nr. niveluri:1; S. construita la sol:56 mp; Locuinta (P)
A1.2		Loc. Scorteni, Al Rozelor, Nr. 1, Jud. Prahova	Nr. niveluri:1; S. construita la sol:50 mp; Locuinta (P)
A1.3		Loc. Scorteni, Al Rozelor, Nr. 1, Jud. Prahova	Nr. niveluri:1; S. construita la sol:18 mp; Anexa (P).

B. Partea II. Proprietari și acte

Inscrieri privitoare la dreptul de proprietate și alte drepturi reale		Referințe
/		
Act Notarial nr. 5468, din 27/11/1974 emis de NOTARIATUL DE STAT LOCAL CAMPINA (contract de vanzare-cumparare);		
B1	Intabulare, drept de PROPRIETATE, dobandit prin Conventie, cota actuala 4/8 1) TONCU TOMA	A1, A1.1, A1.2, A1.3
Act Notarial nr. 27, din 24/04/2014 emis de NP NEAGU IOANA DOROTHY MARIA (certificat de mostenitor);		
B2	Intabulare, drept de PROPRIETATE, dobandit prin Succesiune, cota actuala 1/8 1) TONCU TOMA	A1, A1.1, A1.2, A1.3
B3	Intabulare, drept de PROPRIETATE, dobandit prin Succesiune, cota actuala 3/8 1) TONCU CONSTANTIN-EDUARD	A1, A1.1, A1.2, A1.3

C. Partea III. SARCINI .

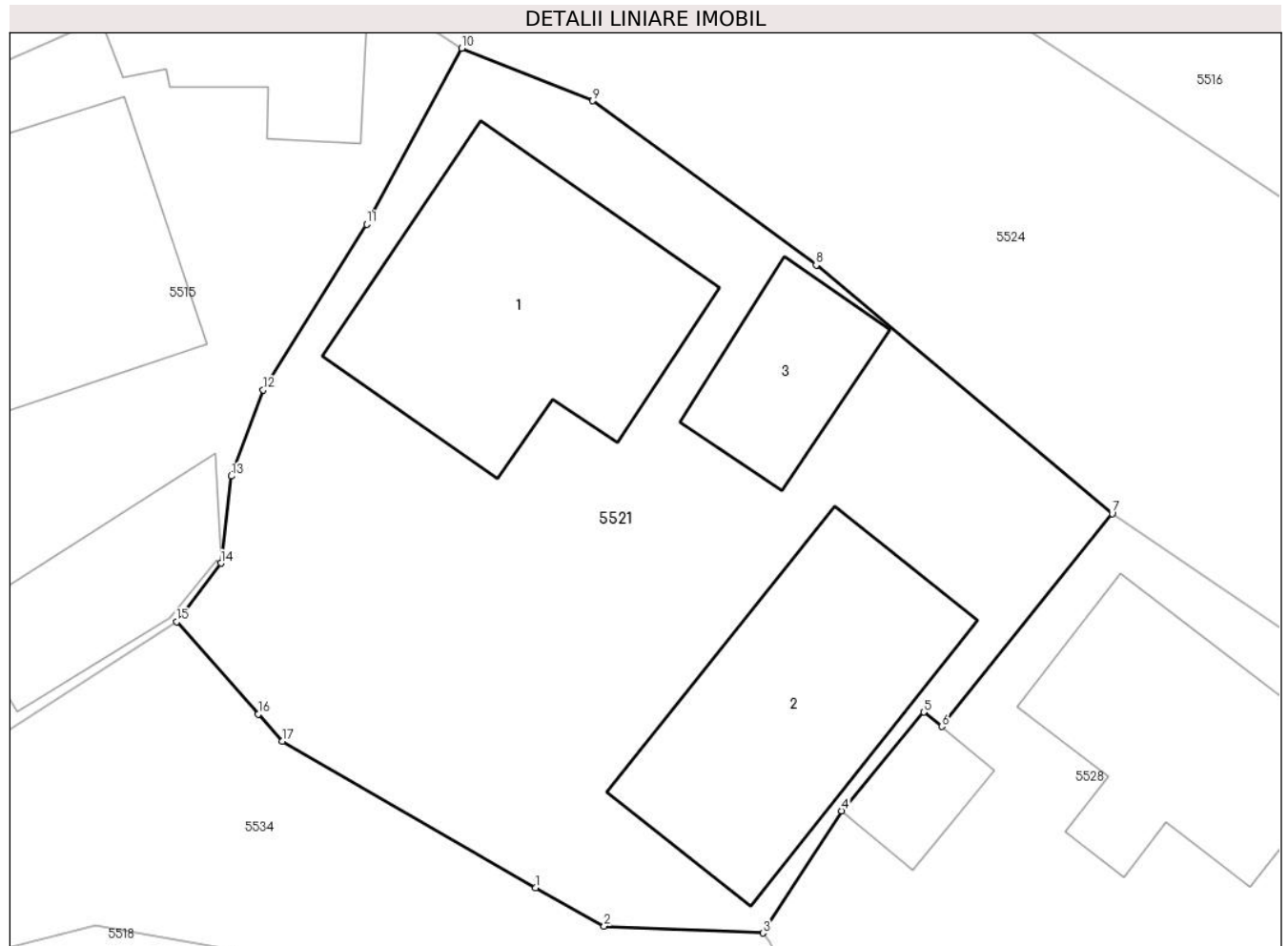
Inscrieri privind dezmembramintele dreptului de proprietate, drepturi reale de garanție și sarcini	Referințe
NU SUNT	

Anexa Nr. 1 La Partea I

Teren

Nr cadastral	Suprafața (mp)*	Observații / Referințe
	Din acte: 323 Masurata: 357	

* Suprafața este determinată în planul de proiecție Stereo 70.



Date referitoare la teren

Crt	Categorie folosință	Intra vilan	Suprafața (mp)	Tarla	Parcelă	Nr. topo	Observații / Referințe
1	curți constructii	DA	357	25	-	-	

Date referitoare la construcții

Crt	Număr	Destinație construcție	Supraf. (mp)	Situație juridică	Observații / Referințe
A1.1		construcții de locuințe	56	Cu acte	Nr. niveluri:1; S. construita la sol:56 mp; Locuinta (P)
A1.2		construcții de locuințe	50	Cu acte	Nr. niveluri:1; S. construita la sol:50 mp; Locuinta (P)
A1.3		construcții anexa	18	Cu acte	Nr. niveluri:1; S. construita la sol:18 mp; Anexa (P).

Lungime Segmente

1) Valorile lungimilor segmentelor sunt obținute din proiecție în plan.

Punct început	X / Y	Punct sfârșit	X / Y	Lungime segment (** (m)
1	567.301,308 399.470,313	2	567.303,179 399.469,268	2.143

Punct început	X / Y	Punct sfârșit	X / Y	Lungime segment (** (m)
2	567.303,179 399.469,268	3	567.307,497 399.469,079	4.322
3	567.307,497 399.469,079	4	567.309,643 399.472,404	3.957
4	567.309,643 399.472,404	5	567.311,88 399.475,095	3.499
5	567.311,88 399.475,095	6	567.312,372 399.474,703	0.629
6	567.312,372 399.474,703	7	567.317,009 399.480,495	7.42
7	567.317,009 399.480,495	8	567.308,95 399.487,264	10.525
8	567.308,95 399.487,264	9	567.302,866 399.491,734	7.55
9	567.302,866 399.491,734	10	567.299,293 399.493,167	3.85
10	567.299,293 399.493,167	11	567.296,71 399.488,375	5.444
11	567.296,71 399.488,375	12	567.293,891 399.483,864	5.319
12	567.293,891 399.483,864	13	567.293,025 399.481,52	2.499
13	567.293,025 399.481,52	14	567.292,741 399.479,15	2.387
14	567.292,741 399.479,15	15	567.291,541 399.477,556	1.995
15	567.291,541 399.477,556	16	567.293,751 399.475,035	3.353
16	567.293,751 399.475,035	17	567.294,41 399.474,3	0.987
17	567.294,41 399.474,3	1	567.301,308 399.470,313	7.967

** Lungimile segmentelor sunt determinate în planul de proiecție Stereo 70 și sunt rotunjite la 1 milimetru.

*** Distanța dintre puncte este formată din segmente cumulate ce sunt mai mici decât valoarea 1 milimetru.

**DATE DESPRE IMOBILUL NR. 5522**

Oficiul de Cadastru și Publicitate Imobiliară PRAHOVA
Biroul de Cadastru și Publicitate Imobiliară Câmpina

A. Partea I. Descrierea imobilului

TEREN Intravilan

Adresa: Loc. Scorteni, Str Transformatorului, Nr. 20, Jud. Prahova

Nr. Crt	Nr cadastral Nr. topografic	Suprafața* (mp)	Observații / Referințe
A1	21109	Din acte: 520 Masurata: 525	Sector cadastral:33 Teren imprejmuit;

Construcții

Crt	Nr cadastral Nr. topografic	Adresa	Observații / Referințe
A1.1	21109-C1	Loc. Scorteni, Str Transformatorului, Nr. 20, Jud. Prahova	Nr. niveluri:1; S. construita la sol:123 mp; LOCUINTA (P) DIN PAIANTA

B. Partea II. Proprietari și acte

Inscrieri privitoare la dreptul de proprietate și alte drepturi reale		Referințe
9930 / 18/06/2013		
Act Notarial nr. 1451, din 17/06/2013 emis de MUSAT ROXANA ANDREEA;		
B1	Intabulare, drept de PROPRIETATE cumparare ca bun propriu, dobandit prin Conventie, cota actuala 1/1 1) ANGHEL STELIANA	A1, A1.1

C. Partea III. SARCINI

Inscrieri privind dezmembramintele dreptului de proprietate, drepturi reale de garanție și sarcini		Referințe
9930 / 18/06/2013		
Act Notarial nr. 1451, din 17/06/2013 emis de MUSAT ROXANA ANDREEA;		
C1	Intabulare, drept de HABITATIE, dobandit prin Conventie, cota actuala 1/1, cota initiala 1/1 1) ANGHEL GHEORGHE 2) ANGHEL AURICA	A1, A1.1

Anexa Nr. 1 La Partea I

Teren

Nr cadastral	Suprafața (mp)*	Observații / Referințe
21109	Din acte: 520 Masurata: 525	

* Suprafața este determinată în planul de proiecție Stereo 70.



Date referitoare la teren

Crt	Categorie folosință	Intra vilan	Suprafața (mp)	Tarla	Parcelă	Nr. topo	Observații / Referințe
1	curți constructii	DA	525	25	CC 959/1	-	

Date referitoare la construcții

Crt	Număr	Destinație construcție	Supraf. (mp)	Situație juridică	Observații / Referințe
A1.1	21109-C1	construcții de locuințe	123	Cu acte	Nr. niveluri:1; S. construita la sol:123 mp; LOCUINTA (P) DIN PAIANTA

Lungime Segmente

1) Valorile lungimilor segmentelor sunt obținute din proiecție în plan.

Punct început	X / Y	Punct sfârșit	X / Y	Lungime segment (** (m)
1	567.313,327 399.633,728	2	567.305,439 399.635,404	8.064
2	567.305,439 399.635,404	3	567.305,555 399.626,512	8.893
3	567.305,555 399.626,512	4	567.304,89 399.617,568	8.969

Punct început	X / Y	Punct sfârșit	X / Y	Lungime segment (** (m)
4	567.304,89 399.617,568	5	567.302,917 399.613,027	4.951
5	567.302,917 399.613,027	6	567.300,426 399.609,039	4.702
6	567.300,426 399.609,039	7	567.297,55 399.605,455	4.595
7	567.297,55 399.605,455	8	567.289,763 399.597,988	10.789
8	567.289,763 399.597,988	9	567.285,241 399.594,912	5.469
9	567.285,241 399.594,912	10	567.286,604 399.586,553	8.469
10	567.286,604 399.586,553	11	567.299,236 399.596,379	16.004
11	567.299,236 399.596,379	12	567.308,659 399.604,237	12.27
12	567.308,659 399.604,237	13	567.314,473 399.613,885	11.264
13	567.314,473 399.613,885	14	567.317,698 399.622,137	8.86
14	567.317,698 399.622,137	15	567.320,442 399.631,537	9.792
15	567.320,442 399.631,537	1	567.313,327 399.633,728	7.445

** Lungimile segmentelor sunt determinate în planul de proiecție Stereo 70 și sunt rotunjite la 1 milimetru.

*** Distanța dintre puncte este formată din segmente cumulate ce sunt mai mici decât valoarea 1 milimetru.

**DATE DESPRE IMOBILUL NR. 5523**

Oficiul de Cadastru și Publicitate Imobiliară PRAHOVA
Biroul de Cadastru și Publicitate Imobiliară Câmpina

A. Partea I. Descrierea imobilului

TEREN Intravilan

Nr. CF vechi:1330

Nr. cadastral vechi:10390

Adresa: Loc. Scorteni, Str Transformatorului, Nr. 22, Jud. Prahova

Nr. Crt	Nr cadastral Nr. topografic	Suprafața* (mp)	Observații / Referințe
A1	20488	Din acte: 600 Masurata: 589	Sector cadastral:33 Teren imprejmuit;

Construcții

Crt	Nr cadastral Nr. topografic	Adresa	Observații / Referințe
A1.1	20488-C1	Loc. Scorteni, Str Transformatorului, Nr. 22, Jud. Prahova	Nr. niveluri:1; S. construita la sol:62 mp; LOCUINTA

B. Partea II. Proprietari și acte

Inscrieri privitoare la dreptul de proprietate și alte drepturi reale		Referințe
16752 / 07/10/2009		
Act Notarial nr. 2585, din 06/10/2009 emis de NP POP MIHAELA CRISTINA;		
B3	Intabulare, drept de PROPRIETATEcumparare ca bun propriu, dobandit prin Conventie, cota actuala 1/1 1) VASILESCU GHEORGHE	A1, A1.1

C. Partea III. SARCINI .

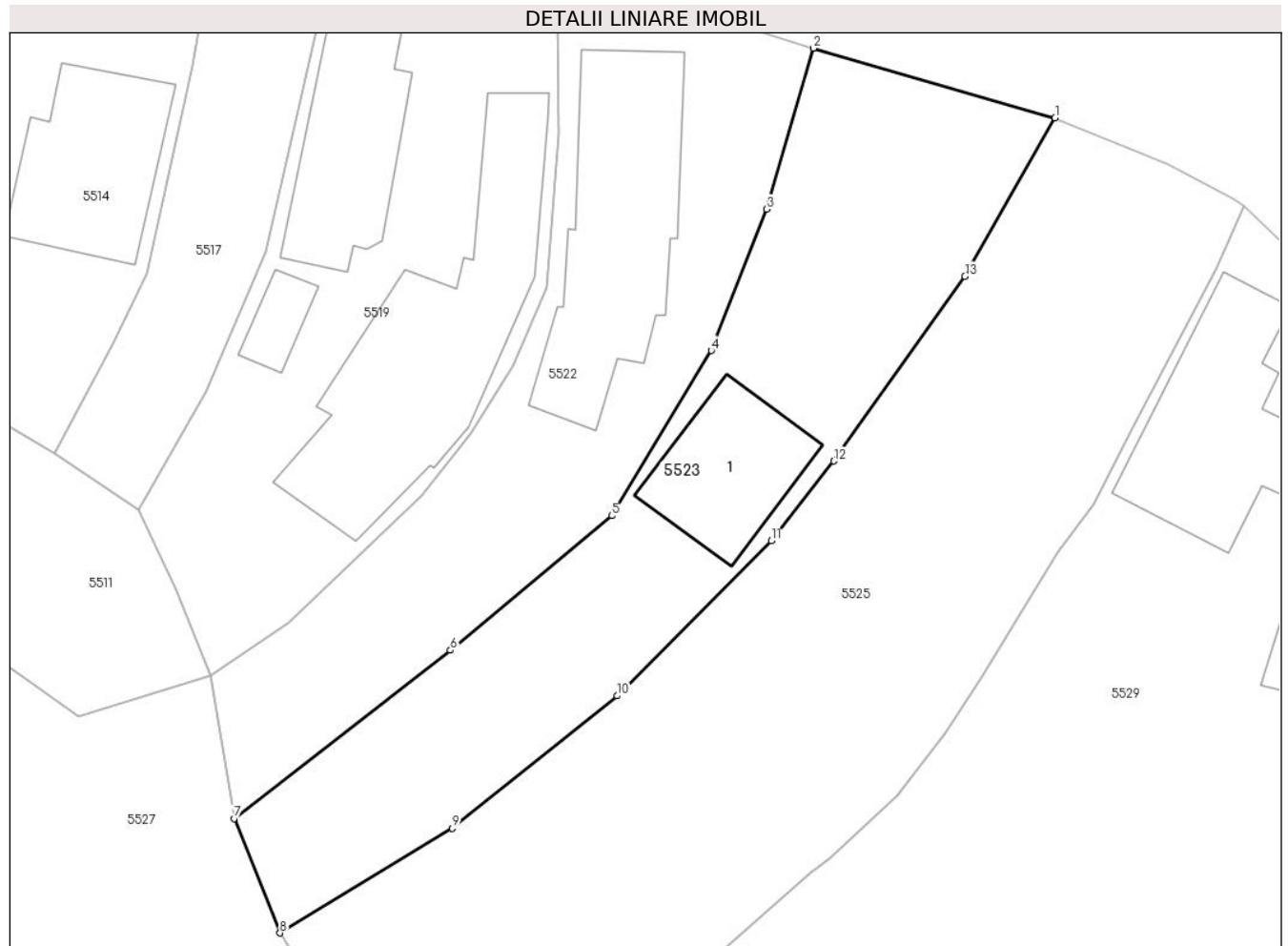
Inscrieri privind dezmembramintele dreptului de proprietate, drepturi reale de garanție și sarcini	Referințe
NU SUNT	

Anexa Nr. 1 La Partea I

Teren

Nr cadastral	Suprafața (mp)*	Observații / Referințe
20488	Din acte: 600 Masurata: 589	

* Suprafața este determinată în planul de proiecție Stereo 70.



Date referitoare la teren

Crt	Categorie folosință	Intravilan	Suprafața (mp)	Tarla	Parcelă	Nr. topo	Observații / Referințe
1	curți constructii	DA	589	25	959	-	

Date referitoare la construcții

Crt	Număr	Destinație construcție	Supraf. (mp)	Situație juridică	Observații / Referințe
A1.1	20488-C1	construcții de locuințe	62	Cu acte	Nr. niveluri:1; S. construita la sol:62 mp; LOCUINTA

Lungime Segmente

1) Valorile lungimilor segmentelor sunt obținute din proiecție în plan.

Punct început	X / Y	Punct sfârșit	X / Y	Lungime segment (** (m)
1	567.334,55 399.627,468	2	567.320,442 399.631,537	14.683
2	567.320,442 399.631,537	3	567.317,698 399.622,137	9.792
3	567.317,698 399.622,137	4	567.314,473 399.613,885	8.86

Punct început	X / Y	Punct sfârșit	X / Y	Lungime segment (** (m)
4	567.314,473 399.613,885	5	567.308,659 399.604,237	11.264
5	567.308,659 399.604,237	6	567.299,236 399.596,379	12.27
6	567.299,236 399.596,379	7	567.286,604 399.586,553	16.004
7	567.286,604 399.586,553	8	567.289,281 399.579,869	7.2
8	567.289,281 399.579,869	9	567.299,346 399.585,984	11.777
9	567.299,346 399.585,984	10	567.308,977 399.593,714	12.349
10	567.308,977 399.593,714	11	567.317,979 399.602,762	12.763
11	567.317,979 399.602,762	12	567.321,636 399.607,428	5.928
12	567.321,636 399.607,428	13	567.329,29 399.618,219	13.23
13	567.329,29 399.618,219	1	567.334,55 399.627,468	10.64

** Lungimile segmentelor sunt determinate în planul de proiecție Stereo 70 și sunt rotunjite la 1 milimetru.

*** Distanța dintre puncte este formată din segmente cumulate ce sunt mai mici decât valoarea 1 milimetru.

**DATE DESPRE IMOBILUL NR. 5524**

Oficiul de Cadastru și Publicitate Imobiliară PRAHOVA
Biroul de Cadastru și Publicitate Imobiliară Câmpina

A. Partea I. Descrierea imobilului

TEREN Intravilan

Adresa: Loc. Scorteni, Str Unirii, Nr. 29, Jud. Prahova

Nr. Crt	Nr cadastral Nr. topografic	Suprafața* (mp)	Observații / Referințe
A1		Din acte: 5.100 Masurata: 4.665	Sector cadastral:33 Teren imprejmuit;

Construcții

Crt	Nr cadastral Nr. topografic	Adresa	Observații / Referințe
A1.1		Loc. Scorteni, Str Unirii, Nr. 29, Jud. Prahova	Nr. niveluri:2; S. construita la sol:107 mp; Locuinta (Beci+P). Sc beci = 10mp, Sc parter = 107mp. Sc desf. = 117mp.
A1.2		Loc. Scorteni, Str Unirii, Nr. 29, Jud. Prahova	Nr. niveluri:1; S. construita la sol:68 mp; Anexa (P).
A1.3		Loc. Scorteni, Str Unirii, Nr. 29, Jud. Prahova	Nr. niveluri:1; S. construita la sol:22 mp; Anexa (P)
A1.4		Loc. Scorteni, Str Unirii, Nr. 29, Jud. Prahova	Nr. niveluri:1; S. construita la sol:19 mp; Anexa (P).

B. Partea II. Proprietari și acte

Inscrieri privitoare la dreptul de proprietate și alte drepturi reale		Referințe
/		
Act Notarial nr. 5270, din 22/11/1974 emis de NOTARIATUL DE STAT LOCAL CAMPINA (contract de vanzare-cumparare);		
B1	Intabulare, drept de PROPRIETATE, dobandit prin Conventie, cota actuala 800/4665 1) GEORGESCU ION	A1
Act Notarial nr. 1181, din 29/08/1995 emis de NP IVAN MIHAELA (certificat de mostenitor);		
B2	Intabulare, drept de PROPRIETATE, dobandit prin Succesiune, cota actuala 3865/4665 1) GEORGESCU ION	A1
Act Notarial nr. 5270, din 22/11/1974 emis de NOTARIATUL DE STAT LOCAL CAMPINA (contract de vanzare-cumparare);		
B3	Intabulare, drept de PROPRIETATE, dobandit prin Conventie, cota actuala 1/1 1) GEORGESCU ION	A1.1, A1.2, A1.3, A1.4

C. Partea III. SARCINI .

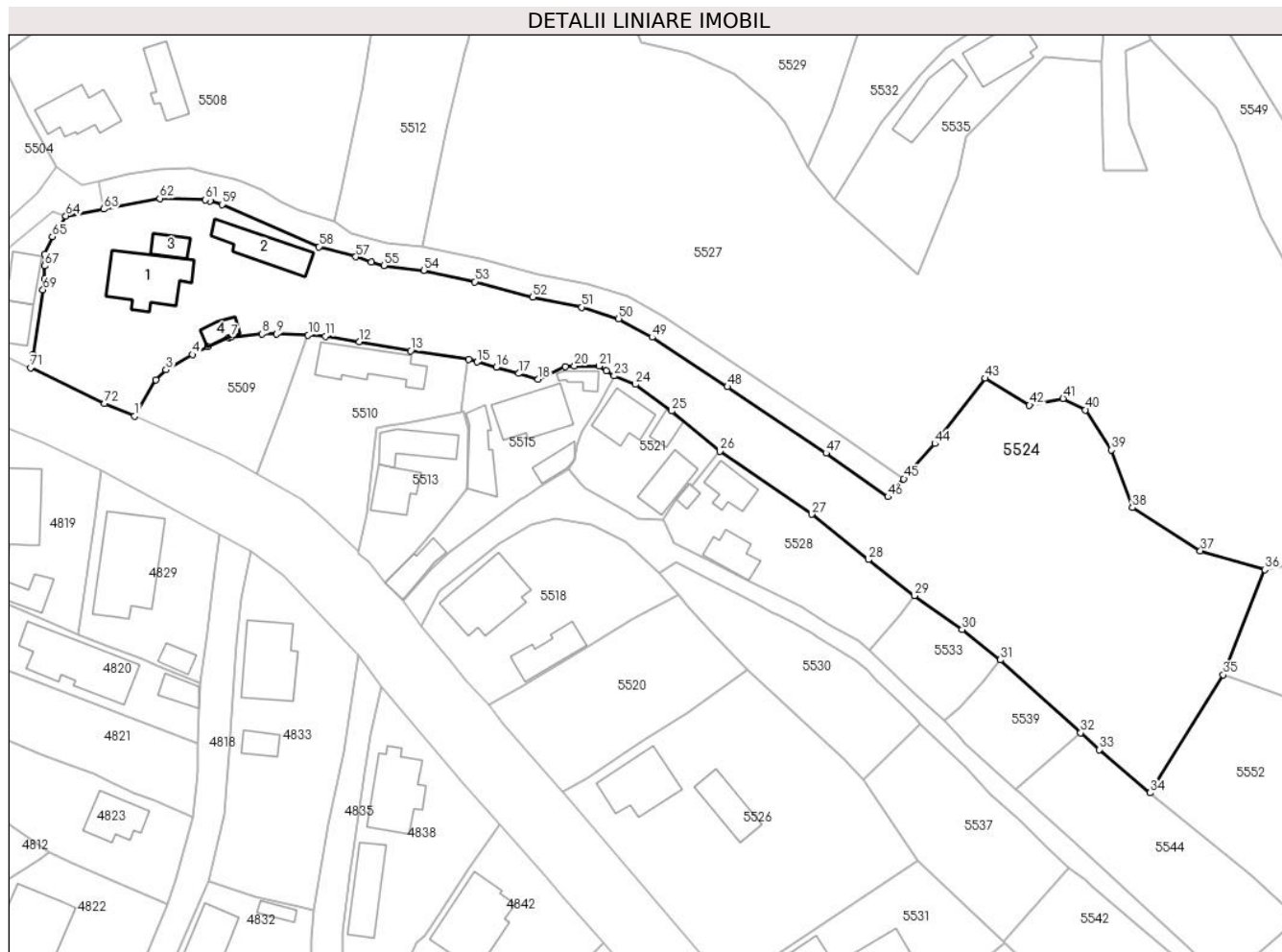
Inscrieri privind dezmembramintele dreptului de proprietate, drepturi reale de garanție și sarcini	Referințe
NU SUNT	

Anexa Nr. 1 La Partea I

Teren

Nr cadastral	Suprafața (mp)*	Observații / Referințe
	Din acte: 5.100 Masurata: 4.665	

* Suprafața este determinată în planul de proiecție Stereo 70.



Date referitoare la teren

Crt	Categorie folosință	Intra vilan	Suprafața (mp)	Tarla	Parcelă	Nr. topo	Observații / Referințe
1	curți constructii	DA	800	25	994, 995	-	
2	arabil	DA	3.865	25	997, 1006	-	

Date referitoare la construcții

Crt	Număr	Destinație construcție	Supraf. (mp)	Situație juridică	Observații / Referințe
A1.1		construcții de locuințe	107	Cu acte	Nr. niveluri:2; S. construită la sol:107 mp; Locuința (Beci+P). Sc beci = 10mp, Sc parter = 107mp. Sc desf. = 117mp.
A1.2		construcții anexa	68	Cu acte	Nr. niveluri:1; S. construită la sol:68 mp; Anexa (P).
A1.3		construcții anexa	22	Cu acte	Nr. niveluri:1; S. construită la sol:22 mp; Anexa (P)
A1.4		construcții anexa	19	Cu acte	Nr. niveluri:1; S. construită la sol:19 mp; Anexa (P).

Lungime Segmente

1) Valorile lungimilor segmentelor sunt obținute din proiecție în plan.

Punct început	X / Y	Punct sfârșit	X / Y	Lungime segment	Punct început	X / Y	Punct sfârșit	X / Y	Lungime segment	Punct început	X / Y	Punct sfârșit	X / Y	Lungime segment
1	567.218,753 399.486,446	2	567.222,285 399.492,524	7.03	2	567.222,285 399.492,524	3	567.224,013 399.494,195	2.404	3	567.224,013 399.494,195	4	567.228,46 399.496,741	5.124
4	567.228,46 399.496,741	5	567.231,051 399.498,056	2.906	5	567.231,051 399.498,056	6	567.234,579 399.499,559	3.835	6	567.234,579 399.499,559	7	567.234,94 399.499,663	0.376
7	567.234,94 399.499,663	8	567.240,149 399.500,193	5.236	8	567.240,149 399.500,193	9	567.242,551 399.500,202	2.402	9	567.242,551 399.500,202	10	567.247,887 399.499,989	5.34
10	567.247,887 399.499,989	11	567.250,749 399.499,835	2.866	11	567.250,749 399.499,835	12	567.256,472 399.498,872	5.803	12	567.256,472 399.498,872	13	567.265,097 399.497,38	8.753
13	567.265,097 399.497,38	14	567.274,834 399.495,972	9.838	14	567.274,834 399.495,972	15	567.276,277 399.495,485	1.523	15	567.276,277 399.495,485	16	567.279,472 399.494,58	3.321
16	567.279,472 399.494,58	17	567.283,225 399.493,556	3.89	17	567.283,225 399.493,556	18	567.286,472 399.492,626	3.378	18	567.286,472 399.492,626	19	567.291,077 399.494,707	5.053
19	567.291,077 399.494,707	20	567.292,602 399.494,836	1.53	20	567.292,602 399.494,836	21	567.296,713 399.494,814	4.111	21	567.296,713 399.494,814	22	567.297,956 399.494,054	1.457
22	567.297,956 399.494,054	23	567.299,293 399.493,167	1.604	23	567.299,293 399.493,167	24	567.302,866 399.491,734	3.85	24	567.302,866 399.491,734	25	567.308,95 399.487,264	7.55
25	567.308,95 399.487,264	26	567.317,009 399.480,495	10.52 5	26	567.317,009 399.480,495	27	567.332,466 399.469,936	18.71 9	27	567.332,466 399.469,936	28	567.341,969 399.462,307	12.18 6
28	567.341,969 399.462,307	29	567.349,725 399.456,273	9.827	29	567.349,725 399.456,273	30	567.357,709 399.450,552	9.822	30	567.357,709 399.450,552	31	567.364,127 399.445,471	8.186
31	567.364,127 399.445,471	32	567.377,633 399.433,241	18.22	32	567.377,633 399.433,241	33	567.380,804 399.430,386	4.267	33	567.380,804 399.430,386	34	567.389,325 399.423,143	11.18 3
34	567.389,325 399.423,143	35	567.401,563 399.442,959	23.29	35	567.401,563 399.442,959	36	567.408,554 399.460,646	19.01 9	36	567.408,554 399.460,646	37	567.397,746 399.463,783	11.25 4
37	567.397,746 399.463,783	38	567.386,298 399.471,052	13.56 1	38	567.386,298 399.471,052	39	567.382,799 399.480,704	10.26 7	39	567.382,799 399.480,704	40	567.378,451 399.487,457	8.032
40	567.378,451 399.487,457	41	567.374,688 399.489,376	4.224	41	567.374,688 399.489,376	42	567.369,023 399.488,255	5.775	42	567.369,023 399.488,255	43	567.361,603 399.492,756	8.678
43	567.361,603 399.492,756	44	567.353,111 399.481,801	13.86 1	44	567.353,111 399.481,801	45	567.347,917 399.475,879	7.877	45	567.347,917 399.475,879	46	567.345,264 399.472,855	4.023
46	567.345,264 399.472,855	47	567.334,855 399.480,186	12.73 1	47	567.334,855 399.480,186	48	567.318,286 399.491,336	19.97 1	48	567.318,286 399.491,336	49	567.305,631 399.499,651	15.14 2
49	567.305,631 399.499,651	50	567.300,041 399.502,78	6.406	50	567.300,041 399.502,78	51	567.293,847 399.504,687	6.481	51	567.293,847 399.504,687	52	567.285,602 399.506,405	8.422
52	567.285,602 399.506,405	53	567.275,898 399.508,979	10.04	53	567.275,898 399.508,979	54	567.267,32 399.510,901	8.791	54	567.267,32 399.510,901	55	567.260,607 399.511,704	6.761
55	567.260,607 399.511,704	56	567.258,471 399.512,302	2.218	56	567.258,471 399.512,302	57	567.255,889 399.513,168	2.723	57	567.255,889 399.513,168	58	567.249,687 399.514,853	6.427
58	567.249,687 399.514,853	59	567.233,406 399.521,951	17.76 1	59	567.233,406 399.521,951	60	567.231,372 399.522,561	2.124	60	567.231,372 399.522,561	61	567.230,632 399.522,743	0.762
61	567.230,632 399.522,743	62	567.222,979 399.522,962	7.656	62	567.222,979 399.522,962	63	567.213,547 399.521,169	9.601	63	567.213,547 399.521,169	64	567.207,189 399.520,037	6.458
64	567.207,189 399.520,037	65	567.204,913 399.516,558	4.157	65	567.204,913 399.516,558	66	567.203,589 399.513,645	3.2	66	567.203,589 399.513,645	67	567.203,661 399.511,646	2.0
67	567.203,661 399.511,646	68	567.203,622 399.509,477	2.169	68	567.203,622 399.509,477	69	567.203,353 399.507,624	1.872	69	567.203,353 399.507,624	70	567.201,726 399.496,762	10.98 3
70	567.201,726 399.496,762	71	567.201,281 399.494,558	2.248	71	567.201,281 399.494,558	72	567.213,708 399.488,564	13.79 7	72	567.213,708 399.488,564	1	567.218,753 399.486,446	5.472

** Lungimile segmentelor sunt determinate în planul de proiecție Stereo 70 și sunt rotunjite la 1 milimetru.

*** Distanța dintre puncte este formată din segmente cumulate ce sunt mai mici decât valoarea 1 milimetru.

**DATE DESPRE IMOBILUL NR. 5525**

Oficiul de Cadastru și Publicitate Imobiliară PRAHOVA
Biroul de Cadastru și Publicitate Imobiliară Câmpina

A. Partea I. Descrierea imobilului

TEREN Intravilan

Adresa: Loc. Scorteni, Jud. Prahova

Nr. Crt	Nr cadastral Nr. topografic	Suprafața* (mp)	Observații / Referințe
A1		Din acte: 600 Masurata: 1.033	Sector cadastral:33 Teren imprejmuit;

B. Partea II. Proprietari și acte

Inscrieri privitoare la dreptul de proprietate și alte drepturi reale		Referințe
/		
Act Administrativ nr. 202789, din 21/05/2008 emis de C.J.P.S.D.P.A.T. (titlu de proprietate);		
B1	Intabulare, drept de PROPRIETATE, dobandit prin Constituire, cota actuala 1/1 1) VASILESCU GHEORGHE 2) ANGHEL STELIANA	A1

C. Partea III. SARCINI .

Inscrieri privind dezmembramintele dreptului de proprietate, drepturi reale de garanție și sarcini	Referințe
NU SUNT	

Anexa Nr. 1 La Partea I

Teren

Nr cadastral	Suprafața (mp)*	Observații / Referințe
	Din acte: 600 Masurata: 1.033	

* Suprafața este determinată în planul de proiecție Stereo 70.

DETALII LINIARE IMOBIL



Date referitoare la teren

Crt	Categorie folosință	Intra vilan	Suprafața (mp)	Tarla	Parcelă	Nr. topo	Observații / Referințe
1	curți constructii	DA	1.033	25	959	-	

Lungime Segmente

1) Valorile lungimilor segmentelor sunt obținute din proiecție în plan.

Punct început	X / Y	Punct sfârșit	X / Y	Lungime segment (** (m)
1	567.341,111 399.624,752	2	567.334,55 399.627,468	7.101
3	567.329,29 399.618,219	4	567.321,636 399.607,428	13.23
5	567.317,979 399.602,762	6	567.308,977 399.593,714	12.763
7	567.299,346 399.585,984	8	567.289,281 399.579,869	11.777
9	567.297,81 399.566,02	10	567.303,7 399.570,34	7.304

Punct început	X / Y	Punct sfârșit	X / Y	Lungime segment (** (m)
2	567.334,55 399.627,468	3	567.329,29 399.618,219	10.64
4	567.321,636 399.607,428	5	567.317,979 399.602,762	5.928
6	567.308,977 399.593,714	7	567.299,346 399.585,984	12.349
8	567.289,281 399.579,869	9	567.297,81 399.566,02	16.265
10	567.303,7 399.570,34	11	567.307,18 399.572,87	4.302

Punct început	X / Y	Punct sfârșit	X / Y	Lungime segment (** (m)
11	567.307,18 399.572,87	12	567.313,18 399.577,15	7.37
13	567.320,26 399.583,43	14	567.321,42 399.584,27	1.432
15	567.325,36 399.587,92	16	567.328,11 399.591,56	4.562
17	567.330,24 399.594,73	18	567.334,76 399.602,12	8.663
19	567.336,85 399.604,94	20	567.339,07 399.609,34	4.928
21	567.343,97 399.618,65	22	567.345,57 399.622,32	4.004
23	567.344,962 399.622,721	1	567.341,111 399.624,752	4.354

Punct început	X / Y	Punct sfârșit	X / Y	Lungime segment (** (m)
12	567.313,18 399.577,15	13	567.320,26 399.583,43	9.464
14	567.321,42 399.584,27	15	567.325,36 399.587,92	5.371
16	567.328,11 399.591,56	17	567.330,24 399.594,73	3.819
18	567.334,76 399.602,12	19	567.336,85 399.604,94	3.51
20	567.339,07 399.609,34	21	567.343,97 399.618,65	10.521
22	567.345,57 399.622,32	23	567.344,962 399.622,721	0.728

** Lungimile segmentelor sunt determinate în planul de proiecție Stereo 70 și sunt rotunjite la 1 milimetru.

*** Distanța dintre puncte este formată din segmente cumulate ce sunt mai mici decât valoarea 1 milimetru.

**DATE DESPRE IMOBILUL NR. 5526**

Oficiul de Cadastru și Publicitate Imobiliară PRAHOVA
Biroul de Cadastru și Publicitate Imobiliară Câmpina

A. Partea I. Descrierea imobilului

TEREN Intravilan

Adresa: Loc. Scorteni, Str Unirii, Nr. 41, Jud. Prahova

Nr. Crt	Nr cadastral Nr. topografic	Suprafața* (mp)	Observații / Referințe
A1	20782	Din acte: 1.630 Masurata: 1.643	Sector cadastral:33 Teren imprejmuit;

Construcții

Crt	Nr cadastral Nr. topografic	Adresa	Observații / Referințe
A1.1	20782-C1	Loc. Scorteni, Str Unirii, Nr. 41, Jud. Prahova	Nr. niveluri:1; S. construita la sol:93 mp; Locuinta
A1.2	20782-C2	Loc. Scorteni, Str Unirii, Nr. 41, Jud. Prahova	Nr. niveluri:1; S. construita la sol:56 mp; Anexa

B. Partea II. Proprietari și acte

Inscrieri privitoare la dreptul de proprietate și alte drepturi reale		Referințe
2776 / 24/02/2011		
Act Notarial nr. 5402, din 26/07/1994 emis de NOT DE STAT LOCAL CAMPINA (Autorizatie de construire nr. 38/15-12-2000 emis de PRIMARIA SCORTENI; proces-verbal receptie nr. 2340/07-02-2011 emis de PRIMARIA SCORTENI);		
B1	Intabulare, drept de PROPRIETATEcumparare ca bun propriu si construire, dobandit prin Conventie, cota actuala 1/1 1) ALEXANDRU VASILE	A1, A1.1, A1.2

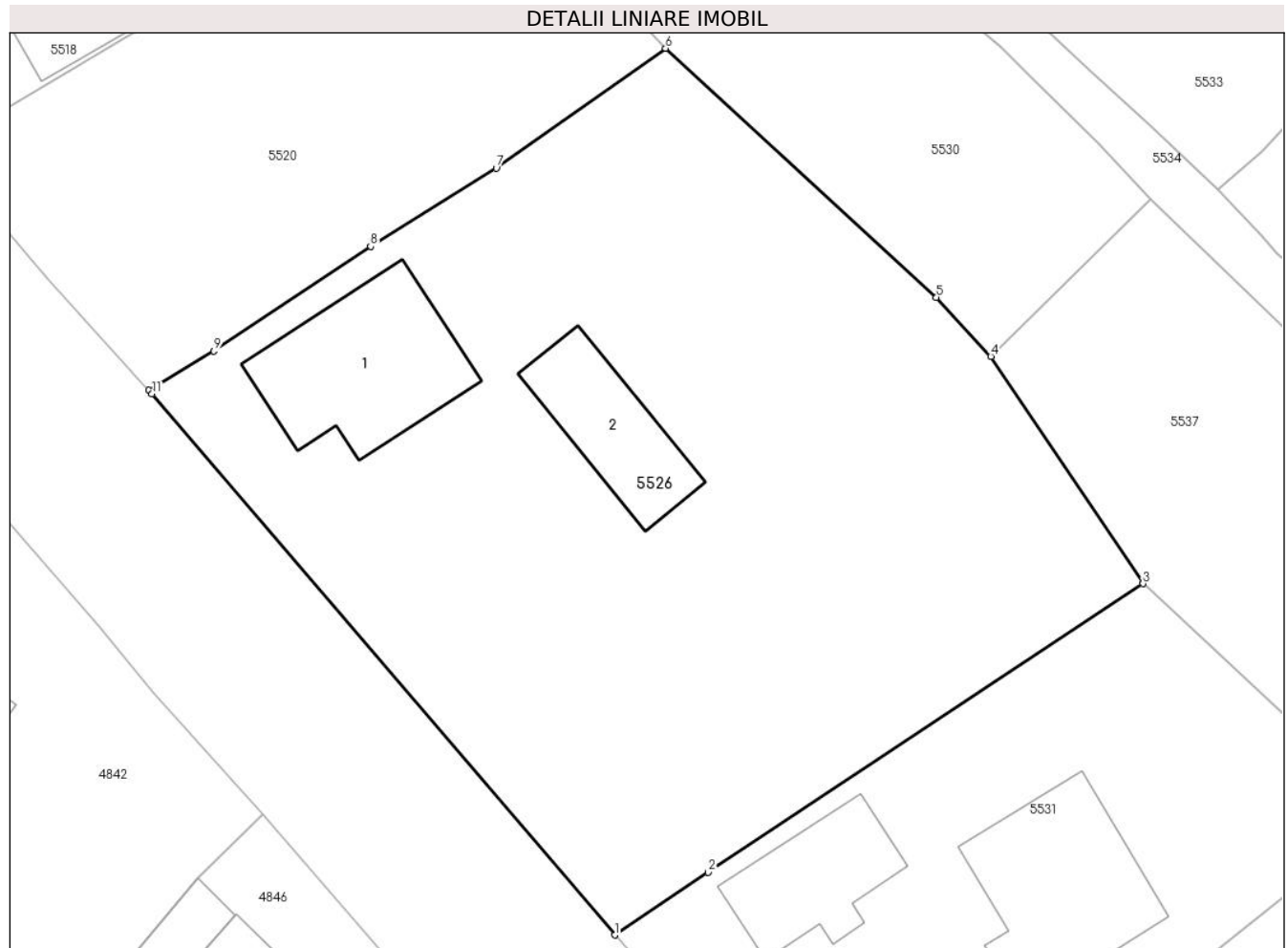
C. Partea III. SARCINI

Inscrieri privind dezmembramintele dreptului de proprietate, drepturi reale de garanție și sarcini		Referințe
2776 / 24/02/2011		
Act Notarial nr. 5402, din 26/07/1994 emis de NOT DE STAT LOCAL CAMPINA (Autorizatie de construire nr. 38/15-12-2000 emis de PRIMARIA SCORTENI; proces-verbal receptie nr. 2340/07-02-2011 emis de PRIMARIA SCORTENI);		
C1	Intabulare, drept de UZUFRACT VIAGER, dobandit prin Conventie, cota actuala 1/1, cota initiala 1/1 1) MIHAIU MARIN 2) MIHAI ILINCA	A1, A1.1, A1.2

Anexa Nr. 1 La Partea I**Teren**

Nr cadastral	Suprafața (mp)*	Observații / Referințe
20782	Din acte: 1.630 Masurata: 1.643	

* Suprafața este determinată în planul de proiecție Stereo 70.

**Date referitoare la teren**

Crt	Categorie folosință	Intra vilan	Suprafața (mp)	Tarla	Parcelă	Nr. topo	Observații / Referințe
1	curți constructii	DA	520	25	1037	-	
2	faneata	DA	1.123	25	1037	-	

Date referitoare la construcții

Crt	Număr	Destinație construcție	Supraf. (mp)	Situație juridică	Observații / Referințe
A1.1	20782-C1	construcții de locuințe	93	Cu acte	Nr. niveluri:1; S. construita la sol:93 mp; Locuinta
A1.2	20782-C2	construcții anexa	56	Cu acte	Nr. niveluri:1; S. construita la sol:56 mp; Anexa

Lungime Segmente

1) Valorile lungimilor segmentelor sunt obținute din proiecție în plan.

Punct început	X / Y	Punct sfârșit	X / Y	Lungime segment (** (m)
1	567.318,6 399.390,638	2	567.324,189 399.394,387	6.73
2	567.324,189 399.394,387	3	567.350,224 399.411,675	31.253

Punct început	X / Y	Punct sfârșit	X / Y	Lungime segment (** (m)
3	567.350,224 399.411,675	4	567.341,115 399.425,288	16.379
4	567.341,115 399.425,288	5	567.337,856 399.428,824	4.809
5	567.337,856 399.428,824	6	567.321,626 399.443,733	22.038
6	567.321,626 399.443,733	7	567.311,494 399.436,549	12.42
7	567.311,494 399.436,549	8	567.303,968 399.431,866	8.864
8	567.303,968 399.431,866	9	567.294,573 399.425,596	11.295
9	567.294,573 399.425,596	10	567.290,693 399.423,244	4.538
10	567.290,693 399.423,244	11	567.290,872 399.423,045	0.268
11	567.290,872 399.423,045	1	567.318,6 399.390,638	42.65

** Lungimile segmentelor sunt determinate în planul de proiecție Stereo 70 și sunt rotunjite la 1 milimetru.

*** Distanța dintre puncte este formată din segmente cumulate ce sunt mai mici decât valoarea 1 milimetru.

**DATE DESPRE IMOBILUL NR. 5527**

Oficiul de Cadastru și Publicitate Imobiliară PRAHOVA
Biroul de Cadastru și Publicitate Imobiliară Câmpina

A. Partea I. Descrierea imobilului

TEREN Intravilan

Adresa: Loc. Scorteni, Jud. Prahova

Nr. Crt	Nr cadastral Nr. topografic	Suprafața* (mp)	Observații / Referințe
A1		11.488	Sector cadastral:33 Teren imprejmuit;

B. Partea II. Proprietari și acte

Inscrieri privitoare la dreptul de proprietate și alte drepturi reale		Referințe
/		
Act Administrativ nr. 7, din 13/03/1996 emis de Parlamentul Românei (lege);		
B1	Inscrierea provizorie, drept de PROPRIETATE, dobandit prin Lege, cota actuala 1/1 1) NEIDENTIFICAT NEIDENTIFICAT	A1
B2	Se noteaza faptul ca imobilul are proprietar neidentificat.	A1

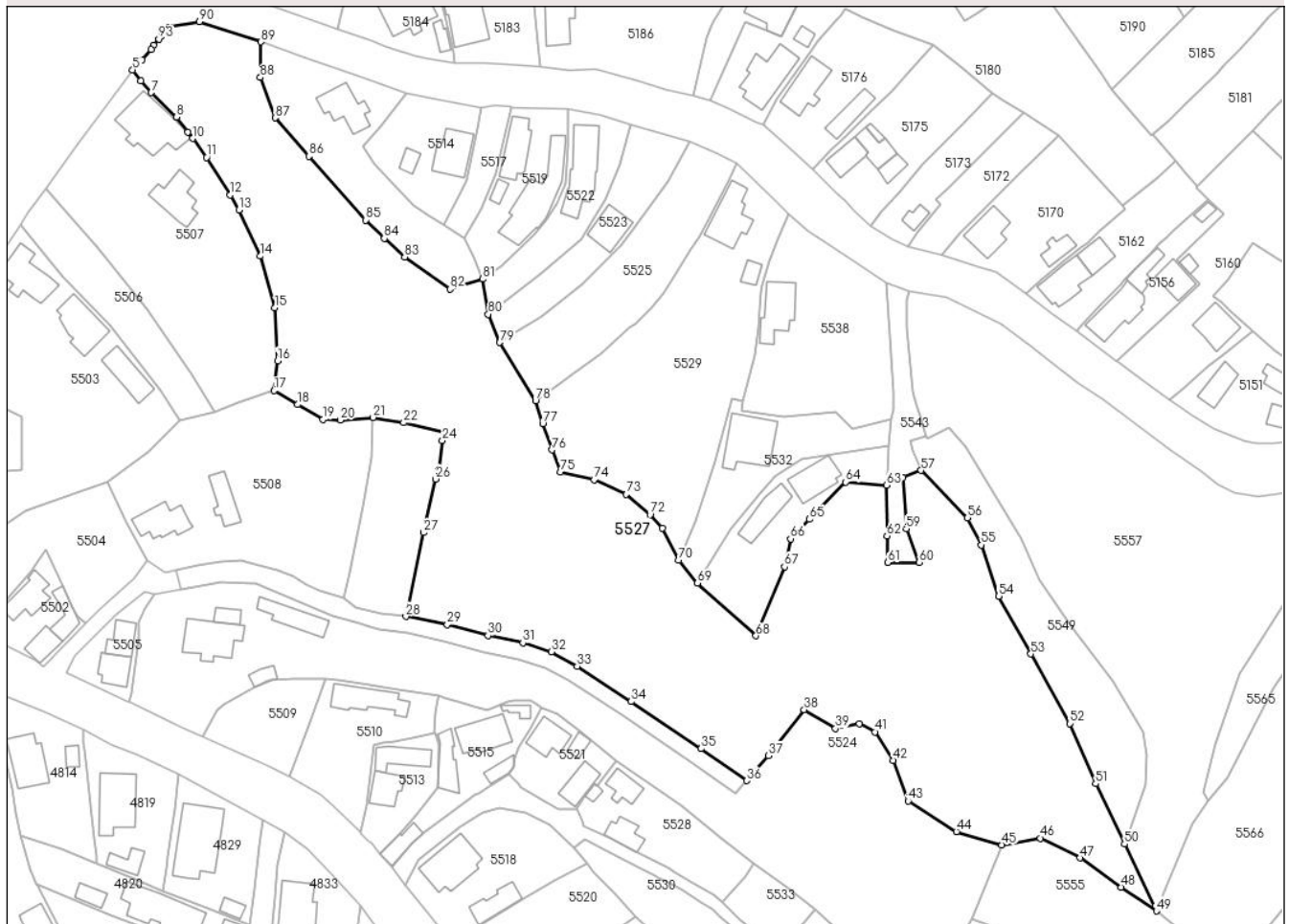
C. Partea III. SARCINI .

Inscrieri privind dezmembramintele dreptului de proprietate, drepturi reale de garanție și sarcini	Referințe
NU SUNT	

Anexa Nr. 1 La Partea I**Teren**

Nr cadastral	Suprafața (mp)*	Observații / Referințe
	11.488	

* Suprafața este determinată în planul de proiecție Stereo 70.

DETALII LINIARE IMOBIL**Date referitoare la teren**

Crt	Categorie folosință	Intravilan	Suprafața (mp)	Tarla	Parcelă	Nr. topo	Observații / Referințe
1	arabil	DA	11.488	25	955, 987, 988, 991, 992	-	

Lungime Segmente

1) Valorile lungimilor segmentelor sunt obținute din proiecție în plan.

Punct început	X / Y	Punct sfârșit	X / Y	Lungime segment
1	567.207,093 399.650,42	2	567.206,502 399.649,428	1.155
2	567.206,502 399.649,428	3	567.204,336 399.646,873	3.35
3	567.204,336 399.646,873	4	567.203,434 399.645,914	1.317
4	567.203,434 399.645,914	5	567.202,155 399.644,559	1.863
5	567.202,155 399.644,559	6	567.204,073 399.641,949	3.239
6	567.204,073 399.641,949	7	567.206,582 399.639,161	3.751
7	567.206,582 399.639,161	8	567.212,592 399.633,324	8.378
8	567.212,592 399.633,324	9	567.215,264 399.629,812	4.413
9	567.215,264 399.629,812	10	567.216,405 399.628,275	1.914
10	567.216,405 399.628,275	11	567.219,654 399.623,788	5.54
11	567.219,654 399.623,788	12	567.225,342 399.614,89	10.561
12	567.225,342 399.614,89	13	567.227,367 399.611,343	4.084
13	567.227,367 399.611,343	14	567.232,48 399.600,343	12.13
14	567.232,48 399.600,343	15	567.235,941 399.588,063	12.758
15	567.235,941 399.588,063	16	567.236,538 399.575,508	12.569

Punct început	X / Y	Punct sfârșit	X / Y	Lungime segment	Punct început	X / Y	Punct sfârșit	X / Y	Lungime segment	Punct început	X / Y	Punct sfârșit	X / Y	Lungime segment
16	567.236,538 399.575,508	17	567.235,75 399.568,436	7.116	17	567.235,75 399.568,436	18	567.241,332 399.565,127	6.489	18	567.241,332 399.565,127	19	567.247,374 399.561,619	6.987
19	567.247,374 399.561,619	20	567.251,442 399.561,474	4.071	20	567.251,442 399.561,474	21	567.259,269 399.562,048	7.848	21	567.259,269 399.562,048	22	567.266,519 399.560,815	7.354
22	567.266,519 399.560,815	23	567.276,327 399.558,519	10.073	23	567.276,327 399.558,519	24	567.275,732 399.556,559	2.048	24	567.275,732 399.556,559	25	567.274,782 399.549,604	7.02
25	567.274,782 399.549,604	26	567.274,139 399.547,457	2.241	26	567.274,139 399.547,457	27	567.271,229 399.534,745	13.041	27	567.271,229 399.534,745	28	567.267,016 399.514,851	20.335
28	567.267,016 399.514,851	29	567.276,848 399.512,865	10.031	29	567.276,848 399.512,865	30	567.286,523 399.510,299	10.01	30	567.286,523 399.510,299	31	567.294,846 399.508,565	8.501
31	567.294,846 399.508,565	32	567.301,624 399.506,478	7.092	32	567.301,624 399.506,478	33	567.307,709 399.503,072	6.973	33	567.307,709 399.503,072	34	567.320,501 399.494,667	15.306
34	567.320,501 399.494,667	35	567.337,124 399.483,481	20.036	35	567.337,124 399.483,481	36	567.347,917 399.475,879	13.201	36	567.347,917 399.475,879	37	567.353,111 399.481,801	7.877
37	567.353,111 399.481,801	38	567.361,603 399.492,756	13.861	38	567.361,603 399.492,756	39	567.369,023 399.488,255	8.678	39	567.369,023 399.488,255	40	567.374,688 399.489,376	5.775
40	567.374,688 399.489,376	41	567.378,451 399.487,457	4.224	41	567.378,451 399.487,457	42	567.382,799 399.480,704	8.032	42	567.382,799 399.480,704	43	567.386,298 399.471,052	10.267
43	567.386,298 399.471,052	44	567.397,746 399.463,783	13.561	44	567.397,746 399.463,783	45	567.408,554 399.460,646	11.254	45	567.408,554 399.460,646	46	567.417,734 399.462,237	9.317
46	567.417,734 399.462,237	47	567.427,102 399.457,553	10.473	47	567.427,102 399.457,553	48	567.436,923 399.450,604	12.031	48	567.436,923 399.450,604	49	567.445,256 399.444,973	10.057
49	567.445,256 399.444,973	50	567.437,71 399.460,86	17.588	50	567.437,71 399.460,86	51	567.430,85 399.475,15	15.851	51	567.430,85 399.475,15	52	567.424,65 399.489,44	15.577
52	567.424,65 399.489,44	53	567.415,46 399.505,98	18.922	53	567.415,46 399.505,98	54	567.407,83 399.519,68	15.681	54	567.407,83 399.519,68	55	567.403,69 399.531,82	12.827
55	567.403,69 399.531,82	56	567.400,41 399.538,27	7.236	56	567.400,41 399.538,27	57	567.389,4 399.549,52	15.741	57	567.389,4 399.549,52	58	567.385,092 399.547,806	4.636
58	567.385,092 399.547,806	59	567.385,868 399.535,644	12.187	59	567.385,868 399.535,644	60	567.388,889 399.527,693	8.506	60	567.388,889 399.527,693	61	567.381,432 399.527,645	7.457
61	567.381,432 399.527,645	62	567.381,29 399.533,954	6.311	62	567.381,29 399.533,954	63	567.381,134 399.546,014	12.061	63	567.381,134 399.546,014	64	567.371,52 399.546,74	9.641
64	567.371,52 399.546,74	65	567.362,92 399.537,89	12.34	65	567.362,92 399.537,89	66	567.358,41 399.533,26	6.464	66	567.358,41 399.533,26	67	567.356,96 399.526,64	6.777
67	567.356,96 399.526,64	68	567.350,17 399.510,24	17.75	68	567.350,17 399.510,24	69	567.336,29 399.522,77	18.699	69	567.336,29 399.522,77	70	567.331,82 399.528,2	7.033
70	567.331,82 399.528,2	71	567.328,0 399.535,85	8.551	71	567.328,0 399.535,85	72	567.325,03 399.538,94	4.286	72	567.325,03 399.538,94	73	567.319,35 399.543,82	7.488
73	567.319,35 399.543,82	74	567.311,73 399.547,27	8.365	74	567.311,73 399.547,27	75	567.303,78 399.549,11	8.16	75	567.303,78 399.549,11	76	567.301,73 399.554,36	5.636
76	567.301,73 399.554,36	77	567.299,54 399.560,62	6.632	77	567.299,54 399.560,62	78	567.297,81 399.566,02	5.67	78	567.297,81 399.566,02	79	567.289,281 399.579,869	16.265
79	567.289,281 399.579,869	80	567.286,604 399.586,553	7.2	80	567.286,604 399.586,553	81	567.285,241 399.594,912	8.469	81	567.285,241 399.594,912	82	567.277,519 399.592,521	8.084
82	567.277,519 399.592,521	83	567.266,737 399.600,159	13.213	83	567.266,737 399.600,159	84	567.261,895 399.604,557	6.541	84	567.261,895 399.604,557	85	567.257,456 399.608,906	6.215
85	567.257,456 399.608,906	86	567.243,996 399.624,054	20.264	86	567.243,996 399.624,054	87	567.235,969 399.633,161	12.14	87	567.235,969 399.633,161	88	567.232,47 399.642,755	10.212
88	567.232,47 399.642,755	89	567.232,602 399.651,168	8.414	89	567.232,602 399.651,168	90	567.218,039 399.655,99	15.341	90	567.218,039 399.655,99	91	567.210,831 399.654,621	7.337
91	567.210,831 399.654,621	92	567.208,978 399.652,549	2.78	92	567.208,978 399.652,549	93	567.208,349 399.651,848	0.942	93	567.208,349 399.651,848	1	567.207,093 399.650,42	1.902

** Lungimile segmentelor sunt determinate în planul de proiecție Stereo 70 și sunt rotunjite la 1 milimetru.

*** Distanța dintre puncte este formată din segmente cumulate ce sunt mai mici decât valoarea 1 milimetru.

**DATE DESPRE IMOBILUL NR. 5528**

Oficiul de Cadastru și Publicitate Imobiliară PRAHOVA
Biroul de Cadastru și Publicitate Imobiliară Câmpina

A. Partea I. Descrierea imobilului

TEREN Intravilan

Adresa: Loc. Scorteni, Al Rozelor, Nr. 3, Jud. Prahova, PUNCT "VATRA SATULUI"

Nr. Crt	Nr cadastral Nr. topografic	Suprafața* (mp)	Observații / Referințe
A1	21807	Din acte: 600 Masurata: 592	Sector cadastral:33 Teren imprejmuit;

Construcții

Crt	Nr cadastral Nr. topografic	Adresa	Observații / Referințe
A1.1	21807-C1	Loc. Scorteni, Al Rozelor, Nr. 3, Jud. Prahova	Nr. niveluri:1; S. construita la sol:42 mp; C1 - LOCUINTA (P) in suprafata construita desfasurata de 42 mp, din care 4 mp terasa (prispa)
A1.2	21807-C2	Loc. Scorteni, Al Rozelor, Nr. 3, Jud. Prahova	Nr. niveluri:1; S. construita la sol:41 mp; C2 - LOCUINTA (P) in suprafata construita desfasurata de 41 mp
A1.3	21807-C3	Loc. Scorteni, Al Rozelor, Nr. 3, Jud. Prahova	Nr. niveluri:1; S. construita la sol:9 mp; C3 - ANEXA (P) in suprafata construita desfasurata de 9 mp

B. Partea II. Proprietari și acte

Inscrieri privitoare la dreptul de proprietate și alte drepturi reale		Referințe
19758 / 31/08/2017		
Act Notarial nr. 721, din 31/08/2017 emis de NP NICA ROXANA ELENA;		
B2	Intabulare, drept de PROPRIETATE, dobandit prin Conventie, cota actuala 1/1 1) PASMANGIU ELENA-ALEXANDRA	A1, A1.1, A1.2, A1.3

C. Partea III. SARCINI .

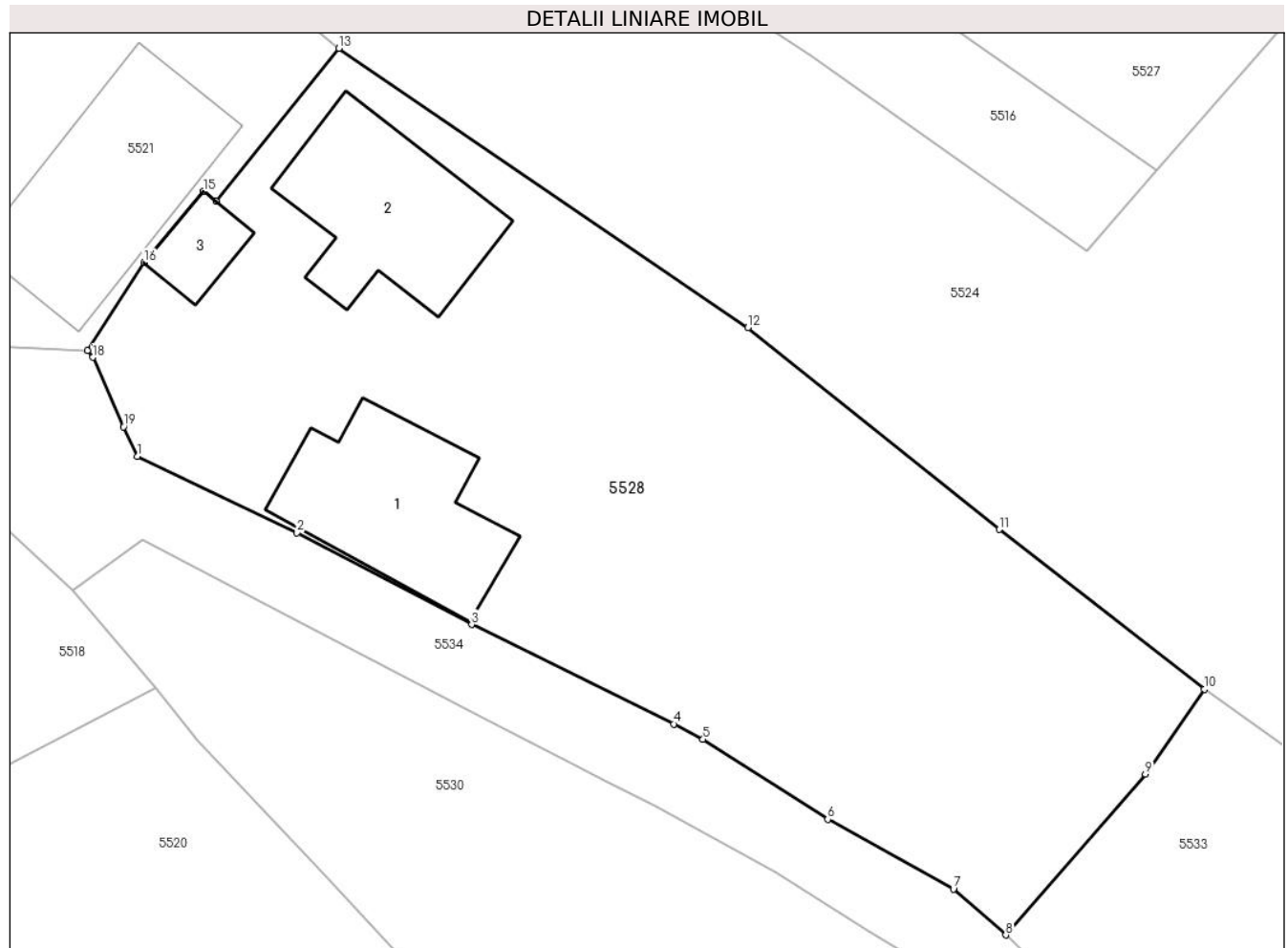
Inscrieri privind dezmembramintele dreptului de proprietate, drepturi reale de garanție și sarcini	Referințe
NU SUNT	

Anexa Nr. 1 La Partea I

Teren

Nr cadastral	Suprafața (mp)*	Observații / Referințe
21807	Din acte: 600 Masurata: 592	

* Suprafața este determinată în planul de proiecție Stereo 70.



Date referitoare la teren

Crt	Categorie folosință	Intravilan	Suprafața (mp)	Tarla	Parcelă	Nr. topo	Observații / Referințe
1	curți constructii	DA	302	25	1002	-	
2	arabil	DA	290	25	1003	-	

Date referitoare la construcții

Crt	Număr	Destinație construcție	Supraf. (mp)	Situație juridică	Observații / Referințe
A1.1	21807-C1	construcții de locuințe	42	Cu acte	Nr. niveluri:1; S. construită la sol:42 mp; C1 - LOCUINTA (P) în suprafața construită desfășurată de 42 mp, din care 4 mp terasa (prisa)
A1.2	21807-C2	construcții de locuințe	41	Cu acte	Nr. niveluri:1; S. construită la sol:41 mp; C2 - LOCUINTA (P) în suprafața construită desfășurată de 41 mp
A1.3	21807-C3	construcții anexa	9	Cu acte	Nr. niveluri:1; S. construită la sol:9 mp; C3 - ANEXA (P) în suprafața construită desfășurată de 9 mp

Lungime Segmente

1) Valorile lungimilor segmentelor sunt obținute din proiecție în plan.

Punct început	X / Y	Punct sfârșit	X / Y	Lungime segment (** (m)
1	567.309,381 399.465,078	2	567.315,422 399.462,177	6.701
2	567.315,422 399.462,177	3	567.322,018 399.458,716	7.449
3	567.322,018 399.458,716	4	567.329,658 399.454,959	8.514
4	567.329,658 399.454,959	5	567.330,768 399.454,376	1.254
5	567.330,768 399.454,376	6	567.335,482 399.451,355	5.598
6	567.335,482 399.451,355	7	567.340,23 399.448,715	5.433
7	567.340,23 399.448,715	8	567.342,211 399.446,983	2.631
8	567.342,211 399.446,983	9	567.347,486 399.453,07	8.055
9	567.347,486 399.453,07	10	567.349,725 399.456,273	3.908
10	567.349,725 399.456,273	11	567.341,969 399.462,307	9.827
11	567.341,969 399.462,307	12	567.332,466 399.469,936	12.186
12	567.332,466 399.469,936	13	567.317,009 399.480,495	18.719
13	567.317,009 399.480,495	14	567.312,372 399.474,703	7.42
14	567.312,372 399.474,703	15	567.311,88 399.475,095	0.629
15	567.311,88 399.475,095	16	567.309,643 399.472,404	3.499
16	567.309,643 399.472,404	17	567.307,497 399.469,079	3.957
17	567.307,497 399.469,079	18	567.307,695 399.468,818	0.328
18	567.307,695 399.468,818	19	567.308,858 399.466,187	2.877
19	567.308,858 399.466,187	1	567.309,381 399.465,078	1.226

** Lungimile segmentelor sunt determinate în planul de proiecție Stereo 70 și sunt rotunjite la 1 milimetru.

*** Distanța dintre puncte este formată din segmente cumulate ce sunt mai mici decât valoarea 1 milimetru.

**DATE DESPRE IMOBILUL NR. 5529**

Oficiul de Cadastru și Publicitate Imobiliară PRAHOVA
Biroul de Cadastru și Publicitate Imobiliară Câmpina

A. Partea I. Descrierea imobilului

TEREN Intravilan

Nr. CF vechi:1470

Nr. cadastral vechi:10328

Adresa: Loc. Scorteni, Str Transformatorului, Nr. 26, Jud. Prahova

Nr. Crt	Nr cadastral Nr. topografic	Suprafața* (mp)	Observații / Referințe
A1	20419	Din acte: 2.348 Masurata: 2.355	Sector cadastral:33 Teren imprejmuit;

Construcții

Crt	Nr cadastral Nr. topografic	Adresa	Observații / Referințe
A1.1	20419-C1	Loc. Scorteni, Str Transformatorului, Nr. 26, Jud. Prahova	Nr. niveluri:1; S. construita la sol:98 mp; CASA DE LOCUIT
A1.2	20419-C2	Loc. Scorteni, Str Transformatorului, Nr. 26, Jud. Prahova	Nr. niveluri:1; S. construita la sol:19 mp; ANEXA

B. Partea II. Proprietari și acte

Inscrieri privitoare la dreptul de proprietate și alte drepturi reale		Referințe
19263 / 11/11/2009		
Act Notarial nr. 44, din 08/02/2008 emis de NP POP MIHAELA CRISTINA (contract vanzare-cumparare nr. 4849/11.11.2009 emis de NP IVAN MIHAELA);		
B1	Intabulare, drept de PROPRIETATEmostenire si cumparare ca bun comun, dobandit prin Conventie, cota actuala 1/1 1) FURTUNA TOMA GABRIEL 2) FURTUNA IULIANA SIMONA	A1, A1.1, A1.2

C. Partea III. SARCINI .

Inscrieri privind dezmembramintele dreptului de proprietate, drepturi reale de garanție și sarcini	Referințe
NU SUNT	

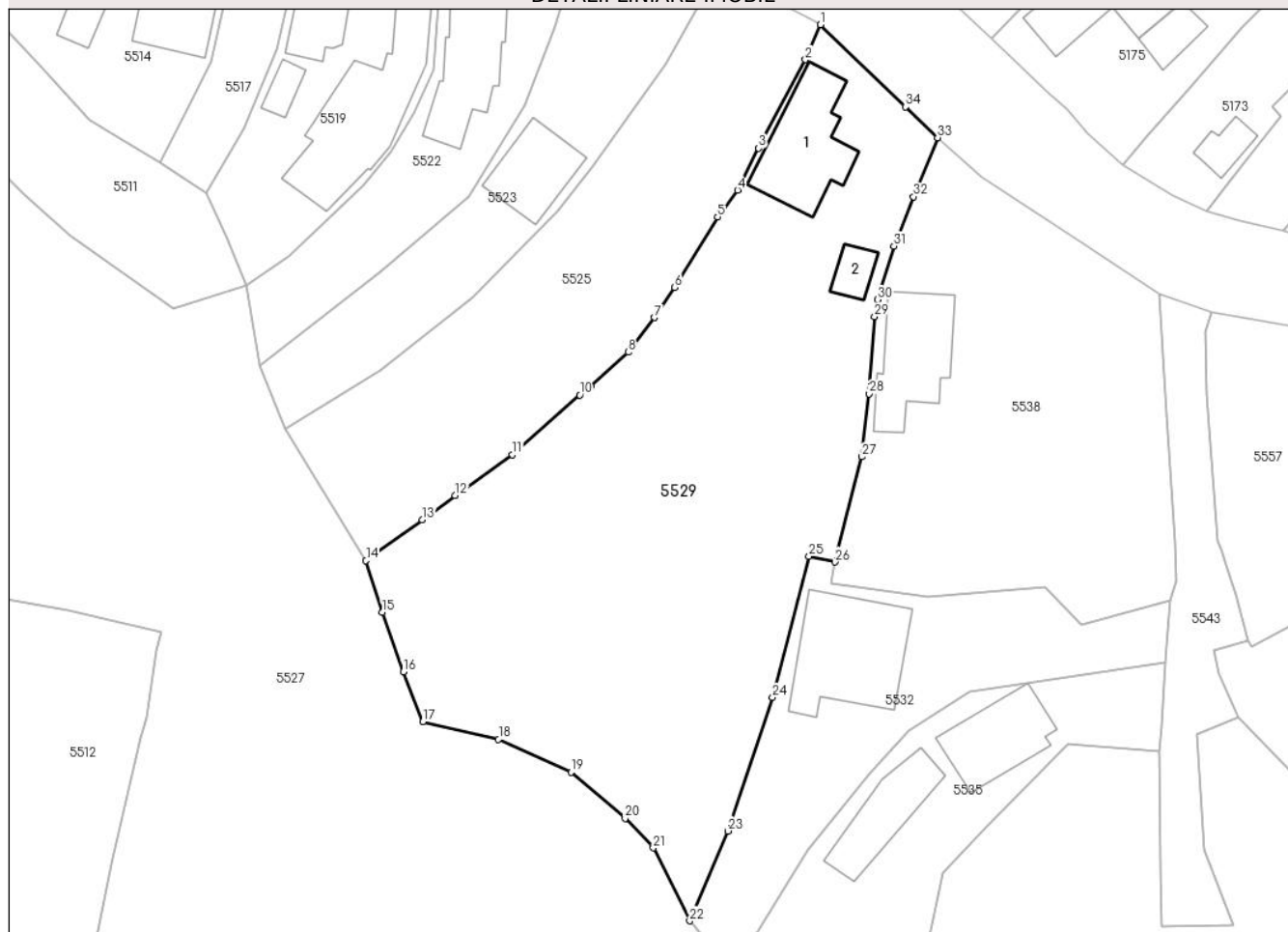
Anexa Nr. 1 La Partea I

Teren

Nr cadastral	Suprafața (mp)*	Observații / Referințe
20419	Din acte: 2.348 Masurata: 2.355	

* Suprafața este determinată în planul de proiecție Stereo 70.

DETALII LINIARE IMOBIL



Date referitoare la teren

Crt	Categorie folosință	Intra vilan	Suprafața (mp)	Tarla	Parcelă	Nr. topo	Observații / Referințe
1	curți constructii	DA	562	-	-	-	
2	faneata	DA	1.793	-	-	-	

Date referitoare la construcții

Crt	Număr	Destinație construcție	Supraf. (mp)	Situație juridică	Observații / Referințe
A1.1	20419-C1	construcții de locuințe	98	Cu acte	Nr. niveluri:1; S. construita la sol:98 mp; CASA DE LOCUIT
A1.2	20419-C2	construcții anexa	19	Cu acte	Nr. niveluri:1; S. construita la sol:19 mp; ANEXA

Lungime Segmente

1) Valorile lungimilor segmentelor sunt obținute din proiecție în plan.

Punct început	X / Y	Punct sfârșit	X / Y	Lungime segment (** (m)
1	567.345,57 399.622,32	2	567.343,97 399.618,65	4.004
3	567.339,07 399.609,34	4	567.336,85 399.604,94	4.928

Punct început	X / Y	Punct sfârșit	X / Y	Lungime segment (** (m)
2	567.343,97 399.618,65	3	567.339,07 399.609,34	10.521
4	567.336,85 399.604,94	5	567.334,76 399.602,12	3.51

Punct început	X / Y	Punct sfârșit	X / Y	Lungime segment (** (m)
5	567.334,76 399.602,12	6	567.330,24 399.594,73	8.663
7	567.328,11 399.591,56	8	567.325,36 399.587,92	4.562
9	567.321,42 399.584,27	10	567.320,26 399.583,43	1.432
11	567.313,18 399.577,15	12	567.307,18 399.572,87	7.37
13	567.303,7 399.570,34	14	567.297,81 399.566,02	7.304
15	567.299,54 399.560,62	16	567.301,73 399.554,36	6.632
17	567.303,78 399.549,11	18	567.311,73 399.547,27	8.16
19	567.319,35 399.543,82	20	567.325,03 399.538,94	7.488
21	567.328,0 399.535,85	22	567.331,82 399.528,2	8.551
23	567.335,82 399.537,63	24	567.340,54 399.551,66	14.803
25	567.344,37 399.566,48	26	567.347,06 399.565,89	2.754
27	567.349,88 399.576,94	28	567.350,67 399.583,55	6.657
29	567.351,233 399.591,643	30	567.351,55 399.593,44	1.825
31	567.353,282 399.599,079	32	567.355,344 399.604,25	5.567
33	567.357,862 399.610,458	34	567.354,505 399.613,697	4.665

Punct început	X / Y	Punct sfârșit	X / Y	Lungime segment (** (m)
6	567.330,24 399.594,73	7	567.328,11 399.591,56	3.819
8	567.325,36 399.587,92	9	567.321,42 399.584,27	5.371
10	567.320,26 399.583,43	11	567.313,18 399.577,15	9.464
12	567.307,18 399.572,87	13	567.303,7 399.570,34	4.302
14	567.297,81 399.566,02	15	567.299,54 399.560,62	5.67
16	567.301,73 399.554,36	17	567.303,78 399.549,11	5.636
18	567.311,73 399.547,27	19	567.319,35 399.543,82	8.365
20	567.325,03 399.538,94	21	567.328,0 399.535,85	4.286
22	567.331,82 399.528,2	23	567.335,82 399.537,63	10.243
24	567.340,54 399.551,66	25	567.344,37 399.566,48	15.307
26	567.347,06 399.565,89	27	567.349,88 399.576,94	11.404
28	567.350,67 399.583,55	29	567.351,233 399.591,643	8.113
30	567.351,55 399.593,44	31	567.353,282 399.599,079	5.899
32	567.355,344 399.604,25	33	567.357,862 399.610,458	6.7
34	567.354,505 399.613,697	1	567.345,57 399.622,32	12.417

** Lungimile segmentelor sunt determinate în planul de proiecție Stereo 70 și sunt rotunjite la 1 milimetru.

*** Distanța dintre puncte este formată din segmente cumulate ce sunt mai mici decât valoarea 1 milimetru.

**DATE DESPRE IMOBILUL NR. 5530**

Oficiul de Cadastru și Publicitate Imobiliară PRAHOVA
Biroul de Cadastru și Publicitate Imobiliară Câmpina

A. Partea I. Descrierea imobilului

TEREN Intravilan

Adresa: Loc. Scorteni, Jud. Prahova

Nr. Crt	Nr cadastral Nr. topografic	Suprafața* (mp)	Observații / Referințe
A1		507	Sector cadastral:33 Teren imprejmuit;

B. Partea II. Proprietari și acte

Inscrieri privitoare la dreptul de proprietate și alte drepturi reale		Referințe
/		
Act Administrativ nr. 7, din 13/03/1996 emis de Parlamentul Românei (lege);		
B1	Inscrierea provizorie, drept de PROPRIETATE, dobandit prin Lege, cota actuala 1/1 1) NEIDENTIFICAT NEIDENTIFICAT	A1
B2	Se noteaza faptul ca imobilul are proprietar neidentificat.	A1

C. Partea III. SARCINI .

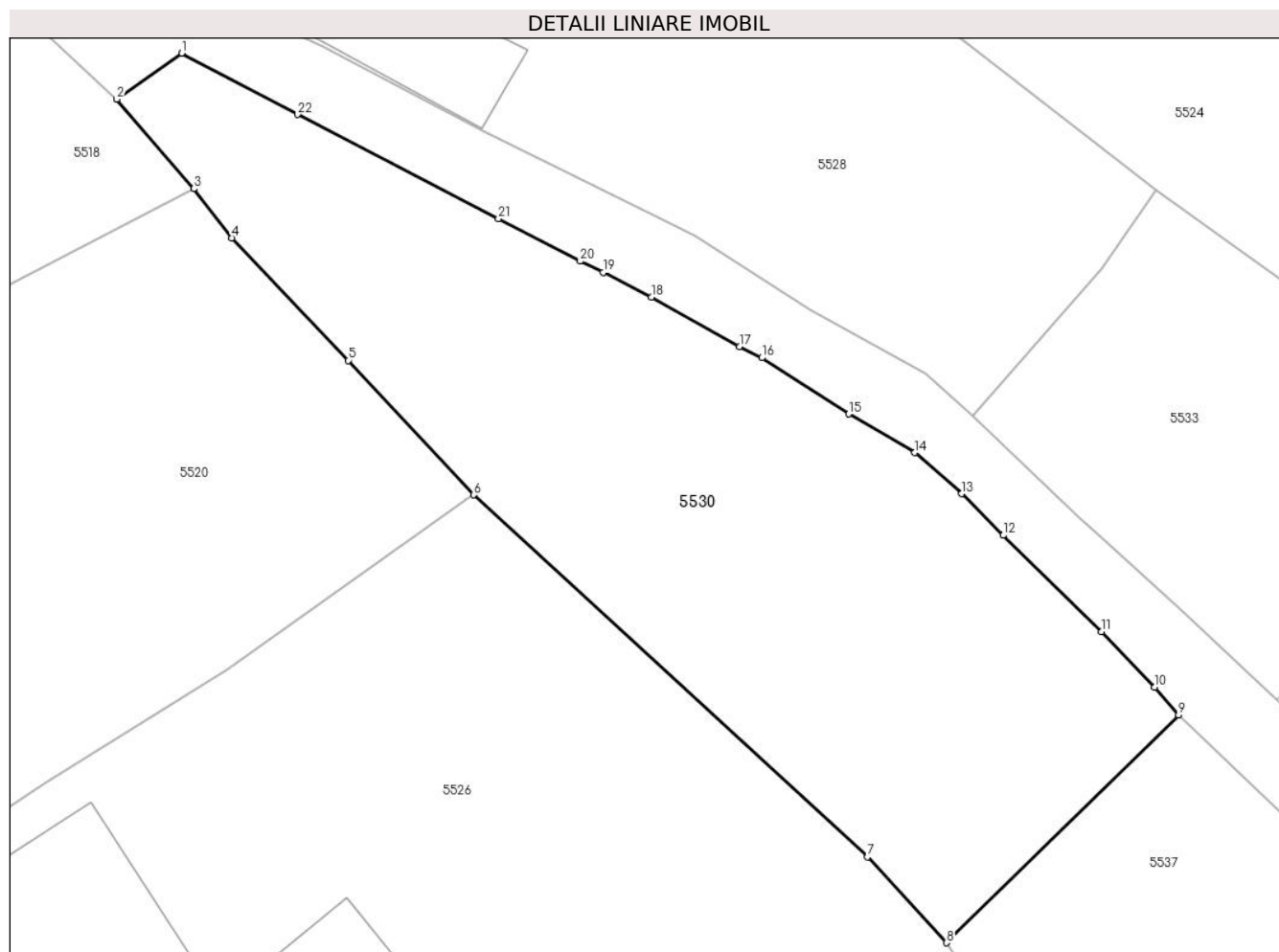
Inscrieri privind dezmembramintele dreptului de proprietate, drepturi reale de garanție și sarcini	Referințe
NU SUNT	

Anexa Nr. 1 La Partea I

Teren

Nr cadastral	Suprafața (mp)*	Observații / Referințe
	507	

* Suprafața este determinată în planul de proiecție Stereo 70.



Date referitoare la teren

Crt	Categorie folosință	Intravilan	Suprafața (mp)	Tarla	Parcelă	Nr. topo	Observații / Referințe
1	curți constructii	DA	507	25	1036	-	

Lungime Segmente

1) Valorile lungimilor segmentelor sunt obținute din proiecție în plan.

Punct început	X / Y	Punct sfârșit	X / Y	Lungime segment (** (m)
1	567.309,588 399.461,919	2	567.306,921 399.460,022	3.273
3	567.310,088 399.456,34	4	567.311,65 399.454,316	2.557
5	567.316,452 399.449,268	6	567.321,626 399.443,733	7.577
7	567.337,856 399.428,824	8	567.341,115 399.425,288	4.809
9	567.350,672 399.434,678	10	567.349,68 399.435,808	1.504

Punct început	X / Y	Punct sfârșit	X / Y	Lungime segment (** (m)
2	567.306,921 399.460,022	3	567.310,088 399.456,34	4.857
4	567.311,65 399.454,316	5	567.316,452 399.449,268	6.967
6	567.321,626 399.443,733	7	567.337,856 399.428,824	22.038
8	567.341,115 399.425,288	9	567.350,672 399.434,678	13.398
10	567.349,68 399.435,808	11	567.347,505 399.438,108	3.166

Punct început	X / Y	Punct sfârșit	X / Y	Lungime segment (** (m)
11	567.347,505 399.438,108	12	567.343,45 399.442,066	5.666
13	567.341,736 399.443,778	14	567.339,806 399.445,47	2.567
15	567.337,081 399.447,067	16	567.333,498 399.449,376	4.263
17	567.332,583 399.449,843	18	567.328,947 399.451,871	4.163
19	567.326,959 399.452,888	20	567.326,015 399.453,356	1.054
21	567.322,646 399.455,101	22	567.314,376 399.459,395	9.318

Punct început	X / Y	Punct sfârșit	X / Y	Lungime segment (** (m)
12	567.343,45 399.442,066	13	567.341,736 399.443,778	2.423
14	567.339,806 399.445,47	15	567.337,081 399.447,067	3.158
16	567.333,498 399.449,376	17	567.332,583 399.449,843	1.027
18	567.328,947 399.451,871	19	567.326,959 399.452,888	2.233
20	567.326,015 399.453,356	21	567.322,646 399.455,101	3.794
22	567.314,376 399.459,395	1	567.309,588 399.461,919	5.413

** Lungimile segmentelor sunt determinate în planul de proiecție Stereo 70 și sunt rotunjite la 1 milimetru.

*** Distanța dintre puncte este formată din segmente cumulate ce sunt mai mici decât valoarea 1 milimetru.

**DATE DESPRE IMOBILUL NR. 5531**

Oficiul de Cadastru și Publicitate Imobiliară PRAHOVA
Biroul de Cadastru și Publicitate Imobiliară Câmpina

A. Partea I. Descrierea imobilului

TEREN Intravilan

Adresa: Loc. Scorteni, Str Unirii, Nr. 43, Jud. Prahova

Nr. Crt	Nr cadastral Nr. topografic	Suprafața* (mp)	Observații / Referințe
A1	24424	Din acte: 826 Masurata: 830	Sector cadastral:33 Teren imprejmuit;

Construcții

Crt	Nr cadastral Nr. topografic	Adresa	Observații / Referințe
A1.1	24424-C1	Loc. Scorteni, Str Unirii, Nr. 43, Jud. Prahova	Nr. niveluri:1; S. construita la sol:56 mp; LOCIUNTA
A1.2	24424-C2	Loc. Scorteni, Str Unirii, Nr. 43, Jud. Prahova	Nr. niveluri:1; S. construita la sol:95 mp; ANEXA

B. Partea II. Proprietari și acte

Inscrieri privitoare la dreptul de proprietate și alte drepturi reale		Referințe
26147 / 22/05/2023		
Act Notarial nr. 1885, din 22/05/2023 emis de Pop Mihaela Cristina;		
B1	Se infiinteaza cartea funciara 24424 a imobilului cu numarul cadastral 24424 / UAT Scorteni, rezultat din dezmembrarea imobilului cu numarul cadastral 20115 inscris in cartea funciara 20115;	A1
Act Notarial nr. 1121, din 17/09/2007 emis de NP TONEATA MARIA;		
B2	Intabulare, drept de PROPRIETATEcumparare ca bun comun, dobandit prin Conventie, cota actuala 1/1 1) LAMBA MARIUS-CONSTANTIN 2) LAMBA ELENA-LUMINIȚA	A1, A1.1, A1.2
<i>OBSERVATII: pozitie transcrisa din CF 20115/Scorteni, inscrisa prin incheierea nr. 16726 din 19/09/2007;</i>		

C. Partea III. SARCINI .

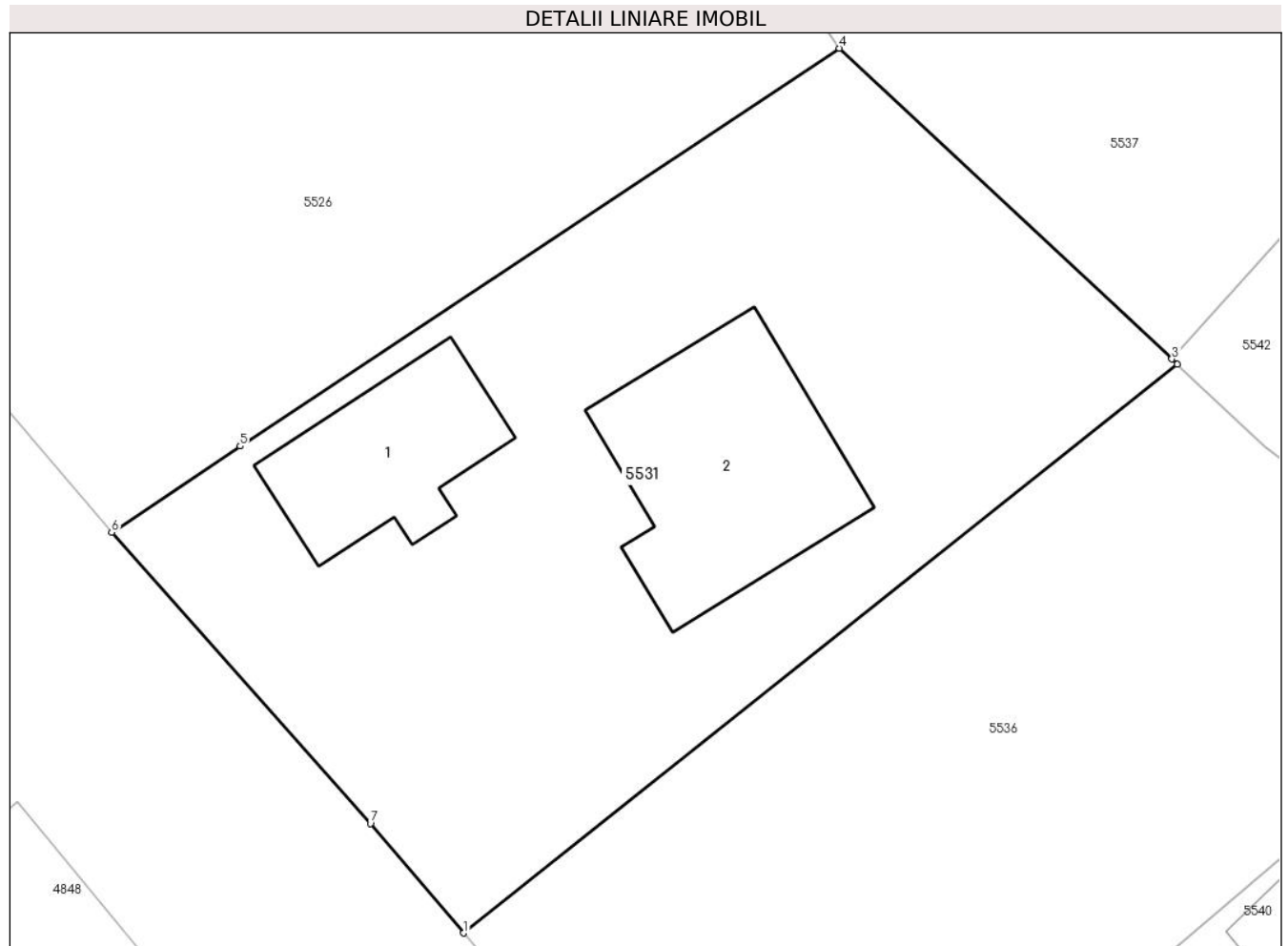
Inscrieri privind dezmembramintele dreptului de proprietate, drepturi reale de garanție și sarcini	Referințe
NU SUNT	

Anexa Nr. 1 La Partea I

Teren

Nr cadastral	Suprafața (mp)*	Observații / Referințe
24424	Din acte: 826 Masurata: 830	

* Suprafața este determinată în planul de proiecție Stereo 70.



Date referitoare la teren

Crt	Categorie folosință	Intravilan	Suprafața (mp)	Tarla	Parcelă	Nr. topo	Observații / Referințe
1	curți constructii	DA	703	14	1040	-	
2	arabil	DA	127	14	1040/1	-	

Date referitoare la construcții

Crt	Număr	Destinație construcție	Supraf. (mp)	Situație juridică	Observații / Referințe
A1.1	24424-C1	construcții de locuințe	56	Cu acte	Nr. niveluri:1; S. construita la sol:56 mp; LOCIUNTA
A1.2	24424-C2	construcții anexa	95	Cu acte	Nr. niveluri:1; S. construita la sol:95 mp; ANEXA

Lungime Segmente

1) Valorile lungimilor segmentelor sunt obținute din proiecție în plan.

Punct început	X / Y	Punct sfârșit	X / Y	Lungime segment (** (m))
1	567.333,9 399.373,231	2	567.364,92 399.397,947	39.663
2	567.364,92 399.397,947	3	567.364,684 399.398,168	0.323

Punct început	X / Y	Punct sfârșit	X / Y	Lungime segment (** (m)
3	567.364,684 399.398,168	4	567.350,224 399.411,675	19.787
4	567.350,224 399.411,675	5	567.324,189 399.394,387	31.253
5	567.324,189 399.394,387	6	567.318,6 399.390,638	6.73
6	567.318,6 399.390,638	7	567.329,84 399.377,98	16.928
7	567.329,84 399.377,98	1	567.333,9 399.373,231	6.248

** Lungimile segmentelor sunt determinate în planul de proiecție Stereo 70 și sunt rotunjite la 1 milimetru.

*** Distanța dintre puncte este formată din segmente cumulate ce sunt mai mici decât valoarea 1 milimetru.

**DATE DESPRE IMOBILUL NR. 5532**

Oficiul de Cadastru și Publicitate Imobiliară PRAHOVA
Biroul de Cadastru și Publicitate Imobiliară Câmpina

A. Partea I. Descrierea imobilului

TEREN Intravilan

Nr. CF vechi:1044

Nr. cadastral vechi:10192

Adresa: Loc. Scorteni, Al Transformatorului, Nr. 2, Jud. Prahova

Nr. Crt	Nr cadastral Nr. topografic	Suprafața* (mp)	Observații / Referințe
A1	20274	684	Sector cadastral:33 Teren imprejmuit;

Construcții

Crt	Nr cadastral Nr. topografic	Adresa	Observații / Referințe
A1.1	20274-C1	Loc. Scorteni, Str Transformatorului, Nr. 2, Jud. Prahova	Nr. niveluri:1; S. construita la sol:127 mp; C1-locuinta-Sc=127 mp

B. Partea II. Proprietari și acte

Inscrieri privitoare la dreptul de proprietate și alte drepturi reale		Referințe
12310 / 13/06/2008		
Act Notarial nr. 51, din 20/03/2008 emis de NP MUSAT MARGARIT;		
B1	Intabulare, drept de PROPRIETATE, dobandit prin Succesiune, cota actuala 1/1 1) HODOIU MARIA	A1, A1.1
Act Notarial nr. 2048, din 12/06/2008 emis de NP POP MIHAELA CRISTINA;		
B1	Se infiintează cartea funciara nr. 1044 a unitatii administrativ teritoriale Scorteni , care cuprinde imobilul cu numarul cadastral 10192 descris la PI/A+1, rezultat din dezmembrarea imobilului cu numarul cadastral 10183 din cartea funciara nr. 1004 a aceleiasi unitati administrativ teritoriale.	A1

C. Partea III. SARCINI

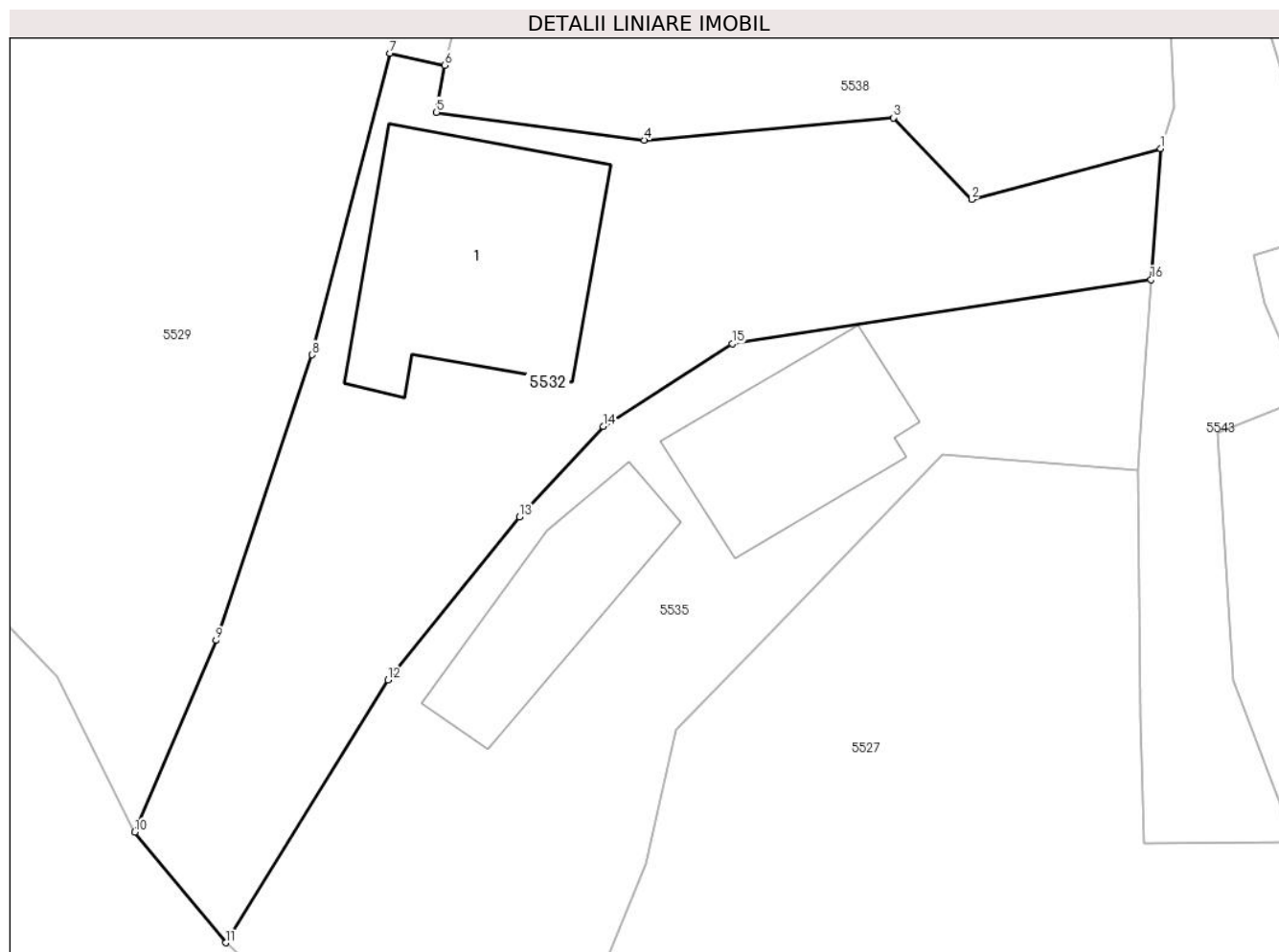
Inscrieri privind dezmembramintele dreptului de proprietate, drepturi reale de garanție și sarcini		Referințe
5957 / 01/03/2019		
Somatie nr. 205, din 27/02/2019 emis de BEJ TANASE MARIAN TRAIAN (hotarare judecatoreasca nr 847 din 27.03.2017, emis de JUDECATORIA CAMPINA);		
C1	se noteaza incuviintarea executarii silite a imobilului pentru suma de 3761,33Lei reprezentand debit si cheltuieli de executare (suma de plata se va actualiza la data achitarii integrale a debitului) in favoarea creditoarei INVESTCAPITAL LTD	A1, A1.1

Anexa Nr. 1 La Partea I

Teren

Nr cadastral	Suprafața (mp)*	Observații / Referințe
20274	684	

* Suprafața este determinată în planul de proiecție Stereo 70.



Date referitoare la teren

Crt	Categorie folosință	Intravilan	Suprafața (mp)	Tarla	Parcelă	Nr. topo	Observații / Referințe
1	curți constructii	DA	580	25	961	-	
2	faneata	DA	104	25	961	-	

Date referitoare la construcții

Crt	Număr	Destinație construcție	Supraf. (mp)	Situație juridică	Observații / Referințe
A1.1	20274-C1	construcții de locuințe	127	Cu acte	Nr. niveluri:1; S. construita la sol:127 mp; C1-locuinta-Sc=127 mp

Lungime Segmente

1) Valorile lungimilor segmentelor sunt obținute din proiecție în plan.

Punct început	X / Y	Punct sfârșit	X / Y	Lungime segment (** (m)
1	567.382,269 399.561,794	2	567.372,97 399.559,3	9.628
2	567.372,97 399.559,3	3	567.369,13 399.563,31	5.552
3	567.369,13 399.563,31	4	567.356,87 399.562,21	12.309

Punct început	X / Y	Punct sfârșit	X / Y	Lungime segment (** (m)
4	567.356,87 399.562,21	5	567.346,66 399.563,58	10.302
5	567.346,66 399.563,58	6	567.347,06 399.565,89	2.344
6	567.347,06 399.565,89	7	567.344,37 399.566,48	2.754
7	567.344,37 399.566,48	8	567.340,54 399.551,66	15.307
8	567.340,54 399.551,66	9	567.335,82 399.537,63	14.803
9	567.335,82 399.537,63	10	567.331,82 399.528,2	10.243
10	567.331,82 399.528,2	11	567.336,29 399.522,77	7.033
11	567.336,29 399.522,77	12	567.344,28 399.535,69	15.191
12	567.344,28 399.535,69	13	567.350,75 399.543,7	10.297
13	567.350,75 399.543,7	14	567.354,85 399.548,15	6.051
14	567.354,85 399.548,15	15	567.361,2 399.552,2	7.532
15	567.361,2 399.552,2	16	567.381,795 399.555,36	20.836
16	567.381,795 399.555,36	1	567.382,269 399.561,794	6.451

** Lungimile segmentelor sunt determinate în planul de proiecție Stereo 70 și sunt rotunjite la 1 milimetru.

*** Distanța dintre puncte este formată din segmente cumulate ce sunt mai mici decât valoarea 1 milimetru.

**DATE DESPRE IMOBILUL NR. 5533**

Oficiul de Cadastru și Publicitate Imobiliară PRAHOVA
Biroul de Cadastru și Publicitate Imobiliară Câmpina

A. Partea I. Descrierea imobilului

TEREN Intravilan

Adresa: Loc. Scorteni, Jud. Prahova

Nr. Crt	Nr cadastral Nr. topografic	Suprafața* (mp)	Observații / Referințe
A1		Din acte: 189 Masurata: 230	Sector cadastral:33 Teren imprejmuit;

B. Partea II. Proprietari și acte

Inscrieri privitoare la dreptul de proprietate și alte drepturi reale		Referințe
/		
Act Notarial nr. 27, din 24/04/2014 emis de NP NEAGU IOANA DOROTHY MARIA (certificat de mostenitor, Titlu de proprietate nr. 111198/22.11.2002);		
B1	Intabulare, drept de PROPRIETATE, dobandit prin Succesiune, cota actuala 1/4 1) TONCU TOMA	A1
B2	Intabulare, drept de PROPRIETATE, dobandit prin Succesiune, cota actuala 3/4 1) TONCU CONSTANTIN-EDUARD	A1

C. Partea III. SARCINI .

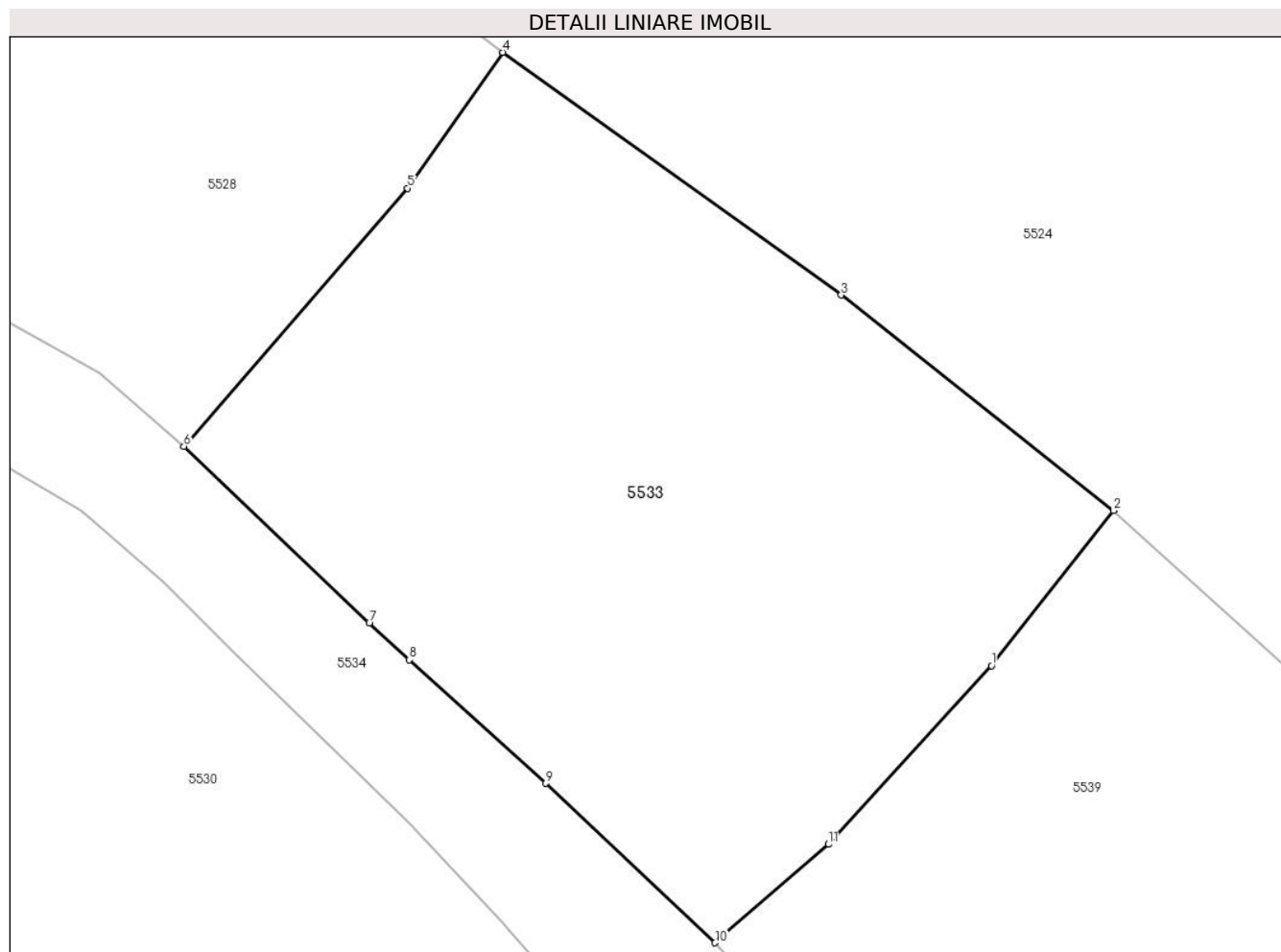
Inscrieri privind dezmembramintele dreptului de proprietate, drepturi reale de garanție și sarcini	Referințe
NU SUNT	

Anexa Nr. 1 La Partea I

Teren

Nr cadastral	Suprafața (mp)*	Observații / Referințe
	Din acte: 189 Masurata: 230	

* Suprafața este determinată în planul de proiecție Stereo 70.



Date referitoare la teren

Crt	Categorie folosință	Intra vilan	Suprafața (mp)	Tarla	Parcelă	Nr. topo	Observații / Referințe
1	arabil	DA	230	25	1004	-	In Titlu de proprietate este trecuta parcela 1040.

Lungime Segmente

1) Valorile lungimilor segmentelor sunt obținute din proiecție în plan.

Punct început	X / Y	Punct sfârșit	X / Y	Lungime segment (** (m)
1	567.361,254 399.441,816	2	567.364,127 399.445,471	4.649
2	567.364,127 399.445,471	3	567.357,709 399.450,552	8.186
3	567.357,709 399.450,552	4	567.349,725 399.456,273	9.822
4	567.349,725 399.456,273	5	567.347,486 399.453,07	3.908
5	567.347,486 399.453,07	6	567.342,211 399.446,983	8.055

Punct început	X / Y	Punct sfârșit	X / Y	Lungime segment (** (m)
6	567.342,211 399.446,983	7	567.346,581 399.442,816	6.038
7	567.346,581 399.442,816	8	567.347,526 399.441,952	1.28
8	567.347,526 399.441,952	9	567.350,746 399.439,041	4.341
9	567.350,746 399.439,041	10	567.354,735 399.435,282	5.481
10	567.354,735 399.435,282	11	567.357,408 399.437,603	3.54
11	567.357,408 399.437,603	1	567.361,254 399.441,816	5.704

** Lungimile segmentelor sunt determinate în planul de proiecție Stereo 70 și sunt rotunjite la 1 milimetru.

*** Distanța dintre puncte este formată din segmente cumulate ce sunt mai mici decât valoarea 1 milimetru.

**DATE DESPRE IMOBILUL NR. 5534**

Oficiul de Cadastru și Publicitate Imobiliară PRAHOVA
Biroul de Cadastru și Publicitate Imobiliară Câmpina

A. Partea I. Descrierea imobilului

TEREN Intravilan

Adresa: Loc. Scorteni, Al Rozelor, Jud. Prahova

Nr. Crt	Nr cadastral Nr. topografic	Suprafața* (mp)	Observații / Referințe
A1		703	Sector cadastral:33 Teren imprejmuit;

B. Partea II. Proprietari și acte

Inscrieri privitoare la dreptul de proprietate și alte drepturi reale	Referințe
/	
Act Administrativ nr. 32, din 27/09/1999 emis de Consiliul Local al Com. Scorteni (Hotararea);	
B1	A1
Intabulare, drept de PROPRIETATE, dobandit prin Lege, cota actuala 1/1	
1) Comuna Scorteni - domeniul public, CIF:99999999999999	

C. Partea III. SARCINI .

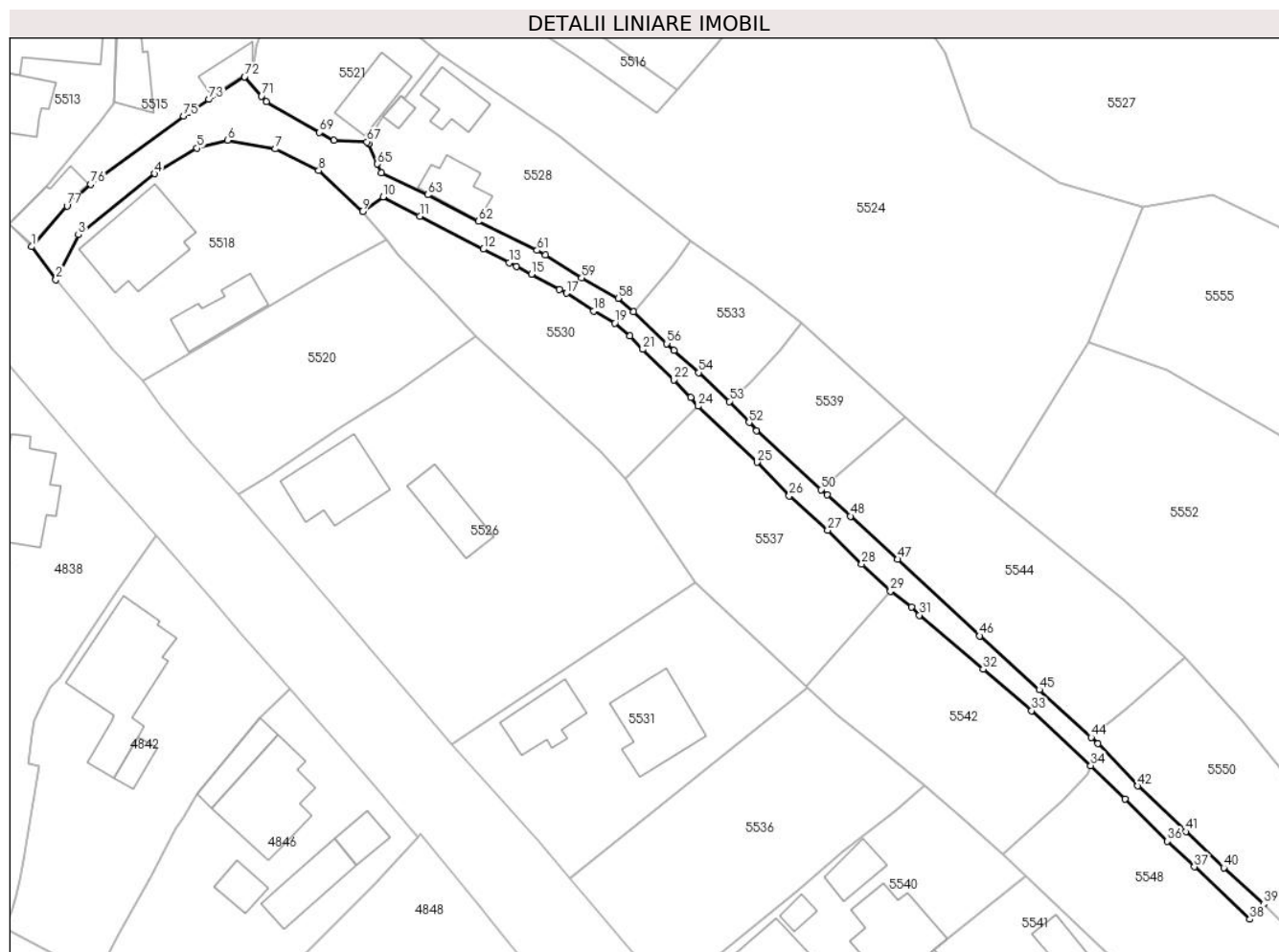
Inscrieri privind dezmembramintele dreptului de proprietate, drepturi reale de garanție și sarcini	Referințe
NU SUNT	

Anexa Nr. 1 La Partea I

Teren

Nr cadastral	Suprafața (mp)*	Observații / Referințe
	703	

* Suprafața este determinată în planul de proiecție Stereo 70.



Date referitoare la teren

Crt	Categorie folosință	Intravilan	Suprafața (mp)	Tarla	Parcelă	Nr. topo	Observații / Referințe
1	drum	DA	703	25	-	-	

Lungime Segmente

1) Valorile lungimilor segmentelor sunt obținute din proiecție în plan.

Punct început	X / Y	Punct sfârșit	X / Y	Lungime segment	Punct început	X / Y	Punct sfârșit	X / Y	Lungime segment	Punct început	X / Y	Punct sfârșit	X / Y	Lungime segment
1	567.263,797 399.455,43	2	567.266,962 399.451,143	5.329	2	567.266,962 399.451,143	3	567.269,907 399.456,989	6.546	3	567.269,907 399.456,989	4	567.279,825 399.464,931	12.706
4	567.279,825 399.464,931	5	567.285,335 399.468,266	6.441	5	567.285,335 399.468,266	6	567.289,325 399.469,281	4.117	6	567.289,325 399.469,281	7	567.295,572 399.468,171	6.345
7	567.295,572 399.468,171	8	567.301,206 399.465,332	6.309	8	567.301,206 399.465,332	9	567.306,921 399.460,022	7.801	9	567.306,921 399.460,022	10	567.309,588 399.461,919	3.273
10	567.309,588 399.461,919	11	567.314,376 399.459,395	5.413	11	567.314,376 399.459,395	12	567.322,646 399.455,101	9.318	12	567.322,646 399.455,101	13	567.326,015 399.453,356	3.794
13	567.326,015 399.453,356	14	567.326,959 399.452,888	1.054	14	567.326,959 399.452,888	15	567.328,947 399.451,871	2.233	15	567.328,947 399.451,871	16	567.332,583 399.449,843	4.163
16	567.332,583 399.449,843	17	567.333,498 399.449,376	1.027	17	567.333,498 399.449,376	18	567.337,081 399.447,067	4.263	18	567.337,081 399.447,067	19	567.339,806 399.445,47	3.158

Punct început	X / Y	Punct sfârșit	X / Y	Lungime segment	Punct început	X / Y	Punct sfârșit	X / Y	Lungime segment	Punct început	X / Y	Punct sfârșit	X / Y	Lungime segment
19	567.339,806 399.445,47	20	567.341,736 399.443,778	2.567	20	567.341,736 399.443,778	21	567.343,45 399.442,066	2.423	21	567.343,45 399.442,066	22	567.347,505 399.438,108	5.666
22	567.347,505 399.438,108	23	567.349,68 399.435,808	3.166	23	567.349,68 399.435,808	24	567.350,672 399.434,678	1.504	24	567.350,672 399.434,678	25	567.358,309 399.427,344	10.588
25	567.358,309 399.427,344	26	567.362,521 399.422,981	6.064	26	567.362,521 399.422,981	27	567.367,545 399.418,51	6.725	27	567.367,545 399.418,51	28	567.371,974 399.414,087	6.259
28	567.371,974 399.414,087	29	567.375,716 399.410,562	5.141	29	567.375,716 399.410,562	30	567.378,434 399.408,481	3.423	30	567.378,434 399.408,481	31	567.379,492 399.407,445	1.481
31	567.379,492 399.407,445	32	567.387,783 399.400,41	10.873	32	567.387,783 399.400,41	33	567.394,111 399.395,008	8.32	33	567.394,111 399.395,008	34	567.401,835 399.387,866	10.52
34	567.401,835 399.387,866	35	567.406,31 399.383,496	6.255	35	567.406,31 399.383,496	36	567.411,806 399.378,018	7.759	36	567.411,806 399.378,018	37	567.415,334 399.374,67	4.864
37	567.415,334 399.374,67	38	567.422,555 399.367,853	9.93	38	567.422,555 399.367,853	39	567.424,364 399.369,826	2.677	39	567.424,364 399.369,826	40	567.419,147 399.374,547	7.036
40	567.419,147 399.374,547	41	567.414,223 399.379,266	6.82	41	567.414,223 399.379,266	42	567.407,94 399.385,203	8.644	42	567.407,94 399.385,203	43	567.402,76 399.390,754	7.592
43	567.402,76 399.390,754	44	567.401,869 399.391,541	1.189	44	567.401,869 399.391,541	45	567.395,097 399.397,746	9.185	45	567.395,097 399.397,746	46	567.387,37 399.404,752	10.43
46	567.387,37 399.404,752	47	567.376,624 399.414,726	14.661	47	567.376,624 399.414,726	48	567.370,516 399.420,34	8.296	48	567.370,516 399.420,34	49	567.367,497 399.423,098	4.089
49	567.367,497 399.423,098	50	567.366,655 399.423,798	1.095	50	567.366,655 399.423,798	51	567.358,251 399.431,47	11.379	51	567.358,251 399.431,47	52	567.357,288 399.432,537	1.437
52	567.357,288 399.432,537	53	567.354,735 399.435,282	3.749	53	567.354,735 399.435,282	54	567.350,746 399.439,041	5.481	54	567.350,746 399.439,041	55	567.347,526 399.441,952	4.341
55	567.347,526 399.441,952	56	567.346,581 399.442,816	1.28	56	567.346,581 399.442,816	57	567.342,211 399.446,983	6.038	57	567.342,211 399.446,983	58	567.340,23 399.448,715	2.631
58	567.340,23 399.448,715	59	567.335,482 399.451,355	5.433	59	567.335,482 399.451,355	60	567.330,768 399.454,376	5.598	60	567.330,768 399.454,376	61	567.329,658 399.454,959	1.254
61	567.329,658 399.454,959	62	567.322,018 399.458,716	8.514	62	567.322,018 399.458,716	63	567.315,422 399.462,177	7.449	63	567.315,422 399.462,177	64	567.309,381 399.465,078	6.701
64	567.309,381 399.465,078	65	567.308,858 399.466,187	1.226	65	567.308,858 399.466,187	66	567.307,695 399.468,818	2.877	66	567.307,695 399.468,818	67	567.307,497 399.469,079	0.328
67	567.307,497 399.469,079	68	567.303,179 399.469,268	4.322	68	567.303,179 399.469,268	69	567.301,308 399.470,313	2.143	69	567.301,308 399.470,313	70	567.294,41 399.474,3	7.967
70	567.294,41 399.474,3	71	567.293,751 399.475,035	0.987	71	567.293,751 399.475,035	72	567.291,541 399.477,556	3.353	72	567.291,541 399.477,556	73	567.286,928 399.474,595	5.482
73	567.286,928 399.474,595	74	567.284,268 399.472,897	3.156	74	567.284,268 399.472,897	75	567.283,576 399.472,462	0.817	75	567.283,576 399.472,462	76	567.271,483 399.463,552	15.021
76	567.271,483 399.463,552	77	567.268,415 399.460,737	4.163	77	567.268,415 399.460,737	1	567.263,797 399.455,43	7.035					

** Lungimile segmentelor sunt determinate în planul de proiecție Stereo 70 și sunt rotunjite la 1 milimetru.

*** Distanța dintre puncte este formată din segmente cumulate ce sunt mai mici decât valoarea 1 milimetru.

**DATE DESPRE IMOBILUL NR. 5535**

Oficiul de Cadastru și Publicitate Imobiliară PRAHOVA
Biroul de Cadastru și Publicitate Imobiliară Câmpina

A. Partea I. Descrierea imobilului

TEREN Intravilan

Nr. CF vechi:1045

Nr. cadastral vechi:10193

Adresa: Loc. Scorteni, Str Transformatorului, Nr. 2A, Jud. Prahova

Nr. Crt	Nr cadastral Nr. topografic	Suprafața* (mp)	Observații / Referințe
A1	20275	Din acte: 702 Masurata: 704	Sector cadastral:33 Teren imprejmuit;

Construcții

Crt	Nr cadastral Nr. topografic	Adresa	Observații / Referințe
A1.1	20275-C1	Loc. Scorteni, Str Transformatorului, Nr. 2A, Jud. Prahova	Nr. niveluri:1; S. construita la sol:66 mp; Anexa C1, (P), suprafata construita la sol S = 66mp, an construire - 1970
A1.2	20275-C2	Loc. Scorteni, Str Transformatorului, Nr. 2A, Jud. Prahova	Nr. niveluri:3; S. construita la sol:75 mp; - Locuinta C2, (S+P+M), supraf. constr. parter = S = 75mp, supraf. constr. beci S = 21mp, supraf. constr. mansarda S = 66mp, Supraf. constr. desf S = 162mp, an construire - 2012

B. Partea II. Proprietari și acte

Inscrieri privitoare la dreptul de proprietate și alte drepturi reale	Referințe
12311 / 13/06/2008	
Act Notarial nr. 2049, din 12/06/2008 emis de NP POP MIHAELA CRISTINA;	
B2	Intabulare, drept de PROPRIETATEcumparare ca bun comun, dobandit prin Conventie, cota actuala 1/1 1) GUTA ALEXANDRINA ADRIANA 2) GUTA CONSTANTIN
	A1, A1.1
39788 / 24/11/2020	
Act Administrativ nr. 14148, din 08/10/2020 emis de PRIMARIA COMUNEI SCORTENI (act administrativ nr 2451 din 04.01.2021, emis de PRIMARIA COMUNEI SCORTENI;act administrativ nr 15395 din 30.10.2020, emis de PRIMARIA COMUNEI SCORTENI;inscris sub semnatura privata nr 4072 din 24.07.2020, emis de MIHAILESCU CRISTINA IOANA;act administrativ nr 5 din 18.03.2011, emis de PRIMARIA COMUNEI SCORTENI);	
B3	se actualizeaza informatiile cadastrale in sensul ca adresa actuala a imobilului este com Scorteni, sat Scorteni, Str Transformatorului, Nr. 2A, , conform documentatiei tehnice avizate
	A1, A1.1
B4	Intabulare, drept de PROPRIETATE, dobandit prin Construire, cota actuala 1/1 1) GUȚĂ CONSTANTIN 2) GUȚĂ ALEXANDRINA-ADRIANA
	A1.2

C. Partea III. SARCINI .

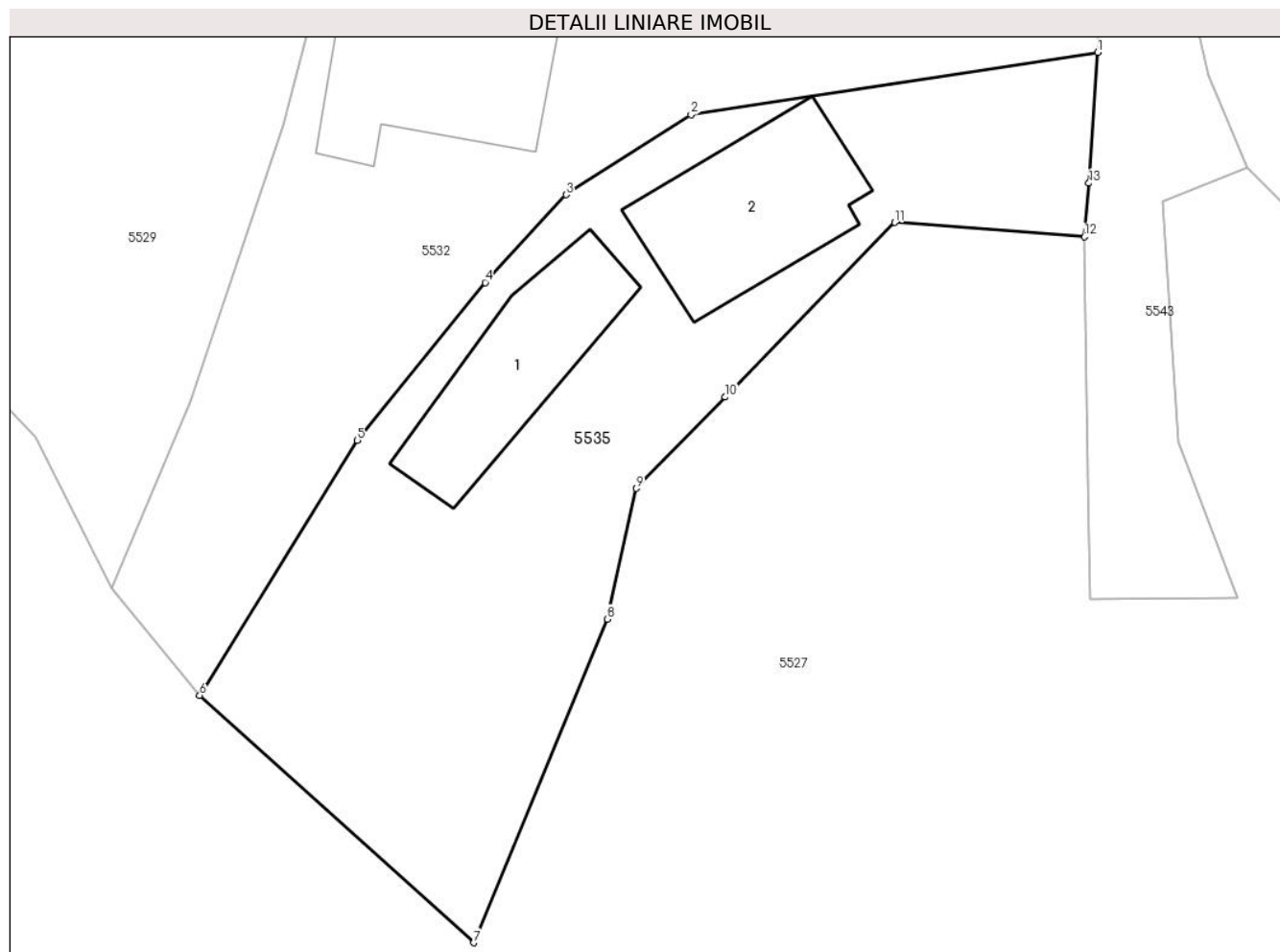
Inscrieri privind dezmembramintele dreptului de proprietate, drepturi reale de garanție și sarcini	Referințe
NU SUNT	

Anexa Nr. 1 La Partea I

Teren

Nr cadastral	Suprafața (mp)*	Observații / Referințe
20275	Din acte: 702 Masurata: 704	

* Suprafața este determinată în planul de proiecție Stereo 70.



Date referitoare la teren

Crt	Categorie folosință	Intravilan	Suprafața (mp)	Tarla	Parcelă	Nr. topo	Observații / Referințe
1	curți constructii	DA	435	25	961	-	
2	faneata	DA	269	25	961	-	

Date referitoare la construcții

Crt	Număr	Destinație construcție	Supraf. (mp)	Situație juridică	Observații / Referințe
A1.1	20275-C1	constructii anexa	66	Cu acte	Nr. niveluri:1; S. construita la sol:66 mp; Anexa C1, (P), suprafata construita la sol S = 66mp, an construire - 1970
A1.2	20275-C2	constructii de locuinte	75	Cu acte	Nr. niveluri:3; S. construita la sol:75 mp; - Locuinta C2, (S+P+M), supraf. constr. parter = S = 75mp, supraf. constr. beci S = 21mp, supraf. constr. mansarda S = 66mp, Supraf. constr. desf S = 162mp, an construire - 2012

Lungime Segmente

1) Valorile lungimilor segmentelor sunt obținute din proiecție în plan.

Punct început	X / Y	Punct sfârșit	X / Y	Lungime segment (** (m)
---------------	-------	---------------	-------	-------------------------

Punct început	X / Y	Punct sfârșit	X / Y	Lungime segment (** (m)
1	567.381,795 399.555,36	2	567.361,2 399.552,2	20.836
2	567.361,2 399.552,2	3	567.354,85 399.548,15	7.532
3	567.354,85 399.548,15	4	567.350,75 399.543,7	6.051
4	567.350,75 399.543,7	5	567.344,28 399.535,69	10.297
5	567.344,28 399.535,69	6	567.336,29 399.522,77	15.191
6	567.336,29 399.522,77	7	567.350,17 399.510,24	18.699
7	567.350,17 399.510,24	8	567.356,96 399.526,64	17.75
8	567.356,96 399.526,64	9	567.358,41 399.533,26	6.777
9	567.358,41 399.533,26	10	567.362,92 399.537,89	6.464
10	567.362,92 399.537,89	11	567.371,52 399.546,74	12.34
11	567.371,52 399.546,74	12	567.381,134 399.546,014	9.641
12	567.381,134 399.546,014	13	567.381,352 399.548,729	2.724
13	567.381,352 399.548,729	1	567.381,795 399.555,36	6.646

** Lungimile segmentelor sunt determinate în planul de proiecție Stereo 70 și sunt rotunjite la 1 milimetru.

*** Distanța dintre puncte este formată din segmente cumulate ce sunt mai mici decât valoarea 1 milimetru.

**DATE DESPRE IMOBILUL NR. 5536**

Oficiul de Cadastru și Publicitate Imobiliară PRAHOVA
Biroul de Cadastru și Publicitate Imobiliară Câmpina

A. Partea I. Descrierea imobilului

TEREN Intravilan

Adresa: Loc. Scorteni, Str Unirii, Nr. 43, Jud. Prahova

Nr. Crt	Nr cadastral Nr. topografic	Suprafața* (mp)	Observații / Referințe
A1	24425	Din acte: 805 Masurata: 815	Sector cadastral:33 Teren imprejmuit;

B. Partea II. Proprietari și acte

Inscrieri privitoare la dreptul de proprietate și alte drepturi reale		Referințe
26151 / 22/05/2023		
Act Notarial nr. 1886, din 22/05/2023 emis de Pop Mihaela Cristina;		
B4	Intabulare, drept de PROPRIETATE, dobandit prin Conventie, cota actuala 1/1 1) LAMBA ALIN-CONSTANTIN 2) LAMBA ROXANA	A1

C. Partea III. SARCINI .

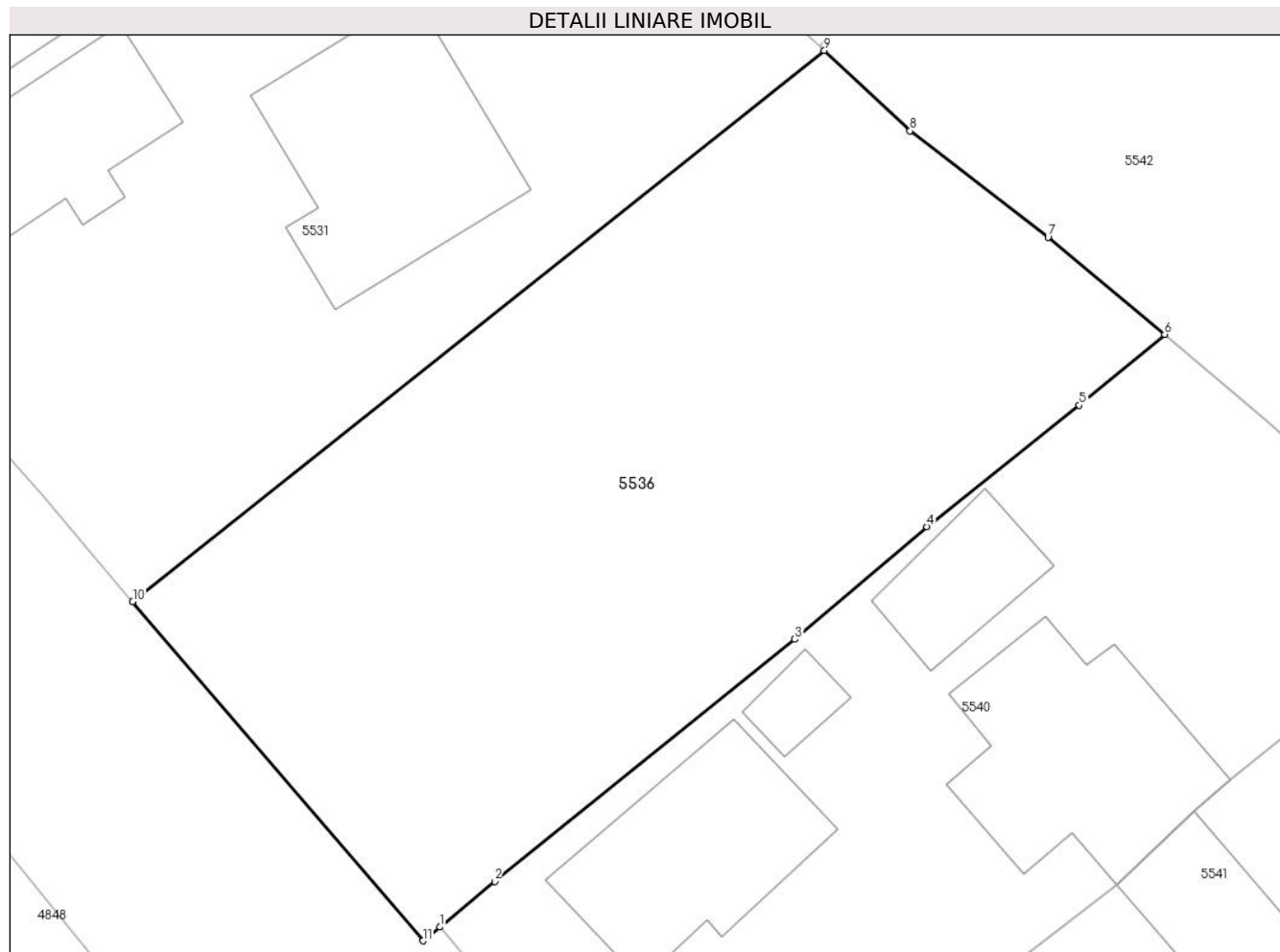
Inscrieri privind dezmembramintele dreptului de proprietate, drepturi reale de garanție și sarcini	Referințe
NU SUNT	

Anexa Nr. 1 La Partea I

Teren

Nr cadastral	Suprafața (mp)*	Observații / Referințe
24425	Din acte: 805 Masurata: 815	

* Suprafața este determinată în planul de proiecție Stereo 70.



Date referitoare la teren

Crt	Categorie folosință	Intra vilan	Suprafața (mp)	Tarla	Parcelă	Nr. topo	Observații / Referințe
1	arabil	DA	815	14	1040/1	-	

Lungime Segmente

1) Valorile lungimilor segmentelor sunt obținute din proiecție în plan.

Punct început	X / Y	Punct sfârșit	X / Y	Lungime segment (** (m)
1	567.347,671 399.358,633	2	567.350,137 399.360,67	3.198
2	567.350,137 399.360,67	3	567.363,596 399.371,538	17.299
3	567.363,596 399.371,538	4	567.369,517 399.376,592	7.785
4	567.369,517 399.376,592	5	567.376,359 399.382,03	8.74
5	567.376,359 399.382,03	6	567.380,182 399.385,214	4.975

Punct început	X / Y	Punct sfârșit	X / Y	Lungime segment (** (m)
6	567.380,182 399.385,214	7	567.374,956 399.389,565	6.8
7	567.374,956 399.389,565	8	567.368,771 399.394,339	7.813
8	567.368,771 399.394,339	9	567.364,92 399.397,947	5.277
9	567.364,92 399.397,947	10	567.333,9 399.373,231	39.663
10	567.333,9 399.373,231	11	567.346,91 399.358,01	20.023
11	567.346,91 399.358,01	1	567.347,671 399.358,633	0.984

** Lungimile segmentelor sunt determinate în planul de proiecție Stereo 70 și sunt rotunjite la 1 milimetru.

*** Distanța dintre puncte este formată din segmente cumulate ce sunt mai mici decât valoarea 1 milimetru.

**DATE DESPRE IMOBILUL NR. 5537**

Oficiul de Cadastru și Publicitate Imobiliară PRAHOVA
Biroul de Cadastru și Publicitate Imobiliară Câmpina

A. Partea I. Descrierea imobilului

TEREN Intravilan

Adresa: Loc. Scorteni, Jud. Prahova

Nr. Crt	Nr cadastral Nr. topografic	Suprafața* (mp)	Observații / Referințe
A1		Din acte: 558 Masurata: 564	Sector cadastral:33 Teren imprejmuit;

B. Partea II. Proprietari și acte

Inscrieri privitoare la dreptul de proprietate și alte drepturi reale		Referințe
/		
Act Administrativ nr. 56, din 01/08/2002 emis de C.J.P.S.D.P.A.T. (titlu de proprietate);		
B1	Intabulare, drept de PROPRIETATE, dobandit prin Reconstituire, cota actuala 1/1 1) STEFAN VASILICA	A1

C. Partea III. SARCINI .

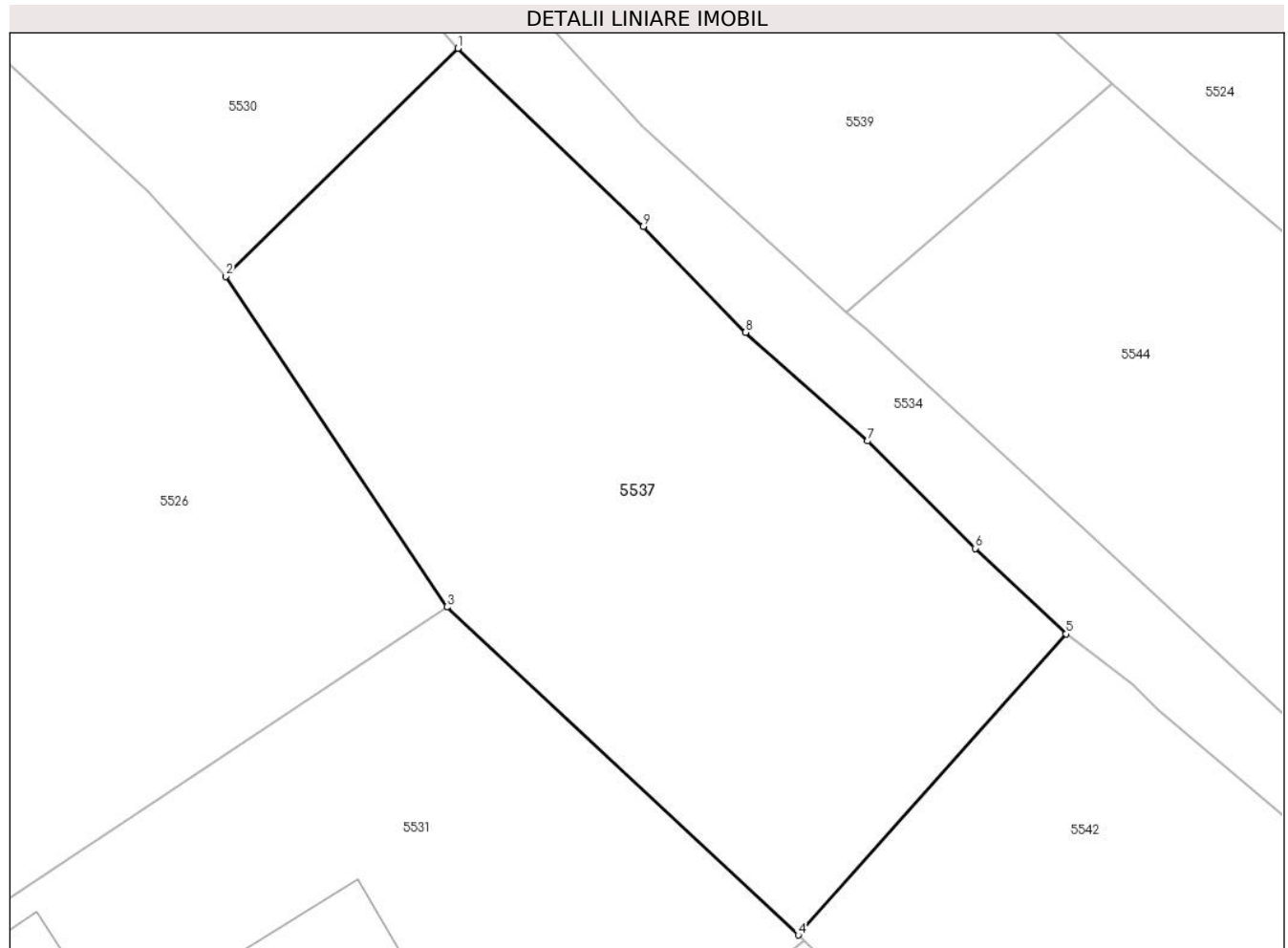
Inscrieri privind dezmembramintele dreptului de proprietate, drepturi reale de garanție și sarcini	Referințe
NU SUNT	

Anexa Nr. 1 La Partea I

Teren

Nr cadastral	Suprafața (mp)*	Observații / Referințe
	Din acte: 558 Masurata: 564	

* Suprafața este determinată în planul de proiecție Stereo 70.



Date referitoare la teren

Crt	Categorie folosință	Intra vilan	Suprafața (mp)	Tarla	Parcelă	Nr. topo	Observații / Referințe
1	arabil	DA	564	25	1039	-	

Lungime Segmente

1) Valorile lungimilor segmentelor sunt obținute din proiecție în plan.

Punct început	X / Y	Punct sfârșit	X / Y	Lungime segment (** (m)
1	567.350,672 399.434,678	2	567.341,115 399.425,288	13.398
2	567.341,115 399.425,288	3	567.350,224 399.411,675	16.379
3	567.350,224 399.411,675	4	567.364,684 399.398,168	19.787
4	567.364,684 399.398,168	5	567.375,716 399.410,562	16.593
5	567.375,716 399.410,562	6	567.371,974 399.414,087	5.141

Punct început	X / Y	Punct sfârșit	X / Y	Lungime segment (** (m)
6	567.371,974 399.414,087	7	567.367,545 399.418,51	6.259
7	567.367,545 399.418,51	8	567.362,521 399.422,981	6.725
8	567.362,521 399.422,981	9	567.358,309 399.427,344	6.064
9	567.358,309 399.427,344	1	567.350,672 399.434,678	10.588

** Lungimile segmentelor sunt determinate în planul de proiecție Stereo 70 și sunt rotunjite la 1 milimetru.

*** Distanța dintre puncte este formată din segmente cumulate ce sunt mai mici decât valoarea 1 milimetru.

**DATE DESPRE IMOBILUL NR. 5538**

Oficiul de Cadastru și Publicitate Imobiliară PRAHOVA
Biroul de Cadastru și Publicitate Imobiliară Câmpina

A. Partea I. Descrierea imobilului

TEREN Intravilan

Nr. CF vechi:1322

Nr. cadastral vechi:10385

Adresa: Loc. Scorteni, Str Transformatorului, Nr. 28, Jud. Prahova

Nr. Crt	Nr cadastral Nr. topografic	Suprafața* (mp)	Observații / Referințe
A1	20481	Din acte: 1.599 Masurata: 1.279	Sector cadastral:33 Teren imprejmuit;

Construcții

Crt	Nr cadastral Nr. topografic	Adresa	Observații / Referințe
A1.1	20481-C1	Loc. Scorteni, Str Transformatorului, Nr. 28, Jud. Prahova	Nr. niveluri:1; S. construita la sol:90 mp; LOCUINTA

B. Partea II. Proprietari și acte

Inscrieri privitoare la dreptul de proprietate și alte drepturi reale	Referințe
10268 / 06/02/2023	
Act Notarial nr. 22, din 03/02/2023 emis de Pop Mihaela Cristina;	
B4	A1, A1.1
Intabulare, drept de PROPRIETATE, dobandit prin Succesiune, cota actuala 1/1 1) MOTOROIU STEFAN ADRIAN	

C. Partea III. SARCINI .

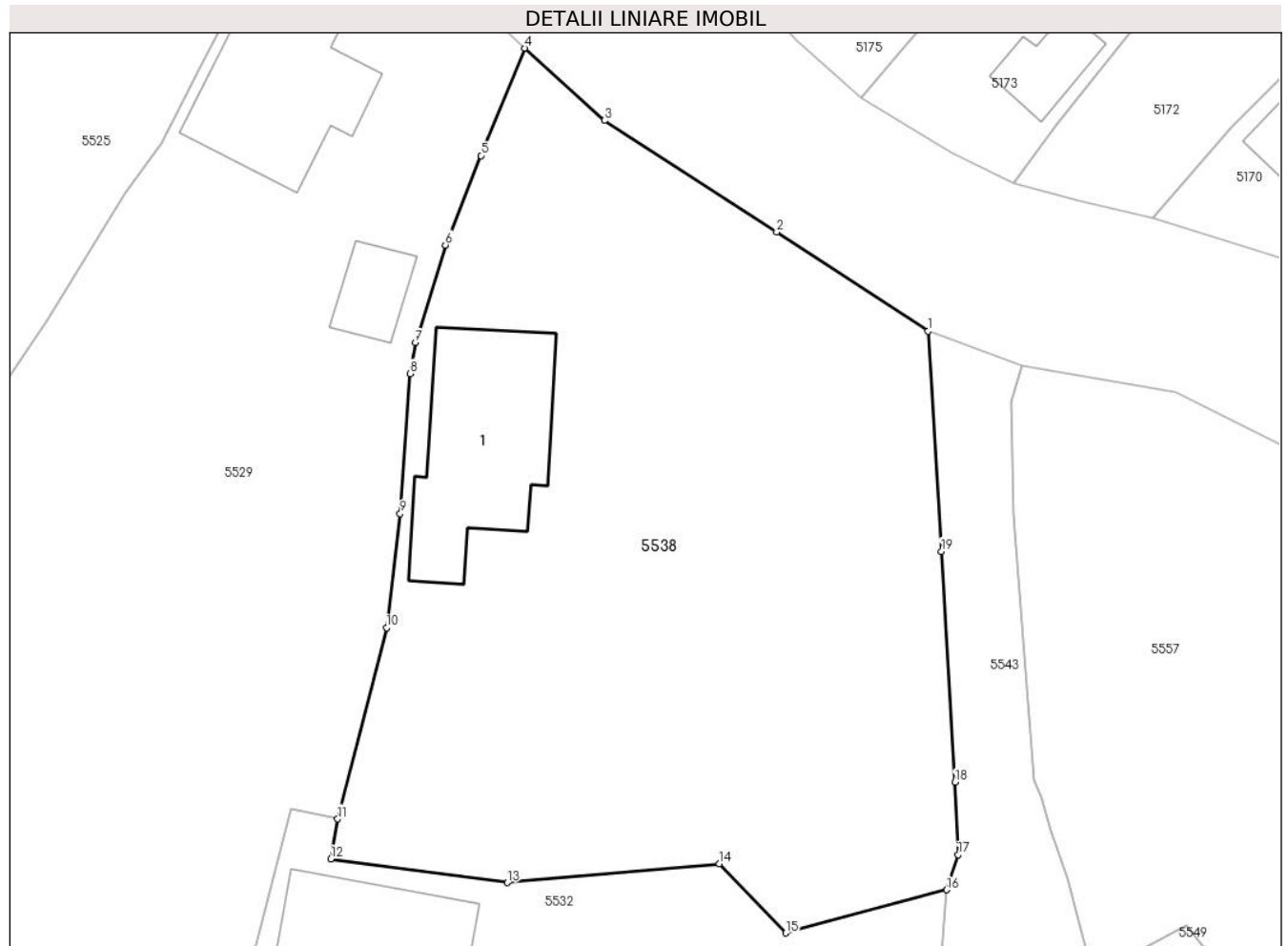
Inscrieri privind dezmembramintele dreptului de proprietate, drepturi reale de garanție și sarcini	Referințe
NU SUNT	

Anexa Nr. 1 La Partea I

Teren

Nr cadastral	Suprafața (mp)*	Observații / Referințe
20481	Din acte: 1.599 Masurata: 1.279	

* Suprafața este determinată în planul de proiecție Stereo 70.



Date referitoare la teren

Crt	Categorie folosință	Intra vilan	Suprafața (mp)	Tarla	Parcelă	Nr. topo	Observații / Referințe
1	curți constructii	DA	525	25	937,938	-	
2	arabil	DA	754	25	937,938	-	

Date referitoare la construcții

Crt	Număr	Destinație construcție	Supraf. (mp)	Situație juridică	Observații / Referințe
A1.1	20481-C1	construcții de locuințe	90	Cu acte	Nr. niveluri:1; S. construita la sol:90 mp; LOCUINTA

Lungime Segmente

1) Valorile lungimilor segmentelor sunt obținute din proiecție în plan.

Punct început	X / Y	Punct sfârșit	X / Y	Lungime segment (** (m)
1	567.381,187 399.594,096	2	567.372,449 399.599,835	10.454
2	567.372,449 399.599,835	3	567.362,478 399.606,279	11.872

Punct început	X / Y	Punct sfârșit	X / Y	Lungime segment (** (m)
3	567.362,478 399.606,279	4	567.357,862 399.610,458	6.227
4	567.357,862 399.610,458	5	567.355,344 399.604,25	6.7
5	567.355,344 399.604,25	6	567.353,282 399.599,079	5.567
6	567.353,282 399.599,079	7	567.351,55 399.593,44	5.899
7	567.351,55 399.593,44	8	567.351,233 399.591,643	1.825
8	567.351,233 399.591,643	9	567.350,67 399.583,55	8.113
9	567.350,67 399.583,55	10	567.349,88 399.576,94	6.657
10	567.349,88 399.576,94	11	567.347,06 399.565,89	11.404
11	567.347,06 399.565,89	12	567.346,66 399.563,58	2.344
12	567.346,66 399.563,58	13	567.356,87 399.562,21	10.302
13	567.356,87 399.562,21	14	567.369,13 399.563,31	12.309
14	567.369,13 399.563,31	15	567.372,97 399.559,3	5.552
15	567.372,97 399.559,3	16	567.382,269 399.561,794	9.628
16	567.382,269 399.561,794	17	567.382,941 399.563,83	2.144
17	567.382,941 399.563,83	18	567.382,771 399.568,02	4.193
18	567.382,771 399.568,02	19	567.381,965 399.581,359	13.363
19	567.381,965 399.581,359	1	567.381,187 399.594,096	12.761

** Lungimile segmentelor sunt determinate în planul de proiecție Stereo 70 și sunt rotunjite la 1 milimetru.

*** Distanța dintre puncte este formată din segmente cumulate ce sunt mai mici decât valoarea 1 milimetru.

**DATE DESPRE IMOBILUL NR. 5539**

Oficiul de Cadastru și Publicitate Imobiliară PRAHOVA
Biroul de Cadastru și Publicitate Imobiliară Câmpina

A. Partea I. Descrierea imobilului

TEREN Intravilan

Adresa: Loc. Scorteni, Jud. Prahova

Nr. Crt	Nr cadastral Nr. topografic	Suprafața* (mp)	Observații / Referințe
A1		244	Sector cadastral:33 Teren imprejmuit;

B. Partea II. Proprietari și acte

Inscrieri privitoare la dreptul de proprietate și alte drepturi reale		Referințe
/		
Act Administrativ nr. 7, din 13/03/1996 emis de Parlamentul Românei (lege);		
B1	Inscrierea provizorie, drept de PROPRIETATE, dobandit prin Lege, cota actuala 1/1 1) NEIDENTIFICAT NEIDENTIFICAT	A1
B2	Se noteaza faptul ca imobilul are proprietar neidentificat.	A1

C. Partea III. SARCINI .

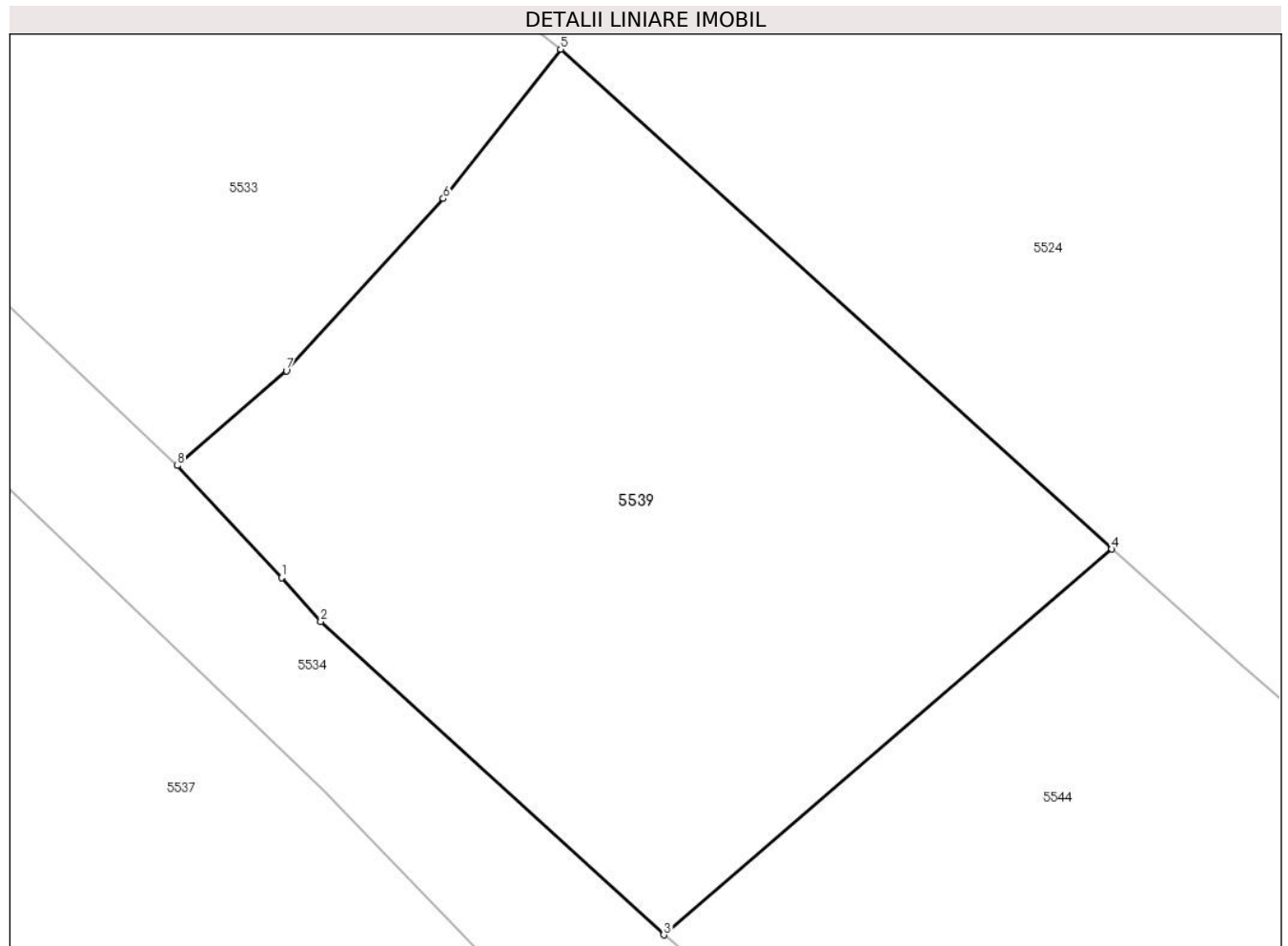
Inscrieri privind dezmembramintele dreptului de proprietate, drepturi reale de garanție și sarcini	Referințe
NU SUNT	

Anexa Nr. 1 La Partea I

Teren

Nr cadastral	Suprafața (mp)*	Observații / Referințe
	244	

* Suprafața este determinată în planul de proiecție Stereo 70.



Date referitoare la teren

Crt	Categorie folosință	Intravilan	Suprafața (mp)	Tarla	Parcelă	Nr. topo	Observații / Referințe
1	arabil	DA	244	25	1005	-	

Lungime Segmente

1) Valorile lungimilor segmentelor sunt obținute din proiecție în plan.

Punct început	X / Y	Punct sfârșit	X / Y	Lungime segment (** (m)
1	567.357,288 399.432,537	2	567.358,251 399.431,47	1.437
2	567.358,251 399.431,47	3	567.366,655 399.423,798	11.379
3	567.366,655 399.423,798	4	567.377,633 399.433,241	14.481
4	567.377,633 399.433,241	5	567.364,127 399.445,471	18.22
5	567.364,127 399.445,471	6	567.361,254 399.441,816	4.649

Punct început	X / Y	Punct sfârșit	X / Y	Lungime segment (** (m)
6	567.361,254 399.441,816	7	567.357,408 399.437,603	5.704
7	567.357,408 399.437,603	8	567.354,735 399.435,282	3.54
8	567.354,735 399.435,282	1	567.357,288 399.432,537	3.749

** Lungimile segmentelor sunt determinate în planul de proiecție Stereo 70 și sunt rotunjite la 1 milimetru.

*** Distanța dintre puncte este formată din segmente cumulate ce sunt mai mici decât valoarea 1 milimetru.

**DATE DESPRE IMOBILUL NR. 5540**

Oficiul de Cadastru și Publicitate Imobiliară PRAHOVA
Biroul de Cadastru și Publicitate Imobiliară Câmpina

A. Partea I. Descrierea imobilului

TEREN Intravilan

Adresa: Loc. Scorteni, Str Unirii, Nr. 45, Jud. Prahova

Nr. Crt	Nr cadastral Nr. topografic	Suprafața* (mp)	Observații / Referințe
A1		Din acte: 1.570 Masurata: 756	Sector cadastral:33 Teren imprejmuit;

Construcții

Crt	Nr cadastral Nr. topografic	Adresa	Observații / Referințe
A1.1		Loc. Scorteni, Str Unirii, Nr. 45, Jud. Prahova	Nr. niveluri:1; S. construita la sol:74 mp; Locuinta (P).
A1.2		Loc. Scorteni, Str Unirii, Nr. 45, Jud. Prahova	Nr. niveluri:1; S. construita la sol:89 mp; Locuinta (P).
A1.3		Loc. Scorteni, Str Unirii, Nr. 45, Jud. Prahova	Nr. niveluri:1; S. construita la sol:32 mp; Anexa (P)
A1.4		Loc. Scorteni, Str Unirii, Nr. 45, Jud. Prahova	Nr. niveluri:1; S. construita la sol:12 mp; Anexa (P).

B. Partea II. Proprietari și acte

Inscrieri privitoare la dreptul de proprietate și alte drepturi reale		Referințe
/		
Act Notarial nr. 424, din 18/05/1987 emis de NOTARIATUL DE STAT LOCAL CAMPINA (certificat de mostenitor);		
B1	Intabulare, drept de PROPRIETATE, dobandit prin Succesiune, cota actuala 2/16 1) MOCANU PETRE	A1, A1.1, A1.2, A1.3, A1.4
B2	Intabulare, drept de PROPRIETATE, dobandit prin Succesiune, cota actuala 3/16 1) MOCANU MARCEL	A1, A1.1, A1.2, A1.3, A1.4
B3	Intabulare, drept de PROPRIETATE, dobandit prin Succesiune, cota actuala 3/16 1) RĂDUCU MARIANA-DOINA	A1, A1.1, A1.2, A1.3, A1.4
Act Administrativ nr. 7, din 13/03/1996 emis de Parlamentul Românei (lege);		
B4	Inscrierea provizorie, drept de PROPRIETATE, dobandit prin Lege, cota actuala 8/16 1) NEIDENTIFICAT NEIDENTIFICAT	A1, A1.1, A1.2, A1.3, A1.4

C. Partea III. SARCINI .

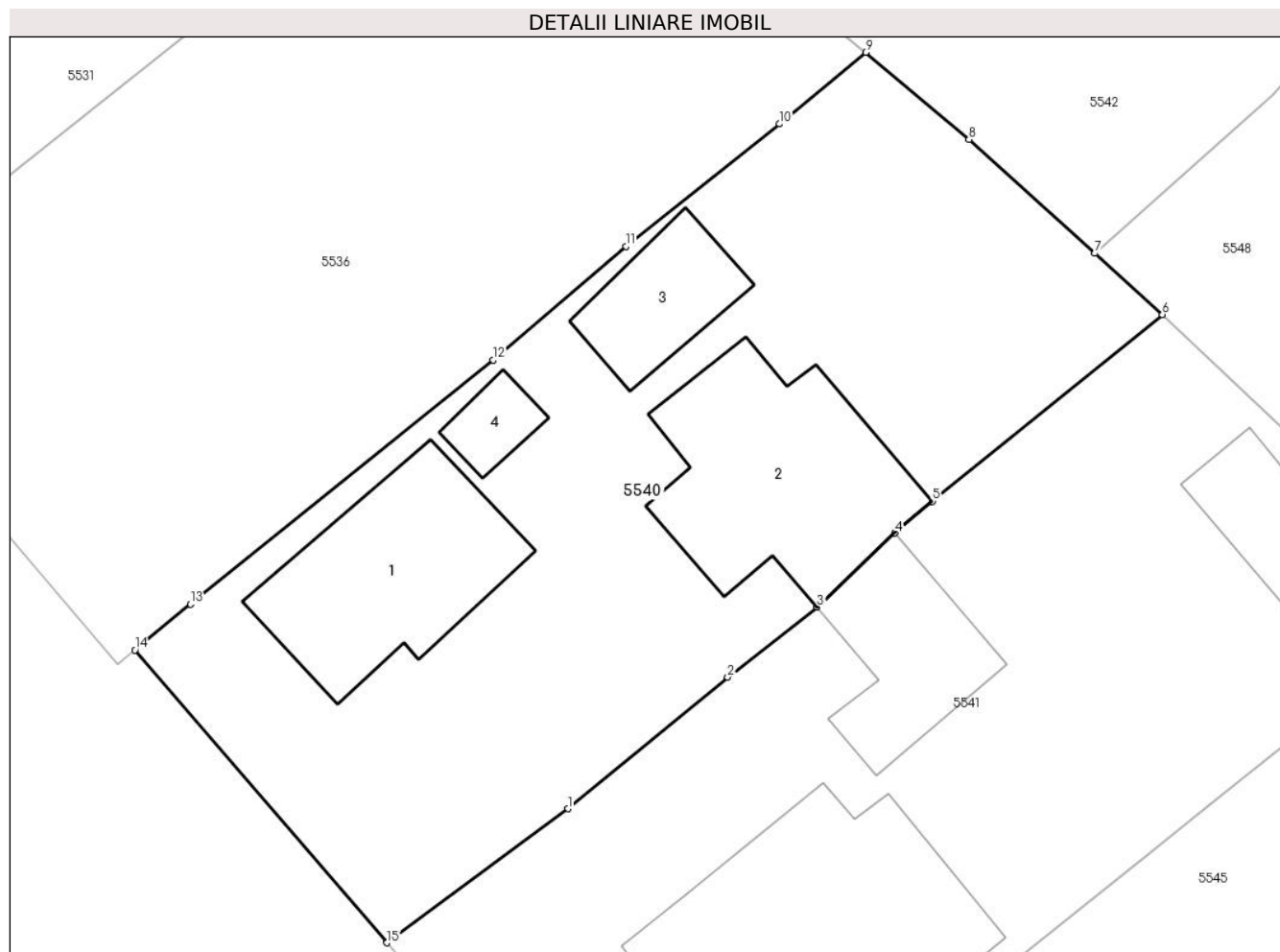
Inscrieri privind dezmembramintele dreptului de proprietate, drepturi reale de garanție și sarcini	Referințe
NU SUNT	

Anexa Nr. 1 La Partea I

Teren

Nr cadastral	Suprafața (mp)*	Observații / Referințe
	Din acte: 1.570 Masurata: 756	

* Suprafața este determinată în planul de proiecție Stereo 70.



Date referitoare la teren

Crt	Categorie folosință	Intra vilan	Suprafața (mp)	Tarla	Parcelă	Nr. topo	Observații / Referințe
1	curți constructii	DA	756	25	1042	-	

Date referitoare la construcții

Crt	Număr	Destinație construcție	Supraf. (mp)	Situație juridică	Observații / Referințe
A1.1		construcții de locuințe	74	Cu acte	Nr. niveluri:1; S. construita la sol:74 mp; Locuinta (P).
A1.2		construcții de locuințe	89	Cu acte	Nr. niveluri:1; S. construita la sol:89 mp; Locuinta (P).
A1.3		construcții anexa	32	Cu acte	Nr. niveluri:1; S. construita la sol:32 mp; Anexa (P)
A1.4		construcții anexa	12	Cu acte	Nr. niveluri:1; S. construita la sol:12 mp; Anexa (P).

Lungime Segmente

1) Valorile lungimilor segmentelor sunt obținute din proiecție în plan.

Punct început	X / Y	Punct sfârșit	X / Y	Lungime segment (** (m)
1	567.366,938 399.351,575	2	567.374,047 399.357,427	9.208

Punct început	X / Y	Punct sfârșit	X / Y	Lungime segment (** (m)
2	567.374,047 399.357,427	3	567.378,024 399.360,539	5.05
3	567.378,024 399.360,539	4	567.381,486 399.363,832	4.778
4	567.381,486 399.363,832	5	567.383,152 399.365,242	2.183
5	567.383,152 399.365,242	6	567.393,387 399.373,555	13.186
6	567.393,387 399.373,555	7	567.390,383 399.376,272	4.05
7	567.390,383 399.376,272	8	567.384,782 399.381,337	7.552
8	567.384,782 399.381,337	9	567.380,182 399.385,214	6.016
9	567.380,182 399.385,214	10	567.376,359 399.382,03	4.975
10	567.376,359 399.382,03	11	567.369,517 399.376,592	8.74
11	567.369,517 399.376,592	12	567.363,596 399.371,538	7.785
12	567.363,596 399.371,538	13	567.350,137 399.360,67	17.299
13	567.350,137 399.360,67	14	567.347,671 399.358,633	3.198
14	567.347,671 399.358,633	15	567.358,885 399.345,608	17.188
15	567.358,885 399.345,608	1	567.366,938 399.351,575	10.023

** Lungimile segmentelor sunt determinate în planul de proiecție Stereo 70 și sunt rotunjite la 1 milimetru.

*** Distanța dintre puncte este formată din segmente cumulate ce sunt mai mici decât valoarea 1 milimetru.

**DATE DESPRE IMOBILUL NR. 5541**

Oficiul de Cadastru și Publicitate Imobiliară PRAHOVA
Biroul de Cadastru și Publicitate Imobiliară Câmpina

A. Partea I. Descrierea imobilului

TEREN Intravilan

Adresa: Loc. Scorteni, Str Unirii, Nr. 47, Jud. Prahova

Nr. Crt	Nr cadastral Nr. topografic	Suprafața* (mp)	Observații / Referințe
A1		Din acte: 809 Masurata: 819	Sector cadastral:33 Teren imprejmuit;

Construcții

Crt	Nr cadastral Nr. topografic	Adresa	Observații / Referințe
A1.1		Loc. Scorteni, Str Unirii, Nr. 47, Jud. Prahova	Nr. niveluri:1; S. construita la sol:148 mp; Locuinta (P). Sc parter = 148mp (din care Sc terasa acoperita = 14.9mp.)
A1.2		Loc. Scorteni, Str Unirii, Nr. 47, Jud. Prahova	Nr. niveluri:1; S. construita la sol:45 mp; Locuinta (P).
A1.3		Loc. Scorteni, Str Unirii, Nr. 47, Jud. Prahova	Nr. niveluri:1; S. construita la sol:29 mp; Anexa (P)

B. Partea II. Proprietari și acte

Inscrieri privitoare la dreptul de proprietate și alte drepturi reale		Referințe
/		
Act Notarial nr. 163, din 28/08/2020 emis de NP POP MIHAELA CRISTINA (certificat de mostenitor);		
B1	Intabulare, drept de PROPRIETATE, dobandit prin Succesiune, cota actuala 5/16 1) MOCANU GABRIEL-GRIGORE	A1, A1.1, A1.2, A1.3
B2	Intabulare, drept de PROPRIETATE, dobandit prin Succesiune, cota actuala 5/16 1) MOCANU BOGDAN-PETRE	A1, A1.1, A1.2, A1.3
Act Administrativ nr. 7, din 13/03/1996 emis de Parlamentul Românei (lege);		
B3	Inscrierea provizorie, drept de PROPRIETATE, dobandit prin Lege, cota actuala 6/16 1) NEIDENTIFICAT NEIDENTIFICAT	A1, A1.1, A1.2, A1.3

C. Partea III. SARCINI .

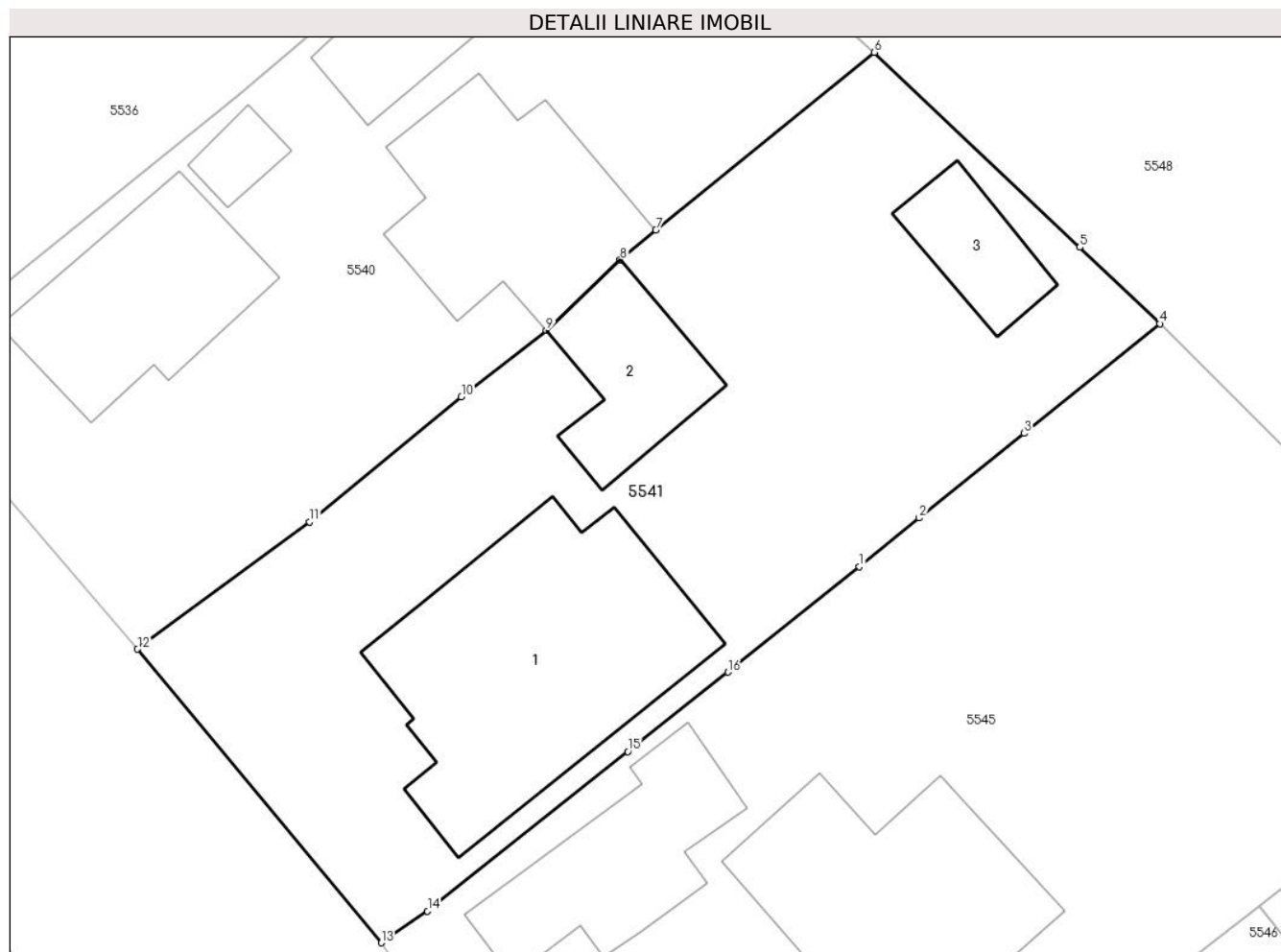
Inscrieri privind dezmembramintele dreptului de proprietate, drepturi reale de garanție și sarcini	Referințe
NU SUNT	

Anexa Nr. 1 La Partea I

Teren

Nr cadastral	Suprafața (mp)*	Observații / Referințe
	Din acte: 809 Masurata: 819	

* Suprafața este determinată în planul de proiecție Stereo 70.



Date referitoare la teren

Crt	Categorie folosință	Intra vilan	Suprafața (mp)	Tarla	Parcelă	Nr. topo	Observații / Referințe
1	curți constructii	DA	819	25	1043	-	

Date referitoare la construcții

Crt	Număr	Destinație construcție	Supraf. (mp)	Situație juridică	Observații / Referințe
A1.1		construcții de locuințe	148	Cu acte	Nr. niveluri:1; S. construita la sol:148 mp; Locuinta (P). Sc parter = 148mp (din care Sc terasa acoperita = 14.9mp.)
A1.2		construcții de locuințe	45	Cu acte	Nr. niveluri:1; S. construita la sol:45 mp; Locuinta (P).
A1.3		construcții anexa	29	Cu acte	Nr. niveluri:1; S. construita la sol:29 mp; Anexa (P)

Lungime Segmente

1) Valorile lungimilor segmentelor sunt obținute din proiecție în plan.

Punct început	X / Y	Punct sfârșit	X / Y	Lungime segment (** (m)
1	567.392,689 399.349,482	2	567.395,488 399.351,754	3.605

Punct început	X / Y	Punct sfârșit	X / Y	Lungime segment (** (m)
2	567.395,488 399.351,754	3	567.400,408 399.355,72	6.319
3	567.400,408 399.355,72	4	567.406,757 399.360,85	8.163
4	567.406,757 399.360,85	5	567.403,013 399.364,43	5.18
5	567.403,013 399.364,43	6	567.393,387 399.373,555	13.264
6	567.393,387 399.373,555	7	567.383,152 399.365,242	13.186
7	567.383,152 399.365,242	8	567.381,486 399.363,832	2.183
8	567.381,486 399.363,832	9	567.378,024 399.360,539	4.778
9	567.378,024 399.360,539	10	567.374,047 399.357,427	5.05
10	567.374,047 399.357,427	11	567.366,938 399.351,575	9.208
11	567.366,938 399.351,575	12	567.358,885 399.345,608	10.023
12	567.358,885 399.345,608	13	567.370,294 399.331,863	17.863
13	567.370,294 399.331,863	14	567.372,464 399.333,345	2.628
14	567.372,464 399.333,345	15	567.381,845 399.340,813	11.991
15	567.381,845 399.340,813	16	567.386,536 399.344,532	5.986
16	567.386,536 399.344,532	1	567.392,689 399.349,482	7.897

** Lungimile segmentelor sunt determinate în planul de proiecție Stereo 70 și sunt rotunjite la 1 milimetru.

*** Distanța dintre puncte este formată din segmente cumulate ce sunt mai mici decât valoarea 1 milimetru.

**DATE DESPRE IMOBILUL NR. 5542**

Oficiul de Cadastru și Publicitate Imobiliară PRAHOVA
Biroul de Cadastru și Publicitate Imobiliară Câmpina

A. Partea I. Descrierea imobilului

TEREN Intravilan

Adresa: Loc. Scorteni, Jud. Prahova

Nr. Crt	Nr cadastral Nr. topografic	Suprafața* (mp)	Observații / Referințe
A1		Din acte: 555 Masurata: 573	Sector cadastral:33 Teren imprejmuit;

B. Partea II. Proprietari și acte

Inscrieri privitoare la dreptul de proprietate și alte drepturi reale		Referințe
/		
Act Notarial nr. 27, din 24/04/2014 emis de NP NEAGU IOANA DOROTHY MARIA (certificat de mostenitor, Titlu de proprietate nr. 111198/22.11.2002);		
B1	Intabulare, drept de PROPRIETATE, dobandit prin Succesiune, cota actuala 1/4 1) TONCU TOMA	A1
B2	Intabulare, drept de PROPRIETATE, dobandit prin Succesiune, cota actuala 3/4 1) TONCU CONSTANTIN-EDUARD	A1

C. Partea III. SARCINI .

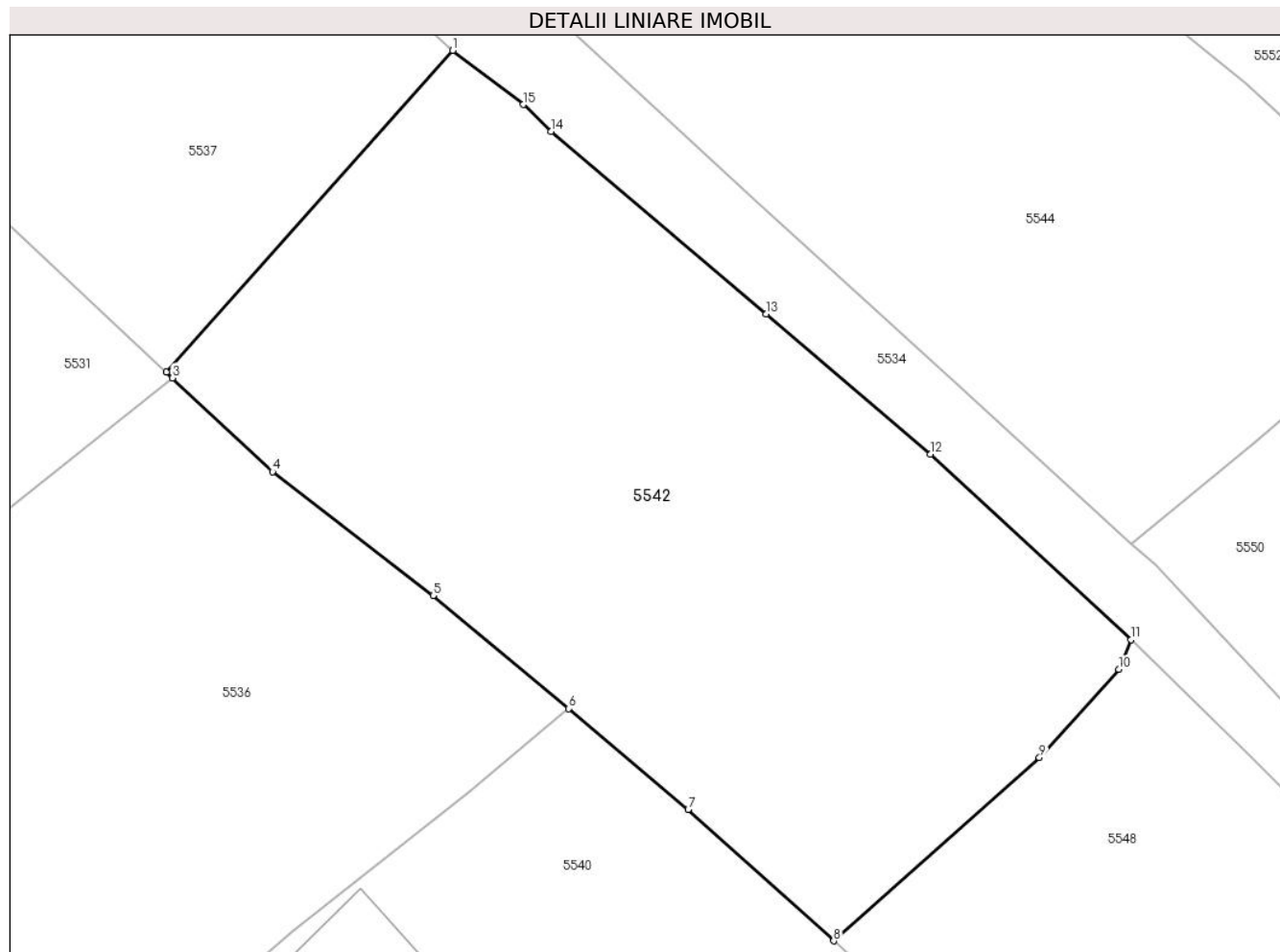
Inscrieri privind dezmembramintele dreptului de proprietate, drepturi reale de garanție și sarcini	Referințe
NU SUNT	

Anexa Nr. 1 La Partea I

Teren

Nr cadastral	Suprafața (mp)*	Observații / Referințe
	Din acte: 555 Masurata: 573	

* Suprafața este determinată în planul de proiecție Stereo 70.



Date referitoare la teren

Crt	Categorie folosință	Intravilan	Suprafața (mp)	Tarla	Parcelă	Nr. topo	Observații / Referințe
1	arabil	DA	573	25	1041	-	

Lungime Segmente

1) Valorile lungimilor segmentelor sunt obținute din proiecție în plan.

Punct început	X / Y	Punct sfârșit	X / Y	Lungime segment (** (m)
1	567.375,716 399.410,562	2	567.364,684 399.398,168	16.593
2	567.364,684 399.398,168	3	567.364,92 399.397,947	0.323
3	567.364,92 399.397,947	4	567.368,771 399.394,339	5.277
4	567.368,771 399.394,339	5	567.374,956 399.389,565	7.813
5	567.374,956 399.389,565	6	567.380,182 399.385,214	6.8

Punct început	X / Y	Punct sfârșit	X / Y	Lungime segment (** (m)
6	567.380,182 399.385,214	7	567.384,782 399.381,337	6.016
7	567.384,782 399.381,337	8	567.390,383 399.376,272	7.552
8	567.390,383 399.376,272	9	567.398,308 399.383,326	10.61
9	567.398,308 399.383,326	10	567.401,37 399.386,726	4.576
10	567.401,37 399.386,726	11	567.401,835 399.387,866	1.231
11	567.401,835 399.387,866	12	567.394,111 399.395,008	10.52
12	567.394,111 399.395,008	13	567.387,783 399.400,41	8.32
13	567.387,783 399.400,41	14	567.379,492 399.407,445	10.873
14	567.379,492 399.407,445	15	567.378,434 399.408,481	1.481
15	567.378,434 399.408,481	1	567.375,716 399.410,562	3.423

** Lungimile segmentelor sunt determinate în planul de proiecție Stereo 70 și sunt rotunjite la 1 milimetru.

*** Distanța dintre puncte este formată din segmente cumulate ce sunt mai mici decât valoarea 1 milimetru.

**DATE DESPRE IMOBILUL NR. 5543**

Oficiul de Cadastru și Publicitate Imobiliară PRAHOVA
Biroul de Cadastru și Publicitate Imobiliară Câmpina

A. Partea I. Descrierea imobilului

TEREN Intravilan

Adresa: Loc. Scorteni, Jud. Prahova

Nr. Crt	Nr cadastral Nr. topografic	Suprafața* (mp)	Observații / Referințe
A1		343	Sector cadastral:33 Teren imprejmuit;

B. Partea II. Proprietari și acte

Inscrieri privitoare la dreptul de proprietate și alte drepturi reale	Referințe
/	
Act Administrativ nr. 32, din 27/09/1999 emis de Consiliul Local al Com. Scorteni (Hotararea);	
B1	A1
Intabulare, drept de PROPRIETATE, dobandit prin Lege, cota actuala 1/1	
1) Comuna Scorteni - domeniul public, CIF:99999999999999	

C. Partea III. SARCINI .

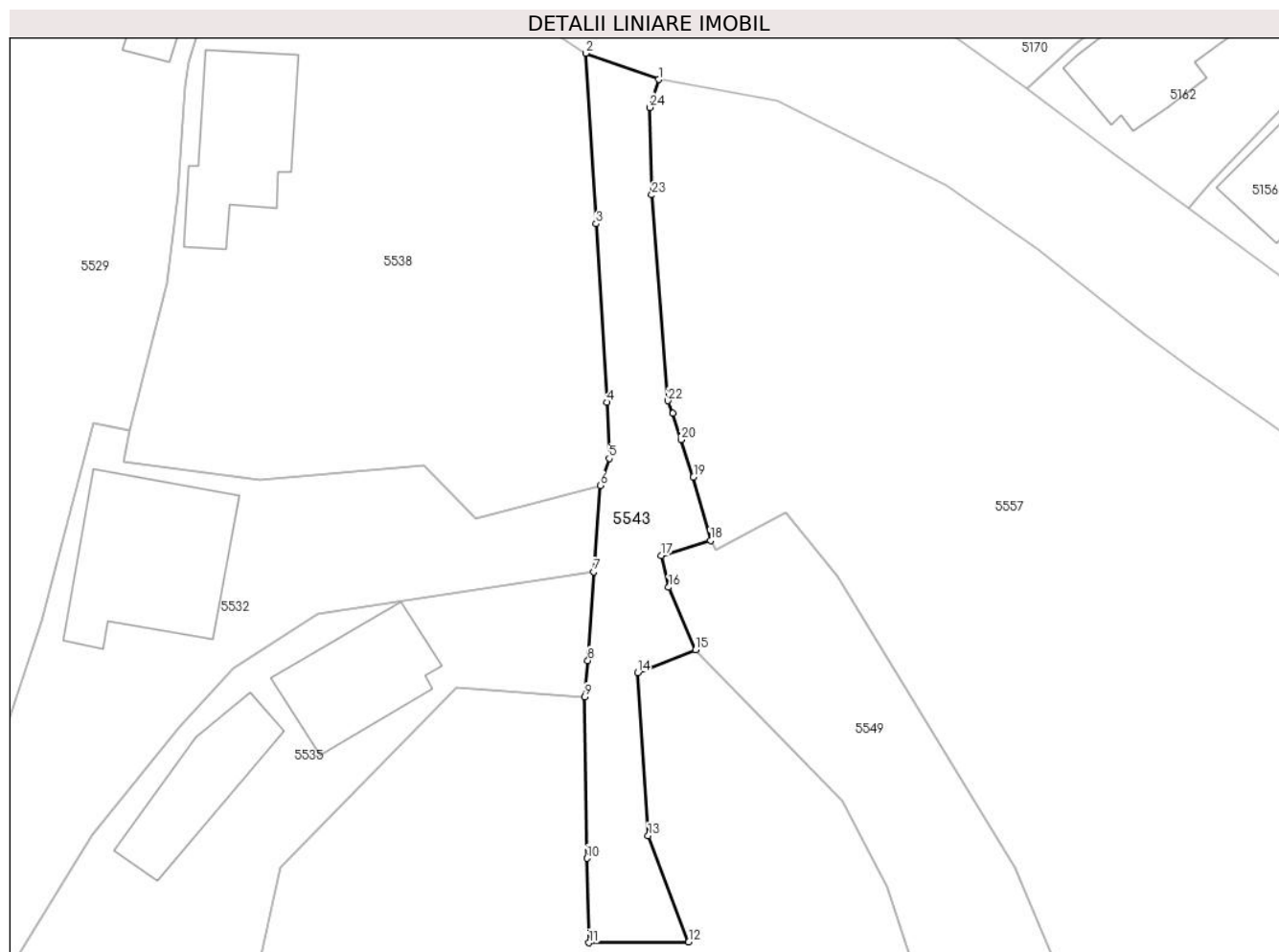
Inscrieri privind dezmembramintele dreptului de proprietate, drepturi reale de garanție și sarcini	Referințe
NU SUNT	

Anexa Nr. 1 La Partea I

Teren

Nr cadastral	Suprafața (mp)*	Observații / Referințe
	343	

* Suprafața este determinată în planul de proiecție Stereo 70.



Date referitoare la teren

Crt	Categorie folosință	Intravilan	Suprafața (mp)	Tarla	Parcelă	Nr. topo	Observații / Referințe
1	drum	DA	343	25	-	-	

Lungime Segmente

1) Valorile lungimilor segmentelor sunt obținute din proiecție în plan.

Punct început	X / Y	Punct sfârșit	X / Y	Lungime segment (** (m)
1	567.386,647 399.592,131	2	567.381,187 399.594,096	5.803
3	567.381,965 399.581,359	4	567.382,771 399.568,02	13.363
5	567.382,941 399.563,83	6	567.382,269 399.561,794	2.144
7	567.381,795 399.555,36	8	567.381,352 399.548,729	6.646
9	567.381,134 399.546,014	10	567.381,29 399.533,954	12.061

Punct început	X / Y	Punct sfârșit	X / Y	Lungime segment (** (m)
2	567.381,187 399.594,096	3	567.381,965 399.581,359	12.761
4	567.382,771 399.568,02	5	567.382,941 399.563,83	4.193
6	567.382,269 399.561,794	7	567.381,795 399.555,36	6.451
8	567.381,352 399.548,729	9	567.381,134 399.546,014	2.724
10	567.381,29 399.533,954	11	567.381,432 399.527,645	6.311

Punct început	X / Y	Punct sfârșit	X / Y	Lungime segment (** (m)
11	567.381,432 399.527,645	12	567.388,889 399.527,693	7.457
13	567.385,868 399.535,644	14	567.385,092 399.547,806	12.187
15	567.389,4 399.549,52	16	567.387,398 399.554,202	5.092
17	567.386,852 399.556,576	18	567.390,516 399.557,683	3.828
19	567.389,246 399.562,43	20	567.388,308 399.565,225	2.948
21	567.387,718 399.567,201	22	567.387,347 399.568,134	1.004
23	567.386,126 399.583,513	24	567.385,982 399.590,042	6.531

Punct început	X / Y	Punct sfârșit	X / Y	Lungime segment (** (m)
12	567.388,889 399.527,693	13	567.385,868 399.535,644	8.506
14	567.385,092 399.547,806	15	567.389,4 399.549,52	4.636
16	567.387,398 399.554,202	17	567.386,852 399.556,576	2.436
18	567.390,516 399.557,683	19	567.389,246 399.562,43	4.914
20	567.388,308 399.565,225	21	567.387,718 399.567,201	2.062
22	567.387,347 399.568,134	23	567.386,126 399.583,513	15.427
24	567.385,982 399.590,042	1	567.386,647 399.592,131	2.192

** Lungimile segmentelor sunt determinate în planul de proiecție Stereo 70 și sunt rotunjite la 1 milimetru.

*** Distanța dintre puncte este formată din segmente cumulate ce sunt mai mici decât valoarea 1 milimetru.

**DATE DESPRE IMOBILUL NR. 5544**

Oficiul de Cadastru și Publicitate Imobiliară PRAHOVA
Biroul de Cadastru și Publicitate Imobiliară Câmpina

A. Partea I. Descrierea imobilului

TEREN Intravilan

Nr. CF vechi:930

Nr. cadastral vechi:10136

Adresa: Loc. Scorteni, Nr. F.N., Jud. Prahova

Nr. Crt	Nr cadastral Nr. topografic	Suprafața* (mp)	Observații / Referințe
A1	20207	Din acte: 750 Masurata: 731	Sector cadastral:33 Teren imprejmuit;

B. Partea II. Proprietari și acte

Inscrieri privitoare la dreptul de proprietate și alte drepturi reale	Referințe
12982 / 29/03/2022	
Act Notarial nr. 833, din 21/03/2022 emis de Minea Octavian;	
B2	A1
Intabulare, drept de PROPRIETATE, dobandit prin Conventie, cota actuala 1/1 1) LIV PREST AGRO SRL, CIF:36240799	

C. Partea III. SARCINI .

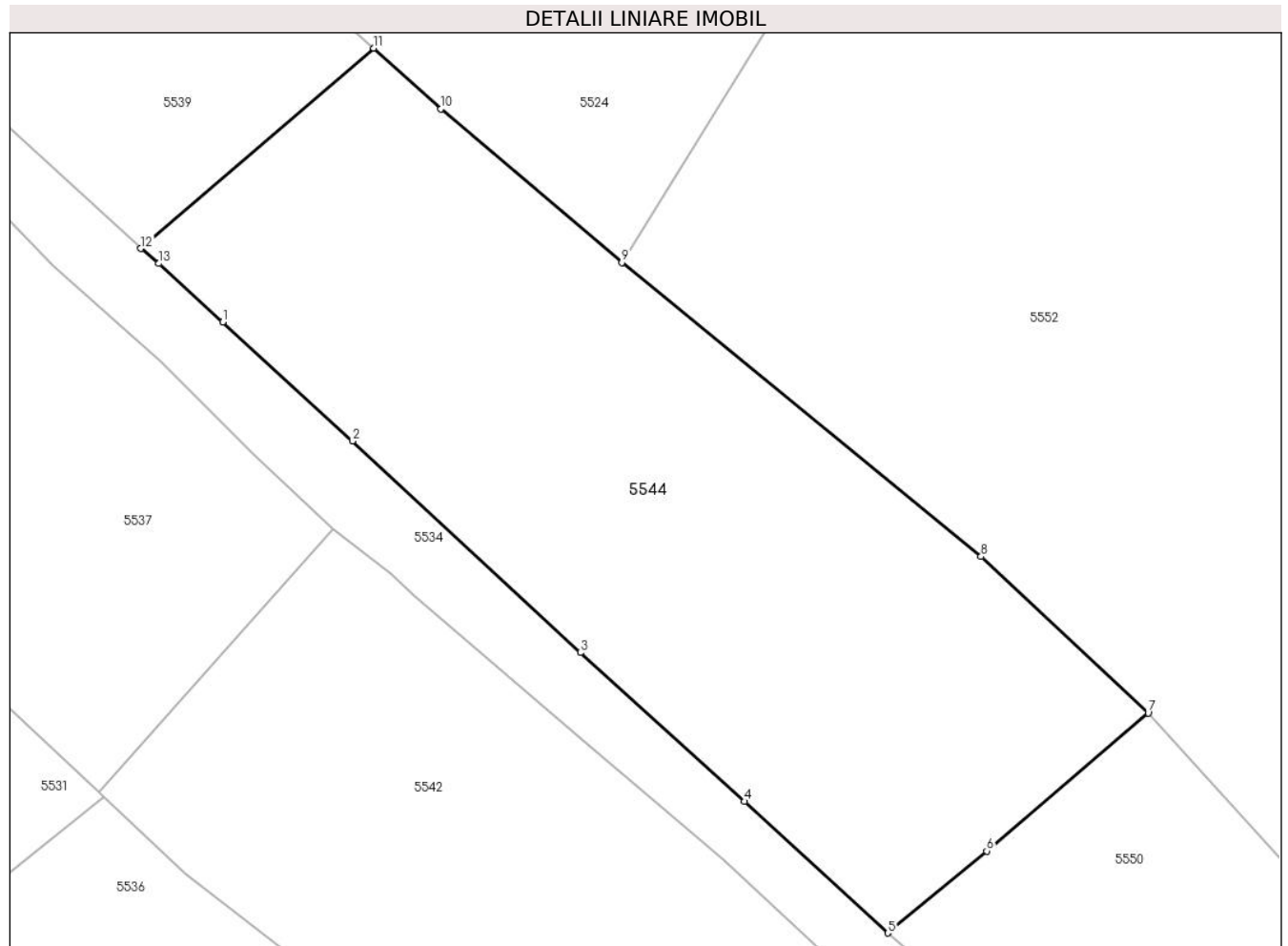
Inscrieri privind dezmembramintele dreptului de proprietate, drepturi reale de garanție și sarcini	Referințe
NU SUNT	

Anexa Nr. 1 La Partea I

Teren

Nr cadastral	Suprafața (mp)*	Observații / Referințe
20207	Din acte: 750 Masurata: 731	

* Suprafața este determinată în planul de proiecție Stereo 70.



Date referitoare la teren

Crt	Categorie folosință	Intra vilan	Suprafața (mp)	Tarla	Parcelă	Nr. topo	Observații / Referințe
1	arabil	DA	731	25	1006	-	

Lungime Segmente

1) Valorile lungimilor segmentelor sunt obținute din proiecție în plan.

Punct început	X / Y	Punct sfârșit	X / Y	Lungime segment (** (m)
1	567.370,516 399.420,34	2	567.376,624 399.414,726	8.296
2	567.376,624 399.414,726	3	567.387,37 399.404,752	14.661
3	567.387,37 399.404,752	4	567.395,097 399.397,746	10.43
4	567.395,097 399.397,746	5	567.401,869 399.391,541	9.185
5	567.401,869 399.391,541	6	567.406,526 399.395,403	6.05

Punct început	X / Y	Punct sfârșit	X / Y	Lungime segment (** (m)
6	567.406,526 399.395,403	7	567.414,137 399.401,911	10.014
7	567.414,137 399.401,911	8	567.406,258 399.409,279	10.787
8	567.406,258 399.409,279	9	567.389,325 399.423,143	21.885
9	567.389,325 399.423,143	10	567.380,804 399.430,386	11.183
10	567.380,804 399.430,386	11	567.377,633 399.433,241	4.267
11	567.377,633 399.433,241	12	567.366,655 399.423,798	14.481
12	567.366,655 399.423,798	13	567.367,497 399.423,098	1.095
13	567.367,497 399.423,098	1	567.370,516 399.420,34	4.089

** Lungimile segmentelor sunt determinate în planul de proiecție Stereo 70 și sunt rotunjite la 1 milimetru.

*** Distanța dintre puncte este formată din segmente cumulate ce sunt mai mici decât valoarea 1 milimetru.

**DATE DESPRE IMOBILUL NR. 5545**

Oficiul de Cadastru și Publicitate Imobiliară PRAHOVA
Biroul de Cadastru și Publicitate Imobiliară Câmpina

A. Partea I. Descrierea imobilului

TEREN Intravilan

Adresa: Loc. Scorteni, Str Unirii, Nr. 49, Jud. Prahova

Nr. Crt	Nr cadastral Nr. topografic	Suprafața* (mp)	Observații / Referințe
A1		Din acte: 1.200 Masurata: 1.189	Sector cadastral:33 Teren imprejmuit;

Construcții

Crt	Nr cadastral Nr. topografic	Adresa	Observații / Referințe
A1.1		Loc. Scorteni, Str Unirii, Nr. 49, Jud. Prahova	Nr. niveluri:1; S. construita la sol:113 mp; Locuinta (P). Sc parter = 113mp (din care Sc terasa acoperita = 12.7mp.)
A1.2		Loc. Scorteni, Str Unirii, Nr. 49, Jud. Prahova	Nr. niveluri:1; S. construita la sol:65 mp; Locuinta (P). Sc parter = 65mp (din care Sc terasa acoperita = 7.3mp.)

B. Partea II. Proprietari și acte

Inscrieri privitoare la dreptul de proprietate și alte drepturi reale		Referințe
/		
Act Notarial nr. 1234, din 05/06/2001 emis de NP Musat Margarit (contract de vanzare-cumparare, Autorizatie de construire nr. 11/26,04,2002, Certificat de mostenitor nr. 740/17.08.1983);		
B1	Intabulare, drept de PROPRIETATE, dobandit prin Conventie, cota actuala 1/1 1) BIRLIGIU ION	A1, A1.1, A1.2

C. Partea III. SARCINI .

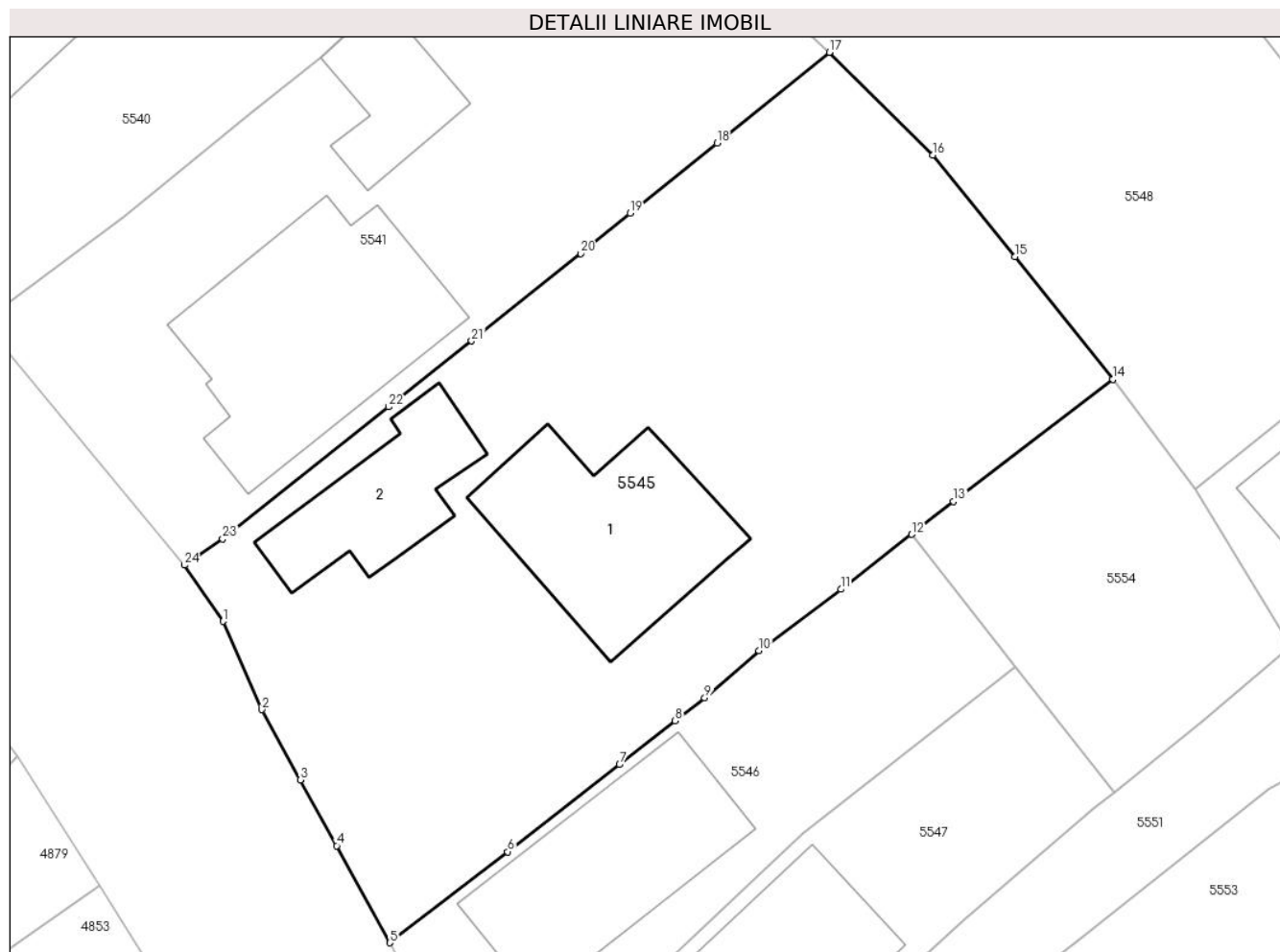
Inscrieri privind dezmembramintele dreptului de proprietate, drepturi reale de garanție și sarcini	Referințe
NU SUNT	

Anexa Nr. 1 La Partea I

Teren

Nr cadastral	Suprafața (mp)*	Observații / Referințe
	Din acte: 1.200 Masurata: 1.189	

* Suprafața este determinată în planul de proiecție Stereo 70.



Date referitoare la teren

Crt	Categorie folosință	Intravilan	Suprafața (mp)	Tarla	Parcelă	Nr. topo	Observații / Referințe
1	curți constructii	DA	650	25	1044	-	
2	arabil	DA	539	25	1044	-	

Date referitoare la construcții

Crt	Număr	Destinație construcție	Supraf. (mp)	Situație juridică	Observații / Referințe
A1.1		construcții de locuințe	113	Cu acte	Nr. niveluri:1; S. construită la sol:113 mp; Locuința (P). Sc parter = 113mp (din care Sc terasa acoperita = 12.7mp.)
A1.2		construcții de locuințe	65	Cu acte	Nr. niveluri:1; S. construită la sol:65 mp; Locuința (P). Sc parter = 65mp (din care Sc terasa acoperita = 7.3mp.)

Lungime Segmente

1) Valorile lungimilor segmentelor sunt obținute din proiecție în plan.

Punct început	X / Y	Punct sfârșit	X / Y	Lungime segment (** (m)
1	567.372,488 399.328,686	2	567.374,678 399.323,691	5.454

Punct început	X / Y	Punct sfârșit	X / Y	Lungime segment (** (m)
2	567.374,678 399.323,691	3	567.376,84 399.319,725	4.517

Punct început	X / Y	Punct sfârșit	X / Y	Lungime segment (** (m))
3	567.376,84 399.319,725	4	567.378,905 399.315,997	4.262
5	567.381,91 399.310,512	6	567.388,572 399.315,654	8.416
7	567.394,9 399.320,587	8	567.398,04 399.323,056	3.994
9	567.399,707 399.324,352	10	567.402,781 399.327,028	4.076
11	567.407,415 399.330,491	12	567.411,408 399.333,604	5.063
13	567.413,779 399.335,453	14	567.422,792 399.342,365	11.358
15	567.417,268 399.349,31	16	567.412,595 399.355,042	7.395
17	567.406,757 399.360,85	18	567.400,408 399.355,72	8.163
19	567.395,488 399.351,754	20	567.392,689 399.349,482	3.605
21	567.386,536 399.344,532	22	567.381,845 399.340,813	5.986
23	567.372,464 399.333,345	24	567.370,294 399.331,863	2.628

Punct început	X / Y	Punct sfârșit	X / Y	Lungime segment (** (m))
4	567.378,905 399.315,997	5	567.381,91 399.310,512	6.254
6	567.388,572 399.315,654	7	567.394,9 399.320,587	8.024
8	567.398,04 399.323,056	9	567.399,707 399.324,352	2.112
10	567.402,781 399.327,028	11	567.407,415 399.330,491	5.785
12	567.411,408 399.333,604	13	567.413,779 399.335,453	3.007
14	567.422,792 399.342,365	15	567.417,268 399.349,31	8.874
16	567.412,595 399.355,042	17	567.406,757 399.360,85	8.235
18	567.400,408 399.355,72	19	567.395,488 399.351,754	6.319
20	567.392,689 399.349,482	21	567.386,536 399.344,532	7.897
22	567.381,845 399.340,813	23	567.372,464 399.333,345	11.991
24	567.370,294 399.331,863	1	567.372,488 399.328,686	3.861

** Lungimile segmentelor sunt determinate în planul de proiecție Stereo 70 și sunt rotunjite la 1 milimetru.

*** Distanța dintre puncte este formată din segmente cumulate ce sunt mai mici decât valoarea 1 milimetru.

**DATE DESPRE IMOBILUL NR. 5546**

Oficiul de Cadastru și Publicitate Imobiliară PRAHOVA
Biroul de Cadastru și Publicitate Imobiliară Câmpina

A. Partea I. Descrierea imobilului

TEREN Intravilan

Adresa: Loc. Scorteni, Str Unirii, Nr. 51, Jud. Prahova

Nr. Crt	Nr cadastral Nr. topografic	Suprafața* (mp)	Observații / Referințe
A1	21233	Din acte: 750 Masurata: 518	Sector cadastral:33 Teren imprejmuit;

Construcții

Crt	Nr cadastral Nr. topografic	Adresa	Observații / Referințe
A1.1	21233-C1	Loc. Scorteni, Str Unirii, Nr. 51, Jud. Prahova	Nr. niveluri:1; S. construita la sol:111 mp; Locuinta C1 parter, An construire-1971, fundatie-beton, pereti-caramida, invelitoare-tabla, instalatie - electrica, apa, gaz, certificat energetic - nu, ascensoriu - nu, stare-buna

B. Partea II. Proprietari și acte

Inscrieri privitoare la dreptul de proprietate și alte drepturi reale		Referințe
17435 / 24/09/2014		
Act Notarial nr. 3206, din 23/09/2014 emis de NP POP MIHAELA CRISTINA;		
B1	Se infiinteaza cartea funciara 21233 a imobilului cu numarul cadastral 21233/Scorteni, rezultat din dezmembrarea imobilului cu numarul cadastral 21228 inscris in cartea funciara 21228;	A1, A1.1
Act Administrativ nr. 637, din 16/05/2014 emis de OCPI PH;		
B3	se noteaza din oficiu propunerea de dezmembrare a imobilului	A1, A1.1
17436 / 24/09/2014		
Act Notarial nr. 3209, din 23/09/2014 emis de NP POP MIHAELA CRISTINA;		
B4	Intabulare, drept de PROPRIETATEcumparare ca bun comun, dobandit prin Conventie, cota actuala 1/1 1) NITA RALUCA-MARIA 2) NITA ANDREI-VASILE	A1, A1.1

C. Partea III. SARCINI .

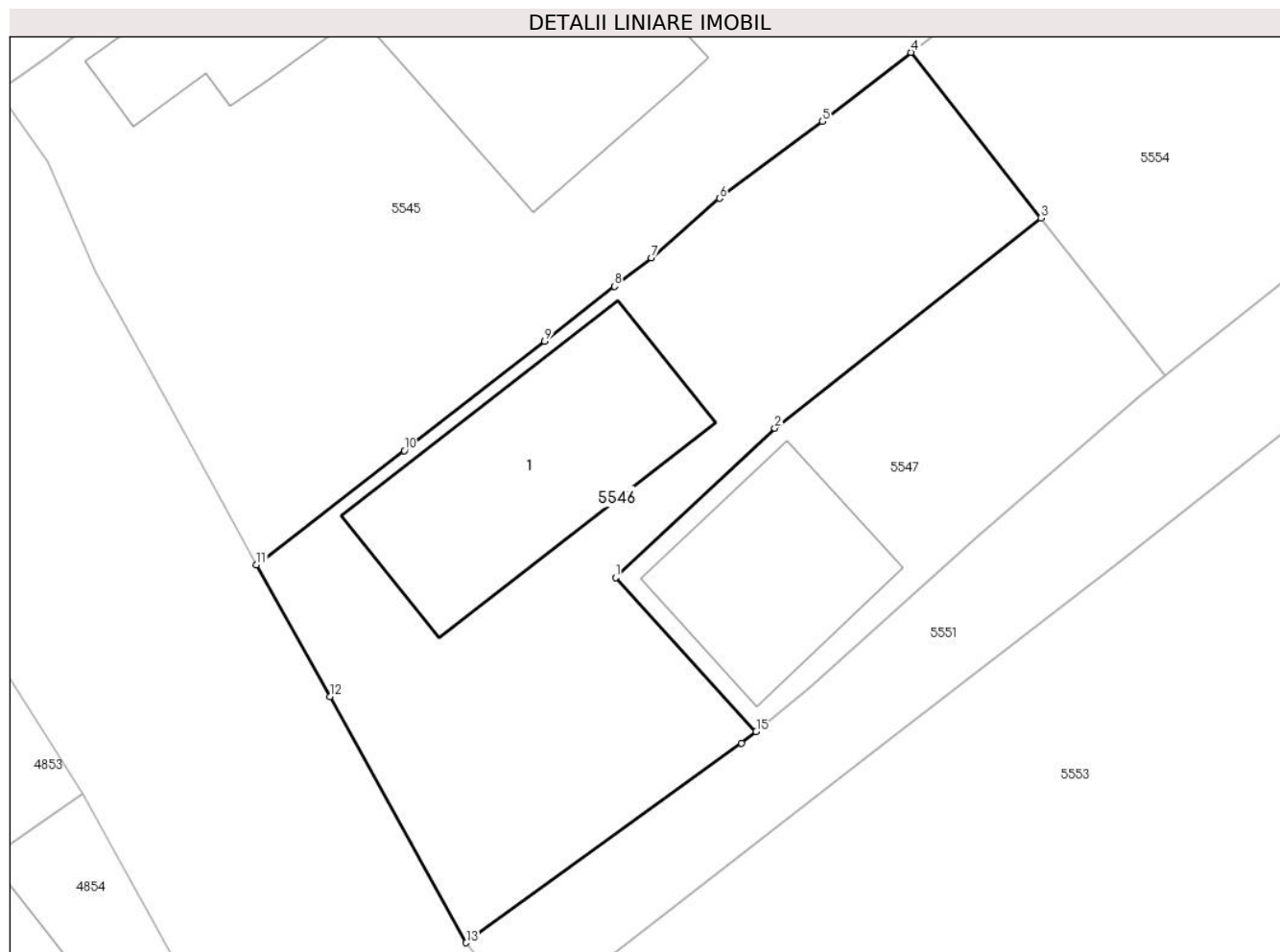
Inscrieri privind dezmembramintele dreptului de proprietate, drepturi reale de garanție și sarcini	Referințe
NU SUNT	

Anexa Nr. 1 La Partea I

Teren

Nr cadastral	Suprafața (mp)*	Observații / Referințe
21233	Din acte: 750 Masurata: 518	

* Suprafața este determinată în planul de proiecție Stereo 70.



Date referitoare la teren

Crt	Categorie folosință	Intra vilan	Suprafața (mp)	Tarla	Parcelă	Nr. topo	Observații / Referințe
1	curți constructii	DA	518	25	1045 PARTIAL	-	

Date referitoare la construcții

Crt	Număr	Destinație construcție	Supraf. (mp)	Situație juridică	Observații / Referințe
A1.1	21233-C1	construcții de locuințe	111	Cu acte	Nr. niveluri:1; S. construita la sol:111 mp; Locuinta C1 parter, An construire-1971, fundatie-beton, pereti-caramida, invelitoare-tabla, instalatie - electrica, apa, gaz, certificat energetic - nu, ascensoriu - nu, stare-buna

Lungime Segmente

1) Valorile lungimilor segmentelor sunt obținute din proiecție în plan.

Punct început	X / Y	Punct sfârșit	X / Y	Lungime segment (** (m)
1	567.398,1 399.309,93	2	567.405,28 399.316,67	9.848
2	567.405,28 399.316,67	3	567.417,27 399.326,14	15.279

Punct început	X / Y	Punct sfârșit	X / Y	Lungime segment (** (m)
3	567.417,27 399.326,14	4	567.411,408 399.333,604	9.491
4	567.411,408 399.333,604	5	567.407,415 399.330,491	5.063
5	567.407,415 399.330,491	6	567.402,781 399.327,028	5.785
6	567.402,781 399.327,028	7	567.399,707 399.324,352	4.076
7	567.399,707 399.324,352	8	567.398,04 399.323,056	2.112
8	567.398,04 399.323,056	9	567.394,9 399.320,587	3.994
9	567.394,9 399.320,587	10	567.388,572 399.315,654	8.024
10	567.388,572 399.315,654	11	567.381,91 399.310,512	8.416
11	567.381,91 399.310,512	12	567.385,233 399.304,58	6.799
12	567.385,233 399.304,58	13	567.391,362 399.293,477	12.682
13	567.391,362 399.293,477	14	567.403,781 399.302,458	15.326
14	567.403,781 399.302,458	15	567.404,433 399.302,998	0.847
15	567.404,433 399.302,998	1	567.398,1 399.309,93	9.39

** Lungimile segmentelor sunt determinate în planul de proiecție Stereo 70 și sunt rotunjite la 1 milimetru.

*** Distanța dintre puncte este formată din segmente cumulate ce sunt mai mici decât valoarea 1 milimetru.

**DATE DESPRE IMOBILUL NR. 5547**

Oficiul de Cadastru și Publicitate Imobiliară PRAHOVA
Biroul de Cadastru și Publicitate Imobiliară Câmpina

A. Partea I. Descrierea imobilului

TEREN Intravilan

Adresa: Loc. Scorteni, Str Unirii, Nr. 51, Jud. Prahova

Nr. Crt	Nr cadastral Nr. topografic	Suprafața* (mp)	Observații / Referințe
A1	21234	Din acte: 750 Masurata: 234	Sector cadastral:33 Teren imprejmuit;

Construcții

Crt	Nr cadastral Nr. topografic	Adresa	Observații / Referințe
A1.2	21234-C2	Loc. Scorteni, Str Unirii, Nr. 51, Jud. Prahova	Nr. niveluri:1; S. construita la sol:70 mp; Locuinta C2 parter, An construire-1964, fundatie-beton, pereti-gradele, invelitoare-tabla, instalatie - electrica, apa, gaz, certificat energetic - nu, ascensoriu - nu, stare-buna

B. Partea II. Proprietari și acte

Inscrieri privitoare la dreptul de proprietate și alte drepturi reale		Referințe
17435 / 24/09/2014		
Act Notarial nr. 3206, din 23/09/2014 emis de NP POP MIHAELA CRISTINA;		
B1	Se infiinteaza cartea funciara 21234 a imobilului cu numarul cadastral 21234/Scorteni, rezultat din dezmembrarea imobilului cu numarul cadastral 21228 inscris in cartea funciara 21228;	A1, A1.2
Act Administrativ nr. 637, din 16/05/2014 emis de OCPI PH;		
B3	se noteaza din oficiu propunerea de dezmembrare a imobilului	A1, A1.2
17437 / 24/09/2014		
Act Notarial nr. 3211, din 23/09/2014 emis de NP POP MIHAELA CRISTINA;		
B4	Intabulare, drept de PROPRIETATE, dobandit prin Conventie, cota actuala 1/1 1) BUCURA NICOLAE SABIN 2) BUCURA IULIA AXENIA	A1, A1.2

C. Partea III. SARCINI .

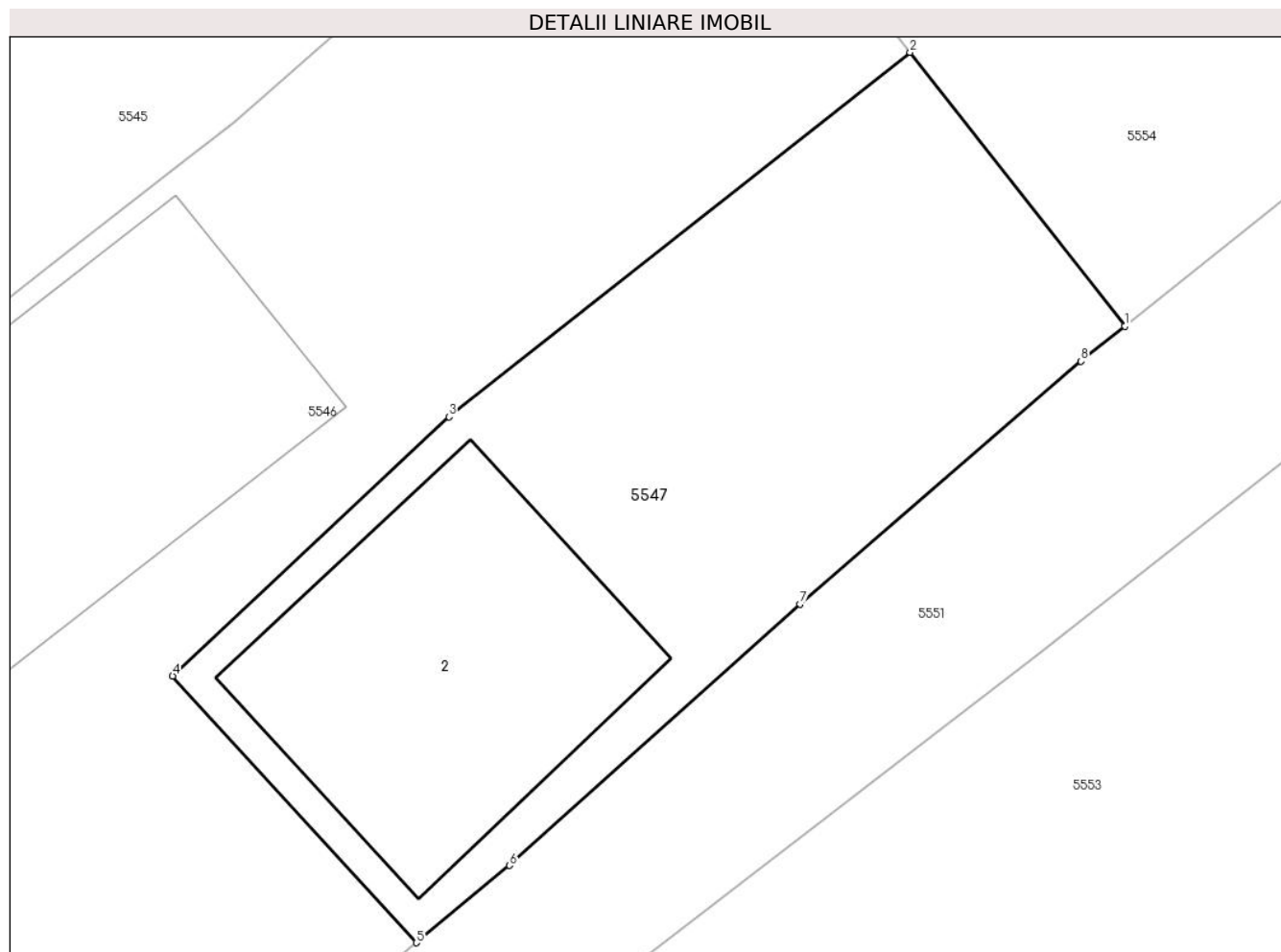
Inscrieri privind dezmembramintele dreptului de proprietate, drepturi reale de garanție și sarcini	Referințe
NU SUNT	

Anexa Nr. 1 La Partea I

Teren

Nr cadastral	Suprafața (mp)*	Observații / Referințe
21234	Din acte: 750 Masurata: 234	

* Suprafața este determinată în planul de proiecție Stereo 70.



Date referitoare la teren

Crt	Categorie folosință	Intra vilan	Suprafața (mp)	Tarla	Parcelă	Nr. topo	Observații / Referințe
1	curți constructii	DA	234	25	1045 PARTIAL	-	

Date referitoare la construcții

Crt	Număr	Destinație construcție	Supraf. (mp)	Situație juridică	Observații / Referințe
A1.2	21234-C2	construcții de locuințe	70	Cu acte	Nr. niveluri:1; S. construita la sol:70 mp; Locuinta C2 parter, An construire-1964, fundatie-beton, pereti-gradele, invelitoare-tabla, instalatie - electrica, apa, gaz, certificat energetic - nu, ascensoriu - nu, stare-buna

Lungime Segmente

1) Valorile lungimilor segmentelor sunt obținute din proiecție în plan.

Punct început	X / Y	Punct sfârșit	X / Y	Lungime segment (** (m)
1	567.422,849 399.319,022	2	567.417,27 399.326,14	9.044
2	567.417,27 399.326,14	3	567.405,28 399.316,67	15.279

Punct început	X / Y	Punct sfârșit	X / Y	Lungime segment (** (m)
3	567.405,28 399.316,67	4	567.398,1 399.309,93	9.848
4	567.398,1 399.309,93	5	567.404,433 399.302,998	9.39
5	567.404,433 399.302,998	6	567.406,86 399.305,007	3.15
6	567.406,86 399.305,007	7	567.414,407 399.311,802	10.155
7	567.414,407 399.311,802	8	567.421,712 399.318,112	9.653
8	567.421,712 399.318,112	1	567.422,849 399.319,022	1.456

** Lungimile segmentelor sunt determinate în planul de proiecție Stereo 70 și sunt rotunjite la 1 milimetru.

*** Distanța dintre puncte este formată din segmente cumulate ce sunt mai mici decât valoarea 1 milimetru.

**DATE DESPRE IMOBILUL NR. 5548**

Oficiul de Cadastru și Publicitate Imobiliară PRAHOVA
 Biroul de Cadastru și Publicitate Imobiliară Câmpina

A. Partea I. Descrierea imobilului

TEREN Intravilan

Adresa: Loc. Scorteni, Jud. Prahova

Nr. Crt	Nr cadastral Nr. topografic	Suprafața* (mp)	Observații / Referințe
A1	21820	Din acte: 952 Masurata: 959	Sector cadastral:33 Teren imprejmuit;

B. Partea II. Proprietari și acte

Inscrieri privitoare la dreptul de proprietate și alte drepturi reale		Referințe
21391 / 22/09/2017		
Act Notarial nr. 2625, din 18/09/2017 emis de NP Lupu Maria Luiza;		
B1	Se infiinteaza cf. 21820 a imobilului cu nr. cad. 21820/Scorteni ca urmare a alipirii urmatoarelor 2 imobile:~- nr.cad.20186\cf.20186;~- nr.cad.20224\cf.20224;	A1
Act Notarial nr. 1942, din 21/10/2008 emis de NP ONEA LUCIA;		
B2	Intabulare, drept de PROPRIETATEcumparare ca bun propriu, dobandit prin Conventie, cota actuala 1/1	A1
	1) DRAGHICI MIRCEA <i>OBSERVATII: pozitie transcrisa din CF 20186/Scorteni, inscrisa prin incheierea nr. 22329 din 23/10/2008; Contract De Vanzare-Cumparare nr. 1943, din 21/10/2008 emis de NP ONEA LUCIA;</i>	

C. Partea III. SARCINI .

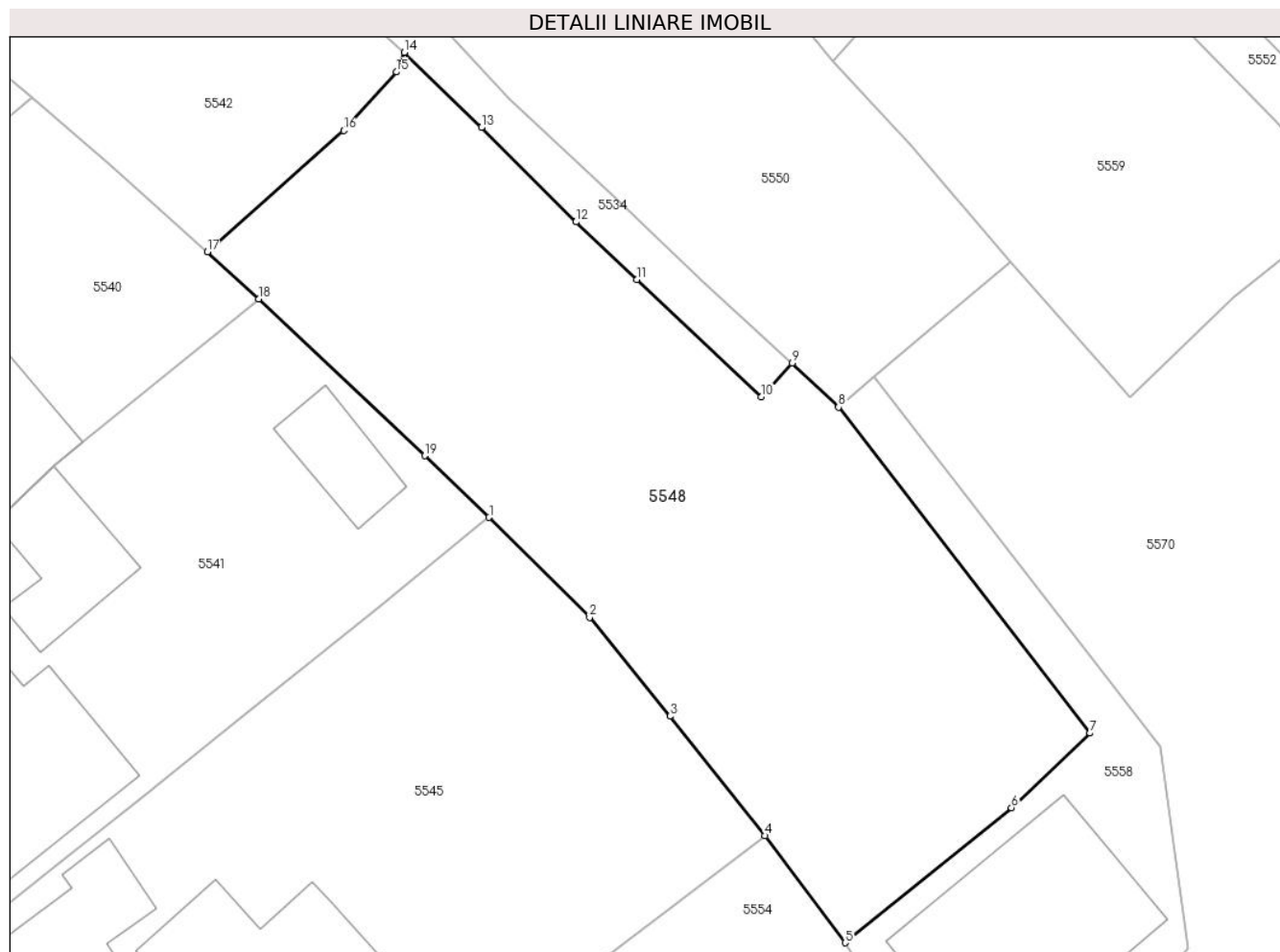
Inscrieri privind dezmembramintele dreptului de proprietate, drepturi reale de garanție și sarcini	Referințe
NU SUNT	

Anexa Nr. 1 La Partea I

Teren

Nr cadastral	Suprafața (mp)*	Observații / Referințe
21820	Din acte: 952 Masurata: 959	

* Suprafața este determinată în planul de proiecție Stereo 70.



Date referitoare la teren

Crt	Categorie folosință	Intravilan	Suprafața (mp)	Tarla	Parcelă	Nr. topo	Observații / Referințe
1	arabil	DA	488	25	1044	-	
2	faneata	DA	471	25	F1044	-	

Lungime Segmente

1) Valorile lungimilor segmentelor sunt obținute din proiecție în plan.

Punct început	X / Y	Punct sfârșit	X / Y	Lungime segment (** (m)
1	567.406,757 399.360,85	2	567.412,595 399.355,042	8.235
2	567.412,595 399.355,042	3	567.417,268 399.349,31	7.395
3	567.417,268 399.349,31	4	567.422,792 399.342,365	8.874
4	567.422,792 399.342,365	5	567.427,44 399.336,15	7.761

Punct început	X / Y	Punct sfârșit	X / Y	Lungime segment (** (m)
5	567.427,44 399.336,15	6	567.437,1 399.343,99	12.441
6	567.437,1 399.343,99	7	567.441,67 399.348,32	6.296
7	567.441,67 399.348,32	8	567.427,05 399.367,255	23.922
8	567.427,05 399.367,255	9	567.424,364 399.369,826	3.718
9	567.424,364 399.369,826	10	567.422,555 399.367,853	2.677
10	567.422,555 399.367,853	11	567.415,334 399.374,67	9.93
11	567.415,334 399.374,67	12	567.411,806 399.378,018	4.864
12	567.411,806 399.378,018	13	567.406,31 399.383,496	7.759
13	567.406,31 399.383,496	14	567.401,835 399.387,866	6.255
14	567.401,835 399.387,866	15	567.401,37 399.386,726	1.231
15	567.401,37 399.386,726	16	567.398,308 399.383,326	4.576
16	567.398,308 399.383,326	17	567.390,383 399.376,272	10.61
17	567.390,383 399.376,272	18	567.393,387 399.373,555	4.05
18	567.393,387 399.373,555	19	567.403,013 399.364,43	13.264
19	567.403,013 399.364,43	1	567.406,757 399.360,85	5.18

** Lungimile segmentelor sunt determinate în planul de proiecție Stereo 70 și sunt rotunjite la 1 milimetru.

*** Distanța dintre puncte este formată din segmente cumulate ce sunt mai mici decât valoarea 1 milimetru.

**DATE DESPRE IMOBILUL NR. 5549**

Oficiul de Cadastru și Publicitate Imobiliară PRAHOVA
Biroul de Cadastru și Publicitate Imobiliară Câmpina

A. Partea I. Descrierea imobilului

TEREN Intravilan

Nr. CF vechi:848

Nr. cadastral vechi:10080

Adresa: Loc. Scorteni, Str Transformatorului, Nr. 3, Jud. Prahova

Nr. Crt	Nr cadastral Nr. topografic	Suprafața* (mp)	Observații / Referințe
A1	20144	Din acte: 1.260 Masurata: 1.181	Sector cadastral:33 Teren imprejmuit;

B. Partea II. Proprietari și acte

Inscrieri privitoare la dreptul de proprietate și alte drepturi reale	Referințe
12986 / 20/06/2008	
Act Notarial nr. 3007, din 19/06/2008 emis de NP IVAN MIHAELA;	
B2	A1
Intabulare, drept de PROPRIETATE cumparare ca bun comun, dobandit prin Conventie, cota actuala 1/1	
1) BARBIERU CONSTANTIN	
2) BARBIERU ANDREEA RAMONA	

C. Partea III. SARCINI .

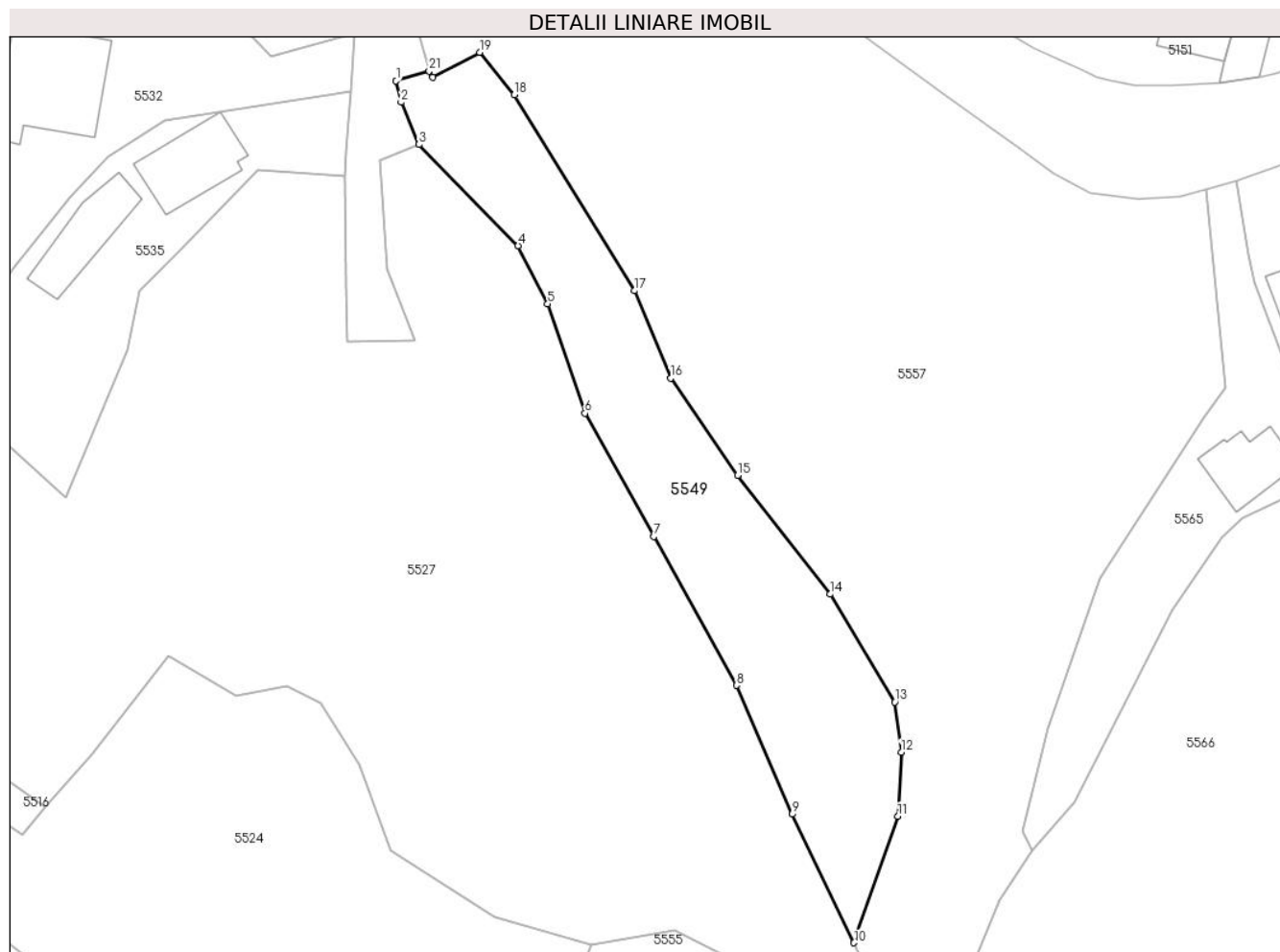
Inscrieri privind dezmembramintele dreptului de proprietate, drepturi reale de garanție și sarcini	Referințe
NU SUNT	

Anexa Nr. 1 La Partea I

Teren

Nr cadastral	Suprafața (mp)*	Observații / Referințe
20144	Din acte: 1.260 Masurata: 1.181	

* Suprafața este determinată în planul de proiecție Stereo 70.



Date referitoare la teren

Crt	Categorie folosință	Intravilan	Suprafața (mp)	Tarla	Parcelă	Nr. topo	Observații / Referințe
1	arabil	DA	320	25	A 964 ; F 966	-	
2	faneata	DA	861	25	A 964 ; F 966	-	

Lungime Segmente

1) Valorile lungimilor segmentelor sunt obținute din proiecție în plan.

Punct început	X / Y	Punct sfârșit	X / Y	Lungime segment (** (m)
1	567.386,852 399.556,576	2	567.387,398 399.554,202	2.436
3	567.389,4 399.549,52	4	567.400,41 399.538,27	15.741
5	567.403,69 399.531,82	6	567.407,83 399.519,68	12.827
7	567.415,46 399.505,98	8	567.424,65 399.489,44	18.922

Punct început	X / Y	Punct sfârșit	X / Y	Lungime segment (** (m)
2	567.387,398 399.554,202	3	567.389,4 399.549,52	5.092
4	567.400,41 399.538,27	5	567.403,69 399.531,82	7.236
6	567.407,83 399.519,68	7	567.415,46 399.505,98	15.681
8	567.424,65 399.489,44	9	567.430,85 399.475,15	15.577

Punct început	X / Y	Punct sfârșit	X / Y	Lungime segment (** (m)
9	567.430,85 399.475,15	10	567.437,71 399.460,86	15.851
11	567.442,591 399.474,905	12	567.442,96 399.482,03	7.135
13	567.442,23 399.487,59	14	567.435,08 399.499,58	13.96
15	567.424,79 399.512,78	16	567.417,34 399.523,56	13.104
17	567.413,31 399.533,28	18	567.399,99 399.555,03	25.505
19	567.396,12 399.559,75	20	567.390,91 399.556,97	5.905
21	567.390,516 399.557,683	1	567.386,852 399.556,576	3.828

Punct început	X / Y	Punct sfârșit	X / Y	Lungime segment (** (m)
10	567.437,71 399.460,86	11	567.442,591 399.474,905	14.869
12	567.442,96 399.482,03	13	567.442,23 399.487,59	5.608
14	567.435,08 399.499,58	15	567.424,79 399.512,78	16.737
16	567.417,34 399.523,56	17	567.413,31 399.533,28	10.522
18	567.399,99 399.555,03	19	567.396,12 399.559,75	6.104
20	567.390,91 399.556,97	21	567.390,516 399.557,683	0.815

** Lungimile segmentelor sunt determinate în planul de proiecție Stereo 70 și sunt rotunjite la 1 milimetru.

*** Distanța dintre puncte este formată din segmente cumulate ce sunt mai mici decât valoarea 1 milimetru.

**DATE DESPRE IMOBILUL NR. 5550**

Oficiul de Cadastru și Publicitate Imobiliară PRAHOVA
Biroul de Cadastru și Publicitate Imobiliară Câmpina

A. Partea I. Descrierea imobilului

TEREN Intravilan

Adresa: Loc. Scorteni, Jud. Prahova

Nr. Crt	Nr cadastral Nr. topografic	Suprafața* (mp)	Observații / Referințe
A1		515	Sector cadastral:33 Teren imprejmuit;

B. Partea II. Proprietari și acte

Inscrieri privitoare la dreptul de proprietate și alte drepturi reale		Referințe
/		
Act Notarial nr. 27, din 24/04/2014 emis de NP NEAGU IOANA DOROTHY MARIA (certificat de mostenitor, Titlu de proprietate nr. 111198/22.11.2002);		
B1	Intabulare, drept de PROPRIETATE, dobandit prin Succesiune, cota actuala 1/4 1) TONCU TOMA	A1
B2	Intabulare, drept de PROPRIETATE, dobandit prin Succesiune, cota actuala 3/4 1) TONCU CONSTANTIN-EDUARD	A1

C. Partea III. SARCINI .

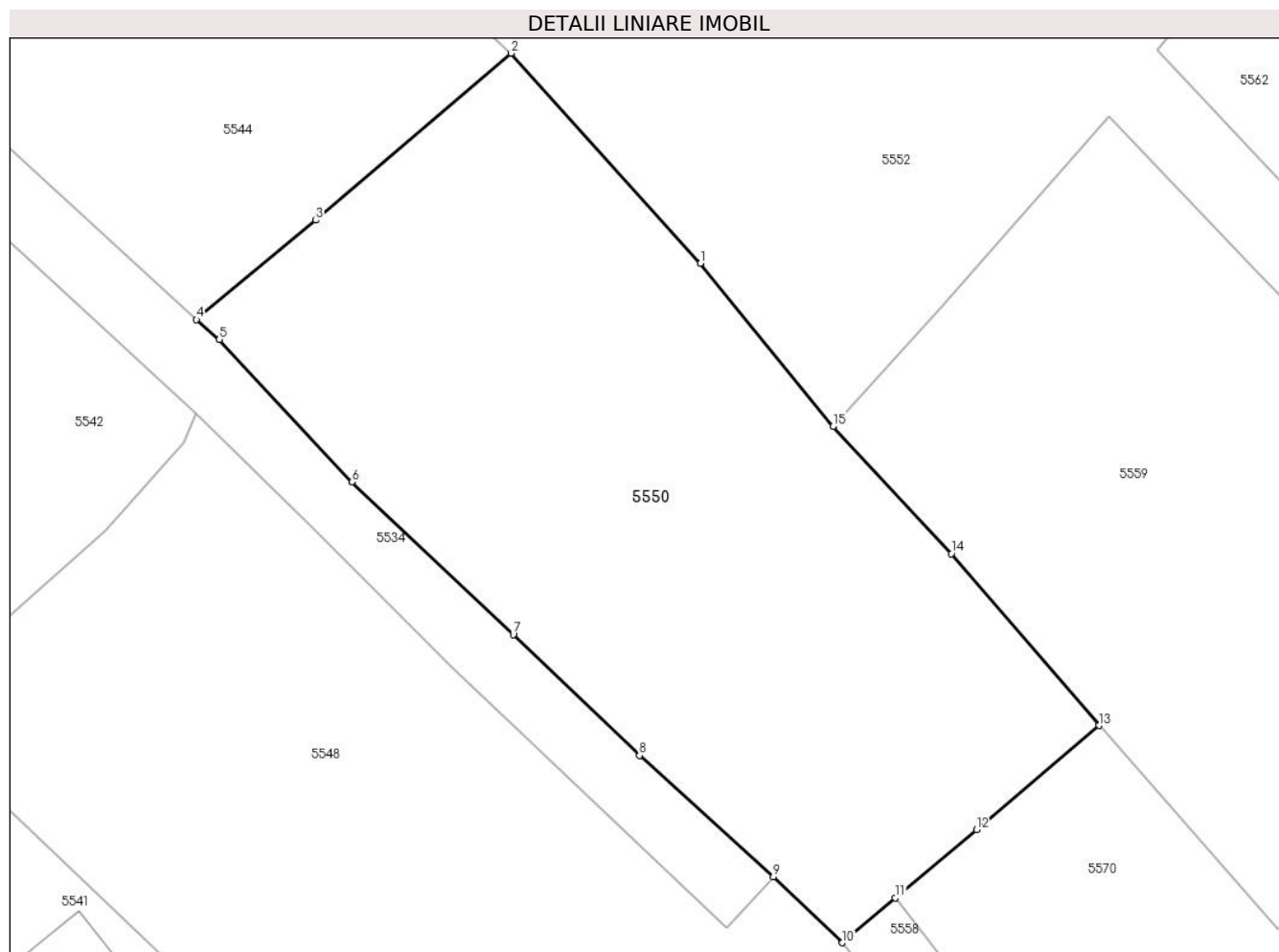
Inscrieri privind dezmembramintele dreptului de proprietate, drepturi reale de garanție și sarcini	Referințe
NU SUNT	

Anexa Nr. 1 La Partea I

Teren

Nr cadastral	Suprafața (mp)*	Observații / Referințe
	515	

* Suprafața este determinată în planul de proiecție Stereo 70.



Date referitoare la teren

Crt	Categorie folosință	Intra vilan	Suprafața (mp)	Tarla	Parcelă	Nr. topo	Observații / Referințe
1	arabil	DA	515	25	1008	-	

Lungime Segmente

1) Valorile lungimilor segmentelor sunt obținute din proiecție în plan.

Punct început	X / Y	Punct sfârșit	X / Y	Lungime segment (** (m)
1	567.421,526 399.393,731	2	567.414,137 399.401,911	11.023
2	567.414,137 399.401,911	3	567.406,526 399.395,403	10.014
3	567.406,526 399.395,403	4	567.401,869 399.391,541	6.05
4	567.401,869 399.391,541	5	567.402,76 399.390,754	1.189
5	567.402,76 399.390,754	6	567.407,94 399.385,203	7.592

Punct început	X / Y	Punct sfârșit	X / Y	Lungime segment (** (m)
6	567.407,94 399.385,203	7	567.414,223 399.379,266	8.644
7	567.414,223 399.379,266	8	567.419,147 399.374,547	6.82
8	567.419,147 399.374,547	9	567.424,364 399.369,826	7.036
9	567.424,364 399.369,826	10	567.427,05 399.367,255	3.718
10	567.427,05 399.367,255	11	567.429,119 399.369,0	2.706
11	567.429,119 399.369,0	12	567.432,28 399.371,665	4.135
12	567.432,28 399.371,665	13	567.437,056 399.375,723	6.267
13	567.437,056 399.375,723	14	567.431,298 399.382,414	8.827
14	567.431,298 399.382,414	15	567.426,696 399.387,375	6.767
15	567.426,696 399.387,375	1	567.421,526 399.393,731	8.193

** Lungimile segmentelor sunt determinate în planul de proiecție Stereo 70 și sunt rotunjite la 1 milimetru.

*** Distanța dintre puncte este formată din segmente cumulate ce sunt mai mici decât valoarea 1 milimetru.

**DATE DESPRE IMOBILUL NR. 5551**

Oficiul de Cadastru și Publicitate Imobiliară PRAHOVA
Biroul de Cadastru și Publicitate Imobiliară Câmpina

A. Partea I. Descrierea imobilului

TEREN Intravilan

Adresa: Loc. Scorteni, Al Narcisei, Jud. Prahova

Nr. Crt	Nr cadastral Nr. topografic	Suprafața* (mp)	Observații / Referințe
A1		323	Sector cadastral:33 Teren imprejmuit;

B. Partea II. Proprietari și acte

Inscrieri privitoare la dreptul de proprietate și alte drepturi reale	Referințe
/	
Act Administrativ nr. 32, din 27/09/1999 emis de Consiliul Local al Com. Scorteni (Hotararea);	
B1	A1
Intabulare, drept de PROPRIETATE, dobandit prin Lege, cota actuala 1/1	
1) Comuna Scorteni - domeniul public, CIF:9999999999999	

C. Partea III. SARCINI .

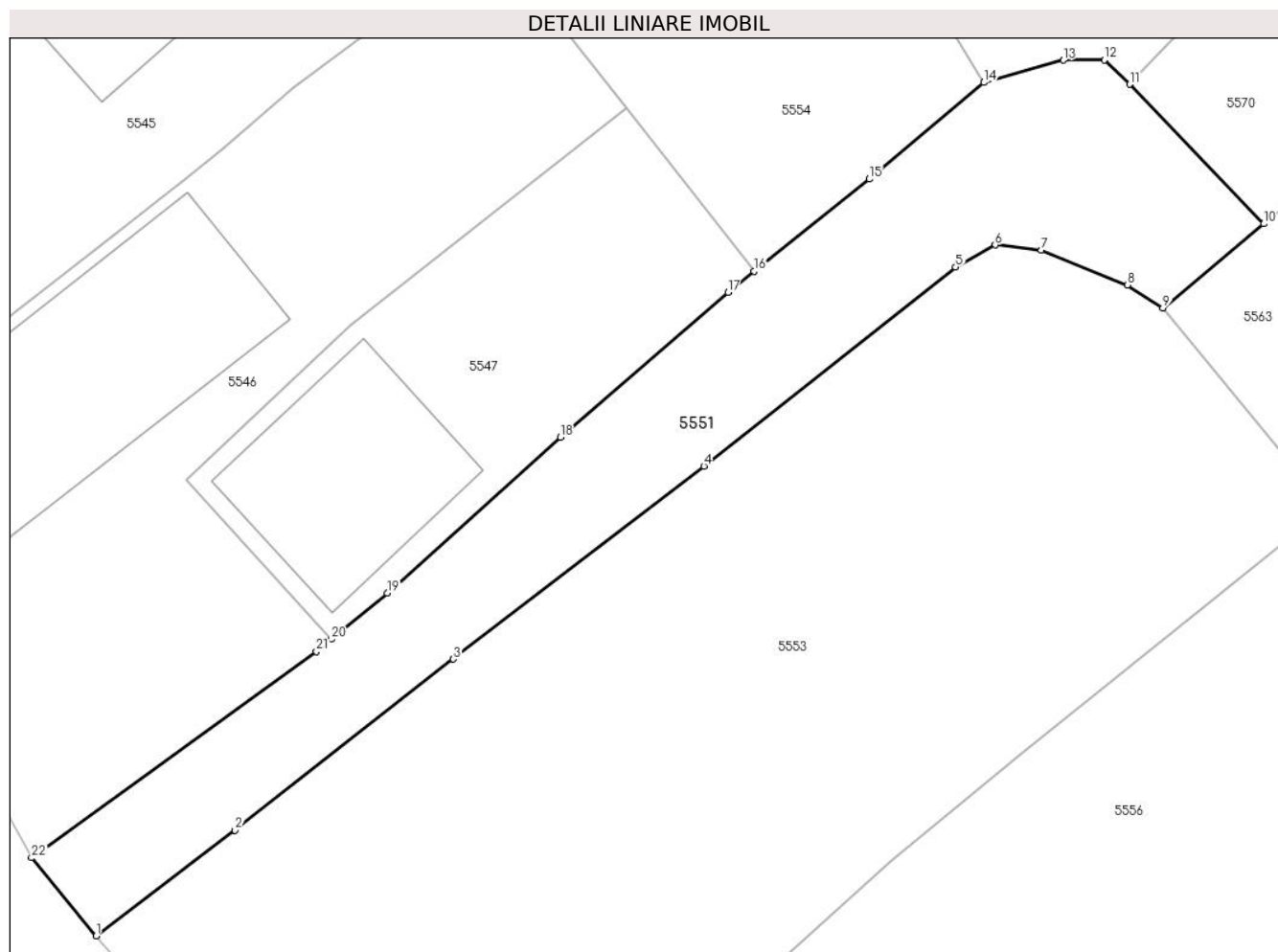
Inscrieri privind dezmembramintele dreptului de proprietate, drepturi reale de garanție și sarcini	Referințe
NU SUNT	

Anexa Nr. 1 La Partea I

Teren

Nr cadastral	Suprafața (mp)*	Observații / Referințe
	323	

* Suprafața este determinată în planul de proiecție Stereo 70.



Date referitoare la teren

Crt	Categorie folosință	Intravilan	Suprafața (mp)	Tarla	Parcelă	Nr. topo	Observații / Referințe
1	drum	DA	323	25	Ds 1049	-	

Lungime Segmente

1) Valorile lungimilor segmentelor sunt obținute din proiecție în plan.

Punct început	X / Y	Punct sfârșit	X / Y	Lungime segment (** (m)
1	567.394,182 399.290,069	2	567.400,228 399.294,682	7.605
3	567.409,749 399.302,129	4	567.420,663 399.310,538	13.778
5	567.431,636 399.319,203	6	567.433,362 399.320,173	1.98
7	567.435,379 399.319,942	8	567.439,134 399.318,431	4.048
9	567.440,673 399.317,43	10	567.445,067 399.321,09	5.719

Punct început	X / Y	Punct sfârșit	X / Y	Lungime segment (** (m)
2	567.400,228 399.294,682	3	567.409,749 399.302,129	12.087
4	567.420,663 399.310,538	5	567.431,636 399.319,203	13.982
6	567.433,362 399.320,173	7	567.435,379 399.319,942	2.03
8	567.439,134 399.318,431	9	567.440,673 399.317,43	1.836
10	567.445,067 399.321,09	11	567.439,224 399.327,169	8.432

Punct început	X / Y	Punct sfârșit	X / Y	Lungime segment (** (m)
11	567.439,224 399.327,169	12	567.438,116 399.328,229	1.533
13	567.436,327 399.328,217	14	567.432,871 399.327,248	3.589
15	567.427,872 399.323,041	16	567.422,849 399.319,022	6.433
17	567.421,712 399.318,112	18	567.414,407 399.311,802	9.653
19	567.406,86 399.305,007	20	567.404,433 399.302,998	3.15
21	567.403,781 399.302,458	22	567.391,362 399.293,477	15.326

Punct început	X / Y	Punct sfârșit	X / Y	Lungime segment (** (m)
12	567.438,116 399.328,229	13	567.436,327 399.328,217	1.789
14	567.432,871 399.327,248	15	567.427,872 399.323,041	6.534
16	567.422,849 399.319,022	17	567.421,712 399.318,112	1.456
18	567.414,407 399.311,802	19	567.406,86 399.305,007	10.155
20	567.404,433 399.302,998	21	567.403,781 399.302,458	0.847
22	567.391,362 399.293,477	1	567.394,182 399.290,069	4.423

** Lungimile segmentelor sunt determinate în planul de proiecție Stereo 70 și sunt rotunjite la 1 milimetru.

*** Distanța dintre puncte este formată din segmente cumulate ce sunt mai mici decât valoarea 1 milimetru.

**DATE DESPRE IMOBILUL NR. 5552**

Oficiul de Cadastru și Publicitate Imobiliară PRAHOVA
Biroul de Cadastru și Publicitate Imobiliară Câmpina

A. Partea I. Descrierea imobilului

TEREN Intravilan

Adresa: Loc. Scorteni, Jud. Prahova

Nr. Crt	Nr cadastral Nr. topografic	Suprafața* (mp)	Observații / Referințe
A1		1.683	Sector cadastral:33 Teren imprejmuit;

B. Partea II. Proprietari și acte

Inscrieri privitoare la dreptul de proprietate și alte drepturi reale		Referințe
/		
Act Administrativ nr. 7, din 13/03/1996 emis de Parlamentul Românei (lege);		
B1	Inscrierea provizorie, drept de PROPRIETATE, dobandit prin Lege, cota actuala 1/1 1) NEIDENTIFICAT NEIDENTIFICAT	A1
B2	Se noteaza faptul ca imobilul are proprietar neidentificat.	A1

C. Partea III. SARCINI .

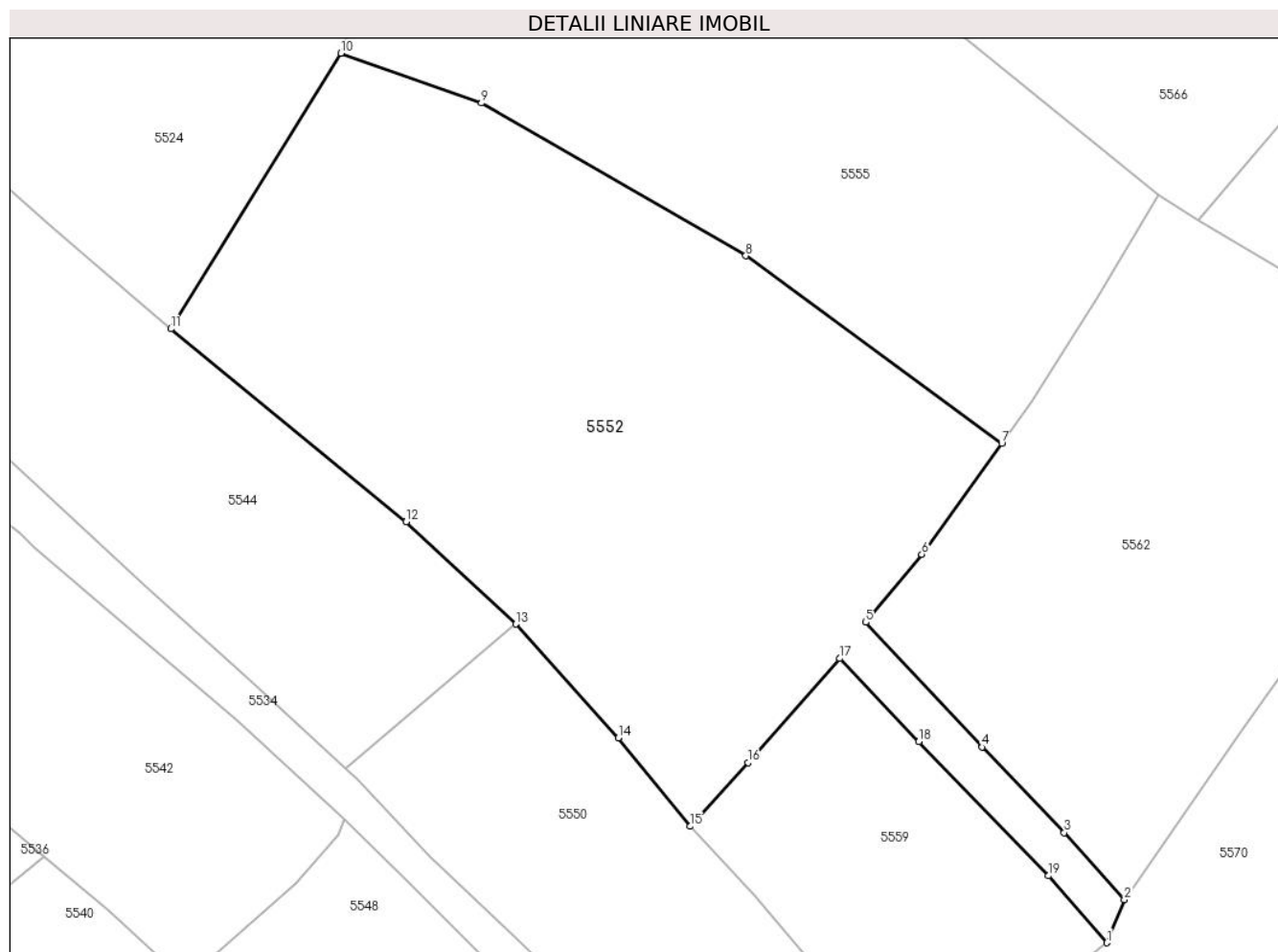
Inscrieri privind dezmembramintele dreptului de proprietate, drepturi reale de garanție și sarcini	Referințe
NU SUNT	

Anexa Nr. 1 La Partea I

Teren

Nr cadastral	Suprafața (mp)*	Observații / Referințe
	1.683	

* Suprafața este determinată în planul de proiecție Stereo 70.



Date referitoare la teren

Crt	Categorie folosință	Intravilan	Suprafața (mp)	Tarla	Parcelă	Nr. topo	Observații / Referințe
1	arabil	DA	1.683	25	1009, 1010	-	

Lungime Segmente

1) Valorile lungimilor segmentelor sunt obținute din proiecție în plan.

Punct început	X / Y	Punct sfârșit	X / Y	Lungime segment (** (m)
1	567.456,657 399.379,0	2	567.457,934 399.382,084	3.338
2	567.457,934 399.382,084	3	567.453,607 399.386,922	6.491
3	567.453,607 399.386,922	4	567.447,707 399.393,074	8.524
4	567.447,707 399.393,074	5	567.439,33 399.402,047	12.276
5	567.439,33 399.402,047	6	567.443,353 399.406,93	6.327

Punct început	X / Y	Punct sfârșit	X / Y	Lungime segment (** (m)
6	567.443,353 399.406,93	7	567.449,108 399.414,908	9.837
7	567.449,108 399.414,908	8	567.430,692 399.428,398	22.827
8	567.430,692 399.428,398	9	567.411,672 399.439,378	21.962
9	567.411,672 399.439,378	10	567.401,563 399.442,959	10.725
10	567.401,563 399.442,959	11	567.389,325 399.423,143	23.29
11	567.389,325 399.423,143	12	567.406,258 399.409,279	21.885
12	567.406,258 399.409,279	13	567.414,137 399.401,911	10.787
13	567.414,137 399.401,911	14	567.421,526 399.393,731	11.023
14	567.421,526 399.393,731	15	567.426,696 399.387,375	8.193
15	567.426,696 399.387,375	16	567.430,851 399.391,966	6.192
16	567.430,851 399.391,966	17	567.437,435 399.399,438	9.959
17	567.437,435 399.399,438	18	567.443,143 399.393,472	8.257
18	567.443,143 399.393,472	19	567.452,453 399.383,818	13.412
19	567.452,453 399.383,818	1	567.456,657 399.379,0	6.394

** Lungimile segmentelor sunt determinate în planul de proiecție Stereo 70 și sunt rotunjite la 1 milimetru.

*** Distanța dintre puncte este formată din segmente cumulate ce sunt mai mici decât valoarea 1 milimetru.

**DATE DESPRE IMOBILUL NR. 5553**

Oficiul de Cadastru și Publicitate Imobiliară PRAHOVA
Biroul de Cadastru și Publicitate Imobiliară Câmpina

A. Partea I. Descrierea imobilului

TEREN Intravilan

Adresa: Loc. Scorteni, Jud. Prahova

Nr. Crt	Nr cadastral Nr. topografic	Suprafața* (mp)	Observații / Referințe
A1		1.011	Sector cadastral:33 Teren imprejmuit;

B. Partea II. Proprietari și acte

Inscrieri privitoare la dreptul de proprietate și alte drepturi reale		Referințe
/		
Act Administrativ nr. 7, din 13/03/1996 emis de Parlamentul Românei (lege);		
B1	Inscrierea provizorie, drept de PROPRIETATE, dobandit prin Lege, cota actuala 1/1 1) NEIDENTIFICAT NEIDENTIFICAT	A1
B2	Se noteaza faptul ca imobilul are proprietar neidentificat.	A1

C. Partea III. SARCINI .

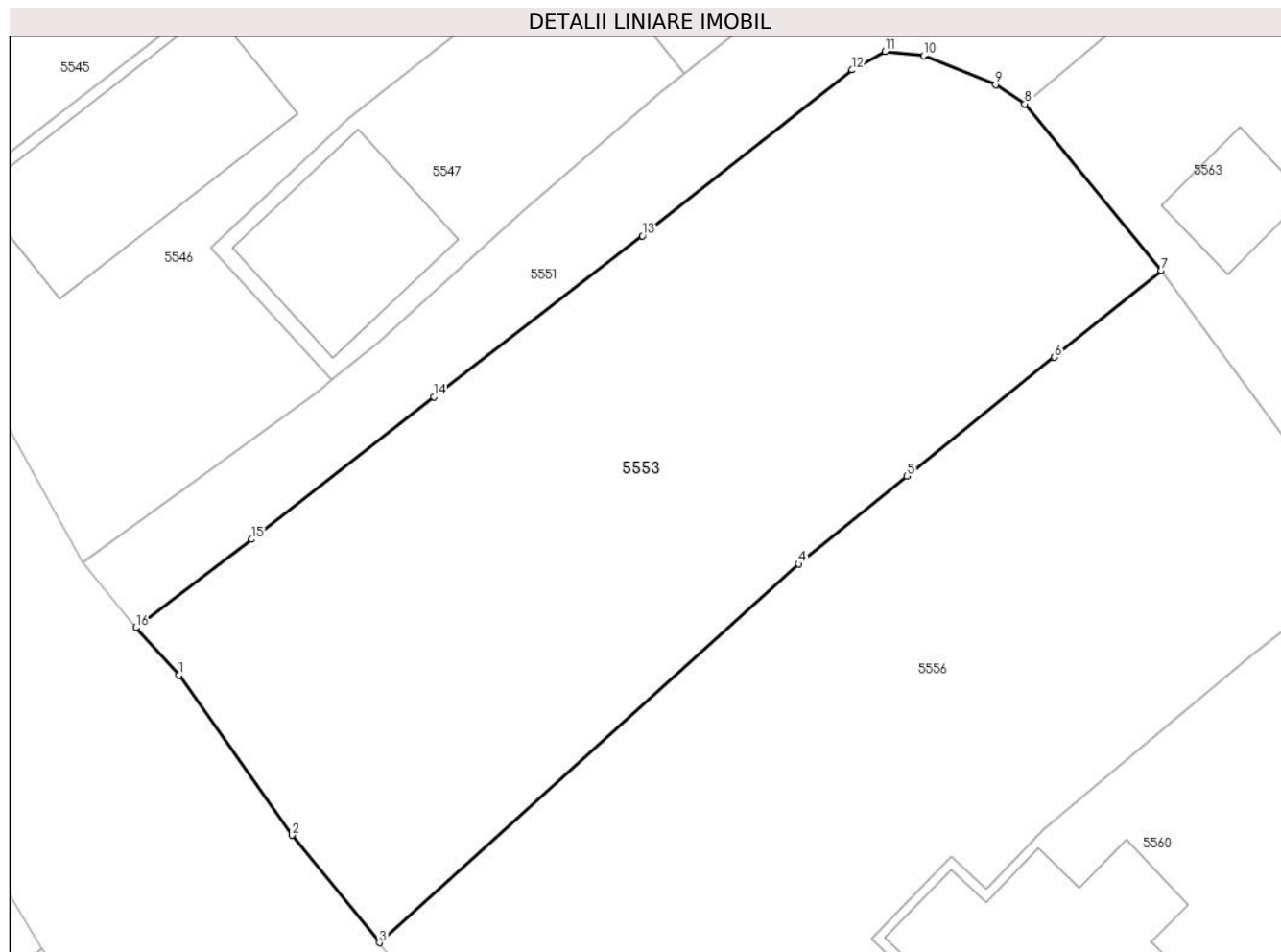
Inscrieri privind dezmembramintele dreptului de proprietate, drepturi reale de garanție și sarcini	Referințe
NU SUNT	

Anexa Nr. 1 La Partea I

Teren

Nr cadastral	Suprafața (mp)*	Observații / Referințe
	1.011	

* Suprafața este determinată în planul de proiecție Stereo 70.



Date referitoare la teren

Crt	Categorie folosință	Intravilan	Suprafața (mp)	Tarla	Parcelă	Nr. topo	Observații / Referințe
1	arabil	DA	1.011	25	1050	-	

Lungime Segmente

1) Valorile lungimilor segmentelor sunt obținute din proiecție în plan.

Punct început	X / Y	Punct sfârșit	X / Y	Lungime segment (** (m)
1	567.396,415 399.287,587	2	567.402,345 399.279,224	10.252
2	567.402,345 399.279,224	3	567.406,904 399.273,603	7.238
3	567.406,904 399.273,603	4	567.428,846 399.293,39	29.546
4	567.428,846 399.293,39	5	567.434,496 399.297,984	7.282
5	567.434,496 399.297,984	6	567.442,227 399.304,191	9.914

Punct început	X / Y	Punct sfârșit	X / Y	Lungime segment (** (m)
6	567.442,227 399.304,191	7	567.447,81 399.308,718	7.188
7	567.447,81 399.308,718	8	567.440,673 399.317,43	11.262
8	567.440,673 399.317,43	9	567.439,134 399.318,431	1.836
9	567.439,134 399.318,431	10	567.435,379 399.319,942	4.048
10	567.435,379 399.319,942	11	567.433,362 399.320,173	2.03
11	567.433,362 399.320,173	12	567.431,636 399.319,203	1.98
12	567.431,636 399.319,203	13	567.420,663 399.310,538	13.982
13	567.420,663 399.310,538	14	567.409,749 399.302,129	13.778
14	567.409,749 399.302,129	15	567.400,228 399.294,682	12.087
15	567.400,228 399.294,682	16	567.394,182 399.290,069	7.605
16	567.394,182 399.290,069	1	567.396,415 399.287,587	3.339

** Lungimile segmentelor sunt determinate în planul de proiecție Stereo 70 și sunt rotunjite la 1 milimetru.

*** Distanța dintre puncte este formată din segmente cumulate ce sunt mai mici decât valoarea 1 milimetru.

**DATE DESPRE IMOBILUL NR. 5554**

Oficiul de Cadastru și Publicitate Imobiliară PRAHOVA
Biroul de Cadastru și Publicitate Imobiliară Câmpina

A. Partea I. Descrierea imobilului

TEREN Intravilan

Adresa: Loc. Scorteni, Str Unirii, Nr. 51, Jud. Prahova

Nr. Crt	Nr cadastral Nr. topografic	Suprafața* (mp)	Observații / Referințe
A1	21229	Din acte: 256 Masurata: 255	Sector cadastral:33 Teren imprejmuit;

B. Partea II. Proprietari și acte

Inscrieri privitoare la dreptul de proprietate și alte drepturi reale		Referințe
17438 / 24/09/2014		
Act Notarial nr. 3211, din 23/09/2014 emis de NP POP MIHAELA CRISTINA;		
B1	Intabulare, drept de PROPRIETATEcumparare ca bun comun, dobandit prin Conventie, cota actuala 1/1 1) BUCURA NICOLAE SABIN 2) BUCURA IULIA AXENIA	A1

C. Partea III. SARCINI .

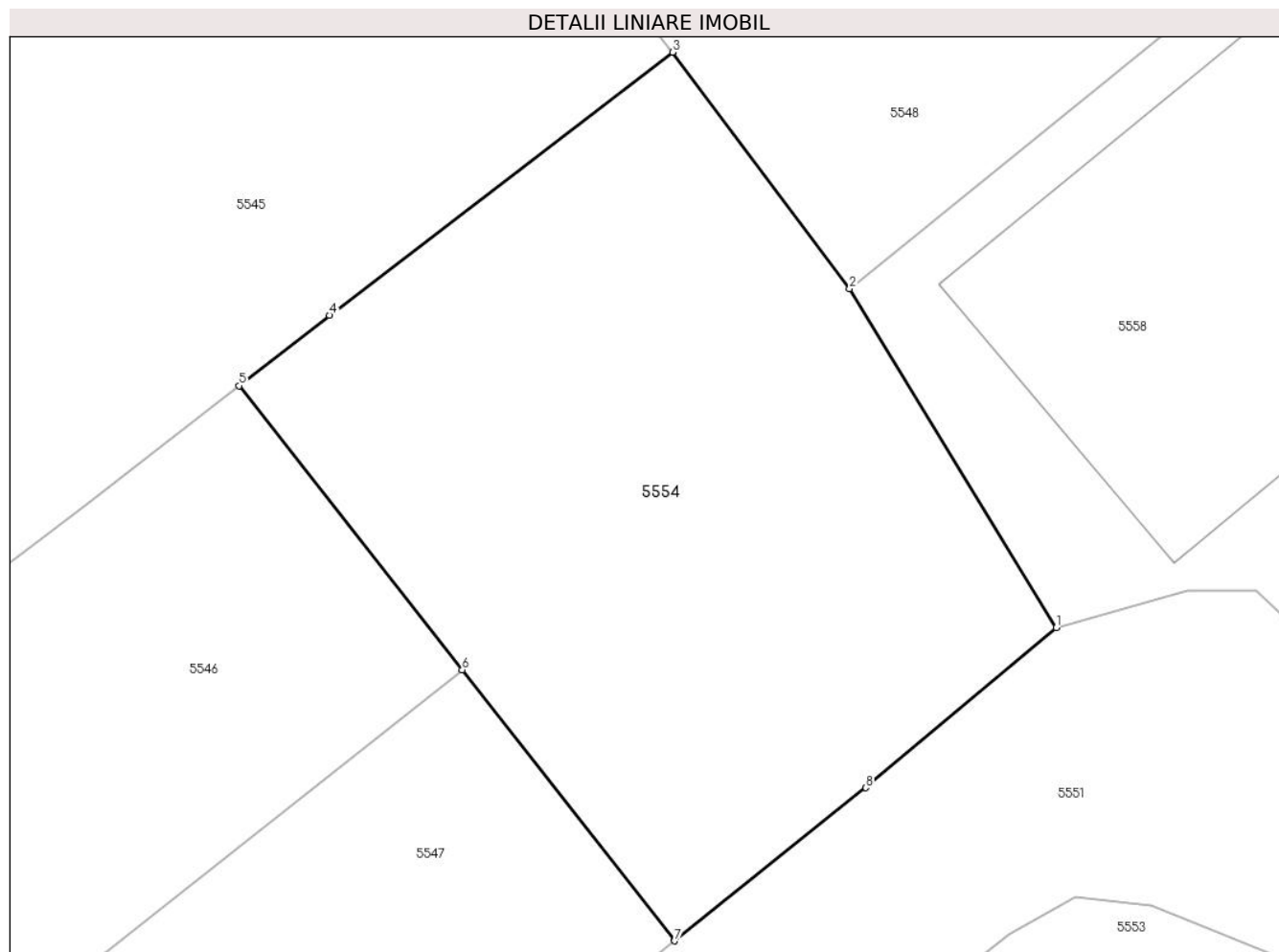
Inscrieri privind dezmembramintele dreptului de proprietate, drepturi reale de garanție și sarcini	Referințe
NU SUNT	

Anexa Nr. 1 La Partea I

Teren

Nr cadastral	Suprafața (mp)*	Observații / Referințe
21229	Din acte: 256 Masurata: 255	

* Suprafața este determinată în planul de proiecție Stereo 70.



Date referitoare la teren

Crt	Categorie folosință	Intra vilan	Suprafața (mp)	Tarla	Parcelă	Nr. topo	Observații / Referințe
1	arabil	DA	255	25	1045 partial	-	

Lungime Segmente

1) Valorile lungimilor segmentelor sunt obținute din proiecție în plan.

Punct început	X / Y	Punct sfârșit	X / Y	Lungime segment (** (m)
1	567.432,871 399.327,248	2	567.427,44 399.336,15	10.428
2	567.427,44 399.336,15	3	567.422,792 399.342,365	7.761
3	567.422,792 399.342,365	4	567.413,779 399.335,453	11.358
4	567.413,779 399.335,453	5	567.411,408 399.333,604	3.007
5	567.411,408 399.333,604	6	567.417,27 399.326,14	9.491

Punct început	X / Y	Punct sfârșit	X / Y	Lungime segment (** (m)
6	567.417,27 399.326,14	7	567.422,849 399.319,022	9.044
7	567.422,849 399.319,022	8	567.427,872 399.323,041	6.433
8	567.427,872 399.323,041	1	567.432,871 399.327,248	6.534

** Lungimile segmentelor sunt determinate în planul de proiecție Stereo 70 și sunt rotunjite la 1 milimetru.

*** Distanța dintre puncte este formată din segmente cumulate ce sunt mai mici decât valoarea 1 milimetru.

**DATE DESPRE IMOBILUL NR. 5555**

Oficiul de Cadastru și Publicitate Imobiliară PRAHOVA
Biroul de Cadastru și Publicitate Imobiliară Câmpina

A. Partea I. Descrierea imobilului

TEREN Intravilan

Adresa: Loc. Scorteni, Jud. Prahova

Nr. Crt	Nr cadastral Nr. topografic	Suprafața* (mp)	Observații / Referințe
A1		Din acte: 2.200 Masurata: 1.280	Sector cadastral:33 Teren imprejmuit;

B. Partea II. Proprietari și acte

Inscrieri privitoare la dreptul de proprietate și alte drepturi reale		Referințe
/		
Act Administrativ nr. 111859, din 20/12/2002 emis de C.J.P.S.D.P.A.T. (titlu de proprietate);		
B1	Intabulare, drept de PROPRIETATE, dobandit prin Reconstituire, cota actuala 1/1 1) DUMITRACHE M PETRE	A1

C. Partea III. SARCINI .

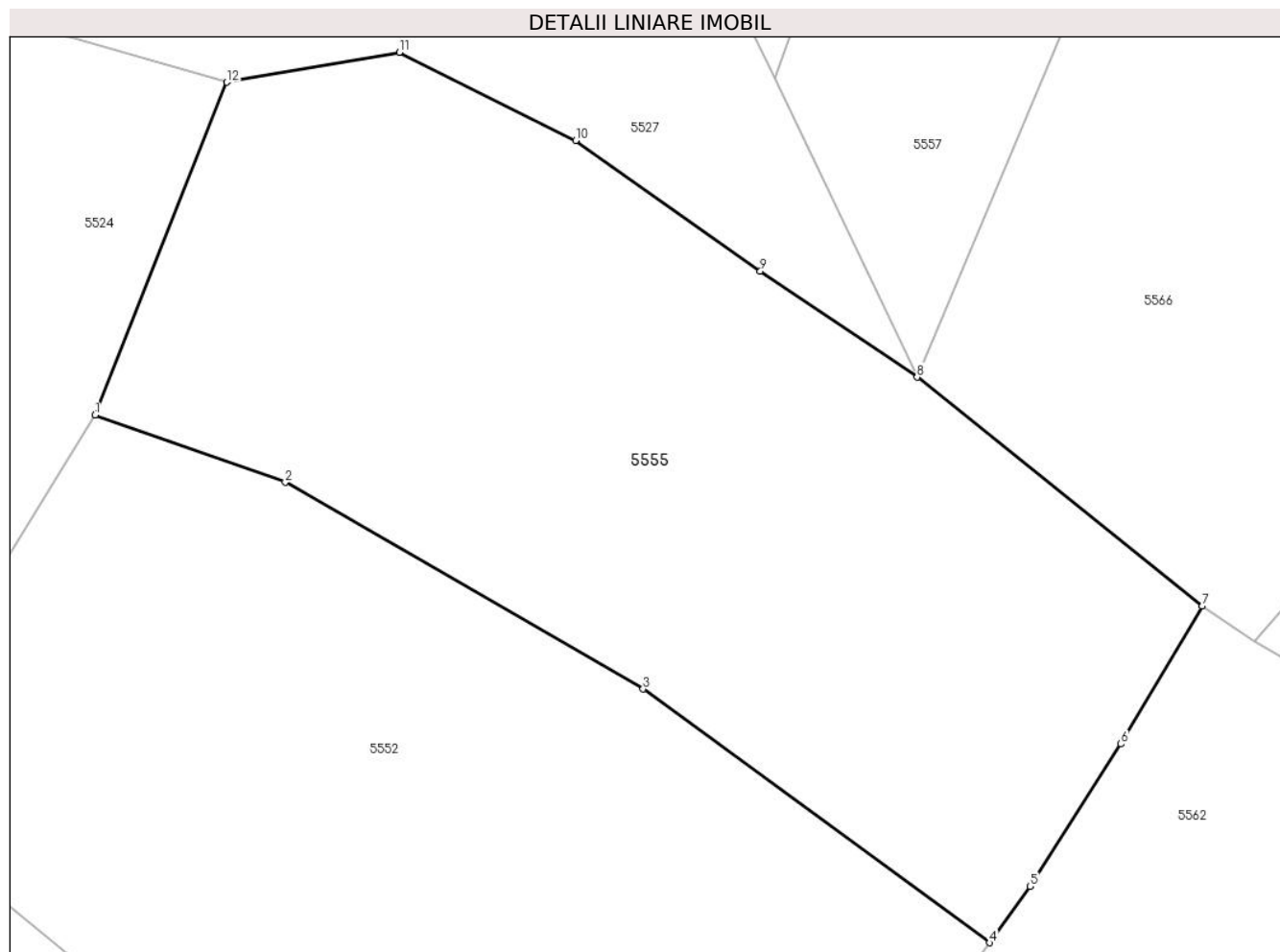
Inscrieri privind dezmembramintele dreptului de proprietate, drepturi reale de garanție și sarcini	Referințe
NU SUNT	

Anexa Nr. 1 La Partea I

Teren

Nr cadastral	Suprafața (mp)*	Observații / Referințe
	Din acte: 2.200 Masurata: 1.280	

* Suprafața este determinată în planul de proiecție Stereo 70.



Date referitoare la teren

Crt	Categorie folosință	Intra vilan	Suprafața (mp)	Tarla	Parcelă	Nr. topo	Observații / Referințe
1	arabil	DA	1.280	25	994, 1011	-	

Lungime Segmente

1) Valorile lungimilor segmentelor sunt obținute din proiecție în plan.

Punct început	X / Y	Punct sfârșit	X / Y	Lungime segment (** (m)
1	567.401,563 399.442,959	2	567.411,672 399.439,378	10.725
2	567.411,672 399.439,378	3	567.430,692 399.428,398	21.962
3	567.430,692 399.428,398	4	567.449,108 399.414,908	22.827
4	567.449,108 399.414,908	5	567.451,263 399.417,897	3.685
5	567.451,263 399.417,897	6	567.456,088 399.425,472	8.981

Punct început	X / Y	Punct sfârșit	X / Y	Lungime segment (** (m)
6	567.456,088 399.425,472	7	567.460,409 399.432,801	8.508
7	567.460,409 399.432,801	8	567.445,256 399.444,973	19.436
8	567.445,256 399.444,973	9	567.436,923 399.450,604	10.057
9	567.436,923 399.450,604	10	567.427,102 399.457,553	12.031
10	567.427,102 399.457,553	11	567.417,734 399.462,237	10.473
11	567.417,734 399.462,237	12	567.408,554 399.460,646	9.317
12	567.408,554 399.460,646	1	567.401,563 399.442,959	19.019

** Lungimile segmentelor sunt determinate în planul de proiecție Stereo 70 și sunt rotunjite la 1 milimetru.

*** Distanța dintre puncte este formată din segmente cumulate ce sunt mai mici decât valoarea 1 milimetru.

**DATE DESPRE IMOBILUL NR. 5556**

Oficiul de Cadastru și Publicitate Imobiliară PRAHOVA
Biroul de Cadastru și Publicitate Imobiliară Câmpina

A. Partea I. Descrierea imobilului

TEREN Intravilan

Nr. CF vechi:756

Nr. cadastral vechi:10033

Adresa: Loc. Scorteni, Str Unirii, Nr. 54, Jud. Prahova

Nr. Crt	Nr cadastral Nr. topografic	Suprafața* (mp)	Observații / Referințe
A1	20074	Din acte: 1.000 Masurata: 1.003	Sector cadastral:33 Teren imprejmuit;

B. Partea II. Proprietari și acte

Inscrieri privitoare la dreptul de proprietate și alte drepturi reale	Referințe
11454 / 16/07/2007	
Act Notarial nr. 760, din 15/07/2007 emis de NP TONEATA MARIA;	
B3	A1
Intabulare, drept de PROPRIETATE cumparare ca bun comun, dobandit prin Conventie, cota actuala 1/1	
1) NEGULESCU CATALIN LEONARD	
2) NEGULESCU MARIA	
52213 / 17/11/2022	
Act Notarial nr. Declaratie nr.1711, din 21/06/2022 emis de NP Mihaela Ivan;	
B4	A1
se actualizeaza informatiile cadastrale in sensul modificarii limitei si suprafetei imobilului conform documentatiei tehnice avizate	

C. Partea III. SARCINI .

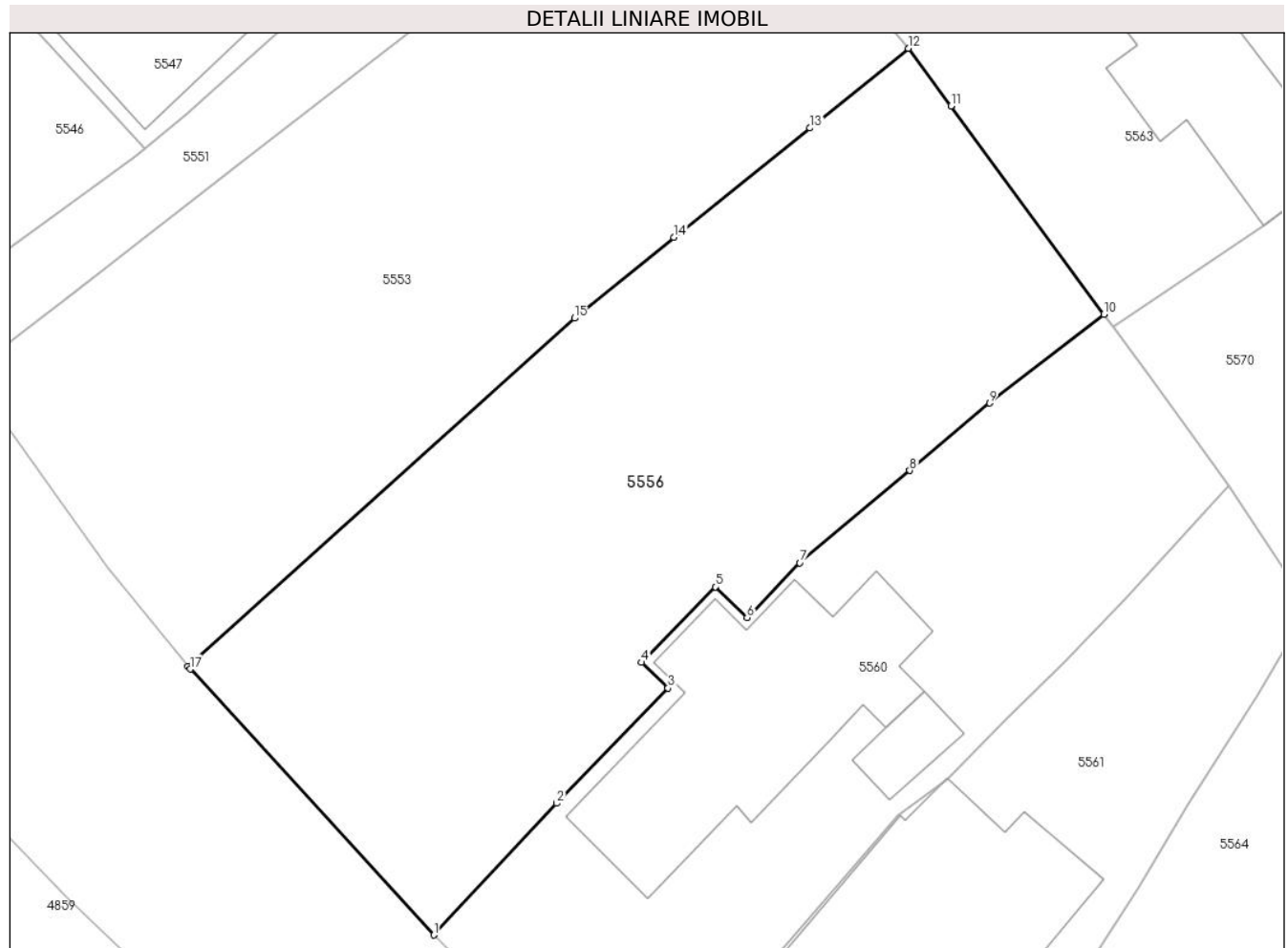
Inscrieri privind dezmembramintele dreptului de proprietate, drepturi reale de garanție și sarcini	Referințe
NU SUNT	

Anexa Nr. 1 La Partea I

Teren

Nr cadastral	Suprafața (mp)*	Observații / Referințe
20074	Din acte: 1.000 Masurata: 1.003	

* Suprafața este determinată în planul de proiecție Stereo 70.



Date referitoare la teren

Crt	Categorie folosință	Intra vilan	Suprafața (mp)	Tarla	Parcelă	Nr. topo	Observații / Referințe
1	faneata	DA	1.003	25	1040	-	

Lungime Segmente

1) Valorile lungimilor segmentelor sunt obținute din proiecție în plan.

Punct început	X / Y	Punct sfârșit	X / Y	Lungime segment (** (m)
1	567.420,87 399.258,36	2	567.427,846 399.265,836	10.225
2	567.427,846 399.265,836	3	567.434,16 399.272,383	9.096
3	567.434,16 399.272,383	4	567.432,648 399.273,841	2.101
4	567.432,648 399.273,841	5	567.436,839 399.278,136	6.001
5	567.436,839 399.278,136	6	567.438,652 399.276,388	2.518

Punct început	X / Y	Punct sfârșit	X / Y	Lungime segment (** (m)
6	567.438,652 399.276,388	7	567.441,65 399.279,497	4.319
7	567.441,65 399.279,497	8	567.447,897 399.284,745	8.159
8	567.447,897 399.284,745	9	567.452,426 399.288,569	5.927
9	567.452,426 399.288,569	10	567.458,916 399.293,619	8.223
10	567.458,916 399.293,619	11	567.450,238 399.305,448	14.67
11	567.450,238 399.305,448	12	567.447,81 399.308,718	4.074
12	567.447,81 399.308,718	13	567.442,227 399.304,191	7.188
13	567.442,227 399.304,191	14	567.434,496 399.297,984	9.914
14	567.434,496 399.297,984	15	567.428,846 399.293,39	7.282
15	567.428,846 399.293,39	16	567.406,904 399.273,603	29.546
16	567.406,904 399.273,603	17	567.407,02 399.273,46	0.184
17	567.407,02 399.273,46	1	567.420,87 399.258,36	20.49

** Lungimile segmentelor sunt determinate în planul de proiecție Stereo 70 și sunt rotunjite la 1 milimetru.

*** Distanța dintre puncte este formată din segmente cumulate ce sunt mai mici decât valoarea 1 milimetru.

**DATE DESPRE IMOBILUL NR. 5557**

Oficiul de Cadastru și Publicitate Imobiliară PRAHOVA
Biroul de Cadastru și Publicitate Imobiliară Câmpina

A. Partea I. Descrierea imobilului

TEREN Intravilan

Adresa: Loc. Scorteni, Jud. Prahova

Nr. Crt	Nr cadastral Nr. topografic	Suprafața* (mp)	Observații / Referințe
A1		5.063	Sector cadastral:33 Teren imprejmuit;

B. Partea II. Proprietari și acte

Inscrieri privitoare la dreptul de proprietate și alte drepturi reale		Referințe
/		
Act Administrativ nr. 7, din 13/03/1996 emis de Parlamentul Românei (lege);		
B1	Inscrierea provizorie, drept de PROPRIETATE, dobandit prin Lege, cota actuala 1/1 1) NEIDENTIFICAT NEIDENTIFICAT	A1
B2	Se noteaza faptul ca imobilul are proprietar neidentificat.	A1

C. Partea III. SARCINI .

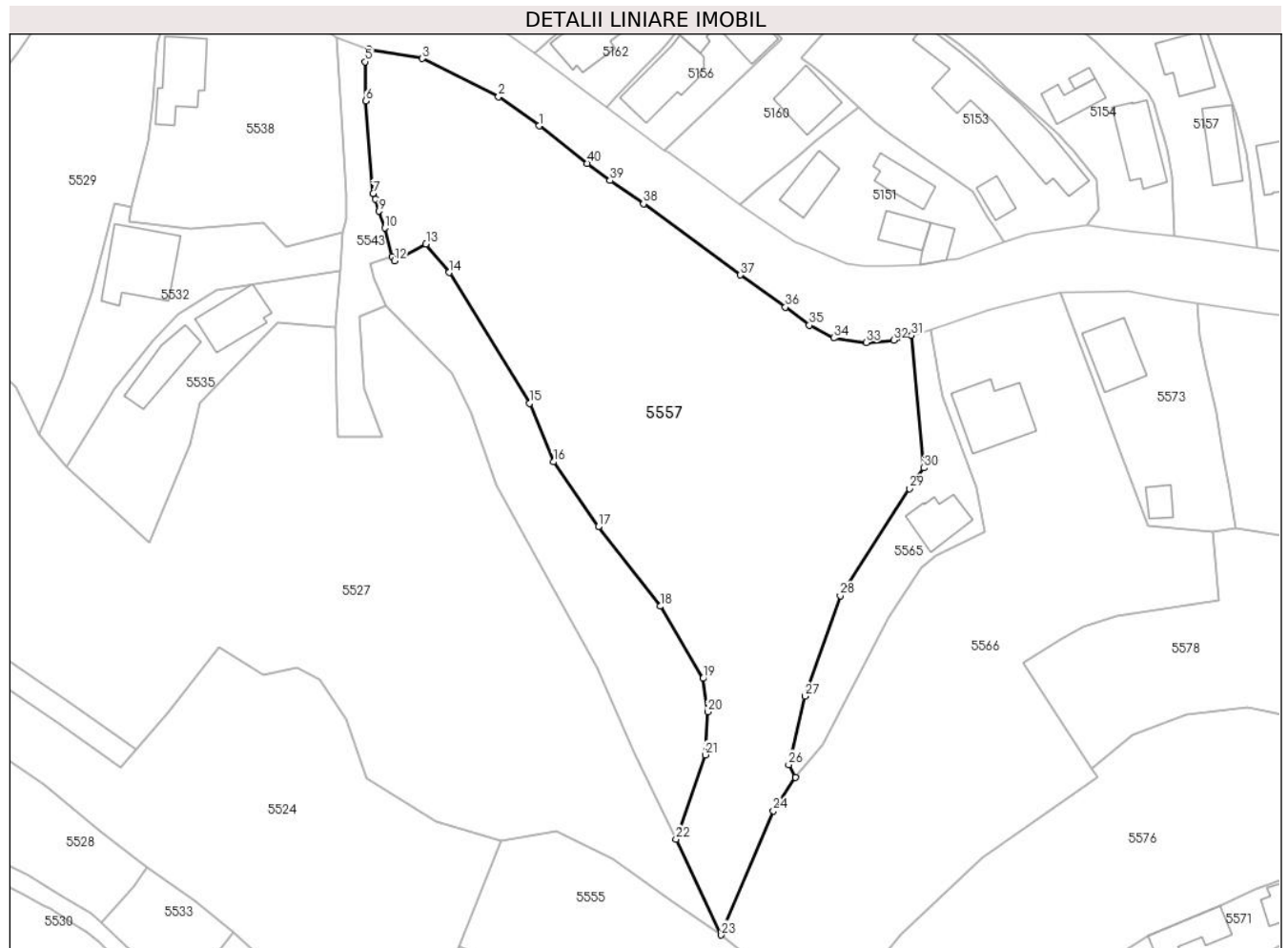
Inscrieri privind dezmembramintele dreptului de proprietate, drepturi reale de garanție și sarcini	Referințe
NU SUNT	

Anexa Nr. 1 La Partea I

Teren

Nr cadastral	Suprafața (mp)*	Observații / Referințe
	5.063	

* Suprafața este determinată în planul de proiecție Stereo 70.



Date referitoare la teren

Crt	Categorie folosință	Intravilan	Suprafața (mp)	Tarla	Parcelă	Nr. topo	Observații / Referințe
1	arabil	DA	5.063	25	941, 942, 943, 944, 965, 967, 969	-	

Lungime Segmente

1) Valorile lungimilor segmentelor sunt obținute din proiecție în plan.

Punct început	X / Y	Punct sfârșit	X / Y	Lungime segment (** (m))
1	567.414,95 399.579,408	2	567.408,183 399.584,259	8.326
3	567.395,512 399.590,587	4	567.386,647 399.592,131	8.998
5	567.385,982 399.590,042	6	567.386,126 399.583,513	6.531
7	567.387,347 399.568,134	8	567.387,718 399.567,201	1.004

Punct început	X / Y	Punct sfârșit	X / Y	Lungime segment (** (m))
2	567.408,183 399.584,259	3	567.395,512 399.590,587	14.163
4	567.386,647 399.592,131	5	567.385,982 399.590,042	2.192
6	567.386,126 399.583,513	7	567.387,347 399.568,134	15.427
8	567.387,718 399.567,201	9	567.388,308 399.565,225	2.062

Punct început	X / Y	Punct sfârșit	X / Y	Lungime segment (** (m)	Punct început	X / Y	Punct sfârșit	X / Y	Lungime segment (** (m)
9	567.388,308 399.565,225	10	567.389,246 399.562,43	2.948	10	567.389,246 399.562,43	11	567.390,516 399.557,683	4.914
11	567.390,516 399.557,683	12	567.390,91 399.556,97	0.815	12	567.390,91 399.556,97	13	567.396,12 399.559,75	5.905
13	567.396,12 399.559,75	14	567.399,99 399.555,03	6.104	14	567.399,99 399.555,03	15	567.413,31 399.533,28	25.505
15	567.413,31 399.533,28	16	567.417,34 399.523,56	10.522	16	567.417,34 399.523,56	17	567.424,79 399.512,78	13.104
17	567.424,79 399.512,78	18	567.435,08 399.499,58	16.737	18	567.435,08 399.499,58	19	567.442,23 399.487,59	13.96
19	567.442,23 399.487,59	20	567.442,96 399.482,03	5.608	20	567.442,96 399.482,03	21	567.442,591 399.474,905	7.135
21	567.442,591 399.474,905	22	567.437,71 399.460,86	14.869	22	567.437,71 399.460,86	23	567.445,256 399.444,973	17.588
23	567.445,256 399.444,973	24	567.453,91 399.465,613	22.381	24	567.453,91 399.465,613	25	567.457,551 399.471,149	6.627
25	567.457,551 399.471,149	26	567.456,47 399.473,281	2.39	26	567.456,47 399.473,281	27	567.459,202 399.484,629	11.673
27	567.459,202 399.484,629	28	567.465,026 399.501,34	17.696	28	567.465,026 399.501,34	29	567.476,55 399.519,138	21.203
29	567.476,55 399.519,138	30	567.478,971 399.522,552	4.186	30	567.478,971 399.522,552	31	567.476,895 399.544,563	22.108
31	567.476,895 399.544,563	32	567.473,918 399.543,776	3.08	32	567.473,918 399.543,776	33	567.469,352 399.543,405	4.581
33	567.469,352 399.543,405	34	567.463,938 399.544,142	5.464	34	567.463,938 399.544,142	35	567.459,887 399.546,286	4.583
35	567.459,887 399.546,286	36	567.455,927 399.549,264	4.955	36	567.455,927 399.549,264	37	567.448,417 399.554,612	9.22
37	567.448,417 399.554,612	38	567.432,317 399.566,461	19.99	38	567.432,317 399.566,461	39	567.426,733 399.570,32	6.788
39	567.426,733 399.570,32	40	567.422,933 399.573,165	4.747	40	567.422,933 399.573,165	1	567.414,95 399.579,408	10.134

** Lungimile segmentelor sunt determinate în planul de proiecție Stereo 70 și sunt rotunjite la 1 milimetru.

*** Distanța dintre puncte este formată din segmente cumulate ce sunt mai mici decât valoarea 1 milimetru.

**DATE DESPRE IMOBILUL NR. 5558**

Oficiul de Cadastru și Publicitate Imobiliară PRAHOVA
 Biroul de Cadastru și Publicitate Imobiliară Câmpina

A. Partea I. Descrierea imobilului

TEREN Intravilan

Adresa: Loc. Scorteni, Str Narcisei, Nr. 1, Jud. Prahova

Nr. Crt	Nr cadastral Nr. topografic	Suprafața* (mp)	Observații / Referințe
A1	21735	Din acte: 325 Masurata: 326	Sector cadastral:33 Teren imprejmuit;

Construcții

Crt	Nr cadastral Nr. topografic	Adresa	Observații / Referințe
A1.1	21735-C1	Loc. Scorteni, Str Narcisei, Nr. 1, Jud. Prahova	Nr. niveluri:1; S. construita la sol:127 mp; PARTER, CARAMIDA

B. Partea II. Proprietari și acte

Inscrieri privitoare la dreptul de proprietate și alte drepturi reale		Referințe
27299 / 22/10/2018		
Act Notarial nr. 5693, din 19/10/2018 emis de NP Pop Mihaela Cristina;		
B2	Intabulare, drept de PROPRIETATE, dobandit prin Conventie, cota actuala 1/1 1) UNGUREANU ALEXANDRU	A1, A1.1

C. Partea III. SARCINI .

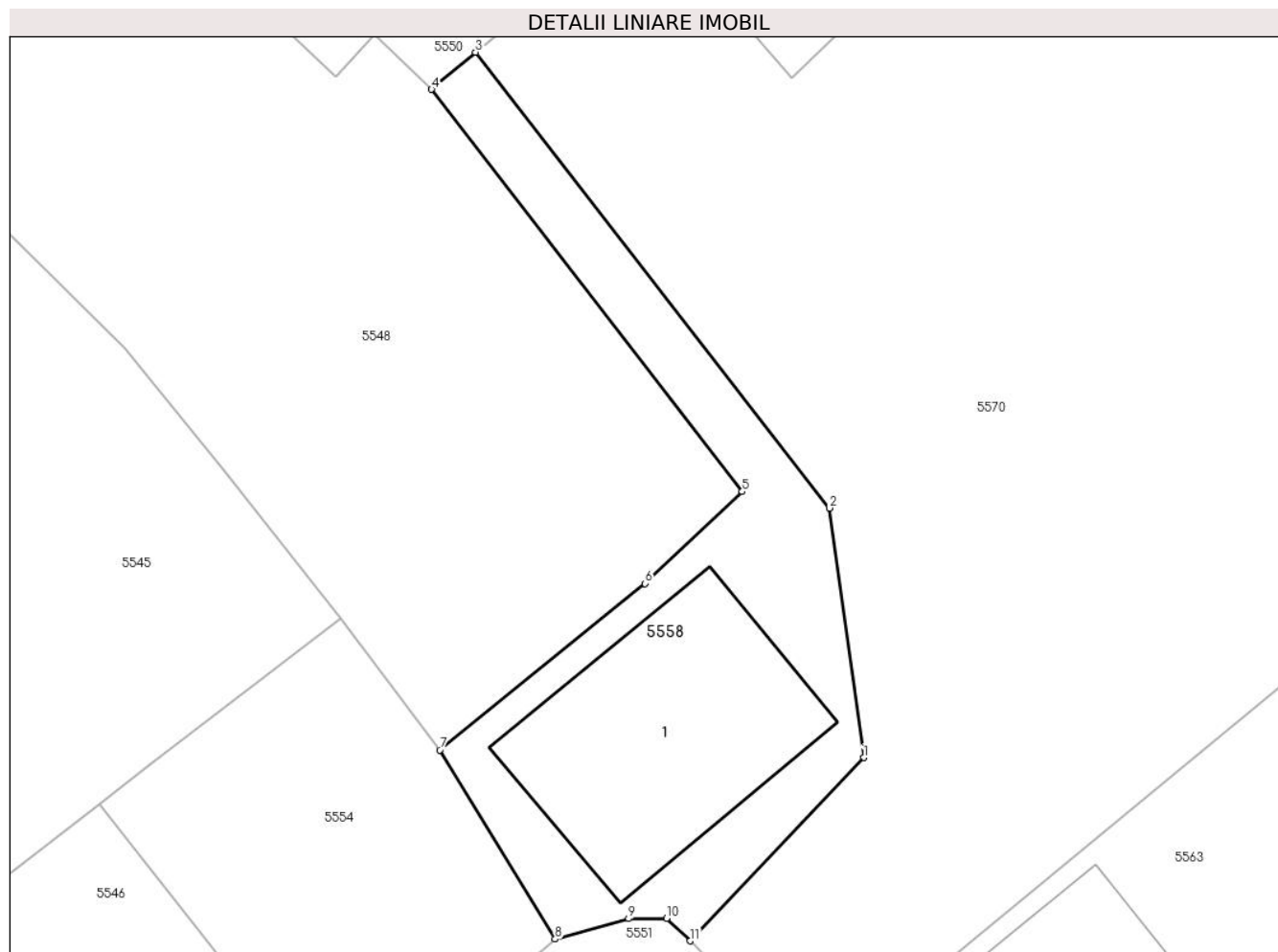
Inscrieri privind dezmembramintele dreptului de proprietate, drepturi reale de garanție și sarcini	Referințe
NU SUNT	

Anexa Nr. 1 La Partea I

Teren

Nr cadastral	Suprafața (mp)*	Observații / Referințe
21735	Din acte: 325 Masurata: 326	

* Suprafața este determinată în planul de proiecție Stereo 70.



Date referitoare la teren

Crt	Categorie folosință	Intravilan	Suprafața (mp)	Tarla	Parcelă	Nr. topo	Observații / Referințe
1	curți constructii	DA	326	25	1046	-	

Date referitoare la construcții

Crt	Număr	Destinație construcție	Supraf. (mp)	Situație juridică	Observații / Referințe
A1.1	21735-C1	construcții de locuințe	127	Cu acte	Nr. niveluri:1; S. construita la sol:127 mp; PARTER,CARAMIDA

Lungime Segmente

1) Valorile lungimilor segmentelor sunt obținute din proiecție în plan.

Punct început	X / Y	Punct sfârșit	X / Y	Lungime segment (** (m)
1	567.447,392 399.335,8	2	567.445,776 399.347,539	11.85
2	567.445,776 399.347,539	3	567.429,119 399.369,0	27.166
3	567.429,119 399.369,0	4	567.427,05 399.367,255	2.706

Punct început	X / Y	Punct sfârșit	X / Y	Lungime segment (** (m)
4	567.427,05 399.367,255	5	567.441,67 399.348,32	23.922
5	567.441,67 399.348,32	6	567.437,1 399.343,99	6.296
6	567.437,1 399.343,99	7	567.427,44 399.336,15	12.441
7	567.427,44 399.336,15	8	567.432,871 399.327,248	10.428
8	567.432,871 399.327,248	9	567.436,327 399.328,217	3.589
9	567.436,327 399.328,217	10	567.438,116 399.328,229	1.789
10	567.438,116 399.328,229	11	567.439,224 399.327,169	1.533
11	567.439,224 399.327,169	1	567.447,392 399.335,8	11.883

** Lungimile segmentelor sunt determinate în planul de proiecție Stereo 70 și sunt rotunjite la 1 milimetru.

*** Distanța dintre puncte este formată din segmente cumulate ce sunt mai mici decât valoarea 1 milimetru.

**DATE DESPRE IMOBILUL NR. 5559**

Oficiul de Cadastru și Publicitate Imobiliară PRAHOVA
Biroul de Cadastru și Publicitate Imobiliară Câmpina

A. Partea I. Descrierea imobilului

TEREN Intravilan

Adresa: Loc. Scorteni, Jud. Prahova

Nr. Crt	Nr cadastral Nr. topografic	Suprafața* (mp)	Observații / Referințe
A1		444	Sector cadastral:33 Teren neimprejmuit;

B. Partea II. Proprietari și acte

Inscrieri privitoare la dreptul de proprietate și alte drepturi reale		Referințe
/		
Act Administrativ nr. 7, din 13/03/1996 emis de Parlamentul Românei (lege);		
B1	Inscrierea provizorie, drept de PROPRIETATE, dobandit prin Lege, cota actuala 1/1 1) NEIDENTIFICAT NEIDENTIFICAT	A1
B2	Se noteaza faptul ca imobilul are proprietar neidentificat.	A1

C. Partea III. SARCINI .

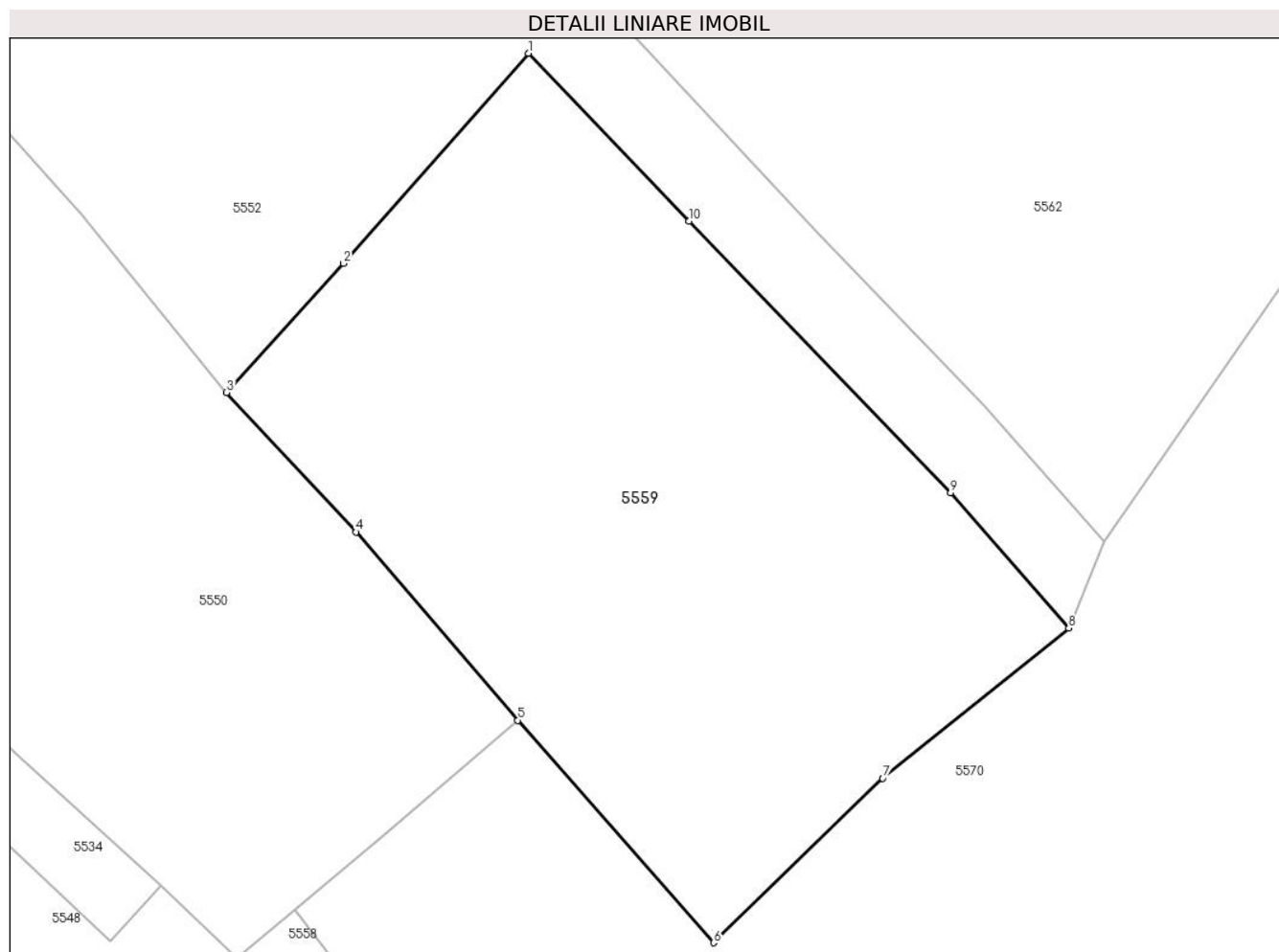
Inscrieri privind dezmembramintele dreptului de proprietate, drepturi reale de garanție și sarcini	Referințe
NU SUNT	

Anexa Nr. 1 La Partea I

Teren

Nr cadastral	Suprafața (mp)*	Observații / Referințe
	444	

* Suprafața este determinată în planul de proiecție Stereo 70.



Date referitoare la teren

Crt	Categorie folosință	Intravilan	Suprafața (mp)	Tarla	Parcelă	Nr. topo	Observații / Referințe
1	arabil	DA	444	25	1012	-	

Lungime Segmente

1) Valorile lungimilor segmentelor sunt obținute din proiecție în plan.

Punct început	X / Y	Punct sfârșit	X / Y	Lungime segment (** (m)
1	567.437,435 399.399,438	2	567.430,851 399.391,966	9.959
2	567.430,851 399.391,966	3	567.426,696 399.387,375	6.192
3	567.426,696 399.387,375	4	567.431,298 399.382,414	6.767
4	567.431,298 399.382,414	5	567.437,056 399.375,723	8.827
5	567.437,056 399.375,723	6	567.444,023 399.367,812	10.541

Punct început	X / Y	Punct sfârșit	X / Y	Lungime segment (** (m)
6	567.444,023 399.367,812	7	567.450,042 399.373,658	8.391
7	567.450,042 399.373,658	8	567.456,657 399.379,0	8.503
8	567.456,657 399.379,0	9	567.452,453 399.383,818	6.394
9	567.452,453 399.383,818	10	567.443,143 399.393,472	13.412
10	567.443,143 399.393,472	1	567.437,435 399.399,438	8.257

** Lungimile segmentelor sunt determinate în planul de proiecție Stereo 70 și sunt rotunjite la 1 milimetru.

*** Distanța dintre puncte este formată din segmente cumulate ce sunt mai mici decât valoarea 1 milimetru.

**DATE DESPRE IMOBILUL NR. 5560**

Oficiul de Cadastru și Publicitate Imobiliară PRAHOVA
Biroul de Cadastru și Publicitate Imobiliară Câmpina

A. Partea I. Descrierea imobilului

TEREN Intravilan

Adresa: Loc. Scorteni, Str Unirii, Nr. 55, Jud. Prahova

Nr. Crt	Nr cadastral Nr. topografic	Suprafața* (mp)	Observații / Referințe
A1	24387	Din acte: 735 Masurata: 736	Sector cadastral:33 Teren imprejmuit;

Construcții

Crt	Nr cadastral Nr. topografic	Adresa	Observații / Referințe
A1.1	24387-C1	Loc. Scorteni, Str Unirii, Nr. 55, Jud. Prahova	Nr. niveluri:3; S. construita la sol:171 mp; Locuinta (Beci+P+E) cu Sc beci = 14.00mp. Sc parter = 171.00mp (din care Sc terasa acoperita = 12.50mp.), Sc etaj = 43.00 mp, Sc desf. Locuinta (Beci+P+E) = 228.00 mp. Anul de construire este 1990, fundatie din beton, pereti din caramida+BCA si acoperis din tigla metalica.
A1.2	24387-C2	Loc. Scorteni, Str Unirii, Nr. 55, Jud. Prahova	Nr. niveluri:1; S. construita la sol:18 mp; Anexa - garaj (P) cu Sc parter = 18.00mp. Anul de construire este 1990, fundatie din beton, pereti din lemn si acoperis din tigla metalica.

B. Partea II. Proprietari și acte

Inscrieri privitoare la dreptul de proprietate și alte drepturi reale		Referințe
19907 / 13/05/2024		
Act Notarial nr. 992, din 09/05/2024 emis de Musat Roxana Andreea;		
B1	Intabulare, drept de PROPRIETATE, dobandit prin Conventie, cota actuala 1/1 1) NEGULESCU MARIA	A1, A1.1, A1.2

C. Partea III. SARCINI .

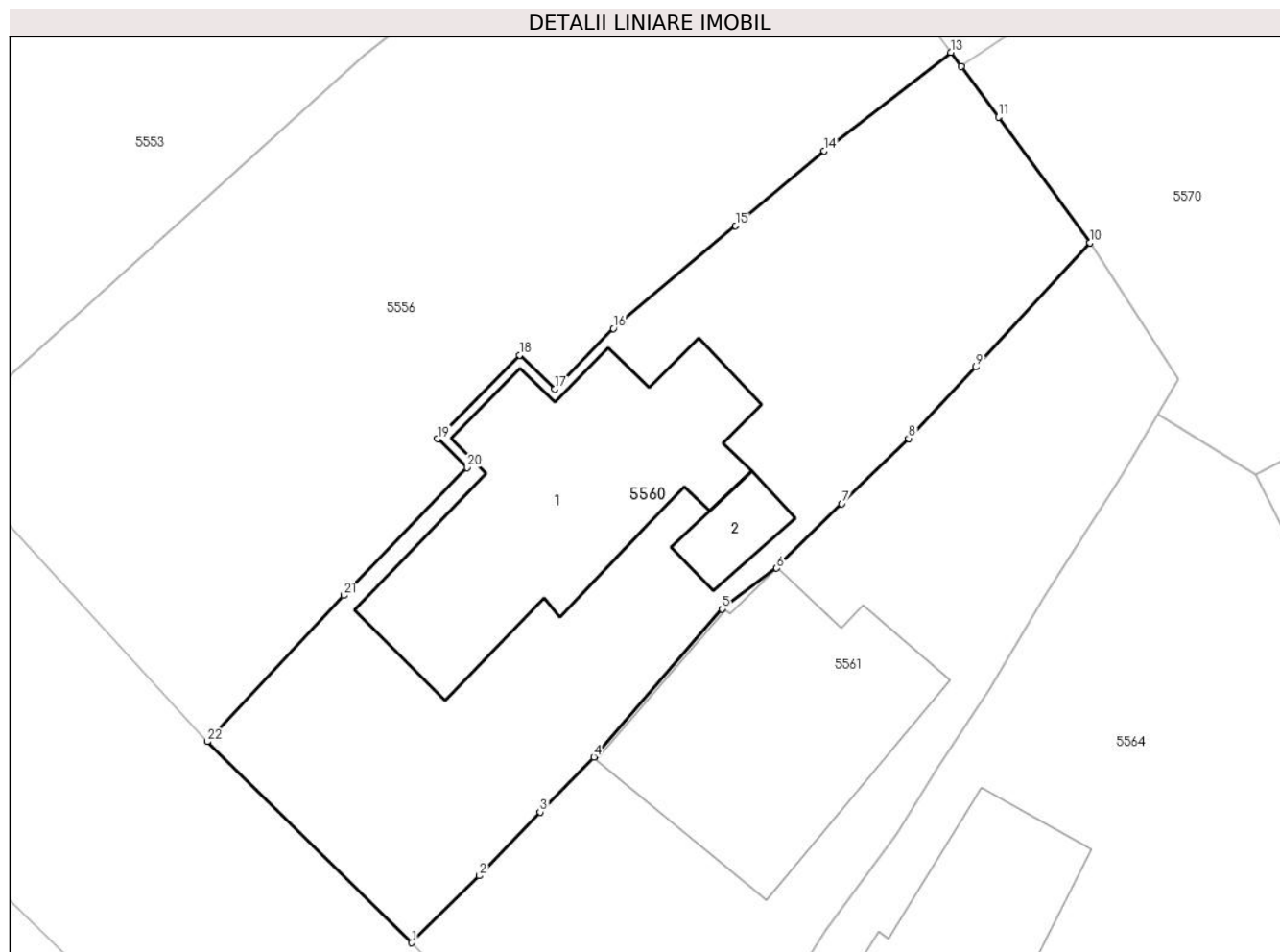
Inscrieri privind dezmembramintele dreptului de proprietate, drepturi reale de garanție și sarcini	Referințe
NU SUNT	

Anexa Nr. 1 La Partea I

Teren

Nr cadastral	Suprafața (mp)*	Observații / Referințe
24387	Din acte: 735 Masurata: 736	

* Suprafața este determinată în planul de proiecție Stereo 70.



Date referitoare la teren

Crt	Categorie folosință	Intravilan	Suprafața (mp)	Tarla	Parcelă	Nr. topo	Observații / Referințe
1	curți constructii	DA	490	25	1051	-	
2	arabil	DA	246	25	1051	-	

Date referitoare la construcții

Crt	Număr	Destinație construcție	Supraf. (mp)	Situație juridică	Observații / Referințe
A1.1	24387-C1	construcții de locuințe	171	Cu acte	Nr. niveluri:3; S. construita la sol:171 mp; Locuinta (Beci+P+E) cu Sc beci = 14.00mp. Sc parter = 171.00mp (din care Sc terasa acoperita = 12.50mp.), Sc etaj = 43.00 mp, Sc desf. Locuinta (Beci+P+E) = 228.00 mp. Anul de construire este 1990, fundatie din beton, pereti din caramida+BCA si acoperis din tigla metalica.
A1.2	24387-C2	construcții anexa	18	Cu acte	Nr. niveluri:1; S. construita la sol:18 mp; Anexa - garaj (P) cu Sc parter = 18.00mp. Anul de construire este 1990, fundatie din beton, pereti din lemn si acoperis din tigla metalica.

Lungime Segmente

1) Valorile lungimilor segmentelor sunt obținute din proiecție în plan.

Punct început	X / Y	Punct sfârșit	X / Y	Lungime segment (** (m)
1	567.431,332 399.248,066	2	567.434,797 399.251,497	4.877
3	567.437,898 399.254,745	4	567.440,646 399.257,573	3.943
5	567.447,205 399.265,147	6	567.450,004 399.267,227	3.487
7	567.453,339 399.270,521	8	567.456,752 399.273,872	4.783
9	567.460,203 399.277,527	10	567.466,034 399.283,881	8.624
11	567.461,35 399.290,306	12	567.459,45 399.292,89	3.207
13	567.458,916 399.293,619	14	567.452,426 399.288,569	8.223
15	567.447,897 399.284,745	16	567.441,65 399.279,497	8.159
17	567.438,652 399.276,388	18	567.436,839 399.278,136	2.518
19	567.432,648 399.273,841	20	567.434,16 399.272,383	2.101
21	567.427,846 399.265,836	22	567.420,87 399.258,36	10.225

Punct început	X / Y	Punct sfârșit	X / Y	Lungime segment (** (m)
2	567.434,797 399.251,497	3	567.437,898 399.254,745	4.491
4	567.440,646 399.257,573	5	567.447,205 399.265,147	10.019
6	567.450,004 399.267,227	7	567.453,339 399.270,521	4.688
8	567.456,752 399.273,872	9	567.460,203 399.277,527	5.027
10	567.466,034 399.283,881	11	567.461,35 399.290,306	7.951
12	567.459,45 399.292,89	13	567.458,916 399.293,619	0.904
14	567.452,426 399.288,569	15	567.447,897 399.284,745	5.927
16	567.441,65 399.279,497	17	567.438,652 399.276,388	4.319
18	567.436,839 399.278,136	19	567.432,648 399.273,841	6.001
20	567.434,16 399.272,383	21	567.427,846 399.265,836	9.096
22	567.420,87 399.258,36	1	567.431,332 399.248,066	14.677

** Lungimile segmentelor sunt determinate în planul de proiecție Stereo 70 și sunt rotunjite la 1 milimetru.

*** Distanța dintre puncte este formată din segmente cumulate ce sunt mai mici decât valoarea 1 milimetru.

**DATE DESPRE IMOBILUL NR. 5561**

Oficiul de Cadastru și Publicitate Imobiliară PRAHOVA
Biroul de Cadastru și Publicitate Imobiliară Câmpina

A. Partea I. Descrierea imobilului

TEREN Intravilan

Nr. CF vechi:153
Nr. cadastral vechi:160

Adresa: Loc. Scorteni, Str Unirii, Nr. 55, Jud. Prahova

Nr. Crt	Nr cadastral Nr. topografic	Suprafața* (mp)	Observații / Referințe
A1	21402	Din acte: 672 Masurata: 649	Sector cadastral:33 Teren imprejmuit; pct. Acasa

Construcții

Crt	Nr cadastral Nr. topografic	Adresa	Observații / Referințe
A1.1	21402-C1	Loc. Scorteni, Str Unirii, Nr. 55, Jud. Prahova	Nr. niveluri:1; S. construita la sol:156 mp; Locuinta (P+E)

B. Partea II. Proprietari și acte

Inscrieri privitoare la dreptul de proprietate și alte drepturi reale		Referințe
8 / 06/01/2003		
Act Notarial nr. 2211, din 19/04/2002 emis de NP Savulescu Vasile;		
B1	Intabulare, drept de PROPRIETATEcumparare ca bun comun, dobandit prin Conventie, cota actuala 1/1 1) CHIRINDEL CONSTANTIN MARIAN 2) CHIRINDEL MIHAELA <i>OBSERVATII: (provenita din conversia CF 153)</i>	A1
/		
Act Administrativ nr. 13, din 07/05/2002 emis de PRIMARIA COMUNEI SCORTENI (Autorizatie de construire, Proces verbal de receptie la terminarea lucrarilor nr. 6035/19.08.2011);		
B2	Intabulare, drept de PROPRIETATE, dobandit prin Construire, cota actuala 1/1 1) CHIRINDEL CONSTANTIN MARIAN 2) CHIRINDEL MIHAELA	A1.1

C. Partea III. SARCINI .

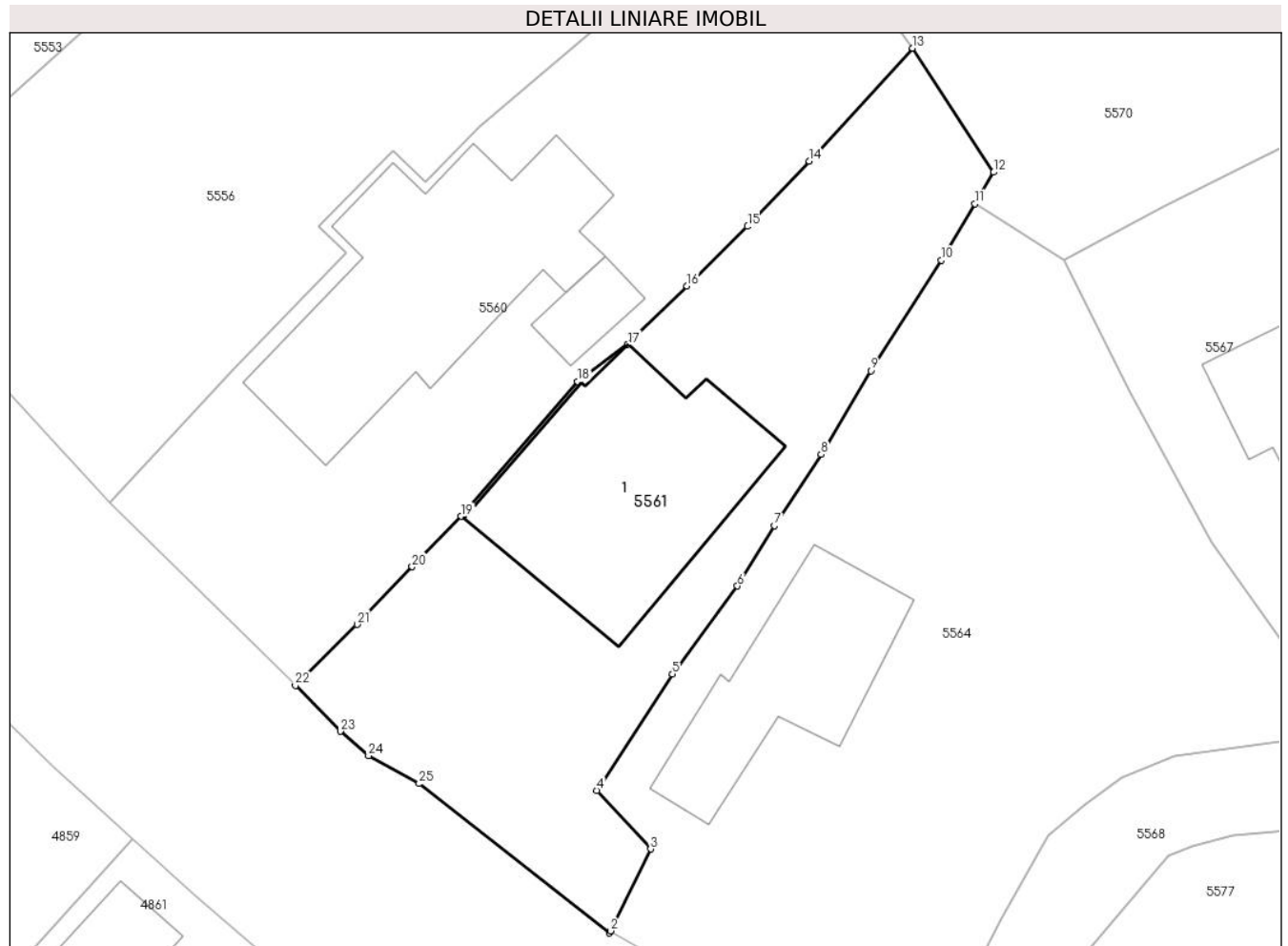
Inscrieri privind dezmembramintele dreptului de proprietate, drepturi reale de garanție și sarcini	Referințe
NU SUNT	

Anexa Nr. 1 La Partea I

Teren

Nr cadastral	Suprafața (mp)*	Observații / Referințe
21402	Din acte: 672 Masurata: 649	pct. Acasa

* Suprafața este determinată în planul de proiecție Stereo 70.



Date referitoare la teren

Crt	Categorie folosință	Intravilan	Suprafața (mp)	Tarla	Parcelă	Nr. topo	Observații / Referințe
1	curți constructii	DA	649	-	-	-	

Date referitoare la construcții

Crt	Număr	Destinație construcție	Supraf. (mp)	Situație juridică	Observații / Referințe
A1.1	21402-C1	construcții de locuințe	156	Cu acte	Nr. niveluri:1; S. construita la sol:156 mp; Locuinta (P+E)

Lungime Segmente

1) Valorile lungimilor segmentelor sunt obținute din proiecție în plan.

Punct început	X / Y	Punct sfârșit	X / Y	Lungime segment (** (m)
1	567.448,983 399.234,161	2	567.449,06 399.234,282	0.143
3	567.451,298 399.238,884	4	567.448,268 399.242,171	4.47
5	567.452,524 399.248,709	6	567.456,179 399.253,665	6.158

Punct început	X / Y	Punct sfârșit	X / Y	Lungime segment (** (m)
2	567.449,06 399.234,282	3	567.451,298 399.238,884	5.117
4	567.448,268 399.242,171	5	567.452,524 399.248,709	7.801
6	567.456,179 399.253,665	7	567.458,265 399.257,045	3.972

Punct început	X / Y	Punct sfârșit	X / Y	Lungime segment (** (m))
7	567.458,265 399.257,045	8	567.460,885 399.261,058	4.793
9	567.463,675 399.265,755	10	567.467,638 399.271,971	7.372
11	567.469,525 399.275,139	12	567.470,579 399.276,909	2.06
13	567.466,034 399.283,881	14	567.460,203 399.277,527	8.624
15	567.456,752 399.273,872	16	567.453,339 399.270,521	4.783
17	567.450,004 399.267,227	18	567.447,205 399.265,147	3.487
19	567.440,646 399.257,573	20	567.437,898 399.254,745	3.943
21	567.434,797 399.251,497	22	567.431,332 399.248,066	4.877
23	567.433,853 399.245,498	24	567.435,447 399.244,118	2.108
25	567.438,286 399.242,556	1	567.448,983 399.234,161	13.598

Punct început	X / Y	Punct sfârșit	X / Y	Lungime segment (** (m))
8	567.460,885 399.261,058	9	567.463,675 399.265,755	5.463
10	567.467,638 399.271,971	11	567.469,525 399.275,139	3.687
12	567.470,579 399.276,909	13	567.466,034 399.283,881	8.323
14	567.460,203 399.277,527	15	567.456,752 399.273,872	5.027
16	567.453,339 399.270,521	17	567.450,004 399.267,227	4.688
18	567.447,205 399.265,147	19	567.440,646 399.257,573	10.019
20	567.437,898 399.254,745	21	567.434,797 399.251,497	4.491
22	567.431,332 399.248,066	23	567.433,853 399.245,498	3.599
24	567.435,447 399.244,118	25	567.438,286 399.242,556	3.24

** Lungimile segmentelor sunt determinate în planul de proiecție Stereo 70 și sunt rotunjite la 1 milimetru.

*** Distanța dintre puncte este formată din segmente cumulate ce sunt mai mici decât valoarea 1 milimetru.

**DATE DESPRE IMOBILUL NR. 5562**

Oficiul de Cadastru și Publicitate Imobiliară PRAHOVA
Biroul de Cadastru și Publicitate Imobiliară Câmpina

A. Partea I. Descrierea imobilului

TEREN Intravilan

Adresa: Loc. Scorteni, Jud. Prahova

Nr. Crt	Nr cadastral Nr. topografic	Suprafața* (mp)	Observații / Referințe
A1		1.036	Sector cadastral:33 Teren neimprejmuit;

B. Partea II. Proprietari și acte

Inscrieri privitoare la dreptul de proprietate și alte drepturi reale		Referințe
/		
Act Administrativ nr. 7, din 13/03/1996 emis de Parlamentul României (lege);		
B1	Inscrierea provizorie, drept de PROPRIETATE, dobandit prin Lege, cota actuala 1/1 1) NEIDENTIFICAT NEIDENTIFICAT	A1
B2	Se noteaza faptul ca imobilul are proprietar neidentificat.	A1

C. Partea III. SARCINI .

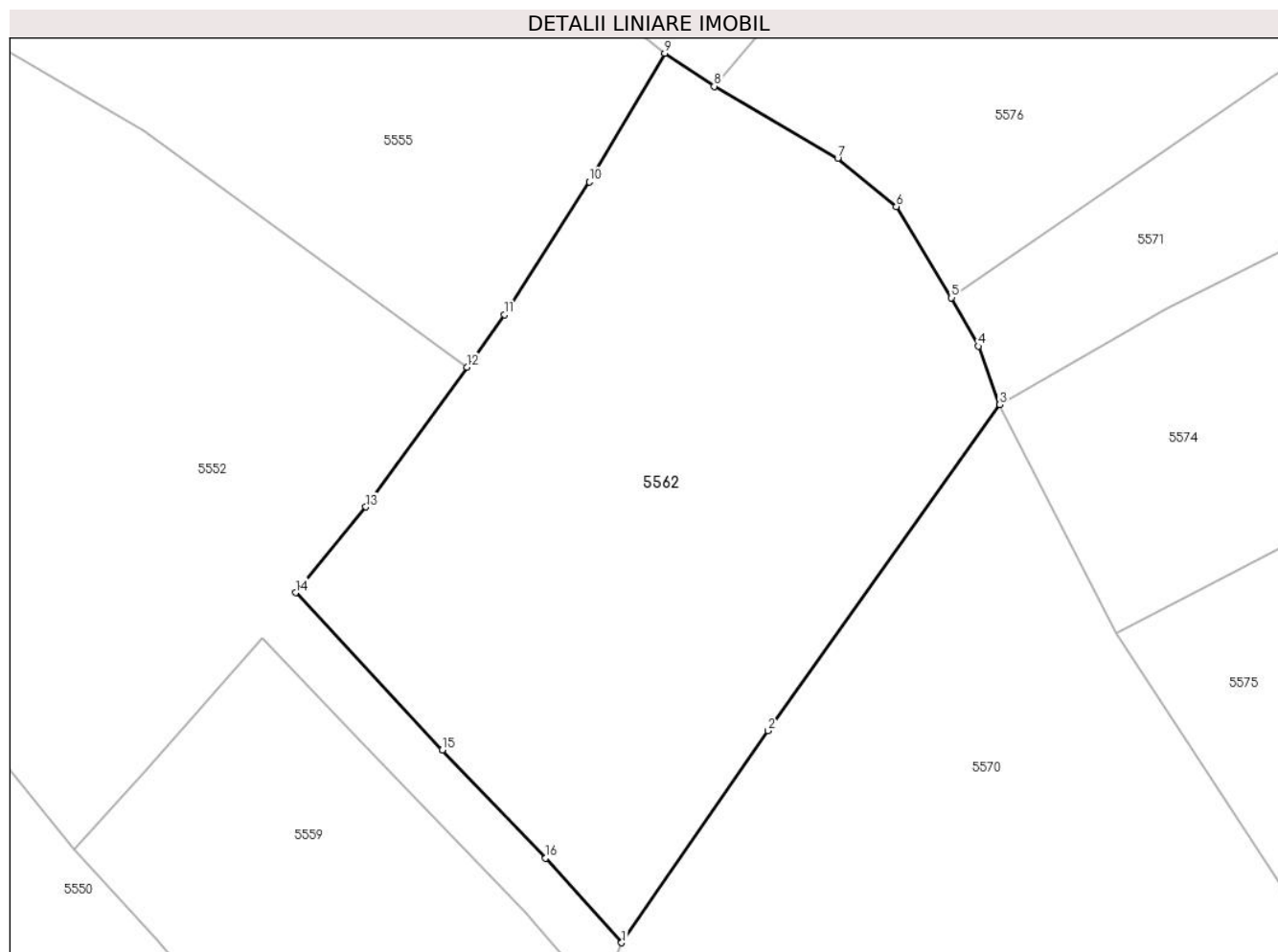
Inscrieri privind dezmembramintele dreptului de proprietate, drepturi reale de garanție și sarcini	Referințe
NU SUNT	

Anexa Nr. 1 La Partea I

Teren

Nr cadastral	Suprafața (mp)*	Observații / Referințe
	1.036	

* Suprafața este determinată în planul de proiecție Stereo 70.



Date referitoare la teren

Crt	Categorie folosință	Intra vilan	Suprafața (mp)	Tarla	Parcelă	Nr. topo	Observații / Referințe
1	arabil	DA	1.036	25	1014	-	

Lungime Segmente

1) Valorile lungimilor segmentelor sunt obținute din proiecție în plan.

Punct început	X / Y	Punct sfârșit	X / Y	Lungime segment (** (m)
1	567.457,934 399.382,084	2	567.466,284 399.394,173	14.692
2	567.466,284 399.394,173	3	567.479,519 399.412,777	22.831
3	567.479,519 399.412,777	4	567.478,29 399.416,101	3.544
4	567.478,29 399.416,101	5	567.476,764 399.418,865	3.157
5	567.476,764 399.418,865	6	567.473,607 399.424,064	6.082

Punct început	X / Y	Punct sfârşit	X / Y	Lungime segment (** (m)
6	567.473,607 399.424,064	7	567.470,264 399.426,807	4.324
7	567.470,264 399.426,807	8	567.463,218 399.430,915	8.156
8	567.463,218 399.430,915	9	567.460,409 399.432,801	3.383
9	567.460,409 399.432,801	10	567.456,088 399.425,472	8.508
10	567.456,088 399.425,472	11	567.451,263 399.417,897	8.981
11	567.451,263 399.417,897	12	567.449,108 399.414,908	3.685
12	567.449,108 399.414,908	13	567.443,353 399.406,93	9.837
13	567.443,353 399.406,93	14	567.439,33 399.402,047	6.327
14	567.439,33 399.402,047	15	567.447,707 399.393,074	12.276
15	567.447,707 399.393,074	16	567.453,607 399.386,922	8.524
16	567.453,607 399.386,922	1	567.457,934 399.382,084	6.491

** Lungimile segmentelor sunt determinate în planul de proiecție Stereo 70 și sunt rotunjite la 1 milimetru.

*** Distanța dintre puncte este formată din segmente cumulate ce sunt mai mici decât valoarea 1 milimetru.

**DATE DESPRE IMOBILUL NR. 5563**

Oficiul de Cadastru și Publicitate Imobiliară PRAHOVA
Biroul de Cadastru și Publicitate Imobiliară Câmpina

A. Partea I. Descrierea imobilului

TEREN Intravilan

Adresa: Loc. Scorteni, Al Narciselor, Nr. 2, Jud. Prahova

Nr. Crt	Nr cadastral Nr. topografic	Suprafața* (mp)	Observații / Referințe
A1	21104	Din acte: 1.074 Masurata: 1.076	Sector cadastral:33 Teren imprejmuit;

Construcții

Crt	Nr cadastral Nr. topografic	Adresa	Observații / Referințe
A1.1	21104-C1	Loc. Scorteni, Al Narciselor, Nr. 2, Jud. Prahova	Nr. niveluri:1; S. construita la sol:73 mp; anul construirii 1950fundatii piatra , pereti paianta , invelitoare tablanu detine certificat de performanta energetica
A1.2	21104-C2	Loc. Scorteni, Al Narciselor, Nr. 2, Jud. Prahova	Nr. niveluri:1; S. construita la sol:107 mp; anul construirii 1980fundatii piatra , pereti lemn , invelitoare tablanu detine certificat de performanta energetica
A1.3	21104-C3	Loc. Scorteni, Al Narciselor, Nr. 2, Jud. Prahova	Nr. niveluri:1; S. construita la sol:29 mp; anul construirii 1987fundatii beton , pereti lemn , invelitoare tablanu detine certificat de performanta energetica
A1.4	21104-C4	Loc. Scorteni, Al Narciselor, Nr. 2, Jud. Prahova	Nr. niveluri:1; S. construita la sol:13 mp; anul construirii 1980fundatii piatra , pereti lemn , invelitoare tablanu detine certificat de performanta energetica

B. Partea II. Proprietari și acte

Inscrieri privitoare la dreptul de proprietate și alte drepturi reale		Referințe
8407 / 24/05/2013		
Act Notarial nr. 1500, din 23/05/2013 emis de POP MIHAI;		
B1	Intabulare, drept de PROPRIETATE, dobandit prin Conventie, cota actuala 1/1 1) BABA CONSTANTIN CIPRIAN 2) BABA TANIA-MARIA	A1, A1.1, A1.2, A1.3, A1.4

C. Partea III. SARCINI

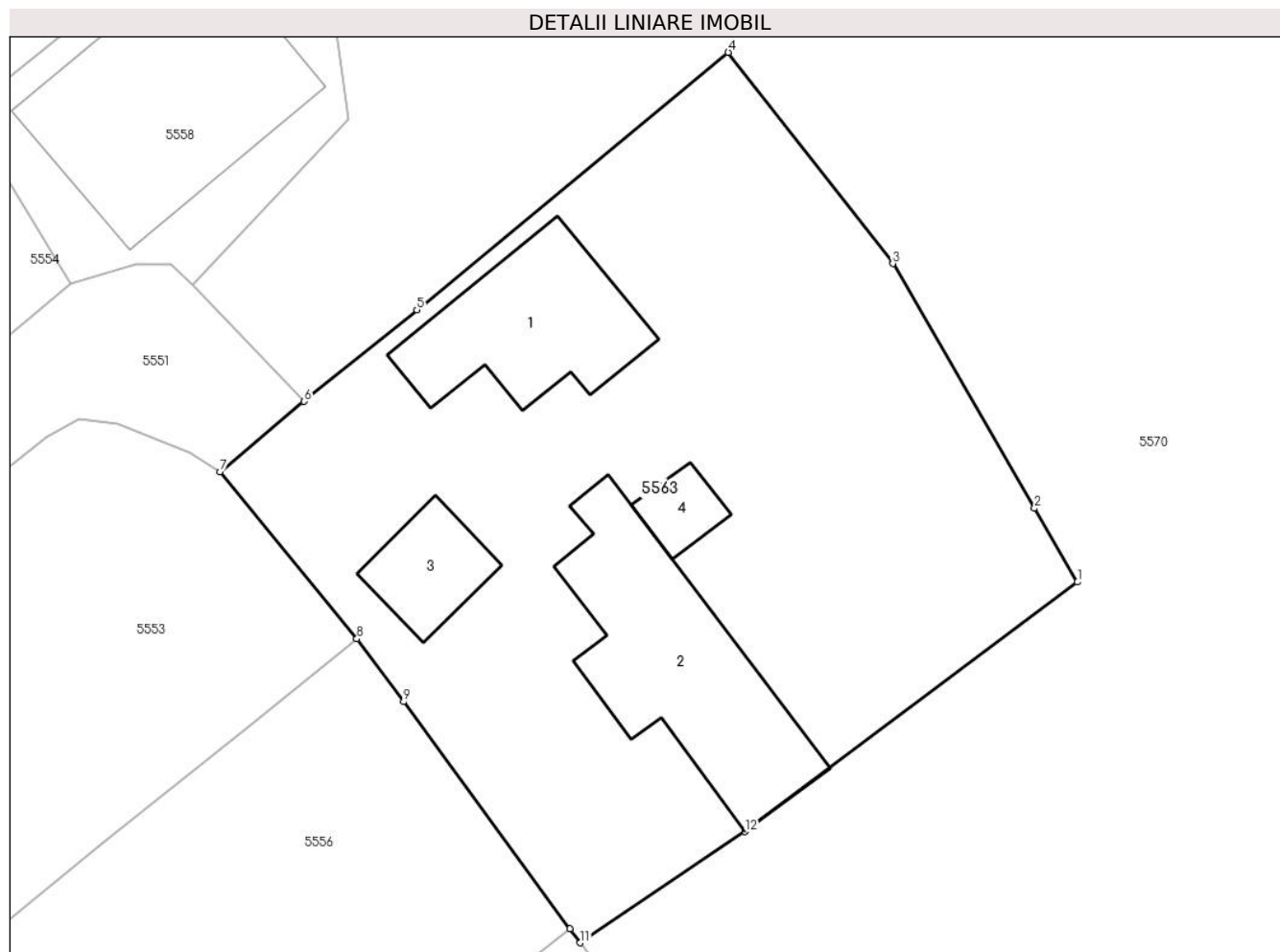
Inscrieri privind dezmembramintele dreptului de proprietate, drepturi reale de garanție și sarcini		Referințe
8407 / 24/05/2013		
Act Notarial nr. 1500, din 23/05/2013 emis de POP MIHAI;		
C1	Intabulare, drept de UZUFRUCT VIAGER, dobandit prin Conventie, cota actuala 1/1, cota initiala 1/1 1) BIRLIGIU VASILE 2) BIRLIGIU PAUNA 3) BABA ANISOARA 4) BABA VASILE	A1, A1.1, A1.2, A1.3, A1.4

Anexa Nr. 1 La Partea I

Teren

Nr cadastral	Suprafața (mp)*	Observații / Referințe
21104	Din acte: 1.074 Masurata: 1.076	

* Suprafața este determinată în planul de proiecție Stereo 70.



Date referitoare la teren

Crt	Categorie folosință	Intravilan	Suprafața (mp)	Tarla	Parcelă	Nr. topo	Observații / Referințe
1	curți constructii	DA	765	25	1048	-	
2	arabil	DA	311	25	1047	-	

Date referitoare la construcții

Crt	Număr	Destinație construcție	Supraf. (mp)	Situație juridică	Observații / Referințe
A1.1	21104-C1	construcții de locuințe	73	Cu acte	Nr. niveluri:1; S. construita la sol:73 mp; anul construirii 1950fundatii piatra , pereti paianta , invelitoare tablau detine certificat de performanta energetica
A1.2	21104-C2	construcții de locuințe	107	Cu acte	Nr. niveluri:1; S. construita la sol:107 mp; anul construirii 1980fundatii piatra , pereti lemn , invelitoare tablau detine certificat de performanta energetica
A1.3	21104-C3	construcții anexa	29	Cu acte	Nr. niveluri:1; S. construita la sol:29 mp; anul construirii 1987fundatii beton , pereti lemn , invelitoare tablau detine certificat de performanta energetica
A1.4	21104-C4	construcții anexa	13	Cu acte	Nr. niveluri:1; S. construita la sol:13 mp; anul construirii 1980fundatii piatra , pereti lemn , invelitoare tablau detine certificat de performanta energetica

Lungime Segmente

1) Valorile lungimilor segmentelor sunt obținute din proiecție în plan.

Punct început	X / Y	Punct sfârșit	X / Y	Lungime segment (** (m)
1	567.485,354 399.311,682	2	567.483,117 399.315,523	4.445
2	567.483,117 399.315,523	3	567.475,732 399.328,27	14.732
3	567.475,732 399.328,27	4	567.467,167 399.339,273	13.944
4	567.467,167 399.339,273	5	567.450,939 399.325,858	21.055
5	567.450,939 399.325,858	6	567.445,067 399.321,09	7.564
6	567.445,067 399.321,09	7	567.440,673 399.317,43	5.719
7	567.440,673 399.317,43	8	567.447,81 399.308,718	11.262
8	567.447,81 399.308,718	9	567.450,238 399.305,448	4.074
9	567.450,238 399.305,448	10	567.458,916 399.293,619	14.67
10	567.458,916 399.293,619	11	567.459,45 399.292,89	0.904
11	567.459,45 399.292,89	12	567.468,025 399.298,674	10.343
12	567.468,025 399.298,674	1	567.485,354 399.311,682	21.668

** Lungimile segmentelor sunt determinate în planul de proiecție Stereo 70 și sunt rotunjite la 1 milimetru.

*** Distanța dintre puncte este formată din segmente cumulate ce sunt mai mici decât valoarea 1 milimetru.

**DATE DESPRE IMOBILUL NR. 5564**

Oficiul de Cadastru și Publicitate Imobiliară PRAHOVA
Biroul de Cadastru și Publicitate Imobiliară Câmpina

A. Partea I. Descrierea imobilului

TEREN Intravilan

Nr. CF vechi:1645

Nr. cadastral vechi:10597

Adresa: Loc. Scorteni, Jud. Prahova

Nr. Crt	Nr cadastral Nr. topografic	Suprafața* (mp)	Observații / Referințe
A1	20711	Din acte: 500 Masurata: 998	Sector cadastral:33 Teren imprejmuit;

Construcții

Crt	Nr cadastral Nr. topografic	Adresa	Observații / Referințe
A1.1	20711-C1	Loc. Scorteni, Jud. Prahova	Nr. niveluri:1; S. construita la sol:92 mp; LOCUINTA

B. Partea II. Proprietari și acte

Inscrieri privitoare la dreptul de proprietate și alte drepturi reale		Referințe
13199 / 12/08/2010		
Act Notarial nr. 704, din 12/08/2010 emis de NP COSMA SAAD ANDREEA;		
B2	Intabulare, drept de PROPRIETATEcumparare ca bun propriu, dobandit prin Conventie, cota actuala 1/1 1) NICOLAE ELENA	A1, A1.1
20495 / 26/07/2018		
Act Administrativ nr. 18482, din 05/07/2018 emis de OCPI CAMPINA (act notarial nr 169 din 23.07.2018, emis de NP MUSAT ROXANA ANDREEA);		
B3	se actualizeaza informatiile cadastrale in sensul modificarii limitei si suprafetei imobilului conform documentatiei tehnice avizate	A1, A1.1

C. Partea III. SARCINI .

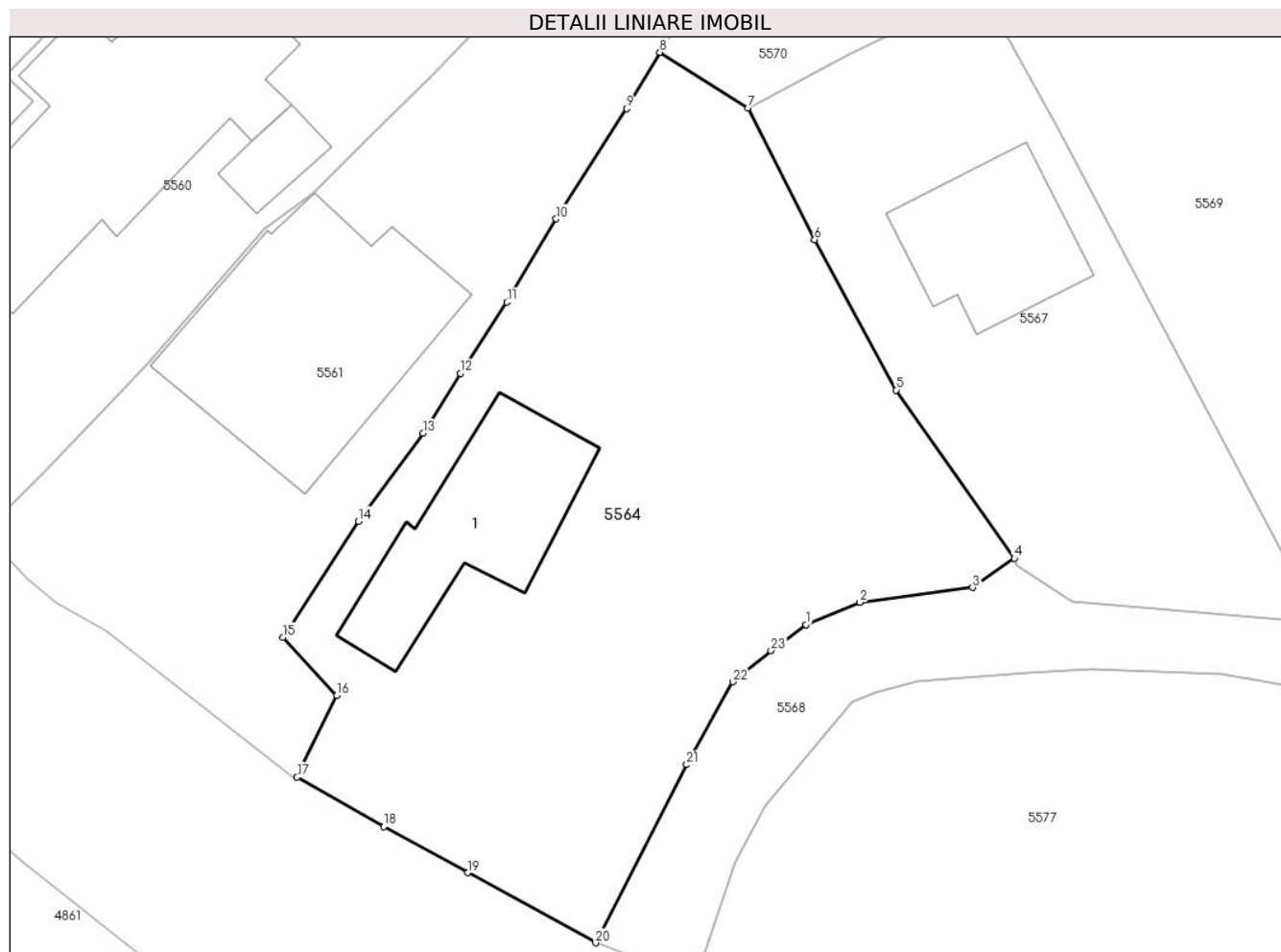
Inscrieri privind dezmembramintele dreptului de proprietate, drepturi reale de garanție și sarcini	Referințe
NU SUNT	

Anexa Nr. 1 La Partea I

Teren

Nr cadastral	Suprafața (mp)*	Observații / Referințe
20711	Din acte: 500 Masurata: 998	

* Suprafața este determinată în planul de proiecție Stereo 70.



Date referitoare la teren

Crt	Categorie folosință	Intra vilan	Suprafața (mp)	Tarla	Parcelă	Nr. topo	Observații / Referințe
1	curți constructii	DA	998	25	Cc.1052	-	

Date referitoare la construcții

Crt	Număr	Destinație construcție	Supraf. (mp)	Situație juridică	Observații / Referințe
A1.1	20711-C1	construcții de locuințe	92	Cu acte	Nr. niveluri:1; S. construita la sol:92 mp; LOCUINTA

Lungime Segmente

1) Valorile lungimilor segmentelor sunt obținute din proiecție în plan.

Punct început	X / Y	Punct sfârșit	X / Y	Lungime segment (** (m)
1	567.477,762 399.242,875	2	567.480,774 399.244,126	3.261
3	567.487,142 399.244,97	4	567.489,507 399.246,614	2.88
5	567.482,848 399.256,105	6	567.478,24 399.264,587	9.653

Punct început	X / Y	Punct sfârșit	X / Y	Lungime segment (** (m)
2	567.480,774 399.244,126	3	567.487,142 399.244,97	6.424
4	567.489,507 399.246,614	5	567.482,848 399.256,105	11.594
6	567.478,24 399.264,587	7	567.474,506 399.272,013	8.312

Punct început	X / Y	Punct sfârșit	X / Y	Lungime segment (** (m))
7	567.474,506 399.272,013	8	567.469,525 399.275,139	5.881
9	567.467,638 399.271,971	10	567.463,675 399.265,755	7.372
11	567.460,885 399.261,058	12	567.458,265 399.257,045	4.793
13	567.456,179 399.253,665	14	567.452,524 399.248,709	6.158
15	567.448,268 399.242,171	16	567.451,298 399.238,884	4.47
17	567.449,06 399.234,282	18	567.453,961 399.231,489	5.641
19	567.458,681 399.228,885	20	567.465,896 399.224,943	8.222
21	567.471,032 399.234,985	22	567.473,635 399.239,652	5.344
23	567.475,781 399.241,417	1	567.477,762 399.242,875	2.46

Punct început	X / Y	Punct sfârșit	X / Y	Lungime segment (** (m))
8	567.469,525 399.275,139	9	567.467,638 399.271,971	3.687
10	567.463,675 399.265,755	11	567.460,885 399.261,058	5.463
12	567.458,265 399.257,045	13	567.456,179 399.253,665	3.972
14	567.452,524 399.248,709	15	567.448,268 399.242,171	7.801
16	567.451,298 399.238,884	17	567.449,06 399.234,282	5.117
18	567.453,961 399.231,489	19	567.458,681 399.228,885	5.391
20	567.465,896 399.224,943	21	567.471,032 399.234,985	11.279
22	567.473,635 399.239,652	23	567.475,781 399.241,417	2.779

** Lungimile segmentelor sunt determinate în planul de proiecție Stereo 70 și sunt rotunjite la 1 milimetru.

*** Distanța dintre puncte este formată din segmente cumulate ce sunt mai mici decât valoarea 1 milimetru.

**DATE DESPRE IMOBILUL NR. 5565**

Oficiul de Cadastru și Publicitate Imobiliară PRAHOVA
Biroul de Cadastru și Publicitate Imobiliară Câmpina

A. Partea I. Descrierea imobilului

TEREN Intravilan

Nr. CF vechi:1089
Nr. cadastral vechi:220

Adresa: Loc. Scorteni, Str Transformatorului, Nr. 40, Jud. Prahova

Nr. Crt	Nr cadastral Nr. topografic	Suprafața* (mp)	Observații / Referințe
A1	20315	Din acte: 770 Masurata: 581	Sector cadastral:33 Teren imprejmuit;

Construcții

Crt	Nr cadastral Nr. topografic	Adresa	Observații / Referințe
A1.1	20315-C1	Loc. Scorteni, Str Transformatorului, Nr. 40, Jud. Prahova	Nr. niveluri:1; S. construita la sol:56 mp; Locuinta

B. Partea II. Proprietari și acte

Inscrieri privitoare la dreptul de proprietate și alte drepturi reale		Referințe
52505 / 20/12/2021		
Act Notarial nr. 1679, din 15/12/2021 emis de Neagu Ioana Dorothy Maria;		
B3	Intabulare, drept de PROPRIETATEcumparare ca bun comun, dobandit prin Conventie, cota actuala 1/1 1) CARABUS ELENA-GEORGETA 2) CĂRĂBUȘ IULIAN-GHEORGHE	A1, A1.1

C. Partea III. SARCINI

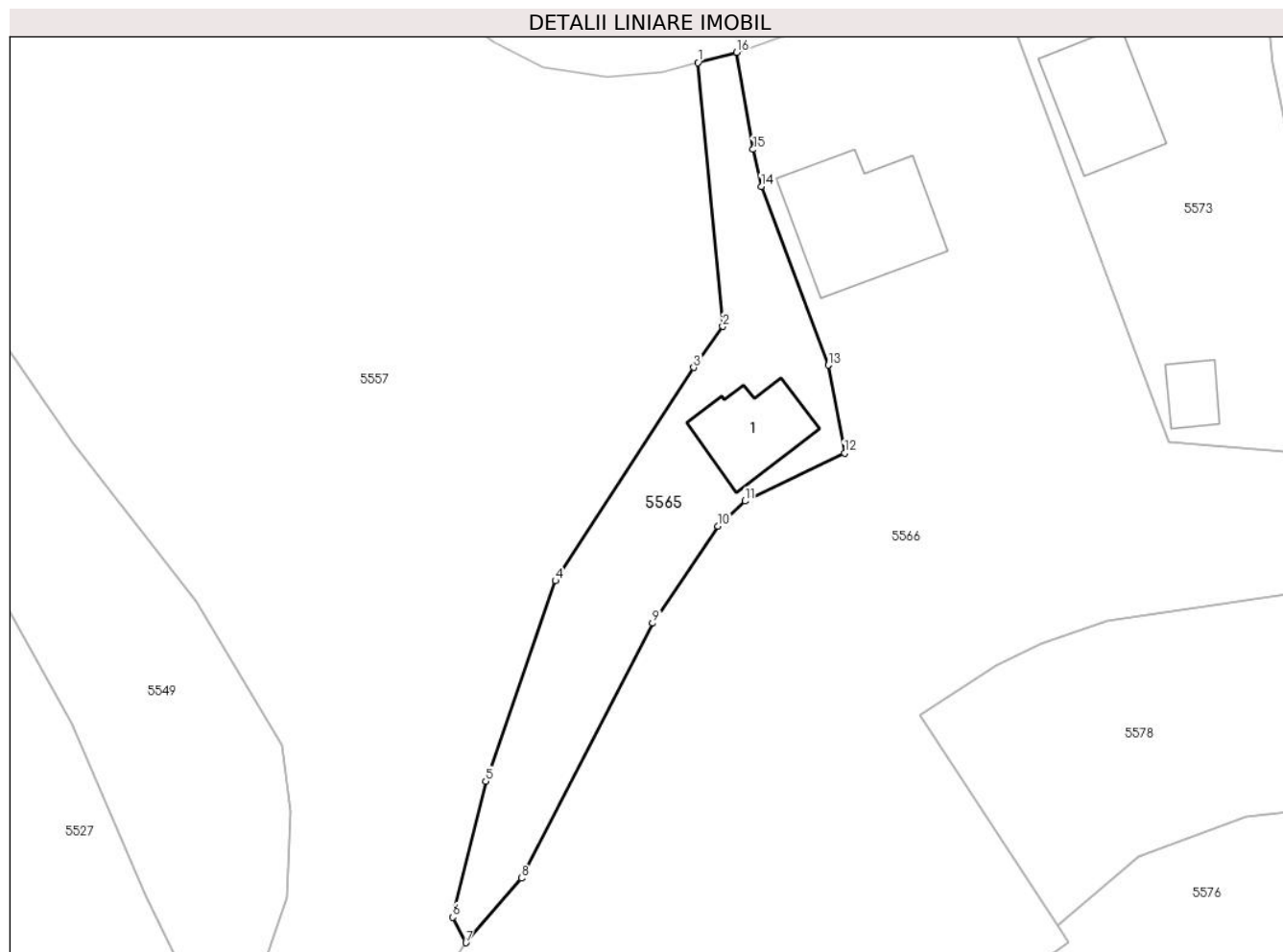
Inscrieri privind dezmembramintele dreptului de proprietate, drepturi reale de garanție și sarcini		Referințe
44716 / 09/10/2024		
Act Administrativ nr. 1722/2023, din 04/10/2024 emis de BEJ ȚĂREAN CĂLIN (hotarare judecatoreasca nr 116 din 15.01.2024, emis de JUDECATORIA CAMPINA);		
C1	se notează urmarirea silita a imobilului pentru suma de 4342,46 Lei reprezentând debit plus cheltuieli de executare (suma de plata se va actualiza la data achitarii integrale a debitului) în favoarea creditoarei KREDZT INKASO INVESTMENTS, asupra cotei din imobil proprietatea lui CĂRĂBUȘ IULIAN GHEORGHE la cererea EJ ȚĂREAN CĂLIN	A1, A1.1

Anexa Nr. 1 La Partea I

Teren

Nr cadastral	Suprafața (mp)*	Observații / Referințe
20315	Din acte: 770 Masurata: 581	

* Suprafața este determinată în planul de proiecție Stereo 70.



Date referitoare la teren

Crt	Categorie folosință	Intra vilan	Suprafața (mp)	Tarla	Parcelă	Nr. topo	Observații / Referințe
1	curți constructii	DA	581	-	-	-	

Date referitoare la construcții

Crt	Număr	Destinație construcție	Supraf. (mp)	Situație juridică	Observații / Referințe
A1.1	20315-C1	construcții de locuințe	56	Cu acte	Nr. niveluri:1; S. construita la sol:56 mp; Locuinta

Lungime Segmente

1) Valorile lungimilor segmentelor sunt obținute din proiecție în plan.

Punct început	X / Y	Punct sfârșit	X / Y	Lungime segment (** (m)
1	567.476,895 399.544,563	2	567.478,971 399.522,552	22.108
2	567.478,971 399.522,552	3	567.476,55 399.519,138	4.186
3	567.476,55 399.519,138	4	567.465,026 399.501,34	21.203

Punct început	X / Y	Punct sfârșit	X / Y	Lungime segment (** (m)
4	567.465,026 399.501,34	5	567.459,202 399.484,629	17.696
5	567.459,202 399.484,629	6	567.456,47 399.473,281	11.673
6	567.456,47 399.473,281	7	567.457,551 399.471,149	2.39
7	567.457,551 399.471,149	8	567.462,182 399.476,538	7.105
8	567.462,182 399.476,538	9	567.473,124 399.497,806	23.918
9	567.473,124 399.497,806	10	567.478,587 399.505,887	9.755
10	567.478,587 399.505,887	11	567.480,847 399.507,991	3.087
11	567.480,847 399.507,991	12	567.489,134 399.511,99	9.201
12	567.489,134 399.511,99	13	567.487,779 399.519,331	7.466
13	567.487,779 399.519,331	14	567.482,18 399.534,234	15.92
14	567.482,18 399.534,234	15	567.481,494 399.537,324	3.166
15	567.481,494 399.537,324	16	567.480,136 399.545,423	8.212
16	567.480,136 399.545,423	1	567.476,895 399.544,563	3.353

** Lungimile segmentelor sunt determinate în planul de proiecție Stereo 70 și sunt rotunjite la 1 milimetru.

*** Distanța dintre puncte este formată din segmente cumulate ce sunt mai mici decât valoarea 1 milimetru.

**DATE DESPRE IMOBILUL NR. 5566**

Oficiul de Cadastru și Publicitate Imobiliară PRAHOVA
Biroul de Cadastru și Publicitate Imobiliară Câmpina

A. Partea I. Descrierea imobilului

TEREN Intravilan

Nr. CF vechi:1616

Nr. cadastral vechi:10573

Adresa: Loc. Scorteni, Str Transformatorului, Nr. 42, Jud. Prahova

Nr. Crt	Nr cadastral Nr. topografic	Suprafața* (mp)	Observații / Referințe
A1	20692	Din acte: 4.365 Masurata: 3.808	Sector cadastral:33 Teren imprejmuit; Constructia C1 inscrisa in CF 20692-C1;

B. Partea II. Proprietari și acte

Inscrieri privitoare la dreptul de proprietate și alte drepturi reale	Referințe
16856 / 22/03/2023	
Inscris Sub Semnatura Privata nr. 13, din 22/03/2023 emis de PREDA CONSTANTIN;	
B3	se respinge cererea de repositionare a imobilului, pentru motivele aratate
	A1
25872 / 19/05/2023	
Act Notarial nr. DONATIE 590, din 12/05/2023 emis de Neagu Ioana Dorothy Maria;	
B4	Intabulare, drept de PROPRIETATE, dobandit prin Conventie, cota actuala 1/2
	1) CONSTANTINESCU GABRIEL
B5	Intabulare, drept de PROPRIETATE, dobandit prin Conventie, cota actuala 1/2
	1) CONSTANTINESCU RUXANDRA-VALERIA

C. Partea III. SARCINI .

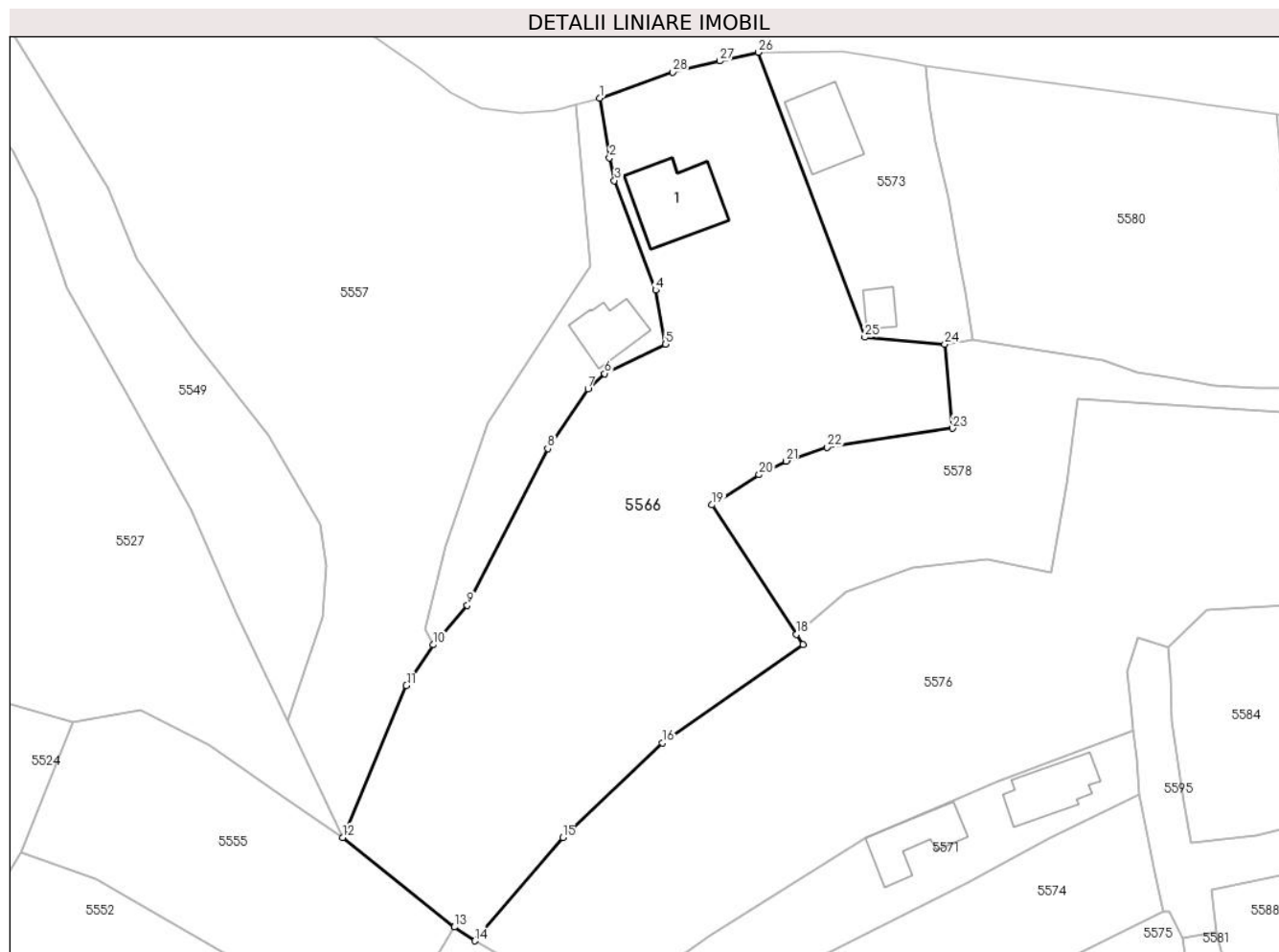
Inscrieri privind dezmembramintele dreptului de proprietate, drepturi reale de garanție și sarcini	Referințe
NU SUNT	

Anexa Nr. 1 La Partea I

Teren

Nr cadastral	Suprafața (mp)*	Observații / Referințe
20692	Din acte: 4.365 Masurata: 3.808	

* Suprafața este determinată în planul de proiecție Stereo 70.



Date referitoare la teren

Crt	Categorie folosință	Intravilan	Suprafața (mp)	Tarla	Parcelă	Nr. topo	Observații / Referințe
1	curți constructii	DA	930	25	CC 946 ; A 969	-	
2	arabil	DA	2.878	25	CC 946 ; A 969	-	

Lungime Segmente

1) Valorile lungimilor segmentelor sunt obținute din proiecție în plan.

Punct început	X / Y	Punct sfârșit	X / Y	Lungime segment (** (m)
1	567.480,136 399.545,423	2	567.481,494 399.537,324	8.212
3	567.482,18 399.534,234	4	567.487,779 399.519,331	15.92
5	567.489,134 399.511,99	6	567.480,847 399.507,991	9.201
7	567.478,587 399.505,887	8	567.473,124 399.497,806	9.755

Punct început	X / Y	Punct sfârșit	X / Y	Lungime segment (** (m)
2	567.481,494 399.537,324	3	567.482,18 399.534,234	3.166
4	567.487,779 399.519,331	5	567.489,134 399.511,99	7.466
6	567.480,847 399.507,991	7	567.478,587 399.505,887	3.087
8	567.473,124 399.497,806	9	567.462,182 399.476,538	23.918

Punct început	X / Y	Punct sfârșit	X / Y	Lungime segment (** (m))
9	567.462,182 399.476,538	10	567.457,551 399.471,149	7.105
11	567.453,91 399.465,613	12	567.445,256 399.444,973	22.381
13	567.460,409 399.432,801	14	567.463,218 399.430,915	3.383
15	567.475,138 399.444,961	16	567.488,67 399.457,803	18.656
17	567.507,796 399.471,205	18	567.506,908 399.472,566	1.625
19	567.495,432 399.490,153	20	567.501,814 399.494,262	7.591
21	567.505,5 399.496,116	22	567.511,059 399.498,012	5.874
23	567.528,119 399.500,579	24	567.527,04 399.511,995	11.467
25	567.516,184 399.512,936	26	567.501,714 399.551,67	41.349
27	567.496,491 399.550,487	28	567.490,109 399.548,967	6.561

Punct început	X / Y	Punct sfârșit	X / Y	Lungime segment (** (m))
10	567.457,551 399.471,149	11	567.453,91 399.465,613	6.627
12	567.445,256 399.444,973	13	567.460,409 399.432,801	19.436
14	567.463,218 399.430,915	15	567.475,138 399.444,961	18.422
16	567.488,67 399.457,803	17	567.507,796 399.471,205	23.354
18	567.506,908 399.472,566	19	567.495,432 399.490,153	21.0
20	567.501,814 399.494,262	21	567.505,5 399.496,116	4.126
22	567.511,059 399.498,012	23	567.528,119 399.500,579	17.252
24	567.527,04 399.511,995	25	567.516,184 399.512,936	10.897
26	567.501,714 399.551,67	27	567.496,491 399.550,487	5.355
28	567.490,109 399.548,967	1	567.480,136 399.545,423	10.584

** Lungimile segmentelor sunt determinate în planul de proiecție Stereo 70 și sunt rotunjite la 1 milimetru.

*** Distanța dintre puncte este formată din segmente cumulate ce sunt mai mici decât valoarea 1 milimetru.

**DATE DESPRE IMOBILUL NR. 5567**

Oficiul de Cadastru și Publicitate Imobiliară PRAHOVA
Biroul de Cadastru și Publicitate Imobiliară Câmpina

A. Partea I. Descrierea imobilului

TEREN Intravilan

Nr. CF vechi:306
Nr. cadastral vechi:461

Adresa: Loc. Scorteni, Al Nufărului, Nr. 5, Jud. Prahova

Nr. Crt	Nr cadastral Nr. topografic	Suprafața* (mp)	Observații / Referințe
A1	21460	Din acte: 536 Masurata: 523	Sector cadastral:33 Teren imprejmuit;

Construcții

Crt	Nr cadastral Nr. topografic	Adresa	Observații / Referințe
A1.1	21460-C1	Loc. Scorteni, Al Nufărului, Nr. 5, Jud. Prahova	Nr. niveluri:2; S. construita la sol:71 mp; C1 - locuinta (P+M) cu Sc la sol = 71.00 mp, Sc parter = 62.00 mp + Sc terasa acoperita = 9.00 mp, Sc mansarda = 62.00 mp + Sc balcon + 13.00 mp, S construita desfasurata (P+M) = 124.00 mp + Sc terasa + balcon = 22.00 mp.

B. Partea II. Proprietari și acte

Inscrieri privitoare la dreptul de proprietate și alte drepturi reale		Referințe
23410 / 03/09/2018		
Act Notarial nr. 3032, din 31/08/2018 emis de NP Ivan Mihaela;		
B8	se radiaza antecontractul de vanzare cumparare aut nr 1872/07.06.2018 NP Mihaela Ivan in scris prin incheierea nr 15461/2018 sub B2 in baza c.v.c aut nr 3032/31.08.2018 NP Mihaela Ivan	A1, A1.1
B9	Intabulare, drept de PROPRIETATE, dobandit prin Conventie, cota actuala 1/1 1) OLTEANU MIHAI-GABRIEL 2) OLTEANU OANA-GEORGETA	A1, A1.1

C. Partea III. SARCINI .

Inscrieri privind dezmembramintele dreptului de proprietate, drepturi reale de garanție și sarcini	Referințe
NU SUNT	

Anexa Nr. 1 La Partea I

Teren

Nr cadastral	Suprafața (mp)*	Observații / Referințe
21460	Din acte: 536 Masurata: 523	

* Suprafața este determinată în planul de proiecție Stereo 70.



Date referitoare la teren

Crt	Categorie folosință	Intravilan	Suprafața (mp)	Tarla	Parcelă	Nr. topo	Observații / Referințe
1	curți constructii	DA	200	43	1336	-	
2	faneata	DA	175	43	1336	-	
3	faneata	DA	148	43	1336	-	

Date referitoare la construcții

Crt	Număr	Destinație construcție	Supraf. (mp)	Situație juridică	Observații / Referințe
A1.1	21460-C1	construcții de locuințe	71	Cu acte	Nr. niveluri:2; S. construita la sol:71 mp; C1 - locuinta (P+M) cu Sc la sol = 71.00 mp, Sc parter = 62.00 mp + Sc terasa acoperita = 9.00 mp, Sc mansarda = 62.00 mp + Sc balcon + 13.00 mp, S construita desfasurata (P+M) = 124.00 mp + Sc terasa + balcon = 22.00 mp.

Lungime Segmente

1) Valorile lungimilor segmentelor sunt obținute din proiecție în plan.

Punct început	X / Y	Punct sfârșit	X / Y	Lungime segment (** (m)
---------------	-------	---------------	-------	-------------------------

Punct început	X / Y	Punct sfârșit	X / Y	Lungime segment (** (m)
1	567.474,506 399.272,013	2	567.478,24 399.264,587	8.312
2	567.478,24 399.264,587	3	567.482,848 399.256,105	9.653
3	567.482,848 399.256,105	4	567.489,507 399.246,614	11.594
4	567.489,507 399.246,614	5	567.489,627 399.246,249	0.384
5	567.489,627 399.246,249	6	567.492,752 399.244,206	3.734
6	567.492,752 399.244,206	7	567.506,661 399.242,966	13.964
7	567.506,661 399.242,966	8	567.491,97 399.270,906	31.567
8	567.491,97 399.270,906	9	567.487,643 399.278,713	8.926
9	567.487,643 399.278,713	10	567.480,086 399.274,976	8.431
10	567.480,086 399.274,976	1	567.474,506 399.272,013	6.318

** Lungimile segmentelor sunt determinate în planul de proiecție Stereo 70 și sunt rotunjite la 1 milimetru.

*** Distanța dintre puncte este formată din segmente cumulate ce sunt mai mici decât valoarea 1 milimetru.

**DATE DESPRE IMOBILUL NR. 5568**

Oficiul de Cadastru și Publicitate Imobiliară PRAHOVA
Biroul de Cadastru și Publicitate Imobiliară Câmpina

A. Partea I. Descrierea imobilului

TEREN Intravilan

Adresa: Loc. Scorteni, Al Nufarului, Jud. Prahova

Nr. Crt	Nr cadastral Nr. topografic	Suprafața* (mp)	Observații / Referințe
A1		408	Sector cadastral:33 Teren imprejmuit;

B. Partea II. Proprietari și acte

Inscrieri privitoare la dreptul de proprietate și alte drepturi reale	Referințe
/	
Act Administrativ nr. 32, din 27/09/1999 emis de Consiliul Local al Com. Scorteni (Hotararea);	
B1	A1
Intabulare, drept de PROPRIETATE, dobandit prin Lege, cota actuala 1/1	
1) Comuna Scorteni - domeniul public, CIF:99999999999999	

C. Partea III. SARCINI .

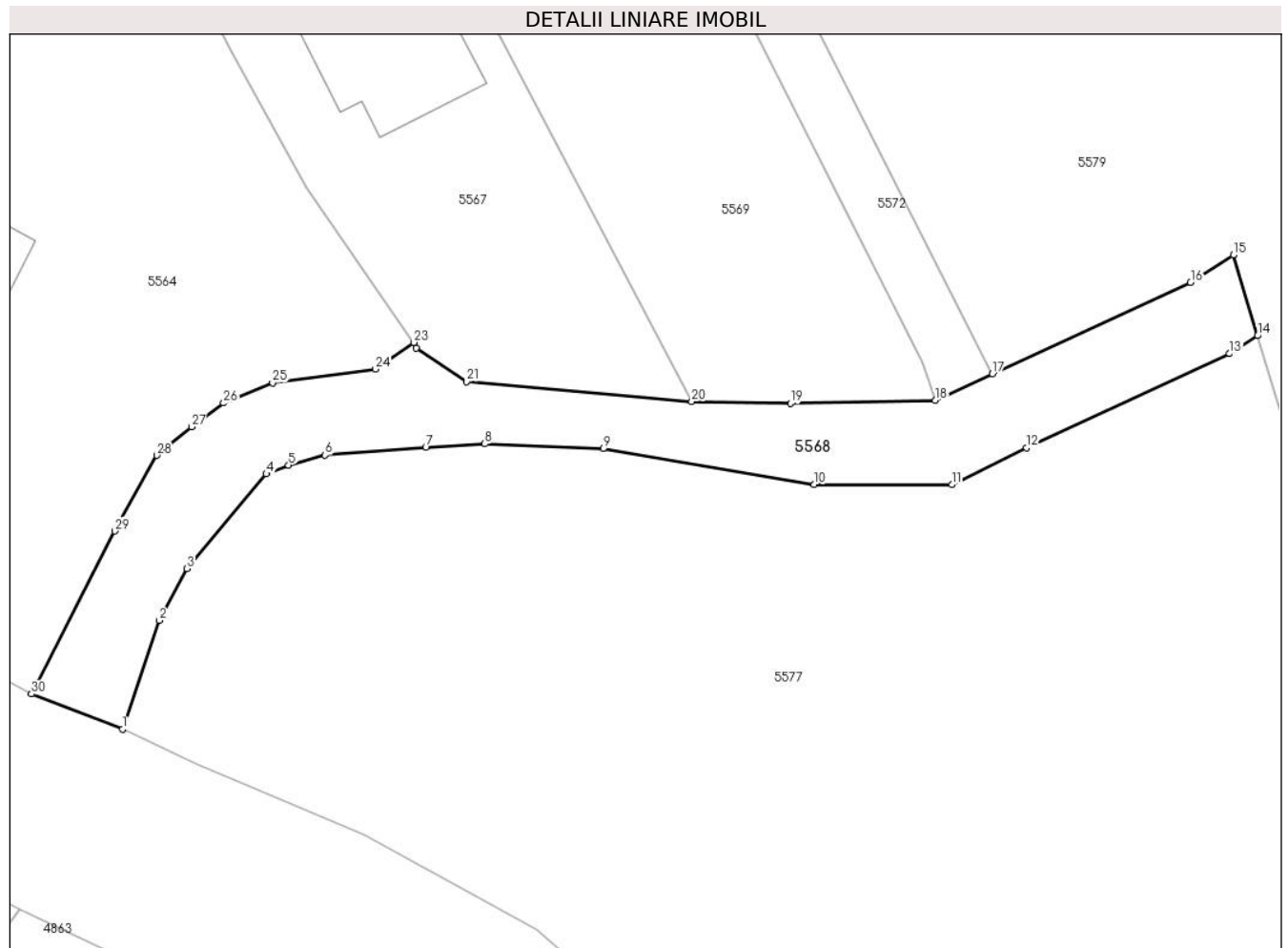
Inscrieri privind dezmembramintele dreptului de proprietate, drepturi reale de garanție și sarcini	Referințe
NU SUNT	

Anexa Nr. 1 La Partea I

Teren

Nr cadastral	Suprafața (mp)*	Observații / Referințe
	408	

* Suprafața este determinată în planul de proiecție Stereo 70.



Date referitoare la teren

Crt	Categorie folosință	Intravilan	Suprafața (mp)	Tarla	Parcelă	Nr. topo	Observații / Referințe
1	drum	DA	408	25	Ds	-	

Lungime Segmente

1) Valorile lungimilor segmentelor sunt obținute din proiecție în plan.

Punct început	X / Y	Punct sfârșit	X / Y	Lungime segment (** (m)
1	567.471,521 399.222,781	2	567.473,789 399.229,476	7.069
3	567.475,486 399.232,673	4	567.480,397 399.238,505	7.624
5	567.481,759 399.239,047	6	567.484,017 399.239,672	2.343
7	567.490,233 399.240,135	8	567.493,881 399.240,357	3.655
9	567.501,187 399.240,063	10	567.514,219 399.237,858	13.217

Punct început	X / Y	Punct sfârșit	X / Y	Lungime segment (** (m)
2	567.473,789 399.229,476	3	567.475,486 399.232,673	3.619
4	567.480,397 399.238,505	5	567.481,759 399.239,047	1.466
6	567.484,017 399.239,672	7	567.490,233 399.240,135	6.233
8	567.493,881 399.240,357	9	567.501,187 399.240,063	7.312
10	567.514,219 399.237,858	11	567.522,719 399.237,842	8.5

Punct început	X / Y	Punct sfârșit	X / Y	Lungime segment (** (m)
11	567.522,719 399.237,842	12	567.527,313 399.240,128	5.131
13	567.539,851 399.245,922	14	567.541,584 399.247,024	2.054
15	567.540,083 399.251,995	16	567.537,45 399.250,321	3.12
17	567.525,215 399.244,667	18	567.521,685 399.243,034	3.889
19	567.512,743 399.242,85	20	567.506,661 399.242,966	6.083
21	567.492,752 399.244,206	22	567.489,627 399.246,249	3.734
23	567.489,507 399.246,614	24	567.487,142 399.244,97	2.88
25	567.480,774 399.244,126	26	567.477,762 399.242,875	3.261
27	567.475,781 399.241,417	28	567.473,635 399.239,652	2.779
29	567.471,032 399.234,985	30	567.465,896 399.224,943	11.279

Punct început	X / Y	Punct sfârșit	X / Y	Lungime segment (** (m)
12	567.527,313 399.240,128	13	567.539,851 399.245,922	13.812
14	567.541,584 399.247,024	15	567.540,083 399.251,995	5.192
16	567.537,45 399.250,321	17	567.525,215 399.244,667	13.478
18	567.521,685 399.243,034	19	567.512,743 399.242,85	8.944
20	567.506,661 399.242,966	21	567.492,752 399.244,206	13.964
22	567.489,627 399.246,249	23	567.489,507 399.246,614	0.384
24	567.487,142 399.244,97	25	567.480,774 399.244,126	6.424
26	567.477,762 399.242,875	27	567.475,781 399.241,417	2.46
28	567.473,635 399.239,652	29	567.471,032 399.234,985	5.344
30	567.465,896 399.224,943	1	567.471,521 399.222,781	6.026

** Lungimile segmentelor sunt determinate în planul de proiecție Stereo 70 și sunt rotunjite la 1 milimetru.

*** Distanța dintre puncte este formată din segmente cumulate ce sunt mai mici decât valoarea 1 milimetru.

**DATE DESPRE IMOBILUL NR. 5569**

Oficiul de Cadastru și Publicitate Imobiliară PRAHOVA
Biroul de Cadastru și Publicitate Imobiliară Câmpina

A. Partea I. Descrierea imobilului

TEREN Intravilan

Nr. CF vechi:382
Nr. cadastral vechi:538

Adresa: Loc. Scorteni, Jud. Prahova

Nr. Crt	Nr cadastral Nr. topografic	Suprafața* (mp)	Observații / Referințe
A1	21614	Din acte: 633 Masurata: 627	Sector cadastral:33 Teren imprejmuit;

B. Partea II. Proprietari și acte

Inscrieri privitoare la dreptul de proprietate și alte drepturi reale	Referințe
11017 / 10/02/2023	
Act Notarial nr. 292, din 09/02/2023 emis de Ivan Mihaela;	
B2	A1
Intabulare, drept de PROPRIETATE, dobandit prin Conventie, cota actuala 1/1	
1) OLTEANU MIHAI-GABRIEL	
2) OLTEANU OANA-GEORGETA	

C. Partea III. SARCINI .

Inscrieri privind dezmembramintele dreptului de proprietate, drepturi reale de garanție și sarcini	Referințe
NU SUNT	

Anexa Nr. 1 La Partea I

Teren

Nr cadastral	Suprafața (mp)*	Observații / Referințe
21614	Din acte: 633 Masurata: 627	

* Suprafața este determinată în planul de proiecție Stereo 70.



Date referitoare la teren

Crt	Categorie folosință	Intra vilan	Suprafața (mp)	Tarla	Parcelă	Nr. topo	Observații / Referințe
1	arabil	DA	627	-	-	-	

Lungime Segmente

1) Valorile lungimilor segmentelor sunt obținute din proiecție în plan.

Punct început	X / Y	Punct sfârșit	X / Y	Lungime segment (** (m)
1	567.521,685 399.243,034	2	567.520,918 399.245,395	2.482
2	567.520,918 399.245,395	3	567.506,318 399.274,1	32.205
3	567.506,318 399.274,1	4	567.499,181 399.286,237	14.08
4	567.499,181 399.286,237	5	567.493,148 399.282,646	7.021
5	567.493,148 399.282,646	6	567.487,643 399.278,713	6.766

Punct început	X / Y	Punct sfârșit	X / Y	Lungime segment (** (m)
6	567.487,643 399.278,713	7	567.491,97 399.270,906	8.926
7	567.491,97 399.270,906	8	567.506,661 399.242,966	31.567
8	567.506,661 399.242,966	9	567.512,743 399.242,85	6.083
9	567.512,743 399.242,85	1	567.521,685 399.243,034	8.944

** Lungimile segmentelor sunt determinate în planul de proiecție Stereo 70 și sunt rotunjite la 1 milimetru.

*** Distanța dintre puncte este formată din segmente cumulate ce sunt mai mici decât valoarea 1 milimetru.

**DATE DESPRE IMOBILUL NR. 5570**

Oficiul de Cadastru și Publicitate Imobiliară PRAHOVA
Biroul de Cadastru și Publicitate Imobiliară Câmpina

A. Partea I. Descrierea imobilului

TEREN Intravilan

Adresa: Loc. Scorteni, Jud. Prahova

Nr. Crt	Nr cadastral Nr. topografic	Suprafața* (mp)	Observații / Referințe
A1		10.339	Sector cadastral:33 Teren imprejmuit;

B. Partea II. Proprietari și acte

Inscrieri privitoare la dreptul de proprietate și alte drepturi reale		Referințe
/		
Act Administrativ nr. 7, din 13/03/1996 emis de Parlamentul Românei (lege);		
B1	Inscrierea provizorie, drept de PROPRIETATE, dobandit prin Lege, cota actuala 1/1	A1
	1) NEIDENTIFICAT NEIDENTIFICAT	
B1	Se noteaza faptul ca imobilul are proprietar neidentificat.	A1

C. Partea III. SARCINI .

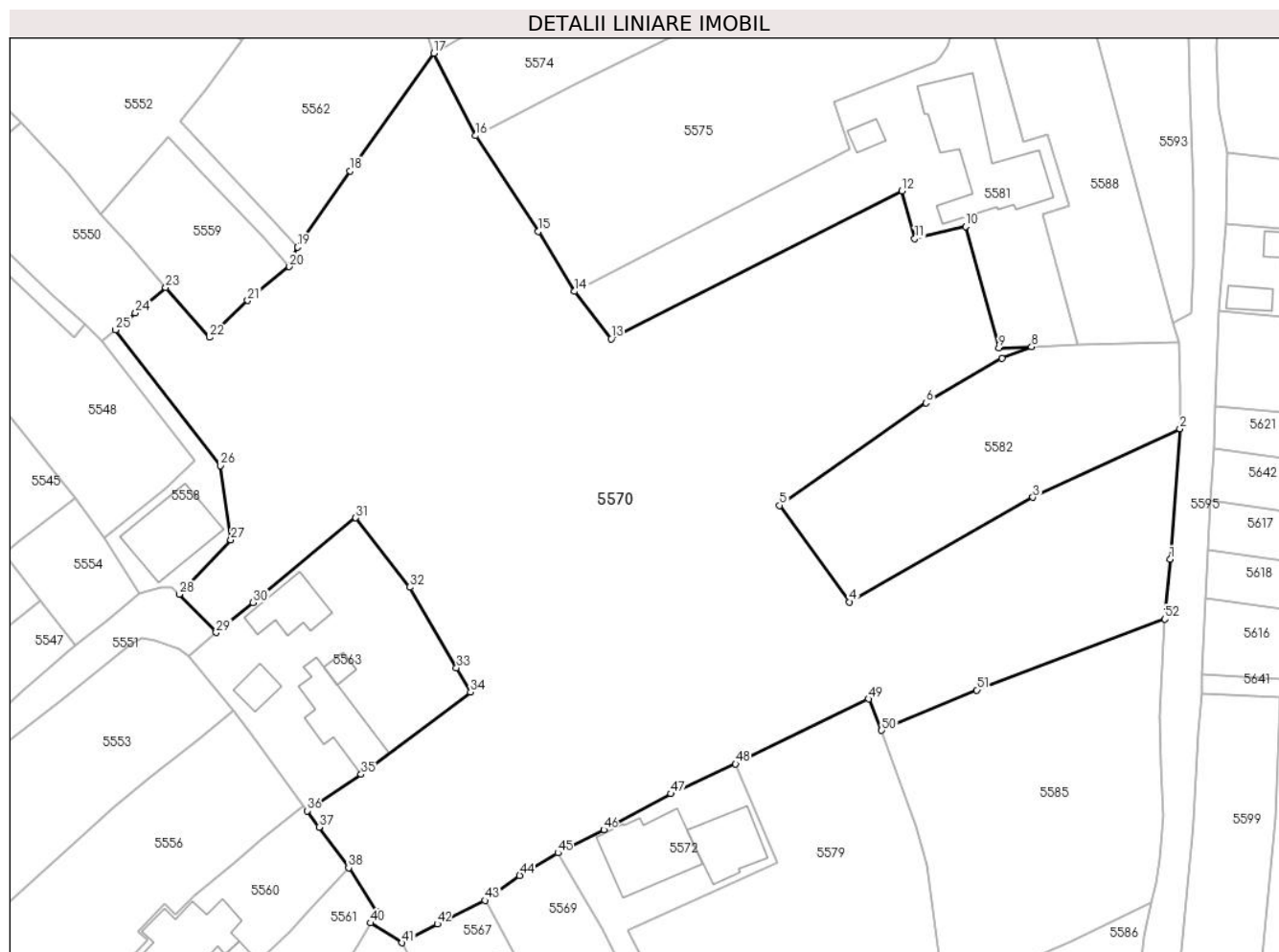
Inscrieri privind dezmembramintele dreptului de proprietate, drepturi reale de garanție și sarcini	Referințe
NU SUNT	

Anexa Nr. 1 La Partea I

Teren

Nr cadastral	Suprafața (mp)*	Observații / Referințe
	10.339	

* Suprafața este determinată în planul de proiecție Stereo 70.



Date referitoare la teren

Crt	Categorie folosință	Intravilan	Suprafața (mp)	Tarla	Parcelă	Nr. topo	Observații / Referințe
1	arabil	DA	10.339	25	1013, 1014, 1015, 1016, 1017, 1018, 1030	-	

Lungime Segmente

1) Valorile lungimilor segmentelor sunt obținute din proiecție în plan.

Punct început	X / Y	Punct sfârșit	X / Y	Lungime segment	Punct început	X / Y	Punct sfârșit	X / Y	Lungime segment	Punct început	X / Y	Punct sfârșit	X / Y	Lungime segment
1	567.596,165 399.332,681	2	567.597,68 399.353,38	20.754	2	567.597,68 399.353,38	3	567.574,404 399.342,503	25.691	3	567.574,404 399.342,503	4	567.545,387 399.325,951	33.407
4	567.545,387 399.325,951	5	567.534,315 399.341,226	18.866	5	567.534,315 399.341,226	6	567.557,48 399.357,432	28.271	6	567.557,48 399.357,432	7	567.569,492 399.364,478	13.926
7	567.569,492 399.364,478	8	567.574,204 399.366,333	5.064	8	567.574,204 399.366,333	9	567.569,008 399.366,14	5.199	9	567.569,008 399.366,14	10	567.563,747 399.385,371	19.938
10	567.563,747 399.385,371	11	567.555,679 399.383,446	8.294	11	567.555,679 399.383,446	12	567.553,67 399.391,01	7.826	12	567.553,67 399.391,01	13	567.507,617 399.367,599	51.662

Punct început	X / Y	Punct sfârșit	X / Y	Lungime segment	Punct început	X / Y	Punct sfârșit	X / Y	Lungime segment	Punct început	X / Y	Punct sfârșit	X / Y	Lungime segment
13	567.507,617 399.367,599	14	567.501,805 399.375,088	9.48	14	567.501,805 399.375,088	15	567.496,055 399.384,578	11.096	15	567.496,055 399.384,578	16	567.486,164 399.399,726	18.092
16	567.486,164 399.399,726	17	567.479,519 399.412,777	14.645	17	567.479,519 399.412,777	18	567.466,284 399.394,173	22.831	18	567.466,284 399.394,173	19	567.457,934 399.382,084	14.692
19	567.457,934 399.382,084	20	567.456,657 399.379,0	3.338	20	567.456,657 399.379,0	21	567.450,042 399.373,658	8.503	21	567.450,042 399.373,658	22	567.444,023 399.367,812	8.391
22	567.444,023 399.367,812	23	567.437,056 399.375,723	10.541	23	567.437,056 399.375,723	24	567.432,28 399.371,665	6.267	24	567.432,28 399.371,665	25	567.429,119 399.369,0	4.135
25	567.429,119 399.369,0	26	567.445,776 399.347,539	27.166	26	567.445,776 399.347,539	27	567.447,392 399.335,8	11.85	27	567.447,392 399.335,8	28	567.439,224 399.327,169	11.883
28	567.439,224 399.327,169	29	567.445,067 399.321,09	8.432	29	567.445,067 399.321,09	30	567.450,939 399.325,858	7.564	30	567.450,939 399.325,858	31	567.467,167 399.339,273	21.055
31	567.467,167 399.339,273	32	567.475,732 399.328,27	13.944	32	567.475,732 399.328,27	33	567.483,117 399.315,523	14.732	33	567.483,117 399.315,523	34	567.485,354 399.311,682	4.445
34	567.485,354 399.311,682	35	567.468,025 399.298,674	21.668	35	567.468,025 399.298,674	36	567.459,45 399.292,89	10.343	36	567.459,45 399.292,89	37	567.461,35 399.290,306	3.207
37	567.461,35 399.290,306	38	567.466,034 399.283,881	7.951	38	567.466,034 399.283,881	39	567.470,579 399.276,909	8.323	39	567.470,579 399.276,909	40	567.469,525 399.275,139	2.06
40	567.469,525 399.275,139	41	567.474,506 399.272,013	5.881	41	567.474,506 399.272,013	42	567.480,086 399.274,976	6.318	42	567.480,086 399.274,976	43	567.487,643 399.278,713	8.431
43	567.487,643 399.278,713	44	567.493,148 399.282,646	6.766	44	567.493,148 399.282,646	45	567.499,181 399.286,237	7.021	45	567.499,181 399.286,237	46	567.506,432 399.289,899	8.123
46	567.506,432 399.289,899	47	567.517,105 399.295,605	12.103	47	567.517,105 399.295,605	48	567.527,339 399.300,297	11.258	48	567.527,339 399.300,297	49	567.548,361 399.310,586	23.405
49	567.548,361 399.310,586	50	567.550,454 399.305,617	5.392	50	567.550,454 399.305,617	51	567.565,533 399.312,012	16.379	51	567.565,533 399.312,012	52	567.595,291 399.323,243	31.807
52	567.595,291 399.323,243	1	567.596,165 399.332,681	9.478										

** Lungimile segmentelor sunt determinate în planul de proiecție Stereo 70 și sunt rotunjite la 1 milimetru.

*** Distanța dintre puncte este formată din segmente cumulate ce sunt mai mici decât valoarea 1 milimetru.

**DATE DESPRE IMOBILUL NR. 5571**

Oficiul de Cadastru și Publicitate Imobiliară PRAHOVA
Biroul de Cadastru și Publicitate Imobiliară Câmpina

A. Partea I. Descrierea imobilului

TEREN Intravilan

Nr. CF vechi:166
Nr. cadastral vechi:197

Adresa: Loc. Scorteni, Al Buturugi, Nr. 4, Jud. Prahova

Nr. Crt	Nr cadastral Nr. topografic	Suprafața* (mp)	Observații / Referințe
A1	21580	Din acte: 813 Masurata: 808	Sector cadastral:33 Teren imprejmuit;

Construcții

Crt	Nr cadastral Nr. topografic	Adresa	Observații / Referințe
A1.1	21580-C1	Loc. Scorteni, Str Buturugi, Nr. 4, Jud. Prahova	Nr. niveluri:1; S. construita la sol:72 mp; Locuinta
A1.2	21580-C2	Loc. Scorteni, Str Buturugi, Nr. 4, Jud. Prahova	Nr. niveluri:1; S. construita la sol:69 mp; Anexa

B. Partea II. Proprietari și acte

Inscrieri privitoare la dreptul de proprietate și alte drepturi reale		Referințe
1457 / 13/05/2003		
Act Notarial nr. 1843, din 18/05/2002 emis de NP MUSAT M (Certicat de mostenitor nr.89/11.03.2002 BN IVAN M-SAVULESCU V);		
B1	Intabulare, drept de PROPRIETATEcumparare ca bun comun, dobandit prin Construire, cota actuala 1/1 1) COSMA ELENA 2) COSMA GHEORGHE <i>OBSERVATII: (provenita din conversia CF 166)</i>	A1
B2	Intabulare, drept de PROPRIETATEcumparare ca bun comun, dobandit prin Conventie, cota actuala 7/8 1) COSMA ELENA 2) COSMA GHEORGHE	A1.1, A1.2
B3	Intabulare, drept de PROPRIETATEmostenire, dobandit prin Succesiune, cota actuala 1/8 1) COSMA ELENA	A1.1, A1.2

C. Partea III. SARCINI

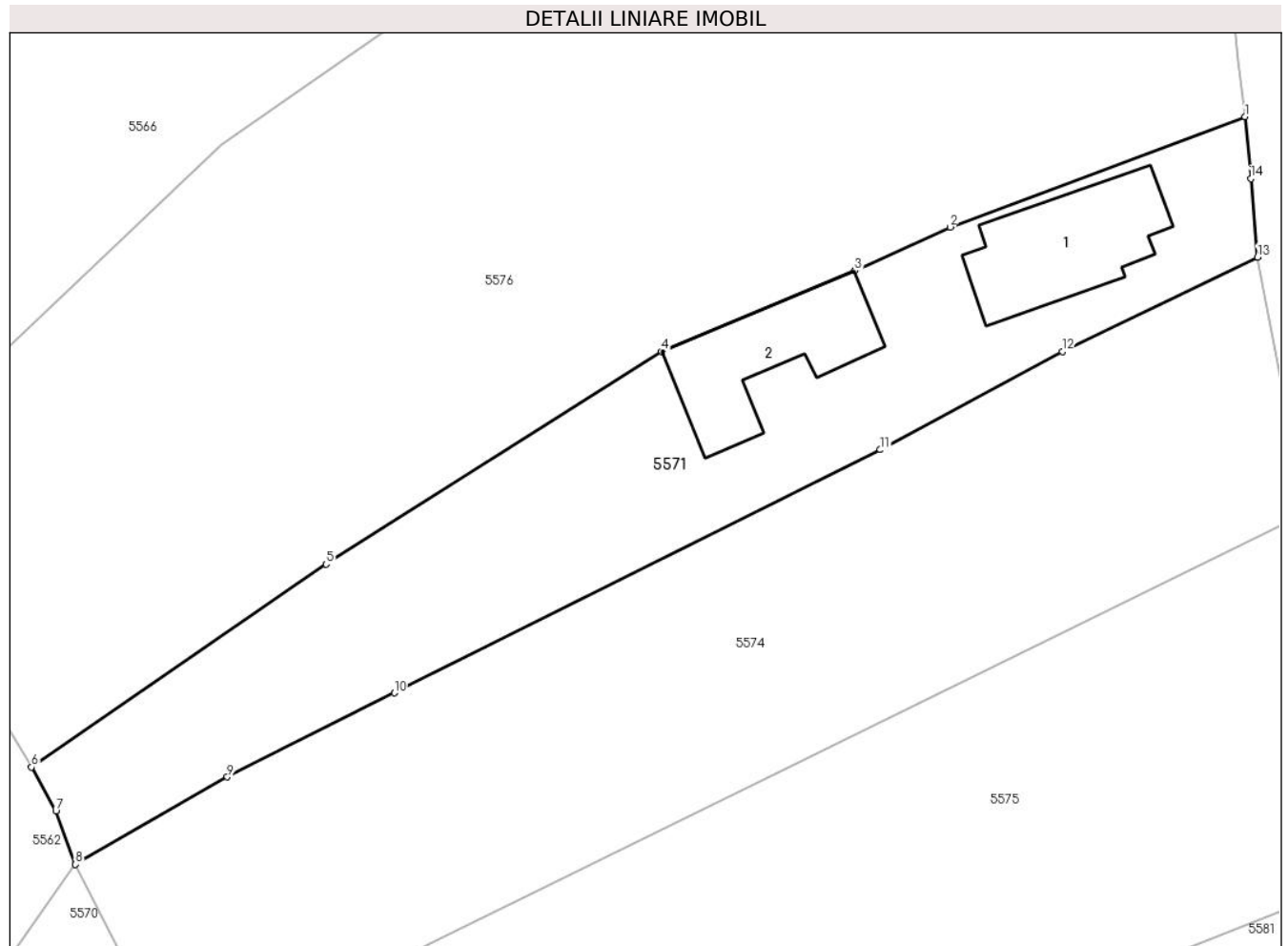
Inscrieri privind dezmembramintele dreptului de proprietate, drepturi reale de garanție și sarcini		Referințe
1457 / 13/05/2003		
Act Notarial nr. 1843, din 18/05/2002 emis de NP MUSAT M;		
C1	Intabulare, drept de IPOTECA LEGALA, Valoare:0 se noteaza obligatia de intretinere in favoarea lui , dobandit prin Conventie, cota actuala 1/1, cota initiala 1/1 1) ROTARU VASILE <i>OBSERVATII: (provenita din conversia CF 166)</i>	A1, A1.1, A1.2
C2	Intabulare, drept de UZUFRACT VIAGER, dobandit prin Conventie, cota actuala 1/1, cota initiala 1/1 1) ROTARU VASILE	A1.2

Anexa Nr. 1 La Partea I

Teren

Nr cadastral	Suprafața (mp)*	Observații / Referințe
21580	Din acte: 813 Masurata: 808	

* Suprafața este determinată în planul de proiecție Stereo 70.



Date referitoare la teren

Crt	Categorie folosință	Intra vilan	Suprafața (mp)	Tarla	Parcelă	Nr. topo	Observații / Referințe
1	curți constructii	DA	808	-	-	-	

Date referitoare la construcții

Crt	Număr	Destinație construcție	Supraf. (mp)	Situație juridică	Observații / Referințe
A1.1	21580-C1	construcții de locuințe	72	Cu acte	Nr. niveluri:1; S. construita la sol:72 mp; Locuinta
A1.2	21580-C2	construcții anexa	69	Cu acte	Nr. niveluri:1; S. construita la sol:69 mp; Anexa

Lungime Segmente

1) Valorile lungimilor segmentelor sunt obținute din proiecție în plan.

Punct început	X / Y	Punct sfârșit	X / Y	Lungime segment (** (m)
1	567.552,701 399.459,536	2	567.534,242 399.452,643	19.704
2	567.534,242 399.452,643	3	567.528,28 399.449,908	6.56

Punct început	X / Y	Punct sfârșit	X / Y	Lungime segment (** (m)
3	567.528,28 399.449,908	4	567.516,195 399.444,86	13.096
4	567.516,195 399.444,86	5	567.495,191 399.431,561	24.86
5	567.495,191 399.431,561	6	567.476,764 399.418,865	22.378
6	567.476,764 399.418,865	7	567.478,29 399.416,101	3.157
7	567.478,29 399.416,101	8	567.479,519 399.412,777	3.544
8	567.479,519 399.412,777	9	567.489,017 399.418,242	10.958
9	567.489,017 399.418,242	10	567.499,464 399.423,502	11.696
10	567.499,464 399.423,502	11	567.529,874 399.438,712	34.002
11	567.529,874 399.438,712	12	567.541,254 399.444,862	12.935
12	567.541,254 399.444,862	13	567.553,476 399.450,767	13.574
13	567.553,476 399.450,767	14	567.553,059 399.455,666	4.917
14	567.553,059 399.455,666	1	567.552,701 399.459,536	3.887

** Lungimile segmentelor sunt determinate în planul de proiecție Stereo 70 și sunt rotunjite la 1 milimetru.

*** Distanța dintre puncte este formată din segmente cumulate ce sunt mai mici decât valoarea 1 milimetru.

**DATE DESPRE IMOBILUL NR. 5572**

Oficiul de Cadastru și Publicitate Imobiliară PRAHOVA
Biroul de Cadastru și Publicitate Imobiliară Câmpina

A. Partea I. Descrierea imobilului

TEREN Intravilan

Adresa: Loc. Scorteni, Al Nufărului, Nr. 1, Jud. Prahova

Nr. Crt.	Nr cadastral Nr. topografic	Suprafața* (mp)	Observații / Referințe
A1	24276	617	Sector cadastral:33 Teren imprejmuit;

Construcții

Crt	Nr cadastral Nr. topografic	Adresa	Observații / Referințe
A1.1	24276-C1	Loc. Scorteni, Al Nufărului, Nr. 1, Jud. Prahova	Nr. niveluri:1; S. construita la sol:138 mp; Locuinta C1, Parter, S. C. la sol=138mp, An construire 1999
A1.2	24276-C2	Loc. Scorteni, Str Nufărului, Nr. 1, Jud. Prahova	Nr. niveluri:1; S. construita la sol:90 mp; Locuinta C2, Parter, S. C. la sol =90mp, An construire 1999

B. Partea II. Proprietari și acte

Inscrieri privitoare la dreptul de proprietate și alte drepturi reale		Referințe
3173 / 28/01/2022		
Act Notarial nr. 106, din 27/01/2022 emis de NICA ROXANA ELENA;		
B1	Intabulare, drept de PROPRIETATE, dobandit prin Conventie, cota actuala 1/2 1) ȚONCU RICU-ADRIAN 2) ȚONCU IOANA, pt nuda proprietate	A1
B2	Intabulare, drept de PROPRIETATE, dobandit prin Conventie, cota actuala 1/1 1) ȚONCU RICU-ADRIAN 2) ȚONCU IOANA, pt nuda proprietate	A1.1
Act Notarial nr. 105, din 27/01/2022 emis de NICA ROXANA ELENA;		
B3	Intabulare, drept de PROPRIETATE, dobandit prin Conventie, cota actuala 1/2 1) ȚONCU CONSTANTIN 2) ȚONCU ANA-MARIA, pt nuda proprietate	A1
B4	Intabulare, drept de PROPRIETATE, dobandit prin Conventie, cota actuala 1/1 1) ȚONCU CONSTANTIN 2) ȚONCU ANA-MARIA, pt nuda proprietate	A1.2

C. Partea III. SARCINI

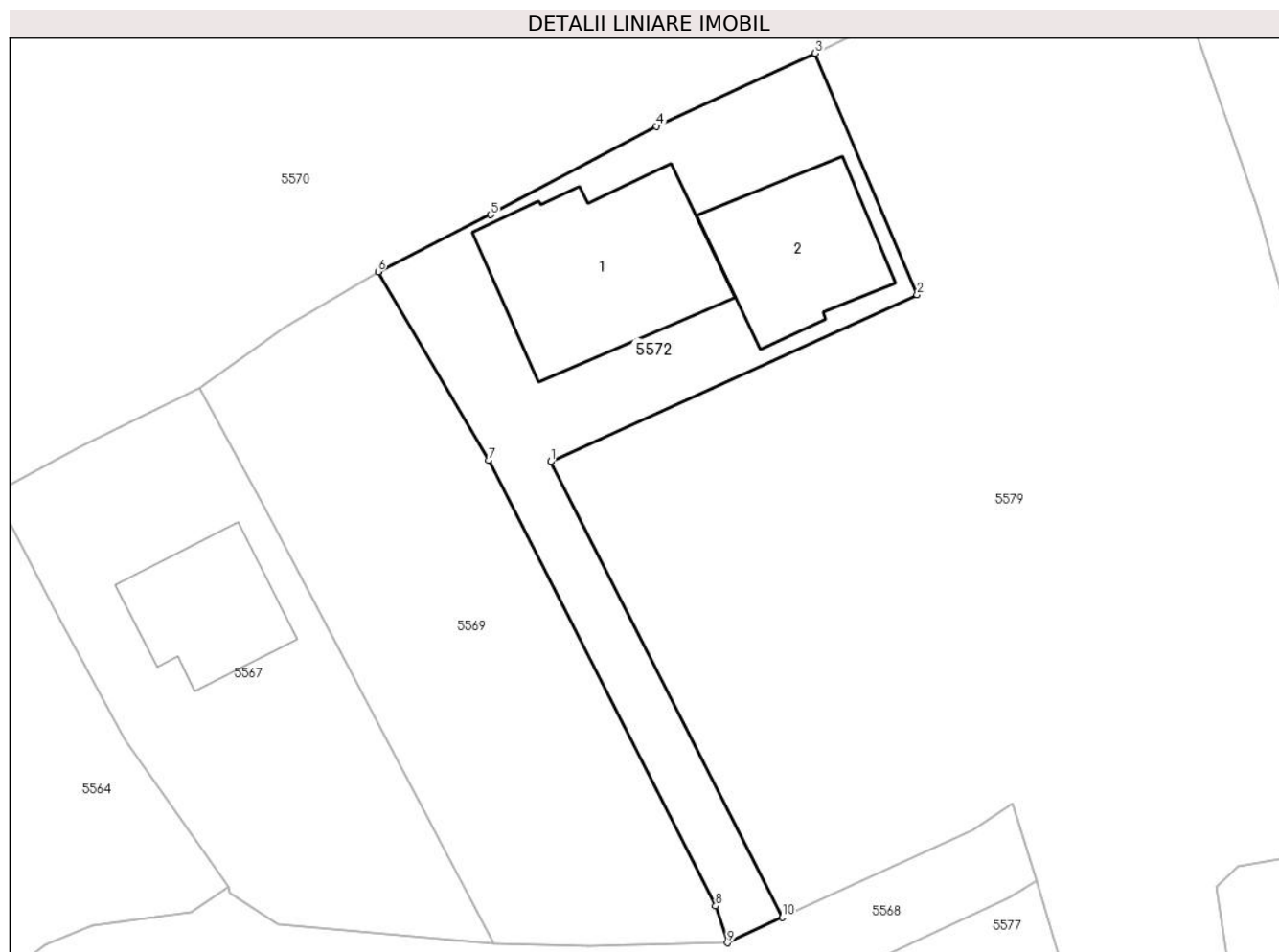
Inscrieri privind dezmembramintele dreptului de proprietate, drepturi reale de garanție și sarcini		Referințe
3173 / 28/01/2022		
Act Notarial nr. 106, din 27/01/2022 emis de NICA ROXANA ELENA;		
C1	Intabulare, drept de UZUFRACT VIAGER, cota actuala 1/1, cota initiala 1/1 1) ȚONCU RICU 2) ȚONCU ELENA	A1, A1.1, A1.2
Act Notarial nr. 105, din 27/01/2022 emis de NICA ROXANA ELENA;		
C2	Intabulare, drept de UZUFRACT VIAGER, dobandit prin Conventie, cota actuala 1/1, cota initiala 1/1 1) ȚONCU ELENA 2) ȚONCU RICU	A1, A1.1, A1.2

Anexa Nr. 1 La Partea I

Teren

Nr cadastral	Suprafața (mp)*	Observații / Referințe
24276	617	

* Suprafața este determinată în planul de proiecție Stereo 70.



Date referitoare la teren

Crt	Categorie folosință	Intravilan	Suprafața (mp)	Tarla	Parcelă	Nr. topo	Observații / Referințe
1	curți constructii	DA	617	25	1052/1Cc	-	

Date referitoare la construcții

Crt	Număr	Destinație construcție	Supraf. (mp)	Situație juridică	Observații / Referințe
A1.1	24276-C1	construcții de locuințe	138	Cu acte	Nr. niveluri:1; S. construită la sol:138 mp; Locuința C1, Parter, S. C. la sol=138mp, An construire 1999
A1.2	24276-C2	construcții de locuințe	90	Cu acte	Nr. niveluri:1; S. construită la sol:90 mp; Locuința C2, Parter, S. C. la sol =90mp, An construire 1999

Lungime Segmente

1) Valorile lungimilor segmentelor sunt obținute din proiecție în plan.

Punct început	X / Y	Punct sfârșit	X / Y	Lungime segment (** (m)
1	567.510,292 399.274,006	2	567.533,906 399.284,738	25.938
2	567.533,906 399.284,738	3	567.527,339 399.300,297	16.888

Punct început	X / Y	Punct sfârșit	X / Y	Lungime segment (** (m)
3	567.527,339 399.300,297	4	567.517,105 399.295,605	11.258
4	567.517,105 399.295,605	5	567.506,432 399.289,899	12.103
5	567.506,432 399.289,899	6	567.499,181 399.286,237	8.123
6	567.499,181 399.286,237	7	567.506,318 399.274,1	14.08
7	567.506,318 399.274,1	8	567.520,918 399.245,395	32.205
8	567.520,918 399.245,395	9	567.521,685 399.243,034	2.482
9	567.521,685 399.243,034	10	567.525,215 399.244,667	3.889
10	567.525,215 399.244,667	1	567.510,292 399.274,006	32.916

** Lungimile segmentelor sunt determinate în planul de proiecție Stereo 70 și sunt rotunjite la 1 milimetru.

*** Distanța dintre puncte este formată din segmente cumulate ce sunt mai mici decât valoarea 1 milimetru.

**DATE DESPRE IMOBILUL NR. 5573**

Oficiul de Cadastru și Publicitate Imobiliară PRAHOVA
Biroul de Cadastru și Publicitate Imobiliară Câmpina

A. Partea I. Descrierea imobilului

TEREN Intravilan

Nr. CF vechi:1622
Nr. cadastral vechi:10575

Adresa: Loc. Scorteni, Str Transformatorului, Nr. 44, Jud. Prahova

Nr. Crt	Nr cadastral Nr. topografic	Suprafața* (mp)	Observații / Referințe
A1	20694	Din acte: 722 Masurata: 712	Sector cadastral:33 Teren imprejmuit;

Construcții

Crt	Nr cadastral Nr. topografic	Adresa	Observații / Referințe
A1.1	20694-C1	Loc. Scorteni, Str Transformatorului, Nr. 44, Jud. Prahova	Nr. niveluri:1; S. construita la sol:78 mp; LOCUINTA (P); SU PARTER=57.97MP.; SU PARTER+TERASA=61.70MP.
A1.2	20694-C2	Loc. Scorteni, Str Transformatorului, Nr. 44, Jud. Prahova	Nr. niveluri:1; S. construita la sol:22 mp; ANEXA (P); SU =19.17MP.

B. Partea II. Proprietari și acte

Inscrieri privitoare la dreptul de proprietate și alte drepturi reale		Referințe
17561 / 18/10/2013		
Act Notarial nr. 3553, din 17/10/2013 emis de NP POP MIHAELA CRISTINA;		
B2	Intabulare, drept de PROPRIETATEcumparare ca bun comun, dobandit prin Conventie, cota actuala 1/1 1) BADESCU ION-HORATIU-MIHAI 2) BADESCU MARIA-MARCELA	A1, A1.1, A1.2

C. Partea III. SARCINI .

Inscrieri privind dezmembramintele dreptului de proprietate, drepturi reale de garanție și sarcini	Referințe
NU SUNT	

Anexa Nr. 1 La Partea I

Teren

Nr cadastral	Suprafața (mp)*	Observații / Referințe
20694	Din acte: 722 Masurata: 712	

* Suprafața este determinată în planul de proiecție Stereo 70.



Date referitoare la teren

Crt	Categorie folosință	Intravilan	Suprafața (mp)	Tarla	Parcelă	Nr. topo	Observații / Referințe
1	curți constructii	DA	712	25	935	-	

Date referitoare la construcții

Crt	Număr	Destinație construcție	Supraf. (mp)	Situație juridică	Observații / Referințe
A1.1	20694-C1	construcții de locuințe	78	Cu acte	Nr. niveluri:1; S. construita la sol:78 mp; LOCUINTA (P); SU PARTER=57.97MP.; SU PARTER+TERASA=61.70MP.
A1.2	20694-C2	construcții anexa	22	Cu acte	Nr. niveluri:1; S. construita la sol:22 mp; ANEXA (P); SU =19.17MP.

Lungime Segmente

1) Valorile lungimilor segmentelor sunt obținute din proiecție în plan.

Punct început	X / Y	Punct sfârșit	X / Y	Lungime segment (** (m)
1	567.501,714 399.551,67	2	567.516,184 399.512,936	41.349
2	567.516,184 399.512,936	3	567.527,04 399.511,995	10.897

Punct început	X / Y	Punct sfârșit	X / Y	Lungime segment (** (m)
3	567.527,04 399.511,995	4	567.530,85 399.512,567	3.852
4	567.530,85 399.512,567	5	567.529,832 399.518,977	6.49
5	567.529,832 399.518,977	6	567.528,875 399.524,05	5.163
6	567.528,875 399.524,05	7	567.527,556 399.531,735	7.797
7	567.527,556 399.531,735	8	567.525,836 399.539,548	8.0
8	567.525,836 399.539,548	9	567.524,868 399.544,518	5.064
9	567.524,868 399.544,518	10	567.524,38 399.549,888	5.392
10	567.524,38 399.549,888	11	567.520,353 399.550,564	4.083
11	567.520,353 399.550,564	12	567.513,103 399.551,854	7.364
12	567.513,103 399.551,854	1	567.501,714 399.551,67	11.39

** Lungimile segmentelor sunt determinate în planul de proiecție Stereo 70 și sunt rotunjite la 1 milimetru.

*** Distanța dintre puncte este formată din segmente cumulate ce sunt mai mici decât valoarea 1 milimetru.

**DATE DESPRE IMOBILUL NR. 5574**

Oficiul de Cadastru și Publicitate Imobiliară PRAHOVA
Biroul de Cadastru și Publicitate Imobiliară Câmpina

A. Partea I. Descrierea imobilului

TEREN Intravilan

Nr. CF vechi:1133

Nr. cadastral vechi:10254

Adresa: Loc. Scorteni, Al Buturugii, Nr. FN, Jud. Prahova

Nr. Crt	Nr cadastral Nr. topografic	Suprafața* (mp)	Observații / Referințe
A1	20344	1.235	Sector cadastral:33 Teren imprejmuit;

B. Partea II. Proprietari și acte

Inscrieri privitoare la dreptul de proprietate și alte drepturi reale	Referințe
19840 / 22/09/2008	
Act Notarial nr. 4611, din 19/09/2008 emis de NP MIHAELA IVAN;	
B5	A1
Intabulare, drept de PROPRIETATE cumparare ca bun comun, dobandit prin Conventie, cota actuala 1/1	
1) FURTUNĂ DORIN	
2) FURTUNA GABRIELA	

C. Partea III. SARCINI .

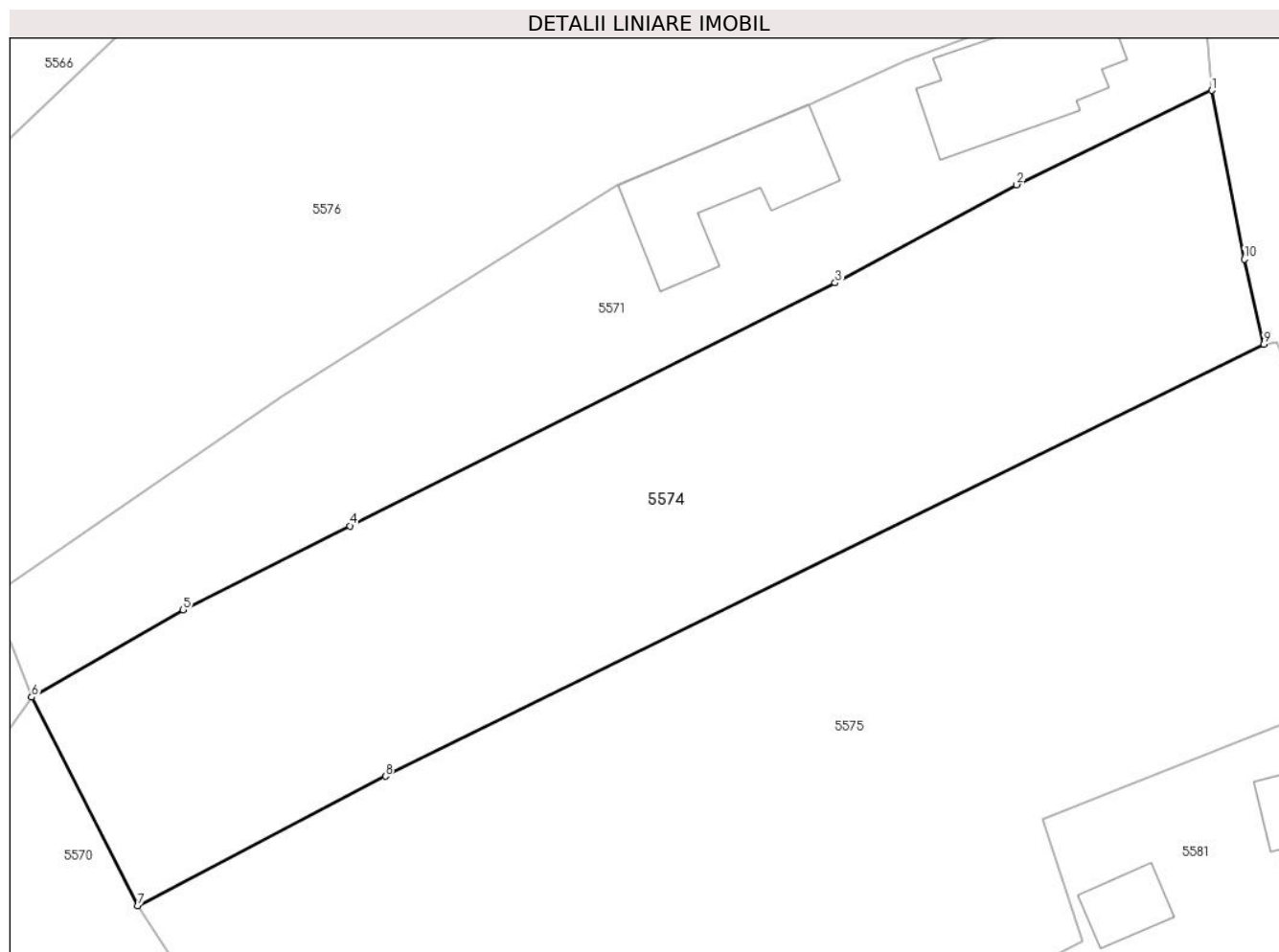
Inscrieri privind dezmembramintele dreptului de proprietate, drepturi reale de garanție și sarcini	Referințe
NU SUNT	

Anexa Nr. 1 La Partea I

Teren

Nr cadastral	Suprafața (mp)*	Observații / Referințe
20344	1.235	

* Suprafața este determinată în planul de proiecție Stereo 70.



Date referitoare la teren

Crt	Categorie folosință	Intravilan	Suprafața (mp)	Tarla	Parcelă	Nr. topo	Observații / Referințe
1	arabil	DA	1.235	25	P1022	-	

Lungime Segmente

1) Valorile lungimilor segmentelor sunt obținute din proiecție în plan.

Punct început	X / Y	Punct sfârșit	X / Y	Lungime segment (** (m)
1	567.553,476 399.450,767	2	567.541,254 399.444,862	13.574
2	567.541,254 399.444,862	3	567.529,874 399.438,712	12.935
3	567.529,874 399.438,712	4	567.499,464 399.423,502	34.002
4	567.499,464 399.423,502	5	567.489,017 399.418,242	11.696
5	567.489,017 399.418,242	6	567.479,519 399.412,777	10.958

Punct început	X / Y	Punct sfârșit	X / Y	Lungime segment (** (m)
6	567.479,519 399.412,777	7	567.486,164 399.399,726	14.645
7	567.486,164 399.399,726	8	567.501,694 399.407,822	17.513
8	567.501,694 399.407,822	9	567.556,734 399.434,862	61.323
9	567.556,734 399.434,862	10	567.555,517 399.440,193	5.468
10	567.555,517 399.440,193	1	567.553,476 399.450,767	10.769

** Lungimile segmentelor sunt determinate în planul de proiecție Stereo 70 și sunt rotunjite la 1 milimetru.

*** Distanța dintre puncte este formată din segmente cumulate ce sunt mai mici decât valoarea 1 milimetru.

**DATE DESPRE IMOBILUL NR. 5575**

Oficiul de Cadastru și Publicitate Imobiliară PRAHOVA
Biroul de Cadastru și Publicitate Imobiliară Câmpina

A. Partea I. Descrierea imobilului

TEREN Intravilan

Adresa: Loc. Scorteni, Jud. Prahova

Nr. Crt	Nr cadastral Nr. topografic	Suprafața* (mp)	Observații / Referințe
A1		Din acte: 1.400 Masurata: 2.000	Sector cadastral:33 Teren neimprejmuit;

B. Partea II. Proprietari și acte

Inscrieri privitoare la dreptul de proprietate și alte drepturi reale		Referințe
/		
Act Administrativ nr. 202788, din 21/05/2008 emis de C.J.P.S.D.P.A.T. (titlu de proprietate);		
B1	Intabulare, drept de PROPRIETATE, dobandit prin Constituire, cota actuala 1/1 1) GRIGORESCU ALEXANDRINA	A1

C. Partea III. SARCINI .

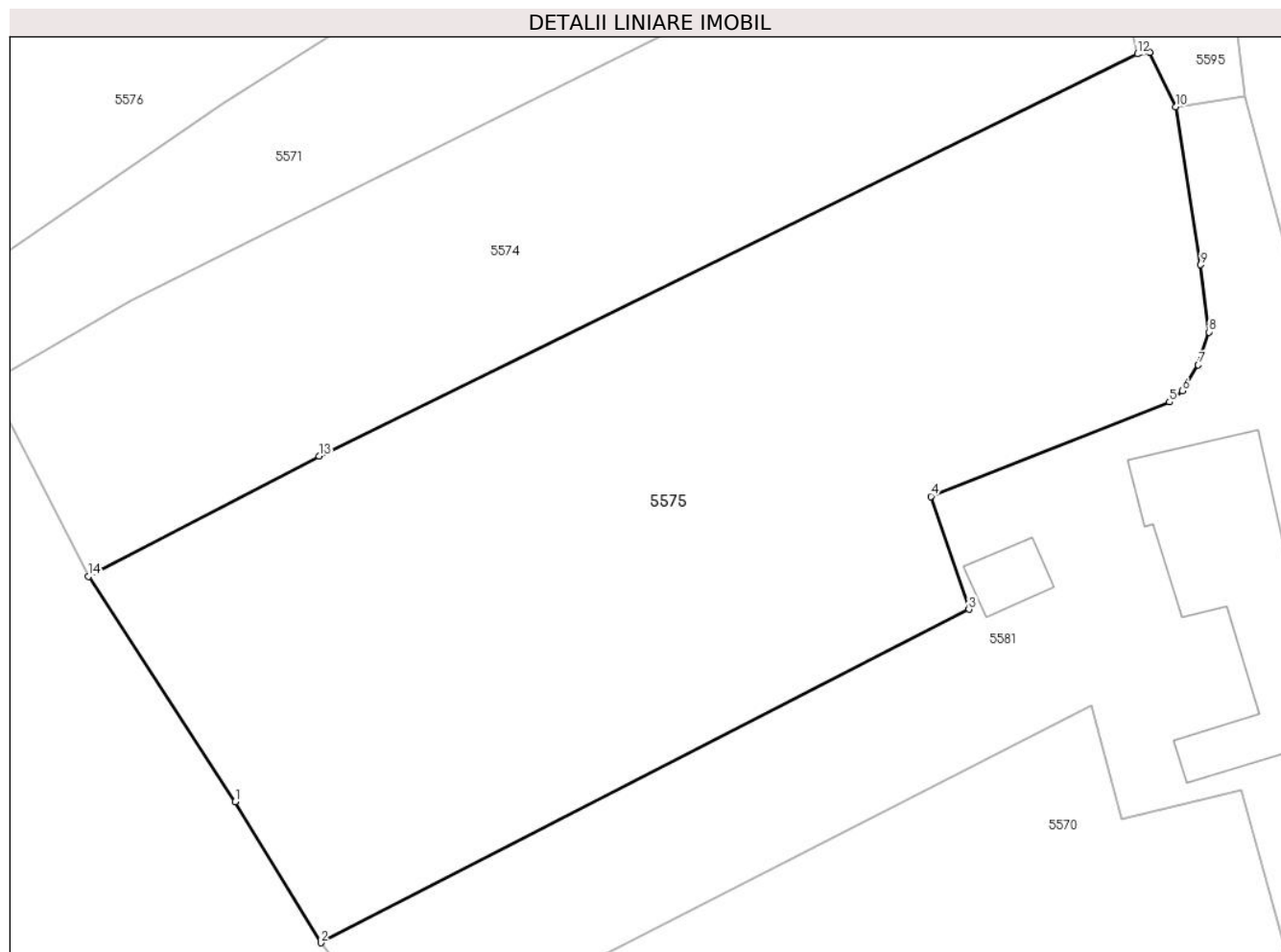
Inscrieri privind dezmembramintele dreptului de proprietate, drepturi reale de garanție și sarcini	Referințe
NU SUNT	

Anexa Nr. 1 La Partea I

Teren

Nr cadastral	Suprafața (mp)*	Observații / Referințe
	Din acte: 1.400 Masurata: 2.000	

* Suprafața este determinată în planul de proiecție Stereo 70.



Date referitoare la teren

Crt	Categorie folosință	Intra vilan	Suprafața (mp)	Tarla	Parcelă	Nr. topo	Observații / Referințe
1	arabil	DA	2.000	25	1023	-	

Lungime Segmente

1) Valorile lungimilor segmentelor sunt obținute din proiecție în plan.

Punct început	X / Y	Punct sfârșit	X / Y	Lungime segment (** (m)
1	567.496,055 399.384,578	2	567.501,805 399.375,088	11.096
2	567.501,805 399.375,088	3	567.545,395 399.397,522	49.024
3	567.545,395 399.397,522	4	567.542,847 399.405,105	8.0
4	567.542,847 399.405,105	5	567.558,884 399.411,459	17.25
5	567.558,884 399.411,459	6	567.559,747 399.412,207	1.142

Punct început	X / Y	Punct sfârșit	X / Y	Lungime segment (** (m)
6	567.559,747 399.412,207	7	567.560,832 399.413,949	2.052
7	567.560,832 399.413,949	8	567.561,56 399.416,158	2.326
8	567.561,56 399.416,158	9	567.560,996 399.420,689	4.566
9	567.560,996 399.420,689	10	567.559,319 399.431,298	10.741
10	567.559,319 399.431,298	11	567.557,543 399.434,97	4.079
11	567.557,543 399.434,97	12	567.556,734 399.434,862	0.816
12	567.556,734 399.434,862	13	567.501,694 399.407,822	61.323
13	567.501,694 399.407,822	14	567.486,164 399.399,726	17.513
14	567.486,164 399.399,726	1	567.496,055 399.384,578	18.092

** Lungimile segmentelor sunt determinate în planul de proiecție Stereo 70 și sunt rotunjite la 1 milimetru.

*** Distanța dintre puncte este formată din segmente cumulate ce sunt mai mici decât valoarea 1 milimetru.

**DATE DESPRE IMOBILUL NR. 5576**

Oficiul de Cadastru și Publicitate Imobiliară PRAHOVA
Biroul de Cadastru și Publicitate Imobiliară Câmpina

A. Partea I. Descrierea imobilului

TEREN Intravilan

Adresa: Loc. Scorteni, Jud. Prahova

Nr. Crt	Nr cadastral Nr. topografic	Suprafața* (mp)	Observații / Referințe
A1		3.435	Sector cadastral:33 Teren imprejmuit;

B. Partea II. Proprietari și acte

Inscrieri privitoare la dreptul de proprietate și alte drepturi reale		Referințe
/		
Act Administrativ nr. 7, din 13/03/1996 emis de Parlamentul Românei (lege);		
B1	Inscrierea provizorie, drept de PROPRIETATE, dobandit prin Lege, cota actuala 1/1 1) NEIDENTIFICAT NEIDENTIFICAT	A1
B2	Se noteaza faptul ca imobilul are proprietar neidentificat.	A1

C. Partea III. SARCINI .

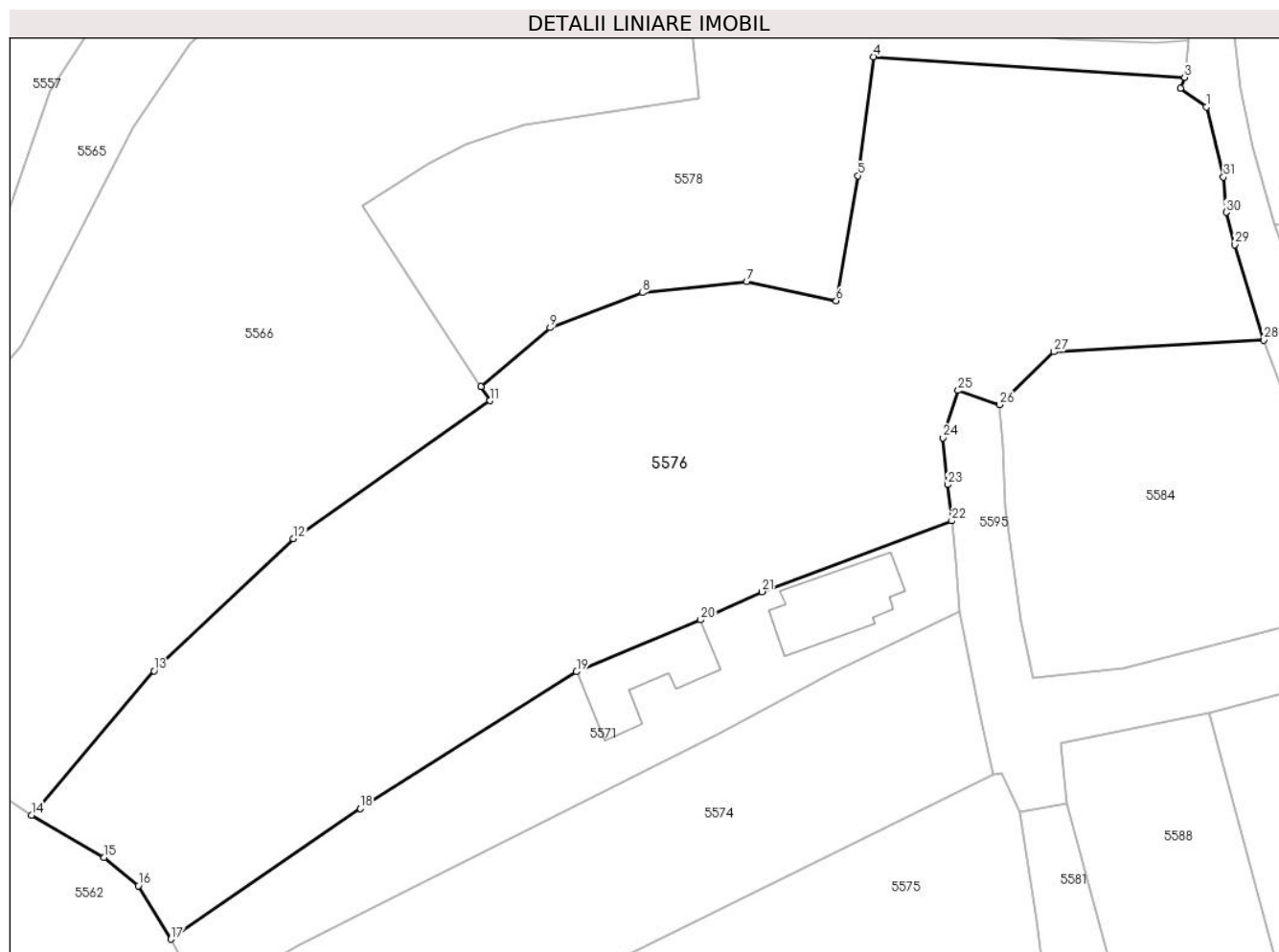
Inscrieri privind dezmembramintele dreptului de proprietate, drepturi reale de garanție și sarcini	Referințe
NU SUNT	

Anexa Nr. 1 La Partea I

Teren

Nr cadastral	Suprafața (mp)*	Observații / Referințe
	3.435	

* Suprafața este determinată în planul de proiecție Stereo 70.



Date referitoare la teren

Crt	Categorie folosință	Intravilan	Suprafața (mp)	Tarla	Parcelă	Nr. topo	Observații / Referințe
1	arabil	DA	3.435	25	971, 1019, 1020	-	

Lungime Segmente

1) Valorile lungimilor segmentelor sunt obținute din proiecție în plan.

Punct început	X / Y	Punct sfârșit	X / Y	Lungime segment (** (m)
1	567.577,45 399.499,728	2	567.574,952 399.501,582	3.111
3	567.575,338 399.502,634	4	567.545,118 399.504,631	30.286
5	567.543,564 399.493,074	6	567.541,465 399.480,91	12.344
7	567.532,77 399.482,775	8	567.522,606 399.481,697	10.221
9	567.513,644 399.478,299	10	567.506,908 399.472,566	8.845

Punct început	X / Y	Punct sfârșit	X / Y	Lungime segment (** (m)
2	567.574,952 399.501,582	3	567.575,338 399.502,634	1.121
4	567.545,118 399.504,631	5	567.543,564 399.493,074	11.66
6	567.541,465 399.480,91	7	567.532,77 399.482,775	8.892
8	567.522,606 399.481,697	9	567.513,644 399.478,299	9.584
10	567.506,908 399.472,566	11	567.507,796 399.471,205	1.625

Punct început	X / Y	Punct sfârșit	X / Y	Lungime segment (** (m))
11	567.507,796 399.471,205	12	567.488,67 399.457,803	23.354
13	567.475,138 399.444,961	14	567.463,218 399.430,915	18.422
15	567.470,264 399.426,807	16	567.473,607 399.424,064	4.324
17	567.476,764 399.418,865	18	567.495,191 399.431,561	22.378
19	567.516,195 399.444,86	20	567.528,28 399.449,908	13.096
21	567.534,242 399.452,643	22	567.552,701 399.459,536	19.704
23	567.552,289 399.463,054	24	567.551,852 399.467,602	4.569
25	567.553,317 399.472,191	26	567.557,353 399.470,811	4.265
27	567.562,648 399.475,962	28	567.583,036 399.477,112	20.42
29	567.580,216 399.486,363	30	567.579,373 399.489,515	3.263
31	567.579,117 399.492,933	1	567.577,45 399.499,728	6.996

Punct început	X / Y	Punct sfârșit	X / Y	Lungime segment (** (m))
12	567.488,67 399.457,803	13	567.475,138 399.444,961	18.656
14	567.463,218 399.430,915	15	567.470,264 399.426,807	8.156
16	567.473,607 399.424,064	17	567.476,764 399.418,865	6.082
18	567.495,191 399.431,561	19	567.516,195 399.444,86	24.86
20	567.528,28 399.449,908	21	567.534,242 399.452,643	6.56
22	567.552,701 399.459,536	23	567.552,289 399.463,054	3.542
24	567.551,852 399.467,602	25	567.553,317 399.472,191	4.817
26	567.557,353 399.470,811	27	567.562,648 399.475,962	7.387
28	567.583,036 399.477,112	29	567.580,216 399.486,363	9.671
30	567.579,373 399.489,515	31	567.579,117 399.492,933	3.428

** Lungimile segmentelor sunt determinate în planul de proiecție Stereo 70 și sunt rotunjite la 1 milimetru.

*** Distanța dintre puncte este formată din segmente cumulate ce sunt mai mici decât valoarea 1 milimetru.

**DATE DESPRE IMOBILUL NR. 5577**

Oficiul de Cadastru și Publicitate Imobiliară PRAHOVA
Biroul de Cadastru și Publicitate Imobiliară Câmpina

A. Partea I. Descrierea imobilului

TEREN Intravilan

Adresa: Loc. Scorteni, Jud. Prahova

Nr. Crt	Nr cadastral Nr. topografic	Suprafața* (mp)	Observații / Referințe
A1		3.836	Sector cadastral:33 Teren imprejmuit;

B. Partea II. Proprietari și acte

Inscrieri privitoare la dreptul de proprietate și alte drepturi reale		Referințe
/		
Act Administrativ nr. 7, din 13/03/1996 emis de Parlamentul Românei (lege);		
B1	Inscrierea provizorie, drept de PROPRIETATE, dobandit prin Lege, cota actuala 1/1 1) NEIDENTIFICAT NEIDENTIFICAT	A1
B2	Se noteaza faptul ca imobilul are proprietar neidentificat.	A1

C. Partea III. SARCINI .

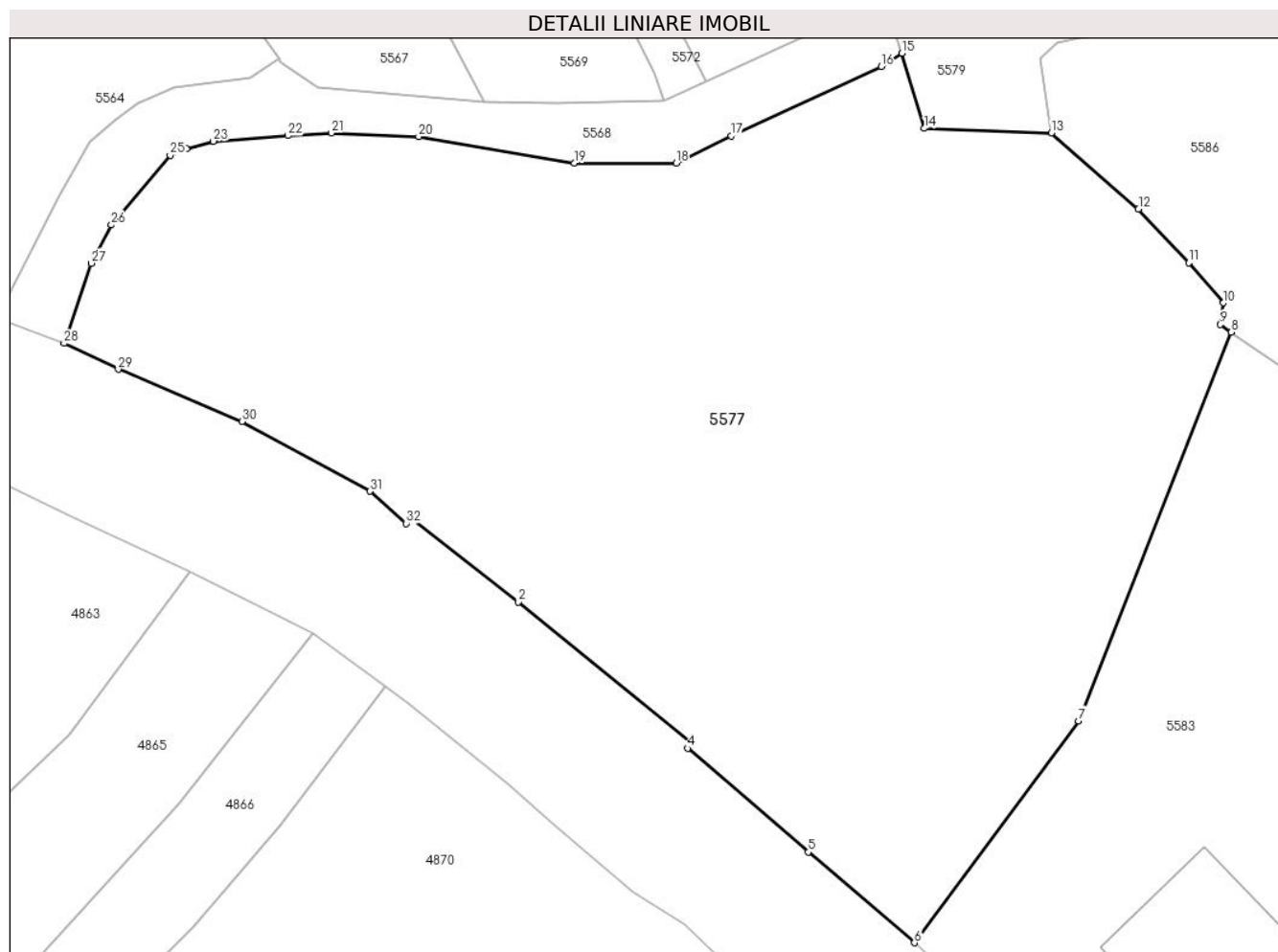
Inscrieri privind dezmembramintele dreptului de proprietate, drepturi reale de garanție și sarcini	Referințe
NU SUNT	

Anexa Nr. 1 La Partea I

Teren

Nr cadastral	Suprafața (mp)*	Observații / Referințe
	3.836	

* Suprafața este determinată în planul de proiecție Stereo 70.



Date referitoare la teren

Crt	Categorie folosință	Intra vilan	Suprafața (mp)	Tarla	Parcelă	Nr. topo	Observații / Referințe
1	faneata	DA	3.836	25	1056, 1057	-	

Lungime Segmente

1) Valorile lungimilor segmentelor sunt obținute din proiecție în plan.

Punct început	X / Y	Punct sfârșit	X / Y	Lungime segment (** (m)	Punct început	X / Y	Punct sfârșit	X / Y	Lungime segment (** (m)
1	567.500,705 399.208,082	2	567.509,508 399.201,178	11.187	2	567.509,508 399.201,178	3	567.524,055 399.189,334	18.759
3	567.524,055 399.189,334	4	567.523,684 399.188,942	0.54	4	567.523,684 399.188,942	5	567.533,764 399.180,271	13.297
5	567.533,764 399.180,271	6	567.542,639 399.172,696	11.668	6	567.542,639 399.172,696	7	567.556,367 399.191,235	23.069
7	567.556,367 399.191,235	8	567.569,143 399.223,726	34.913	8	567.569,143 399.223,726	9	567.568,235 399.224,36	1.108
9	567.568,235 399.224,36	10	567.568,479 399.226,167	1.823	10	567.568,479 399.226,167	11	567.565,589 399.229,503	4.414

Punct început	X / Y	Punct sfârșit	X / Y	Lungime segment (** (m))
11	567.565,589 399.229,503	12	567.561,374 399.234,003	6.166
13	567.554,101 399.240,373	14	567.543,479 399.240,745	10.629
15	567.541,584 399.247,024	16	567.539,851 399.245,922	2.054
17	567.527,313 399.240,128	18	567.522,719 399.237,842	5.131
19	567.514,219 399.237,858	20	567.501,187 399.240,063	13.217
21	567.493,881 399.240,357	22	567.490,233 399.240,135	3.655
23	567.484,017 399.239,672	24	567.481,759 399.239,047	2.343
25	567.480,397 399.238,505	26	567.475,486 399.232,673	7.624
27	567.473,789 399.229,476	28	567.471,521 399.222,781	7.069
29	567.476,072 399.220,61	30	567.486,407 399.216,259	11.214
31	567.497,115 399.210,421	32	567.500,123 399.207,736	4.032

Punct început	X / Y	Punct sfârșit	X / Y	Lungime segment (** (m))
12	567.561,374 399.234,003	13	567.554,101 399.240,373	9.668
14	567.543,479 399.240,745	15	567.541,584 399.247,024	6.559
16	567.539,851 399.245,922	17	567.527,313 399.240,128	13.812
18	567.522,719 399.237,842	19	567.514,219 399.237,858	8.5
20	567.501,187 399.240,063	21	567.493,881 399.240,357	7.312
22	567.490,233 399.240,135	23	567.484,017 399.239,672	6.233
24	567.481,759 399.239,047	25	567.480,397 399.238,505	1.466
26	567.475,486 399.232,673	27	567.473,789 399.229,476	3.619
28	567.471,521 399.222,781	29	567.476,072 399.220,61	5.042
30	567.486,407 399.216,259	31	567.497,115 399.210,421	12.196
32	567.500,123 399.207,736	1	567.500,705 399.208,082	0.677

** Lungimile segmentelor sunt determinate în planul de proiecție Stereo 70 și sunt rotunjite la 1 milimetru.

*** Distanța dintre puncte este formată din segmente cumulate ce sunt mai mici decât valoarea 1 milimetru.

**DATE DESPRE IMOBILUL NR. 5578**

Oficiul de Cadastru și Publicitate Imobiliară PRAHOVA
Biroul de Cadastru și Publicitate Imobiliară Câmpina

A. Partea I. Descrierea imobilului

TEREN Intravilan

Adresa: Loc. Scorteni, Jud. Prahova, T 25 ; A 970

Nr. Crt	Nr cadastral Nr. topografic	Suprafața* (mp)	Observații / Referințe
A1	21865	1.148	Sector cadastral:33 Teren imprejmuit; T 25 ; A 970

B. Partea II. Proprietari și acte

Inscrieri privitoare la dreptul de proprietate și alte drepturi reale		Referințe
14005 / 24/05/2018		
Act Notarial nr. 920, din 24/05/2018 emis de Aron Florentina;		
B3	Intabulare, drept de PROPRIETATE, dobandit prin Conventie, cota actuala 1/1 1) VASILIU VIORICA, reinscrisa pentru intreaga cota	A1

C. Partea III. SARCINI .

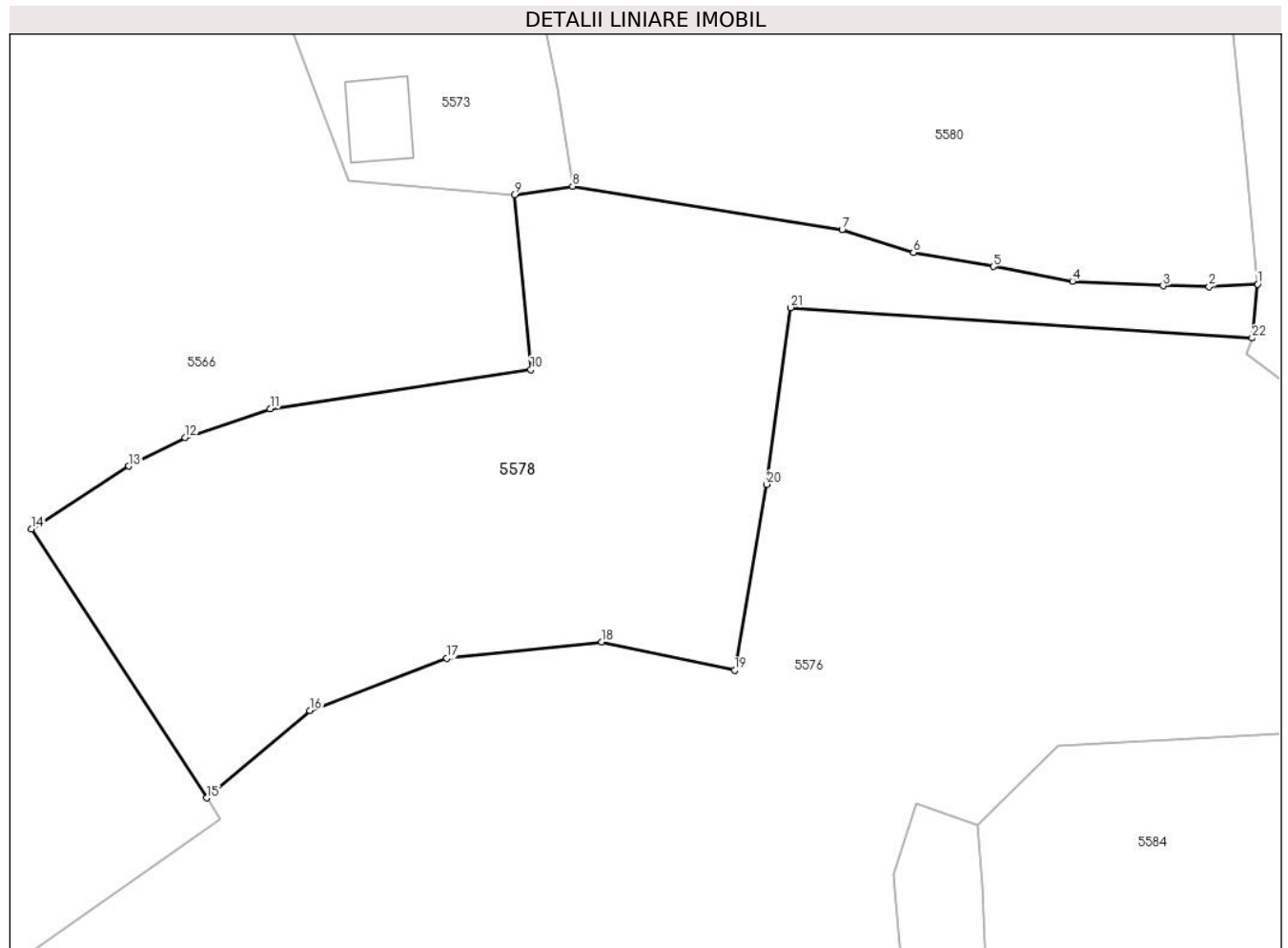
Inscrieri privind dezmembramintele dreptului de proprietate, drepturi reale de garanție și sarcini	Referințe
NU SUNT	

Anexa Nr. 1 La Partea I

Teren

Nr cadastral	Suprafața (mp)*	Observații / Referințe
21865	1.148	T 25 ; A 970

* Suprafața este determinată în planul de proiecție Stereo 70.



Date referitoare la teren

Crt	Categorie folosință	Intra vilan	Suprafața (mp)	Tarla	Parcelă	Nr. topo	Observații / Referințe
1	arabil	DA	1.148	25	A 970	-	

Lungime Segmente

1) Valorile lungimilor segmentelor sunt obținute din proiecție în plan.

Punct început	X / Y	Punct sfârșit	X / Y	Lungime segment (** (m)
1	567.575,689 399.506,163	2	567.572,518 399.505,992	3.176
3	567.569,504 399.506,05	4	567.563,57 399.506,349	5.941
5	567.558,395 399.507,303	6	567.553,16 399.508,226	5.315
7	567.548,498 399.509,734	8	567.530,85 399.512,567	17.874
9	567.527,04 399.511,995	10	567.528,119 399.500,579	11.467

Punct început	X / Y	Punct sfârșit	X / Y	Lungime segment (** (m)
2	567.572,518 399.505,992	3	567.569,504 399.506,05	3.014
4	567.563,57 399.506,349	5	567.558,395 399.507,303	5.263
6	567.553,16 399.508,226	7	567.548,498 399.509,734	4.901
8	567.530,85 399.512,567	9	567.527,04 399.511,995	3.852
10	567.528,119 399.500,579	11	567.511,059 399.498,012	17.252

Punct început	X / Y	Punct sfârșit	X / Y	Lungime segment (** (m))
11	567.511,059 399.498,012	12	567.505,5 399.496,116	5.874
13	567.501,814 399.494,262	14	567.495,432 399.490,153	7.591
15	567.506,908 399.472,566	16	567.513,644 399.478,299	8.845
17	567.522,606 399.481,697	18	567.532,77 399.482,775	10.221
19	567.541,465 399.480,91	20	567.543,564 399.493,074	12.344
21	567.545,118 399.504,631	22	567.575,338 399.502,634	30.286

Punct început	X / Y	Punct sfârșit	X / Y	Lungime segment (** (m))
12	567.505,5 399.496,116	13	567.501,814 399.494,262	4.126
14	567.495,432 399.490,153	15	567.506,908 399.472,566	21.0
16	567.513,644 399.478,299	17	567.522,606 399.481,697	9.584
18	567.532,77 399.482,775	19	567.541,465 399.480,91	8.892
20	567.543,564 399.493,074	21	567.545,118 399.504,631	11.66
22	567.575,338 399.502,634	1	567.575,689 399.506,163	3.546

** Lungimile segmentelor sunt determinate în planul de proiecție Stereo 70 și sunt rotunjite la 1 milimetru.

*** Distanța dintre puncte este formată din segmente cumulate ce sunt mai mici decât valoarea 1 milimetru.

**DATE DESPRE IMOBILUL NR. 5579**

Oficiul de Cadastru și Publicitate Imobiliară PRAHOVA
Biroul de Cadastru și Publicitate Imobiliară Câmpina

A. Partea I. Descrierea imobilului

TEREN Intravilan

Adresa: Loc. Scorteni, Al Nufărului, Jud. Prahova

Nr. Crt	Nr cadastral Nr. topografic	Suprafața* (mp)	Observații / Referințe
A1	25191	Din acte: 2.500 Masurata: 2.134	Sector cadastral:33 Teren imprejmuit;

B. Partea II. Proprietari și acte

Inscrieri privitoare la dreptul de proprietate și alte drepturi reale	Referințe
46145 / 27/09/2023	
Act Notarial nr. 1037, din 05/07/2023 emis de NOTAR PUBLIC - NICA ROXANA - ELENA (act administrativ nr 12003 din 24.08.2023, emis de PRIMARIA SCORTENI);	
B1 Intabulare, drept de PROPRIETATEpartaj, dobandit prin Conventie, cota actuala 1/1 1) ȚONCU RICU	A1

C. Partea III. SARCINI .

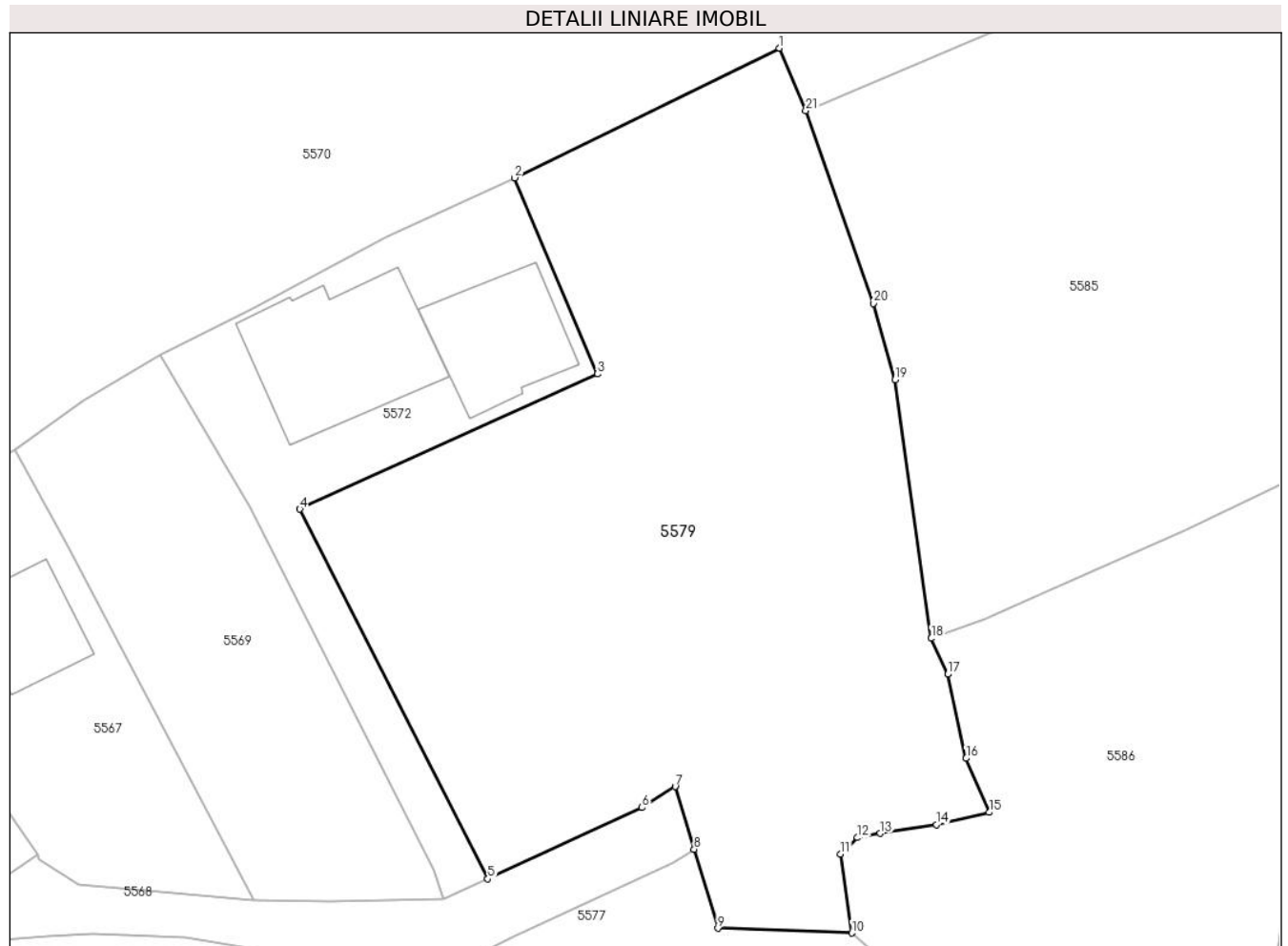
Inscrieri privind dezmembramintele dreptului de proprietate, drepturi reale de garanție și sarcini	Referințe
NU SUNT	

Anexa Nr. 1 La Partea I

Teren

Nr cadastral	Suprafața (mp)*	Observații / Referințe
25191	Din acte: 2.500 Masurata: 2.134	

* Suprafața este determinată în planul de proiecție Stereo 70.



Date referitoare la teren

Crt	Categorie folosință	Intra vilan	Suprafața (mp)	Tarla	Parcelă	Nr. topo	Observații / Referințe
1	arabil	DA	2.134	25	1052	-	

Lungime Segmente

1) Valorile lungimilor segmentelor sunt obținute din proiecție în plan.

Punct început	X / Y	Punct sfârșit	X / Y	Lungime segment (** (m)
1	567.548,361 399.310,586	2	567.527,339 399.300,297	23.405
3	567.533,906 399.284,738	4	567.510,292 399.274,006	25.938
5	567.525,215 399.244,667	6	567.537,45 399.250,321	13.478
7	567.540,083 399.251,995	8	567.541,584 399.247,024	5.192
9	567.543,479 399.240,745	10	567.554,101 399.240,373	10.629

Punct început	X / Y	Punct sfârșit	X / Y	Lungime segment (** (m)
2	567.527,339 399.300,297	3	567.533,906 399.284,738	16.888
4	567.510,292 399.274,006	5	567.525,215 399.244,667	32.916
6	567.537,45 399.250,321	7	567.540,083 399.251,995	3.12
8	567.541,584 399.247,024	9	567.543,479 399.240,745	6.559
10	567.554,101 399.240,373	11	567.553,206 399.246,634	6.325

Punct început	X / Y	Punct sfârșit	X / Y	Lungime segment (** (m)
11	567.553,206 399.246,634	12	567.554,558 399.247,939	1.879
13	567.556,372 399.248,271	14	567.560,822 399.248,97	4.505
15	567.565,01 399.249,948	16	567.563,177 399.254,241	4.668
17	567.561,714 399.260,907	18	567.560,411 399.263,759	3.136
19	567.557,539 399.284,289	20	567.555,812 399.290,332	6.285
21	567.550,454 399.305,617	1	567.548,361 399.310,586	5.392

Punct început	X / Y	Punct sfârșit	X / Y	Lungime segment (** (m)
12	567.554,558 399.247,939	13	567.556,372 399.248,271	1.844
14	567.560,822 399.248,97	15	567.565,01 399.249,948	4.301
16	567.563,177 399.254,241	17	567.561,714 399.260,907	6.825
18	567.560,411 399.263,759	19	567.557,539 399.284,289	20.73
20	567.555,812 399.290,332	21	567.550,454 399.305,617	16.197

** Lungimile segmentelor sunt determinate în planul de proiecție Stereo 70 și sunt rotunjite la 1 milimetru.

*** Distanța dintre puncte este formată din segmente cumulate ce sunt mai mici decât valoarea 1 milimetru.

**DATE DESPRE IMOBILUL NR. 5580**

Oficiul de Cadastru și Publicitate Imobiliară PRAHOVA
Biroul de Cadastru și Publicitate Imobiliară Câmpina

A. Partea I. Descrierea imobilului

TEREN Intravilan

Adresa: Loc. Scorteni, Jud. Prahova

Nr. Crt	Nr cadastral Nr. topografic	Suprafața* (mp)	Observații / Referințe
A1		1.725	Sector cadastral:33 Teren imprejmuit;

B. Partea II. Proprietari și acte

Inscrieri privitoare la dreptul de proprietate și alte drepturi reale		Referințe
/		
Act Administrativ nr. 7, din 13/03/1996 emis de Parlamentul Românei (lege);		
B1	Inscrierea provizorie, drept de PROPRIETATE, dobandit prin Lege, cota actuala 1/1 1) NEIDENTIFICAT NEIDENTIFICAT	A1
B2	Se noteaza faptul ca imobilul are proprietar neidentificat.	A1

C. Partea III. SARCINI .

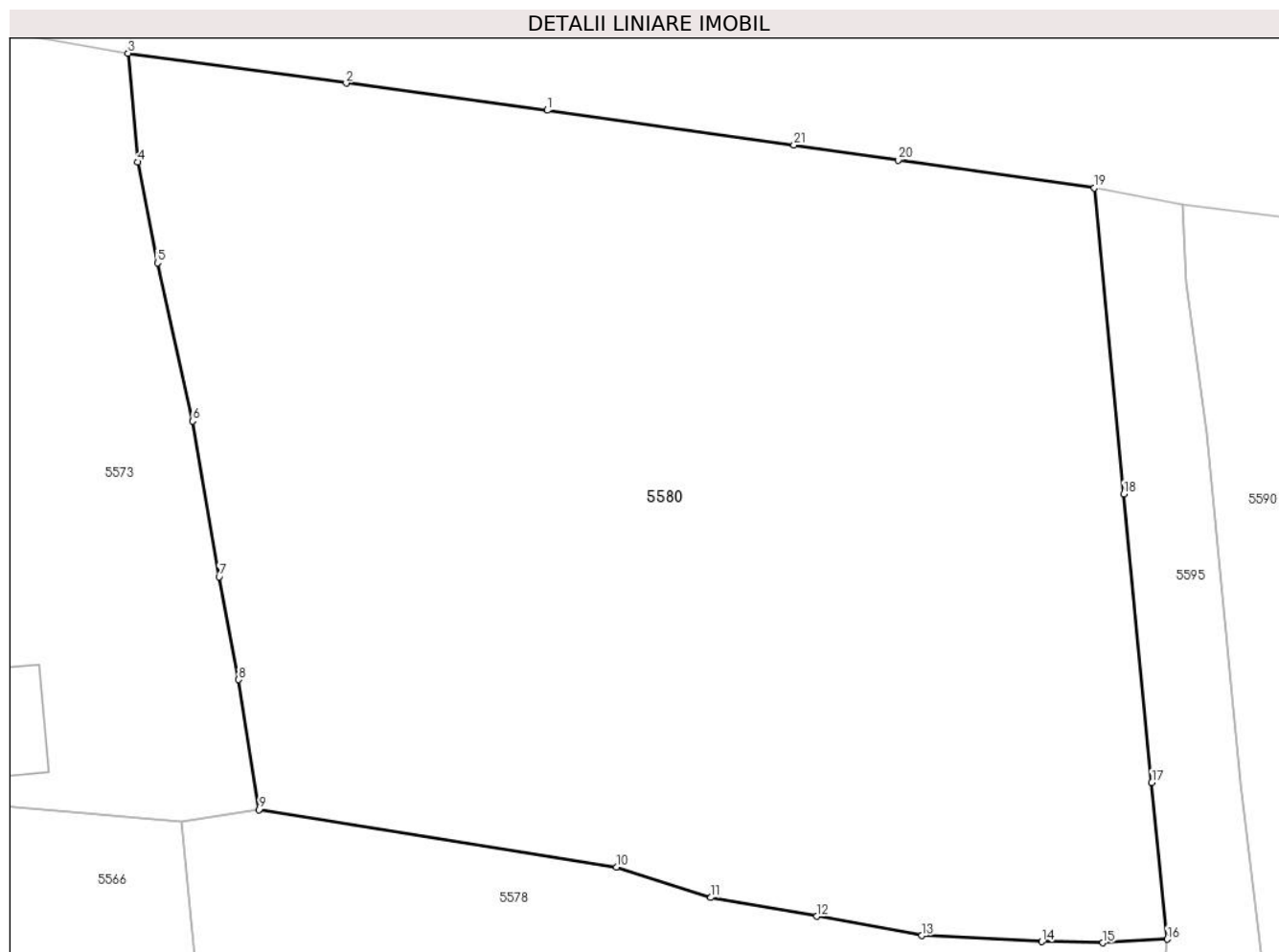
Inscrieri privind dezmembramintele dreptului de proprietate, drepturi reale de garanție și sarcini	Referințe
NU SUNT	

Anexa Nr. 1 La Partea I

Teren

Nr cadastral	Suprafața (mp)*	Observații / Referințe
	1.725	

* Suprafața este determinată în planul de proiecție Stereo 70.



Date referitoare la teren

Crt	Categorie folosință	Intravilan	Suprafața (mp)	Tarla	Parcelă	Nr. topo	Observații / Referințe
1	curți constructii	DA	1.725	25	948, 949	-	

Lungime Segmente

1) Valorile lungimilor segmentelor sunt obținute din proiecție în plan.

Punct început	X / Y	Punct sfârșit	X / Y	Lungime segment (** (m)
1	567.545,082 399.547,076	2	567.535,154 399.548,408	10.017
3	567.524,38 399.549,888	4	567.524,868 399.544,518	5.392
5	567.525,836 399.539,548	6	567.527,556 399.531,735	8.0
7	567.528,875 399.524,05	8	567.529,832 399.518,977	5.163
9	567.530,85 399.512,567	10	567.548,498 399.509,734	17.874

Punct început	X / Y	Punct sfârșit	X / Y	Lungime segment (** (m)
2	567.535,154 399.548,408	3	567.524,38 399.549,888	10.875
4	567.524,868 399.544,518	5	567.525,836 399.539,548	5.064
6	567.527,556 399.531,735	7	567.528,875 399.524,05	7.797
8	567.529,832 399.518,977	9	567.530,85 399.512,567	6.49
10	567.548,498 399.509,734	11	567.553,16 399.508,226	4.901

Punct început	X / Y	Punct sfârșit	X / Y	Lungime segment (** (m)
11	567.553,16 399.508,226	12	567.558,395 399.507,303	5.315
13	567.563,57 399.506,349	14	567.569,504 399.506,05	5.941
15	567.572,518 399.505,992	16	567.575,689 399.506,163	3.176
17	567.574,927 399.513,906	18	567.573,544 399.528,139	14.3
19	567.572,098 399.543,24	20	567.562,4 399.544,622	9.796
21	567.557,259 399.545,359	1	567.545,082 399.547,076	12.297

Punct început	X / Y	Punct sfârșit	X / Y	Lungime segment (** (m)
12	567.558,395 399.507,303	13	567.563,57 399.506,349	5.263
14	567.569,504 399.506,05	15	567.572,518 399.505,992	3.014
16	567.575,689 399.506,163	17	567.574,927 399.513,906	7.78
18	567.573,544 399.528,139	19	567.572,098 399.543,24	15.17
20	567.562,4 399.544,622	21	567.557,259 399.545,359	5.194

** Lungimile segmentelor sunt determinate în planul de proiecție Stereo 70 și sunt rotunjite la 1 milimetru.

*** Distanța dintre puncte este formată din segmente cumulate ce sunt mai mici decât valoarea 1 milimetru.

**DATE DESPRE IMOBILUL NR. 5581**

Oficiul de Cadastru și Publicitate Imobiliară PRAHOVA
Biroul de Cadastru și Publicitate Imobiliară Câmpina

A. Partea I. Descrierea imobilului

TEREN Intravilan

Nr. CF vechi:1374

Nr. cadastral vechi:10406

Adresa: Loc. Scorteni, Al Buturugi, Nr. 1, Jud. Prahova

Nr. Crt	Nr cadastral Nr. topografic	Suprafața* (mp)	Observații / Referințe
A1	20511	1.515	Sector cadastral:33 Teren imprejmuit;

Construcții

Crt	Nr cadastral Nr. topografic	Adresa	Observații / Referințe
A1.1	20511-C1	Loc. Scorteni, Str Buturugi, Nr. 1, Jud. Prahova	Nr. niveluri:1; S. construita la sol:217 mp; LOCUINTA
A1.2	20511-C2	Loc. Scorteni, Str Buturugi, Nr. 1, Jud. Prahova	Nr. niveluri:1; S. construita la sol:19 mp; ANEXA

B. Partea II. Proprietari și acte

Inscrieri privitoare la dreptul de proprietate și alte drepturi reale		Referințe
11779 / 22/07/2009		
Act Notarial nr. 3124, din 24/06/2008 emis de NP VASILE SAVULESCU;		
B1	Intabulare, drept de PROPRIETATEcumparare ca bun comun, dobandit prin Conventie, cota actuala 1/1 1) FURTUNA GHEORGHE 2) FURTUNA CONSTANTA	A1, A1.1, A1.2
Act Notarial nr. 2943, din 21/07/2009 emis de NP IVAN MIHAELA;		
B1	Se infiintează cartea funciara nr. 1374 a unitatii administrativ teritoriale Scorteni , care cuprinde imobilul cu numarul cadastral 10406 descris la PI/A+1, rezultat din dezmembrarea imobilului cu numarul cadastral 10391 / cu numar cadastral hartie 470 din cartea funciara nr. 1065 a aceleiasi unitati administrativ teritoriale.	A1
Act Administrativ nr. 13338, din 25/06/2008 emis de BCPI CAMPINA;		
B3	se indreapta eroarea materiala strecurata in incheierea nr 13338/2008 in sensul ca proprietari ai imobilului de sub A1 sunt FURTUNA GHEORGHE si FURTUNA CONSTANTA si nu Furtuna Vasile si Furtuna Constanta cum din eroare a fost inscris	A1, A1.1, A1.2
Act Administrativ nr. 13338, din 25/06/2008 emis de BCPI Campina;		
B4	se noteaza modificarea numarului Cdastral din 470 in 10391 dupa conversie	A1, A1.1, A1.2

C. Partea III. SARCINI

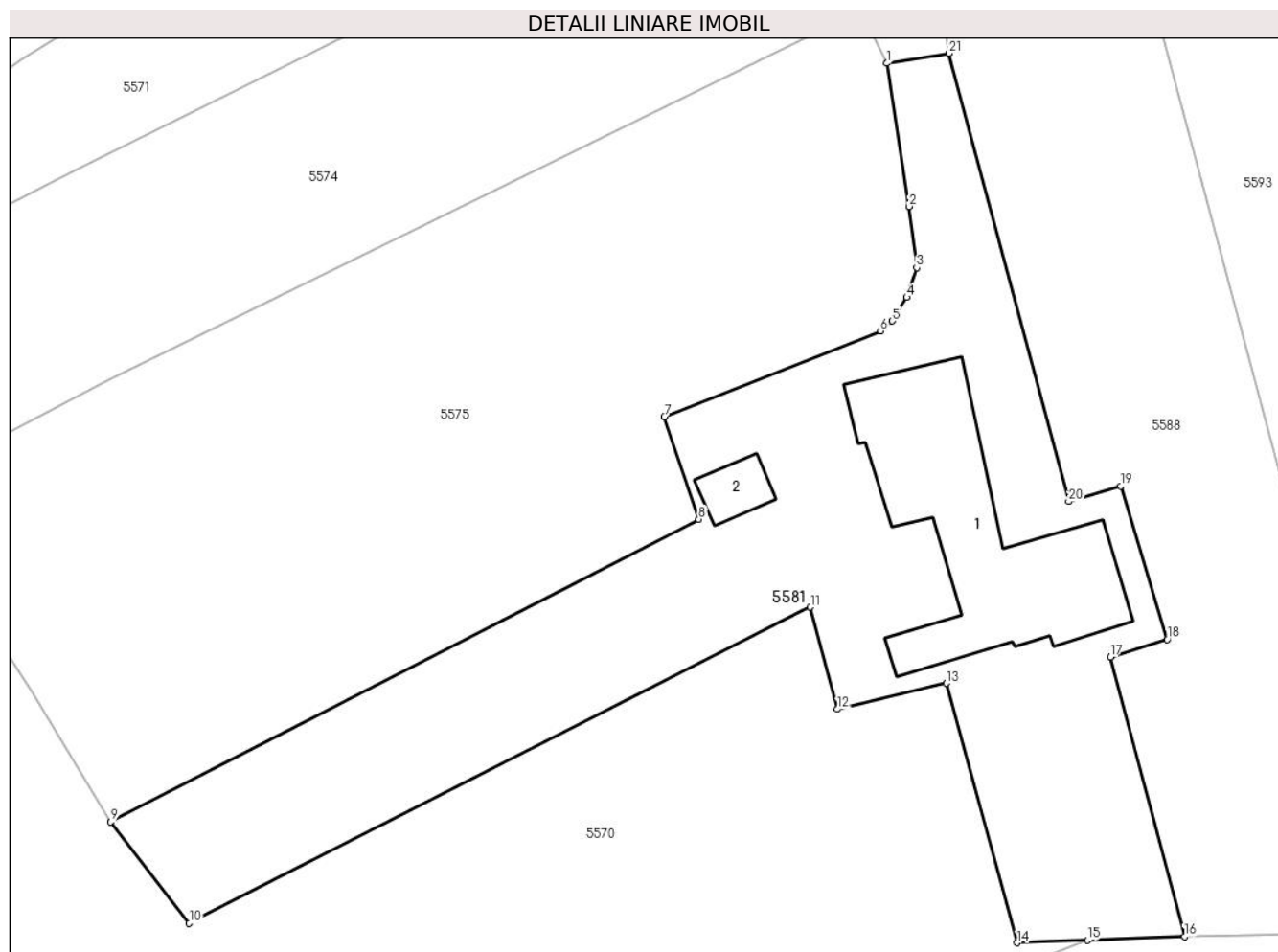
Inscrieri privind dezmembramintele dreptului de proprietate, drepturi reale de garanție și sarcini		Referințe
11779 / 22/07/2009		
Act Notarial nr. 3124, din 24/06/2008 emis de NP VASILE SAVULESCU;		
C1	Intabulare, drept de IPOTECA LEGALA, Valoare:0 se noteaza obligatia de intretinere in favoarea lui , dobandit prin Conventie, cota actuala 1/1, cota initiala 1/1 1) FURTUNA ELISABETA	A1, A1.1, A1.2

Anexa Nr. 1 La Partea I

Teren

Nr cadastral	Suprafața (mp)*	Observații / Referințe
20511	1.515	

* Suprafața este determinată în planul de proiecție Stereo 70.



Date referitoare la teren

Crt	Categorie folosință	Intravilan	Suprafața (mp)	Tarla	Parcelă	Nr. topo	Observații / Referințe
1	curți construcții	DA	827	25	1025	-	
2	faneata	DA	475	25	1025	-	
3	arabil	DA	213	25	1025	-	

Date referitoare la construcții

Crt	Număr	Destinație construcție	Supraf. (mp)	Situație juridică	Observații / Referințe
A1.1	20511-C1	construcții de locuințe	217	Cu acte	Nr. niveluri:1; S. construita la sol:217 mp; LOCUINTA
A1.2	20511-C2	construcții anexa	19	Cu acte	Nr. niveluri:1; S. construita la sol:19 mp; ANEXA

Lungime Segmente

1) Valorile lungimilor segmentelor sunt obținute din proiecție în plan.

Punct început	X / Y	Punct sfârșit	X / Y	Lungime segment (** (m)
1	567.559,319 399.431,298	2	567.560,996 399.420,689	10.741

Punct început	X / Y	Punct sfârșit	X / Y	Lungime segment (** (m)
2	567.560,996 399.420,689	3	567.561,56 399.416,158	4.566

Punct început	X / Y	Punct sfârșit	X / Y	Lungime segment (** (m)
3	567.561,56 399.416,158	4	567.560,832 399.413,949	2.326
5	567.559,747 399.412,207	6	567.558,884 399.411,459	1.142
7	567.542,847 399.405,105	8	567.545,395 399.397,522	8.0
9	567.501,805 399.375,088	10	567.507,617 399.367,599	9.48
11	567.553,67 399.391,01	12	567.555,679 399.383,446	7.826
13	567.563,747 399.385,371	14	567.569,008 399.366,14	19.938
15	567.574,204 399.366,333	16	567.581,409 399.366,601	7.21
17	567.575,911 399.387,32	18	567.580,138 399.388,608	4.419
19	567.576,676 399.399,967	20	567.572,826 399.398,833	4.014
21	567.563,926 399.432,044	1	567.559,319 399.431,298	4.667

Punct început	X / Y	Punct sfârșit	X / Y	Lungime segment (** (m)
4	567.560,832 399.413,949	5	567.559,747 399.412,207	2.052
6	567.558,884 399.411,459	7	567.542,847 399.405,105	17.25
8	567.545,395 399.397,522	9	567.501,805 399.375,088	49.024
10	567.507,617 399.367,599	11	567.553,67 399.391,01	51.662
12	567.555,679 399.383,446	13	567.563,747 399.385,371	8.294
14	567.569,008 399.366,14	15	567.574,204 399.366,333	5.199
16	567.581,409 399.366,601	17	567.575,911 399.387,32	21.436
18	567.580,138 399.388,608	19	567.576,676 399.399,967	11.875
20	567.572,826 399.398,833	21	567.563,926 399.432,044	34.383

** Lungimile segmentelor sunt determinate în planul de proiecție Stereo 70 și sunt rotunjite la 1 milimetru.

*** Distanța dintre puncte este formată din segmente cumulate ce sunt mai mici decât valoarea 1 milimetru.

**DATE DESPRE IMOBILUL NR. 5582**

Oficiul de Cadastru și Publicitate Imobiliară PRAHOVA
Biroul de Cadastru și Publicitate Imobiliară Câmpina

A. Partea I. Descrierea imobilului

TEREN Intravilan

Nr. CF vechi:1137

Nr. cadastral vechi:10258

Adresa: Loc. Scorteni, Str Buturugii , Nr. FN, Jud. Prahova

Nr. Crt	Nr cadastral Nr. topografic	Suprafața* (mp)	Observații / Referințe
A1	20348	Din acte: 1.264 Masurata: 1.267	Sector cadastral:33 Teren imprejmuit;

B. Partea II. Proprietari și acte

Inscrieri privitoare la dreptul de proprietate și alte drepturi reale		Referințe
13594 / 20/06/2017		
Act Notarial nr. 2318, din 19/06/2017 emis de NP RODICA DITU;		
B6	Intabulare, drept de PROPRIETATEpartaj, dobandit prin Conventie, cota actuala 1/1 1) FURTUNA MIHAIL CRISTIAN, reinscris pentru intreaga cota	A1

C. Partea III. SARCINI

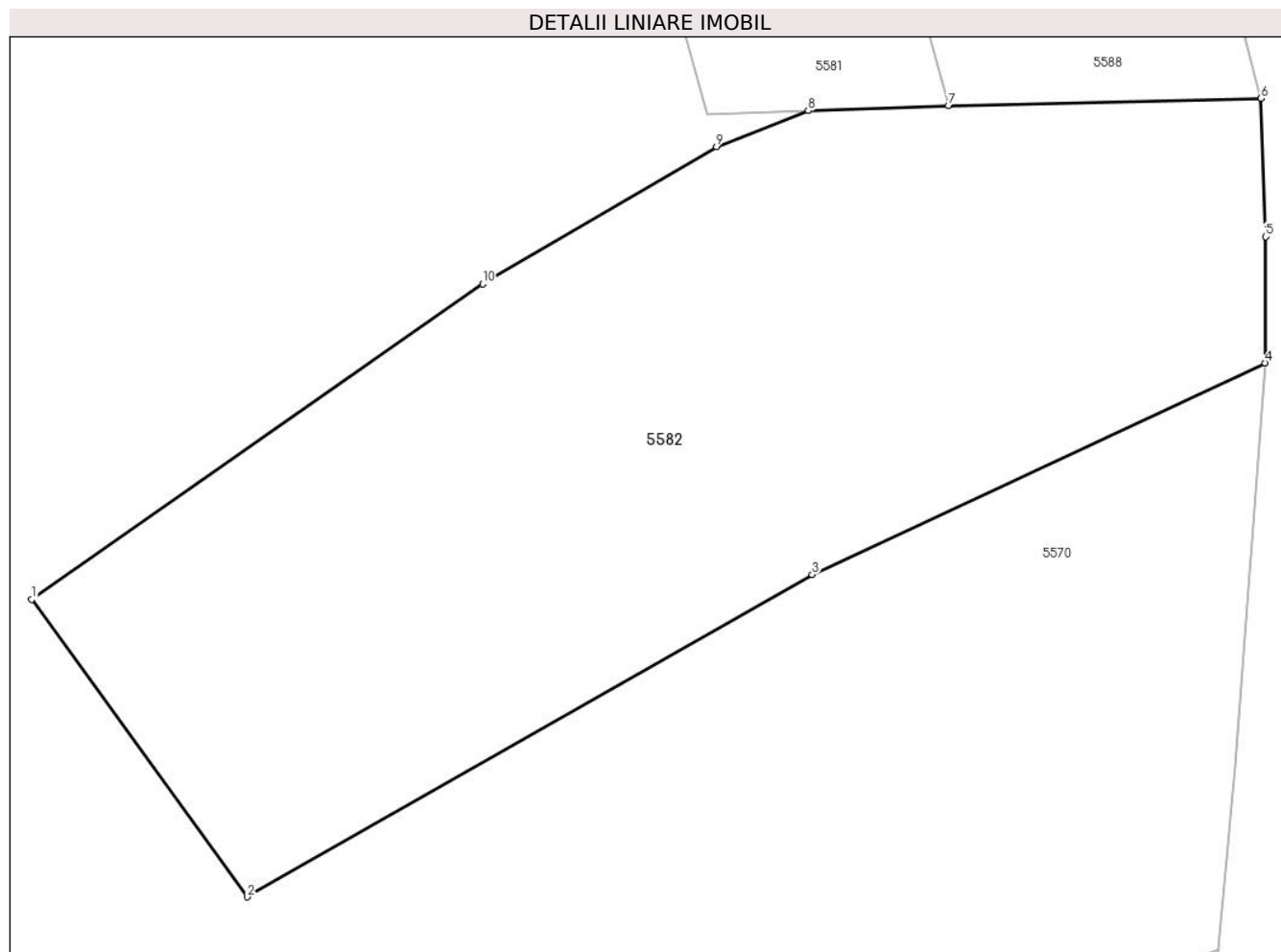
Inscrieri privind dezmembramintele dreptului de proprietate, drepturi reale de garanție și sarcini		Referințe
13594 / 20/06/2017		
Act Notarial nr. 2318, din 19/06/2017 emis de NP RODICA DITU;		
C1	Intabulare, drept de IPOTECA LEGALA, Valoare:7750 EUR, dobandit prin Conventie 1) FURTUNA MIRONA-ELENA	A1

Anexa Nr. 1 La Partea I

Teren

Nr cadastral	Suprafața (mp)*	Observații / Referințe
20348	Din acte: 1.264 Masurata: 1.267	

* Suprafața este determinată în planul de proiecție Stereo 70.



Date referitoare la teren

Crt	Categorie folosință	Intra vilan	Suprafața (mp)	Tarla	Parcelă	Nr. topo	Observații / Referințe
1	faneata	DA	1.267	25	F1029	-	

Lungime Segmente

1) Valorile lungimilor segmentelor sunt obținute din proiecție în plan.

Punct început	X / Y	Punct sfârșit	X / Y	Lungime segment (** (m)
1	567.534,315 399.341,226	2	567.545,387 399.325,951	18.866
2	567.545,387 399.325,951	3	567.574,404 399.342,503	33.407
3	567.574,404 399.342,503	4	567.597,68 399.353,38	25.691
4	567.597,68 399.353,38	5	567.597,703 399.359,862	6.482
5	567.597,703 399.359,862	6	567.597,467 399.366,97	7.112

Punct început	X / Y	Punct sfârșit	X / Y	Lungime segment (** (m)
6	567.597,467 399.366,97	7	567.581,409 399.366,601	16.062
7	567.581,409 399.366,601	8	567.574,204 399.366,333	7.21
8	567.574,204 399.366,333	9	567.569,492 399.364,478	5.064
9	567.569,492 399.364,478	10	567.557,48 399.357,432	13.926
10	567.557,48 399.357,432	1	567.534,315 399.341,226	28.271

** Lungimile segmentelor sunt determinate în planul de proiecție Stereo 70 și sunt rotunjite la 1 milimetru.

*** Distanța dintre puncte este formată din segmente cumulate ce sunt mai mici decât valoarea 1 milimetru.

**DATE DESPRE IMOBILUL NR. 5583**

Oficiul de Cadastru și Publicitate Imobiliară PRAHOVA
Biroul de Cadastru și Publicitate Imobiliară Câmpina

A. Partea I. Descrierea imobilului

TEREN Intravilan

Nr. CF vechi:326(e:326)

Nr. cadastral vechi:474

Adresa: Loc. Scorteni, Str Unirii, Nr. 65, Jud. Prahova

Nr. Crt	Nr cadastral Nr. topografic	Suprafața* (mp)	Observații / Referințe
A1	20145	Din acte: 1.638 Masurata: 1.630	Sector cadastral:33 Teren imprejmuit;

Construcții

Crt	Nr cadastral Nr. topografic	Adresa	Observații / Referințe
A1.1	20145-C1	Loc. Scorteni, Str Unirii, Nr. 65, Jud. Prahova	Nr. niveluri:2; S. construita la sol:139 mp; C1 locuinta (P+M) Sc=139 mp

B. Partea II. Proprietari și acte

Inscrieri privitoare la dreptul de proprietate și alte drepturi reale		Referințe
3018 / 28/04/2005		
Act Notarial nr. 4864, din 23/11/1998 emis de NSL Campina;		
B1	Intabulare, drept de PROPRIETATE, dobandit prin Conventie, cota actuala 1/1 1) VACAR STELIANA	A1, A1.1

C. Partea III. SARCINI .

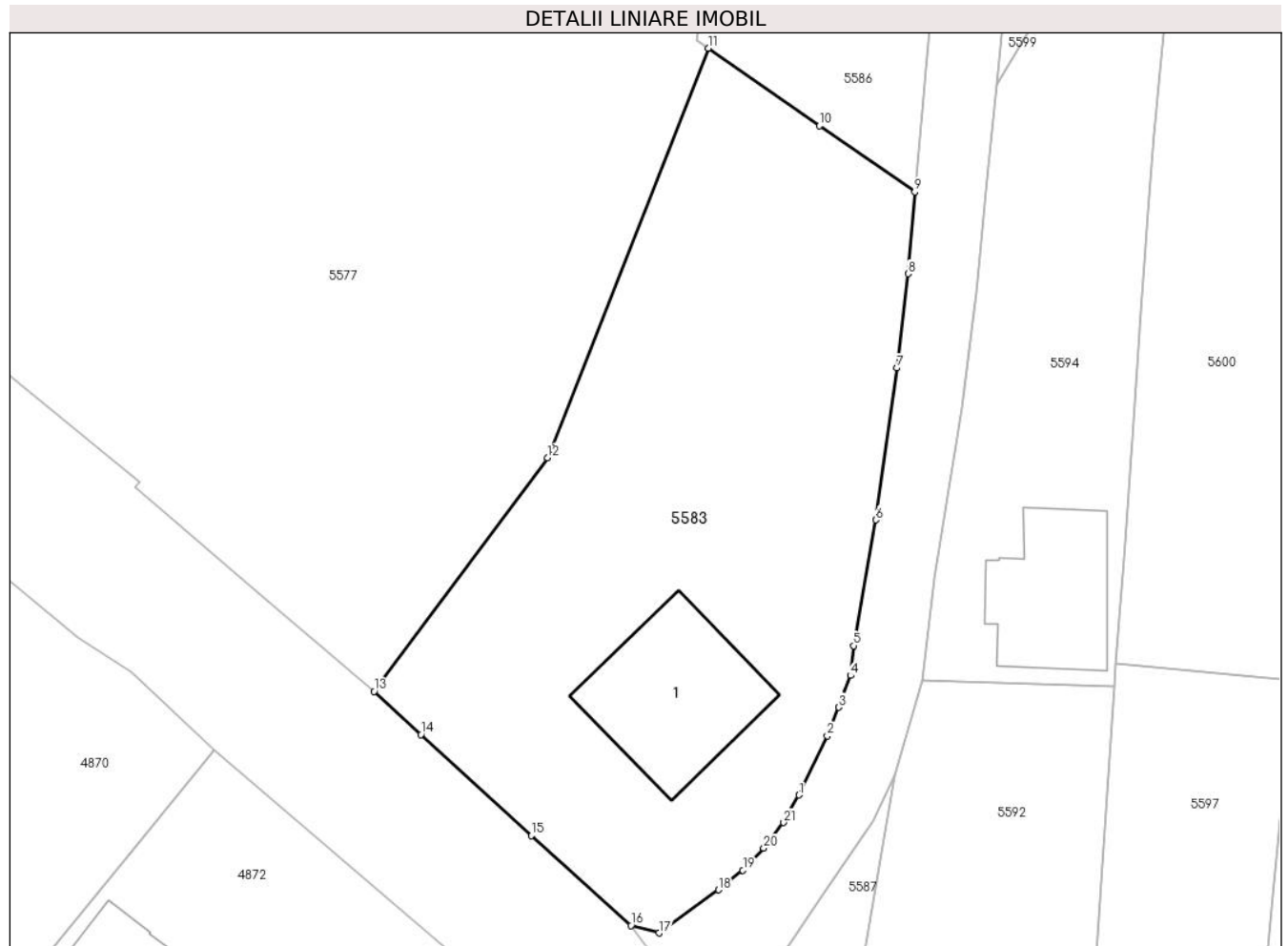
Inscrieri privind dezmembramintele dreptului de proprietate, drepturi reale de garanție și sarcini	Referințe
NU SUNT	

Anexa Nr. 1 La Partea I

Teren

Nr cadastral	Suprafața (mp)*	Observații / Referințe
20145	Din acte: 1.638 Masurata: 1.630	

* Suprafața este determinată în planul de proiecție Stereo 70.



Date referitoare la teren

Crt	Categorie folosință	Intra vilan	Suprafața (mp)	Tarla	Parcelă	Nr. topo	Observații / Referințe
1	curți constructii	DA	600	-	-	-	
2	neproductiv	DA	600	-	-	-	
3	faneata	DA	430	-	-	-	

Date referitoare la construcții

Crt	Număr	Destinație construcție	Supraf. (mp)	Situație juridică	Observații / Referințe
A1.1	20145-C1	construcții de locuințe	139	Cu acte	Nr. niveluri:2; S. construita la sol:139 mp; C1 locuinta (P+M) Sc=139 mp

Lungime Segmente

1) Valorile lungimilor segmentelor sunt obținute din proiecție în plan.

Punct început	X / Y	Punct sfârșit	X / Y	Lungime segment (** (m)
1	567.576,331 399.164,481	2	567.578,583 399.169,17	5.202
3	567.579,484 399.171,44	4	567.580,44 399.173,959	2.694

Punct început	X / Y	Punct sfârșit	X / Y	Lungime segment (** (m)
2	567.578,583 399.169,17	3	567.579,484 399.171,44	2.442
4	567.580,44 399.173,959	5	567.580,657 399.176,33	2.381

Punct început	X / Y	Punct sfârșit	X / Y	Lungime segment (** (m)
5	567.580,657 399.176,33	6	567.582,427 399.186,305	10.131
7	567.584,11 399.198,36	8	567.584,996 399.205,832	7.524
9	567.585,525 399.212,328	10	567.577,969 399.217,569	9.196
11	567.569,143 399.223,726	12	567.556,367 399.191,235	34.913
13	567.542,639 399.172,696	14	567.546,333 399.169,264	5.042
15	567.555,108 399.161,256	16	567.563,022 399.154,13	10.649
17	567.565,237 399.153,531	18	567.569,969 399.156,961	5.844
19	567.571,888 399.158,505	20	567.573,545 399.160,256	2.411
21	567.575,124 399.162,29	1	567.576,331 399.164,481	2.501

Punct început	X / Y	Punct sfârșit	X / Y	Lungime segment (** (m)
6	567.582,427 399.186,305	7	567.584,11 399.198,36	12.172
8	567.584,996 399.205,832	9	567.585,525 399.212,328	6.518
10	567.577,969 399.217,569	11	567.569,143 399.223,726	10.761
12	567.556,367 399.191,235	13	567.542,639 399.172,696	23.069
14	567.546,333 399.169,264	15	567.555,108 399.161,256	11.88
16	567.563,022 399.154,13	17	567.565,237 399.153,531	2.295
18	567.569,969 399.156,961	19	567.571,888 399.158,505	2.463
20	567.573,545 399.160,256	21	567.575,124 399.162,29	2.575

** Lungimile segmentelor sunt determinate în planul de proiecție Stereo 70 și sunt rotunjite la 1 milimetru.

*** Distanța dintre puncte este formată din segmente cumulate ce sunt mai mici decât valoarea 1 milimetru.

**DATE DESPRE IMOBILUL NR. 5584**

Oficiul de Cadastru și Publicitate Imobiliară PRAHOVA
Biroul de Cadastru și Publicitate Imobiliară Câmpina

A. Partea I. Descrierea imobilului

TEREN Intravilan

Adresa: Loc. Scorteni, Str Buturugi, Nr. FN, Jud. Prahova

Nr. Crt	Nr cadastral Nr. topografic	Suprafața* (mp)	Observații / Referințe
A1	21798	Din acte: 842 Masurata: 869	Sector cadastral:33 Teren imprejmuit;

B. Partea II. Proprietari și acte

Inscrieri privitoare la dreptul de proprietate și alte drepturi reale		Referințe
31971 / 05/08/2022		
Act Notarial nr. 1230, din 03/08/2022 emis de NICA ROXANA ELENA;		
B6	Intabulare, drept de PROPRIETATE, dobandit prin Conventie, cota actuala 1/1 1) IOAN CRISTIAN-FLORIN	A1

C. Partea III. SARCINI .

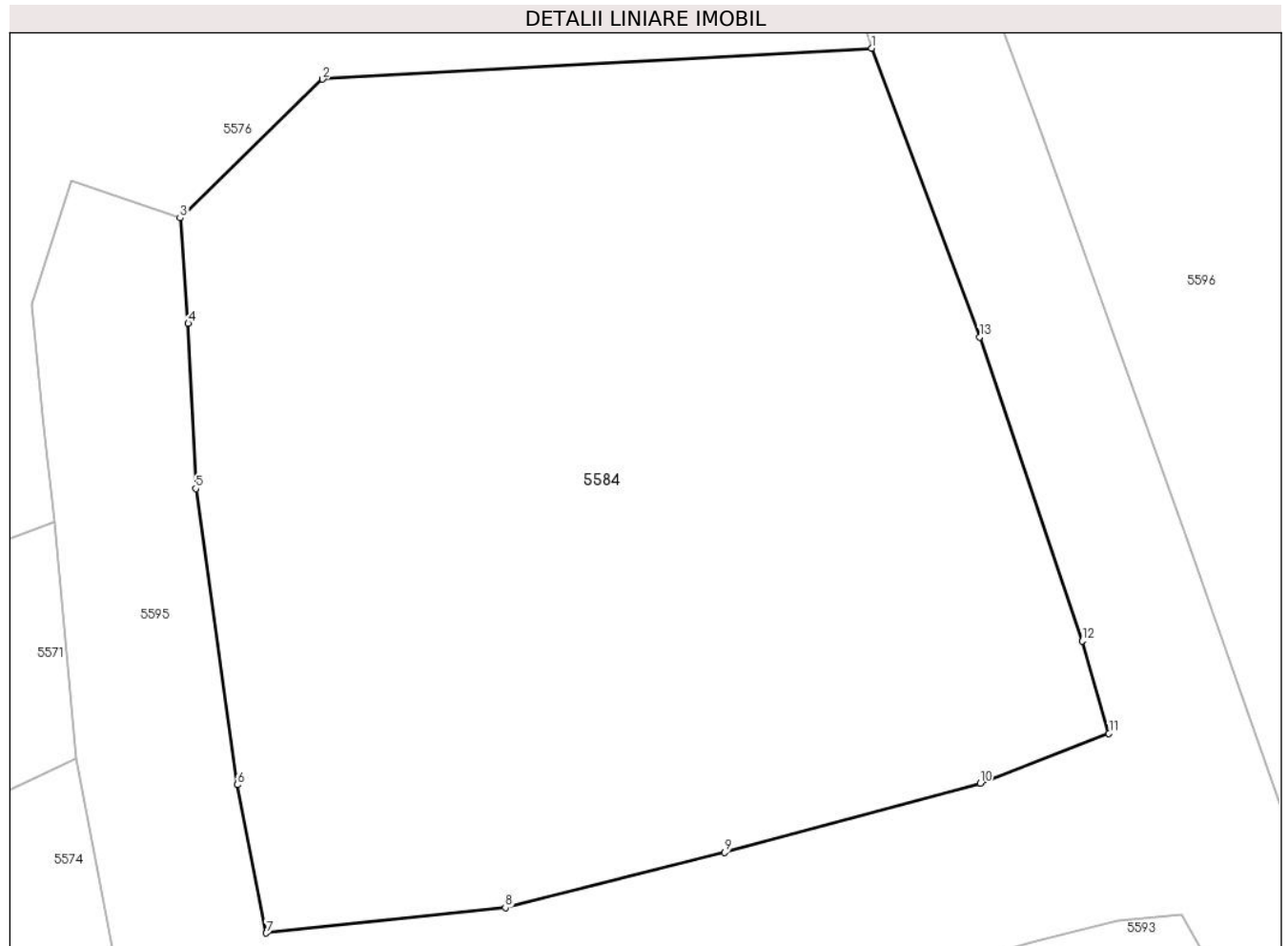
Inscrieri privind dezmembramintele dreptului de proprietate, drepturi reale de garanție și sarcini	Referințe
NU SUNT	

Anexa Nr. 1 La Partea I

Teren

Nr cadastral	Suprafața (mp)*	Observații / Referințe
21798	Din acte: 842 Masurata: 869	

* Suprafața este determinată în planul de proiecție Stereo 70.



Date referitoare la teren

Crt	Categorie folosință	Intra vilan	Suprafața (mp)	Tarla	Parcelă	Nr. topo	Observații / Referințe
1	faneata	DA	869	25	372	-	

Lungime Segmente

1) Valorile lungimilor segmentelor sunt obținute din proiecție în plan.

Punct început	X / Y	Punct sfârșit	X / Y	Lungime segment (** (m)
1	567.583,036 399.477,112	2	567.562,648 399.475,962	20.42
2	567.562,648 399.475,962	3	567.557,353 399.470,811	7.387
3	567.557,353 399.470,811	4	567.557,658 399.466,898	3.925
4	567.557,658 399.466,898	5	567.557,936 399.460,764	6.14
5	567.557,936 399.460,764	6	567.559,481 399.449,771	11.101

Punct început	X / Y	Punct sfârșit	X / Y	Lungime segment (** (m)
6	567.559,481 399.449,771	7	567.560,552 399.444,267	5.607
7	567.560,552 399.444,267	8	567.569,433 399.445,211	8.931
8	567.569,433 399.445,211	9	567.577,576 399.447,258	8.396
9	567.577,576 399.447,258	10	567.587,07 399.449,827	9.835
10	567.587,07 399.449,827	11	567.591,848 399.451,675	5.123
11	567.591,848 399.451,675	12	567.590,854 399.455,104	3.57
12	567.590,854 399.455,104	13	567.587,045 399.466,39	11.911
13	567.587,045 399.466,39	1	567.583,036 399.477,112	11.447

** Lungimile segmentelor sunt determinate în planul de proiecție Stereo 70 și sunt rotunjite la 1 milimetru.

*** Distanța dintre puncte este formată din segmente cumulate ce sunt mai mici decât valoarea 1 milimetru.

**DATE DESPRE IMOBILUL NR. 5585**

Oficiul de Cadastru și Publicitate Imobiliară PRAHOVA
Biroul de Cadastru și Publicitate Imobiliară Câmpina

A. Partea I. Descrierea imobilului

TEREN Intravilan

Adresa: Loc. Scorteni, Str Buturugi, Jud. Prahova

Nr. Crt	Nr cadastral Nr. topografic	Suprafața* (mp)	Observații / Referințe
A1	25245	Din acte: 1.716 Masurata: 1.740	Sector cadastral:33 Teren imprejmuit;

B. Partea II. Proprietari și acte

Inscrieri privitoare la dreptul de proprietate și alte drepturi reale		Referințe
16324 / 18/04/2024		
Act Notarial nr. 159, din 31/08/2022 emis de BIROU NOTARIAL - NEAGU IOANA DOROTHY MARIA (inscris sub semnatura privata nr A 13 CERERE din 16.04.2024, emis de PREDA CONSTANTIN;act administrativ nr 6896 din 01.04.2024, emis de PRIMARIA SCORTENI;act notarial nr 308 din 01.07.2004, emis de BIROU NOTARIAL);		
B1	Intabulare, drept de PROPRIETATE, dobandit prin Succesiune, cota actuala 1/2 1) CIOVLICA PETRE	A1
B2	Intabulare, drept de PROPRIETATE, dobandit prin Succesiune, cota actuala 1/4 1) CIOVLICĂ AURELIAN	A1
B3	Intabulare, drept de PROPRIETATE, dobandit prin Succesiune, cota actuala 1/4 1) CIOVLICA DAN-ROBERT	A1

C. Partea III. SARCINI .

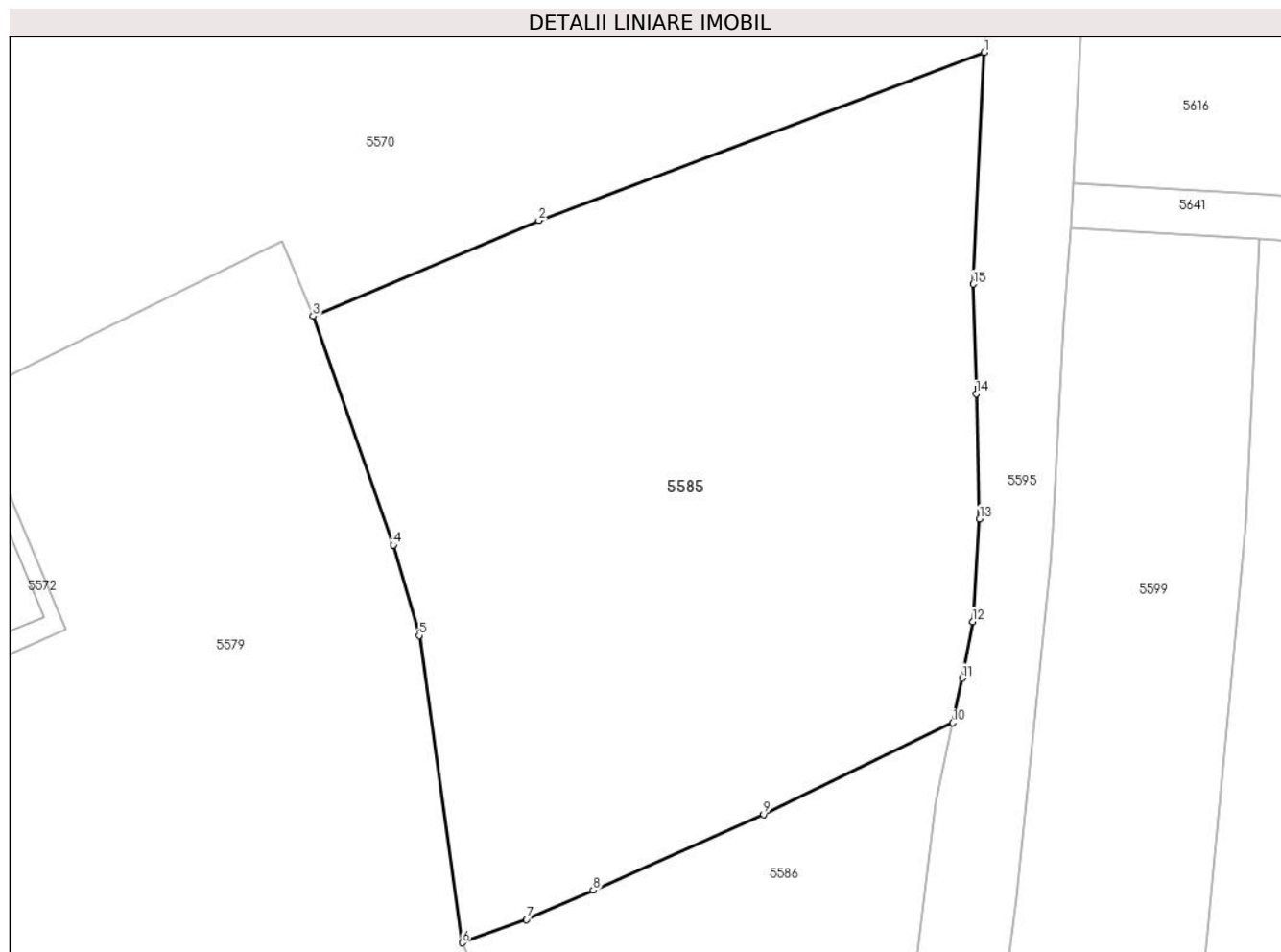
Inscrieri privind dezmembramintele dreptului de proprietate, drepturi reale de garanție și sarcini	Referințe
NU SUNT	

Anexa Nr. 1 La Partea I

Teren

Nr cadastral	Suprafața (mp)*	Observații / Referințe
25245	Din acte: 1.716 Masurata: 1.740	

* Suprafața este determinată în planul de proiecție Stereo 70.



Date referitoare la teren

Crt	Categorie folosință	Intra vilan	Suprafața (mp)	Tarla	Parcelă	Nr. topo	Observații / Referințe
1	faneata	DA	1.740	25	1031	-	

Lungime Segmente

1) Valorile lungimilor segmentelor sunt obținute din proiecție în plan.

Punct început	X / Y	Punct sfârșit	X / Y	Lungime segment (** (m)
1	567.595,291 399.323,243	2	567.565,533 399.312,012	31.807
2	567.565,533 399.312,012	3	567.550,454 399.305,617	16.379
3	567.550,454 399.305,617	4	567.555,812 399.290,332	16.197
4	567.555,812 399.290,332	5	567.557,539 399.284,289	6.285
5	567.557,539 399.284,289	6	567.560,411 399.263,759	20.73

Punct început	X / Y	Punct sfârșit	X / Y	Lungime segment (** (m)
6	567.560,411 399.263,759	7	567.564,702 399.265,316	4.565
7	567.564,702 399.265,316	8	567.569,172 399.267,264	4.876
8	567.569,172 399.267,264	9	567.580,548 399.272,333	12.454
9	567.580,548 399.272,333	10	567.593,2 399.278,455	14.055
10	567.593,2 399.278,455	11	567.593,834 399.281,432	3.044
11	567.593,834 399.281,432	12	567.594,51 399.285,218	3.846
12	567.594,51 399.285,218	13	567.594,982 399.292,081	6.879
13	567.594,982 399.292,081	14	567.594,749 399.300,437	8.359
14	567.594,749 399.300,437	15	567.594,554 399.307,762	7.328
15	567.594,554 399.307,762	1	567.595,291 399.323,243	15.499

** Lungimile segmentelor sunt determinate în planul de proiecție Stereo 70 și sunt rotunjite la 1 milimetru.

*** Distanța dintre puncte este formată din segmente cumulate ce sunt mai mici decât valoarea 1 milimetru.

**DATE DESPRE IMOBILUL NR. 5586**

Oficiul de Cadastru și Publicitate Imobiliară PRAHOVA
Biroul de Cadastru și Publicitate Imobiliară Câmpina

A. Partea I. Descrierea imobilului

TEREN Intravilan

Nr. CF vechi:1369

Nr. cadastral vechi:10420

Adresa: Loc. Scorteni, Al Buturugi, Nr. F.N., Jud. Prahova

Nr. Crt	Nr cadastral Nr. topografic	Suprafața* (mp)	Observații / Referințe
A1	20525	Din acte: 1.400 Masurata: 1.421	Sector cadastral:33 Teren imprejmuit;

B. Partea II. Proprietari și acte

Inscrieri privitoare la dreptul de proprietate și alte drepturi reale	Referințe
13565 / 20/08/2009	
Act Notarial nr. 158, din 19/08/2009 emis de NP ROXANA ANDREEA MUSAT;	
B2	A1
Intabulare, drept de PROPRIETATE, dobandit prin Conventie, cota actuala 1/1	
1) VACAR STELIANA	
OBSERVATII: 4000 lei	

C. Partea III. SARCINI .

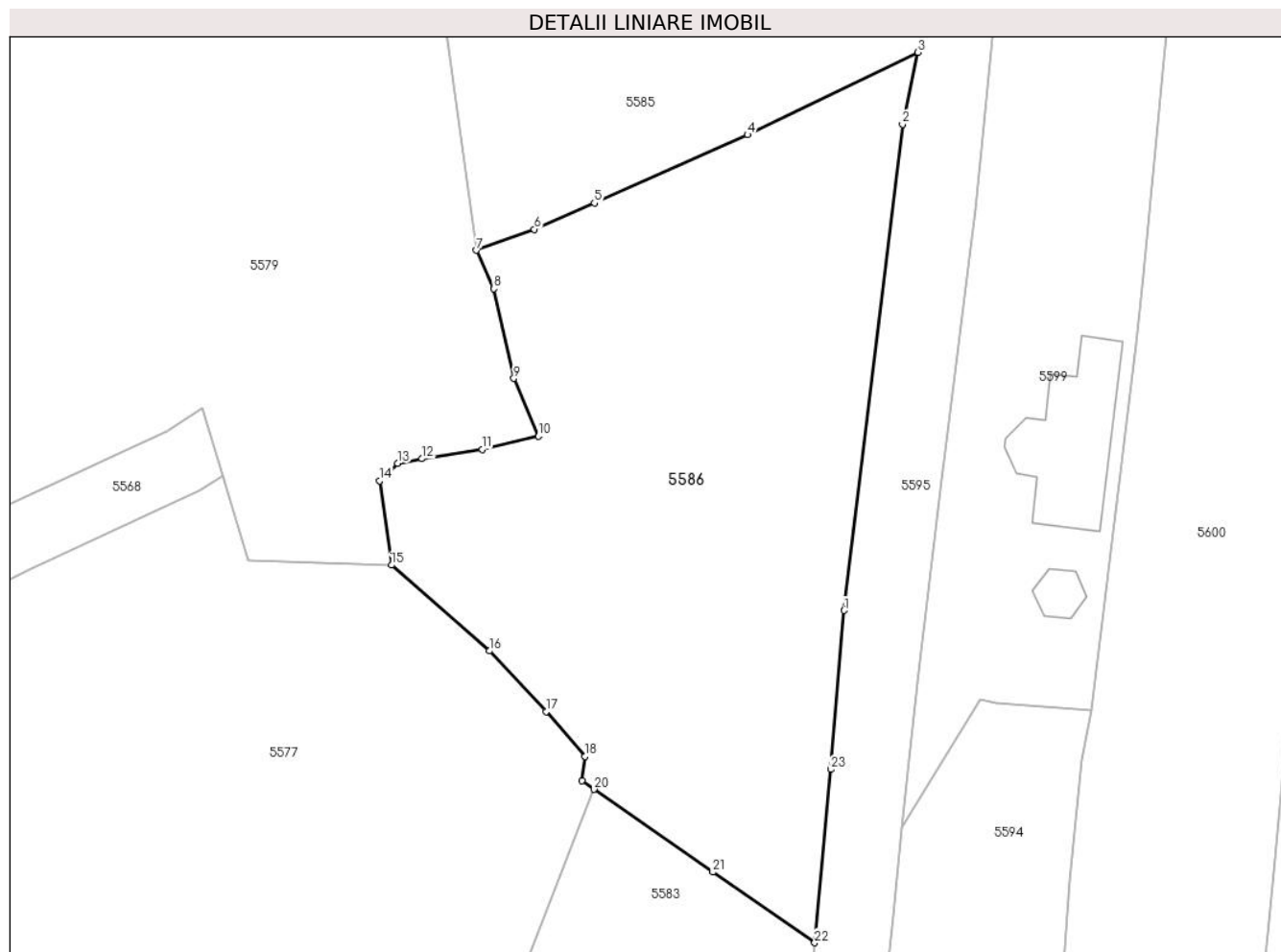
Inscrieri privind dezmembramintele dreptului de proprietate, drepturi reale de garanție și sarcini	Referințe
NU SUNT	

Anexa Nr. 1 La Partea I

Teren

Nr cadastral	Suprafața (mp)*	Observații / Referințe
20525	Din acte: 1.400 Masurata: 1.421	

* Suprafața este determinată în planul de proiecție Stereo 70.



Date referitoare la teren

Crt	Categorie folosință	Intra vilan	Suprafața (mp)	Tarla	Parcelă	Nr. topo	Observații / Referințe
1	arabil	DA	1.421	25	1023	-	

Lungime Segmente

1) Valorile lungimilor segmentelor sunt obținute din proiecție în plan.

Punct început	X / Y	Punct sfârșit	X / Y	Lungime segment (** (m)
1	567.587,722 399.237,011	2	567.592,059 399.273,101	36.35
3	567.593,2 399.278,455	4	567.580,548 399.272,333	14.055
5	567.569,172 399.267,264	6	567.564,702 399.265,316	4.876
7	567.560,411 399.263,759	8	567.561,714 399.260,907	3.136
9	567.563,177 399.254,241	10	567.565,01 399.249,948	4.668

Punct început	X / Y	Punct sfârșit	X / Y	Lungime segment (** (m)
2	567.592,059 399.273,101	3	567.593,2 399.278,455	5.474
4	567.580,548 399.272,333	5	567.569,172 399.267,264	12.454
6	567.564,702 399.265,316	7	567.560,411 399.263,759	4.565
8	567.561,714 399.260,907	9	567.563,177 399.254,241	6.825
10	567.565,01 399.249,948	11	567.560,822 399.248,97	4.301

Punct început	X / Y	Punct sfârșit	X / Y	Lungime segment (** (m)
11	567.560,822 399.248,97	12	567.556,372 399.248,271	4.505
13	567.554,558 399.247,939	14	567.553,206 399.246,634	1.879
15	567.554,101 399.240,373	16	567.561,374 399.234,003	9.668
17	567.565,589 399.229,503	18	567.568,479 399.226,167	4.414
19	567.568,235 399.224,36	20	567.569,143 399.223,726	1.108
21	567.577,969 399.217,569	22	567.585,525 399.212,328	9.196
23	567.586,711 399.225,205	1	567.587,722 399.237,011	11.849

Punct început	X / Y	Punct sfârșit	X / Y	Lungime segment (** (m)
12	567.556,372 399.248,271	13	567.554,558 399.247,939	1.844
14	567.553,206 399.246,634	15	567.554,101 399.240,373	6.325
16	567.561,374 399.234,003	17	567.565,589 399.229,503	6.166
18	567.568,479 399.226,167	19	567.568,235 399.224,36	1.823
20	567.569,143 399.223,726	21	567.577,969 399.217,569	10.761
22	567.585,525 399.212,328	23	567.586,711 399.225,205	12.932

** Lungimile segmentelor sunt determinate în planul de proiecție Stereo 70 și sunt rotunjite la 1 milimetru.

*** Distanța dintre puncte este formată din segmente cumulate ce sunt mai mici decât valoarea 1 milimetru.

**DATE DESPRE IMOBILUL NR. 5587**

Oficiul de Cadastru și Publicitate Imobiliară PRAHOVA
Biroul de Cadastru și Publicitate Imobiliară Câmpina

A. Partea I. Descrierea imobilului

TEREN Intravilan

Adresa: Loc. Scorteni, Jud. Prahova

Nr. Crt	Nr cadastral Nr. topografic	Suprafața* (mp)	Observații / Referințe
A1		185	Sector cadastral:33 Teren imprejmuit;

B. Partea II. Proprietari și acte

Inscrieri privitoare la dreptul de proprietate și alte drepturi reale		Referințe
/		
Act Administrativ nr. 7, din 13/03/1996 emis de Parlamentul Românei (lege);		
B1	Inscrierea provizorie, drept de PROPRIETATE, dobandit prin Lege, cota actuala 1/1 1) NEIDENTIFICAT NEIDENTIFICAT	A1
B2	Se noteaza faptul ca imobilul are proprietar neidentificat.	A1

C. Partea III. SARCINI .

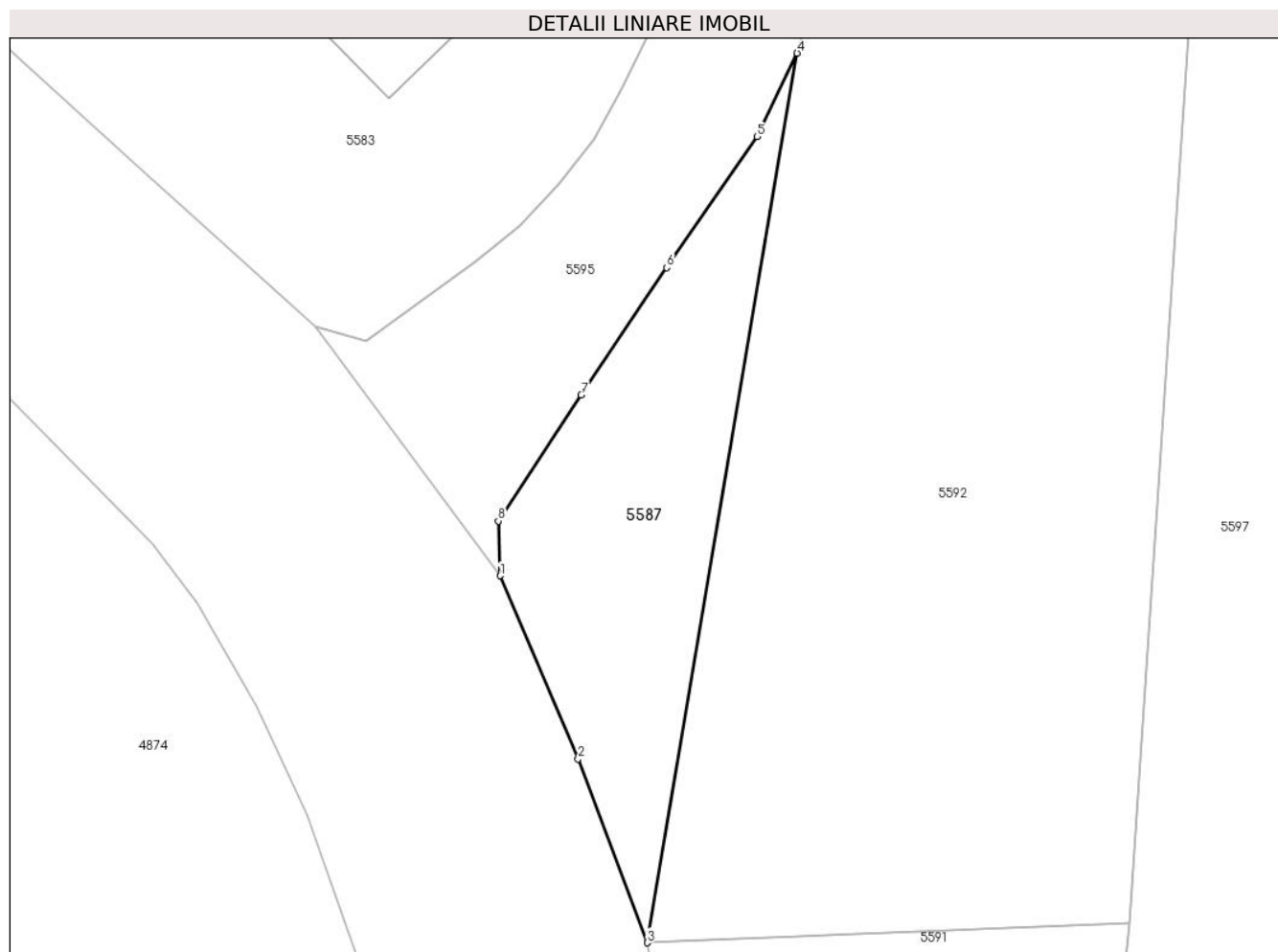
Inscrieri privind dezmembramintele dreptului de proprietate, drepturi reale de garanție și sarcini	Referințe
NU SUNT	

Anexa Nr. 1 La Partea I

Teren

Nr cadastral	Suprafața (mp)*	Observații / Referințe
	185	

* Suprafața este determinată în planul de proiecție Stereo 70.



Date referitoare la teren

Crt	Categorie folosință	Intra vilan	Suprafața (mp)	Tarla	Parcelă	Nr. topo	Observații / Referințe
1	arabil	DA	185	42	1325/47	-	

Lungime Segmente

1) Valorile lungimilor segmentelor sunt obținute din proiecție în plan.

Punct început	X / Y	Punct sfârșit	X / Y	Lungime segment (** (m)
1	567.571,035 399.143,338	2	567.574,427 399.135,392	8.64
2	567.574,427 399.135,392	3	567.577,435 399.127,412	8.528
3	567.577,435 399.127,412	4	567.583,936 399.166,008	39.14
4	567.583,936 399.166,008	5	567.582,194 399.162,386	4.019
5	567.582,194 399.162,386	6	567.578,28 399.156,705	6.899

Punct început	X / Y	Punct sfârșit	X / Y	Lungime segment (** (m)
6	567.578,28 399.156,705	7	567.574,564 399.151,183	6.656
7	567.574,564 399.151,183	8	567.570,959 399.145,709	6.554
8	567.570,959 399.145,709	1	567.571,035 399.143,338	2.372

** Lungimile segmentelor sunt determinate în planul de proiecție Stereo 70 și sunt rotunjite la 1 milimetru.

*** Distanța dintre puncte este formată din segmente cumulate ce sunt mai mici decât valoarea 1 milimetru.

**DATE DESPRE IMOBILUL NR. 5588**

Oficiul de Cadastru și Publicitate Imobiliară PRAHOVA
Biroul de Cadastru și Publicitate Imobiliară Câmpina

A. Partea I. Descrierea imobilului

TEREN Intravilan

Nr. CF vechi:1375

Nr. cadastral vechi:10407

Adresa: Loc. Scorteni, Al Buturugi, Nr. 1, Jud. Prahova

Nr. Crt	Nr cadastral Nr. topografic	Suprafața* (mp)	Observații / Referințe
A1	20512	Din acte: 1.105 Masurata: 1.120	Sector cadastral:33 Teren imprejmuit;

B. Partea II. Proprietari și acte

Inscrieri privitoare la dreptul de proprietate și alte drepturi reale	Referințe
11781 / 22/07/2009	
Act Notarial nr. 2947, din 21/07/2009 emis de NP IVAN MIHAELA;	
B5	A1
Intabulare, drept de PROPRIETATE cumparare ca bun comun, dobandit prin Conventie, cota actuala 1/1	
1) FURTUNA STELIAN SEBASTIAN	
2) FURTUNA MARIANA CARMEN	

C. Partea III. SARCINI .

Inscrieri privind dezmembramintele dreptului de proprietate, drepturi reale de garanție și sarcini	Referințe
NU SUNT	

Anexa Nr. 1 La Partea I

Teren

Nr cadastral	Suprafața (mp)*	Observații / Referințe
20512	Din acte: 1.105 Masurata: 1.120	

* Suprafața este determinată în planul de proiecție Stereo 70.



Date referitoare la teren

Crt	Categorie folosință	Intra vilan	Suprafața (mp)	Tarla	Parcelă	Nr. topo	Observații / Referințe
1	arabil	DA	1.120	25	1025	-	

Lungime Segmente

1) Valorile lungimilor segmentelor sunt obținute din proiecție în plan.

Punct început	X / Y	Punct sfârșit	X / Y	Lungime segment (** (m)
1	567.563,268 399.437,932	2	567.563,926 399.432,044	5.925
2	567.563,926 399.432,044	3	567.572,826 399.398,833	34.383
3	567.572,826 399.398,833	4	567.576,676 399.399,967	4.014
4	567.576,676 399.399,967	5	567.580,138 399.388,608	11.875
5	567.580,138 399.388,608	6	567.575,911 399.387,32	4.419

Punct început	X / Y	Punct sfârșit	X / Y	Lungime segment (** (m)
6	567.575,911 399.387,32	7	567.581,409 399.366,601	21.436
7	567.581,409 399.366,601	8	567.597,467 399.366,97	16.062
8	567.597,467 399.366,97	9	567.596,648 399.370,132	3.266
9	567.596,648 399.370,132	10	567.577,771 399.440,843	73.187
10	567.577,771 399.440,843	1	567.563,268 399.437,932	14.792

** Lungimile segmentelor sunt determinate în planul de proiecție Stereo 70 și sunt rotunjite la 1 milimetru.

*** Distanța dintre puncte este formată din segmente cumulate ce sunt mai mici decât valoarea 1 milimetru.

**DATE DESPRE IMOBILUL NR. 5589**

Oficiul de Cadastru și Publicitate Imobiliară PRAHOVA
Biroul de Cadastru și Publicitate Imobiliară Câmpina

A. Partea I. Descrierea imobilului

TEREN Intravilan

Nr. CF vechi:1237

Nr. cadastral vechi:10314

Adresa: Loc. Sârca, Str Il Caragiale, Nr. f.n., Jud. Prahova

Nr. Crt	Nr cadastral Nr. topografic	Suprafața* (mp)	Observații / Referințe
A1	20404	Din acte: 1.095 Masurata: 1.087	Sector cadastral:33 Teren imprejmuit;

B. Partea II. Proprietari și acte

Inscrieri privitoare la dreptul de proprietate și alte drepturi reale		Referințe
2 / 05/01/2009		
Act Notarial nr. 4789, din 30/12/2008 emis de NP POP MIHAELA CRISTINA;		
B2	Intabulare, drept de PROPRIETATEcumparare ca bun propriu, dobandit prin Conventie, cota actuala 1/2 1) SURCELEA ANDREI-OCTAVIAN	A1
B3	Intabulare, drept de PROPRIETATEcumparare ca bun propriu, dobandit prin Conventie, cota actuala 1/2 1) SANDU ADELINA GABRIELA <i>OBSERVATII: (provenita din conversia CF 1237)</i>	A1
1153 / 28/01/2009		
Act Administrativ nr. 0, din 28/01/2009 emis de Primaria Scorteni;		
B4	se noteaza schimbarea adresei imobilului de sub A-1 din com.Scorteni, sat Bordenii Mari str. Unirii f.n. in com.Scorteni, sat Sarca, str. I.I. Caragiale f.n. <i>OBSERVATII: (provenita din conversia CF 1237)</i>	A1

C. Partea III. SARCINI .

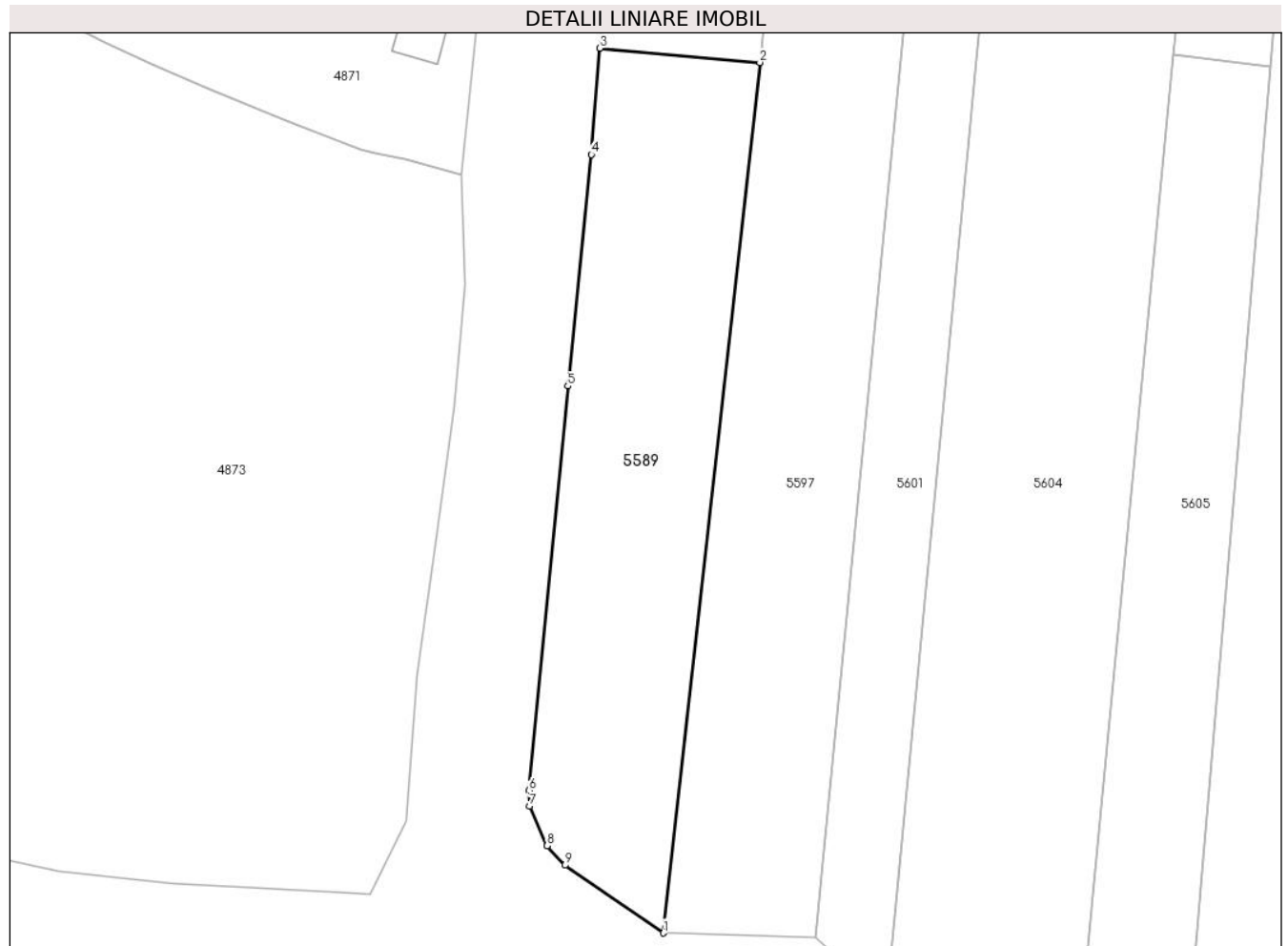
Inscrieri privind dezmembramintele dreptului de proprietate, drepturi reale de garanție și sarcini	Referințe
NU SUNT	

Anexa Nr. 1 La Partea I

Teren

Nr cadastral	Suprafața (mp)*	Observații / Referințe
20404	Din acte: 1.095 Masurata: 1.087	

* Suprafața este determinată în planul de proiecție Stereo 70.



Date referitoare la teren

Crt	Categorie folosință	Intra vilan	Suprafața (mp)	Tarla	Parcelă	Nr. topo	Observații / Referințe
1	arabil	DA	1.087	42	A 1325/48	-	

Lungime Segmente

1) Valorile lungimilor segmentelor sunt obținute din proiecție în plan.

Punct început	X / Y	Punct sfârșit	X / Y	Lungime segment (** (m)
1	567.586,133 399.015,025	2	567.595,05 399.095,32	80.789
2	567.595,05 399.095,32	3	567.580,29 399.096,636	14.819
3	567.580,29 399.096,636	4	567.579,513 399.086,831	9.836
4	567.579,513 399.086,831	5	567.577,327 399.065,481	21.462
5	567.577,327 399.065,481	6	567.573,77 399.028,17	37.48

Punct început	X / Y	Punct sfârșit	X / Y	Lungime segment (** (m)
6	567.573,77 399.028,17	7	567.573,809 399.026,733	1.438
7	567.573,809 399.026,733	8	567.575,42 399.023,07	4.002
8	567.575,42 399.023,07	9	567.577,055 399.021,269	2.432
9	567.577,055 399.021,269	1	567.586,133 399.015,025	11.018

** Lungimile segmentelor sunt determinate în planul de proiecție Stereo 70 și sunt rotunjite la 1 milimetru.

*** Distanța dintre puncte este formată din segmente cumulate ce sunt mai mici decât valoarea 1 milimetru.

**DATE DESPRE IMOBILUL NR. 5590**

Oficiul de Cadastru și Publicitate Imobiliară PRAHOVA
Biroul de Cadastru și Publicitate Imobiliară Câmpina

A. Partea I. Descrierea imobilului

TEREN Intravilan

Adresa: Loc. Scorteni, Str Transformatorului, Nr. 50, Jud. Prahova

Nr. Crt	Nr cadastral Nr. topografic	Suprafața* (mp)	Observații / Referințe
A1		Din acte: 900 Masurata: 816	Sector cadastral:33 Teren imprejmuit;

B. Partea II. Proprietari și acte

Inscrieri privitoare la dreptul de proprietate și alte drepturi reale		Referințe
/		
Act Notarial nr. 3581, din 03/10/1973 emis de NOTARIATUL DE STAT LOCAL CAMPINA (contract de vanzare-cumparare, Adeverinta nr. 14120/04.10.2024);		
B1	Intabulare, drept de PROPRIETATE, dobandit prin Conventie, cota actuala 2/4 1) IORDACHE GEORGETA DEFUNCT:Da	A1
Act Notarial nr. 634, din 26/03/1976 emis de NOTARIATUL DE STAT LOCAL CAMPINA (certificat de mostenitor);		
B1	Intabulare, drept de PROPRIETATE, dobandit prin Succesiune, cota actuala 1/4 1) IORDACHE GEORGETA DEFUNCT:Da	A1
B3	Intabulare, drept de PROPRIETATE, dobandit prin Succesiune, cota actuala 1/4 1) IORDACHE VASILE	A1

C. Partea III. SARCINI .

Inscrieri privind dezmembramintele dreptului de proprietate, drepturi reale de garanție și sarcini	Referințe
NU SUNT	

Anexa Nr. 1 La Partea I

Teren

Nr cadastral	Suprafața (mp)*	Observații / Referințe
	Din acte: 900 Masurata: 816	

* Suprafața este determinată în planul de proiecție Stereo 70.



Date referitoare la teren

Crt	Categorie folosință	Intra vilan	Suprafața (mp)	Tarla	Parcelă	Nr. topo	Observații / Referințe
1	arabil	DA	816	42	951	-	

Lungime Segmente

1) Valorile lungimilor segmentelor sunt obținute din proiecție în plan.

Punct început	X / Y	Punct sfârșit	X / Y	Lungime segment (** (m)
1	567.587,485 399.541,009	2	567.576,471 399.542,448	11.108
2	567.576,471 399.542,448	3	567.576,644 399.538,518	3.934
3	567.576,644 399.538,518	4	567.577,62 399.531,17	7.413
4	567.577,62 399.531,17	5	567.579,334 399.513,856	17.399
5	567.579,334 399.513,856	6	567.580,813 399.501,524	12.42

Punct început	X / Y	Punct sfârșit	X / Y	Lungime segment (** (m)
6	567.580,813 399.501,524	7	567.581,942 399.495,916	5.721
7	567.581,942 399.495,916	8	567.584,044 399.488,344	7.858
8	567.584,044 399.488,344	9	567.586,813 399.487,783	2.825
9	567.586,813 399.487,783	10	567.592,01 399.486,797	5.29
10	567.592,01 399.486,797	11	567.594,793 399.486,278	2.831
11	567.594,793 399.486,278	12	567.594,794 399.488,474	2.196
12	567.594,794 399.488,474	13	567.594,772 399.499,554	11.08
13	567.594,772 399.499,554	14	567.594,81 399.509,132	9.578
14	567.594,81 399.509,132	15	567.594,686 399.517,579	8.448
15	567.594,686 399.517,579	16	567.594,561 399.527,558	9.98
16	567.594,561 399.527,558	17	567.594,653 399.535,056	7.499
17	567.594,653 399.535,056	18	567.594,954 399.540,15	5.103
18	567.594,954 399.540,15	1	567.587,485 399.541,009	7.518

** Lungimile segmentelor sunt determinate în planul de proiecție Stereo 70 și sunt rotunjite la 1 milimetru.

*** Distanța dintre puncte este formată din segmente cumulate ce sunt mai mici decât valoarea 1 milimetru.

**DATE DESPRE IMOBILUL NR. 5591**

Oficiul de Cadastru și Publicitate Imobiliară PRAHOVA
Biroul de Cadastru și Publicitate Imobiliară Câmpina

A. Partea I. Descrierea imobilului

TEREN Intravilan

Nr. CF vechi:1238

Nr. cadastral vechi:10315

Adresa: Loc. Scorteni, Str Unirii, Nr. f.n, Jud. Prahova

Nr. Crt	Nr cadastral Nr. topografic	Suprafața* (mp)	Observații / Referințe
A1	20405	Din acte: 547 Masurata: 551	Sector cadastral:33 Teren imprejmuit;

B. Partea II. Proprietari și acte

Inscrieri privitoare la dreptul de proprietate și alte drepturi reale	Referințe
3 / 05/01/2009	
Act Notarial nr. 4790, din 30/12/2008 emis de NP POP MIHAELA CRISTINA;	
B2	A1
Intabulare, drept de PROPRIETATE cumparare ca bun comun, dobandit prin Conventie, cota actuala 1/1	
1) GRINDEANU GABRIELA	
2) GRINDEANU VASILE LAURENTIU	
1203 / 28/01/2009	
Act Administrativ nr. 1458, din 28/01/2009 emis de PRIMARIA SCORTENI;	
B4	A1
se noteaza schimbarea adresei imobilului din: comuna Scorteni, sat Bordenii Mari, str. Unirii" in comuna Scorteni, sat Sarca, str. Unirii, f.n., in baza adeverintei nr. 1458/28.01.2009 eliberata de Primaria comunei Scorteni	

C. Partea III. SARCINI .

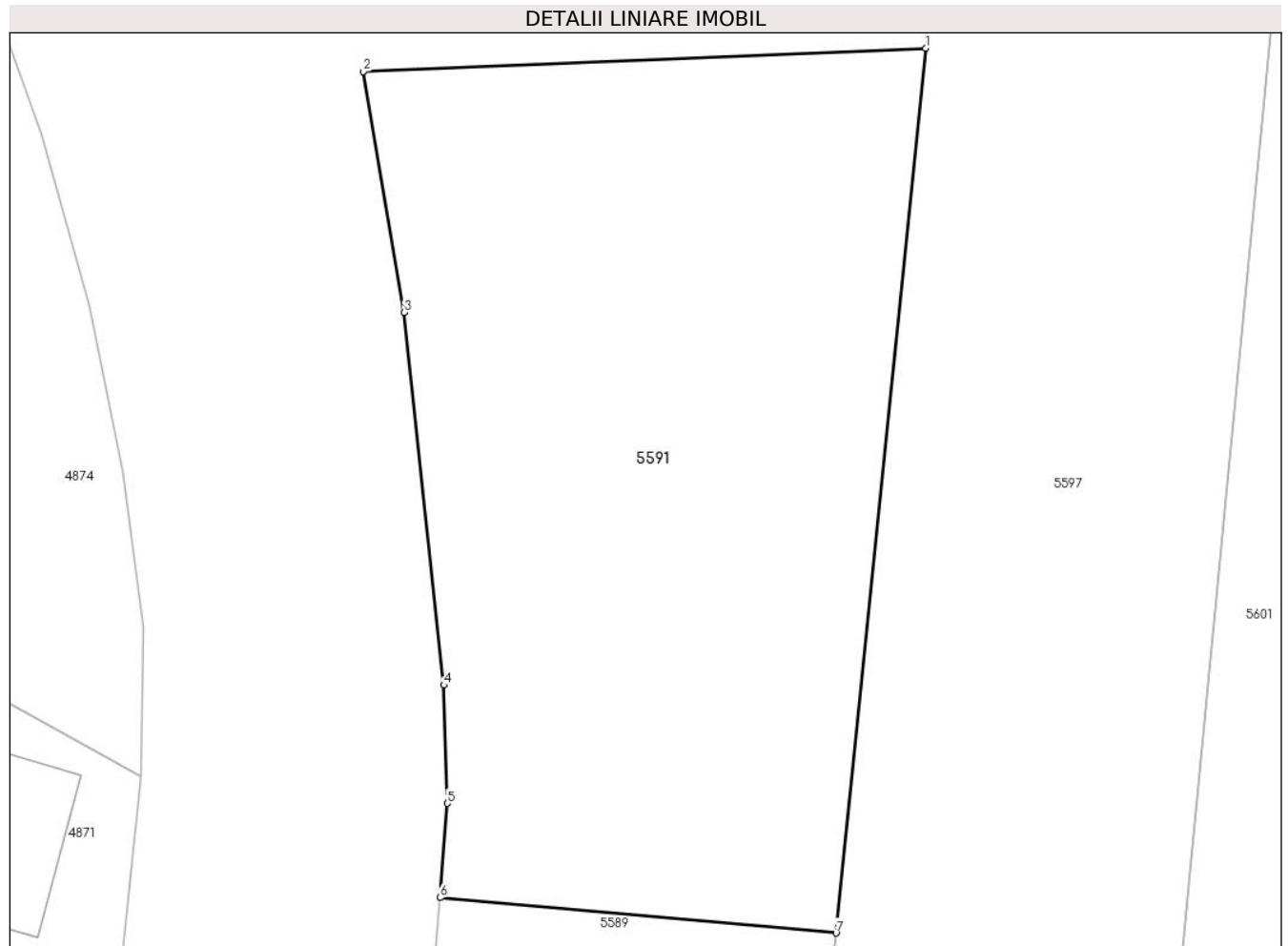
Inscrieri privind dezmembramintele dreptului de proprietate, drepturi reale de garanție și sarcini	Referințe
NU SUNT	

Anexa Nr. 1 La Partea I

Teren

Nr cadastral	Suprafața (mp)*	Observații / Referințe
20405	Din acte: 547 Masurata: 551	

* Suprafața este determinată în planul de proiecție Stereo 70.



Date referitoare la teren

Crt	Categorie folosință	Intra vilan	Suprafața (mp)	Tarla	Parcelă	Nr. topo	Observații / Referințe
1	arabil	DA	551	42	A 1325/48	-	

Lungime Segmente

1) Valorile lungimilor segmentelor sunt obținute din proiecție în plan.

Punct început	X / Y	Punct sfârșit	X / Y	Lungime segment (** (m)
1	567.598,39 399.128,28	2	567.577,435 399.127,412	20.973
2	567.577,435 399.127,412	3	567.578,956 399.118,442	9.098
3	567.578,956 399.118,442	4	567.580,436 399.104,554	13.966
4	567.580,436 399.104,554	5	567.580,568 399.100,151	4.405
5	567.580,568 399.100,151	6	567.580,29 399.096,636	3.526

Punct început	X / Y	Punct sfârșit	X / Y	Lungime segment (** (m)
6	567.580,29 399.096,636	7	567.595,05 399.095,32	14.819
7	567.595,05 399.095,32	1	567.598,39 399.128,28	33.129

** Lungimile segmentelor sunt determinate în planul de proiecție Stereo 70 și sunt rotunjite la 1 milimetru.

*** Distanța dintre puncte este formată din segmente cumulate ce sunt mai mici decât valoarea 1 milimetru.

**DATE DESPRE IMOBILUL NR. 5592**

Oficiul de Cadastru și Publicitate Imobiliară PRAHOVA
Biroul de Cadastru și Publicitate Imobiliară Câmpina

A. Partea I. Descrierea imobilului

TEREN Intravilan

Adresa: Loc. Sârca, Jud. Prahova

Nr. Crt	Nr cadastral Nr. topografic	Suprafața* (mp)	Observații / Referințe
A1	21125	Din acte: 800 Masurata: 839	Sector cadastral:33 Teren imprejmuit;

B. Partea II. Proprietari și acte

Inscrieri privitoare la dreptul de proprietate și alte drepturi reale		Referințe
19764 / 22/10/2014		
Act Notarial nr. 3800, din 21/10/2014 emis de POP MIHAELA CRISTINA;		
B2	Intabulare, drept de PROPRIETATEcumparare ca bun propriu, dobandit prin Conventie, cota actuala 1/1 1) DRAGAN VALERIA	A1

C. Partea III. SARCINI .

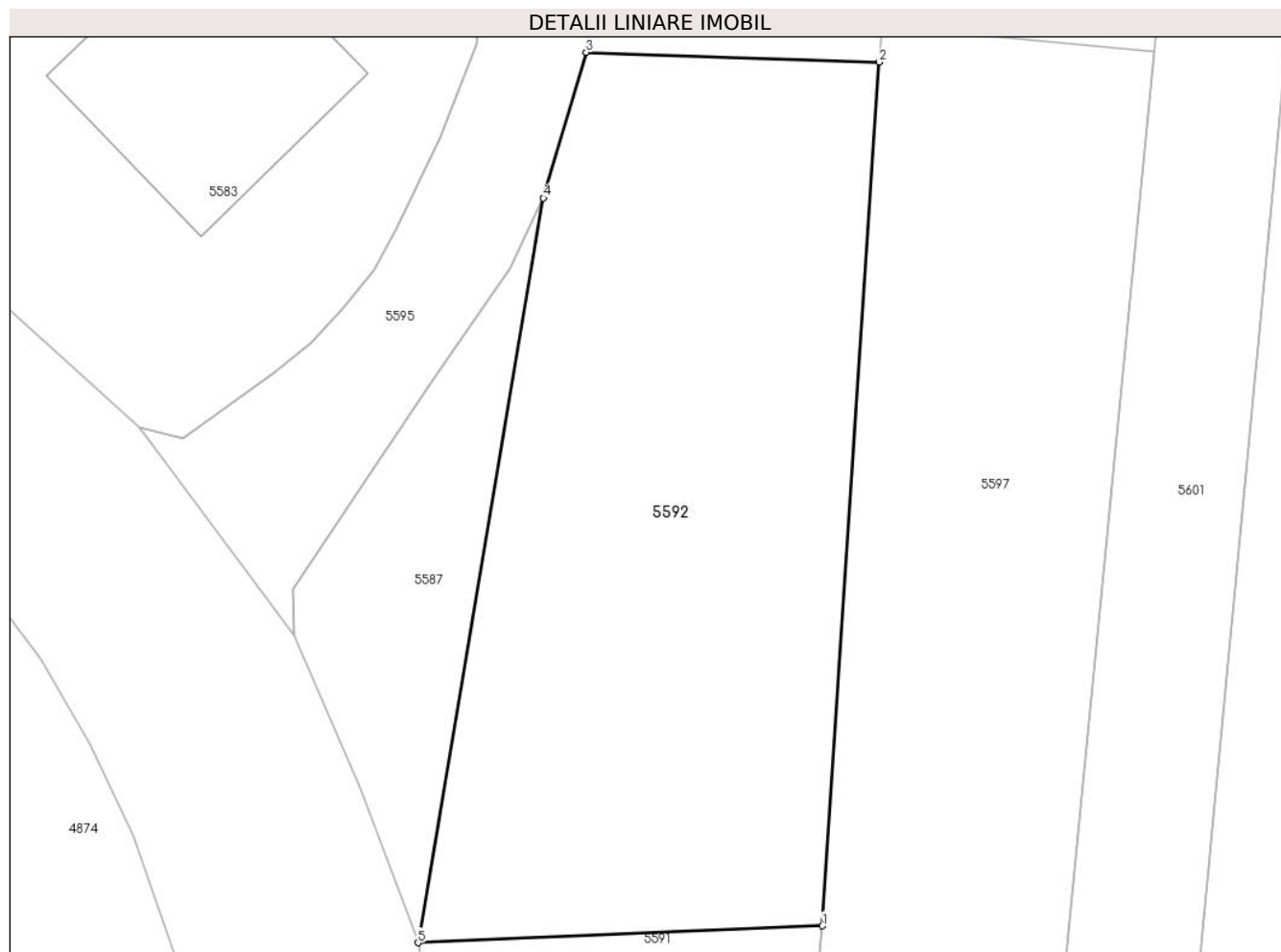
Inscrieri privind dezmembramintele dreptului de proprietate, drepturi reale de garanție și sarcini	Referințe
NU SUNT	

Anexa Nr. 1 La Partea I

Teren

Nr cadastral	Suprafața (mp)*	Observații / Referințe
21125	Din acte: 800 Masurata: 839	

* Suprafața este determinată în planul de proiecție Stereo 70.



Date referitoare la teren

Crt	Categorie folosință	Intra vilan	Suprafața (mp)	Tarla	Parcelă	Nr. topo	Observații / Referințe
1	arabil	DA	839	42	1325/47	-	

Lungime Segmente

1) Valorile lungimilor segmentelor sunt obținute din proiecție în plan.

Punct început	X / Y	Punct sfârșit	X / Y	Lungime segment (** (m)
1	567.598,39 399.128,28	2	567.601,35 399.173,06	44.878
2	567.601,35 399.173,06	3	567.586,153 399.173,561	15.205
3	567.586,153 399.173,561	4	567.583,936 399.166,008	7.872
4	567.583,936 399.166,008	5	567.577,435 399.127,412	39.14
5	567.577,435 399.127,412	1	567.598,39 399.128,28	20.973

**** Lungimile segmentelor sunt determinate în planul de proiecție Stereo 70 și sunt rotunjite la 1 milimetru.**

***** Distanța dintre puncte este formată din segmente cumulate ce sunt mai mici decât valoarea 1 milimetru.**

**DATE DESPRE IMOBILUL NR. 5593**

Oficiul de Cadastru și Publicitate Imobiliară PRAHOVA
Biroul de Cadastru și Publicitate Imobiliară Câmpina

A. Partea I. Descrierea imobilului

TEREN Intravilan

Nr. CF vechi:1230

Nr. cadastral vechi:10296

Adresa: Loc. Scorteni, Al Buturugi, Jud. Prahova

Nr. Crt	Nr cadastral Nr. topografic	Suprafața* (mp)	Observații / Referințe
A1	20388	Din acte: 798 Masurata: 889	Sector cadastral:33 Teren imprejmuit;

B. Partea II. Proprietari și acte

Inscrieri privitoare la dreptul de proprietate și alte drepturi reale	Referințe
26036 / 18/12/2008	
Act Notarial nr. 6236, din 17/12/2008 emis de NP VASILE SAVULESCU;	
B1	A1
Intabulare, drept de PROPRIETATE cumparare ca bun comun, dobandit prin Conventie, cota actuala 1/1	
1) STANICA IONUT	
2) STANICA PARASCHIVA	

C. Partea III. SARCINI .

Inscrieri privind dezmembramintele dreptului de proprietate, drepturi reale de garanție și sarcini	Referințe
NU SUNT	

Anexa Nr. 1 La Partea I

Teren

Nr cadastral	Suprafața (mp)*	Observații / Referințe
20388	Din acte: 798 Masurata: 889	

* Suprafața este determinată în planul de proiecție Stereo 70.



Date referitoare la teren

Crt	Categorie folosință	Intra vilan	Suprafața (mp)	Tarla	Parcelă	Nr. topo	Observații / Referințe
1	faneata	DA	889	25	1024/1	-	

Lungime Segmente

1) Valorile lungimilor segmentelor sunt obținute din proiecție în plan.

Punct început	X / Y	Punct sfârșit	X / Y	Lungime segment (** (m)
1	567.577,771 399.440,843	2	567.596,648 399.370,132	73.187
2	567.596,648 399.370,132	3	567.599,51 399.371,66	3.244
3	567.599,51 399.371,66	4	567.599,9 399.379,34	7.69
4	567.599,9 399.379,34	5	567.599,86 399.390,53	11.19
5	567.599,86 399.390,53	6	567.599,291 399.406,731	16.211

Punct început	X / Y	Punct sfârșit	X / Y	Lungime segment (** (m)
6	567.599,291 399.406,731	7	567.599,122 399.415,088	8.359
7	567.599,122 399.415,088	8	567.599,12 399.425,509	10.421
8	567.599,12 399.425,509	9	567.597,739 399.436,816	11.391
9	567.597,739 399.436,816	10	567.596,467 399.441,515	4.868
10	567.596,467 399.441,515	11	567.594,546 399.444,965	3.949
11	567.594,546 399.444,965	12	567.592,195 399.444,736	2.362
12	567.592,195 399.444,736	13	567.589,167 399.443,971	3.123
13	567.589,167 399.443,971	1	567.577,771 399.440,843	11.817

** Lungimile segmentelor sunt determinate în planul de proiecție Stereo 70 și sunt rotunjite la 1 milimetru.

*** Distanța dintre puncte este formată din segmente cumulate ce sunt mai mici decât valoarea 1 milimetru.

**DATE DESPRE IMOBILUL NR. 5594**

Oficiul de Cadastru și Publicitate Imobiliară PRAHOVA
Biroul de Cadastru și Publicitate Imobiliară Câmpina

A. Partea I. Descrierea imobilului

TEREN Intravilan

Nr. CF vechi:911
Nr. cadastral vechi:10122

Adresa: Loc. Scorteni, Str Buturugi, Nr. 25, Jud. Prahova

Nr. Crt	Nr cadastral Nr. topografic	Suprafața* (mp)	Observații / Referințe
A1	20190	Din acte: 759 Masurata: 754	Sector cadastral:33 Teren imprejmuit;

Construcții

Crt	Nr cadastral Nr. topografic	Adresa	Observații / Referințe
A1.1	20190-C1	Loc. Scorteni, Str Buturugi, Nr. 25, Jud. Prahova	Nr. niveluri:3; S. construita la sol:107 mp; Locuinta (Beci+P+E) cu Sc beci = 12.00 mp, Sc parter = 107.00 mp, Sc etaj = 95.00 mp + Sc balcoane = 3.00 mp si 9.00 mp.Sc desf. Locuinta (Beci+P+E) = 214.00 mp.

B. Partea II. Proprietari și acte

Inscrieri privitoare la dreptul de proprietate și alte drepturi reale		Referințe
18792 / 01/08/2019		
Act Notarial nr. 2467, din 31/07/2019 emis de Ivan Mihaela;		
B7	Intabulare, drept de PROPRIETATE, dobandit prin Conventie, cota actuala 1/1 1) GHEORGHE CIPRIAN-VALENTIN	A1, A1.1

C. Partea III. SARCINI

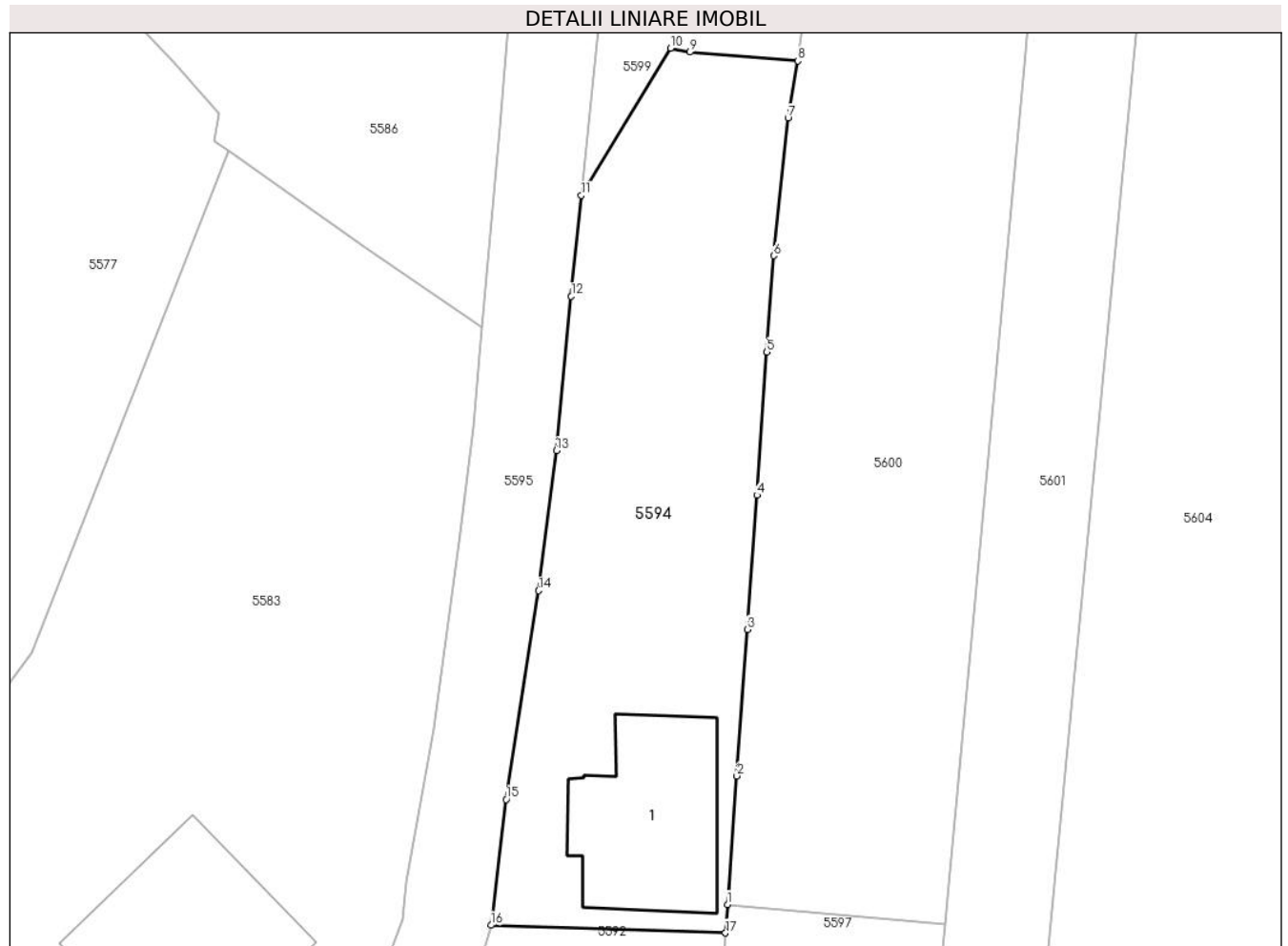
Inscrieri privind dezmembramintele dreptului de proprietate, drepturi reale de garanție și sarcini		Referințe
18792 / 01/08/2019		
Act Notarial nr. 2467, din 31/07/2019 emis de Ivan Mihaela;		
C1	Intabulare, drept de HABITATIE 1) GHEORGHE GEORGE	A1.1
C2	Intabulare, drept de IPOTECA LEGALA, Valoare:0 reprezentand contraprestatia obligatiei de intretinere 1) GHEORGHE GEORGE	A1, A1.1

Anexa Nr. 1 La Partea I

Teren

Nr cadastral	Suprafața (mp)*	Observații / Referințe
20190	Din acte: 759 Masurata: 754	

* Suprafața este determinată în planul de proiecție Stereo 70.



Date referitoare la teren

Crt	Categorie folosință	Intra vilan	Suprafața (mp)	Tarla	Parcelă	Nr. topo	Observații / Referințe
1	curți constructii	DA	510	42	1325/46	-	
2	faneata	DA	244	42	1325/46	-	

Date referitoare la construcții

Crt	Număr	Destinație construcție	Supraf. (mp)	Situație juridică	Observații / Referințe
A1.1	20190-C1	construcții de locuințe	107	Cu acte	Nr. niveluri:3; S. construita la sol:107 mp; Locuinta (Beci+P+E) cu Sc beci = 12.00 mp, Sc parter = 107.00 mp, Sc etaj = 95.00 mp + Sc balcoane = 3.00 mp si 9.00 mp.Sc desf. Locuinta (Beci+P+E) = 214.00 mp.

Lungime Segmente

1) Valorile lungimilor segmentelor sunt obținute din proiecție în plan.

Punct început	X / Y	Punct sfârșit	X / Y	Lungime segment (** (m)
1	567.601,485 399.174,911	2	567.602,09 399.183,24	8.351

Punct început	X / Y	Punct sfârșit	X / Y	Lungime segment (** (m)
2	567.602,09 399.183,24	3	567.602,763 399.192,728	9.512
3	567.602,763 399.192,728	4	567.603,38 399.201,44	8.734
4	567.603,38 399.201,44	5	567.604,038 399.210,711	9.294
5	567.604,038 399.210,711	6	567.604,48 399.216,95	6.255
6	567.604,48 399.216,95	7	567.605,405 399.225,876	8.974
7	567.605,405 399.225,876	8	567.606,049 399.229,587	3.767
8	567.606,049 399.229,587	9	567.599,029 399.230,153	7.043
9	567.599,029 399.230,153	10	567.597,796 399.230,403	1.258
10	567.597,796 399.230,403	11	567.592,001 399.220,872	11.154
11	567.592,001 399.220,872	12	567.591,348 399.214,318	6.586
12	567.591,348 399.214,318	13	567.590,386 399.204,324	10.04
13	567.590,386 399.204,324	14	567.589,24 399.195,248	9.148
14	567.589,24 399.195,248	15	567.587,123 399.181,716	13.697
15	567.587,123 399.181,716	16	567.586,153 399.173,561	8.212
16	567.586,153 399.173,561	17	567.601,35 399.173,06	15.205
17	567.601,35 399.173,06	1	567.601,485 399.174,911	1.856

** Lungimile segmentelor sunt determinate în planul de proiecție Stereo 70 și sunt rotunjite la 1 milimetru.

*** Distanța dintre puncte este formată din segmente cumulate ce sunt mai mici decât valoarea 1 milimetru.

**DATE DESPRE IMOBILUL NR. 5595**

Oficiul de Cadastru și Publicitate Imobiliară PRAHOVA
Biroul de Cadastru și Publicitate Imobiliară Câmpina

A. Partea I. Descrierea imobilului

TEREN Intravilan

Adresa: Loc. Scorteni, Al Buturugi, Jud. Prahova

Nr. Crt	Nr cadastral Nr. topografic	Suprafața* (mp)	Observații / Referințe
A1		2.610	Sector cadastral:33 Teren imprejmuit;

B. Partea II. Proprietari și acte

Inscrieri privitoare la dreptul de proprietate și alte drepturi reale	Referințe
/	
Act Administrativ nr. 32, din 27/09/1999 emis de Consiliul Local al Com. Scorteni (Hotararea);	
B1	A1
Intabulare, drept de PROPRIETATE, dobandit prin Lege, cota actuala 1/1 1) Comuna Scorteni - domeniul public, CIF:99999999999999	

C. Partea III. SARCINI .

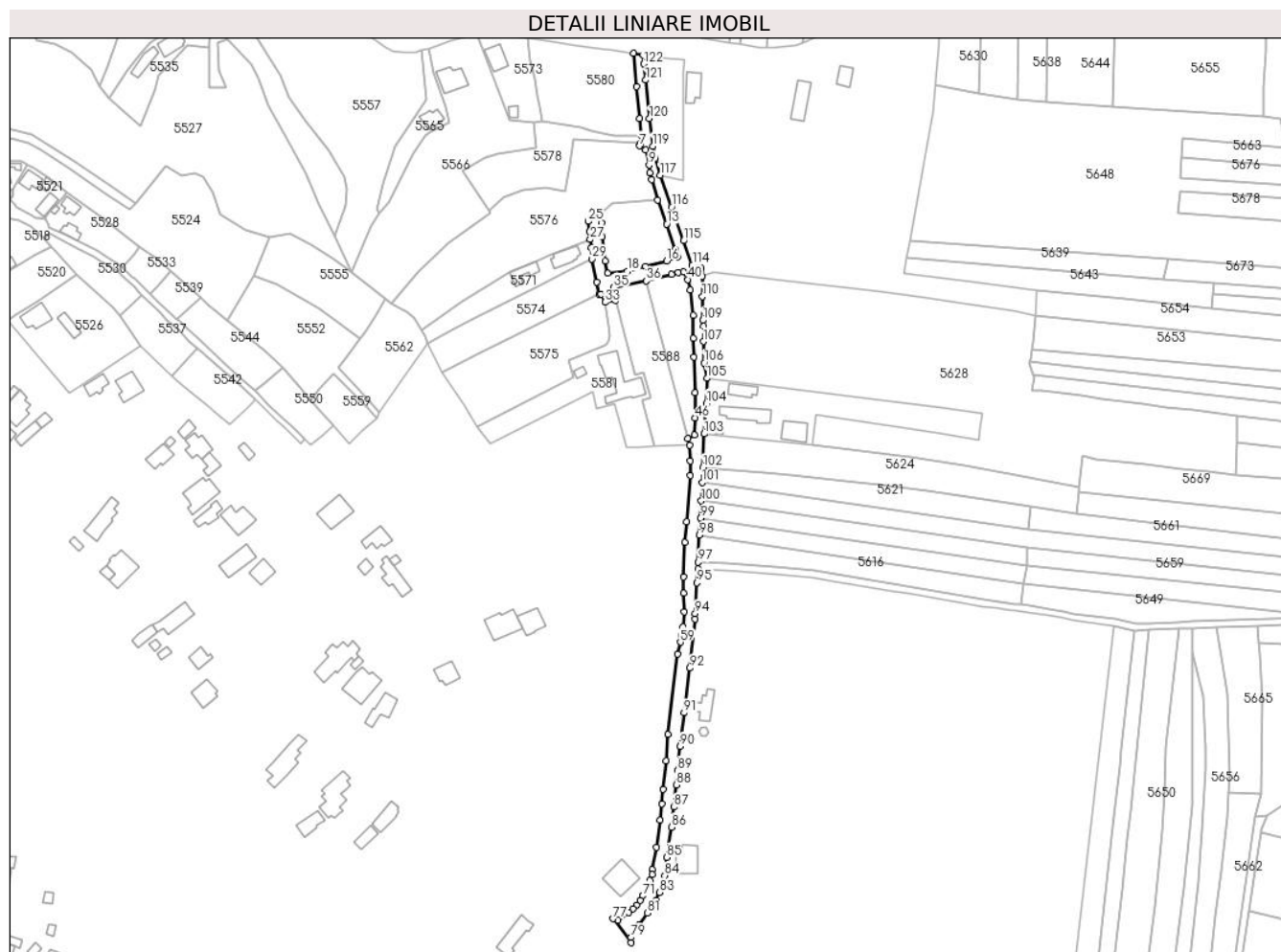
Inscrieri privind dezmembramintele dreptului de proprietate, drepturi reale de garanție și sarcini	Referințe
NU SUNT	

Anexa Nr. 1 La Partea I

Teren

Nr cadastral	Suprafața (mp)*	Observații / Referințe
	2.610	

* Suprafața este determinată în planul de proiecție Stereo 70.



Date referitoare la teren

Crt	Categorie folosință	Intravilan	Suprafața (mp)	Tarla	Parcelă	Nr. topo	Observații / Referințe
1	drum	DA	2.610	-	-	-	

Lungime Segmente

1) Valorile lungimilor segmentelor sunt obținute din proiecție în plan.

Punct început	X / Y	Punct sfârșit	X / Y	Lungime segment	Punct început	X / Y	Punct sfârșit	X / Y	Lungime segment	Punct început	X / Y	Punct sfârșit	X / Y	Lungime segment
1	567.576,471 399.542,448	2	567.572,098 399.543,24	4.444	2	567.572,098 399.543,24	3	567.573,544 399.528,139	15.17	3	567.573,544 399.528,139	4	567.574,927 399.513,906	14.3
4	567.574,927 399.513,906	5	567.575,689 399.506,163	7.78	5	567.575,689 399.506,163	6	567.575,338 399.502,634	3.546	6	567.575,338 399.502,634	7	567.574,952 399.501,582	1.121
7	567.574,952 399.501,582	8	567.577,45 399.499,728	3.111	8	567.577,45 399.499,728	9	567.579,117 399.492,933	6.996	9	567.579,117 399.492,933	10	567.579,373 399.489,515	3.428
10	567.579,373 399.489,515	11	567.580,216 399.486,363	3.263	11	567.580,216 399.486,363	12	567.583,036 399.477,112	9.671	12	567.583,036 399.477,112	13	567.587,045 399.466,39	11.447
13	567.587,045 399.466,39	14	567.590,854 399.455,104	11.911	14	567.590,854 399.455,104	15	567.591,848 399.451,675	3.57	15	567.591,848 399.451,675	16	567.587,07 399.449,827	5.123
16	567.587,07 399.449,827	17	567.577,576 399.447,258	9.835	17	567.577,576 399.447,258	18	567.569,433 399.445,211	8.396	18	567.569,433 399.445,211	19	567.560,552 399.444,267	8.931

Punct început	X / Y	Punct sfârșit	X / Y	Lungime segment	Punct început	X / Y	Punct sfârșit	X / Y	Lungime segment	Punct început	X / Y	Punct sfârșit	X / Y	Lungime segment
19	567.560,552 399.444,267	20	567.559,481 399.449,771	5.607	20	567.559,481 399.449,771	21	567.557,936 399.460,764	11.101	21	567.557,936 399.460,764	22	567.557,658 399.466,898	6.14
22	567.557,658 399.466,898	23	567.557,353 399.470,811	3.925	23	567.557,353 399.470,811	24	567.553,317 399.472,191	4.265	24	567.553,317 399.472,191	25	567.551,852 399.467,602	4.817
25	567.551,852 399.467,602	26	567.552,289 399.463,054	4.569	26	567.552,289 399.463,054	27	567.552,701 399.459,536	3.542	27	567.552,701 399.459,536	28	567.553,059 399.455,666	3.887
28	567.553,059 399.455,666	29	567.553,476 399.450,767	4.917	29	567.553,476 399.450,767	30	567.555,517 399.440,193	10.769	30	567.555,517 399.440,193	31	567.556,734 399.434,862	5.468
31	567.556,734 399.434,862	32	567.557,543 399.434,97	0.816	32	567.557,543 399.434,97	33	567.559,319 399.431,298	4.079	33	567.559,319 399.431,298	34	567.563,926 399.432,044	4.667
34	567.563,926 399.432,044	35	567.563,268 399.437,932	5.925	35	567.563,268 399.437,932	36	567.577,771 399.440,843	14.792	36	567.577,771 399.440,843	37	567.589,167 399.443,971	11.817
37	567.589,167 399.443,971	38	567.592,195 399.444,736	3.123	38	567.592,195 399.444,736	39	567.594,546 399.444,965	2.362	39	567.594,546 399.444,965	40	567.596,467 399.441,515	3.949
40	567.596,467 399.441,515	41	567.597,739 399.436,816	4.868	41	567.597,739 399.436,816	42	567.599,12 399.425,509	11.391	42	567.599,12 399.425,509	43	567.599,122 399.415,088	10.421
43	567.599,122 399.415,088	44	567.599,291 399.406,731	8.359	44	567.599,291 399.406,731	45	567.599,86 399.390,53	16.211	45	567.599,86 399.390,53	46	567.599,9 399.379,34	11.19
46	567.599,9 399.379,34	47	567.599,51 399.371,66	7.69	47	567.599,51 399.371,66	48	567.596,648 399.370,132	3.244	48	567.596,648 399.370,132	49	567.597,467 399.366,97	3.266
49	567.597,467 399.366,97	50	567.597,703 399.359,862	7.112	50	567.597,703 399.359,862	51	567.597,68 399.353,38	6.482	51	567.597,68 399.353,38	52	567.596,165 399.332,681	20.754
52	567.596,165 399.332,681	53	567.595,291 399.323,243	9.478	53	567.595,291 399.323,243	54	567.594,554 399.307,762	15.499	54	567.594,554 399.307,762	55	567.594,749 399.300,437	7.328
55	567.594,749 399.300,437	56	567.594,982 399.292,081	8.359	56	567.594,982 399.292,081	57	567.594,51 399.285,218	6.879	57	567.594,51 399.285,218	58	567.593,834 399.281,432	3.846
58	567.593,834 399.281,432	59	567.593,2 399.278,455	3.044	59	567.593,2 399.278,455	60	567.592,059 399.273,101	5.474	60	567.592,059 399.273,101	61	567.587,722 399.237,011	36.35
61	567.587,722 399.237,011	62	567.586,711 399.225,205	11.849	62	567.586,711 399.225,205	63	567.585,525 399.212,328	12.932	63	567.585,525 399.212,328	64	567.584,996 399.205,832	6.518
64	567.584,996 399.205,832	65	567.584,11 399.198,36	7.524	65	567.584,11 399.198,36	66	567.582,427 399.186,305	12.172	66	567.582,427 399.186,305	67	567.580,657 399.176,33	10.131
67	567.580,657 399.176,33	68	567.580,44 399.173,959	2.381	68	567.580,44 399.173,959	69	567.579,484 399.171,44	2.694	69	567.579,484 399.171,44	70	567.578,583 399.169,17	2.442
70	567.578,583 399.169,17	71	567.576,331 399.164,481	5.202	71	567.576,331 399.164,481	72	567.575,124 399.162,29	2.501	72	567.575,124 399.162,29	73	567.573,545 399.160,256	2.575
73	567.573,545 399.160,256	74	567.571,888 399.158,505	2.411	74	567.571,888 399.158,505	75	567.569,969 399.156,961	2.463	75	567.569,969 399.156,961	76	567.565,237 399.153,531	5.844
76	567.565,237 399.153,531	77	567.563,022 399.154,13	2.295	77	567.563,022 399.154,13	78	567.571,035 399.143,338	13.442	78	567.571,035 399.143,338	79	567.570,959 399.145,709	2.372
79	567.570,959 399.145,709	80	567.574,564 399.151,183	6.554	80	567.574,564 399.151,183	81	567.578,28 399.156,705	6.656	81	567.578,28 399.156,705	82	567.582,194 399.162,386	6.899
82	567.582,194 399.162,386	83	567.583,936 399.166,008	4.019	83	567.583,936 399.166,008	84	567.586,153 399.173,561	7.872	84	567.586,153 399.173,561	85	567.587,123 399.181,716	8.212
85	567.587,123 399.181,716	86	567.589,24 399.195,248	13.697	86	567.589,24 399.195,248	87	567.590,386 399.204,324	9.148	87	567.590,386 399.204,324	88	567.591,348 399.214,318	10.04
88	567.591,348 399.214,318	89	567.592,001 399.220,872	6.586	89	567.592,001 399.220,872	90	567.593,13 399.231,641	10.828	90	567.593,13 399.231,641	91	567.594,946 399.246,7	15.168
91	567.594,946 399.246,7	92	567.597,452 399.266,767	20.223	92	567.597,452 399.266,767	93	567.599,706 399.288,942	22.289	93	567.599,706 399.288,942	94	567.599,87 399.291,355	2.419
94	567.599,87 399.291,355	95	567.600,62 399.305,236	13.901	95	567.600,62 399.305,236	96	567.601,082 399.311,491	6.272	96	567.601,082 399.311,491	97	567.601,23 399.314,487	3.0
97	567.601,23 399.314,487	98	567.601,83 399.326,608	12.135	98	567.601,83 399.326,608	99	567.602,203 399.334,148	7.549	99	567.602,203 399.334,148	100	567.602,591 399.341,991	7.852
100	567.602,591 399.341,991	101	567.602,999 399.350,228	8.247	101	567.602,999 399.350,228	102	567.603,332 399.356,957	6.737	102	567.603,332 399.356,957	103	567.603,843 399.372,101	15.153
103	567.603,843 399.372,101	104	567.604,992 399.385,84	13.787	104	567.604,992 399.385,84	105	567.605,216 399.397,067	11.229	105	567.605,216 399.397,067	106	567.603,904 399.403,964	7.021
106	567.603,904 399.403,964	107	567.603,508 399.413,639	9.683	107	567.603,508 399.413,639	108	567.603,636 399.420,594	6.956	108	567.603,636 399.420,594	109	567.603,264 399.423,114	2.547
109	567.603,264 399.423,114	110	567.603,084 399.433,905	10.793	110	567.603,084 399.433,905	111	567.603,03 399.443,008	9.103	111	567.603,03 399.443,008	112	567.602,583 399.445,221	2.258
112	567.602,583 399.445,221	113	567.602,658 399.446,461	1.242	113	567.602,658 399.446,461	114	567.598,555 399.448,029	4.392	114	567.598,555 399.448,029	115	567.594,73 399.458,935	11.557
115	567.594,73 399.458,935	116	567.589,298 399.474,099	16.108	116	567.589,298 399.474,099	117	567.584,044 399.488,344	15.183	117	567.584,044 399.488,344	118	567.581,942 399.495,916	7.858

Punct început	X / Y	Punct sfârșit	X / Y	Lungime segment	Punct început	X / Y	Punct sfârșit	X / Y	Lungime segment	Punct început	X / Y	Punct sfârșit	X / Y	Lungime segment
118	567.581,942 399.495,916	119	567.580,813 399.501,524	5.721	119	567.580,813 399.501,524	120	567.579,334 399.513,856	12.42	120	567.579,334 399.513,856	121	567.577,62 399.531,17	17.399
121	567.577,62 399.531,17	122	567.576,644 399.538,518	7.413	122	567.576,644 399.538,518	1	567.576,471 399.542,448	3.934					

** Lungimile segmentelor sunt determinate în planul de proiecție Stereo 70 și sunt rotunjite la 1 milimetru.

*** Distanța dintre puncte este formată din segmente cumulate ce sunt mai mici decât valoarea 1 milimetru.

**DATE DESPRE IMOBILUL NR. 5596**

Oficiul de Cadastru și Publicitate Imobiliară PRAHOVA
Biroul de Cadastru și Publicitate Imobiliară Câmpina

A. Partea I. Descrierea imobilului

TEREN Intravilan

Nr. CF vechi:948

Nr. cadastral vechi:10145

Adresa: Loc. Scorteni, Al Buturugi, Nr. 5A, Jud. Prahova

Nr. Crt	Nr cadastral Nr. topografic	Suprafața* (mp)	Observații / Referințe
A1	20218	Din acte: 498 Masurata: 503	Sector cadastral:33 Teren imprejmuit;

B. Partea II. Proprietari și acte

Inscrieri privitoare la dreptul de proprietate și alte drepturi reale	Referințe
7561 / 10/04/2008	
Act Notarial nr. 1704, din 08/04/2008 emis de NP ANA MARIA SAVULESCU;	
B3	A1
Intabulare, drept de PROPRIETATE cumparare ca bun comun, dobandit prin Conventie, cota actuala 1/1	
1) TONCU GEORGE	
2) TONCU IULIANA	

C. Partea III. SARCINI

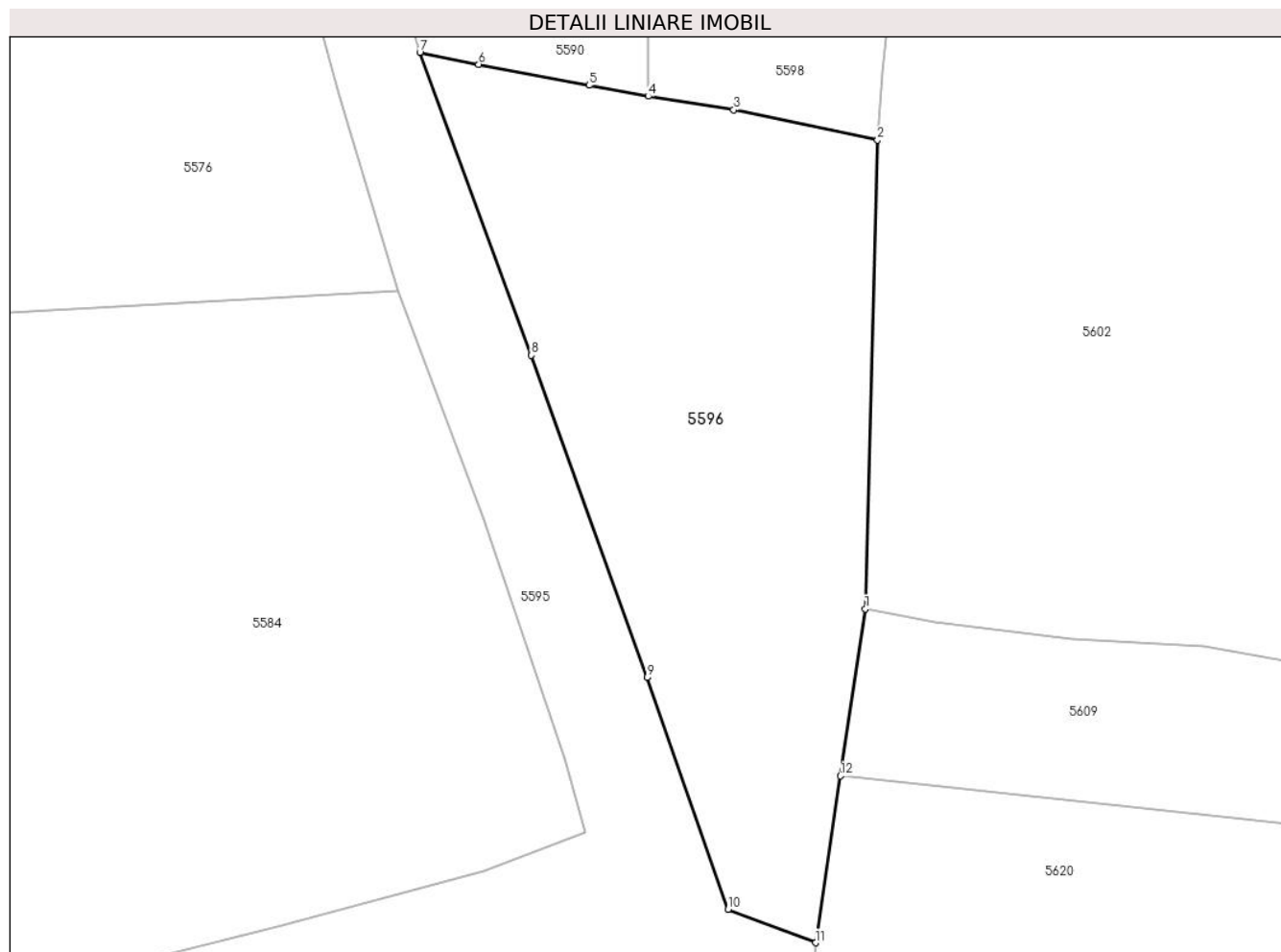
Inscrieri privind dezmembramintele dreptului de proprietate, drepturi reale de garanție și sarcini	Referințe
21526 / 07/08/2018	
Somatie nr. 159/2012, din 28/06/2018 emis de BEJ Trifina Elena Cornelia;	
C1	A1
se noteaza urmarirea imobiliara (somatie) pentru suma de 5.294,55 lei reprezentand debit si cheltuieli de executare in favoarea creditoarei INVESTCAPITAL LTD	
38451 / 13/11/2020	
Somatie nr. 294/2020, din 09/11/2020 emis de BEJ CUCU LUCIAN CIPRIAN (hotarare judecatoreasca nr 1818 din 16.07.2020, emis de JUDECATORIA CAMPINA);	
C2	A1
se noteaza urmarirea imobiliara asupra cotei din imobil proprietatea lui Toncu Iuliana, pentru suma de 14.968,35 lei reprezentand debit si cheltuieli de executare in favoarea creditoarei BANCA TRANSILVANIA SA , la cererea BEJ Cucu Lucian Ciprian	

Anexa Nr. 1 La Partea I

Teren

Nr cadastral	Suprafața (mp)*	Observații / Referințe
20218	Din acte: 498 Masurata: 503	

* Suprafața este determinată în planul de proiecție Stereo 70.



Date referitoare la teren

Crt	Categorie folosință	Intravilan	Suprafața (mp)	Tarla	Parcelă	Nr. topo	Observații / Referințe
1	curți constructii	DA	503	42	1329/3	-	

Lungime Segmente

1) Valorile lungimilor segmentelor sunt obținute din proiecție în plan.

Punct început	X / Y	Punct sfârșit	X / Y	Lungime segment (** (m)
1	567.605,0 399.462,17	2	567.605,581 399.484,222	22.06
2	567.605,581 399.484,222	3	567.598,806 399.485,646	6.923
3	567.598,806 399.485,646	4	567.594,793 399.486,278	4.062
4	567.594,793 399.486,278	5	567.592,01 399.486,797	2.831
5	567.592,01 399.486,797	6	567.586,813 399.487,783	5.29

Punct început	X / Y	Punct sfârșit	X / Y	Lungime segment (** (m)
6	567.586,813 399.487,783	7	567.584,044 399.488,344	2.825
7	567.584,044 399.488,344	8	567.589,298 399.474,099	15.183
8	567.589,298 399.474,099	9	567.594,73 399.458,935	16.108
9	567.594,73 399.458,935	10	567.598,555 399.448,029	11.557
10	567.598,555 399.448,029	11	567.602,658 399.446,461	4.392
11	567.602,658 399.446,461	12	567.603,828 399.454,311	7.937
12	567.603,828 399.454,311	1	567.605,0 399.462,17	7.946

** Lungimile segmentelor sunt determinate în planul de proiecție Stereo 70 și sunt rotunjite la 1 milimetru.

*** Distanța dintre puncte este formată din segmente cumulate ce sunt mai mici decât valoarea 1 milimetru.

**DATE DESPRE IMOBILUL NR. 5597**

Oficiul de Cadastru și Publicitate Imobiliară PRAHOVA
Biroul de Cadastru și Publicitate Imobiliară Câmpina

A. Partea I. Descrierea imobilului

TEREN Intravilan

Adresa: Loc. Sârca, Str Dj 100 D, Jud. Prahova, PUNCT " VATRA SATULUI "

Nr. Crt	Nr cadastral Nr. topografic	Suprafața* (mp)	Observații / Referințe
A1	21281	Din acte: 2.163 Masurata: 2.138	Sector cadastral:33 Teren imprejmuit;

B. Partea II. Proprietari și acte

Inscrieri privitoare la dreptul de proprietate și alte drepturi reale		Referințe
3773 / 16/02/2015		
Act Notarial nr. 335, din 03/02/2015 emis de PUSCASU ION;		
B2	Intabulare, drept de PROPRIETATEcumparare ca bun comun, dobandit prin Conventie, cota actuala 1/1 1) ANTONESCU PETRE 2) ANTONESCU ELENA-CLAUDIA	A1

C. Partea III. SARCINI .

Inscrieri privind dezmembramintele dreptului de proprietate, drepturi reale de garanție și sarcini	Referințe
NU SUNT	

Anexa Nr. 1 La Partea I

Teren

Nr cadastral	Suprafața (mp)*	Observații / Referințe
21281	Din acte: 2.163 Masurata: 2.138	

* Suprafața este determinată în planul de proiecție Stereo 70.



Date referitoare la teren

Crt	Categorie folosință	Intra vilan	Suprafața (mp)	Tarla	Parcelă	Nr. topo	Observații / Referințe
1	arabil	DA	2.138	42	A 1325/49 ; A 1325/50	-	

Lungime Segmente

1) Valorile lungimilor segmentelor sunt obținute din proiecție în plan.

Punct început	X / Y	Punct sfârșit	X / Y	Lungime segment (** (m)
1	567.600,246 399.014,629	2	567.615,576 399.173,598	159.706
2	567.615,576 399.173,598	3	567.601,485 399.174,911	14.152
3	567.601,485 399.174,911	4	567.601,35 399.173,06	1.856
4	567.601,35 399.173,06	5	567.598,39 399.128,28	44.878
5	567.598,39 399.128,28	6	567.595,05 399.095,32	33.129

Punct început	X / Y	Punct sfârșit	X / Y	Lungime segment (** (m)
6	567.595,05 399.095,32	7	567.586,133 399.015,025	80.789
7	567.586,133 399.015,025	1	567.600,246 399.014,629	14.119

** Lungimile segmentelor sunt determinate în planul de proiecție Stereo 70 și sunt rotunjite la 1 milimetru.

*** Distanța dintre puncte este formată din segmente cumulate ce sunt mai mici decât valoarea 1 milimetru.

**DATE DESPRE IMOBILUL NR. 5598**

Oficiul de Cadastru și Publicitate Imobiliară PRAHOVA
Biroul de Cadastru și Publicitate Imobiliară Câmpina

A. Partea I. Descrierea imobilului

TEREN Intravilan

Adresa: Loc. Scorteni, Str Transformatorului, Nr. 48, Jud. Prahova

Nr. Crt	Nr cadastral Nr. topografic	Suprafața* (mp)	Observații / Referințe
A1		Din acte: 706 Masurata: 705	Sector cadastral:33 Teren imprejmuit;

Construcții

Crt	Nr cadastral Nr. topografic	Adresa	Observații / Referințe
A1.1		Loc. Scorteni, Str Transformatorului, Nr. 48, Jud. Prahova	Nr. niveluri:1; S. construita la sol:80 mp; Locuinta (P). Sc parter = 80mp (din care Sc terasa acoperita = 3.4mp.)

B. Partea II. Proprietari și acte

Inscrieri privitoare la dreptul de proprietate și alte drepturi reale		Referințe
/		
Act Notarial nr. 124, din 12/10/2015 emis de NP ROXANA ANDREEA MUSAT (certificat de mostenitor);		
B1	Intabulare, drept de PROPRIETATE, dobandit prin Succesiune, cota actuala 2/8 1) DUMITRACHE EUGENIA	A1
B2	Intabulare, drept de PROPRIETATE, dobandit prin Succesiune, cota actuala 3/8 1) VĂSII IOLANDA	A1
B3	Intabulare, drept de PROPRIETATE, dobandit prin Succesiune, cota actuala 3/8 1) DUMITRACHE TOMA-LIVIU	A1
B4	Intabulare, drept de PROPRIETATE, dobandit prin Succesiune, cota actuala 2/16 1) DUMITRACHE EUGENIA	A1.1
B5	Intabulare, drept de PROPRIETATE, dobandit prin Succesiune, cota actuala 3/16 1) VĂSII IOLANDA	A1.1
B6	Intabulare, drept de PROPRIETATE, dobandit prin Succesiune, cota actuala 3/16 1) DUMITRACHE TOMA-LIVIU	A1.1
Act Administrativ nr. 7, din 13/03/1996 emis de Parlamentul Românei (lege);		
B7	Inscrierea provizorie, drept de PROPRIETATE, dobandit prin Lege, cota actuala 8/16 1) NEIDENTIFICAT NEIDENTIFICAT	A1.1

C. Partea III. SARCINI .

Inscrieri privind dezmembramintele dreptului de proprietate, drepturi reale de garanție și sarcini	Referințe
NU SUNT	

Anexa Nr. 1 La Partea I

Teren

Nr cadastral	Suprafața (mp)*	Observații / Referințe
	Din acte: 706 Masurata: 705	

* Suprafața este determinată în planul de proiecție Stereo 70.



Date referitoare la teren

Crt	Categorie folosință	Intra vilan	Suprafața (mp)	Tarla	Parcelă	Nr. topo	Observații / Referințe
1	curți constructii	DA	705	42	952	-	

Date referitoare la construcții

Crt	Număr	Destinație construcție	Supraf. (mp)	Situație juridică	Observații / Referințe
A1.1		construcții de locuințe	80	Cu acte	Nr. niveluri:1; S. construita la sol:80 mp; Locuinta (P). Sc parter = 80mp (din care Sc terasa acoperita = 3.4mp.)

Lungime Segmente

1) Valorile lungimilor segmentelor sunt obținute din proiecție în plan.

Punct început	X / Y	Punct sfârșit	X / Y	Lungime segment (** (m)
1	567.594,954 399.540,15	2	567.594,653 399.535,056	5.103
2	567.594,653 399.535,056	3	567.594,561 399.527,558	7.499
3	567.594,561 399.527,558	4	567.594,686 399.517,579	9.98

Punct început	X / Y	Punct sfârșit	X / Y	Lungime segment (** (m)
4	567.594,686 399.517,579	5	567.594,81 399.509,132	8.448
5	567.594,81 399.509,132	6	567.594,772 399.499,554	9.578
6	567.594,772 399.499,554	7	567.594,794 399.488,474	11.08
7	567.594,794 399.488,474	8	567.594,793 399.486,278	2.196
8	567.594,793 399.486,278	9	567.598,806 399.485,646	4.062
9	567.598,806 399.485,646	10	567.605,581 399.484,222	6.923
10	567.605,581 399.484,222	11	567.605,807 399.487,408	3.194
11	567.605,807 399.487,408	12	567.606,466 399.493,657	6.284
12	567.606,466 399.493,657	13	567.607,726 399.505,287	11.698
13	567.607,726 399.505,287	14	567.608,554 399.518,704	13.443
14	567.608,554 399.518,704	15	567.609,087 399.537,842	19.145
15	567.609,087 399.537,842	1	567.594,954 399.540,15	14.32

** Lungimile segmentelor sunt determinate în planul de proiecție Stereo 70 și sunt rotunjite la 1 milimetru.

*** Distanța dintre puncte este formată din segmente cumulate ce sunt mai mici decât valoarea 1 milimetru.

**DATE DESPRE IMOBILUL NR. 5599**

Oficiul de Cadastru și Publicitate Imobiliară PRAHOVA
Biroul de Cadastru și Publicitate Imobiliară Câmpina

A. Partea I. Descrierea imobilului

TEREN Intravilan

Nr. CF vechi:912

Nr. cadastral vechi:10123

Adresa: Loc. Scorteni, Str Buturugi, Nr. 25A, Jud. Prahova

Nr. Crt	Nr cadastral Nr. topografic	Suprafața* (mp)	Observații / Referințe
A1	20191	Din acte: 1.000 Masurata: 1.075	Sector cadastral:33 Teren imprejmuit;

Construcții

Crt	Nr cadastral Nr. topografic	Adresa	Observații / Referințe
A1.1	20191-C1	Loc. Scorteni, Str Buturugi, Nr. 25A, Jud. Prahova	Nr. niveluri:2; S. construita la sol:75 mp; Locuinta C1 (P+M), S. C. la sol S = 75mp S. C. mansarda = 65mp; S.C. desfasurata = 140mp, an construire 2010
A1.2	20191-C2	Loc. Scorteni, Str Buturugi, Nr. 25A, Jud. Prahova	Nr. niveluri:1; S. construita la sol:11 mp; Anexa C2 (P), S. C. la sol S = 11mp; an construire 2010

B. Partea II. Proprietari și acte

Inscrieri privitoare la dreptul de proprietate și alte drepturi reale		Referințe
495 / 14/01/2008		
Act Notarial nr. 89, din 11/01/2008 emis de ANA MARIA SAVULESCU;		
B4	Intabulare, drept de PROPRIETATE, dobandit prin Conventie, cota actuala 1/1 1) ASANACHE ARCRISTIAN 2) ASANACHE IP RALUCA	A1
57611 / 23/12/2022		
Act Administrativ nr. 17, din 25/07/2008 emis de PRIMARIA SCORTENI (act administrativ nr PX 777400 din 07.04.2021, emis de SPCLEP PLOIESTI;inscris sub semnatura privata nr 1.29 din 22.12.2022, emis de PREDĂ CONSTANTIN;act administrativ nr 5037 din 22.06.2010, emis de PRIMARIA SCORTENI;inscris sub semnatura privata nr 3179414219 din 22.12.2022, emis de BRD;act administrativ nr 777401 din 07.04.2021, emis de SPCLEP PLOIESTI;act administrativ nr 16695 din 25.11.2022, emis de PRIMARIA SCORTENI;act administrativ nr 16599 din 24.11.2022, emis de PRIMARIA SCORTENI;act administrativ nr 16598 din 24.11.2022, emis de PRIMARIA SCORTENI;act administrativ nr 46402 din 17.10.2022, emis de ANCP);		
B5	se actualizeaza informatiile cadastrale in sensul schimbarii categoriei de folosinta a imobilului din teren pasune in teren curti constructii in suprafata de 500 mp si teren livada in suprafata de 518 mp, conform documentatiei tehnice avizate	A1
B6	Intabulare, drept de PROPRIETATE, dobandit prin Construire, cota actuala 1/1 1) ASANACHE CRISTIAN 2) ASANACHE RALUCA	A1.1, A1.2
B7	se repositioneaza imobilul, conform documentatiei tehnice avizate	A1, A1.1, A1.2

C. Partea III. SARCINI .

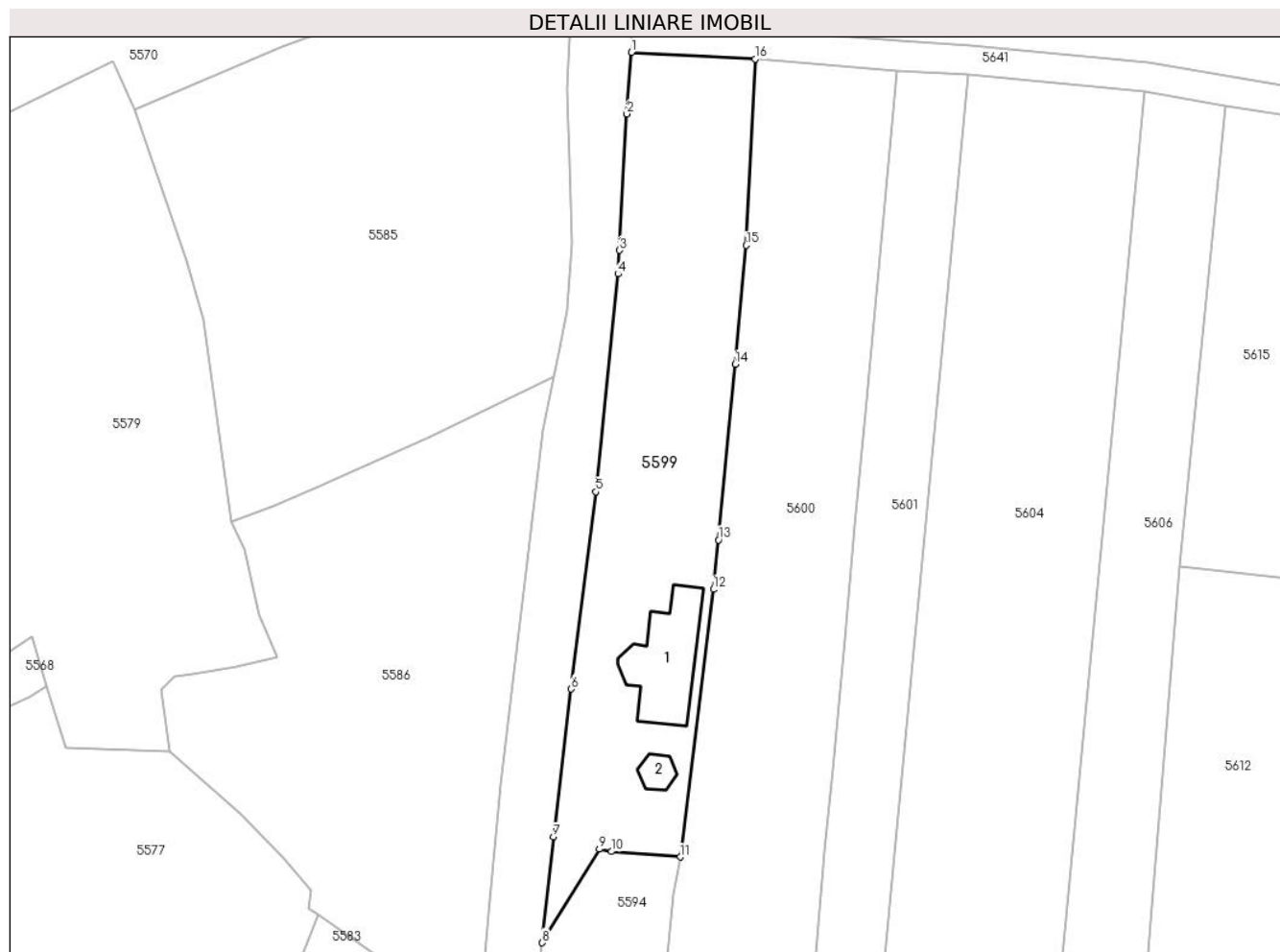
Inscrieri privind dezmembramintele dreptului de proprietate, drepturi reale de garanție și sarcini	Referințe
NU SUNT	

Anexa Nr. 1 La Partea I

Teren

Nr cadastral	Suprafața (mp)*	Observații / Referințe
20191	Din acte: 1.000 Masurata: 1.075	

* Suprafața este determinată în planul de proiecție Stereo 70.



Date referitoare la teren

Crt	Categorie folosință	Intra vilan	Suprafața (mp)	Tarla	Parcelă	Nr. topo	Observații / Referințe
1	curți constructii	DA	500	42	1325/46	-	
2	livada	DA	575	42	1325/46	-	

Date referitoare la construcții

Crt	Număr	Destinație construcție	Supraf. (mp)	Situație juridică	Observații / Referințe
A1.1	20191-C1	construcții de locuințe	75	Cu acte	Nr. niveluri:2; S. construita la sol:75 mp; Locuinta C1 (P+M), S. C. la sol S = 75mp S. C. mansarda = 65mp; S.C. desfasurata = 140mp, an construire 2010
A1.2	20191-C2	construcții anexa	11	Cu acte	Nr. niveluri:1; S. construita la sol:11 mp; Anexa C2 (P), S. C. la sol S = 11mp; an construire 2010

Lungime Segmente

1) Valorile lungimilor segmentelor sunt obținute din proiecție în plan.

Punct început	X / Y	Punct sfârșit	X / Y	Lungime segment (** (m)
---------------	-------	---------------	-------	-------------------------

Punct început	X / Y	Punct sfârșit	X / Y	Lungime segment (** (m)
1	567.601,082 399.311,491	2	567.600,62 399.305,236	6.272
2	567.600,62 399.305,236	3	567.599,87 399.291,355	13.901
3	567.599,87 399.291,355	4	567.599,706 399.288,942	2.419
4	567.599,706 399.288,942	5	567.597,452 399.266,767	22.289
5	567.597,452 399.266,767	6	567.594,946 399.246,7	20.223
6	567.594,946 399.246,7	7	567.593,13 399.231,641	15.168
7	567.593,13 399.231,641	8	567.592,001 399.220,872	10.828
8	567.592,001 399.220,872	9	567.597,796 399.230,403	11.154
9	567.597,796 399.230,403	10	567.599,029 399.230,153	1.258
10	567.599,029 399.230,153	11	567.606,049 399.229,587	7.043
11	567.606,049 399.229,587	12	567.609,415 399.256,835	27.455
12	567.609,415 399.256,835	13	567.609,938 399.261,875	5.067
13	567.609,938 399.261,875	14	567.611,627 399.279,739	17.944
14	567.611,627 399.279,739	15	567.612,772 399.291,854	12.169
15	567.612,772 399.291,854	16	567.613,669 399.310,806	18.973
16	567.613,669 399.310,806	1	567.601,082 399.311,491	12.605

** Lungimile segmentelor sunt determinate în planul de proiecție Stereo 70 și sunt rotunjite la 1 milimetru.

*** Distanța dintre puncte este formată din segmente cumulate ce sunt mai mici decât valoarea 1 milimetru.

**DATE DESPRE IMOBILUL NR. 5600**

Oficiul de Cadastru și Publicitate Imobiliară PRAHOVA
Biroul de Cadastru și Publicitate Imobiliară Câmpina

A. Partea I. Descrierea imobilului

TEREN Intravilan

Adresa: Loc. Sârca, Jud. Prahova

Nr. Crt	Nr cadastral Nr. topografic	Suprafața* (mp)	Observații / Referințe
A1	24445	Din acte: 2.000 Masurata: 1.942	Sector cadastral:33 Teren imprejmuit;

B. Partea II. Proprietari și acte

Inscrieri privitoare la dreptul de proprietate și alte drepturi reale		Referințe
1701 / 18/01/2024		
Act Notarial nr. 142, din 17/01/2024 emis de Musat Roxana Andreea;		
B3	Intabulare, drept de PROPRIETATE, dobandit prin Conventie, cota actuala 1/1 1) ANTONESCU ELENA-CLAUDIA 2) ANTONESCU PETRE	A1

C. Partea III. SARCINI .

Inscrieri privind dezmembramintele dreptului de proprietate, drepturi reale de garanție și sarcini	Referințe
NU SUNT	

Anexa Nr. 1 La Partea I

Teren

Nr cadastral	Suprafața (mp)*	Observații / Referințe
24445	Din acte: 2.000 Masurata: 1.942	

* Suprafața este determinată în planul de proiecție Stereo 70.



Date referitoare la teren

Crt	Categorie folosință	Intra vilan	Suprafața (mp)	Tarla	Parcelă	Nr. topo	Observații / Referințe
1	arabil	DA	1.942	42	1325/50	-	

Lungime Segmente

1) Valorile lungimilor segmentelor sunt obținute din proiecție în plan.

Punct început	X / Y	Punct sfârșit	X / Y	Lungime segment (** (m)
1	567.628,095 399.309,648	2	567.613,669 399.310,806	14.473
3	567.612,772 399.291,854	4	567.611,627 399.279,739	12.169
5	567.609,938 399.261,875	6	567.609,415 399.256,835	5.067
7	567.606,049 399.229,587	8	567.605,405 399.225,876	3.767
9	567.604,48 399.216,95	10	567.604,038 399.210,711	6.255

Punct început	X / Y	Punct sfârșit	X / Y	Lungime segment (** (m)
2	567.613,669 399.310,806	3	567.612,772 399.291,854	18.973
4	567.611,627 399.279,739	5	567.609,938 399.261,875	17.944
6	567.609,415 399.256,835	7	567.606,049 399.229,587	27.455
8	567.605,405 399.225,876	9	567.604,48 399.216,95	8.974
10	567.604,038 399.210,711	11	567.603,38 399.201,44	9.294

Punct început	X / Y	Punct sfârșit	X / Y	Lungime segment (** (m)
11	567.603,38 399.201,44	12	567.602,763 399.192,728	8.734
13	567.602,09 399.183,24	14	567.601,485 399.174,911	8.351
15	567.615,576 399.173,598	16	567.616,122 399.179,535	5.962
17	567.617,435 399.193,804	18	567.619,541 399.216,691	22.984
19	567.620,781 399.230,161	20	567.621,544 399.238,448	8.322
21	567.622,772 399.251,802	22	567.623,838 399.263,378	11.625
23	567.624,889 399.274,802	24	567.626,614 399.293,546	18.823

Punct început	X / Y	Punct sfârșit	X / Y	Lungime segment (** (m)
12	567.602,763 399.192,728	13	567.602,09 399.183,24	9.512
14	567.601,485 399.174,911	15	567.615,576 399.173,598	14.152
16	567.616,122 399.179,535	17	567.617,435 399.193,804	14.329
18	567.619,541 399.216,691	19	567.620,781 399.230,161	13.527
20	567.621,544 399.238,448	21	567.622,772 399.251,802	13.41
22	567.623,838 399.263,378	23	567.624,889 399.274,802	11.472
24	567.626,614 399.293,546	1	567.628,095 399.309,648	16.17

** Lungimile segmentelor sunt determinate în planul de proiecție Stereo 70 și sunt rotunjite la 1 milimetru.

*** Distanța dintre puncte este formată din segmente cumulate ce sunt mai mici decât valoarea 1 milimetru.

**DATE DESPRE IMOBILUL NR. 5601**

Oficiul de Cadastru și Publicitate Imobiliară PRAHOVA
Biroul de Cadastru și Publicitate Imobiliară Câmpina

A. Partea I. Descrierea imobilului

TEREN Intravilan

Nr. CF vechi:932

Nr. cadastral vechi:10137

Adresa: Loc. Scorteni, Jud. Prahova, T 42, P 1352/52, 1352/51

Nr. Crt	Nr cadastral Nr. topografic	Suprafața* (mp)	Observații / Referințe
A1	20208	Din acte: 2.106 Masurata: 2.079	Sector cadastral:33 Teren neimprejmuit;

B. Partea II. Proprietari și acte

Inscrieri privitoare la dreptul de proprietate și alte drepturi reale	Referințe
13127 / 14/06/2017	
Act Notarial nr. 947, din 13/06/2017 emis de Popescu Violeta Simona;	
B8	A1
Intabulare, drept de PROPRIETATE, dobandit prin Conventie, cota actuala 1/1 1) DOR PROPERTIES SRL, CIF:21256240	

C. Partea III. SARCINI .

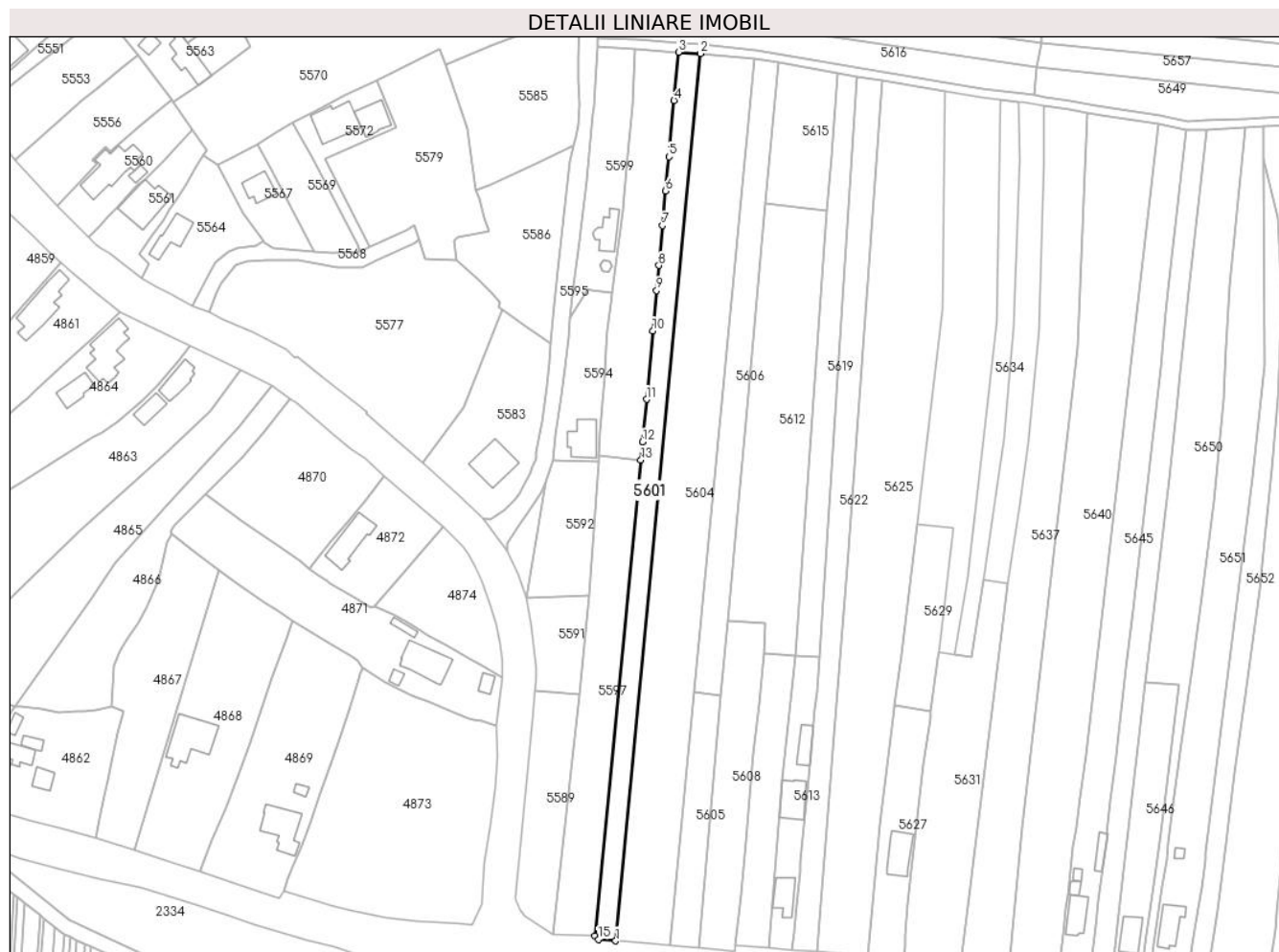
Inscrieri privind dezmembramintele dreptului de proprietate, drepturi reale de garanție și sarcini	Referințe
NU SUNT	

Anexa Nr. 1 La Partea I

Teren

Nr cadastral	Suprafața (mp)*	Observații / Referințe
20208	Din acte: 2.106 Masurata: 2.079	

* Suprafața este determinată în planul de proiecție Stereo 70.



Date referitoare la teren

Crt	Categorie folosință	Intravilan	Suprafața (mp)	Tarla	Parcelă	Nr. topo	Observații / Referințe
1	arabil	DA	1.315	42	1325/52, 1325/51	-	
2	faneata	DA	764	42	1325/52, 1325/51	-	

Lungime Segmente

1) Valorile lungimilor segmentelor sunt obținute din proiecție în plan.

Punct început	X / Y	Punct sfârșit	X / Y	Lungime segment (** (m)
1	567.607,126 399.013,035	2	567.635,393 399.309,244	297.555
2	567.635,393 399.309,244	3	567.628,095 399.309,648	7.309
3	567.628,095 399.309,648	4	567.626,614 399.293,546	16.17
4	567.626,614 399.293,546	5	567.624,889 399.274,802	18.823

Punct început	X / Y	Punct sfârșit	X / Y	Lungime segment (** (m)
5	567.624,889 399.274,802	6	567.623,838 399.263,378	11.472
6	567.623,838 399.263,378	7	567.622,772 399.251,802	11.625
7	567.622,772 399.251,802	8	567.621,544 399.238,448	13.41
8	567.621,544 399.238,448	9	567.620,781 399.230,161	8.322
9	567.620,781 399.230,161	10	567.619,541 399.216,691	13.527
10	567.619,541 399.216,691	11	567.617,435 399.193,804	22.984
11	567.617,435 399.193,804	12	567.616,122 399.179,535	14.329
12	567.616,122 399.179,535	13	567.615,576 399.173,598	5.962
13	567.615,576 399.173,598	14	567.600,246 399.014,629	159.706
14	567.600,246 399.014,629	15	567.601,361 399.013,535	1.562
15	567.601,361 399.013,535	1	567.607,126 399.013,035	5.787

** Lungimile segmentelor sunt determinate în planul de proiecție Stereo 70 și sunt rotunjite la 1 milimetru.

*** Distanța dintre puncte este formată din segmente cumulate ce sunt mai mici decât valoarea 1 milimetru.

**DATE DESPRE IMOBILUL NR. 5602**

Oficiul de Cadastru și Publicitate Imobiliară PRAHOVA
Biroul de Cadastru și Publicitate Imobiliară Câmpina

A. Partea I. Descrierea imobilului

TEREN Intravilan

Nr. CF vechi:1628

Nr. cadastral vechi:10583

Adresa: Loc. Scorteni, Str Transformatorului, Jud. Prahova

Nr. Crt	Nr cadastral Nr. topografic	Suprafața* (mp)	Observații / Referințe
A1	20701	Din acte: 2.338 Masurata: 2.373	Sector cadastral:33 Teren imprejmuit;

B. Partea II. Proprietari și acte

Inscrieri privitoare la dreptul de proprietate și alte drepturi reale	Referințe
29844 / 18/07/2024	
Act Notarial nr. 939, din 12/07/2024 emis de Cosma Aurel;	
B3	A1
Intabulare, drept de PROPRIETATE, dobandit prin Conventie, cota actuala 1/1	
1) GORGAN DANIEL-VASILE	
2) GORGAN MARIA	

C. Partea III. SARCINI .

Inscrieri privind dezmembramintele dreptului de proprietate, drepturi reale de garanție și sarcini	Referințe
NU SUNT	

Anexa Nr. 1 La Partea I

Teren

Nr cadastral	Suprafața (mp)*	Observații / Referințe
20701	Din acte: 2.338 Masurata: 2.373	

* Suprafața este determinată în planul de proiecție Stereo 70.



Date referitoare la teren

Crt	Categorie folosință	Intra vilan	Suprafața (mp)	Tarla	Parcelă	Nr. topo	Observații / Referințe
1	arabil	DA	2.373	42	1329	-	

Lungime Segmente

1) Valorile lungimilor segmentelor sunt obținute din proiecție în plan.

Punct început	X / Y	Punct sfârșit	X / Y	Lungime segment (** (m)
1	567.609,087 399.537,842	2	567.608,554 399.518,704	19.145
2	567.608,554 399.518,704	3	567.607,726 399.505,287	13.443
3	567.607,726 399.505,287	4	567.606,466 399.493,657	11.698
4	567.606,466 399.493,657	5	567.605,807 399.487,408	6.284
5	567.605,807 399.487,408	6	567.605,581 399.484,222	3.194

Punct început	X / Y	Punct sfârşit	X / Y	Lungime segment (** (m)
6	567.605,581 399.484,222	7	567.605,0 399.462,17	22.06
7	567.605,0 399.462,17	8	567.608,229 399.461,522	3.293
8	567.608,229 399.461,522	9	567.614,713 399.460,758	6.529
9	567.614,713 399.460,758	10	567.620,909 399.460,396	6.207
10	567.620,909 399.460,396	11	567.626,304 399.459,44	5.479
11	567.626,304 399.459,44	12	567.630,762 399.459,459	4.458
12	567.630,762 399.459,459	13	567.634,338 399.476,575	17.486
13	567.634,338 399.476,575	14	567.636,988 399.488,817	12.526
14	567.636,988 399.488,817	15	567.642,223 399.517,535	29.191
15	567.642,223 399.517,535	16	567.645,878 399.535,42	18.255
16	567.645,878 399.535,42	17	567.639,583 399.534,525	6.358
17	567.639,583 399.534,525	18	567.629,633 399.534,795	9.954
18	567.629,633 399.534,795	19	567.620,279 399.536,063	9.44
19	567.620,279 399.536,063	1	567.609,087 399.537,842	11.333

** Lungimile segmentelor sunt determinate în planul de proiecție Stereo 70 și sunt rotunjite la 1 milimetru.

*** Distanța dintre puncte este formată din segmente cumulate ce sunt mai mici decât valoarea 1 milimetru.

**DATE DESPRE IMOBILUL NR. 5603**

Oficiul de Cadastru și Publicitate Imobiliară PRAHOVA
Biroul de Cadastru și Publicitate Imobiliară Câmpina

A. Partea I. Descrierea imobilului

TEREN Intravilan

Adresa: Loc. Scorteni, Str Buturugi, Nr. 11, Jud. Prahova

Nr. Crt	Nr cadastral Nr. topografic	Suprafața* (mp)	Observații / Referințe
A1	21981	Din acte: 600 Masurata: 689	Sector cadastral:33 Teren imprejmuit;

Construcții

Crt	Nr cadastral Nr. topografic	Adresa	Observații / Referințe
A1.1	21981-C1	Loc. Scorteni, Str Buturugi, Nr. 11, Jud. Prahova	Nr. niveluri:1; S. construita la sol:125 mp; Locuinta
A1.2	21981-C2	Loc. Scorteni, Str Buturugi, Nr. 11, Jud. Prahova	Nr. niveluri:1; S. construita la sol:26 mp; Anexa
A1.3	21981-C3	Loc. Scorteni, Str Buturugi, Nr. 11, Jud. Prahova	Nr. niveluri:2; S. construita la sol:91 mp; Locuinta C3 (P+M), An construire 1999; S.C. desf. = 182mp

B. Partea II. Proprietari și acte

Inscrieri privitoare la dreptul de proprietate și alte drepturi reale		Referințe
16092 / 27/06/2019		
Act Administrativ nr. 63232, din 24/03/2000 emis de C.J.P.S.D.P.A.T. (act administrativ nr 6997 din 03.05.2019, emis de PRIMARIA COMUNEI SCORTENI;act administrativ nr 8606 din 03.05.2019, emis de PRIMARIA COMUNEI SCORTENI);		
B1	Intabulare, drept de PROPRIETATEconstituire si construire, dobandit prin Constituire, cota actuala 1/1 1) ANTONESCU ION 2) ANTONESCU MIORIȚA	A1, A1.1, A1.2
37954 / 11/11/2020		
Act Notarial nr. 2125, din 05/08/2020 emis de UNIUNEA NATIONALA A NOTARILOR PUBLICI (act administrativ nr 11156 din 04.08.2020, emis de PRIMARIA COMUNEI SCORTENI;act administrativ nr 13481 din 21.09.2020, emis de PRIMARIA COMUNEI SCORTENI;act administrativ nr 16092 din 27.06.2019, emis de ANCP;inscris sub semnatura privata nr 1.31 din 06.11.2020, emis de PREDĂ CONSTANTIN;act administrativ nr PX 502388 din 28.06.2017, emis de SPCLEP SCORTENI;inscris sub semnatura privata nr 42027910 din 11.11.2020, emis de BRD);		
B2	se actualizeaza informatiile cadastrale in sensul modificarii limitei si suprafetei imobilului conform documentatiei tehnice avizate	A1, A1.1, A1.2, A1.3
B3	Intabulare, drept de PROPRIETATE, dobandit prin Construire, cota actuala 1/1 1) ANTONESCU MIORIȚA 2) ANTONESCU ION	A1.3

C. Partea III. SARCINI .

Inscrieri privind dezmembramintele dreptului de proprietate, drepturi reale de garanție și sarcini	Referințe
NU SUNT	

Anexa Nr. 1 La Partea I

Teren

Nr cadastral	Suprafața (mp)*	Observații / Referințe
21981	Din acte: 600 Masurata: 689	

* Suprafața este determinată în planul de proiecție Stereo 70.



Date referitoare la teren

Crt	Categorie folosință	Intravilan	Suprafața (mp)	Tarla	Parcelă	Nr. topo	Observații / Referințe
1	curți constructii	DA	689	42	1329/14	-	

Date referitoare la construcții

Crt	Număr	Destinație construcție	Supraf. (mp)	Situație juridică	Observații / Referințe
A1.1	21981-C1	construcții de locuințe	125	Cu acte	Nr. niveluri:1; S. construita la sol:125 mp; Locuinta
A1.2	21981-C2	construcții anexa	26	Cu acte	Nr. niveluri:1; S. construita la sol:26 mp; Anexa
A1.3	21981-C3	construcții de locuințe	91	Cu acte	Nr. niveluri:2; S. construita la sol:91 mp; Locuinta C3 (P+M), An construire 1999; S.C. desf. = 182mp

Lungime Segmente

1) Valorile lungimilor segmentelor sunt obținute din proiecție în plan.

Punct început	X / Y	Punct sfârșit	X / Y	Lungime segment (** (m))
1	567.652,72 399.367,058	2	567.654,456 399.380,816	13.867

Punct început	X / Y	Punct sfârșit	X / Y	Lungime segment (** (m)
2	567.654,456 399.380,816	3	567.647,011 399.381,926	7.528
3	567.647,011 399.381,926	4	567.604,992 399.385,84	42.201
4	567.604,992 399.385,84	5	567.603,843 399.372,101	13.787
5	567.603,843 399.372,101	6	567.647,091 399.367,747	43.467
6	567.647,091 399.367,747	1	567.652,72 399.367,058	5.671

** Lungimile segmentelor sunt determinate în planul de proiecție Stereo 70 și sunt rotunjite la 1 milimetru.

*** Distanța dintre puncte este formată din segmente cumulate ce sunt mai mici decât valoarea 1 milimetru.

**DATE DESPRE IMOBILUL NR. 5604**

Oficiul de Cadastru și Publicitate Imobiliară PRAHOVA
Biroul de Cadastru și Publicitate Imobiliară Câmpina

A. Partea I. Descrierea imobilului

TEREN Intravilan

Nr. CF vechi:891

Nr. cadastral vechi:10112

Adresa: Loc. Sârca, Jud. Prahova

Nr. Crt	Nr cadastral Nr. topografic	Suprafața* (mp)	Observații / Referințe
A1	20181	5.364	Sector cadastral:33 Teren neimprejmuit;

B. Partea II. Proprietari și acte

Inscrieri privitoare la dreptul de proprietate și alte drepturi reale		Referințe
16891 / 18/09/2014		
Act Administrativ nr. 22589, din 18/12/2007 emis de OCPI PH;		
B8	se noteaza repositionarea imobilului	A1
2942 / 21/02/2017		
Act Notarial nr. 232, din 20/02/2017 emis de NP Popescu Violeta Simona;		
B9	Intabulare, drept de PROPRIETATE, dobandit prin Conventie, cota actuala 1/1	A1
1) SOCIETATEA DOR PROPERTIES SRL, CIF:21256240		

C. Partea III. SARCINI .

Inscrieri privind dezmembramintele dreptului de proprietate, drepturi reale de garanție și sarcini	Referințe
NU SUNT	

Teren

Nr cadastral	Suprafața (mp)*	Observații / Referințe
20181	5.364	

* Suprafața este determinată în planul de proiecție Stereo 70.



Date referitoare la teren

Crt	Categorie folosință	Intra vilan	Suprafața (mp)	Tarla	Parcelă	Nr. topo	Observații / Referințe
1	arabil	DA	3.446	42	A 1325/53	-	
2	faneata	DA	1.918	42	F 1325/54	-	

Lungime Segmente

1) Valorile lungimilor segmentelor sunt obținute din proiecție în plan.

Punct început	X / Y	Punct sfârșit	X / Y	Lungime segment (** (m))
1	567.625,16 399.011,512	2	567.633,185 399.095,993	84.861
2	567.633,185 399.095,993	3	567.643,195 399.201,366	105.847
3	567.643,195 399.201,366	4	567.653,277 399.307,499	106.611
4	567.653,277 399.307,499	5	567.635,393 399.309,244	17.969

Punct început	X / Y	Punct sfârșit	X / Y	Lungime segment (** (m)
5	567.635,393 399.309,244	6	567.607,126 399.013,035	297.555
6	567.607,126 399.013,035	7	567.611,986 399.012,613	4.878
7	567.611,986 399.012,613	1	567.625,16 399.011,512	13.22

** Lungimile segmentelor sunt determinate în planul de proiecție Stereo 70 și sunt rotunjite la 1 milimetru.

*** Distanța dintre puncte este formată din segmente cumulate ce sunt mai mici decât valoarea 1 milimetru.

**DATE DESPRE IMOBILUL NR. 5605**

Oficiul de Cadastru și Publicitate Imobiliară PRAHOVA
Biroul de Cadastru și Publicitate Imobiliară Câmpina

A. Partea I. Descrierea imobilului

TEREN Intravilan

Adresa: Loc. Sârca, Jud. Prahova

Nr. Crt	Nr cadastral Nr. topografic	Suprafața* (mp)	Observații / Referințe
A1		800	Sector cadastral:33 Teren neimprejmuit;

B. Partea II. Proprietari și acte

Inscrieri privitoare la dreptul de proprietate și alte drepturi reale	Referințe
/	
Act Administrativ nr. 111115, din 13/12/2002 emis de C.J.P.S.D.P.A.T. (titlu de proprietate);	
B1	A1
Intabulare, drept de PROPRIETATE, dobandit prin Reconstituire, cota actuala 1/1 1) DRĂGAN CONSTANTIN NICOLAE	

C. Partea III. SARCINI .

Inscrieri privind dezmembramintele dreptului de proprietate, drepturi reale de garanție și sarcini	Referințe
NU SUNT	

Anexa Nr. 1 La Partea I

Teren

Nr cadastral	Suprafața (mp)*	Observații / Referințe
	800	

* Suprafața este determinată în planul de proiecție Stereo 70.



Date referitoare la teren

Crt	Categorie folosință	Intravilan	Suprafața (mp)	Tarla	Parcelă	Nr. topo	Observații / Referințe
1	arabil	DA	800	42	1325/57	-	

Lungime Segmente

1) Valorile lungimilor segmentelor sunt obținute din proiecție în plan.

Punct început	X / Y	Punct sfârșit	X / Y	Lungime segment (** (m)
1	567.634,99 399.010,661	2	567.642,15 399.094,919	84.561
2	567.642,15 399.094,919	3	567.633,185 399.095,993	9.029
3	567.633,185 399.095,993	4	567.625,16 399.011,512	84.861
4	567.625,16 399.011,512	5	567.629,498 399.011,15	4.353
5	567.629,498 399.011,15	1	567.634,99 399.010,661	5.514

**** Lungimile segmentelor sunt determinate în planul de proiecție Stereo 70 și sunt rotunjite la 1 milimetru.**

***** Distanța dintre puncte este formată din segmente cumulate ce sunt mai mici decât valoarea 1 milimetru.**

**DATE DESPRE IMOBILUL NR. 5606**

Oficiul de Cadastru și Publicitate Imobiliară PRAHOVA
Biroul de Cadastru și Publicitate Imobiliară Câmpina

A. Partea I. Descrierea imobilului

TEREN Intravilan

Adresa: Loc. Sârca, Jud. Prahova

Nr. Crt	Nr cadastral Nr. topografic	Suprafața* (mp)	Observații / Referințe
A1		1.843	Sector cadastral:33 Teren neimprejmuit;

B. Partea II. Proprietari și acte

Inscrieri privitoare la dreptul de proprietate și alte drepturi reale		Referințe
/		
Act Administrativ nr. 111826, din 19/12/2002 emis de C.J.P.S.D.P.A.T. (titlu de proprietate);		
B1	Intabulare, drept de PROPRIETATE, dobandit prin Reconstituire, cota actuala 1/1 1) BOLDOJARU MARIA	A1

C. Partea III. SARCINI .

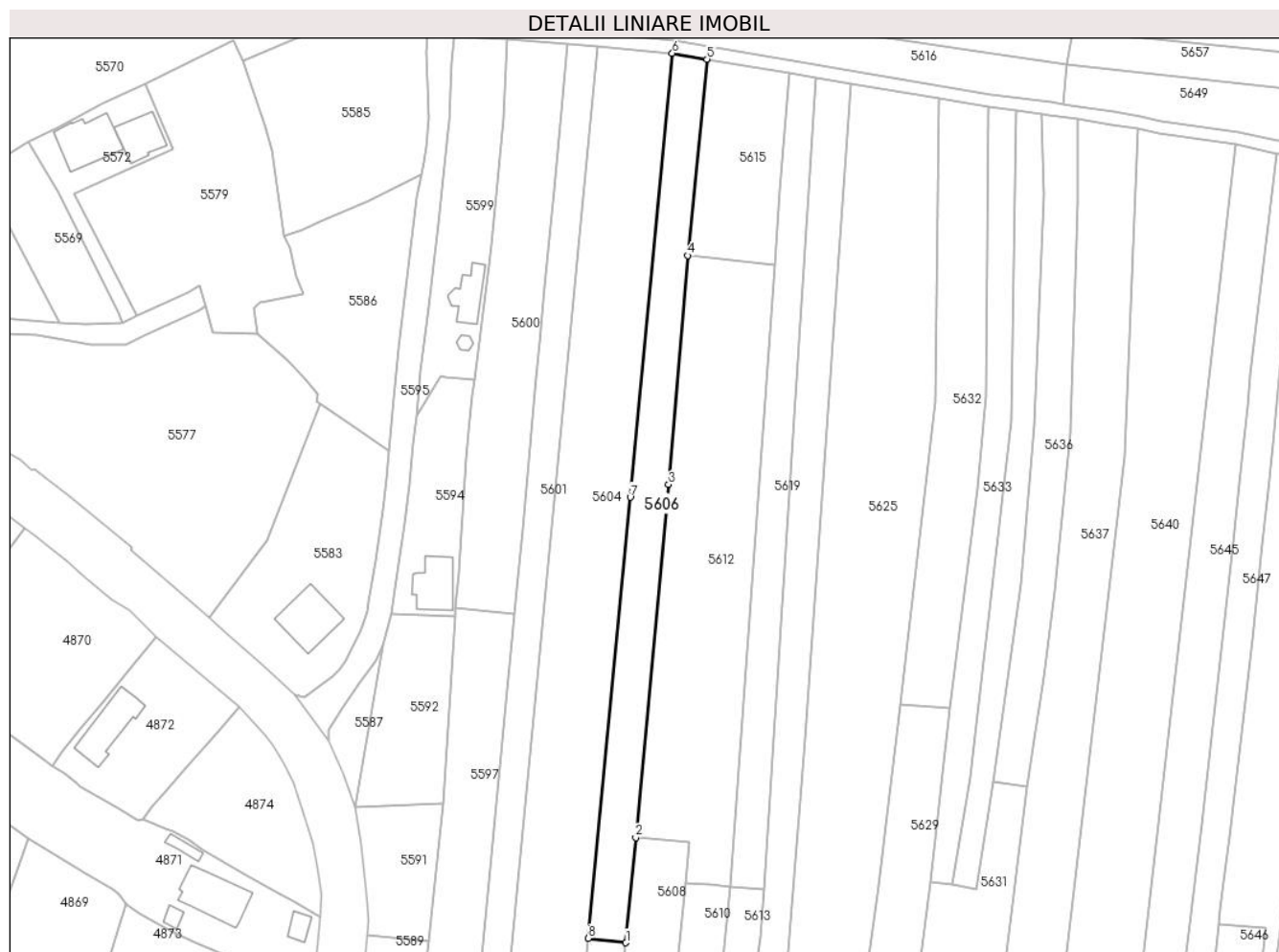
Inscrieri privind dezmembramintele dreptului de proprietate, drepturi reale de garanție și sarcini	Referințe
NU SUNT	

Anexa Nr. 1 La Partea I

Teren

Nr cadastral	Suprafața (mp)*	Observații / Referințe
	1.843	

* Suprafața este determinată în planul de proiecție Stereo 70.



Date referitoare la teren

Crt	Categorie folosință	Intravilan	Suprafața (mp)	Tarla	Parcelă	Nr. topo	Observații / Referințe
1	arabil	DA	1.843	42	1325/55, 1325/56	-	

Lungime Segmente

1) Valorile lungimilor segmentelor sunt obținute din proiecție în plan.

Punct început	X / Y	Punct sfârșit	X / Y	Lungime segment (** (m)
1	567.642,15 399.094,919	2	567.644,512 399.120,062	25.254
2	567.644,512 399.120,062	3	567.652,373 399.204,455	84.758
3	567.652,373 399.204,455	4	567.656,899 399.259,151	54.884
4	567.656,899 399.259,151	5	567.661,559 399.306,094	47.173
5	567.661,559 399.306,094	6	567.653,277 399.307,499	8.4

Punct început	X / Y	Punct sfârșit	X / Y	Lungime segment (** (m)
6	567.653,277 399.307,499	7	567.643,195 399.201,366	106.611
7	567.643,195 399.201,366	8	567.633,185 399.095,993	105.847
8	567.633,185 399.095,993	1	567.642,15 399.094,919	9.029

** Lungimile segmentelor sunt determinate în planul de proiecție Stereo 70 și sunt rotunjite la 1 milimetru.

*** Distanța dintre puncte este formată din segmente cumulate ce sunt mai mici decât valoarea 1 milimetru.

**DATE DESPRE IMOBILUL NR. 5607**

Oficiul de Cadastru și Publicitate Imobiliară PRAHOVA
Biroul de Cadastru și Publicitate Imobiliară Câmpina

A. Partea I. Descrierea imobilului

TEREN Intravilan

Adresa: Loc. Scorteni, Str Transformatorului, Nr. 54, Jud. Prahova

Nr. Crt	Nr cadastral Nr. topografic	Suprafața* (mp)	Observații / Referințe
A1	24379	1.049	Sector cadastral:33 Teren imprejmuit;

Construcții

Crt	Nr cadastral Nr. topografic	Adresa	Observații / Referințe
A1.1	24379-C1	Loc. Scorteni, Str Transformatorului, Nr. 54, Jud. Prahova	Nr. niveluri:1; S. construita la sol:104 mp; Locuinta C1 (parter), suprafata construita la sol S = 104mp

B. Partea II. Proprietari și acte

Inscrieri privitoare la dreptul de proprietate și alte drepturi reale		Referințe
13171 / 24/02/2023		
Act Notarial nr. 437, din 23/02/2023 emis de NP VASILE SĂVULESCU;		
B1	Se infiinteaza cartea funciara 24379 a imobilului cu numarul cadastral 24379 / UAT Scorteni, rezultat din dezmembrarea imobilului cu numarul cadastral 24356 inscris in cartea funciara 24356;	A1
13172 / 24/02/2023		
Act Notarial nr. 438, din 23/02/2023 emis de NP VASILE SĂVULESCU;		
B5	Intabulare, drept de PROPRIETATE, dobandit prin Conventie, cota actuala 1/1 1) COCOS GHEORGHE	A1, A1.1

C. Partea III. SARCINI .

Inscrieri privind dezmembramintele dreptului de proprietate, drepturi reale de garanție și sarcini	Referințe
NU SUNT	

Anexa Nr. 1 La Partea I

Teren

Nr cadastral	Suprafața (mp)*	Observații / Referințe
24379	1.049	

* Suprafața este determinată în planul de proiecție Stereo 70.



Date referitoare la teren

Crt	Categorie folosință	Intravilan	Suprafața (mp)	Tarla	Parcelă	Nr. topo	Observații / Referințe
1	curți constructii	DA	503	42	1327Cc	-	
2	arabil	DA	546	42	1328A	-	

Date referitoare la construcții

Crt	Număr	Destinație construcție	Supraf. (mp)	Situație juridică	Observații / Referințe
A1.1	24379-C1	construcții de locuințe	104	Cu acte	Nr. niveluri:1; S. construita la sol:104 mp; Locuinta C1 (parter), suprafata construita la sol S = 104mp

Lungime Segmente

1) Valorile lungimilor segmentelor sunt obținute din proiecție în plan.

Punct început	X / Y	Punct sfârșit	X / Y	Lungime segment (** (m)
1	567.654,197 399.539,409	2	567.645,878 399.535,42	9.226
2	567.645,878 399.535,42	3	567.642,223 399.517,535	18.255

Punct început	X / Y	Punct sfârșit	X / Y	Lungime segment (** (m)
3	567.642,223 399.517,535	4	567.636,988 399.488,817	29.191
4	567.636,988 399.488,817	5	567.634,338 399.476,575	12.526
5	567.634,338 399.476,575	6	567.630,762 399.459,459	17.486
6	567.630,762 399.459,459	7	567.633,259 399.459,494	2.497
7	567.633,259 399.459,494	8	567.642,632 399.458,392	9.438
8	567.642,632 399.458,392	9	567.643,539 399.458,285	0.913
9	567.643,539 399.458,285	10	567.660,623 399.541,643	85.091
10	567.660,623 399.541,643	1	567.654,197 399.539,409	6.803

** Lungimile segmentelor sunt determinate în planul de proiecție Stereo 70 și sunt rotunjite la 1 milimetru.

*** Distanța dintre puncte este formată din segmente cumulate ce sunt mai mici decât valoarea 1 milimetru.

**DATE DESPRE IMOBILUL NR. 5608**

Oficiul de Cadastru și Publicitate Imobiliară PRAHOVA
Biroul de Cadastru și Publicitate Imobiliară Câmpina

A. Partea I. Descrierea imobilului

TEREN Intravilan

Adresa: Loc. Sârca, Jud. Prahova

Nr. Crt	Nr cadastral Nr. topografic	Suprafața* (mp)	Observații / Referințe
A1		1.381	Sector cadastral:33 Teren neimprejmuit;

B. Partea II. Proprietari și acte

Inscrieri privitoare la dreptul de proprietate și alte drepturi reale		Referințe
/		
Act Administrativ nr. 111171, din 22/11/2002 emis de C.J.P.S.D.P.A.T. (titlu de proprietate);		
B1	Intabulare, drept de PROPRIETATE, dobandit prin Reconstituire, cota actuala 1/1 1) RACHIERU N DUMITRU 2) RACHIERU FLORICA	A1

C. Partea III. SARCINI .

Inscrieri privind dezmembramintele dreptului de proprietate, drepturi reale de garanție și sarcini	Referințe
NU SUNT	

Anexa Nr. 1 La Partea I

Teren

Nr cadastral	Suprafața (mp)*	Observații / Referințe
	1.381	

* Suprafața este determinată în planul de proiecție Stereo 70.



Date referitoare la teren

Crt	Categorie folosință	Intravilan	Suprafața (mp)	Tarla	Parcelă	Nr. topo	Observații / Referințe
1	arabil	DA	1.381	42	1325/58	-	

Lungime Segmente

1) Valorile lungimilor segmentelor sunt obținute din proiecție în plan.

Punct început	X / Y	Punct sfârșit	X / Y	Lungime segment (** (m)
1	567.646,981 399.009,594	2	567.647,195 399.011,619	2.036
2	567.647,195 399.011,619	3	567.648,876 399.028,365	16.83
3	567.648,876 399.028,365	4	567.650,482 399.046,195	17.902
4	567.650,482 399.046,195	5	567.651,825 399.061,158	15.023
5	567.651,825 399.061,158	6	567.653,206 399.075,475	14.383

Punct început	X / Y	Punct sfârșit	X / Y	Lungime segment (** (m)
6	567.653,206 399.075,475	7	567.654,868 399.092,113	16.721
7	567.654,868 399.092,113	8	567.656,462 399.109,064	17.026
8	567.656,462 399.109,064	9	567.657,206 399.118,998	9.962
9	567.657,206 399.118,998	10	567.644,512 399.120,062	12.738
10	567.644,512 399.120,062	11	567.642,15 399.094,919	25.254
11	567.642,15 399.094,919	12	567.634,99 399.010,661	84.561
12	567.634,99 399.010,661	1	567.646,981 399.009,594	12.038

** Lungimile segmentelor sunt determinate în planul de proiecție Stereo 70 și sunt rotunjite la 1 milimetru.

*** Distanța dintre puncte este formată din segmente cumulate ce sunt mai mici decât valoarea 1 milimetru.

**DATE DESPRE IMOBILUL NR. 5609**

Oficiul de Cadastru și Publicitate Imobiliară PRAHOVA
Biroul de Cadastru și Publicitate Imobiliară Câmpina

A. Partea I. Descrierea imobilului

TEREN Intravilan

Adresa: Loc. Scorteni, Jud. Prahova

Nr. Crt	Nr cadastral Nr. topografic	Suprafața* (mp)	Observații / Referințe
A1		678	Sector cadastral:33 Teren imprejmuit;

B. Partea II. Proprietari și acte

Inscrieri privitoare la dreptul de proprietate și alte drepturi reale		Referințe
/		
Act Administrativ nr. 7, din 13/03/1996 emis de Parlamentul Românei (lege);		
B1	Inscrierea provizorie, drept de PROPRIETATE, dobandit prin Lege, cota actuala 1/1 1) NEIDENTIFICAT NEIDENTIFICAT	A1
B2	Se noteaza faptul ca imobilul are proprietar neidentificat.	A1

C. Partea III. SARCINI .

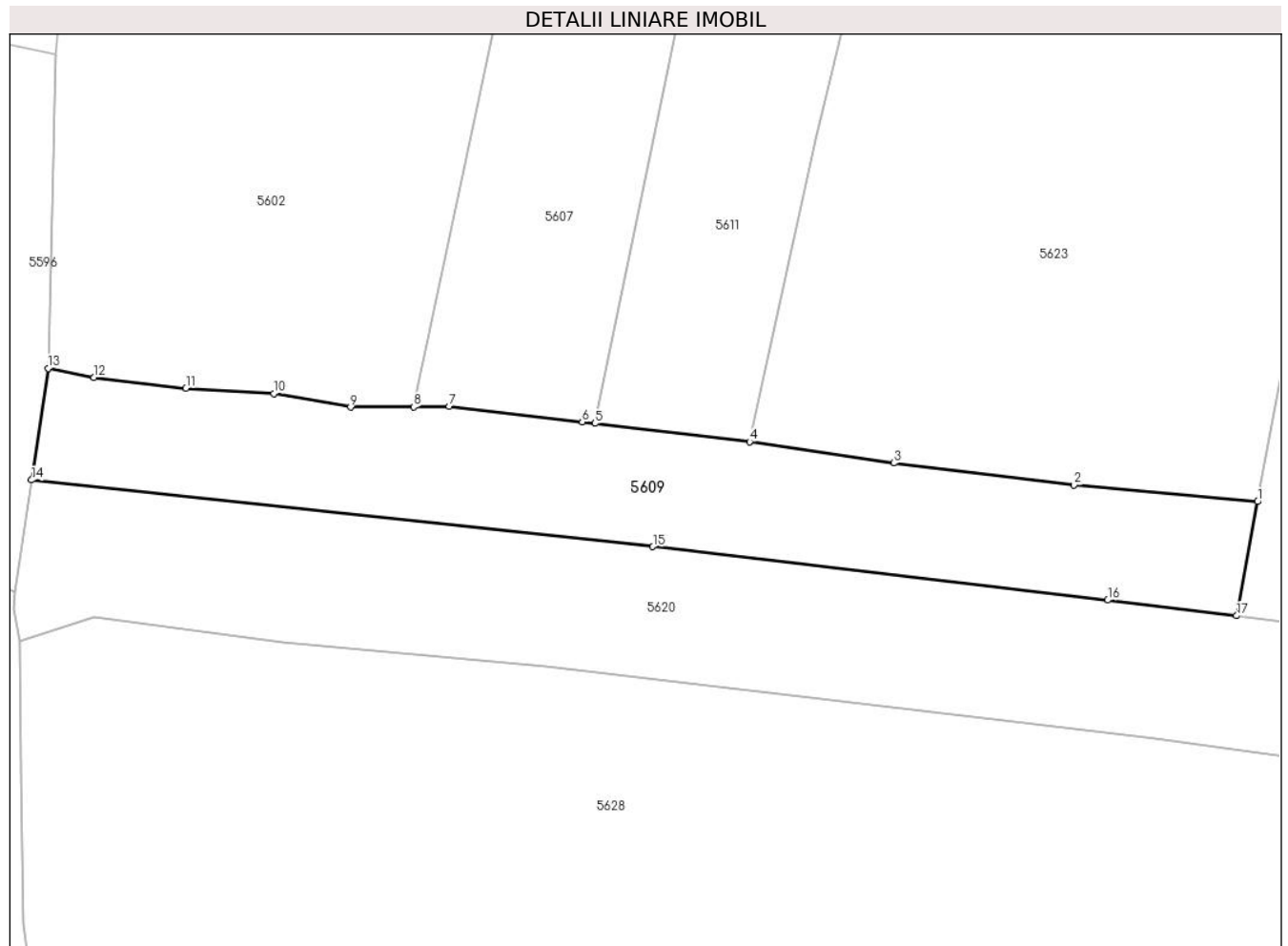
Inscrieri privind dezmembramintele dreptului de proprietate, drepturi reale de garanție și sarcini	Referințe
NU SUNT	

Anexa Nr. 1 La Partea I

Teren

Nr cadastral	Suprafața (mp)*	Observații / Referințe
	678	

* Suprafața este determinată în planul de proiecție Stereo 70.



Date referitoare la teren

Crt	Categorie folosință	Intravilan	Suprafața (mp)	Tarla	Parcelă	Nr. topo	Observații / Referințe
1	arabil	DA	678	42	1329/15	-	

Lungime Segmente

1) Valorile lungimilor segmentelor sunt obținute din proiecție în plan.

Punct început	X / Y	Punct sfârșit	X / Y	Lungime segment (** (m)
1	567.690,218 399.452,788	2	567.677,283 399.453,961	12.988
2	567.677,283 399.453,961	3	567.664,577 399.455,507	12.8
3	567.664,577 399.455,507	4	567.654,431 399.457,004	10.256
4	567.654,431 399.457,004	5	567.643,539 399.458,285	10.967
5	567.643,539 399.458,285	6	567.642,632 399.458,392	0.913

Punct început	X / Y	Punct sfârșit	X / Y	Lungime segment (** (m)
6	567.642,632 399.458,392	7	567.633,259 399.459,494	9.438
7	567.633,259 399.459,494	8	567.630,762 399.459,459	2.497
8	567.630,762 399.459,459	9	567.626,304 399.459,44	4.458
9	567.626,304 399.459,44	10	567.620,909 399.460,396	5.479
10	567.620,909 399.460,396	11	567.614,713 399.460,758	6.207
11	567.614,713 399.460,758	12	567.608,229 399.461,522	6.529
12	567.608,229 399.461,522	13	567.605,0 399.462,17	3.293
13	567.605,0 399.462,17	14	567.603,828 399.454,311	7.946
14	567.603,828 399.454,311	15	567.647,609 399.449,617	44.032
15	567.647,609 399.449,617	16	567.679,667 399.445,854	32.278
16	567.679,667 399.445,854	17	567.688,739 399.444,754	9.139
17	567.688,739 399.444,754	1	567.690,218 399.452,788	8.169

** Lungimile segmentelor sunt determinate în planul de proiecție Stereo 70 și sunt rotunjite la 1 milimetru.

*** Distanța dintre puncte este formată din segmente cumulate ce sunt mai mici decât valoarea 1 milimetru.

**DATE DESPRE IMOBILUL NR. 5610**

Oficiul de Cadastru și Publicitate Imobiliară PRAHOVA
Biroul de Cadastru și Publicitate Imobiliară Câmpina

A. Partea I. Descrierea imobilului

TEREN Intravilan

Adresa: Loc. Sârca, Jud. Prahova

Nr. Crt	Nr cadastral Nr. topografic	Suprafața* (mp)	Observații / Referințe
A1		1.035	Sector cadastral:33 Teren imprejmuit;

B. Partea II. Proprietari și acte

Inscrieri privitoare la dreptul de proprietate și alte drepturi reale		Referințe
/		
Act Administrativ nr. 7, din 13/03/1996 emis de Parlamentul Românei (lege);		
B1	Inscrierea provizorie, drept de PROPRIETATE, dobandit prin Lege, cota actuala 1/1 1) NEIDENTIFICAT NEIDENTIFICAT	A1
B2	Se noteaza faptul ca imobilul are proprietar neidentificat.	A1

C. Partea III. SARCINI .

Inscrieri privind dezmembramintele dreptului de proprietate, drepturi reale de garanție și sarcini	Referințe
NU SUNT	

Anexa Nr. 1 La Partea I

Teren

Nr cadastral	Suprafața (mp)*	Observații / Referințe
	1.035	

* Suprafața este determinată în planul de proiecție Stereo 70.



Date referitoare la teren

Crt	Categorie folosință	Intravilan	Suprafața (mp)	Tarla	Parcelă	Nr. topo	Observații / Referințe
1	arabil	DA	1.035	42	1325/63	-	

Lungime Segmente

1) Valorile lungimilor segmentelor sunt obținute din proiecție în plan.

Punct început	X / Y	Punct sfârșit	X / Y	Lungime segment (** (m)
1	567.647,195 399.011,619	2	567.658,131 399.010,752	10.97
2	567.658,131 399.010,752	3	567.662,693 399.066,589	56.023
3	567.662,693 399.066,589	4	567.667,243 399.108,366	42.024
4	567.667,243 399.108,366	5	567.662,261 399.108,78	5.0
5	567.662,261 399.108,78	6	567.656,462 399.109,064	5.806

Punct început	X / Y	Punct sfârșit	X / Y	Lungime segment (** (m)
6	567.656,462 399.109,064	7	567.654,868 399.092,113	17.026
7	567.654,868 399.092,113	8	567.653,206 399.075,475	16.721
8	567.653,206 399.075,475	9	567.651,825 399.061,158	14.383
9	567.651,825 399.061,158	10	567.650,482 399.046,195	15.023
10	567.650,482 399.046,195	11	567.648,876 399.028,365	17.902
11	567.648,876 399.028,365	1	567.647,195 399.011,619	16.83

** Lungimile segmentelor sunt determinate în planul de proiecție Stereo 70 și sunt rotunjite la 1 milimetru.

*** Distanța dintre puncte este formată din segmente cumulate ce sunt mai mici decât valoarea 1 milimetru.

**DATE DESPRE IMOBILUL NR. 5611**

Oficiul de Cadastru și Publicitate Imobiliară PRAHOVA
Biroul de Cadastru și Publicitate Imobiliară Câmpina

A. Partea I. Descrierea imobilului

TEREN Intravilan

Adresa: Loc. Scorteni, Str Transformatorului, Nr. 54, Jud. Prahova

Nr. Crt	Nr cadastral Nr. topografic	Suprafața* (mp)	Observații / Referințe
A1	24380	Din acte: 1.049 Masurata: 1.059	Sector cadastral:33 Teren imprejmuit;

Construcții

Crt	Nr cadastral Nr. topografic	Adresa	Observații / Referințe
A1.1	24380-C1	Loc. Scorteni, Str Transformatorului, Nr. 54, Jud. Prahova	Nr. niveluri:1; S. construita la sol:54 mp; Locuinta (parter), suprafata construita la sol S = 54mp

B. Partea II. Proprietari și acte

Inscrieri privitoare la dreptul de proprietate și alte drepturi reale		Referințe
13174 / 24/02/2023		
Act Notarial nr. 438, din 23/02/2023 emis de NP VASILE SĂVULESCU;		
B5	Intabulare, drept de PROPRIETATE, dobandit prin Conventie, cota actuala 1/1 1) STATE MARIA	A1, A1.1

C. Partea III. SARCINI .

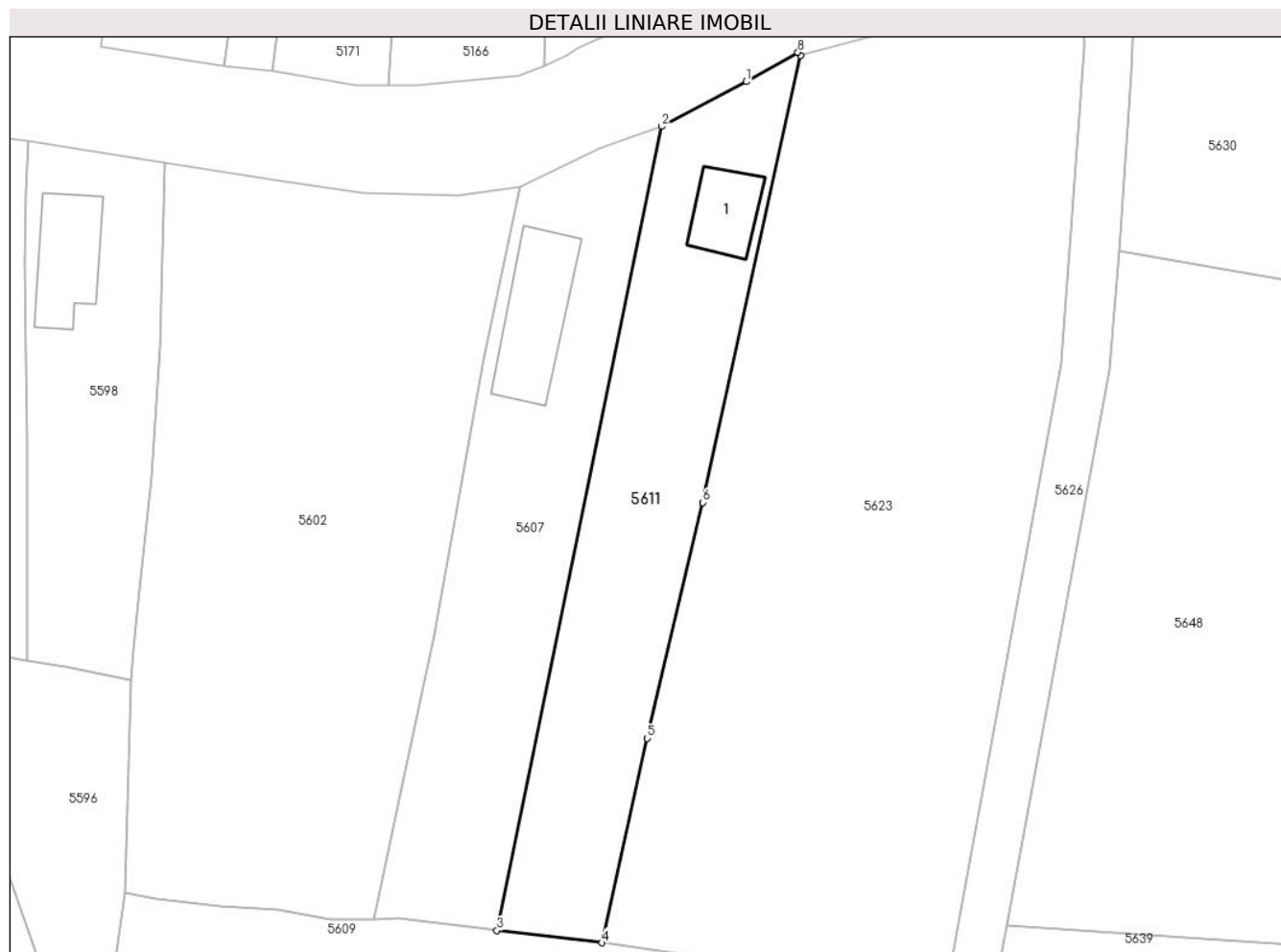
Inscrieri privind dezmembramintele dreptului de proprietate, drepturi reale de garanție și sarcini	Referințe
NU SUNT	

Anexa Nr. 1 La Partea I

Teren

Nr cadastral	Suprafața (mp)*	Observații / Referințe
24380	Din acte: 1.049 Masurata: 1.059	

* Suprafața este determinată în planul de proiecție Stereo 70.



Date referitoare la teren

Crt	Categorie folosință	Intra vilan	Suprafața (mp)	Tarla	Parcelă	Nr. topo	Observații / Referințe
1	curți constructii	DA	535	42	1327Cc	-	
2	arabil	DA	524	42	1328A	-	

Date referitoare la construcții

Crt	Număr	Destinație construcție	Supraf. (mp)	Situație juridică	Observații / Referințe
A1.1	24380-C1	construcții de locuințe	54	Cu acte	Nr. niveluri:1; S. construita la sol:54 mp; Locuinta (parter), suprafata construita la sol S = 54mp

Lungime Segmente

1) Valorile lungimilor segmentelor sunt obținute din proiecție în plan.

Punct început	X / Y	Punct sfârșit	X / Y	Lungime segment (** (m)
1	567.669,387 399.546,284	2	567.660,623 399.541,643	9.917
2	567.660,623 399.541,643	3	567.643,539 399.458,285	85.091

Punct început	X / Y	Punct sfârșit	X / Y	Lungime segment (** (m)
3	567.643,539 399.458,285	4	567.654,431 399.457,004	10.967
4	567.654,431 399.457,004	5	567.659,082 399.478,216	21.716
5	567.659,082 399.478,216	6	567.664,867 399.502,647	25.107
6	567.664,867 399.502,647	7	567.674,987 399.549,013	47.458
7	567.674,987 399.549,013	8	567.674,722 399.549,327	0.411
8	567.674,722 399.549,327	1	567.669,387 399.546,284	6.142

** Lungimile segmentelor sunt determinate în planul de proiecție Stereo 70 și sunt rotunjite la 1 milimetru.

*** Distanța dintre puncte este formată din segmente cumulate ce sunt mai mici decât valoarea 1 milimetru.

**DATE DESPRE IMOBILUL NR. 5612**

Oficiul de Cadastru și Publicitate Imobiliară PRAHOVA
Biroul de Cadastru și Publicitate Imobiliară Câmpina

A. Partea I. Descrierea imobilului

TEREN Intravilan

Adresa: Loc. Sârca, Jud. Prahova

Nr. Crt	Nr cadastral Nr. topografic	Suprafața* (mp)	Observații / Referințe
A1		3.178	Sector cadastral:33 Teren neimprejmuit;

B. Partea II. Proprietari și acte

Inscrieri privitoare la dreptul de proprietate și alte drepturi reale		Referințe
/		
Act Administrativ nr. 7, din 13/03/1996 emis de Parlamentul României (lege);		
B1	Inscrierea provizorie, drept de PROPRIETATE, dobandit prin Lege, cota actuala 1/1 1) NEIDENTIFICAT NEIDENTIFICAT	A1
B2	Se noteaza faptul ca imobilul are proprietar neidentificat.	A1

C. Partea III. SARCINI .

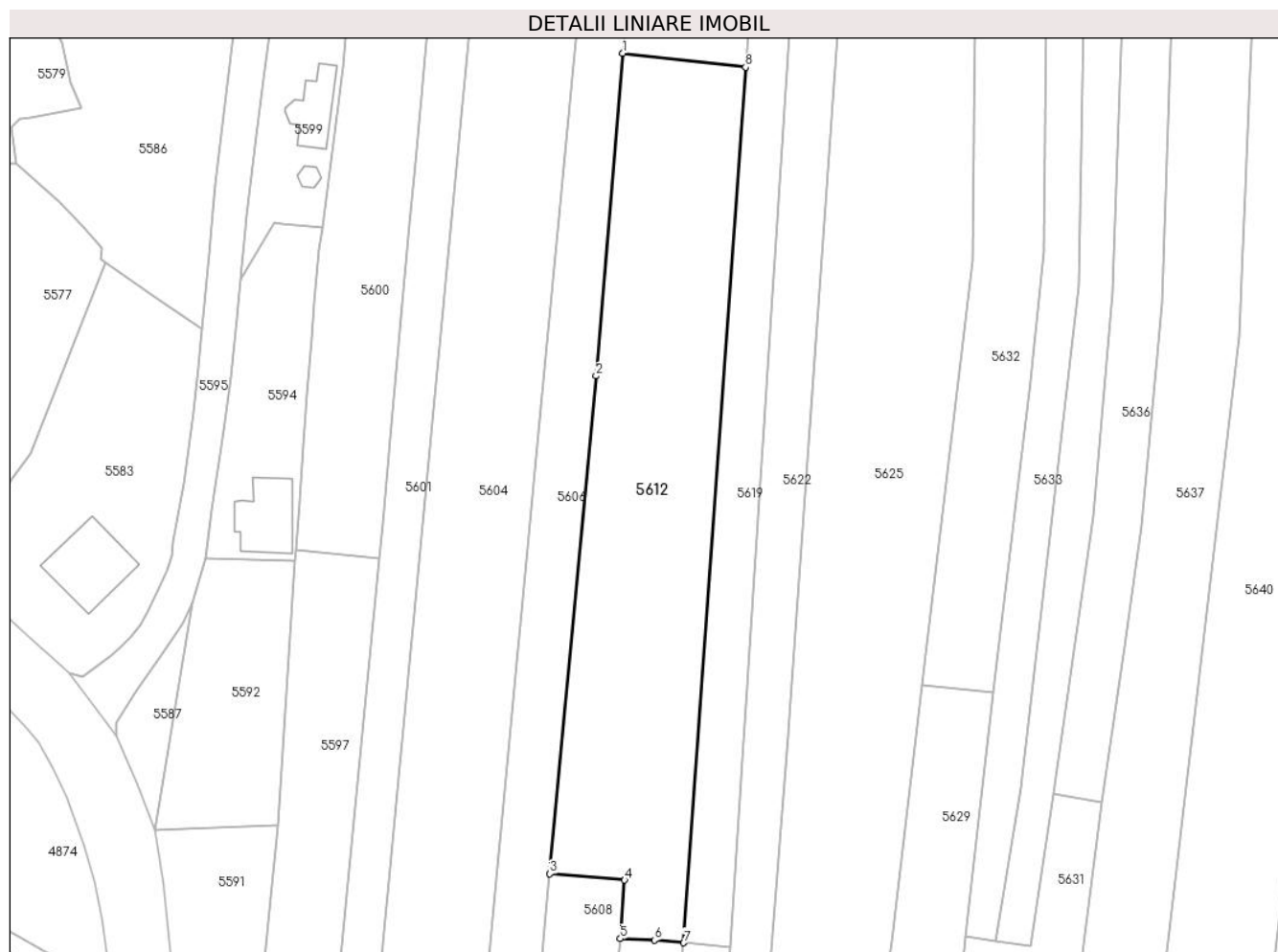
Inscrieri privind dezmembramintele dreptului de proprietate, drepturi reale de garanție și sarcini	Referințe
NU SUNT	

Anexa Nr. 1 La Partea I

Teren

Nr cadastral	Suprafața (mp)*	Observații / Referințe
	3.178	

* Suprafața este determinată în planul de proiecție Stereo 70.



Date referitoare la teren

Crt	Categorie folosință	Intravilan	Suprafața (mp)	Tarla	Parcelă	Nr. topo	Observații / Referințe
1	arabil	DA	3.178	42	1325/59, 1325/60, 1325/61, 1325/62	-	

Lungime Segmente

1) Valorile lungimilor segmentelor sunt obținute din proiecție în plan.

Punct început	X / Y	Punct sfârșit	X / Y	Lungime segment (** (m)
1	567.656,899 399.259,151	2	567.652,373 399.204,455	54.884
2	567.652,373 399.204,455	3	567.644,512 399.120,062	84.758
3	567.644,512 399.120,062	4	567.657,206 399.118,998	12.738
4	567.657,206 399.118,998	5	567.656,462 399.109,064	9.962

Punct început	X / Y	Punct sfârșit	X / Y	Lungime segment (** (m)
5	567.656,462 399.109,064	6	567.662,261 399.108,78	5.806
6	567.662,261 399.108,78	7	567.667,243 399.108,366	5.0
7	567.667,243 399.108,366	8	567.677,724 399.256,794	148.797
8	567.677,724 399.256,794	1	567.656,899 399.259,151	20.958

** Lungimile segmentelor sunt determinate în planul de proiecție Stereo 70 și sunt rotunjite la 1 milimetru.

*** Distanța dintre puncte este formată din segmente cumulate ce sunt mai mici decât valoarea 1 milimetru.

**DATE DESPRE IMOBILUL NR. 5613**

Oficiul de Cadastru și Publicitate Imobiliară PRAHOVA
Biroul de Cadastru și Publicitate Imobiliară Câmpina

A. Partea I. Descrierea imobilului

TEREN Intravilan

Nr. CF vechi:421
Nr. cadastral vechi:579

Adresa: Loc. Sârca, Jud. Prahova

Nr. Crt	Nr cadastral Nr. topografic	Suprafața* (mp)	Observații / Referințe
A1	21624	Din acte: 800 Masurata: 822	Sector cadastral:33 Teren imprejmuit;

Construcții

Crt	Nr cadastral Nr. topografic	Adresa	Observații / Referințe
A1.1	21624-C1	Loc. Sârca, Jud. Prahova	Nr. niveluri:1; S. construita la sol:54 mp; Anexa

B. Partea II. Proprietari și acte

Inscrieri privitoare la dreptul de proprietate și alte drepturi reale		Referințe
1752 / 22/01/2020		
Act Notarial nr. 74, din 16/01/2020 emis de NP Poeana Alexandru Razvan Ionut;		
B2	Intabulare, drept de PROPRIETATEcumparare ca bun comun, dobandit prin Conventie, cota actuala 1/1 1) FILIP ADELA-HORTENSIA 2) FILIP CIPRIAN-OCTAVIAN	A1, A1.1

C. Partea III. SARCINI .

Inscrieri privind dezmembramintele dreptului de proprietate, drepturi reale de garanție și sarcini	Referințe
NU SUNT	

Anexa Nr. 1 La Partea I**Teren**

Nr cadastral	Suprafața (mp)*	Observații / Referințe
21624	Din acte: 800 Masurata: 822	

* Suprafața este determinată în planul de proiecție Stereo 70.

**Date referitoare la teren**

Crt	Categorie folosință	Intra vilan	Suprafața (mp)	Tarla	Parcelă	Nr. topo	Observații / Referințe
1	arabil	DA	822	-	-	-	

Date referitoare la construcții

Crt	Număr	Destinație construcție	Supraf. (mp)	Situație juridică	Observații / Referințe
A1.1	21624-C1	construcții anexa	54	Cu acte	Nr. niveluri:1; S. construita la sol:54 mp; Anexa
A1.2	21624-C2	construcții anexa	100	Fara acte	Nr. niveluri:1; S. construita la sol:100 mp; Anexa
A1.3	21624-C3	construcții anexa	76	Fara acte	Nr. niveluri:1; S. construita la sol:76 mp; Anexa

Lungime Segmente

1) Valorile lungimilor segmentelor sunt obținute din proiecție în plan.

Punct început	X / Y	Punct sfârșit	X / Y	Lungime segment (** (m)
1	567.666,099 399.010,12	2	567.666,675 399.015,974	5.882
2	567.666,675 399.015,974	3	567.667,598 399.024,771	8.845

Punct început	X / Y	Punct sfârșit	X / Y	Lungime segment (** (m)
3	567.667,598 399.024,771	4	567.668,619 399.036,184	11.459
4	567.668,619 399.036,184	5	567.668,908 399.039,177	3.007
5	567.668,908 399.039,177	6	567.671,556 399.067,64	28.586
6	567.671,556 399.067,64	7	567.673,609 399.090,345	22.798
7	567.673,609 399.090,345	8	567.674,259 399.096,269	5.96
8	567.674,259 399.096,269	9	567.675,206 399.107,705	11.475
9	567.675,206 399.107,705	10	567.667,243 399.108,366	7.99
10	567.667,243 399.108,366	11	567.662,693 399.066,589	42.024
11	567.662,693 399.066,589	12	567.658,131 399.010,752	56.023
12	567.658,131 399.010,752	1	567.666,099 399.010,12	7.993

** Lungimile segmentelor sunt determinate în planul de proiecție Stereo 70 și sunt rotunjite la 1 milimetru.

*** Distanța dintre puncte este formată din segmente cumulate ce sunt mai mici decât valoarea 1 milimetru.

**DATE DESPRE IMOBILUL NR. 5614**

Oficiul de Cadastru și Publicitate Imobiliară PRAHOVA
Biroul de Cadastru și Publicitate Imobiliară Câmpina

A. Partea I. Descrierea imobilului

TEREN Intravilan

Nr. CF vechi:726
Nr. cadastral vechi:608

Adresa: Loc. Bordenii Mari, Str Buturugi, Nr. 9, Jud. Prahova

Nr. Crt	Nr cadastral Nr. topografic	Suprafața* (mp)	Observații / Referințe
A1	20054	Din acte: 1.311 Masurata: 1.319	Sector cadastral:33 Teren imprejmuit;

Construcții

Crt	Nr cadastral Nr. topografic	Adresa	Observații / Referințe
A1.1	20054-C1	Loc. Bordenii Mari, Str Buturugi, Nr. 9, Jud. Prahova	Nr. niveluri:1; S. construita la sol:67 mp; Locuinta

B. Partea II. Proprietari și acte

Inscrieri privitoare la dreptul de proprietate și alte drepturi reale		Referințe
5883 / 15/02/2021		
Act Notarial nr. 219, din 12/02/2021 emis de NICA ROXANA ELENA;		
B4	Intabulare, drept de PROPRIETATE, dobandit prin Conventie, cota actuala 1/1 1) TONCU GEORGE 2) TONCU IULIANA	A1, A1.1

C. Partea III. SARCINI

Inscrieri privind dezmembramintele dreptului de proprietate, drepturi reale de garanție și sarcini		Referințe
16725 / 26/07/2017		
Act Notarial nr. 586, din 25/07/2017 emis de NP NICA ROXANA ELENA;		
C1	Intabulare, drept de UZUFRACT VIAGER, dobandit prin Conventie, cota actuala 1/1, cota initiala 1/1 1) CONSTANTIN AURICA	A1, A1.1
C2	Intabulare, drept de IPOTECA LEGALA, Valoare:0 reprezentarea contraprestatiei obligatiei de intretinere si ingrijire viagera 1) CONSTANTIN AURICA	A1, A1.1
5883 / 15/02/2021		
Act Notarial nr. 219, din 12/02/2021 emis de NICA ROXANA ELENA;		
C3	se mentin dreptul de uzufruct viager si ipoteca legala inscrise in favoarea lui Constantin Aurica sub C1, C2, in baza contractului de novatie a contractului de intretinere cu uzufruct viager aut.nr. 586/25.07.2017 autentificat sub nr. 219 din 12.02.2021 - NP NICA ROXANA ELENA	A1, A1.1

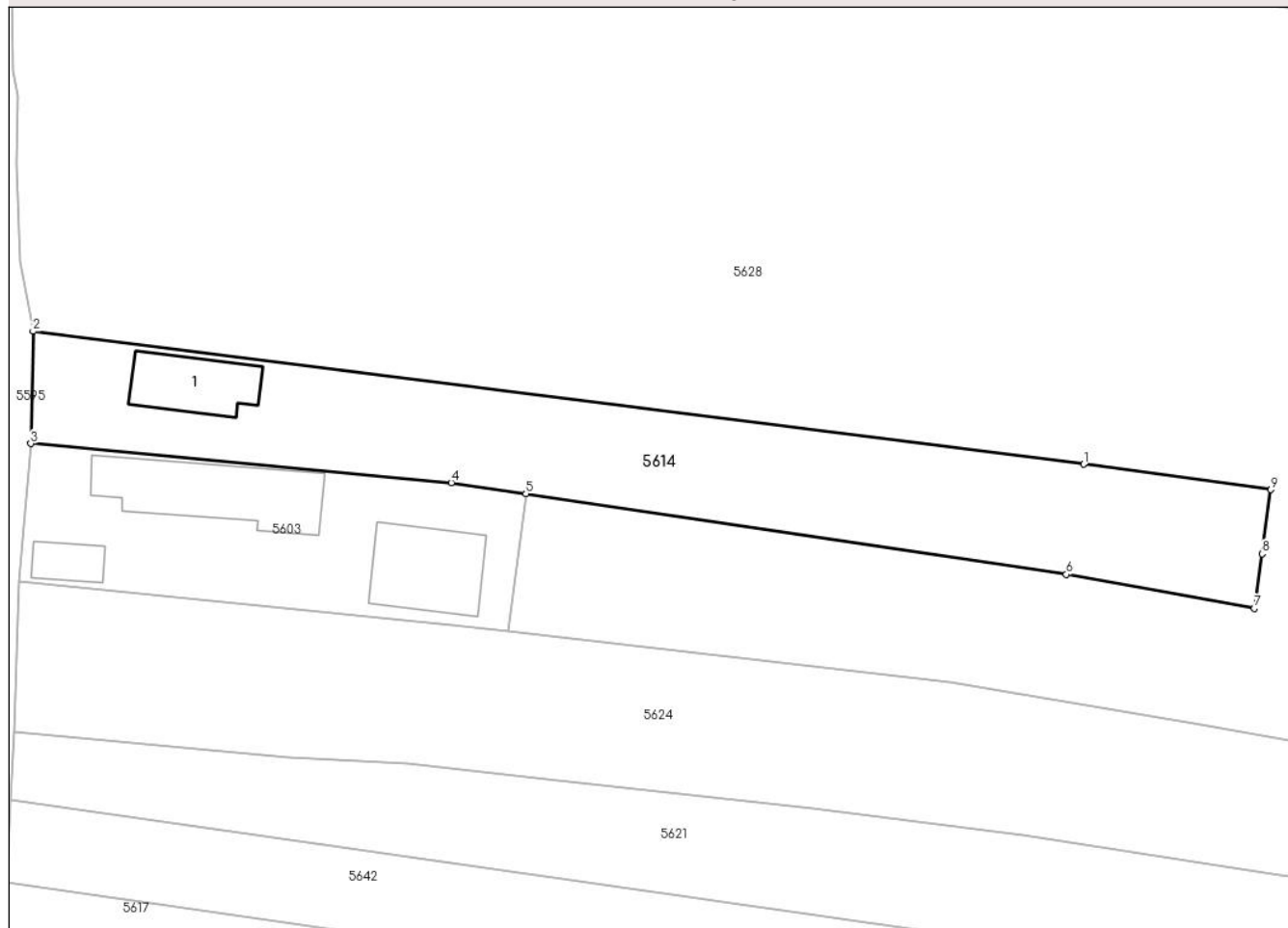
Anexa Nr. 1 La Partea I

Teren

Nr cadastral	Suprafața (mp)*	Observații / Referințe
20054	Din acte: 1.311 Masurata: 1.319	

* Suprafața este determinată în planul de proiecție Stereo 70.

DETALII LINIARE IMOBIL



Date referitoare la teren

Crt	Categorie folosință	Intra vilan	Suprafața (mp)	Tarla	Parcelă	Nr. topo	Observații / Referințe
1	curți constructii	DA	316	42	1329/11	-	
2	arabil	DA	1.003	42	1329/15	-	

Date referitoare la construcții

Crt	Număr	Destinație construcție	Supraf. (mp)	Situație juridică	Observații / Referințe
A1.1	20054-C1	construcții de locuințe	67	Cu acte	Nr. niveluri:1; S. construita la sol:67 mp; Locuinta

Lungime Segmente

1) Valorile lungimilor segmentelor sunt obținute din proiecție în plan.

Punct început	X / Y	Punct sfârșit	X / Y	Lungime segment (** (m)
1	567.710,202 399.383,779	2	567.605,216 399.397,067	105.824
2	567.605,216 399.397,067	3	567.604,992 399.385,84	11.229

Punct început	X / Y	Punct sfârșit	X / Y	Lungime segment (** (m)
3	567.604,992 399.385,84	4	567.647,011 399.381,926	42.201
4	567.647,011 399.381,926	5	567.654,456 399.380,816	7.528
5	567.654,456 399.380,816	6	567.708,474 399.372,766	54.615
6	567.708,474 399.372,766	7	567.727,263 399.369,375	19.093
7	567.727,263 399.369,375	8	567.728,049 399.374,812	5.494
8	567.728,049 399.374,812	9	567.728,892 399.381,23	6.473
9	567.728,892 399.381,23	1	567.710,202 399.383,779	18.863

** Lungimile segmentelor sunt determinate în planul de proiecție Stereo 70 și sunt rotunjite la 1 milimetru.

*** Distanța dintre puncte este formată din segmente cumulate ce sunt mai mici decât valoarea 1 milimetru.

**DATE DESPRE IMOBILUL NR. 5615**

Oficiul de Cadastru și Publicitate Imobiliară PRAHOVA
Biroul de Cadastru și Publicitate Imobiliară Câmpina

A. Partea I. Descrierea imobilului

TEREN Intravilan

Adresa: Loc. Sârca, Jud. Prahova

Nr. Crt	Nr cadastral Nr. topografic	Suprafața* (mp)	Observații / Referințe
A1		950	Sector cadastral:33 Teren neimprejmuț;

B. Partea II. Proprietari și acte

Inscrieri privitoare la dreptul de proprietate și alte drepturi reale		Referințe
/		
Act Administrativ nr. 97879, din 21/10/2002 emis de C.J.P.S.D.P.A.T. (titlu de proprietate);		
B1	Intabulare, drept de PROPRIETATE, dobandit prin Reconstituire, cota actuala 1/1 1) MATACHE MARIN 2) NIȚU VASILE 3) CONSTANTIN NICOLAE	A1

C. Partea III. SARCINI .


Inscrieri privind dezmembramintele dreptului de proprietate, drepturi reale de garanție și sarcini	Referințe
NU SUNT	

Anexa Nr. 1 La Partea I

Teren

Nr cadastral	Suprafața (mp)*	Observații / Referințe
	950	

* Suprafața este determinată în planul de proiecție Stereo 70.



Date referitoare la teren

Crt	Categorie folosință	Intravilan	Suprafața (mp)	Tarla	Parcelă	Nr. topo	Observații / Referințe
1	arabil	DA	950	42	1325/60/1	-	

Lungime Segmente

1) Valorile lungimilor segmentelor sunt obținute din proiecție în plan.

Punct început	X / Y	Punct sfârșit	X / Y	Lungime segment (** (m)
1	567.656,899 399.259,151	2	567.677,724 399.256,794	20.958
2	567.677,724 399.256,794	3	567.678,999 399.274,852	18.103
3	567.678,999 399.274,852	4	567.681,244 399.302,755	27.994
4	567.681,244 399.302,755	5	567.661,559 399.306,094	19.966
5	567.661,559 399.306,094	1	567.656,899 399.259,151	47.173

**** Lungimile segmentelor sunt determinate în planul de proiecție Stereo 70 și sunt rotunjite la 1 milimetru.**

***** Distanța dintre puncte este formată din segmente cumulate ce sunt mai mici decât valoarea 1 milimetru.**

**DATE DESPRE IMOBILUL NR. 5616**

Oficiul de Cadastru și Publicitate Imobiliară PRAHOVA
Biroul de Cadastru și Publicitate Imobiliară Câmpina

A. Partea I. Descrierea imobilului

TEREN Intravilan

Adresa: Loc. Bordenii Mari, Jud. Prahova

Nr. Crt	Nr cadastral Nr. topografic	Suprafața* (mp)	Observații / Referințe
A1		Din acte: 2.165 Masurata: 1.384	Sector cadastral:33 Teren neimprejmut;

B. Partea II. Proprietari și acte

Inscrieri privitoare la dreptul de proprietate și alte drepturi reale		Referințe
/		
Act Administrativ nr. 106561, din 22/10/2002 emis de C.J.P.S.D.P.A.T. (titlu de proprietate);		
B1	Intabulare, drept de PROPRIETATE, dobandit prin Reconstituire, cota actuala 1/1 1) PETRE N MARIA	A1

C. Partea III. SARCINI .

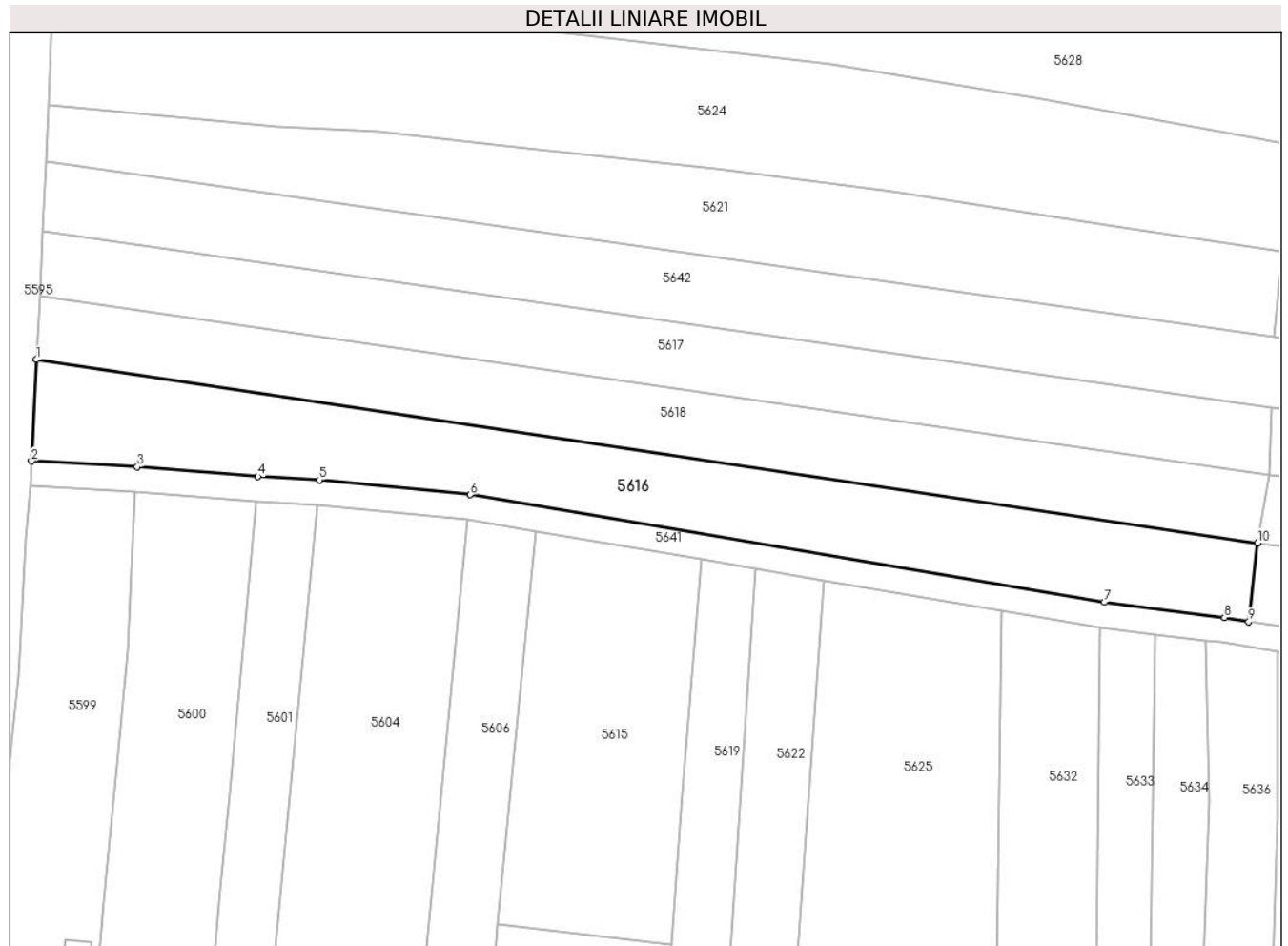
Inscrieri privind dezmembramintele dreptului de proprietate, drepturi reale de garanție și sarcini	Referințe
NU SUNT	

Anexa Nr. 1 La Partea I

Teren

Nr cadastral	Suprafața (mp)*	Observații / Referințe
	Din acte: 2.165 Masurata: 1.384	

* Suprafața este determinată în planul de proiecție Stereo 70.



Date referitoare la teren

Crt	Categorie folosință	Intra vilan	Suprafața (mp)	Tarla	Parcelă	Nr. topo	Observații / Referințe
1	arabil	DA	1.384	42	1325/45	-	

Lungime Segmente

1) Valorile lungimilor segmentelor sunt obținute din proiecție în plan.

Punct început	X / Y	Punct sfârșit	X / Y	Lungime segment (** (m)
1	567.601,83 399.326,608	2	567.601,23 399.314,487	12.135
2	567.601,23 399.314,487	3	567.613,87 399.313,799	12.659
3	567.613,87 399.313,799	4	567.628,298 399.312,641	14.474
4	567.628,298 399.312,641	5	567.635,621 399.312,236	7.335
5	567.635,621 399.312,236	6	567.653,674 399.310,474	18.138

Punct început	X / Y	Punct sfârșit	X / Y	Lungime segment (** (m)
6	567.653,674 399.310,474	7	567.729,418 399.297,628	76.826
7	567.729,418 399.297,628	8	567.743,764 399.295,79	14.464
8	567.743,764 399.295,79	9	567.746,669 399.295,326	2.941
9	567.746,669 399.295,326	10	567.747,732 399.304,707	9.441
10	567.747,732 399.304,707	1	567.601,83 399.326,608	147.537

** Lungimile segmentelor sunt determinate în planul de proiecție Stereo 70 și sunt rotunjite la 1 milimetru.

*** Distanța dintre puncte este formată din segmente cumulate ce sunt mai mici decât valoarea 1 milimetru.

**DATE DESPRE IMOBILUL NR. 5617**

Oficiul de Cadastru și Publicitate Imobiliară PRAHOVA
Biroul de Cadastru și Publicitate Imobiliară Câmpina

A. Partea I. Descrierea imobilului

TEREN Intravilan

Adresa: Loc. Bordenii Mari, Jud. Prahova

Nr. Crt	Nr cadastral Nr. topografic	Suprafața* (mp)	Observații / Referințe
A1		1.175	Sector cadastral:33 Teren neimprejmuit;

B. Partea II. Proprietari și acte

Inscrieri privitoare la dreptul de proprietate și alte drepturi reale		Referințe
/		
Act Administrativ nr. 830, din 24/07/2002 emis de Consiliul Local al Com. Scorteni (Proces verbal de punere in posesie);		
B1	Inscrierea posesiei, drept de PROPRIETATE, dobandit prin Constituire, cota actuala 1/1 1) PARASCHIV IOANA	A1

C. Partea III. SARCINI .

Inscrieri privind dezmembramintele dreptului de proprietate, drepturi reale de garanție și sarcini	Referințe
NU SUNT	

Anexa Nr. 1 La Partea I

Teren

Nr cadastral	Suprafața (mp)*	Observații / Referințe
	1.175	

* Suprafața este determinată în planul de proiecție Stereo 70.



Date referitoare la teren

Crt	Categorie folosință	Intravilan	Suprafața (mp)	Tarla	Parcelă	Nr. topo	Observații / Referințe
1	arabil	DA	1.175	42	1325/40	-	

Lungime Segmente

1) Valorile lungimilor segmentelor sunt obținute din proiecție în plan.

Punct început	X / Y	Punct sfârșit	X / Y	Lungime segment (** (m)
1	567.602,203 399.334,148	2	567.749,069 399.312,867	148.399
2	567.749,069 399.312,867	3	567.749,394 399.320,926	8.065
3	567.749,394 399.320,926	4	567.602,591 399.341,991	148.306
4	567.602,591 399.341,991	1	567.602,203 399.334,148	7.852

** Lungimile segmentelor sunt determinate în planul de proiecție Stereo 70 și sunt rotunjite la 1 milimetru.

***** Distanţa dintre puncte este formată din segmente cumulate ce sunt mai mici decât valoarea 1 milimetru.**

**DATE DESPRE IMOBILUL NR. 5618**

Oficiul de Cadastru și Publicitate Imobiliară PRAHOVA
Biroul de Cadastru și Publicitate Imobiliară Câmpina

A. Partea I. Descrierea imobilului

TEREN Intravilan

Adresa: Loc. Scorteni, Jud. Prahova

Nr. Crt	Nr cadastral Nr. topografic	Suprafața* (mp)	Observații / Referințe
A1		1.168	Sector cadastral:33 Teren imprejmuit;

B. Partea II. Proprietari și acte

Inscrieri privitoare la dreptul de proprietate și alte drepturi reale		Referințe
/		
Act Administrativ nr. 7, din 13/03/1996 emis de Parlamentul Românei (lege);		
B1	Inscrierea provizorie, drept de PROPRIETATE, dobandit prin Lege, cota actuala 1/1 1) NEIDENTIFICAT NEIDENTIFICAT	A1
B2	Se noteaza faptul ca imobilul are proprietar neidentificat.	A1

C. Partea III. SARCINI .

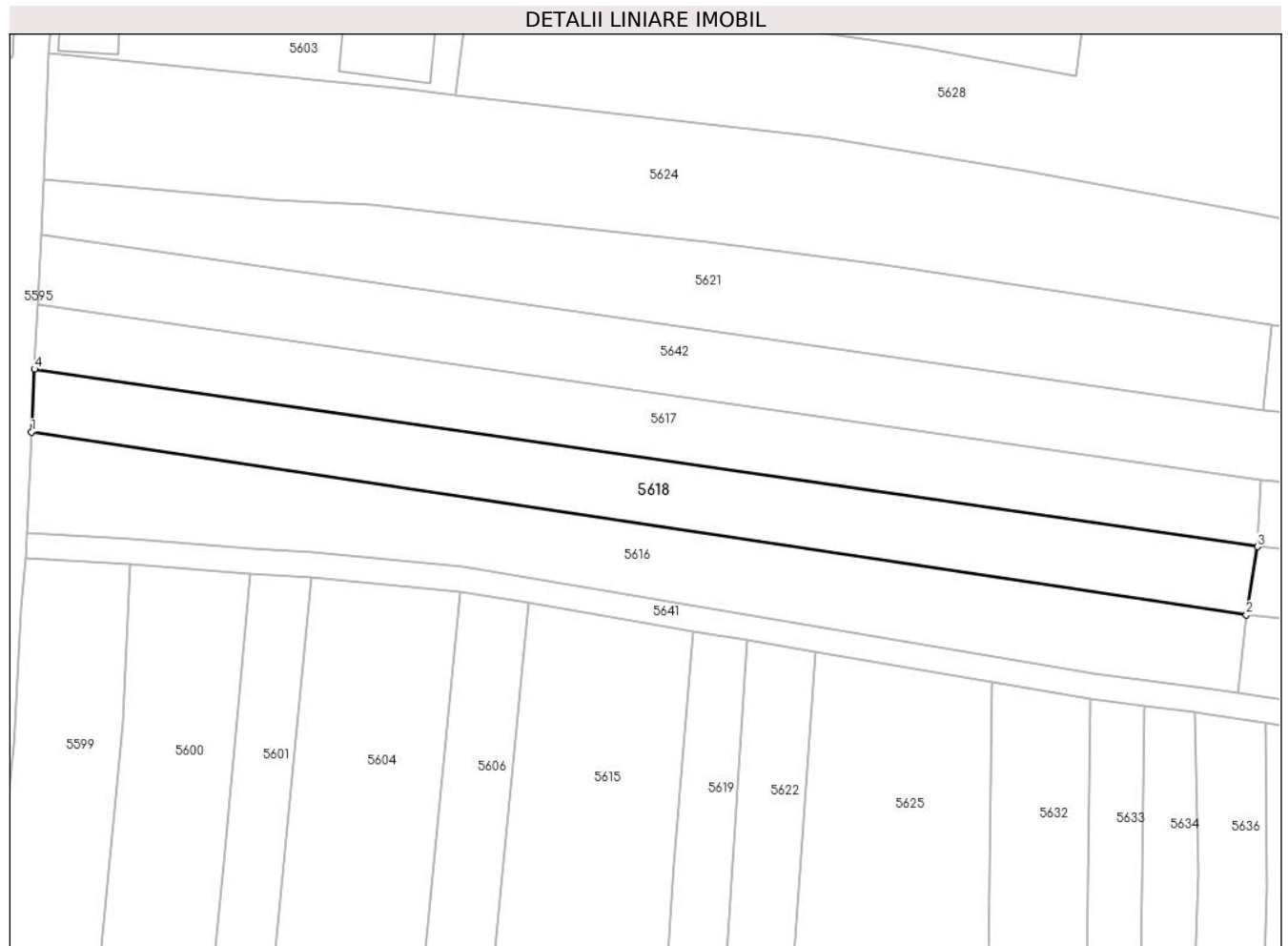
Inscrieri privind dezmembramintele dreptului de proprietate, drepturi reale de garanție și sarcini	Referințe
NU SUNT	

Anexa Nr. 1 La Partea I

Teren

Nr cadastral	Suprafața (mp)*	Observații / Referințe
	1.168	

* Suprafața este determinată în planul de proiecție Stereo 70.



Date referitoare la teren

Crt	Categorie folosință	Intra vilan	Suprafața (mp)	Tarla	Parcelă	Nr. topo	Observații / Referințe
1	arabil	DA	1.168	42	1325/41	-	

Lungime Segmente

1) Valorile lungimilor segmentelor sunt obținute din proiecție în plan.

Punct început	X / Y	Punct sfârșit	X / Y	Lungime segment (** (m)
1	567.601,83 399.326,608	2	567.747,732 399.304,707	147.537
2	567.747,732 399.304,707	3	567.749,069 399.312,867	8.269
3	567.749,069 399.312,867	4	567.602,203 399.334,148	148.399
4	567.602,203 399.334,148	1	567.601,83 399.326,608	7.549

** Lungimile segmentelor sunt determinate în planul de proiecție Stereo 70 și sunt rotunjite la 1 milimetru.

***** Distanţa dintre puncte este formată din segmente cumulate ce sunt mai mici decât valoarea 1 milimetru.**

**DATE DESPRE IMOBILUL NR. 5619**

Oficiul de Cadastru și Publicitate Imobiliară PRAHOVA
Biroul de Cadastru și Publicitate Imobiliară Câmpina

A. Partea I. Descrierea imobilului

TEREN Intravilan

Adresa: Loc. Sârca, Jud. Prahova

Nr. Crt	Nr cadastral Nr. topografic	Suprafața* (mp)	Observații / Referințe
A1		Din acte: 819 Masurata: 1.438	Sector cadastral:33 Teren neimprejmut;

B. Partea II. Proprietari și acte

Inscrieri privitoare la dreptul de proprietate și alte drepturi reale		Referințe
/		
Act Administrativ nr. 97889, din 22/10/2002 emis de C.J.P.S.D.P.A.T. (titlu de proprietate);		
B1	Intabulare, drept de PROPRIETATE, dobandit prin Reconstituire, cota actuala 1/1 1) IONESCU DUMITRU FILOFTEIA	A1

C. Partea III. SARCINI .

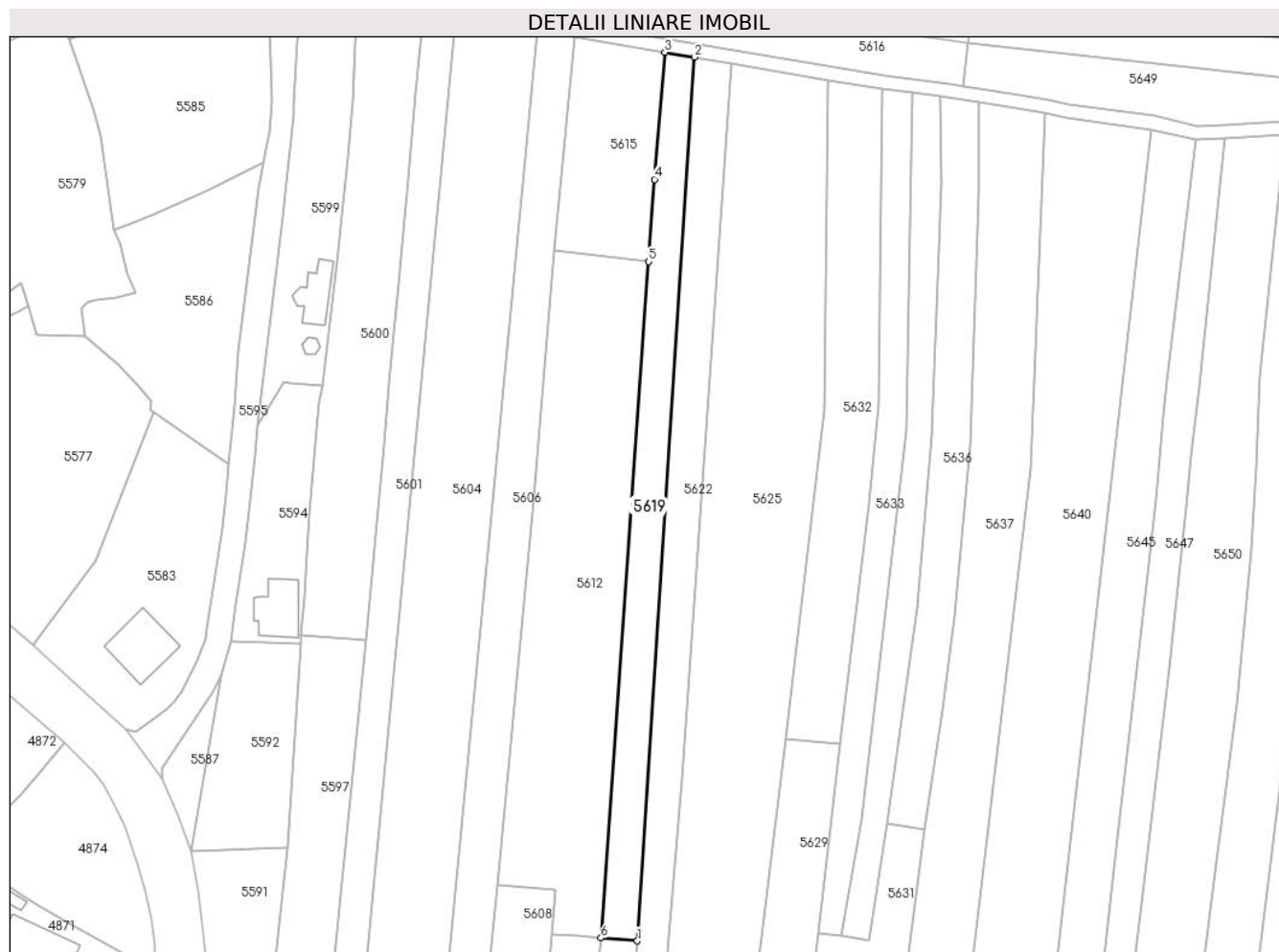
Inscrieri privind dezmembramintele dreptului de proprietate, drepturi reale de garanție și sarcini	Referințe
NU SUNT	

Anexa Nr. 1 La Partea I

Teren

Nr cadastral	Suprafața (mp)*	Observații / Referințe
	Din acte: 819 Masurata: 1.438	

* Suprafața este determinată în planul de proiecție Stereo 70.



Date referitoare la teren

Crt	Categorie folosință	Intra vilan	Suprafața (mp)	Tarla	Parcelă	Nr. topo	Observații / Referințe
1	arabil	DA	1.438	42	1325/66, 1325/67	-	

Lungime Segmente

1) Valorile lungimilor segmentelor sunt obținute din proiecție în plan.

Punct început	X / Y	Punct sfârșit	X / Y	Lungime segment (** (m)
1	567.675,206 399.107,705	2	567.687,74 399.301,654	194.353
2	567.687,74 399.301,654	3	567.681,244 399.302,755	6.589
3	567.681,244 399.302,755	4	567.678,999 399.274,852	27.994
4	567.678,999 399.274,852	5	567.677,724 399.256,794	18.103
5	567.677,724 399.256,794	6	567.667,243 399.108,366	148.797

Punct început	X / Y	Punct sfârșit	X / Y	Lungime segment (** (m)
6	567.667,243 399.108,366	1	567.675,206 399.107,705	7.99

** Lungimile segmentelor sunt determinate în planul de proiecție Stereo 70 și sunt rotunjite la 1 milimetru.

*** Distanța dintre puncte este formată din segmente cumulate ce sunt mai mici decât valoarea 1 milimetru.

**DATE DESPRE IMOBILUL NR. 5620**

Oficiul de Cadastru și Publicitate Imobiliară PRAHOVA
Biroul de Cadastru și Publicitate Imobiliară Câmpina

A. Partea I. Descrierea imobilului

TEREN Intravilan

Adresa: Loc. Scorteni, Str Buturugi, Nr. FN, Jud. Prahova

Nr. Crt	Nr cadastral Nr. topografic	Suprafața* (mp)	Observații / Referințe
A1	21805	Din acte: 1.433 Masurata: 1.457	Sector cadastral:33 Teren imprejmuit;

B. Partea II. Proprietari și acte

Inscrieri privitoare la dreptul de proprietate și alte drepturi reale		Referințe
9781 / 11/03/2021		
Act Notarial nr. 556, din 10/03/2021 emis de Musat Roxana Andreea;		
B3	Intabulare, drept de PROPRIETATE, dobandit prin Conventie, cota actuala 1/2 1) ANGHIEL DANIEL-NICOLAE	A1
28973 / 21/07/2021		
Act Notarial nr. 149, din 20/07/2021 emis de NP Musat Roxana Andreea;		
B4	Intabulare, drept de PROPRIETATE, dobandit prin Succesiune, cota actuala 2/16 1) NICULESCU MARIA	A1
B5	Intabulare, drept de PROPRIETATE, dobandit prin Succesiune, cota actuala 3/16 1) NICULESCU BOGDAN-ROMULUS	A1
B6	Intabulare, drept de PROPRIETATE, dobandit prin Succesiune, cota actuala 3/16 1) ILIESCU ROXANA MARIELA	A1
47935 / 09/10/2023		
Act Notarial nr. 3870, din 05/10/2023 emis de Pop Mihaela Cristina;		
B7	se notează antecontractul de vânzare cumparare aut nr 3870 din 05.10.2023 emis de NP Pop Mihaela Cristina cu termen de perfectare a contractului de vânzare în formă autentică până la data de 01.10.2024 1) PAVEL BOGDAN-MARIAN 2) PAVEL ANA-MARIA	A1

C. Partea III. SARCINI .

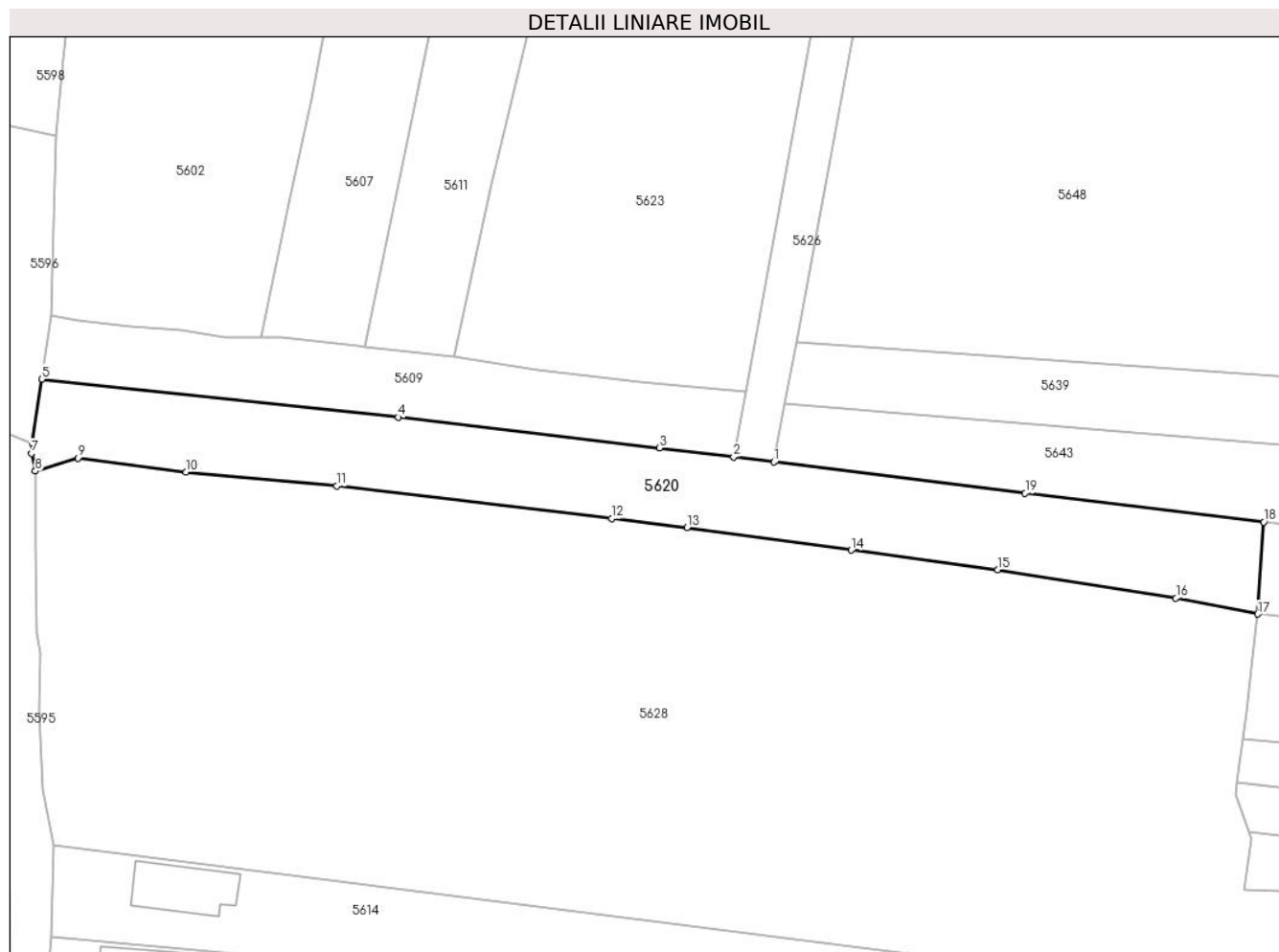
Inscrieri privind dezmembramintele dreptului de proprietate, drepturi reale de garanție și sarcini	Referințe
NU SUNT	

Anexa Nr. 1 La Partea I

Teren

Nr cadastral	Suprafața (mp)*	Observații / Referințe
21805	Din acte: 1.433 Masurata: 1.457	

* Suprafața este determinată în planul de proiecție Stereo 70.



Date referitoare la teren

Crt	Categorie folosință	Intra vilan	Suprafața (mp)	Tarla	Parcelă	Nr. topo	Observații / Referințe
1	arabil	DA	1.457	42	1329/6	-	

Lungime Segmente

1) Valorile lungimilor segmentelor sunt obținute din proiecție în plan.

Punct început	X / Y	Punct sfârșit	X / Y	Lungime segment (** (m)
1	567.693,71 399.444,138	2	567.688,739 399.444,754	5.009
2	567.688,739 399.444,754	3	567.679,667 399.445,854	9.139
3	567.679,667 399.445,854	4	567.647,609 399.449,617	32.278
4	567.647,609 399.449,617	5	567.603,828 399.454,311	44.032
5	567.603,828 399.454,311	6	567.602,658 399.446,461	7.937

Punct început	X / Y	Punct sfârșit	X / Y	Lungime segment (** (m)
6	567.602,658 399.446,461	7	567.602,583 399.445,221	1.242
7	567.602,583 399.445,221	8	567.603,03 399.443,008	2.258
8	567.603,03 399.443,008	9	567.608,266 399.444,623	5.479
9	567.608,266 399.444,623	10	567.621,542 399.442,917	13.386
10	567.621,542 399.442,917	11	567.640,033 399.441,189	18.571
11	567.640,033 399.441,189	12	567.673,805 399.437,194	34.007
12	567.673,805 399.437,194	13	567.683,041 399.436,091	9.302
13	567.683,041 399.436,091	14	567.703,165 399.433,319	20.314
14	567.703,165 399.433,319	15	567.721,16 399.430,909	18.156
15	567.721,16 399.430,909	16	567.743,016 399.427,423	22.132
16	567.743,016 399.427,423	17	567.753,076 399.425,47	10.247
17	567.753,076 399.425,47	18	567.753,803 399.436,768	11.321
18	567.753,803 399.436,768	19	567.724,518 399.440,321	29.5
19	567.724,518 399.440,321	1	567.693,71 399.444,138	31.044

** Lungimile segmentelor sunt determinate în planul de proiecție Stereo 70 și sunt rotunjite la 1 milimetru.

*** Distanța dintre puncte este formată din segmente cumulate ce sunt mai mici decât valoarea 1 milimetru.

**DATE DESPRE IMOBILUL NR. 5621**

Oficiul de Cadastru și Publicitate Imobiliară PRAHOVA
Biroul de Cadastru și Publicitate Imobiliară Câmpina

A. Partea I. Descrierea imobilului

TEREN Intravilan

Adresa: Loc. Scorteni, Jud. Prahova

Nr. Crt	Nr cadastral Nr. topografic	Suprafața* (mp)	Observații / Referințe
A1		1.429	Sector cadastral:33 Teren neimprejmuit;

B. Partea II. Proprietari și acte

Inscrieri privitoare la dreptul de proprietate și alte drepturi reale		Referințe
/		
Act Administrativ nr. 7, din 13/03/1996 emis de Parlamentul României (lege);		
B1	Inscrierea provizorie, drept de PROPRIETATE, dobandit prin Lege, cota actuala 1/1 1) NEIDENTIFICAT NEIDENTIFICAT	A1
B2	Se noteaza faptul ca imobilul are proprietar neidentificat.	A1

C. Partea III. SARCINI .

Inscrieri privind dezmembramintele dreptului de proprietate, drepturi reale de garanție și sarcini	Referințe
NU SUNT	

Anexa Nr. 1 La Partea I

Teren

Nr cadastral	Suprafața (mp)*	Observații / Referințe
	1.429	

* Suprafața este determinată în planul de proiecție Stereo 70.

DETALII LINIARE IMOBIL



Date referitoare la teren

Crt	Categorie folosință	Intravilan	Suprafața (mp)	Tarla	Parcelă	Nr. topo	Observații / Referințe
1	arabil	DA	1.429	42	1325/37	-	

Lungime Segmente

1) Valorile lungimilor segmentelor sunt obținute din proiecție în plan.

Punct început	X / Y	Punct sfârșit	X / Y	Lungime segment (** (m)
1	567.749,688 399.329,274	2	567.750,764 399.339,46	10.242
2	567.750,764 399.339,46	3	567.729,828 399.342,744	21.192
3	567.729,828 399.342,744	4	567.704,147 399.346,72	25.987
4	567.704,147 399.346,72	5	567.683,085 399.349,357	21.226
5	567.683,085 399.349,357	6	567.657,722 399.352,142	25.515

Punct început	X / Y	Punct sfârșit	X / Y	Lungime segment (** (m)
6	567.657,722 399.352,142	7	567.642,657 399.353,824	15.159
7	567.642,657 399.353,824	8	567.630,698 399.354,487	11.977
8	567.630,698 399.354,487	9	567.603,332 399.356,957	27.477
9	567.603,332 399.356,957	10	567.602,999 399.350,228	6.737
10	567.602,999 399.350,228	1	567.749,688 399.329,274	148.178

** Lungimile segmentelor sunt determinate în planul de proiecție Stereo 70 și sunt rotunjite la 1 milimetru.

*** Distanța dintre puncte este formată din segmente cumulate ce sunt mai mici decât valoarea 1 milimetru.

**DATE DESPRE IMOBILUL NR. 5622**

Oficiul de Cadastru și Publicitate Imobiliară PRAHOVA
Biroul de Cadastru și Publicitate Imobiliară Câmpina

A. Partea I. Descrierea imobilului

TEREN Intravilan

Adresa: Loc. Sârca, Jud. Prahova

Nr. Crt	Nr cadastral Nr. topografic	Suprafața* (mp)	Observații / Referințe
A1		2.227	Sector cadastral:33 Teren imprejmuit;

B. Partea II. Proprietari și acte

Inscrieri privitoare la dreptul de proprietate și alte drepturi reale		Referințe
/		
Act Administrativ nr. 111841, din 19/12/2002 emis de C.J.P.S.D.P.A.T. (titlu de proprietate);		
B1	Intabulare, drept de PROPRIETATE, dobandit prin Reconstituire, cota actuala 1/1	A1
	1) NEIDENTIFICAT NEIDENTIFICAT, neidentificat	

C. Partea III. SARCINI .

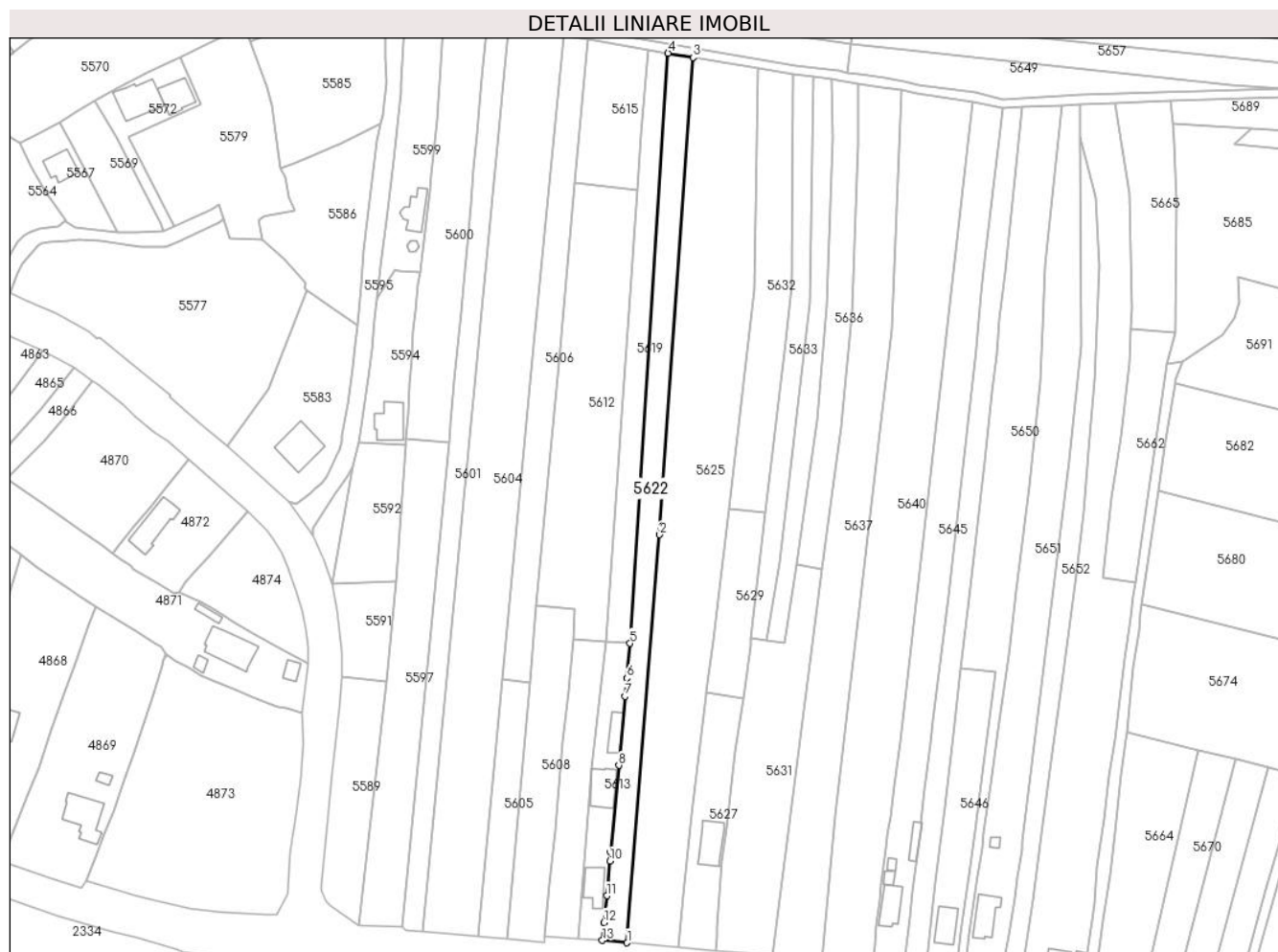
Inscrieri privind dezmembramintele dreptului de proprietate, drepturi reale de garanție și sarcini	Referințe
NU SUNT	

Anexa Nr. 1 La Partea I

Teren

Nr cadastral	Suprafața (mp)*	Observații / Referințe
	2.227	

* Suprafața este determinată în planul de proiecție Stereo 70.



Date referitoare la teren

Crt	Categorie folosință	Intravilan	Suprafața (mp)	Tarla	Parcelă	Nr. topo	Observații / Referințe
1	arabil	DA	2.227	42	1325/65, 1325/68	-	

Lungime Segmente

1) Valorile lungimilor segmentelor sunt obținute din proiecție în plan.

Punct început	X / Y	Punct sfârșit	X / Y	Lungime segment (** (m)
1	567.674,255 399.009,349	2	567.684,951 399.143,404	134.48
2	567.684,951 399.143,404	3	567.695,923 399.300,266	157.246
3	567.695,923 399.300,266	4	567.687,74 399.301,654	8.3
4	567.687,74 399.301,654	5	567.675,206 399.107,705	194.353
5	567.675,206 399.107,705	6	567.674,259 399.096,269	11.475

Punct început	X / Y	Punct sfârșit	X / Y	Lungime segment (** (m)
6	567.674,259 399.096,269	7	567.673,609 399.090,345	5.96
7	567.673,609 399.090,345	8	567.671,556 399.067,64	22.798
8	567.671,556 399.067,64	9	567.668,908 399.039,177	28.586
9	567.668,908 399.039,177	10	567.668,619 399.036,184	3.007
10	567.668,619 399.036,184	11	567.667,598 399.024,771	11.459
11	567.667,598 399.024,771	12	567.666,675 399.015,974	8.845
12	567.666,675 399.015,974	13	567.666,099 399.010,12	5.882
13	567.666,099 399.010,12	1	567.674,255 399.009,349	8.192

** Lungimile segmentelor sunt determinate în planul de proiecție Stereo 70 și sunt rotunjite la 1 milimetru.

*** Distanța dintre puncte este formată din segmente cumulate ce sunt mai mici decât valoarea 1 milimetru.

**DATE DESPRE IMOBILUL NR. 5623**

Oficiul de Cadastru și Publicitate Imobiliară PRAHOVA
Biroul de Cadastru și Publicitate Imobiliară Câmpina

A. Partea I. Descrierea imobilului

TEREN Intravilan

Adresa: Loc. Scorteni, Str Transformatorului, Jud. Prahova

Nr. Crt	Nr cadastral Nr. topografic	Suprafața* (mp)	Observații / Referințe
A1	22001	Din acte: 3.340 Masurata: 3.336	Sector cadastral:33 Teren imprejmuit;

B. Partea II. Proprietari și acte

Inscrieri privitoare la dreptul de proprietate și alte drepturi reale		Referințe
28947 / 19/11/2019		
Act Notarial nr. 3099, din 19/11/2019 emis de NP Toneata Maria;		
B2	Intabulare, drept de PROPRIETATEcumparare ca bun comun, dobandit prin Conventie, cota actuala 1/1 1) MELEACĂ COSTINEL-MIHAI 2) MELEACA-COSTAȘ ALEXANDRA-ROXANA	A1
13990 / 05/04/2021		
Inscris Sub Semnatura Privata nr. 1.35, din 05/04/2021 emis de CERNAT MARIAN;		
B3	se repositioneaza imobilul conform documentatiei tehnice avizate	A1

C. Partea III. SARCINI .

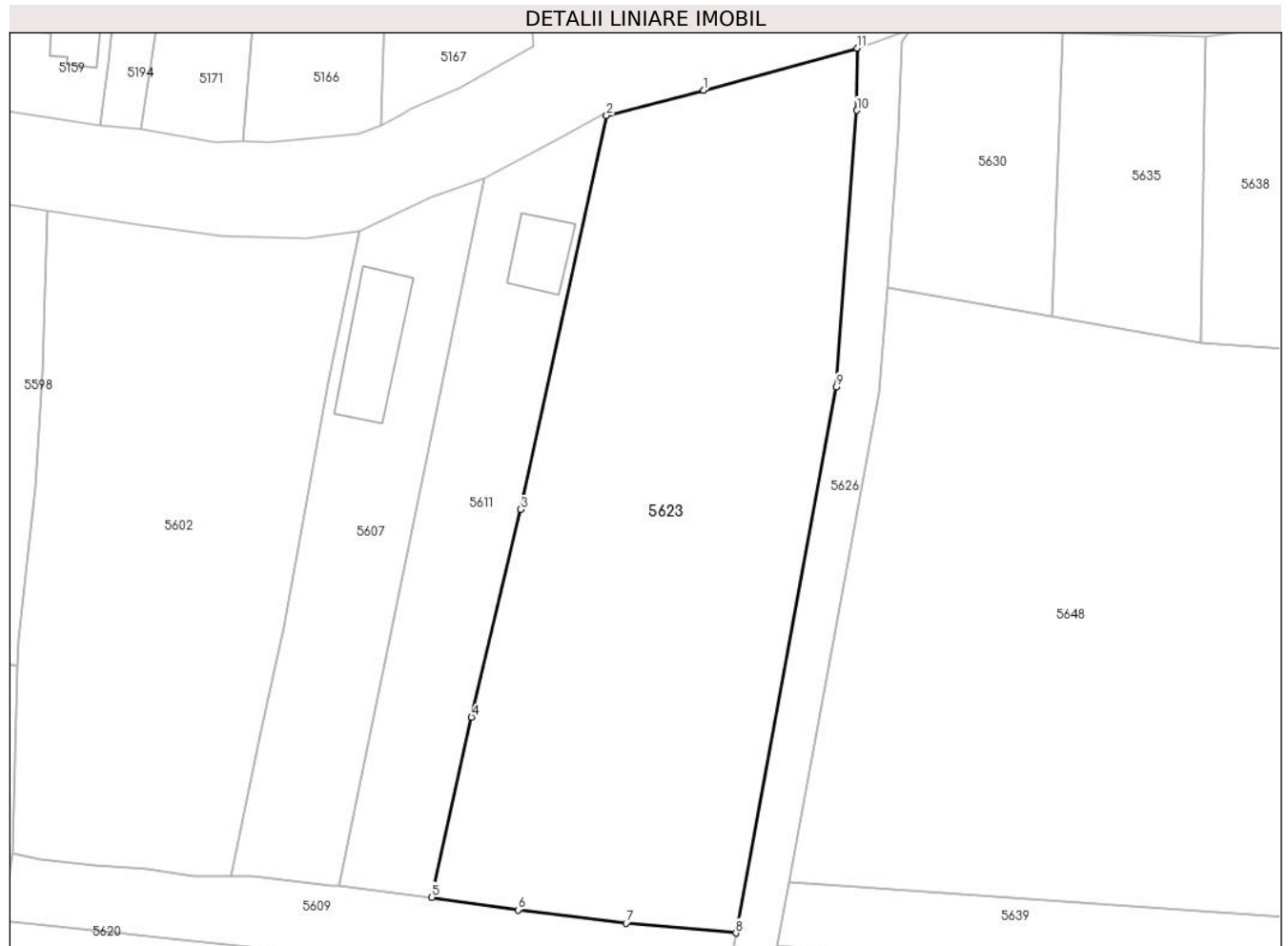
Inscrieri privind dezmembramintele dreptului de proprietate, drepturi reale de garanție și sarcini	Referințe
NU SUNT	

Anexa Nr. 1 La Partea I

Teren

Nr cadastral	Suprafața (mp)*	Observații / Referințe
22001	Din acte: 3.340 Masurata: 3.336	

* Suprafața este determinată în planul de proiecție Stereo 70.



Date referitoare la teren

Crt	Categorie folosință	Intra vilan	Suprafața (mp)	Tarla	Parcelă	Nr. topo	Observații / Referințe
1	faneata	DA	3.336	42	1326	-	

Lungime Segmente

1) Valorile lungimilor segmentelor sunt obținute din proiecție în plan.

Punct început	X / Y	Punct sfârșit	X / Y	Lungime segment (** (m)
1	567.686,379 399.552,005	2	567.674,987 399.549,013	11.778
2	567.674,987 399.549,013	3	567.664,867 399.502,647	47.458
3	567.664,867 399.502,647	4	567.659,082 399.478,216	25.107
4	567.659,082 399.478,216	5	567.654,431 399.457,004	21.716
5	567.654,431 399.457,004	6	567.664,577 399.455,507	10.256

Punct început	X / Y	Punct sfârșit	X / Y	Lungime segment (** (m)
6	567.664,577 399.455,507	7	567.677,283 399.453,961	12.8
7	567.677,283 399.453,961	8	567.690,218 399.452,788	12.988
8	567.690,218 399.452,788	9	567.702,055 399.517,095	65.387
9	567.702,055 399.517,095	10	567.704,469 399.549,647	32.641
10	567.704,469 399.549,647	11	567.704,473 399.556,956	7.309
11	567.704,473 399.556,956	1	567.686,379 399.552,005	18.759

** Lungimile segmentelor sunt determinate în planul de proiecție Stereo 70 și sunt rotunjite la 1 milimetru.

*** Distanța dintre puncte este formată din segmente cumulate ce sunt mai mici decât valoarea 1 milimetru.

**DATE DESPRE IMOBILUL NR. 5624**

Oficiul de Cadastru și Publicitate Imobiliară PRAHOVA
Biroul de Cadastru și Publicitate Imobiliară Câmpina

A. Partea I. Descrierea imobilului

TEREN Intravilan

Adresa: Loc. Scorteni, Str Buturugi, Nr. 13, Jud. Prahova, T 42 ; F 1329/15

Nr. Crt	Nr cadastral Nr. topografic	Suprafața* (mp)	Observații / Referințe
A1	24314	2.365	Sector cadastral:33 Teren imprejmuit; T 42 ; F 1329/15

B. Partea II. Proprietari și acte

Inscrieri privitoare la dreptul de proprietate și alte drepturi reale	Referințe
18383 / 09/05/2022	
Act Notarial nr. 587, din 24/09/2021 emis de NP Savulescu Vasile (act notarial nr 317 din 28.05.2021, emis de NP Savulescu Vasile; act administrativ nr 6871 din 18.04.2022, emis de PRIMARIA SCORTENI);	
B1 Intabulare, drept de PROPRIETATE, dobandit prin Succesiune, cota actuala 1/1 1) POP ANICA	A1

C. Partea III. SARCINI .

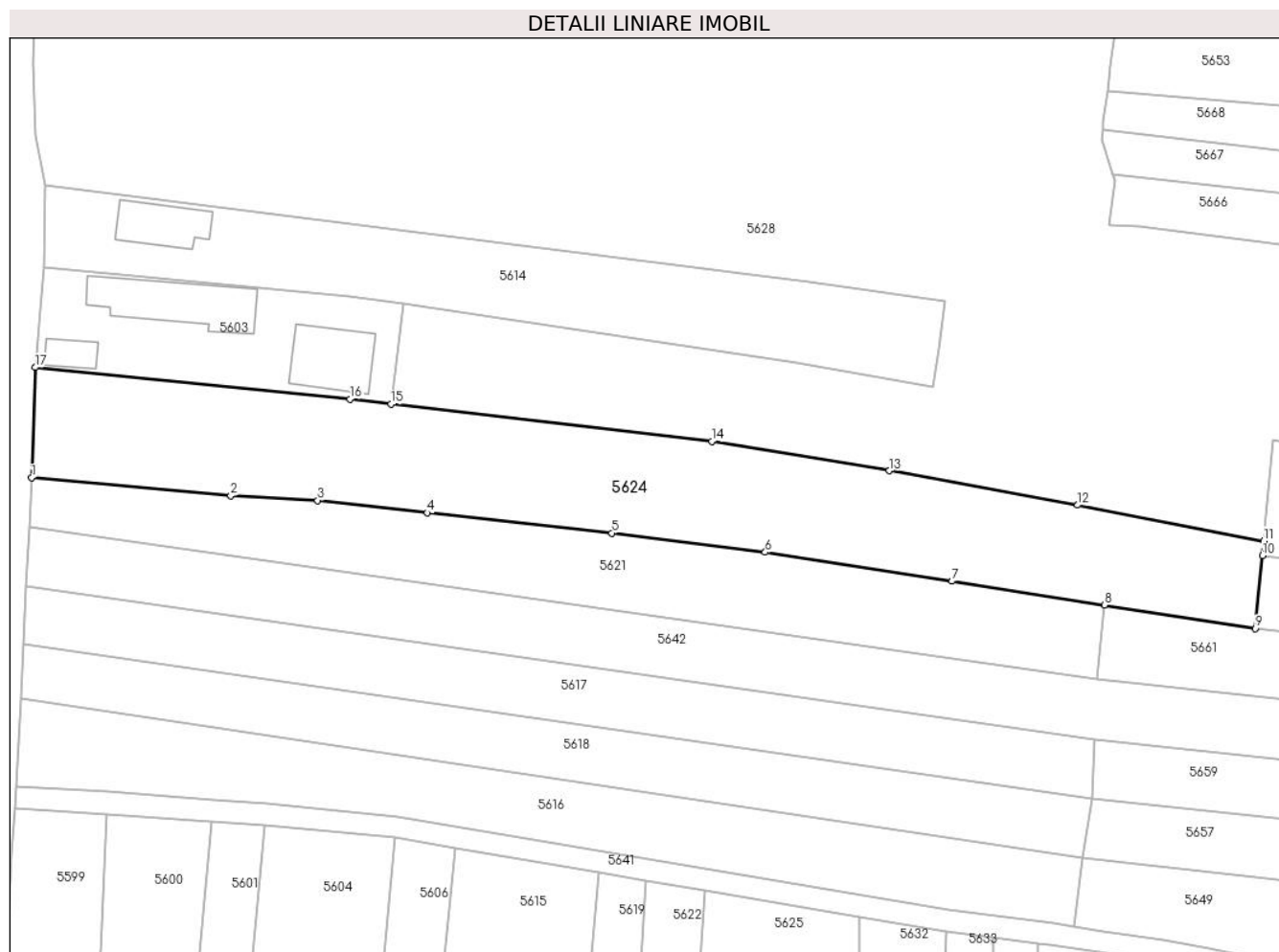
Inscrieri privind dezmembramintele dreptului de proprietate, drepturi reale de garanție și sarcini	Referințe
NU SUNT	

Anexa Nr. 1 La Partea I

Teren

Nr cadastral	Suprafața (mp)*	Observații / Referințe
24314	2.365	T 42 ; F 1329/15

* Suprafața este determinată în planul de proiecție Stereo 70.



Date referitoare la teren

Crt	Categorie folosință	Intravilan	Suprafața (mp)	Tarla	Parcelă	Nr. topo	Observații / Referințe
1	faneata	DA	2.365	42	1329/15	-	

Lungime Segmente

1) Valorile lungimilor segmentelor sunt obținute din proiecție în plan.

Punct început	X / Y	Punct sfârșit	X / Y	Lungime segment (** (m)
1	567.603,332 399.356,957	2	567.630,698 399.354,487	27.477
2	567.630,698 399.354,487	3	567.642,657 399.353,824	11.977
3	567.642,657 399.353,824	4	567.657,722 399.352,142	15.159
4	567.657,722 399.352,142	5	567.683,085 399.349,357	25.515
5	567.683,085 399.349,357	6	567.704,147 399.346,72	21.226

Punct început	X / Y	Punct sfârșit	X / Y	Lungime segment (** (m)
6	567.704,147 399.346,72	7	567.729,828 399.342,744	25.987
7	567.729,828 399.342,744	8	567.750,764 399.339,46	21.192
8	567.750,764 399.339,46	9	567.771,474 399.336,24	20.959
9	567.771,474 399.336,24	10	567.772,467 399.346,25	10.059
10	567.772,467 399.346,25	11	567.772,666 399.348,256	2.016
11	567.772,666 399.348,256	12	567.747,095 399.353,201	26.045
12	567.747,095 399.353,201	13	567.721,177 399.357,908	26.342
13	567.721,177 399.357,908	14	567.696,786 399.361,952	24.724
14	567.696,786 399.361,952	15	567.652,72 399.367,058	44.361
15	567.652,72 399.367,058	16	567.647,091 399.367,747	5.671
16	567.647,091 399.367,747	17	567.603,843 399.372,101	43.467
17	567.603,843 399.372,101	1	567.603,332 399.356,957	15.153

** Lungimile segmentelor sunt determinate în planul de proiecție Stereo 70 și sunt rotunjite la 1 milimetru.

*** Distanța dintre puncte este formată din segmente cumulate ce sunt mai mici decât valoarea 1 milimetru.

**DATE DESPRE IMOBILUL NR. 5625**

Oficiul de Cadastru și Publicitate Imobiliară PRAHOVA
Biroul de Cadastru și Publicitate Imobiliară Câmpina

A. Partea I. Descrierea imobilului

TEREN Intravilan

Adresa: Loc. Sârca, Jud. Prahova

Nr. Crt	Nr cadastral Nr. topografic	Suprafața* (mp)	Observații / Referințe
A1		6.221	Sector cadastral:33 Teren neimprejmuit;

B. Partea II. Proprietari și acte

Inscrieri privitoare la dreptul de proprietate și alte drepturi reale		Referințe
/		
Act Administrativ nr. 7, din 13/03/1996 emis de Parlamentul Românei (lege);		
B1	Inscrierea provizorie, drept de PROPRIETATE, dobandit prin Lege, cota actuala 1/1 1) NEIDENTIFICAT NEIDENTIFICAT	A1
B2	Se noteaza faptul ca imobilul are proprietar neidentificat.	A1

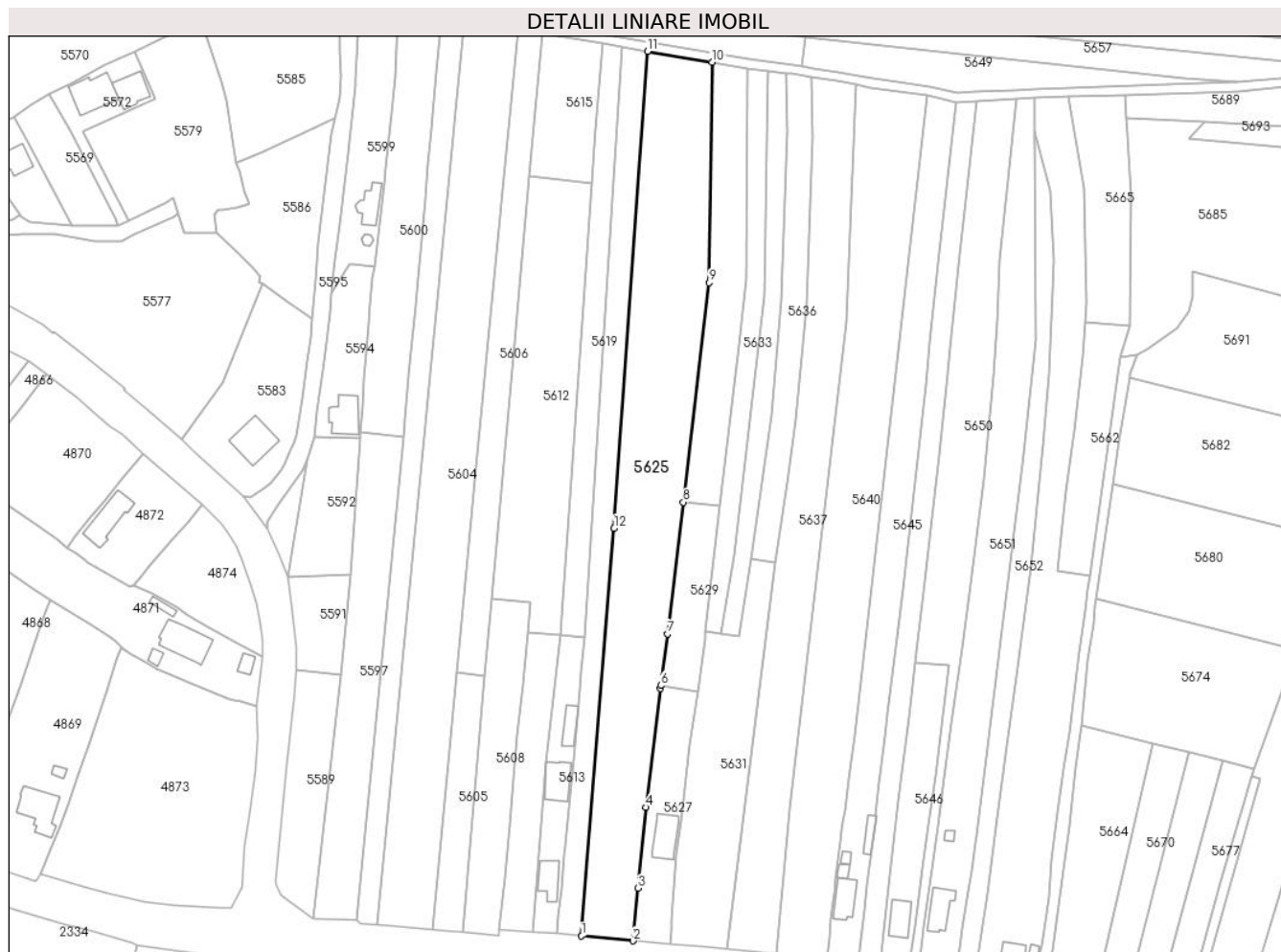
C. Partea III. SARCINI .

Inscrieri privind dezmembramintele dreptului de proprietate, drepturi reale de garanție și sarcini	Referințe
NU SUNT	

Teren

Nr cadastral	Suprafața (mp)*	Observații / Referințe
	6.221	

* Suprafața este determinată în planul de proiecție Stereo 70.



Date referitoare la teren

Crt	Categorie folosință	Intravilan	Suprafața (mp)	Tarla	Parcelă	Nr. topo	Observații / Referințe
1	arabil	DA	6.221	42	1325/71, 1325/72, 1325/73, 1325/74	-	

Lungime Segmente

1) Valorile lungimilor segmentelor sunt obținute din proiecție în plan.

Punct început	X / Y	Punct sfârșit	X / Y	Lungime segment (** m)
1	567.674,255 399.009,349	2	567.691,137 399.007,754	16.957
2	567.691,137 399.007,754	3	567.692,788 399.025,059	17.384
3	567.692,788 399.025,059	4	567.695,369 399.051,68	26.746
4	567.695,369 399.051,68	5	567.700,162 399.090,785	39.398

Punct început	X / Y	Punct sfârșit	X / Y	Lungime segment (** (m)
5	567.700,162 399.090,785	6	567.700,284 399.091,703	0.926
6	567.700,284 399.091,703	7	567.702,552 399.108,7	17.148
7	567.702,552 399.108,7	8	567.707,759 399.151,989	43.601
8	567.707,759 399.151,989	9	567.716,185 399.224,162	72.663
9	567.716,185 399.224,162	10	567.717,145 399.296,667	72.511
10	567.717,145 399.296,667	11	567.695,923 399.300,266	21.525
11	567.695,923 399.300,266	12	567.684,951 399.143,404	157.246
12	567.684,951 399.143,404	1	567.674,255 399.009,349	134.48

** Lungimile segmentelor sunt determinate în planul de proiecție Stereo 70 și sunt rotunjite la 1 milimetru.

*** Distanța dintre puncte este formată din segmente cumulate ce sunt mai mici decât valoarea 1 milimetru.

**DATE DESPRE IMOBILUL NR. 5626**

Oficiul de Cadastru și Publicitate Imobiliară PRAHOVA
Biroul de Cadastru și Publicitate Imobiliară Câmpina

A. Partea I. Descrierea imobilului

TEREN Intravilan

Adresa: Loc. Bordenii Mari, Jud. Prahova

Nr. Crt	Nr cadastral Nr. topografic	Suprafața* (mp)	Observații / Referințe
A1		578	Sector cadastral:33 Teren neimprejmuit;

B. Partea II. Proprietari și acte

Inscrieri privitoare la dreptul de proprietate și alte drepturi reale	Referințe
/	
Act Administrativ nr. 32, din 27/09/1999 emis de Consiliul Local al Com. Scorteni (Hotararea);	
B1	A1
Intabulare, drept de PROPRIETATE, dobandit prin Lege, cota actuala 1/1	
1) Comuna Scorteni - domeniul public, CIF:99999999999999	

C. Partea III. SARCINI .

Inscrieri privind dezmembramintele dreptului de proprietate, drepturi reale de garanție și sarcini	Referințe
NU SUNT	

Anexa Nr. 1 La Partea I

Teren

Nr cadastral	Suprafața (mp)*	Observații / Referințe
	578	

* Suprafața este determinată în planul de proiecție Stereo 70.



Date referitoare la teren

Crt	Categorie folosință	Intravilan	Suprafața (mp)	Tarla	Parcelă	Nr. topo	Observații / Referințe
1	drum	DA	578	42	Dc 1325/13	-	

Lungime Segmente

1) Valorile lungimilor segmentelor sunt obținute din proiecție în plan.

Punct început	X / Y	Punct sfârșit	X / Y	Lungime segment (** (m)
1	567.688,739 399.444,754	2	567.693,71 399.444,138	5.009
2	567.693,71 399.444,138	3	567.695,02 399.451,254	7.236
3	567.695,02 399.451,254	4	567.696,415 399.458,835	7.708
4	567.696,415 399.458,835	5	567.707,021 399.516,456	58.589
5	567.707,021 399.516,456	6	567.708,048 399.528,755	12.342

Punct început	X / Y	Punct sfârșit	X / Y	Lungime segment (** (m)
6	567.708,048 399.528,755	7	567.709,358 399.547,125	18.417
7	567.709,358 399.547,125	8	567.709,738 399.557,745	10.627
8	567.709,738 399.557,745	9	567.710,718 399.559,175	1.734
9	567.710,718 399.559,175	10	567.704,473 399.556,956	6.628
10	567.704,473 399.556,956	11	567.704,469 399.549,647	7.309
11	567.704,469 399.549,647	12	567.702,055 399.517,095	32.641
12	567.702,055 399.517,095	13	567.690,218 399.452,788	65.387
13	567.690,218 399.452,788	1	567.688,739 399.444,754	8.169

** Lungimile segmentelor sunt determinate în planul de proiecție Stereo 70 și sunt rotunjite la 1 milimetru.

*** Distanța dintre puncte este formată din segmente cumulate ce sunt mai mici decât valoarea 1 milimetru.

**DATE DESPRE IMOBILUL NR. 5627**

Oficiul de Cadastru și Publicitate Imobiliară PRAHOVA
Biroul de Cadastru și Publicitate Imobiliară Câmpina

A. Partea I. Descrierea imobilului

TEREN Intravilan

Nr. CF vechi:1424

Nr. cadastral vechi:10436

Adresa: Loc. Sârca, Str II Caragiale, Nr. 70, Jud. Prahova, T 42 ; A 1325/75

Nr. Crt	Nr cadastral Nr. topografic	Suprafața* (mp)	Observații / Referințe
A1	20544	Din acte: 1.000 Masurata: 1.002	Sector cadastral:33 Teren neimprejmuit; T 42 ; A 1325/75 ; Servitute de trecere cu latimea de 4 m pe toata lungimea terenului , in suprafata de 326 mp .

Construcții

Crt	Nr cadastral Nr. topografic	Adresa	Observații / Referințe
A1.1	20544-C1	Loc. Sârca, Str II Caragiale, Nr. 70, Jud. Prahova	Nr. niveluri:2; S. construita la sol:103 mp; LOCUINTA (P+M) ; SC DESF. = 179 MP .

B. Partea II. Proprietari și acte

Inscrieri privitoare la dreptul de proprietate și alte drepturi reale		Referințe
15609 / 21/09/2009		
Act Notarial nr. 3880, din 18/09/2009 emis de NP VASILE SAVULESCU;		
B3	Intabulare, drept de PROPRIETATEcumparare ca bun propriu, dobandit prin Conventie, cota actuala 1/1 1) NEACSU CONSTANTIN	A1
11923 / 27/07/2011		
Act Administrativ nr. 5534, din 26/07/2011 emis de PRIMARIA SCORTENI;		
B4	se noteaza faptul ca adresa imobilului este com Scorteni , sat Sarca , str I L Caragiale , nr 70 conform adresei 5534/26.07.2011 eliberata de Primaria Scorteni	A1
21558 / 25/09/2017		
Act Administrativ nr. 13547, din 25/09/2017 emis de Primaria Scorteni (act administrativ nr 4320 din 23.09.2013, emis de Primaria Scorteni;act administrativ nr 24 din 01.10.2011, emis de Primaria Scorteni);		
B5	se actualizeaza informatiile cadastrale in sensul schimbarii categoriei de folosinta a imobilului din teren arabil in 515 mp curti constructii si 585 mp arabil	A1
B6	Intabulare, drept de PROPRIETATE, dobandit prin Construire, cota actuala 1/1 1) NEACSU CONSTANTIN	A1.1

C. Partea III. SARCINI

Inscrieri privind dezmembramintele dreptului de proprietate, drepturi reale de garanție și sarcini		Referințe
15609 / 21/09/2009		
Act Notarial nr. 3880, din 18/09/2009 emis de NP VASILE SAVULESCU;		
C1	se noteaza servitutea de trecere pe toata lungimea terenului ,pe o latime de 4 m. pentru accesul la restul suprafetei de teren de 746 mp. avand nr. 10437	A1

Anexa Nr. 1 La Partea I

Teren

Nr cadastral	Suprafața (mp)*	Observații / Referințe
20544	Din acte: 1.000 Masurata: 1.002	T 42 ; A 1325/75 ; Servitute de trecere cu latimea de 4 m pe toata lungimea terenului , in suprafata de 326 mp .

* Suprafața este determinată în planul de proiecție Stereo 70.



Date referitoare la teren

Crt	Categorie folosință	Intravilan	Suprafața (mp)	Tarla	Parcelă	Nr. topo	Observații / Referințe
1	curți constructii	DA	515	42	1325/75	-	Servitute de trecere cu latimea de 4 m pe toata lungimea terenului , in suprafata de 326 mp .
2	arabil	DA	487	42	A 1325/75	-	Servitute de trecere cu latimea de 4 m pe toata lungimea terenului , in suprafata de 326 mp .

Date referitoare la construcții

Crt	Număr	Destinație construcție	Supraf. (mp)	Situație juridică	Observații / Referințe
A1.1	20544-C1	construcții de locuințe	103	Cu acte	Nr. niveluri:2; S. construita la sol:103 mp; LOCUINTA (P+M) ; SC DESF. = 179 MP .

Lungime Segmente

1) Valorile lungimilor segmentelor sunt obținute din proiecție în plan.

Punct început	X / Y	Punct sfârșit	X / Y	Lungime segment (** (m)
1	567.703,386 399.006,828	2	567.703,658 399.011,66	4.84
2	567.703,658 399.011,66	3	567.703,774 399.014,747	3.089

Punct început	X / Y	Punct sfârșit	X / Y	Lungime segment (** (m)
3	567.703,774 399.014,747	4	567.704,532 399.025,358	10.638
4	567.704,532 399.025,358	5	567.705,587 399.036,467	11.159
5	567.705,587 399.036,467	6	567.706,998 399.047,191	10.816
6	567.706,998 399.047,191	7	567.709,935 399.072,124	25.105
7	567.709,935 399.072,124	8	567.712,092 399.087,355	15.383
8	567.712,092 399.087,355	9	567.712,399 399.089,608	2.274
9	567.712,399 399.089,608	10	567.700,284 399.091,703	12.295
10	567.700,284 399.091,703	11	567.700,162 399.090,785	0.926
11	567.700,162 399.090,785	12	567.695,369 399.051,68	39.398
12	567.695,369 399.051,68	13	567.692,788 399.025,059	26.746
13	567.692,788 399.025,059	14	567.691,137 399.007,754	17.384
14	567.691,137 399.007,754	1	567.703,386 399.006,828	12.284

** Lungimile segmentelor sunt determinate în planul de proiecție Stereo 70 și sunt rotunjite la 1 milimetru.

*** Distanța dintre puncte este formată din segmente cumulate ce sunt mai mici decât valoarea 1 milimetru.

**DATE DESPRE IMOBILUL NR. 5628**

Oficiul de Cadastru și Publicitate Imobiliară PRAHOVA
Biroul de Cadastru și Publicitate Imobiliară Câmpina

A. Partea I. Descrierea imobilului

TEREN Intravilan

Adresa: Loc. Bordenii Mari, Jud. Prahova

Nr. Crt	Nr cadastral Nr. topografic	Suprafața* (mp)	Observații / Referințe
A1		11.506	Sector cadastral:33 Teren neimpregmuit;

B. Partea II. Proprietari și acte

Inscrieri privitoare la dreptul de proprietate și alte drepturi reale		Referințe
/		
Act Administrativ nr. 7, din 13/03/1996 emis de Parlamentul Românei (lege);		
B1	Inscrierea provizorie, drept de PROPRIETATE, dobandit prin Lege, cota actuala 1/1 1) NEIDENTIFICAT NEIDENTIFICAT	A1
B2	Se noteaza faptul ca imobilul are proprietar neidentificat.	A1

C. Partea III. SARCINI .

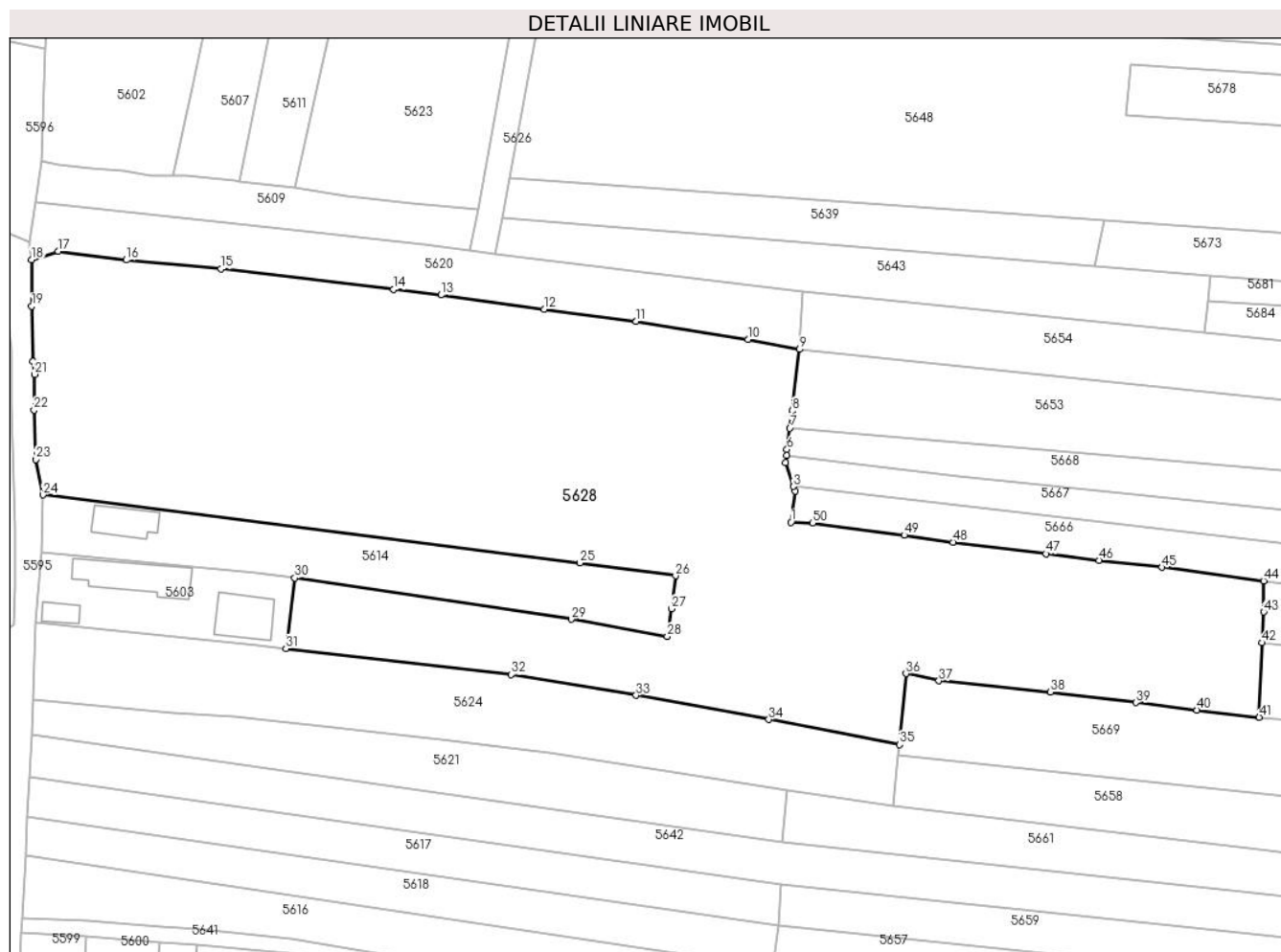
Inscrieri privind dezmembramintele dreptului de proprietate, drepturi reale de garanție și sarcini	Referințe
NU SUNT	

Anexa Nr. 1 La Partea I

Teren

Nr cadastral	Suprafața (mp)*	Observații / Referințe
	11.506	

* Suprafața este determinată în planul de proiecție Stereo 70.



Date referitoare la teren

Crt	Categorie folosință	Intravilan	Suprafața (mp)	Tarla	Parcelă	Nr. topo	Observații / Referințe
1	arabil	DA	11.506	42	1325/28, 1325/30	-	

Lungime Segmente

1) Valorile lungimilor segmentelor sunt obținute din proiecție în plan.

Punct început	X / Y	Punct sfârșit	X / Y	Lungime segment	Punct început	X / Y	Punct sfârșit	X / Y	Lungime segment	Punct început	X / Y	Punct sfârșit	X / Y	Lungime segment
1	567.751,455 399.391,678	2	567.752,246 399.397,808	6.181	2	567.752,246 399.397,808	3	567.751,958 399.398,689	0.928	3	567.751,958 399.398,689	4	567.750,427 399.403,375	4.93
4	567.750,427 399.403,375	5	567.750,551 399.404,768	1.399	5	567.750,551 399.404,768	6	567.750,654 399.405,925	1.161	6	567.750,654 399.405,925	7	567.751,203 399.410,072	4.183
7	567.751,203 399.410,072	8	567.751,651 399.413,454	3.411	8	567.751,651 399.413,454	9	567.753,076 399.425,47	12.1	9	567.753,076 399.425,47	10	567.743,016 399.427,423	10.24 7
10	567.743,016 399.427,423	11	567.721,16 399.430,909	22.13 2	11	567.721,16 399.430,909	12	567.703,165 399.433,319	18.15 6	12	567.703,165 399.433,319	13	567.683,041 399.436,091	20.31 4
13	567.683,041 399.436,091	14	567.673,805 399.437,194	9.302	14	567.673,805 399.437,194	15	567.640,033 399.441,189	34.00 7	15	567.640,033 399.441,189	16	567.621,542 399.442,917	18.57 1

Punct început	X / Y	Punct sfârșit	X / Y	Lungime segment	Punct început	X / Y	Punct sfârșit	X / Y	Lungime segment	Punct început	X / Y	Punct sfârșit	X / Y	Lungime segment
16	567.621,542 399.442,917	17	567.608,266 399.444,623	13.386	17	567.608,266 399.444,623	18	567.603,03 399.443,008	5.479	18	567.603,03 399.443,008	19	567.603,084 399.433,905	9.103
19	567.603,084 399.433,905	20	567.603,264 399.423,114	10.793	20	567.603,264 399.423,114	21	567.603,636 399.420,594	2.547	21	567.603,636 399.420,594	22	567.603,508 399.413,639	6.956
22	567.603,508 399.413,639	23	567.603,904 399.403,964	9.683	23	567.603,904 399.403,964	24	567.605,216 399.397,067	7.021	24	567.605,216 399.397,067	25	567.710,202 399.383,779	105.824
25	567.710,202 399.383,779	26	567.728,892 399.381,23	18.863	26	567.728,892 399.381,23	27	567.728,049 399.374,812	6.473	27	567.728,049 399.374,812	28	567.727,263 399.369,375	5.494
28	567.727,263 399.369,375	29	567.708,474 399.372,766	19.093	29	567.708,474 399.372,766	30	567.654,456 399.380,816	54.615	30	567.654,456 399.380,816	31	567.652,72 399.367,058	13.867
31	567.652,72 399.367,058	32	567.696,786 399.361,952	44.361	32	567.696,786 399.361,952	33	567.721,177 399.357,908	24.724	33	567.721,177 399.357,908	34	567.747,095 399.353,201	26.342
34	567.747,095 399.353,201	35	567.772,666 399.348,256	26.045	35	567.772,666 399.348,256	36	567.773,9 399.362,141	13.939	36	567.773,9 399.362,141	37	567.780,345 399.360,737	6.596
37	567.780,345 399.360,737	38	567.802,139 399.358,579	21.901	38	567.802,139 399.358,579	39	567.818,833 399.356,474	16.826	39	567.818,833 399.356,474	40	567.830,758 399.355,03	12.012
40	567.830,758 399.355,03	41	567.842,954 399.353,611	12.278	41	567.842,954 399.353,611	42	567.843,544 399.368,153	14.554	42	567.843,544 399.368,153	43	567.843,847 399.374,187	6.042
43	567.843,847 399.374,187	44	567.843,81 399.380,245	6.058	44	567.843,81 399.380,245	45	567.823,963 399.382,917	20.026	45	567.823,963 399.382,917	46	567.811,61 399.384,252	12.425
46	567.811,61 399.384,252	47	567.801,254 399.385,57	10.439	47	567.801,254 399.385,57	48	567.783,089 399.387,828	18.305	48	567.783,089 399.387,828	49	567.773,581 399.389,187	9.605
49	567.773,581 399.389,187	50	567.755,618 399.391,527	18.114	50	567.755,618 399.391,527	1	567.751,455 399.391,678	4.165					

** Lungimile segmentelor sunt determinate în planul de proiecție Stereo 70 și sunt rotunjite la 1 milimetru.

*** Distanța dintre puncte este formată din segmente cumulate ce sunt mai mici decât valoarea 1 milimetru.

**DATE DESPRE IMOBILUL NR. 5629**

Oficiul de Cadastru și Publicitate Imobiliară PRAHOVA
Biroul de Cadastru și Publicitate Imobiliară Câmpina

A. Partea I. Descrierea imobilului

TEREN Intravilan

Nr. CF vechi:1425

Nr. cadastral vechi:10437

Adresa: Loc. Sârca, Jud. Prahova

Nr. Crt	Nr cadastral Nr. topografic	Suprafața* (mp)	Observații / Referințe
A1	20545	746	Sector cadastral:33 Teren neimprejmuit;

B. Partea II. Proprietari și acte

Inscrieri privitoare la dreptul de proprietate și alte drepturi reale		Referințe
17910 / 09/08/2017		
Act Notarial nr. 633, din 09/08/2017 emis de NP NICA ROXANA ELENA;		
B4	Intabulare, drept de PROPRIETATEcumparare ca bun comun, dobandit prin Conventie, cota actuala 1/1 1) NEACSU CONSTANTIN 2) NEACSU DIANA-ELENA, soti, ptr nuda proprietate	A1

C. Partea III. SARCINI

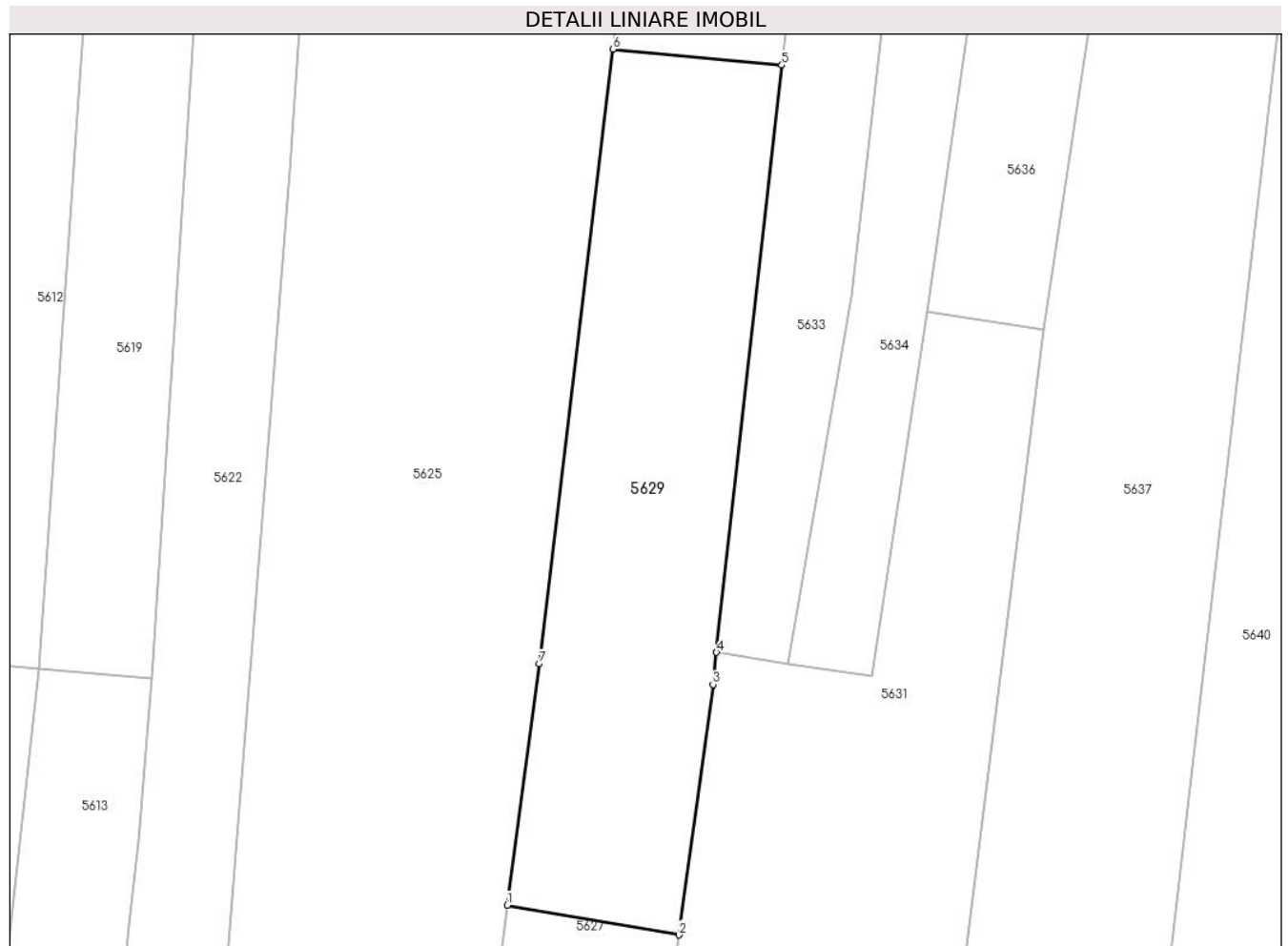
Inscrieri privind dezmembramintele dreptului de proprietate, drepturi reale de garanție și sarcini		Referințe
17910 / 09/08/2017		
Act Notarial nr. 633, din 09/08/2017 emis de NP NICA ROXANA ELENA;		
C1	Intabulare, drept de UZUFRUCT VIAGER, cota actuala 1/1, cota initiala 1/1 1) MIHAI VASILE	A1

Anexa Nr. 1 La Partea I

Teren

Nr cadastral	Suprafața (mp)*	Observații / Referințe
20545	746	

* Suprafața este determinată în planul de proiecție Stereo 70.



Date referitoare la teren

Crt	Categorie folosință	Intravilan	Suprafața (mp)	Tarla	Parcelă	Nr. topo	Observații / Referințe
1	arabil	DA	746	-	-	-	

Lungime Segmente

1) Valorile lungimilor segmentelor sunt obținute din proiecție în plan.

Punct început	X / Y	Punct sfârșit	X / Y	Lungime segment (** (m)
1	567.700,284 399.091,703	2	567.712,399 399.089,608	12.295
2	567.712,399 399.089,608	3	567.714,797 399.107,246	17.8
3	567.714,797 399.107,246	4	567.715,048 399.109,502	2.27
4	567.715,048 399.109,502	5	567.719,655 399.150,871	41.625
5	567.719,655 399.150,871	6	567.707,759 399.151,989	11.948

Punct început	X / Y	Punct sfârșit	X / Y	Lungime segment (** (m)
6	567.707,759 399.151,989	7	567.702,552 399.108,7	43.601
7	567.702,552 399.108,7	1	567.700,284 399.091,703	17.148

** Lungimile segmentelor sunt determinate în planul de proiecție Stereo 70 și sunt rotunjite la 1 milimetru.

*** Distanța dintre puncte este formată din segmente cumulate ce sunt mai mici decât valoarea 1 milimetru.

**DATE DESPRE IMOBILUL NR. 5630**

Oficiul de Cadastru și Publicitate Imobiliară PRAHOVA
Biroul de Cadastru și Publicitate Imobiliară Câmpina

A. Partea I. Descrierea imobilului

TEREN Intravilan

Nr. CF vechi:827

Nr. cadastral vechi:10066

Adresa: Loc. Scorteni, Str Transformatorului, Jud. Prahova

Nr. Crt	Nr cadastral Nr. topografic	Suprafața* (mp)	Observații / Referințe
A1	20131	612	Sector cadastral:33 Teren imprejmuit;

B. Partea II. Proprietari și acte

Inscrieri privitoare la dreptul de proprietate și alte drepturi reale		Referințe
17178 / 25/09/2007		
Act Notarial nr. 4595, din 24/09/2007 emis de NP VASILE SAVULESCU;		
B2	Intabulare, drept de PROPRIETATE, dobandit prin Conventie, cota actuala 1/1 1) BANU OCTAVIAN 2) BANU MIHAELA	A1
9884 / 17/06/2010		
Act Administrativ nr. 41, din 22/12/1999 emis de PRIMARIA SCORTENI (adeverinta nr.4395/19.05.2010 emis de PRIMARIA SCORTENI);		
B4	se noteaza trecerea imobilului de sub A1 din extravilanul in intravilanul com Scorteni	A1

C. Partea III. SARCINI .

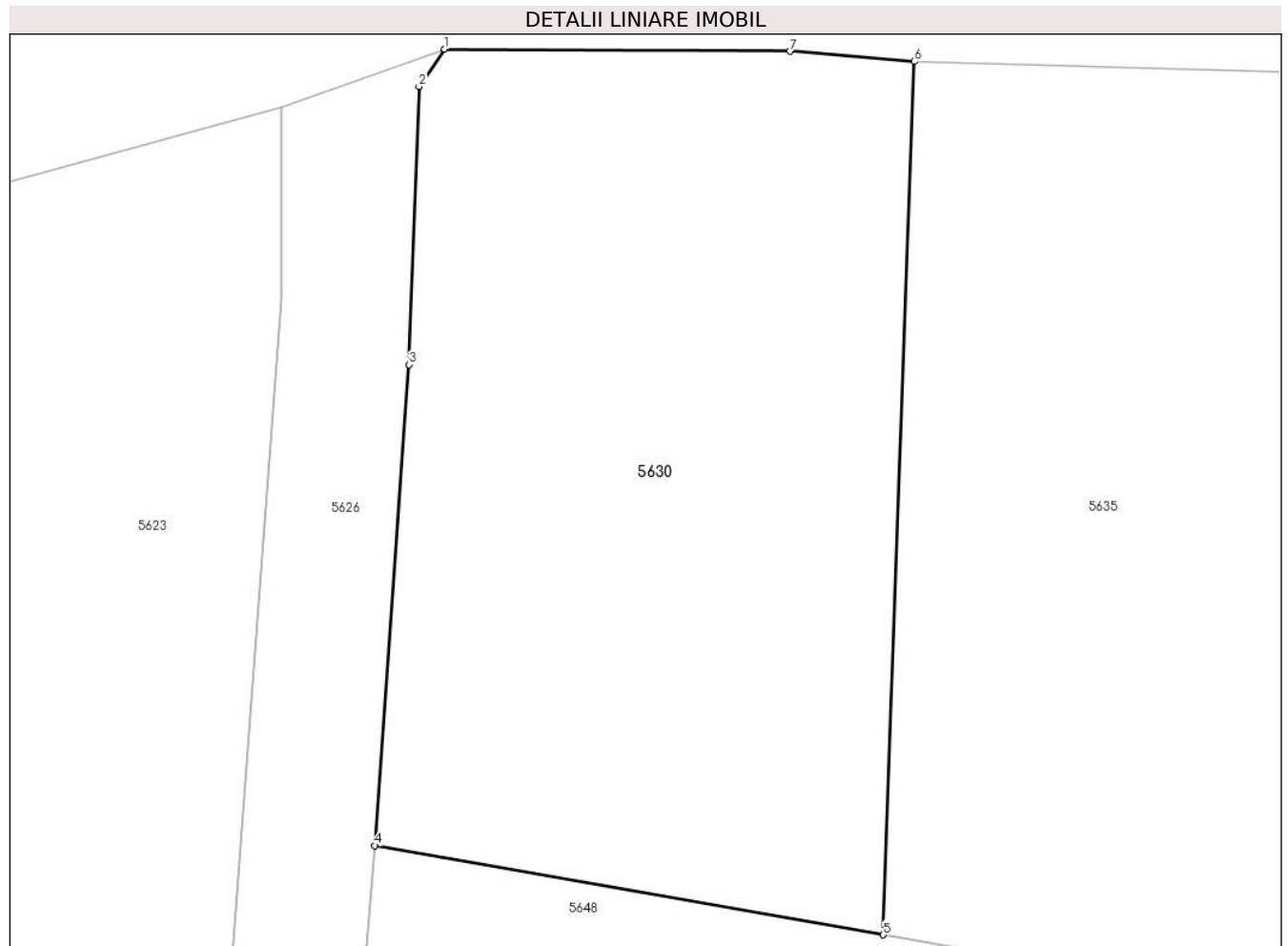
Inscrieri privind dezmembramintele dreptului de proprietate, drepturi reale de garanție și sarcini	Referințe
NU SUNT	

Anexa Nr. 1 La Partea I

Teren

Nr cadastral	Suprafața (mp)*	Observații / Referințe
20131	612	

* Suprafața este determinată în planul de proiecție Stereo 70.



Date referitoare la teren

Crt	Categorie folosință	Intravilan	Suprafața (mp)	Tarla	Parcelă	Nr. topo	Observații / Referințe
1	arabil	DA	612	42	1325/1	-	

Lungime Segmente

1) Valorile lungimilor segmentelor sunt obținute din proiecție în plan.

Punct început	X / Y	Punct sfârșit	X / Y	Lungime segment (** (m)
1	567.710,718 399.559,175	2	567.709,738 399.557,745	1.734
2	567.709,738 399.557,745	3	567.709,358 399.547,125	10.627
3	567.709,358 399.547,125	4	567.708,048 399.528,755	18.417
4	567.708,048 399.528,755	5	567.727,498 399.525,345	19.747
5	567.727,498 399.525,345	6	567.728,678 399.558,705	33.381

Punct început	X / Y	Punct sfârșit	X / Y	Lungime segment (** (m)
6	567.728,678 399.558,705	7	567.723,928 399.559,095	4.766
7	567.723,928 399.559,095	1	567.710,718 399.559,175	13.21

** Lungimile segmentelor sunt determinate în planul de proiecție Stereo 70 și sunt rotunjite la 1 milimetru.

*** Distanța dintre puncte este formată din segmente cumulate ce sunt mai mici decât valoarea 1 milimetru.

**DATE DESPRE IMOBILUL NR. 5631**

Oficiul de Cadastru și Publicitate Imobiliară PRAHOVA
Biroul de Cadastru și Publicitate Imobiliară Câmpina

A. Partea I. Descrierea imobilului

TEREN Intravilan

Adresa: Loc. Sârca, Jud. Prahova

Nr. Crt	Nr cadastral Nr. topografic	Suprafața* (mp)	Observații / Referințe
A1		2.296	Sector cadastral:33 Teren neimprejmuit;

B. Partea II. Proprietari și acte

Inscrieri privitoare la dreptul de proprietate și alte drepturi reale		Referințe
/		
Act Administrativ nr. 7, din 13/03/1996 emis de Parlamentul Românei (lege);		
B1	Inscrierea provizorie, drept de PROPRIETATE, dobandit prin Lege, cota actuala 1/1 1) NEIDENTIFICAT NEIDENTIFICAT	A1
B2	Se noteaza faptul ca imobilul are proprietar neidentificat.	A1

C. Partea III. SARCINI .

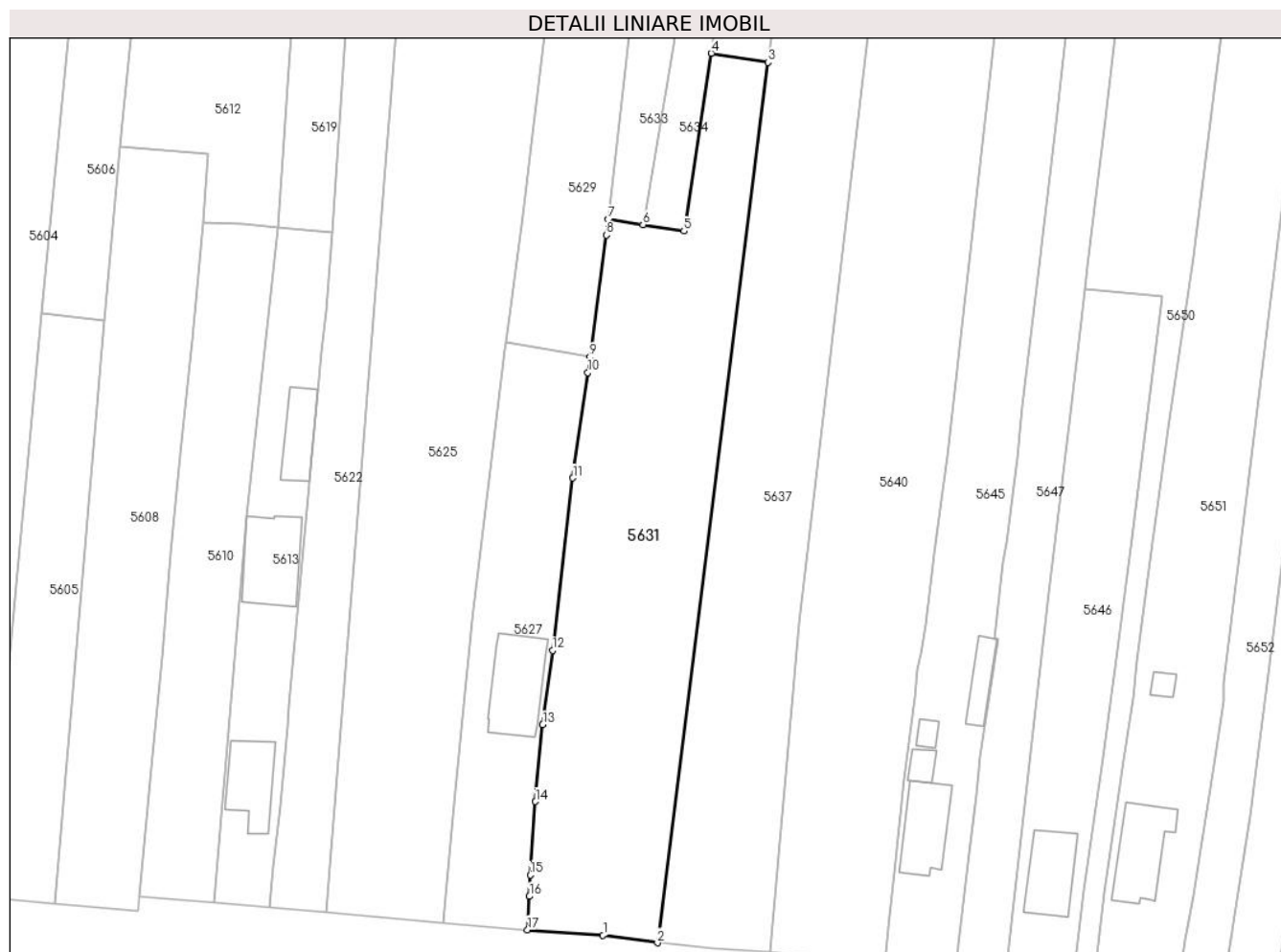
Inscrieri privind dezmembramintele dreptului de proprietate, drepturi reale de garanție și sarcini	Referințe
NU SUNT	

Anexa Nr. 1 La Partea I

Teren

Nr cadastral	Suprafața (mp)*	Observații / Referințe
	2.296	

* Suprafața este determinată în planul de proiecție Stereo 70.



Date referitoare la teren

Crt	Categorie folosință	Intravilan	Suprafața (mp)	Tarla	Parcelă	Nr. topo	Observații / Referințe
1	arabil	DA	2.296	42	1500, 1501, 1502	-	

Lungime Segmente

1) Valorile lungimilor segmentelor sunt obținute din proiecție în plan.

Punct început	X / Y	Punct sfârșit	X / Y	Lungime segment (** (m)
1	567.714,301 399.006,027	2	567.722,189 399.004,954	7.961
2	567.722,189 399.004,954	3	567.738,146 399.132,218	128.26
3	567.738,146 399.132,218	4	567.729,946 399.133,519	8.303
4	567.729,946 399.133,519	5	567.726,002 399.107,811	26.009
5	567.726,002 399.107,811	6	567.720,071 399.108,727	6.001

Punct început	X / Y	Punct sfârșit	X / Y	Lungime segment (** (m)
6	567.720,071 399.108,727	7	567.715,048 399.109,502	5.082
7	567.715,048 399.109,502	8	567.714,797 399.107,246	2.27
8	567.714,797 399.107,246	9	567.712,399 399.089,608	17.8
9	567.712,399 399.089,608	10	567.712,092 399.087,355	2.274
10	567.712,092 399.087,355	11	567.709,935 399.072,124	15.383
11	567.709,935 399.072,124	12	567.706,998 399.047,191	25.105
12	567.706,998 399.047,191	13	567.705,587 399.036,467	10.816
13	567.705,587 399.036,467	14	567.704,532 399.025,358	11.159
14	567.704,532 399.025,358	15	567.703,774 399.014,747	10.638
15	567.703,774 399.014,747	16	567.703,658 399.011,66	3.089
16	567.703,658 399.011,66	17	567.703,386 399.006,828	4.84
17	567.703,386 399.006,828	1	567.714,301 399.006,027	10.944

** Lungimile segmentelor sunt determinate în planul de proiecție Stereo 70 și sunt rotunjite la 1 milimetru.

*** Distanța dintre puncte este formată din segmente cumulate ce sunt mai mici decât valoarea 1 milimetru.

**DATE DESPRE IMOBILUL NR. 5632**

Oficiul de Cadastru și Publicitate Imobiliară PRAHOVA
Biroul de Cadastru și Publicitate Imobiliară Câmpina

A. Partea I. Descrierea imobilului

TEREN Intravilan

Adresa: Loc. Sârca, Jud. Prahova

Nr. Crt	Nr cadastral Nr. topografic	Suprafața* (mp)	Observații / Referințe
A1		1.740	Sector cadastral:33 Teren neimprejmuit;

B. Partea II. Proprietari și acte

Inscrieri privitoare la dreptul de proprietate și alte drepturi reale		Referințe
/		
Act Administrativ nr. 143, din 20/08/2002 emis de C.J.P.S.D.P.A.T. (titlu de proprietate);		
B1	Intabulare, drept de PROPRIETATE, dobandit prin Reconstituire, cota actuala 1/1 1) MIHAI VASILE	A1

C. Partea III. SARCINI .

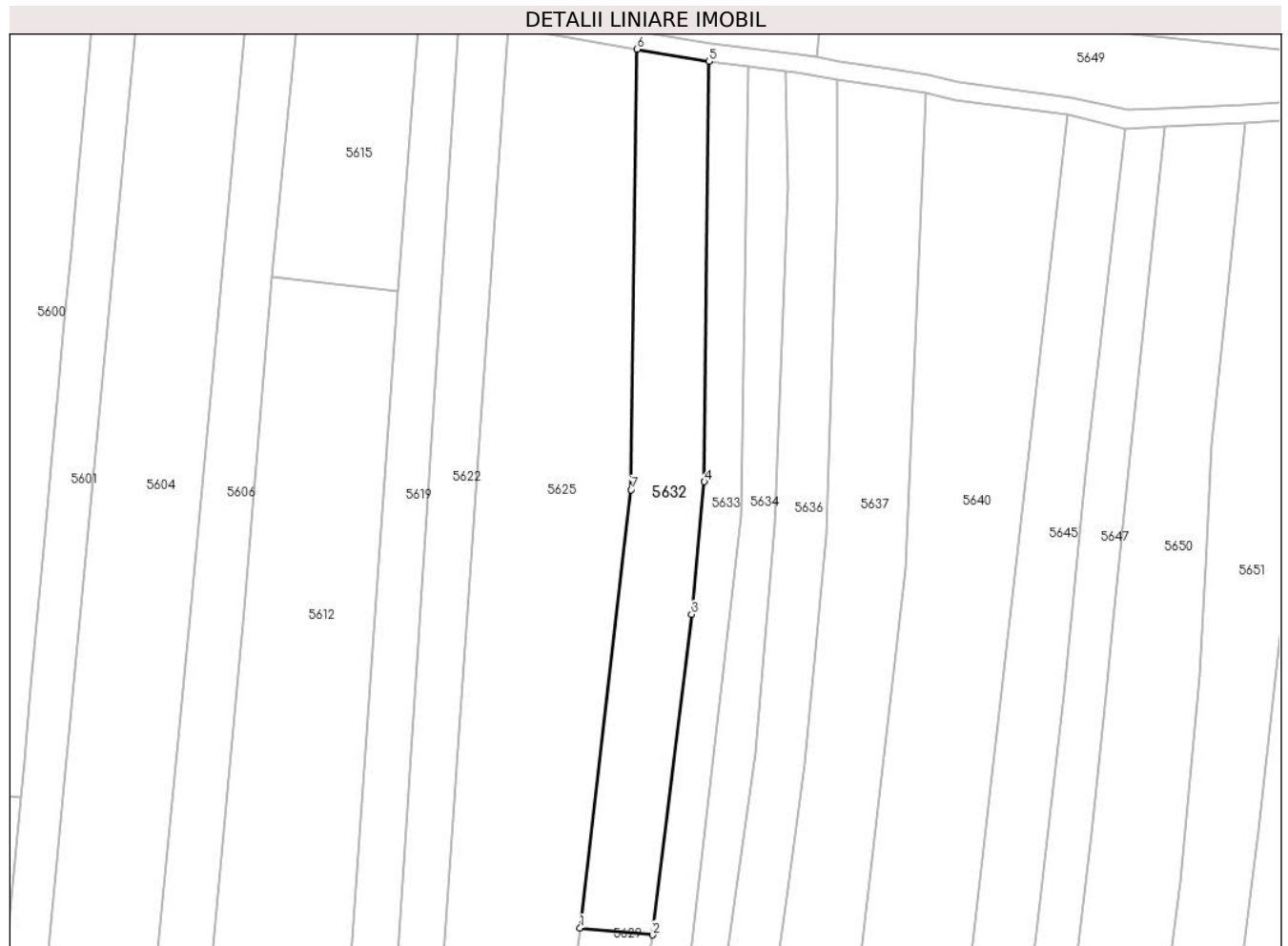
Inscrieri privind dezmembramintele dreptului de proprietate, drepturi reale de garanție și sarcini	Referințe
NU SUNT	

Anexa Nr. 1 La Partea I

Teren

Nr cadastral	Suprafața (mp)*	Observații / Referințe
	1.740	

* Suprafața este determinată în planul de proiecție Stereo 70.



Date referitoare la teren

Crt	Categorie folosință	Intravilan	Suprafața (mp)	Tarla	Parcelă	Nr. topo	Observații / Referințe
1	arabil	DA	1.740	42	1325/75	-	

Lungime Segmente

1) Valorile lungimilor segmentelor sunt obținute din proiecție în plan.

Punct început	X / Y	Punct sfârșit	X / Y	Lungime segment (** (m)
1	567.707,759 399.151,989	2	567.719,655 399.150,871	11.948
2	567.719,655 399.150,871	3	567.726,132 399.203,636	53.161
3	567.726,132 399.203,636	4	567.728,249 399.225,469	21.935
4	567.728,249 399.225,469	5	567.728,976 399.294,66	69.195
5	567.728,976 399.294,66	6	567.717,145 399.296,667	12.0

Punct început	X / Y	Punct sfârșit	X / Y	Lungime segment (** (m)
6	567.717,145 399.296,667	7	567.716,185 399.224,162	72.511
7	567.716,185 399.224,162	1	567.707,759 399.151,989	72.663

** Lungimile segmentelor sunt determinate în planul de proiecție Stereo 70 și sunt rotunjite la 1 milimetru.

*** Distanța dintre puncte este formată din segmente cumulate ce sunt mai mici decât valoarea 1 milimetru.

**DATE DESPRE IMOBILUL NR. 5633**

Oficiul de Cadastru și Publicitate Imobiliară PRAHOVA
Biroul de Cadastru și Publicitate Imobiliară Câmpina

A. Partea I. Descrierea imobilului

TEREN Intravilan

Adresa: Loc. Sârca, Nr. fn, Jud. Prahova, punct Vatra Satului

Nr. Crt	Nr cadastral Nr. topografic	Suprafața* (mp)	Observații / Referințe
A1	21848	1.182	Sector cadastral:33 Teren imprejmuit;

B. Partea II. Proprietari și acte

Inscrieri privitoare la dreptul de proprietate și alte drepturi reale		Referințe
28439 / 14/12/2017		
Act Notarial nr. 1090, din 14/12/2017 emis de NP NICA ROXANA ELENA (act administrativ nr 25548 din 23.11.2017, emis de OCPI PRAHOVA; act administrativ nr 18103 din 12.12.2017, emis de PRIMARIA SCORTENI; act administrativ nr 18106 din 12.12.2017, emis de PRIMARIA SCORTENI);		
B1	Intabulare, drept de PROPRIETATE, dobândit prin Conventie, cota actuala 1/1	A1
	1) NEACSU CONSTANTIN 2) NEACSU DIANA-ELENA, ptr nuda proprietate	

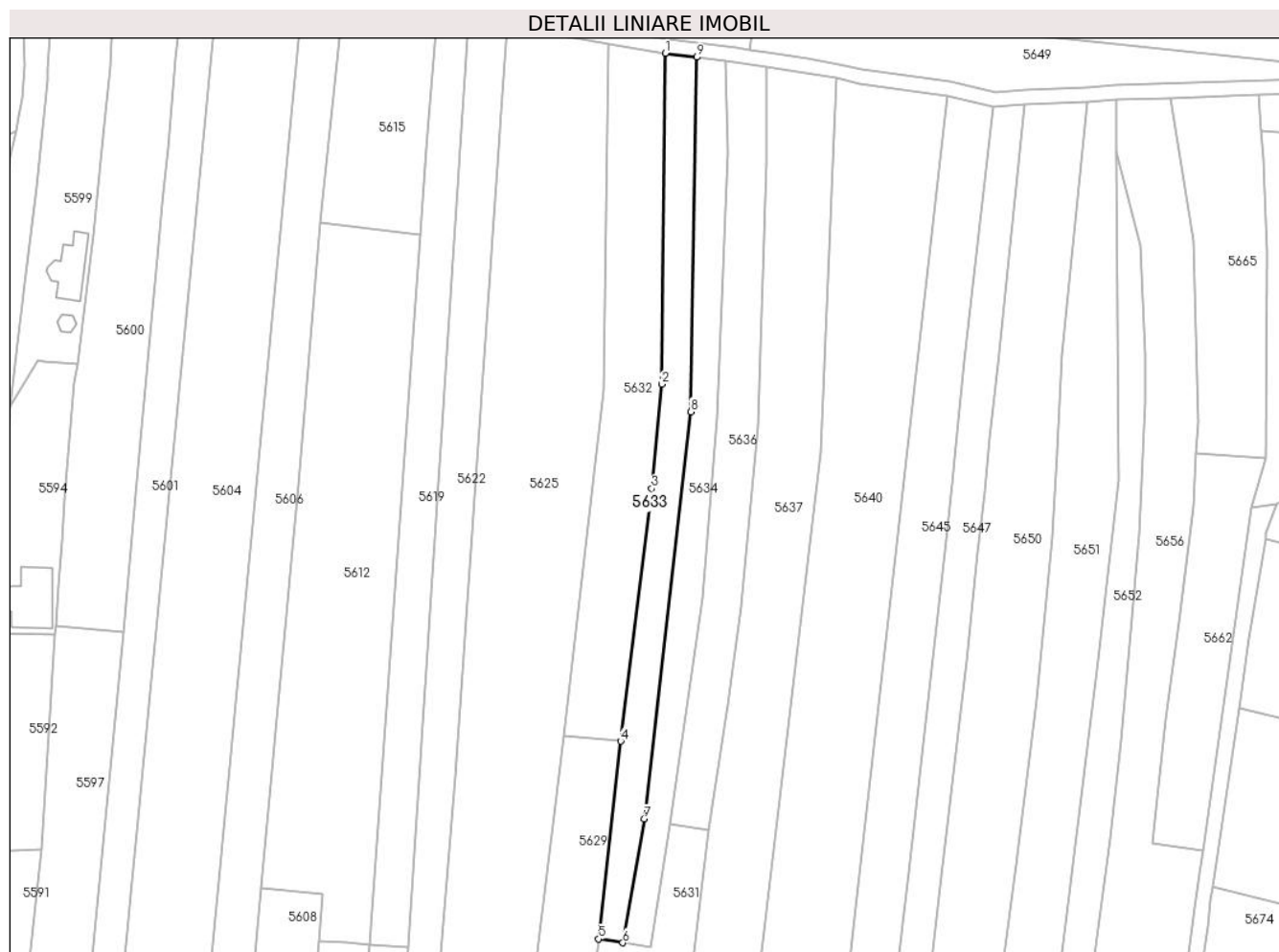
C. Partea III. SARCINI

Inscrieri privind dezmembramentele dreptului de proprietate, drepturi reale de garanție și sarcini		Referințe
430 / 10/01/2018		
Act Notarial nr. 1090, din 14/12/2017 emis de NICA ROXANA ELENA (act administrativ nr 28439 din 28.12.2017, emis de BCPI CAMPINA);		
C1	se indreapta eroarea materiala strecurata in incheierea nr 28439/2017 in sensul ca s-a omis a se inscrie dreptul de uzufruct viager in favoarea lui Mihai Vasile si Mihai Elena	A1
C2	Intabulare, drept de UZUFRUCT VIAGER, dobândit prin Conventie, cota actuala 1/1, cota initiala 1/1	A1
	1) MIHAI VASILE 2) MIHAI ELENA	

Anexa Nr. 1 La Partea I**Teren**

Nr cadastral	Suprafața (mp)*	Observații / Referințe
21848	1.182	

* Suprafața este determinată în planul de proiecție Stereo 70.

**Date referitoare la teren**

Crt	Categorie folosință	Intravilan	Suprafața (mp)	Tarla	Parcelă	Nr. topo	Observații / Referințe
1	arabil	DA	396	42	1325/78	-	
2	faneata	DA	786	42	1325/78	-	

Lungime Segmente

1) Valorile lungimilor segmentelor sunt obținute din proiecție în plan.

Punct început	X / Y	Punct sfârșit	X / Y	Lungime segment (** (m)
1	567.728,976 399.294,66	2	567.728,249 399.225,469	69.195
2	567.728,249 399.225,469	3	567.726,132 399.203,636	21.935
3	567.726,132 399.203,636	4	567.719,655 399.150,871	53.161
4	567.719,655 399.150,871	5	567.715,048 399.109,502	41.625

Punct început	X / Y	Punct sfârșit	X / Y	Lungime segment (** (m)
5	567.715,048 399.109,502	6	567.720,071 399.108,727	5.082
6	567.720,071 399.108,727	7	567.724,543 399.134,636	26.292
7	567.724,543 399.134,636	8	567.734,286 399.219,734	85.654
8	567.734,286 399.219,734	9	567.735,546 399.293,818	74.095
9	567.735,546 399.293,818	1	567.728,976 399.294,66	6.623

** Lungimile segmentelor sunt determinate în planul de proiecție Stereo 70 și sunt rotunjite la 1 milimetru.

*** Distanța dintre puncte este formată din segmente cumulate ce sunt mai mici decât valoarea 1 milimetru.

**DATE DESPRE IMOBILUL NR. 5634**

Oficiul de Cadastru și Publicitate Imobiliară PRAHOVA
Biroul de Cadastru și Publicitate Imobiliară Câmpina

A. Partea I. Descrierea imobilului

TEREN Intravilan

Adresa: Loc. Sârca, Nr. fn, Jud. Prahova, punctu Buturugi

Nr. Crt	Nr cadastral Nr. topografic	Suprafața* (mp)	Observații / Referințe
A1	21847	1.149	Sector cadastral:33 Teren neimprejmuit;

B. Partea II. Proprietari și acte

Inscrieri privitoare la dreptul de proprietate și alte drepturi reale		Referințe
28436 / 14/12/2017		
Act Notarial nr. 1090, din 14/12/2017 emis de NP NICA ROXANA ELENA;		
B2	Intabulare, drept de PROPRIETATE, dobandit prin Conventie, cota actuala 1/1 1) NEACSU CONSTANTIN 2) NEACSU DIANA-ELENA, sotii , ptr nuda proprietate	A1

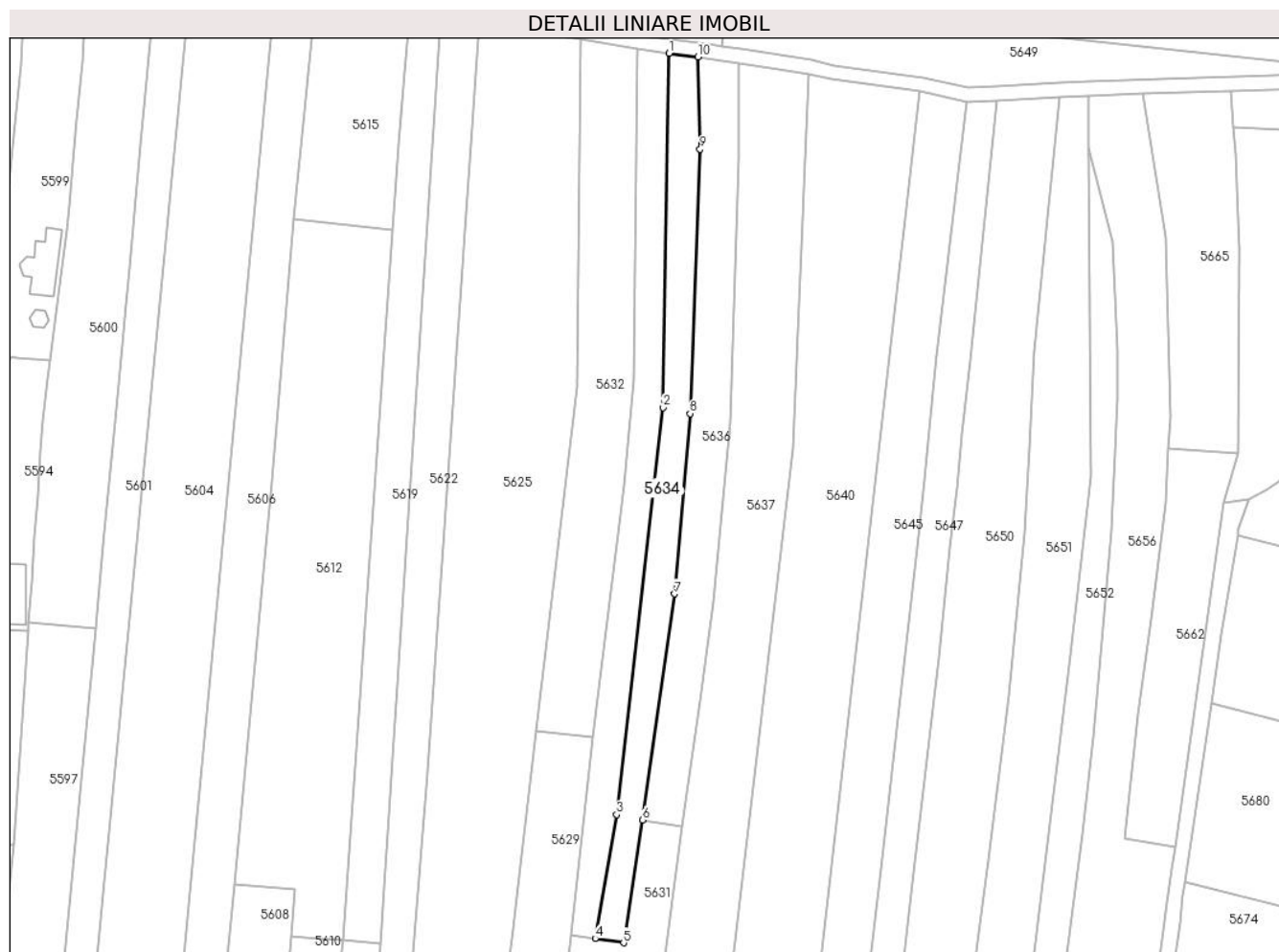
C. Partea III. SARCINI

Inscrieri privind dezmembramintele dreptului de proprietate, drepturi reale de garanție și sarcini		Referințe
28436 / 14/12/2017		
Act Notarial nr. 1090, din 14/12/2017 emis de NP NICA ROXANA ELENA;		
C1	Intabulare, drept de UZUFRACT VIAGER, dobandit prin Conventie, cota actuala 1/1, cota initiala 1/1 1) MIHAI VASILE 2) MIHAI ELENA	A1

Teren

Nr cadastral	Suprafața (mp)*	Observații / Referințe
21847	1.149	

* Suprafața este determinată în planul de proiecție Stereo 70.



Date referitoare la teren

Crt	Categorie folosință	Intravilan	Suprafața (mp)	Tarla	Parcelă	Nr. topo	Observații / Referințe
1	faneata	DA	765	42	1325/80; 1325/81	-	
2	arabil	DA	384	42	1325/80; 1325/81	-	

Lungime Segmente

1) Valorile lungimilor segmentelor sunt obținute din proiecție în plan.

Punct început	X / Y	Punct sfârșit	X / Y	Lungime segment (** (m)
1	567.735,546 399.293,818	2	567.734,286 399.219,734	74.095
2	567.734,286 399.219,734	3	567.724,543 399.134,636	85.654
3	567.724,543 399.134,636	4	567.720,071 399.108,727	26.292
4	567.720,071 399.108,727	5	567.726,002 399.107,811	6.001

Punct început	X / Y	Punct sfârșit	X / Y	Lungime segment (** (m)
5	567.726,002 399.107,811	6	567.729,946 399.133,519	26.009
6	567.729,946 399.133,519	7	567.736,669 399.180,75	47.707
7	567.736,669 399.180,75	8	567.739,93 399.218,462	37.853
8	567.739,93 399.218,462	9	567.742,023 399.273,769	55.347
9	567.742,023 399.273,769	10	567.741,554 399.293,048	19.285
10	567.741,554 399.293,048	1	567.735,546 399.293,818	6.057

** Lungimile segmentelor sunt determinate în planul de proiecție Stereo 70 și sunt rotunjite la 1 milimetru.

*** Distanța dintre puncte este formată din segmente cumulate ce sunt mai mici decât valoarea 1 milimetru.

**DATE DESPRE IMOBILUL NR. 5635**

Oficiul de Cadastru și Publicitate Imobiliară PRAHOVA
Biroul de Cadastru și Publicitate Imobiliară Câmpina

A. Partea I. Descrierea imobilului

TEREN Intravilan

Nr. cadastral vechi:10215

Adresa: Loc. Scorteni, Str Transformatorului, Nr. FN, Jud. Prahova

Nr. Crt	Nr cadastral Nr. topografic	Suprafața* (mp)	Observații / Referințe
A1	20300	596	Sector cadastral:33 Teren imprejmuit;

B. Partea II. Proprietari și acte

Inscrieri privitoare la dreptul de proprietate și alte drepturi reale		Referințe
1943 / 19/01/2022		
Act Notarial nr. 145, din 18/01/2022 emis de Lupu Maria Luiza;		
B3	Intabulare, drept de PROPRIETATEcumparare ca bun propriu, dobandit prin Conventie, cota actuala 1/1 1) CĂRĂBUȘ MARIAN-SORIN	A1

C. Partea III. SARCINI .

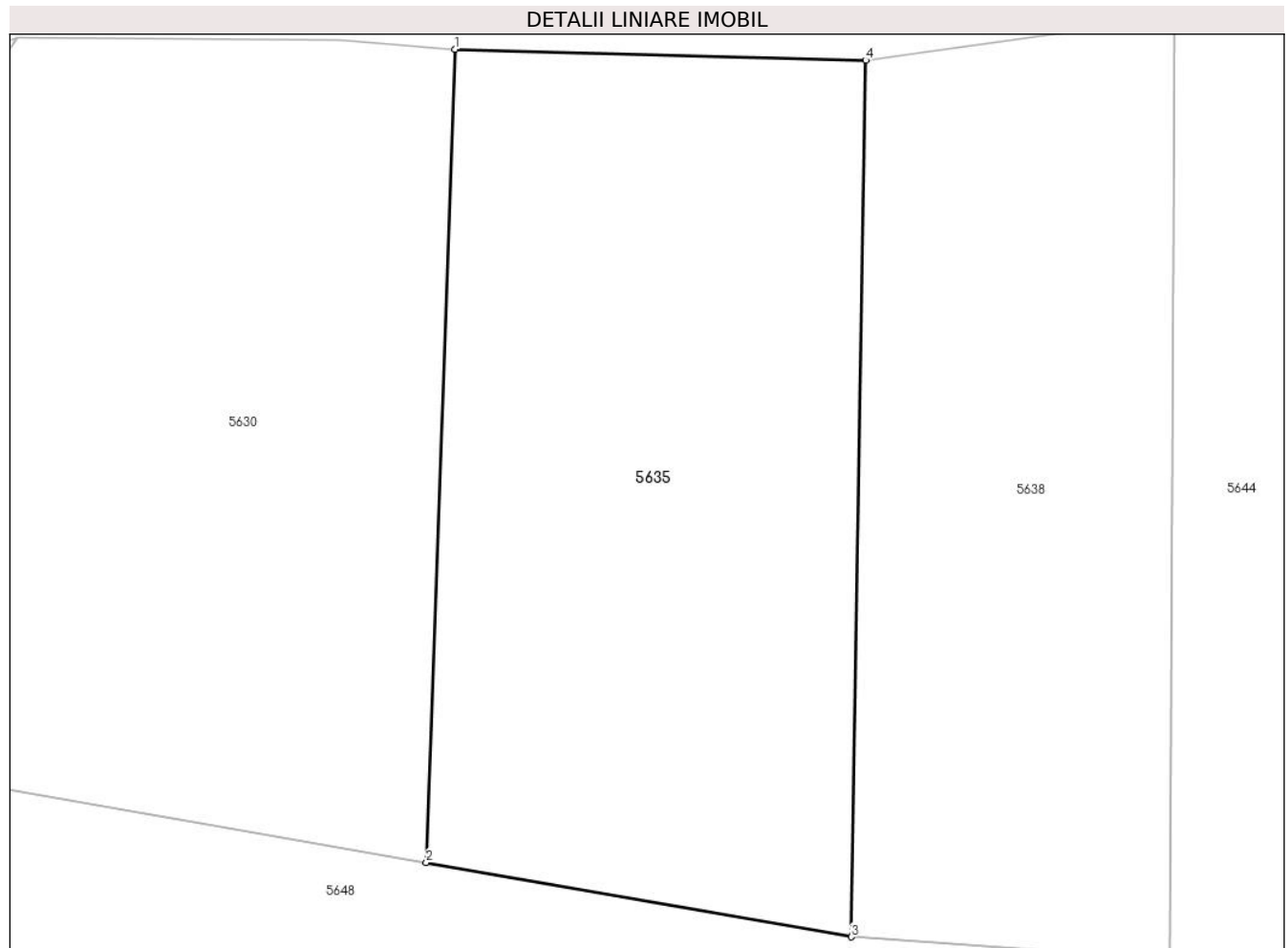
Inscrieri privind dezmembramintele dreptului de proprietate, drepturi reale de garanție și sarcini	Referințe
NU SUNT	

Anexa Nr. 1 La Partea I

Teren

Nr cadastral	Suprafața (mp)*	Observații / Referințe
20300	596	

* Suprafața este determinată în planul de proiecție Stereo 70.



Date referitoare la teren

Crt	Categorie folosință	Intravilan	Suprafața (mp)	Tarla	Parcelă	Nr. topo	Observații / Referințe
1	arabil	DA	596	42	A1325/2/1	-	

Lungime Segmente

1) Valorile lungimilor segmentelor sunt obținute din proiecție în plan.

Punct început	X / Y	Punct sfârșit	X / Y	Lungime segment (** (m)
1	567.728,678 399.558,705	2	567.727,498 399.525,345	33.381
2	567.727,498 399.525,345	3	567.744,958 399.522,295	17.724
3	567.744,958 399.522,295	4	567.745,548 399.558,255	35.965
4	567.745,548 399.558,255	1	567.728,678 399.558,705	16.876

** Lungimile segmentelor sunt determinate în planul de proiecție Stereo 70 și sunt rotunjite la 1 milimetru.

***** Distanţa dintre puncte este formată din segmente cumulate ce sunt mai mici decât valoarea 1 milimetru.**

**DATE DESPRE IMOBILUL NR. 5636**

Oficiul de Cadastru și Publicitate Imobiliară PRAHOVA
Biroul de Cadastru și Publicitate Imobiliară Câmpina

A. Partea I. Descrierea imobilului

TEREN Intravilan

Adresa: Loc. Sârca, Nr. fn, Jud. Prahova, punct Buturugi

Nr. Crt	Nr cadastral Nr. topografic	Suprafața* (mp)	Observații / Referințe
A1	21860	Din acte: 1.343 Masurata: 1.340	Sector cadastral:33 Teren neimprijmit;

B. Partea II. Proprietari și acte

Inscrieri privitoare la dreptul de proprietate și alte drepturi reale		Referințe
2756 / 01/02/2018		
Act Notarial nr. 125, din 01/02/2018 emis de NP NICA ROXANA ELENA;		
B2	Intabulare, drept de PROPRIETATE, dobandit prin Conventie, cota actuala 1/1 1) NEACSU CONSTANTIN 2) NEACSU DIANA-ELENA	A1

C. Partea III. SARCINI

Inscrieri privind dezmembramintele dreptului de proprietate, drepturi reale de garanție și sarcini		Referințe
2756 / 01/02/2018		
Act Notarial nr. 125, din 01/02/2018 emis de NP NICA ROXANA ELENA;		
C1	Intabulare, drept de UZUFRACT VIAGER, dobandit prin Conventie, cota actuala 1/1, cota initiala 1/1 1) MIHAI VASILE 2) MIHAI ELENA	A1

Anexa Nr. 1 La Partea I

Teren

Nr cadastral	Suprafața (mp)*	Observații / Referințe
21860	Din acte: 1.343 Masurata: 1.340	

* Suprafața este determinată în planul de proiecție Stereo 70.



Date referitoare la teren

Crt	Categorie folosință	Intravilan	Suprafața (mp)	Tarla	Parcelă	Nr. topo	Observații / Referințe
1	arabil	DA	772	22,42	1325/83; 1325/82; 1502	-	
2	faneata	DA	568	22,42	1325/83; 1325/82; 1502	-	

Lungime Segmente

1) Valorile lungimilor segmentelor sunt obținute din proiecție în plan.

Punct început	X / Y	Punct sfârșit	X / Y	Lungime segment (** (m)
1	567.729,946 399.133,519	2	567.738,146 399.132,218	8.303
2	567.738,146 399.132,218	3	567.742,075 399.158,485	26.559
3	567.742,075 399.158,485	4	567.744,814 399.179,029	20.726

Punct început	X / Y	Punct sfârșit	X / Y	Lungime segment (** (m)
4	567.744,814 399.179,029	5	567.748,34 399.216,742	37.878
5	567.748,34 399.216,742	6	567.750,164 399.271,904	55.192
6	567.750,164 399.271,904	7	567.750,068 399.291,746	19.842
7	567.750,068 399.291,746	8	567.743,337 399.292,82	6.815
8	567.743,337 399.292,82	9	567.741,554 399.293,048	1.798
9	567.741,554 399.293,048	10	567.742,023 399.273,769	19.285
10	567.742,023 399.273,769	11	567.739,93 399.218,462	55.347
11	567.739,93 399.218,462	12	567.736,669 399.180,75	37.853
12	567.736,669 399.180,75	1	567.729,946 399.133,519	47.707

** Lungimile segmentelor sunt determinate în planul de proiecție Stereo 70 și sunt rotunjite la 1 milimetru.

*** Distanța dintre puncte este formată din segmente cumulate ce sunt mai mici decât valoarea 1 milimetru.

**DATE DESPRE IMOBILUL NR. 5637**

Oficiul de Cadastru și Publicitate Imobiliară PRAHOVA
Biroul de Cadastru și Publicitate Imobiliară Câmpina

A. Partea I. Descrierea imobilului

TEREN Intravilan

Adresa: Loc. Sârca, Str II Caragiale, Jud. Prahova

Nr. Crt	Nr cadastral Nr. topografic	Suprafața* (mp)	Observații / Referințe
A1		Din acte: 4.468 Masurata: 4.032	Sector cadastral:33 Teren imprejmuit;

B. Partea II. Proprietari și acte

Inscrieri privitoare la dreptul de proprietate și alte drepturi reale		Referințe
/		
Act Administrativ nr. 93723, din 29/06/2001 emis de C.J.P.S.D.P.A.T. (titlu de proprietate);		
B1	Intabulare, drept de PROPRIETATE, dobandit prin Reconstituire, cota actuala 1/1 1) PÎRVU M NICOLAE	A1

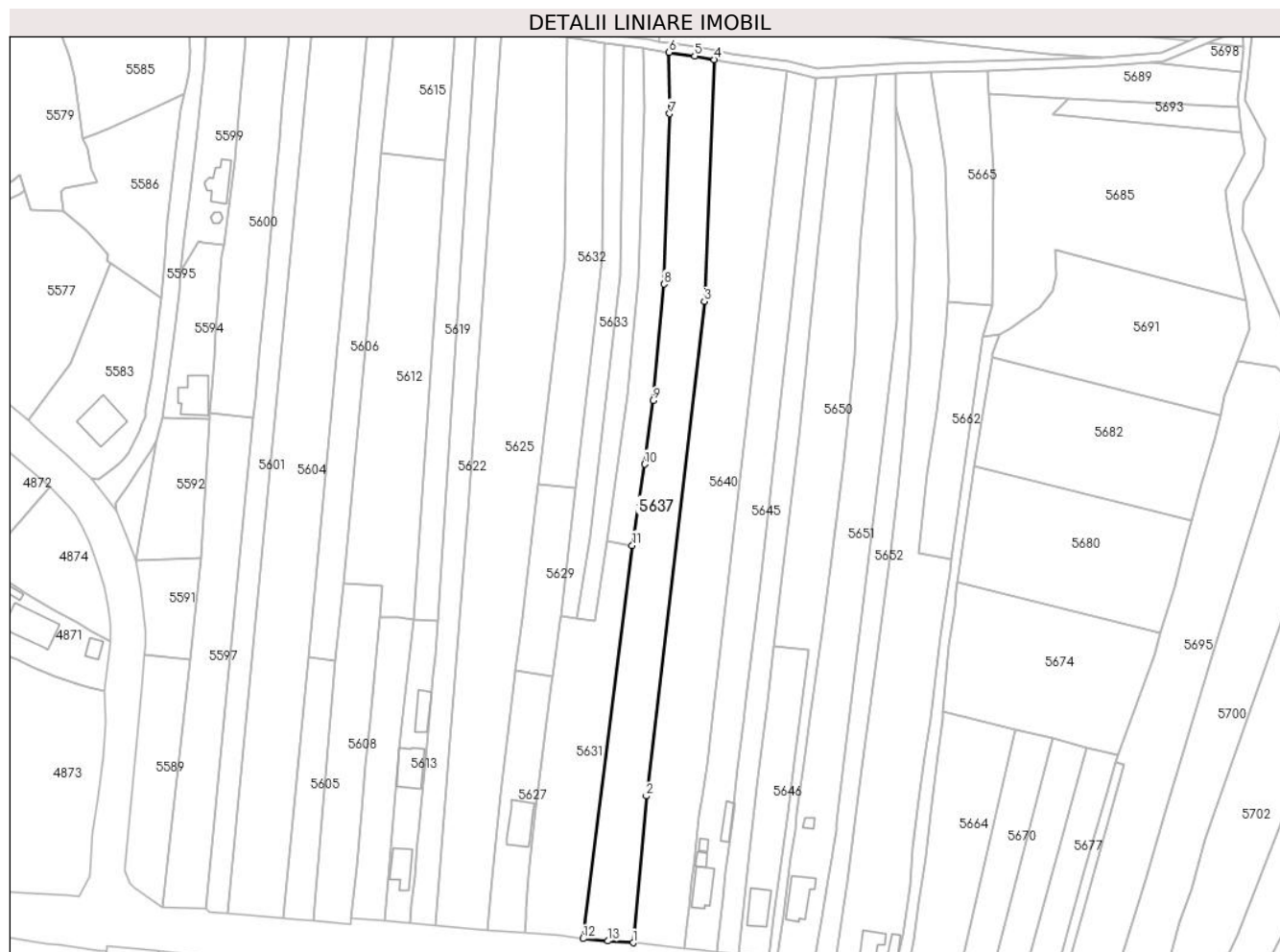
C. Partea III. SARCINI .

Inscrieri privind dezmembramintele dreptului de proprietate, drepturi reale de garanție și sarcini	Referințe
NU SUNT	

Teren

Nr cadastral	Suprafața (mp)*	Observații / Referințe
	Din acte: 4.468 Masurata: 4.032	

* Suprafața este determinată în planul de proiecție Stereo 70.



Date referitoare la teren

Crt	Categorie folosință	Intra vilan	Suprafața (mp)	Tarla	Parcelă	Nr. topo	Observații / Referințe
1	curți constructii	DA	800	42	1503	-	
2	arabil	DA	3.232	42	1504	-	

Lungime Segmente

1) Valorile lungimilor segmentelor sunt obținute din proiecție în plan.

Punct început	X / Y	Punct sfârșit	X / Y	Lungime segment (** (m)
1	567.738,413 399.003,608	2	567.742,69 399.051,073	47.657
2	567.742,69 399.051,073	3	567.761,418 399.211,198	161.216
3	567.761,418 399.211,198	4	567.764,673 399.289,423	78.293
4	567.764,673 399.289,423	5	567.758,313 399.290,508	6.452

Punct început	X / Y	Punct sfârșit	X / Y	Lungime segment (** (m)
5	567.758,313 399.290,508	6	567.750,068 399.291,746	8.337
6	567.750,068 399.291,746	7	567.750,164 399.271,904	19.842
7	567.750,164 399.271,904	8	567.748,34 399.216,742	55.192
8	567.748,34 399.216,742	9	567.744,814 399.179,029	37.878
9	567.744,814 399.179,029	10	567.742,075 399.158,485	20.726
10	567.742,075 399.158,485	11	567.738,146 399.132,218	26.559
11	567.738,146 399.132,218	12	567.722,189 399.004,954	128.26
12	567.722,189 399.004,954	13	567.730,31 399.004,178	8.158
13	567.730,31 399.004,178	1	567.738,413 399.003,608	8.123

** Lungimile segmentelor sunt determinate în planul de proiecție Stereo 70 și sunt rotunjite la 1 milimetru.

*** Distanța dintre puncte este formată din segmente cumulate ce sunt mai mici decât valoarea 1 milimetru.

**DATE DESPRE IMOBILUL NR. 5638**

Oficiul de Cadastru și Publicitate Imobiliară PRAHOVA
Biroul de Cadastru și Publicitate Imobiliară Câmpina

A. Partea I. Descrierea imobilului

TEREN Intravilan

Adresa: Loc. Bordenii Mari, Jud. Prahova

Nr. Crt	Nr cadastral Nr. topografic	Suprafața* (mp)	Observații / Referințe
A1		Din acte: 1.074 Masurata: 480	Sector cadastral:33 Teren neimprejmuit;

B. Partea II. Proprietari și acte

Inscrieri privitoare la dreptul de proprietate și alte drepturi reale		Referințe
/		
Act Administrativ nr. 97889, din 22/10/2002 emis de C.J.P.S.D.P.A.T. (titlu de proprietate);		
B1	Intabulare, drept de PROPRIETATE, dobandit prin Reconstituire, cota actuala 1/1 1) IONESCU DUMITRU FILOFTEIA	A1

C. Partea III. SARCINI .

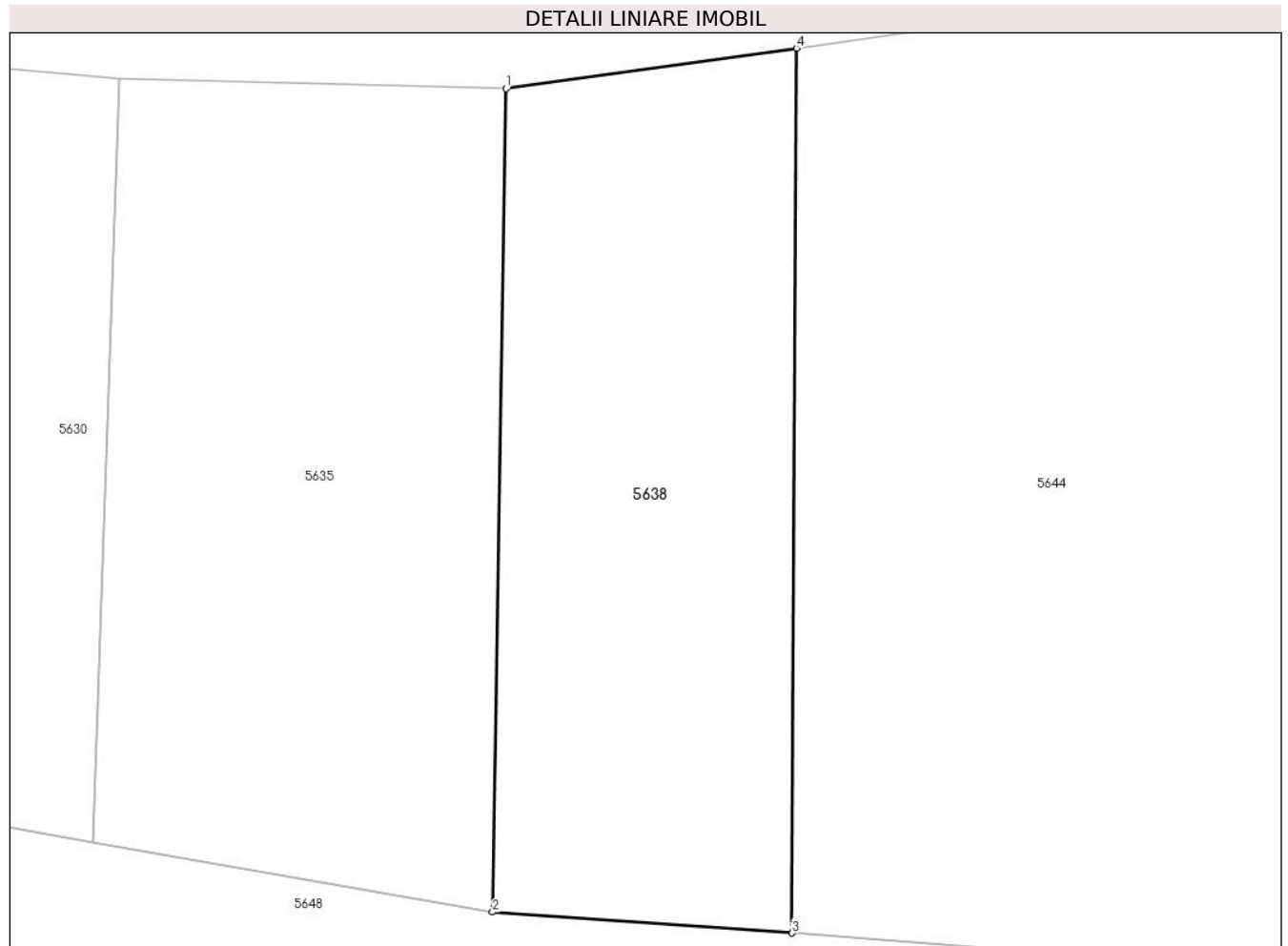
Inscrieri privind dezmembramintele dreptului de proprietate, drepturi reale de garanție și sarcini	Referințe
NU SUNT	

Anexa Nr. 1 La Partea I

Teren

Nr cadastral	Suprafața (mp)*	Observații / Referințe
	Din acte: 1.074 Masurata: 480	

* Suprafața este determinată în planul de proiecție Stereo 70.



Date referitoare la teren

Crt	Categorie folosință	Intra vilan	Suprafața (mp)	Tarla	Parcelă	Nr. topo	Observații / Referințe
1	arabil	DA	480	42	1325/2	-	

Lungime Segmente

1) Valorile lungimilor segmentelor sunt obținute din proiecție în plan.

Punct început	X / Y	Punct sfârșit	X / Y	Lungime segment (** (m)
1	567.745,548 399.558,255	2	567.744,958 399.522,295	35.965
2	567.744,958 399.522,295	3	567.758,038 399.521,381	13.112
3	567.758,038 399.521,381	4	567.758,222 399.560,017	38.636
4	567.758,222 399.560,017	1	567.745,548 399.558,255	12.796

**** Lungimile segmentelor sunt determinate în planul de proiecție Stereo 70 și sunt rotunjite la 1 milimetru.**

***** Distanța dintre puncte este formată din segmente cumulate ce sunt mai mici decât valoarea 1 milimetru.**

**DATE DESPRE IMOBILUL NR. 5639**

Oficiul de Cadastru și Publicitate Imobiliară PRAHOVA
Biroul de Cadastru și Publicitate Imobiliară Câmpina

A. Partea I. Descrierea imobilului

TEREN Intravilan

Adresa: Loc. Bordenii Mari, Jud. Prahova

Nr. Crt	Nr cadastral Nr. topografic	Suprafața* (mp)	Observații / Referințe
A1		973	Sector cadastral:33 Teren neimprejmuit;

B. Partea II. Proprietari și acte

Inscrieri privitoare la dreptul de proprietate și alte drepturi reale		Referințe
/		
Act Administrativ nr. 99073, din 07/03/2002 emis de C.J.P.S.D.P.A.T. (titlu de proprietate);		
B1	Intabulare, drept de PROPRIETATE, dobandit prin Reconstituire, cota actuala 1/1 1) NICOLAE I VASILE	A1

C. Partea III. SARCINI .

Inscrieri privind dezmembramintele dreptului de proprietate, drepturi reale de garanție și sarcini	Referințe
NU SUNT	

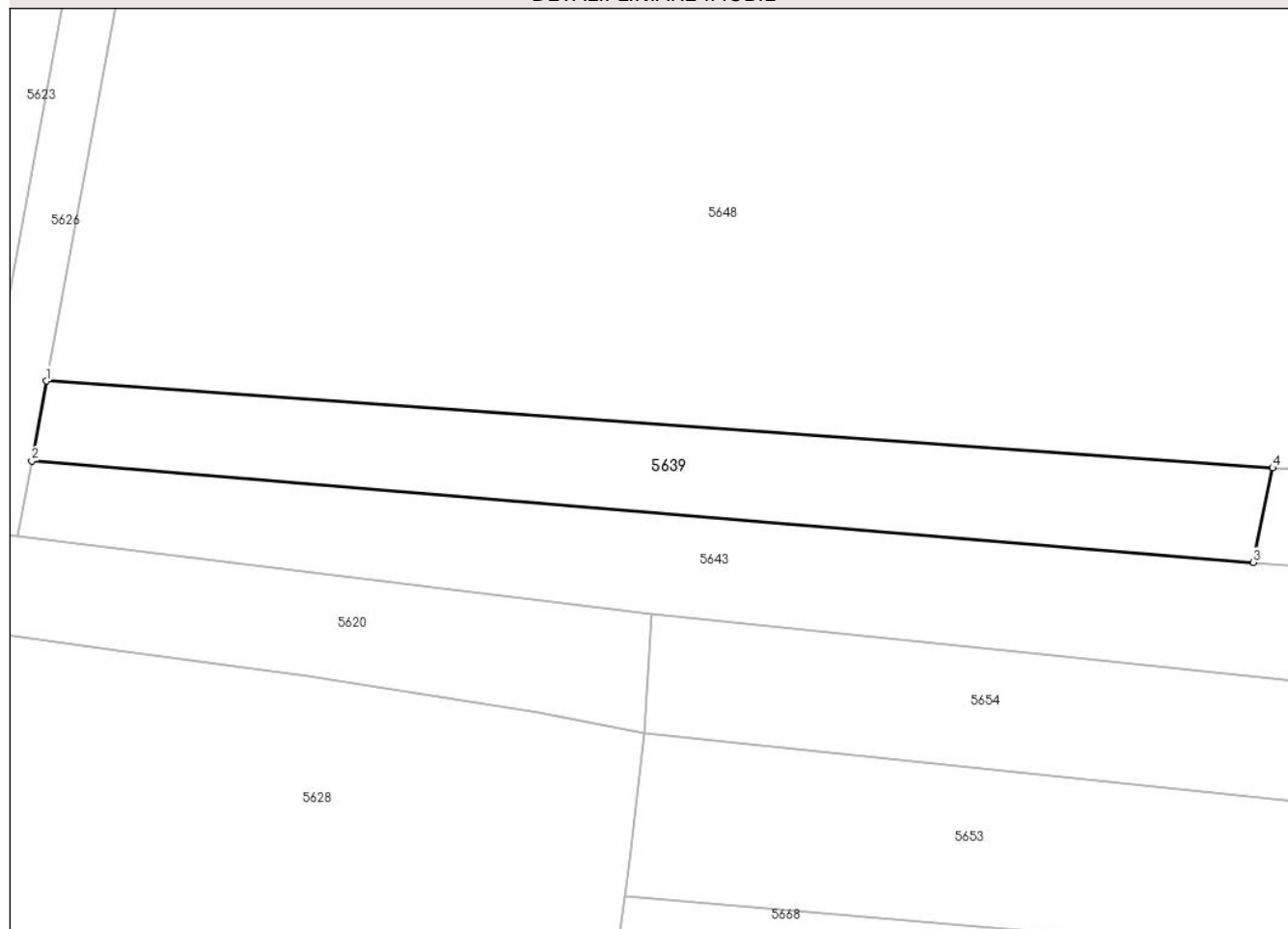
Anexa Nr. 1 La Partea I

Teren

Nr cadastral	Suprafața (mp)*	Observații / Referințe
	973	

* Suprafața este determinată în planul de proiecție Stereo 70.

DETALII LINIARE IMOBIL



Date referitoare la teren

Crt	Categorie folosință	Intra vilan	Suprafața (mp)	Tarla	Parcelă	Nr. topo	Observații / Referințe
1	arabil	DA	973	42	1325/16	-	

Lungime Segmente

1) Valorile lungimilor segmentelor sunt obținute din proiecție în plan.

Punct început	X / Y	Punct sfârșit	X / Y	Lungime segment (** (m)
1	567.696,415 399.458,835	2	567.695,02 399.451,254	7.708
2	567.695,02 399.451,254	3	567.810,774 399.441,671	116.151
3	567.810,774 399.441,671	4	567.812,638 399.450,626	9.146
4	567.812,638 399.450,626	1	567.696,415 399.458,835	116.513

** Lungimile segmentelor sunt determinate în planul de proiecție Stereo 70 și sunt rotunjite la 1 milimetru.

***** Distanţa dintre puncte este formată din segmente cumulate ce sunt mai mici decât valoarea 1 milimetru.**

**DATE DESPRE IMOBILUL NR. 5640**

Oficiul de Cadastru și Publicitate Imobiliară PRAHOVA
Biroul de Cadastru și Publicitate Imobiliară Câmpina

A. Partea I. Descrierea imobilului

TEREN Intravilan

Adresa: Loc. Sârca, Jud. Prahova

Nr. Crt	Nr cadastral Nr. topografic	Suprafața* (mp)	Observații / Referințe
A1		5.369	Sector cadastral:33 Teren neimprejmuit;

B. Partea II. Proprietari și acte

Inscrieri privitoare la dreptul de proprietate și alte drepturi reale		Referințe
/		
Act Administrativ nr. 7, din 13/03/1996 emis de Parlamentul Românei (lege);		
B1	Inscrierea provizorie, drept de PROPRIETATE, dobandit prin Lege, cota actuala 1/1 1) NEIDENTIFICAT NEIDENTIFICAT	A1
B2	Se noteaza faptul ca imobilul are proprietar neidentificat.	A1

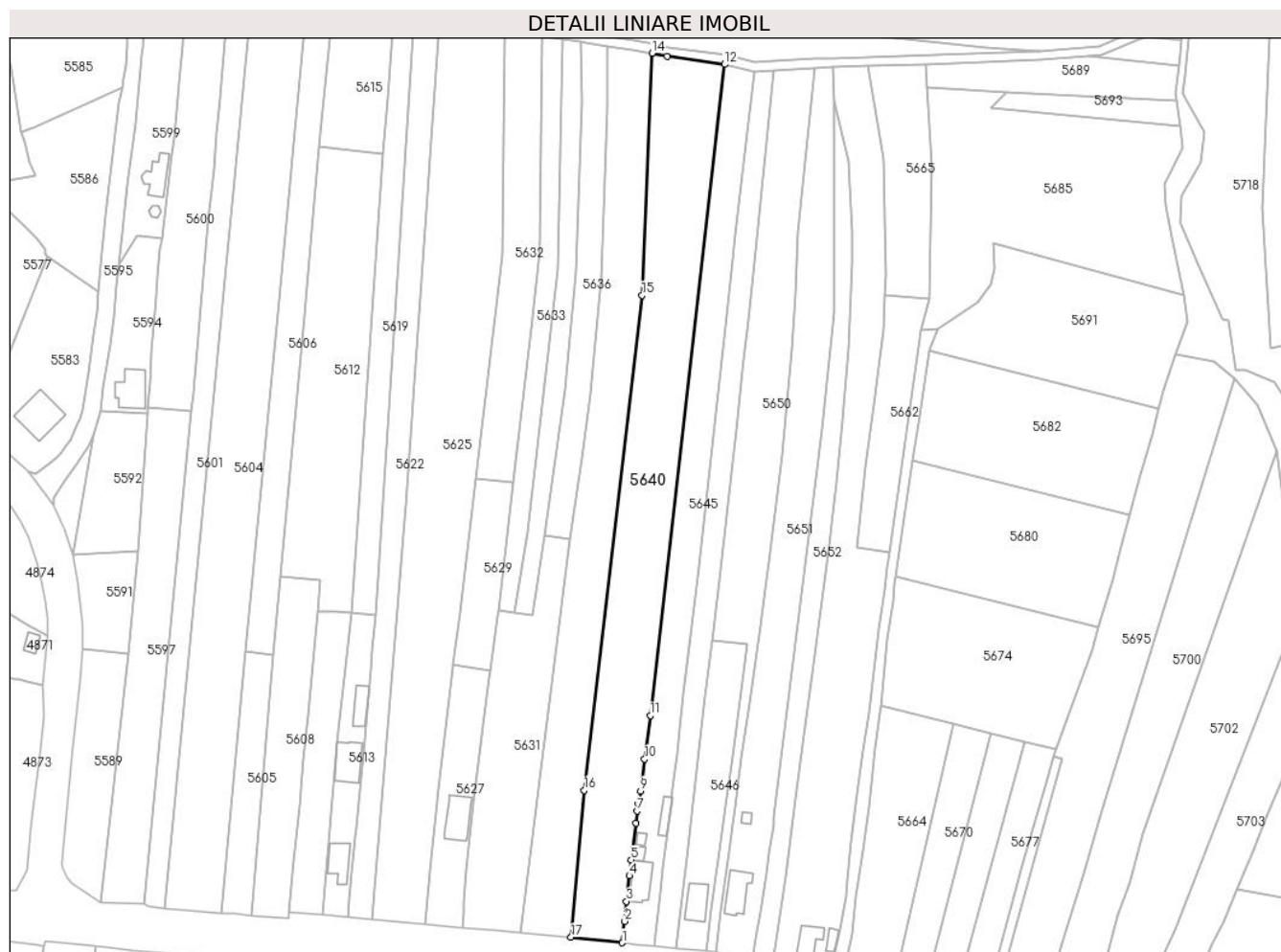
C. Partea III. SARCINI .

Inscrieri privind dezmembramintele dreptului de proprietate, drepturi reale de garanție și sarcini	Referințe
NU SUNT	

Anexa Nr. 1 La Partea I**Teren**

Nr cadastral	Suprafața (mp)*	Observații / Referințe
	5.369	

* Suprafața este determinată în planul de proiecție Stereo 70.

**Date referitoare la teren**

Crt	Categorie folosință	Intravilan	Suprafața (mp)	Tarla	Parcelă	Nr. topo	Observații / Referințe
1	arabil	DA	5.369	42	1505, 1506	-	

Lungime Segmente

1) Valorile lungimilor segmentelor sunt obținute din proiecție în plan.

Punct început	X / Y	Punct sfârșit	X / Y	Lungime segment (** (m)
1	567.755,04 399.001,83	2	567.755,818 399.008,773	6.986
2	567.755,818 399.008,773	3	567.756,359 399.015,212	6.462
3	567.756,359 399.015,212	4	567.757,304 399.023,522	8.364
4	567.757,304 399.023,522	5	567.757,91 399.028,618	5.132
5	567.757,91 399.028,618	6	567.759,423 399.040,486	11.964

Punct început	X / Y	Punct sfârșit	X / Y	Lungime segment (** (m)
6	567.759,423 399.040,486	7	567.759,79 399.044,488	4.019
7	567.759,79 399.044,488	8	567.760,211 399.046,781	2.331
8	567.760,211 399.046,781	9	567.760,947 399.050,948	4.231
9	567.760,947 399.050,948	10	567.762,234 399.061,213	10.345
10	567.762,234 399.061,213	11	567.764,058 399.075,282	14.187
11	567.764,058 399.075,282	12	567.788,074 399.285,817	211.901
12	567.788,074 399.285,817	13	567.769,499 399.288,374	18.75
13	567.769,499 399.288,374	14	567.764,673 399.289,423	4.938
14	567.764,673 399.289,423	15	567.761,418 399.211,198	78.293
15	567.761,418 399.211,198	16	567.742,69 399.051,073	161.216
16	567.742,69 399.051,073	17	567.738,413 399.003,608	47.657
17	567.738,413 399.003,608	1	567.755,04 399.001,83	16.722

** Lungimile segmentelor sunt determinate în planul de proiecție Stereo 70 și sunt rotunjite la 1 milimetru.

*** Distanța dintre puncte este formată din segmente cumulate ce sunt mai mici decât valoarea 1 milimetru.

**DATE DESPRE IMOBILUL NR. 5641**

Oficiul de Cadastru și Publicitate Imobiliară PRAHOVA
Biroul de Cadastru și Publicitate Imobiliară Câmpina

A. Partea I. Descrierea imobilului

TEREN Intravilan

Adresa: Loc. Bordenii Mari, Jud. Prahova

Nr. Crt	Nr cadastral Nr. topografic	Suprafața* (mp)	Observații / Referințe
A1		1.016	Sector cadastral:33 Teren neimpregmuit;

B. Partea II. Proprietari și acte

Inscrieri privitoare la dreptul de proprietate și alte drepturi reale		Referințe
/		
Act Administrativ nr. 7, din 13/03/1996 emis de Parlamentul Românei (lege);		
B1	Inscrierea provizorie, drept de PROPRIETATE, dobandit prin Lege, cota actuala 1/1 1) NEIDENTIFICAT NEIDENTIFICAT	A1
B2	Se noteaza faptul ca imobilul are proprietar neidentificat.	A1

C. Partea III. SARCINI .

Inscrieri privind dezmembramintele dreptului de proprietate, drepturi reale de garanție și sarcini	Referințe
NU SUNT	

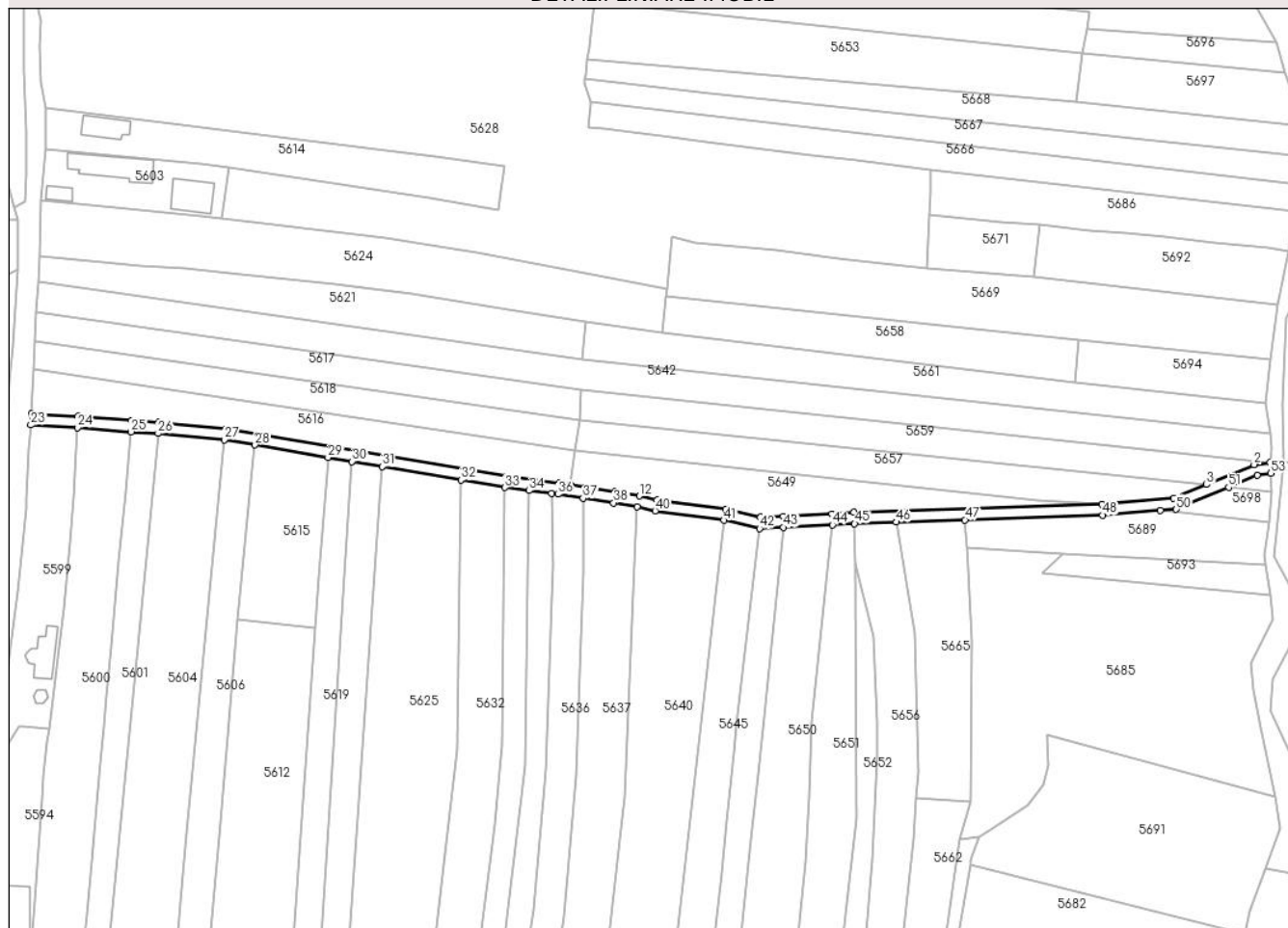
Anexa Nr. 1 La Partea I

Teren

Nr cadastral	Suprafața (mp)*	Observații / Referințe
	1.016	

* Suprafața este determinată în planul de proiecție Stereo 70.

DETALII LINIARE IMOBIL



Date referitoare la teren

Crt	Categorie folosință	Intravilan	Suprafața (mp)	Tarla	Parcelă	Nr. topo	Observații / Referințe
1	drum	DA	1.016	42	-	-	

Lungime Segmente

1) Valorile lungimilor segmentelor sunt obținute din proiecție în plan.

Punct început	X / Y	Punct sfârșit	X / Y	Lungime segment	Punct început	X / Y	Punct sfârșit	X / Y	Lungime segment	Punct început	X / Y	Punct sfârșit	X / Y	Lungime segment
1	567.935,358 399.301,483	2	567.931,083 399.300,837	4.324	2	567.931,083 399.300,837	3	567.918,297 399.295,457	13.872	3	567.918,297 399.295,457	4	567.909,389 399.291,708	9.664
4	567.909,389 399.291,708	5	567.890,081 399.290,177	19.369	5	567.890,081 399.290,177	6	567.823,175 399.287,919	66.944	6	567.823,175 399.287,919	7	567.817,157 399.287,565	6.028
7	567.817,157 399.287,565	8	567.804,031 399.286,876	13.145	8	567.804,031 399.286,876	9	567.797,96 399.286,606	6.077	9	567.797,96 399.286,606	10	567.788,618 399.288,771	9.589
10	567.788,618 399.288,771	11	567.770,023 399.291,33	18.771	11	567.770,023 399.291,33	12	567.765,244 399.292,369	4.89	12	567.765,244 399.292,369	13	567.758,788 399.293,471	6.55
13	567.758,788 399.293,471	14	567.750,527 399.294,71	8.353	14	567.750,527 399.294,71	15	567.746,669 399.295,326	3.907	15	567.746,669 399.295,326	16	567.743,764 399.295,79	2.941
16	567.743,764 399.295,79	17	567.729,418 399.297,628	14.464	17	567.729,418 399.297,628	18	567.653,674 399.310,474	76.826	18	567.653,674 399.310,474	19	567.635,621 399.312,236	18.138

Punct început	X / Y	Punct sfârșit	X / Y	Lungime segment	Punct început	X / Y	Punct sfârșit	X / Y	Lungime segment	Punct început	X / Y	Punct sfârșit	X / Y	Lungime segment
19	567.635,621 399.312,236	20	567.628,298 399.312,641	7.335	20	567.628,298 399.312,641	21	567.613,87 399.313,799	14.47 4	21	567.613,87 399.313,799	22	567.601,23 399.314,487	12.65 9
22	567.601,23 399.314,487	23	567.601,082 399.311,491	3.0	23	567.601,082 399.311,491	24	567.613,669 399.310,806	12.60 5	24	567.613,669 399.310,806	25	567.628,095 399.309,648	14.47 3
25	567.628,095 399.309,648	26	567.635,393 399.309,244	7.309	26	567.635,393 399.309,244	27	567.653,277 399.307,499	17.96 9	27	567.653,277 399.307,499	28	567.661,559 399.306,094	8.4
28	567.661,559 399.306,094	29	567.681,244 399.302,755	19.96 6	29	567.681,244 399.302,755	30	567.687,74 399.301,654	6.589	30	567.687,74 399.301,654	31	567.695,923 399.300,266	8.3
31	567.695,923 399.300,266	32	567.717,145 399.296,667	21.52 5	32	567.717,145 399.296,667	33	567.728,976 399.294,66	12.0	33	567.728,976 399.294,66	34	567.735,546 399.293,818	6.623
34	567.735,546 399.293,818	35	567.741,554 399.293,048	6.057	35	567.741,554 399.293,048	36	567.743,337 399.292,82	1.798	36	567.743,337 399.292,82	37	567.750,068 399.291,746	6.815
37	567.750,068 399.291,746	38	567.758,313 399.290,508	8.337	38	567.758,313 399.290,508	39	567.764,673 399.289,423	6.452	39	567.764,673 399.289,423	40	567.769,499 399.288,374	4.938
40	567.769,499 399.288,374	41	567.788,074 399.285,817	18.75	41	567.788,074 399.285,817	42	567.797,683 399.283,591	9.864	42	567.797,683 399.283,591	43	567.804,176 399.283,88	6.499
43	567.804,176 399.283,88	44	567.817,324 399.284,57	13.16 6	44	567.817,324 399.284,57	45	567.823,314 399.284,922	6.0	45	567.823,314 399.284,922	46	567.834,613 399.285,303	11.30 6
46	567.834,613 399.285,303	47	567.853,074 399.285,926	18.47 2	47	567.853,074 399.285,926	48	567.890,25 399.287,181	37.19 7	48	567.890,25 399.287,181	49	567.905,845 399.288,418	15.64 4
49	567.905,845 399.288,418	50	567.910,108 399.288,756	4.276	50	567.910,108 399.288,756	51	567.924,222 399.294,695	15.31 3	51	567.924,222 399.294,695	52	567.931,901 399.297,926	8.331
52	567.931,901 399.297,926	53	567.935,574 399.298,481	3.715	53	567.935,574 399.298,481	1	567.935,358 399.301,483	3.009					

** Lungimile segmentelor sunt determinate în planul de proiecție Stereo 70 și sunt rotunjite la 1 milimetru.

*** Distanța dintre puncte este formată din segmente cumulate ce sunt mai mici decât valoarea 1 milimetru.

**DATE DESPRE IMOBILUL NR. 5642**

Oficiul de Cadastru și Publicitate Imobiliară PRAHOVA
Biroul de Cadastru și Publicitate Imobiliară Câmpina

A. Partea I. Descrierea imobilului

TEREN Intravilan

Adresa: Loc. Bordenii Mari, Jud. Prahova

Nr. Crt	Nr cadastral Nr. topografic	Suprafața* (mp)	Observații / Referințe
A1		2.728	Sector cadastral:33 Teren neimprejmuit;

B. Partea II. Proprietari și acte

Inscrieri privitoare la dreptul de proprietate și alte drepturi reale		Referințe
/		
Act Administrativ nr. 102644, din 25/07/2002 emis de C.J.P.S.D.P.A.T. (titlu de proprietate);		
B1	Intabulare, drept de PROPRIETATE, dobandit prin Reconstituire, cota actuala 1/1 1) STOICA MARIA 2) MIRICA ANICA 3) COSTACHE I ION 4) BURGHISIS AURICA	A1

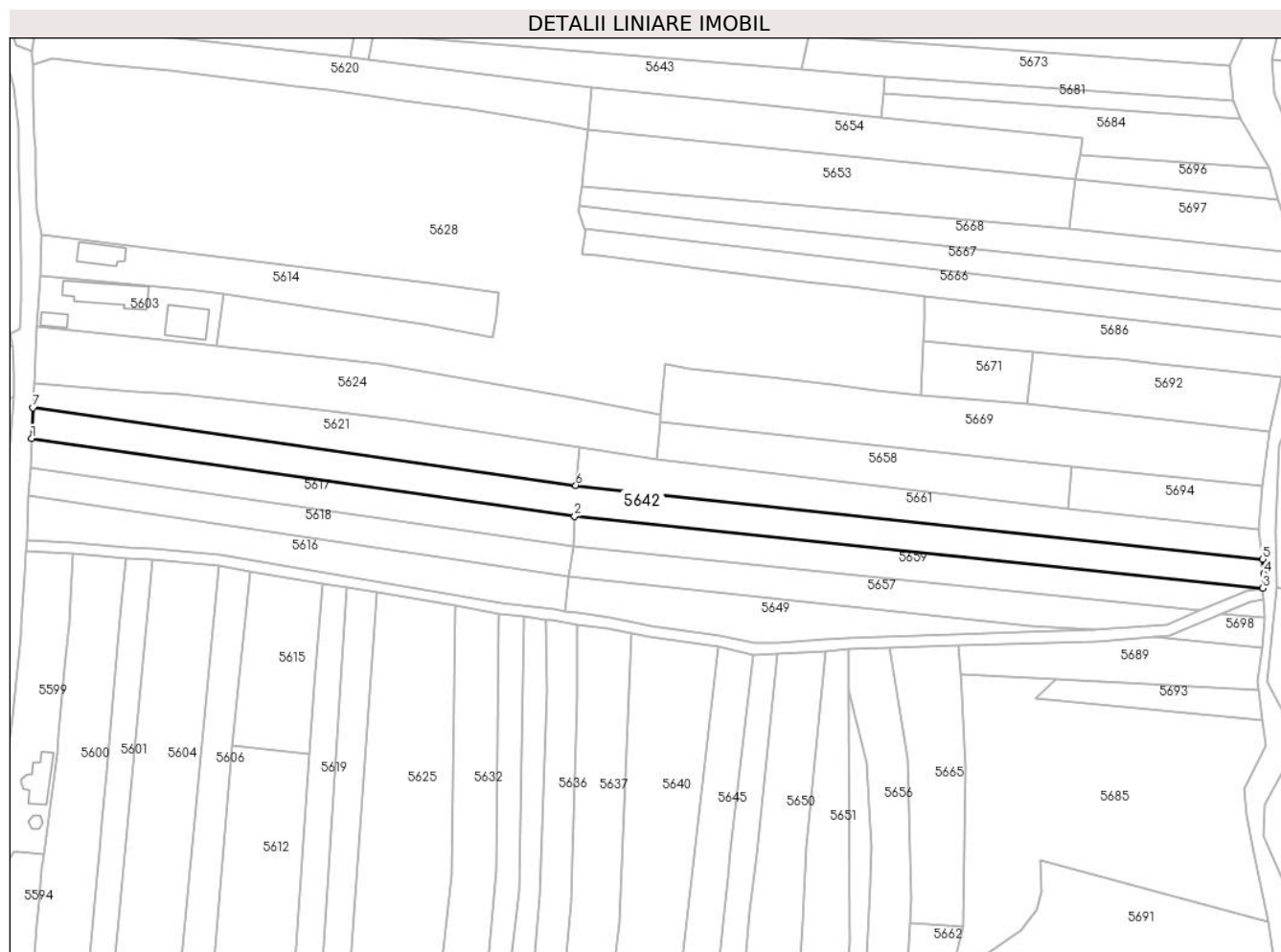
C. Partea III. SARCINI .

Inscrieri privind dezmembramintele dreptului de proprietate, drepturi reale de garanție și sarcini	Referințe
NU SUNT	

Teren

Nr cadastral	Suprafața (mp)*	Observații / Referințe
	2.728	

* Suprafața este determinată în planul de proiecție Stereo 70.



Date referitoare la teren

Crt	Categorie folosință	Intravilan	Suprafața (mp)	Tarla	Parcelă	Nr. topo	Observații / Referințe
1	arabil	DA	2.728	42	1325/38, 1325/38	-	

Lungime Segmente

1) Valorile lungimilor segmentelor sunt obținute din proiecție în plan.

Punct început	X / Y	Punct sfârșit	X / Y	Lungime segment (** (m)
1	567.602,591 399.341,991	2	567.749,394 399.320,926	148.306
2	567.749,394 399.320,926	3	567.935,358 399.301,483	186.978
3	567.935,358 399.301,483	4	567.935,659 399.305,414	3.943
4	567.935,659 399.305,414	5	567.935,353 399.309,278	3.877
5	567.935,353 399.309,278	6	567.749,688 399.329,274	186.739

Punct început	X / Y	Punct sfârșit	X / Y	Lungime segment (** (m)
6	567.749,688 399.329,274	7	567.602,999 399.350,228	148.178
7	567.602,999 399.350,228	1	567.602,591 399.341,991	8.247

** Lungimile segmentelor sunt determinate în planul de proiecție Stereo 70 și sunt rotunjite la 1 milimetru.

*** Distanța dintre puncte este formată din segmente cumulate ce sunt mai mici decât valoarea 1 milimetru.

**DATE DESPRE IMOBILUL NR. 5643**

Oficiul de Cadastru și Publicitate Imobiliară PRAHOVA
Biroul de Cadastru și Publicitate Imobiliară Câmpina

A. Partea I. Descrierea imobilului

TEREN Intravilan

Adresa: Loc. Bordenii Mari, Jud. Prahova

Nr. Crt	Nr cadastral Nr. topografic	Suprafața* (mp)	Observații / Referințe
A1		1.326	Sector cadastral:33 Teren imprejmuit;

B. Partea II. Proprietari și acte

Inscrieri privitoare la dreptul de proprietate și alte drepturi reale	Referințe
/	
Act Administrativ nr. 111848, din 19/12/2002 emis de C.J.P.S.D.P.A.T. (titlu de proprietate);	
B1	A1
Intabulare, drept de PROPRIETATE, dobandit prin Reconstituire, cota actuala 1/1 1) MATEI TOMA NICOLAE	

C. Partea III. SARCINI .

Inscrieri privind dezmembramintele dreptului de proprietate, drepturi reale de garanție și sarcini	Referințe
NU SUNT	

Anexa Nr. 1 La Partea I

Teren

Nr cadastral	Suprafața (mp)*	Observații / Referințe
	1.326	

* Suprafața este determinată în planul de proiecție Stereo 70.



Date referitoare la teren

Crt	Categorie folosință	Intra vilan	Suprafața (mp)	Tarla	Parcelă	Nr. topo	Observații / Referințe
1	arabil	DA	1.326	42	1325/19	-	

Lungime Segmente

1) Valorile lungimilor segmentelor sunt obținute din proiecție în plan.

Punct început	X / Y	Punct sfârșit	X / Y	Lungime segment (** (m)
1	567.693,71 399.444,138	2	567.724,518 399.440,321	31.044
2	567.724,518 399.440,321	3	567.753,803 399.436,768	29.5
3	567.753,803 399.436,768	4	567.792,974 399.432,737	39.378
4	567.792,974 399.432,737	5	567.832,155 399.428,633	39.396
5	567.832,155 399.428,633	6	567.832,831 399.434,968	6.371

Punct început	X / Y	Punct sfârșit	X / Y	Lungime segment (** (m)
6	567.832,831 399.434,968	7	567.833,346 399.439,802	4.861
7	567.833,346 399.439,802	8	567.810,774 399.441,671	22.649
8	567.810,774 399.441,671	9	567.695,02 399.451,254	116.151
9	567.695,02 399.451,254	1	567.693,71 399.444,138	7.236

** Lungimile segmentelor sunt determinate în planul de proiecție Stereo 70 și sunt rotunjite la 1 milimetru.

*** Distanța dintre puncte este formată din segmente cumulate ce sunt mai mici decât valoarea 1 milimetru.

**DATE DESPRE IMOBILUL NR. 5644**

Oficiul de Cadastru și Publicitate Imobiliară PRAHOVA
Biroul de Cadastru și Publicitate Imobiliară Câmpina

A. Partea I. Descrierea imobilului

TEREN Intravilan

Adresa: Loc. Scorteni, Str Transformatorului, Jud. Prahova, tarla 42, parcela 1325/3

Nr. Crt	Nr cadastral Nr. topografic	Suprafața* (mp)	Observații / Referințe
A1	25186	Din acte: 1.365 Masurata: 1.290	Sector cadastral:33 Teren imprejmuit;

B. Partea II. Proprietari și acte

Inscrieri privitoare la dreptul de proprietate și alte drepturi reale		Referințe
53827 / 16/11/2023		
Act Notarial nr. 4823, din 15/11/2023 emis de np Dragan Nicoleta;		
B2	Intabulare, drept de PROPRIETATE, dobandit prin Conventie, cota actuala 1/1 1) DUMITRU NICOLAE 2) DUMITRU ANDREEA-FLORENTINA	A1

C. Partea III. SARCINI .

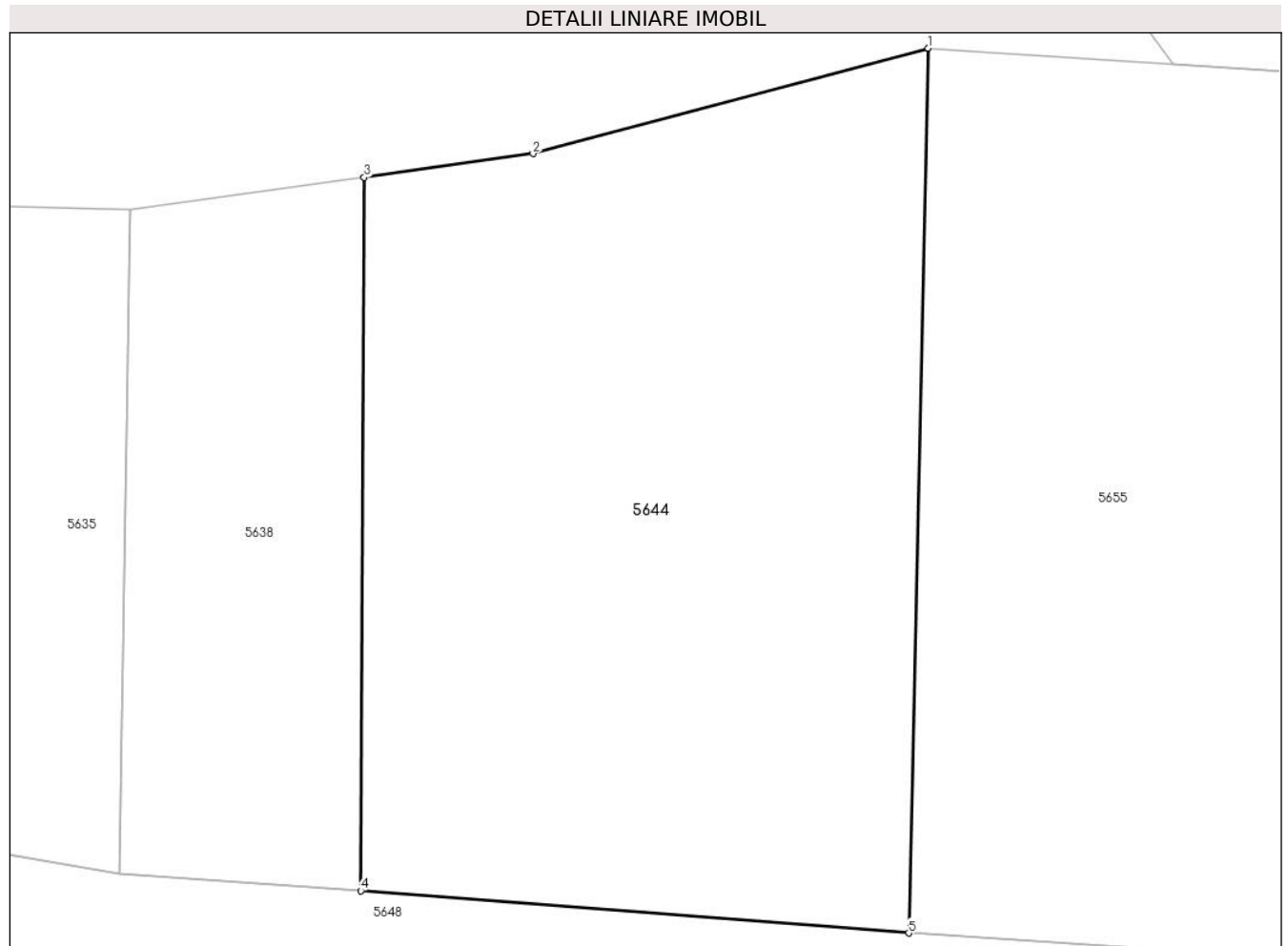
Inscrieri privind dezmembramintele dreptului de proprietate, drepturi reale de garanție și sarcini	Referințe
NU SUNT	

Anexa Nr. 1 La Partea I

Teren

Nr cadastral	Suprafața (mp)*	Observații / Referințe
25186	Din acte: 1.365 Masurata: 1.290	

* Suprafața este determinată în planul de proiecție Stereo 70.



Date referitoare la teren

Crt	Categorie folosință	Intra vilan	Suprafața (mp)	Tarla	Parcelă	Nr. topo	Observații / Referințe
1	arabil	DA	1.290	42	1325/3	-	Terenul este împrejmuit: cu garduri de nuiele - TDI -

Lungime Segmente

1) Valorile lungimilor segmentelor sunt obținute din proiecție în plan.

Punct început	X / Y	Punct sfârșit	X / Y	Lungime segment (** (m)
1	567.788,782 399.567,019	2	567.767,366 399.561,313	22.164
2	567.767,366 399.561,313	3	567.758,222 399.560,017	9.234
3	567.758,222 399.560,017	4	567.758,038 399.521,381	38.636
4	567.758,038 399.521,381	5	567.787,72 399.519,09	29.77
5	567.787,72 399.519,09	1	567.788,782 399.567,019	47.941

**** Lungimile segmentelor sunt determinate în planul de proiecție Stereo 70 și sunt rotunjite la 1 milimetru.**

***** Distanța dintre puncte este formată din segmente cumulate ce sunt mai mici decât valoarea 1 milimetru.**

**DATE DESPRE IMOBILUL NR. 5645**

Oficiul de Cadastru și Publicitate Imobiliară PRAHOVA
Biroul de Cadastru și Publicitate Imobiliară Câmpina

A. Partea I. Descrierea imobilului

TEREN Intravilan

Adresa: Loc. Sârca, Str II Caragiale, Nr. 58, Jud. Prahova

Nr. Crt	Nr cadastral Nr. topografic	Suprafața* (mp)	Observații / Referințe
A1		Din acte: 2.908 Masurata: 2.886	Sector cadastral:33 Teren imprejmuit;

Construcții

Crt	Nr cadastral Nr. topografic	Adresa	Observații / Referințe
A1.1		Loc. Sârca, Str II Caragiale, Nr. 58, Jud. Prahova	Nr. niveluri:1; S. construita la sol:79 mp; Locuinta (P).
A1.2		Loc. Sârca, Str II Caragiale, Nr. 58, Jud. Prahova	Nr. niveluri:1; S. construita la sol:34 mp; Anexa (P).
A1.3		Loc. Sârca, Str II Caragiale, Nr. 58, Jud. Prahova	Nr. niveluri:1; S. construita la sol:16 mp; Anexa (P).
A1.4		Loc. Sârca, Str II Caragiale, Nr. 58, Jud. Prahova	Nr. niveluri:1; S. construita la sol:11 mp; Anexa (P).

B. Partea II. Proprietari și acte

Inscrieri privitoare la dreptul de proprietate și alte drepturi reale		Referințe
/		
Act Administrativ nr. 37894, din 29/06/2001 emis de C.J.P.S.D.P.A.T. (titlu de proprietate);		
B1	Intabulare, drept de PROPRIETATE, dobandit prin Constituire, cota actuala 1/1 1) NITU NICOLAE	A1
Act Administrativ nr. 7, din 13/03/1996 emis de Parlamentul Românei (lege);		
B2	Intabulare, drept de PROPRIETATE, dobandit prin Construire, cota actuala 1/1 1) NITU NICOLAE 2) NITU MARIEA	A1.1, A1.2, A1.3, A1.4

C. Partea III. SARCINI .

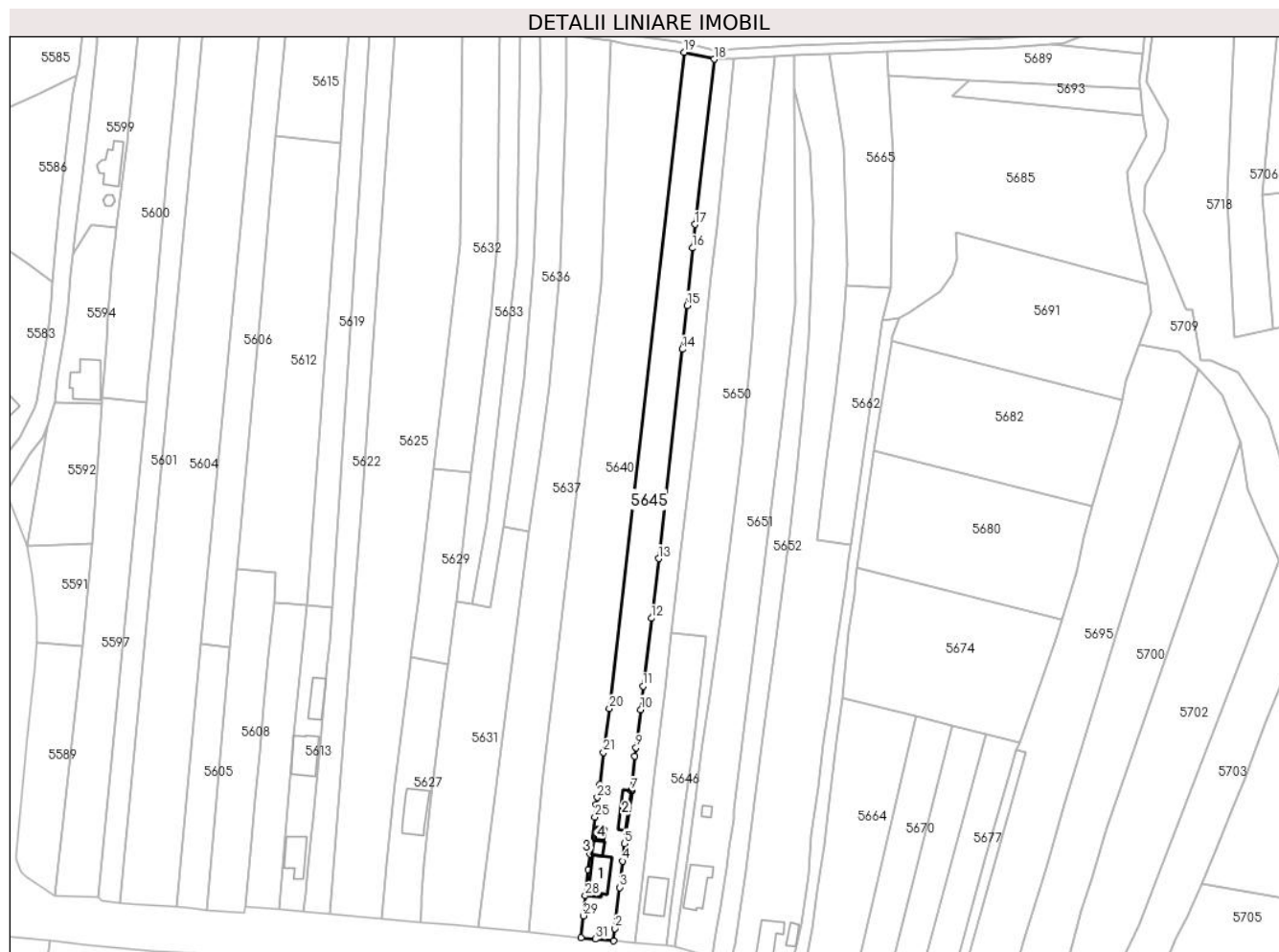
Inscrieri privind dezmembramintele dreptului de proprietate, drepturi reale de garanție și sarcini	Referințe
NU SUNT	

Anexa Nr. 1 La Partea I

Teren

Nr cadastral	Suprafața (mp)*	Observații / Referințe
	Din acte: 2.908 Masurata: 2.886	

* Suprafața este determinată în planul de proiecție Stereo 70.



Date referitoare la teren

Crt	Categorie folosință	Intra vilan	Suprafața (mp)	Tarla	Parcelă	Nr. topo	Observații / Referințe
1	curți construcții	DA	700	42	1507	-	Tarlaua este trecuta gresit in Titlu de proprietate
2	arabil	DA	2.186	42	1507/1	-	

Date referitoare la construcții

Crt	Număr	Destinație construcție	Supraf. (mp)	Situație juridică	Observații / Referințe
A1.1		construcții de locuințe	79	Cu acte	Nr. niveluri:1; S. construita la sol:79 mp; Locuinta (P).
A1.2		construcții anexa	34	Cu acte	Nr. niveluri:1; S. construita la sol:34 mp; Anexa (P).
A1.3		construcții anexa	16	Cu acte	Nr. niveluri:1; S. construita la sol:16 mp; Anexa (P).
A1.4		construcții anexa	11	Cu acte	Nr. niveluri:1; S. construita la sol:11 mp; Anexa (P).

Lungime Segmente

1) Valorile lungimilor segmentelor sunt obținute din proiecție în plan.

Punct început	X / Y	Punct sfârșit	X / Y	Lungime segment (** (m)	Punct început	X / Y	Punct sfârșit	X / Y	Lungime segment (** (m)
---------------	-------	---------------	-------	-------------------------	---------------	-------	---------------	-------	-------------------------

Punct început	X / Y	Punct sfârșit	X / Y	Lungime segment (** (m))
1	567.765,372 399.000,734	2	567.765,762 399.004,714	3.999
3	567.767,307 399.017,858	4	567.768,258 399.026,343	8.538
5	567.768,894 399.031,97	6	567.771,412 399.048,864	17.081
7	567.770,99 399.048,914	8	567.772,223 399.060,071	11.225
9	567.772,623 399.062,726	10	567.774,151 399.074,922	12.291
11	567.774,854 399.082,461	12	567.777,581 399.104,209	21.918
13	567.779,852 399.123,355	14	567.787,433 399.190,516	67.588
15	567.788,934 399.204,603	16	567.790,747 399.222,995	18.481
17	567.791,527 399.230,553	18	567.797,683 399.283,591	53.394
19	567.788,074 399.285,817	20	567.764,058 399.075,282	211.901
21	567.762,234 399.061,213	22	567.760,947 399.050,948	10.345
23	567.760,211 399.046,781	24	567.759,79 399.044,488	2.331
25	567.759,423 399.040,486	26	567.757,91 399.028,618	11.964
27	567.757,304 399.023,522	28	567.756,359 399.015,212	8.364
29	567.755,818 399.008,773	30	567.755,04 399.001,83	6.986
31	567.759,565 399.001,299	1	567.765,372 399.000,734	5.834

Punct început	X / Y	Punct sfârșit	X / Y	Lungime segment (** (m))
2	567.765,762 399.004,714	3	567.767,307 399.017,858	13.234
4	567.768,258 399.026,343	5	567.768,894 399.031,97	5.663
6	567.771,412 399.048,864	7	567.770,99 399.048,914	0.425
8	567.772,223 399.060,071	9	567.772,623 399.062,726	2.685
10	567.774,151 399.074,922	11	567.774,854 399.082,461	7.572
12	567.777,581 399.104,209	13	567.779,852 399.123,355	19.28
14	567.787,433 399.190,516	15	567.788,934 399.204,603	14.167
16	567.790,747 399.222,995	17	567.791,527 399.230,553	7.598
18	567.797,683 399.283,591	19	567.788,074 399.285,817	9.864
20	567.764,058 399.075,282	21	567.762,234 399.061,213	14.187
22	567.760,947 399.050,948	23	567.760,211 399.046,781	4.231
24	567.759,79 399.044,488	25	567.759,423 399.040,486	4.019
26	567.757,91 399.028,618	27	567.757,304 399.023,522	5.132
28	567.756,359 399.015,212	29	567.755,818 399.008,773	6.462
30	567.755,04 399.001,83	31	567.759,565 399.001,299	4.556

** Lungimile segmentelor sunt determinate în planul de proiecție Stereo 70 și sunt rotunjite la 1 milimetru.

*** Distanța dintre puncte este formată din segmente cumulate ce sunt mai mici decât valoarea 1 milimetru.

**DATE DESPRE IMOBILUL NR. 5646**

Oficiul de Cadastru și Publicitate Imobiliară PRAHOVA
Biroul de Cadastru și Publicitate Imobiliară Câmpina

A. Partea I. Descrierea imobilului

TEREN Intravilan

Nr. CF vechi:307
Nr. cadastral vechi:464

Adresa: Loc. Sârca, Jud. Prahova

Nr. Crt	Nr cadastral Nr. topografic	Suprafața* (mp)	Observații / Referințe
A1	20934	Din acte: 1.000 Masurata: 1.070	Sector cadastral:33 Teren imprejmuit;

Construcții

Crt	Nr cadastral Nr. topografic	Adresa	Observații / Referințe
A1.1	20934-C1	Loc. Sârca, Jud. Prahova	Nr. niveluri:2; S. construita la sol:77 mp; C1-locuinta-Sc=77 mp comp din :-parter-Sc=77 mp ,Su=64,66 mp ;-etaj-Sc=79,52 mp ,Su=71,90 mp

B. Partea II. Proprietari și acte

Inscrieri privitoare la dreptul de proprietate și alte drepturi reale		Referințe
1517 / 08/03/2005		
Act Notarial nr. 1284, din 22/02/1993 emis de NSL Campina (autorizatie de construire 8/15.04.1993 Primaria Scorteni);		
B1	Intabulare, drept de PROPRIETATEcumparare ca bun comun si construire, dobandit prin Conventie, cota actuala 1/1 1) BUZILA ION DORU 2) BUZILA MARIA <i>OBSERVATII: (provenita din conversia CF 307)</i>	A1, A1.1

C. Partea III. SARCINI .

Inscrieri privind dezmembramintele dreptului de proprietate, drepturi reale de garanție și sarcini	Referințe
NU SUNT	

Anexa Nr. 1 La Partea I

Teren

Nr cadastral	Suprafața (mp)*	Observații / Referințe
20934	Din acte: 1.000 Masurata: 1.070	

* Suprafața este determinată în planul de proiecție Stereo 70.



Date referitoare la teren

Crt	Categorie folosință	Intra vilan	Suprafața (mp)	Tarla	Parcelă	Nr. topo	Observații / Referințe
1	curți constructii	DA	1.070	-	-	-	

Date referitoare la construcții

Crt	Număr	Destinație construcție	Supraf. (mp)	Situație juridică	Observații / Referințe
A1.1	20934-C1	construcții de locuințe	77	Cu acte	Nr. niveluri:2; S. construita la sol:77 mp; C1-locuinta-Sc=77 mp comp din :-parter-Sc=77 mp ,Su=64,66 mp ;-etaj-Sc=79,52 mp ,Su=71,90 mp

Lungime Segmente

1) Valorile lungimilor segmentelor sunt obținute din proiecție în plan.

Punct început	X / Y	Punct sfârșit	X / Y	Lungime segment (** (m)
1	567.782,196 398.999,13	2	567.782,564 399.002,153	3.046
2	567.782,564 399.002,153	3	567.783,881 399.012,517	10.447

Punct început	X / Y	Punct sfârșit	X / Y	Lungime segment (** (m)
3	567.783,881 399.012,517	4	567.786,576 399.031,749	19.419
4	567.786,576 399.031,749	5	567.788,54 399.046,032	14.418
5	567.788,54 399.046,032	6	567.790,699 399.062,048	16.161
6	567.790,699 399.062,048	7	567.795,254 399.098,377	36.613
7	567.795,254 399.098,377	8	567.784,0 399.099,401	11.301
8	567.784,0 399.099,401	9	567.781,913 399.081,498	18.024
9	567.781,913 399.081,498	10	567.778,589 399.054,01	27.688
10	567.778,589 399.054,01	11	567.775,775 399.029,433	24.738
11	567.775,775 399.029,433	12	567.772,433 398.999,954	29.668
12	567.772,433 398.999,954	1	567.782,196 398.999,13	9.798

** Lungimile segmentelor sunt determinate în planul de proiecție Stereo 70 și sunt rotunjite la 1 milimetru.

*** Distanța dintre puncte este formată din segmente cumulate ce sunt mai mici decât valoarea 1 milimetru.

**DATE DESPRE IMOBILUL NR. 5647**

Oficiul de Cadastru și Publicitate Imobiliară PRAHOVA
Biroul de Cadastru și Publicitate Imobiliară Câmpina

A. Partea I. Descrierea imobilului

TEREN Intravilan

Adresa: Loc. Sârca, Str II Caragiale, Nr. 56, Jud. Prahova

Nr. Crt	Nr cadastral Nr. topografic	Suprafața* (mp)	Observații / Referințe
A1	21748	Din acte: 1.940 Masurata: 1.978	Sector cadastral:33 Teren imprejmuit;

B. Partea II. Proprietari și acte

Inscrieri privitoare la dreptul de proprietate și alte drepturi reale	Referințe
23490 / 31/10/2016	
Act Notarial nr. 4377, din 28/10/2016 emis de NP Pop Mihaela Cristina (CONTRACT DE VANZARE CUMPARARE);	
B2	A1
Intabulare, drept de PROPRIETATEcumparare ca bun comun, dobandit prin Conventie, cota actuala 1/1	
1) BUZILA ION DORU	
2) BUZILA MARIA	

C. Partea III. SARCINI .

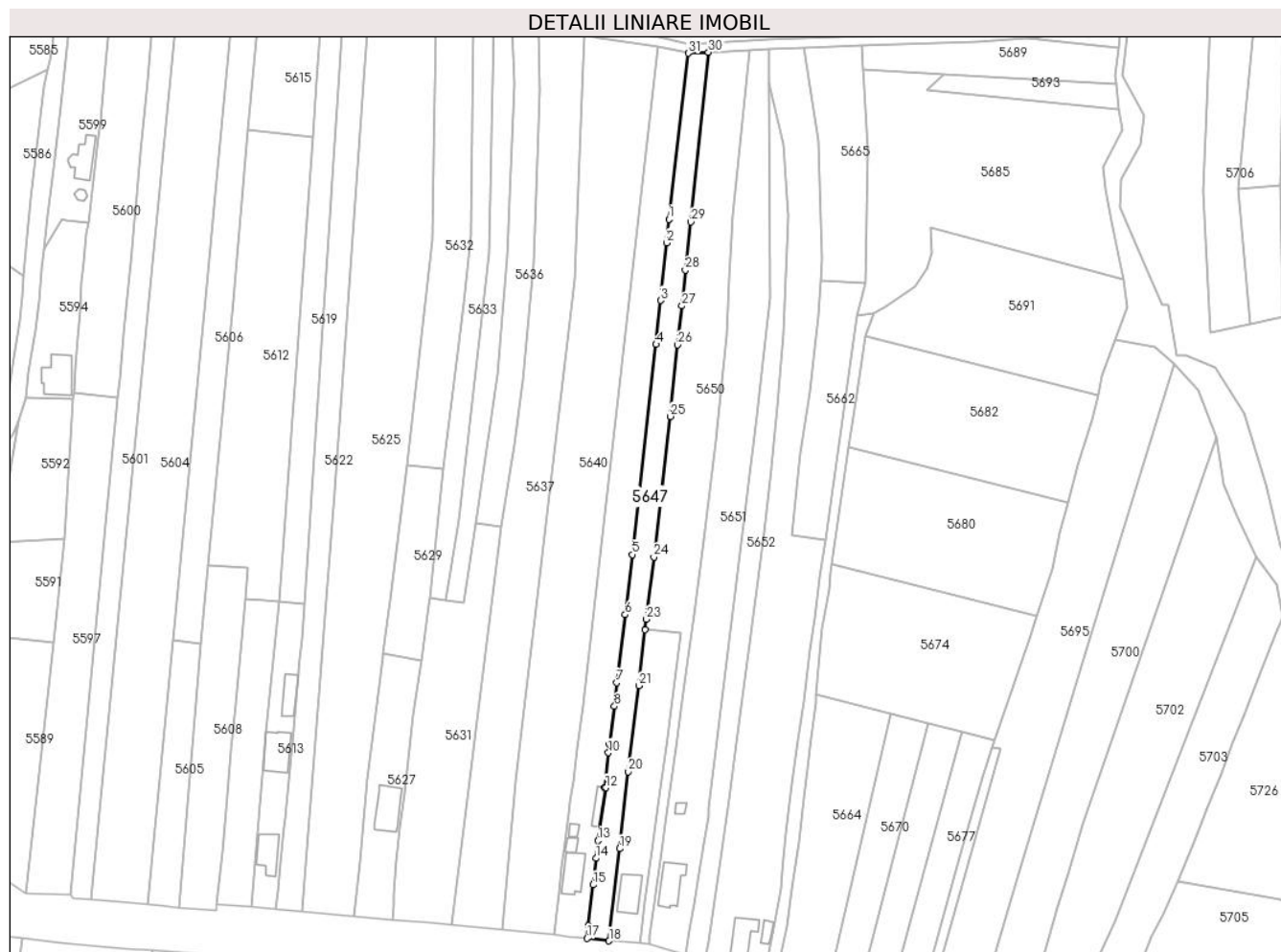
Inscrieri privind dezmembramintele dreptului de proprietate, drepturi reale de garanție și sarcini	Referințe
NU SUNT	

Anexa Nr. 1 La Partea I

Teren

Nr cadastral	Suprafața (mp)*	Observații / Referințe
21748	Din acte: 1.940 Masurata: 1.978	

* Suprafața este determinată în planul de proiecție Stereo 70.



Date referitoare la teren

Crt	Categorie folosință	Intra vilan	Suprafața (mp)	Tarla	Parcelă	Nr. topo	Observații / Referințe
1	arabil	DA	1.978	42	1509	-	

Lungime Segmente

1) Valorile lungimilor segmentelor sunt obținute din proiecție în plan.

Punct început	X / Y	Punct sfârșit	X / Y	Lungime segment (** (m)
1	567.791,527 399.230,553	2	567.790,747 399.222,995	7.598
3	567.788,934 399.204,603	4	567.787,433 399.190,516	14.167
5	567.779,852 399.123,355	6	567.777,581 399.104,209	19.28
7	567.774,854 399.082,461	8	567.774,151 399.074,922	7.572
9	567.772,623 399.062,726	10	567.772,223 399.060,071	2.685

Punct început	X / Y	Punct sfârșit	X / Y	Lungime segment (** (m)
2	567.790,747 399.222,995	3	567.788,934 399.204,603	18.481
4	567.787,433 399.190,516	5	567.779,852 399.123,355	67.588
6	567.777,581 399.104,209	7	567.774,854 399.082,461	21.918
8	567.774,151 399.074,922	9	567.772,623 399.062,726	12.291
10	567.772,223 399.060,071	11	567.770,99 399.048,914	11.225

Punct început	X / Y	Punct sfârșit	X / Y	Lungime segment (** (m)
11	567.770,99 399.048,914	12	567.771,412 399.048,864	0.425
13	567.768,894 399.031,97	14	567.768,258 399.026,343	5.663
15	567.767,307 399.017,858	16	567.765,762 399.004,714	13.234
17	567.765,372 399.000,734	18	567.772,433 398.999,954	7.104
19	567.775,775 399.029,433	20	567.778,589 399.054,01	24.738
21	567.781,913 399.081,498	22	567.784,0 399.099,401	18.024
23	567.784,382 399.102,68	24	567.786,716 399.122,622	20.078
25	567.791,971 399.167,545	26	567.794,356 399.190,366	22.945
27	567.795,695 399.202,831	28	567.796,826 399.214,274	11.499
29	567.798,485 399.229,698	30	567.804,176 399.283,88	54.48
31	567.797,683 399.283,591	1	567.791,527 399.230,553	53.394

Punct început	X / Y	Punct sfârșit	X / Y	Lungime segment (** (m)
12	567.771,412 399.048,864	13	567.768,894 399.031,97	17.081
14	567.768,258 399.026,343	15	567.767,307 399.017,858	8.538
16	567.765,762 399.004,714	17	567.765,372 399.000,734	3.999
18	567.772,433 398.999,954	19	567.775,775 399.029,433	29.668
20	567.778,589 399.054,01	21	567.781,913 399.081,498	27.688
22	567.784,0 399.099,401	23	567.784,382 399.102,68	3.302
24	567.786,716 399.122,622	25	567.791,971 399.167,545	45.229
26	567.794,356 399.190,366	27	567.795,695 399.202,831	12.537
28	567.796,826 399.214,274	29	567.798,485 399.229,698	15.513
30	567.804,176 399.283,88	31	567.797,683 399.283,591	6.499

** Lungimile segmentelor sunt determinate în planul de proiecție Stereo 70 și sunt rotunjite la 1 milimetru.

*** Distanța dintre puncte este formată din segmente cumulate ce sunt mai mici decât valoarea 1 milimetru.

**DATE DESPRE IMOBILUL NR. 5648**

Oficiul de Cadastru și Publicitate Imobiliară PRAHOVA
Biroul de Cadastru și Publicitate Imobiliară Câmpina

A. Partea I. Descrierea imobilului

TEREN Intravilan

Adresa: Loc. Bordenii Mari, Jud. Prahova

Nr. Crt	Nr cadastral Nr. topografic	Suprafața* (mp)	Observații / Referințe
A1		11.406	Sector cadastral:33 Teren neimprejmuit;

B. Partea II. Proprietari și acte

Inscrieri privitoare la dreptul de proprietate și alte drepturi reale		Referințe
/		
Act Administrativ nr. 7, din 13/03/1996 emis de Parlamentul Românei (lege);		
B1	Inscrierea provizorie, drept de PROPRIETATE, dobandit prin Lege, cota actuala 1/1 1) NEIDENTIFICAT NEIDENTIFICAT	A1
B2	Se noteaza faptul ca imobilul are proprietar neidentificat.	A1

C. Partea III. SARCINI .

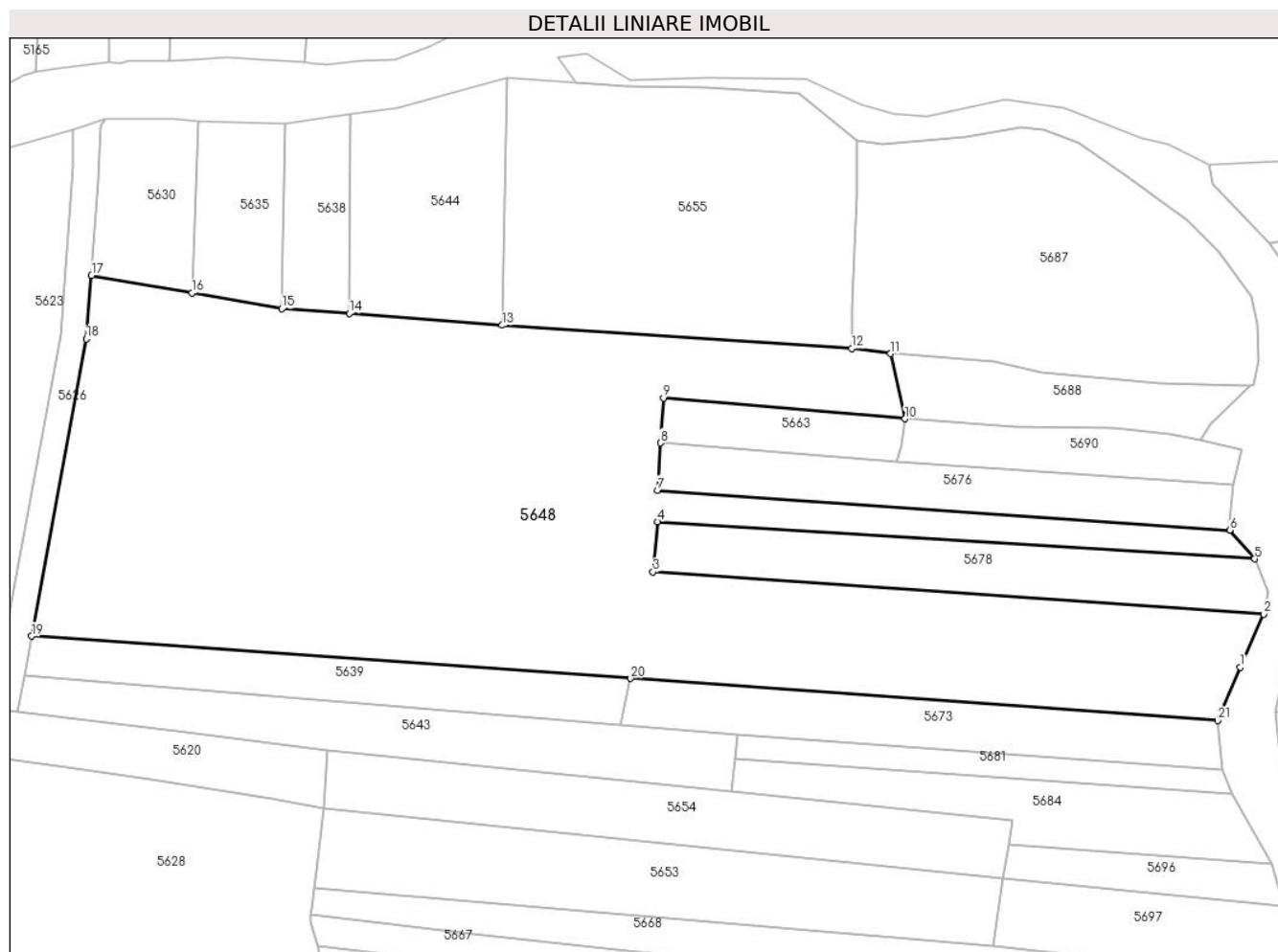
Inscrieri privind dezmembramintele dreptului de proprietate, drepturi reale de garanție și sarcini	Referințe
NU SUNT	

Anexa Nr. 1 La Partea I

Teren

Nr cadastral	Suprafața (mp)*	Observații / Referințe
	11.406	

* Suprafața este determinată în planul de proiecție Stereo 70.



Date referitoare la teren

Crt	Categorie folosință	Intravilan	Suprafața (mp)	Tarla	Parcelă	Nr. topo	Observații / Referințe
1	arabil	DA	11.406	42	1325/8, 1325/10, 1325/14/2, 1325/15	-	

Lungime Segmente

1) Valorile lungimilor segmentelor sunt obținute din proiecție în plan.

Punct început	X / Y	Punct sfârșit	X / Y	Lungime segment (** (m)
1	567.930,926 399.452,834	2	567.935,454 399.463,114	11.233
3	567.816,967 399.471,296	4	567.817,913 399.481,007	9.757
5	567.933,665 399.473,798	6	567.928,884 399.479,399	7.364
7	567.817,881 399.487,11	8	567.818,435 399.496,294	9.201

Punct început	X / Y	Punct sfârșit	X / Y	Lungime segment (** (m)
2	567.935,454 399.463,114	3	567.816,967 399.471,296	118.77
4	567.817,913 399.481,007	5	567.933,665 399.473,798	115.976
6	567.928,884 399.479,399	7	567.817,881 399.487,11	111.27
8	567.818,435 399.496,294	9	567.819,016 399.505,022	8.747

Punct început	X / Y	Punct sfârșit	X / Y	Lungime segment (** (m)
9	567.819,016 399.505,022	10	567.865,868 399.500,949	47.029
11	567.863,083 399.513,6	12	567.855,492 399.514,603	7.657
13	567.787,72 399.519,09	14	567.758,038 399.521,381	29.77
15	567.744,958 399.522,295	16	567.727,498 399.525,345	17.724
17	567.708,048 399.528,755	18	567.707,021 399.516,456	12.342
19	567.696,415 399.458,835	20	567.812,638 399.450,626	116.513
21	567.926,539 399.442,464	1	567.930,926 399.452,834	11.26

Punct început	X / Y	Punct sfârșit	X / Y	Lungime segment (** (m)
10	567.865,868 399.500,949	11	567.863,083 399.513,6	12.954
12	567.855,492 399.514,603	13	567.787,72 399.519,09	67.92
14	567.758,038 399.521,381	15	567.744,958 399.522,295	13.112
16	567.727,498 399.525,345	17	567.708,048 399.528,755	19.747
18	567.707,021 399.516,456	19	567.696,415 399.458,835	58.589
20	567.812,638 399.450,626	21	567.926,539 399.442,464	114.193

** Lungimile segmentelor sunt determinate în planul de proiecție Stereo 70 și sunt rotunjite la 1 milimetru.

*** Distanța dintre puncte este formată din segmente cumulate ce sunt mai mici decât valoarea 1 milimetru.

**DATE DESPRE IMOBILUL NR. 5649**

Oficiul de Cadastru și Publicitate Imobiliară PRAHOVA
Biroul de Cadastru și Publicitate Imobiliară Câmpina

A. Partea I. Descrierea imobilului

TEREN Intravilan

Adresa: Loc. Bordenii Mari, Jud. Prahova

Nr. Crt	Nr cadastral Nr. topografic	Suprafața* (mp)	Observații / Referințe
A1		Din acte: 1.529 Masurata: 1.089	Sector cadastral:33 Teren neimprejmut;

B. Partea II. Proprietari și acte

Inscrieri privitoare la dreptul de proprietate și alte drepturi reale		Referințe
/		
Act Administrativ nr. 102672, din 30/08/2002 emis de C.J.P.S.D.P.A.T. (titlu de proprietate);		
B1	Intabulare, drept de PROPRIETATE, dobandit prin Reconstituire, cota actuala 1/1 1) SERBU ION SAFTA	A1

C. Partea III. SARCINI .

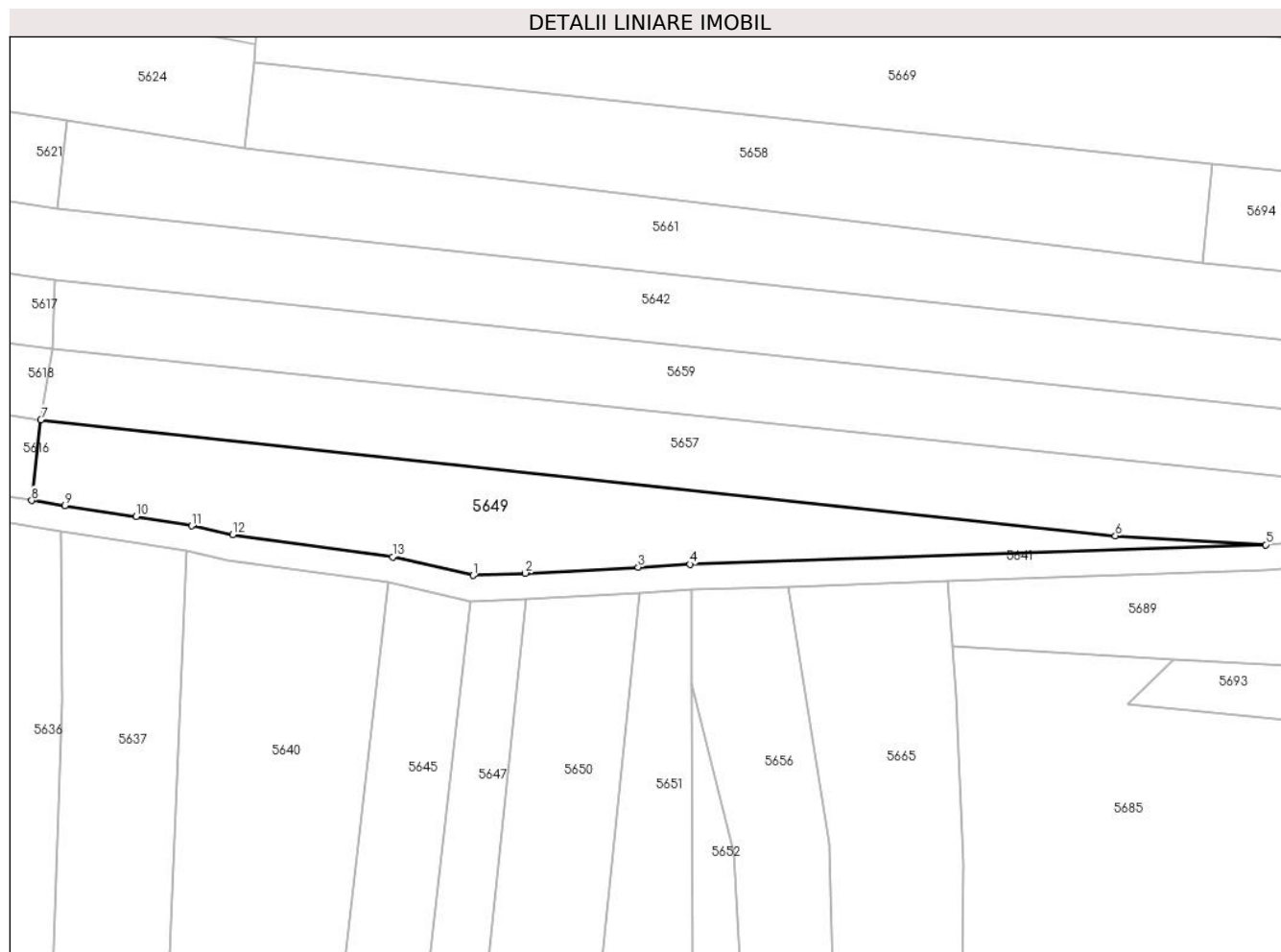
Inscrieri privind dezmembramintele dreptului de proprietate, drepturi reale de garanție și sarcini	Referințe
NU SUNT	

Anexa Nr. 1 La Partea I

Teren

Nr cadastral	Suprafața (mp)*	Observații / Referințe
	Din acte: 1.529 Masurata: 1.089	

* Suprafața este determinată în planul de proiecție Stereo 70.



Date referitoare la teren

Crt	Categorie folosință	Intra vilan	Suprafața (mp)	Tarla	Parcelă	Nr. topo	Observații / Referințe
1	arabil	DA	1.089	42	1325/44	-	

Lungime Segmente

1) Valorile lungimilor segmentelor sunt obținute din proiecție în plan.

Punct început	X / Y	Punct sfârșit	X / Y	Lungime segment (** (m)
1	567.797,96 399.286,606	2	567.804,031 399.286,876	6.077
2	567.804,031 399.286,876	3	567.817,157 399.287,565	13.145
3	567.817,157 399.287,565	4	567.823,175 399.287,919	6.028
4	567.823,175 399.287,919	5	567.890,081 399.290,177	66.944
5	567.890,081 399.290,177	6	567.872,6 399.291,202	17.511

Punct început	X / Y	Punct sfârșit	X / Y	Lungime segment (** (m)
6	567.872,6 399.291,202	7	567.747,732 399.304,707	125.596
7	567.747,732 399.304,707	8	567.746,669 399.295,326	9.441
8	567.746,669 399.295,326	9	567.750,527 399.294,71	3.907
9	567.750,527 399.294,71	10	567.758,788 399.293,471	8.353
10	567.758,788 399.293,471	11	567.765,244 399.292,369	6.55
11	567.765,244 399.292,369	12	567.770,023 399.291,33	4.89
12	567.770,023 399.291,33	13	567.788,618 399.288,771	18.771
13	567.788,618 399.288,771	1	567.797,96 399.286,606	9.589

** Lungimile segmentelor sunt determinate în planul de proiecție Stereo 70 și sunt rotunjite la 1 milimetru.

*** Distanța dintre puncte este formată din segmente cumulate ce sunt mai mici decât valoarea 1 milimetru.

**DATE DESPRE IMOBILUL NR. 5650**

Oficiul de Cadastru și Publicitate Imobiliară PRAHOVA
Biroul de Cadastru și Publicitate Imobiliară Câmpina

A. Partea I. Descrierea imobilului

TEREN Intravilan

Nr. CF vechi:307
Nr. cadastral vechi:462

Adresa: Loc. Sârca, Jud. Prahova

Nr. Crt	Nr cadastral Nr. topografic	Suprafața* (mp)	Observații / Referințe
A1	21459	Din acte: 2.752 Masurata: 3.003	Sector cadastral:33 Teren imprejmuit; sat Bordeni

B. Partea II. Proprietari și acte

Inscrieri privitoare la dreptul de proprietate și alte drepturi reale	Referințe
1077 / 22/02/2005	
Act Notarial nr. 566, din 21/02/2005 emis de NP Musat M;	
B1	A1
Intabulare, drept de PROPRIETATE cumparare ca bun comun, dobandit prin Conventie, cota actuala 1/1	
1) BUZILA ION-DORU	
2) BUZILA MARIA	
OBSERVATII: (provenita din conversia CF 307)	

C. Partea III. SARCINI .

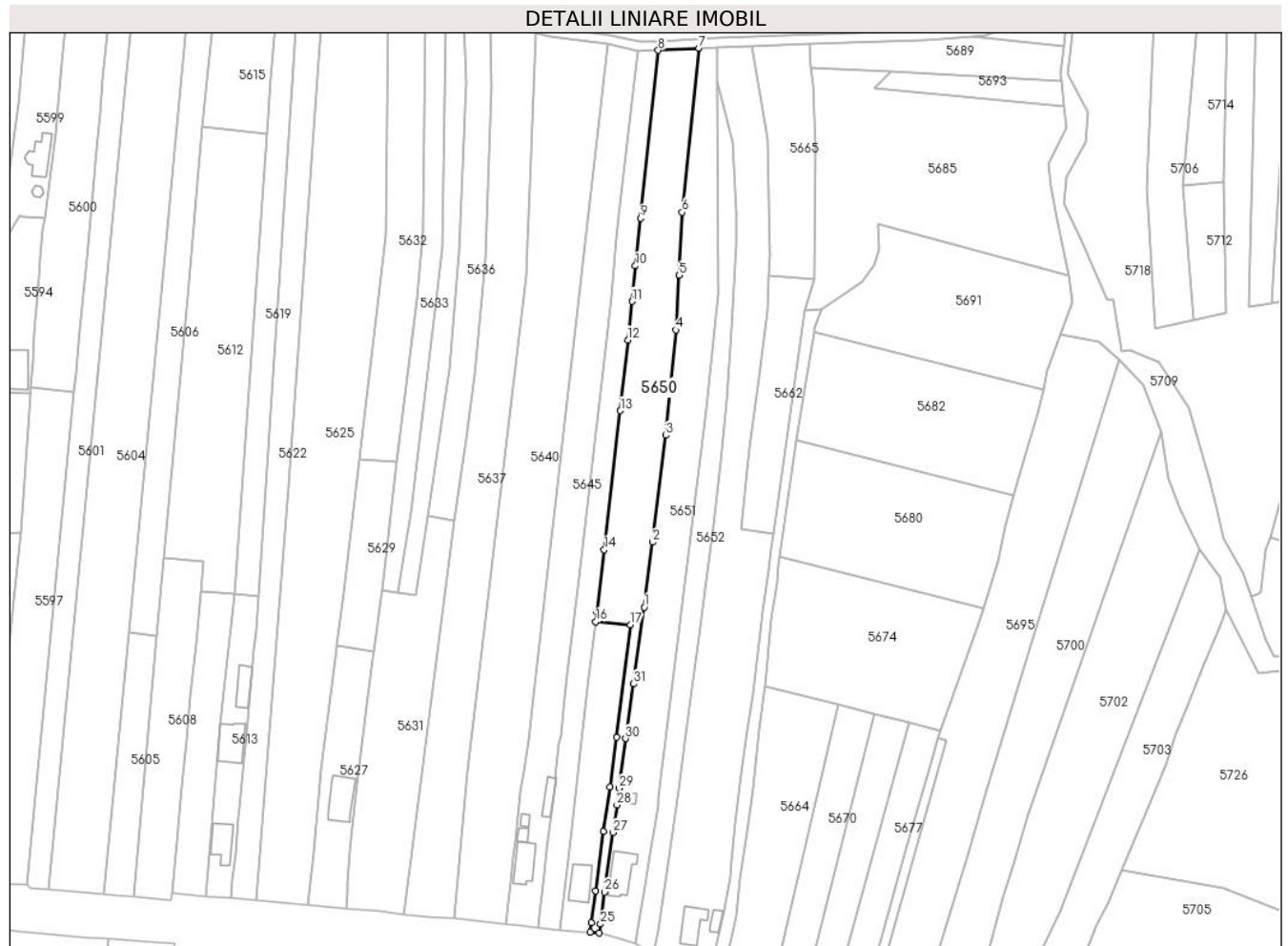
Inscrieri privind dezmembramintele dreptului de proprietate, drepturi reale de garanție și sarcini	Referințe
NU SUNT	

Anexa Nr. 1 La Partea I

Teren

Nr cadastral	Suprafața (mp)*	Observații / Referințe
21459	Din acte: 2.752 Masurata: 3.003	sat Bordeni

* Suprafața este determinată în planul de proiecție Stereo 70.



Date referitoare la teren

Crt	Categorie folosință	Intra vilan	Suprafața (mp)	Tarla	Parcelă	Nr. topo	Observații / Referințe
1	arabil	DA	3.003	-	-	-	

Lungime Segmente

1) Valorile lungimilor segmentelor sunt obținute din proiecție în plan.

Punct început	X / Y	Punct sfârșit	X / Y	Lungime segment (** (m)
1	567.799,644 399.104,058	2	567.802,37 399.125,067	21.185
3	567.806,686 399.159,584	4	567.809,934 399.193,584	34.155
5	567.810,947 399.211,256	6	567.811,862 399.231,614	20.379
7	567.817,324 399.284,57	8	567.804,176 399.283,88	13.166
9	567.798,485 399.229,698	10	567.796,826 399.214,274	15.513

Punct început	X / Y	Punct sfârșit	X / Y	Lungime segment (** (m)
2	567.802,37 399.125,067	3	567.806,686 399.159,584	34.786
4	567.809,934 399.193,584	5	567.810,947 399.211,256	17.701
6	567.811,862 399.231,614	7	567.817,324 399.284,57	53.236
8	567.804,176 399.283,88	9	567.798,485 399.229,698	54.48
10	567.796,826 399.214,274	11	567.795,695 399.202,831	11.499

Punct început	X / Y	Punct sfârșit	X / Y	Lungime segment (** (m)
11	567.795,695 399.202,831	12	567.794,356 399.190,366	12.537
13	567.791,971 399.167,545	14	567.786,716 399.122,622	45.229
15	567.784,382 399.102,68	16	567.784,0 399.099,401	3.302
17	567.795,254 399.098,377	18	567.790,699 399.062,048	36.613
19	567.788,54 399.046,032	20	567.786,576 399.031,749	14.418
21	567.783,881 399.012,517	22	567.782,564 399.002,153	10.447
23	567.782,196 398.999,13	24	567.785,187 398.998,874	3.002
25	567.785,541 399.001,783	26	567.786,855 399.012,12	10.42
27	567.789,544 399.031,315	28	567.790,902 399.040,24	9.028
29	567.791,517 399.045,663	30	567.793,672 399.061,644	16.126
31	567.796,097 399.079,33	1	567.799,644 399.104,058	24.981

Punct început	X / Y	Punct sfârșit	X / Y	Lungime segment (** (m)
12	567.794,356 399.190,366	13	567.791,971 399.167,545	22.945
14	567.786,716 399.122,622	15	567.784,382 399.102,68	20.078
16	567.784,0 399.099,401	17	567.795,254 399.098,377	11.301
18	567.790,699 399.062,048	19	567.788,54 399.046,032	16.161
20	567.786,576 399.031,749	21	567.783,881 399.012,517	19.419
22	567.782,564 399.002,153	23	567.782,196 398.999,13	3.046
24	567.785,187 398.998,874	25	567.785,541 399.001,783	2.93
26	567.786,855 399.012,12	27	567.789,544 399.031,315	19.382
28	567.790,902 399.040,24	29	567.791,517 399.045,663	5.458
30	567.793,672 399.061,644	31	567.796,097 399.079,33	17.851

** Lungimile segmentelor sunt determinate în planul de proiecție Stereo 70 și sunt rotunjite la 1 milimetru.

*** Distanța dintre puncte este formată din segmente cumulate ce sunt mai mici decât valoarea 1 milimetru.

**DATE DESPRE IMOBILUL NR. 5651**

Oficiul de Cadastru și Publicitate Imobiliară PRAHOVA
Biroul de Cadastru și Publicitate Imobiliară Câmpina

A. Partea I. Descrierea imobilului

TEREN Intravilan

Adresa: Loc. Sârca, Str II Caragiale, Nr. 52, Jud. Prahova

Nr. Crt	Nr cadastral Nr. topografic	Suprafața* (mp)	Observații / Referințe
A1		3.381	Sector cadastral:33 Teren imprejmuit;

B. Partea II. Proprietari și acte

Inscrieri privitoare la dreptul de proprietate și alte drepturi reale		Referințe
/		
Act Administrativ nr. 7, din 13/03/1996 emis de Parlamentul Românei (lege);		
B1	Inscrierea provizorie, drept de PROPRIETATE, dobandit prin Lege, cota actuala 1/1 1) NEIDENTIFICAT NEIDENTIFICAT	A1
B2	Se noteaza faptul ca imobilul are proprietar neidentificat.	A1

C. Partea III. SARCINI .

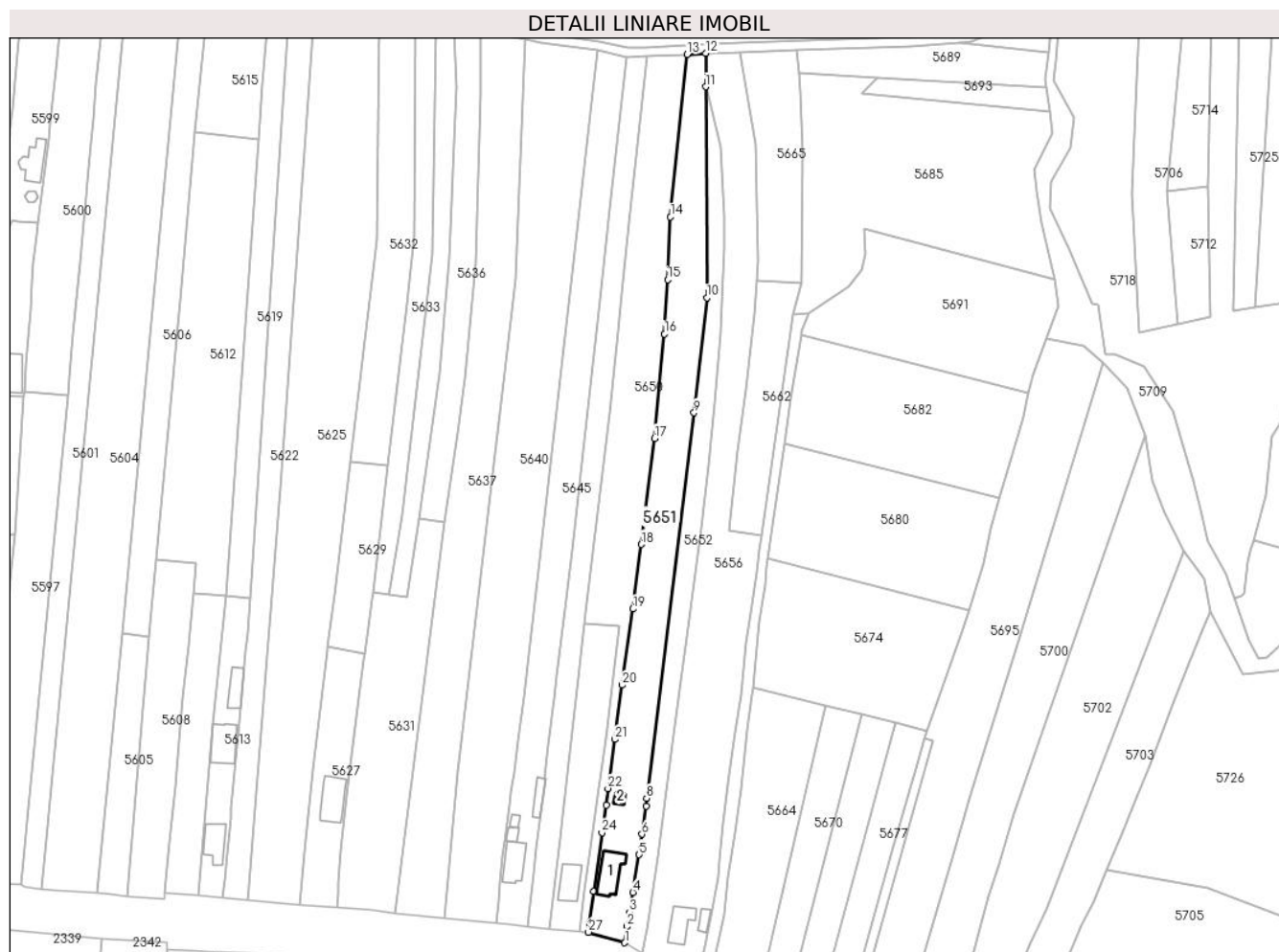
Inscrieri privind dezmembramintele dreptului de proprietate, drepturi reale de garanție și sarcini	Referințe
NU SUNT	

Anexa Nr. 1 La Partea I

Teren

Nr cadastral	Suprafața (mp)*	Observații / Referințe
	3.381	

* Suprafața este determinată în planul de proiecție Stereo 70.



Date referitoare la teren

Crt	Categorie folosință	Intravilan	Suprafața (mp)	Tarla	Parcelă	Nr. topo	Observații / Referințe
1	curți constructii	DA	650	42	1510	-	
2	arabil	DA	2.731	42	1511	-	

Date referitoare la construcții

Crt	Număr	Destinație construcție	Supraf. (mp)	Situație juridică	Observații / Referințe
A1.1		construcții de locuințe	92	Fara acte	Nr. niveluri:1; S. construita la sol:92 mp; Locuinta (P).
A1.2		construcții anexa	11	Fara acte	Nr. niveluri:1; S. construita la sol:11 mp; Anexa (P).

Lungime Segmente

1) Valorile lungimilor segmentelor sunt obținute din proiecție în plan.

Punct început	X / Y	Punct sfârșit	X / Y	Lungime segment (** (m)
1	567.796,938 398.995,438	2	567.797,716 399.000,683	5.302
3	567.798,559 399.005,348	4	567.799,635 399.011,804	6.545

Punct început	X / Y	Punct sfârșit	X / Y	Lungime segment (** (m)
2	567.797,716 399.000,683	3	567.798,559 399.005,348	4.741
4	567.799,635 399.011,804	5	567.801,678 399.024,104	12.469

Punct început	X / Y	Punct sfârșit	X / Y	Lungime segment (** (m))
5	567.801,678 399.024,104	6	567.802,605 399.030,755	6.715
7	567.804,038 399.039,961	8	567.804,117 399.042,469	2.509
9	567.819,552 399.167,927	10	567.823,701 399.205,358	37.66
11	567.823,367 399.274,038	12	567.823,314 399.284,922	10.884
13	567.817,324 399.284,57	14	567.811,862 399.231,614	53.236
15	567.810,947 399.211,256	16	567.809,934 399.193,584	17.701
17	567.806,686 399.159,584	18	567.802,37 399.125,067	34.786
19	567.799,644 399.104,058	20	567.796,097 399.079,33	24.981
21	567.793,672 399.061,644	22	567.791,517 399.045,663	16.126
23	567.790,902 399.040,24	24	567.789,544 399.031,315	9.028
25	567.786,855 399.012,12	26	567.785,541 399.001,783	10.42
27	567.785,187 398.998,874	1	567.796,938 398.995,438	12.243

Punct început	X / Y	Punct sfârșit	X / Y	Lungime segment (** (m))
6	567.802,605 399.030,755	7	567.804,038 399.039,961	9.317
8	567.804,117 399.042,469	9	567.819,552 399.167,927	126.404
10	567.823,701 399.205,358	11	567.823,367 399.274,038	68.681
12	567.823,314 399.284,922	13	567.817,324 399.284,57	6.0
14	567.811,862 399.231,614	15	567.810,947 399.211,256	20.379
16	567.809,934 399.193,584	17	567.806,686 399.159,584	34.155
18	567.802,37 399.125,067	19	567.799,644 399.104,058	21.185
20	567.796,097 399.079,33	21	567.793,672 399.061,644	17.851
22	567.791,517 399.045,663	23	567.790,902 399.040,24	5.458
24	567.789,544 399.031,315	25	567.786,855 399.012,12	19.382
26	567.785,541 399.001,783	27	567.785,187 398.998,874	2.93

** Lungimile segmentelor sunt determinate în planul de proiecție Stereo 70 și sunt rotunjite la 1 milimetru.

*** Distanța dintre puncte este formată din segmente cumulate ce sunt mai mici decât valoarea 1 milimetru.

**DATE DESPRE IMOBILUL NR. 5652**

Oficiul de Cadastru și Publicitate Imobiliară PRAHOVA
Biroul de Cadastru și Publicitate Imobiliară Câmpina

A. Partea I. Descrierea imobilului

TEREN Intravilan

Adresa: Loc. Sârca, Jud. Prahova

Nr. Crt	Nr cadastral Nr. topografic	Suprafața* (mp)	Observații / Referințe
A1		1.668	Sector cadastral:33 Teren neimprejmuit;

B. Partea II. Proprietari și acte

Inscrieri privitoare la dreptul de proprietate și alte drepturi reale		Referințe
/		
Act Administrativ nr. 7, din 13/03/1996 emis de Parlamentul României (lege);		
B1	Inscrierea provizorie, drept de PROPRIETATE, dobandit prin Lege, cota actuala 1/1 1) NEIDENTIFICAT NEIDENTIFICAT	A1
B2	Se noteaza faptul ca imobilul are proprietar neidentificat.	A1

C. Partea III. SARCINI .

Inscrieri privind dezmembramintele dreptului de proprietate, drepturi reale de garanție și sarcini	Referințe
NU SUNT	

Teren

Nr cadastral	Suprafața (mp)*	Observații / Referințe
	1.668	

* Suprafața este determinată în planul de proiecție Stereo 70.



Date referitoare la teren

Crt	Categorie folosință	Intravilan	Suprafața (mp)	Tarla	Parcelă	Nr. topo	Observații / Referințe
1	arabil	DA	1.668	42	1512	-	

Lungime Segmente

1) Valorile lungimilor segmentelor sunt obținute din proiecție în plan.

Punct început	X / Y	Punct sfârșit	X / Y	Lungime segment (** (m)
1	567.796,938 398.995,438	2	567.802,6 398.991,997	6.626
3	567.804,257 398.999,88	4	567.807,876 399.023,417	23.814
5	567.810,657 399.045,208	6	567.813,741 399.069,198	24.187
7	567.817,269 399.094,958	8	567.821,941 399.130,502	35.85
9	567.824,248 399.150,846	10	567.826,154 399.170,793	20.038

Punct început	X / Y	Punct sfârșit	X / Y	Lungime segment (** (m)
2	567.802,6 398.991,997	3	567.804,257 398.999,88	8.055
4	567.807,876 399.023,417	5	567.810,657 399.045,208	21.968
6	567.813,741 399.069,198	7	567.817,269 399.094,958	26.0
8	567.821,941 399.130,502	9	567.824,248 399.150,846	20.474
10	567.826,154 399.170,793	11	567.828,034 399.194,118	23.401

Punct început	X / Y	Punct sfârșit	X / Y	Lungime segment (** (m)
11	567.828,034 399.194,118	12	567.829,298 399.221,622	27.533
13	567.829,467 399.231,627	14	567.828,298 399.254,356	22.759
15	567.823,367 399.274,038	16	567.823,701 399.205,358	68.681
17	567.819,552 399.167,927	18	567.804,117 399.042,469	126.404
19	567.804,038 399.039,961	20	567.802,605 399.030,755	9.317
21	567.801,678 399.024,104	22	567.799,635 399.011,804	12.469
23	567.798,559 399.005,348	24	567.797,716 399.000,683	4.741

Punct început	X / Y	Punct sfârșit	X / Y	Lungime segment (** (m)
12	567.829,298 399.221,622	13	567.829,467 399.231,627	10.006
14	567.828,298 399.254,356	15	567.823,367 399.274,038	20.29
16	567.823,701 399.205,358	17	567.819,552 399.167,927	37.66
18	567.804,117 399.042,469	19	567.804,038 399.039,961	2.509
20	567.802,605 399.030,755	21	567.801,678 399.024,104	6.715
22	567.799,635 399.011,804	23	567.798,559 399.005,348	6.545
24	567.797,716 399.000,683	1	567.796,938 398.995,438	5.302

** Lungimile segmentelor sunt determinate în planul de proiecție Stereo 70 și sunt rotunjite la 1 milimetru.

*** Distanța dintre puncte este formată din segmente cumulate ce sunt mai mici decât valoarea 1 milimetru.

**DATE DESPRE IMOBILUL NR. 5653**

Oficiul de Cadastru și Publicitate Imobiliară PRAHOVA
Biroul de Cadastru și Publicitate Imobiliară Câmpina

A. Partea I. Descrierea imobilului

TEREN Intravilan

Adresa: Loc. Bordenii Mari, Jud. Prahova

Nr. Crt	Nr cadastral Nr. topografic	Suprafața* (mp)	Observații / Referințe
A1		1.905	Sector cadastral:33 Teren neimprejmuit;

B. Partea II. Proprietari și acte

Inscrieri privitoare la dreptul de proprietate și alte drepturi reale		Referințe
/		
Act Administrativ nr. 35, din 01/08/2002 emis de C.J.P.S.D.P.A.T. (titlu de proprietate);		
B1	Intabulare, drept de PROPRIETATE, dobandit prin Reconstituire, cota actuala 1/1	A1
	1) NICOLAE GHEORGHE 2) DURLICA SULTANA 3) NICOLAE VASILE 4) NICOLAE ION	

C. Partea III. SARCINI .

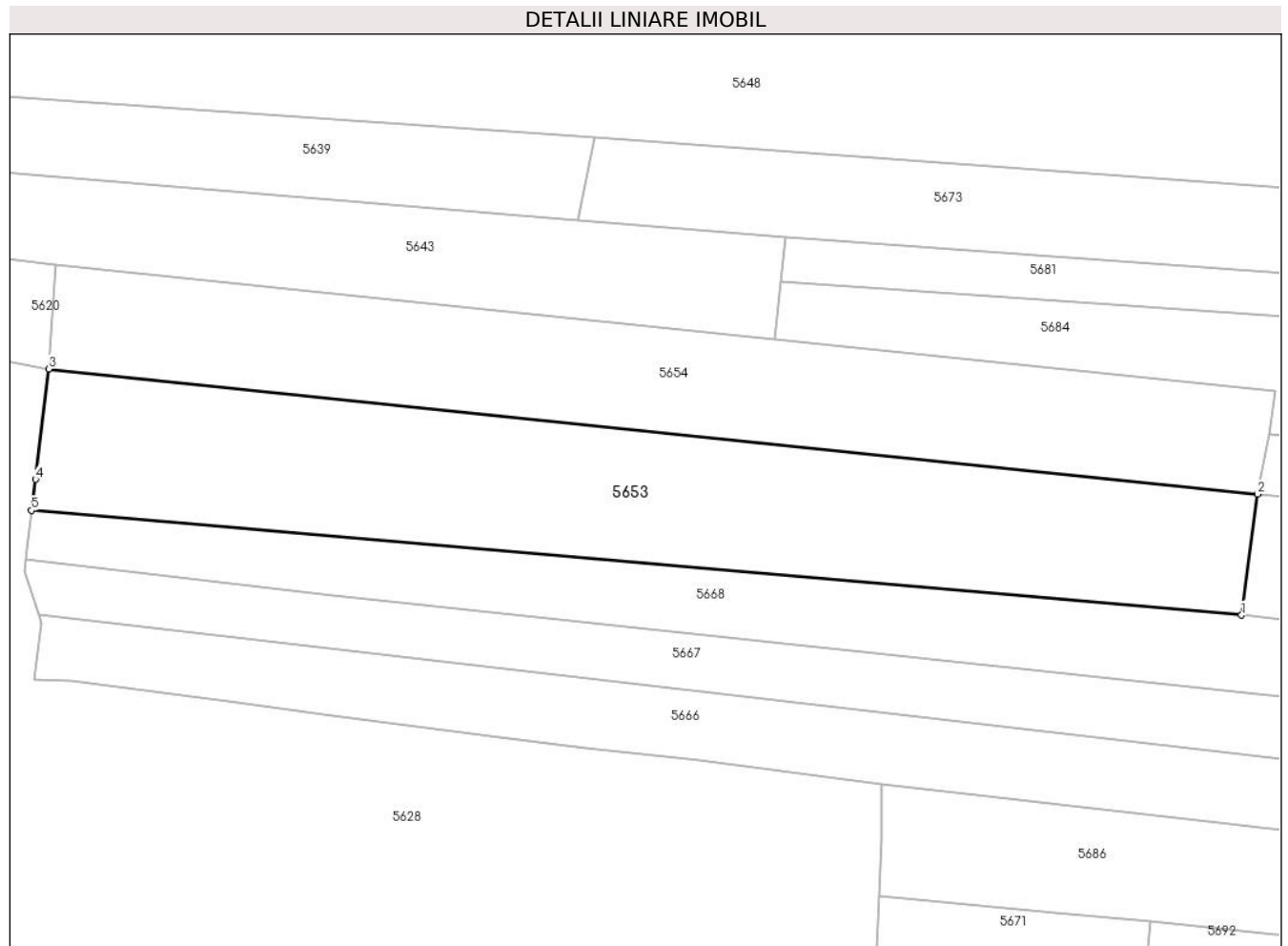
Inscrieri privind dezmembramintele dreptului de proprietate, drepturi reale de garanție și sarcini	Referințe
NU SUNT	

Anexa Nr. 1 La Partea I

Teren

Nr cadastral	Suprafața (mp)*	Observații / Referințe
	1.905	

* Suprafața este determinată în planul de proiecție Stereo 70.



Date referitoare la teren

Crt	Categorie folosință	Intravilan	Suprafața (mp)	Tarla	Parcelă	Nr. topo	Observații / Referințe
1	arabil	DA	1.905	42	1325/24	-	

Lungime Segmente

1) Valorile lungimilor segmentelor sunt obținute din proiecție în plan.

Punct început	X / Y	Punct sfârșit	X / Y	Lungime segment (** (m)
1	567.883,08 399.398,673	2	567.884,835 399.411,834	13.278
2	567.884,835 399.411,834	3	567.753,076 399.425,47	132.463
3	567.753,076 399.425,47	4	567.751,651 399.413,454	12.1
4	567.751,651 399.413,454	5	567.751,203 399.410,072	3.411
5	567.751,203 399.410,072	1	567.883,08 399.398,673	132.368

**** Lungimile segmentelor sunt determinate în planul de proiecție Stereo 70 și sunt rotunjite la 1 milimetru.**

***** Distanța dintre puncte este formată din segmente cumulate ce sunt mai mici decât valoarea 1 milimetru.**

**DATE DESPRE IMOBILUL NR. 5654**

Oficiul de Cadastru și Publicitate Imobiliară PRAHOVA
Biroul de Cadastru și Publicitate Imobiliară Câmpina

A. Partea I. Descrierea imobilului

TEREN Intravilan

Adresa: Loc. Bordenii Mari, Jud. Prahova

Nr. Crt	Nr cadastral Nr. topografic	Suprafața* (mp)	Observații / Referințe
A1		1.506	Sector cadastral:33 Teren neimprejmuit;

B. Partea II. Proprietari și acte

Inscrieri privitoare la dreptul de proprietate și alte drepturi reale		Referințe
/		
Act Administrativ nr. 7, din 13/03/1996 emis de Parlamentul Românei (lege);		
B1	Inscrierea provizorie, drept de PROPRIETATE, dobandit prin Lege, cota actuala 1/1 1) NEIDENTIFICAT NEIDENTIFICAT	A1
B2	Se noteaza faptul ca imobilul are proprietar neidentificat.	A1

C. Partea III. SARCINI .

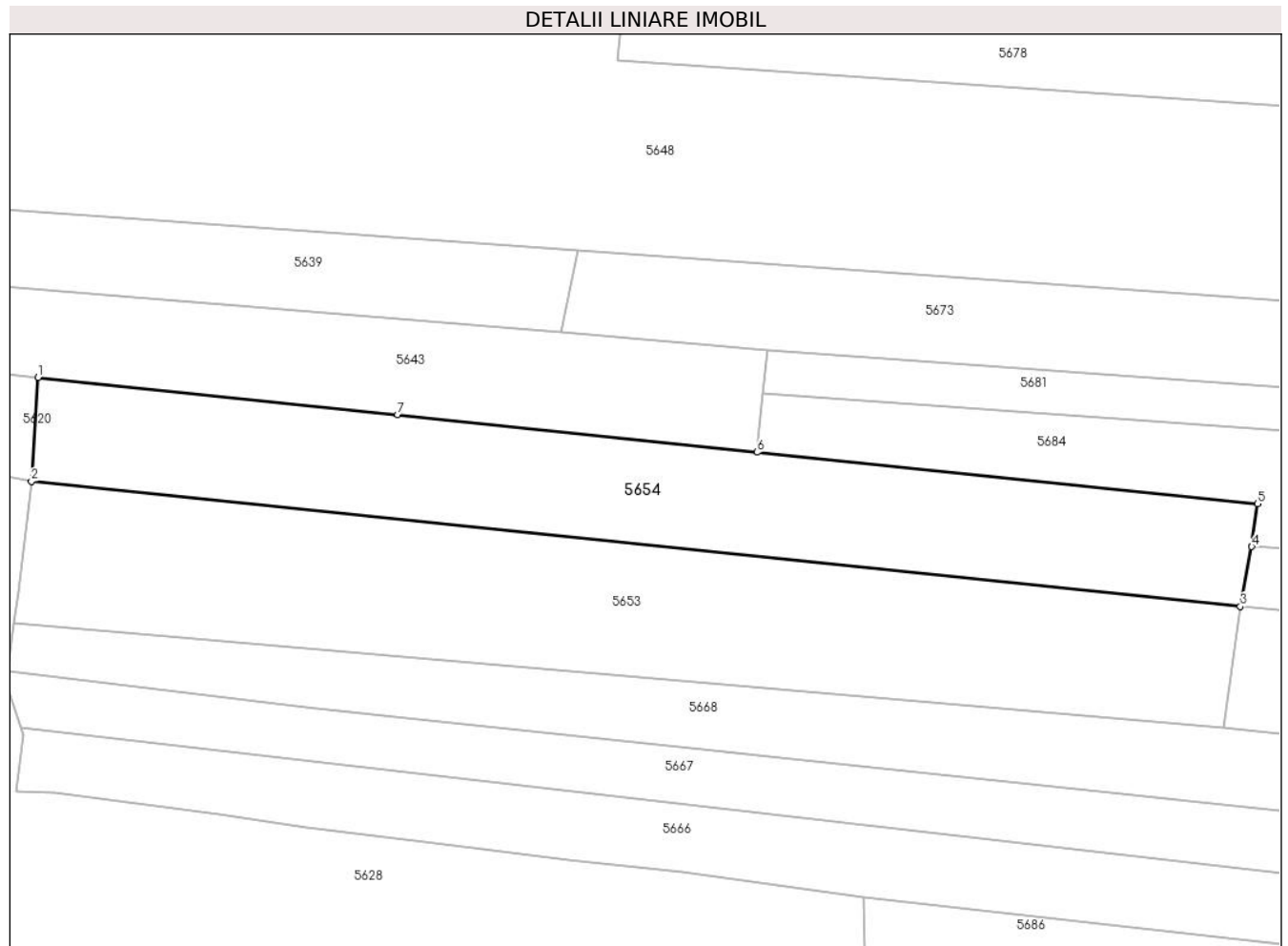
Inscrieri privind dezmembramintele dreptului de proprietate, drepturi reale de garanție și sarcini	Referințe
NU SUNT	

Anexa Nr. 1 La Partea I

Teren

Nr cadastral	Suprafața (mp)*	Observații / Referințe
	1.506	

* Suprafața este determinată în planul de proiecție Stereo 70.



Date referitoare la teren

Crt	Categorie folosință	Intravilan	Suprafața (mp)	Tarla	Parcelă	Nr. topo	Observații / Referințe
1	arabil	DA	1.506	42	1325/20	-	

Lungime Segmente

1) Valorile lungimilor segmentelor sunt obținute din proiecție în plan.

Punct început	X / Y	Punct sfârșit	X / Y	Lungime segment (** (m)
1	567.753,803 399.436,768	2	567.753,076 399.425,47	11.321
2	567.753,076 399.425,47	3	567.884,835 399.411,834	132.463
3	567.884,835 399.411,834	4	567.886,086 399.418,357	6.642
4	567.886,086 399.418,357	5	567.886,714 399.423,015	4.7
5	567.886,714 399.423,015	6	567.832,155 399.428,633	54.847

Punct început	X / Y	Punct sfârșit	X / Y	Lungime segment (** (m)
6	567.832,155 399.428,633	7	567.792,974 399.432,737	39.396
7	567.792,974 399.432,737	1	567.753,803 399.436,768	39.378

** Lungimile segmentelor sunt determinate în planul de proiecție Stereo 70 și sunt rotunjite la 1 milimetru.

*** Distanța dintre puncte este formată din segmente cumulate ce sunt mai mici decât valoarea 1 milimetru.

**DATE DESPRE IMOBILUL NR. 5655**

Oficiul de Cadastru și Publicitate Imobiliară PRAHOVA
Biroul de Cadastru și Publicitate Imobiliară Câmpina

A. Partea I. Descrierea imobilului

TEREN Intravilan

Nr. CF vechi:1141

Nr. cadastral vechi:10262

Adresa: Loc. Scorteni, Str Transformatorului, Nr. FN, Jud. Prahova

Nr. Crt	Nr cadastral Nr. topografic	Suprafața* (mp)	Observații / Referințe
A1	20355	Din acte: 3.400 Masurata: 3.237	Sector cadastral:33 Teren imprejmuit;

B. Partea II. Proprietari și acte

Inscrieri privitoare la dreptul de proprietate și alte drepturi reale	Referințe
20726 / 02/10/2008	
Act Notarial nr. 1398, din 30/09/2008 emis de NP DANESCU PETRUTA;	
B2	A1
Intabulare, drept de PROPRIETATE cumparare ca bun comun, dobandit prin Conventie, cota actuala 1/1	
1) BACESCU IURIE	
2) BACESCU LIUBOVI	

C. Partea III. SARCINI .

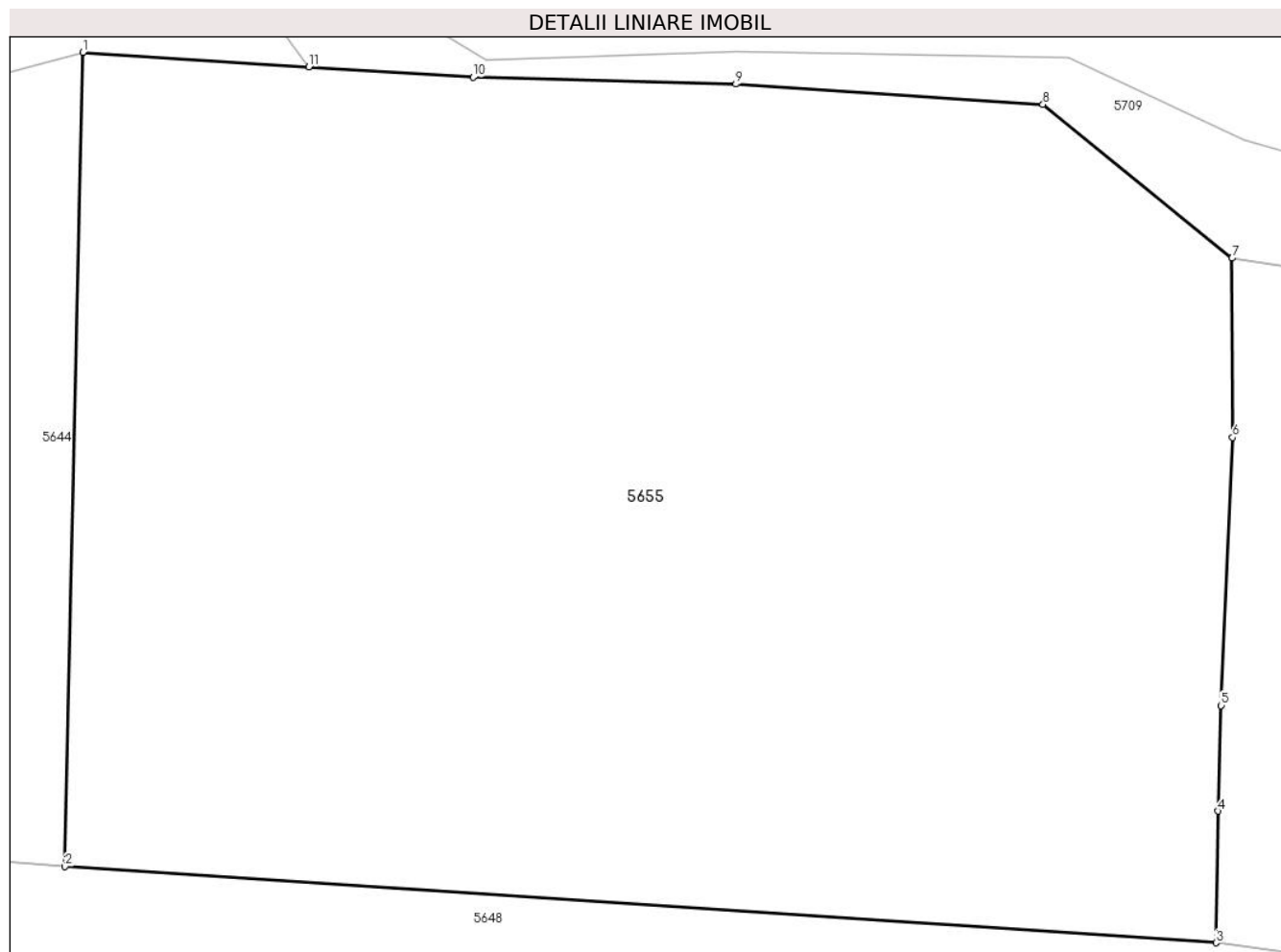
Inscrieri privind dezmembramintele dreptului de proprietate, drepturi reale de garanție și sarcini	Referințe
NU SUNT	

Anexa Nr. 1 La Partea I

Teren

Nr cadastral	Suprafața (mp)*	Observații / Referințe
20355	Din acte: 3.400 Masurata: 3.237	

* Suprafața este determinată în planul de proiecție Stereo 70.



Date referitoare la teren

Crt	Categorie folosință	Intra vilan	Suprafața (mp)	Tarla	Parcelă	Nr. topo	Observații / Referințe
1	faneata	DA	3.237	42	1235 / 4	-	

Lungime Segmente

1) Valorile lungimilor segmentelor sunt obținute din proiecție în plan.

Punct început	X / Y	Punct sfârșit	X / Y	Lungime segment (** (m)
1	567.788,782 399.567,019	2	567.787,72 399.519,09	47.941
2	567.787,72 399.519,09	3	567.855,492 399.514,603	67.92
3	567.855,492 399.514,603	4	567.855,631 399.522,349	7.747
4	567.855,631 399.522,349	5	567.855,8 399.528,563	6.216
5	567.855,8 399.528,563	6	567.856,472 399.544,346	15.797

Punct început	X / Y	Punct sfârșit	X / Y	Lungime segment (** (m)
6	567.856,472 399.544,346	7	567.856,441 399.554,91	10.564
7	567.856,441 399.554,91	8	567.845,31 399.563,95	14.34
8	567.845,31 399.563,95	9	567.827,235 399.565,147	18.115
9	567.827,235 399.565,147	10	567.811,752 399.565,548	15.488
10	567.811,752 399.565,548	11	567.802,081 399.566,167	9.691
11	567.802,081 399.566,167	1	567.788,782 399.567,019	13.326

** Lungimile segmentelor sunt determinate în planul de proiecție Stereo 70 și sunt rotunjite la 1 milimetru.

*** Distanța dintre puncte este formată din segmente cumulate ce sunt mai mici decât valoarea 1 milimetru.

**DATE DESPRE IMOBILUL NR. 5656**

Oficiul de Cadastru și Publicitate Imobiliară PRAHOVA
Biroul de Cadastru și Publicitate Imobiliară Câmpina

A. Partea I. Descrierea imobilului

TEREN Intravilan

Adresa: Loc. Sârca, Str II Caragiale, Nr. 48, Jud. Prahova

Nr. Crt	Nr cadastral Nr. topografic	Suprafața* (mp)	Observații / Referințe
A1	24328	Din acte: 4.874 Masurata: 4.486	Sector cadastral:33 Teren imprejmuit;

Construcții

Crt	Nr cadastral Nr. topografic	Adresa	Observații / Referințe
A1.1	24328-C1	Loc. Sârca, Str II Caragiale, Nr. 48, Jud. Prahova	Nr. niveluri:1; S. construita la sol:73 mp; Locuinta (P) cu Sc parter = 73.00mp. Anul de construire este 1949, fundatie din piatra, pereti din paianta si acoperis din tabla.
A1.2	24328-C2	Loc. Sârca, Str II Caragiale, Nr. 48, Jud. Prahova	Nr. niveluri:1; S. construita la sol:22 mp; Anexa (P) = 22.00 mp (din care Sc terasa acoperita = 4.70mp). Anul de construire este 2004, fundatie din beton, pereti din lemn si acoperis din tabla.

B. Partea II. Proprietari și acte

Inscrieri privitoare la dreptul de proprietate și alte drepturi reale	Referințe
19117 / 05/04/2023	
Act Notarial nr. 867, din 04/04/2023 emis de Toneata Maria;	
B3 Intabulare, drept de PROPRIETATE, dobandit prin Conventie, cota actuala 1/1 1) GÂJGAN LUIZA 2) GÂJGAN NISTOR	A1, A1.1, A1.2

C. Partea III. SARCINI .

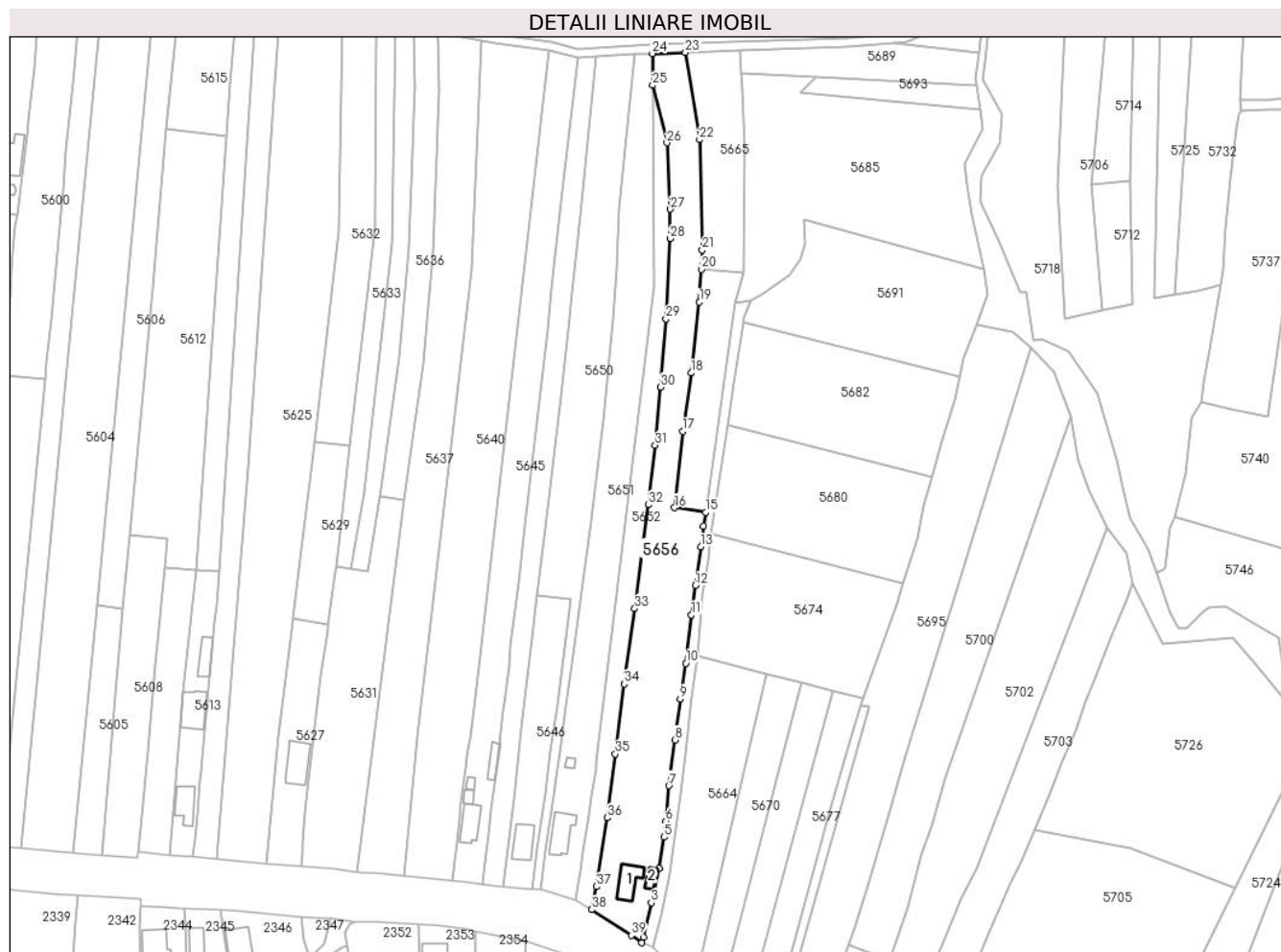
Inscrieri privind dezmembramintele dreptului de proprietate, drepturi reale de garanție și sarcini	Referințe
NU SUNT	

Anexa Nr. 1 La Partea I

Teren

Nr cadastral	Suprafața (mp)*	Observații / Referințe
24328	Din acte: 4.874 Masurata: 4.486	

* Suprafața este determinată în planul de proiecție Stereo 70.



Date referitoare la teren

Crt	Categorie folosință	Intra vilan	Suprafața (mp)	Tarla	Parcelă	Nr. topo	Observații / Referințe
1	curți constructii	DA	690	42/1	1516	-	
2	arabil	DA	3.796	42	1516	-	

Date referitoare la construcții

Crt	Număr	Destinație construcție	Supraf. (mp)	Situație juridică	Observații / Referințe
A1.1	24328-C1	construcții de locuințe	73	Cu acte	Nr. niveluri:1; S. construita la sol:73 mp; Locuinta (P) cu Sc parter = 73.00mp. Anul de construire este 1949, fundatie din piatra, pereti din paianta si acoperis din tabla.
A1.2	24328-C2	construcții anexa	22	Cu acte	Nr. niveluri:1; S. construita la sol:22 mp; Anexa (P) = 22.00 mp (din care Sc terasa acoperita = 4.70mp). Anul de construire este 2004, fundatie din beton, pereti din lemn si acoperis din tabla.

Lungime Segmente

1) Valorile lungimilor segmentelor sunt obținute din proiecție în plan.

Punct început	X / Y	Punct sfârșit	X / Y	Lungime segment (** (m)
1	567.819,645 398.980,643	2	567.820,321 398.982,537	2.011
3	567.822,948 398.994,293	4	567.825,569 399.006,187	12.179
5	567.827,313 399.016,822	6	567.827,893 399.022,241	5.45
7	567.828,931 399.034,393	8	567.830,961 399.050,029	15.767
9	567.832,808 399.064,076	10	567.834,77 399.076,271	12.352
11	567.836,618 399.092,838	12	567.837,99 399.102,88	10.135
13	567.839,823 399.116,114	14	567.840,828 399.123,247	7.203
15	567.841,485 399.127,9	16	567.830,867 399.129,503	10.738
17	567.833,695 399.155,617	18	567.836,523 399.175,614	20.196
19	567.839,362 399.199,882	20	567.840,026 399.211,046	11.184
21	567.840,42 399.217,668	22	567.839,407 399.255,422	37.768
23	567.834,613 399.285,303	24	567.823,314 399.284,922	11.306
25	567.823,367 399.274,038	26	567.828,298 399.254,356	20.29
27	567.829,467 399.231,627	28	567.829,298 399.221,622	10.006
29	567.828,034 399.194,118	30	567.826,154 399.170,793	23.401
31	567.824,248 399.150,846	32	567.821,941 399.130,502	20.474
33	567.817,269 399.094,958	34	567.813,741 399.069,198	26.0
35	567.810,657 399.045,208	36	567.807,876 399.023,417	21.968
37	567.804,257 398.999,88	38	567.802,6 398.991,997	8.055
39	567.816,099 398.983,181	1	567.819,645 398.980,643	4.361

Punct început	X / Y	Punct sfârșit	X / Y	Lungime segment (** (m)
2	567.820,321 398.982,537	3	567.822,948 398.994,293	12.046
4	567.825,569 399.006,187	5	567.827,313 399.016,822	10.777
6	567.827,893 399.022,241	7	567.828,931 399.034,393	12.196
8	567.830,961 399.050,029	9	567.832,808 399.064,076	14.168
10	567.834,77 399.076,271	11	567.836,618 399.092,838	16.67
12	567.837,99 399.102,88	13	567.839,823 399.116,114	13.36
14	567.840,828 399.123,247	15	567.841,485 399.127,9	4.699
16	567.830,867 399.129,503	17	567.833,695 399.155,617	26.267
18	567.836,523 399.175,614	19	567.839,362 399.199,882	24.433
20	567.840,026 399.211,046	21	567.840,42 399.217,668	6.634
22	567.839,407 399.255,422	23	567.834,613 399.285,303	30.263
24	567.823,314 399.284,922	25	567.823,367 399.274,038	10.884
26	567.828,298 399.254,356	27	567.829,467 399.231,627	22.759
28	567.829,298 399.221,622	29	567.828,034 399.194,118	27.533
30	567.826,154 399.170,793	31	567.824,248 399.150,846	20.038
32	567.821,941 399.130,502	33	567.817,269 399.094,958	35.85
34	567.813,741 399.069,198	35	567.810,657 399.045,208	24.187
36	567.807,876 399.023,417	37	567.804,257 398.999,88	23.814
38	567.802,6 398.991,997	39	567.816,099 398.983,181	16.123

** Lungimile segmentelor sunt determinate în planul de proiecție Stereo 70 și sunt rotunjite la 1 milimetru.

*** Distanța dintre puncte este formată din segmente cumulate ce sunt mai mici decât valoarea 1 milimetru.

**DATE DESPRE IMOBILUL NR. 5657**

Oficiul de Cadastru și Publicitate Imobiliară PRAHOVA
Biroul de Cadastru și Publicitate Imobiliară Câmpina

A. Partea I. Descrierea imobilului

TEREN Intravilan

Adresa: Loc. Bordenii Mari, Jud. Prahova

Nr. Crt	Nr cadastral Nr. topografic	Suprafața* (mp)	Observații / Referințe
A1		Din acte: 1.526 Masurata: 1.366	Sector cadastral:33 Teren neimprejmuit; Restul de suprafata se gaseste la ID 5698.

B. Partea II. Proprietari și acte

Inscrieri privitoare la dreptul de proprietate și alte drepturi reale	Referințe
/	
Act Administrativ nr. 830, din 24/07/2002 emis de Consiliul Local al Com. Scorteni (Proces verbal de punere in posesie, Hotararea nr. 62/25.07.1991);	
B1 Inscrierea provizorie, drept de PROPRIETATE, dobandit prin Lege, cota actuala 1/1 1) PARASCHIV IOANA	A1

C. Partea III. SARCINI .

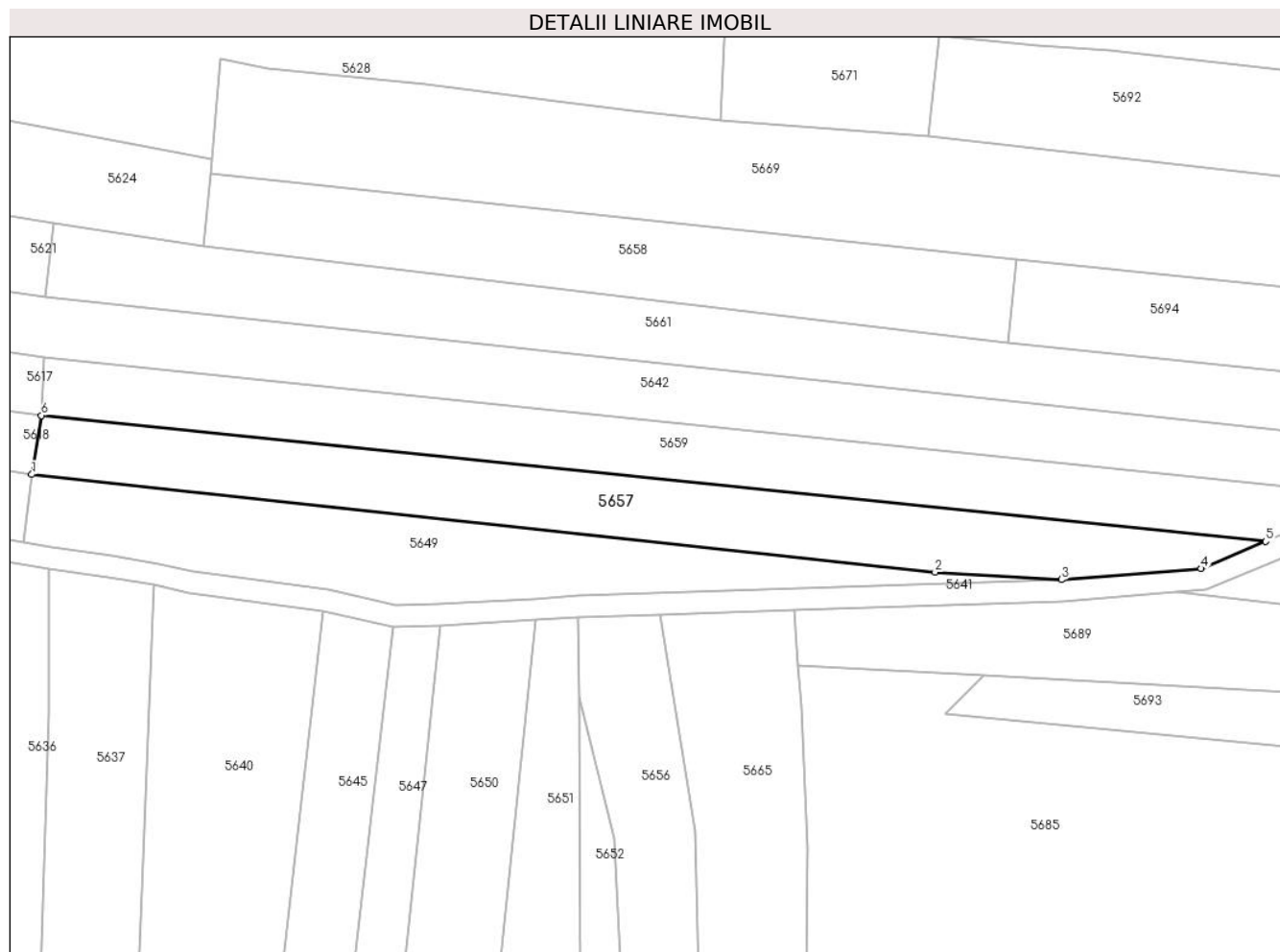
Inscrieri privind dezmembramintele dreptului de proprietate, drepturi reale de garanție și sarcini	Referințe
NU SUNT	

Anexa Nr. 1 La Partea I

Teren

Nr cadastral	Suprafața (mp)*	Observații / Referințe
	Din acte: 1.526 Masurata: 1.366	Restul de suprafata se gaseste la ID 5698.

* Suprafața este determinată în planul de proiecție Stereo 70.



Date referitoare la teren

Crt	Categorie folosință	Intra vilan	Suprafața (mp)	Tarla	Parcelă	Nr. topo	Observații / Referințe
1	arabil	DA	1.366	42	1325/42	-	

Lungime Segmente

1) Valorile lungimilor segmentelor sunt obținute din proiecție în plan.

Punct început	X / Y	Punct sfârșit	X / Y	Lungime segment (** (m)
1	567.747,732 399.304,707	2	567.872,6 399.291,202	125.596
2	567.872,6 399.291,202	3	567.890,081 399.290,177	17.511
3	567.890,081 399.290,177	4	567.909,389 399.291,708	19.369
4	567.909,389 399.291,708	5	567.918,297 399.295,457	9.664
5	567.918,297 399.295,457	6	567.749,069 399.312,867	170.121

Punct început	X / Y	Punct sfârșit	X / Y	Lungime segment (** (m)
6	567.749,069 399.312,867	1	567.747,732 399.304,707	8.269

** Lungimile segmentelor sunt determinate în planul de proiecție Stereo 70 și sunt rotunjite la 1 milimetru.

*** Distanța dintre puncte este formată din segmente cumulate ce sunt mai mici decât valoarea 1 milimetru.

**DATE DESPRE IMOBILUL NR. 5658**

Oficiul de Cadastru și Publicitate Imobiliară PRAHOVA
Biroul de Cadastru și Publicitate Imobiliară Câmpina

A. Partea I. Descrierea imobilului

TEREN Intravilan

Adresa: Loc. Bordenii Mari, Jud. Prahova

Nr. Crt	Nr cadastral Nr. topografic	Suprafața* (mp)	Observații / Referințe
A1		1.211	Sector cadastral:33 Teren neimprejmuit;

B. Partea II. Proprietari și acte

Inscrieri privitoare la dreptul de proprietate și alte drepturi reale	Referințe
/	
Act Administrativ nr. 7, din 13/03/1996 emis de Parlamentul Românei (lege);	
B1	Inscrierea posesiei, drept de PROPRIETATE, dobândit prin Lege, cota actuala 1/1
	1) NEIDENTIFICAT NEIDENTIFICAT
Act Administrativ nr. 7, din 13/03/1996 emis de Parlamentul Românei, (art.13); (lege);	
B2	Se noteaza mentiunea de proprietar neidentificat.

C. Partea III. SARCINI .

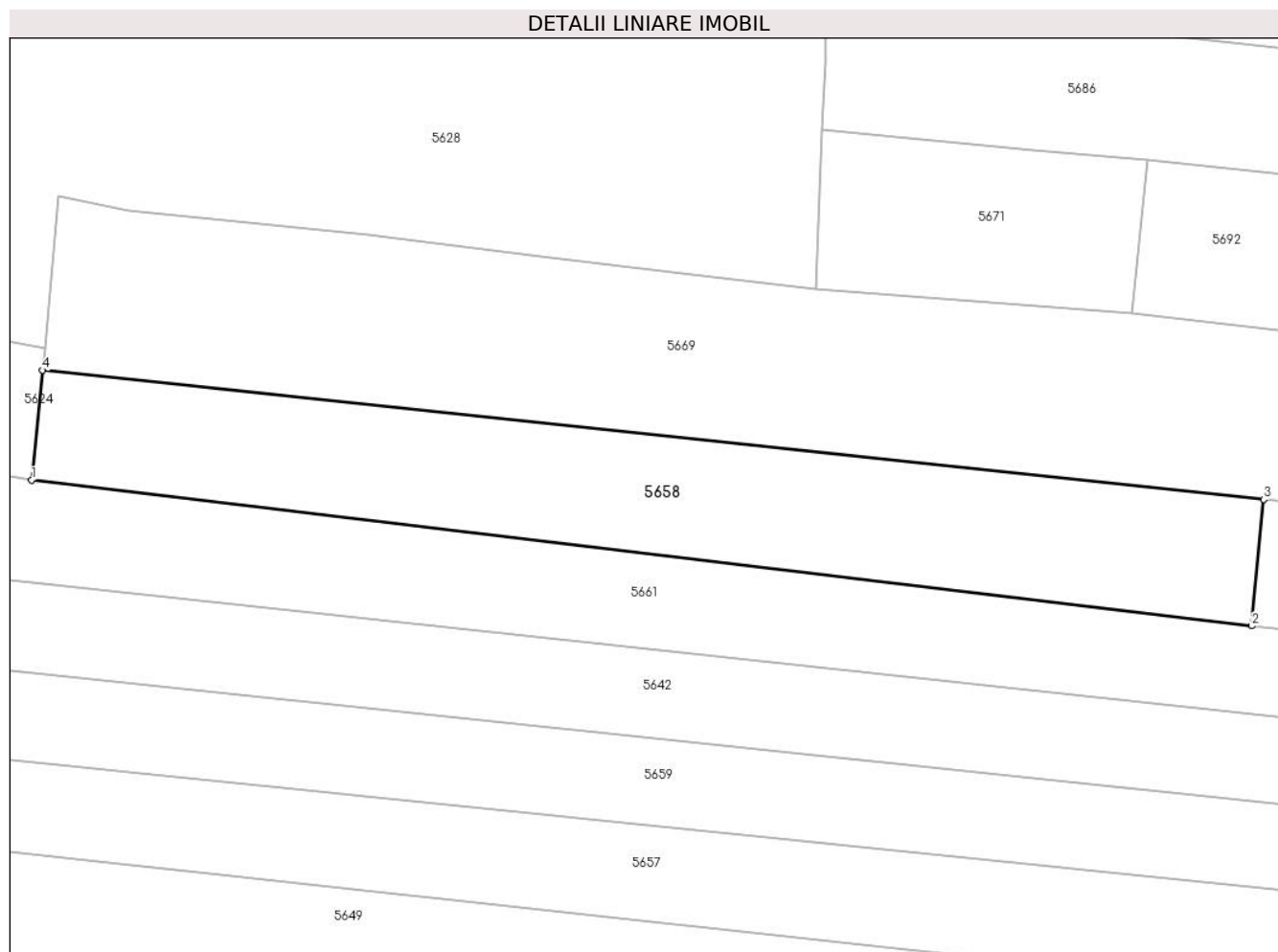
Inscrieri privind dezmembramintele dreptului de proprietate, drepturi reale de garanție și sarcini	Referințe
NU SUNT	

Anexa Nr. 1 La Partea I

Teren

Nr cadastral	Suprafața (mp)*	Observații / Referințe
	1.211	

* Suprafața este determinată în planul de proiecție Stereo 70.



Date referitoare la teren

Crt	Categorie folosință	Intra vilan	Suprafața (mp)	Tarla	Parcelă	Nr. topo	Observații / Referințe
1	arabil	DA	1.211	42	1325/35	-	

Lungime Segmente

1) Valorile lungimilor segmentelor sunt obținute din proiecție în plan.

Punct început	X / Y	Punct sfârșit	X / Y	Lungime segment (** (m)
1	567.771,474 399.336,24	2	567.882,721 399.322,954	112.038
2	567.882,721 399.322,954	3	567.883,811 399.334,476	11.574
3	567.883,811 399.334,476	4	567.772,467 399.346,25	111.965
4	567.772,467 399.346,25	1	567.771,474 399.336,24	10.059

** Lungimile segmentelor sunt determinate în planul de proiecție Stereo 70 și sunt rotunjite la 1 milimetru.

***** Distanţa dintre puncte este formată din segmente cumulate ce sunt mai mici decât valoarea 1 milimetru.**

**DATE DESPRE IMOBILUL NR. 5659**

Oficiul de Cadastru și Publicitate Imobiliară PRAHOVA
Biroul de Cadastru și Publicitate Imobiliară Câmpina

A. Partea I. Descrierea imobilului

TEREN Intravilan

Adresa: Loc. Bordenii Mari, Jud. Prahova

Nr. Crt	Nr cadastral Nr. topografic	Suprafața* (mp)	Observații / Referințe
A1		1.403	Sector cadastral:33 Teren neimprejmit;

B. Partea II. Proprietari și acte

Inscrieri privitoare la dreptul de proprietate și alte drepturi reale		Referințe
/		
Act Administrativ nr. 7, din 13/03/1996 emis de Parlamentul Românei (lege);		
B1	Inscrierea provizorie, drept de PROPRIETATE, dobandit prin Lege, cota actuala 1/1 1) NEIDENTIFICAT NEIDENTIFICAT	A1
B2	Se noteaza faptul ca imobilul are proprietar neidentificat.	A1

C. Partea III. SARCINI .

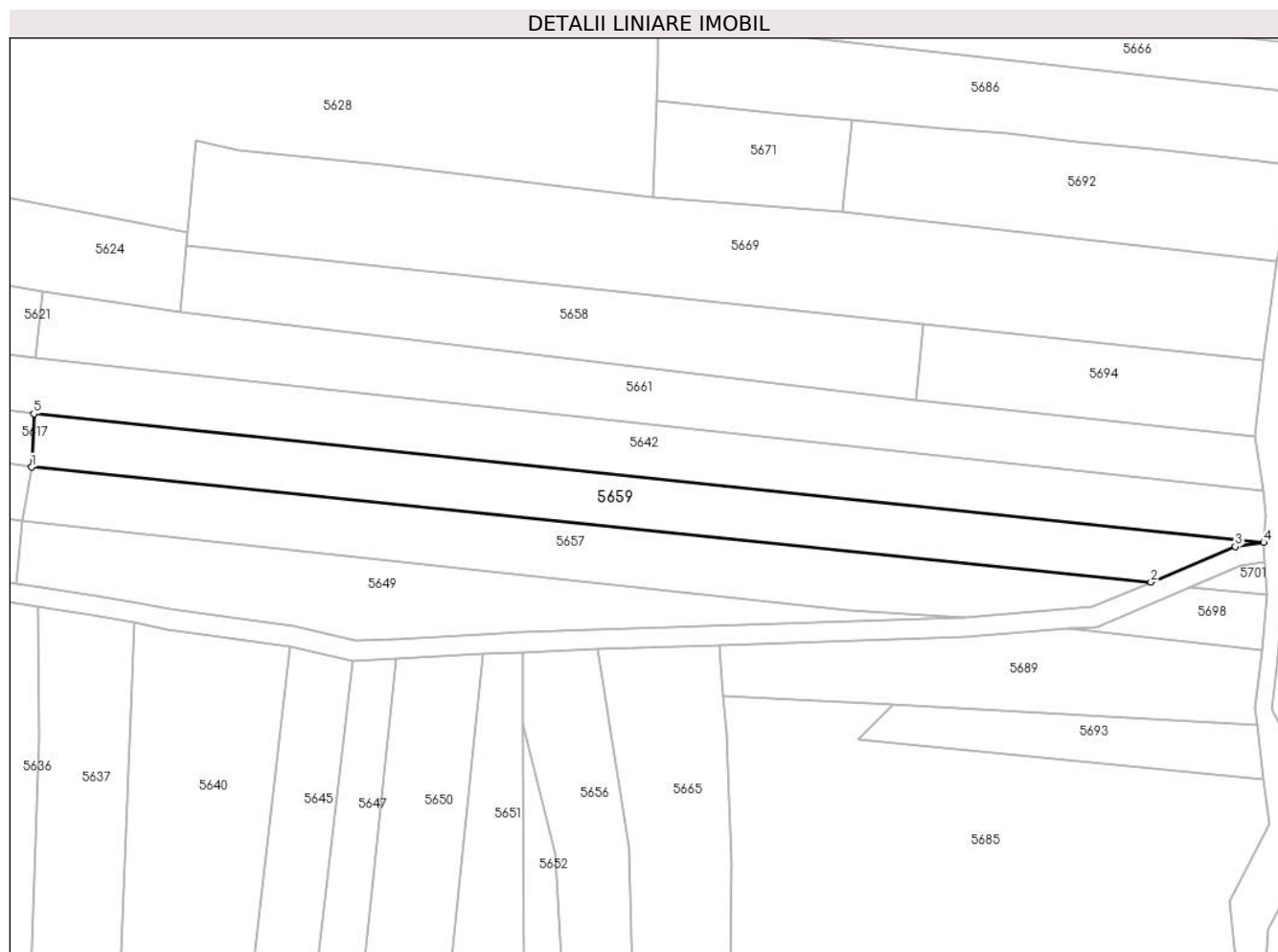
Inscrieri privind dezmembramintele dreptului de proprietate, drepturi reale de garanție și sarcini	Referințe
NU SUNT	

Anexa Nr. 1 La Partea I

Teren

Nr cadastral	Suprafața (mp)*	Observații / Referințe
	1.403	

* Suprafața este determinată în planul de proiecție Stereo 70.



Date referitoare la teren

Crt	Categorie folosință	Intra vilan	Suprafața (mp)	Tarla	Parcelă	Nr. topo	Observații / Referințe
1	arabil	DA	1.403	42	1325/40/1	-	

Lungime Segmente

1) Valorile lungimilor segmentelor sunt obținute din proiecție în plan.

Punct început	X / Y	Punct sfârșit	X / Y	Lungime segment (** (m)
1	567.749,069 399.312,867	2	567.918,297 399.295,457	170.121
2	567.918,297 399.295,457	3	567.931,083 399.300,837	13.872
3	567.931,083 399.300,837	4	567.935,358 399.301,483	4.324
4	567.935,358 399.301,483	5	567.749,394 399.320,926	186.978
5	567.749,394 399.320,926	1	567.749,069 399.312,867	8.065

**** Lungimile segmentelor sunt determinate în planul de proiecție Stereo 70 și sunt rotunjite la 1 milimetru.**

***** Distanța dintre puncte este formată din segmente cumulate ce sunt mai mici decât valoarea 1 milimetru.**

**DATE DESPRE IMOBILUL NR. 5660**

Oficiul de Cadastru și Publicitate Imobiliară PRAHOVA
Biroul de Cadastru și Publicitate Imobiliară Câmpina

A. Partea I. Descrierea imobilului

TEREN Intravilan

Adresa: Loc. Sârca, Jud. Prahova

Nr. Crt	Nr cadastral Nr. topografic	Suprafața* (mp)	Observații / Referințe
A1		806	Sector cadastral:33 Teren imprejmuit;

B. Partea II. Proprietari și acte

Inscrieri privitoare la dreptul de proprietate și alte drepturi reale		Referințe
/		
Act Administrativ nr. 32, din 27/09/1999 emis de Consiliul Local al Com. Scorteni (Hotararea);		
B1	Intabulare, drept de PROPRIETATE, dobandit prin Lege, cota actuala 1/1 1) Comuna Scorteni - domeniul public, CIF:99999999999999	A1

C. Partea III. SARCINI .

Inscrieri privind dezmembramintele dreptului de proprietate, drepturi reale de garanție și sarcini	Referințe
NU SUNT	

Anexa Nr. 1 La Partea I

Teren

Nr cadastral	Suprafața (mp)*	Observații / Referințe
	806	

* Suprafața este determinată în planul de proiecție Stereo 70.



Date referitoare la teren

Crt	Categorie folosință	Intra vilan	Suprafața (mp)	Tarla	Parcelă	Nr. topo	Observații / Referințe
1	drum	DA	806	42	De	-	

Lungime Segmente

1) Valorile lungimilor segmentelor sunt obținute din proiecție în plan.

Punct început	X / Y	Punct sfârșit	X / Y	Lungime segment (** (m)
1	567.823,561 398.978,94	2	567.826,336 398.990,342	11.735
3	567.829,238 399.004,544	4	567.830,749 399.016,635	12.185
5	567.832,99 399.031,511	6	567.834,705 399.045,503	14.097
7	567.836,882 399.064,73	8	567.838,472 399.076,102	11.483
9	567.838,699 399.078,627	10	567.840,629 399.100,043	21.503

Punct început	X / Y	Punct sfârșit	X / Y	Lungime segment (** (m)
2	567.826,336 398.990,342	3	567.829,238 399.004,544	14.495
4	567.830,749 399.016,635	5	567.832,99 399.031,511	15.044
6	567.834,705 399.045,503	7	567.836,882 399.064,73	19.35
8	567.838,472 399.076,102	9	567.838,699 399.078,627	2.535
10	567.840,629 399.100,043	11	567.842,576 399.112,048	12.162

Punct început	X / Y	Punct sfârșit	X / Y	Lungime segment (** (m))
11	567.842,576 399.112,048	12	567.843,047 399.117,742	5.713
13	567.843,439 399.120,403	14	567.848,955 399.157,849	37.85
15	567.851,083 399.172,293	16	567.854,504 399.193,063	21.05
17	567.854,7 399.194,253	18	567.856,975 399.200,458	6.609
19	567.851,623 399.199,717	20	567.841,485 399.127,9	72.529
21	567.840,828 399.123,247	22	567.839,823 399.116,114	7.203
23	567.837,99 399.102,88	24	567.836,618 399.092,838	10.135
25	567.834,77 399.076,271	26	567.832,808 399.064,076	12.352
27	567.830,961 399.050,029	28	567.828,931 399.034,393	15.767
29	567.827,893 399.022,241	30	567.827,313 399.016,822	5.45
31	567.825,569 399.006,187	32	567.822,948 398.994,293	12.179
33	567.820,321 398.982,537	34	567.819,645 398.980,643	2.011

Punct început	X / Y	Punct sfârșit	X / Y	Lungime segment (** (m))
12	567.843,047 399.117,742	13	567.843,439 399.120,403	2.69
14	567.848,955 399.157,849	15	567.851,083 399.172,293	14.6
16	567.854,504 399.193,063	17	567.854,7 399.194,253	1.206
18	567.856,975 399.200,458	19	567.851,623 399.199,717	5.403
20	567.841,485 399.127,9	21	567.840,828 399.123,247	4.699
22	567.839,823 399.116,114	23	567.837,99 399.102,88	13.36
24	567.836,618 399.092,838	25	567.834,77 399.076,271	16.67
26	567.832,808 399.064,076	27	567.830,961 399.050,029	14.168
28	567.828,931 399.034,393	29	567.827,893 399.022,241	12.196
30	567.827,313 399.016,822	31	567.825,569 399.006,187	10.777
32	567.822,948 398.994,293	33	567.820,321 398.982,537	12.046
34	567.819,645 398.980,643	1	567.823,561 398.978,94	4.27

** Lungimile segmentelor sunt determinate în planul de proiecție Stereo 70 și sunt rotunjite la 1 milimetru.

*** Distanța dintre puncte este formată din segmente cumulate ce sunt mai mici decât valoarea 1 milimetru.

**DATE DESPRE IMOBILUL NR. 5661**

Oficiul de Cadastru și Publicitate Imobiliară PRAHOVA
Biroul de Cadastru și Publicitate Imobiliară Câmpina

A. Partea I. Descrierea imobilului

TEREN Intravilan

Adresa: Loc. Bordenii Mari, Jud. Prahova

Nr. Crt	Nr cadastral Nr. topografic	Suprafața* (mp)	Observații / Referințe
A1		1.590	Sector cadastral:33 Teren neimprejmuit;

B. Partea II. Proprietari și acte

Inscrieri privitoare la dreptul de proprietate și alte drepturi reale	Referințe
/	
Act Administrativ nr. 106502, din 22/10/2002 emis de C.J.P.S.D.P.A.T. (titlu de proprietate);	
B1	A1
Intabulare, drept de PROPRIETATE, dobandit prin Reconstituire, cota actuala 1/1 1) BUZILĂ ST MARIN	

C. Partea III. SARCINI .

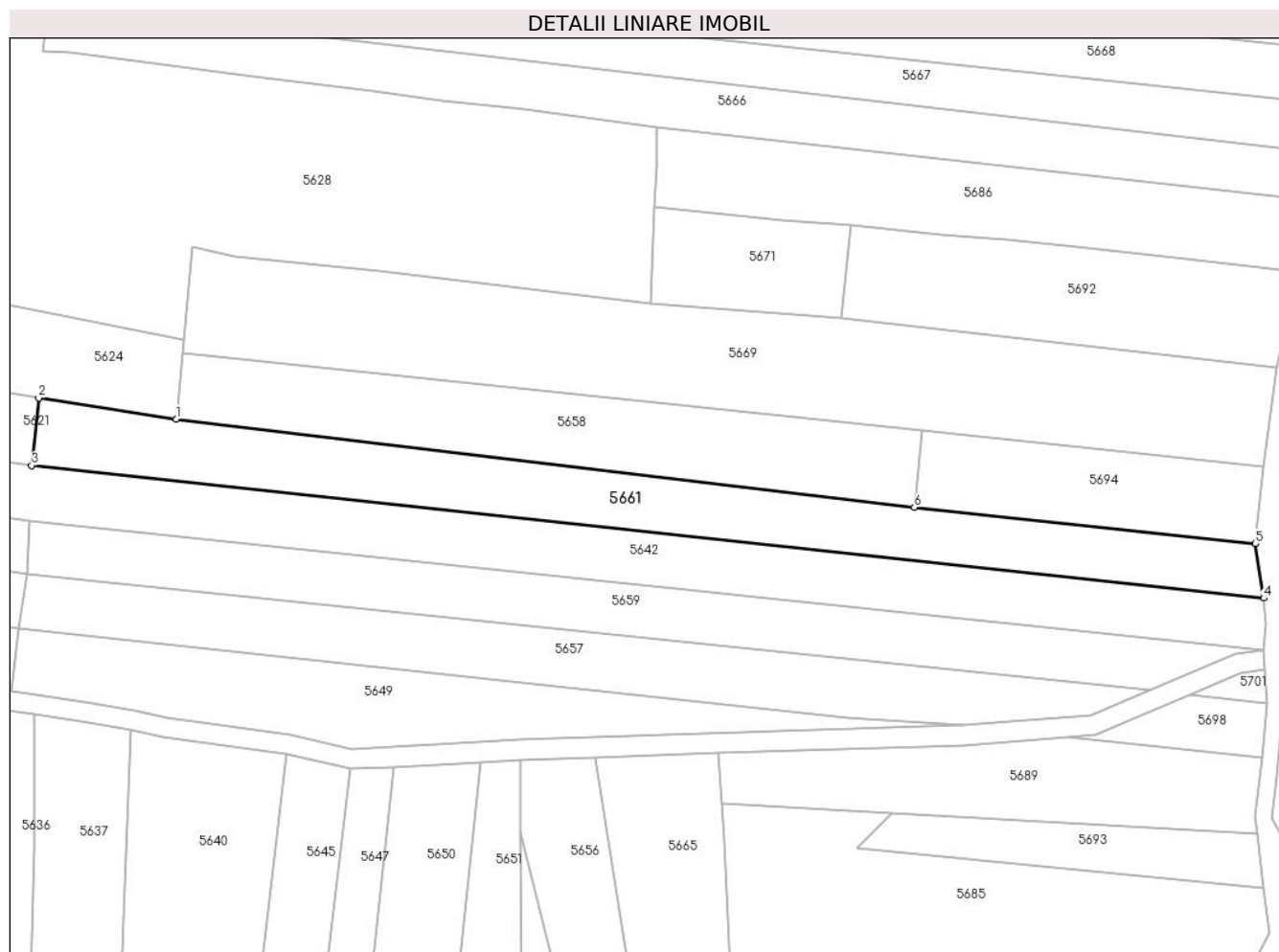
Inscrieri privind dezmembramintele dreptului de proprietate, drepturi reale de garanție și sarcini	Referințe
NU SUNT	

Anexa Nr. 1 La Partea I

Teren

Nr cadastral	Suprafața (mp)*	Observații / Referințe
	1.590	

* Suprafața este determinată în planul de proiecție Stereo 70.



Date referitoare la teren

Crt	Categorie folosință	Intra vilan	Suprafața (mp)	Tarla	Parcelă	Nr. topo	Observații / Referințe
1	arabil	DA	1.590	42	1325/36	-	

Lungime Segmente

1) Valorile lungimilor segmentelor sunt obținute din proiecție în plan.

Punct început	X / Y	Punct sfârșit	X / Y	Lungime segment (** (m)
1	567.771,474 399.336,24	2	567.750,764 399.339,46	20.959
2	567.750,764 399.339,46	3	567.749,688 399.329,274	10.242
3	567.749,688 399.329,274	4	567.935,353 399.309,278	186.739
4	567.935,353 399.309,278	5	567.934,117 399.317,489	8.303
5	567.934,117 399.317,489	6	567.882,721 399.322,954	51.685

Punct început	X / Y	Punct sfârșit	X / Y	Lungime segment (** (m)
6	567.882,721 399.322,954	1	567.771,474 399.336,24	112.038

** Lungimile segmentelor sunt determinate în planul de proiecție Stereo 70 și sunt rotunjite la 1 milimetru.

*** Distanța dintre puncte este formată din segmente cumulate ce sunt mai mici decât valoarea 1 milimetru.

**DATE DESPRE IMOBILUL NR. 5662**

Oficiul de Cadastru și Publicitate Imobiliară PRAHOVA
Biroul de Cadastru și Publicitate Imobiliară Câmpina

A. Partea I. Descrierea imobilului

TEREN Intravilan

Adresa: Loc. Sârca, Jud. Prahova

Nr. Crt	Nr cadastral Nr. topografic	Suprafața* (mp)	Observații / Referințe
A1		972	Sector cadastral:33 Teren neimprejmut;

B. Partea II. Proprietari și acte

Inscrieri privitoare la dreptul de proprietate și alte drepturi reale		Referințe
/		
Act Administrativ nr. 7, din 13/03/1996 emis de Parlamentul Românei (lege);		
B1	Inscrierea posesiei, drept de PROPRIETATE, dobandit prin Lege, cota actuala 1/1 1) NEIDENTIFICAT NEIDENTIFICAT	A1
Act Administrativ nr. 7, din 13/03/1996 emis de Parlamentul Românei, (art.13); (lege);		
B2	Se noteaza mentiunea de proprietar neidentificat.	A1

C. Partea III. SARCINI .

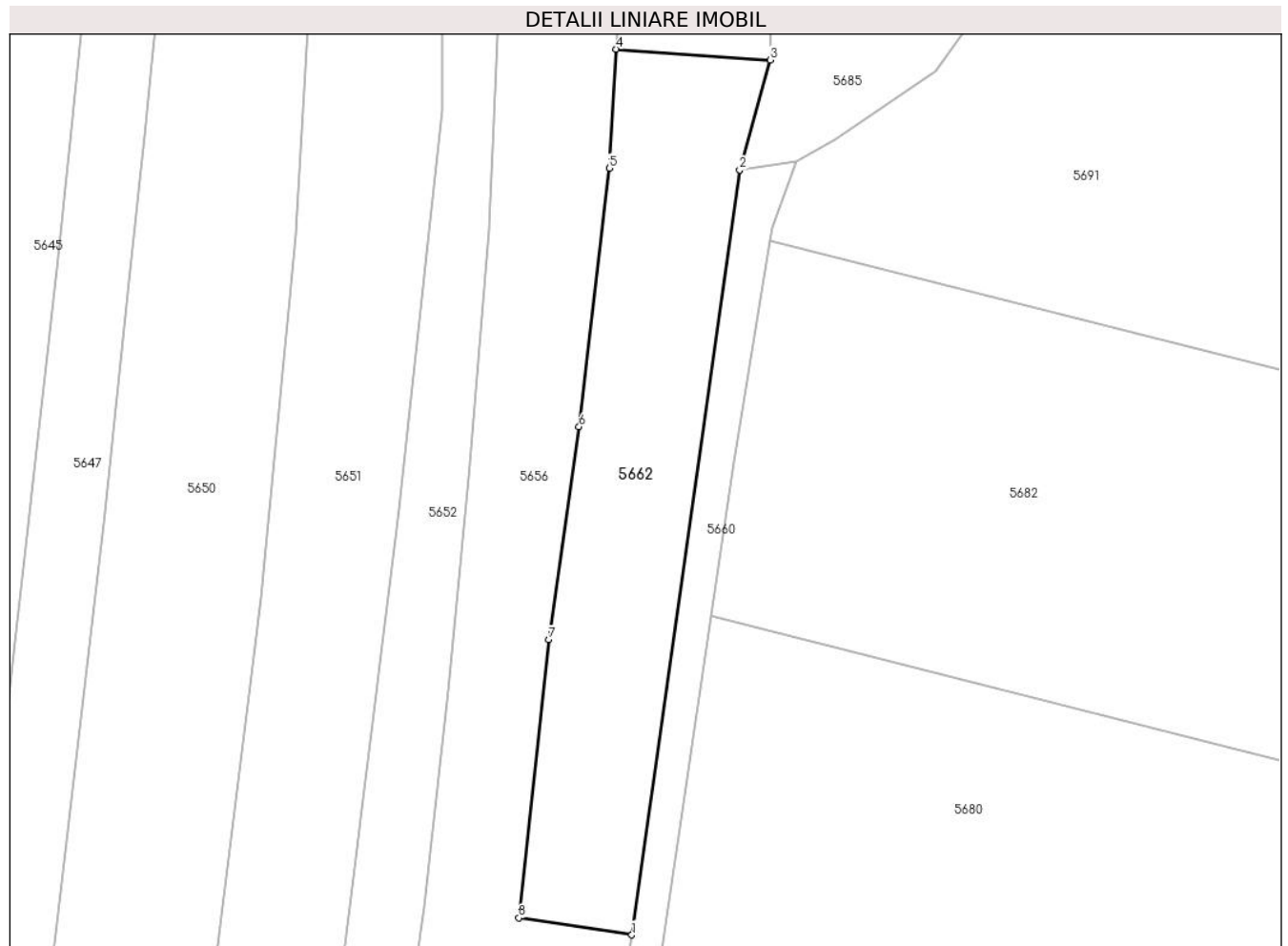
Inscrieri privind dezmembramintele dreptului de proprietate, drepturi reale de garanție și sarcini	Referințe
NU SUNT	

Anexa Nr. 1 La Partea I

Teren

Nr cadastral	Suprafața (mp)*	Observații / Referințe
	972	

* Suprafața este determinată în planul de proiecție Stereo 70.



Date referitoare la teren

Crt	Categorie folosință	Intravilan	Suprafața (mp)	Tarla	Parcelă	Nr. topo	Observații / Referințe
1	arabil	DA	972	42	1513, 1514	-	

Lungime Segmente

1) Valorile lungimilor segmentelor sunt obținute din proiecție în plan.

Punct început	X / Y	Punct sfârșit	X / Y	Lungime segment (** (m)
1	567.841,485 399.127,9	2	567.851,623 399.199,717	72.529
2	567.851,623 399.199,717	3	567.854,489 399.210,034	10.708
3	567.854,489 399.210,034	4	567.840,026 399.211,046	14.498
4	567.840,026 399.211,046	5	567.839,362 399.199,882	11.184
5	567.839,362 399.199,882	6	567.836,523 399.175,614	24.433

Punct început	X / Y	Punct sfârșit	X / Y	Lungime segment (** (m)
6	567.836,523 399.175,614	7	567.833,695 399.155,617	20.196
7	567.833,695 399.155,617	8	567.830,867 399.129,503	26.267
8	567.830,867 399.129,503	1	567.841,485 399.127,9	10.738

** Lungimile segmentelor sunt determinate în planul de proiecție Stereo 70 și sunt rotunjite la 1 milimetru.

*** Distanța dintre puncte este formată din segmente cumulate ce sunt mai mici decât valoarea 1 milimetru.

**DATE DESPRE IMOBILUL NR. 5663**

Oficiul de Cadastru și Publicitate Imobiliară PRAHOVA
Biroul de Cadastru și Publicitate Imobiliară Câmpina

A. Partea I. Descrierea imobilului

TEREN Intravilan

Adresa: Loc. Bordenii Mari, Jud. Prahova

Nr. Crt	Nr cadastral Nr. topografic	Suprafața* (mp)	Observații / Referințe
A1		400	Sector cadastral:33 Teren neimprejmuit;

B. Partea II. Proprietari și acte

Inscrieri privitoare la dreptul de proprietate și alte drepturi reale	Referințe
/	
Act Administrativ nr. 202004, din 26/03/2008 emis de C.J.P.S.D.P.A.T. (titlu de proprietate);	
B1	A1
Intabulare, drept de PROPRIETATE, dobandit prin Reconstituire, cota actuala 1/1 1) STANCU AURICA	

C. Partea III. SARCINI .

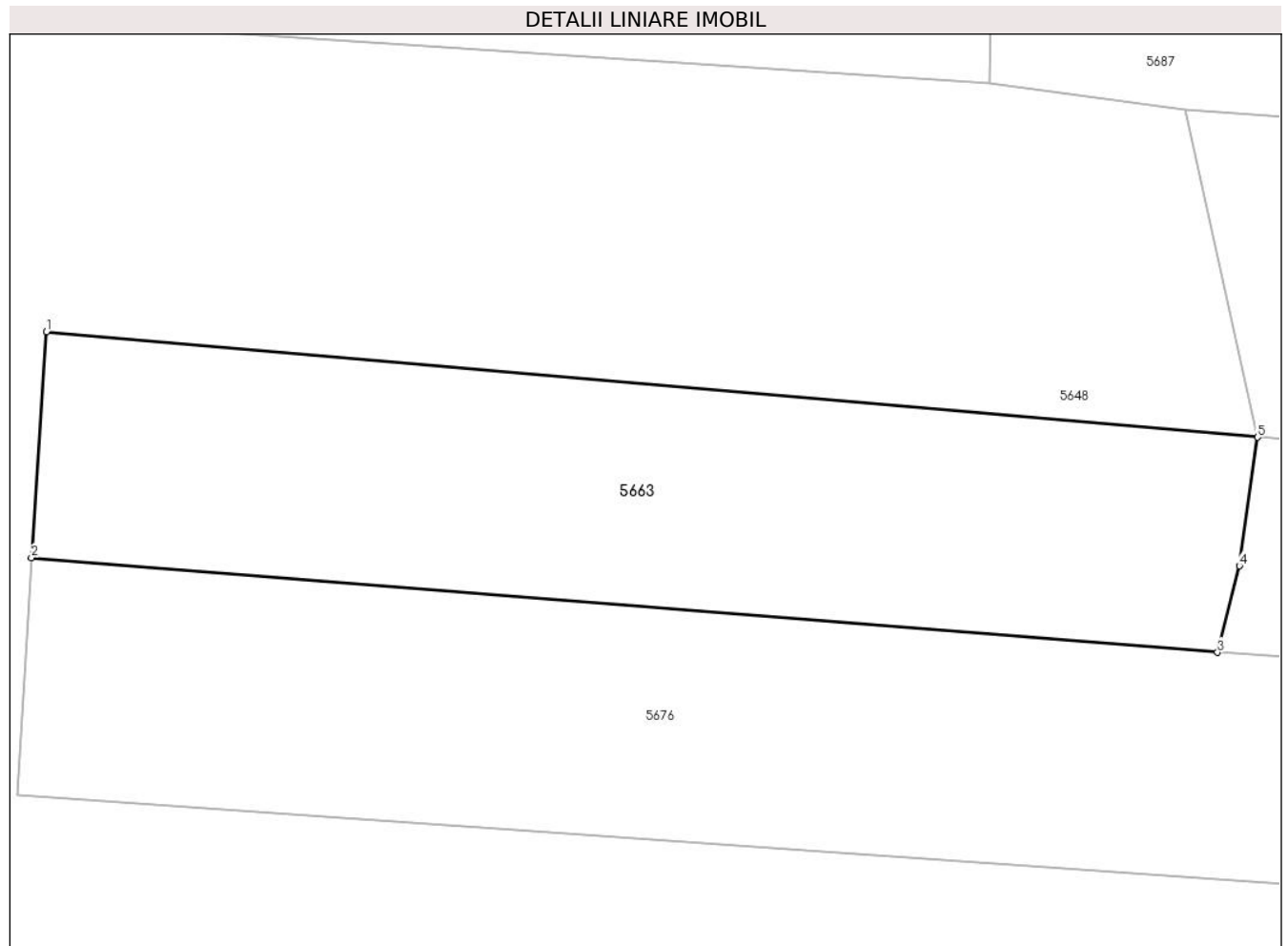
Inscrieri privind dezmembramintele dreptului de proprietate, drepturi reale de garanție și sarcini	Referințe
NU SUNT	

Anexa Nr. 1 La Partea I

Teren

Nr cadastral	Suprafața (mp)*	Observații / Referințe
	400	

* Suprafața este determinată în planul de proiecție Stereo 70.



Date referitoare la teren

Crt	Categorie folosință	Intravilan	Suprafața (mp)	Tarla	Parcelă	Nr. topo	Observații / Referințe
1	arabil	DA	400	42	1325/9/1	-	

Lungime Segmente

1) Valorile lungimilor segmentelor sunt obținute din proiecție în plan.

Punct început	X / Y	Punct sfârșit	X / Y	Lungime segment (** (m)
1	567.819,016 399.505,022	2	567.818,435 399.496,294	8.747
2	567.818,435 399.496,294	3	567.864,317 399.492,634	46.028
3	567.864,317 399.492,634	4	567.865,162 399.495,973	3.444
4	567.865,162 399.495,973	5	567.865,868 399.500,949	5.026
5	567.865,868 399.500,949	1	567.819,016 399.505,022	47.029

**** Lungimile segmentelor sunt determinate în planul de proiecție Stereo 70 și sunt rotunjite la 1 milimetru.**

***** Distanța dintre puncte este formată din segmente cumulate ce sunt mai mici decât valoarea 1 milimetru.**

**DATE DESPRE IMOBILUL NR. 5664**

Oficiul de Cadastru și Publicitate Imobiliară PRAHOVA
Biroul de Cadastru și Publicitate Imobiliară Câmpina

A. Partea I. Descrierea imobilului

TEREN Intravilan

Adresa: Loc. Sârca, Str II Caragiale, Nr. FN, Jud. Prahova

Nr. Crt	Nr cadastral Nr. topografic	Suprafața* (mp)	Observații / Referințe
A1	21039	2.032	Sector cadastral:33 Teren neimprejmuit;

B. Partea II. Proprietari și acte

Inscrieri privitoare la dreptul de proprietate și alte drepturi reale		Referințe
37329 / 20/09/2021		
Act Notarial nr. 2808, din 17/09/2021 emis de Ivan Mihaela;		
B8	Intabulare, drept de PROPRIETATEcumparare ca bun comun, dobandit prin Conventie, cota actuala 1/1 1) MIHALCEA ADRIAN-BOGDAN 2) MIHALCEA MARIA-LAURA	A1
37965 / 24/09/2021		
Act Administrativ nr. 16412, din 23/09/2021 emis de PRIMARIA SCORTENI;		
B9	se actualizeaza informatiile cadastrale, in sensul ca actuala adresa a imobilului, este urmatoarea: comuna Scorteni, sat Sârca, Str I.L. Caragiale, Nr. FN, Jud. Prahova	A1
18362 / 30/04/2024		
Act Administrativ nr. 23, din 14/12/2023 emis de PRIMARIA COMUNEI SCORTENI;		
B10	se notează autorizația de construire nr 23 din 14.12.2023 emis de PRIMARIA COMUNEI SCORTENI-construire anexă parter, bazin vidanjabil, bransamente	A1

C. Partea III. SARCINI .

Inscrieri privind dezmembramintele dreptului de proprietate, drepturi reale de garanție și sarcini	Referințe
NU SUNT	

Anexa Nr. 1 La Partea I

Teren

Nr cadastral	Suprafața (mp)*	Observații / Referințe
21039	2.032	

* Suprafața este determinată în planul de proiecție Stereo 70.



Date referitoare la teren

Crt	Categorie folosință	Intravilan	Suprafața (mp)	Tarla	Parcelă	Nr. topo	Observații / Referințe
1	arabil	DA	2.032	22	A 1519	-	

Lungime Segmente

1) Valorile lungimilor segmentelor sunt obținute din proiecție în plan.

Punct început	X / Y	Punct sfârșit	X / Y	Lungime segment (** (m)
1	567.823,561 398.978,94	2	567.837,526 398.965,584	19.324
2	567.837,526 398.965,584	3	567.862,267 399.072,665	109.902
3	567.862,267 399.072,665	4	567.838,699 399.078,627	24.31
4	567.838,699 399.078,627	5	567.838,472 399.076,102	2.535
5	567.838,472 399.076,102	6	567.836,882 399.064,73	11.483

Punct început	X / Y	Punct sfârșit	X / Y	Lungime segment (** (m)
6	567.836,882 399.064,73	7	567.834,705 399.045,503	19.35
7	567.834,705 399.045,503	8	567.832,99 399.031,511	14.097
8	567.832,99 399.031,511	9	567.830,749 399.016,635	15.044
9	567.830,749 399.016,635	10	567.829,238 399.004,544	12.185
10	567.829,238 399.004,544	11	567.826,336 398.990,342	14.495
11	567.826,336 398.990,342	1	567.823,561 398.978,94	11.735

** Lungimile segmentelor sunt determinate în planul de proiecție Stereo 70 și sunt rotunjite la 1 milimetru.

*** Distanța dintre puncte este formată din segmente cumulate ce sunt mai mici decât valoarea 1 milimetru.

**DATE DESPRE IMOBILUL NR. 5665**

Oficiul de Cadastru și Publicitate Imobiliară PRAHOVA
Biroul de Cadastru și Publicitate Imobiliară Câmpina

A. Partea I. Descrierea imobilului

TEREN Intravilan

Adresa: Loc. Sârca, Jud. Prahova

Nr. Crt	Nr cadastral Nr. topografic	Suprafața* (mp)	Observații / Referințe
A1		1.180	Sector cadastral:33 Teren neimprejmuit;

B. Partea II. Proprietari și acte

Inscrieri privitoare la dreptul de proprietate și alte drepturi reale		Referințe
/		
Act Administrativ nr. 117516, din 04/08/2005 emis de C.J.P.S.D.P.A.T. (titlu de proprietate);		
B1	Intabulare, drept de PROPRIETATE, dobandit prin Reconstituire, cota actuala 1/1 1) BADEA MARIETA 2) VASILESCU SPIRIDON	A1

C. Partea III. SARCINI .

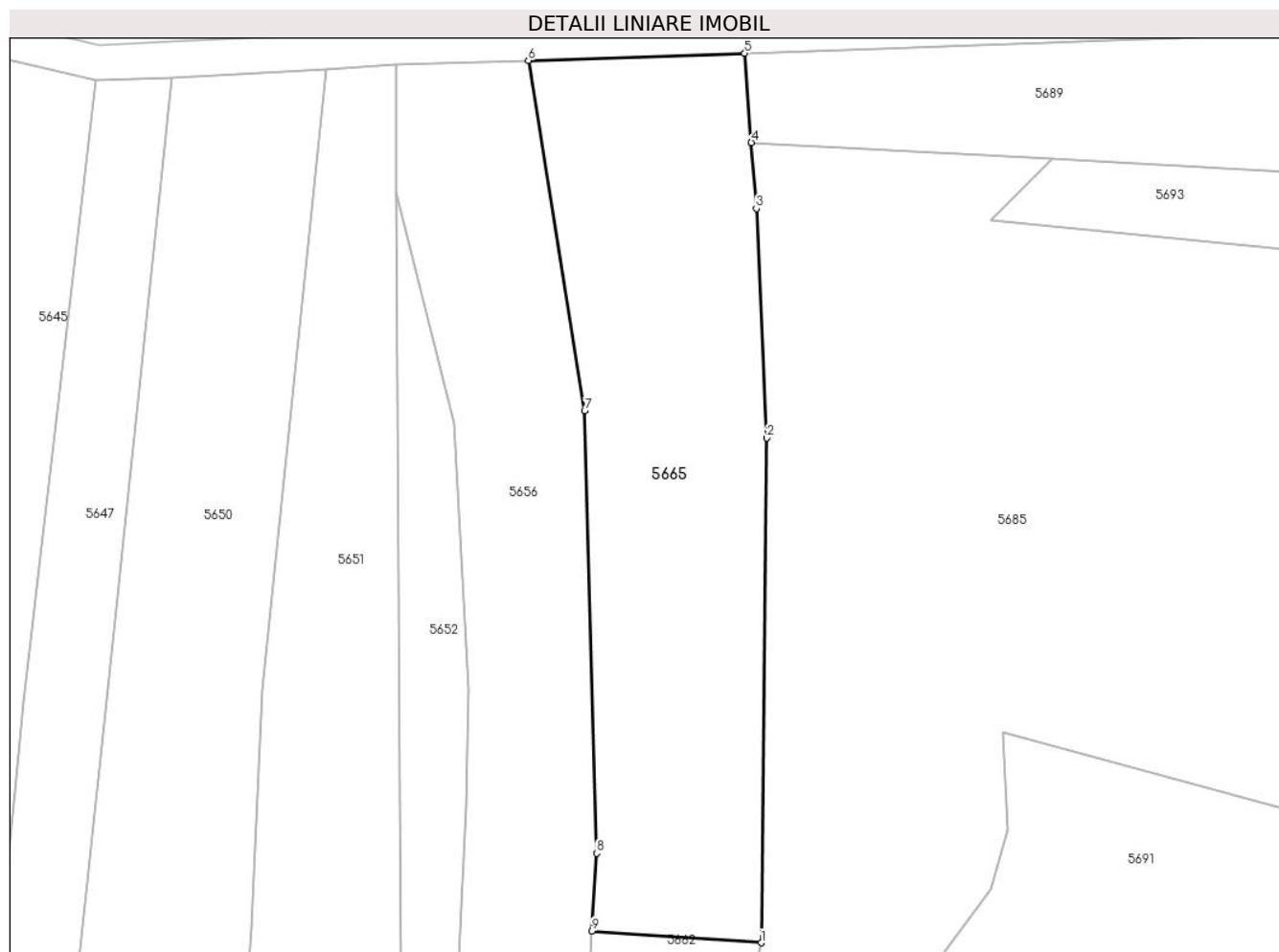
Inscrieri privind dezmembramintele dreptului de proprietate, drepturi reale de garanție și sarcini	Referințe
NU SUNT	

Anexa Nr. 1 La Partea I

Teren

Nr cadastral	Suprafața (mp)*	Observații / Referințe
	1.180	

* Suprafața este determinată în planul de proiecție Stereo 70.



Date referitoare la teren

Crt	Categorie folosință	Intravilan	Suprafața (mp)	Tarla	Parcelă	Nr. topo	Observații / Referințe
1	arabil	DA	1.180	42	1515/1	-	

Lungime Segmente

1) Valorile lungimilor segmentelor sunt obținute din proiecție în plan.

Punct început	X / Y	Punct sfârșit	X / Y	Lungime segment (** (m)
1	567.854,489 399.210,034	2	567.854,972 399.253,1	43.069
2	567.854,972 399.253,1	3	567.854,069 399.272,677	19.598
3	567.854,069 399.272,677	4	567.853,646 399.278,316	5.655
4	567.853,646 399.278,316	5	567.853,074 399.285,926	7.631
5	567.853,074 399.285,926	6	567.834,613 399.285,303	18.472

Punct început	X / Y	Punct sfârșit	X / Y	Lungime segment (** (m)
6	567.834,613 399.285,303	7	567.839,407 399.255,422	30.263
7	567.839,407 399.255,422	8	567.840,42 399.217,668	37.768
8	567.840,42 399.217,668	9	567.840,026 399.211,046	6.634
9	567.840,026 399.211,046	1	567.854,489 399.210,034	14.498

** Lungimile segmentelor sunt determinate în planul de proiecție Stereo 70 și sunt rotunjite la 1 milimetru.

*** Distanța dintre puncte este formată din segmente cumulate ce sunt mai mici decât valoarea 1 milimetru.

**DATE DESPRE IMOBILUL NR. 5666**

Oficiul de Cadastru și Publicitate Imobiliară PRAHOVA
Biroul de Cadastru și Publicitate Imobiliară Câmpina

A. Partea I. Descrierea imobilului

TEREN Intravilan

Adresa: Loc. Bordenii Mari, Jud. Prahova

Nr. Crt	Nr cadastral Nr. topografic	Suprafața* (mp)	Observații / Referințe
A1		Din acte: 1.900 Masurata: 1.423	Sector cadastral:33 Teren neimprejmut;

B. Partea II. Proprietari și acte

Inscrieri privitoare la dreptul de proprietate și alte drepturi reale		Referințe
/		
Act Administrativ nr. 117506, din 05/05/2005 emis de Comisia Judeteana Prahova (titlu de proprietate);		
B1	Intabulare, drept de PROPRIETATE, dobandit prin Reconstituire, cota actuala 1/1 1) GEORGESCU N MARIA	A1

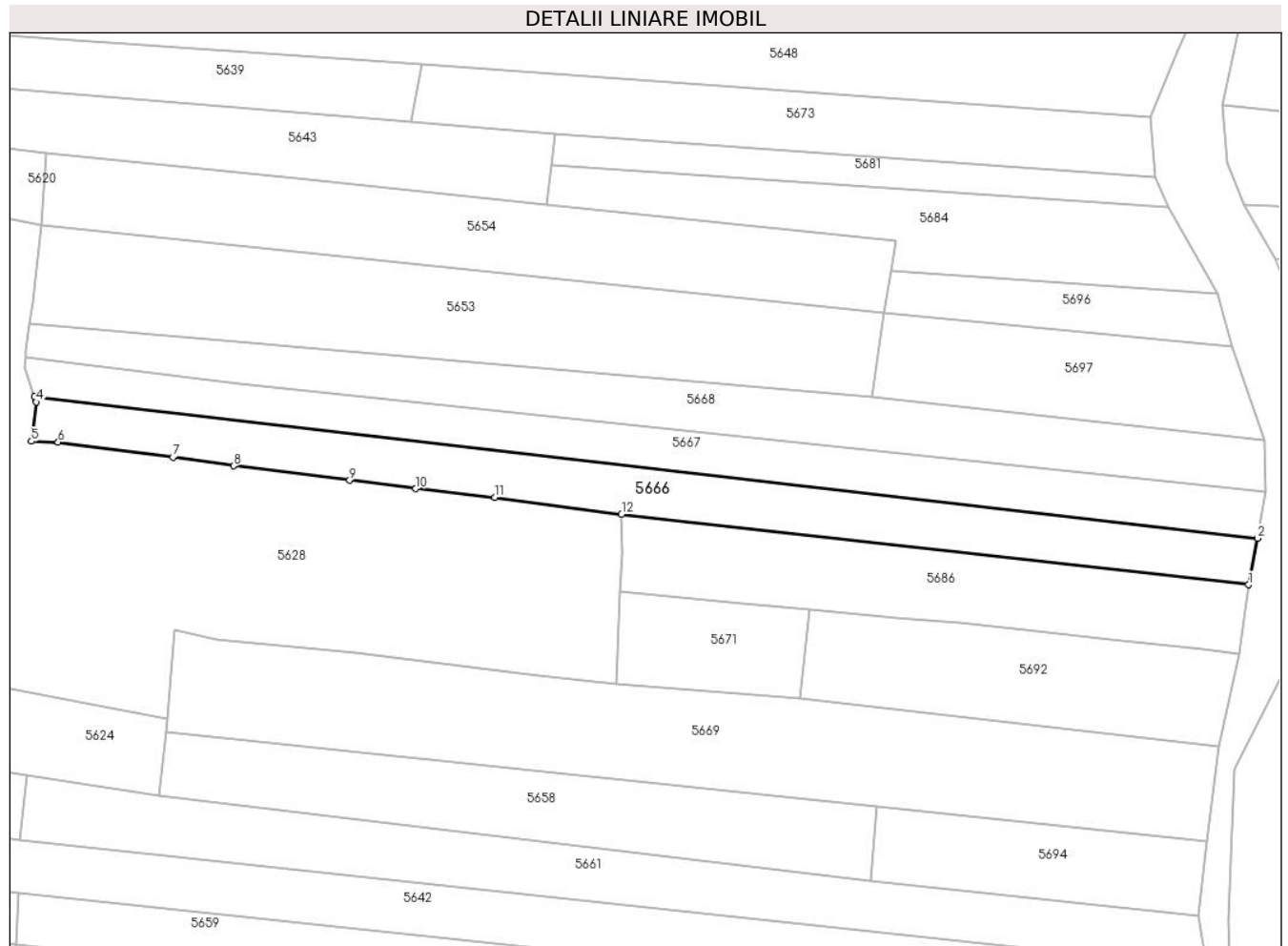
C. Partea III. SARCINI .

Inscrieri privind dezmembramintele dreptului de proprietate, drepturi reale de garanție și sarcini	Referințe
NU SUNT	

Anexa Nr. 1 La Partea I**Teren**

Nr cadastral	Suprafața (mp)*	Observații / Referințe
	Din acte: 1.900 Masurata: 1.423	

* Suprafața este determinată în planul de proiecție Stereo 70.

**Date referitoare la teren**

Crt	Categorie folosință	Intra vilan	Suprafața (mp)	Tarla	Parcelă	Nr. topo	Observații / Referințe
1	arabil	DA	1.423	42	1325/27, 1325/27/1	-	

Lungime Segmente

1) Valorile lungimilor segmentelor sunt obținute din proiecție în plan.

Punct început	X / Y	Punct sfârșit	X / Y	Lungime segment (** (m)
1	567.941,936 399.369,221	2	567.943,346 399.376,499	7.413
2	567.943,346 399.376,499	3	567.751,958 399.398,689	192.67
3	567.751,958 399.398,689	4	567.752,246 399.397,808	0.928
4	567.752,246 399.397,808	5	567.751,455 399.391,678	6.181
5	567.751,455 399.391,678	6	567.755,618 399.391,527	4.165

Punct început	X / Y	Punct sfârșit	X / Y	Lungime segment (** (m)
6	567.755,618 399.391,527	7	567.773,581 399.389,187	18.114
7	567.773,581 399.389,187	8	567.783,089 399.387,828	9.605
8	567.783,089 399.387,828	9	567.801,254 399.385,57	18.305
9	567.801,254 399.385,57	10	567.811,61 399.384,252	10.439
10	567.811,61 399.384,252	11	567.823,963 399.382,917	12.425
11	567.823,963 399.382,917	12	567.843,81 399.380,245	20.026
12	567.843,81 399.380,245	1	567.941,936 399.369,221	98.744

** Lungimile segmentelor sunt determinate în planul de proiecție Stereo 70 și sunt rotunjite la 1 milimetru.

*** Distanța dintre puncte este formată din segmente cumulate ce sunt mai mici decât valoarea 1 milimetru.

**DATE DESPRE IMOBILUL NR. 5667**

Oficiul de Cadastru și Publicitate Imobiliară PRAHOVA
Biroul de Cadastru și Publicitate Imobiliară Câmpina

A. Partea I. Descrierea imobilului

TEREN Intravilan

Adresa: Loc. Bordenii Mari, Jud. Prahova

Nr. Crt	Nr cadastral Nr. topografic	Suprafața* (mp)	Observații / Referințe
A1		1.249	Sector cadastral:33 Teren neimprejmuit;

B. Partea II. Proprietari și acte

Inscrieri privitoare la dreptul de proprietate și alte drepturi reale		Referințe
/		
Act Administrativ nr. 7, din 13/03/1996 emis de Parlamentul Românei (lege);		
B1	Inscrierea provizorie, drept de PROPRIETATE, dobandit prin Lege, cota actuala 1/1 1) NEIDENTIFICAT NEIDENTIFICAT	A1
B2	Se noteaza faptul ca imobilul are proprietar neidentificat.	A1

C. Partea III. SARCINI .

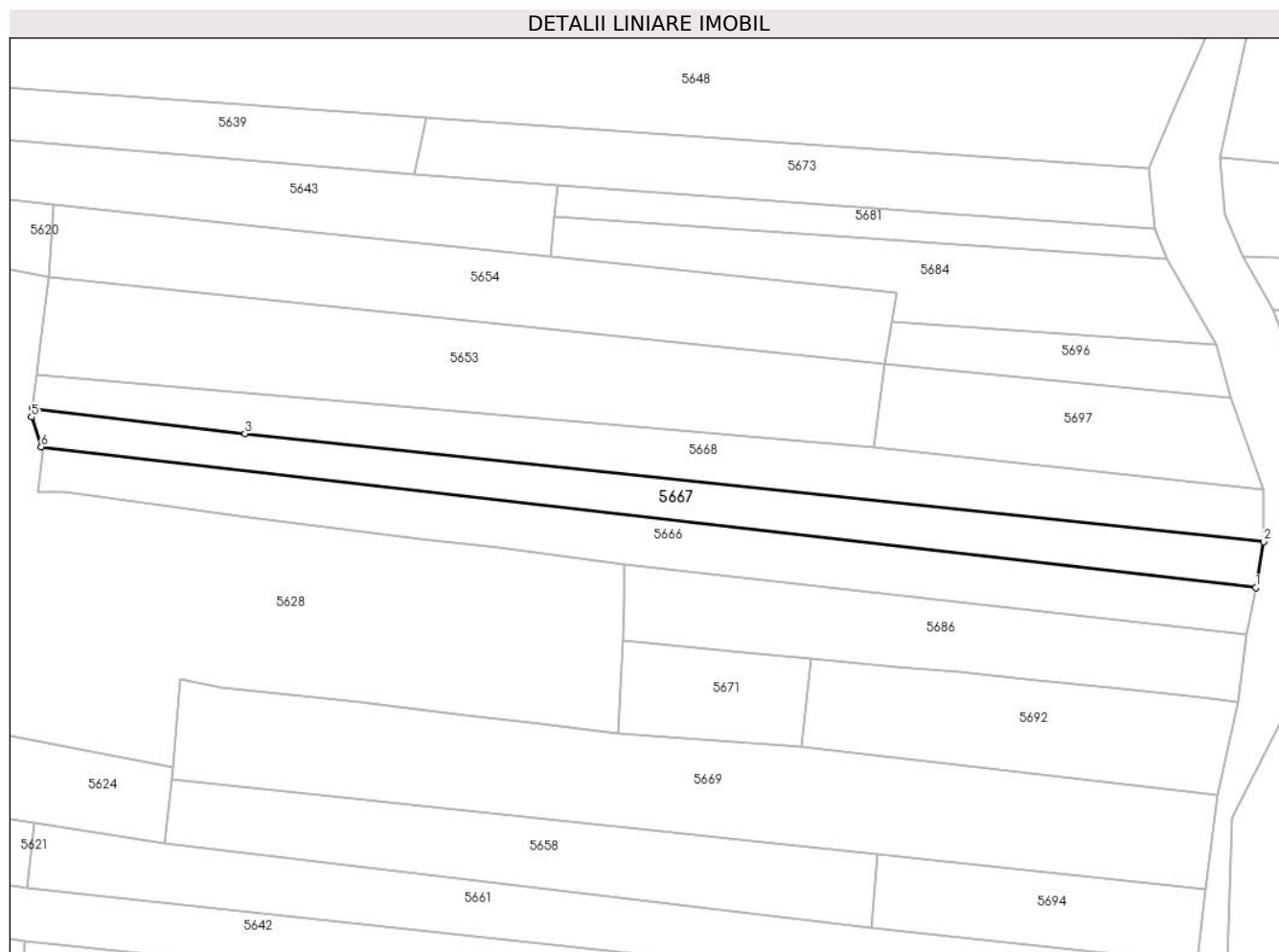
Inscrieri privind dezmembramintele dreptului de proprietate, drepturi reale de garanție și sarcini	Referințe
NU SUNT	

Anexa Nr. 1 La Partea I

Teren

Nr cadastral	Suprafața (mp)*	Observații / Referințe
	1.249	

* Suprafața este determinată în planul de proiecție Stereo 70.



Date referitoare la teren

Crt	Categorie folosință	Intravilan	Suprafața (mp)	Tarla	Parcelă	Nr. topo	Observații / Referințe
1	arabil	DA	1.249	42	1325/26	-	

Lungime Segmente

1) Valorile lungimilor segmentelor sunt obținute din proiecție în plan.

Punct început	X / Y	Punct sfârșit	X / Y	Lungime segment (** (m)
1	567.943,346 399.376,499	2	567.944,623 399.383,759	7.372
2	567.944,623 399.383,759	3	567.784,053 399.400,766	161.468
3	567.784,053 399.400,766	4	567.750,551 399.404,768	33.74
4	567.750,551 399.404,768	5	567.750,427 399.403,375	1.399
5	567.750,427 399.403,375	6	567.751,958 399.398,689	4.93

Punct început	X / Y	Punct sfârșit	X / Y	Lungime segment (** (m)
6	567.751,958 399.398,689	1	567.943,346 399.376,499	192.67

** Lungimile segmentelor sunt determinate în planul de proiecție Stereo 70 și sunt rotunjite la 1 milimetru.

*** Distanța dintre puncte este formată din segmente cumulate ce sunt mai mici decât valoarea 1 milimetru.

**DATE DESPRE IMOBILUL NR. 5668**

Oficiul de Cadastru și Publicitate Imobiliară PRAHOVA
Biroul de Cadastru și Publicitate Imobiliară Câmpina

A. Partea I. Descrierea imobilului

TEREN Intravilan

Adresa: Loc. Bordenii Mari, Jud. Prahova

Nr. Crt	Nr cadastral Nr. topografic	Suprafața* (mp)	Observații / Referințe
A1		1.441	Sector cadastral:33 Teren neimprejmuit;

B. Partea II. Proprietari și acte

Inscrieri privitoare la dreptul de proprietate și alte drepturi reale		Referințe
/		
Act Administrativ nr. 93, din 20/08/2002 emis de C.J.P.S.D.P.A.T. (titlu de proprietate);		
B1	Intabulare, drept de PROPRIETATE, dobandit prin Reconstituire, cota actuala 1/1 1) DIACONESCU I ION	A1

C. Partea III. SARCINI .

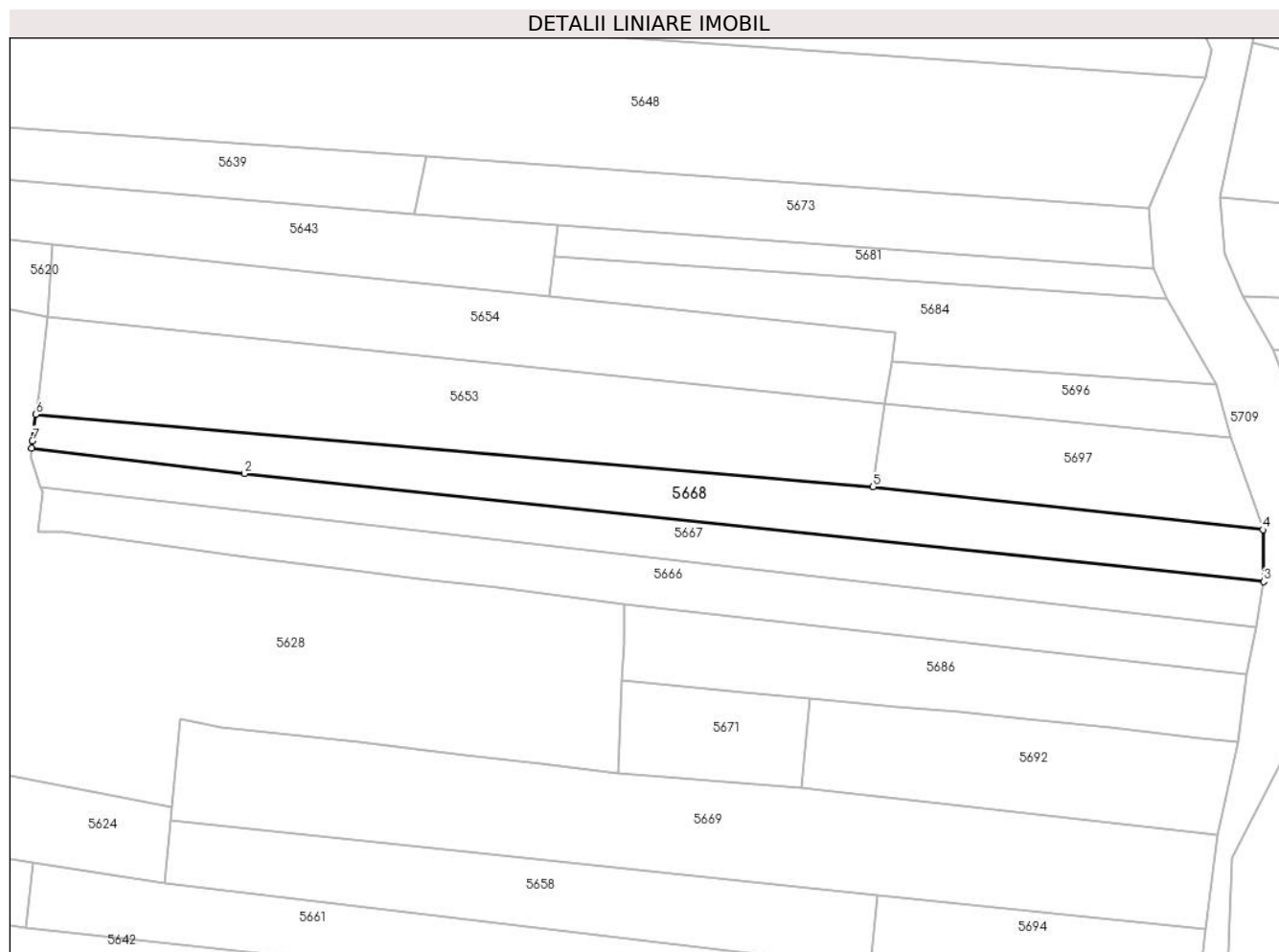
Inscrieri privind dezmembramintele dreptului de proprietate, drepturi reale de garanție și sarcini	Referințe
NU SUNT	

Anexa Nr. 1 La Partea I

Teren

Nr cadastral	Suprafața (mp)*	Observații / Referințe
	1.441	

* Suprafața este determinată în planul de proiecție Stereo 70.



Date referitoare la teren

Crt	Categorie folosință	Intravilan	Suprafața (mp)	Tarla	Parcelă	Nr. topo	Observații / Referințe
1	arabil	DA	1.441	42	1325/25	-	

Lungime Segmente

1) Valorile lungimilor segmentelor sunt obținute din proiecție în plan.

Punct început	X / Y	Punct sfârșit	X / Y	Lungime segment (** (m)
1	567.750,551 399.404,768	2	567.784,053 399.400,766	33.74
2	567.784,053 399.400,766	3	567.944,623 399.383,759	161.468
3	567.944,623 399.383,759	4	567.944,508 399.391,93	8.172
4	567.944,508 399.391,93	5	567.883,08 399.398,673	61.797
5	567.883,08 399.398,673	6	567.751,203 399.410,072	132.368

Punct început	X / Y	Punct sfârșit	X / Y	Lungime segment (** (m)
6	567.751,203 399.410,072	7	567.750,654 399.405,925	4.183
7	567.750,654 399.405,925	1	567.750,551 399.404,768	1.161

** Lungimile segmentelor sunt determinate în planul de proiecție Stereo 70 și sunt rotunjite la 1 milimetru.

*** Distanța dintre puncte este formată din segmente cumulate ce sunt mai mici decât valoarea 1 milimetru.

**DATE DESPRE IMOBILUL NR. 5669**

Oficiul de Cadastru și Publicitate Imobiliară PRAHOVA
Biroul de Cadastru și Publicitate Imobiliară Câmpina

A. Partea I. Descrierea imobilului

TEREN Intravilan

Adresa: Loc. Bordenii Mari, Jud. Prahova

Nr. Crt	Nr cadastral Nr. topografic	Suprafața* (mp)	Observații / Referințe
A1		2.496	Sector cadastral:33 Teren neimprejmuit;

B. Partea II. Proprietari și acte

Inscrieri privitoare la dreptul de proprietate și alte drepturi reale		Referințe
/		
Act Administrativ nr. 2279, din 20/04/2016 emis de Consiliul Local al Com. Scorteni (Proces verbal de punere in posesie);		
B1	Inscrierea posesiei, drept de PROPRIETATE, dobandit prin Constituire, cota actuala 1/1 1) MOVANU MARIA	A1

C. Partea III. SARCINI .

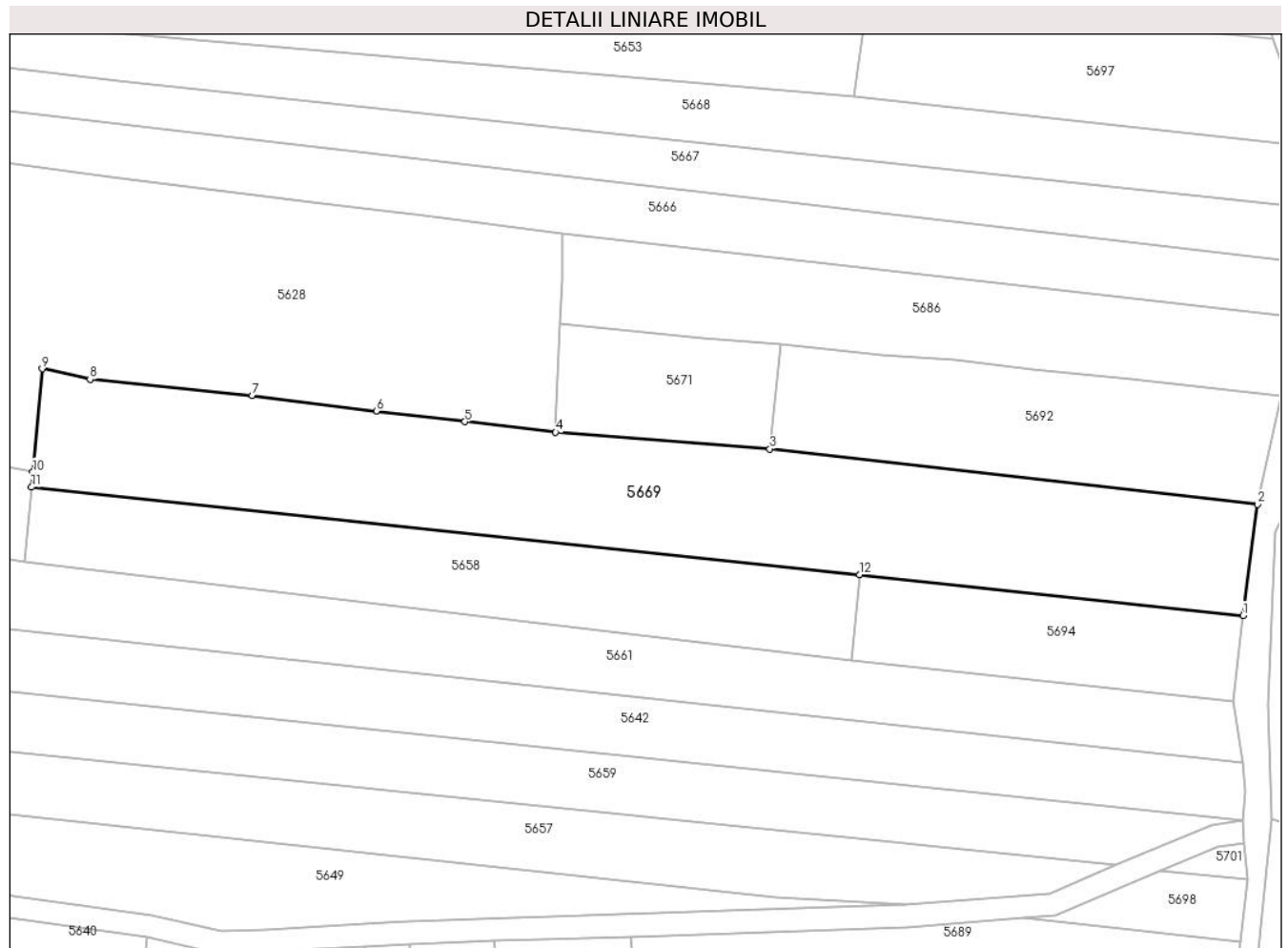
Inscrieri privind dezmembramintele dreptului de proprietate, drepturi reale de garanție și sarcini	Referințe
NU SUNT	

Anexa Nr. 1 La Partea I

Teren

Nr cadastral	Suprafața (mp)*	Observații / Referințe
	2.496	

* Suprafața este determinată în planul de proiecție Stereo 70.



Date referitoare la teren

Crt	Categorie folosință	Intravilan	Suprafața (mp)	Tarla	Parcelă	Nr. topo	Observații / Referințe
1	arabil	DA	2.496	42	1325/34	-	

Lungime Segmente

1) Valorile lungimilor segmentelor sunt obținute din proiecție în plan.

Punct început	X / Y	Punct sfârșit	X / Y	Lungime segment (** (m)
1	567.935,366 399.329,025	2	567.937,333 399.343,935	15.039
2	567.937,333 399.343,935	3	567.871,746 399.351,383	66.009
3	567.871,746 399.351,383	4	567.842,954 399.353,611	28.877
4	567.842,954 399.353,611	5	567.830,758 399.355,03	12.278
5	567.830,758 399.355,03	6	567.818,833 399.356,474	12.012

Punct început	X / Y	Punct sfârșit	X / Y	Lungime segment (** (m)
6	567.818,833 399.356,474	7	567.802,139 399.358,579	16.826
7	567.802,139 399.358,579	8	567.780,345 399.360,737	21.901
8	567.780,345 399.360,737	9	567.773,9 399.362,141	6.596
9	567.773,9 399.362,141	10	567.772,666 399.348,256	13.939
10	567.772,666 399.348,256	11	567.772,467 399.346,25	2.016
11	567.772,467 399.346,25	12	567.883,811 399.334,476	111.965
12	567.883,811 399.334,476	1	567.935,366 399.329,025	51.842

** Lungimile segmentelor sunt determinate în planul de proiecție Stereo 70 și sunt rotunjite la 1 milimetru.

*** Distanța dintre puncte este formată din segmente cumulate ce sunt mai mici decât valoarea 1 milimetru.

**DATE DESPRE IMOBILUL NR. 5670**

Oficiul de Cadastru și Publicitate Imobiliară PRAHOVA
Biroul de Cadastru și Publicitate Imobiliară Câmpina

A. Partea I. Descrierea imobilului

TEREN Intravilan

Adresa: Loc. Sârca, Jud. Prahova

Nr. Crt	Nr cadastral Nr. topografic	Suprafața* (mp)	Observații / Referințe
A1	21172	1.236	Sector cadastral:33 Teren neimprejmuit;

B. Partea II. Proprietari și acte

Inscrieri privitoare la dreptul de proprietate și alte drepturi reale	Referințe
23958 / 19/10/2017	
Act Notarial nr. 2536, din 13/10/2017 emis de NP Meirosu Carmen;	
B4	A1
Intabulare, drept de PROPRIETATE, dobandit prin Conventie, cota actuala 1/1 1) VASILESCU MIHAI-DANIEL	

C. Partea III. SARCINI .

Inscrieri privind dezmembramintele dreptului de proprietate, drepturi reale de garanție și sarcini	Referințe
NU SUNT	

Anexa Nr. 1 La Partea I

Teren

Nr cadastral	Suprafața (mp)*	Observații / Referințe
21172	1.236	

* Suprafața este determinată în planul de proiecție Stereo 70.



Date referitoare la teren

Crt	Categorie folosință	Intravilan	Suprafața (mp)	Tarla	Parcelă	Nr. topo	Observații / Referințe
1	arabil	DA	1.236	22	A 1519	-	

Lungime Segmente

1) Valorile lungimilor segmentelor sunt obținute din proiecție în plan.

Punct început	X / Y	Punct sfârșit	X / Y	Lungime segment (** (m)
1	567.841,749 398.961,532	2	567.845,478 398.957,53	5.47
2	567.845,478 398.957,53	3	567.874,191 399.069,648	115.736
3	567.874,191 399.069,648	4	567.862,267 399.072,665	12.3
4	567.862,267 399.072,665	5	567.837,526 398.965,584	109.902
5	567.837,526 398.965,584	1	567.841,749 398.961,532	5.853

**** Lungimile segmentelor sunt determinate în planul de proiecție Stereo 70 și sunt rotunjite la 1 milimetru.**

***** Distanța dintre puncte este formată din segmente cumulate ce sunt mai mici decât valoarea 1 milimetru.**

**DATE DESPRE IMOBILUL NR. 5671**

Oficiul de Cadastru și Publicitate Imobiliară PRAHOVA
Biroul de Cadastru și Publicitate Imobiliară Câmpina

A. Partea I. Descrierea imobilului

TEREN Intravilan

Adresa: Loc. Bordenii Mari, Jud. Prahova

Nr. Crt	Nr cadastral Nr. topografic	Suprafața* (mp)	Observații / Referințe
A1		418	Sector cadastral:33 Teren neimprejmuit;

B. Partea II. Proprietari și acte

Inscrieri privitoare la dreptul de proprietate și alte drepturi reale	Referințe
/	
Act Administrativ nr. 111161, din 22/11/2002 emis de C.J.P.S.D.P.A.T. (titlu de proprietate);	
B1	A1
Intabulare, drept de PROPRIETATE, dobandit prin Reconstituire, cota actuala 1/1 1) STOIAN Z GHEORGHE	

C. Partea III. SARCINI .

Inscrieri privind dezmembramintele dreptului de proprietate, drepturi reale de garanție și sarcini	Referințe
NU SUNT	

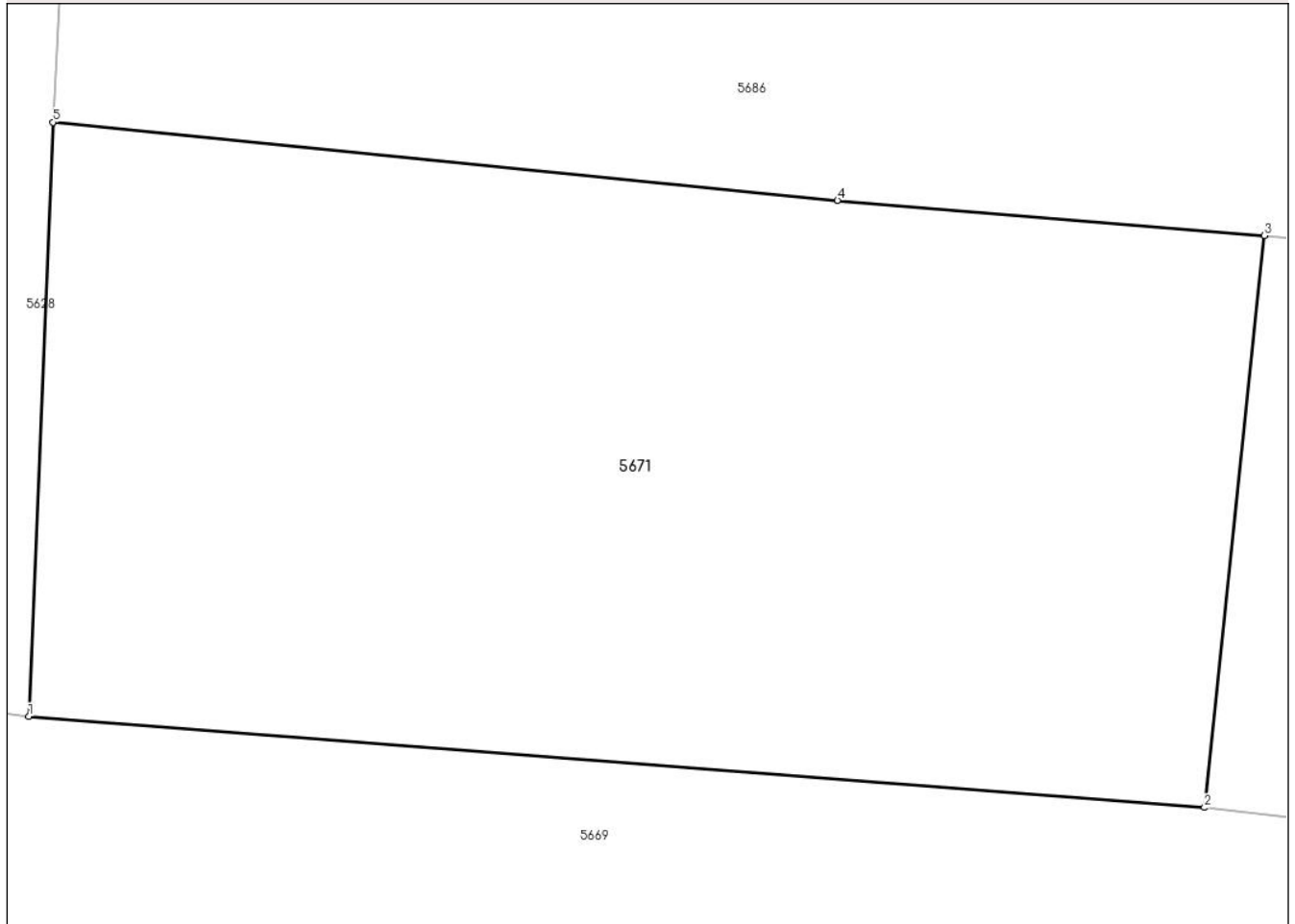
Anexa Nr. 1 La Partea I

Teren

Nr cadastral	Suprafața (mp)*	Observații / Referințe
	418	

* Suprafața este determinată în planul de proiecție Stereo 70.

DETALII LINIARE IMOBIL



Date referitoare la teren

Crt	Categorie folosință	Intravilan	Suprafața (mp)	Tarla	Parcelă	Nr. topo	Observații / Referințe
1	arabil	DA	418	42	1325/31	-	

Lungime Segmente

1) Valorile lungimilor segmentelor sunt obținute din proiecție în plan.

Punct început	X / Y	Punct sfârșit	X / Y	Lungime segment (** (m)
1	567.842,954 399.353,611	2	567.871,746 399.351,383	28.877
2	567.871,746 399.351,383	3	567.873,214 399.365,379	14.073
3	567.873,214 399.365,379	4	567.862,758 399.366,238	10.491
4	567.862,758 399.366,238	5	567.843,544 399.368,153	19.31
5	567.843,544 399.368,153	1	567.842,954 399.353,611	14.554

**** Lungimile segmentelor sunt determinate în planul de proiecție Stereo 70 și sunt rotunjite la 1 milimetru.**

***** Distanța dintre puncte este formată din segmente cumulate ce sunt mai mici decât valoarea 1 milimetru.**

**DATE DESPRE IMOBILUL NR. 5672**

Oficiul de Cadastru și Publicitate Imobiliară PRAHOVA
Biroul de Cadastru și Publicitate Imobiliară Câmpina

A. Partea I. Descrierea imobilului

TEREN Intravilan

Adresa: Loc. Sârca, Str II Caragiale, Nr. 44, Jud. Prahova

Nr. Crt	Nr cadastral Nr. topografic	Suprafața* (mp)	Observații / Referințe
A1	21187	1.235	Sector cadastral:33 Teren neimprejmuit;

B. Partea II. Proprietari și acte

Inscrieri privitoare la dreptul de proprietate și alte drepturi reale		Referințe
3956 / 17/02/2020		
Act Notarial nr. 168, din 05/02/2020 emis de NP Poana Alexandru Razvan Ionut;		
B5	Intabulare, drept de PROPRIETATEcumparare ca bun comun, dobandit prin Conventie, cota actuala 1/1 1) PANAITESCU MIHAI 2) PANAITESCU MARIA CLAUDIA	A1
40815 / 04/12/2020		
Act Administrativ nr. 4047, din 06/02/2020 emis de Primaria Com. Scorteni;		
B6	se actualizeaza informatiile cadastrale in sensul ca adresa actuala a imobilului este com. Scorteni, sat Sârca, Str Ion Luca Caragiale, Nr. 44, Jud. Prahova	A1

C. Partea III. SARCINI .

Inscrieri privind dezmembramintele dreptului de proprietate, drepturi reale de garanție și sarcini	Referințe
NU SUNT	

Anexa Nr. 1 La Partea I

Teren

Nr cadastral	Suprafața (mp)*	Observații / Referințe
21187	1.235	

* Suprafața este determinată în planul de proiecție Stereo 70.



Date referitoare la teren

Crt	Categorie folosință	Intra vilan	Suprafața (mp)	Tarla	Parcelă	Nr. topo	Observații / Referințe
1	arabil	DA	1.235	22	A 1519	-	

Lungime Segmente

1) Valorile lungimilor segmentelor sunt obținute din proiecție în plan.

Punct început	X / Y	Punct sfârșit	X / Y	Lungime segment (** (m)
1	567.848,367 398.954,429	2	567.853,22 398.949,315	7.05
2	567.853,22 398.949,315	3	567.885,059 399.066,899	121.818
3	567.885,059 399.066,899	4	567.874,191 399.069,648	11.21
4	567.874,191 399.069,648	5	567.845,478 398.957,53	115.736
5	567.845,478 398.957,53	1	567.848,367 398.954,429	4.238

**** Lungimile segmentelor sunt determinate în planul de proiecție Stereo 70 și sunt rotunjite la 1 milimetru.**

***** Distanța dintre puncte este formată din segmente cumulate ce sunt mai mici decât valoarea 1 milimetru.**

**DATE DESPRE IMOBILUL NR. 5673**

Oficiul de Cadastru și Publicitate Imobiliară PRAHOVA
Biroul de Cadastru și Publicitate Imobiliară Câmpina

A. Partea I. Descrierea imobilului

TEREN Intravilan

Adresa: Loc. Bordenii Mari, Jud. Prahova

Nr. Crt	Nr cadastral Nr. topografic	Suprafața* (mp)	Observații / Referințe
A1		1.076	Sector cadastral:33 Teren neimprejmuit;

B. Partea II. Proprietari și acte

Inscrieri privitoare la dreptul de proprietate și alte drepturi reale	Referințe
/	
Act Administrativ nr. 111182, din 22/11/2002 emis de C.J.P.S.D.P.A.T. (titlu de proprietate);	
B1	A1
Intabulare, drept de PROPRIETATE, dobandit prin Reconstituire, cota actuala 1/1 1) BUZILĂ ION ION	

C. Partea III. SARCINI .

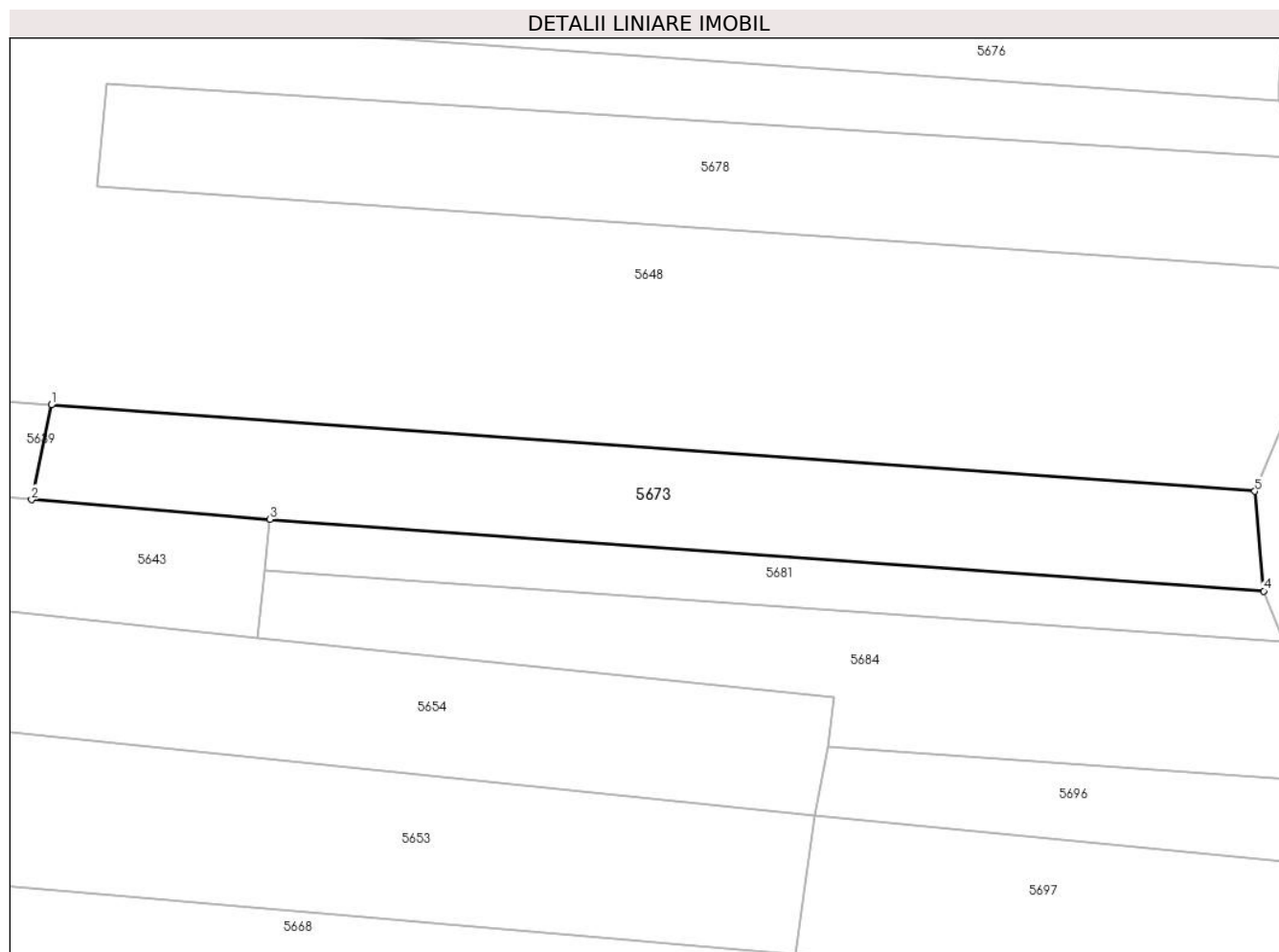
Inscrieri privind dezmembramintele dreptului de proprietate, drepturi reale de garanție și sarcini	Referințe
NU SUNT	

Anexa Nr. 1 La Partea I

Teren

Nr cadastral	Suprafața (mp)*	Observații / Referințe
	1.076	

* Suprafața este determinată în planul de proiecție Stereo 70.



Date referitoare la teren

Crt	Categorie folosință	Intravilan	Suprafața (mp)	Tarla	Parcelă	Nr. topo	Observații / Referințe
1	arabil	DA	1.076	42	1325/17	-	

Lungime Segmente

1) Valorile lungimilor segmentelor sunt obținute din proiecție în plan.

Punct început	X / Y	Punct sfârșit	X / Y	Lungime segment (** (m)
1	567.812,638 399.450,626	2	567.810,774 399.441,671	9.146
2	567.810,774 399.441,671	3	567.833,346 399.439,802	22.649
3	567.833,346 399.439,802	4	567.927,379 399.433,022	94.277
4	567.927,379 399.433,022	5	567.926,539 399.442,464	9.479
5	567.926,539 399.442,464	1	567.812,638 399.450,626	114.193

**** Lungimile segmentelor sunt determinate în planul de proiecție Stereo 70 și sunt rotunjite la 1 milimetru.**

***** Distanța dintre puncte este formată din segmente cumulate ce sunt mai mici decât valoarea 1 milimetru.**

**DATE DESPRE IMOBILUL NR. 5674**

Oficiul de Cadastru și Publicitate Imobiliară PRAHOVA
Biroul de Cadastru și Publicitate Imobiliară Câmpina

A. Partea I. Descrierea imobilului

TEREN Intravilan

Adresa: Loc. Sârca, Jud. Prahova

Nr. Crt	Nr cadastral Nr. topografic	Suprafața* (mp)	Observații / Referințe
A1	21174	2.645	Sector cadastral:33 Teren neimprejmuit;

B. Partea II. Proprietari și acte

Inscrieri privitoare la dreptul de proprietate și alte drepturi reale		Referințe
23974 / 19/10/2017		
Act Notarial nr. 2536, din 13/10/2017 emis de NP Meirosu Carmen;		
B4	Intabulare, drept de PROPRIETATE, dobandit prin Conventie, cota actuala 1/1 1) VASILESCU MIHAI-DANIEL	A1

C. Partea III. SARCINI .

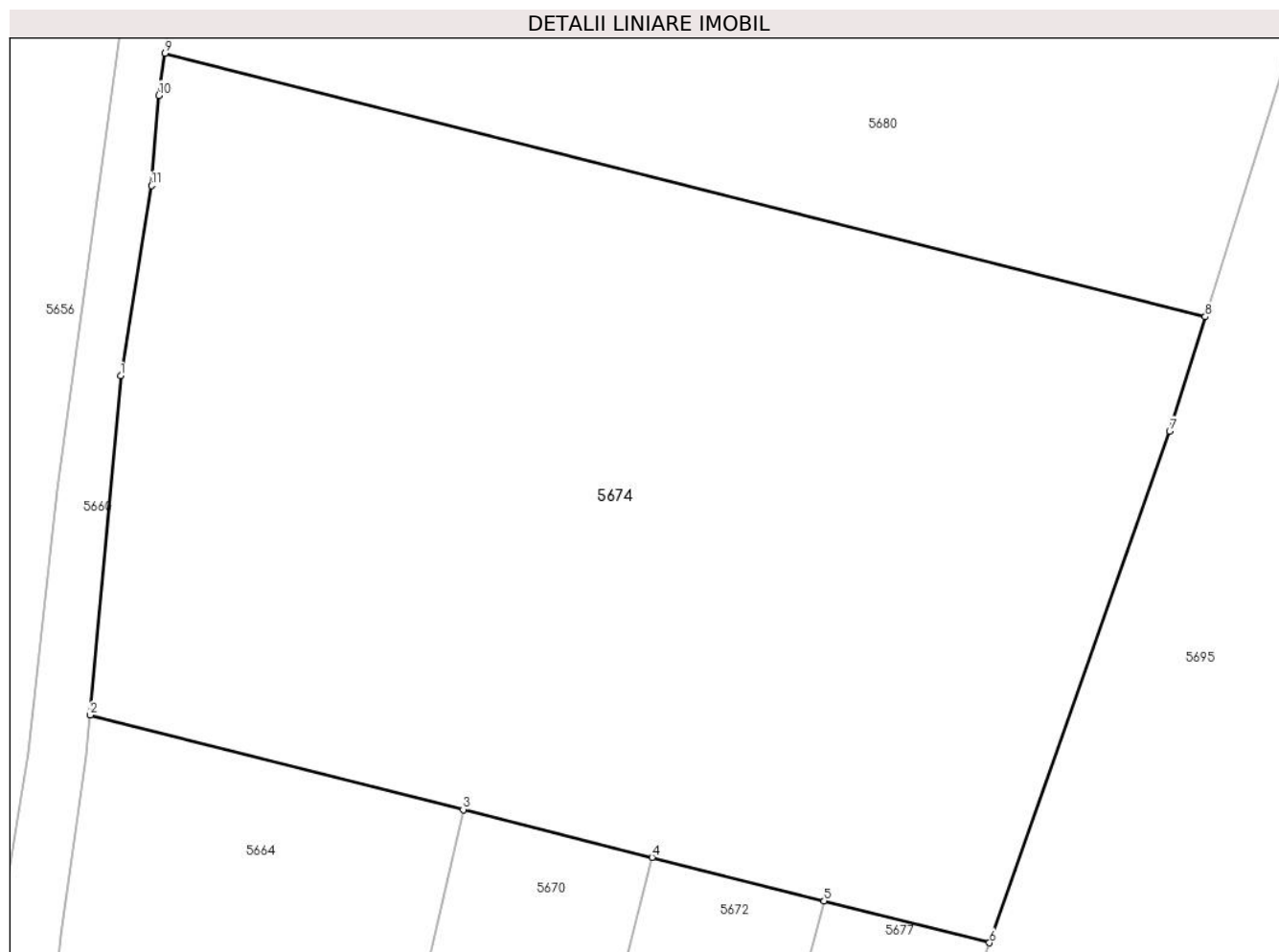
Inscrieri privind dezmembramintele dreptului de proprietate, drepturi reale de garanție și sarcini	Referințe
NU SUNT	

Anexa Nr. 1 La Partea I

Teren

Nr cadastral	Suprafața (mp)*	Observații / Referințe
21174	2.645	

* Suprafața este determinată în planul de proiecție Stereo 70.



Date referitoare la teren

Crt	Categorie folosință	Intravilan	Suprafața (mp)	Tarla	Parcelă	Nr. topo	Observații / Referințe
1	faneata	DA	2.645	22	F 1522	-	

Lungime Segmente

1) Valorile lungimilor segmentelor sunt obținute din proiecție în plan.

Punct început	X / Y	Punct sfârșit	X / Y	Lungime segment (** (m)
1	567.840,629 399.100,043	2	567.838,699 399.078,627	21.503
2	567.838,699 399.078,627	3	567.862,267 399.072,665	24.31
3	567.862,267 399.072,665	4	567.874,191 399.069,648	12.3
4	567.874,191 399.069,648	5	567.885,059 399.066,899	11.21
5	567.885,059 399.066,899	6	567.895,51 399.064,255	10.78

Punct început	X / Y	Punct sfârșit	X / Y	Lungime segment (** (m)
6	567.895,51 399.064,255	7	567.906,892 399.096,559	34.251
7	567.906,892 399.096,559	8	567.909,141 399.103,777	7.56
8	567.909,141 399.103,777	9	567.843,439 399.120,403	67.773
9	567.843,439 399.120,403	10	567.843,047 399.117,742	2.69
10	567.843,047 399.117,742	11	567.842,576 399.112,048	5.713
11	567.842,576 399.112,048	1	567.840,629 399.100,043	12.162

** Lungimile segmentelor sunt determinate în planul de proiecție Stereo 70 și sunt rotunjite la 1 milimetru.

*** Distanța dintre puncte este formată din segmente cumulate ce sunt mai mici decât valoarea 1 milimetru.

**DATE DESPRE IMOBILUL NR. 5675**

Oficiul de Cadastru și Publicitate Imobiliară PRAHOVA
Biroul de Cadastru și Publicitate Imobiliară Câmpina

A. Partea I. Descrierea imobilului

TEREN Intravilan

Nr. CF vechi:1314

Nr. cadastral vechi:10381

Adresa: Loc. Sârca, Str II Caragiale, Nr. 42, Jud. Prahova

Nr. Crt	Nr cadastral Nr. topografic	Suprafața* (mp)	Observații / Referințe
A1	20477	Din acte: 350 Masurata: 373	Sector cadastral:33 Teren imprejmuit;

Construcții

Crt	Nr cadastral Nr. topografic	Adresa	Observații / Referințe
A1.1	20477-C1	Loc. Sârca, Str II Caragiale, Nr. 42, Jud. Prahova	Nr. niveluri:2; S. construita la sol:138 mp; LOCUINTA (P+1E), Sc desf=221 mp

B. Partea II. Proprietari și acte

Inscrieri privitoare la dreptul de proprietate și alte drepturi reale		Referințe
6886 / 05/05/2009		
Act Administrativ nr. 111107, din 10/01/2003 emis de C.J.P.S.D.P.A.T. (contract vanzare-cumparare nr. 895/18.03.1987 emis de NSL Campina);		
B1	Intabulare, drept de PROPRIETATE, dobandit prin Constituire, cota actuala 1/1 1) NICA NICOLAIE	A1
Act Notarial nr. 895, din 18/03/1987 emis de NSL Campina;		
B2	Intabulare, drept de PROPRIETATEcumparare ca bun comun, dobandit prin Conventie, cota actuala 1/1 1) NICA NICOLAIE 2) NICA STELEANA	A1.1

C. Partea III. SARCINI

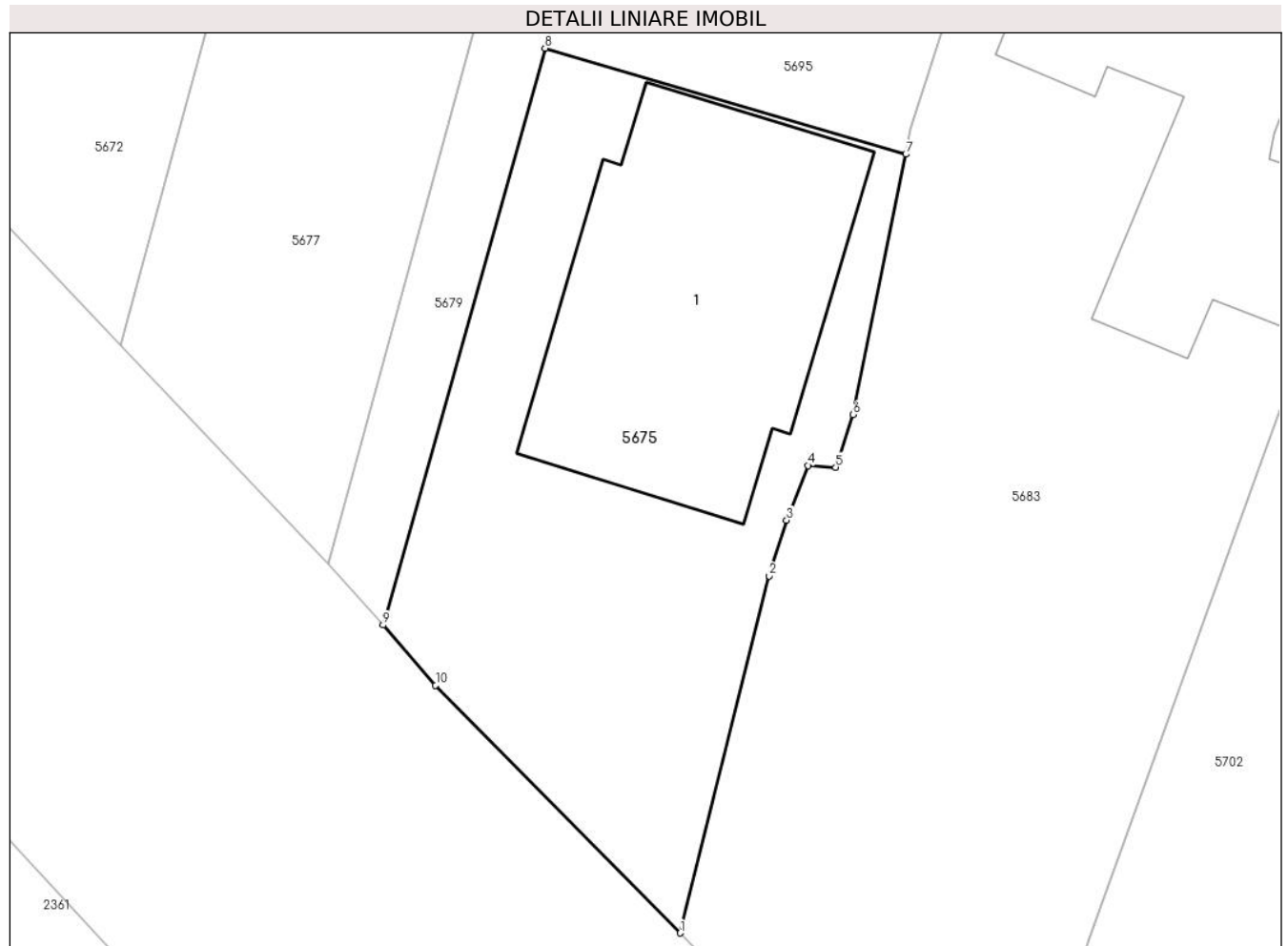
Inscrieri privind dezmembramintele dreptului de proprietate, drepturi reale de garanție și sarcini		Referințe
8641 / 03/06/2009		
Act Notarial nr. 1341, din 02/06/2009 emis de NP DRAGUSIN EMIL;		
C1	Intabulare, drept de IPOTECA, Valoare:39400 EURptr suma de 39.400 EUR+dobanzi aferente ,alte costuri ,comisioane si cheltuieli de orice fel cu notarea interdictiilor de instrainare ,grevare,inchiriere, dezmembrare ,alipire ,construire , demolare , restructurare si amenajare 1) BANCA COMERCIALA ROMANA SA, CIF:999999999999	A1, A1.1

Anexa Nr. 1 La Partea I

Teren

Nr cadastral	Suprafața (mp)*	Observații / Referințe
20477	Din acte: 350 Masurata: 373	

* Suprafața este determinată în planul de proiecție Stereo 70.



Date referitoare la teren

Crt	Categorie folosință	Intravilan	Suprafața (mp)	Tarla	Parcelă	Nr. topo	Observații / Referințe
1	curți constructii	DA	373	22	1524/1	-	

Date referitoare la construcții

Crt	Număr	Destinație construcție	Supraf. (mp)	Situație juridică	Observații / Referințe
A1.1	20477-C1	construcții de locuințe	138	Cu acte	Nr. niveluri:2; S. construita la sol:138 mp; LOCUINTA (P+1E), Sc desf=221 mp

Lungime Segmente

1) Valorile lungimilor segmentelor sunt obținute din proiecție în plan.

Punct început	X / Y	Punct sfârșit	X / Y	Lungime segment (** (m)
1	567.874,239 398.927,251	2	567.877,577 398.940,666	13.824
2	567.877,577 398.940,666	3	567.878,234 398.942,76	2.195
3	567.878,234 398.942,76	4	567.879,028 398.944,817	2.205

Punct început	X / Y	Punct sfârșit	X / Y	Lungime segment (** (m)
4	567.879,028 398.944,817	5	567.880,079 398.944,749	1.053
5	567.880,079 398.944,749	6	567.880,725 398.946,726	2.08
6	567.880,725 398.946,726	7	567.882,713 398.956,508	9.982
7	567.882,713 398.956,508	8	567.869,158 398.960,494	14.129
8	567.869,158 398.960,494	9	567.863,071 398.938,824	22.508
9	567.863,071 398.938,824	10	567.865,042 398.936,561	3.001
10	567.865,042 398.936,561	1	567.874,239 398.927,251	13.087

** Lungimile segmentelor sunt determinate în planul de proiecție Stereo 70 și sunt rotunjite la 1 milimetru.

*** Distanța dintre puncte este formată din segmente cumulate ce sunt mai mici decât valoarea 1 milimetru.

**DATE DESPRE IMOBILUL NR. 5676**

Oficiul de Cadastru și Publicitate Imobiliară PRAHOVA
Biroul de Cadastru și Publicitate Imobiliară Câmpina

A. Partea I. Descrierea imobilului

TEREN Intravilan

Adresa: Loc. Bordenii Mari, Jud. Prahova

Nr. Crt	Nr cadastral Nr. topografic	Suprafața* (mp)	Observații / Referințe
A1		987	Sector cadastral:33 Teren neimprejmuit;

B. Partea II. Proprietari și acte

Inscrieri privitoare la dreptul de proprietate și alte drepturi reale	Referințe
/	
Act Administrativ nr. 59, din 01/08/2002 emis de C.J.P.S.D.P.A.T. (titlu de proprietate);	
B1	A1
Intabulare, drept de PROPRIETATE, dobandit prin Reconstituire, cota actuala 1/1 1) DUMITRACHE C TOMA	

C. Partea III. SARCINI .

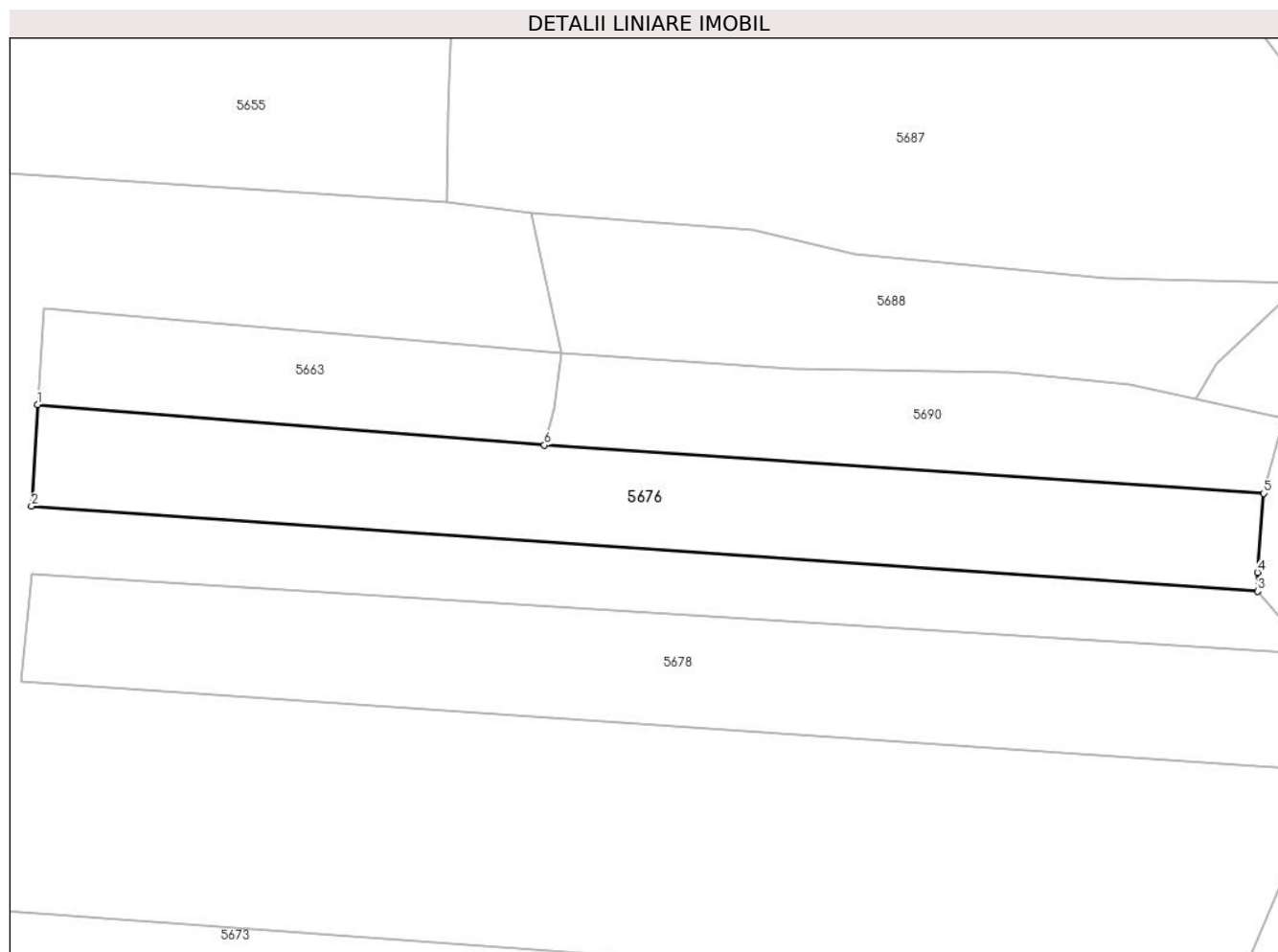
Inscrieri privind dezmembramintele dreptului de proprietate, drepturi reale de garanție și sarcini	Referințe
NU SUNT	

Anexa Nr. 1 La Partea I

Teren

Nr cadastral	Suprafața (mp)*	Observații / Referințe
	987	

* Suprafața este determinată în planul de proiecție Stereo 70.



Date referitoare la teren

Crt	Categorie folosință	Intravilan	Suprafața (mp)	Tarla	Parcelă	Nr. topo	Observații / Referințe
1	arabil	DA	987	42	1325/11	-	

Lungime Segmente

1) Valorile lungimilor segmentelor sunt obținute din proiecție în plan.

Punct început	X / Y	Punct sfârșit	X / Y	Lungime segment (** (m)
1	567.818,435 399.496,294	2	567.817,881 399.487,11	9.201
2	567.817,881 399.487,11	3	567.928,884 399.479,399	111.27
3	567.928,884 399.479,399	4	567.928,86 399.481,122	1.723
4	567.928,86 399.481,122	5	567.929,433 399.488,27	7.171
5	567.929,433 399.488,27	6	567.864,317 399.492,634	65.262

Punct început	X / Y	Punct sfârșit	X / Y	Lungime segment (** (m)
6	567.864,317 399.492,634	1	567.818,435 399.496,294	46.028

** Lungimile segmentelor sunt determinate în planul de proiecție Stereo 70 și sunt rotunjite la 1 milimetru.

*** Distanța dintre puncte este formată din segmente cumulate ce sunt mai mici decât valoarea 1 milimetru.

**DATE DESPRE IMOBILUL NR. 5677**

Oficiul de Cadastru și Publicitate Imobiliară PRAHOVA
Biroul de Cadastru și Publicitate Imobiliară Câmpina

A. Partea I. Descrierea imobilului

TEREN Intravilan

Adresa: Loc. Sârca, Jud. Prahova

Nr. Crt	Nr cadastral Nr. topografic	Suprafața* (mp)	Observații / Referințe
A1	21175	1.235	Sector cadastral:33 Teren neimprejmuit;

B. Partea II. Proprietari și acte

Inscrieri privitoare la dreptul de proprietate și alte drepturi reale		Referințe
3958 / 17/02/2020		
Act Administrativ nr. seria CY nr. 099321, din 01/06/2016 emis de PRIMARIA COMUNEI COCORASTII MISLII;		
B5	se noteaza schimbarea numelui proprietarei de sub B4, din Bodoc Dorina, in CHITU DORINA	A1
Act Notarial nr. 168, din 05/02/2020 emis de Poena Alexandru Razvan Ionut;		
B6	Intabulare, drept de PROPRIETATEcumparare ca bun comun, dobandit prin Conventie, cota actuala 1/1	A1
	1) PANAITESCU MIHAI 2) PANAITESCU MARIA CLAUDIA	
40819 / 04/12/2020		
Act Administrativ nr. 4013, din 06/02/2020 emis de Primaria Com. Scorteni;		
B7	se respinge cererea cu privire la actualizarea informatiilor cadastrale ptr motivele aratate	A1

C. Partea III. SARCINI .

Inscrieri privind dezmembramintele dreptului de proprietate, drepturi reale de garanție și sarcini	Referințe
NU SUNT	

Anexa Nr. 1 La Partea I

Teren

Nr cadastral	Suprafața (mp)*	Observații / Referințe
21175	1.235	

* Suprafața este determinată în planul de proiecție Stereo 70.



Date referitoare la teren

Crt	Categorie folosință	Intravilan	Suprafața (mp)	Tarla	Parcelă	Nr. topo	Observații / Referințe
1	arabil	DA	1.235	22	A 1519	-	

Lungime Segmente

1) Valorile lungimilor segmentelor sunt obținute din proiecție în plan.

Punct început	X / Y	Punct sfârșit	X / Y	Lungime segment (** (m)
1	567.853,22 398.949,315	2	567.860,992 398.941,124	11.291
2	567.860,992 398.941,124	3	567.884,369 399.026,804	88.812
3	567.884,369 399.026,804	4	567.891,859 399.052,219	26.496
4	567.891,859 399.052,219	5	567.894,692 399.061,931	10.117
5	567.894,692 399.061,931	6	567.895,51 399.064,255	2.464

Punct început	X / Y	Punct sfârșit	X / Y	Lungime segment (** (m)
6	567.895,51 399.064,255	7	567.885,059 399.066,899	10.78
7	567.885,059 399.066,899	1	567.853,22 398.949,315	121.818

** Lungimile segmentelor sunt determinate în planul de proiecție Stereo 70 și sunt rotunjite la 1 milimetru.

*** Distanța dintre puncte este formată din segmente cumulate ce sunt mai mici decât valoarea 1 milimetru.

**DATE DESPRE IMOBILUL NR. 5678**

Oficiul de Cadastru și Publicitate Imobiliară PRAHOVA
Biroul de Cadastru și Publicitate Imobiliară Câmpina

A. Partea I. Descrierea imobilului

TEREN Intravilan

Adresa: Loc. Bordenii Mari, Jud. Prahova

Nr. Crt	Nr cadastral Nr. topografic	Suprafața* (mp)	Observații / Referințe
A1		1.200	Sector cadastral:33 Teren neimprejmuit;

B. Partea II. Proprietari și acte

Inscrieri privitoare la dreptul de proprietate și alte drepturi reale		Referințe
/		
Act Administrativ nr. 665, din 01/03/2004 emis de C.J.P.S.D.P.A.T. (titlu de proprietate);		
B1	Intabulare, drept de PROPRIETATE, dobandit prin Reconstituire, cota actuala 1/1 1) GATEJ NICOLAE GHEORGHE	A1

C. Partea III. SARCINI .

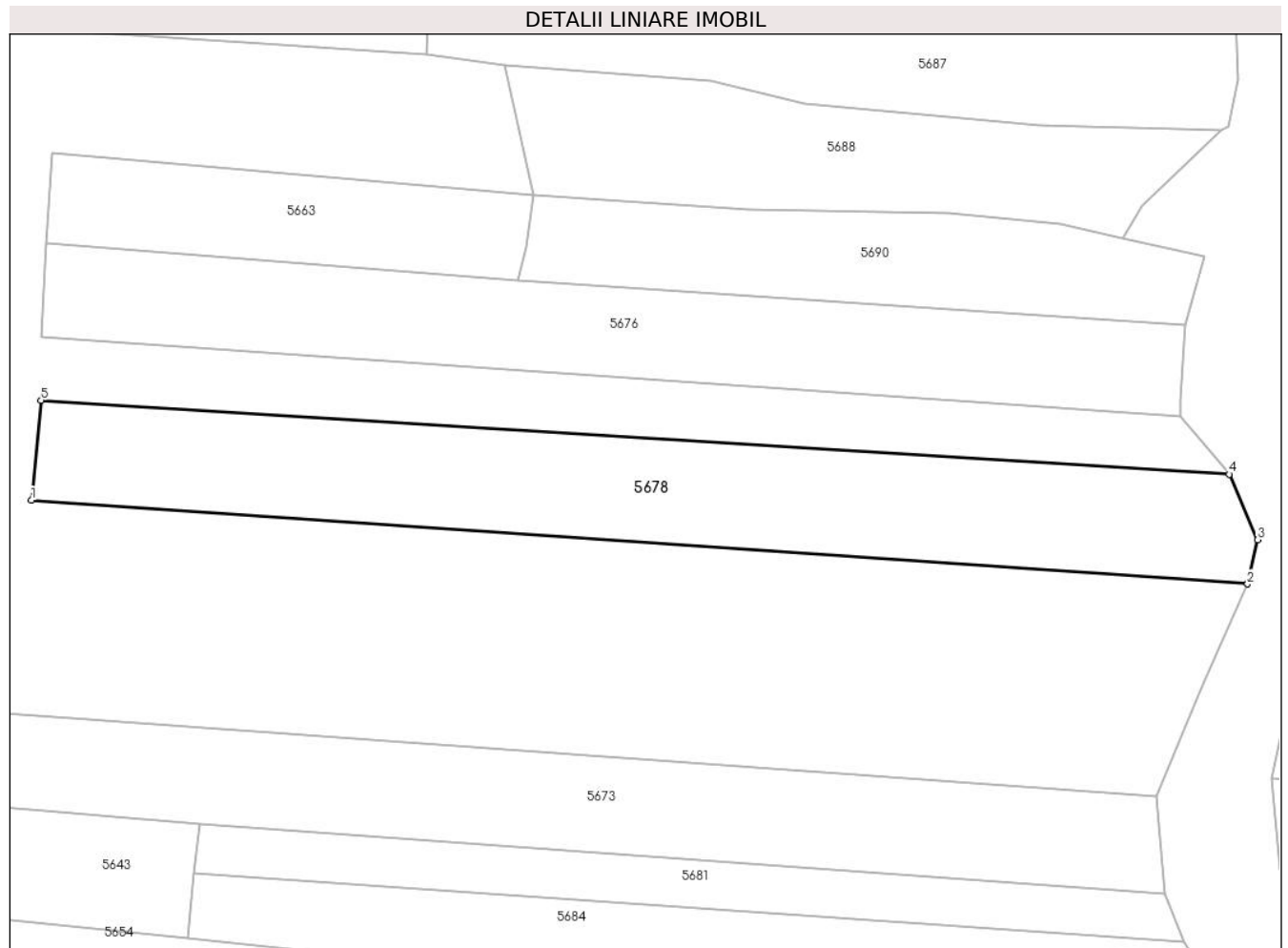
Inscrieri privind dezmembramintele dreptului de proprietate, drepturi reale de garanție și sarcini	Referințe
NU SUNT	

Anexa Nr. 1 La Partea I

Teren

Nr cadastral	Suprafața (mp)*	Observații / Referințe
	1.200	

* Suprafața este determinată în planul de proiecție Stereo 70.



Date referitoare la teren

Crt	Categorie folosință	Intravilan	Suprafața (mp)	Tarla	Parcelă	Nr. topo	Observații / Referințe
1	arabil	DA	1.200	42	1325/14/2	-	

Lungime Segmente

1) Valorile lungimilor segmentelor sunt obținute din proiecție în plan.

Punct început	X / Y	Punct sfârșit	X / Y	Lungime segment (** (m)
1	567.816,967 399.471,296	2	567.935,454 399.463,114	118.77
2	567.935,454 399.463,114	3	567.936,423 399.467,419	4.413
3	567.936,423 399.467,419	4	567.933,665 399.473,798	6.949
4	567.933,665 399.473,798	5	567.817,913 399.481,007	115.976
5	567.817,913 399.481,007	1	567.816,967 399.471,296	9.757

**** Lungimile segmentelor sunt determinate în planul de proiecție Stereo 70 și sunt rotunjite la 1 milimetru.**

***** Distanța dintre puncte este formată din segmente cumulate ce sunt mai mici decât valoarea 1 milimetru.**

**DATE DESPRE IMOBILUL NR. 5679**

Oficiul de Cadastru și Publicitate Imobiliară PRAHOVA
Biroul de Cadastru și Publicitate Imobiliară Câmpina

A. Partea I. Descrierea imobilului

TEREN Intravilan

Adresa: Loc. Sârca, Jud. Prahova

Nr. Crt	Nr cadastral Nr. topografic	Suprafața* (mp)	Observații / Referințe
A1	21198	377	Sector cadastral:33 Teren neimprejmuit;

B. Partea II. Proprietari și acte

Inscrieri privitoare la dreptul de proprietate și alte drepturi reale		Referințe
14937 / 04/07/2016		
Act Notarial nr. 875, din 29/06/2016 emis de NP POEANA ALEXANDRU RAZVAN IONUT;		
B2	Intabulare, drept de PROPRIETATE, dobandit prin Conventie, cota actuala 1/1 1) NICA MARIA RAMONA	A1

C. Partea III. SARCINI .

Inscrieri privind dezmembramintele dreptului de proprietate, drepturi reale de garanție și sarcini	Referințe
NU SUNT	

Anexa Nr. 1 La Partea I

Teren

Nr cadastral	Suprafața (mp)*	Observații / Referințe
21198	377	

* Suprafața este determinată în planul de proiecție Stereo 70.

DETALII LINIARE IMOBIL



Date referitoare la teren

Crt	Categorie folosință	Intravilan	Suprafața (mp)	Tarla	Parcelă	Nr. topo	Observații / Referințe
1	arabil	DA	377	22	A1519	-	

Lungime Segmente

1) Valorile lungimilor segmentelor sunt obținute din proiecție în plan.

Punct început	X / Y	Punct sfârșit	X / Y	Lungime segment (** (m)
1	567.863,071 398.938,824	2	567.869,158 398.960,494	22.508
2	567.869,158 398.960,494	3	567.897,453 399.061,227	104.632
3	567.897,453 399.061,227	4	567.894,692 399.061,931	2.849
4	567.894,692 399.061,931	5	567.891,859 399.052,219	10.117
5	567.891,859 399.052,219	6	567.884,369 399.026,804	26.496

Punct început	X / Y	Punct sfârșit	X / Y	Lungime segment (** (m)
6	567.884,369 399.026,804	7	567.860,992 398.941,124	88.812
7	567.860,992 398.941,124	1	567.863,071 398.938,824	3.1

** Lungimile segmentelor sunt determinate în planul de proiecție Stereo 70 și sunt rotunjite la 1 milimetru.

*** Distanța dintre puncte este formată din segmente cumulate ce sunt mai mici decât valoarea 1 milimetru.

**DATE DESPRE IMOBILUL NR. 5680**

Oficiul de Cadastru și Publicitate Imobiliară PRAHOVA
Biroul de Cadastru și Publicitate Imobiliară Câmpina

A. Partea I. Descrierea imobilului

TEREN Intravilan

Adresa: Loc. Sârca, Jud. Prahova

Nr. Crt	Nr cadastral Nr. topografic	Suprafața* (mp)	Observații / Referințe
A1	21173	2.644	Sector cadastral:33 Teren neimprejmuit;

B. Partea II. Proprietari și acte

Inscrieri privitoare la dreptul de proprietate și alte drepturi reale		Referințe
8809 / 28/04/2017		
Act Notarial nr. 113, din 20/04/2017 emis de NP Lupu Maria Luiza;		
B2	Intabulare, drept de PROPRIETATE, dobandit prin Succesiune, cota actuala 1/1 1) BERTALAN FLORICA LUMINITA	A1

C. Partea III. SARCINI .

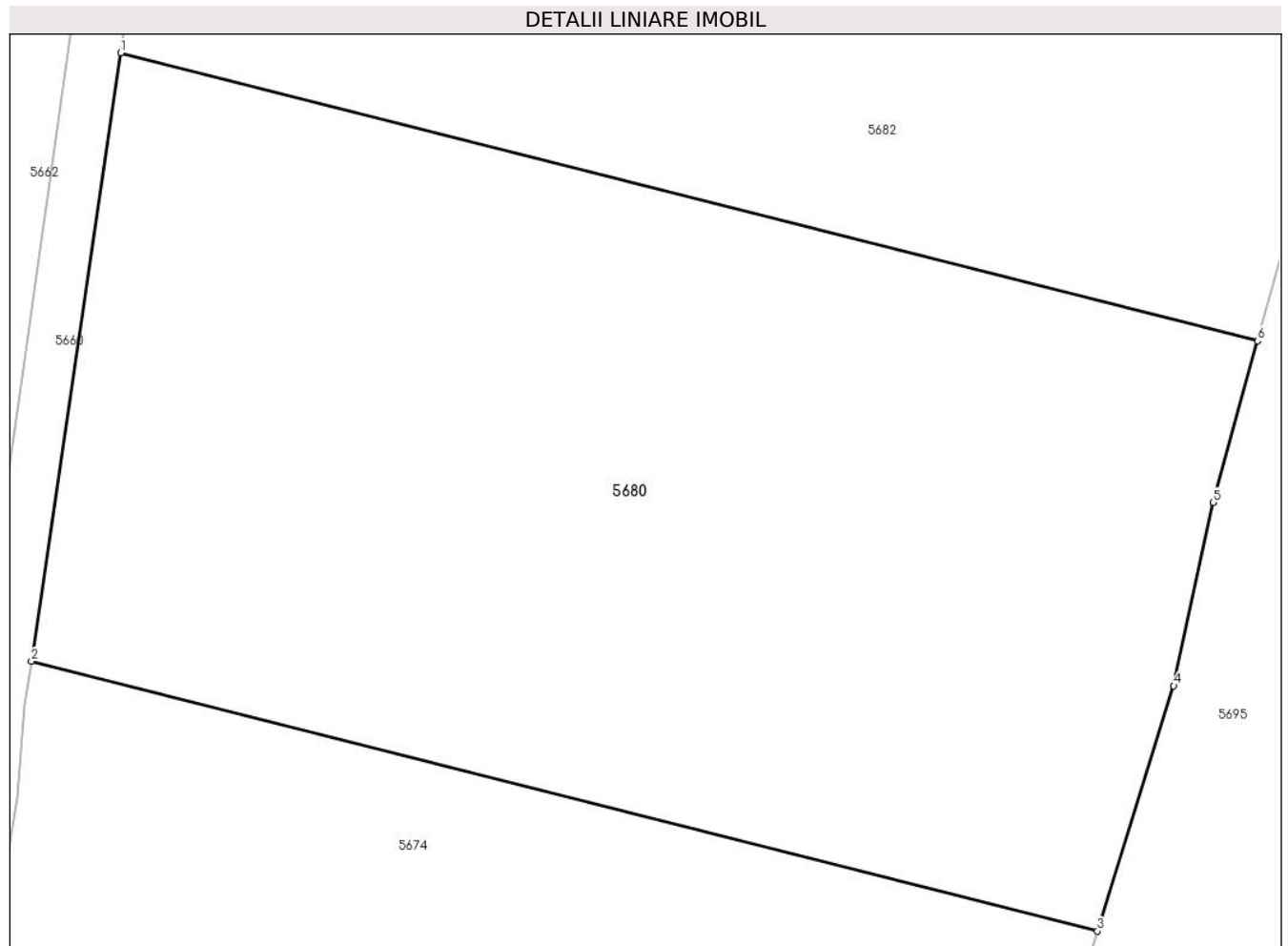
Inscrieri privind dezmembramintele dreptului de proprietate, drepturi reale de garanție și sarcini	Referințe
NU SUNT	

Anexa Nr. 1 La Partea I

Teren

Nr cadastral	Suprafața (mp)*	Observații / Referințe
21173	2.644	

* Suprafața este determinată în planul de proiecție Stereo 70.



Date referitoare la teren

Crt	Categorie folosință	Intra vilan	Suprafața (mp)	Tarla	Parcelă	Nr. topo	Observații / Referințe
1	faneata	DA	2.644	22	F 1522	-	

Lungime Segmente

1) Valorile lungimilor segmentelor sunt obținute din proiecție în plan.

Punct început	X / Y	Punct sfârșit	X / Y	Lungime segment (** (m)
1	567.848,955 399.157,849	2	567.843,439 399.120,403	37.85
2	567.843,439 399.120,403	3	567.909,141 399.103,777	67.773
3	567.909,141 399.103,777	4	567.913,848 399.118,89	15.829
4	567.913,848 399.118,89	5	567.916,274 399.130,173	11.541
5	567.916,274 399.130,173	6	567.919,015 399.140,123	10.321

Punct început	X / Y	Punct sfârșit	X / Y	Lungime segment (** (m)
6	567.919,015 399.140,123	1	567.848,955 399.157,849	72.268

** Lungimile segmentelor sunt determinate în planul de proiecție Stereo 70 și sunt rotunjite la 1 milimetru.

*** Distanța dintre puncte este formată din segmente cumulate ce sunt mai mici decât valoarea 1 milimetru.

**DATE DESPRE IMOBILUL NR. 5681**

Oficiul de Cadastru și Publicitate Imobiliară PRAHOVA
Biroul de Cadastru și Publicitate Imobiliară Câmpina

A. Partea I. Descrierea imobilului

TEREN Intravilan

Adresa: Loc. Bordenii Mari, Jud. Prahova

Nr. Crt	Nr cadastral Nr. topografic	Suprafața* (mp)	Observații / Referințe
A1		451	Sector cadastral:33 Teren neimprejmuit;

B. Partea II. Proprietari și acte

Inscrieri privitoare la dreptul de proprietate și alte drepturi reale		Referințe
/		
Act Administrativ nr. 111183, din 22/11/2002 emis de C.J.P.S.D.P.A.T. (titlu de proprietate);		
B1	Intabulare, drept de PROPRIETATE, dobandit prin Reconstituire, cota actuala 1/1 1) PÎRVU CONSTANTIN NICOLAE	A1

C. Partea III. SARCINI .

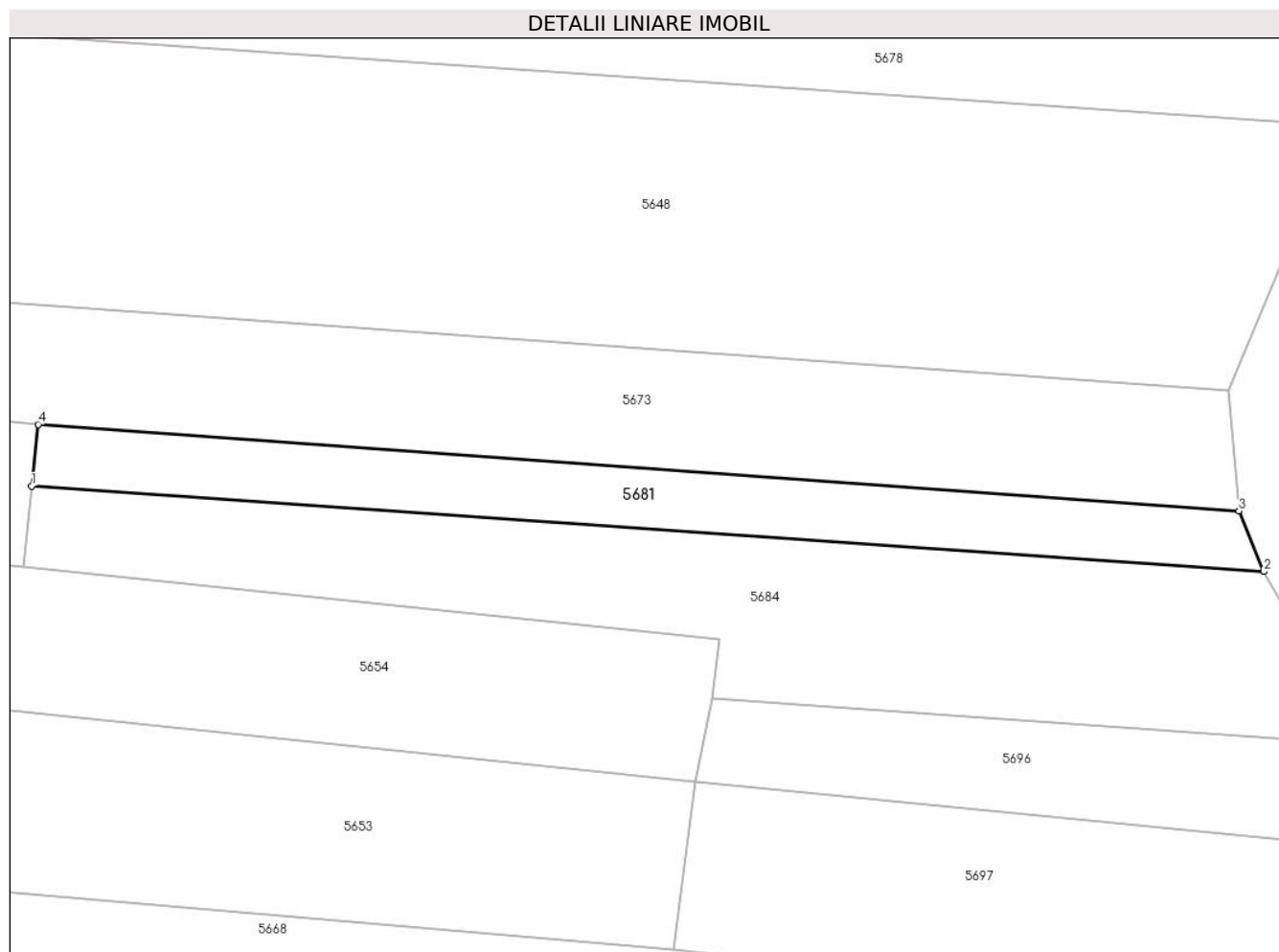
Inscrieri privind dezmembramintele dreptului de proprietate, drepturi reale de garanție și sarcini	Referințe
NU SUNT	

Anexa Nr. 1 La Partea I

Teren

Nr cadastral	Suprafața (mp)*	Observații / Referințe
	451	

* Suprafața este determinată în planul de proiecție Stereo 70.



Date referitoare la teren

Crt	Categorie folosință	Intravilan	Suprafața (mp)	Tarla	Parcelă	Nr. topo	Observații / Referințe
1	arabil	DA	451	42	1325/18	-	

Lungime Segmente

1) Valorile lungimilor segmentelor sunt obținute din proiecție în plan.

Punct început	X / Y	Punct sfârșit	X / Y	Lungime segment (** (m)
1	567.832,831 399.434,968	2	567.929,315 399.428,278	96.716
2	567.929,315 399.428,278	3	567.927,379 399.433,022	5.124
3	567.927,379 399.433,022	4	567.833,346 399.439,802	94.277
4	567.833,346 399.439,802	1	567.832,831 399.434,968	4.861

** Lungimile segmentelor sunt determinate în planul de proiecție Stereo 70 și sunt rotunjite la 1 milimetru.

***** Distanţa dintre puncte este formată din segmente cumulate ce sunt mai mici decât valoarea 1 milimetru.**

**DATE DESPRE IMOBILUL NR. 5682**

Oficiul de Cadastru și Publicitate Imobiliară PRAHOVA
Biroul de Cadastru și Publicitate Imobiliară Câmpina

A. Partea I. Descrierea imobilului

TEREN Intravilan

Adresa: Loc. Sârca, Jud. Prahova

Nr. Crt	Nr cadastral Nr. topografic	Suprafața* (mp)	Observații / Referințe
A1	21189	2.645	Sector cadastral:33 Teren neimprejmuit;

B. Partea II. Proprietari și acte

Inscrieri privitoare la dreptul de proprietate și alte drepturi reale		Referințe
19931 / 19/06/2015		
Act Notarial nr. 933, din 18/06/2015 emis de NEAGU IOANA DOROTHY MARIA;		
B2	Intabulare, drept de PROPRIETATE, dobandit prin Conventie, cota actuala 1/2 1) CHITU ION	A1
B3	Intabulare, drept de PROPRIETATE, dobandit prin Conventie, cota actuala 1/2 1) BODOC DORINA	A1

C. Partea III. SARCINI .

Inscrieri privind dezmembramintele dreptului de proprietate, drepturi reale de garanție și sarcini	Referințe
NU SUNT	

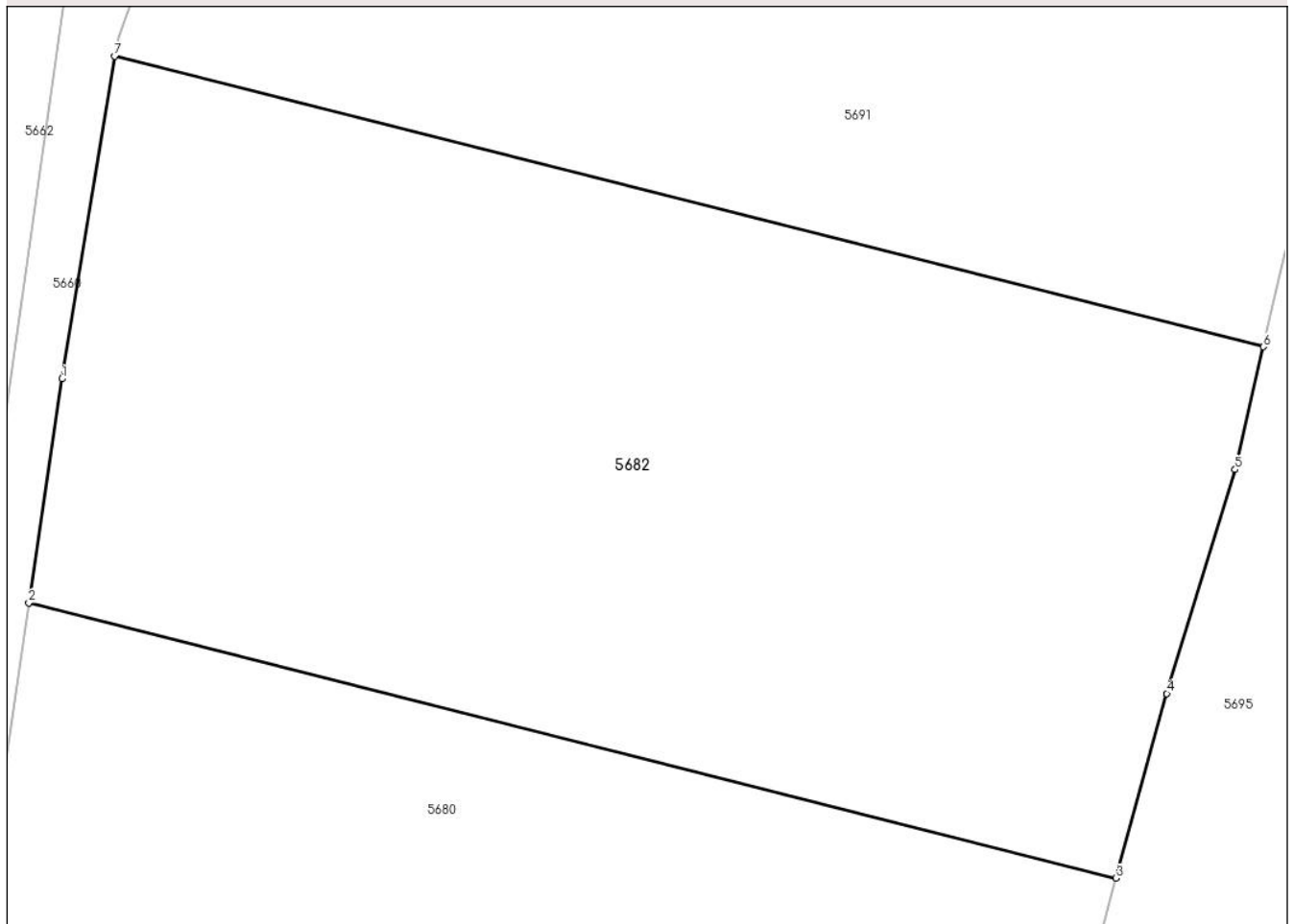
Anexa Nr. 1 La Partea I

Teren

Nr cadastral	Suprafața (mp)*	Observații / Referințe
21189	2.645	

* Suprafața este determinată în planul de proiecție Stereo 70.

DETALII LINIARE IMOBIL



Date referitoare la teren

Crt	Categorie folosință	Intravilan	Suprafața (mp)	Tarla	Parcelă	Nr. topo	Observații / Referințe
1	faneata	DA	2.645	22	F 1522	-	

Lungime Segmente

1) Valorile lungimilor segmentelor sunt obținute din proiecție în plan.

Punct început	X / Y	Punct sfârșit	X / Y	Lungime segment (** (m)
1	567.851,083 399.172,293	2	567.848,955 399.157,849	14.6
2	567.848,955 399.157,849	3	567.919,015 399.140,123	72.268
3	567.919,015 399.140,123	4	567.922,293 399.152,019	12.339
4	567.922,293 399.152,019	5	567.926,698 399.166,443	15.082
5	567.926,698 399.166,443	6	567.928,518 399.174,346	8.11

Punct început	X / Y	Punct sfârșit	X / Y	Lungime segment (** (m)
6	567.928,518 399.174,346	7	567.854,504 399.193,063	76.344
7	567.854,504 399.193,063	1	567.851,083 399.172,293	21.05

** Lungimile segmentelor sunt determinate în planul de proiecție Stereo 70 și sunt rotunjite la 1 milimetru.

*** Distanța dintre puncte este formată din segmente cumulate ce sunt mai mici decât valoarea 1 milimetru.

**DATE DESPRE IMOBILUL NR. 5683**

Oficiul de Cadastru și Publicitate Imobiliară PRAHOVA
Biroul de Cadastru și Publicitate Imobiliară Câmpina

A. Partea I. Descrierea imobilului

TEREN Intravilan

Adresa: Loc. Sârca, Str II Caragiale, Nr. 40, Jud. Prahova

Nr. Crt	Nr cadastral Nr. topografic	Suprafața* (mp)	Observații / Referințe
A1		Din acte: 750 Masurata: 931	Sector cadastral:33 Teren imprejmuit;

Construcții

Crt	Nr cadastral Nr. topografic	Adresa	Observații / Referințe
A1.1		Loc. Sârca, Str II Caragiale, Nr. 40, Jud. Prahova	Nr. niveluri:1; S. construita la sol:158 mp; Locuinta (P). Sc parter = 158mp (din care Sc terasa acoperita = 35mp.)

B. Partea II. Proprietari și acte

Inscrieri privitoare la dreptul de proprietate și alte drepturi reale		Referințe
/		
Act Administrativ nr. 37874, din 05/04/1995 emis de C.J.P.S.D.P.A.T. (titlu de proprietate);		
B1	Intabulare, drept de PROPRIETATE, dobandit prin Constituire, cota actuala 1/1 1) CANAVEA DOMNIȚA	A1
Act Administrativ nr. 7, din 13/03/1996 emis de Parlamentul Românei (lege);		
B2	Intabulare, drept de PROPRIETATE, dobandit prin Construire, cota actuala 1/1 1) CANAVEA DOMNIȚA	A1.1

C. Partea III. SARCINI .

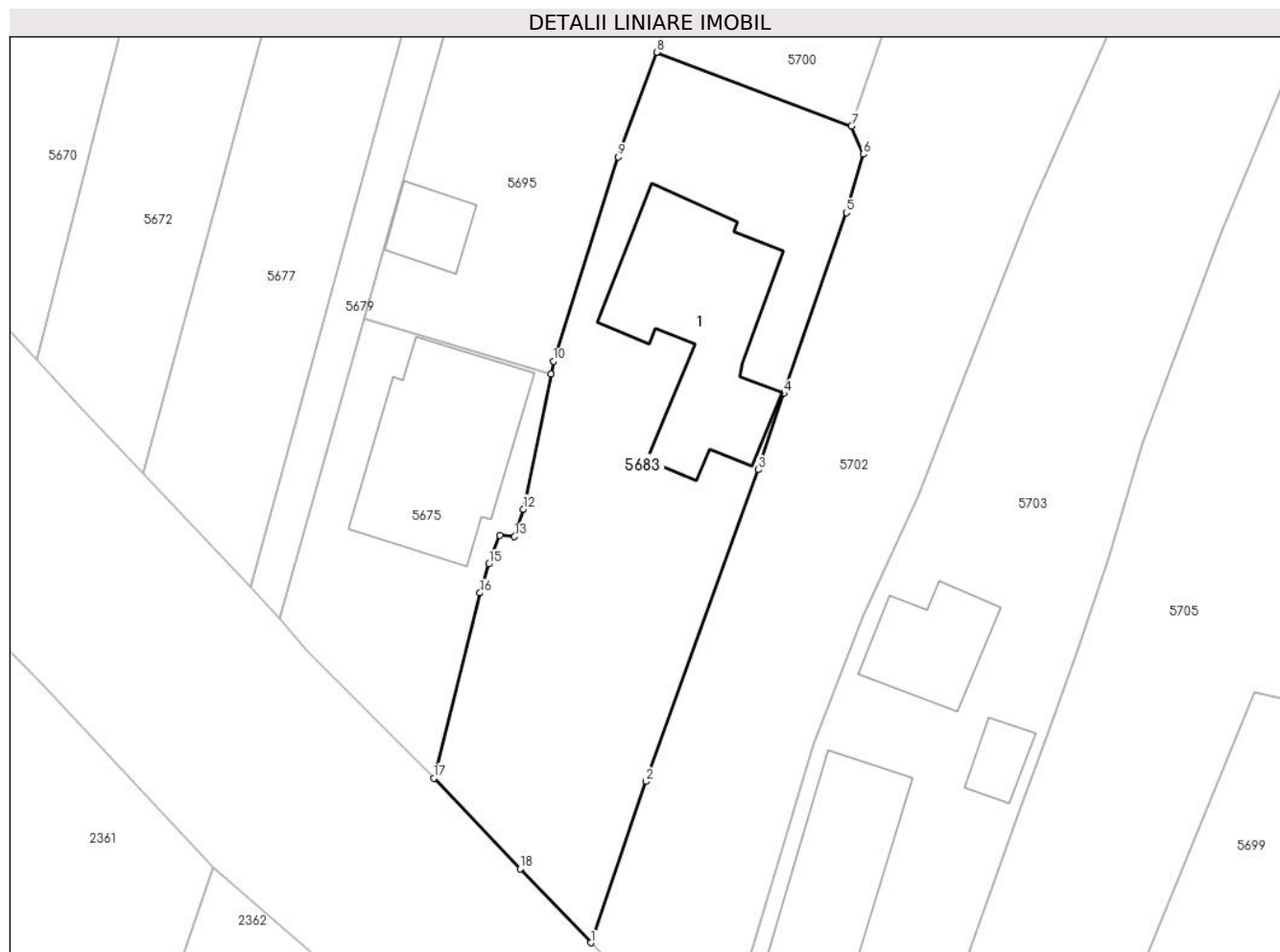
Inscrieri privind dezmembramintele dreptului de proprietate, drepturi reale de garanție și sarcini	Referințe
NU SUNT	

Anexa Nr. 1 La Partea I

Teren

Nr cadastral	Suprafața (mp)*	Observații / Referințe
	Din acte: 750 Masurata: 931	

* Suprafața este determinată în planul de proiecție Stereo 70.



Date referitoare la teren

Crt	Categorie folosință	Intra vilan	Suprafața (mp)	Tarla	Parcelă	Nr. topo	Observații / Referințe
1	curți constructii	DA	931	22	1519	-	

Date referitoare la construcții

Crt	Număr	Destinație construcție	Supraf. (mp)	Situație juridică	Observații / Referințe
A1.1		construcții de locuințe	158	Cu acte	Nr. niveluri:1; S. construita la sol:158 mp; Locuinta (P). Sc parter = 158mp (din care Sc terasa acoperita = 35mp.)

Lungime Segmente

1) Valorile lungimilor segmentelor sunt obținute din proiecție în plan.

Punct început	X / Y	Punct sfârșit	X / Y	Lungime segment (** (m)
1	567.885,606 398.915,343	2	567.889,595 398.927,023	12.342
2	567.889,595 398.927,023	3	567.897,727 398.949,592	23.989
3	567.897,727 398.949,592	4	567.899,583 398.955,094	5.807

Punct început	X / Y	Punct sfârșit	X / Y	Lungime segment (** (m)
4	567.899,583 398.955,094	5	567.904,111 398.968,194	13.86
5	567.904,111 398.968,194	6	567.905,35 398.972,422	4.406
6	567.905,35 398.972,422	7	567.904,472 398.974,47	2.228
7	567.904,472 398.974,47	8	567.890,365 398.979,796	15.079
8	567.890,365 398.979,796	9	567.887,598 398.972,235	8.051
9	567.887,598 398.972,235	10	567.882,902 398.957,436	15.526
10	567.882,902 398.957,436	11	567.882,713 398.956,508	0.947
11	567.882,713 398.956,508	12	567.880,725 398.946,726	9.982
12	567.880,725 398.946,726	13	567.880,079 398.944,749	2.08
13	567.880,079 398.944,749	14	567.879,028 398.944,817	1.053
14	567.879,028 398.944,817	15	567.878,234 398.942,76	2.205
15	567.878,234 398.942,76	16	567.877,577 398.940,666	2.195
16	567.877,577 398.940,666	17	567.874,239 398.927,251	13.824
17	567.874,239 398.927,251	18	567.880,488 398.920,7	9.053
18	567.880,488 398.920,7	1	567.885,606 398.915,343	7.409

** Lungimile segmentelor sunt determinate în planul de proiecție Stereo 70 și sunt rotunjite la 1 milimetru.

*** Distanța dintre puncte este formată din segmente cumulate ce sunt mai mici decât valoarea 1 milimetru.

**DATE DESPRE IMOBILUL NR. 5684**

Oficiul de Cadastru și Publicitate Imobiliară PRAHOVA
Biroul de Cadastru și Publicitate Imobiliară Câmpina

A. Partea I. Descrierea imobilului

TEREN Intravilan

Adresa: Loc. Bordenii Mari, Jud. Prahova

Nr. Crt	Nr cadastral Nr. topografic	Suprafața* (mp)	Observații / Referințe
A1		1.000	Sector cadastral:33 Teren neimprejmuit;

B. Partea II. Proprietari și acte

Inscrieri privitoare la dreptul de proprietate și alte drepturi reale	Referințe
/	
Act Administrativ nr. 101761, din 11/07/2002 emis de C.J.P.S.D.P.A.T. (titlu de proprietate);	
B1	A1
Intabulare, drept de PROPRIETATE, dobandit prin Reconstituire, cota actuala 1/1 1) BENGESCU ROZA	

C. Partea III. SARCINI .

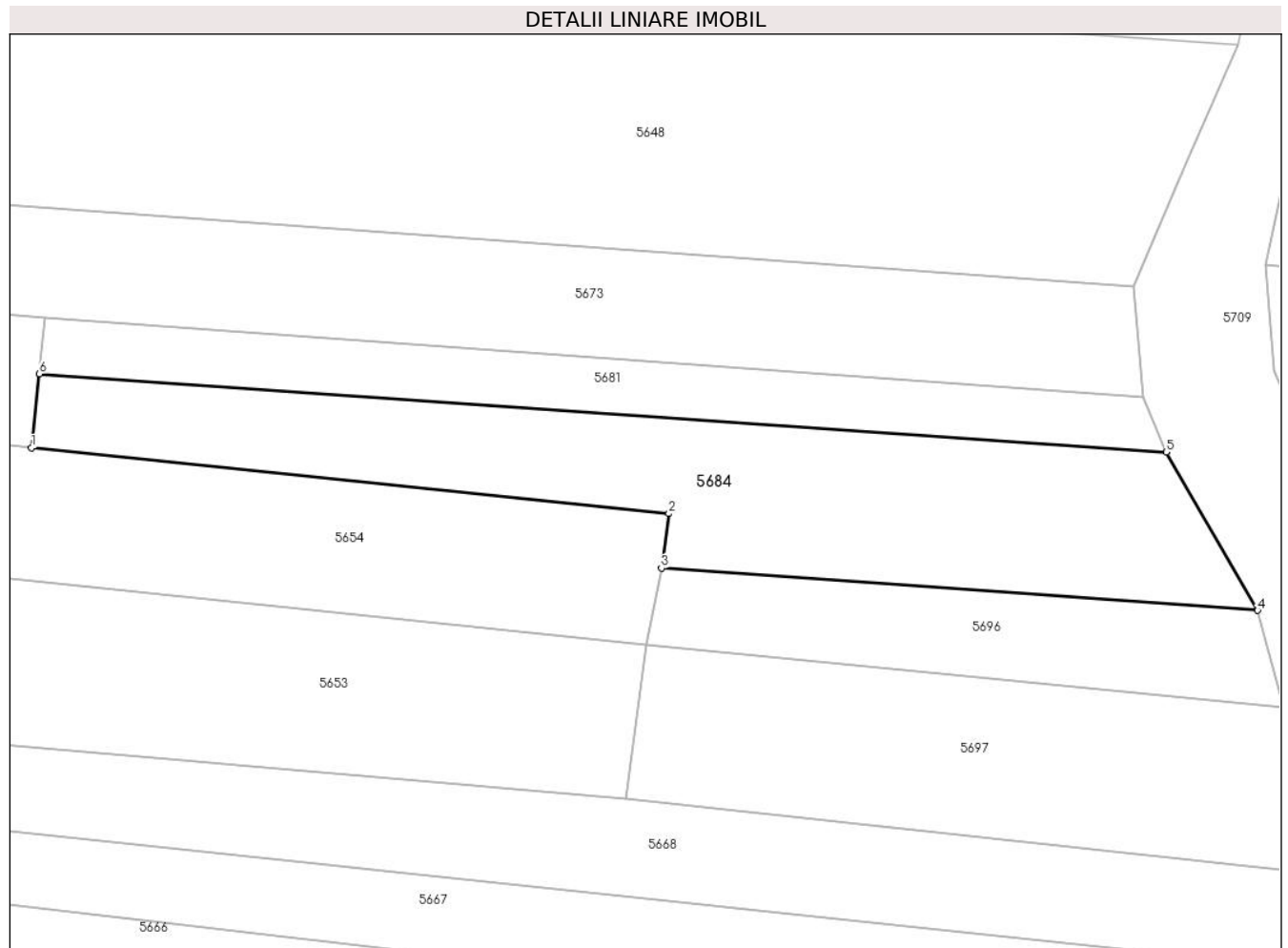
Inscrieri privind dezmembramintele dreptului de proprietate, drepturi reale de garanție și sarcini	Referințe
NU SUNT	

Anexa Nr. 1 La Partea I

Teren

Nr cadastral	Suprafața (mp)*	Observații / Referințe
	1.000	

* Suprafața este determinată în planul de proiecție Stereo 70.



Date referitoare la teren

Crt	Categorie folosință	Intra vilan	Suprafața (mp)	Tarla	Parcelă	Nr. topo	Observații / Referințe
1	arabil	DA	1.000	42	1325/21	-	

Lungime Segmente

1) Valorile lungimilor segmentelor sunt obținute din proiecție în plan.

Punct început	X / Y	Punct sfârșit	X / Y	Lungime segment (** (m)
1	567.832,155 399.428,633	2	567.886,714 399.423,015	54.847
2	567.886,714 399.423,015	3	567.886,086 399.418,357	4.7
3	567.886,086 399.418,357	4	567.937,12 399.414,741	51.162
4	567.937,12 399.414,741	5	567.929,315 399.428,278	15.627
5	567.929,315 399.428,278	6	567.832,831 399.434,968	96.716

Punct început	X / Y	Punct sfârșit	X / Y	Lungime segment (** (m)
6	567.832,831 399.434,968	1	567.832,155 399.428,633	6.371

** Lungimile segmentelor sunt determinate în planul de proiecție Stereo 70 și sunt rotunjite la 1 milimetru.

*** Distanța dintre puncte este formată din segmente cumulate ce sunt mai mici decât valoarea 1 milimetru.

**DATE DESPRE IMOBILUL NR. 5685**

Oficiul de Cadastru și Publicitate Imobiliară PRAHOVA
Biroul de Cadastru și Publicitate Imobiliară Câmpina

A. Partea I. Descrierea imobilului

TEREN Intravilan

Adresa: Loc. Sârca, Jud. Prahova

Nr. Crt	Nr cadastral Nr. topografic	Suprafața* (mp)	Observații / Referințe
A1		4.331	Sector cadastral:33 Teren neimprejmuit;

B. Partea II. Proprietari și acte

Inscrieri privitoare la dreptul de proprietate și alte drepturi reale		Referințe
/		
Act Administrativ nr. 7, din 13/03/1996 emis de Parlamentul Românei (lege);		
B1	Inscrierea posesiei, drept de PROPRIETATE, dobândit prin Lege, cota actuala 1/1 1) NEIDENTIFICAT NEIDENTIFICAT	A1
Act Administrativ nr. 7, din 13/03/1996 emis de Parlamentul Românei, (art.13); (lege);		
B2	Se noteaza mentiunea de proprietar neidentificat.	A1

C. Partea III. SARCINI .

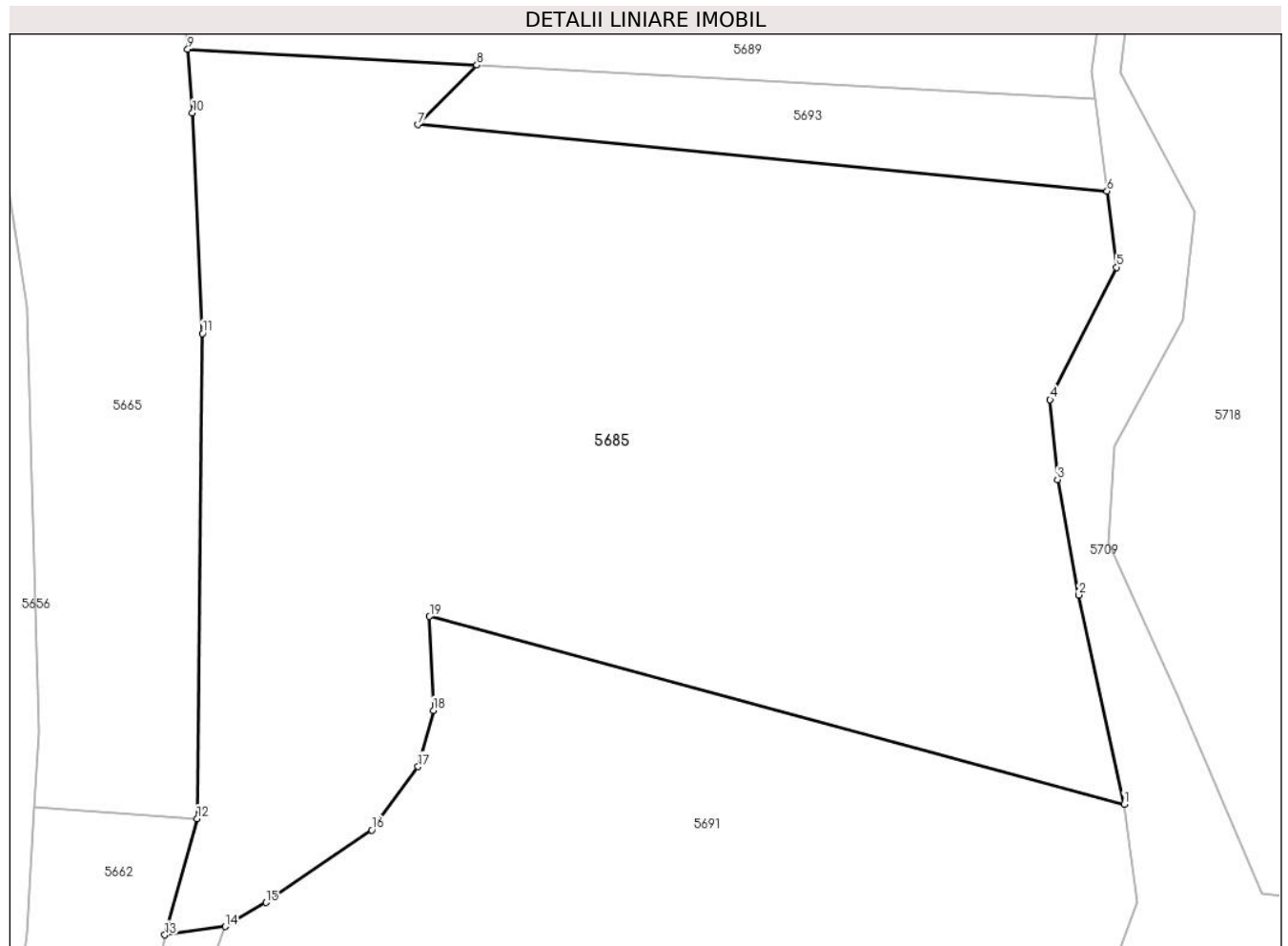
Inscrieri privind dezmembramintele dreptului de proprietate, drepturi reale de garanție și sarcini	Referințe
NU SUNT	

Anexa Nr. 1 La Partea I

Teren

Nr cadastral	Suprafața (mp)*	Observații / Referințe
	4.331	

* Suprafața este determinată în planul de proiecție Stereo 70.



Date referitoare la teren

Crt	Categorie folosință	Intravilan	Suprafața (mp)	Tarla	Parcelă	Nr. topo	Observații / Referințe
1	arabil	DA	4.331	42	1345/43/2, 1345/43/3	-	

Lungime Segmente

1) Valorile lungimilor segmentelor sunt obținute din proiecție în plan.

Punct început	X / Y	Punct sfârșit	X / Y	Lungime segment (** (m)
1	567.936,857 399.211,319	2	567.932,817 399.229,882	18.998
2	567.932,817 399.229,882	3	567.930,933 399.240,125	10.415
3	567.930,933 399.240,125	4	567.930,275 399.247,217	7.123
4	567.930,275 399.247,217	5	567.936,188 399.258,965	13.151
5	567.936,188 399.258,965	6	567.935,343 399.265,73	6.818

Punct început	X / Y	Punct sfârșit	X / Y	Lungime segment (** (m)
6	567.935,343 399.265,73	7	567.874,09 399.271,625	61.537
7	567.874,09 399.271,625	8	567.879,344 399.276,905	7.449
8	567.879,344 399.276,905	9	567.853,646 399.278,316	25.737
9	567.853,646 399.278,316	10	567.854,069 399.272,677	5.655
10	567.854,069 399.272,677	11	567.854,972 399.253,1	19.598
11	567.854,972 399.253,1	12	567.854,489 399.210,034	43.069
12	567.854,489 399.210,034	13	567.851,623 399.199,717	10.708
13	567.851,623 399.199,717	14	567.856,975 399.200,458	5.403
14	567.856,975 399.200,458	15	567.860,608 399.202,591	4.213
15	567.860,608 399.202,591	16	567.870,009 399.209,026	11.392
16	567.870,009 399.209,026	17	567.874,121 399.214,64	6.959
17	567.874,121 399.214,64	18	567.875,49 399.219,641	5.185
18	567.875,49 399.219,641	19	567.875,146 399.227,978	8.344
19	567.875,146 399.227,978	1	567.936,857 399.211,319	63.92

** Lungimile segmentelor sunt determinate în planul de proiecție Stereo 70 și sunt rotunjite la 1 milimetru.

*** Distanța dintre puncte este formată din segmente cumulate ce sunt mai mici decât valoarea 1 milimetru.

**DATE DESPRE IMOBILUL NR. 5686**

Oficiul de Cadastru și Publicitate Imobiliară PRAHOVA
Biroul de Cadastru și Publicitate Imobiliară Câmpina

A. Partea I. Descrierea imobilului

TEREN Intravilan

Adresa: Loc. Bordenii Mari, Jud. Prahova

Nr. Crt	Nr cadastral Nr. topografic	Suprafața* (mp)	Observații / Referințe
A1		1.105	Sector cadastral:33 Teren neimprejmuț;

B. Partea II. Proprietari și acte

Inscrieri privitoare la dreptul de proprietate și alte drepturi reale		Referințe
/		
Act Administrativ nr. 7, din 13/03/1996 emis de Parlamentul României (lege);		
B1	Inscrierea provizorie, drept de PROPRIETATE, dobandit prin Lege, cota actuala 1/1 1) NEIDENTIFICAT NEIDENTIFICAT	A1
B2	Se noteaza faptul ca imobilul are proprietar neidentificat.	A1

C. Partea III. SARCINI .

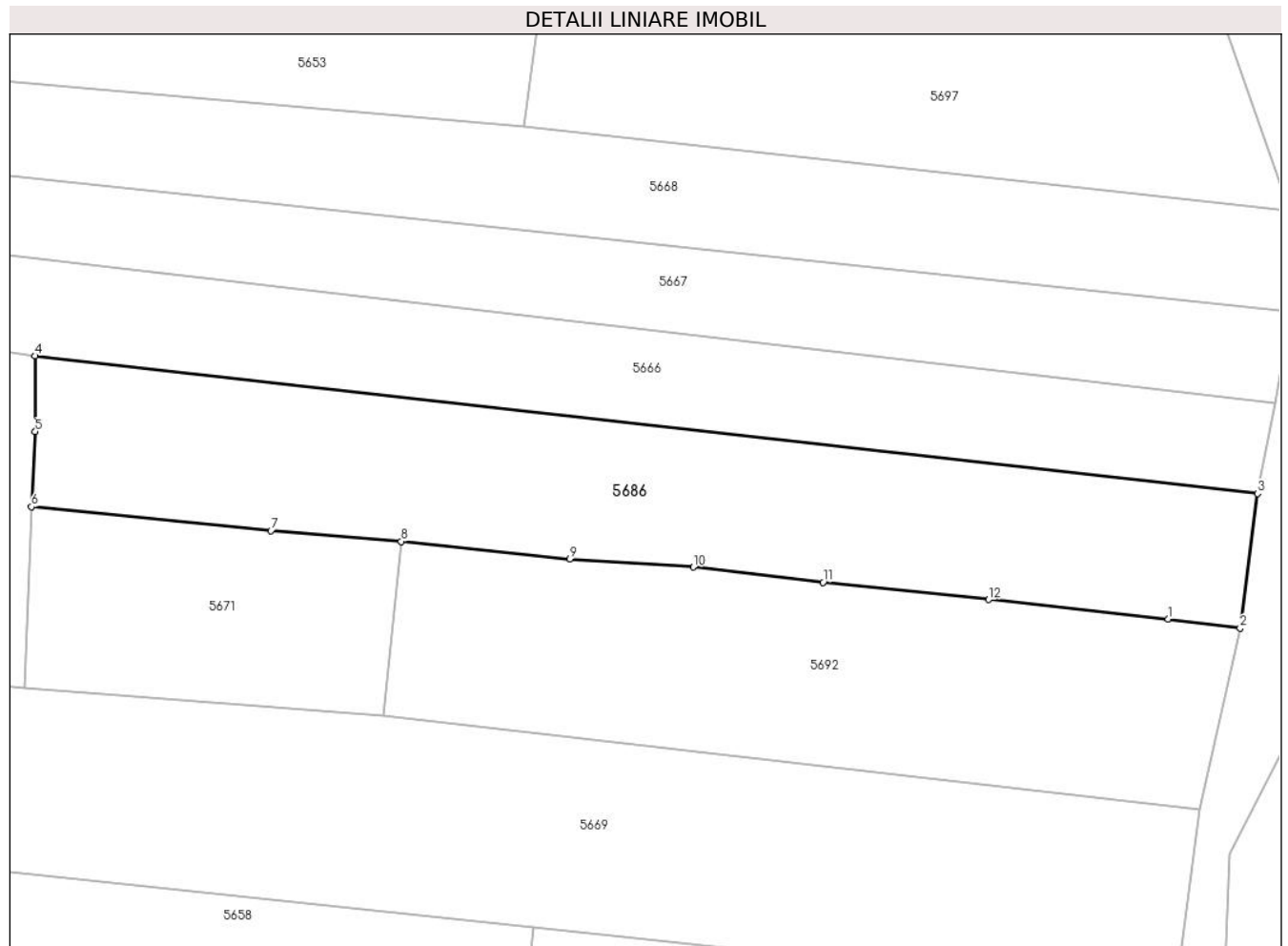
Inscrieri privind dezmembramintele dreptului de proprietate, drepturi reale de garanție și sarcini	Referințe
NU SUNT	

Anexa Nr. 1 La Partea I

Teren

Nr cadastral	Suprafața (mp)*	Observații / Referințe
	1.105	

* Suprafața este determinată în planul de proiecție Stereo 70.



Date referitoare la teren

Crt	Categorie folosință	Intravilan	Suprafața (mp)	Tarla	Parcelă	Nr. topo	Observații / Referințe
1	arabil	DA	1.105	42	1325/29	-	

Lungime Segmente

1) Valorile lungimilor segmentelor sunt obținute din proiecție în plan.

Punct început	X / Y	Punct sfârșit	X / Y	Lungime segment (** (m)
1	567.934,762 399.359,172	2	567.940,536 399.358,434	5.822
2	567.940,536 399.358,434	3	567.941,936 399.369,221	10.877
3	567.941,936 399.369,221	4	567.843,81 399.380,245	98.744
4	567.843,81 399.380,245	5	567.843,847 399.374,187	6.058
5	567.843,847 399.374,187	6	567.843,544 399.368,153	6.042

Punct început	X / Y	Punct sfârșit	X / Y	Lungime segment (** (m)
6	567.843,544 399.368,153	7	567.862,758 399.366,238	19.31
7	567.862,758 399.366,238	8	567.873,214 399.365,379	10.491
8	567.873,214 399.365,379	9	567.886,735 399.363,979	13.594
9	567.886,735 399.363,979	10	567.896,66 399.363,333	9.946
10	567.896,66 399.363,333	11	567.907,061 399.362,097	10.474
11	567.907,061 399.362,097	12	567.920,371 399.360,723	13.381
12	567.920,371 399.360,723	1	567.934,762 399.359,172	14.474

** Lungimile segmentelor sunt determinate în planul de proiecție Stereo 70 și sunt rotunjite la 1 milimetru.

*** Distanța dintre puncte este formată din segmente cumulate ce sunt mai mici decât valoarea 1 milimetru.

**DATE DESPRE IMOBILUL NR. 5687**

Oficiul de Cadastru și Publicitate Imobiliară PRAHOVA
Biroul de Cadastru și Publicitate Imobiliară Câmpina

A. Partea I. Descrierea imobilului

TEREN Intravilan

Adresa: Loc. Bordenii Mari, Jud. Prahova

Nr. Crt	Nr cadastral Nr. topografic	Suprafața* (mp)	Observații / Referințe
A1		3.042	Sector cadastral:33 Teren neimprejmut;

B. Partea II. Proprietari și acte

Inscrieri privitoare la dreptul de proprietate și alte drepturi reale		Referințe
/		
Act Administrativ nr. 7, din 13/03/1996 emis de Parlamentul Românei (lege);		
B1	Inscrierea posesiei, drept de PROPRIETATE, dobandit prin Lege, cota actuala 1/1 1) NEIDENTIFICAT NEIDENTIFICAT	A1
Act Administrativ nr. 7, din 13/03/1996 emis de Parlamentul Românei, (art. 13); (lege);		
B2	Se noteaza mentiunea de proprietar neidentificat.	A1

C. Partea III. SARCINI .

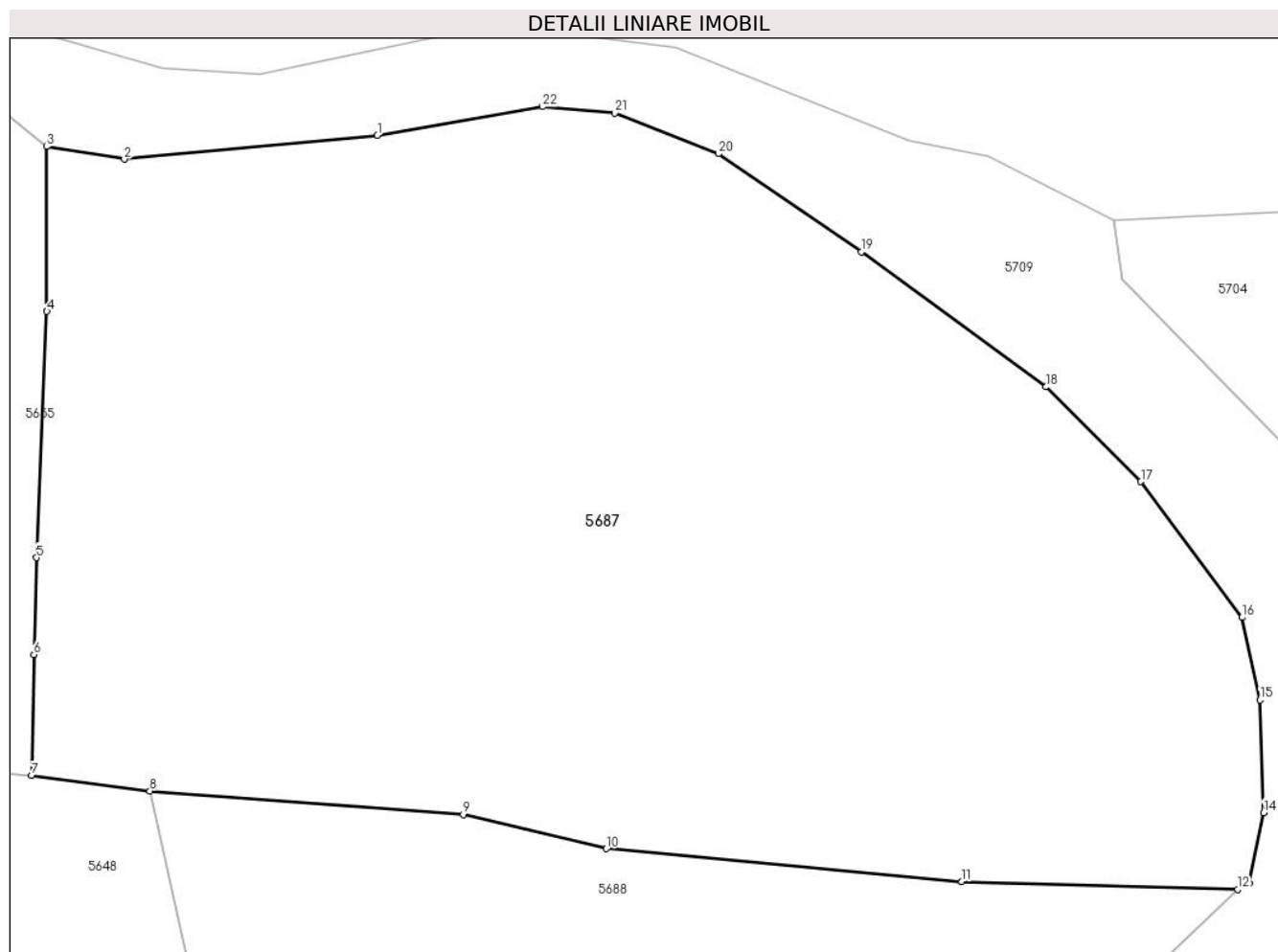
Inscrieri privind dezmembramintele dreptului de proprietate, drepturi reale de garanție și sarcini	Referințe
NU SUNT	

Anexa Nr. 1 La Partea I

Teren

Nr cadastral	Suprafața (mp)*	Observații / Referințe
	3.042	

* Suprafața este determinată în planul de proiecție Stereo 70.



Date referitoare la teren

Crt	Categorie folosință	Intravilan	Suprafața (mp)	Tarla	Parcelă	Nr. topo	Observații / Referințe
1	arabil	DA	3.042	42	1325/5	-	

Lungime Segmente

1) Valorile lungimilor segmentelor sunt obținute din proiecție în plan.

Punct început	X / Y	Punct sfârșit	X / Y	Lungime segment (** (m)
1	567.877,676 399.555,624	2	567.861,444 399.554,1	16.304
3	567.856,441 399.554,91	4	567.856,472 399.544,346	10.564
5	567.855,8 399.528,563	6	567.855,631 399.522,349	6.216
7	567.855,492 399.514,603	8	567.863,083 399.513,6	7.657
9	567.883,188 399.512,094	10	567.892,359 399.509,9	9.43

Punct început	X / Y	Punct sfârșit	X / Y	Lungime segment (** (m)
2	567.861,444 399.554,1	3	567.856,441 399.554,91	5.067
4	567.856,472 399.544,346	5	567.855,8 399.528,563	15.797
6	567.855,631 399.522,349	7	567.855,492 399.514,603	7.747
8	567.863,083 399.513,6	9	567.883,188 399.512,094	20.161
10	567.892,359 399.509,9	11	567.915,174 399.507,782	22.914

Punct început	X / Y	Punct sfârșit	X / Y	Lungime segment (** (m)
11	567.915,174 399.507,782	12	567.932,859 399.507,291	17.691
13	567.933,626 399.507,665	14	567.934,541 399.512,216	4.642
15	567.934,303 399.519,43	16	567.933,149 399.524,726	5.42
17	567.926,663 399.533,436	18	567.920,574 399.539,508	8.598
19	567.908,728 399.548,152	20	567.899,545 399.554,452	11.137
21	567.892,901 399.557,058	22	567.888,27 399.557,475	4.65

Punct început	X / Y	Punct sfârșit	X / Y	Lungime segment (** (m)
12	567.932,859 399.507,291	13	567.933,626 399.507,665	0.854
14	567.934,541 399.512,216	15	567.934,303 399.519,43	7.218
16	567.933,149 399.524,726	17	567.926,663 399.533,436	10.86
18	567.920,574 399.539,508	19	567.908,728 399.548,152	14.664
20	567.899,545 399.554,452	21	567.892,901 399.557,058	7.137
22	567.888,27 399.557,475	1	567.877,676 399.555,624	10.754

** Lungimile segmentelor sunt determinate în planul de proiecție Stereo 70 și sunt rotunjite la 1 milimetru.

*** Distanța dintre puncte este formată din segmente cumulate ce sunt mai mici decât valoarea 1 milimetru.

**DATE DESPRE IMOBILUL NR. 5688**

Oficiul de Cadastru și Publicitate Imobiliară PRAHOVA
Biroul de Cadastru și Publicitate Imobiliară Câmpina

A. Partea I. Descrierea imobilului

TEREN Intravilan

Adresa: Loc. Bordenii Mari, Jud. Prahova

Nr. Crt	Nr cadastral Nr. topografic	Suprafața* (mp)	Observații / Referințe
A1		688	Sector cadastral:33 Teren imprejmuit;

B. Partea II. Proprietari și acte

Inscrieri privitoare la dreptul de proprietate și alte drepturi reale		Referințe
/		
Act Administrativ nr. 7, din 13/03/1996 emis de Parlamentul României (lege);		
B1	Inscrierea provizorie, drept de PROPRIETATE, dobandit prin Lege, cota actuala 1/1 1) NEIDENTIFICAT NEIDENTIFICAT	A1
B2	Se noteaza faptul ca imobilul are proprietar neidentificat.	A1

C. Partea III. SARCINI .

Inscrieri privind dezmembramintele dreptului de proprietate, drepturi reale de garanție și sarcini	Referințe
NU SUNT	


Anexa Nr. 1 La Partea I

Teren

Nr cadastral	Suprafața (mp)*	Observații / Referințe
	688	

* Suprafața este determinată în planul de proiecție Stereo 70.

DETALII LINIARE IMOBIL



Date referitoare la teren

Crt	Categorie folosință	Intravilan	Suprafața (mp)	Tarla	Parcelă	Nr. topo	Observații / Referințe
1	arabil	DA	688	42	1325/6	-	

Lungime Segmente

1) Valorile lungimilor segmentelor sunt obținute din proiecție în plan.

Punct început	X / Y	Punct sfârșit	X / Y	Lungime segment (** (m)
1	567.925,142 399.499,927	2	567.932,859 399.507,291	10.667
2	567.932,859 399.507,291	3	567.915,174 399.507,782	17.691
3	567.915,174 399.507,782	4	567.892,359 399.509,9	22.914
4	567.892,359 399.509,9	5	567.883,188 399.512,094	9.43
5	567.883,188 399.512,094	6	567.863,083 399.513,6	20.161

Punct început	X / Y	Punct sfârșit	X / Y	Lungime segment (** (m)
6	567.863,083 399.513,6	7	567.865,868 399.500,949	12.954
7	567.865,868 399.500,949	8	567.886,858 399.499,506	21.039
8	567.886,858 399.499,506	9	567.906,322 399.499,16	19.467
9	567.906,322 399.499,16	10	567.917,252 399.498,107	10.981
10	567.917,252 399.498,107	11	567.923,269 399.496,774	6.163
11	567.923,269 399.496,774	1	567.925,142 399.499,927	3.668

** Lungimile segmentelor sunt determinate în planul de proiecție Stereo 70 și sunt rotunjite la 1 milimetru.

*** Distanța dintre puncte este formată din segmente cumulate ce sunt mai mici decât valoarea 1 milimetru.

**DATE DESPRE IMOBILUL NR. 5689**

Oficiul de Cadastru și Publicitate Imobiliară PRAHOVA
Biroul de Cadastru și Publicitate Imobiliară Câmpina

A. Partea I. Descrierea imobilului

TEREN Intravilan

Adresa: Loc. Bordenii Mari, Jud. Prahova

Nr. Crt	Nr cadastral Nr. topografic	Suprafața* (mp)	Observații / Referințe
A1		Din acte: 1.529 Masurata: 876	Sector cadastral:33 Teren neimprejmuit;

B. Partea II. Proprietari și acte

Inscrieri privitoare la dreptul de proprietate și alte drepturi reale		Referințe
/		
Act Administrativ nr. 102672, din 30/08/2002 emis de C.J.P.S.D.P.A.T. (titlu de proprietate);		
B1	Intabulare, drept de PROPRIETATE, dobandit prin Reconstituire, cota actuala 1/1 1) SERBU ION SAFTA	A1

C. Partea III. SARCINI .

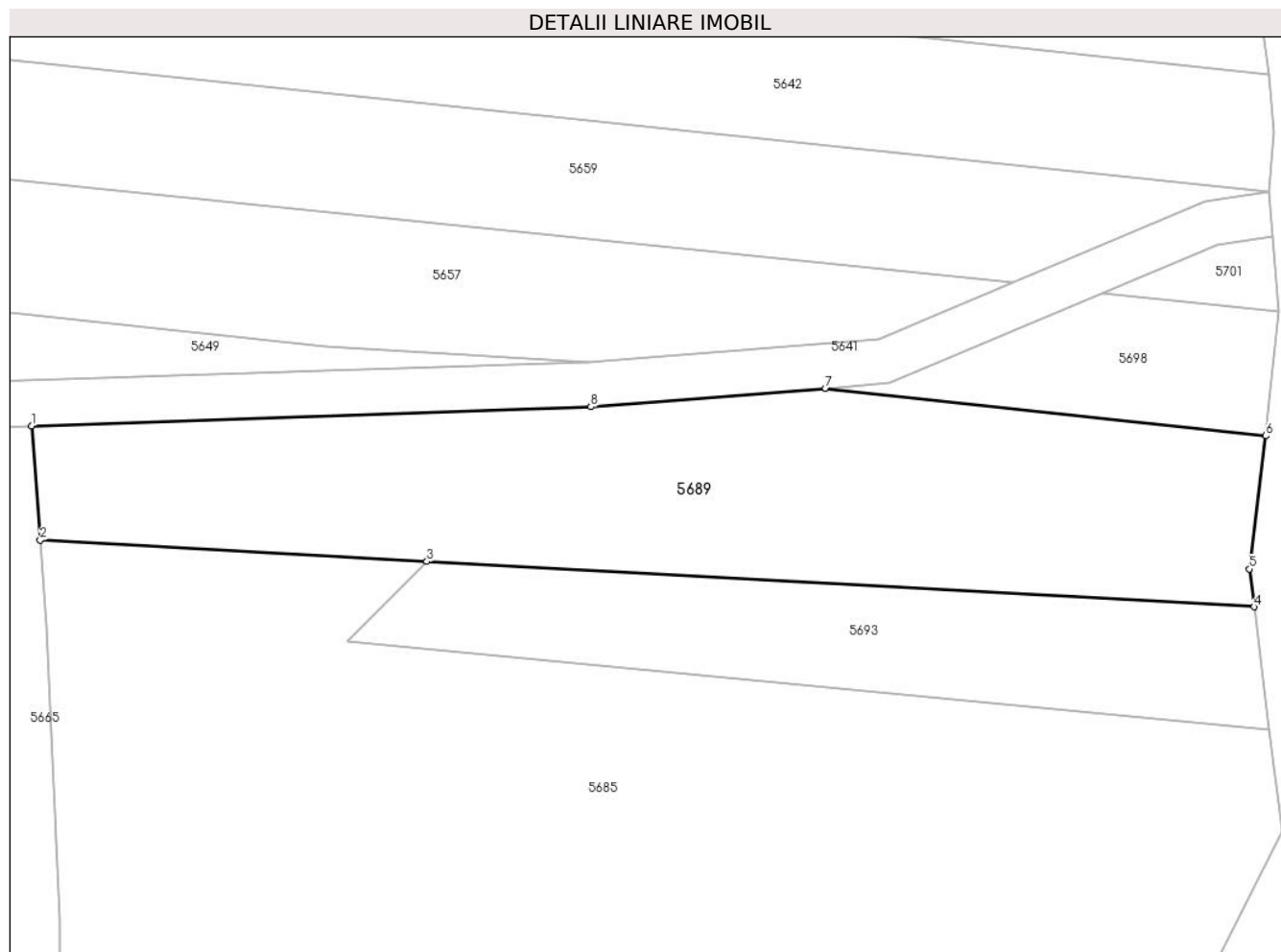
Inscrieri privind dezmembramintele dreptului de proprietate, drepturi reale de garanție și sarcini	Referințe
NU SUNT	

Anexa Nr. 1 La Partea I

Teren

Nr cadastral	Suprafața (mp)*	Observații / Referințe
	Din acte: 1.529 Masurata: 876	

* Suprafața este determinată în planul de proiecție Stereo 70.



Date referitoare la teren

Crt	Categorie folosință	Intra vilan	Suprafața (mp)	Tarla	Parcelă	Nr. topo	Observații / Referințe
1	arabil	DA	876	42	1325/44	-	

Lungime Segmente

1) Valorile lungimilor segmentelor sunt obținute din proiecție în plan.

Punct început	X / Y	Punct sfârșit	X / Y	Lungime segment (** (m)
1	567.853,074 399.285,926	2	567.853,646 399.278,316	7.631
2	567.853,646 399.278,316	3	567.879,344 399.276,905	25.737
3	567.879,344 399.276,905	4	567.934,325 399.273,886	55.063
4	567.934,325 399.273,886	5	567.934,009 399.276,412	2.545
5	567.934,009 399.276,412	6	567.935,106 399.285,255	8.911

Punct început	X / Y	Punct sfârșit	X / Y	Lungime segment (** (m)
6	567.935,106 399.285,255	7	567.905,845 399.288,418	29.431
7	567.905,845 399.288,418	8	567.890,25 399.287,181	15.644
8	567.890,25 399.287,181	1	567.853,074 399.285,926	37.197

** Lungimile segmentelor sunt determinate în planul de proiecție Stereo 70 și sunt rotunjite la 1 milimetru.

*** Distanța dintre puncte este formată din segmente cumulate ce sunt mai mici decât valoarea 1 milimetru.

**DATE DESPRE IMOBILUL NR. 5690**

Oficiul de Cadastru și Publicitate Imobiliară PRAHOVA
Biroul de Cadastru și Publicitate Imobiliară Câmpina

A. Partea I. Descrierea imobilului

TEREN Intravilan

Adresa: Loc. Bordenii Mari, Jud. Prahova

Nr. Crt	Nr cadastral Nr. topografic	Suprafața* (mp)	Observații / Referințe
A1		560	Sector cadastral:33 Teren neimprejmuit;

B. Partea II. Proprietari și acte

Inscrieri privitoare la dreptul de proprietate și alte drepturi reale		Referințe
/		
Act Administrativ nr. 844, din 24/07/2002 emis de Consiliul Local al Com. Scorteni (Proces verbal de punere in posesie);		
B1	Inscrierea posesiei, drept de PROPRIETATE, dobandit prin Constituire, cota actuala 1/1 1) NUȚĂ NICOLAE ALEXANDRU	A1

C. Partea III. SARCINI .

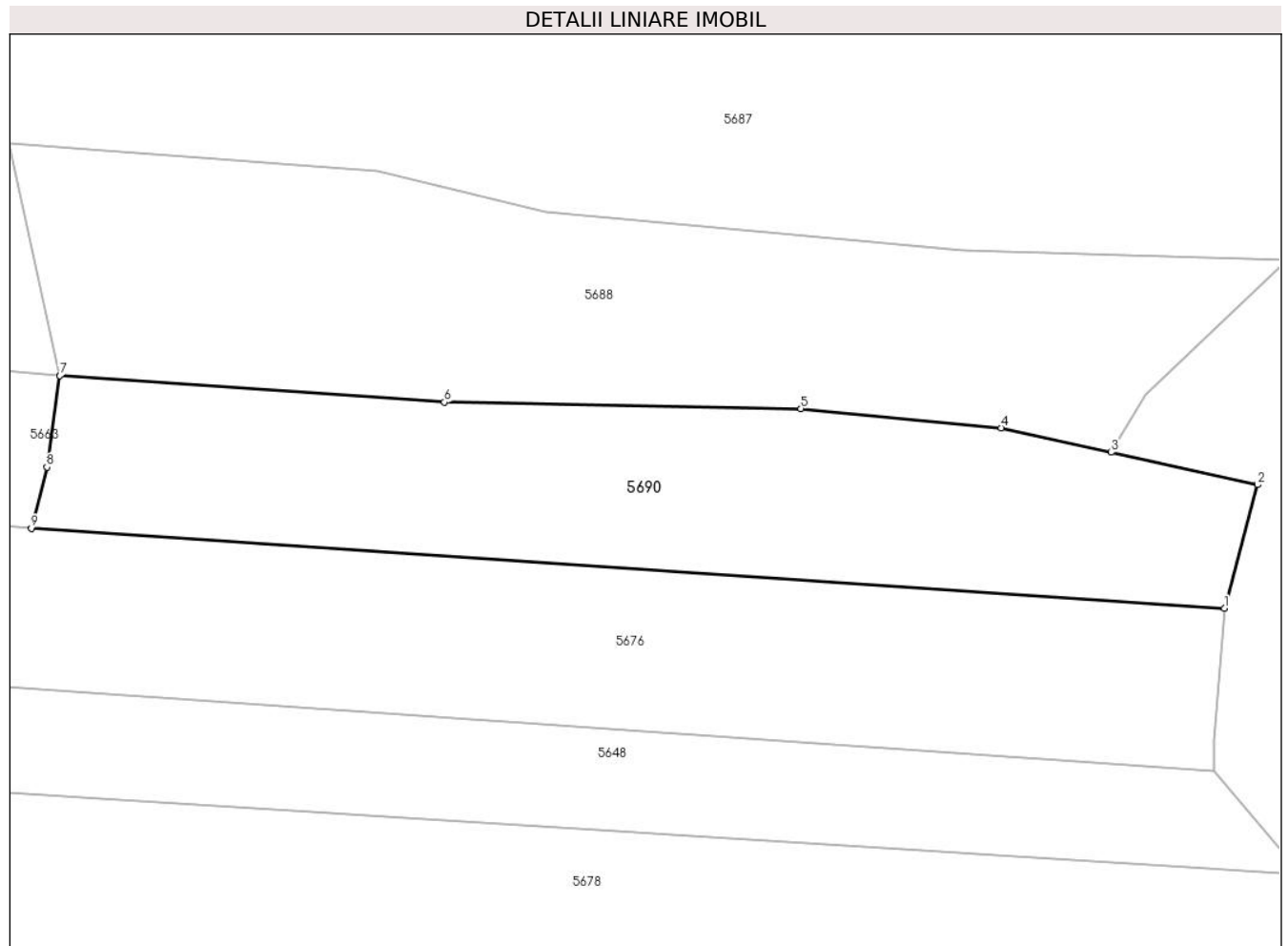
Inscrieri privind dezmembramintele dreptului de proprietate, drepturi reale de garanție și sarcini	Referințe
NU SUNT	

Anexa Nr. 1 La Partea I

Teren

Nr cadastral	Suprafața (mp)*	Observații / Referințe
	560	

* Suprafața este determinată în planul de proiecție Stereo 70.



Date referitoare la teren

Crt	Categorie folosință	Intravilan	Suprafața (mp)	Tarla	Parcelă	Nr. topo	Observații / Referințe
1	arabil	DA	560	42	1325/7	-	

Lungime Segmente

1) Valorile lungimilor segmentelor sunt obținute din proiecție în plan.

Punct început	X / Y	Punct sfârșit	X / Y	Lungime segment (** (m)
1	567.929,433 399.488,27	2	567.931,251 399.495,005	6.977
2	567.931,251 399.495,005	3	567.923,269 399.496,774	8.175
3	567.923,269 399.496,774	4	567.917,252 399.498,107	6.163
4	567.917,252 399.498,107	5	567.906,322 399.499,16	10.981
5	567.906,322 399.499,16	6	567.886,858 399.499,506	19.467

Punct început	X / Y	Punct sfârșit	X / Y	Lungime segment (** (m)
6	567.886,858 399.499,506	7	567.865,868 399.500,949	21.039
7	567.865,868 399.500,949	8	567.865,162 399.495,973	5.026
8	567.865,162 399.495,973	9	567.864,317 399.492,634	3.444
9	567.864,317 399.492,634	1	567.929,433 399.488,27	65.262

** Lungimile segmentelor sunt determinate în planul de proiecție Stereo 70 și sunt rotunjite la 1 milimetru.

*** Distanța dintre puncte este formată din segmente cumulate ce sunt mai mici decât valoarea 1 milimetru.

**DATE DESPRE IMOBILUL NR. 5691**

Oficiul de Cadastru și Publicitate Imobiliară PRAHOVA
Biroul de Cadastru și Publicitate Imobiliară Câmpina

A. Partea I. Descrierea imobilului

TEREN Intravilan

Adresa: Loc. Sârca, Jud. Prahova

Nr. Crt	Nr cadastral Nr. topografic	Suprafața* (mp)	Observații / Referințe
A1	21181	2.644	Sector cadastral:33 Teren neimprejmuit;

B. Partea II. Proprietari și acte

Inscrieri privitoare la dreptul de proprietate și alte drepturi reale		Referințe
24695 / 27/07/2015		
Act Notarial nr. 1957, din 21/07/2015 emis de MINEA OCTAVIAN;		
B2	Intabulare, drept de PROPRIETATE cumparare ca bun propriu, dobandit prin Conventie, cota actuala 1/1 1) NICOLAU STEFAN	A1

C. Partea III. SARCINI .

Inscrieri privind dezmembramintele dreptului de proprietate, drepturi reale de garanție și sarcini	Referințe
NU SUNT	

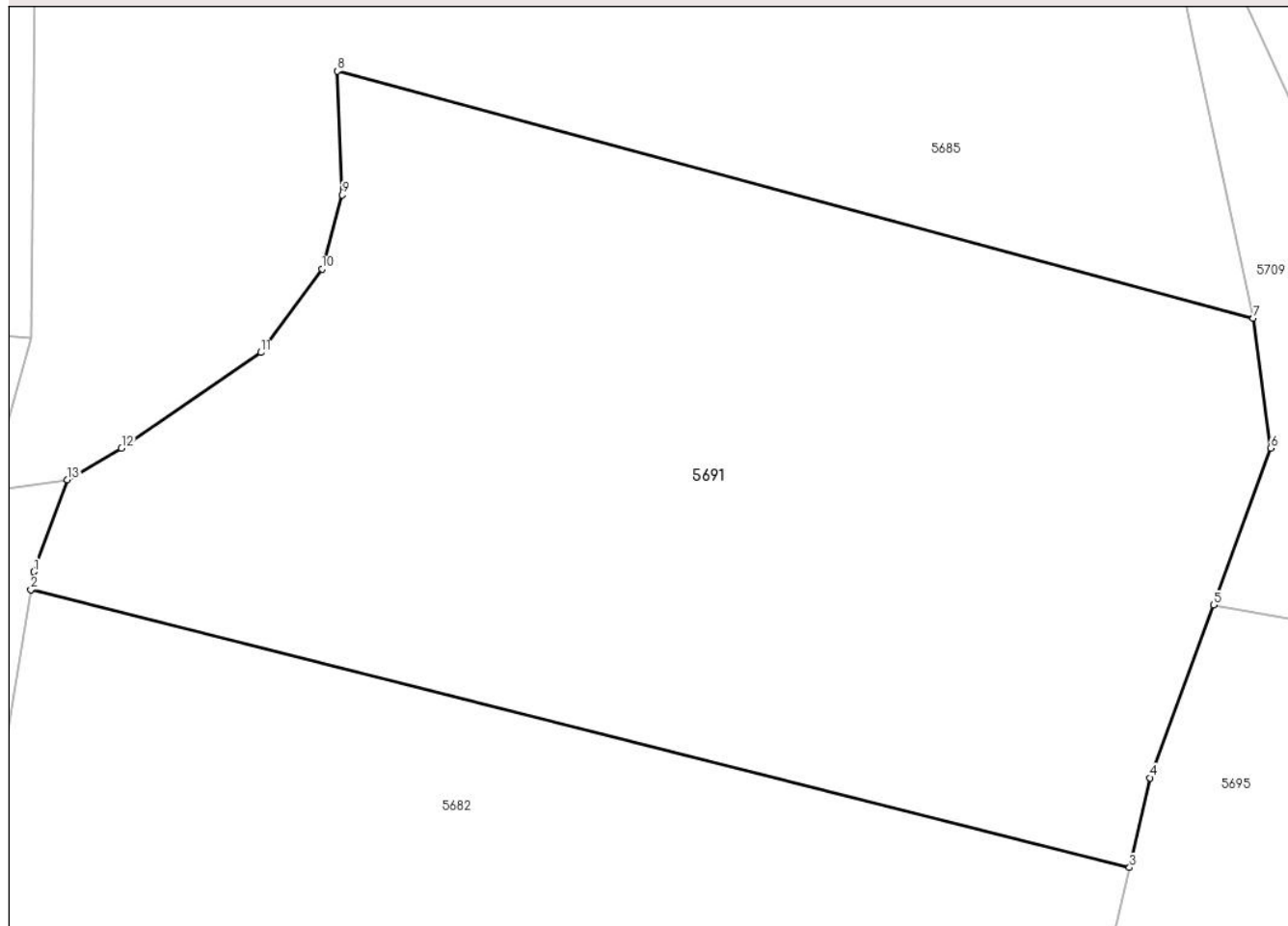
Anexa Nr. 1 La Partea I

Teren

Nr cadastral	Suprafața (mp)*	Observații / Referințe
21181	2.644	

* Suprafața este determinată în planul de proiecție Stereo 70.

DETALII LINIARE IMOBIL



Date referitoare la teren

Crt	Categorie folosință	Intravilan	Suprafața (mp)	Tarla	Parcelă	Nr. topo	Observații / Referințe
1	faneata	DA	2.644	22	F 1522	-	

Lungime Segmente

1) Valorile lungimilor segmentelor sunt obținute din proiecție în plan.

Punct început	X / Y	Punct sfârșit	X / Y	Lungime segment (** (m)
1	567.854,7 399.194,253	2	567.854,504 399.193,063	1.206
2	567.854,504 399.193,063	3	567.928,518 399.174,346	76.344
3	567.928,518 399.174,346	4	567.929,908 399.180,386	6.198
4	567.929,908 399.180,386	5	567.934,165 399.192,024	12.392
5	567.934,165 399.192,024	6	567.938,028 399.202,585	11.245

Punct început	X / Y	Punct sfârșit	X / Y	Lungime segment (** (m)
6	567.938,028 399.202,585	7	567.936,857 399.211,319	8.812
7	567.936,857 399.211,319	8	567.875,146 399.227,978	63.92
8	567.875,146 399.227,978	9	567.875,49 399.219,641	8.344
9	567.875,49 399.219,641	10	567.874,121 399.214,64	5.185
10	567.874,121 399.214,64	11	567.870,009 399.209,026	6.959
11	567.870,009 399.209,026	12	567.860,608 399.202,591	11.392
12	567.860,608 399.202,591	13	567.856,975 399.200,458	4.213
13	567.856,975 399.200,458	1	567.854,7 399.194,253	6.609

** Lungimile segmentelor sunt determinate în planul de proiecție Stereo 70 și sunt rotunjite la 1 milimetru.

*** Distanța dintre puncte este formată din segmente cumulate ce sunt mai mici decât valoarea 1 milimetru.

**DATE DESPRE IMOBILUL NR. 5692**

Oficiul de Cadastru și Publicitate Imobiliară PRAHOVA
Biroul de Cadastru și Publicitate Imobiliară Câmpina

A. Partea I. Descrierea imobilului

TEREN Intravilan

Adresa: Loc. Bordenii Mari, Jud. Prahova

Nr. Crt	Nr cadastral Nr. topografic	Suprafața* (mp)	Observații / Referințe
A1		974	Sector cadastral:33 Teren neimprejmuit;

B. Partea II. Proprietari și acte

Inscrieri privitoare la dreptul de proprietate și alte drepturi reale		Referințe
/		
Act Administrativ nr. 7, din 13/03/1996 emis de Parlamentul României (lege);		
B1	Inscrierea provizorie, drept de PROPRIETATE, dobandit prin Lege, cota actuala 1/1 1) NEIDENTIFICAT NEIDENTIFICAT	A1
B2	Se noteaza faptul ca imobilul are proprietar neidentificat.	A1

C. Partea III. SARCINI .

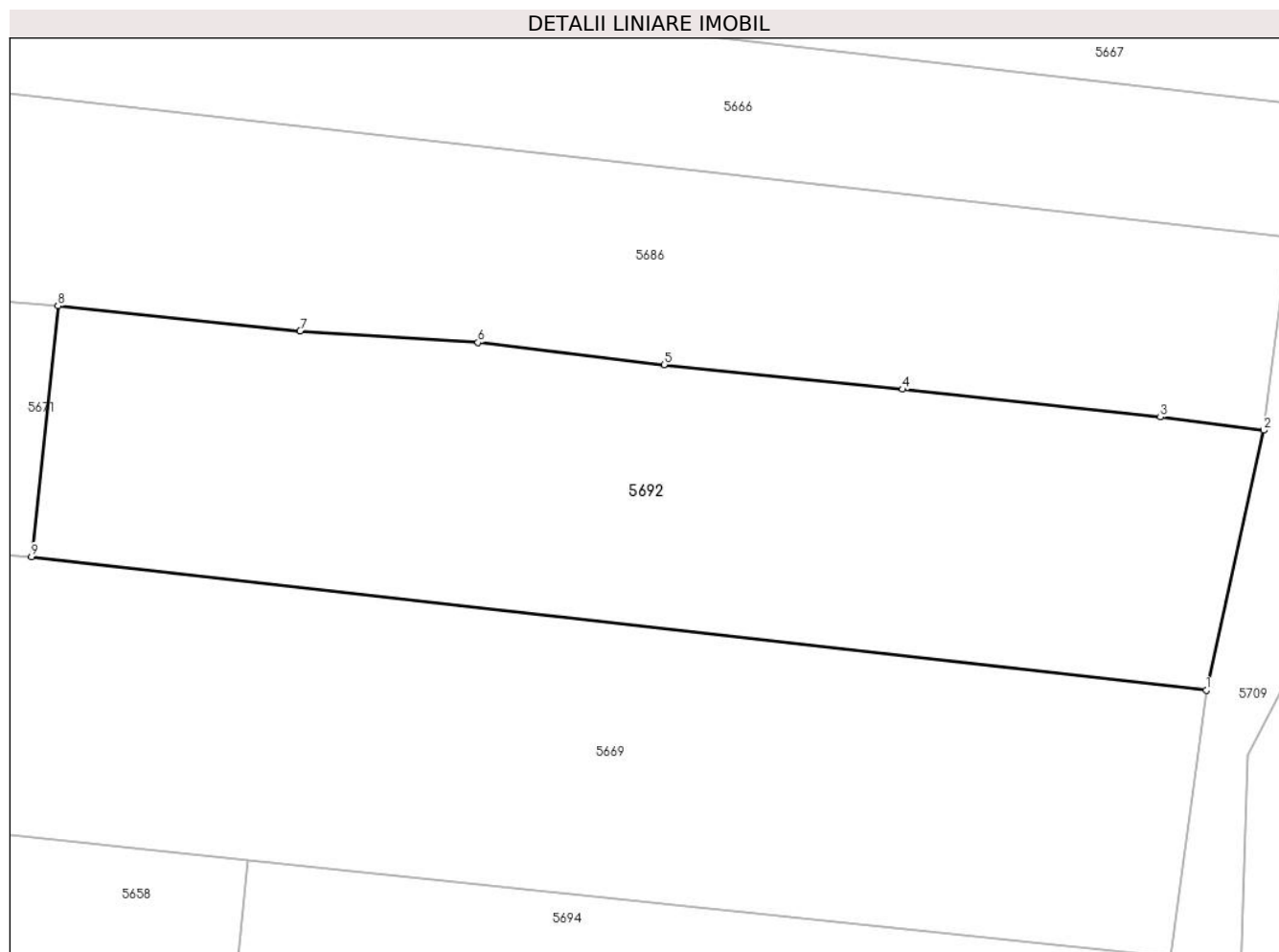
Inscrieri privind dezmembramintele dreptului de proprietate, drepturi reale de garanție și sarcini	Referințe
NU SUNT	

Anexa Nr. 1 La Partea I

Teren

Nr cadastral	Suprafața (mp)*	Observații / Referințe
	974	

* Suprafața este determinată în planul de proiecție Stereo 70.



Date referitoare la teren

Crt	Categorie folosință	Intravilan	Suprafața (mp)	Tarla	Parcelă	Nr. topo	Observații / Referințe
1	arabil	DA	974	42	1325/32, 1325/33	-	

Lungime Segmente

1) Valorile lungimilor segmentelor sunt obținute din proiecție în plan.

Punct început	X / Y	Punct sfârșit	X / Y	Lungime segment (** (m)
1	567.937,333 399.343,935	2	567.940,536 399.358,434	14.849
2	567.940,536 399.358,434	3	567.934,762 399.359,172	5.822
3	567.934,762 399.359,172	4	567.920,371 399.360,723	14.474
4	567.920,371 399.360,723	5	567.907,061 399.362,097	13.381
5	567.907,061 399.362,097	6	567.896,66 399.363,333	10.474

Punct început	X / Y	Punct sfârşit	X / Y	Lungime segment (** (m)
6	567.896,66 399.363,333	7	567.886,735 399.363,979	9.946
7	567.886,735 399.363,979	8	567.873,214 399.365,379	13.594
8	567.873,214 399.365,379	9	567.871,746 399.351,383	14.073
9	567.871,746 399.351,383	1	567.937,333 399.343,935	66.009

** Lungimile segmentelor sunt determinate în planul de proiecție Stereo 70 și sunt rotunjite la 1 milimetru.

*** Distanța dintre puncte este formată din segmente cumulate ce sunt mai mici decât valoarea 1 milimetru.

**DATE DESPRE IMOBILUL NR. 5693**

Oficiul de Cadastru și Publicitate Imobiliară PRAHOVA
Biroul de Cadastru și Publicitate Imobiliară Câmpina

A. Partea I. Descrierea imobilului

TEREN Intravilan

Adresa: Loc. Bordenii Mari, Jud. Prahova

Nr. Crt	Nr cadastral Nr. topografic	Suprafața* (mp)	Observații / Referințe
A1		400	Sector cadastral:33 Teren neimprejmuit;

B. Partea II. Proprietari și acte

Inscrieri privitoare la dreptul de proprietate și alte drepturi reale	Referințe
/	
Act Administrativ nr. 210410, din 11/10/2012 emis de C.J.P.S.D.P.A.T. (titlu de proprietate);	
B1	A1
Intabulare, drept de PROPRIETATE, dobandit prin Reconstituire, cota actuala 1/1 1) BERTEANU ELENA	

C. Partea III. SARCINI .

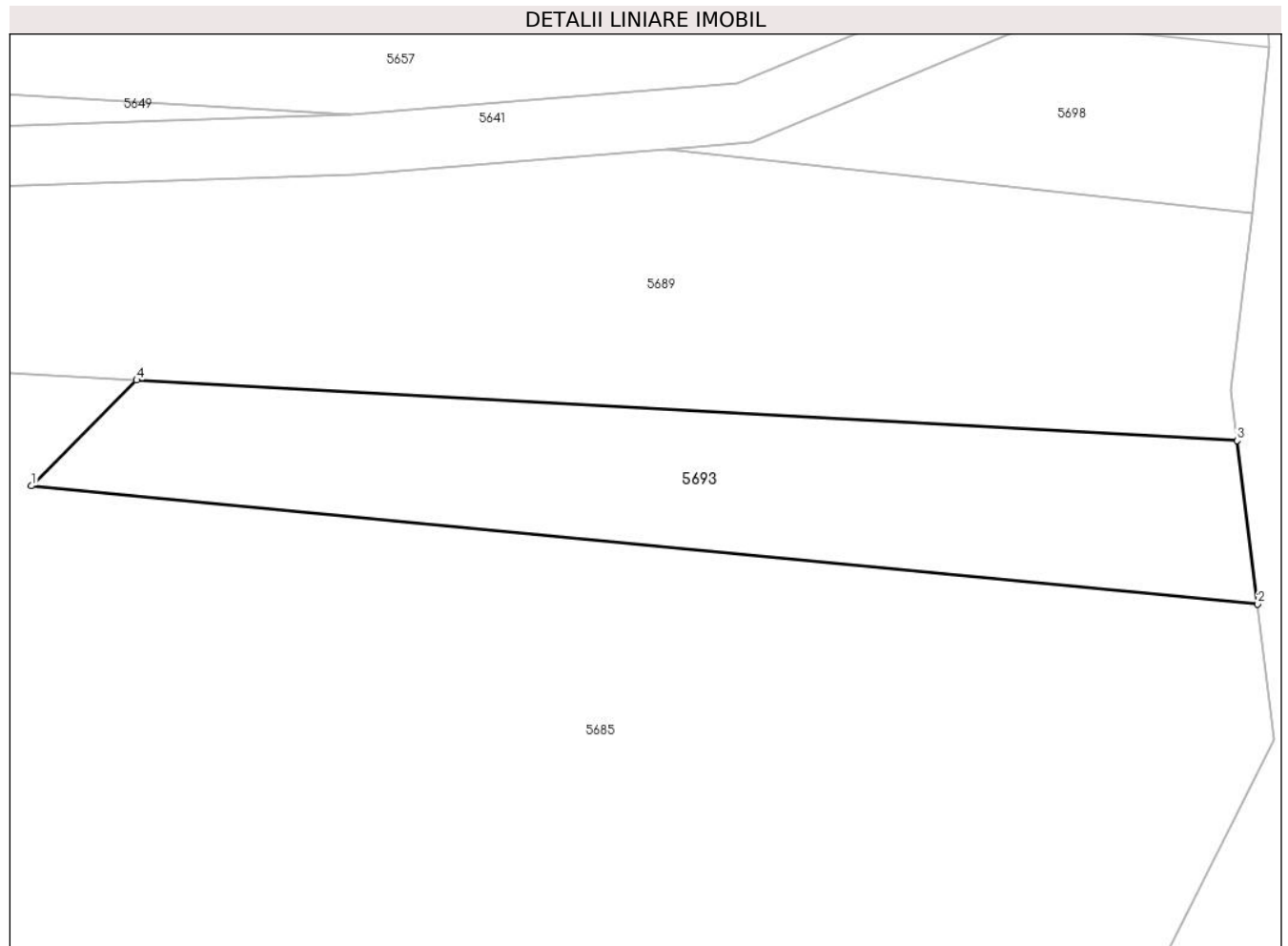
Inscrieri privind dezmembramintele dreptului de proprietate, drepturi reale de garanție și sarcini	Referințe
NU SUNT	

Anexa Nr. 1 La Partea I

Teren

Nr cadastral	Suprafața (mp)*	Observații / Referințe
	400	

* Suprafața este determinată în planul de proiecție Stereo 70.



Date referitoare la teren

Crt	Categorie folosință	Intravilan	Suprafața (mp)	Tarla	Parcelă	Nr. topo	Observații / Referințe
1	arabil	DA	400	42	1325/43/1	-	

Lungime Segmente

1) Valorile lungimilor segmentelor sunt obținute din proiecție în plan.

Punct început	X / Y	Punct sfârșit	X / Y	Lungime segment (** (m)
1	567.874,09 399.271,625	2	567.935,343 399.265,73	61.537
2	567.935,343 399.265,73	3	567.934,325 399.273,886	8.22
3	567.934,325 399.273,886	4	567.879,344 399.276,905	55.063
4	567.879,344 399.276,905	1	567.874,09 399.271,625	7.449

** Lungimile segmentelor sunt determinate în planul de proiecție Stereo 70 și sunt rotunjite la 1 milimetru.

***** Distanţa dintre puncte este formată din segmente cumulate ce sunt mai mici decât valoarea 1 milimetru.**

**DATE DESPRE IMOBILUL NR. 5694**

Oficiul de Cadastru și Publicitate Imobiliară PRAHOVA
Biroul de Cadastru și Publicitate Imobiliară Câmpina

A. Partea I. Descrierea imobilului

TEREN Intravilan

Adresa: Loc. Bordenii Mari, Jud. Prahova

Nr. Crt	Nr cadastral Nr. topografic	Suprafața* (mp)	Observații / Referințe
A1		600	Sector cadastral:33 Teren neimprejmuit;

B. Partea II. Proprietari și acte

Inscrieri privitoare la dreptul de proprietate și alte drepturi reale	Referințe
/	
Act Administrativ nr. 97893, din 22/10/2002 emis de C.J.P.S.D.P.A.T. (titlu de proprietate);	
B1	A1
Intabulare, drept de PROPRIETATE, dobandit prin Reconstituire, cota actuala 1/1 1) TĂBÎRCĂ NICULINA	

C. Partea III. SARCINI .

Inscrieri privind dezmembramintele dreptului de proprietate, drepturi reale de garanție și sarcini	Referințe
NU SUNT	

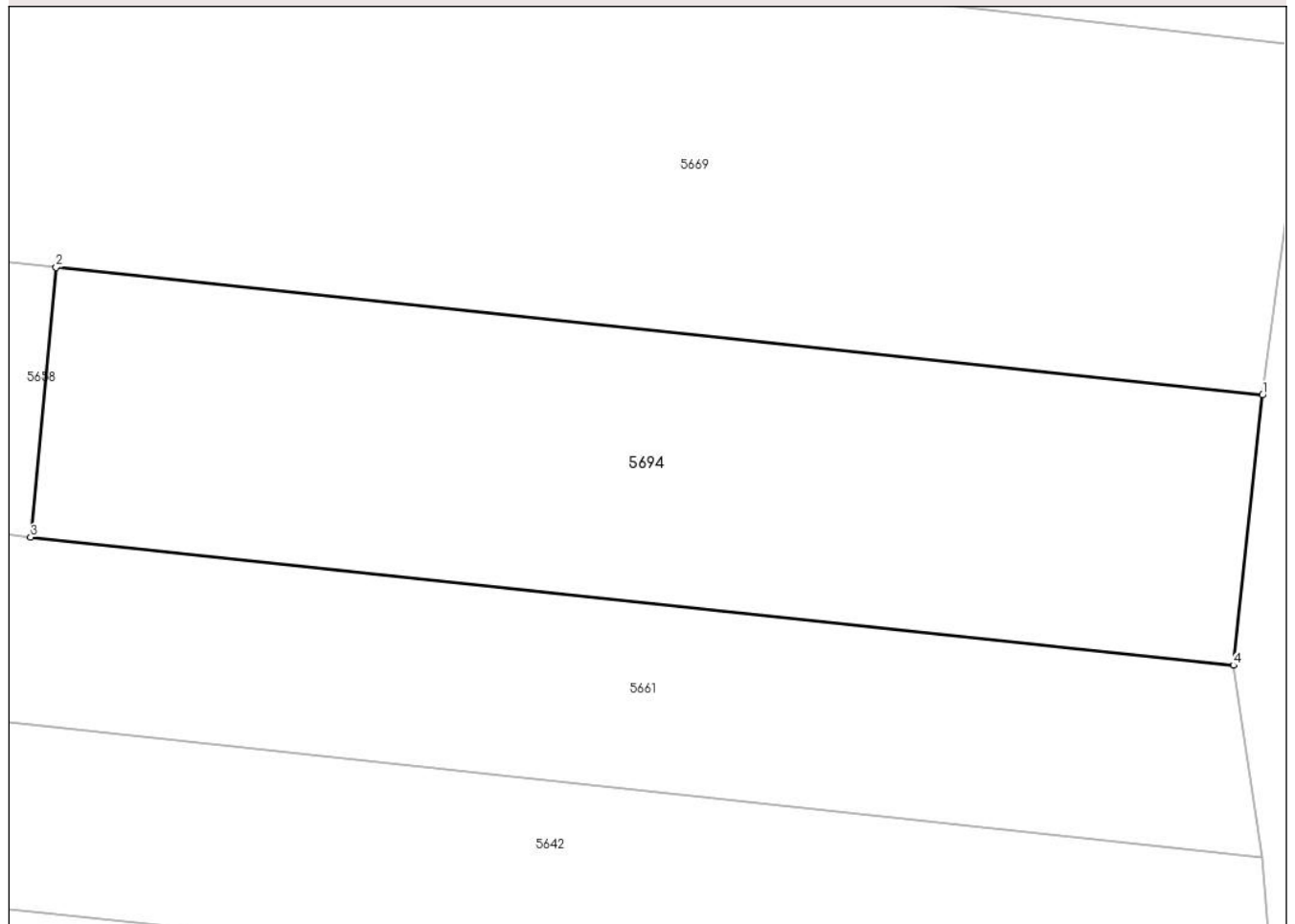
Anexa Nr. 1 La Partea I

Teren

Nr cadastral	Suprafața (mp)*	Observații / Referințe
	600	

* Suprafața este determinată în planul de proiecție Stereo 70.

DETALII LINIARE IMOBIL



Date referitoare la teren

Crt	Categorie folosință	Intravilan	Suprafața (mp)	Tarla	Parcelă	Nr. topo	Observații / Referințe
1	arabil	DA	600	42	1325/35	-	

Lungime Segmente

1) Valorile lungimilor segmentelor sunt obținute din proiecție în plan.

Punct început	X / Y	Punct sfârșit	X / Y	Lungime segment (** (m)
1	567.935,366 399.329,025	2	567.883,811 399.334,476	51.842
2	567.883,811 399.334,476	3	567.882,721 399.322,954	11.574
3	567.882,721 399.322,954	4	567.934,117 399.317,489	51.685
4	567.934,117 399.317,489	1	567.935,366 399.329,025	11.604

** Lungimile segmentelor sunt determinate în planul de proiecție Stereo 70 și sunt rotunjite la 1 milimetru.

***** Distanţa dintre puncte este formată din segmente cumulate ce sunt mai mici decât valoarea 1 milimetru.**

**DATE DESPRE IMOBILUL NR. 5695**

Oficiul de Cadastru și Publicitate Imobiliară PRAHOVA
Biroul de Cadastru și Publicitate Imobiliară Câmpina

A. Partea I. Descrierea imobilului

TEREN Intravilan

Adresa: Loc. Sârca, Jud. Prahova

Nr. Crt	Nr cadastral Nr. topografic	Suprafața* (mp)	Observații / Referințe
A1		4.293	Sector cadastral:33 Teren imprejmuit;

B. Partea II. Proprietari și acte

Inscrieri privitoare la dreptul de proprietate și alte drepturi reale		Referințe
/		
Act Administrativ nr. 7, din 13/03/1996 emis de Parlamentul României (lege);		
B1	Inscrierea provizorie, drept de PROPRIETATE, dobandit prin Lege, cota actuala 1/1 1) NEIDENTIFICAT NEIDENTIFICAT	A1
B2	Se noteaza faptul ca imobilul are proprietar neidentificat.	A1

C. Partea III. SARCINI .

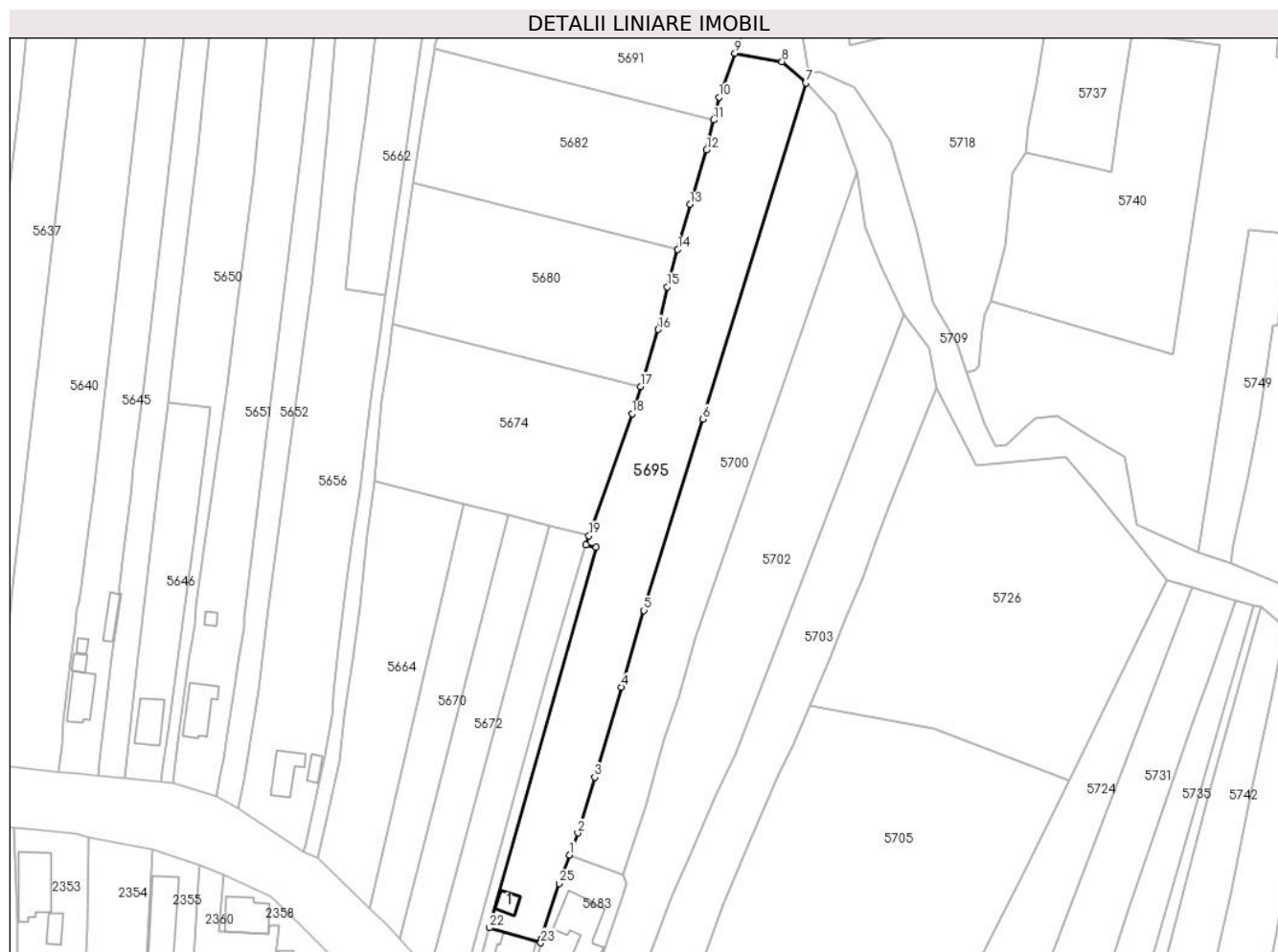
Inscrieri privind dezmembramintele dreptului de proprietate, drepturi reale de garanție și sarcini	Referințe
NU SUNT	

Anexa Nr. 1 La Partea I

Teren

Nr cadastral	Suprafața (mp)*	Observații / Referințe
	4.293	

* Suprafața este determinată în planul de proiecție Stereo 70.



Date referitoare la teren

Crt	Categorie folosință	Intravilan	Suprafața (mp)	Tarla	Parcelă	Nr. topo	Observații / Referințe
1	curți constructii	DA	500	22	1524	-	
2	arabil	DA	3.793	22	1524, 1523	-	

Date referitoare la construcții

Crt	Număr	Destinație construcție	Supraf. (mp)	Situație juridică	Observații / Referințe
A1.1		construcții anexa	29	Fara acte	Nr. niveluri:1; S. construita la sol:29 mp; Anexa

Lungime Segmente

1) Valorile lungimilor segmentelor sunt obținute din proiecție în plan.

Punct început	X / Y	Punct sfârșit	X / Y	Lungime segment (** (m)
1	567.890,365 398.979,796	2	567.892,505 398.985,559	6.148
3	567.897,043 399.000,354	4	567.904,142 399.024,172	24.853
5	567.910,063 399.044,506	6	567.925,63 399.095,183	53.014

Punct început	X / Y	Punct sfârșit	X / Y	Lungime segment (** (m)
2	567.892,505 398.985,559	3	567.897,043 399.000,354	15.475
4	567.904,142 399.024,172	5	567.910,063 399.044,506	21.179
6	567.925,63 399.095,183	7	567.952,923 399.184,146	93.055

Punct început	X / Y	Punct sfârșit	X / Y	Lungime segment (** (m)
7	567.952,923 399.184,146	8	567.946,635 399.189,783	8.445
9	567.934,165 399.192,024	10	567.929,908 399.180,386	12.392
11	567.928,518 399.174,346	12	567.926,698 399.166,443	8.11
13	567.922,293 399.152,019	14	567.919,015 399.140,123	12.339
15	567.916,274 399.130,173	16	567.913,848 399.118,89	11.541
17	567.909,141 399.103,777	18	567.906,892 399.096,559	7.56
19	567.895,51 399.064,255	20	567.894,692 399.061,931	2.464
21	567.897,453 399.061,227	22	567.869,158 398.960,494	104.632
23	567.882,713 398.956,508	24	567.882,902 398.957,436	0.947
25	567.887,598 398.972,235	1	567.890,365 398.979,796	8.051

Punct început	X / Y	Punct sfârșit	X / Y	Lungime segment (** (m)
8	567.946,635 399.189,783	9	567.934,165 399.192,024	12.67
10	567.929,908 399.180,386	11	567.928,518 399.174,346	6.198
12	567.926,698 399.166,443	13	567.922,293 399.152,019	15.082
14	567.919,015 399.140,123	15	567.916,274 399.130,173	10.321
16	567.913,848 399.118,89	17	567.909,141 399.103,777	15.829
18	567.906,892 399.096,559	19	567.895,51 399.064,255	34.251
20	567.894,692 399.061,931	21	567.897,453 399.061,227	2.849
22	567.869,158 398.960,494	23	567.882,713 398.956,508	14.129
24	567.882,902 398.957,436	25	567.887,598 398.972,235	15.526

** Lungimile segmentelor sunt determinate în planul de proiecție Stereo 70 și sunt rotunjite la 1 milimetru.

*** Distanța dintre puncte este formată din segmente cumulate ce sunt mai mici decât valoarea 1 milimetru.

**DATE DESPRE IMOBILUL NR. 5696**

Oficiul de Cadastru și Publicitate Imobiliară PRAHOVA
Biroul de Cadastru și Publicitate Imobiliară Câmpina

A. Partea I. Descrierea imobilului

TEREN Intravilan

Adresa: Loc. Bordenii Mari, Jud. Prahova

Nr. Crt	Nr cadastral Nr. topografic	Suprafața* (mp)	Observații / Referințe
A1		389	Sector cadastral:33 Teren neimprejmuit;

B. Partea II. Proprietari și acte

Inscrieri privitoare la dreptul de proprietate și alte drepturi reale	Referințe
/	
Act Administrativ nr. 92, din 20/08/2002 emis de C.J.P.S.D.P.A.T. (titlu de proprietate);	
B1	A1
Intabulare, drept de PROPRIETATE, dobandit prin Reconstituire, cota actuala 1/1 1) BUZILA D ION	

C. Partea III. SARCINI .

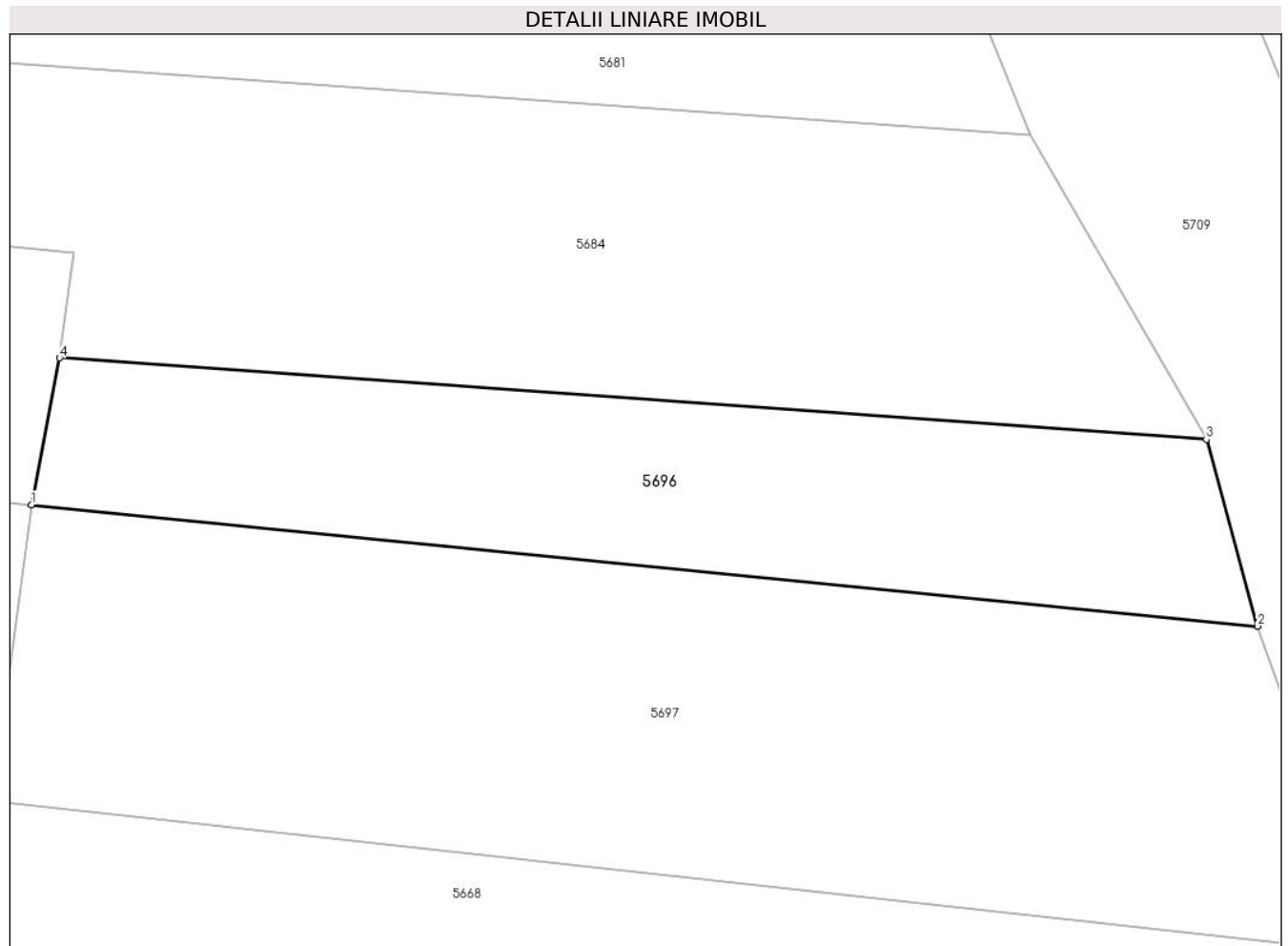
Inscrieri privind dezmembramintele dreptului de proprietate, drepturi reale de garanție și sarcini	Referințe
NU SUNT	

Anexa Nr. 1 La Partea I

Teren

Nr cadastral	Suprafața (mp)*	Observații / Referințe
	389	

* Suprafața este determinată în planul de proiecție Stereo 70.



Date referitoare la teren

Crt	Categorie folosință	Intra vilan	Suprafața (mp)	Tarla	Parcelă	Nr. topo	Observații / Referințe
1	arabil	DA	389	42	1325/22	-	

Lungime Segmente

1) Valorile lungimilor segmentelor sunt obținute din proiecție în plan.

Punct început	X / Y	Punct sfârșit	X / Y	Lungime segment (** (m)
1	567.884,835 399.411,834	2	567.939,4 399.406,437	54.832
2	567.939,4 399.406,437	3	567.937,12 399.414,741	8.611
3	567.937,12 399.414,741	4	567.886,086 399.418,357	51.162
4	567.886,086 399.418,357	1	567.884,835 399.411,834	6.642

** Lungimile segmentelor sunt determinate în planul de proiecție Stereo 70 și sunt rotunjite la 1 milimetru.

***** Distanţa dintre puncte este formată din segmente cumulate ce sunt mai mici decât valoarea 1 milimetru.**

**DATE DESPRE IMOBILUL NR. 5697**

Oficiul de Cadastru și Publicitate Imobiliară PRAHOVA
Biroul de Cadastru și Publicitate Imobiliară Câmpina

A. Partea I. Descrierea imobilului

TEREN Intravilan

Adresa: Loc. Bordenii Mari, Jud. Prahova

Nr. Crt	Nr cadastral Nr. topografic	Suprafața* (mp)	Observații / Referințe
A1		792	Sector cadastral:33 Teren neimprejmuit;

B. Partea II. Proprietari și acte

Inscrieri privitoare la dreptul de proprietate și alte drepturi reale	Referințe
/	
Act Administrativ nr. 111182, din 22/11/2002 emis de C.J.P.S.D.P.A.T. (titlu de proprietate);	
B1	A1
Intabulare, drept de PROPRIETATE, dobandit prin Reconstituire, cota actuala 1/1 1) BUZILĂ ION ION	

C. Partea III. SARCINI .

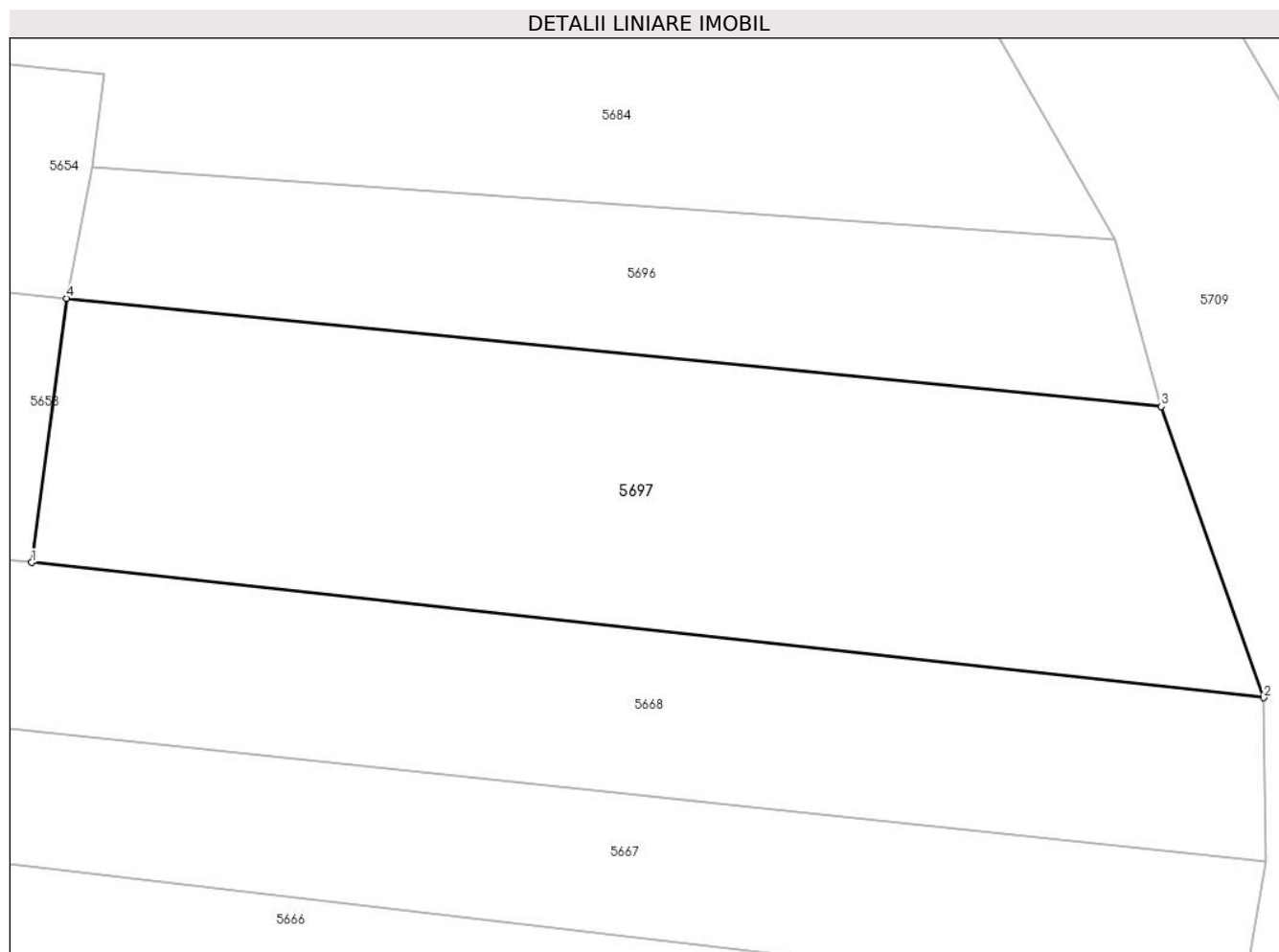
Inscrieri privind dezmembramintele dreptului de proprietate, drepturi reale de garanție și sarcini	Referințe
NU SUNT	

Anexa Nr. 1 La Partea I

Teren

Nr cadastral	Suprafața (mp)*	Observații / Referințe
	792	

* Suprafața este determinată în planul de proiecție Stereo 70.



Date referitoare la teren

Crt	Categorie folosință	Intra vilan	Suprafața (mp)	Tarla	Parcelă	Nr. topo	Observații / Referințe
1	arabil	DA	792	42	1325/23	-	

Lungime Segmente

1) Valorile lungimilor segmentelor sunt obținute din proiecție în plan.

Punct început	X / Y	Punct sfârșit	X / Y	Lungime segment (** (m)
1	567.883,08 399.398,673	2	567.944,508 399.391,93	61.797
2	567.944,508 399.391,93	3	567.939,4 399.406,437	15.38
3	567.939,4 399.406,437	4	567.884,835 399.411,834	54.832
4	567.884,835 399.411,834	1	567.883,08 399.398,673	13.278

** Lungimile segmentelor sunt determinate în planul de proiecție Stereo 70 și sunt rotunjite la 1 milimetru.

***** Distanţa dintre puncte este formată din segmente cumulate ce sunt mai mici decât valoarea 1 milimetru.**

**DATE DESPRE IMOBILUL NR. 5698**

Oficiul de Cadastru și Publicitate Imobiliară PRAHOVA
Biroul de Cadastru și Publicitate Imobiliară Câmpina

A. Partea I. Descrierea imobilului

TEREN Intravilan

Adresa: Loc. Bordenii Mari, Jud. Prahova

Nr. Crt	Nr cadastral Nr. topografic	Suprafața* (mp)	Observații / Referințe
A1		Din acte: 1.526 Masurata: 160	Sector cadastral:33 Teren neimprejmuit; Restul de suprafata se gaseste la ID 5657.

B. Partea II. Proprietari și acte

Inscrieri privitoare la dreptul de proprietate și alte drepturi reale	Referințe
/	
Act Administrativ nr. 830, din 24/07/2002 emis de Consiliul Local al Com. Scorteni (Proces verbal de punere in posesie, Hotararea nr. 62/25.07.1991);	
B1 Inscrierea provizorie, drept de PROPRIETATE, dobandit prin Lege, cota actuala 1/1 1) PARASCHIV IOANA	A1

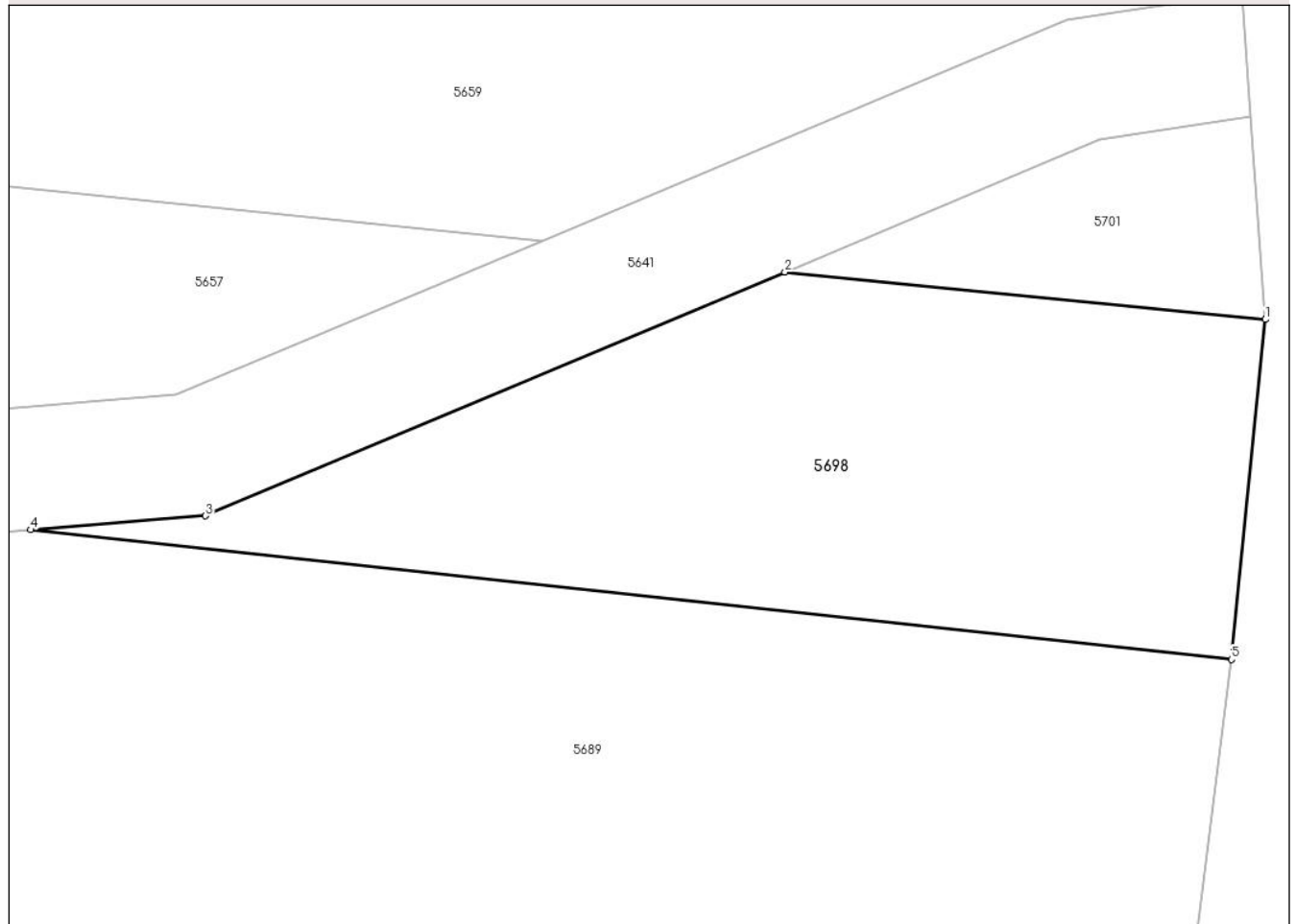
C. Partea III. SARCINI .

Inscrieri privind dezmembramintele dreptului de proprietate, drepturi reale de garanție și sarcini	Referințe
NU SUNT	

Anexa Nr. 1 La Partea I**Teren**

Nr cadastral	Suprafața (mp)*	Observații / Referințe
	Din acte: 1.526 Masurata: 160	Restul de suprafata se gaseste la ID 5657.

* Suprafața este determinată în planul de proiecție Stereo 70.

DETALII LINIARE IMOBIL**Date referitoare la teren**

Crt	Categorie folosință	Intra vilan	Suprafața (mp)	Tarla	Parcelă	Nr. topo	Observații / Referințe
1	arabil	DA	160	42	1325/42	-	

Lungime Segmente

1) Valorile lungimilor segmentelor sunt obținute din proiecție în plan.

Punct început	X / Y	Punct sfârșit	X / Y	Lungime segment (** (m)
1	567.935,93 399.293,542	2	567.924,222 399.294,695	11.765
2	567.924,222 399.294,695	3	567.910,108 399.288,756	15.313
3	567.910,108 399.288,756	4	567.905,845 399.288,418	4.276
4	567.905,845 399.288,418	5	567.935,106 399.285,255	29.431
5	567.935,106 399.285,255	1	567.935,93 399.293,542	8.328

**** Lungimile segmentelor sunt determinate în planul de proiecție Stereo 70 și sunt rotunjite la 1 milimetru.**

***** Distanța dintre puncte este formată din segmente cumulate ce sunt mai mici decât valoarea 1 milimetru.**

**DATE DESPRE IMOBILUL NR. 5699**

Oficiul de Cadastru și Publicitate Imobiliară PRAHOVA
Biroul de Cadastru și Publicitate Imobiliară Câmpina

A. Partea I. Descrierea imobilului

TEREN Intravilan

Nr. CF vechi:1224

Nr. cadastral vechi:10316

Adresa: Loc. Sârca, Str Il Caragiale, Nr. 34, Jud. Prahova

Nr. Crt	Nr cadastral Nr. topografic	Suprafața* (mp)	Observații / Referințe
A1	20406	Din acte: 598 Masurata: 624	Sector cadastral:33 Teren neimprejmuit;

B. Partea II. Proprietari și acte

Inscrieri privitoare la dreptul de proprietate și alte drepturi reale	Referințe
26435 / 29/12/2008	
Act Notarial nr. 539, din 29/12/2008 emis de NP ROXANA ANDREEA MUSAT;	
B3	A1
Intabulare, drept de PROPRIETATE cumparare ca bun comun, dobandit prin Conventie, cota actuala 1/1	
1) FUNARU IVONA SORANA	
2) BERBEC PETRE SORIN	

C. Partea III. SARCINI .

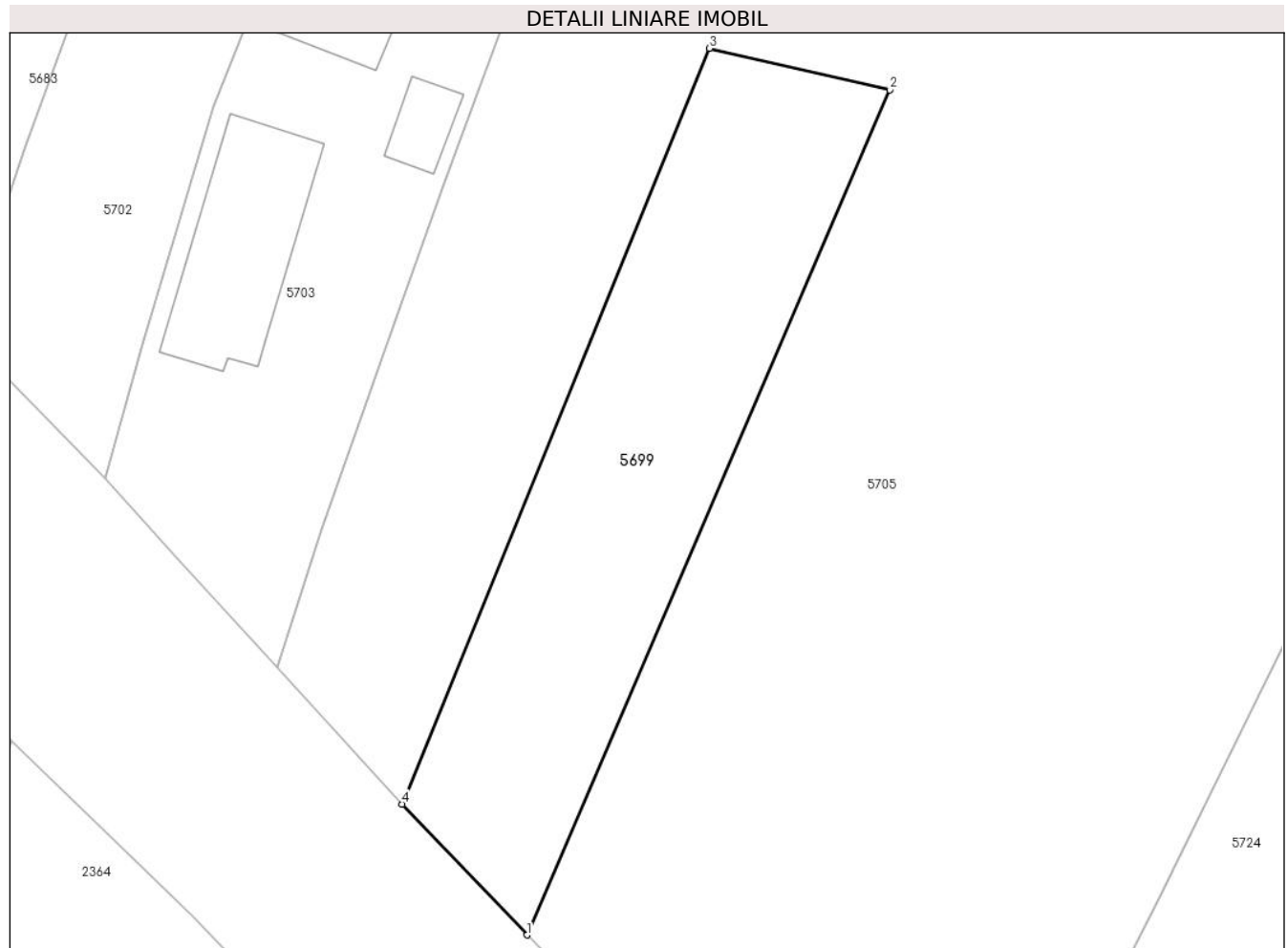
Inscrieri privind dezmembramintele dreptului de proprietate, drepturi reale de garanție și sarcini	Referințe
NU SUNT	

Anexa Nr. 1 La Partea I

Teren

Nr cadastral	Suprafața (mp)*	Observații / Referințe
20406	Din acte: 598 Masurata: 624	

* Suprafața este determinată în planul de proiecție Stereo 70.



Date referitoare la teren

Crt	Categorie folosință	Intra vilan	Suprafața (mp)	Tarla	Parcelă	Nr. topo	Observații / Referințe
1	curți constructii	DA	624	22	1530	-	

Lungime Segmente

1) Valorile lungimilor segmentelor sunt obținute din proiecție în plan.

Punct început	X / Y	Punct sfârșit	X / Y	Lungime segment (** (m)
1	567.921,888 398.876,471	2	567.945,204 398.930,81	59.13
2	567.945,204 398.930,81	3	567.933,62 398.933,476	11.887
3	567.933,62 398.933,476	4	567.913,871 398.884,888	52.449
4	567.913,871 398.884,888	1	567.921,888 398.876,471	11.624

**** Lungimile segmentelor sunt determinate în planul de proiecție Stereo 70 și sunt rotunjite la 1 milimetru.**

***** Distanța dintre puncte este formată din segmente cumulate ce sunt mai mici decât valoarea 1 milimetru.**

**DATE DESPRE IMOBILUL NR. 5700**

Oficiul de Cadastru și Publicitate Imobiliară PRAHOVA
Biroul de Cadastru și Publicitate Imobiliară Câmpina

A. Partea I. Descrierea imobilului

TEREN Intravilan

Adresa: Loc. Sârca, Jud. Prahova

Nr. Crt	Nr cadastral Nr. topografic	Suprafața* (mp)	Observații / Referințe
A1		3.483	Sector cadastral:33 Teren neimprejmuit;

B. Partea II. Proprietari și acte

Inscrieri privitoare la dreptul de proprietate și alte drepturi reale		Referințe
/		
Act Administrativ nr. 7, din 13/03/1996 emis de Parlamentul României (lege);		
B1	Inscrierea provizorie, drept de PROPRIETATE, dobandit prin Lege, cota actuala 1/1 1) NEIDENTIFICAT NEIDENTIFICAT	A1
B2	Se noteaza faptul ca imobilul are proprietar neidentificat.	A1

C. Partea III. SARCINI .

Inscrieri privind dezmembramintele dreptului de proprietate, drepturi reale de garanție și sarcini	Referințe
NU SUNT	

Anexa Nr. 1 La Partea I

Teren

Nr cadastral	Suprafața (mp)*	Observații / Referințe
	3.483	

* Suprafața este determinată în planul de proiecție Stereo 70.



Date referitoare la teren

Crt	Categorie folosință	Intravilan	Suprafața (mp)	Tarla	Parcelă	Nr. topo	Observații / Referințe
1	arabil	DA	3.483	22	1523, 1524	-	

Lungime Segmente

1) Valorile lungimilor segmentelor sunt obținute din proiecție în plan.

Punct început	X / Y	Punct sfârșit	X / Y	Lungime segment (** (m)
1	567.966,575 399.160,687	2	567.960,708 399.175,858	16.266
2	567.960,708 399.175,858	3	567.952,923 399.184,146	11.371
3	567.952,923 399.184,146	4	567.925,63 399.095,183	93.055
4	567.925,63 399.095,183	5	567.910,063 399.044,506	53.014
5	567.910,063 399.044,506	6	567.904,142 399.024,172	21.179

Punct început	X / Y	Punct sfârșit	X / Y	Lungime segment (** (m)
6	567.904,142 399.024,172	7	567.897,043 399.000,354	24.853
7	567.897,043 399.000,354	8	567.892,505 398.985,559	15.475
8	567.892,505 398.985,559	9	567.890,365 398.979,796	6.148
9	567.890,365 398.979,796	10	567.904,472 398.974,47	15.079
10	567.904,472 398.974,47	11	567.910,707 398.992,727	19.292
11	567.910,707 398.992,727	12	567.915,403 399.010,365	18.252
12	567.915,403 399.010,365	13	567.919,098 399.021,097	11.35
13	567.919,098 399.021,097	14	567.923,515 399.037,038	16.542
14	567.923,515 399.037,038	1	567.966,575 399.160,687	130.932

** Lungimile segmentelor sunt determinate în planul de proiecție Stereo 70 și sunt rotunjite la 1 milimetru.

*** Distanța dintre puncte este formată din segmente cumulate ce sunt mai mici decât valoarea 1 milimetru.

**DATE DESPRE IMOBILUL NR. 5701**

Oficiul de Cadastru și Publicitate Imobiliară PRAHOVA
Biroul de Cadastru și Publicitate Imobiliară Câmpina

A. Partea I. Descrierea imobilului

TEREN Intravilan

Adresa: Loc. Bordenii Mari, Jud. Prahova

Nr. Crt	Nr cadastral Nr. topografic	Suprafața* (mp)	Observații / Referințe
A1		33	Sector cadastral:33 Teren neimprejmuit;

B. Partea II. Proprietari și acte

Inscrieri privitoare la dreptul de proprietate și alte drepturi reale		Referințe
/		
Act Administrativ nr. 7, din 13/03/1996 emis de Parlamentul Românei (lege);		
B1	Inscrierea provizorie, drept de PROPRIETATE, dobandit prin Lege, cota actuala 1/1 1) NEIDENTIFICAT NEIDENTIFICAT	A1
B2	Se noteaza faptul ca imobilul are proprietar neidentificat.	A1

C. Partea III. SARCINI .

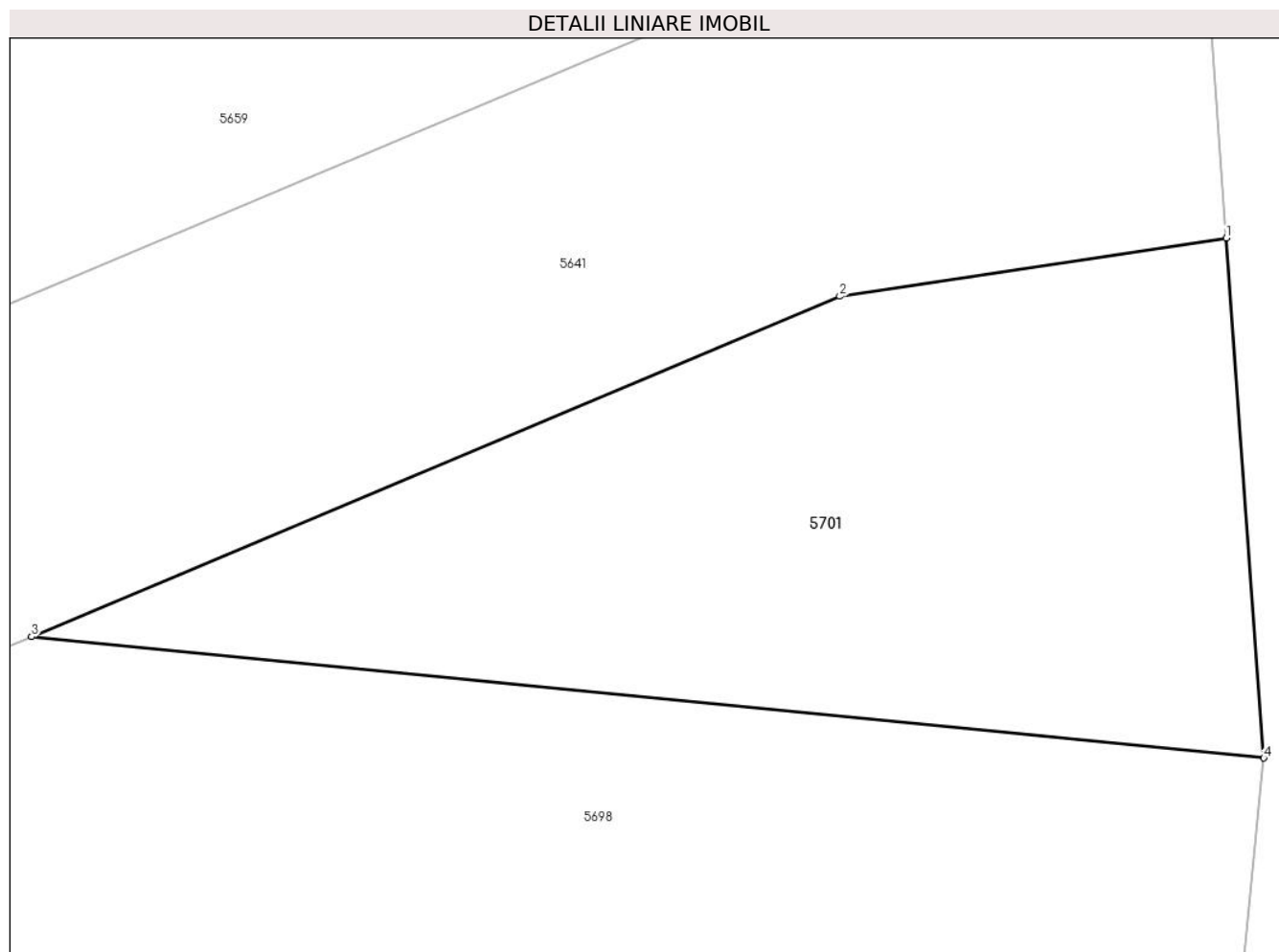
Inscrieri privind dezmembramintele dreptului de proprietate, drepturi reale de garanție și sarcini	Referințe
NU SUNT	

Anexa Nr. 1 La Partea I

Teren

Nr cadastral	Suprafața (mp)*	Observații / Referințe
	33	

* Suprafața este determinată în planul de proiecție Stereo 70.



Date referitoare la teren

Crt	Categorie folosință	Intra vilan	Suprafața (mp)	Tarla	Parcelă	Nr. topo	Observații / Referințe
1	arabil	DA	33	42	1325/40/1	-	

Lungime Segmente

1) Valorile lungimilor segmentelor sunt obținute din proiecție în plan.

Punct început	X / Y	Punct sfârșit	X / Y	Lungime segment (** (m)
1	567.935,574 399.298,481	2	567.931,901 399.297,926	3.715
2	567.931,901 399.297,926	3	567.924,222 399.294,695	8.331
3	567.924,222 399.294,695	4	567.935,93 399.293,542	11.765
4	567.935,93 399.293,542	1	567.935,574 399.298,481	4.953

** Lungimile segmentelor sunt determinate în planul de proiecție Stereo 70 și sunt rotunjite la 1 milimetru.

***** Distanţa dintre puncte este formată din segmente cumulate ce sunt mai mici decât valoarea 1 milimetru.**

**DATE DESPRE IMOBILUL NR. 5702**

Oficiul de Cadastru și Publicitate Imobiliară PRAHOVA
Biroul de Cadastru și Publicitate Imobiliară Câmpina

A. Partea I. Descrierea imobilului

TEREN Intravilan

Adresa: Loc. Sârca, Jud. Prahova

Nr. Crt	Nr cadastral Nr. topografic	Suprafața* (mp)	Observații / Referințe
A1		4.469	Sector cadastral:33 Teren neimprejmuit;

B. Partea II. Proprietari și acte

Inscrieri privitoare la dreptul de proprietate și alte drepturi reale		Referințe
/		
Act Administrativ nr. 7, din 13/03/1996 emis de Parlamentul Românei (lege);		
B1	Inscrierea provizorie, drept de PROPRIETATE, dobandit prin Lege, cota actuala 1/1 1) NEIDENTIFICAT NEIDENTIFICAT	A1
B2	Se noteaza faptul ca imobilul are proprietar neidentificat.	A1

C. Partea III. SARCINI .

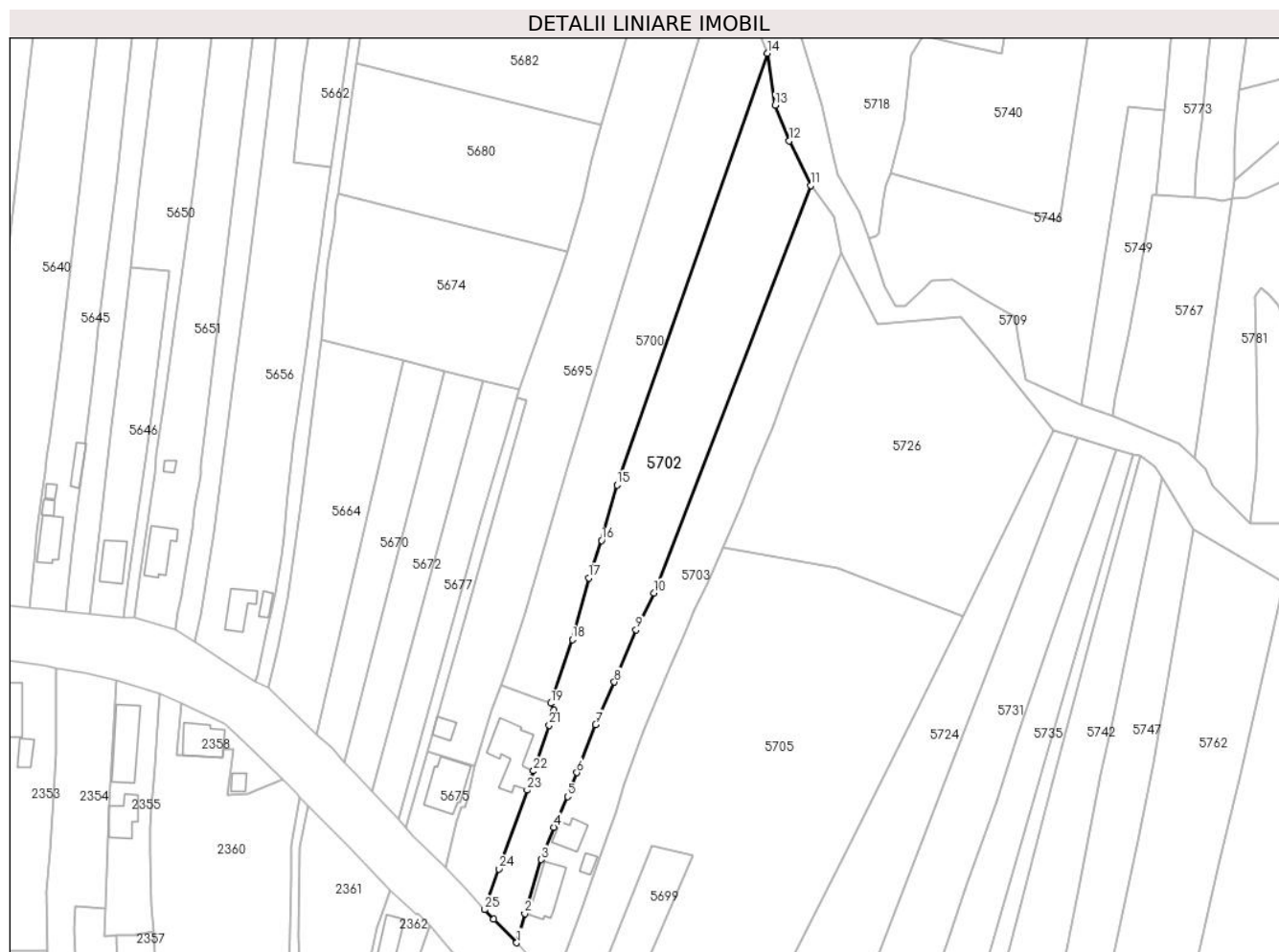
Inscrieri privind dezmembramintele dreptului de proprietate, drepturi reale de garanție și sarcini	Referințe
NU SUNT	

Anexa Nr. 1 La Partea I

Teren

Nr cadastral	Suprafața (mp)*	Observații / Referințe
	4.469	

* Suprafața este determinată în planul de proiecție Stereo 70.



Date referitoare la teren

Crt	Categorie folosință	Intra vilan	Suprafața (mp)	Tarla	Parcelă	Nr. topo	Observații / Referințe
1	arabil	DA	4.469	22	1526, 1527	-	

Lungime Segmente

1) Valorile lungimilor segmentelor sunt obținute din proiecție în plan.

Punct început	X / Y	Punct sfârșit	X / Y	Lungime segment (** (m)	Punct început	X / Y	Punct sfârșit	X / Y	Lungime segment (** (m)
1	567.894,734 398.905,842	2	567.897,061 398.914,217	8.692	2	567.897,061 398.914,217	3	567.901,766 398.929,709	16.191
3	567.901,766 398.929,709	4	567.905,336 398.938,976	9.931	4	567.905,336 398.938,976	5	567.909,318 398.947,715	9.603
5	567.909,318 398.947,715	6	567.912,009 398.954,601	7.393	6	567.912,009 398.954,601	7	567.917,363 398.968,368	14.771
7	567.917,363 398.968,368	8	567.922,776 398.980,562	13.341	8	567.922,776 398.980,562	9	567.928,968 398.995,497	16.168
9	567.928,968 398.995,497	10	567.934,087 399.006,065	11.743	10	567.934,087 399.006,065	11	567.978,998 399.122,8	125.076

Punct început	X / Y	Punct sfârșit	X / Y	Lungime segment (** (m)
11	567.978,998 399.122,8	12	567.972,926 399.135,623	14.188
13	567.968,849 399.145,762	14	567.966,575 399.160,687	15.097
15	567.923,515 399.037,038	16	567.919,098 399.021,097	16.542
17	567.915,403 399.010,365	18	567.910,707 398.992,727	18.252
19	567.904,472 398.974,47	20	567.905,35 398.972,422	2.228
21	567.904,111 398.968,194	22	567.899,583 398.955,094	13.86
23	567.897,727 398.949,592	24	567.889,595 398.927,023	23.989
25	567.885,606 398.915,343	26	567.888,191 398.912,587	3.779

Punct început	X / Y	Punct sfârșit	X / Y	Lungime segment (** (m)
12	567.972,926 399.135,623	13	567.968,849 399.145,762	10.928
14	567.966,575 399.160,687	15	567.923,515 399.037,038	130.932
16	567.919,098 399.021,097	17	567.915,403 399.010,365	11.35
18	567.910,707 398.992,727	19	567.904,472 398.974,47	19.292
20	567.905,35 398.972,422	21	567.904,111 398.968,194	4.406
22	567.899,583 398.955,094	23	567.897,727 398.949,592	5.807
24	567.889,595 398.927,023	25	567.885,606 398.915,343	12.342
26	567.888,191 398.912,587	1	567.894,734 398.905,842	9.397

** Lungimile segmentelor sunt determinate în planul de proiecție Stereo 70 și sunt rotunjite la 1 milimetru.

*** Distanța dintre puncte este formată din segmente cumulate ce sunt mai mici decât valoarea 1 milimetru.

**DATE DESPRE IMOBILUL NR. 5703**

Oficiul de Cadastru și Publicitate Imobiliară PRAHOVA
Biroul de Cadastru și Publicitate Imobiliară Câmpina

A. Partea I. Descrierea imobilului

TEREN Intravilan

Adresa: Loc. Sârca, Str II Caragiale, Nr. 36, Jud. Prahova

Nr. Crt	Nr cadastral Nr. topografic	Suprafața* (mp)	Observații / Referințe
A1		Din acte: 1.400 Masurata: 3.293	Sector cadastral:33 Teren imprejmuit;

Construcții

Crt	Nr cadastral Nr. topografic	Adresa	Observații / Referințe
A1.1		Loc. Sârca, Str II Caragiale, Nr. 36, Jud. Prahova	Nr. niveluri:1; S. construita la sol:99 mp; Locuinta (P). Sc parter = 99mp (din care Sc terasa acoperita = 3.5mp.)
A1.2		Loc. Sârca, Str II Caragiale, Nr. 36, Jud. Prahova	Nr. niveluri:1; S. construita la sol:58 mp; Locuinta (P).
A1.3		Loc. Sârca, Str II Caragiale, Nr. 36, Jud. Prahova	Nr. niveluri:1; S. construita la sol:19 mp; Anexa (P).

B. Partea II. Proprietari și acte

Inscrieri privitoare la dreptul de proprietate și alte drepturi reale		Referințe
/		
Act Notarial nr. 151, din 31/10/2017 emis de NP NEAGU IOANA DOROTHY MARIA (certificat de mostenitor);		
B1	Intabulare, drept de PROPRIETATE, dobandit prin Succesiune, cota actuala 2/8 1) GHEORGHE MARIA	A1
B2	Intabulare, drept de PROPRIETATE, dobandit prin Succesiune, cota actuala 3/8 1) GHEORGHE STELU	A1
B3	Intabulare, drept de PROPRIETATE, dobandit prin Succesiune, cota actuala 3/8 1) FURTUNA IULIANA	A1
B4	Intabulare, drept de PROPRIETATE, dobandit prin Succesiune, cota actuala 2/16 1) GHEORGHE MARIA	A1.1, A1.2, A1.3
B5	Intabulare, drept de PROPRIETATE, dobandit prin Succesiune, cota actuala 3/16 1) GHEORGHE STELU	A1.1, A1.2, A1.3
B6	Intabulare, drept de PROPRIETATE, dobandit prin Succesiune, cota actuala 3/16 1) FURTUNA IULIANA	A1.1, A1.2, A1.3
Act Administrativ nr. 7, din 13/03/1996 emis de Parlamentul Românei (lege);		
B7	Inscrierea provizorie, drept de PROPRIETATE, dobandit prin Lege, cota actuala 8/16 1) NEIDENTIFICAT NEIDENTIFICAT	A1.1, A1.2, A1.3

C. Partea III. SARCINI .

Inscrieri privind dezmembramintele dreptului de proprietate, drepturi reale de garanție și sarcini	Referințe
NU SUNT	

Anexa Nr. 1 La Partea I

Teren

Nr cadastral	Suprafața (mp)*	Observații / Referințe
	Din acte: 1.400 Masurata: 3.293	

* Suprafața este determinată în planul de proiecție Stereo 70.

DETALII LINIARE IMOBIL



Date referitoare la teren

Crt	Categorie folosință	Intra vilan	Suprafața (mp)	Tarla	Parcelă	Nr. topo	Observații / Referințe
1	curți constructii	DA	800	22	1529	-	
2	arabil	DA	2.493	22	1526, 1528	-	

Date referitoare la construcții

Crt	Număr	Destinație construcție	Supraf. (mp)	Situație juridică	Observații / Referințe
A1.1		construcții de locuințe	99	Cu acte	Nr. niveluri:1; S. construita la sol:99 mp; Locuinta (P). Sc parter = 99mp (din care Sc terasa acoperita = 3.5mp.)
A1.2		construcții de locuințe	58	Cu acte	Nr. niveluri:1; S. construita la sol:58 mp; Locuinta (P).
A1.3		construcții anexa	19	Cu acte	Nr. niveluri:1; S. construita la sol:19 mp; Anexa (P).

Lungime Segmente

1) Valorile lungimilor segmentelor sunt obținute din proiecție în plan.

Punct început	X / Y	Punct sfârșit	X / Y	Lungime segment (** (m)	Punct început	X / Y	Punct sfârșit	X / Y	Lungime segment (** (m)
---------------	-------	---------------	-------	-------------------------	---------------	-------	---------------	-------	-------------------------

Punct început	X / Y	Punct sfârșit	X / Y	Lungime segment (** (m)
1	567.905,848 398.893,711	2	567.908,702 398.902,591	9.327
3	567.913,344 398.915,737	4	567.916,497 398.924,602	9.409
5	567.918,704 398.930,481	6	567.920,82 398.936,348	6.237
7	567.923,037 398.943,085	8	567.925,524 398.951,421	8.699
9	567.931,167 398.966,655	10	567.938,682 398.984,73	19.575
11	567.942,845 398.994,236	12	567.945,782 399.001,141	7.504
13	567.949,502 399.008,582	14	567.954,042 399.019,15	11.502
15	567.959,462 399.032,049	16	567.963,383 399.042,003	10.698
17	567.968,058 399.053,226	18	567.971,496 399.062,957	10.32
19	567.975,152 399.072,227	20	567.980,283 399.085,17	13.923
21	567.985,495 399.097,835	22	567.987,725 399.103,417	6.011
23	567.985,689 399.113,787	24	567.978,998 399.122,8	11.225
25	567.934,087 399.006,065	26	567.928,968 398.995,497	11.743
27	567.922,776 398.980,562	28	567.917,363 398.968,368	13.341
29	567.912,009 398.954,601	30	567.909,318 398.947,715	7.393
31	567.905,336 398.938,976	32	567.901,766 398.929,709	9.931
33	567.897,061 398.914,217	34	567.894,734 398.905,842	8.692
35	567.899,703 398.900,306	1	567.905,848 398.893,711	9.014

Punct început	X / Y	Punct sfârșit	X / Y	Lungime segment (** (m)
2	567.908,702 398.902,591	3	567.913,344 398.915,737	13.942
4	567.916,497 398.924,602	5	567.918,704 398.930,481	6.28
6	567.920,82 398.936,348	7	567.923,037 398.943,085	7.092
8	567.925,524 398.951,421	9	567.931,167 398.966,655	16.246
10	567.938,682 398.984,73	11	567.942,845 398.994,236	10.378
12	567.945,782 399.001,141	13	567.949,502 399.008,582	8.319
14	567.954,042 399.019,15	15	567.959,462 399.032,049	13.991
16	567.963,383 399.042,003	17	567.968,058 399.053,226	12.158
18	567.971,496 399.062,957	19	567.975,152 399.072,227	9.965
20	567.980,283 399.085,17	21	567.985,495 399.097,835	13.696
22	567.987,725 399.103,417	23	567.985,689 399.113,787	10.568
24	567.978,998 399.122,8	25	567.934,087 399.006,065	125.076
26	567.928,968 398.995,497	27	567.922,776 398.980,562	16.168
28	567.917,363 398.968,368	29	567.912,009 398.954,601	14.771
30	567.909,318 398.947,715	31	567.905,336 398.938,976	9.603
32	567.901,766 398.929,709	33	567.897,061 398.914,217	16.191
34	567.894,734 398.905,842	35	567.899,703 398.900,306	7.439

** Lungimile segmentelor sunt determinate în planul de proiecție Stereo 70 și sunt rotunjite la 1 milimetru.

*** Distanța dintre puncte este formată din segmente cumulate ce sunt mai mici decât valoarea 1 milimetru.

**DATE DESPRE IMOBILUL NR. 5704**

Oficiul de Cadastru și Publicitate Imobiliară PRAHOVA
Biroul de Cadastru și Publicitate Imobiliară Câmpina

A. Partea I. Descrierea imobilului

TEREN Intravilan

Adresa: Loc. Bordenii Mari, Jud. Prahova

Nr. Crt	Nr cadastral Nr. topografic	Suprafața* (mp)	Observații / Referințe
A1		693	Sector cadastral:33 Teren imprejmuit;

B. Partea II. Proprietari și acte

Inscrieri privitoare la dreptul de proprietate și alte drepturi reale		Referințe
/		
Act Administrativ nr. 62 partial, din 07/07/2021 emis de Consiliul Local al Com. Scorteni (Proces verbal de punere in posesie);		
B1	Inscrierea posesiei, drept de PROPRIETATE, dobandit prin Constituire, cota actuala 1/1 1) PIRVU M NICOLAE	A1

C. Partea III. SARCINI .

Inscrieri privind dezmembramintele dreptului de proprietate, drepturi reale de garanție și sarcini	Referințe
NU SUNT	

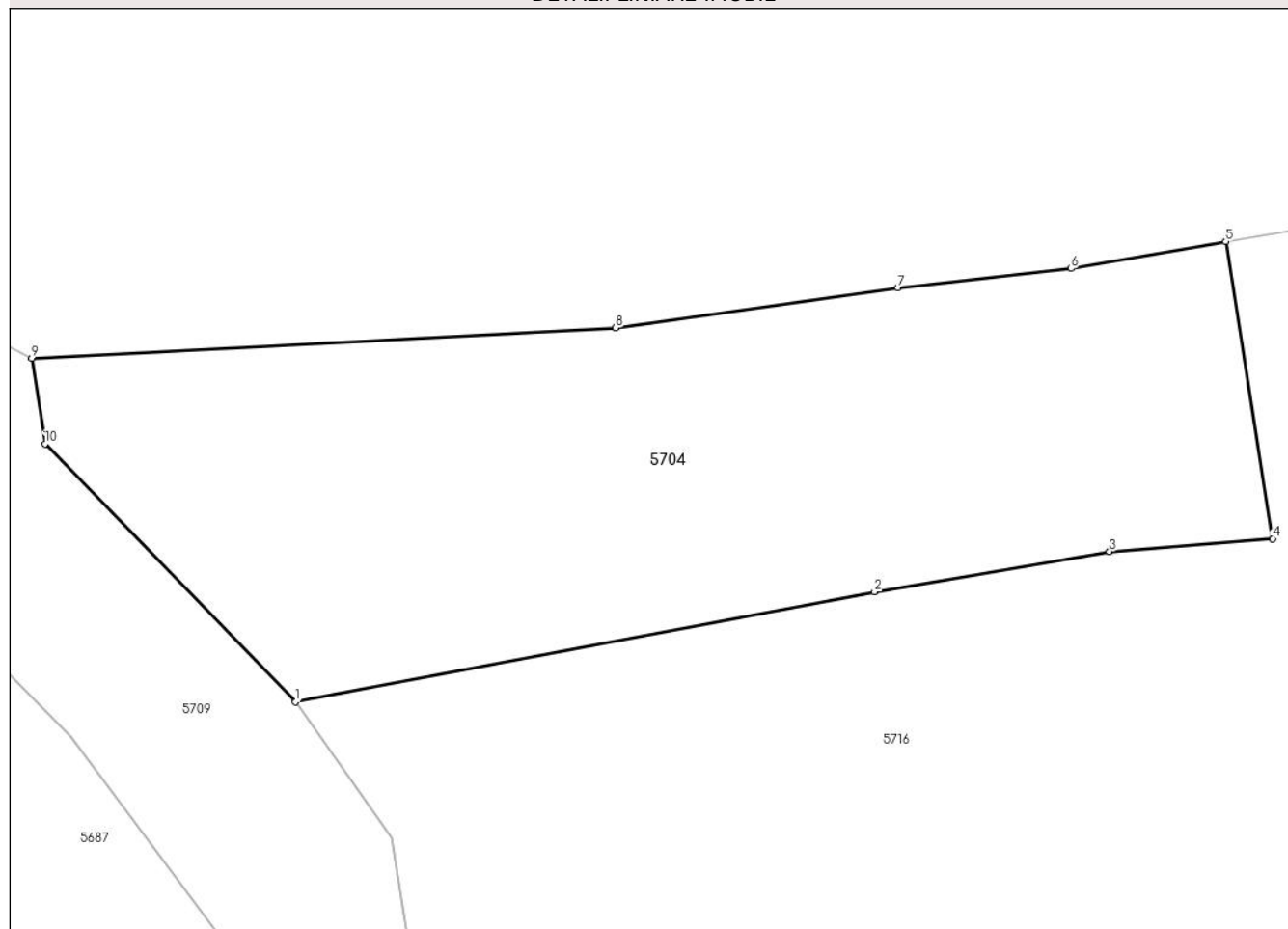
Anexa Nr. 1 La Partea I

Teren

Nr cadastral	Suprafața (mp)*	Observații / Referințe
	693	

* Suprafața este determinată în planul de proiecție Stereo 70.

DETALII LINIARE IMOBIL



Date referitoare la teren

Crt	Categorie folosință	Intravilan	Suprafața (mp)	Tarla	Parcelă	Nr. topo	Observații / Referințe
1	faneata	DA	693	42	1655/1	-	

Lungime Segmente

1) Valorile lungimilor segmentelor sunt obținute din proiecție în plan.

Punct început	X / Y	Punct sfârșit	X / Y	Lungime segment (** (m)
1	567.936,591 399.534,977	2	567.962,234 399.539,852	26.102
2	567.962,234 399.539,852	3	567.972,639 399.541,634	10.556
3	567.972,639 399.541,634	4	567.979,866 399.542,202	7.249
4	567.979,866 399.542,202	5	567.977,784 399.555,352	13.314
5	567.977,784 399.555,352	6	567.970,945 399.554,153	6.943

Punct început	X / Y	Punct sfârșit	X / Y	Lungime segment (** (m)
6	567.970,945 399.554,153	7	567.963,265 399.553,314	7.726
7	567.963,265 399.553,314	8	567.950,766 399.551,527	12.626
8	567.950,766 399.551,527	9	567.924,905 399.550,18	25.896
9	567.924,905 399.550,18	10	567.925,492 399.546,402	3.824
10	567.925,492 399.546,402	1	567.936,591 399.534,977	15.928

** Lungimile segmentelor sunt determinate în planul de proiecție Stereo 70 și sunt rotunjite la 1 milimetru.

*** Distanța dintre puncte este formată din segmente cumulate ce sunt mai mici decât valoarea 1 milimetru.

**DATE DESPRE IMOBILUL NR. 5705**

Oficiul de Cadastru și Publicitate Imobiliară PRAHOVA
Biroul de Cadastru și Publicitate Imobiliară Câmpina

A. Partea I. Descrierea imobilului

TEREN Intravilan

Adresa: Loc. Sârca, Jud. Prahova

Nr. Crt	Nr cadastral Nr. topografic	Suprafața* (mp)	Observații / Referințe
A1		9.278	Sector cadastral:33 Teren neimprejmuit;

B. Partea II. Proprietari și acte

Inscrieri privitoare la dreptul de proprietate și alte drepturi reale		Referințe
/		
Act Administrativ nr. 7, din 13/03/1996 emis de Parlamentul Românei (lege);		
B1	Inscrierea provizorie, drept de PROPRIETATE, dobandit prin Lege, cota actuala 1/1 1) NEIDENTIFICAT NEIDENTIFICAT	A1
B2	Se noteaza faptul ca imobilul are proprietar neidentificat.	A1

C. Partea III. SARCINI .

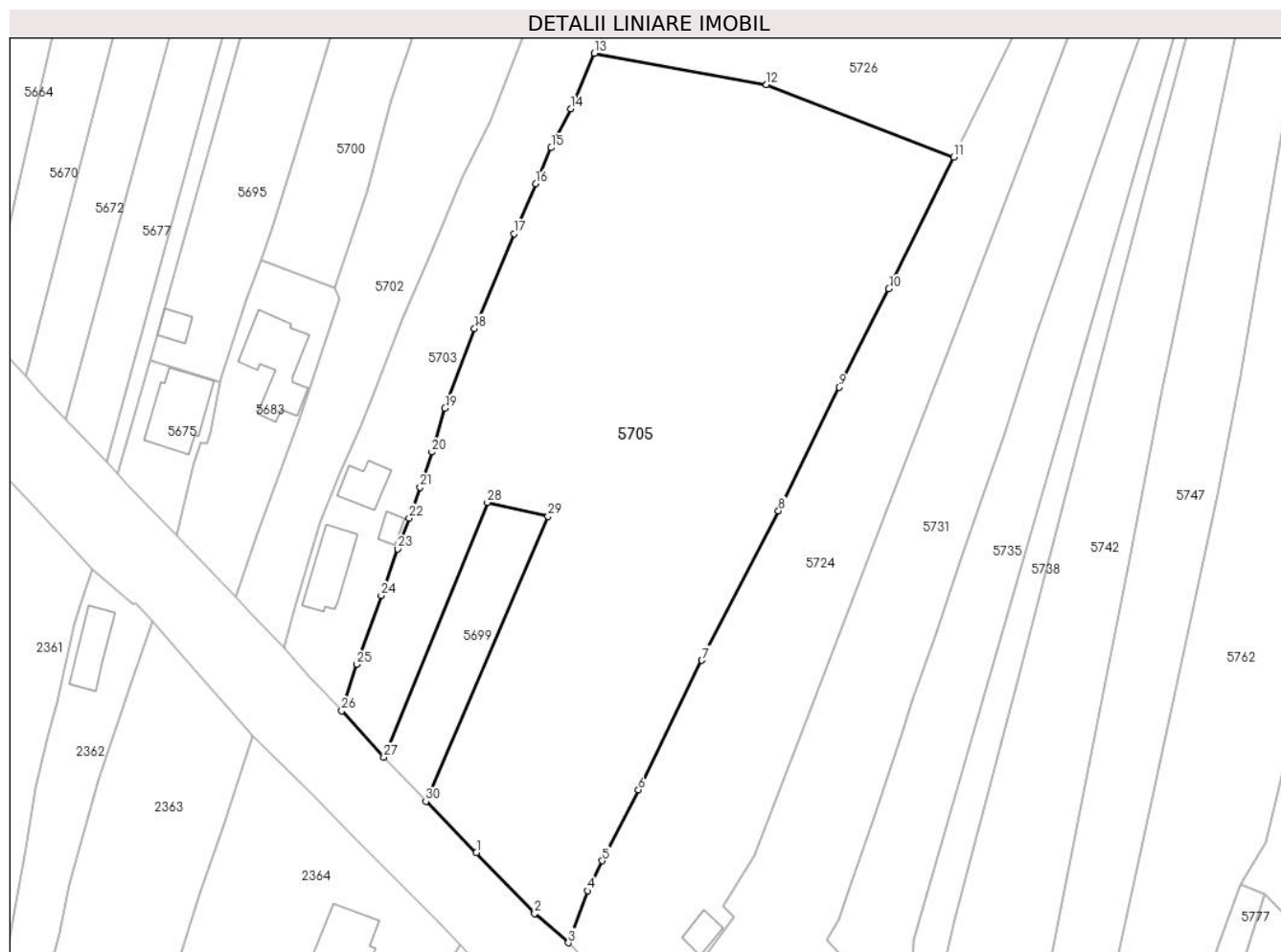
Inscrieri privind dezmembramintele dreptului de proprietate, drepturi reale de garanție și sarcini	Referințe
NU SUNT	

Anexa Nr. 1 La Partea I

Teren

Nr cadastral	Suprafața (mp)*	Observații / Referințe
	9.278	

* Suprafața este determinată în planul de proiecție Stereo 70.



Date referitoare la teren

Crt	Categorie folosință	Intravilan	Suprafața (mp)	Tarla	Parcelă	Nr. topo	Observații / Referințe
1	arabil	DA	9.278	22	1532, 1533, 1534	-	

Lungime Segmente

1) Valorile lungimilor segmentelor sunt obținute din proiecție în plan.

Punct început	X / Y	Punct sfârșit	X / Y	Lungime segment (** (m)
1	567.931,517 398.866,634	2	567.942,64 398.855,065	16.049
3	567.949,083 398.849,47	4	567.952,73 398.859,384	10.564
5	567.955,546 398.865,107	6	567.962,476 398.878,641	15.205
7	567.974,556 398.903,355	8	567.989,192 398.931,875	32.056
9	568.000,806 398.955,444	10	568.010,258 398.974,196	20.999

Punct început	X / Y	Punct sfârșit	X / Y	Lungime segment (** (m)
2	567.942,64 398.855,065	3	567.949,083 398.849,47	8.533
4	567.952,73 398.859,384	5	567.955,546 398.865,107	6.378
6	567.962,476 398.878,641	7	567.974,556 398.903,355	27.508
8	567.989,192 398.931,875	9	568.000,806 398.955,444	26.275
10	568.010,258 398.974,196	11	568.022,605 398.999,37	28.039

Punct început	X / Y	Punct sfârșit	X / Y	Lungime segment (** (m)	Punct început	X / Y	Punct sfârșit	X / Y	Lungime segment (** (m)
11	568.022,605 398.999,37	12	567.986,905 399.013,164	38.273	12	567.986,905 399.013,164	13	567.954,042 399.019,15	33.404
13	567.954,042 399.019,15	14	567.949,502 399.008,582	11.502	14	567.949,502 399.008,582	15	567.945,782 399.001,141	8.319
15	567.945,782 399.001,141	16	567.942,845 398.994,236	7.504	16	567.942,845 398.994,236	17	567.938,682 398.984,73	10.378
17	567.938,682 398.984,73	18	567.931,167 398.966,655	19.575	18	567.931,167 398.966,655	19	567.925,524 398.951,421	16.246
19	567.925,524 398.951,421	20	567.923,037 398.943,085	8.699	20	567.923,037 398.943,085	21	567.920,82 398.936,348	7.092
21	567.920,82 398.936,348	22	567.918,704 398.930,481	6.237	22	567.918,704 398.930,481	23	567.916,497 398.924,602	6.28
23	567.916,497 398.924,602	24	567.913,344 398.915,737	9.409	24	567.913,344 398.915,737	25	567.908,702 398.902,591	13.942
25	567.908,702 398.902,591	26	567.905,848 398.893,711	9.327	26	567.905,848 398.893,711	27	567.913,871 398.884,888	11.925
27	567.913,871 398.884,888	28	567.933,62 398.933,476	52.449	28	567.933,62 398.933,476	29	567.945,204 398.930,81	11.887
29	567.945,204 398.930,81	30	567.921,888 398.876,471	59.13	30	567.921,888 398.876,471	1	567.931,517 398.866,634	13.765

** Lungimile segmentelor sunt determinate în planul de proiecție Stereo 70 și sunt rotunjite la 1 milimetru.

*** Distanța dintre puncte este formată din segmente cumulate ce sunt mai mici decât valoarea 1 milimetru.

**DATE DESPRE IMOBILUL NR. 5706**

Oficiul de Cadastru și Publicitate Imobiliară PRAHOVA
Biroul de Cadastru și Publicitate Imobiliară Câmpina

A. Partea I. Descrierea imobilului

TEREN Intravilan

Adresa: Loc. Bordenii Mari, Jud. Prahova

Nr. Crt	Nr cadastral Nr. topografic	Suprafața* (mp)	Observații / Referințe
A1		1.357	Sector cadastral:33 Teren neimprejmuit;

B. Partea II. Proprietari și acte

Inscrieri privitoare la dreptul de proprietate și alte drepturi reale		Referințe
/		
Act Administrativ nr. 35, din 01/08/2002 emis de C.J.P.S.D.P.A.T. (titlu de proprietate);		
B1	Intabulare, drept de PROPRIETATE, dobandit prin Reconstituire, cota actuala 1/1	A1
	1) NICOLAE GHEORGHE 2) DURLICA SULTANA 3) NICOLAE VASILE 4) NICOLAE ION	

C. Partea III. SARCINI .

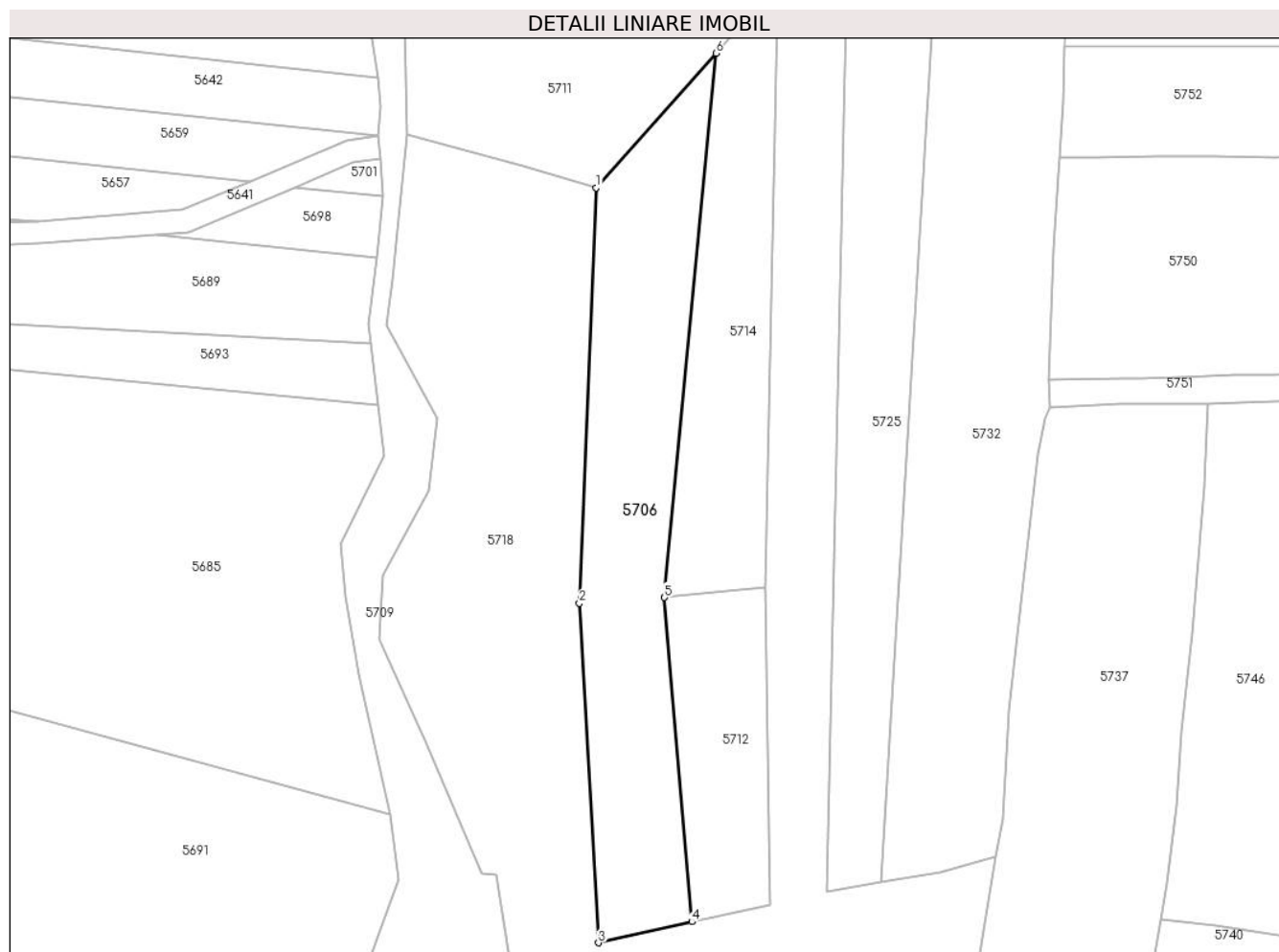
Inscrieri privind dezmembramintele dreptului de proprietate, drepturi reale de garanție și sarcini	Referințe
NU SUNT	

Anexa Nr. 1 La Partea I

Teren

Nr cadastral	Suprafața (mp)*	Observații / Referințe
	1.357	

* Suprafața este determinată în planul de proiecție Stereo 70.



Date referitoare la teren

Crt	Categorie folosință	Intravilan	Suprafața (mp)	Tarla	Parcelă	Nr. topo	Observații / Referințe
1	arabil	DA	1.357	42	1300/13, 1300/15	-	

Lungime Segmente

1) Valorile lungimilor segmentelor sunt obținute din proiecție în plan.

Punct început	X / Y	Punct sfârșit	X / Y	Lungime segment (** (m)
1	567.964,382 399.294,603	2	567.962,14 399.239,328	55.32
2	567.962,14 399.239,328	3	567.964,663 399.194,168	45.231
3	567.964,663 399.194,168	4	567.977,103 399.196,959	12.749
4	567.977,103 399.196,959	5	567.973,454 399.240,105	43.3
5	567.973,454 399.240,105	6	567.980,297 399.312,509	72.727

Punct început	X / Y	Punct sfârșit	X / Y	Lungime segment (** (m)
6	567.980,297 399.312,509	1	567.964,382 399.294,603	23.957

** Lungimile segmentelor sunt determinate în planul de proiecție Stereo 70 și sunt rotunjite la 1 milimetru.

*** Distanța dintre puncte este formată din segmente cumulate ce sunt mai mici decât valoarea 1 milimetru.

**DATE DESPRE IMOBILUL NR. 5707**

Oficiul de Cadastru și Publicitate Imobiliară PRAHOVA
Biroul de Cadastru și Publicitate Imobiliară Câmpina

A. Partea I. Descrierea imobilului

TEREN Intravilan

Adresa: Loc. Bordenii Mari, Jud. Prahova

Nr. Crt	Nr cadastral Nr. topografic	Suprafața* (mp)	Observații / Referințe
A1		556	Sector cadastral:33 Teren neimprejmuit;

B. Partea II. Proprietari și acte

Inscrieri privitoare la dreptul de proprietate și alte drepturi reale		Referințe
/		
Act Administrativ nr. 7, din 13/03/1996 emis de Parlamentul Românei (lege);		
B1	Inscrierea provizorie, drept de PROPRIETATE, dobandit prin Lege, cota actuala 1/1 1) NEIDENTIFICAT NEIDENTIFICAT	A1
B2	Se noteaza faptul ca imobilul are proprietar neidentificat.	A1

C. Partea III. SARCINI .

Inscrieri privind dezmembramintele dreptului de proprietate, drepturi reale de garanție și sarcini	Referințe
NU SUNT	

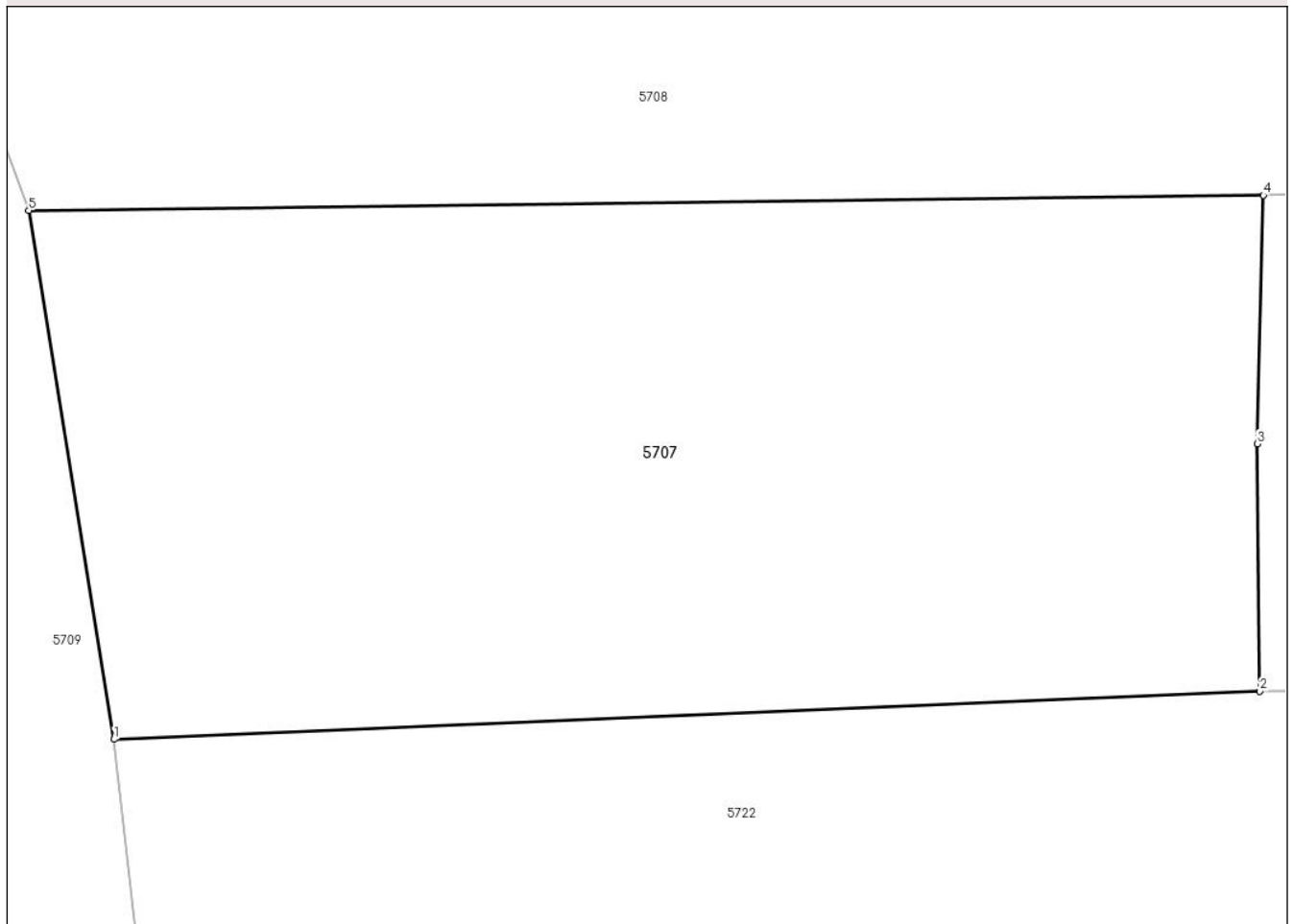
Anexa Nr. 1 La Partea I

Teren

Nr cadastral	Suprafața (mp)*	Observații / Referințe
	556	

* Suprafața este determinată în planul de proiecție Stereo 70.

DETALII LINIARE IMOBIL



Date referitoare la teren

Crt	Categorie folosință	Intravilan	Suprafața (mp)	Tarla	Parcelă	Nr. topo	Observații / Referințe
1	arabil	DA	556	42	1300/5	-	

Lungime Segmente

1) Valorile lungimilor segmentelor sunt obținute din proiecție în plan.

Punct început	X / Y	Punct sfârșit	X / Y	Lungime segment (** (m)
1	567.955,027 399.387,466	2	567.989,631 399.388,916	34.634
2	567.989,631 399.388,916	3	567.989,556 399.396,388	7.472
3	567.989,556 399.396,388	4	567.989,734 399.403,888	7.501
4	567.989,734 399.403,888	5	567.952,448 399.403,43	37.289
5	567.952,448 399.403,43	1	567.955,027 399.387,466	16.17

**** Lungimile segmentelor sunt determinate în planul de proiecție Stereo 70 și sunt rotunjite la 1 milimetru.**

***** Distanța dintre puncte este formată din segmente cumulate ce sunt mai mici decât valoarea 1 milimetru.**

**DATE DESPRE IMOBILUL NR. 5708**

Oficiul de Cadastru și Publicitate Imobiliară PRAHOVA
 Biroul de Cadastru și Publicitate Imobiliară Câmpina

A. Partea I. Descrierea imobilului

TEREN Intravilan

Adresa: Loc. Bordenii Mari, Jud. Prahova

Nr. Crt	Nr cadastral Nr. topografic	Suprafața* (mp)	Observații / Referințe
A1		672	Sector cadastral:33 Teren neimprijmit;

B. Partea II. Proprietari și acte

Inscrieri privitoare la dreptul de proprietate și alte drepturi reale		Referințe
/		
Act Administrativ nr. 111101, din 22/10/2002 emis de C.J.P.S.D.P.A.T. (titlu de proprietate);		
B1	Intabulare, drept de PROPRIETATE, dobandit prin Reconstituire, cota actuala 1/1 1) BUZILA ELENA 2) BUZILĂ MARIN 3) BUZILĂ ILINCA 4) BUZILĂ V VASILE 5) BUZILĂ ANICA	A1

C. Partea III. SARCINI .

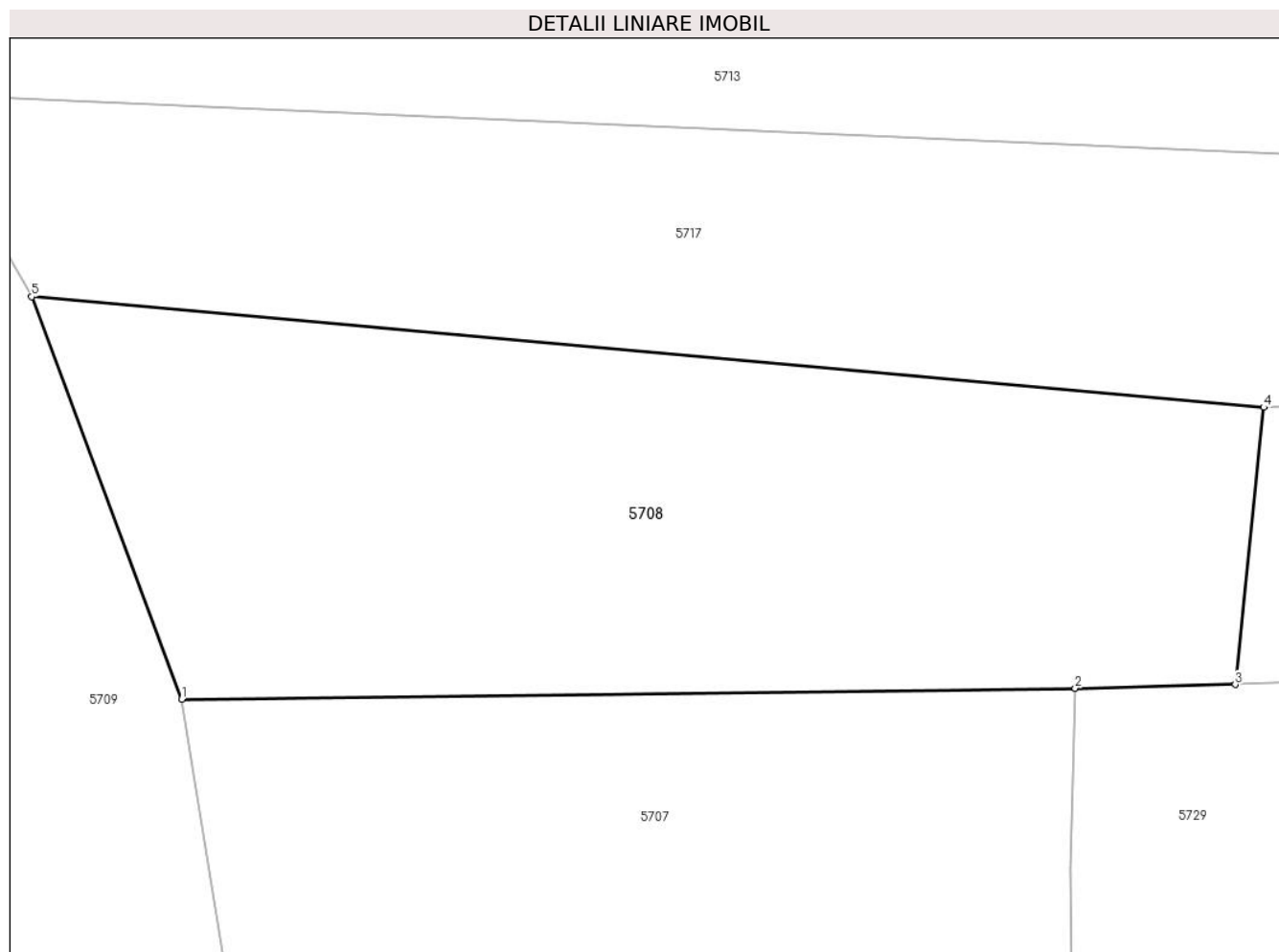
Inscrieri privind dezmembramintele dreptului de proprietate, drepturi reale de garanție și sarcini	Referințe
NU SUNT	

Anexa Nr. 1 La Partea I

Teren

Nr cadastral	Suprafața (mp)*	Observații / Referințe
	672	

* Suprafața este determinată în planul de proiecție Stereo 70.



Date referitoare la teren

Crt	Categorie folosință	Intravilan	Suprafața (mp)	Tarla	Parcelă	Nr. topo	Observații / Referințe
1	arabil	DA	672	42	1300/5/1	-	

Lungime Segmente

1) Valorile lungimilor segmentelor sunt obținute din proiecție în plan.

Punct început	X / Y	Punct sfârșit	X / Y	Lungime segment (** (m)
1	567.952,448 399.403,43	2	567.989,734 399.403,888	37.289
2	567.989,734 399.403,888	3	567.996,416 399.404,043	6.683
3	567.996,416 399.404,043	4	567.997,601 399.415,602	11.619
4	567.997,601 399.415,602	5	567.946,188 399.420,213	51.62
5	567.946,188 399.420,213	1	567.952,448 399.403,43	17.913

**** Lungimile segmentelor sunt determinate în planul de proiecție Stereo 70 și sunt rotunjite la 1 milimetru.**

***** Distanța dintre puncte este formată din segmente cumulate ce sunt mai mici decât valoarea 1 milimetru.**

**DATE DESPRE IMOBILUL NR. 5709**

Oficiul de Cadastru și Publicitate Imobiliară PRAHOVA
Biroul de Cadastru și Publicitate Imobiliară Câmpina

A. Partea I. Descrierea imobilului

TEREN Intravilan

Adresa: Loc. Bordenii Mari, Jud. Prahova

Nr. Crt	Nr cadastral Nr. topografic	Suprafața* (mp)	Observații / Referințe
A1		8.186	Sector cadastral:33 Teren neimprejmuit;

B. Partea II. Proprietari și acte

Inscrieri privitoare la dreptul de proprietate și alte drepturi reale		Referințe
/		
Act Administrativ nr. 7, din 13/03/1996 emis de Parlamentul României (lege);		
B1	Inscrierea provizorie, drept de PROPRIETATE, dobandit prin Lege, cota actuala 1/1 1) NEIDENTIFICAT NEIDENTIFICAT	A1
B2	Se noteaza faptul ca imobilul are proprietar neidentificat.	A1

C. Partea III. SARCINI .

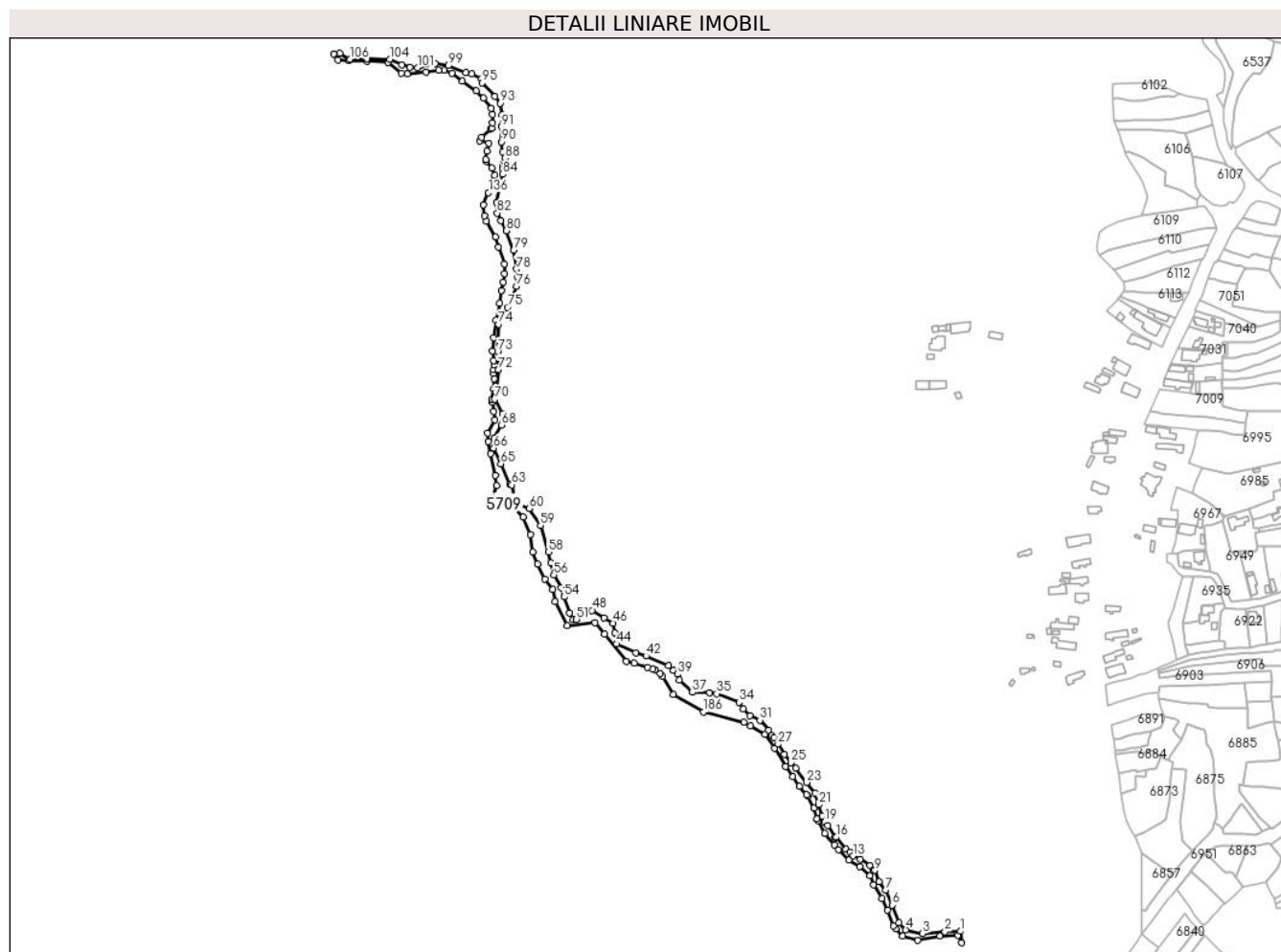
Inscrieri privind dezmembramintele dreptului de proprietate, drepturi reale de garanție și sarcini	Referințe
NU SUNT	

Anexa Nr. 1 La Partea I

Teren

Nr cadastral	Suprafața (mp)*	Observații / Referințe
	8.186	

* Suprafața este determinată în planul de proiecție Stereo 70.



Date referitoare la teren

Crt	Categorie folosință	Intravilan	Suprafața (mp)	Tarla	Parcelă	Nr. topo	Observații / Referințe
1	ape curgătoare	DA	8.186	42	HC I	-	

Lungime Segmente

1) Valorile lungimilor segmentelor sunt obținute din proiecție în plan.

Punct început	X / Y	Punct sfârșit	X / Y	Lungime segment	Punct început	X / Y	Punct sfârșit	X / Y	Lungime segment	Punct început	X / Y	Punct sfârșit	X / Y	Lungime segment
1	568.334,527 398.821,753	2	568.320,962 398.821,484	13.567	2	568.320,962 398.821,484	3	568.302,071 398.819,87	18.96	3	568.302,071 398.819,87	4	568.287,557 398.823,118	14.873
4	568.287,557 398.823,118	5	568.281,602 398.829,173	8.493	5	568.281,602 398.829,173	6	568.276,066 398.844,364	16.168	6	568.276,066 398.844,364	7	568.270,418 398.857,098	13.93
7	568.270,418 398.857,098	8	568.264,761 398.864,094	8.997	8	568.264,761 398.864,094	9	568.261,246 398.873,876	10.394	9	568.261,246 398.873,876	10	568.259,778 398.874,146	1.493
10	568.259,778 398.874,146	11	568.256,962 398.878,029	4.797	11	568.256,962 398.878,029	12	568.248,478 398.883,556	10.126	12	568.248,478 398.883,556	13	568.242,605 398.886,294	6.48
13	568.242,605 398.886,294	14	568.239,834 398.889,32	4.103	14	568.239,834 398.889,32	15	568.236,56 398.891,925	4.183	15	568.236,56 398.891,925	16	568.227,874 398.902,258	13.499

Punct început	X / Y	Punct sfârșit	X / Y	Lungime segment	Punct început	X / Y	Punct sfârșit	X / Y	Lungime segment	Punct început	X / Y	Punct sfârșit	X / Y	Lungime segment
16	568.227,874 398.902,258	17	568.227,019 398.902,098	0.87	17	568.227,019 398.902,098	18	568.220,817 398.911,95	11.64 1	18	568.220,817 398.911,95	19	568.218,438 398.915,207	4.033
19	568.218,438 398.915,207	20	568.216,071 398.920,449	5.752	20	568.216,071 398.920,449	21	568.213,128 398.929,986	9.981	21	568.213,128 398.929,986	22	568.210,186 398.940,064	10.49 9
22	568.210,186 398.940,064	23	568.202,792 398.949,034	11.62 5	23	568.202,792 398.949,034	24	568.193,621 398.961,144	15.19 1	24	568.193,621 398.961,144	25	568.189,36 398.965,832	6.335
25	568.189,36 398.965,832	26	568.183,978 398.972,805	8.808	26	568.183,978 398.972,805	27	568.178,546 398.981,664	10.39 2	27	568.178,546 398.981,664	28	568.175,205 398.987,222	6.485
28	568.175,205 398.987,222	29	568.173,066 398.989,124	2.862	29	568.173,066 398.989,124	30	568.170,292 398.993,597	5.263	30	568.170,292 398.993,597	31	568.162,947 399.002,138	11.26 5
31	568.162,947 399.002,138	32	568.154,331 399.006,032	9.455	32	568.154,331 399.006,032	33	568.148,643 399.011,888	8.164	33	568.148,643 399.011,888	34	568.145,233 399.017,493	6.561
34	568.145,233 399.017,493	35	568.126,008 399.024,768	20.55 5	35	568.126,008 399.024,768	36	568.119,981 399.025,883	6.129	36	568.119,981 399.025,883	37	568.105,198 399.025,961	14.78 3
37	568.105,198 399.025,961	38	568.094,16 399.036,649	15.36 5	38	568.094,16 399.036,649	39	568.092,333 399.041,504	5.187	39	568.092,333 399.041,504	40	568.089,098 399.044,643	4.508
40	568.089,098 399.044,643	41	568.084,715 399.048,897	6.108	41	568.084,715 399.048,897	42	568.065,594 399.056,957	20.75	42	568.065,594 399.056,957	43	568.056,788 399.059,914	9.289
43	568.056,788 399.059,914	44	568.040,709 399.067,193	17.65	44	568.040,709 399.067,193	45	568.038,987 399.076,54	9.504	45	568.038,987 399.076,54	46	568.037,58 399.085,192	8.765
46	568.037,58 399.085,192	47	568.029,805 399.089,661	8.968	47	568.029,805 399.089,661	48	568.019,594 399.095,931	11.98 3	48	568.019,594 399.095,931	49	568.013,678 399.095,416	5.938
49	568.013,678 399.095,416	50	568.011,608 399.093,553	2.786	50	568.011,608 399.093,553	51	568.006,01 399.088,217	7.733	51	568.006,01 399.088,217	52	568.003,243 399.088,105	2.77
52	568.003,243 399.088,105	53	568.000,286 399.093,648	6.282	53	568.000,286 399.093,648	54	567.995,692 399.107,524	14.61 7	54	567.995,692 399.107,524	55	567.992,906 399.115,26	8.222
55	567.992,906 399.115,26	56	567.986,721 399.126,115	12.49 4	56	567.986,721 399.126,115	57	567.984,458 399.136,258	10.39 1	57	567.984,458 399.136,258	58	567.982,293 399.145,73	9.717
58	567.982,293 399.145,73	59	567.975,464 399.168,54	23.81	59	567.975,464 399.168,54	60	567.965,892 399.183,028	17.36 4	60	567.965,892 399.183,028	61	567.956,73 399.187,033	9.999
61	567.956,73 399.187,033	62	567.953,673 399.186,837	3.063	62	567.953,673 399.186,837	63	567.951,033 399.203,208	16.58 3	63	567.951,033 399.203,208	64	567.949,15 399.203,356	1.888
64	567.949,15 399.203,356	65	567.941,551 399.221,098	19.30 2	65	567.941,551 399.221,098	66	567.935,443 399.234,488	14.71 7	66	567.935,443 399.234,488	67	567.936,029 399.243,123	8.655
67	567.936,029 399.243,123	68	567.942,115 399.254,306	12.73 2	68	567.942,115 399.254,306	69	567.943,151 399.263,876	9.626	69	567.943,151 399.263,876	70	567.936,511 399.276,254	14.04 6
70	567.936,511 399.276,254	71	567.937,275 399.282,432	6.225	71	567.937,275 399.282,432	72	567.939,189 399.301,733	19.39 6	72	567.939,189 399.301,733	73	567.938,821 399.316,933	15.20 4
73	567.938,821 399.316,933	74	567.939,67 399.340,314	23.39 6	74	567.939,67 399.340,314	75	567.947,085 399.354,812	16.28 4	75	567.947,085 399.354,812	76	567.955,103 399.372,706	19.60 9
76	567.955,103 399.372,706	77	567.955,807 399.380,632	7.957	77	567.955,807 399.380,632	78	567.955,027 399.387,466	6.879	78	567.955,027 399.387,466	79	567.952,448 399.403,43	16.17
79	567.952,448 399.403,43	80	567.946,188 399.420,213	17.91 3	80	567.946,188 399.420,213	81	567.941,252 399.428,688	9.807	81	567.941,252 399.428,688	82	567.938,558 399.435,28	7.121
82	567.938,558 399.435,28	83	567.937,765 399.444,24	8.995	83	567.937,765 399.444,24	84	567.942,95 399.468,51	24.81 8	84	567.942,95 399.468,51	85	567.943,222 399.473,011	4.509
85	567.943,222 399.473,011	86	567.943,371 399.475,446	2.44	86	567.943,371 399.475,446	87	567.943,896 399.477,512	2.132	87	567.943,896 399.477,512	88	567.945,11 399.482,27	4.91
88	567.945,11 399.482,27	89	567.943,252 399.487,504	5.554	89	567.943,252 399.487,504	90	567.942,217 399.496,127	8.685	90	567.942,217 399.496,127	91	567.942,153 399.509,084	12.95 7
91	567.942,153 399.509,084	92	567.942,441 399.519,055	9.975	92	567.942,441 399.519,055	93	567.940,84 399.528,955	10.02 9	93	567.940,84 399.528,955	94	567.936,591 399.534,977	7.37
94	567.936,591 399.534,977	95	567.925,492 399.546,402	15.92 8	95	567.925,492 399.546,402	96	567.924,905 399.550,18	3.824	96	567.924,905 399.550,18	97	567.916,875 399.554,265	9.01
97	567.916,875 399.554,265	98	567.911,76 399.555,331	5.225	98	567.911,76 399.555,331	99	567.896,868 399.561,224	16.01 6	99	567.896,868 399.561,224	100	567.885,248 399.562,742	11.71 9
100	567.885,248 399.562,742	101	567.870,174 399.559,522	15.41 4	101	567.870,174 399.559,522	102	567.863,895 399.559,961	6.293	102	567.863,895 399.559,961	103	567.857,139 399.561,868	7.021
103	567.857,139 399.561,868	104	567.846,79 399.566,731	11.43 5	104	567.846,79 399.566,731	105	567.827,257 399.567,1	19.53 6	105	567.827,257 399.567,1	106	567.812,498 399.566,536	14.77
106	567.812,498 399.566,536	107	567.804,028 399.571,819	9.983	107	567.804,028 399.571,819	108	567.798,473 399.571,059	5.607	108	567.798,473 399.571,059	109	567.802,081 399.566,167	6.078
109	567.802,081 399.566,167	110	567.811,752 399.565,548	9.691	110	567.811,752 399.565,548	111	567.827,235 399.565,147	15.48 8	111	567.827,235 399.565,147	112	567.845,31 399.563,95	18.11 5
112	567.845,31 399.563,95	113	567.856,441 399.554,91	14.34	113	567.856,441 399.554,91	114	567.861,444 399.554,1	5.067	114	567.861,444 399.554,1	115	567.877,676 399.555,624	16.30 4

Punct început	X / Y	Punct sfârșit	X / Y	Lungime segment
214	568.335,579 398.812,052	1	568.334,527 398.821,753	9.758

** Lungimile segmentelor sunt determinate în planul de proiecție Stereo 70 și sunt rotunjite la 1 milimetru.

*** Distanța dintre puncte este formată din segmente cumulate ce sunt mai mici decât valoarea 1 milimetru.

**DATE DESPRE IMOBILUL NR. 5710**

Oficiul de Cadastru și Publicitate Imobiliară PRAHOVA
Biroul de Cadastru și Publicitate Imobiliară Câmpina

A. Partea I. Descrierea imobilului

TEREN Intravilan

Adresa: Loc. Bordenii Mari, Jud. Prahova

Nr. Crt	Nr cadastral Nr. topografic	Suprafața* (mp)	Observații / Referințe
A1		1.575	Sector cadastral:33 Teren neimprejmuit;

B. Partea II. Proprietari și acte

Inscrieri privitoare la dreptul de proprietate și alte drepturi reale	Referințe
/	
Act Administrativ nr. 210733, din 10/12/2012 emis de C.J.P.S.D.P.A.T. (titlu de proprietate);	
B1	A1
Intabulare, drept de PROPRIETATE, dobandit prin Reconstituire, cota actuala 1/1 1) NEACSU NICOLAE	

C. Partea III. SARCINI .

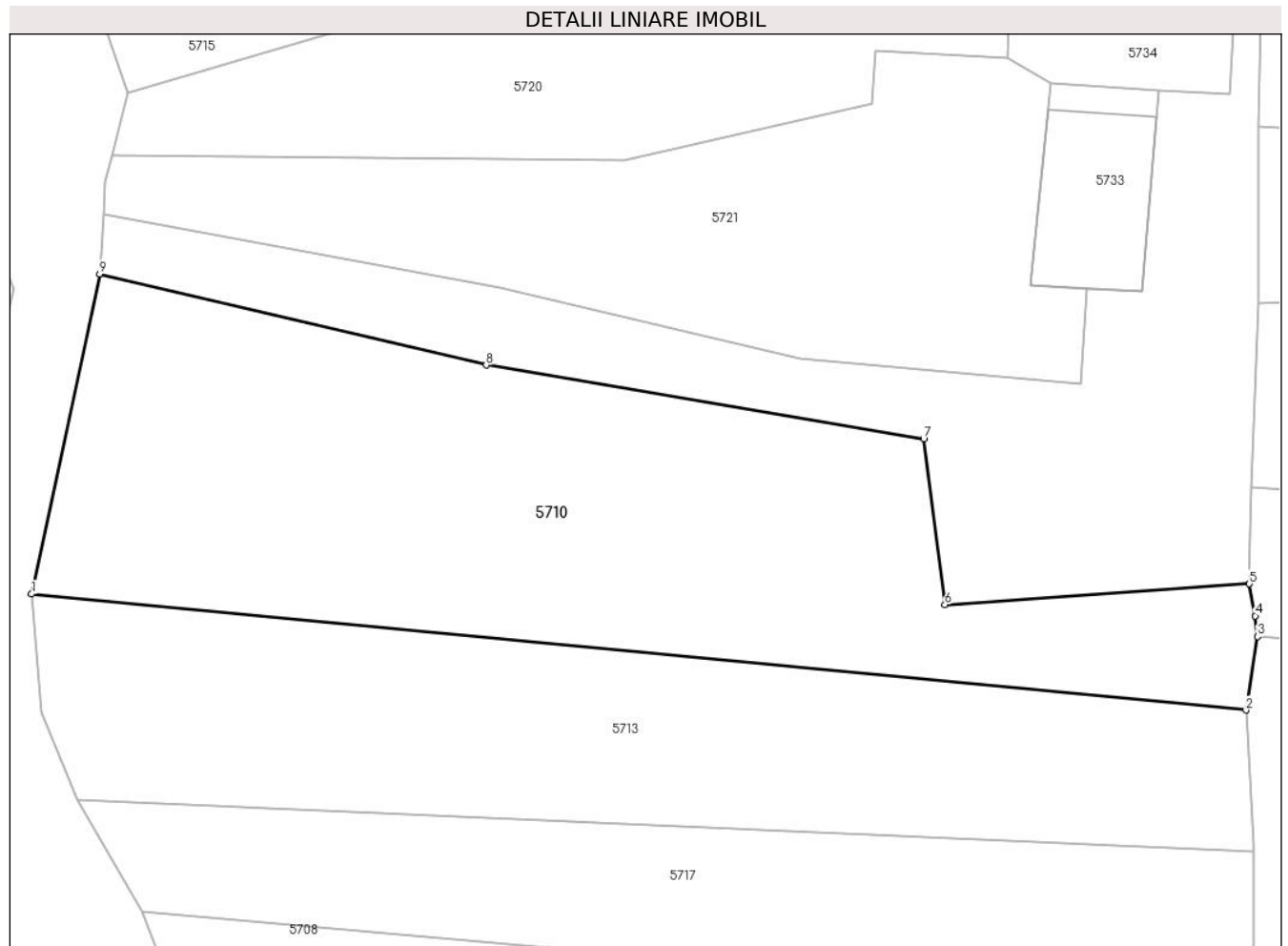
Inscrieri privind dezmembramintele dreptului de proprietate, drepturi reale de garanție și sarcini	Referințe
NU SUNT	

Anexa Nr. 1 La Partea I

Teren

Nr cadastral	Suprafața (mp)*	Observații / Referințe
	1.575	

* Suprafața este determinată în planul de proiecție Stereo 70.



Date referitoare la teren

Crt	Categorie folosință	Intravilan	Suprafața (mp)	Tarla	Parcelă	Nr. topo	Observații / Referințe
1	faneata	DA	1.575	42	1300/1	-	

Lungime Segmente

1) Valorile lungimilor segmentelor sunt obținute din proiecție în plan.

Punct început	X / Y	Punct sfârșit	X / Y	Lungime segment (** (m)
1	567.937,765 399.444,24	2	568.029,936 399.435,44	92.591
2	568.029,936 399.435,44	3	568.030,811 399.441,025	5.653
3	568.030,811 399.441,025	4	568.030,632 399.442,587	1.572
4	568.030,632 399.442,587	5	568.030,184 399.445,01	2.464
5	568.030,184 399.445,01	6	568.007,08 399.443,44	23.157

Punct început	X / Y	Punct sfârșit	X / Y	Lungime segment (** (m)
6	568.007,08 399.443,44	7	568.005,47 399.455,99	12.653
7	568.005,47 399.455,99	8	567.972,28 399.461,6	33.661
8	567.972,28 399.461,6	9	567.942,95 399.468,51	30.133
9	567.942,95 399.468,51	1	567.937,765 399.444,24	24.818

** Lungimile segmentelor sunt determinate în planul de proiecție Stereo 70 și sunt rotunjite la 1 milimetru.

*** Distanța dintre puncte este formată din segmente cumulate ce sunt mai mici decât valoarea 1 milimetru.

**DATE DESPRE IMOBILUL NR. 5711**

Oficiul de Cadastru și Publicitate Imobiliară PRAHOVA
Biroul de Cadastru și Publicitate Imobiliară Câmpina

A. Partea I. Descrierea imobilului

TEREN Intravilan

Adresa: Loc. Bordenii Mari, Jud. Prahova

Nr. Crt	Nr cadastral Nr. topografic	Suprafața* (mp)	Observații / Referințe
A1		4.984	Sector cadastral:33 Teren neimprejmuit;

B. Partea II. Proprietari și acte

Inscrieri privitoare la dreptul de proprietate și alte drepturi reale		Referințe
/		
Act Administrativ nr. 7, din 13/03/1996 emis de Parlamentul Românei (lege);		
B1	Inscrierea provizorie, drept de PROPRIETATE, dobandit prin Lege, cota actuala 1/1 1) NEIDENTIFICAT NEIDENTIFICAT	A1
B2	Se noteaza faptul ca imobilul are proprietar neidentificat.	A1

C. Partea III. SARCINI .

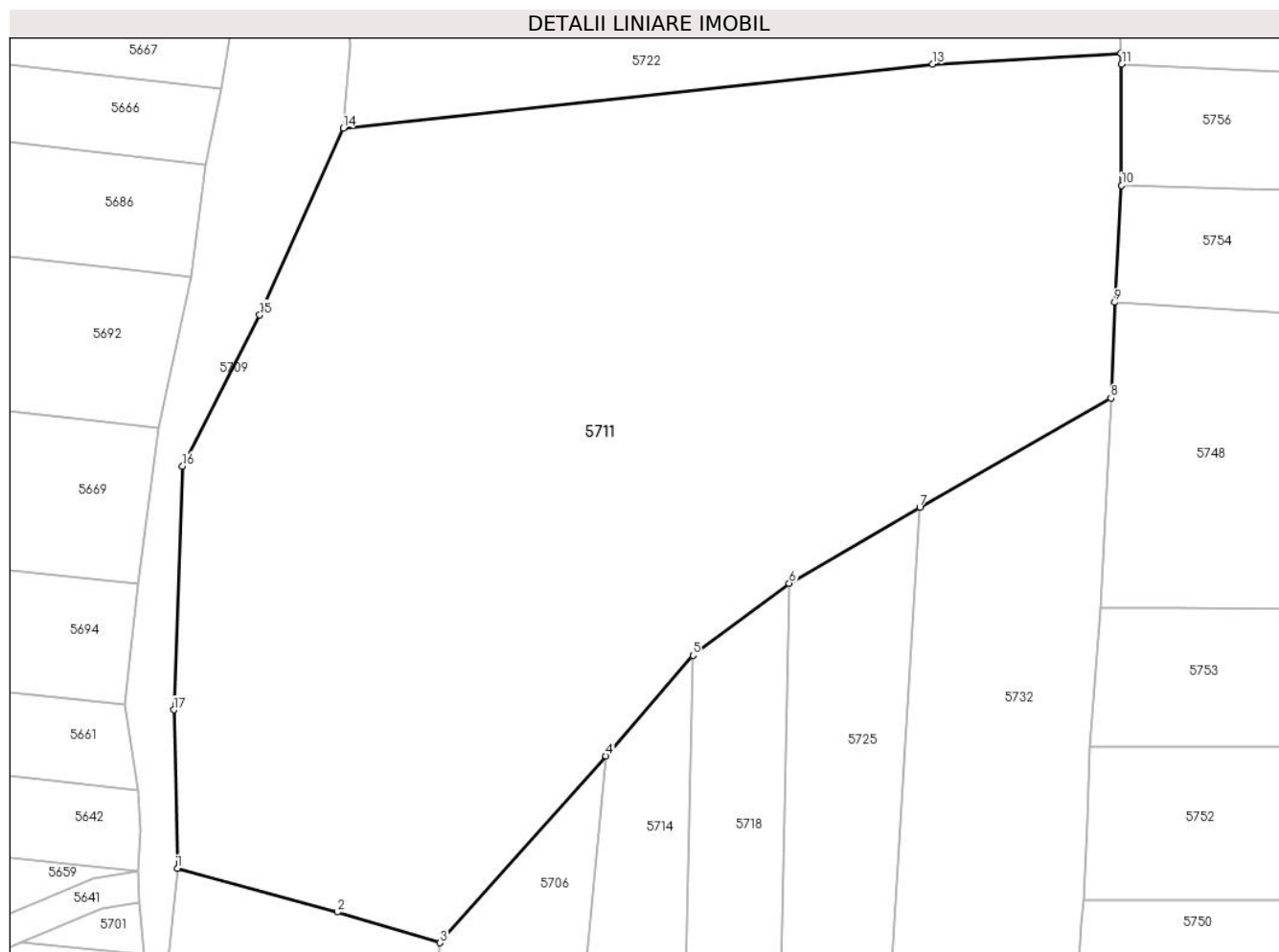
Inscrieri privind dezmembramintele dreptului de proprietate, drepturi reale de garanție și sarcini	Referințe
NU SUNT	

Anexa Nr. 1 La Partea I

Teren

Nr cadastral	Suprafața (mp)*	Observații / Referințe
	4.984	

* Suprafața este determinată în planul de proiecție Stereo 70.



Date referitoare la teren

Crt	Categorie folosință	Intravilan	Suprafața (mp)	Tarla	Parcelă	Nr. topo	Observații / Referințe
1	faneata	DA	4.984	42	1633/1	-	

Lungime Segmente

1) Valorile lungimilor segmentelor sunt obținute din proiecție în plan.

Punct început	X / Y	Punct sfârșit	X / Y	Lungime segment (** (m)
1	567.939,189 399.301,733	2	567.954,531 399.297,539	15.906
2	567.954,531 399.297,539	3	567.964,382 399.294,603	10.279
3	567.964,382 399.294,603	4	567.980,297 399.312,509	23.957
4	567.980,297 399.312,509	5	567.988,654 399.322,164	12.77
5	567.988,654 399.322,164	6	567.997,885 399.329,068	11.527

Punct început	X / Y	Punct sfârșit	X / Y	Lungime segment (** (m)
6	567.997,885 399.329,068	7	568.010,418 399.336,362	14.501
7	568.010,418 399.336,362	8	568.028,769 399.346,832	21.127
8	568.028,769 399.346,832	9	568.029,126 399.356,014	9.188
9	568.029,126 399.356,014	10	568.029,799 399.367,23	11.237
10	568.029,799 399.367,23	11	568.029,794 399.378,874	11.644
11	568.029,794 399.378,874	12	568.029,737 399.379,905	1.033
12	568.029,737 399.379,905	13	568.011,662 399.378,867	18.105
13	568.011,662 399.378,867	14	567.955,103 399.372,706	56.893
14	567.955,103 399.372,706	15	567.947,085 399.354,812	19.609
15	567.947,085 399.354,812	16	567.939,67 399.340,314	16.284
16	567.939,67 399.340,314	17	567.938,821 399.316,933	23.396
17	567.938,821 399.316,933	1	567.939,189 399.301,733	15.204

** Lungimile segmentelor sunt determinate în planul de proiecție Stereo 70 și sunt rotunjite la 1 milimetru.

*** Distanța dintre puncte este formată din segmente cumulate ce sunt mai mici decât valoarea 1 milimetru.

**DATE DESPRE IMOBILUL NR. 5712**

Oficiul de Cadastru și Publicitate Imobiliară PRAHOVA
Biroul de Cadastru și Publicitate Imobiliară Câmpina

A. Partea I. Descrierea imobilului

TEREN Intravilan

Adresa: Loc. Bordenii Mari, Jud. Prahova

Nr. Crt	Nr cadastral Nr. topografic	Suprafața* (mp)	Observații / Referințe
A1		513	Sector cadastral:33 Teren neimprejmuit;

B. Partea II. Proprietari și acte

Inscrieri privitoare la dreptul de proprietate și alte drepturi reale	Referințe
/	
Act Administrativ nr. 111118, din 13/12/2002 emis de C.J.P.S.D.P.A.T. (titlu de proprietate);	
B1	A1
Intabulare, drept de PROPRIETATE, dobandit prin Reconstituire, cota actuala 1/1 1) DINU N NICOLAE	

C. Partea III. SARCINI .

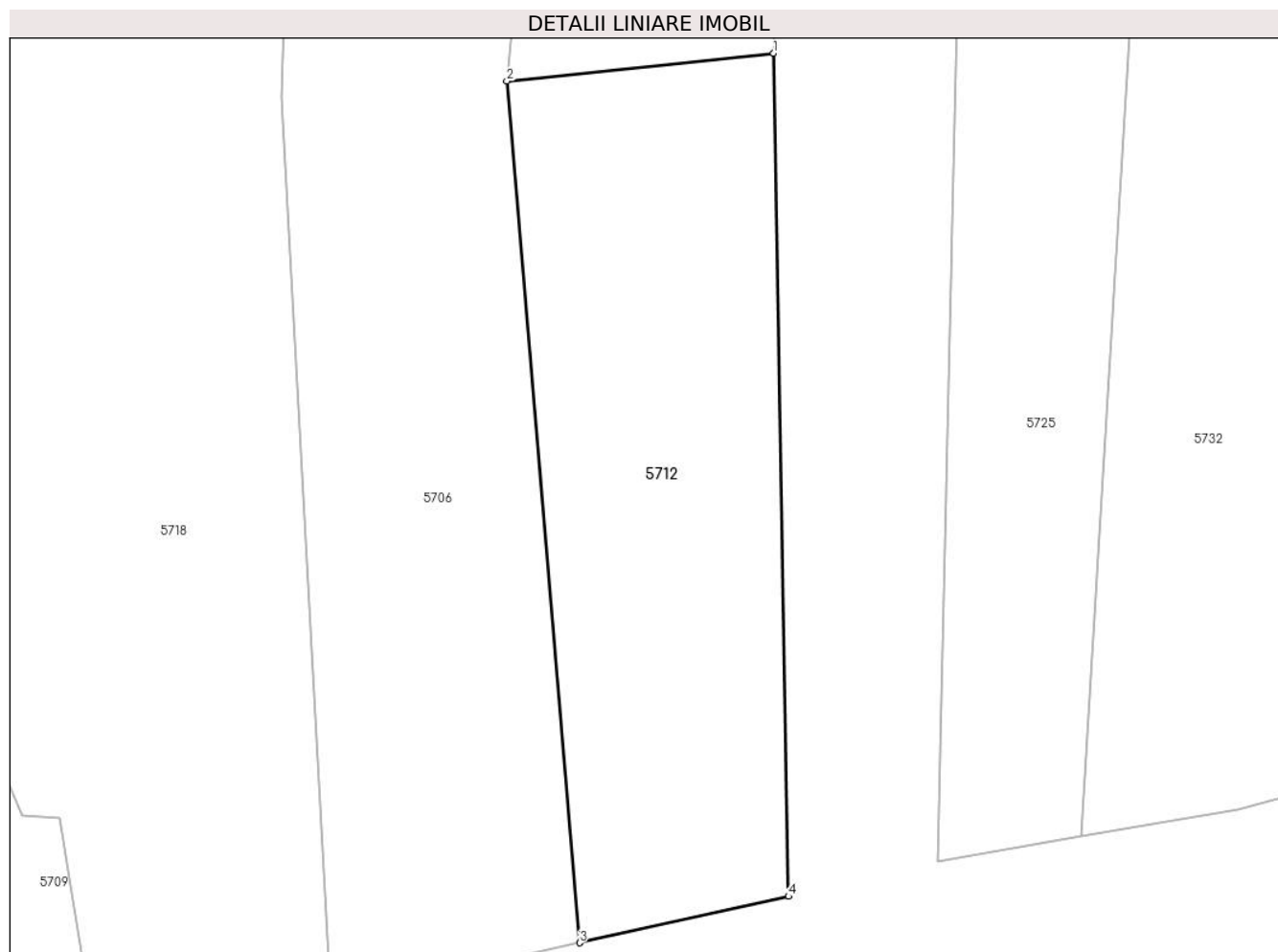
Inscrieri privind dezmembramintele dreptului de proprietate, drepturi reale de garanție și sarcini	Referințe
NU SUNT	

Anexa Nr. 1 La Partea I

Teren

Nr cadastral	Suprafața (mp)*	Observații / Referințe
	513	

* Suprafața este determinată în planul de proiecție Stereo 70.



Date referitoare la teren

Crt	Categorie folosință	Intravilan	Suprafața (mp)	Tarla	Parcelă	Nr. topo	Observații / Referințe
1	arabil	DA	513	42	1300/16	-	

Lungime Segmente

1) Valorile lungimilor segmentelor sunt obținute din proiecție în plan.

Punct început	X / Y	Punct sfârșit	X / Y	Lungime segment (** (m)
1	567.986,828 399.241,505	2	567.973,454 399.240,105	13.447
2	567.973,454 399.240,105	3	567.977,103 399.196,959	43.3
3	567.977,103 399.196,959	4	567.987,572 399.199,283	10.724
4	567.987,572 399.199,283	1	567.986,828 399.241,505	42.228

** Lungimile segmentelor sunt determinate în planul de proiecție Stereo 70 și sunt rotunjite la 1 milimetru.

***** Distanţa dintre puncte este formată din segmente cumulate ce sunt mai mici decât valoarea 1 milimetru.**

**DATE DESPRE IMOBILUL NR. 5713**

Oficiul de Cadastru și Publicitate Imobiliară PRAHOVA
Biroul de Cadastru și Publicitate Imobiliară Câmpina

A. Partea I. Descrierea imobilului

TEREN Intravilan

Adresa: Loc. Bordenii Mari, Jud. Prahova

Nr. Crt	Nr cadastral Nr. topografic	Suprafața* (mp)	Observații / Referințe
A1		1.186	Sector cadastral:33 Teren neimprejmuit;

B. Partea II. Proprietari și acte

Inscrieri privitoare la dreptul de proprietate și alte drepturi reale	Referințe
/	
Act Administrativ nr. 101761, din 11/07/2002 emis de C.J.P.S.D.P.A.T. (titlu de proprietate);	
B1	A1
Intabulare, drept de PROPRIETATE, dobandit prin Reconstituire, cota actuala 1/1 1) BENGESCU ROZA	

C. Partea III. SARCINI .

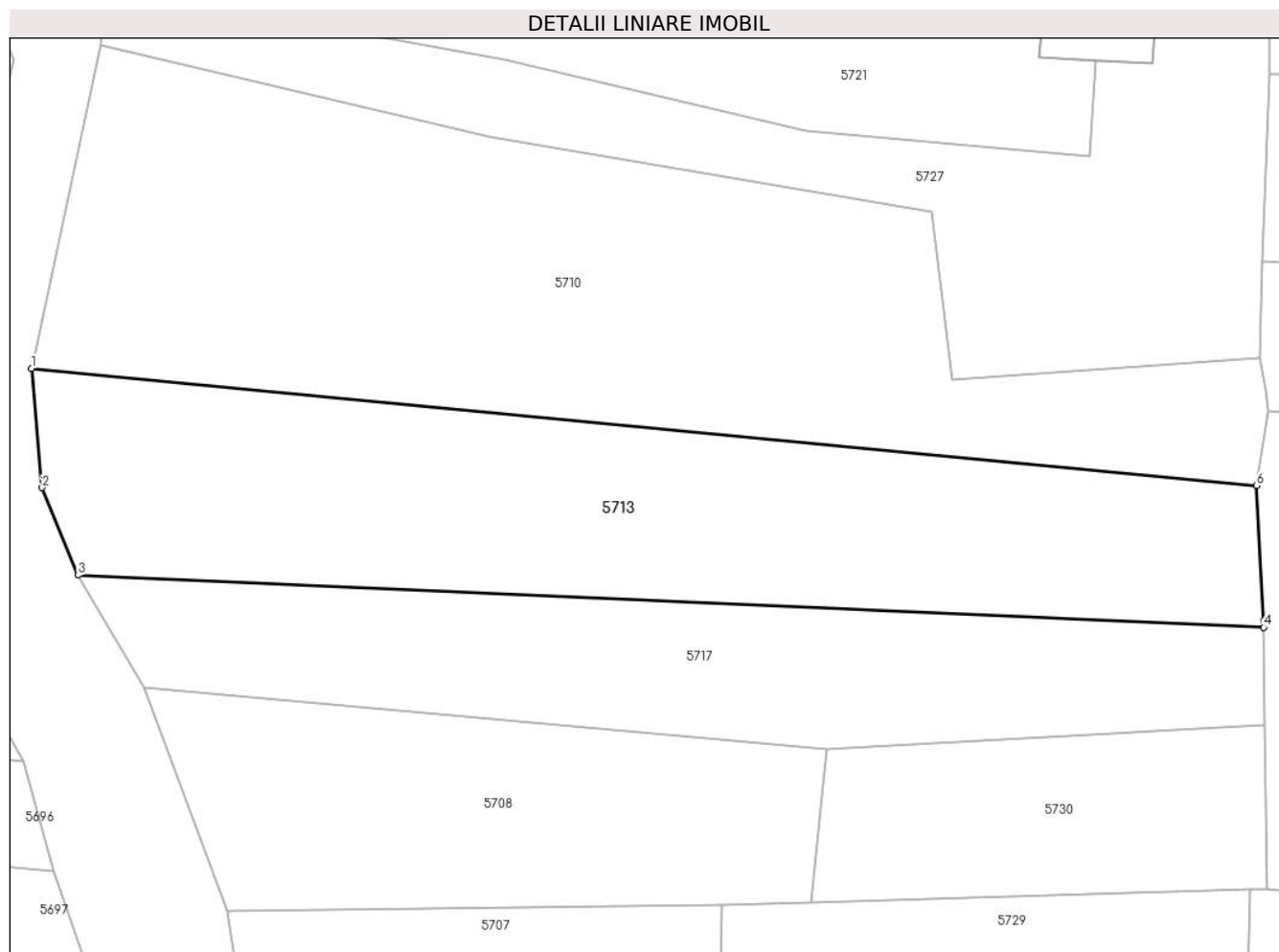
Inscrieri privind dezmembramintele dreptului de proprietate, drepturi reale de garanție și sarcini	Referințe
NU SUNT	

Anexa Nr. 1 La Partea I

Teren

Nr cadastral	Suprafața (mp)*	Observații / Referințe
	1.186	

* Suprafața este determinată în planul de proiecție Stereo 70.



Date referitoare la teren

Crt	Categorie folosință	Intravilan	Suprafața (mp)	Tarla	Parcelă	Nr. topo	Observații / Referințe
1	arabil	DA	1.186	42	1300/3	-	

Lungime Segmente

1) Valorile lungimilor segmentelor sunt obținute din proiecție în plan.

Punct început	X / Y	Punct sfârșit	X / Y	Lungime segment (** (m)
1	567.937,765 399.444,24	2	567.938,558 399.435,28	8.995
2	567.938,558 399.435,28	3	567.941,252 399.428,688	7.121
3	567.941,252 399.428,688	4	568.030,475 399.424,757	89.309
4	568.030,475 399.424,757	5	568.030,47 399.425,276	0.519
5	568.030,47 399.425,276	6	568.029,936 399.435,44	10.178

Punct început	X / Y	Punct sfârșit	X / Y	Lungime segment (** (m)
6	568.029,936 399.435,44	1	567.937,765 399.444,24	92.591

** Lungimile segmentelor sunt determinate în planul de proiecție Stereo 70 și sunt rotunjite la 1 milimetru.

*** Distanța dintre puncte este formată din segmente cumulate ce sunt mai mici decât valoarea 1 milimetru.

**DATE DESPRE IMOBILUL NR. 5714**

Oficiul de Cadastru și Publicitate Imobiliară PRAHOVA
Biroul de Cadastru și Publicitate Imobiliară Câmpina

A. Partea I. Descrierea imobilului

TEREN Intravilan

Adresa: Loc. Bordenii Mari, Jud. Prahova

Nr. Crt	Nr cadastral Nr. topografic	Suprafața* (mp)	Observații / Referințe
A1		808	Sector cadastral:33 Teren neimprejmuit;

B. Partea II. Proprietari și acte

Inscrieri privitoare la dreptul de proprietate și alte drepturi reale		Referințe
/		
Act Administrativ nr. 1058, din 08/10/2002 emis de Consiliul Local al Com. Scorteni (Proces verbal de punere in posesie);		
B1	Inscrierea posesiei, drept de PROPRIETATE, dobandit prin Constituire, cota actuala 1/1 1) PÎRVU C MARIN	A1

C. Partea III. SARCINI .

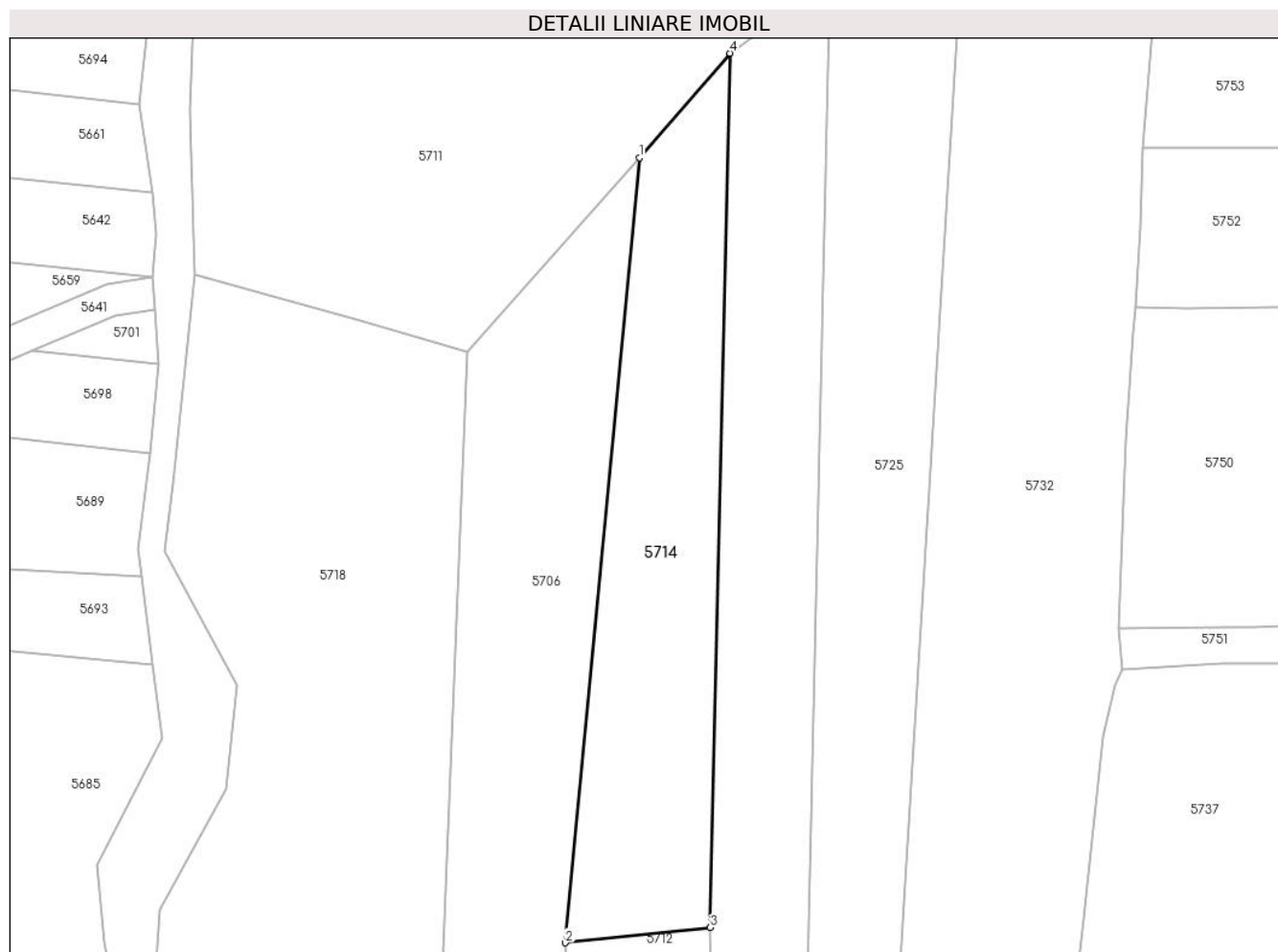
Inscrieri privind dezmembramintele dreptului de proprietate, drepturi reale de garanție și sarcini	Referințe
NU SUNT	

Anexa Nr. 1 La Partea I

Teren

Nr cadastral	Suprafața (mp)*	Observații / Referințe
	808	

* Suprafața este determinată în planul de proiecție Stereo 70.



Date referitoare la teren

Crt	Categorie folosință	Intravilan	Suprafața (mp)	Tarla	Parcelă	Nr. topo	Observații / Referințe
1	arabil	DA	808	42	1300/12	-	

Lungime Segmente

1) Valorile lungimilor segmentelor sunt obținute din proiecție în plan.

Punct început	X / Y	Punct sfârșit	X / Y	Lungime segment (** (m)
1	567.980,297 399.312,509	2	567.973,454 399.240,105	72.727
2	567.973,454 399.240,105	3	567.986,828 399.241,505	13.447
3	567.986,828 399.241,505	4	567.988,654 399.322,164	80.68
4	567.988,654 399.322,164	1	567.980,297 399.312,509	12.77

** Lungimile segmentelor sunt determinate în planul de proiecție Stereo 70 și sunt rotunjite la 1 milimetru.

***** Distanţa dintre puncte este formată din segmente cumulate ce sunt mai mici decât valoarea 1 milimetru.**

**DATE DESPRE IMOBILUL NR. 5715**

Oficiul de Cadastru și Publicitate Imobiliară PRAHOVA
Biroul de Cadastru și Publicitate Imobiliară Câmpina

A. Partea I. Descrierea imobilului

TEREN Intravilan

Nr. CF vechi:843

Nr. cadastral vechi:10078

Adresa: Loc. Bordenii Mari, Al Plopilor, Nr. 3, Jud. Prahova, T42, Cc1665, A1665

Nr. Crt	Nr cadastral Nr. topografic	Suprafața* (mp)	Observații / Referințe
A1	20142	Din acte: 2.501 Masurata: 2.614	Sector cadastral:33 Teren imprejmuit;

Construcții

Crt	Nr cadastral Nr. topografic	Adresa	Observații / Referințe
A1.1	20142-C1	Loc. Bordenii Mari, Al Plopilor, Nr. 3, Jud. Prahova	Nr. niveluri:2; S. construita la sol:82 mp; Locuinta P+M; Suprafata construita desfasurata S=133mp; S.construita la sol = 82mp; S.mansarda = 51mp; anul construirii: 2013.

B. Partea II. Proprietari și acte

Inscrieri privitoare la dreptul de proprietate și alte drepturi reale		Referințe
6909 / 25/04/2013		
Hotarare Judecatoreasca nr. 16660, din 26/11/2012 emis de JUDECATORIA PLOIESTI;		
B3	se noteaza sentinta civila nr 16660/26.11.2012 emisa de Judecatoria Ploiesti	A1
B4	Intabulare, drept de PROPRIETATE, dobandit prin Conventie, cota actuala 1/1 1) PODEANU SORIN COSTIN	A1
39746 / 24/11/2020		
Act Notarial nr. 4826, din 30/10/2020 emis de NP IVAN STEFAN (act administrativ nr 13724 din 24.09.2020, emis de PRIMARIA COMUNEI SCORTENI;act administrativ nr 13432 din 24.09.2020, emis de PRIMARIA COMUNEI SCORTENI;act administrativ nr 15527 din 03.11.2020, emis de PRIMARIA COMUNEI SCORTENI; in scris sub semnatura privata nr 2-OP din 24.11.2020, emis de SC MAP MINERVA SRL);		
B5	se actualizeaza informatiile cadastrale in sensul modificarii limitei si a suprafetei imobilului conform documentatiei tehnice avizate	A1, A1.1
B6	Intabulare, drept de PROPRIETATE, dobandit prin Construire, cota actuala 1/1 1) PODEANU SORIN COSTIN	A1.1
44069 / 21/12/2020		
Act Administrativ nr. 39796, din 07/11/2020 emis de BCPI.CAMPINA;		
B7	se indreapta eroarea materiala strecurata in inch.39746/2020, in sensul ca adresa corecta a deponentului este: mun. Ploiesti, Ale. Petrochimistilor, nr.10, bl.47, sc.A, ap.2, jud. Prahova	A1, A1.1

C. Partea III. SARCINI .

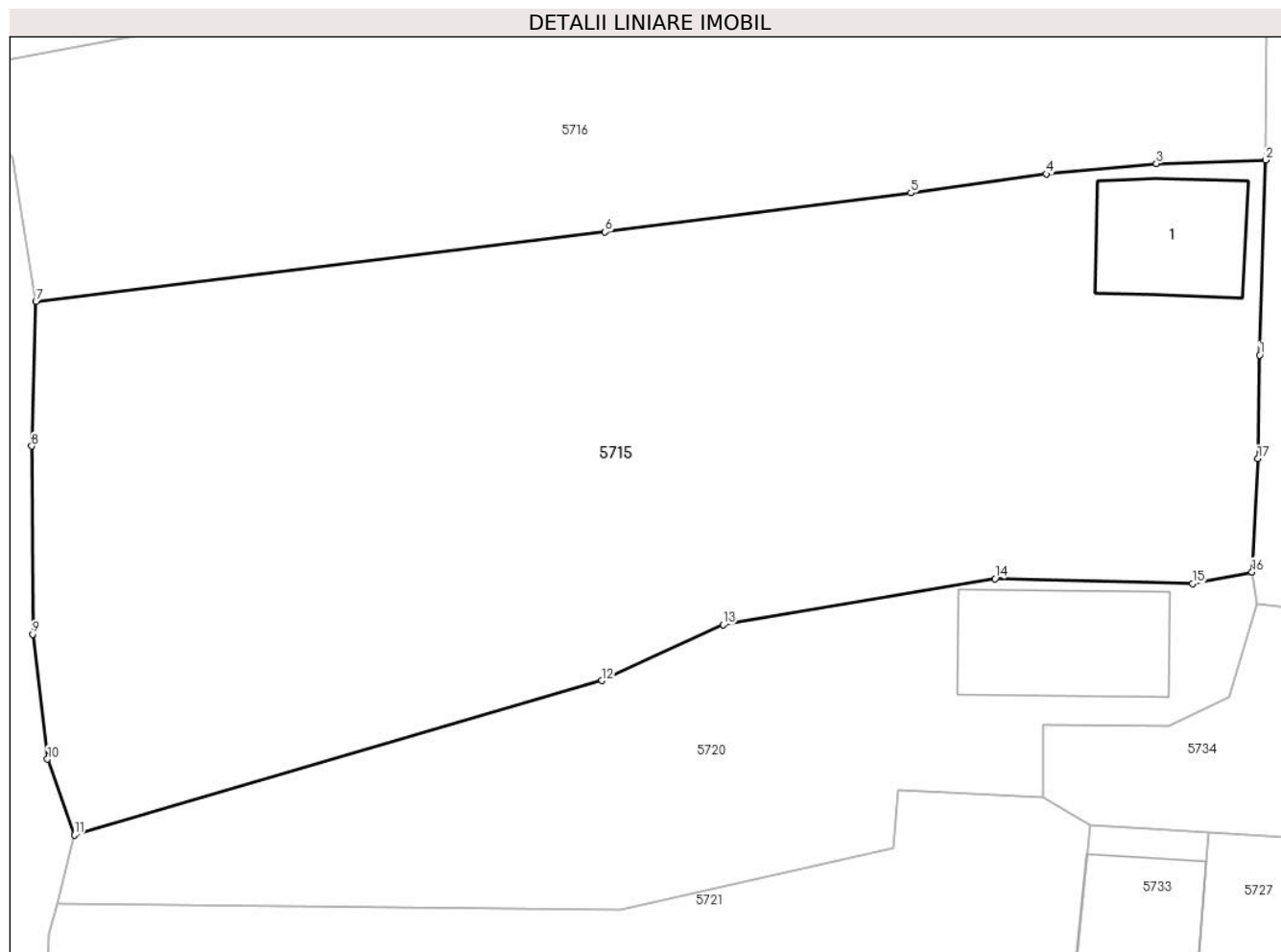
Inscrieri privind dezmembramintele dreptului de proprietate, drepturi reale de garanție și sarcini	Referințe
NU SUNT	

Anexa Nr. 1 La Partea I

Teren

Nr cadastral	Suprafața (mp)*	Observații / Referințe
20142	Din acte: 2.501 Masurata: 2.614	

* Suprafața este determinată în planul de proiecție Stereo 70.



Date referitoare la teren

Crt	Categorie folosință	Intra vilan	Suprafața (mp)	Tarla	Parcelă	Nr. topo	Observații / Referințe
1	curți constructii	DA	400	42	1665	-	
2	arabil	DA	2.214	42	1665	-	

Date referitoare la construcții

Crt	Număr	Destinație construcție	Supraf. (mp)	Situație juridică	Observații / Referințe
A1.1	20142-C1	construcții de locuințe	82	Cu acte	Nr. niveluri:2; S. construita la sol:82 mp; Locuinta P+M; Suprafata construita desfasurata S=133mp; S.construita la sol = 82mp; S.mansarda = 51mp; anul construirii: 2013.

Lungime Segmente

1) Valorile lungimilor segmentelor sunt obținute din proiecție în plan.

Punct început	X / Y	Punct sfârșit	X / Y	Lungime segment (** (m)
1	568.026,824 399.515,365	2	568.027,238 399.528,815	13.456

Punct început	X / Y	Punct sfârșit	X / Y	Lungime segment (** (m)
2	568.027,238 399.528,815	3	568.019,696 399.528,575	7.546
3	568.019,696 399.528,575	4	568.012,107 399.527,847	7.624
4	568.012,107 399.527,847	5	568.002,774 399.526,542	9.424
5	568.002,774 399.526,542	6	567.981,689 399.523,857	21.255
6	567.981,689 399.523,857	7	567.942,441 399.519,055	39.541
7	567.942,441 399.519,055	8	567.942,153 399.509,084	9.975
8	567.942,153 399.509,084	9	567.942,217 399.496,127	12.957
9	567.942,217 399.496,127	10	567.943,252 399.487,504	8.685
10	567.943,252 399.487,504	11	567.945,11 399.482,27	5.554
11	567.945,11 399.482,27	12	567.981,47 399.492,93	37.89
12	567.981,47 399.492,93	13	567.989,84 399.496,77	9.209
13	567.989,84 399.496,77	14	568.008,58 399.499,95	19.008
14	568.008,58 399.499,95	15	568.022,19 399.499,6	13.614
15	568.022,19 399.499,6	16	568.026,297 399.500,406	4.185
16	568.026,297 399.500,406	17	568.026,695 399.508,223	7.827
17	568.026,695 399.508,223	1	568.026,824 399.515,365	7.143

** Lungimile segmentelor sunt determinate în planul de proiecție Stereo 70 și sunt rotunjite la 1 milimetru.

*** Distanța dintre puncte este formată din segmente cumulate ce sunt mai mici decât valoarea 1 milimetru.

**DATE DESPRE IMOBILUL NR. 5716**

Oficiul de Cadastru și Publicitate Imobiliară PRAHOVA
Biroul de Cadastru și Publicitate Imobiliară Câmpina

A. Partea I. Descrierea imobilului

TEREN Intravilan

Nr. CF vechi:1545

Nr. cadastral vechi:10521

Adresa: Loc. Bordenii Mari, Jud. Prahova, T 42 ; A 1665/3

Nr. Crt	Nr cadastral Nr. topografic	Suprafața* (mp)	Observații / Referințe
A1	20632	Din acte: 1.655 Masurata: 1.640	Sector cadastral:33 Teren imprejmuit; T 42 ; A 1665/3

B. Partea II. Proprietari și acte

Inscrieri privitoare la dreptul de proprietate și alte drepturi reale		Referințe
25074 / 27/08/2020		
Act Notarial nr. 3535, din 26/08/2020 emis de NP Pop Mihaela Cristina;		
B3	Intabulare, drept de PROPRIETATEcumparare ca bun propriu, dobandit prin Conventie, cota actuala 1/1 1) ANTON ADRIAN	A1
39745 / 24/11/2020		
Act Notarial nr. 1698, din 19/11/2020 emis de NP EUGEN IULIU FRATIAN (inscris sub semnatura privata nr CI1 din 23.11.2020, emis de SC GEREM MINERVA SRL;inscris sub semnatura privata nr 1.31 din 23.11.2020, emis de SC GEREM MINERVA SRL);		
B4	se actualizeaza informatiile cadastrale in sensul modificarii limitei si a suprafetei imobilului conform documentatiei tehnice avizate	A1

C. Partea III. SARCINI .

Inscrieri privind dezmembramintele dreptului de proprietate, drepturi reale de garanție și sarcini	Referințe
NU SUNT	

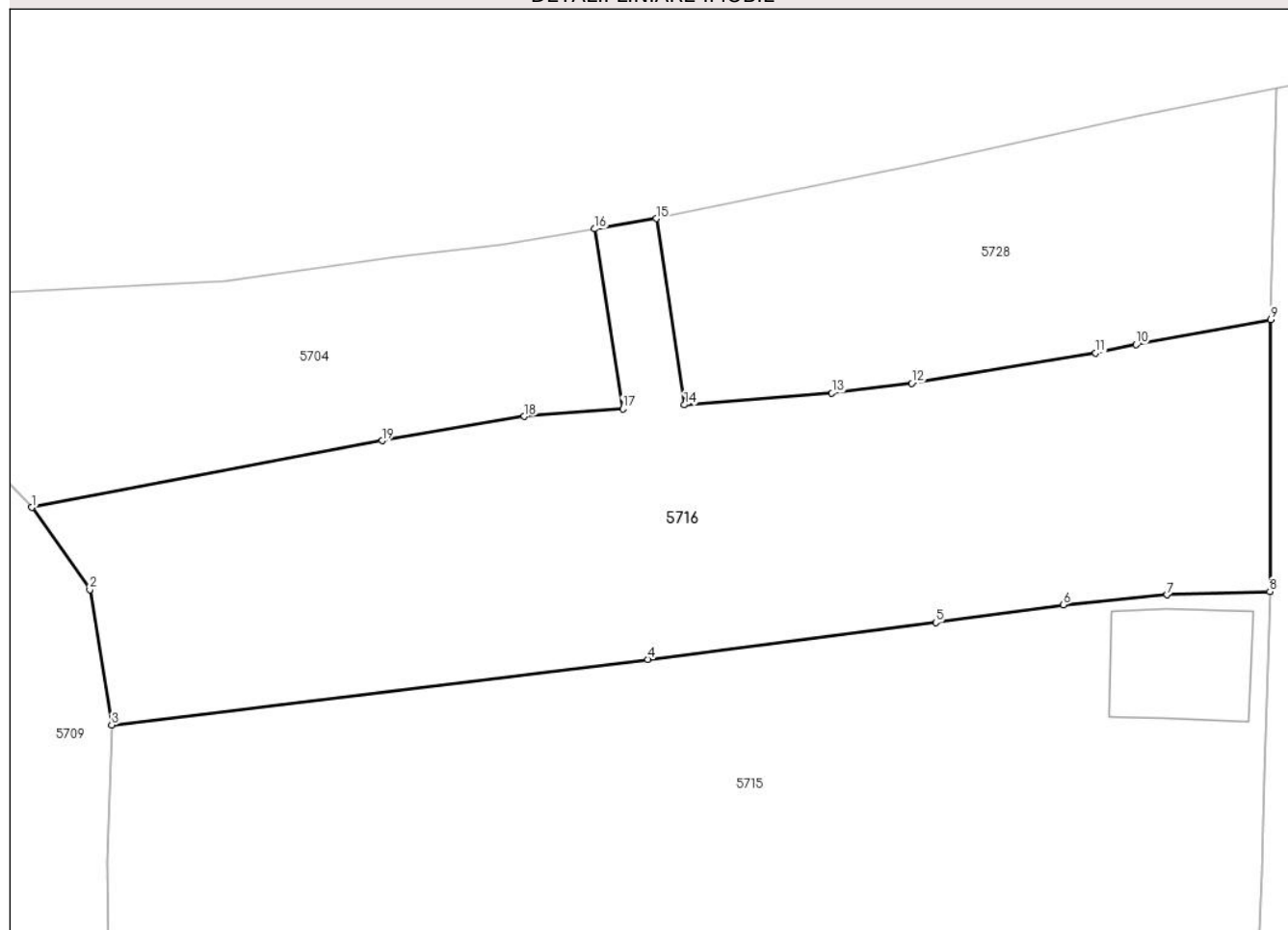
Anexa Nr. 1 La Partea I

Teren

Nr cadastral	Suprafața (mp)*	Observații / Referințe
20632	Din acte: 1.655 Masurata: 1.640	T 42 ; A 1665/3

* Suprafața este determinată în planul de proiecție Stereo 70.

DETALII LINIARE IMOBIL



Date referitoare la teren

Crt	Categorie folosință	Intra vilan	Suprafața (mp)	Tarla	Parcelă	Nr. topo	Observații / Referințe
1	arabil	DA	1.640	42	1665/3	-	

Lungime Segmente

1) Valorile lungimilor segmentelor sunt obținute din proiecție în plan.

Punct început	X / Y	Punct sfârșit	X / Y	Lungime segment (** (m)
1	567.936,591 399.534,977	2	567.940,84 399.528,955	7.37
2	567.940,84 399.528,955	3	567.942,441 399.519,055	10.029
3	567.942,441 399.519,055	4	567.981,689 399.523,857	39.541
4	567.981,689 399.523,857	5	568.002,774 399.526,542	21.255
5	568.002,774 399.526,542	6	568.012,107 399.527,847	9.424

Punct început	X / Y	Punct sfârșit	X / Y	Lungime segment (** (m)
6	568.012,107 399.527,847	7	568.019,696 399.528,575	7.624
7	568.019,696 399.528,575	8	568.027,238 399.528,815	7.546
8	568.027,238 399.528,815	9	568.027,304 399.548,72	19.905
9	568.027,304 399.548,72	10	568.017,434 399.546,889	10.038
10	568.017,434 399.546,889	11	568.014,488 399.546,273	3.01
11	568.014,488 399.546,273	12	568.001,014 399.544,052	13.656
12	568.001,014 399.544,052	13	567.995,175 399.543,335	5.883
13	567.995,175 399.543,335	14	567.984,369 399.542,475	10.84
14	567.984,369 399.542,475	15	567.982,312 399.556,115	13.794
15	567.982,312 399.556,115	16	567.977,784 399.555,352	4.592
16	567.977,784 399.555,352	17	567.979,866 399.542,202	13.314
17	567.979,866 399.542,202	18	567.972,639 399.541,634	7.249
18	567.972,639 399.541,634	19	567.962,234 399.539,852	10.556
19	567.962,234 399.539,852	1	567.936,591 399.534,977	26.102

** Lungimile segmentelor sunt determinate în planul de proiecție Stereo 70 și sunt rotunjite la 1 milimetru.

*** Distanța dintre puncte este formată din segmente cumulate ce sunt mai mici decât valoarea 1 milimetru.

**DATE DESPRE IMOBILUL NR. 5717**

Oficiul de Cadastru și Publicitate Imobiliară PRAHOVA
Biroul de Cadastru și Publicitate Imobiliară Câmpina

A. Partea I. Descrierea imobilului

TEREN Intravilan

Adresa: Loc. Bordenii Mari, Jud. Prahova

Nr. Crt	Nr cadastral Nr. topografic	Suprafața* (mp)	Observații / Referințe
A1		800	Sector cadastral:33 Teren neimprejmuit;

B. Partea II. Proprietari și acte

Inscrieri privitoare la dreptul de proprietate și alte drepturi reale	Referințe
/	
Act Administrativ nr. 97882, din 21/10/2002 emis de C.J.P.S.D.P.A.T. (titlu de proprietate);	
B1	A1
Intabulare, drept de PROPRIETATE, dobandit prin Reconstituire, cota actuala 1/1 1) DIACONU AURICA	

C. Partea III. SARCINI .

Inscrieri privind dezmembramintele dreptului de proprietate, drepturi reale de garanție și sarcini	Referințe
NU SUNT	

Anexa Nr. 1 La Partea I

Teren

Nr cadastral	Suprafața (mp)*	Observații / Referințe
	800	

* Suprafața este determinată în planul de proiecție Stereo 70.

DETALII LINIARE IMOBIL



Date referitoare la teren

Crt	Categorie folosință	Intravilan	Suprafața (mp)	Tarla	Parcelă	Nr. topo	Observații / Referințe
1	arabil	DA	800	42	1300/4	-	

Lungime Segmente

1) Valorile lungimilor segmentelor sunt obținute din proiecție în plan.

Punct început	X / Y	Punct sfârșit	X / Y	Lungime segment (** (m)
1	567.946,188 399.420,213	2	567.997,601 399.415,602	51.62
2	567.997,601 399.415,602	3	568.030,543 399.417,446	32.993
3	568.030,543 399.417,446	4	568.030,475 399.424,757	7.311
4	568.030,475 399.424,757	5	567.941,252 399.428,688	89.309
5	567.941,252 399.428,688	1	567.946,188 399.420,213	9.807

**** Lungimile segmentelor sunt determinate în planul de proiecție Stereo 70 și sunt rotunjite la 1 milimetru.**

***** Distanța dintre puncte este formată din segmente cumulate ce sunt mai mici decât valoarea 1 milimetru.**

**DATE DESPRE IMOBILUL NR. 5718**

Oficiul de Cadastru și Publicitate Imobiliară PRAHOVA
Biroul de Cadastru și Publicitate Imobiliară Câmpina

A. Partea I. Descrierea imobilului

TEREN Intravilan

Adresa: Loc. Bordenii Mari, Jud. Prahova

Nr. Crt	Nr cadastral Nr. topografic	Suprafața* (mp)	Observații / Referințe
A1		6.196	Sector cadastral:33 Teren neimprejmuit;

B. Partea II. Proprietari și acte

Inscrieri privitoare la dreptul de proprietate și alte drepturi reale		Referințe
/		
Act Administrativ nr. 7, din 13/03/1996 emis de Parlamentul Românei (lege);		
B1	Inscrierea provizorie, drept de PROPRIETATE, dobandit prin Lege, cota actuala 1/1 1) NEIDENTIFICAT NEIDENTIFICAT	A1
B2	Se noteaza faptul ca imobilul are proprietar neidentificat.	A1

C. Partea III. SARCINI .

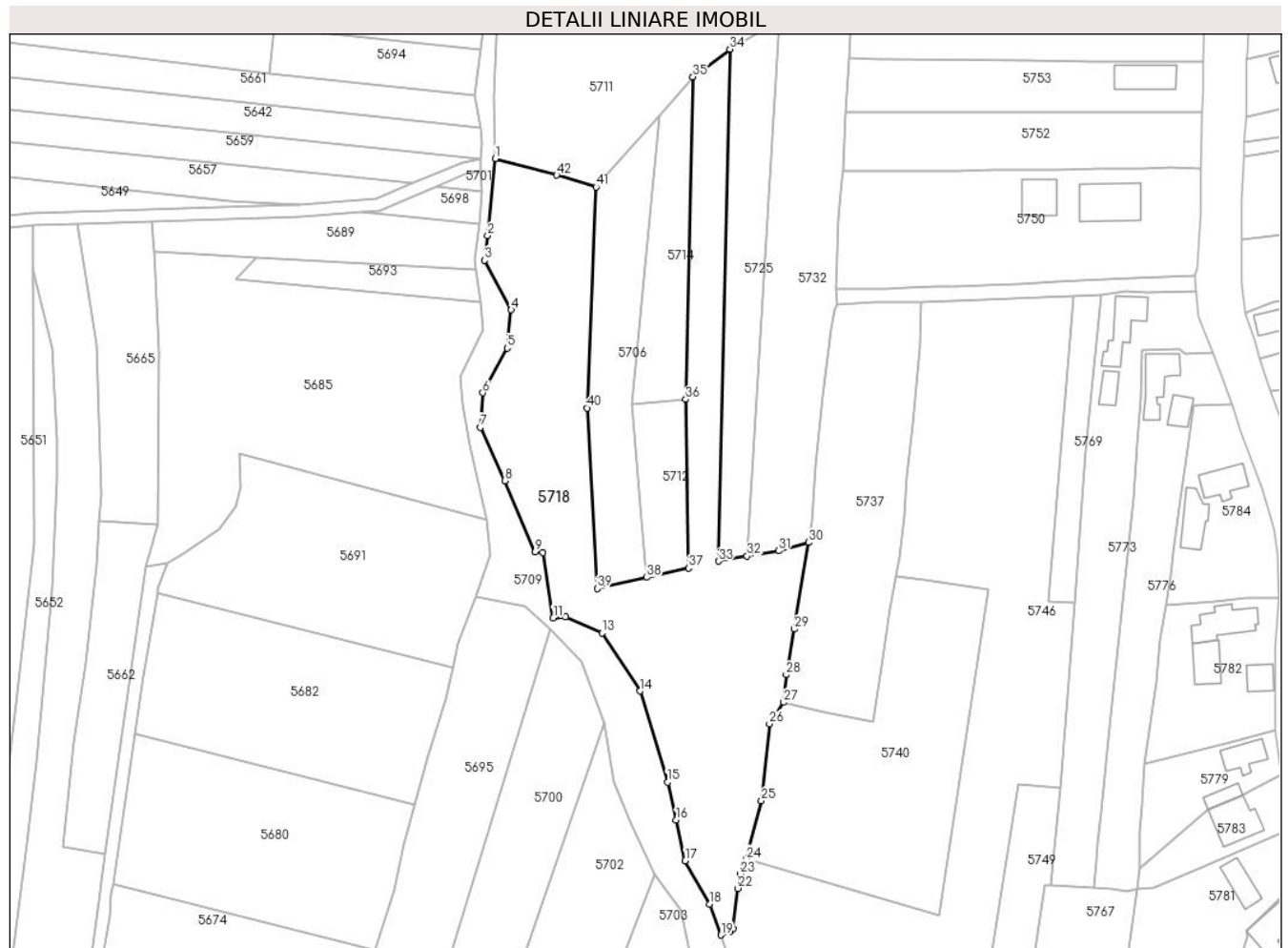
Inscrieri privind dezmembramintele dreptului de proprietate, drepturi reale de garanție și sarcini	Referințe
NU SUNT	

Anexa Nr. 1 La Partea I

Teren

Nr cadastral	Suprafața (mp)*	Observații / Referințe
	6.196	

* Suprafața este determinată în planul de proiecție Stereo 70.



Date referitoare la teren

Crt	Categorie folosință	Intravilan	Suprafața (mp)	Tarla	Parcelă	Nr. topo	Observații / Referințe
1	faneata	DA	6.196	42	1300/11, 1300/14, 1300/17, 1300/18	-	

Lungime Segmente

1) Valorile lungimilor segmentelor sunt obținute din proiecție în plan.

Punct început	X / Y	Punct sfârșit	X / Y	Lungime segment	Punct început	X / Y	Punct sfârșit	X / Y	Lungime segment	Punct început	X / Y	Punct sfârșit	X / Y	Lungime segment
1	567.939,189 399.301,733	2	567.937,275 399.282,432	19.396	2	567.937,275 399.282,432	3	567.936,511 399.276,254	6.225	3	567.936,511 399.276,254	4	567.943,151 399.263,876	14.046
4	567.943,151 399.263,876	5	567.942,115 399.254,306	9.626	5	567.942,115 399.254,306	6	567.936,029 399.243,123	12.732	6	567.936,029 399.243,123	7	567.935,443 399.234,488	8.655
7	567.935,443 399.234,488	8	567.941,551 399.221,098	14.717	8	567.941,551 399.221,098	9	567.949,15 399.203,356	19.302	9	567.949,15 399.203,356	10	567.951,033 399.203,208	1.888
10	567.951,033 399.203,208	11	567.953,673 399.186,837	16.583	11	567.953,673 399.186,837	12	567.956,73 399.187,033	3.063	12	567.956,73 399.187,033	13	567.965,892 399.183,028	9.999

Punct început	X / Y	Punct sfârșit	X / Y	Lungime segment	Punct început	X / Y	Punct sfârșit	X / Y	Lungime segment	Punct început	X / Y	Punct sfârșit	X / Y	Lungime segment
13	567.965,892 399.183,028	14	567.975,464 399.168,54	17.364	14	567.975,464 399.168,54	15	567.982,293 399.145,73	23.81	15	567.982,293 399.145,73	16	567.984,458 399.136,258	9.717
16	567.984,458 399.136,258	17	567.986,721 399.126,115	10.391	17	567.986,721 399.126,115	18	567.992,906 399.115,26	12.494	18	567.992,906 399.115,26	19	567.995,692 399.107,524	8.222
19	567.995,692 399.107,524	20	567.997,885 399.108,279	2.319	20	567.997,885 399.108,279	21	567.998,667 399.109,13	1.156	21	567.998,667 399.109,13	22	567.999,83 399.119,177	10.114
22	567.999,83 399.119,177	23	568.000,483 399.122,778	3.66	23	568.000,483 399.122,778	24	568.002,011 399.126,442	3.97	24	568.002,011 399.126,442	25	568.005,831 399.141,071	15.12
25	568.005,831 399.141,071	26	568.007,818 399.160,304	19.335	26	568.007,818 399.160,304	27	568.011,374 399.165,691	6.455	27	568.011,374 399.165,691	28	568.012,0 399.172,598	6.936
28	568.012,0 399.172,598	29	568.014,01 399.184,024	11.601	29	568.014,01 399.184,024	30	568.017,609 399.205,698	21.971	30	568.017,609 399.205,698	31	568.010,087 399.203,617	7.804
31	568.010,087 399.203,617	32	568.002,223 399.202,281	7.977	32	568.002,223 399.202,281	33	567.995,065 399.201,018	7.269	33	567.995,065 399.201,018	34	567.997,885 399.329,068	128.081
34	567.997,885 399.329,068	35	567.988,654 399.322,164	11.527	35	567.988,654 399.322,164	36	567.986,828 399.241,505	80.68	36	567.986,828 399.241,505	37	567.987,572 399.199,283	42.228
37	567.987,572 399.199,283	38	567.977,103 399.196,959	10.724	38	567.977,103 399.196,959	39	567.964,663 399.194,168	12.749	39	567.964,663 399.194,168	40	567.962,14 399.239,328	45.231
40	567.962,14 399.239,328	41	567.964,382 399.294,603	55.32	41	567.964,382 399.294,603	42	567.954,531 399.297,539	10.279	42	567.954,531 399.297,539	1	567.939,189 399.301,733	15.906

** Lungimile segmentelor sunt determinate în planul de proiecție Stereo 70 și sunt rotunjite la 1 milimetru.

*** Distanța dintre puncte este formată din segmente cumulate ce sunt mai mici decât valoarea 1 milimetru.

**DATE DESPRE IMOBILUL NR. 5719**

Oficiul de Cadastru și Publicitate Imobiliară PRAHOVA
Biroul de Cadastru și Publicitate Imobiliară Câmpina

A. Partea I. Descrierea imobilului

TEREN Intravilan

Adresa: Loc. Sârca, Str II Caragiale, Nr. 26, Jud. Prahova

Nr. Crt	Nr cadastral Nr. topografic	Suprafața* (mp)	Observații / Referințe
A1	21321	Din acte: 3.915 Masurata: 110	Sector cadastral:33 Teren imprejmuit;

B. Partea II. Proprietari și acte

Inscrieri privitoare la dreptul de proprietate și alte drepturi reale		Referințe
11926 / 27/04/2015		
Act Notarial nr. 1422, din 24/04/2015 emis de Ivan Mihaela;		
B1	Se infiinteaza cartea funciara 21321 a imobilului cu numarul cadastral 21321/Scorteni, rezultat din dezmembrarea imobilului cu numarul cadastral 21294 in scris in cartea funciara 21294;	A1
Act Administrativ nr. C2783, din 24/03/2015 emis de OCPI PH;		
B5	se noteaza referatul de admitere privind documentatia de dezmembrare a imobilului	A1
11950 / 27/04/2015		
Act Notarial nr. 1422, din 24/04/2015 emis de Ivan Mihaela;		
B6	Intabulare, drept de PROPRIETATE, dobandit prin Conventie, cota actuala 1/1 1) BARBULESCU ALEXANDRU	A1
52838 / 13/11/2023		
Act Administrativ nr. 74, din 02/05/2023 emis de JUDECĂTORIA CÂMPINA;		
B7	se notează sentința civilă nr 74 din 02.05.2023 pronunțată de JUDECĂTORIA CÂMPINA, rămasă definitivă, prin care s-a dispus instituirea tutelei speciale asupra proprietarului tabular BărbulescuAlexandru, pe o durată de 5 ani, cu numirea în calitate de tutore al acestuia, a petentei Bărbulescu Elena	A1

C. Partea III. SARCINI .

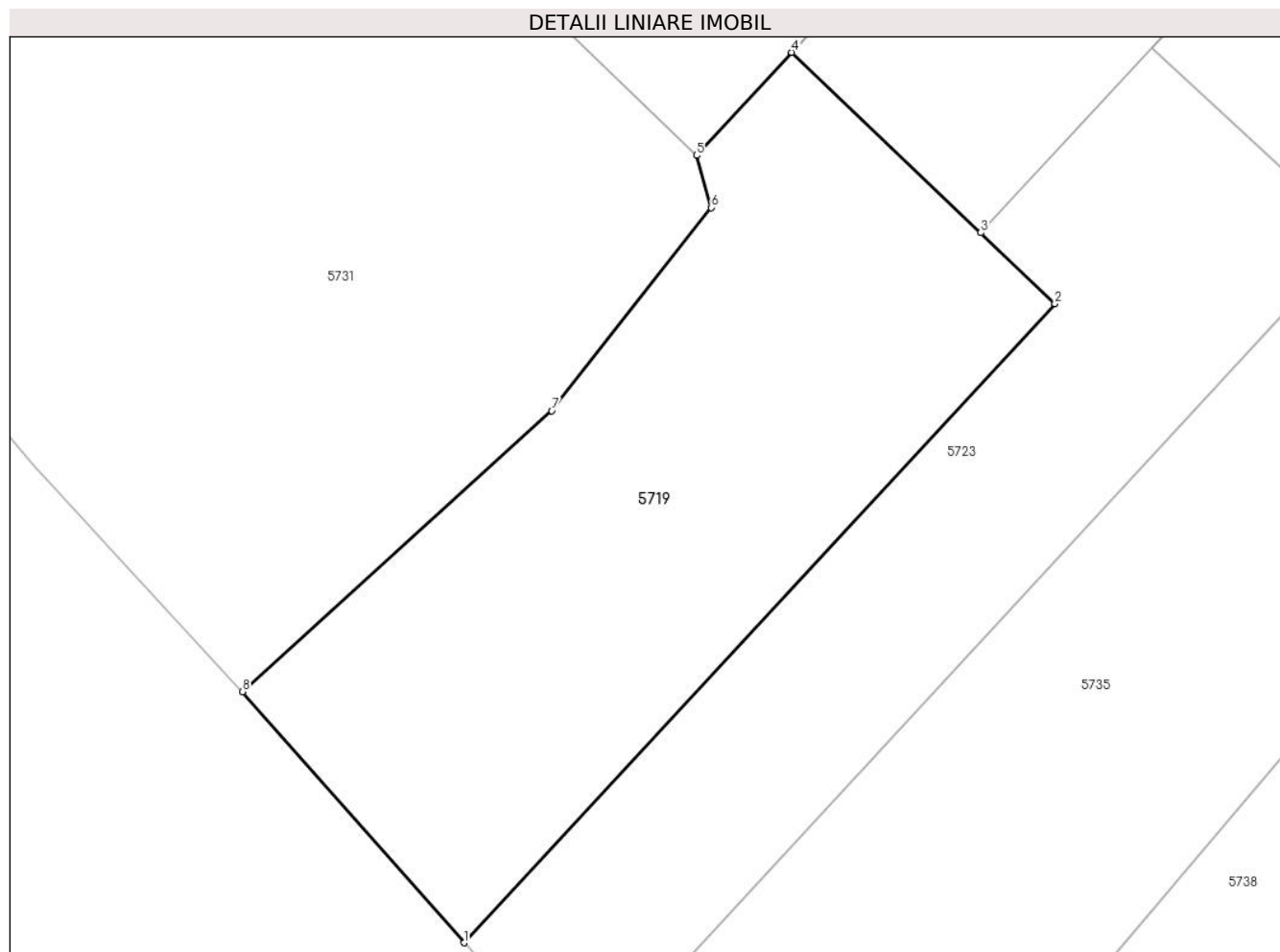
Inscrieri privind dezmembramintele dreptului de proprietate, drepturi reale de garanție și sarcini	Referințe
NU SUNT	

Anexa Nr. 1 La Partea I

Teren

Nr cadastral	Suprafața (mp)*	Observații / Referințe
21321	Din acte: 3.915 Masurata: 110	

* Suprafața este determinată în planul de proiecție Stereo 70.



Date referitoare la teren

Crt	Categorie folosință	Intra vilan	Suprafața (mp)	Tarla	Parcelă	Nr. topo	Observații / Referințe
1	curți constructii	DA	110	22	1542	-	TEREN IMPREJMUIT

Lungime Segmente

1) Valorile lungimilor segmentelor sunt obținute din proiecție în plan.

Punct început	X / Y	Punct sfârșit	X / Y	Lungime segment (** (m)
1	567.983,931 398.810,931	2	567.995,747 398.823,711	17.405
2	567.995,747 398.823,711	3	567.994,264 398.825,127	2.05
3	567.994,264 398.825,127	4	567.990,485 398.828,734	5.224
4	567.990,485 398.828,734	5	567.988,581 398.826,674	2.805
5	567.988,581 398.826,674	6	567.988,874 398.825,629	1.085

Punct început	X / Y	Punct sfârșit	X / Y	Lungime segment (** (m)
6	567.988,874 398.825,629	7	567.985,684 398.821,568	5.164
7	567.985,684 398.821,568	8	567.979,5 398.815,949	8.356
8	567.979,5 398.815,949	1	567.983,931 398.810,931	6.694

** Lungimile segmentelor sunt determinate în planul de proiecție Stereo 70 și sunt rotunjite la 1 milimetru.

*** Distanța dintre puncte este formată din segmente cumulate ce sunt mai mici decât valoarea 1 milimetru.

**DATE DESPRE IMOBILUL NR. 5720**

Oficiul de Cadastru și Publicitate Imobiliară PRAHOVA
Biroul de Cadastru și Publicitate Imobiliară Câmpina

A. Partea I. Descrierea imobilului

TEREN Intravilan

Adresa: Loc. Bordenii Mari, Al Plopilor, Nr. 1, Jud. Prahova

Nr. Crt	Nr cadastral Nr. topografic	Suprafața* (mp)	Observații / Referințe
A1	21330	Din acte: 3.197 Masurata: 1.008	Sector cadastral:33 Teren imprejmuit;

Construcții

Crt	Nr cadastral Nr. topografic	Adresa	Observații / Referințe
A1.1	21330-C1	Loc. Bordenii Mari, Al Plopilor, Nr. 1, Jud. Prahova	Nr. niveluri:2; S. construita la sol:106 mp; Supraf. construita desfasurata = 212

B. Partea II. Proprietari și acte

Inscrieri privitoare la dreptul de proprietate și alte drepturi reale		Referințe
13658 / 08/05/2015		
Act Notarial nr. 1584, din 07/05/2015 emis de NP POP MIHAELA CRISTINA;		
B1	Se infiinteaza cartea funciara 21330 a imobilului cu numarul cadastral 21330/Scorteni, rezultat din dezmembrarea imobilului cu numarul cadastral 21240 in scris in cartea funciara 21240;	A1, A1.1
Act Notarial nr. 1197, din 26/06/2014 emis de NP TONEATA MARIA;		
B2	Se infiinteaza cartea funciara 21240 a imobilului cu numarul cadastral 21240/Scorteni, rezultat din alipirea urmatoarelor imobile:~-nr.cad. 21103 din cf.21103 care se sisteaza;~-nr.cad.21200 din cf.21200 care se sisteaza;	A1
Act Administrativ nr. 6, din 29/04/2014 emis de PRIMARIA COMUNEI SCORTENI (act notarial nr. 1680/09-08-2013 emis de BIROUL NOTARULUI PUBLIC TONEATA MARIA; act administrativ nr. 13607/13-08-2013 emis de AGENTIA NATIONALA DE CADASTRU SI PUBLICITATE IMOBILIARA; act administrativ nr. 7437/05-05-2014 emis de AGENTIA NATIONALA DE CADASTRU SI PUBLICITATE IMOBILIARA; act notarial nr. 371/27-02-2014 emis de BIROUL INDIVIDUAL NOTARIAL TONEATA MARIA; act administrativ nr. 3502/28-02-2014 emis de AGENTIA NATIONALA DE CADASTRU SI PUBLICITATE IMOBILIARA;);		
B4	se noteaza actualizarea informatiilor cadastrale	A1, A1.1
Act Administrativ nr. C1995, din 27/02/2015 emis de OCPI Prahova;		
B6	se noteaza din oficiu referatul de respingere nr. C1995/27.02.2015 emis de OCPI Prahova, a propunerii de dezmembrare a imobilului,	A1, A1.1
Act Administrativ nr. C3627, din 20/04/2015 emis de OCPI PH;		
B7	se noteaza referatul de admitere privind dezmembrarea imobilului,	A1, A1.1
22988 / 10/07/2015		
Act Notarial nr. 2552, din 09/07/2015 emis de NP POP MIHAELA CRISTINA;		
B8	Intabulare, drept de PROPRIETATE, dobandit prin Conventie, cota actuala 1/1 1) NITU GHEORGHE 2) NITU MARILENA-DANA	A1, A1.1

C. Partea III. SARCINI

Inscrieri privind dezmembramintele dreptului de proprietate, drepturi reale de garanție și sarcini		Referințe
13658 / 08/05/2015		
Act Notarial nr. 371, din 27/02/2014 emis de NP TONEATA MARIA;		
C1	Intabulare, drept de UZUFRACT VIAGER, dobandit prin Conventie, cota actuala 1/1, cota initiala 1/1 1) NITU VASILE	A1
22988 / 10/07/2015		
Act Notarial nr. 2552, din 09/07/2015 emis de NP POP MIHAELA CRISTINA;		
C2	se mentine dreptul de uzufruct viager de sub C1 in favoarea lui NITU	A1, A1.1

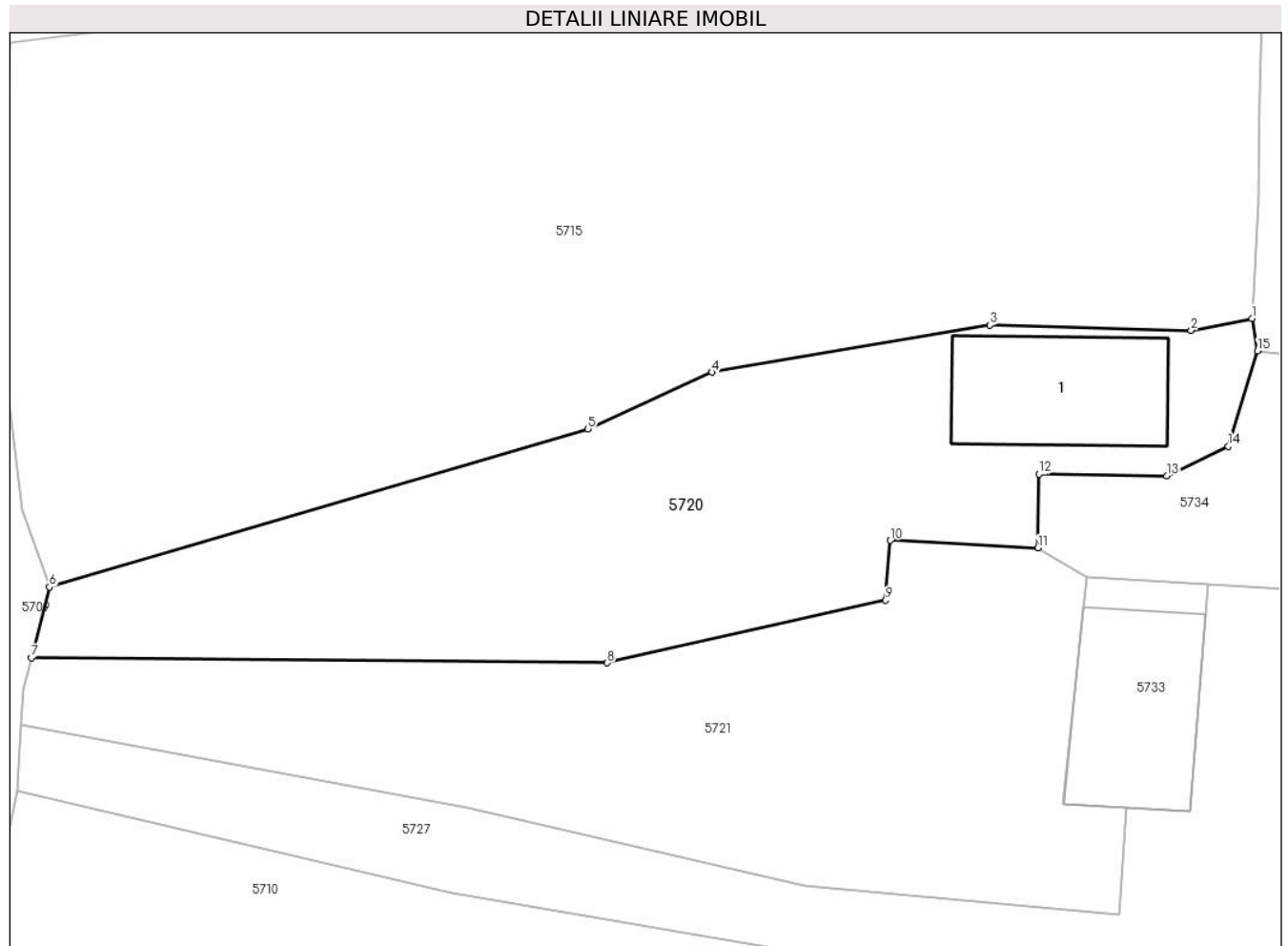
Inscrieri privind dezmembramintele dreptului de proprietate, drepturi reale de garanție și sarcini		Referințe
C2	VASILE	A1, A1.1

Anexa Nr. 1 La Partea I

Teren

Nr cadastral	Suprafața (mp)*	Observații / Referințe
21330	Din acte: 3.197 Masurata: 1.008	

* Suprafața este determinată în planul de proiecție Stereo 70.



Date referitoare la teren

Crt	Categorie folosință	Intra vilan	Suprafața (mp)	Tarla	Parcelă	Nr. topo	Observații / Referințe
1	curți constructii	DA	316	23 si 42	1662, 1664 si 1300/1	-	
2	faneata	DA	692	23 si 42	1662, 1664 si 1300/1	-	

Date referitoare la construcții

Crt	Număr	Destinație construcție	Supraf. (mp)	Situație juridică	Observații / Referințe
A1.1	21330-C1	construcții de locuințe	106	Cu acte	Nr. niveluri:2; S. construita la sol:106 mp; Supraf. construita desfasurata = 212

Lungime Segmente

1) Valorile lungimilor segmentelor sunt obținute din proiecție în plan.

Punct început	X / Y	Punct sfârșit	X / Y	Lungime segment (** (m)
1	568.026,297 399.500,406	2	568.022,19 399.499,6	4.185
2	568.022,19 399.499,6	3	568.008,58 399.499,95	13.614

Punct început	X / Y	Punct sfârșit	X / Y	Lungime segment (** (m)
3	568.008,58 399.499,95	4	567.989,84 399.496,77	19.008
4	567.989,84 399.496,77	5	567.981,47 399.492,93	9.209
5	567.981,47 399.492,93	6	567.945,11 399.482,27	37.89
6	567.945,11 399.482,27	7	567.943,896 399.477,512	4.91
7	567.943,896 399.477,512	8	567.982,769 399.477,157	38.875
8	567.982,769 399.477,157	9	568.001,541 399.481,382	19.242
9	568.001,541 399.481,382	10	568.001,867 399.485,419	4.05
10	568.001,867 399.485,419	11	568.011,85 399.484,908	9.996
11	568.011,85 399.484,908	12	568.011,909 399.489,895	4.987
12	568.011,909 399.489,895	13	568.020,538 399.489,793	8.63
13	568.020,538 399.489,793	14	568.024,693 399.491,766	4.6
14	568.024,693 399.491,766	15	568.026,669 399.498,22	6.75
15	568.026,669 399.498,22	1	568.026,297 399.500,406	2.217

** Lungimile segmentelor sunt determinate în planul de proiecție Stereo 70 și sunt rotunjite la 1 milimetru.

*** Distanța dintre puncte este formată din segmente cumulate ce sunt mai mici decât valoarea 1 milimetru.

**DATE DESPRE IMOBILUL NR. 5721**

Oficiul de Cadastru și Publicitate Imobiliară PRAHOVA
Biroul de Cadastru și Publicitate Imobiliară Câmpina

A. Partea I. Descrierea imobilului

TEREN Intravilan

Adresa: Loc. Bordenii Mari, Al Plopilor, Nr. 1, Jud. Prahova

Nr. Crt	Nr cadastral Nr. topografic	Suprafața* (mp)	Observații / Referințe
A1	21331	Din acte: 3.197 Masurata: 950	Sector cadastral:33 Teren imprejmuit;

B. Partea II. Proprietari și acte

Inscrieri privitoare la dreptul de proprietate și alte drepturi reale	Referințe	
13658 / 08/05/2015		
Act Notarial nr. 1584, din 07/05/2015 emis de NP POP MIHAELA CRISTINA;		
B1	Se infiinteaza cartea funciara 21331 a imobilului cu numarul cadastral 21331/Scorteni, rezultat din dezmembrarea imobilului cu numarul cadastral 21240 in scris in cartea funciara 21240;	A1
Act Notarial nr. 1197, din 26/06/2014 emis de NP TONEATA MARIA;		
B2	Se infiinteaza cartea funciara 21240 a imobilului cu numarul cadastral 21240/Scorteni, rezultat din alipirea urmatoarelor imobile:~-nr.cad. 21103 din cf.21103 care se sisteaza;~-nr.cad.21200 din cf.21200 care se sisteaza;	A1
Act Administrativ nr. 6, din 29/04/2014 emis de PRIMARIA COMUNEI SCORTENI (act notarial nr. 1680/09-08-2013 emis de BIROUL NOTARULUI PUBLIC TONEATA MARIA; act administrativ nr. 13607/13-08-2013 emis de AGENTIA NATIONALA DE CADASTRU SI PUBLICITATE IMOBILIARA; act administrativ nr. 7437/05-05-2014 emis de AGENTIA NATIONALA DE CADASTRU SI PUBLICITATE IMOBILIARA; act notarial nr. 371/27-02-2014 emis de BIROUL INDIVIDUAL NOTARIAL TONEATA MARIA; act administrativ nr. 3502/28-02-2014 emis de AGENTIA NATIONALA DE CADASTRU SI PUBLICITATE IMOBILIARA;);		
B4	se noteaza actualizarea informatiilor cadastrale	A1
Act Administrativ nr. C1995, din 27/02/2015 emis de OCPI Prahova;		
B6	se noteaza din oficiu referatul de respingere nr. C1995/27.02.2015 emis de OCPI Prahova, a propunerii de dezmembrare a imobilului,	A1
Act Administrativ nr. C3627, din 20/04/2015 emis de OCPI PH;		
B7	se noteaza referatul de admitere privind dezmembrarea imobilului,	A1
26266 / 14/08/2015		
Act Notarial nr. 3117, din 13/08/2015 emis de POP MIHAELA CRISTINA (act notarial nr. 37/26-08-2015 emis de NP POP MIHAELA CRISTINA);		
B8	Intabulare, drept de PROPRIETATE, dobandit prin Conventie, cota actuala 1/1 1) NITU VALENTIN 2) NITU PETRUTA-RODICA	A1

C. Partea III. SARCINI

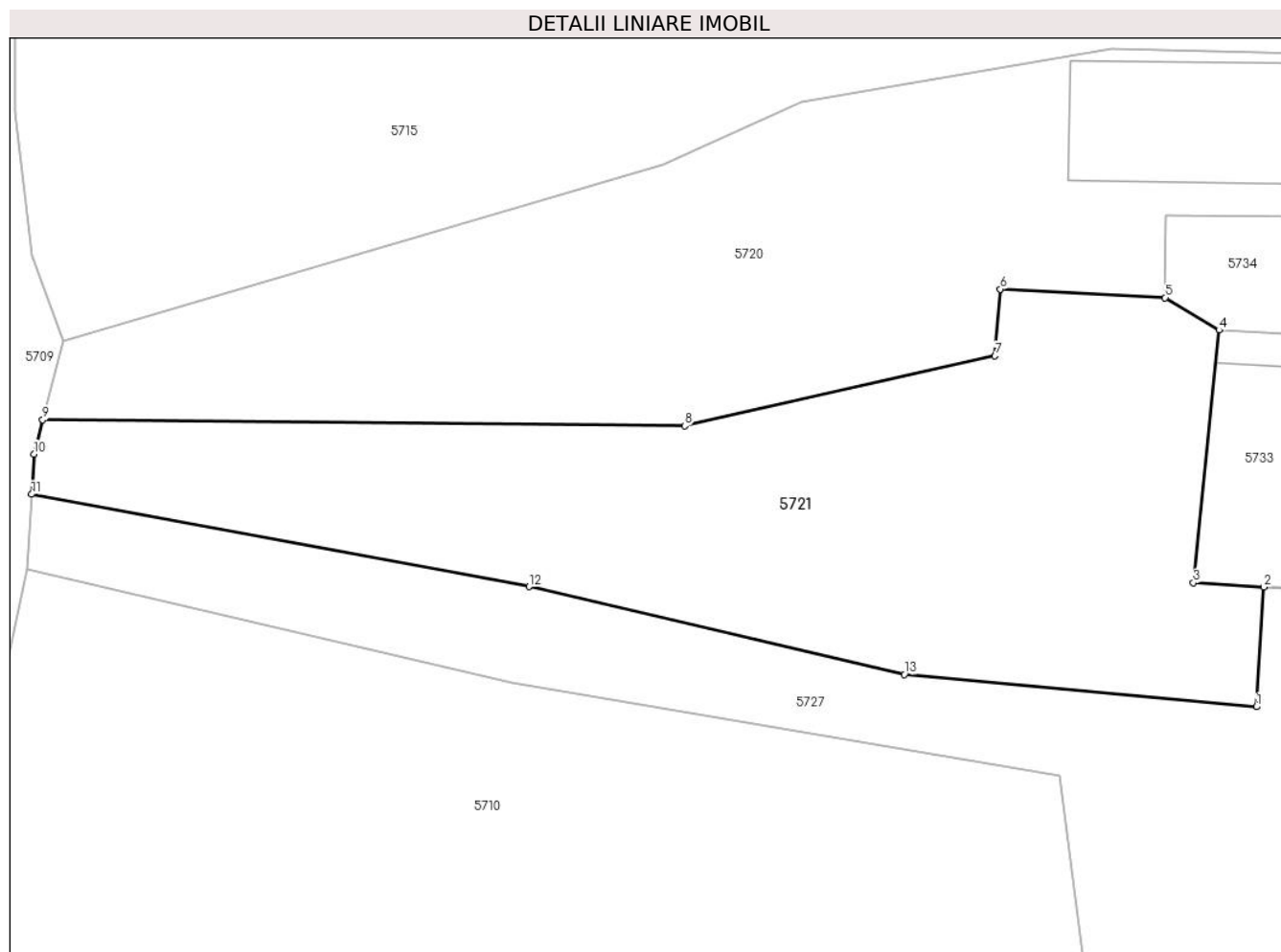
Inscrieri privind dezmembramintele dreptului de proprietate, drepturi reale de garanție și sarcini	Referințe	
13658 / 08/05/2015		
Act Notarial nr. 371, din 27/02/2014 emis de NP TONEATA MARIA;		
C1	Intabulare, drept de UZUFRACT VIAGER, dobandit prin Conventie, cota actuala 1/1, cota initiala 1/1 1) NITU VASILE	A1
26266 / 14/08/2015		
Act Notarial nr. 3117, din 13/08/2015 emis de POP MIHAELA CRISTINA (act notarial nr. 37/26-08-2015 emis de NP POP MIHAELA CRISTINA);		
C2	se mentine dreptul de uzufruct viager de sub C1 constituit in favoarea lui Nitu Vasile	A1

Anexa Nr. 1 La Partea I

Teren

Nr cadastral	Suprafața (mp)*	Observații / Referințe
21331	Din acte: 3.197 Masurata: 950	

* Suprafața este determinată în planul de proiecție Stereo 70.



Date referitoare la teren

Crt	Categorie folosință	Intra vilan	Suprafața (mp)	Tarla	Parcelă	Nr. topo	Observații / Referințe
1	curți constructii	DA	365	23 si 42	1662, 1664 si 1300/1	-	terenul nu este imprejmuit
2	faneata	DA	585	23 si 42	1662, 1664 si 1300/1	-	Imprejmuit partial cu gard de nuiele

Lungime Segmente

1) Valorile lungimilor segmentelor sunt obținute din proiecție în plan.

Punct început	X / Y	Punct sfârșit	X / Y	Lungime segment (** (m)
1	568.017,37 399.460,151	2	568.017,822 399.467,401	7.264

Punct început	X / Y	Punct sfârșit	X / Y	Lungime segment (** (m)
2	568.017,822 399.467,401	3	568.013,554 399.467,652	4.275
3	568.013,554 399.467,652	4	568.015,117 399.482,949	15.377
4	568.015,117 399.482,949	5	568.011,85 399.484,908	3.809
5	568.011,85 399.484,908	6	568.001,867 399.485,419	9.996
6	568.001,867 399.485,419	7	568.001,541 399.481,382	4.05
7	568.001,541 399.481,382	8	567.982,769 399.477,157	19.242
8	567.982,769 399.477,157	9	567.943,896 399.477,512	38.875
9	567.943,896 399.477,512	10	567.943,371 399.475,446	2.132
10	567.943,371 399.475,446	11	567.943,222 399.473,011	2.44
11	567.943,222 399.473,011	12	567.973,342 399.467,422	30.634
12	567.973,342 399.467,422	13	567.996,062 399.462,107	23.333
13	567.996,062 399.462,107	1	568.017,37 399.460,151	21.398

** Lungimile segmentelor sunt determinate în planul de proiecție Stereo 70 și sunt rotunjite la 1 milimetru.

*** Distanța dintre puncte este formată din segmente cumulate ce sunt mai mici decât valoarea 1 milimetru.

**DATE DESPRE IMOBILUL NR. 5722**

Oficiul de Cadastru și Publicitate Imobiliară PRAHOVA
Biroul de Cadastru și Publicitate Imobiliară Câmpina

A. Partea I. Descrierea imobilului

TEREN Intravilan

Adresa: Loc. Bordenii Mari, Jud. Prahova

Nr. Crt	Nr cadastral Nr. topografic	Suprafața* (mp)	Observații / Referințe
A1		890	Sector cadastral:33 Teren neimprejmuit;

B. Partea II. Proprietari și acte

Inscrieri privitoare la dreptul de proprietate și alte drepturi reale	Referințe
/	
Act Administrativ nr. 111837, din 19/12/2002 emis de C.J.P.S.D.P.A.T. (titlu de proprietate);	
B1	A1
Intabulare, drept de PROPRIETATE, dobandit prin Reconstituire, cota actuala 1/1 1) PETCU IRINA	

C. Partea III. SARCINI .

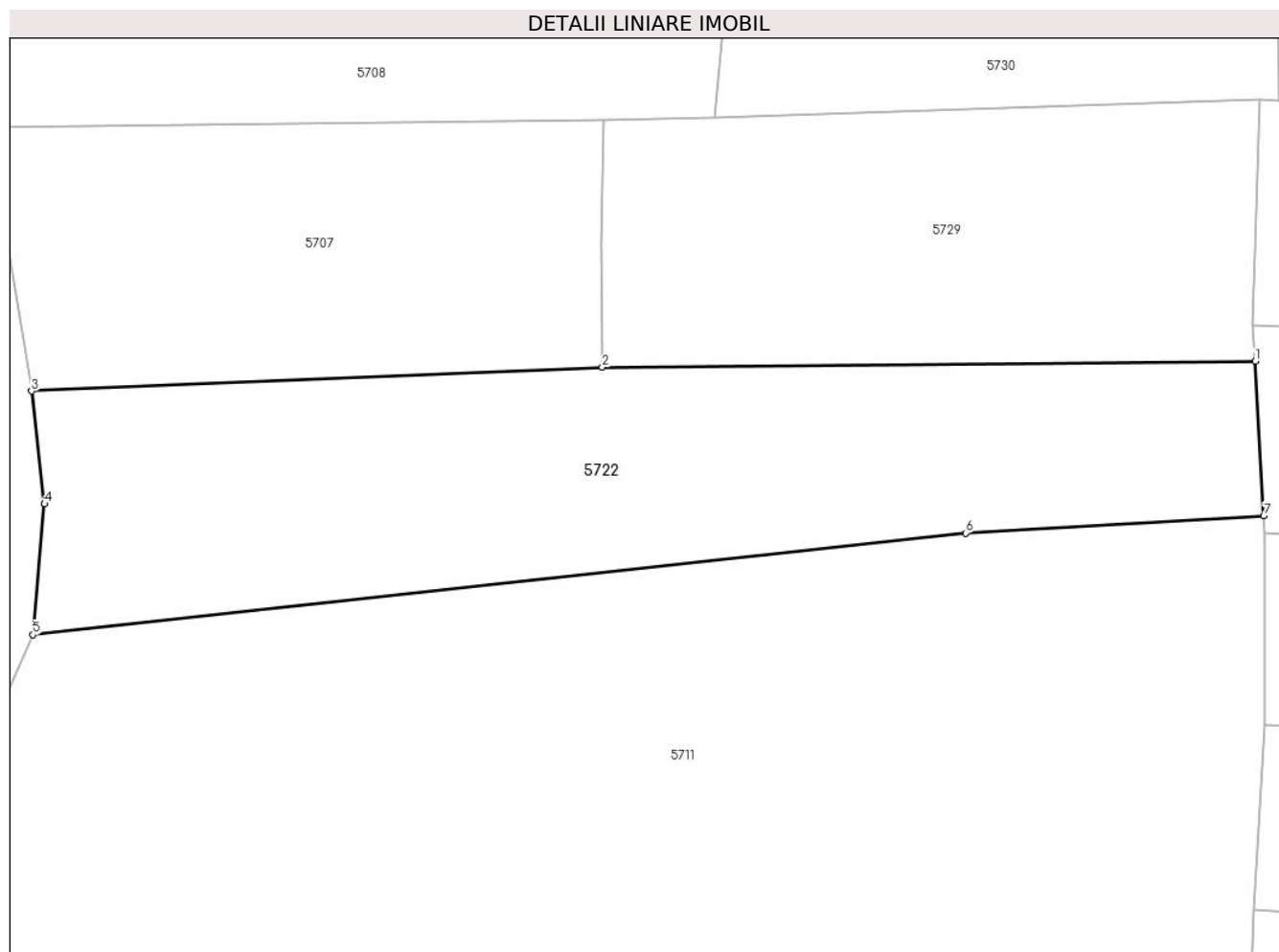
Inscrieri privind dezmembramintele dreptului de proprietate, drepturi reale de garanție și sarcini	Referințe
NU SUNT	

Anexa Nr. 1 La Partea I

Teren

Nr cadastral	Suprafața (mp)*	Observații / Referințe
	890	

* Suprafața este determinată în planul de proiecție Stereo 70.



Date referitoare la teren

Crt	Categorie folosință	Intra vilan	Suprafața (mp)	Tarla	Parcelă	Nr. topo	Observații / Referințe
1	faneata	DA	890	42	1300/8	-	

Lungime Segmente

1) Valorile lungimilor segmentelor sunt obținute din proiecție în plan.

Punct început	X / Y	Punct sfârșit	X / Y	Lungime segment (** (m)
1	568.029,214 399.389,275	2	567.989,631 399.388,916	39.585
2	567.989,631 399.388,916	3	567.955,027 399.387,466	34.634
3	567.955,027 399.387,466	4	567.955,807 399.380,632	6.879
4	567.955,807 399.380,632	5	567.955,103 399.372,706	7.957
5	567.955,103 399.372,706	6	568.011,662 399.378,867	56.893

Punct început	X / Y	Punct sfârșit	X / Y	Lungime segment (** (m)
6	568.011,662 399.378,867	7	568.029,737 399.379,905	18.105
7	568.029,737 399.379,905	1	568.029,214 399.389,275	9.385

** Lungimile segmentelor sunt determinate în planul de proiecție Stereo 70 și sunt rotunjite la 1 milimetru.

*** Distanța dintre puncte este formată din segmente cumulate ce sunt mai mici decât valoarea 1 milimetru.

**DATE DESPRE IMOBILUL NR. 5723**

Oficiul de Cadastru și Publicitate Imobiliară PRAHOVA
Biroul de Cadastru și Publicitate Imobiliară Câmpina

A. Partea I. Descrierea imobilului

TEREN Intravilan

Adresa: Loc. Sârca, Str II Caragiale, Nr. 26, Jud. Prahova

Nr. Crt	Nr cadastral Nr. topografic	Suprafața* (mp)	Observații / Referințe
A1	21322	165	Sector cadastral:33 Teren imprejmuit; Constructia C1 inscrisa in CF 21322-C1;

B. Partea II. Proprietari și acte

Inscrieri privitoare la dreptul de proprietate și alte drepturi reale		Referințe
11926 / 27/04/2015		
Act Notarial nr. 1422, din 24/04/2015 emis de Ivan Mihaela;		
B1	Se infiinteaza cartea funciara 21322 a imobilului cu numarul cadastral 21322/Scorteni, rezultat din dezmembrarea imobilului cu numarul cadastral 21294 inscris in cartea funciara 21294;	A1
Act Administrativ nr. C2783, din 24/03/2015 emis de OCPI PH;		
B5	se noteaza referatul de admitere privind documentatia de dezmembrare a imobilului	A1
23118 / 10/07/2015		
Act Administrativ nr. C5797, din 09/07/2015 emis de OCPI PH;		
B9	se noteaza referatul de respingere privind documentatia de apartamentare a imobilului	A1
24118 / 20/07/2015		
Act Administrativ nr. 21286, din 29/06/2015 emis de OCPI PH;		
B10	se noteaza referatul de admitere privind dezmembrarea imobilului	A1
30026 / 01/10/2015		
Act Notarial nr. 3887, din 30/09/2015 emis de Ivan Mihaela;		
B12	Intabulare, drept de PROPRIETATE, dobandit prin Conventie, cota actuala 67/165 1) BARBULESCU GHEORGHE	A1
B13	Intabulare, drept de PROPRIETATE, dobandit prin Conventie, cota actuala 43/165 1) BARBULESCU GHEORGHE , ptr cota de teren de 43,27 mp indiviz din 165 mp	A1
30025 / 01/10/2015		
Act Notarial nr. 3886, din 30/09/2015 emis de Ivan Mihaela;		
B14	Intabulare, drept de PROPRIETATE, dobandit prin Conventie, cota actuala 22/165 1) BARBULESCU ALEXANDRU	A1
52841 / 13/11/2023		
Hotarare Judecatoreasca nr. 74, din 02/05/2023 emis de JUDECĂTORIA CÂMPINA;		
B15	se notează sentința civilă nr 74 din 02.05.2023 pronunțată de JUDECĂTORIA CÂMPINA, rămasă definitivă, prin care s-a dispus instituirea tutelei speciale asupra proprietarului tabular Bărbulescu Alexandru, pe o durată de 5 ani, cu numirea în calitate de tutore al acestuia, a petentei Bărbulescu Elena	A1

C. Partea III. SARCINI .

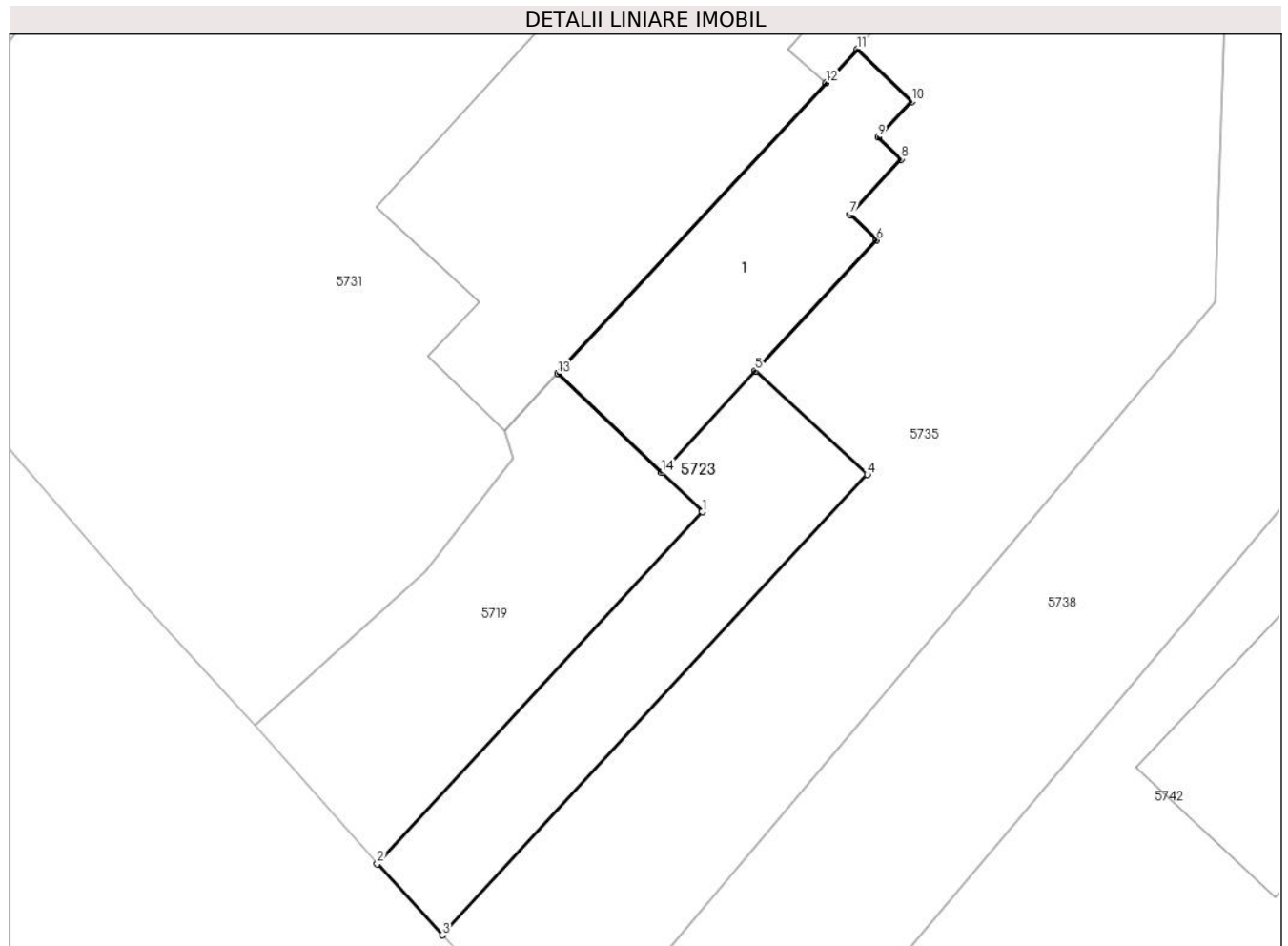
Inscrieri privind dezmembramintele dreptului de proprietate, drepturi reale de garanție și sarcini	Referințe
NU SUNT	

Anexa Nr. 1 La Partea I

Teren

Nr cadastral	Suprafața (mp)*	Observații / Referințe
21322	165	

* Suprafața este determinată în planul de proiecție Stereo 70.



Date referitoare la teren

Crt	Categorie folosință	Intravilan	Suprafața (mp)	Tarla	Parcelă	Nr. topo	Observații / Referințe
1	curți constructii	DA	165	22	1542	-	TEREN IMPREJMUIT

Lungime Segmente

1) Valorile lungimilor segmentelor sunt obținute din proiecție în plan.

Punct început	X / Y	Punct sfârșit	X / Y	Lungime segment (** (m)
1	567.995,747 398.823,711	2	567.983,931 398.810,931	17.405
2	567.983,931 398.810,931	3	567.986,295 398.808,349	3.501
3	567.986,295 398.808,349	4	568.001,747 398.825,063	22.762
4	568.001,747 398.825,063	5	567.997,68 398.828,822	5.538
5	567.997,68 398.828,822	6	568.002,078 398.833,579	6.479

Punct început	X / Y	Punct sfârșit	X / Y	Lungime segment (** (m)
6	568.002,078 398.833,579	7	568.001,116 398.834,498	1.33
7	568.001,116 398.834,498	8	568.002,979 398.836,514	2.745
8	568.002,979 398.836,514	9	568.002,144 398.837,311	1.154
9	568.002,144 398.837,311	10	568.003,358 398.838,606	1.775
10	568.003,358 398.838,606	11	568.001,368 398.840,506	2.751
11	568.001,368 398.840,506	12	568.000,238 398.839,283	1.665
12	568.000,238 398.839,283	13	567.990,485 398.828,734	14.367
13	567.990,485 398.828,734	14	567.994,264 398.825,127	5.224
14	567.994,264 398.825,127	1	567.995,747 398.823,711	2.05

** Lungimile segmentelor sunt determinate în planul de proiecție Stereo 70 și sunt rotunjite la 1 milimetru.

*** Distanța dintre puncte este formată din segmente cumulate ce sunt mai mici decât valoarea 1 milimetru.

**DATE DESPRE IMOBILUL NR. 5724**

Oficiul de Cadastru și Publicitate Imobiliară PRAHOVA
Biroul de Cadastru și Publicitate Imobiliară Câmpina

A. Partea I. Descrierea imobilului

TEREN Intravilan

Adresa: Loc. Sârca, Str II Caragiale, Nr. 30, Jud. Prahova

Nr. Crt	Nr cadastral Nr. topografic	Suprafața* (mp)	Observații / Referințe
A1	23416	Din acte: 3.900 Masurata: 3.998	Sector cadastral:33 Teren imprejmuit;

Construcții

Crt	Nr cadastral Nr. topografic	Adresa	Observații / Referințe
A1.1	23416-C1	Loc. Sârca, Str II Caragiale, Nr. 30, Jud. Prahova	Nr. niveluri:1; S. construita la sol:34 mp; an construire=1904

B. Partea II. Proprietari și acte

Inscrieri privitoare la dreptul de proprietate și alte drepturi reale		Referințe
55600 / 29/11/2023		
Act Notarial nr. 4354, din 27/11/2023 emis de NP Tudose George Radu;		
B5	Intabulare, drept de PROPRIETATE, dobandit prin Conventie, cota actuala 1/1 1) STEFAN ADRIAN 2) STEFAN DANA VIORICA	A1, A1.1

C. Partea III. SARCINI .

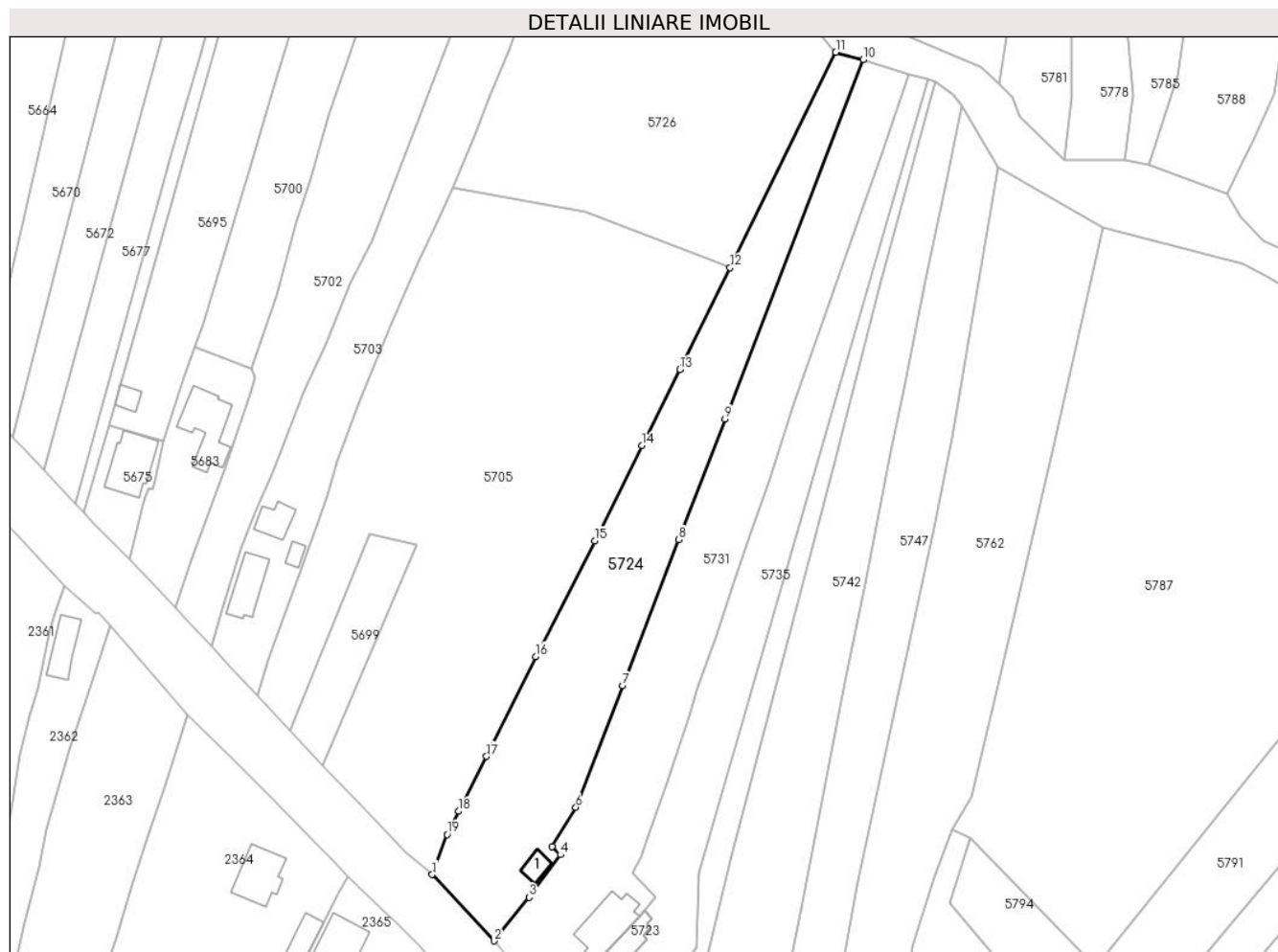
Inscrieri privind dezmembramintele dreptului de proprietate, drepturi reale de garanție și sarcini	Referințe
NU SUNT	

Anexa Nr. 1 La Partea I

Teren

Nr cadastral	Suprafața (mp)*	Observații / Referințe
23416	Din acte: 3.900 Masurata: 3.998	

* Suprafața este determinată în planul de proiecție Stereo 70.



Date referitoare la teren

Crt	Categorie folosință	Intra vilan	Suprafața (mp)	Tarla	Parcelă	Nr. topo	Observații / Referințe
1	curți constructii	DA	1.094	22	1535	-	
2	arabil	DA	2.197	22	1536	-	
3	faneata	DA	707	22	1537	-	

Date referitoare la construcții

Crt	Număr	Destinație construcție	Supraf. (mp)	Situație juridică	Observații / Referințe
A1.1	23416-C1	construcții anexa	34	Cu acte	Nr. niveluri:1; S. construita la sol:34 mp; an construire=1904

Lungime Segmente

1) Valorile lungimilor segmentelor sunt obținute din proiecție în plan.

Punct început	X / Y	Punct sfârșit	X / Y	Lungime segment (** (m)
1	567.949,083 398.849,47	2	567.964,364 398.833,093	22.399
2	567.964,364 398.833,093	3	567.972,951 398.843,838	13.755

Punct început	X / Y	Punct sfârșit	X / Y	Lungime segment (** (m)
3	567.972,951 398.843,838	4	567.980,694 398.854,362	13.066
4	567.980,694 398.854,362	5	567.978,718 398.856,404	2.842
5	567.978,718 398.856,404	6	567.984,505 398.866,041	11.241
6	567.984,505 398.866,041	7	567.996,077 398.896,109	32.218
7	567.996,077 398.896,109	8	568.009,936 398.932,212	38.672
8	568.009,936 398.932,212	9	568.021,38 398.962,027	31.936
9	568.021,38 398.962,027	10	568.055,425 399.050,72	95.003
10	568.055,425 399.050,72	11	568.048,704 399.052,58	6.974
11	568.048,704 399.052,58	12	568.022,605 398.999,37	59.266
12	568.022,605 398.999,37	13	568.010,258 398.974,196	28.039
13	568.010,258 398.974,196	14	568.000,806 398.955,444	20.999
14	568.000,806 398.955,444	15	567.989,192 398.931,875	26.275
15	567.989,192 398.931,875	16	567.974,556 398.903,355	32.056
16	567.974,556 398.903,355	17	567.962,476 398.878,641	27.508
17	567.962,476 398.878,641	18	567.955,546 398.865,107	15.205
18	567.955,546 398.865,107	19	567.952,73 398.859,384	6.378
19	567.952,73 398.859,384	1	567.949,083 398.849,47	10.564

** Lungimile segmentelor sunt determinate în planul de proiecție Stereo 70 și sunt rotunjite la 1 milimetru.

*** Distanța dintre puncte este formată din segmente cumulate ce sunt mai mici decât valoarea 1 milimetru.

**DATE DESPRE IMOBILUL NR. 5725**

Oficiul de Cadastru și Publicitate Imobiliară PRAHOVA
Biroul de Cadastru și Publicitate Imobiliară Câmpina

A. Partea I. Descrierea imobilului

TEREN Intravilan

Adresa: Loc. Bordenii Mari, Jud. Prahova

Nr. Crt	Nr cadastral Nr. topografic	Suprafața* (mp)	Observații / Referințe
A1		1.267	Sector cadastral:33 Teren neimprejmuit;

B. Partea II. Proprietari și acte

Inscrieri privitoare la dreptul de proprietate și alte drepturi reale	Referințe
/	
Act Administrativ nr. 111822, din 19/12/2002 emis de Comisia Judeteana Prahova (titlu de proprietate);	
B1	A1
Intabulare, drept de PROPRIETATE, dobandit prin Reconstituire, cota actuala 1/1 1) VLAICU GHE VOICA	

C. Partea III. SARCINI .

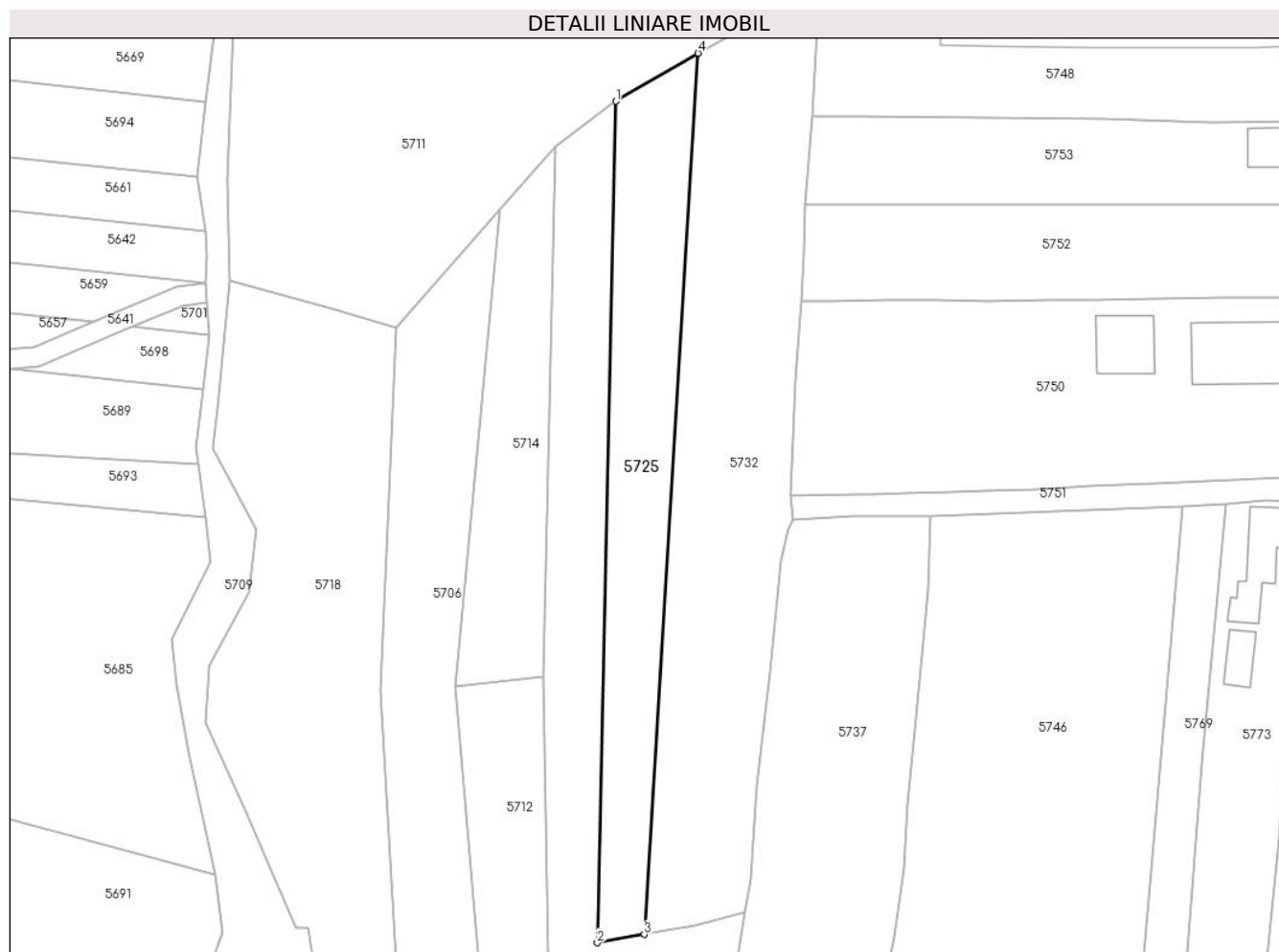
Inscrieri privind dezmembramintele dreptului de proprietate, drepturi reale de garanție și sarcini	Referințe
NU SUNT	

Anexa Nr. 1 La Partea I

Teren

Nr cadastral	Suprafața (mp)*	Observații / Referințe
	1.267	

* Suprafața este determinată în planul de proiecție Stereo 70.



Date referitoare la teren

Crt	Categorie folosință	Intra vilan	Suprafața (mp)	Tarla	Parcelă	Nr. topo	Observații / Referințe
1	arabil	DA	1.267	42	1300/10	-	

Lungime Segmente

1) Valorile lungimilor segmentelor sunt obținute din proiecție în plan.

Punct început	X / Y	Punct sfârșit	X / Y	Lungime segment (** (m)
1	567.997,885 399.329,068	2	567.995,065 399.201,018	128.081
2	567.995,065 399.201,018	3	568.002,223 399.202,281	7.269
3	568.002,223 399.202,281	4	568.010,418 399.336,362	134.332
4	568.010,418 399.336,362	1	567.997,885 399.329,068	14.501

** Lungimile segmentelor sunt determinate în planul de proiecție Stereo 70 și sunt rotunjite la 1 milimetru.

***** Distanţa dintre puncte este formată din segmente cumulate ce sunt mai mici decât valoarea 1 milimetru.**

**DATE DESPRE IMOBILUL NR. 5726**

Oficiul de Cadastru și Publicitate Imobiliară PRAHOVA
Biroul de Cadastru și Publicitate Imobiliară Câmpina

A. Partea I. Descrierea imobilului

TEREN Intravilan

Adresa: Loc. Sârca, Jud. Prahova

Nr. Crt	Nr cadastral Nr. topografic	Suprafața* (mp)	Observații / Referințe
A1		Din acte: 6.075 Masurata: 5.445	Sector cadastral:33 Teren neimprejmuț;

B. Partea II. Proprietari și acte

Inscrieri privitoare la dreptul de proprietate și alte drepturi reale		Referințe
/		
Act Administrativ nr. 111104, din 10/01/2003 emis de C.J.P.S.D.P.A.T. (titlu de proprietate);		
B1	Intabulare, drept de PROPRIETATE, dobandit prin Reconstituire, cota actuala 1/1 1) PANAITESCU NICOLAE 2) PANAITESCU SILVIU 3) PANAITESCU GHEORGHE 4) PANAITESCU TRAIAN	A1

C. Partea III. SARCINI .

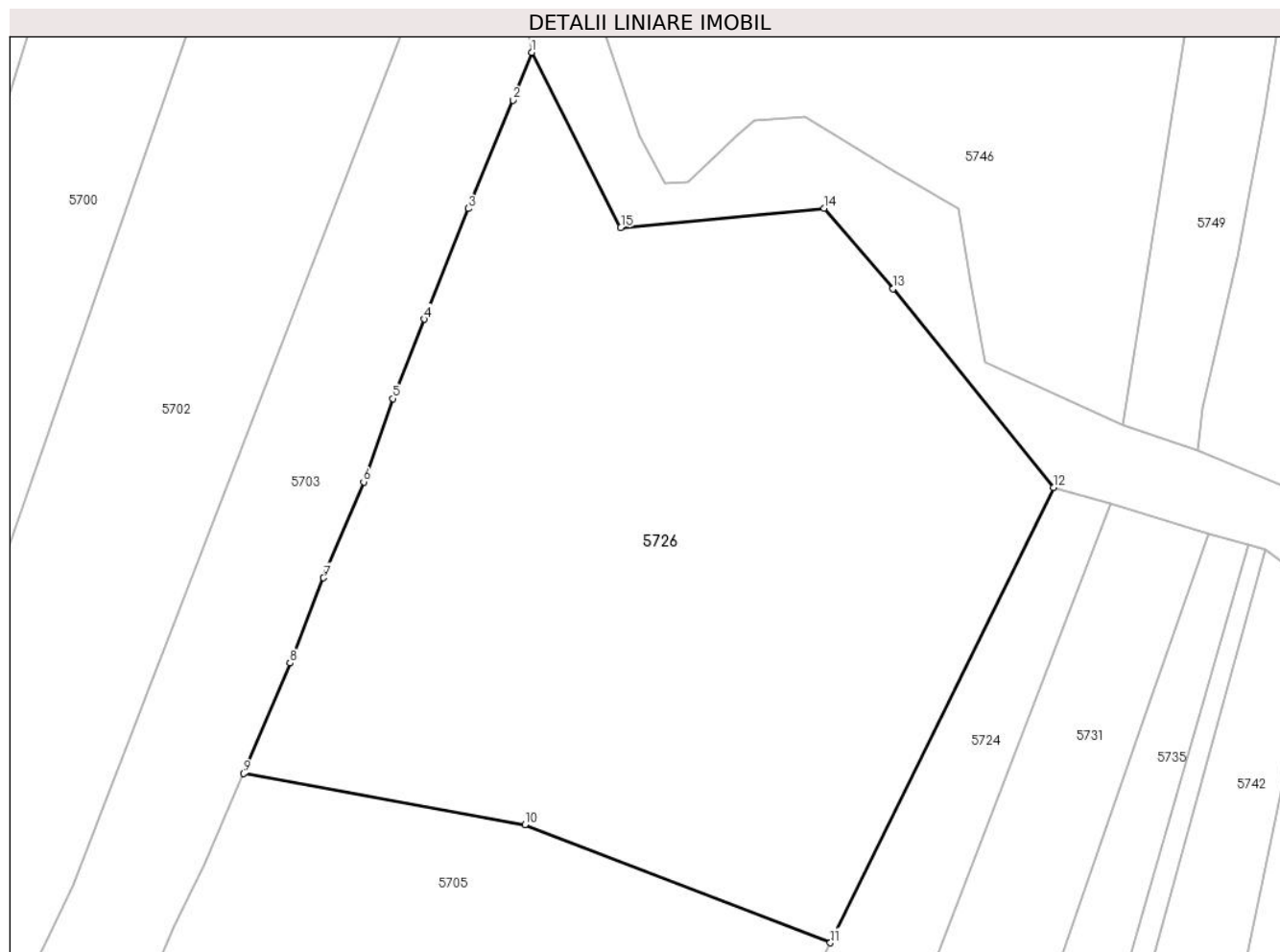
Inscrieri privind dezmembramintele dreptului de proprietate, drepturi reale de garanție și sarcini	Referințe
NU SUNT	

Anexa Nr. 1 La Partea I

Teren

Nr cadastral	Suprafața (mp)*	Observații / Referințe
	Din acte: 6.075 Masurata: 5.445	

* Suprafața este determinată în planul de proiecție Stereo 70.



Date referitoare la teren

Crt	Categorie folosință	Intra vilan	Suprafața (mp)	Tarla	Parcelă	Nr. topo	Observații / Referințe
1	faneata	DA	5.445	22	1531	-	

Lungime Segmente

1) Valorile lungimilor segmentelor sunt obținute din proiecție în plan.

Punct început	X / Y	Punct sfârșit	X / Y	Lungime segment (** (m)
1	567.987,725 399.103,417	2	567.985,495 399.097,835	6.011
2	567.985,495 399.097,835	3	567.980,283 399.085,17	13.696
3	567.980,283 399.085,17	4	567.975,152 399.072,227	13.923
4	567.975,152 399.072,227	5	567.971,496 399.062,957	9.965
5	567.971,496 399.062,957	6	567.968,058 399.053,226	10.32

Punct început	X / Y	Punct sfârșit	X / Y	Lungime segment (** (m)
6	567.968,058 399.053,226	7	567.963,383 399.042,003	12.158
7	567.963,383 399.042,003	8	567.959,462 399.032,049	10.698
8	567.959,462 399.032,049	9	567.954,042 399.019,15	13.991
9	567.954,042 399.019,15	10	567.986,905 399.013,164	33.404
10	567.986,905 399.013,164	11	568.022,605 398.999,37	38.273
11	568.022,605 398.999,37	12	568.048,704 399.052,58	59.266
12	568.048,704 399.052,58	13	568.029,924 399.075,785	29.852
13	568.029,924 399.075,785	14	568.021,881 399.085,199	12.382
14	568.021,881 399.085,199	15	567.998,114 399.082,954	23.872
15	567.998,114 399.082,954	1	567.987,725 399.103,417	22.949

** Lungimile segmentelor sunt determinate în planul de proiecție Stereo 70 și sunt rotunjite la 1 milimetru.

*** Distanța dintre puncte este formată din segmente cumulate ce sunt mai mici decât valoarea 1 milimetru.

**DATE DESPRE IMOBILUL NR. 5727**

Oficiul de Cadastru și Publicitate Imobiliară PRAHOVA
Biroul de Cadastru și Publicitate Imobiliară Câmpina

A. Partea I. Descrierea imobilului

TEREN Intravilan

Adresa: Loc. Bordenii Mari, Al Plopilor, Nr. 1, Jud. Prahova

Nr. Crt	Nr cadastral Nr. topografic	Suprafața* (mp)	Observații / Referințe
A1	21332	Din acte: 3.197 Masurata: 958	Sector cadastral:33 Teren imprejmuit;

B. Partea II. Proprietari și acte

Inscrieri privitoare la dreptul de proprietate și alte drepturi reale		Referințe
13658 / 08/05/2015		
Act Notarial nr. 1584, din 07/05/2015 emis de NP POP MIHAELA CRISTINA;		
B1	Se infiinteaza cartea funciara 21332 a imobilului cu numarul cadastral 21332/Scorteni, rezultat din dezmembrarea imobilului cu numarul cadastral 21240 in scris in cartea funciara 21240;	A1
Act Notarial nr. 1197, din 26/06/2014 emis de NP TONEATA MARIA;		
B2	Se infiinteaza cartea funciara 21240 a imobilului cu numarul cadastral 21240/Scorteni, rezultat din alipirea urmatoarelor imobile:~-nr.cad. 21103 din cf.21103 care se sisteaza;~-nr.cad.21200 din cf.21200 care se sisteaza;	A1
Act Administrativ nr. 6, din 29/04/2014 emis de PRIMARIA COMUNEI SCORTENI (act notarial nr. 1680/09-08-2013 emis de BIROUL NOTARULUI PUBLIC TONEATA MARIA; act administrativ nr. 13607/13-08-2013 emis de AGENTIA NATIONALA DE CADASTRU SI PUBLICITATE IMOBILIARA; act administrativ nr. 7437/05-05-2014 emis de AGENTIA NATIONALA DE CADASTRU SI PUBLICITATE IMOBILIARA; act notarial nr. 371/27-02-2014 emis de BIROUL INDIVIDUAL NOTARIAL TONEATA MARIA; act administrativ nr. 3502/28-02-2014 emis de AGENTIA NATIONALA DE CADASTRU SI PUBLICITATE IMOBILIARA;);		
B4	se noteaza actualizarea informatiilor cadastrale	A1
Act Administrativ nr. C1995, din 27/02/2015 emis de OCPI Prahova;		
B6	se noteaza din oficiu referatul de respingere nr. C1995/27.02.2015 emis de OCPI Prahova, a propunerii de dezmembrare a imobilului,	A1
Act Administrativ nr. C3627, din 20/04/2015 emis de OCPI PH;		
B7	se noteaza referatul de admitere privind dezmembrarea imobilului,	A1
13659 / 08/05/2015		
Act Notarial nr. 1585, din 07/05/2015 emis de NP POP MIHAELA CRISTINA;		
B8	Intabulare, drept de PROPRIETATE, dobandit prin Conventie, cota actuala 1/1 1) NITU MIHAI 2) NITU MIHAELA	A1

C. Partea III. SARCINI

Inscrieri privind dezmembramintele dreptului de proprietate, drepturi reale de garanție și sarcini		Referințe
13659 / 08/05/2015		
Act Notarial nr. 1585, din 07/05/2015 emis de NP POP MIHAELA CRISTINA;		
C2	se radiaza dreptul de uzufruct viager de sub C1 in baza c.v.c aut nr 1585/07.05.2015 NP Pop Mihaela Cristina	A1

Anexa Nr. 1 La Partea I

Teren

Nr cadastral	Suprafața (mp)*	Observații / Referințe
21332	Din acte: 3.197 Masurata: 958	

* Suprafața este determinată în planul de proiecție Stereo 70.



Date referitoare la teren

Crt	Categorie folosință	Intravilan	Suprafața (mp)	Tarla	Parcelă	Nr. topo	Observații / Referințe
1	curți constructii	DA	647	23 si 42	1662, 1664 si 1300/1	-	
2	faneata	DA	311	23 si 42	1662, 1664 si 1300/1	-	

Lungime Segmente

1) Valorile lungimilor segmentelor sunt obținute din proiecție în plan.

Punct început	X / Y	Punct sfârșit	X / Y	Lungime segment (** (m)
1	568.030,839 399.479,709	2	568.031,18 399.492,59	12.886
2	568.031,18 399.492,59	3	568.029,78 399.492,579	1.4
3	568.029,78 399.492,579	4	568.029,176 399.490,568	2.1
4	568.029,176 399.490,568	5	568.028,656 399.482,115	8.469

Punct început	X / Y	Punct sfârșit	X / Y	Lungime segment (** (m)
5	568.028,656 399.482,115	6	568.023,305 399.482,445	5.361
6	568.023,305 399.482,445	7	568.022,084 399.467,151	15.343
7	568.022,084 399.467,151	8	568.017,822 399.467,401	4.269
8	568.017,822 399.467,401	9	568.017,37 399.460,151	7.264
9	568.017,37 399.460,151	10	567.996,062 399.462,107	21.398
10	567.996,062 399.462,107	11	567.973,342 399.467,422	23.333
11	567.973,342 399.467,422	12	567.943,222 399.473,011	30.634
12	567.943,222 399.473,011	13	567.942,95 399.468,51	4.509
13	567.942,95 399.468,51	14	567.972,28 399.461,6	30.133
14	567.972,28 399.461,6	15	568.005,47 399.455,99	33.661
15	568.005,47 399.455,99	16	568.007,08 399.443,44	12.653
16	568.007,08 399.443,44	17	568.030,184 399.445,01	23.157
17	568.030,184 399.445,01	18	568.030,361 399.452,308	7.3
18	568.030,361 399.452,308	19	568.030,873 399.466,323	14.024
19	568.030,873 399.466,323	20	568.030,868 399.473,041	6.718
20	568.030,868 399.473,041	1	568.030,839 399.479,709	6.668

** Lungimile segmentelor sunt determinate în planul de proiecție Stereo 70 și sunt rotunjite la 1 milimetru.

*** Distanța dintre puncte este formată din segmente cumulate ce sunt mai mici decât valoarea 1 milimetru.

**DATE DESPRE IMOBILUL NR. 5728**

Oficiul de Cadastru și Publicitate Imobiliară PRAHOVA
Biroul de Cadastru și Publicitate Imobiliară Câmpina

A. Partea I. Descrierea imobilului

TEREN Intravilan

Adresa: Loc. Bordenii Mari, Jud. Prahova

Nr. Crt	Nr cadastral Nr. topografic	Suprafața* (mp)	Observații / Referințe
A1		702	Sector cadastral:33 Teren neimprejmuț;

B. Partea II. Proprietari și acte

Inscrieri privitoare la dreptul de proprietate și alte drepturi reale		Referințe
/		
Act Administrativ nr. 7, din 13/03/1996 emis de Parlamentul României (lege);		
B1	Inscrierea provizorie, drept de PROPRIETATE, dobandit prin Lege, cota actuala 1/1 1) NEIDENTIFICAT NEIDENTIFICAT	A1
B2	Se noteaza faptul ca imobilul are proprietar neidentificat.	A1

C. Partea III. SARCINI .

Inscrieri privind dezmembramintele dreptului de proprietate, drepturi reale de garanție și sarcini	Referințe
NU SUNT	

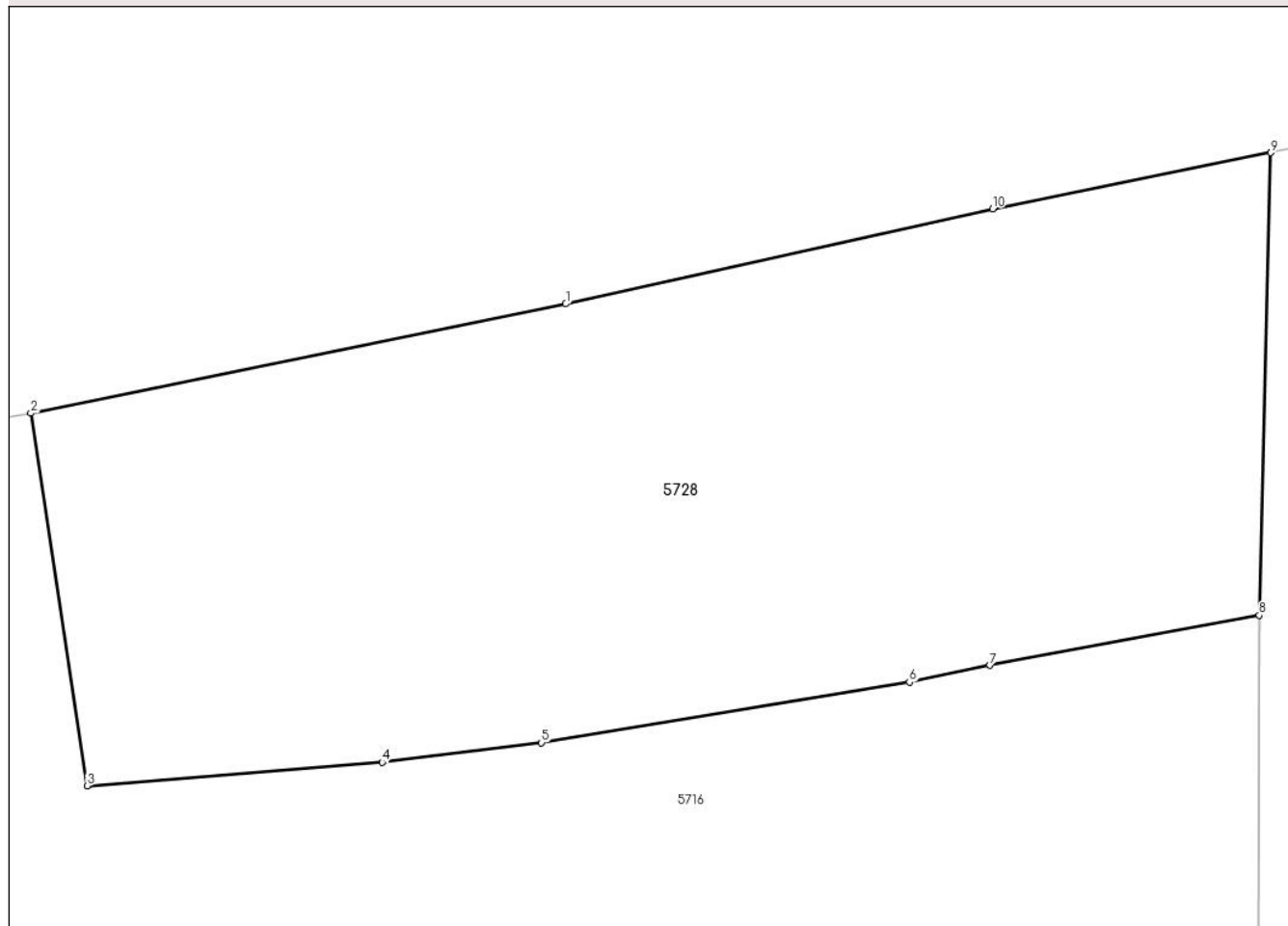
Anexa Nr. 1 La Partea I

Teren

Nr cadastral	Suprafața (mp)*	Observații / Referințe
	702	

* Suprafața este determinată în planul de proiecție Stereo 70.

DETALII LINIARE IMOBIL



Date referitoare la teren

Crt	Categorie folosință	Intravilan	Suprafața (mp)	Tarla	Parcelă	Nr. topo	Observații / Referințe
1	arabil	DA	702	42	1665/2	-	

Lungime Segmente

1) Valorile lungimilor segmentelor sunt obținute din proiecție în plan.

Punct început	X / Y	Punct sfârșit	X / Y	Lungime segment (** (m)
1	568.001,902 399.560,119	2	567.982,312 399.556,115	19.995
2	567.982,312 399.556,115	3	567.984,369 399.542,475	13.794
3	567.984,369 399.542,475	4	567.995,175 399.543,335	10.84
4	567.995,175 399.543,335	5	568.001,014 399.544,052	5.883
5	568.001,014 399.544,052	6	568.014,488 399.546,273	13.656

Punct început	X / Y	Punct sfârșit	X / Y	Lungime segment (** (m)
6	568.014,488 399.546,273	7	568.017,434 399.546,889	3.01
7	568.017,434 399.546,889	8	568.027,304 399.548,72	10.038
8	568.027,304 399.548,72	9	568.027,722 399.565,654	16.939
9	568.027,722 399.565,654	10	568.017,532 399.563,603	10.394
10	568.017,532 399.563,603	1	568.001,902 399.560,119	16.014

** Lungimile segmentelor sunt determinate în planul de proiecție Stereo 70 și sunt rotunjite la 1 milimetru.

*** Distanța dintre puncte este formată din segmente cumulate ce sunt mai mici decât valoarea 1 milimetru.

**DATE DESPRE IMOBILUL NR. 5729**

Oficiul de Cadastru și Publicitate Imobiliară PRAHOVA
Biroul de Cadastru și Publicitate Imobiliară Câmpina

A. Partea I. Descrierea imobilului

TEREN Intravilan

Adresa: Loc. Bordenii Mari, Jud. Prahova

Nr. Crt	Nr cadastral Nr. topografic	Suprafața* (mp)	Observații / Referințe
A1		610	Sector cadastral:33 Teren neimprejmuit;

B. Partea II. Proprietari și acte

Inscrieri privitoare la dreptul de proprietate și alte drepturi reale		Referințe
/		
Act Administrativ nr. 722, din 27/04/2004 emis de C.J.P.S.D.P.A.T. (titlu de proprietate);		
B1	Intabulare, drept de PROPRIETATE, dobandit prin Reconstituire, cota actuala 1/1 1) BUZILA NICOLAE ANICA	A1

C. Partea III. SARCINI .

Inscrieri privind dezmembramintele dreptului de proprietate, drepturi reale de garanție și sarcini	Referințe
NU SUNT	

Anexa Nr. 1 La Partea I**Teren**

Nr cadastral	Suprafața (mp)*	Observații / Referințe
	610	

* Suprafața este determinată în planul de proiecție Stereo 70.

DETALII LINIARE IMOBIL**Date referitoare la teren**

Crt	Categorie folosință	Intra vilan	Suprafața (mp)	Tarla	Parcelă	Nr. topo	Observații / Referințe
1	arabil	DA	610	42	1300/7	-	

Lungime Segmente

1) Valorile lungimilor segmentelor sunt obținute din proiecție în plan.

Punct început	X / Y	Punct sfârșit	X / Y	Lungime segment (** (m)
1	567.989,734 399.403,888	2	567.989,556 399.396,388	7.501
2	567.989,556 399.396,388	3	567.989,631 399.388,916	7.472
3	567.989,631 399.388,916	4	568.029,214 399.389,275	39.585
4	568.029,214 399.389,275	5	568.029,093 399.391,452	2.18
5	568.029,093 399.391,452	6	568.029,48 399.405,124	13.677

Punct început	X / Y	Punct sfârșit	X / Y	Lungime segment (** (m)
6	568.029,48 399.405,124	7	567.996,416 399.404,043	33.082
7	567.996,416 399.404,043	1	567.989,734 399.403,888	6.683

** Lungimile segmentelor sunt determinate în planul de proiecție Stereo 70 și sunt rotunjite la 1 milimetru.

*** Distanța dintre puncte este formată din segmente cumulate ce sunt mai mici decât valoarea 1 milimetru.

**DATE DESPRE IMOBILUL NR. 5730**

Oficiul de Cadastru și Publicitate Imobiliară PRAHOVA
Biroul de Cadastru și Publicitate Imobiliară Câmpina

A. Partea I. Descrierea imobilului

TEREN Intravilan

Adresa: Loc. Bordenii Mari, Jud. Prahova

Nr. Crt	Nr cadastral Nr. topografic	Suprafața* (mp)	Observații / Referințe
A1		400	Sector cadastral:33 Teren neimprejmuit;

B. Partea II. Proprietari și acte

Inscrieri privitoare la dreptul de proprietate și alte drepturi reale	Referințe
/	
Act Administrativ nr. 211090, din 01/03/2013 emis de C.J.P.S.D.P.A.T. (titlu de proprietate);	
B1	A1
Intabulare, drept de PROPRIETATE, dobandit prin Reconstituire, cota actuala 1/1 1) BUZILA ST NICOLAE	

C. Partea III. SARCINI .

Inscrieri privind dezmembramintele dreptului de proprietate, drepturi reale de garanție și sarcini	Referințe
NU SUNT	

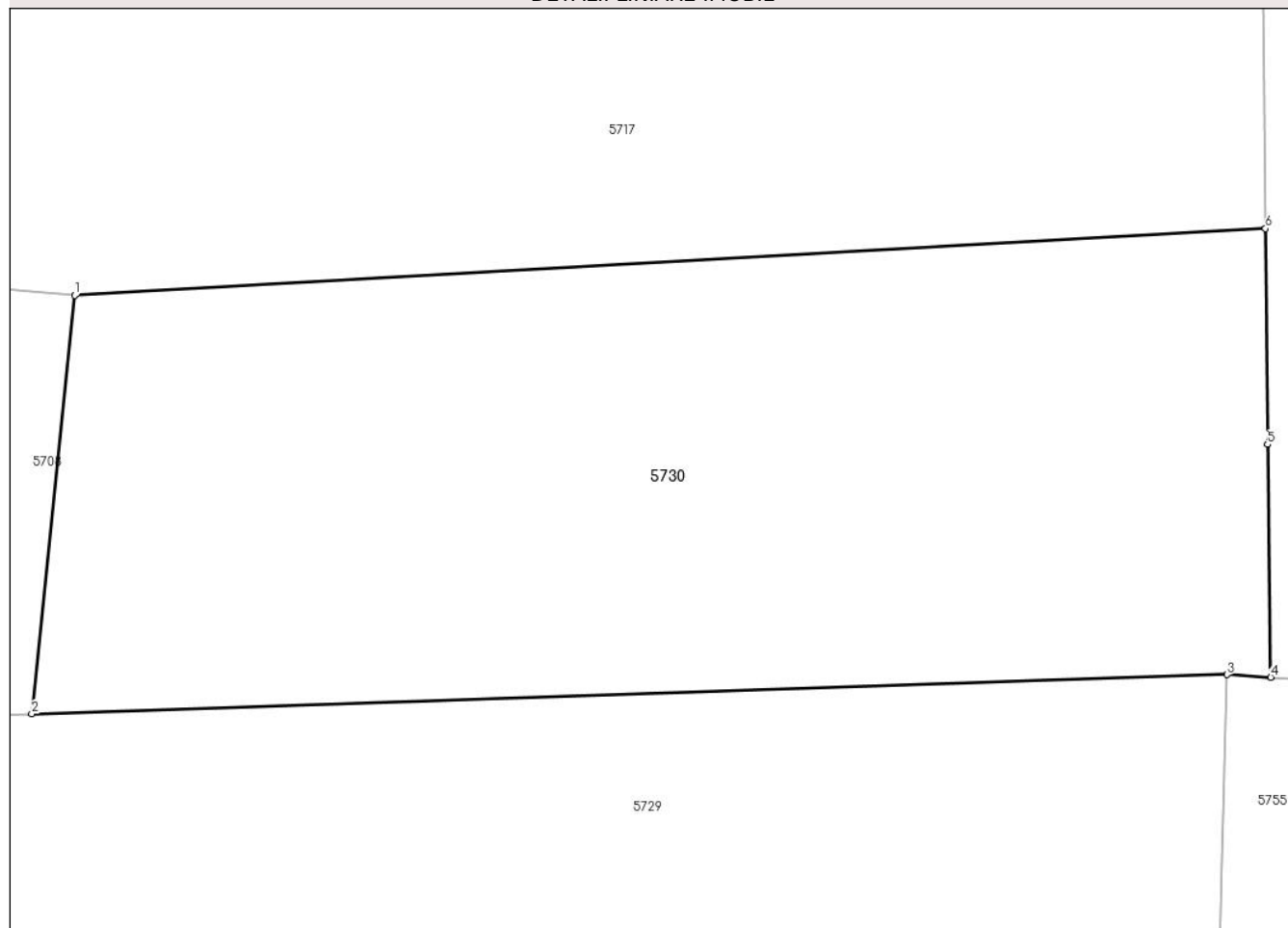
Anexa Nr. 1 La Partea I

Teren

Nr cadastral	Suprafața (mp)*	Observații / Referințe
	400	

* Suprafața este determinată în planul de proiecție Stereo 70.

DETALII LINIARE IMOBIL



Date referitoare la teren

Crt	Categorie folosință	Intravilan	Suprafața (mp)	Tarla	Parcelă	Nr. topo	Observații / Referințe
1	faneata	DA	400	42	1300/6	-	

Lungime Segmente

1) Valorile lungimilor segmentelor sunt obținute din proiecție în plan.

Punct început	X / Y	Punct sfârșit	X / Y	Lungime segment (** (m)
1	567.997,601 399.415,602	2	567.996,416 399.404,043	11.619
2	567.996,416 399.404,043	3	568.029,48 399.405,124	33.082
3	568.029,48 399.405,124	4	568.030,69 399.405,049	1.212
4	568.030,69 399.405,049	5	568.030,598 399.411,486	6.438
5	568.030,598 399.411,486	6	568.030,543 399.417,446	5.961

Punct început	X / Y	Punct sfârșit	X / Y	Lungime segment (** (m)
6	568.030,543 399.417,446	1	567.997,601 399.415,602	32.993

** Lungimile segmentelor sunt determinate în planul de proiecție Stereo 70 și sunt rotunjite la 1 milimetru.

*** Distanța dintre puncte este formată din segmente cumulate ce sunt mai mici decât valoarea 1 milimetru.

**DATE DESPRE IMOBILUL NR. 5731**

Oficiul de Cadastru și Publicitate Imobiliară PRAHOVA
Biroul de Cadastru și Publicitate Imobiliară Câmpina

A. Partea I. Descrierea imobilului

TEREN Intravilan

Adresa: Loc. Sârca, Str II Caragiale, Nr. 28, Jud. Prahova

Nr. Crt	Nr cadastral Nr. topografic	Suprafața* (mp)	Observații / Referințe
A1		Din acte: 3.985 Masurata: 4.079	Sector cadastral:33 Teren imprejmuit;

Construcții

Crt	Nr cadastral Nr. topografic	Adresa	Observații / Referințe
A1.1		Loc. Sârca, Str II Caragiale, Nr. 28, Jud. Prahova	Nr. niveluri:1; S. construita la sol:148 mp; Locuinta (P).

B. Partea II. Proprietari și acte

Inscrieri privitoare la dreptul de proprietate și alte drepturi reale		Referințe
/		
Act Notarial nr. 1236, din 07/09/1995 emis de NP IVAN MIHAELA (certificat de mostenitor);		
B1	Intabulare, drept de PROPRIETATE, dobandit prin Succesiune, cota actuala 1/4 1) PANAITESCU LENUȚA	A1, A1.1
B2	Intabulare, drept de PROPRIETATE, dobandit prin Succesiune, cota actuala 3/4 1) ȘTEFĂNESCU CARMEN	A1, A1.1

C. Partea III. SARCINI .

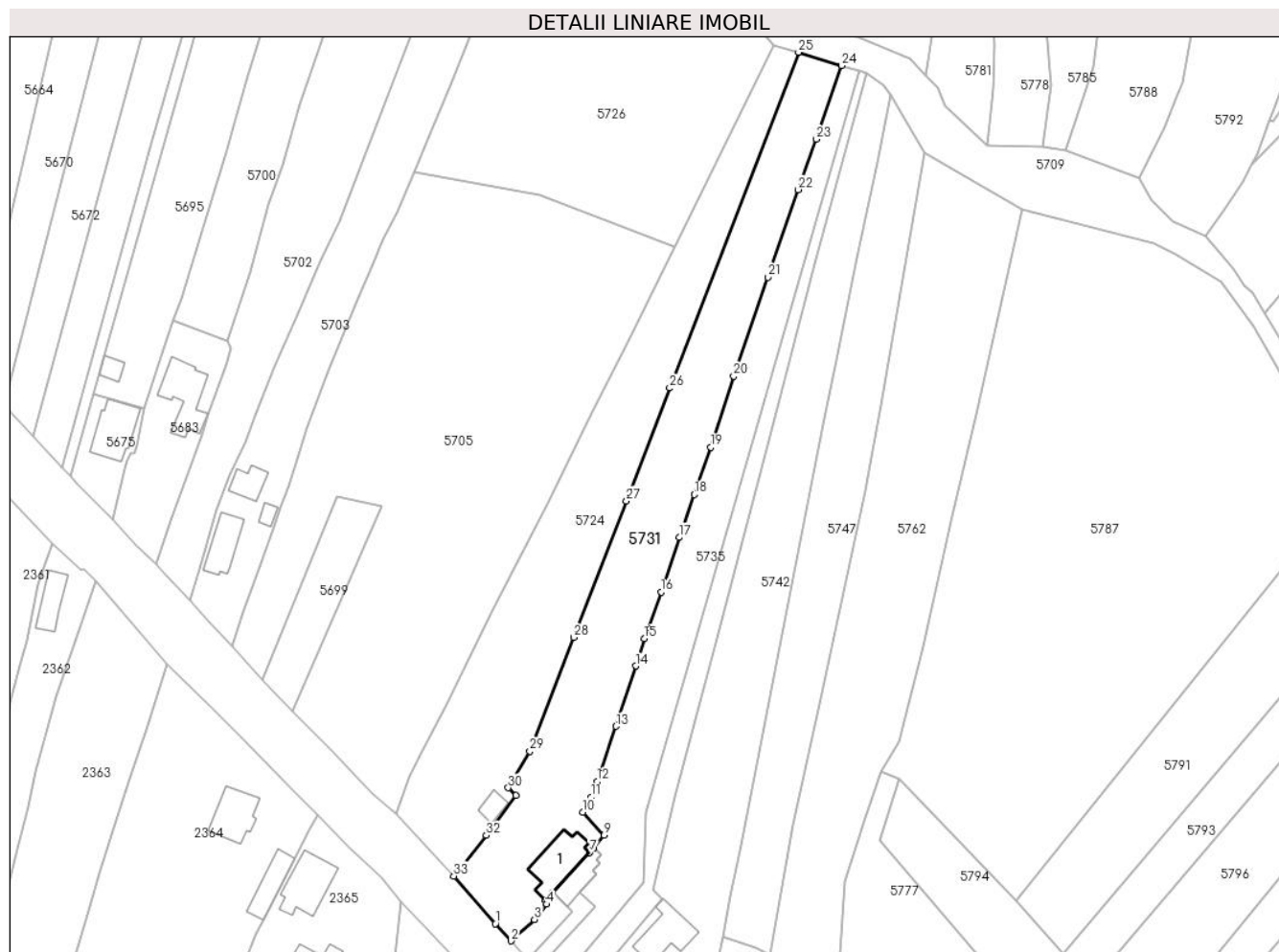
Inscrieri privind dezmembramintele dreptului de proprietate, drepturi reale de garanție și sarcini	Referințe
NU SUNT	

Anexa Nr. 1 La Partea I

Teren

Nr cadastral	Suprafața (mp)*	Observații / Referințe
	Din acte: 3.985 Masurata: 4.079	

* Suprafața este determinată în planul de proiecție Stereo 70.



Date referitoare la teren

Crt	Categorie folosință	Intra vilan	Suprafața (mp)	Tarla	Parcelă	Nr. topo	Observații / Referințe
1	curți constructii	DA	700	22	1540/1	-	
2	livada	DA	3.379	22	1538, 1539	-	

Date referitoare la construcții

Crt	Număr	Destinație construcție	Supraf. (mp)	Situație juridică	Observații / Referințe
A1.1		construcții de locuințe	148	Cu acte	Nr. niveluri:1; S. construita la sol:148 mp; Locuinta (P).

Lungime Segmente

1) Valorile lungimilor segmentelor sunt obținute din proiecție în plan.

Punct început	X / Y	Punct sfârșit	X / Y	Lungime segment (** (m))
1	567.975,338 398.820,467	2	567.979,5 398.815,949	6.143
3	567.985,684 398.821,568	4	567.988,874 398.825,629	5.164

Punct început	X / Y	Punct sfârșit	X / Y	Lungime segment (** (m))
2	567.979,5 398.815,949	3	567.985,684 398.821,568	8.356
4	567.988,874 398.825,629	5	567.988,581 398.826,674	1.085

Punct început	X / Y	Punct sfârșit	X / Y	Lungime segment (** (m)
5	567.988,581 398.826,674	6	567.990,485 398.828,734	2.805
7	568.000,238 398.839,283	8	568.001,368 398.840,506	1.665
9	568.004,077 398.843,902	10	567.998,387 398.849,99	8.333
11	568.000,617 398.853,895	12	568.002,217 398.858,105	4.504
13	568.007,233 398.872,647	14	568.012,42 398.888,578	16.754
15	568.014,679 398.895,782	16	568.019,096 398.908,104	13.09
17	568.023,868 398.922,54	18	568.027,865 398.933,865	12.01
19	568.032,266 398.946,375	20	568.038,256 398.965,136	19.694
21	568.047,315 398.991,298	22	568.055,37 399.014,407	24.473
23	568.060,054 399.027,741	24	568.066,773 399.047,18	20.567
25	568.055,425 399.050,72	26	568.021,38 398.962,027	95.003
27	568.009,936 398.932,212	28	567.996,077 398.896,109	38.672
29	567.984,505 398.866,041	30	567.978,718 398.856,404	11.241
31	567.980,694 398.854,362	32	567.972,951 398.843,838	13.066
33	567.964,364 398.833,093	1	567.975,338 398.820,467	16.729

Punct început	X / Y	Punct sfârșit	X / Y	Lungime segment (** (m)
6	567.990,485 398.828,734	7	568.000,238 398.839,283	14.367
8	568.001,368 398.840,506	9	568.004,077 398.843,902	4.344
10	567.998,387 398.849,99	11	568.000,617 398.853,895	4.497
12	568.002,217 398.858,105	13	568.007,233 398.872,647	15.383
14	568.012,42 398.888,578	15	568.014,679 398.895,782	7.55
16	568.019,096 398.908,104	17	568.023,868 398.922,54	15.204
18	568.027,865 398.933,865	19	568.032,266 398.946,375	13.262
20	568.038,256 398.965,136	21	568.047,315 398.991,298	27.686
22	568.055,37 399.014,407	23	568.060,054 399.027,741	14.133
24	568.066,773 399.047,18	25	568.055,425 399.050,72	11.887
26	568.021,38 398.962,027	27	568.009,936 398.932,212	31.936
28	567.996,077 398.896,109	29	567.984,505 398.866,041	32.218
30	567.978,718 398.856,404	31	567.980,694 398.854,362	2.842
32	567.972,951 398.843,838	33	567.964,364 398.833,093	13.755

** Lungimile segmentelor sunt determinate în planul de proiecție Stereo 70 și sunt rotunjite la 1 milimetru.

*** Distanța dintre puncte este formată din segmente cumulate ce sunt mai mici decât valoarea 1 milimetru.

**DATE DESPRE IMOBILUL NR. 5732**

Oficiul de Cadastru și Publicitate Imobiliară PRAHOVA
Biroul de Cadastru și Publicitate Imobiliară Câmpina

A. Partea I. Descrierea imobilului

TEREN Intravilan

Adresa: Loc. Bordenii Mari, Jud. Prahova

Nr. Crt	Nr cadastral Nr. topografic	Suprafața* (mp)	Observații / Referințe
A1		2.379	Sector cadastral:33 Teren neimprejmuit;

B. Partea II. Proprietari și acte

Inscrieri privitoare la dreptul de proprietate și alte drepturi reale		Referințe
/		
Act Administrativ nr. 1264, din 06/11/2002 emis de Consiliul Local al Com. Scorteni (Proces verbal de punere in posesie);		
B1	Inscrierea posesiei, drept de PROPRIETATE, dobandit prin Constituire, cota actuala 1/1 1) MOLDOVEANU ELENA 2) PREDĂ MARIA 3) ALECU ION 4) UȚĂ AURICA	A1

C. Partea III. SARCINI .

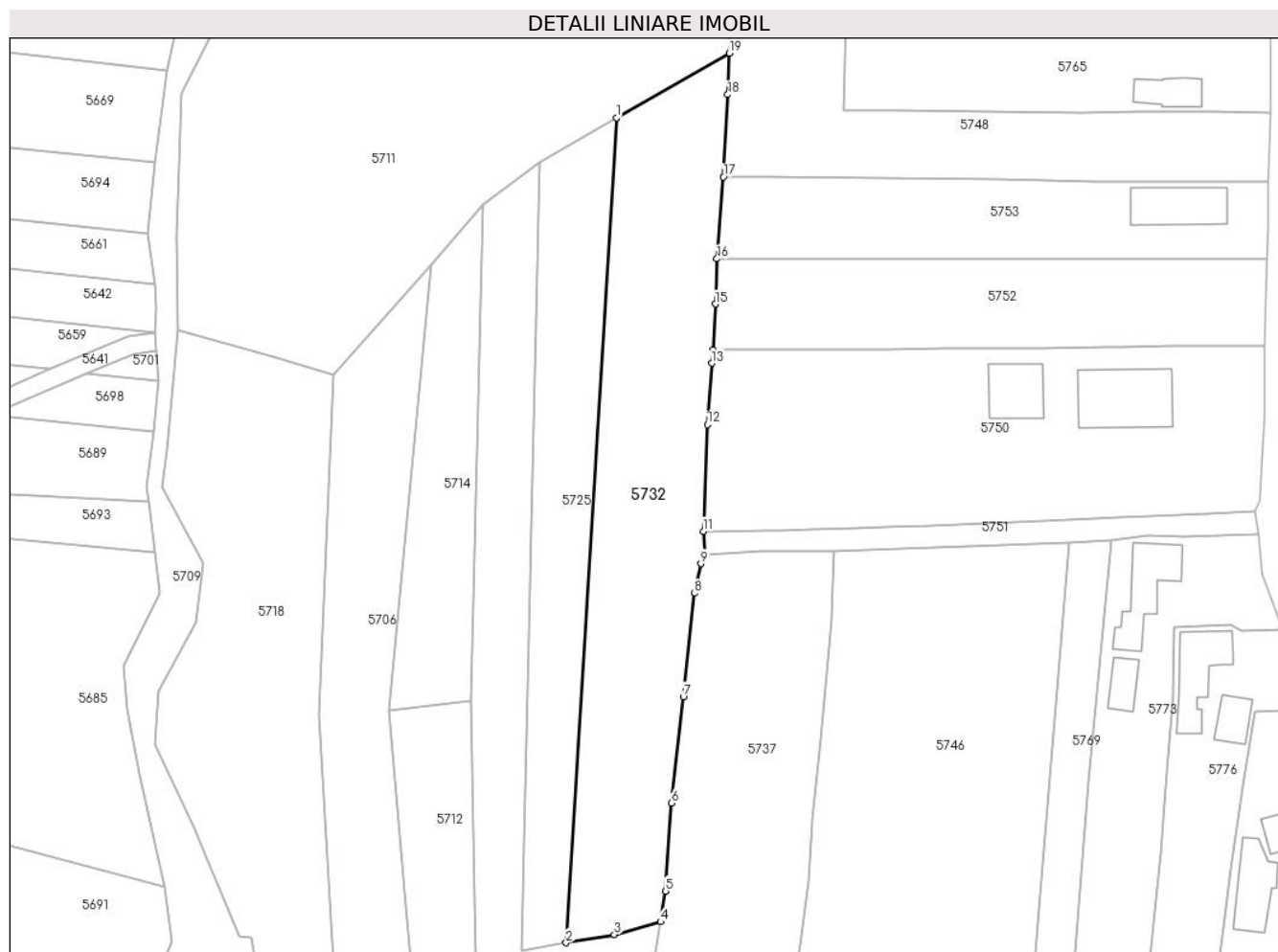
Inscrieri privind dezmembramintele dreptului de proprietate, drepturi reale de garanție și sarcini	Referințe
NU SUNT	

Anexa Nr. 1 La Partea I

Teren

Nr cadastral	Suprafața (mp)*	Observații / Referințe
	2.379	

* Suprafața este determinată în planul de proiecție Stereo 70.



Date referitoare la teren

Crt	Categorie folosință	Intravilan	Suprafața (mp)	Tarla	Parcelă	Nr. topo	Observații / Referințe
1	arabil	DA	2.379	42	1300/9	-	

Lungime Segmente

1) Valorile lungimilor segmentelor sunt obținute din proiecție în plan.

Punct început	X / Y	Punct sfârșit	X / Y	Lungime segment (** (m)
1	568.010,418 399.336,362	2	568.002,223 399.202,281	134.332
2	568.002,223 399.202,281	3	568.010,087 399.203,617	7.977
3	568.010,087 399.203,617	4	568.017,609 399.205,698	7.804
4	568.017,609 399.205,698	5	568.018,437 399.210,684	5.054
5	568.018,437 399.210,684	6	568.019,351 399.225,006	14.352

Punct început	X / Y	Punct sfârșit	X / Y	Lungime segment (** (m)
6	568.019,351 399.225,006	7	568.021,291 399.242,269	17.371
7	568.021,291 399.242,269	8	568.023,125 399.259,059	16.89
8	568.023,125 399.259,059	9	568.024,147 399.263,875	4.923
9	568.024,147 399.263,875	10	568.024,851 399.265,319	1.607
10	568.024,851 399.265,319	11	568.024,557 399.269,141	3.833
11	568.024,557 399.269,141	12	568.025,217 399.286,483	17.355
12	568.025,217 399.286,483	13	568.025,9 399.296,449	9.989
13	568.025,9 399.296,449	14	568.026,132 399.298,687	2.25
14	568.026,132 399.298,687	15	568.026,503 399.306,051	7.373
15	568.026,503 399.306,051	16	568.026,747 399.313,423	7.376
16	568.026,747 399.313,423	17	568.027,827 399.326,711	13.332
17	568.027,827 399.326,711	18	568.028,508 399.340,124	13.43
18	568.028,508 399.340,124	19	568.028,769 399.346,832	6.713
19	568.028,769 399.346,832	1	568.010,418 399.336,362	21.127

** Lungimile segmentelor sunt determinate în planul de proiecție Stereo 70 și sunt rotunjite la 1 milimetru.

*** Distanța dintre puncte este formată din segmente cumulate ce sunt mai mici decât valoarea 1 milimetru.

**DATE DESPRE IMOBILUL NR. 5733**

Oficiul de Cadastru și Publicitate Imobiliară PRAHOVA
Biroul de Cadastru și Publicitate Imobiliară Câmpina

A. Partea I. Descrierea imobilului

TEREN Intravilan

Adresa: Loc. Bordenii Mari, Al Plopilor, Nr. 1, Jud. Prahova

Nr. Crt	Nr cadastral Nr. topografic	Suprafața* (mp)	Observații / Referințe
A1	21334	Din acte: 3.197 Masurata: 129	Sector cadastral:33 Teren imprejmuit;

Construcții

Crt	Nr cadastral Nr. topografic	Adresa	Observații / Referințe
A1.2	21334-C2	Loc. Bordenii Mari, Al Plopilor, Nr. 1, Jud. Prahova	Nr. niveluri:1; S. construita la sol:112 mp; Suprafata desfasurata = 112mp

B. Partea II. Proprietari și acte

Inscrieri privitoare la dreptul de proprietate și alte drepturi reale		Referințe
13658 / 08/05/2015		
Act Notarial nr. 1584, din 07/05/2015 emis de NP POP MIHAELA CRISTINA;		
B1	Se infiinteaza cartea funciara 21334 a imobilului cu numarul cadastral 21334/Scorteni, rezultat din dezmembrarea imobilului cu numarul cadastral 21240 in scris in cartea funciara 21240;	A1, A1.2
Act Notarial nr. 1197, din 26/06/2014 emis de NP TONEATA MARIA;		
B2	Se infiinteaza cartea funciara 21240 a imobilului cu numarul cadastral 21240/Scorteni, rezultat din alipirea urmatoarelor imobile:~-nr.cad. 21103 din cf.21103 care se sisteaza;~-nr.cad.21200 din cf.21200 care se sisteaza;	A1
Act Administrativ nr. 6, din 29/04/2014 emis de PRIMARIA COMUNEI SCORTENI (act notarial nr. 1680/09-08-2013 emis de BIROUL NOTARULUI PUBLIC TONEATA MARIA; act administrativ nr. 13607/13-08-2013 emis de AGENTIA NATIONALA DE CADASTRU SI PUBLICITATE IMOBILIARA; act administrativ nr. 7437/05-05-2014 emis de AGENTIA NATIONALA DE CADASTRU SI PUBLICITATE IMOBILIARA; act notarial nr. 371/27-02-2014 emis de BIROUL INDIVIDUAL NOTARIAL TONEATA MARIA; act administrativ nr. 3502/28-02-2014 emis de AGENTIA NATIONALA DE CADASTRU SI PUBLICITATE IMOBILIARA;);		
B4	se noteaza actualizarea informatiilor cadastrale	A1, A1.2
Act Administrativ nr. C1995, din 27/02/2015 emis de OCPI Prahova;		
B6	se noteaza din oficiu referatul de respingere nr. C1995/27.02.2015 emis de OCPI Prahova, a propunerii de dezmembrare a imobilului,	A1, A1.2
Act Administrativ nr. C3627, din 20/04/2015 emis de OCPI PH;		
B7	se noteaza referatul de admitere privind dezmembrarea imobilului,	A1, A1.2
13663 / 08/05/2015		
Act Notarial nr. 1585, din 07/05/2015 emis de NP POP MIHAELA CRISTINA;		
B8	Intabulare, drept de PROPRIETATE, dobandit prin Conventie, cota actuala 1/2 1) NITU MIHAI 2) NITU MIHAELA, ptr. cota de 1/2 din terenul in suprafata de 129 mp	A1
B9	Intabulare, drept de PROPRIETATE, dobandit prin Conventie, cota actuala 1/2 1) NITU MIHAI 2) NITU MIHAELA, ptr. partea din constructia C2, cu Su = 43.55mp, reprezentand camerele: 1, 2, 3, 4 si 5	A1.2
26270 / 14/08/2015		
Act Notarial nr. 3117, din 13/08/2015 emis de POP MIHAELA CRISTINA (act notarial nr. 37/26-08-2015 emis de NP POP MIHAELA CRISTINA;);		
B10	Intabulare, drept de PROPRIETATE, dobandit prin Conventie, cota actuala 1/2 1) NITU VALENTIN 2) NITU PETRUTA-RODICA	A1
B11	Intabulare, drept de PROPRIETATE, dobandit prin Conventie, cota actuala 1/2	A1.2

Inscrieri privitoare la dreptul de proprietate și alte drepturi reale	Referințe
1) NITU VALENTIN 2) NITU PETRUTA-RODICA, ptr. partea din constructia C2, cu Su = 43.55mp, compusa din hol, camera, bucatarie, camera si camera.	

C. Partea III. SARCINI

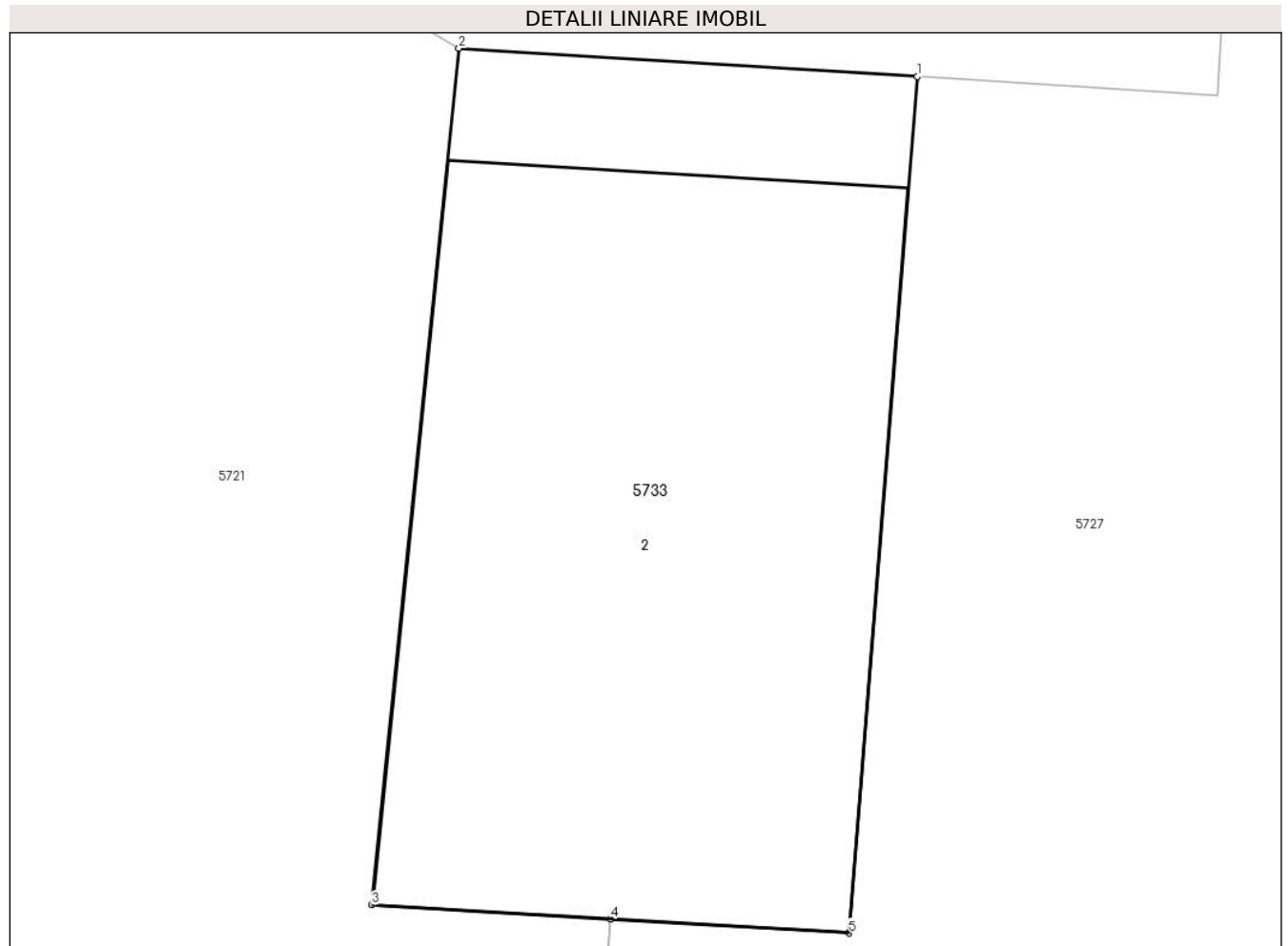
Inscrieri privind dezmembramintele dreptului de proprietate, drepturi reale de garanție și sarcini	Referințe
13658 / 08/05/2015	
Act Notarial nr. 371, din 27/02/2014 emis de NP TONEATA MARIA;	
C1	Intabulare, drept de UZUFRACT VIAGER, dobandit prin Conventie, cota actuala 1/1, cota initiala 1/1 1) NITU VASILE
	A1
13663 / 08/05/2015	
Act Notarial nr. 1585, din 07/05/2015 emis de NP POP MIHAELA CRISTINA;	
C2	se mentine dreptul de uzufruct viager de sub C1, in favoarea lui Nitu Vasile, in baza c.v.c aut.nr. 1585/07.05.2015 NP Pop Mihaela Cristina
	A1, A1.2
26270 / 14/08/2015	
Act Notarial nr. 3117, din 13/08/2015 emis de POP MIHAELA CRISTINA (act notarial nr. 37/26-08-2015 emis de NP POP MIHAELA CRISTINA);	
C3	se mentine dreptul de uzufruct viager de sub C1 constituit in favoarea lui Nitu Vasile
	A1, A1.2

Anexa Nr. 1 La Partea I

Teren

Nr cadastral	Suprafața (mp)*	Observații / Referințe
21334	Din acte: 3.197 Masurata: 129	

* Suprafața este determinată în planul de proiecție Stereo 70.



Date referitoare la teren

Crt	Categorie folosință	Intra vilan	Suprafața (mp)	Tarla	Parcelă	Nr. topo	Observații / Referințe
1	curți constructii	DA	129	23 si 42	1662, 1664 si 1300/1	-	

Date referitoare la construcții

Crt	Număr	Destinație construcție	Supraf. (mp)	Situație juridică	Observații / Referințe
A1.2	21334-C2	construcții de locuințe	112	Cu acte	Nr. niveluri:1; S. construita la sol:112 mp; Suprafata desfasurata = 112mp

Lungime Segmente

1) Valorile lungimilor segmentelor sunt obținute din proiecție în plan.

Punct început	X / Y	Punct sfârșit	X / Y	Lungime segment (** (m)
1	568.023,305 399.482,445	2	568.015,117 399.482,949	8.203
2	568.015,117 399.482,949	3	568.013,554 399.467,652	15.377
3	568.013,554 399.467,652	4	568.017,822 399.467,401	4.275

Punct început	X / Y	Punct sfârșit	X / Y	Lungime segment (** (m)
4	568.017,822 399.467,401	5	568.022,084 399.467,151	4.269
5	568.022,084 399.467,151	1	568.023,305 399.482,445	15.343

** Lungimile segmentelor sunt determinate în planul de proiecție Stereo 70 și sunt rotunjite la 1 milimetru.

*** Distanța dintre puncte este formată din segmente cumulate ce sunt mai mici decât valoarea 1 milimetru.

**DATE DESPRE IMOBILUL NR. 5734**

Oficiul de Cadastru și Publicitate Imobiliară PRAHOVA
Biroul de Cadastru și Publicitate Imobiliară Câmpina

A. Partea I. Descrierea imobilului

TEREN Intravilan

Adresa: Loc. Bordenii Mari, Al Plopilor, Nr. 1, Jud. Prahova

Nr. Crt	Nr cadastral Nr. topografic	Suprafața* (mp)	Observații / Referințe
A1	21333	Din acte: 3.197 Masurata: 165	Sector cadastral:33 Teren imprejmuit;

B. Partea II. Proprietari și acte

Inscrieri privitoare la dreptul de proprietate și alte drepturi reale		Referințe
13658 / 08/05/2015		
Act Notarial nr. 1584, din 07/05/2015 emis de NP POP MIHAELA CRISTINA;		
B1	Se infiinteaza cartea funciara 21333 a imobilului cu numarul cadastral 21333/Scorteni, rezultat din dezmembrarea imobilului cu numarul cadastral 21240 in scris in cartea funciara 21240;	A1
Act Notarial nr. 1197, din 26/06/2014 emis de NP TONEATA MARIA;		
B2	Se infiinteaza cartea funciara 21240 a imobilului cu numarul cadastral 21240/Scorteni, rezultat din alipirea urmatoarelor imobile:~-nr.cad. 21103 din cf.21103 care se sisteaza;~-nr.cad.21200 din cf.21200 care se sisteaza;	A1
Act Administrativ nr. 6, din 29/04/2014 emis de PRIMARIA COMUNEI SCORTENI (act notarial nr. 1680/09-08-2013 emis de BIROUL NOTARULUI PUBLIC TONEATA MARIA; act administrativ nr. 13607/13-08-2013 emis de AGENTIA NATIONALA DE CADASTRU SI PUBLICITATE IMOBILIARA; act administrativ nr. 7437/05-05-2014 emis de AGENTIA NATIONALA DE CADASTRU SI PUBLICITATE IMOBILIARA; act notarial nr. 371/27-02-2014 emis de BIROUL INDIVIDUAL NOTARIAL TONEATA MARIA; act administrativ nr. 3502/28-02-2014 emis de AGENTIA NATIONALA DE CADASTRU SI PUBLICITATE IMOBILIARA;);		
B4	se noteaza actualizarea informatiilor cadastrale	A1
Act Administrativ nr. C1995, din 27/02/2015 emis de OCPI Prahova;		
B6	se noteaza din oficiu referatul de respingere nr. C1995/27.02.2015 emis de OCPI Prahova, a propunerii de dezmembrare a imobilului,	A1
Act Administrativ nr. C3627, din 20/04/2015 emis de OCPI PH;		
B7	se noteaza referatul de admitere privind dezmembrarea imobilului,	A1
13661 / 08/05/2015		
Act Notarial nr. 1585, din 07/05/2015 emis de NP POP MIHAELA CRISTINA;		
B8	Intabulare, drept de PROPRIETATE, dobandit prin Conventie, cota actuala 1/3 1) NITU MIHAI 2) NITU MIHAELA	A1
24017 / 20/07/2015		
Act Notarial nr. 2658, din 17/07/2015 emis de NP POP MIHAELA CRISTINA;		
B9	Intabulare, drept de PROPRIETATE, dobandit prin Conventie, cota actuala 1/3 1) NITU GHEORGHE 2) NITU MARILENA-DANA	A1
26268 / 14/08/2015		
Act Administrativ nr. 24017, din 20/07/2015 emis de BCPI Campina;		
B10	se indreapta eroarea materiala stercurata in cuprinsul prezentei carti funciare sensul ca proprietari ai imobilului sunt NITU VASILE si NITU TUDORA ptr cota de 1/3,NITU MIHAI si NITU MIHAELA ptr cota de 1/3 si NITU GHEORGHE si NITU MARILENA-DANA ptr cota de 1/3 si nu Nitu Vasile si Nitu Tudora ptr cota de 2/3 si Nitu Gheorghe si Nitu Marilena-Dana ptr cota de 1/3 cum din eroare a fost mentionat	A1
Act Notarial nr. 3117, din 13/08/2015 emis de POP MIHAELA CRISTINA;		
B11	Intabulare, drept de PROPRIETATE, dobandit prin Conventie, cota actuala 1/3 1) NITU VALENTIN 2) NITU PETRUTA-RODICA	A1

Inscrieri privitoare la dreptul de proprietate și alte drepturi reale	Referințe
---	-----------

C. Partea III. SARCINI

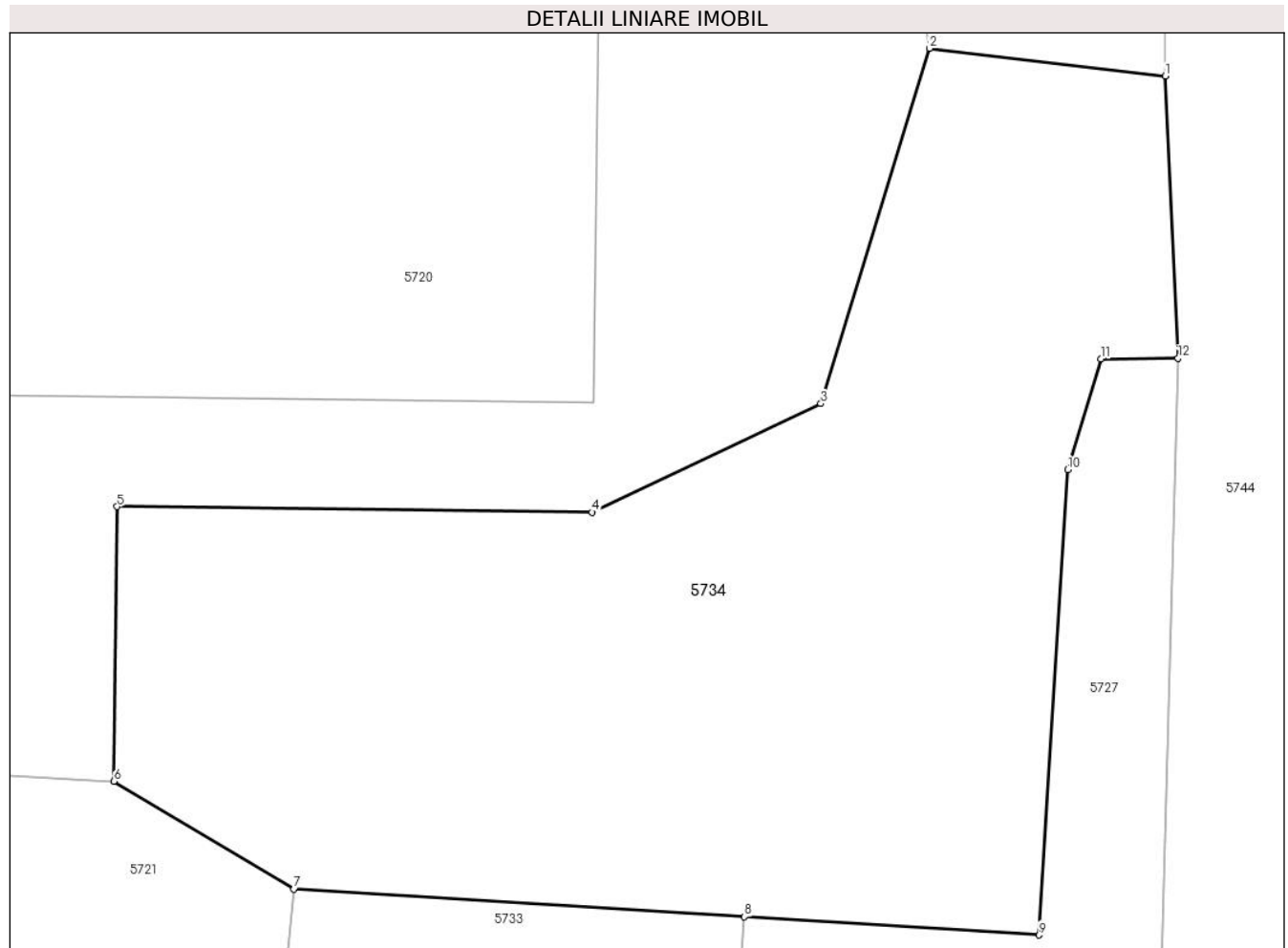
Inscrieri privind dezmembramintele dreptului de proprietate, drepturi reale de garanție și sarcini	Referințe
13658 / 08/05/2015	
Act Notarial nr. 371, din 27/02/2014 emis de NP TONEATA MARIA;	
C1	Intabulare, drept de UZUFRUCT VIAGER, dobândit prin Convenție, cota actuala 1/1, cota initiala 1/1
	1) NITU VASILE
	A1

Anexa Nr. 1 La Partea I

Teren

Nr cadastral	Suprafața (mp)*	Observații / Referințe
21333	Din acte: 3.197 Masurata: 165	

* Suprafața este determinată în planul de proiecție Stereo 70.



Date referitoare la teren

Crt	Categorie folosință	Intra vilan	Suprafața (mp)	Tarla	Parcelă	Nr. topo	Observații / Referințe
1	curți constructii	DA	165	23 si 42	1662, 1664 si 1300/1	-	

Lungime Segmente

1) Valorile lungimilor segmentelor sunt obținute din proiecție în plan.

Punct început	X / Y	Punct sfârșit	X / Y	Lungime segment (** (m)
1	568.030,947 399.497,716	2	568.026,669 399.498,22	4.308
2	568.026,669 399.498,22	3	568.024,693 399.491,766	6.75
3	568.024,693 399.491,766	4	568.020,538 399.489,793	4.6
4	568.020,538 399.489,793	5	568.011,909 399.489,895	8.63
5	568.011,909 399.489,895	6	568.011,85 399.484,908	4.987

Punct început	X / Y	Punct sfârșit	X / Y	Lungime segment (** (m)
6	568.011,85 399.484,908	7	568.015,117 399.482,949	3.809
7	568.015,117 399.482,949	8	568.023,305 399.482,445	8.203
8	568.023,305 399.482,445	9	568.028,656 399.482,115	5.361
9	568.028,656 399.482,115	10	568.029,176 399.490,568	8.469
10	568.029,176 399.490,568	11	568.029,78 399.492,579	2.1
11	568.029,78 399.492,579	12	568.031,18 399.492,59	1.4
12	568.031,18 399.492,59	1	568.030,947 399.497,716	5.131

** Lungimile segmentelor sunt determinate în planul de proiecție Stereo 70 și sunt rotunjite la 1 milimetru.

*** Distanța dintre puncte este formată din segmente cumulate ce sunt mai mici decât valoarea 1 milimetru.

**DATE DESPRE IMOBILUL NR. 5735**

Oficiul de Cadastru și Publicitate Imobiliară PRAHOVA
Biroul de Cadastru și Publicitate Imobiliară Câmpina

A. Partea I. Descrierea imobilului

TEREN Intravilan

Adresa: Loc. Sârca, Str II Caragiale, Nr. 26, Jud. Prahova

Nr. Crt	Nr cadastral Nr. topografic	Suprafața* (mp)	Observații / Referințe
A1	21323	Din acte: 3.915 Masurata: 2.551	Sector cadastral:33 Teren neimprejmut;

B. Partea II. Proprietari și acte

Inscrieri privitoare la dreptul de proprietate și alte drepturi reale		Referințe
11926 / 27/04/2015		
Act Notarial nr. 1422, din 24/04/2015 emis de Ivan Mihaela;		
B1	Se infiinteaza cartea funciara 21323 a imobilului cu numarul cadastral 21323/Scorteni, rezultat din dezmembrarea imobilului cu numarul cadastral 21294 inscris in cartea funciara 21294;	A1
Act Administrativ nr. C2783, din 24/03/2015 emis de OCPI PH;		
B5	se noteaza referatul de admitere privind documentatia de dezmembrare a imobilului	A1
11963 / 27/04/2015		
Act Notarial nr. 1422, din 24/04/2015 emis de Ivan Mihaela;		
B6	Intabulare, drept de PROPRIETATE, dobandit prin Conventie, cota actuala 1/2 1) BARBULESCU GHEORGHE	A1
B7	Intabulare, drept de PROPRIETATE, dobandit prin Conventie, cota actuala 1/2 1) SAMOILA ELENA	A1

C. Partea III. SARCINI .

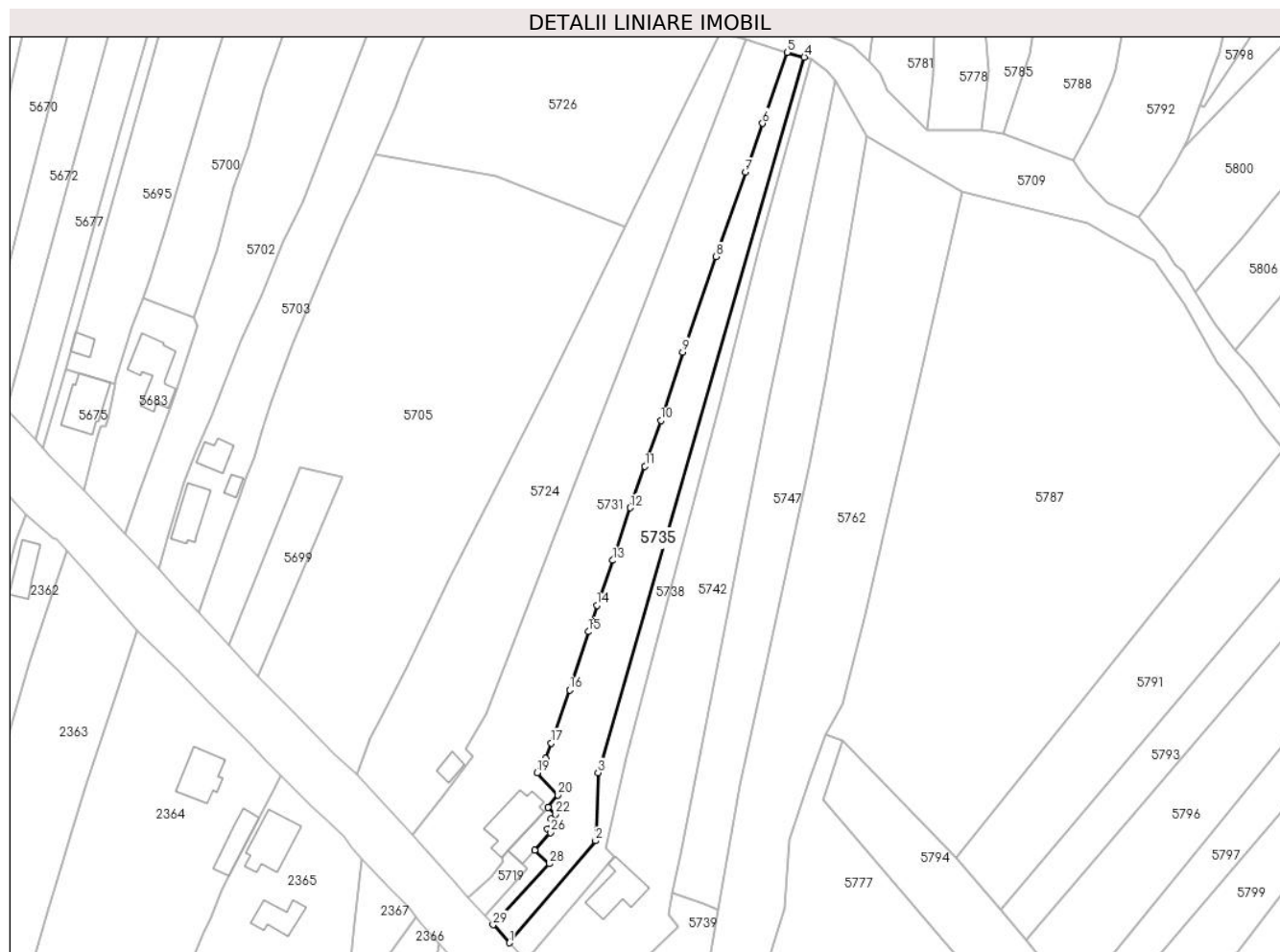
Inscrieri privind dezmembramintele dreptului de proprietate, drepturi reale de garanție și sarcini	Referințe
NU SUNT	

Anexa Nr. 1 La Partea I

Teren

Nr cadastral	Suprafața (mp)*	Observații / Referințe
21323	Din acte: 3.915 Masurata: 2.551	

* Suprafața este determinată în planul de proiecție Stereo 70.



Date referitoare la teren

Crt	Categorie folosință	Intra vilan	Suprafața (mp)	Tarla	Parcelă	Nr. topo	Observații / Referințe
1	curți constructii	DA	536	22	1542	-	TEREN IMPREJMUIT
2	livada	DA	2.015	22	1540	-	TEREN IMPREJMUIT

Lungime Segmente

1) Valorile lungimilor segmentelor sunt obținute din proiecție în plan.

Punct început	X / Y	Punct sfârșit	X / Y	Lungime segment (** (m)
1	567.990,798 398.803,429	2	568.014,377 398.831,345	36.541
3	568.015,014 398.849,993	4	568.071,495 399.045,873	203.86
5	568.066,773 399.047,18	6	568.060,054 399.027,741	20.567
7	568.055,37 399.014,407	8	568.047,315 398.991,298	24.473

Punct început	X / Y	Punct sfârșit	X / Y	Lungime segment (** (m)
2	568.014,377 398.831,345	3	568.015,014 398.849,993	18.659
4	568.071,495 399.045,873	5	568.066,773 399.047,18	4.9
6	568.060,054 399.027,741	7	568.055,37 399.014,407	14.133
8	568.047,315 398.991,298	9	568.038,256 398.965,136	27.686

Punct început	X / Y	Punct sfârșit	X / Y	Lungime segment (** (m)
9	568.038,256 398.965,136	10	568.032,266 398.946,375	19.694
11	568.027,865 398.933,865	12	568.023,868 398.922,54	12.01
13	568.019,096 398.908,104	14	568.014,679 398.895,782	13.09
15	568.012,42 398.888,578	16	568.007,233 398.872,647	16.754
17	568.002,217 398.858,105	18	568.000,617 398.853,895	4.504
19	567.998,387 398.849,99	20	568.004,077 398.843,902	8.333
21	568.001,368 398.840,506	22	568.003,358 398.838,606	2.751
23	568.002,144 398.837,311	24	568.002,979 398.836,514	1.154
25	568.001,116 398.834,498	26	568.002,078 398.833,579	1.33
27	567.997,68 398.828,822	28	568.001,747 398.825,063	5.538
29	567.986,295 398.808,349	1	567.990,798 398.803,429	6.67

Punct început	X / Y	Punct sfârșit	X / Y	Lungime segment (** (m)
10	568.032,266 398.946,375	11	568.027,865 398.933,865	13.262
12	568.023,868 398.922,54	13	568.019,096 398.908,104	15.204
14	568.014,679 398.895,782	15	568.012,42 398.888,578	7.55
16	568.007,233 398.872,647	17	568.002,217 398.858,105	15.383
18	568.000,617 398.853,895	19	567.998,387 398.849,99	4.497
20	568.004,077 398.843,902	21	568.001,368 398.840,506	4.344
22	568.003,358 398.838,606	23	568.002,144 398.837,311	1.775
24	568.002,979 398.836,514	25	568.001,116 398.834,498	2.745
26	568.002,078 398.833,579	27	567.997,68 398.828,822	6.479
28	568.001,747 398.825,063	29	567.986,295 398.808,349	22.762

** Lungimile segmentelor sunt determinate în planul de proiecție Stereo 70 și sunt rotunjite la 1 milimetru.

*** Distanța dintre puncte este formată din segmente cumulate ce sunt mai mici decât valoarea 1 milimetru.

**DATE DESPRE IMOBILUL NR. 5736**

Oficiul de Cadastru și Publicitate Imobiliară PRAHOVA
Biroul de Cadastru și Publicitate Imobiliară Câmpina

A. Partea I. Descrierea imobilului

TEREN Intravilan

Adresa: Loc. Bordenii Mari, Jud. Prahova

Nr. Crt	Nr cadastral Nr. topografic	Suprafața* (mp)	Observații / Referințe
A1		258	Sector cadastral:33 Teren imprejmuit;

B. Partea II. Proprietari și acte

Inscrieri privitoare la dreptul de proprietate și alte drepturi reale	Referințe
/	
Act Administrativ nr. 32, din 27/09/1999 emis de Consiliul Local al Com. Scorteni (Hotararea);	
B1	A1
Intabulare, drept de PROPRIETATE, dobandit prin Lege, cota actuala 1/1	
1) Comuna Scorteni - domeniul public, CIF:99999999999999	

C. Partea III. SARCINI .

Inscrieri privind dezmembramintele dreptului de proprietate, drepturi reale de garanție și sarcini	Referințe
NU SUNT	

Anexa Nr. 1 La Partea I

Teren

Nr cadastral	Suprafața (mp)*	Observații / Referințe
	258	

* Suprafața este determinată în planul de proiecție Stereo 70.



Date referitoare la teren

Crt	Categorie folosință	Intravilan	Suprafața (mp)	Tarla	Parcelă	Nr. topo	Observații / Referințe
1	drum	DA	258	42	Dc 1661	-	

Lungime Segmente

1) Valorile lungimilor segmentelor sunt obținute din proiecție în plan.

Punct început	X / Y	Punct sfârșit	X / Y	Lungime segment (** (m)
1	568.027,722 399.565,654	2	568.027,304 399.548,72	16.939
2	568.027,304 399.548,72	3	568.027,238 399.528,815	19.905
3	568.027,238 399.528,815	4	568.026,824 399.515,365	13.456
4	568.026,824 399.515,365	5	568.026,695 399.508,223	7.143
5	568.026,695 399.508,223	6	568.026,297 399.500,406	7.827

Punct început	X / Y	Punct sfârșit	X / Y	Lungime segment (** (m)
6	568.026,297 399.500,406	7	568.026,669 399.498,22	2.217
7	568.026,669 399.498,22	8	568.030,947 399.497,716	4.308
8	568.030,947 399.497,716	9	568.030,944 399.499,268	1.552
9	568.030,944 399.499,268	10	568.030,925 399.508,265	8.997
10	568.030,925 399.508,265	11	568.031,045 399.518,217	9.953
11	568.031,045 399.518,217	12	568.031,355 399.525,016	6.806
12	568.031,355 399.525,016	13	568.030,604 399.540,274	15.276
13	568.030,604 399.540,274	14	568.030,85 399.558,744	18.472
14	568.030,85 399.558,744	15	568.030,856 399.566,26	7.516
15	568.030,856 399.566,26	1	568.027,722 399.565,654	3.192

** Lungimile segmentelor sunt determinate în planul de proiecție Stereo 70 și sunt rotunjite la 1 milimetru.

*** Distanța dintre puncte este formată din segmente cumulate ce sunt mai mici decât valoarea 1 milimetru.

**DATE DESPRE IMOBILUL NR. 5737**

Oficiul de Cadastru și Publicitate Imobiliară PRAHOVA
Biroul de Cadastru și Publicitate Imobiliară Câmpina

A. Partea I. Descrierea imobilului

TEREN Intravilan

Adresa: Loc. Bordenii Mari, Jud. Prahova

Nr. Crt	Nr cadastral Nr. topografic	Suprafața* (mp)	Observații / Referințe
A1	21044	Din acte: 2.271 Masurata: 2.368	Sector cadastral:33 Teren imprejmuit;

B. Partea II. Proprietari și acte

Inscrieri privitoare la dreptul de proprietate și alte drepturi reale		Referințe
14298 / 04/04/2024		
Act Notarial nr. 794, din 03/04/2024 emis de Ivan Mihaela;		
B6	Intabulare, drept de PROPRIETATEcumpărare ca bun comun, dobandit prin Conventie, cota actuala 1/1 1) MARASAC MARIAN 2) MARASAC MIHAELA	A1

C. Partea III. SARCINI .

Inscrieri privind dezmembramintele dreptului de proprietate, drepturi reale de garanție și sarcini	Referințe
NU SUNT	

Anexa Nr. 1 La Partea I

Teren

Nr cadastral	Suprafața (mp)*	Observații / Referințe
21044	Din acte: 2.271 Masurata: 2.368	

* Suprafața este determinată în planul de proiecție Stereo 70.



Date referitoare la teren

Crt	Categorie folosință	Intra vilan	Suprafața (mp)	Tarla	Parcelă	Nr. topo	Observații / Referințe
1	arabil	DA	2.368	23	1628	-	

Lungime Segmente

1) Valorile lungimilor segmentelor sunt obținute din proiecție în plan.

Punct început	X / Y	Punct sfârșit	X / Y	Lungime segment (** (m)
1	568.024,851 399.265,319	2	568.024,147 399.263,875	1.607
3	568.023,125 399.259,059	4	568.021,291 399.242,269	16.89
5	568.019,351 399.225,006	6	568.018,437 399.210,684	14.352
7	568.017,609 399.205,698	8	568.014,01 399.184,024	21.971
9	568.012,0 399.172,598	10	568.011,374 399.165,691	6.936

Punct început	X / Y	Punct sfârșit	X / Y	Lungime segment (** (m)
2	568.024,147 399.263,875	3	568.023,125 399.259,059	4.923
4	568.021,291 399.242,269	5	568.019,351 399.225,006	17.371
6	568.018,437 399.210,684	7	568.017,609 399.205,698	5.054
8	568.014,01 399.184,024	9	568.012,0 399.172,598	11.601
10	568.011,374 399.165,691	11	568.021,349 399.163,33	10.25

Punct început	X / Y	Punct sfârșit	X / Y	Lungime segment (** (m)
11	568.021,349 399.163,33	12	568.033,778 399.160,708	12.702
13	568.035,929 399.174,696	14	568.038,062 399.189,064	14.525
15	568.039,471 399.197,324	16	568.040,276 399.202,046	4.789
17	568.041,7 399.212,35	18	568.042,33 399.222,201	9.871
19	568.043,664 399.235,286	20	568.045,377 399.254,79	19.579
21	568.045,816 399.265,923	22	568.038,882 399.265,896	6.934
23	568.034,111 399.265,862	1	568.024,851 399.265,319	9.276

Punct început	X / Y	Punct sfârșit	X / Y	Lungime segment (** (m)
12	568.033,778 399.160,708	13	568.035,929 399.174,696	14.153
14	568.038,062 399.189,064	15	568.039,471 399.197,324	8.379
16	568.040,276 399.202,046	17	568.041,7 399.212,35	10.403
18	568.042,33 399.222,201	19	568.043,664 399.235,286	13.153
20	568.045,377 399.254,79	21	568.045,816 399.265,923	11.142
22	568.038,882 399.265,896	23	568.034,111 399.265,862	4.771

** Lungimile segmentelor sunt determinate în planul de proiecție Stereo 70 și sunt rotunjite la 1 milimetru.

*** Distanța dintre puncte este formată din segmente cumulate ce sunt mai mici decât valoarea 1 milimetru.

**DATE DESPRE IMOBILUL NR. 5738**

Oficiul de Cadastru și Publicitate Imobiliară PRAHOVA
Biroul de Cadastru și Publicitate Imobiliară Câmpina

A. Partea I. Descrierea imobilului

TEREN Intravilan

Adresa: Loc. Sârca, Str II Caragiale, Nr. 26, Jud. Prahova

Nr. Crt	Nr cadastral Nr. topografic	Suprafața* (mp)	Observații / Referințe
A1	21324	Din acte: 3.915 Masurata: 1.169	Sector cadastral:33 Teren imprejmuit;

B. Partea II. Proprietari și acte

Inscrieri privitoare la dreptul de proprietate și alte drepturi reale		Referințe
11926 / 27/04/2015		
Act Notarial nr. 1422, din 24/04/2015 emis de Ivan Mihaela;		
B1	Se infiinteaza cartea funciara 21324 a imobilului cu numarul cadastral 21324/Scorteni, rezultat din dezmembrarea imobilului cu numarul cadastral 21294 inscris in cartea funciara 21294;	A1
Act Administrativ nr. C2783, din 24/03/2015 emis de OCPI PH;		
B5	se noteaza referatul de admitere privind documentatia de dezmembrare a imobilului	A1
11952 / 27/04/2015		
Act Notarial nr. 1422, din 24/04/2015 emis de Ivan Mihaela;		
B6	Intabulare, drept de PROPRIETATE, dobandit prin Conventie, cota actuala 1/1 1) BARBULESCU ALEXANDRU	A1
52839 / 13/11/2023		
Hotarare Judecatoreasca nr. 74, din 02/05/2023 emis de JUDECĂTORIA CÂMPINA;		
B7	se notează sentința civilă nr 74 din 02.05.2023 pronunțată de JUDECĂTORIA CÂMPINA, rămasă definitivă, prin care s-a dispus instituirea tutelei speciale asupra proprietarului tabular Bărbulescu Alexandru, pe o durată de 5 ani, cu numirea în calitate de tutore al acestuia, a petentei Bărbulescu Elena	A1

C. Partea III. SARCINI .

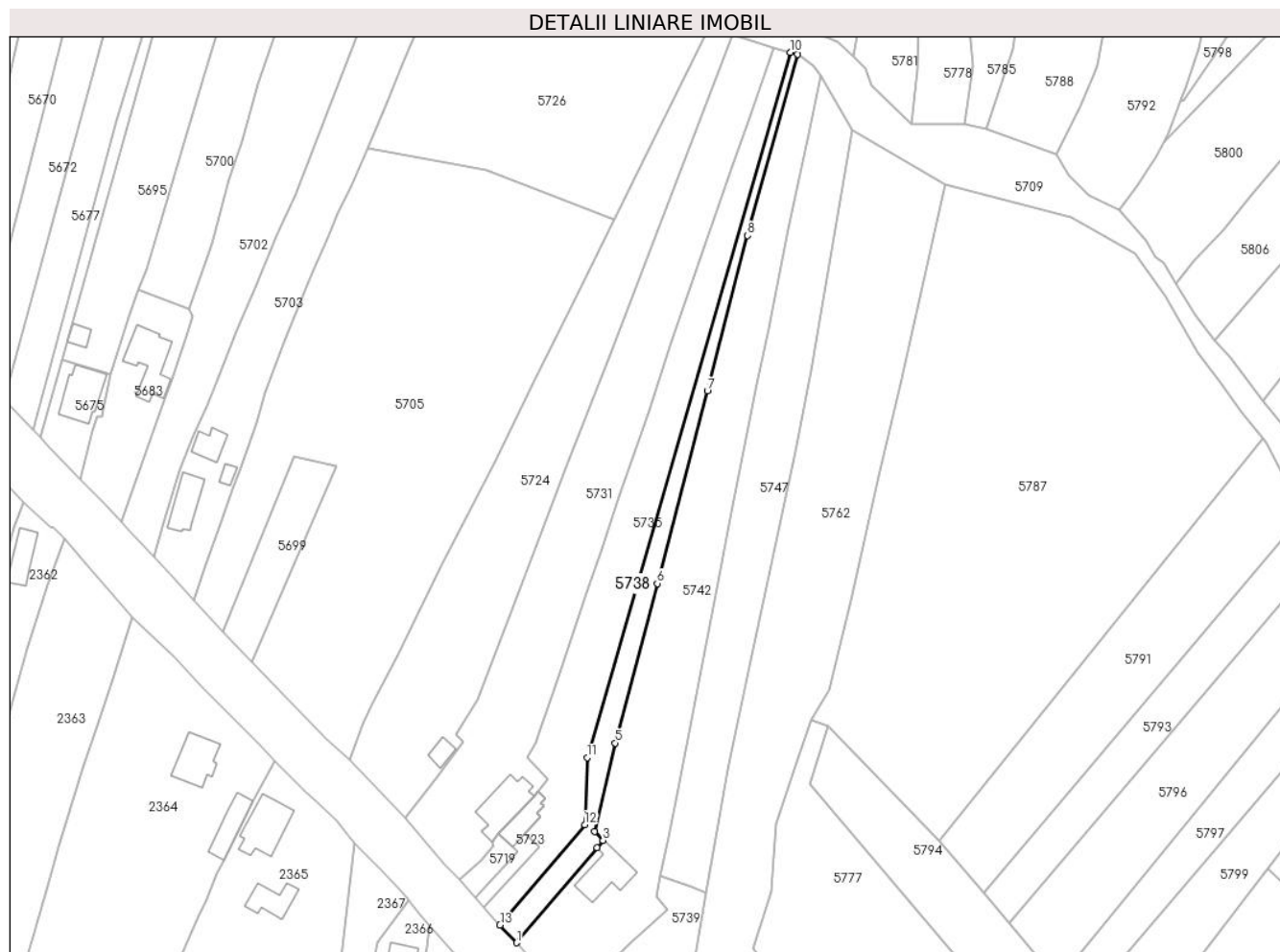
Inscrieri privind dezmembramintele dreptului de proprietate, drepturi reale de garanție și sarcini	Referințe
NU SUNT	

Anexa Nr. 1 La Partea I

Teren

Nr cadastral	Suprafața (mp)*	Observații / Referințe
21324	Din acte: 3.915 Masurata: 1.169	

* Suprafața este determinată în planul de proiecție Stereo 70.



Date referitoare la teren

Crt	Categorie folosință	Intra vilan	Suprafața (mp)	Tarla	Parcelă	Nr. topo	Observații / Referințe
1	curți constructii	DA	379	22	1542	-	TEREN IMPREJMUIT
2	livada	DA	790	22	1540	-	TEREN IMPREJMUIT

Lungime Segmente

1) Valorile lungimilor segmentelor sunt obținute din proiecție în plan.

Punct început	X / Y	Punct sfârșit	X / Y	Lungime segment (** (m)
1	567.995,369 398.798,536	2	568.017,735 398.824,991	34.643
2	568.017,735 398.824,991	3	568.019,412 398.826,966	2.591
3	568.019,412 398.826,966	4	568.017,019 398.829,42	3.427
4	568.017,019 398.829,42	5	568.022,821 398.854,024	25.278

Punct început	X / Y	Punct sfârșit	X / Y	Lungime segment (** (m)
5	568.022,821 398.854,024	6	568.034,507 398.898,338	45.829
6	568.034,507 398.898,338	7	568.048,441 398.951,776	55.225
7	568.048,441 398.951,776	8	568.059,611 398.994,96	44.604
8	568.059,611 398.994,96	9	568.073,423 399.045,339	52.239
9	568.073,423 399.045,339	10	568.071,495 399.045,873	2.001
10	568.071,495 399.045,873	11	568.015,014 398.849,993	203.86
11	568.015,014 398.849,993	12	568.014,377 398.831,345	18.659
12	568.014,377 398.831,345	13	567.990,798 398.803,429	36.541
13	567.990,798 398.803,429	1	567.995,369 398.798,536	6.696

** Lungimile segmentelor sunt determinate în planul de proiecție Stereo 70 și sunt rotunjite la 1 milimetru.

*** Distanța dintre puncte este formată din segmente cumulate ce sunt mai mici decât valoarea 1 milimetru.

**DATE DESPRE IMOBILUL NR. 5739**

Oficiul de Cadastru și Publicitate Imobiliară PRAHOVA
Biroul de Cadastru și Publicitate Imobiliară Câmpina

A. Partea I. Descrierea imobilului

TEREN Intravilan

Nr. CF vechi:706

Nr. cadastral vechi:10005

Adresa: Loc. Sârca, Str I.L.Caragiale, Nr. 20 -i 22, Jud. Prahova

Nr. Crt	Nr cadastral Nr. topografic	Suprafața* (mp)	Observații / Referințe
A1	20031	Din acte: 1.000 Masurata: 1.052	Sector cadastral:33 Teren imprejmuit;

Construcții

Crt	Nr cadastral Nr. topografic	Adresa	Observații / Referințe
A1.1	20031-C1	Loc. Sârca, Str I.L.Caragiale, Nr. 20-22, Jud. Prahova	Nr. niveluri:1; S. construita la sol:100 mp; Locuinta cu Sc parter = 100.00mp.
A1.2	20031-C2	Loc. Sârca, Str I.L.Caragiale, Nr. 20-22, Jud. Prahova	Nr. niveluri:1; S. construita la sol:15 mp; Anexa cu Sc parter = 15.00mp.

B. Partea II. Proprietari și acte

Inscrieri privitoare la dreptul de proprietate și alte drepturi reale		Referințe
14040 / 08/12/2006		
Act Notarial nr. 1873, din 15/12/1993 emis de NS CAMPINA (certificat mostenitor nr 331 din 19.10.1977, emis de NS CAMPINA);		
B1	Intabulare, drept de PROPRIETATE in indiviziune, dobandit prin Succesiune, cota actuala 27/32 1) IRIMIA CONSTANTIN 2) ENACHE CLAUDIA	A1, A1.1, A1.2
22225 / 20/08/2018		
Act Notarial nr. Certificat de mostenitor nr.42, din 12/05/2015 emis de NP Neagu Ioana Dorothy Maria (act administrativ nr Declaratie nr. 2780 din 17.08.2018, emis de NP Savulescu Vasile - Ivan Mihaela; act administrativ nr Extras de carte funciara nr. 21964 din 13.08.2018, emis de BCPI Campina);		
B2	Intabulare, drept de PROPRIETATE, dobandit prin Succesiune, cota actuala 5/32 1) ENACHE CLAUDIA	A1, A1.1, A1.2
B3	se actualizeaza informatiile cadastrale in sensul modificarii limitei si suprafetei imobilului conform documentatiei tehnice avizate	A1, A1.1, A1.2

C. Partea III. SARCINI .

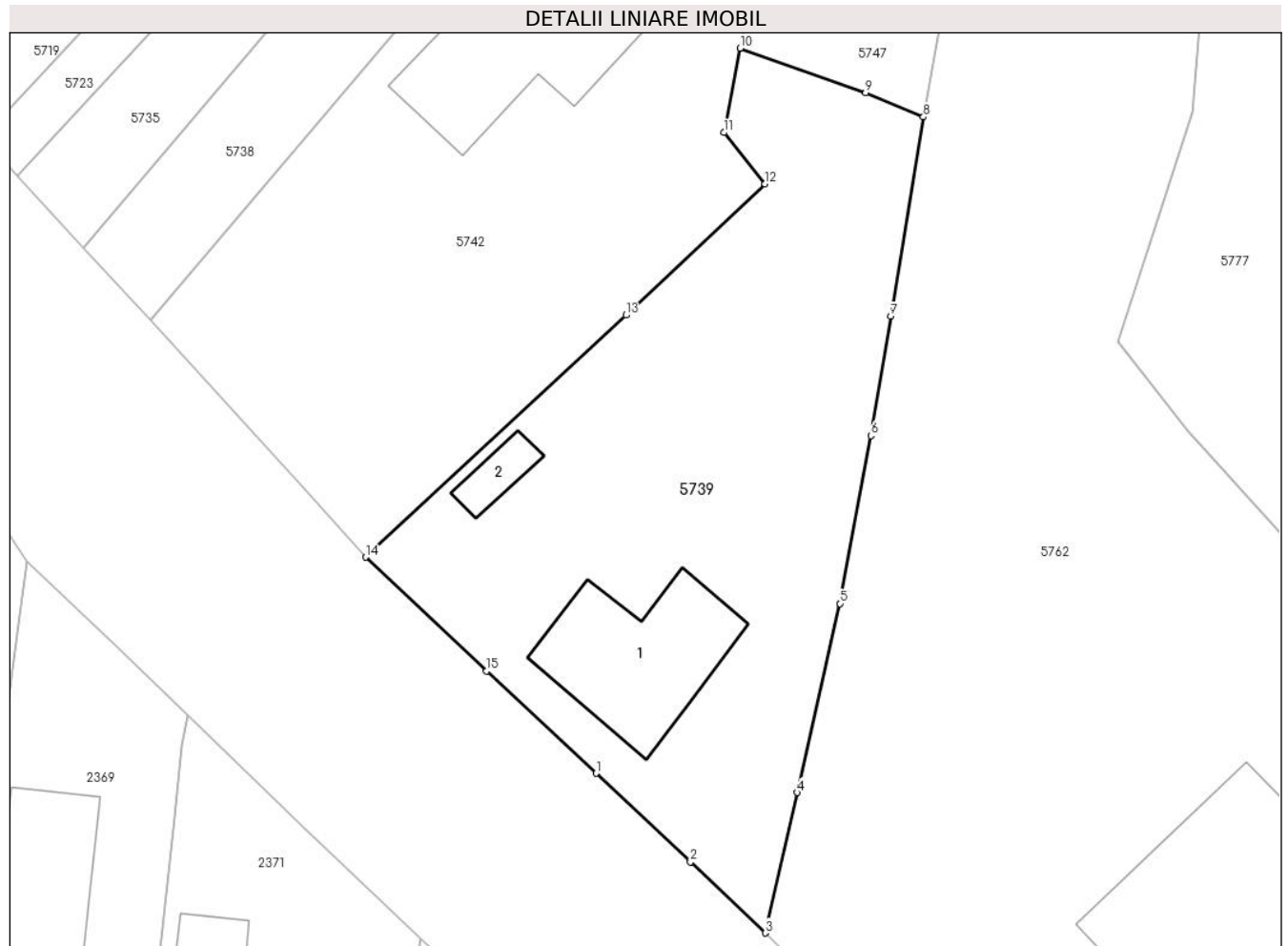
Inscrieri privind dezmembramintele dreptului de proprietate, drepturi reale de garanție și sarcini	Referințe
NU SUNT	

Anexa Nr. 1 La Partea I

Teren

Nr cadastral	Suprafața (mp)*	Observații / Referințe
20031	Din acte: 1.000 Masurata: 1.052	

* Suprafața este determinată în planul de proiecție Stereo 70.



Date referitoare la teren

Crt	Categorie folosință	Intra vilan	Suprafața (mp)	Tarla	Parcelă	Nr. topo	Observații / Referințe
1	curți constructii	DA	1.052	22	1545	-	

Date referitoare la construcții

Crt	Număr	Destinație construcție	Supraf. (mp)	Situație juridică	Observații / Referințe
A1.1	20031-C1	construcții de locuințe	100	Cu acte	Nr. niveluri:1; S. construita la sol:100 mp; Locuinta cu Sc parter = 100.00mp.
A1.2	20031-C2	construcții anexa	15	Cu acte	Nr. niveluri:1; S. construita la sol:15 mp; Anexa cu Sc parter = 15.00mp.

Lungime Segmente

1) Valorile lungimilor segmentelor sunt obținute din proiecție în plan.

Punct început	X / Y	Punct sfârșit	X / Y	Lungime segment (** (m)
1	568.025,662 398.767,726	2	568.032,084 398.761,698	8.808
2	568.032,084 398.761,698	3	568.037,179 398.756,875	7.016

Punct început	X / Y	Punct sfârșit	X / Y	Lungime segment (** (m)
3	568.037,179 398.756,875	4	568.039,326 398.766,428	9.791
4	568.039,326 398.766,428	5	568.042,233 398.779,274	13.171
5	568.042,233 398.779,274	6	568.044,361 398.790,69	11.613
6	568.044,361 398.790,69	7	568.045,696 398.798,809	8.228
7	568.045,696 398.798,809	8	568.047,922 398.812,351	13.723
8	568.047,922 398.812,351	9	568.043,989 398.813,989	4.261
9	568.043,989 398.813,989	10	568.035,454 398.817,026	9.059
10	568.035,454 398.817,026	11	568.034,349 398.811,291	5.84
11	568.034,349 398.811,291	12	568.037,151 398.807,81	4.468
12	568.037,151 398.807,81	13	568.027,7 398.798,877	13.005
13	568.027,7 398.798,877	14	568.009,994 398.782,425	24.17
14	568.009,994 398.782,425	15	568.018,223 398.774,684	11.298
15	568.018,223 398.774,684	1	568.025,662 398.767,726	10.186

** Lungimile segmentelor sunt determinate în planul de proiecție Stereo 70 și sunt rotunjite la 1 milimetru.

*** Distanța dintre puncte este formată din segmente cumulate ce sunt mai mici decât valoarea 1 milimetru.

**DATE DESPRE IMOBILUL NR. 5740**

Oficiul de Cadastru și Publicitate Imobiliară PRAHOVA
Biroul de Cadastru și Publicitate Imobiliară Câmpina

A. Partea I. Descrierea imobilului

TEREN Intravilan

Adresa: Loc. Bordenii Mari, Jud. Prahova

Nr. Crt	Nr cadastral Nr. topografic	Suprafața* (mp)	Observații / Referințe
A1	25241	2.949	Sector cadastral:33 Teren imprejmuit;

B. Partea II. Proprietari și acte

Inscrieri privitoare la dreptul de proprietate și alte drepturi reale		Referințe
16080 / 17/04/2024		
Act Notarial nr. 927, din 10/04/2024 emis de NOTAR PUBLIC TONEATA MARIA (act administrativ nr 7429 din 12.04.2024, emis de PRIMARIA COMUNEI SCORTENI);		
B1	Intabulare, drept de PROPRIETATE, dobandit prin Conventie, cota actuala 1/1 1) GRIGORE AURELIA	A1

C. Partea III. SARCINI .

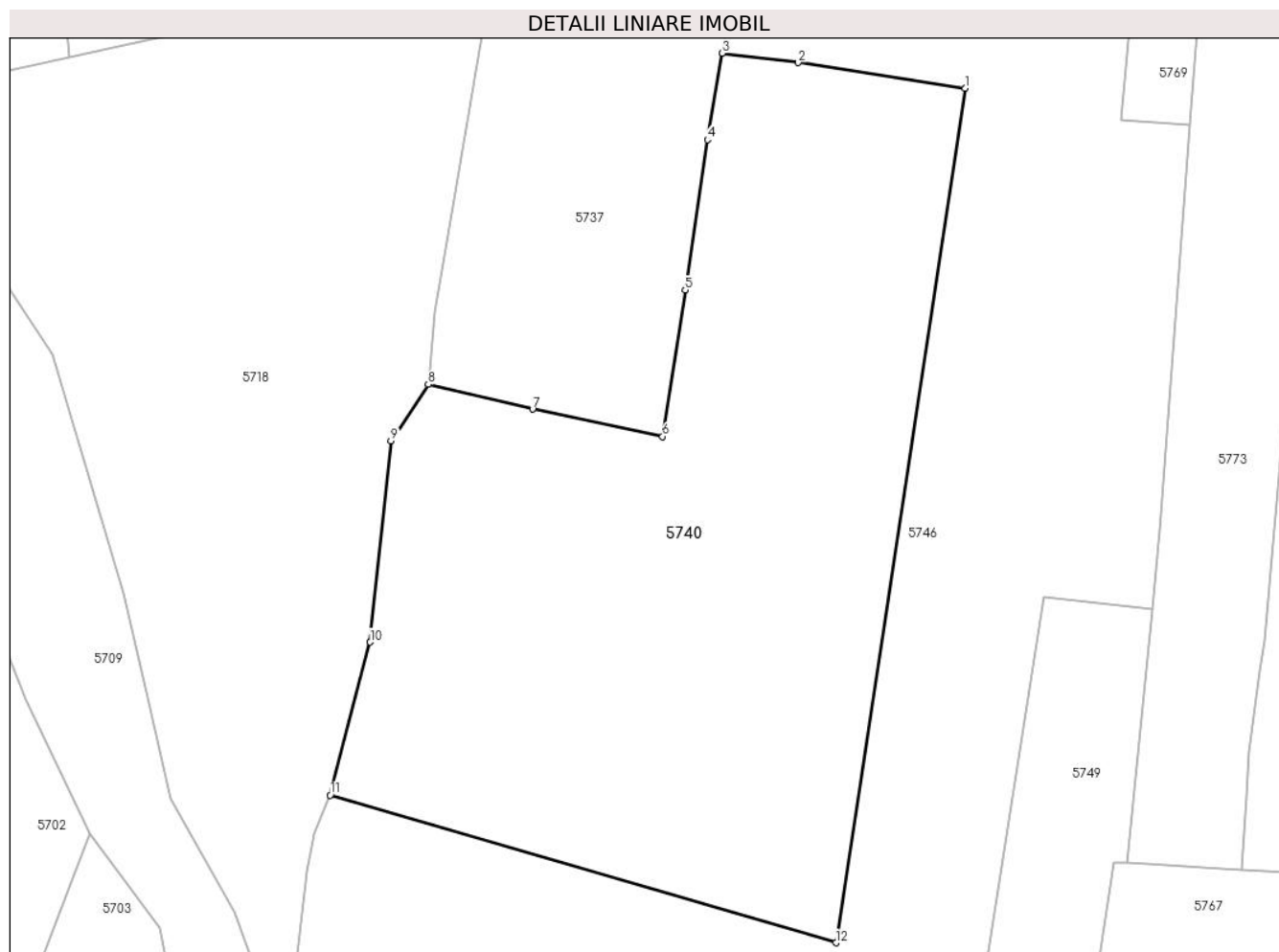
Inscrieri privind dezmembramintele dreptului de proprietate, drepturi reale de garanție și sarcini	Referințe
NU SUNT	

Anexa Nr. 1 La Partea I

Teren

Nr cadastral	Suprafața (mp)*	Observații / Referințe
25241	2.949	

* Suprafața este determinată în planul de proiecție Stereo 70.



Date referitoare la teren

Crt	Categorie folosință	Intravilan	Suprafața (mp)	Tarla	Parcelă	Nr. topo	Observații / Referințe
1	livada	DA	2.949	23	1627/1, 1628/1	-	

Lungime Segmente

1) Valorile lungimilor segmentelor sunt obținute din proiecție în plan.

Punct început	X / Y	Punct sfârșit	X / Y	Lungime segment (** (m)
1	568.062,695 399.193,996	2	568.046,737 399.196,423	16.142
2	568.046,737 399.196,423	3	568.039,471 399.197,324	7.322
3	568.039,471 399.197,324	4	568.038,062 399.189,064	8.379
4	568.038,062 399.189,064	5	568.035,929 399.174,696	14.525
5	568.035,929 399.174,696	6	568.033,778 399.160,708	14.153

Punct început	X / Y	Punct sfârșit	X / Y	Lungime segment (** (m)
6	568.033,778 399.160,708	7	568.021,349 399.163,33	12.702
7	568.021,349 399.163,33	8	568.011,374 399.165,691	10.25
8	568.011,374 399.165,691	9	568.007,818 399.160,304	6.455
9	568.007,818 399.160,304	10	568.005,831 399.141,071	19.335
10	568.005,831 399.141,071	11	568.002,011 399.126,442	15.12
11	568.002,011 399.126,442	12	568.050,354 399.112,351	50.354
12	568.050,354 399.112,351	1	568.062,695 399.193,996	82.572

** Lungimile segmentelor sunt determinate în planul de proiecție Stereo 70 și sunt rotunjite la 1 milimetru.

*** Distanța dintre puncte este formată din segmente cumulate ce sunt mai mici decât valoarea 1 milimetru.

**DATE DESPRE IMOBILUL NR. 5741**

Oficiul de Cadastru și Publicitate Imobiliară PRAHOVA
Biroul de Cadastru și Publicitate Imobiliară Câmpina

A. Partea I. Descrierea imobilului

TEREN Intravilan

Adresa: Loc. Bordenii Mari, Str Bazgani, Nr. 21A, Jud. Prahova

Nr. Crt	Nr cadastral Nr. topografic	Suprafața* (mp)	Observații / Referințe
A1	23387	Din acte: 472 Masurata: 483	Sector cadastral:33 Teren imprejmuit;

B. Partea II. Proprietari și acte

Inscrieri privitoare la dreptul de proprietate și alte drepturi reale		Referințe
40732 / 04/12/2020		
Act Administrativ nr. 14, din 17/07/2018 emis de PRIMARIA COMUNEI SCORTENI;		
B4	se noteaza autorizatia de construire nr.14/17.07.2018-Primaria Scorteni a carei valabilitate a fost prelungita pana la data de 06.09.2021	A1
Act Notarial nr. 3489, din 02/12/2020 emis de NP Ivan Mihaela;		
B5	Intabulare, drept de PROPRIETATEcumparare ca bun comun, dobandit prin Conventie, cota actuala 1/1 1) BUZILĂ DANIEL-CĂTĂLIN 2) BUZILA IONELA-GABRIELA	A1
6634 / 18/02/2021		
Act Administrativ nr. Adeverinta nr.4285, din 11/02/2021 emis de Primaria Com.Scorteni;		
B6	se actualizeaza informatiile cadastrale conform documentatiei tehnice avizate, in sensul ca actuala adresa a imobilului este urmatoarea: comuna Scorteni, sat Bordenii Mari, str Bazgani, nr. 21A, Jud. Prahova	A1

C. Partea III. SARCINI .

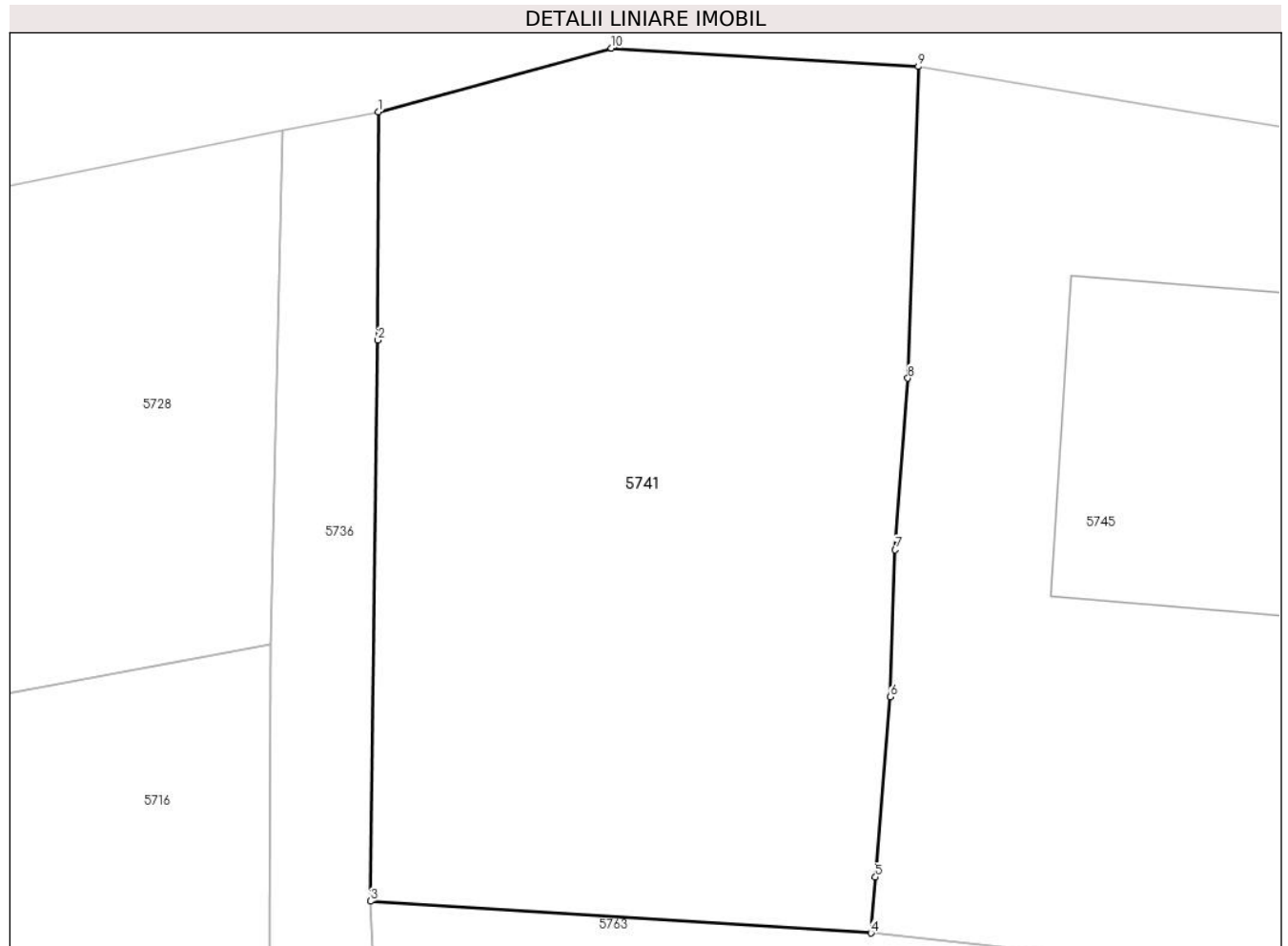
Inscrieri privind dezmembramintele dreptului de proprietate, drepturi reale de garanție și sarcini	Referințe
NU SUNT	

Anexa Nr. 1 La Partea I

Teren

Nr cadastral	Suprafața (mp)*	Observații / Referințe
23387	Din acte: 472 Masurata: 483	

* Suprafața este determinată în planul de proiecție Stereo 70.



Date referitoare la teren

Crt	Categorie folosință	Intra vilan	Suprafața (mp)	Tarla	Parcelă	Nr. topo	Observații / Referințe
1	curți constructii	DA	483	23	1666	-	

Lungime Segmente

1) Valorile lungimilor segmentelor sunt obținute din proiecție în plan.

Punct început	X / Y	Punct sfârșit	X / Y	Lungime segment (** (m)
1	568.030,856 399.566,26	2	568.030,85 399.558,744	7.516
2	568.030,85 399.558,744	3	568.030,604 399.540,274	18.472
3	568.030,604 399.540,274	4	568.047,084 399.539,226	16.513
4	568.047,084 399.539,226	5	568.047,232 399.541,067	1.847
5	568.047,232 399.541,067	6	568.047,729 399.547,0	5.954

Punct început	X / Y	Punct sfârșit	X / Y	Lungime segment (** (m)
6	568.047,729 399.547,0	7	568.047,883 399.551,841	4.843
7	568.047,883 399.551,841	8	568.048,303 399.557,492	5.666
8	568.048,303 399.557,492	9	568.048,649 399.567,752	10.266
9	568.048,649 399.567,752	10	568.038,537 399.568,358	10.13
10	568.038,537 399.568,358	1	568.030,856 399.566,26	7.962

** Lungimile segmentelor sunt determinate în planul de proiecție Stereo 70 și sunt rotunjite la 1 milimetru.

*** Distanța dintre puncte este formată din segmente cumulate ce sunt mai mici decât valoarea 1 milimetru.

**DATE DESPRE IMOBILUL NR. 5742**

Oficiul de Cadastru și Publicitate Imobiliară PRAHOVA
Biroul de Cadastru și Publicitate Imobiliară Câmpina

A. Partea I. Descrierea imobilului

TEREN Intravilan

Adresa: Loc. Sârca, Str II Caragiale, Nr. 24, Jud. Prahova

Nr. Crt	Nr cadastral Nr. topografic	Suprafața* (mp)	Observații / Referințe
A1	21904	Din acte: 4.140 Masurata: 4.185	Sector cadastral:33 Teren imprejmuit;

Construcții

Crt	Nr cadastral Nr. topografic	Adresa	Observații / Referințe
A1.1	21904-C1	Loc. Sârca, Str II Caragiale, Nr. 24, Jud. Prahova	Nr. niveluri:1; S. construita la sol:133 mp; Locuinta cu Sc desf. = 133.00mp.

B. Partea II. Proprietari și acte

Inscrieri privitoare la dreptul de proprietate și alte drepturi reale		Referințe
4605 / 07/02/2022		
Act Notarial nr. 16447, din 22/10/2021 emis de Neagu Ioana Dorothy Maria;		
B2	se noteaza schimbarea numelui proprietarei de sub B1.2, din STAN GEORGIANA-ADINA, in DOBRE GEORGIANA-ADINA	A1, A1.1
Act Notarial nr. 197, din 04/02/2022 emis de Neagu Ioana Dorothy Maria;		
B3	Intabulare, drept de PROPRIETATE, dobandit prin Conventie, cota actuala 1/1 1) STAN SILVIU-IULIAN	A1, A1.1

C. Partea III. SARCINI

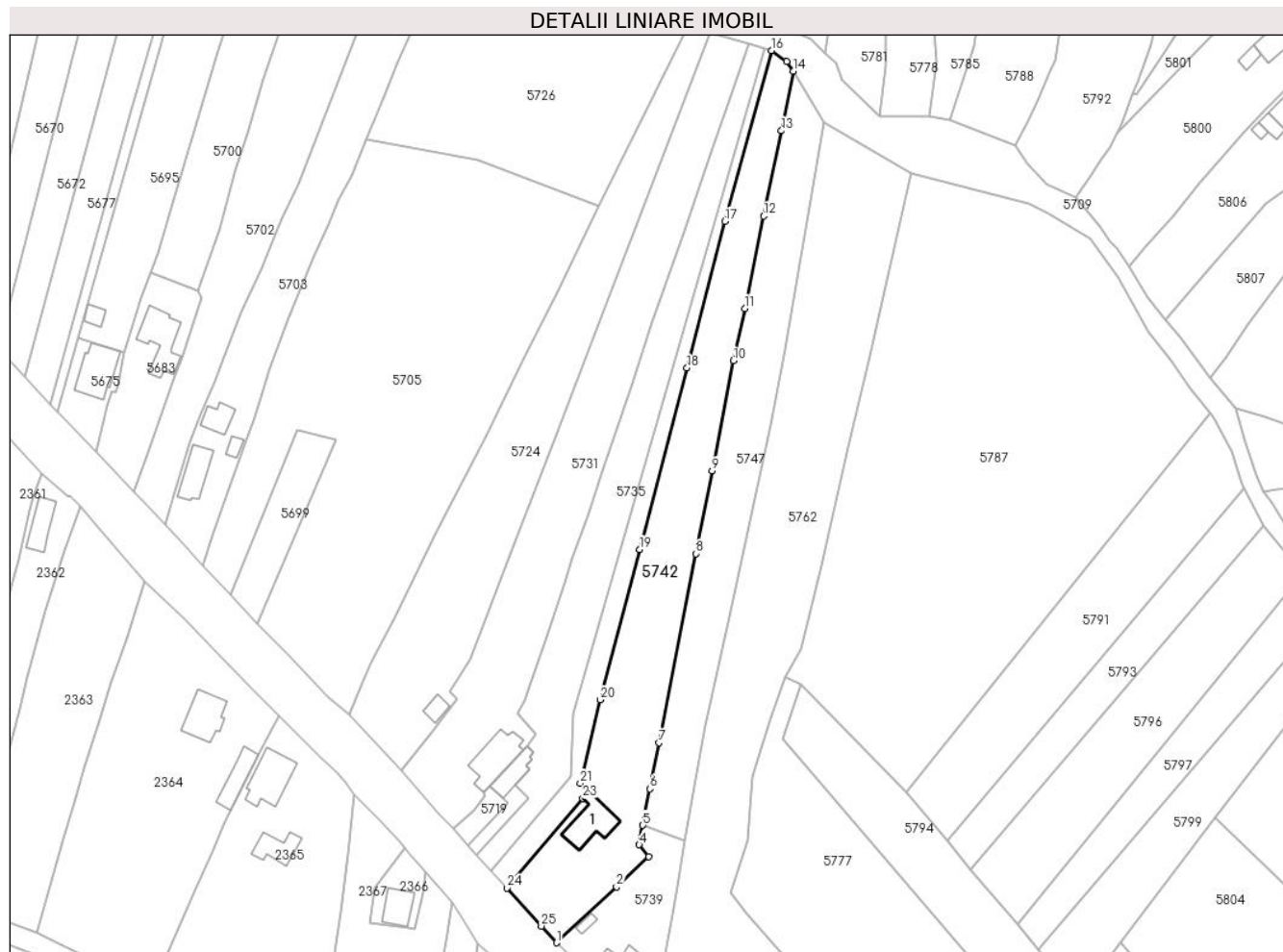
Inscrieri privind dezmembramintele dreptului de proprietate, drepturi reale de garanție și sarcini		Referințe
4605 / 07/02/2022		
Act Administrativ nr. 951150 seria D10, din 11/02/2020 emis de Consiliul Local Plopeni;		
C3	se radiaza ipoteca legala reprezentand contraprestatia obligatiei de intretinere si dreptul de uzufruct viager de sub C1, C2 , inscise in favoarea lui Lingureanu Rodica, intrucat aceasta a decedat	A1, A1.1

Anexa Nr. 1 La Partea I

Teren

Nr cadastral	Suprafața (mp)*	Observații / Referințe
21904	Din acte: 4.140 Masurata: 4.185	

* Suprafața este determinată în planul de proiecție Stereo 70.



Date referitoare la teren

Crt	Categorie folosință	Intra vilan	Suprafața (mp)	Tarla	Parcelă	Nr. topo	Observații / Referințe
1	curți constructii	DA	598	22	Cc1541, 1543	-	
2	arabil	DA	350	22	Cc1541, 1543	-	
3	livada	DA	3.237	22	Cc1541, 1543	-	

Date referitoare la construcții

Crt	Număr	Destinație construcție	Supraf. (mp)	Situație juridică	Observații / Referințe
A1.1	21904-C1	construcții de locuințe	133	Cu acte	Nr. niveluri:1; S. construita la sol:133 mp; Locuinta cu Sc desf. = 133.00mp.

Lungime Segmente

1) Valorile lungimilor segmentelor sunt obținute din proiecție în plan.

Punct început	X / Y	Punct sfârșit	X / Y	Lungime segment (** (m)	Punct început	X / Y	Punct sfârșit	X / Y	Lungime segment (** (m)
1	568.009,994 398.782,425	2	568.027,7 398.798,877	24.17	2	568.027,7 398.798,877	3	568.037,151 398.807,81	13.005

Punct început	X / Y	Punct sfârșit	X / Y	Lungime segment (** (m)
3	568.037,151 398.807,81	4	568.034,349 398.811,291	4.468
5	568.035,454 398.817,026	6	568.037,529 398.827,804	10.976
7	568.040,263 398.841,352	8	568.051,086 398.897,079	56.768
9	568.055,894 398.921,43	10	568.062,166 398.953,92	33.089
11	568.065,504 398.969,314	12	568.070,993 398.996,577	27.81
13	568.076,303 399.021,681	14	568.079,87 399.039,312	17.988
15	568.077,842 399.042,133	16	568.073,423 399.045,339	5.459
17	568.059,611 398.994,96	18	568.048,441 398.951,776	44.604
19	568.034,507 398.898,338	20	568.022,821 398.854,024	45.829
21	568.017,019 398.829,42	22	568.019,412 398.826,966	3.427
23	568.017,735 398.824,991	24	567.995,369 398.798,536	34.643
25	568.005,549 398.787,361	1	568.009,994 398.782,425	6.642

Punct început	X / Y	Punct sfârșit	X / Y	Lungime segment (** (m)
4	568.034,349 398.811,291	5	568.035,454 398.817,026	5.84
6	568.037,529 398.827,804	7	568.040,263 398.841,352	13.821
8	568.051,086 398.897,079	9	568.055,894 398.921,43	24.822
10	568.062,166 398.953,92	11	568.065,504 398.969,314	15.752
12	568.070,993 398.996,577	13	568.076,303 399.021,681	25.66
14	568.079,87 399.039,312	15	568.077,842 399.042,133	3.475
16	568.073,423 399.045,339	17	568.059,611 398.994,96	52.239
18	568.048,441 398.951,776	19	568.034,507 398.898,338	55.225
20	568.022,821 398.854,024	21	568.017,019 398.829,42	25.278
22	568.019,412 398.826,966	23	568.017,735 398.824,991	2.591
24	567.995,369 398.798,536	25	568.005,549 398.787,361	15.117

** Lungimile segmentelor sunt determinate în planul de proiecție Stereo 70 și sunt rotunjite la 1 milimetru.

*** Distanța dintre puncte este formată din segmente cumulate ce sunt mai mici decât valoarea 1 milimetru.

**DATE DESPRE IMOBILUL NR. 5743**

Oficiul de Cadastru și Publicitate Imobiliară PRAHOVA
Biroul de Cadastru și Publicitate Imobiliară Câmpina

A. Partea I. Descrierea imobilului

TEREN Intravilan

Adresa: Loc. Bordenii Mari, Str Buzesti, Nr. 71, Jud. Prahova

Nr. Crt	Nr cadastral Nr. topografic	Suprafața* (mp)	Observații / Referințe
A1	22012	Din acte: 250 Masurata: 252	Sector cadastral:33 Teren imprejmuit;

B. Partea II. Proprietari și acte

Inscrieri privitoare la dreptul de proprietate și alte drepturi reale		Referințe
31930 / 19/12/2019		
Act Notarial nr. 4270, din 18/12/2019 emis de NOTAR PUBLIC VASILE SAVULESCU;		
B4	Intabulare, drept de PROPRIETATE, dobandit prin Conventie, cota actuala 1/1 1) RACHIERU FLORIAN 2) RACHIERU CARMEN-ANGELICA	A1

C. Partea III. SARCINI .

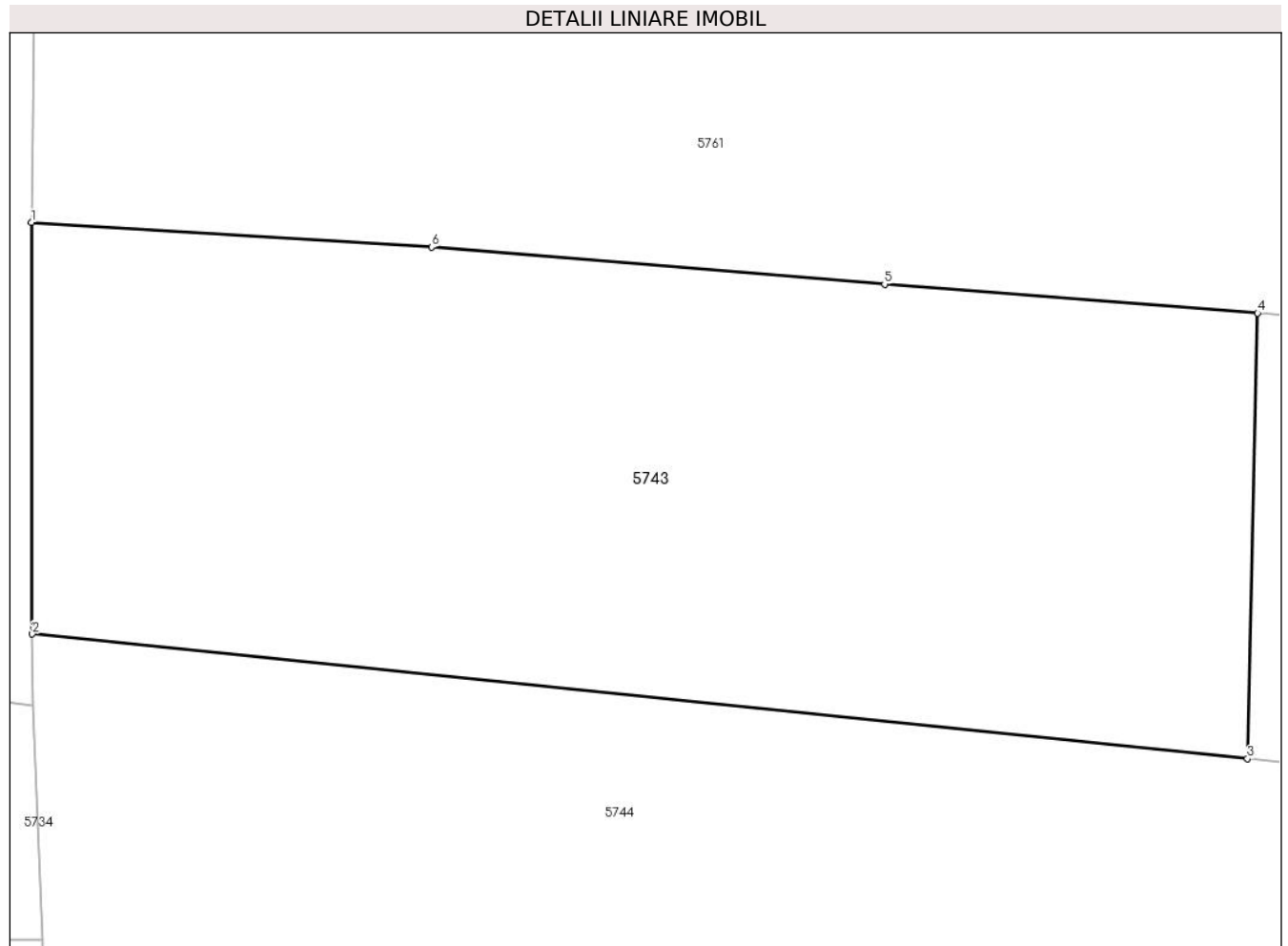
Inscrieri privind dezmembramintele dreptului de proprietate, drepturi reale de garanție și sarcini	Referințe
NU SUNT	

Anexa Nr. 1 La Partea I

Teren

Nr cadastral	Suprafața (mp)*	Observații / Referințe
22012	Din acte: 250 Masurata: 252	

* Suprafața este determinată în planul de proiecție Stereo 70.



Date referitoare la teren

Crt	Categorie folosință	Intra vilan	Suprafața (mp)	Tarla	Parcelă	Nr. topo	Observații / Referințe
1	arabil	DA	252	23	A 1665	-	

Lungime Segmente

1) Valorile lungimilor segmentelor sunt obținute din proiecție în plan.

Punct început	X / Y	Punct sfârșit	X / Y	Lungime segment (** (m)
1	568.030,925 399.508,265	2	568.030,944 399.499,268	8.997
2	568.030,944 399.499,268	3	568.057,513 399.496,543	26.709
3	568.057,513 399.496,543	4	568.057,736 399.506,285	9.745
4	568.057,736 399.506,285	5	568.049,58 399.506,916	8.181
5	568.049,58 399.506,916	6	568.039,672 399.507,726	9.941

Punct început	X / Y	Punct sfârșit	X / Y	Lungime segment (** (m)
6	568.039,672 399.507,726	1	568.030,925 399.508,265	8.764

** Lungimile segmentelor sunt determinate în planul de proiecție Stereo 70 și sunt rotunjite la 1 milimetru.

*** Distanța dintre puncte este formată din segmente cumulate ce sunt mai mici decât valoarea 1 milimetru.

**DATE DESPRE IMOBILUL NR. 5744**

Oficiul de Cadastru și Publicitate Imobiliară PRAHOVA
Biroul de Cadastru și Publicitate Imobiliară Câmpina

A. Partea I. Descrierea imobilului

TEREN Intravilan

Adresa: Loc. Bordenii Mari, Jud. Prahova

Nr. Crt	Nr cadastral Nr. topografic	Suprafața* (mp)	Observații / Referințe
A1		508	Sector cadastral:33 Teren imprejmuit;

B. Partea II. Proprietari și acte

Inscrieri privitoare la dreptul de proprietate și alte drepturi reale		Referințe
/		
Act Administrativ nr. 7, din 13/03/1996 emis de Parlamentul Românei (lege);		
B1	Inscrierea provizorie, drept de PROPRIETATE, dobandit prin Lege, cota actuala 1/1 1) NEIDENTIFICAT NEIDENTIFICAT	A1
B2	Se noteaza faptul ca imobilul are proprietar neidentificat.	A1

C. Partea III. SARCINI .

Inscrieri privind dezmembramintele dreptului de proprietate, drepturi reale de garanție și sarcini	Referințe
NU SUNT	

Anexa Nr. 1 La Partea I

Teren

Nr cadastral	Suprafața (mp)*	Observații / Referințe
	508	

* Suprafața este determinată în planul de proiecție Stereo 70.



Date referitoare la teren

Crt	Categorie folosință	Intravilan	Suprafața (mp)	Tarla	Parcelă	Nr. topo	Observații / Referințe
1	arabil	DA	508	23	1652, 1653	-	

Lungime Segmente

1) Valorile lungimilor segmentelor sunt obținute din proiecție în plan.

Punct început	X / Y	Punct sfârșit	X / Y	Lungime segment (** (m)
1	568.031,18 399.492,59	2	568.030,839 399.479,709	12.886
2	568.030,839 399.479,709	3	568.040,761 399.478,963	9.95
3	568.040,761 399.478,963	4	568.047,137 399.478,703	6.381
4	568.047,137 399.478,703	5	568.047,165 399.480,779	2.076
5	568.047,165 399.480,779	6	568.047,869 399.490,111	9.359

Punct început	X / Y	Punct sfârşit	X / Y	Lungime segment (** (m)
6	568.047,869 399.490,111	7	568.054,293 399.489,786	6.432
7	568.054,293 399.489,786	8	568.060,429 399.489,488	6.143
8	568.060,429 399.489,488	9	568.068,7 399.488,775	8.302
9	568.068,7 399.488,775	10	568.075,025 399.488,306	6.342
10	568.075,025 399.488,306	11	568.075,842 399.494,663	6.409
11	568.075,842 399.494,663	12	568.057,513 399.496,543	18.425
12	568.057,513 399.496,543	13	568.030,944 399.499,268	26.709
13	568.030,944 399.499,268	14	568.030,947 399.497,716	1.552
14	568.030,947 399.497,716	1	568.031,18 399.492,59	5.131

** Lungimile segmentelor sunt determinate în planul de proiecție Stereo 70 și sunt rotunjite la 1 milimetru.

*** Distanța dintre puncte este formată din segmente cumulate ce sunt mai mici decât valoarea 1 milimetru.

**DATE DESPRE IMOBILUL NR. 5745**

Oficiul de Cadastru și Publicitate Imobiliară PRAHOVA
Biroul de Cadastru și Publicitate Imobiliară Câmpina

A. Partea I. Descrierea imobilului

TEREN Intravilan

Adresa: Loc. Bordenii Mari, Str Bazgani, Nr. 21, Jud. Prahova

Nr. Crt	Nr cadastral Nr. topografic	Suprafața* (mp)	Observații / Referințe
A1	23386	Din acte: 439 Masurata: 445	Sector cadastral:33 Teren imprejmuit;

Construcții

Crt	Nr cadastral Nr. topografic	Adresa	Observații / Referințe
A1.1	23386-C1	Loc. Bordenii Mari, Str Bazgani, Nr. 21, Jud. Prahova	Nr. niveluri:1; S. construita la sol:104 mp; Locuinta (P) cu Sc la sol = 104.00mp.

B. Partea II. Proprietari și acte

Inscrieri privitoare la dreptul de proprietate și alte drepturi reale		Referințe
40724 / 04/12/2020		
Act Notarial nr. 3488, din 02/12/2020 emis de Ivan Mihaela;		
B1	Se infiinteaza cartea funciara 23386 a imobilului cu numarul cadastral 23386/UAT Scorteni, rezultat din dezmembrarea imobilului cu numarul cadastral 21828 in scris in cartea funciara 21828;	A1
Act Administrativ nr. Titlu de proprietate nr. 37837, din 05/04/1995 emis de C.J.P.S.D.P.A.T. (act administrativ nr Autorizatie de desfiintare din 09.04.2002, emis de Consiliul Local al Com. Scorteni;act notarial nr Contract de vanzare cumparare nr. 2841 din 25.09.1984, emis de Notariatul de Stat Local Campina;act administrativ nr Adeverinta nr. 13965 din 21.09.2017, emis de Primaria Com. Scorteni;act administrativ nr Autorizatie de construire nr. 20 din 20.07.1993, emis de Consiliul Local al Com. Scorteni);		
B2	Intabulare, drept de PROPRIETATEconstituire, cumparare si construire, dobandit prin Constituire, cota actuala 1/1 1) BUZILĂ IONEL 2) BUZILĂ IONELIA <i>OBSERVATII: pozitie transcrisa din CF 21828/Scorteni, in scrisa prin incheierea nr. 22468 din 03/10/2017;</i>	A1, A1.1
20735 / 19/05/2021		
Act Administrativ nr. Adeverinta nr.4286, din 11/02/2021 emis de Primaria Com.Scorteni (in scris sub semnatura privata nr Cerere receptie din 19.05.2021, emis de SC Arhicad Geotop SRL si Buzila Ionel;in scris sub semnatura privata nr OP din 19.05.2021, emis de SC Arhicad Geotop SRL;act administrativ nr CI din 03.03.2014, emis de SPCLEP Scorteni);		
B4	se actualizeaza informatiile cadastrale in sensul ca adresa actuala a imobilului este com. Scorteni, sat Bordenii Mari, Str Bazgani, Nr. 21, Jud. Prahova, conform documentatiei tehnice avizate	A1, A1.1

C. Partea III. SARCINI .

Inscrieri privind dezmembramintele dreptului de proprietate, drepturi reale de garanție și sarcini	Referințe
NU SUNT	

Anexa Nr. 1 La Partea I

Teren

Nr cadastral	Suprafața (mp)*	Observații / Referințe
23386	Din acte: 439 Masurata: 445	

* Suprafața este determinată în planul de proiecție Stereo 70.



Date referitoare la teren

Crt	Categorie folosință	Intra vilan	Suprafața (mp)	Tarla	Parcelă	Nr. topo	Observații / Referințe
1	curți constructii	DA	445	23	1666	-	

Date referitoare la construcții

Crt	Număr	Destinație construcție	Supraf. (mp)	Situație juridică	Observații / Referințe
A1.1	23386-C1	construcții de locuințe	104	Cu acte	Nr. niveluri:1; S. construita la sol:104 mp; Locuinta (P) cu Sc la sol = 104.00mp.

Lungime Segmente

1) Valorile lungimilor segmentelor sunt obținute din proiecție în plan.

Punct început	X / Y	Punct sfârșit	X / Y	Lungime segment (** (m)
1	568.048,649 399.567,752	2	568.048,303 399.557,492	10.266
2	568.048,303 399.557,492	3	568.047,883 399.551,841	5.666
3	568.047,883 399.551,841	4	568.047,729 399.547,0	4.843

Punct început	X / Y	Punct sfârșit	X / Y	Lungime segment (** (m)
4	568.047,729 399.547,0	5	568.047,232 399.541,067	5.954
5	568.047,232 399.541,067	6	568.047,084 399.539,226	1.847
6	568.047,084 399.539,226	7	568.051,395 399.538,778	4.334
7	568.051,395 399.538,778	8	568.062,921 399.537,928	11.557
8	568.062,921 399.537,928	9	568.063,449 399.545,605	7.695
9	568.063,449 399.545,605	10	568.063,938 399.550,919	5.336
10	568.063,938 399.550,919	11	568.064,405 399.561,496	10.587
11	568.064,405 399.561,496	12	568.064,429 399.565,122	3.626
12	568.064,429 399.565,122	13	568.057,388 399.566,305	7.14
13	568.057,388 399.566,305	1	568.048,649 399.567,752	8.858

** Lungimile segmentelor sunt determinate în planul de proiecție Stereo 70 și sunt rotunjite la 1 milimetru.

*** Distanța dintre puncte este formată din segmente cumulate ce sunt mai mici decât valoarea 1 milimetru.

**DATE DESPRE IMOBILUL NR. 5746**

Oficiul de Cadastru și Publicitate Imobiliară PRAHOVA
Biroul de Cadastru și Publicitate Imobiliară Câmpina

A. Partea I. Descrierea imobilului

TEREN Intravilan

Adresa: Loc. Bordenii Mari, Jud. Prahova

Nr. Crt	Nr cadastral Nr. topografic	Suprafața* (mp)	Observații / Referințe
A1		6.641	Sector cadastral:33 Teren neimprejmuit;

B. Partea II. Proprietari și acte

Inscrieri privitoare la dreptul de proprietate și alte drepturi reale		Referințe
/		
Act Administrativ nr. 7, din 13/03/1996 emis de Parlamentul Românei (lege);		
B1	Inscrierea provizorie, drept de PROPRIETATE, dobandit prin Lege, cota actuala 1/1 1) NEIDENTIFICAT NEIDENTIFICAT	A1
B2	Se noteaza faptul ca imobilul are proprietar neidentificat.	A1

C. Partea III. SARCINI .

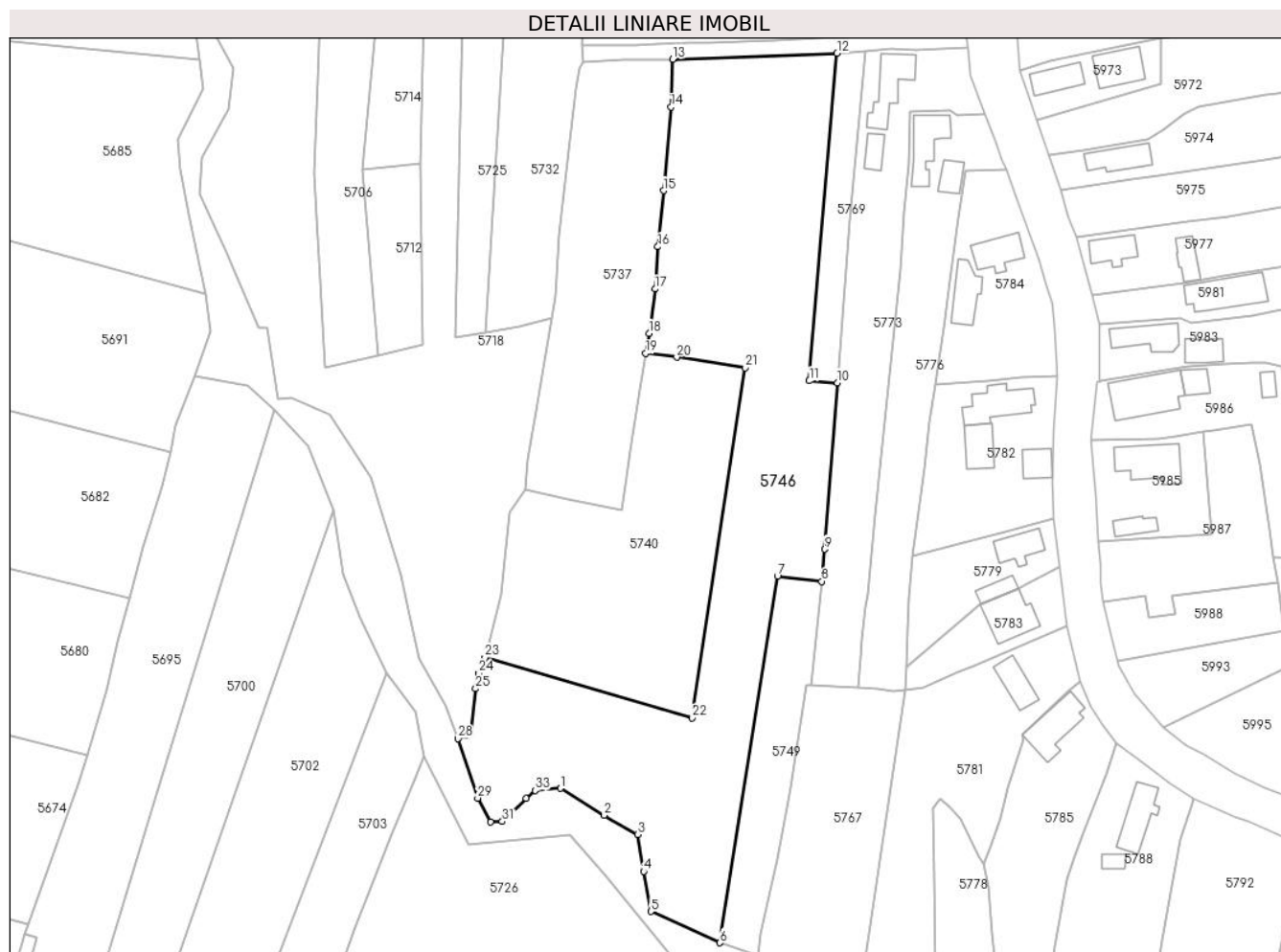
Inscrieri privind dezmembramintele dreptului de proprietate, drepturi reale de garanție și sarcini	Referințe
NU SUNT	

Anexa Nr. 1 La Partea I

Teren

Nr cadastral	Suprafața (mp)*	Observații / Referințe
	6.641	

* Suprafața este determinată în planul de proiecție Stereo 70.



Date referitoare la teren

Crt	Categorie folosință	Intravilan	Suprafața (mp)	Tarla	Parcelă	Nr. topo	Observații / Referințe
1	arabil	DA	6.641	23	1622, 1623, 1626, 1627	-	

Lungime Segmente

1) Valorile lungimilor segmentelor sunt obținute din proiecție în plan.

Punct început	X / Y	Punct sfârșit	X / Y	Lungime segment (** (m)
1	568.019,594 399.095,931	2	568.029,805 399.089,661	11.983
3	568.037,58 399.085,192	4	568.038,987 399.076,54	8.765
5	568.040,709 399.067,193	6	568.056,788 399.059,914	17.65
7	568.070,232 399.145,367	8	568.080,568 399.144,17	10.405
9	568.081,313 399.151,696	10	568.084,238 399.190,489	38.903

Punct început	X / Y	Punct sfârșit	X / Y	Lungime segment (** (m)
2	568.029,805 399.089,661	3	568.037,58 399.085,192	8.968
4	568.038,987 399.076,54	5	568.040,709 399.067,193	9.504
6	568.056,788 399.059,914	7	568.070,232 399.145,367	86.504
8	568.080,568 399.144,17	9	568.081,313 399.151,696	7.563
10	568.084,238 399.190,489	11	568.077,646 399.190,931	6.606

Punct început	X / Y	Punct sfârșit	X / Y	Lungime segment (** (m)
11	568.077,646 399.190,931	12	568.084,14 399.267,328	76.672
13	568.045,816 399.265,923	14	568.045,377 399.254,79	11.142
15	568.043,664 399.235,286	16	568.042,33 399.222,201	13.153
17	568.041,7 399.212,35	18	568.040,276 399.202,046	10.403
19	568.039,471 399.197,324	20	568.046,737 399.196,423	7.322
21	568.062,695 399.193,996	22	568.050,354 399.112,351	82.572
23	568.002,011 399.126,442	24	568.000,483 399.122,778	3.97
25	567.999,83 399.119,177	26	567.998,667 399.109,13	10.114
27	567.997,885 399.108,279	28	567.995,692 399.107,524	2.319
29	568.000,286 399.093,648	30	568.003,243 399.088,105	6.282
31	568.006,01 399.088,217	32	568.011,608 399.093,553	7.733
33	568.013,678 399.095,416	1	568.019,594 399.095,931	5.938

Punct început	X / Y	Punct sfârșit	X / Y	Lungime segment (** (m)
12	568.084,14 399.267,328	13	568.045,816 399.265,923	38.349
14	568.045,377 399.254,79	15	568.043,664 399.235,286	19.579
16	568.042,33 399.222,201	17	568.041,7 399.212,35	9.871
18	568.040,276 399.202,046	19	568.039,471 399.197,324	4.789
20	568.046,737 399.196,423	21	568.062,695 399.193,996	16.142
22	568.050,354 399.112,351	23	568.002,011 399.126,442	50.354
24	568.000,483 399.122,778	25	567.999,83 399.119,177	3.66
26	567.998,667 399.109,13	27	567.997,885 399.108,279	1.156
28	567.995,692 399.107,524	29	568.000,286 399.093,648	14.617
30	568.003,243 399.088,105	31	568.006,01 399.088,217	2.77
32	568.011,608 399.093,553	33	568.013,678 399.095,416	2.786

** Lungimile segmentelor sunt determinate în planul de proiecție Stereo 70 și sunt rotunjite la 1 milimetru.

*** Distanța dintre puncte este formată din segmente cumulate ce sunt mai mici decât valoarea 1 milimetru.

**DATE DESPRE IMOBILUL NR. 5747**

Oficiul de Cadastru și Publicitate Imobiliară PRAHOVA
Biroul de Cadastru și Publicitate Imobiliară Câmpina

A. Partea I. Descrierea imobilului

TEREN Intravilan

Adresa: Loc. Sârca, Jud. Prahova

Nr. Crt	Nr cadastral Nr. topografic	Suprafața* (mp)	Observații / Referințe
A1		2.911	Sector cadastral:33 Teren neimprejmuit;

B. Partea II. Proprietari și acte

Inscrieri privitoare la dreptul de proprietate și alte drepturi reale		Referințe
/		
Act Administrativ nr. 7, din 13/03/1996 emis de Parlamentul României (lege);		
B1	Inscrierea provizorie, drept de PROPRIETATE, dobandit prin Lege, cota actuala 1/1 1) NEIDENTIFICAT NEIDENTIFICAT	A1
B2	Se noteaza faptul ca imobilul are proprietar neidentificat.	A1

C. Partea III. SARCINI .

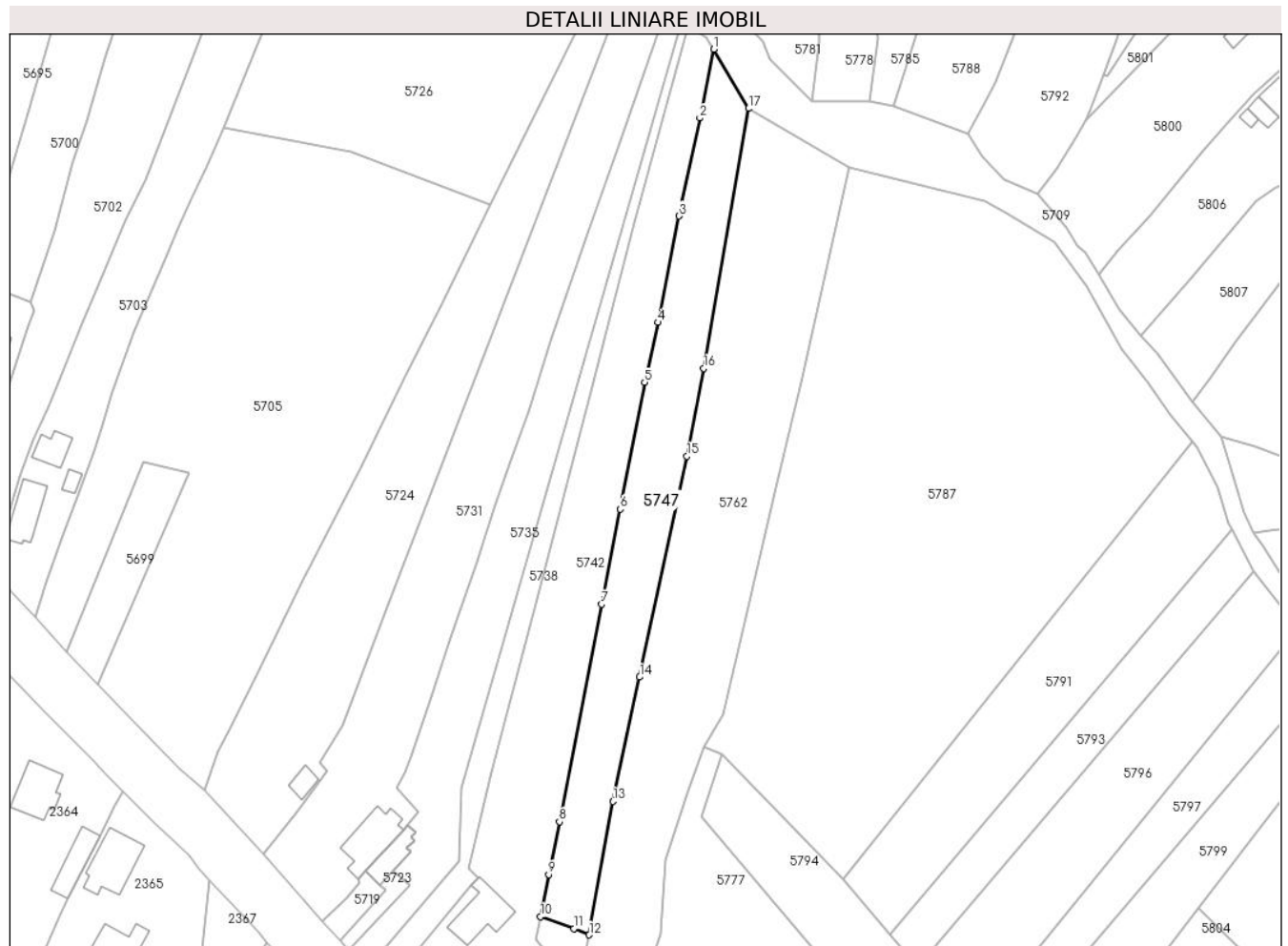
Inscrieri privind dezmembramintele dreptului de proprietate, drepturi reale de garanție și sarcini	Referințe
NU SUNT	

Anexa Nr. 1 La Partea I

Teren

Nr cadastral	Suprafața (mp)*	Observații / Referințe
	2.911	

* Suprafața este determinată în planul de proiecție Stereo 70.



Date referitoare la teren

Crt	Categorie folosință	Intravilan	Suprafața (mp)	Tarla	Parcelă	Nr. topo	Observații / Referințe
1	faneata	DA	2.911	22	1544, 1544/1	-	

Lungime Segmente

1) Valorile lungimilor segmentelor sunt obținute din proiecție în plan.

Punct început	X / Y	Punct sfârșit	X / Y	Lungime segment (** (m)
1	568.079,87 399.039,312	2	568.076,303 399.021,681	17.988
2	568.076,303 399.021,681	3	568.070,993 398.996,577	25.66
3	568.070,993 398.996,577	4	568.065,504 398.969,314	27.81
4	568.065,504 398.969,314	5	568.062,166 398.953,92	15.752
5	568.062,166 398.953,92	6	568.055,894 398.921,43	33.089

Punct început	X / Y	Punct sfârșit	X / Y	Lungime segment (** (m)
6	568.055,894 398.921,43	7	568.051,086 398.897,079	24.822
7	568.051,086 398.897,079	8	568.040,263 398.841,352	56.768
8	568.040,263 398.841,352	9	568.037,529 398.827,804	13.821
9	568.037,529 398.827,804	10	568.035,454 398.817,026	10.976
10	568.035,454 398.817,026	11	568.043,989 398.813,989	9.059
11	568.043,989 398.813,989	12	568.047,922 398.812,351	4.261
12	568.047,922 398.812,351	13	568.053,982 398.846,574	34.756
13	568.053,982 398.846,574	14	568.060,841 398.878,407	32.564
14	568.060,841 398.878,407	15	568.072,983 398.935,006	57.887
15	568.072,983 398.935,006	16	568.077,322 398.957,512	22.92
16	568.077,322 398.957,512	17	568.088,75 399.024,12	67.581
17	568.088,75 399.024,12	1	568.079,87 399.039,312	17.597

** Lungimile segmentelor sunt determinate în planul de proiecție Stereo 70 și sunt rotunjite la 1 milimetru.

*** Distanța dintre puncte este formată din segmente cumulate ce sunt mai mici decât valoarea 1 milimetru.

**DATE DESPRE IMOBILUL NR. 5748**

Oficiul de Cadastru și Publicitate Imobiliară PRAHOVA
Biroul de Cadastru și Publicitate Imobiliară Câmpina

A. Partea I. Descrierea imobilului

TEREN Intravilan

Adresa: Loc. Bordenii Mari, Str Buzesti, Nr. 47, Jud. Prahova

Nr. Crt	Nr cadastral Nr. topografic	Suprafața* (mp)	Observații / Referințe
A1	20993	1.318	Sector cadastral:33 Teren imprejmuit;

B. Partea II. Proprietari și acte

Inscrieri privitoare la dreptul de proprietate și alte drepturi reale		Referințe
9311 / 04/03/2022		
Act Notarial nr. 343, din 01/03/2022 emis de Poena Alexandru Razvan Ionut;		
B3	Intabulare, drept de PROPRIETATE, dobandit prin Conventie, cota actuala 1/1 1) NASTASE ANDI GABRIEL	A1
25786 / 19/05/2023		
Act Administrativ nr. 8096, din 15/05/2023 emis de PRIMARIA COMUNEI SCORTENI;		
B4	se actualizeaza informatiile cadastrale, in sensul ca actuala adresa a imobilului este urmatoarea: comuna Scorteni, sat Bordenii Mari, Str Buzesti, Nr. 47, Jud. Prahova	A1

C. Partea III. SARCINI .

Inscrieri privind dezmembramintele dreptului de proprietate, drepturi reale de garanție și sarcini	Referințe
NU SUNT	

Anexa Nr. 1 La Partea I

Teren

Nr cadastral	Suprafața (mp)*	Observații / Referințe
20993	1.318	

* Suprafața este determinată în planul de proiecție Stereo 70.



Date referitoare la teren

Crt	Categorie folosință	Intravilan	Suprafața (mp)	Tarla	Parcelă	Nr. topo	Observații / Referințe
1	faneata	DA	1.318	23	1633	-	

Lungime Segmente

1) Valorile lungimilor segmentelor sunt obținute din proiecție în plan.

Punct început	X / Y	Punct sfârșit	X / Y	Lungime segment (** (m)
1	568.116,809 399.337,207	2	568.107,59 399.337,417	9.221
2	568.107,59 399.337,417	3	568.101,995 399.337,29	5.596
3	568.101,995 399.337,29	4	568.099,944 399.337,328	2.051
4	568.099,944 399.337,328	5	568.095,325 399.337,303	4.619
5	568.095,325 399.337,303	6	568.086,243 399.337,183	9.083

Punct început	X / Y	Punct sfârșit	X / Y	Lungime segment (** (m)
6	568.086,243 399.337,183	7	568.070,527 399.337,277	15.716
7	568.070,527 399.337,277	8	568.056,258 399.337,452	14.27
8	568.056,258 399.337,452	9	568.047,273 399.337,608	8.986
9	568.047,273 399.337,608	10	568.047,487 399.345,677	8.072
10	568.047,487 399.345,677	11	568.047,748 399.354,873	9.2
11	568.047,748 399.354,873	12	568.029,126 399.356,014	18.657
12	568.029,126 399.356,014	13	568.028,769 399.346,832	9.188
13	568.028,769 399.346,832	14	568.028,508 399.340,124	6.713
14	568.028,508 399.340,124	15	568.027,827 399.326,711	13.43
15	568.027,827 399.326,711	16	568.035,086 399.326,659	7.259
16	568.035,086 399.326,659	17	568.072,238 399.326,395	37.153
17	568.072,238 399.326,395	18	568.088,416 399.325,902	16.186
18	568.088,416 399.325,902	19	568.105,699 399.325,929	17.283
19	568.105,699 399.325,929	20	568.116,388 399.325,946	10.689
20	568.116,388 399.325,946	1	568.116,809 399.337,207	11.269

** Lungimile segmentelor sunt determinate în planul de proiecție Stereo 70 și sunt rotunjite la 1 milimetru.

*** Distanța dintre puncte este formată din segmente cumulate ce sunt mai mici decât valoarea 1 milimetru.

**DATE DESPRE IMOBILUL NR. 5749**

Oficiul de Cadastru și Publicitate Imobiliară PRAHOVA
Biroul de Cadastru și Publicitate Imobiliară Câmpina

A. Partea I. Descrierea imobilului

TEREN Intravilan

Adresa: Loc. Bordenii Mari, Jud. Prahova

Nr. Crt	Nr cadastral Nr. topografic	Suprafața* (mp)	Observații / Referințe
A1		911	Sector cadastral:33 Teren neimprejmuit;

B. Partea II. Proprietari și acte

Inscrieri privitoare la dreptul de proprietate și alte drepturi reale	Referințe
/	
Act Administrativ nr. 101761, din 11/07/2002 emis de C.J.P.S.D.P.A.T. (titlu de proprietate);	
B1	A1
Intabulare, drept de PROPRIETATE, dobandit prin Reconstituire, cota actuala 1/1 1) BENGESCU ROZA	

C. Partea III. SARCINI .

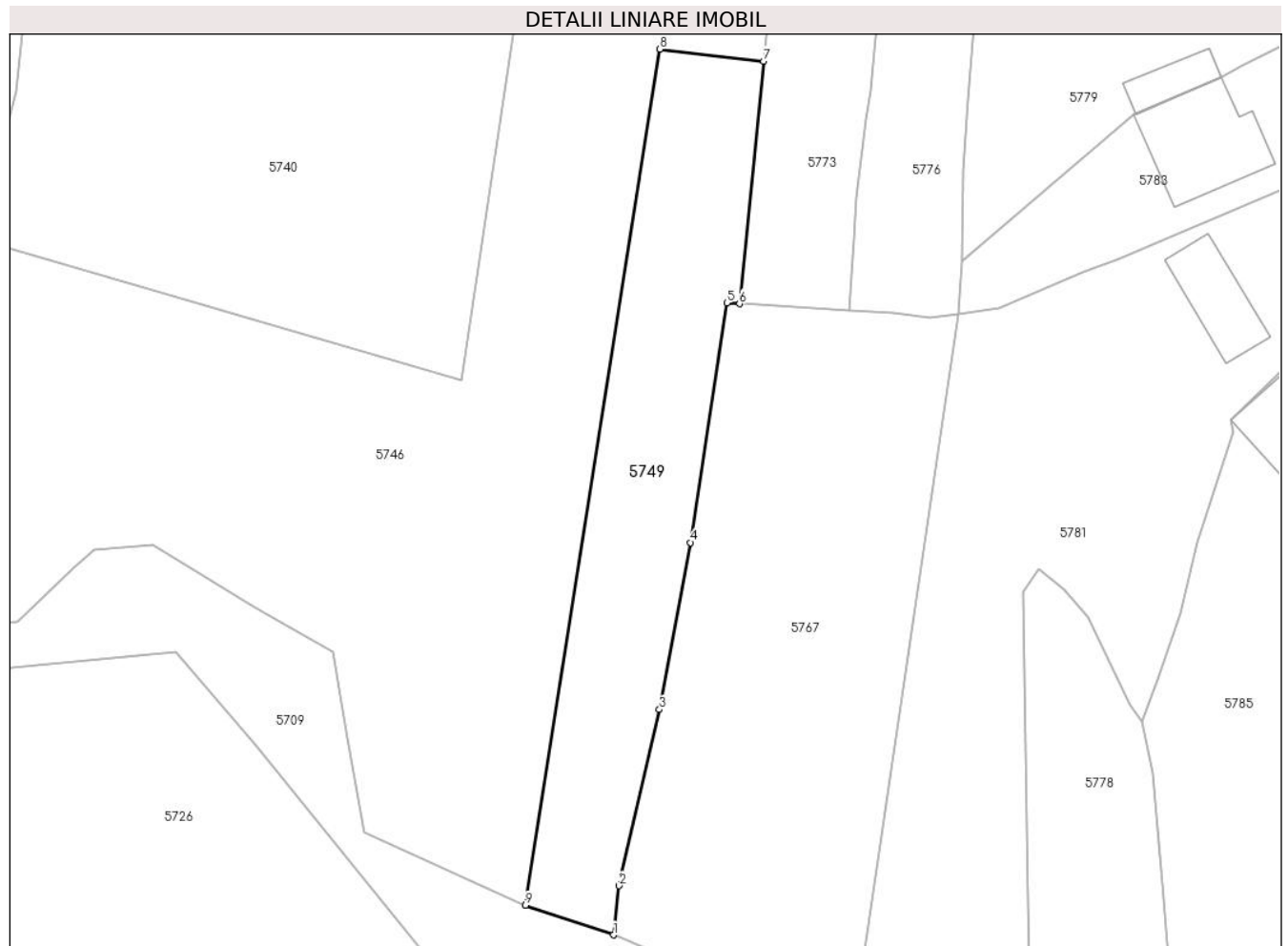
Inscrieri privind dezmembramintele dreptului de proprietate, drepturi reale de garanție și sarcini	Referințe
NU SUNT	

Anexa Nr. 1 La Partea I

Teren

Nr cadastral	Suprafața (mp)*	Observații / Referințe
	911	

* Suprafața este determinată în planul de proiecție Stereo 70.



Date referitoare la teren

Crt	Categorie folosință	Intravilan	Suprafața (mp)	Tarla	Parcelă	Nr. topo	Observații / Referințe
1	arabil	DA	911	23	1624	-	

Lungime Segmente

1) Valorile lungimilor segmentelor sunt obținute din proiecție în plan.

Punct început	X / Y	Punct sfârșit	X / Y	Lungime segment (** (m)
1	568.065,594 399.056,957	2	568.066,144 399.061,872	4.946
2	568.066,144 399.061,872	3	568.070,164 399.079,453	18.035
3	568.070,164 399.079,453	4	568.073,281 399.096,112	16.948
4	568.073,281 399.096,112	5	568.076,898 399.120,032	24.192
5	568.076,898 399.120,032	6	568.078,167 399.119,955	1.271

Punct început	X / Y	Punct sfârșit	X / Y	Lungime segment (** (m)
6	568.078,167 399.119,955	7	568.080,568 399.144,17	24.334
7	568.080,568 399.144,17	8	568.070,232 399.145,367	10.405
8	568.070,232 399.145,367	9	568.056,788 399.059,914	86.504
9	568.056,788 399.059,914	1	568.065,594 399.056,957	9.289

** Lungimile segmentelor sunt determinate în planul de proiecție Stereo 70 și sunt rotunjite la 1 milimetru.

*** Distanța dintre puncte este formată din segmente cumulate ce sunt mai mici decât valoarea 1 milimetru.

**DATE DESPRE IMOBILUL NR. 5750**

Oficiul de Cadastru și Publicitate Imobiliară PRAHOVA
Biroul de Cadastru și Publicitate Imobiliară Câmpina

A. Partea I. Descrierea imobilului

TEREN Intravilan

Adresa: Loc. Bordenii Mari, Str Buzesti, Nr. 43, Jud. Prahova

Nr. Crt	Nr cadastral Nr. topografic	Suprafața* (mp)	Observații / Referințe
A1	21185	Din acte: 2.552 Masurata: 2.562	Sector cadastral:33 Teren imprejmuit;

B. Partea II. Proprietari și acte

Inscrieri privitoare la dreptul de proprietate și alte drepturi reale		Referințe
17098 / 23/04/2021		
Act Notarial nr. 1225, din 22/04/2021 emis de NP Ivan Mihaela (contract de vanzare-cumparare Proces verbal de receptie la terminarea lucrarilor din 07.12.2022);		
B2	Intabulare, drept de PROPRIETATE cumparare ca bun comun, dobandit prin Conventie, cota actuala 1/1 1) ȘERÎNGĂ CONSTANTIN-ȘERBAN 2) ȘERÎNGĂ MARIANA-CRISTINA	A1
19711 / 12/05/2021		
Act Administrativ nr. CNS si adresa nr.10330, din 05/05/2021 emis de Primaria Com.Scorteni (inscris sub semnatura privata nr OP din 12.05.2021, emis de SC Arhivad Geotop SRL;act administrativ nr CI din 14.05.2013, emis de SPCLEP Sinaia;inscris sub semnatura privata nr Cerere din 11.05.2021, emis de Seringa Mariana Cristina);		
B3	se actualizeaza informatiile cadastrale in sensul ca adresa actuala a imobilului este com.Scorteni, sat Bordenii Mari, str. Buzesti, nr.43, jud. Prahova, conform documentatiei tehnice avizate	A1

C. Partea III. SARCINI .

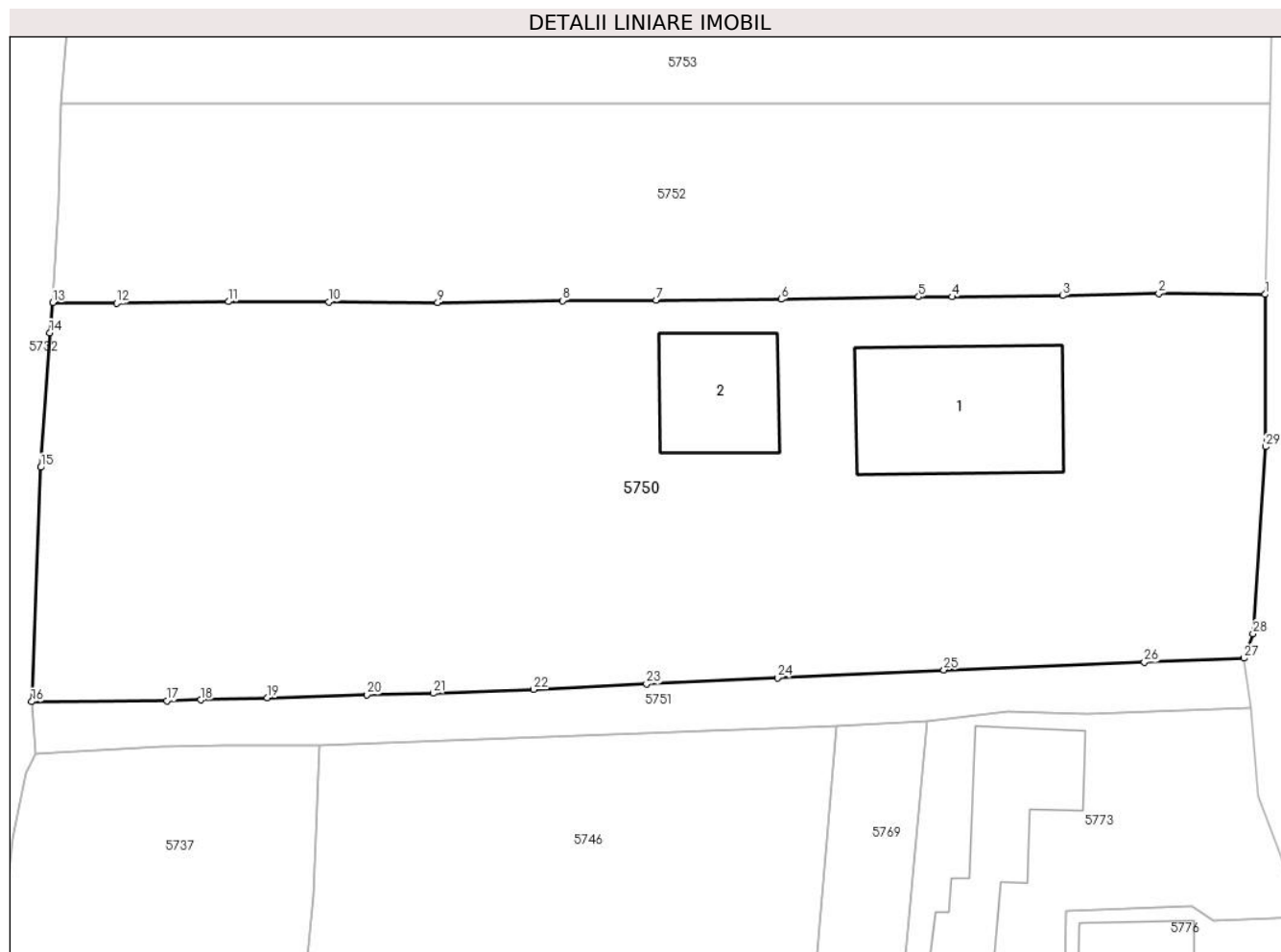
Inscrieri privind dezmembramintele dreptului de proprietate, drepturi reale de garanție și sarcini	Referințe
NU SUNT	

Anexa Nr. 1 La Partea I

Teren

Nr cadastral	Suprafața (mp)*	Observații / Referințe
21185	Din acte: 2.552 Masurata: 2.562	

* Suprafața este determinată în planul de proiecție Stereo 70.



Date referitoare la teren

Crt	Categorie folosință	Intra vilan	Suprafața (mp)	Tarla	Parcelă	Nr. topo	Observații / Referințe
1	curți constructii	DA	700	23	1630	-	
2	faneata	DA	1.862	23	1630	-	

Date referitoare la construcții

Crt	Număr	Destinație construcție	Supraf. (mp)	Situație juridică	Observații / Referințe
A1.1	21185-C1	construcții de locuințe	144	Fara acte	Nr. niveluri:1; S. construita la sol:144 mp; Locuinta
A1.2	21185-C2	construcții de locuințe	78	Fara acte	Nr. niveluri:2; S. construita la sol:78 mp; Locuinta

Lungime Segmente

1) Valorile lungimilor segmentelor sunt obținute din proiecție în plan.

Punct început	X / Y	Punct sfârșit	X / Y	Lungime segment (** (m)
1	568.115,854 399.299,284	2	568.107,97 399.299,347	7.884
3	568.100,868 399.299,186	4	568.092,675 399.299,096	8.193

Punct început	X / Y	Punct sfârșit	X / Y	Lungime segment (** (m)
2	568.107,97 399.299,347	3	568.100,868 399.299,186	7.104
4	568.092,675 399.299,096	5	568.090,192 399.299,101	2.483

Punct început	X / Y	Punct sfârșit	X / Y	Lungime segment (** (m)
5	568.090,192 399.299,101	6	568.080,015 399.298,917	10.179
7	568.070,763 399.298,864	8	568.063,867 399.298,816	6.896
9	568.054,606 399.298,679	10	568.046,532 399.298,733	8.074
11	568.039,128 399.298,738	12	568.030,84 399.298,64	8.289
13	568.026,132 399.298,687	14	568.025,9 399.296,449	2.25
15	568.025,217 399.286,483	16	568.024,557 399.269,141	17.355
17	568.034,572 399.269,218	18	568.037,055 399.269,265	2.483
19	568.042,002 399.269,434	20	568.049,361 399.269,648	7.362
21	568.054,277 399.269,758	22	568.061,715 399.270,05	7.444
23	568.070,07 399.270,444	24	568.079,756 399.270,917	9.698
25	568.092,069 399.271,493	26	568.106,898 399.272,062	14.84
27	568.114,263 399.272,361	28	568.114,948 399.274,174	1.938
29	568.115,889 399.288,012	1	568.115,854 399.299,284	11.272

Punct început	X / Y	Punct sfârșit	X / Y	Lungime segment (** (m)
6	568.080,015 399.298,917	7	568.070,763 399.298,864	9.252
8	568.063,867 399.298,816	9	568.054,606 399.298,679	9.262
10	568.046,532 399.298,733	11	568.039,128 399.298,738	7.404
12	568.030,84 399.298,64	13	568.026,132 399.298,687	4.708
14	568.025,9 399.296,449	15	568.025,217 399.286,483	9.989
16	568.024,557 399.269,141	17	568.034,572 399.269,218	10.015
18	568.037,055 399.269,265	19	568.042,002 399.269,434	4.95
20	568.049,361 399.269,648	21	568.054,277 399.269,758	4.917
22	568.061,715 399.270,05	23	568.070,07 399.270,444	8.364
24	568.079,756 399.270,917	25	568.092,069 399.271,493	12.326
26	568.106,898 399.272,062	27	568.114,263 399.272,361	7.371
28	568.114,948 399.274,174	29	568.115,889 399.288,012	13.87

** Lungimile segmentelor sunt determinate în planul de proiecție Stereo 70 și sunt rotunjite la 1 milimetru.

*** Distanța dintre puncte este formată din segmente cumulate ce sunt mai mici decât valoarea 1 milimetru.

**DATE DESPRE IMOBILUL NR. 5751**

Oficiul de Cadastru și Publicitate Imobiliară PRAHOVA
Biroul de Cadastru și Publicitate Imobiliară Câmpina

A. Partea I. Descrierea imobilului

TEREN Intravilan

Adresa: Loc. Bordenii Mari, Jud. Prahova

Nr. Crt	Nr cadastral Nr. topografic	Suprafața* (mp)	Observații / Referințe
A1		323	Sector cadastral:33 Teren imprejmuit;

B. Partea II. Proprietari și acte

Inscrieri privitoare la dreptul de proprietate și alte drepturi reale	Referințe
/	
Act Administrativ nr. 32, din 27/09/1999 emis de Consiliul Local al Com. Scorteni (Hotararea);	
B1	A1
Intabulare, drept de PROPRIETATE, dobandit prin Lege, cota actuala 1/1	
1) Comuna Scorteni - domeniul public, CIF:99999999999999	

C. Partea III. SARCINI .

Inscrieri privind dezmembramintele dreptului de proprietate, drepturi reale de garanție și sarcini	Referințe
NU SUNT	

Anexa Nr. 1 La Partea I

Teren

Nr cadastral	Suprafața (mp)*	Observații / Referințe
	323	

* Suprafața este determinată în planul de proiecție Stereo 70.



Date referitoare la teren

Crt	Categorie folosință	Intra vilan	Suprafața (mp)	Tarla	Parcelă	Nr. topo	Observații / Referințe
1	drum	DA	323	23	Dc 1627/2	-	

Lungime Segmente

1) Valorile lungimilor segmentelor sunt obținute din proiecție în plan.

Punct început	X / Y	Punct sfârșit	X / Y	Lungime segment (** (m)
1	568.114,263 399.272,361	2	568.106,898 399.272,062	7.371
3	568.092,069 399.271,493	4	568.079,756 399.270,917	12.326
5	568.070,07 399.270,444	6	568.061,715 399.270,05	8.364
7	568.054,277 399.269,758	8	568.049,361 399.269,648	4.917
9	568.042,002 399.269,434	10	568.037,055 399.269,265	4.95

Punct început	X / Y	Punct sfârșit	X / Y	Lungime segment (** (m)
2	568.106,898 399.272,062	3	568.092,069 399.271,493	14.84
4	568.079,756 399.270,917	5	568.070,07 399.270,444	9.698
6	568.061,715 399.270,05	7	568.054,277 399.269,758	7.444
8	568.049,361 399.269,648	9	568.042,002 399.269,434	7.362
10	568.037,055 399.269,265	11	568.034,572 399.269,218	2.483

Punct început	X / Y	Punct sfârșit	X / Y	Lungime segment (** (m)
11	568.034,572 399.269,218	12	568.024,557 399.269,141	10.015
13	568.024,851 399.265,319	14	568.034,111 399.265,862	9.276
15	568.038,882 399.265,896	16	568.045,816 399.265,923	6.934
17	568.084,14 399.267,328	18	568.090,86 399.267,731	6.733
19	568.096,808 399.268,403	20	568.102,665 399.268,211	5.86
21	568.114,768 399.268,659	1	568.114,263 399.272,361	3.736

Punct început	X / Y	Punct sfârșit	X / Y	Lungime segment (** (m)
12	568.024,557 399.269,141	13	568.024,851 399.265,319	3.833
14	568.034,111 399.265,862	15	568.038,882 399.265,896	4.771
16	568.045,816 399.265,923	17	568.084,14 399.267,328	38.349
18	568.090,86 399.267,731	19	568.096,808 399.268,403	5.986
20	568.102,665 399.268,211	21	568.114,768 399.268,659	12.111

** Lungimile segmentelor sunt determinate în planul de proiecție Stereo 70 și sunt rotunjite la 1 milimetru.

*** Distanța dintre puncte este formată din segmente cumulate ce sunt mai mici decât valoarea 1 milimetru.

**DATE DESPRE IMOBILUL NR. 5752**

Oficiul de Cadastru și Publicitate Imobiliară PRAHOVA
Biroul de Cadastru și Publicitate Imobiliară Câmpina

A. Partea I. Descrierea imobilului

TEREN Intravilan

Adresa: Loc. Bordenii Mari, Str Buzesti, Nr. 45, Jud. Prahova

Nr. Crt	Nr cadastral Nr. topografic	Suprafața* (mp)	Observații / Referințe
A1	21020	1.299	Sector cadastral:33 Teren imprejmuit;

B. Partea II. Proprietari și acte

Inscrieri privitoare la dreptul de proprietate și alte drepturi reale		Referințe
12064 / 13/08/2012		
Act Notarial nr. 3665, din 10/08/2012 emis de SAVULESCU VASILE;		
B1	Se infiinteaza cartea funciara 21020 a imobilului cu numarul cadastral 21020/Scorteni, rezultat din dezmembrarea imobilului cu numarul cadastral 20968 inscris in cartea funciara 20968;	A1
Act Administrativ nr. 992, din 02/08/2012 emis de OCPI PH;		
B3	se noteaza din oficiu propunerea de dezmembrare a imobilului	A1
12065 / 13/08/2012		
Act Notarial nr. 3668, din 10/08/2012 emis de SAVULESCU VASILE;		
B4	Intabulare, drept de PROPRIETATE, dobandit prin Conventie, cota actuala 1/1 1) NEACSU ELENA-MADALINA 2) MANOILA DUMITRU	A1

C. Partea III. SARCINI .

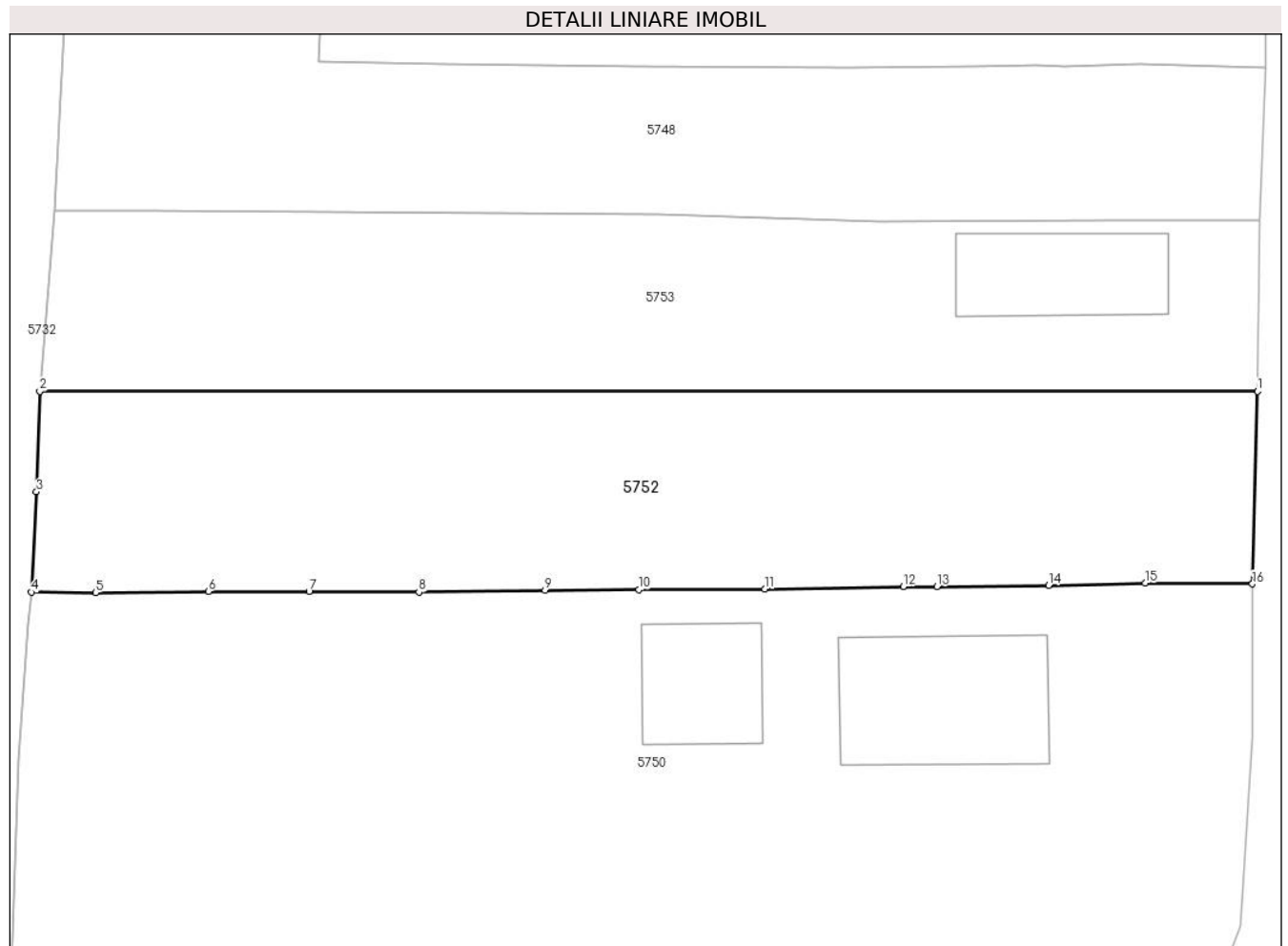
Inscrieri privind dezmembramintele dreptului de proprietate, drepturi reale de garanție și sarcini	Referințe
NU SUNT	

Anexa Nr. 1 La Partea I

Teren

Nr cadastral	Suprafața (mp)*	Observații / Referințe
21020	1.299	

* Suprafața este determinată în planul de proiecție Stereo 70.



Date referitoare la teren

Crt	Categorie folosință	Intravilan	Suprafața (mp)	Tarla	Parcelă	Nr. topo	Observații / Referințe
1	faneata	DA	1.299	23	1631, 1632	-	

Lungime Segmente

1) Valorile lungimilor segmentelor sunt obținute din proiecție în plan.

Punct început	X / Y	Punct sfârșit	X / Y	Lungime segment (** (m)
1	568.116,232 399.313,42	2	568.026,747 399.313,423	89.485
2	568.026,747 399.313,423	3	568.026,503 399.306,051	7.376
3	568.026,503 399.306,051	4	568.026,132 399.298,687	7.373
4	568.026,132 399.298,687	5	568.030,84 399.298,64	4.708
5	568.030,84 399.298,64	6	568.039,128 399.298,738	8.289

Punct început	X / Y	Punct sfârşit	X / Y	Lungime segment (** (m)
6	568.039,128 399.298,738	7	568.046,532 399.298,733	7.404
7	568.046,532 399.298,733	8	568.054,606 399.298,679	8.074
8	568.054,606 399.298,679	9	568.063,867 399.298,816	9.262
9	568.063,867 399.298,816	10	568.070,763 399.298,864	6.896
10	568.070,763 399.298,864	11	568.080,015 399.298,917	9.252
11	568.080,015 399.298,917	12	568.090,192 399.299,101	10.179
12	568.090,192 399.299,101	13	568.092,675 399.299,096	2.483
13	568.092,675 399.299,096	14	568.100,868 399.299,186	8.193
14	568.100,868 399.299,186	15	568.107,97 399.299,347	7.104
15	568.107,97 399.299,347	16	568.115,854 399.299,284	7.884
16	568.115,854 399.299,284	1	568.116,232 399.313,42	14.141

** Lungimile segmentelor sunt determinate în planul de proiecție Stereo 70 și sunt rotunjite la 1 milimetru.

*** Distanța dintre puncte este formată din segmente cumulate ce sunt mai mici decât valoarea 1 milimetru.

**DATE DESPRE IMOBILUL NR. 5753**

Oficiul de Cadastru și Publicitate Imobiliară PRAHOVA
Biroul de Cadastru și Publicitate Imobiliară Câmpina

A. Partea I. Descrierea imobilului

TEREN Intravilan

Adresa: Loc. Bordenii Mari, Str Buzesti, Nr. 45, Jud. Prahova

Nr. Crt	Nr cadastral Nr. topografic	Suprafața* (mp)	Observații / Referințe
A1	21019	Din acte: 2.418 Masurata: 1.145	Sector cadastral:33 Teren imprejmuit;

Construcții

Crt	Nr cadastral Nr. topografic	Adresa	Observații / Referințe
A1.1	21019-C1	Loc. Bordenii Mari, Str Buzesti, Nr. 45, Jud. Prahova	Nr. niveluri:1; S. construita la sol:94 mp; LOCUINTA

B. Partea II. Proprietari și acte

Inscrieri privitoare la dreptul de proprietate și alte drepturi reale	Referințe
12064 / 13/08/2012	
Act Notarial nr. 3665, din 10/08/2012 emis de SAVULESCU VASILE;	
B1	Se infiinteaza cartea funciara 21019 a imobilului cu numarul cadastral 21019/Scorteni, rezultat din dezmembrarea imobilului cu numarul cadastral 20968 in scris in cartea funciara 20968;
Act Administrativ nr. 992, din 02/08/2012 emis de OCPI PH;	
B3	se noteaza din oficiu propunerea de dezmembrare a imobilului
13954 / 13/09/2012	
Act Notarial nr. 1988, din 12/09/2012 emis de MUSAT ROXANA ANDREEA;	
B4	Intabulare, drept de PROPRIETATE, dobandit prin Conventie, cota actuala 1/1
	1) NEACSU ELENA-MADALINA 2) MANOILA DUMITRU

C. Partea III. SARCINI

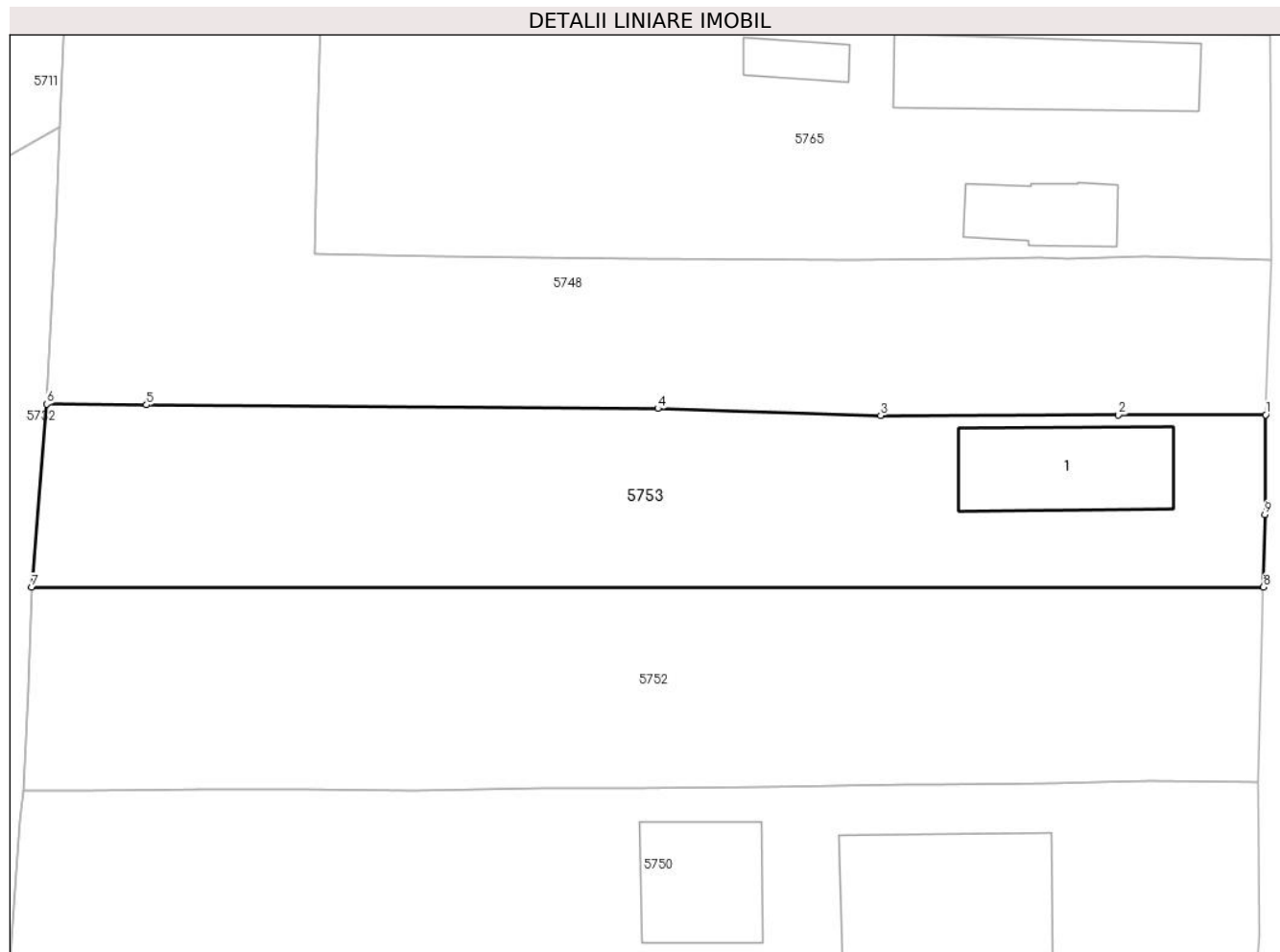
Inscrieri privind dezmembramintele dreptului de proprietate, drepturi reale de garanție și sarcini	Referințe
13954 / 13/09/2012	
Act Notarial nr. 1988, din 12/09/2012 emis de MUSAT ROXANA ANDREEA;	
C1	Intabulare, drept de HABITATIE, dobandit prin Conventie, cota actuala 1/1, cota initiala 1/1
	1) BUZILA VASILE

Anexa Nr. 1 La Partea I

Teren

Nr cadastral	Suprafața (mp)*	Observații / Referințe
21019	Din acte: 2.418 Masurata: 1.145	

* Suprafața este determinată în planul de proiecție Stereo 70.



Date referitoare la teren

Crt	Categorie folosință	Intra vilan	Suprafața (mp)	Tarla	Parcelă	Nr. topo	Observații / Referințe
1	curți constructii	DA	280	23	1631, 1632	-	
2	faneata	DA	865	23	1631, 1632	-	

Date referitoare la construcții

Crt	Număr	Destinație construcție	Supraf. (mp)	Situație juridică	Observații / Referințe
A1.1	21019-C1	construcții de locuințe	94	Cu acte	Nr. niveluri:1; S. construita la sol:94 mp; LOCUINTA

Lungime Segmente

1) Valorile lungimilor segmentelor sunt obținute din proiecție în plan.

Punct început	X / Y	Punct sfârșit	X / Y	Lungime segment (** (m)
1	568.116,388 399.325,946	2	568.105,699 399.325,929	10.689
2	568.105,699 399.325,929	3	568.088,416 399.325,902	17.283

Punct început	X / Y	Punct sfârșit	X / Y	Lungime segment (** (m)
3	568.088,416 399.325,902	4	568.072,238 399.326,395	16.186
4	568.072,238 399.326,395	5	568.035,086 399.326,659	37.153
5	568.035,086 399.326,659	6	568.027,827 399.326,711	7.259
6	568.027,827 399.326,711	7	568.026,747 399.313,423	13.332
7	568.026,747 399.313,423	8	568.116,232 399.313,42	89.485
8	568.116,232 399.313,42	9	568.116,329 399.318,699	5.28
9	568.116,329 399.318,699	1	568.116,388 399.325,946	7.247

** Lungimile segmentelor sunt determinate în planul de proiecție Stereo 70 și sunt rotunjite la 1 milimetru.

*** Distanța dintre puncte este formată din segmente cumulate ce sunt mai mici decât valoarea 1 milimetru.

**DATE DESPRE IMOBILUL NR. 5754**

Oficiul de Cadastru și Publicitate Imobiliară PRAHOVA
Biroul de Cadastru și Publicitate Imobiliară Câmpina

A. Partea I. Descrierea imobilului

TEREN Intravilan

Nr. CF vechi:454
Nr. cadastral vechi:613

Adresa: Loc. Bordenii Mari, Str Buzesti, Nr. 51, Jud. Prahova

Nr. Crt	Nr cadastral Nr. topografic	Suprafața* (mp)	Observații / Referințe
A1	21610	Din acte: 950 Masurata: 988	Sector cadastral:33 Teren imprejmuit;

B. Partea II. Proprietari și acte

Inscrieri privitoare la dreptul de proprietate și alte drepturi reale	Referințe
6702 / 22/08/2006	
Act Notarial nr. 2565, din 21/08/2006 emis de NP IVAN M;	
B1	A1
Intabulare, drept de PROPRIETATE cumparare ca bun comun, dobandit prin Conventie, cota actuala 1/1	
1) SURCELEA ION	
2) SURCELEA RODICA	
OBSERVATII: (provenita din conversia CF 454)	

C. Partea III. SARCINI .

Inscrieri privind dezmembramintele dreptului de proprietate, drepturi reale de garanție și sarcini	Referințe
NU SUNT	

Anexa Nr. 1 La Partea I

Teren

Nr cadastral	Suprafața (mp)*	Observații / Referințe
21610	Din acte: 950 Masurata: 988	

* Suprafața este determinată în planul de proiecție Stereo 70.



Date referitoare la teren

Crt	Categorie folosință	Intravilan	Suprafața (mp)	Tarla	Parcelă	Nr. topo	Observații / Referințe
1	curți constructii	DA	400	22	F1636	-	
2	faneata	DA	588	22	F1636	-	

Date referitoare la construcții

Crt	Număr	Destinație construcție	Supraf. (mp)	Situație juridică	Observații / Referințe
A1.1	21610-C1	constructii anexa	75	Fara acte	Nr. niveluri:1; S. construita la sol:75 mp; Magazin

Lungime Segmente

1) Valorile lungimilor segmentelor sunt obținute din proiecție în plan.

Punct început	X / Y	Punct sfârșit	X / Y	Lungime segment (** (m)
1	568.117,073 399.364,141	2	568.114,106 399.364,175	2.967
2	568.114,106 399.364,175	3	568.099,223 399.364,715	14.893

Punct început	X / Y	Punct sfârșit	X / Y	Lungime segment (** (m)
3	568.099,223 399.364,715	4	568.092,705 399.364,957	6.522
4	568.092,705 399.364,957	5	568.085,64 399.365,186	7.069
5	568.085,64 399.365,186	6	568.075,224 399.365,523	10.421
6	568.075,224 399.365,523	7	568.072,581 399.365,734	2.651
7	568.072,581 399.365,734	8	568.051,954 399.366,629	20.646
8	568.051,954 399.366,629	9	568.040,924 399.366,931	11.034
9	568.040,924 399.366,931	10	568.029,799 399.367,23	11.129
10	568.029,799 399.367,23	11	568.029,126 399.356,014	11.237
11	568.029,126 399.356,014	12	568.047,748 399.354,873	18.657
12	568.047,748 399.354,873	13	568.062,093 399.354,218	14.36
13	568.062,093 399.354,218	14	568.069,217 399.354,243	7.124
14	568.069,217 399.354,243	15	568.078,942 399.354,249	9.725
15	568.078,942 399.354,249	16	568.089,37 399.354,252	10.428
16	568.089,37 399.354,252	17	568.111,916 399.353,572	22.556
17	568.111,916 399.353,572	18	568.116,76 399.353,475	4.845
18	568.116,76 399.353,475	1	568.117,073 399.364,141	10.671

** Lungimile segmentelor sunt determinate în planul de proiecție Stereo 70 și sunt rotunjite la 1 milimetru.

*** Distanța dintre puncte este formată din segmente cumulate ce sunt mai mici decât valoarea 1 milimetru.

**DATE DESPRE IMOBILUL NR. 5755**

Oficiul de Cadastru și Publicitate Imobiliară PRAHOVA
Biroul de Cadastru și Publicitate Imobiliară Câmpina

A. Partea I. Descrierea imobilului

TEREN Intravilan

Adresa: Loc. Bordenii Mari, Str Buzesti, Jud. Prahova

Nr. Crt	Nr cadastral Nr. topografic	Suprafața* (mp)	Observații / Referințe
A1	24268	1.124	Sector cadastral:33 Teren imprejmuit;

B. Partea II. Proprietari și acte

Inscrieri privitoare la dreptul de proprietate și alte drepturi reale		Referințe
42767 / 22/10/2021		
Act Administrativ nr. 16168, din 16/09/2021 emis de PRIMARIA COMUNEI SCORTENI (act notarial nr 461 din 12.08.2021, emis de NP Mihaela Ivan; act notarial nr 460 din 12.08.2021, emis de NP Mihaela Ivan);		
B1	Intabulare, drept de PROPRIETATE, dobandit prin Succesiune, cota actuala 1/4 1) CERNICA DUMITRU VALERIU	A1
B2	Intabulare, drept de PROPRIETATE, dobandit prin Succesiune, cota actuala 1/4 1) CERNICA ION	A1
B3	Intabulare, drept de PROPRIETATE, dobandit prin Succesiune, cota actuala 1/4 1) UȚĂ MARIANA	A1
B4	Intabulare, drept de PROPRIETATE, dobandit prin Succesiune, cota actuala 1/4 1) CERNICA MIHAIL-COSMIN	A1

C. Partea III. SARCINI .

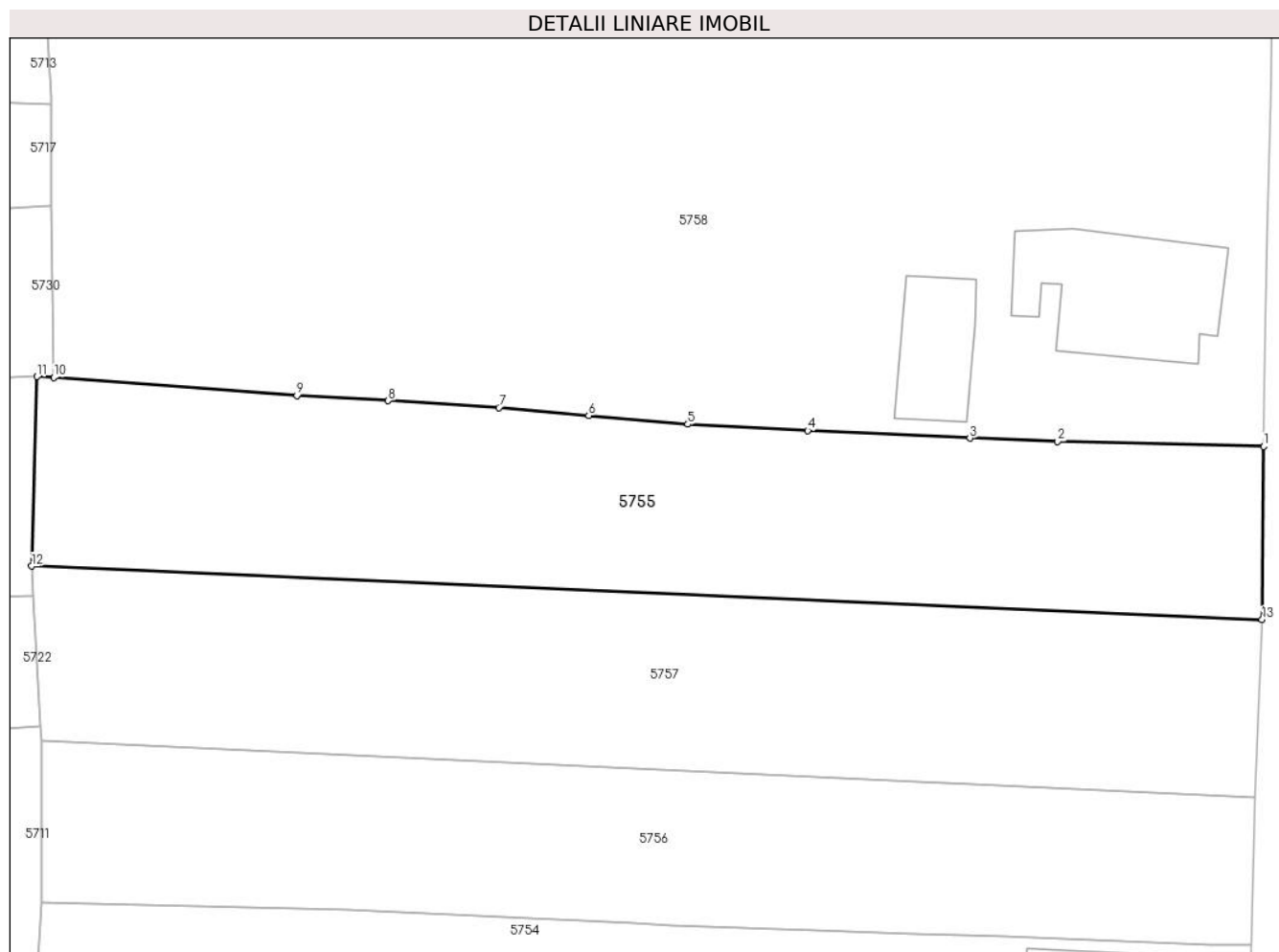
Inscrieri privind dezmembramintele dreptului de proprietate, drepturi reale de garanție și sarcini	Referințe
NU SUNT	

Anexa Nr. 1 La Partea I

Teren

Nr cadastral	Suprafața (mp)*	Observații / Referințe
24268	1.124	

* Suprafața este determinată în planul de proiecție Stereo 70.



Date referitoare la teren

Crt	Categorie folosință	Intravilan	Suprafața (mp)	Tarla	Parcelă	Nr. topo	Observații / Referințe
1	arabil	DA	1.124	23	1640A	-	

Lungime Segmente

1) Valorile lungimilor segmentelor sunt obținute din proiecție în plan.

Punct început	X / Y	Punct sfârșit	X / Y	Lungime segment (** (m)
1	568.117,999 399.400,075	2	568.103,123 399.400,446	14.881
2	568.103,123 399.400,446	3	568.096,79 399.400,682	6.337
3	568.096,79 399.400,682	4	568.085,104 399.401,222	11.698
4	568.085,104 399.401,222	5	568.076,446 399.401,677	8.67
5	568.076,446 399.401,677	6	568.069,295 399.402,298	7.178

Punct început	X / Y	Punct sfârșit	X / Y	Lungime segment (** (m)
6	568.069,295 399.402,298	7	568.062,813 399.402,882	6.508
7	568.062,813 399.402,882	8	568.054,821 399.403,373	8.007
8	568.054,821 399.403,373	9	568.048,236 399.403,741	6.595
9	568.048,236 399.403,741	10	568.030,69 399.405,049	17.595
10	568.030,69 399.405,049	11	568.029,48 399.405,124	1.212
11	568.029,48 399.405,124	12	568.029,093 399.391,452	13.677
12	568.029,093 399.391,452	13	568.117,877 399.387,597	88.868
13	568.117,877 399.387,597	1	568.117,999 399.400,075	12.479

** Lungimile segmentelor sunt determinate în planul de proiecție Stereo 70 și sunt rotunjite la 1 milimetru.

*** Distanța dintre puncte este formată din segmente cumulate ce sunt mai mici decât valoarea 1 milimetru.

**DATE DESPRE IMOBILUL NR. 5756**

Oficiul de Cadastru și Publicitate Imobiliară PRAHOVA
Biroul de Cadastru și Publicitate Imobiliară Câmpina

A. Partea I. Descrierea imobilului

TEREN Intravilan

Adresa: Loc. Bordenii Mari, Jud. Prahova

Nr. Crt	Nr cadastral Nr. topografic	Suprafața* (mp)	Observații / Referințe
A1		971	Sector cadastral:33 Teren imprejmuit;

B. Partea II. Proprietari și acte

Inscrieri privitoare la dreptul de proprietate și alte drepturi reale		Referințe
/		
Act Administrativ nr. 7, din 13/03/1996 emis de Parlamentul Românei (lege);		
B1	Inscrierea provizorie, drept de PROPRIETATE, dobandit prin Lege, cota actuala 1/1 1) NEIDENTIFICAT NEIDENTIFICAT	A1
B2	Se noteaza faptul ca imobilul are proprietar neidentificat.	A1

C. Partea III. SARCINI .

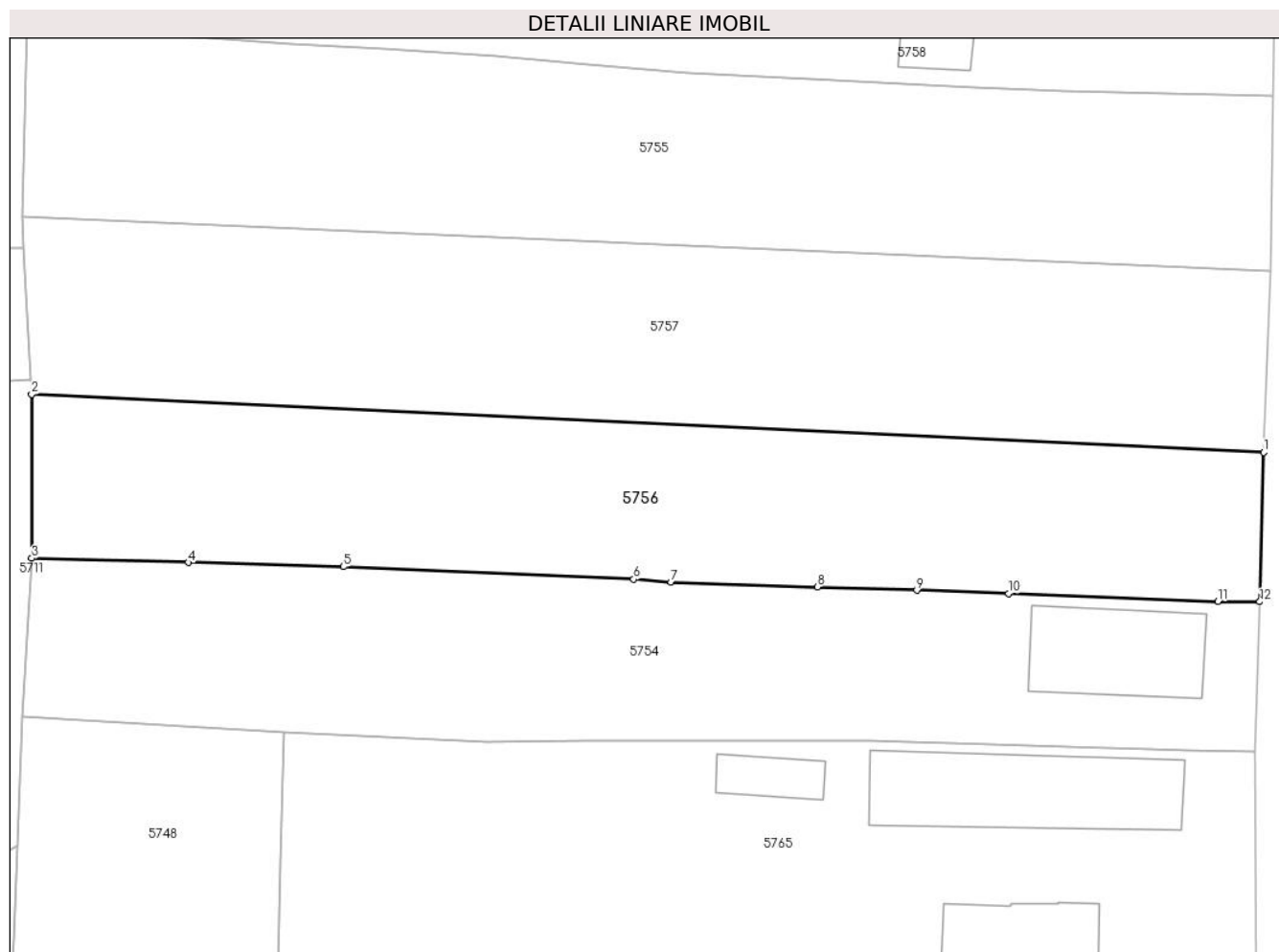
Inscrieri privind dezmembramintele dreptului de proprietate, drepturi reale de garanție și sarcini	Referințe
NU SUNT	

Anexa Nr. 1 La Partea I

Teren

Nr cadastral	Suprafața (mp)*	Observații / Referințe
	971	

* Suprafața este determinată în planul de proiecție Stereo 70.



Date referitoare la teren

Crt	Categorie folosință	Intravilan	Suprafața (mp)	Tarla	Parcelă	Nr. topo	Observații / Referințe
1	arabil	DA	971	23	1637, 1638	-	

Lungime Segmente

1) Valorile lungimilor segmentelor sunt obținute din proiecție în plan.

Punct început	X / Y	Punct sfârșit	X / Y	Lungime segment (** (m)
1	568.117,355 399.374,742	2	568.029,794 399.378,874	87.658
2	568.029,794 399.378,874	3	568.029,799 399.367,23	11.644
3	568.029,799 399.367,23	4	568.040,924 399.366,931	11.129
4	568.040,924 399.366,931	5	568.051,954 399.366,629	11.034
5	568.051,954 399.366,629	6	568.072,581 399.365,734	20.646

Punct început	X / Y	Punct sfârșit	X / Y	Lungime segment (** (m)
6	568.072,581 399.365,734	7	568.075,224 399.365,523	2.651
7	568.075,224 399.365,523	8	568.085,64 399.365,186	10.421
8	568.085,64 399.365,186	9	568.092,705 399.364,957	7.069
9	568.092,705 399.364,957	10	568.099,223 399.364,715	6.522
10	568.099,223 399.364,715	11	568.114,106 399.364,175	14.893
11	568.114,106 399.364,175	12	568.117,073 399.364,141	2.967
12	568.117,073 399.364,141	1	568.117,355 399.374,742	10.605

** Lungimile segmentelor sunt determinate în planul de proiecție Stereo 70 și sunt rotunjite la 1 milimetru.

*** Distanța dintre puncte este formată din segmente cumulate ce sunt mai mici decât valoarea 1 milimetru.

**DATE DESPRE IMOBILUL NR. 5757**

Oficiul de Cadastru și Publicitate Imobiliară PRAHOVA
Biroul de Cadastru și Publicitate Imobiliară Câmpina

A. Partea I. Descrierea imobilului

TEREN Intravilan

Nr. CF vechi:165
Nr. cadastral vechi:212

Adresa: Loc. Bordenii Mari, Str Buzesti, Nr. 55, Jud. Prahova

Nr. Crt	Nr cadastral Nr. topografic	Suprafața* (mp)	Observații / Referințe
A1	21546	Din acte: 1.103 Masurata: 1.121	Sector cadastral:33 Teren imprejmuit;

B. Partea II. Proprietari și acte

Inscrieri privitoare la dreptul de proprietate și alte drepturi reale	Referințe
1253 / 21/04/2003	
Act Notarial nr. 879, din 17/03/2003 emis de NP SAVULESCU V;	
B1	A1
Intabulare, drept de PROPRIETATE cumparare ca bun comun, dobandit prin Conventie, cota actuala 1/1	
1) IONESCU ION	
2) IONESCU MARIA	
OBSERVATII: (provenita din conversia CF 165)	

C. Partea III. SARCINI .

Inscrieri privind dezmembramintele dreptului de proprietate, drepturi reale de garanție și sarcini	Referințe
NU SUNT	

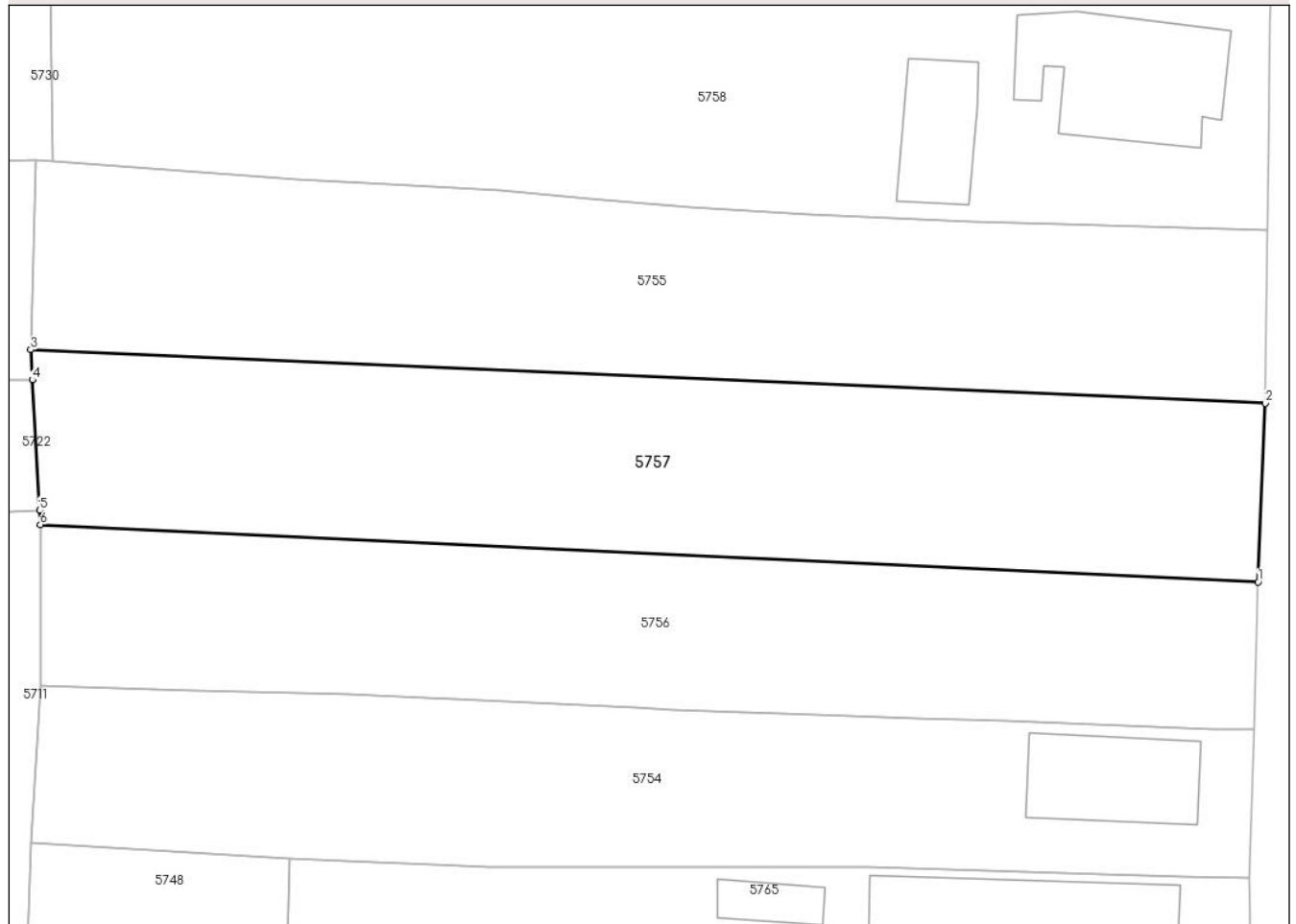
Anexa Nr. 1 La Partea I

Teren

Nr cadastral	Suprafața (mp)*	Observații / Referințe
21546	Din acte: 1.103 Masurata: 1.121	

* Suprafața este determinată în planul de proiecție Stereo 70.

DETALII LINIARE IMOBIL



Date referitoare la teren

Crt	Categorie folosință	Intra vilan	Suprafața (mp)	Tarla	Parcelă	Nr. topo	Observații / Referințe
1	arabil	DA	1.121	-	-	-	

Lungime Segmente

1) Valorile lungimilor segmentelor sunt obținute din proiecție în plan.

Punct început	X / Y	Punct sfârșit	X / Y	Lungime segment (** (m)
1	568.117,355 399.374,742	2	568.117,877 399.387,597	12.866
2	568.117,877 399.387,597	3	568.029,093 399.391,452	88.868
3	568.029,093 399.391,452	4	568.029,214 399.389,275	2.18
4	568.029,214 399.389,275	5	568.029,737 399.379,905	9.385
5	568.029,737 399.379,905	6	568.029,794 399.378,874	1.033

Punct început	X / Y	Punct sfârșit	X / Y	Lungime segment (** (m)
6	568.029,794 399.378,874	1	568.117,355 399.374,742	87.658

** Lungimile segmentelor sunt determinate în planul de proiecție Stereo 70 și sunt rotunjite la 1 milimetru.

*** Distanța dintre puncte este formată din segmente cumulate ce sunt mai mici decât valoarea 1 milimetru.

**DATE DESPRE IMOBILUL NR. 5758**

Oficiul de Cadastru și Publicitate Imobiliară PRAHOVA
Biroul de Cadastru și Publicitate Imobiliară Câmpina

A. Partea I. Descrierea imobilului

TEREN Intravilan

Adresa: Loc. Bordenii Mari, Str Buzesti, Nr. 59, Jud. Prahova

Nr. Crt	Nr cadastral Nr. topografic	Suprafața* (mp)	Observații / Referințe
A1		Din acte: 3.183 Masurata: 3.144	Sector cadastral:33 Teren imprejmuit;

Construcții

Crt	Nr cadastral Nr. topografic	Adresa	Observații / Referințe
A1.1		Loc. Bordenii Mari, Str Buzesti, Nr. 59, Jud. Prahova	Nr. niveluri:1; S. construita la sol:117 mp; Locuinta (P).
A1.2		Loc. Bordenii Mari, Str Buzesti, Nr. 59, Jud. Prahova	Nr. niveluri:1; S. construita la sol:53 mp; Anexa (P).

B. Partea II. Proprietari și acte

Inscrieri privitoare la dreptul de proprietate și alte drepturi reale		Referințe
/		
Act Notarial nr. 149, din 24/11/2015 emis de NP ROXANA ANDREEA MUSAT (certificat de mostenitor, Certificat de mostenitor nr. 148/24.11.2015, Titlu de proprietate nr. 106552/24.10.2002);		
B1	Intabulare, drept de PROPRIETATE, dobandit prin Succesiune, cota actuala 1/2 1) LUNCĂ MARIA	A1, A1.1, A1.2
B2	Intabulare, drept de PROPRIETATE, dobandit prin Succesiune, cota actuala 1/2 1) NIȚU GHEORGHE-DORIAN	A1, A1.1, A1.2

C. Partea III. SARCINI .

Inscrieri privind dezmembramintele dreptului de proprietate, drepturi reale de garanție și sarcini	Referințe
NU SUNT	

Anexa Nr. 1 La Partea I

Teren

Nr cadastral	Suprafața (mp)*	Observații / Referințe
	Din acte: 3.183 Masurata: 3.144	

* Suprafața este determinată în planul de proiecție Stereo 70.



Date referitoare la teren

Crt	Categorie folosință	Intravilan	Suprafața (mp)	Tarla	Parcelă	Nr. topo	Observații / Referințe
1	curți constructii	DA	700	23	1641	-	
2	arabil	DA	2.444	23	1642	-	

Date referitoare la construcții

Crt	Număr	Destinație construcție	Supraf. (mp)	Situație juridică	Observații / Referințe
A1.1		construcții de locuințe	117	Cu acte	Nr. niveluri:1; S. construita la sol:117 mp; Locuinta (P).
A1.2		construcții anexa	53	Cu acte	Nr. niveluri:1; S. construita la sol:53 mp; Anexa (P).

Lungime Segmente

1) Valorile lungimilor segmentelor sunt obținute din proiecție în plan.

Punct început	X / Y	Punct sfârșit	X / Y	Lungime segment (** (m)	Punct început	X / Y	Punct sfârșit	X / Y	Lungime segment (** (m)
1	568.118,484 399.424,63	2	568.118,66 399.434,977	10.348	2	568.118,66 399.434,977	3	568.110,073 399.435,518	8.604
3	568.110,073 399.435,518	4	568.097,46 399.436,281	12.636	4	568.097,46 399.436,281	5	568.086,082 399.437,066	11.405

Punct început	X / Y	Punct sfârșit	X / Y	Lungime segment (** (m)
5	568.086,082 399.437,066	6	568.074,772 399.437,734	11.33
7	568.070,069 399.438,139	8	568.062,415 399.438,681	7.673
9	568.051,171 399.439,637	10	568.044,61 399.440,068	6.575
11	568.037,366 399.440,613	12	568.030,811 399.441,025	6.568
13	568.029,936 399.435,44	14	568.030,47 399.425,276	10.178
15	568.030,475 399.424,757	16	568.030,543 399.417,446	7.311
17	568.030,598 399.411,486	18	568.030,69 399.405,049	6.438
19	568.048,236 399.403,741	20	568.054,821 399.403,373	6.595
21	568.062,813 399.402,882	22	568.069,295 399.402,298	6.508
23	568.076,446 399.401,677	24	568.085,104 399.401,222	8.67
25	568.096,79 399.400,682	26	568.103,123 399.400,446	6.337
27	568.117,999 399.400,075	28	568.118,088 399.405,942	5.868
29	568.118,212 399.415,047	1	568.118,484 399.424,63	9.587

Punct început	X / Y	Punct sfârșit	X / Y	Lungime segment (** (m)
6	568.074,772 399.437,734	7	568.070,069 399.438,139	4.72
8	568.062,415 399.438,681	9	568.051,171 399.439,637	11.285
10	568.044,61 399.440,068	11	568.037,366 399.440,613	7.264
12	568.030,811 399.441,025	13	568.029,936 399.435,44	5.653
14	568.030,47 399.425,276	15	568.030,475 399.424,757	0.519
16	568.030,543 399.417,446	17	568.030,598 399.411,486	5.961
18	568.030,69 399.405,049	19	568.048,236 399.403,741	17.595
20	568.054,821 399.403,373	21	568.062,813 399.402,882	8.007
22	568.069,295 399.402,298	23	568.076,446 399.401,677	7.178
24	568.085,104 399.401,222	25	568.096,79 399.400,682	11.698
26	568.103,123 399.400,446	27	568.117,999 399.400,075	14.881
28	568.118,088 399.405,942	29	568.118,212 399.415,047	9.106

** Lungimile segmentelor sunt determinate în planul de proiecție Stereo 70 și sunt rotunjite la 1 milimetru.

*** Distanța dintre puncte este formată din segmente cumulate ce sunt mai mici decât valoarea 1 milimetru.

**DATE DESPRE IMOBILUL NR. 5759**

Oficiul de Cadastru și Publicitate Imobiliară PRAHOVA
Biroul de Cadastru și Publicitate Imobiliară Câmpina

A. Partea I. Descrierea imobilului

TEREN Intravilan

Adresa: Loc. Bordenii Mari, Str Buzesti, Nr. 61, Jud. Prahova

Nr. Crt	Nr cadastral Nr. topografic	Suprafața* (mp)	Observații / Referințe
A1		Din acte: 900 Masurata: 999	Sector cadastral:33 Teren imprejmuit;

Construcții

Crt	Nr cadastral Nr. topografic	Adresa	Observații / Referințe
A1.1		Loc. Bordenii Mari, Str Buzesti, Nr. 61, Jud. Prahova	Nr. niveluri:1; S. construita la sol:114 mp; Locuinta (P).
A1.2		Loc. Bordenii Mari, Str Buzesti, Nr. 61, Jud. Prahova	Nr. niveluri:1; S. construita la sol:37 mp; Anexa (P).

B. Partea II. Proprietari și acte

Inscrieri privitoare la dreptul de proprietate și alte drepturi reale		Referințe
/		
Act Notarial nr. Act de vanzare si cumparare, din 11/05/1964 emis de NOTARIATUL DE STAT LOCAL CAMPINA (act de vanzare si cumparare);		
B1	Intabulare, drept de PROPRIETATE, dobandit prin Conventie, cota actuala 1/1 1) IVAN ION 2) IVAN AURICA	A1, A1.1, A1.2

C. Partea III. SARCINI .

Inscrieri privind dezmembramintele dreptului de proprietate, drepturi reale de garanție și sarcini	Referințe
NU SUNT	

Anexa Nr. 1 La Partea I

Teren

Nr cadastral	Suprafața (mp)*	Observații / Referințe
	Din acte: 900 Masurata: 999	

* Suprafața este determinată în planul de proiecție Stereo 70.



Date referitoare la teren

Crt	Categorie folosință	Intra vilan	Suprafața (mp)	Tarla	Parcelă	Nr. topo	Observații / Referințe
1	curți constructii	DA	550	23	1645	-	
2	arabil	DA	449	23	1644	-	

Date referitoare la construcții

Crt	Număr	Destinație construcție	Supraf. (mp)	Situație juridică	Observații / Referințe
A1.1		construcții de locuințe	114	Cu acte	Nr. niveluri:1; S. construita la sol:114 mp; Locuinta (P).
A1.2		construcții anexa	37	Cu acte	Nr. niveluri:1; S. construita la sol:37 mp; Anexa (P).

Lungime Segmente

1) Valorile lungimilor segmentelor sunt obținute din proiecție în plan.

Punct început	X / Y	Punct sfârșit	X / Y	Lungime segment (** (m)	Punct început	X / Y	Punct sfârșit	X / Y	Lungime segment (** (m)
1	568.119,3 399.446,07	2	568.114,75 399.446,419	4.563	2	568.114,75 399.446,419	3	568.107,564 399.446,864	7.2
3	568.107,564 399.446,864	4	568.097,949 399.447,433	9.632	4	568.097,949 399.447,433	5	568.080,383 399.448,815	17.62

Punct început	X / Y	Punct sfârșit	X / Y	Lungime segment (** (m)
5	568.080,383 399.448,815	6	568.076,904 399.449,128	3.493
7	568.071,371 399.449,406	8	568.065,951 399.449,758	5.431
9	568.057,941 399.450,324	10	568.050,577 399.450,954	7.391
11	568.040,674 399.451,63	12	568.036,269 399.451,914	4.414
13	568.030,361 399.452,308	14	568.030,184 399.445,01	7.3
15	568.030,632 399.442,587	16	568.030,811 399.441,025	1.572
17	568.037,366 399.440,613	18	568.044,61 399.440,068	7.264
19	568.051,171 399.439,637	20	568.062,415 399.438,681	11.285
21	568.070,069 399.438,139	22	568.074,772 399.437,734	4.72
23	568.086,082 399.437,066	24	568.097,46 399.436,281	11.405
25	568.110,073 399.435,518	26	568.118,66 399.434,977	8.604

Punct început	X / Y	Punct sfârșit	X / Y	Lungime segment (** (m)
6	568.076,904 399.449,128	7	568.071,371 399.449,406	5.54
8	568.065,951 399.449,758	9	568.057,941 399.450,324	8.03
10	568.050,577 399.450,954	11	568.040,674 399.451,63	9.926
12	568.036,269 399.451,914	13	568.030,361 399.452,308	5.921
14	568.030,184 399.445,01	15	568.030,632 399.442,587	2.464
16	568.030,811 399.441,025	17	568.037,366 399.440,613	6.568
18	568.044,61 399.440,068	19	568.051,171 399.439,637	6.575
20	568.062,415 399.438,681	21	568.070,069 399.438,139	7.673
22	568.074,772 399.437,734	23	568.086,082 399.437,066	11.33
24	568.097,46 399.436,281	25	568.110,073 399.435,518	12.636
26	568.118,66 399.434,977	1	568.119,3 399.446,07	11.111

** Lungimile segmentelor sunt determinate în planul de proiecție Stereo 70 și sunt rotunjite la 1 milimetru.

*** Distanța dintre puncte este formată din segmente cumulate ce sunt mai mici decât valoarea 1 milimetru.

**DATE DESPRE IMOBILUL NR. 5760**

Oficiul de Cadastru și Publicitate Imobiliară PRAHOVA
Biroul de Cadastru și Publicitate Imobiliară Câmpina

A. Partea I. Descrierea imobilului

TEREN Intravilan

Nr. CF vechi:1014

Nr. cadastral vechi:10189

Adresa: Loc. Bordenii Mari, Str Buzesti, Nr. 63, Jud. Prahova

Nr. Crt	Nr cadastral Nr. topografic	Suprafața* (mp)	Observații / Referințe
A1	20271	Din acte: 1.311 Masurata: 1.280	Sector cadastral:33 Teren imprejmuit;

Construcții

Crt	Nr cadastral Nr. topografic	Adresa	Observații / Referințe
A1.1	20271-C1	Loc. Bordenii Mari, Str Buzesti, Nr. 63, Jud. Prahova	Nr. niveluri:1; S. construita la sol:64 mp; LOCUINTA
A1.2	20271-C2	Loc. Bordenii Mari, Str Buzesti, Nr. 63, Jud. Prahova	Nr. niveluri:1; S. construita la sol:61 mp; ANEXA

B. Partea II. Proprietari și acte

Inscrieri privitoare la dreptul de proprietate și alte drepturi reale		Referințe
10805 / 26/05/2008		
Act Notarial nr. 3885, din 29/10/1986 emis de NOT DE STAT LOCAL CAMPINA;		
B1	Intabulare, drept de PROPRIETATEcumparare ca bun comun, dobandit prin Conventie, cota actuala 1/1 1) NICOLESCU SANDU 2) NICOLESCU ELENA	A1, A1.1, A1.2

C. Partea III. SARCINI .

Inscrieri privind dezmembramintele dreptului de proprietate, drepturi reale de garanție și sarcini	Referințe
NU SUNT	

Anexa Nr. 1 La Partea I

Teren

Nr cadastral	Suprafața (mp)*	Observații / Referințe
20271	Din acte: 1.311 Masurata: 1.280	

* Suprafața este determinată în planul de proiecție Stereo 70.



Date referitoare la teren

Crt	Categorie folosință	Intra vilan	Suprafața (mp)	Tarla	Parcelă	Nr. topo	Observații / Referințe
1	curți constructii	DA	514	23	A1647; Cc1646	-	
2	arabil	DA	766	23	A1647; Cc1646	-	

Date referitoare la construcții

Crt	Număr	Destinație construcție	Supraf. (mp)	Situație juridică	Observații / Referințe
A1.1	20271-C1	construcții de locuințe	64	Cu acte	Nr. niveluri:1; S. construita la sol:64 mp; LOCUINTA
A1.2	20271-C2	construcții anexa	61	Cu acte	Nr. niveluri:1; S. construita la sol:61 mp; ANEXA

Lungime Segmente

1) Valorile lungimilor segmentelor sunt obținute din proiecție în plan.

Punct început	X / Y	Punct sfârșit	X / Y	Lungime segment (** (m))	Punct început	X / Y	Punct sfârșit	X / Y	Lungime segment (** (m))
1	568.119,68 399.460,5	2	568.113,687 399.460,988	6.013	2	568.113,687 399.460,988	3	568.105,959 399.461,486	7.744

Punct început	X / Y	Punct sfârșit	X / Y	Lungime segment (** (m)
3	568.105,959 399.461,486	4	568.097,546 399.462,037	8.431
5	568.078,401 399.463,257	6	568.073,081 399.463,763	5.344
7	568.064,379 399.464,325	8	568.055,626 399.464,844	8.768
9	568.045,221 399.465,576	10	568.033,313 399.466,41	11.937
11	568.030,873 399.466,323	12	568.030,361 399.452,308	14.024
13	568.036,269 399.451,914	14	568.040,674 399.451,63	4.414
15	568.050,577 399.450,954	16	568.057,941 399.450,324	7.391
17	568.065,951 399.449,758	18	568.071,371 399.449,406	5.431
19	568.076,904 399.449,128	20	568.080,383 399.448,815	3.493
21	568.097,949 399.447,433	22	568.107,564 399.446,864	9.632
23	568.114,75 399.446,419	24	568.119,3 399.446,07	4.563

Punct început	X / Y	Punct sfârșit	X / Y	Lungime segment (** (m)
4	568.097,546 399.462,037	5	568.078,401 399.463,257	19.184
6	568.073,081 399.463,763	7	568.064,379 399.464,325	8.72
8	568.055,626 399.464,844	9	568.045,221 399.465,576	10.431
10	568.033,313 399.466,41	11	568.030,873 399.466,323	2.442
12	568.030,361 399.452,308	13	568.036,269 399.451,914	5.921
14	568.040,674 399.451,63	15	568.050,577 399.450,954	9.926
16	568.057,941 399.450,324	17	568.065,951 399.449,758	8.03
18	568.071,371 399.449,406	19	568.076,904 399.449,128	5.54
20	568.080,383 399.448,815	21	568.097,949 399.447,433	17.62
22	568.107,564 399.446,864	23	568.114,75 399.446,419	7.2
24	568.119,3 399.446,07	1	568.119,68 399.460,5	14.435

** Lungimile segmentelor sunt determinate în planul de proiecție Stereo 70 și sunt rotunjite la 1 milimetru.

*** Distanța dintre puncte este formată din segmente cumulate ce sunt mai mici decât valoarea 1 milimetru.

**DATE DESPRE IMOBILUL NR. 5761**

Oficiul de Cadastru și Publicitate Imobiliară PRAHOVA
Biroul de Cadastru și Publicitate Imobiliară Câmpina

A. Partea I. Descrierea imobilului

TEREN Intravilan

Nr. CF vechi:84

Nr. cadastral vechi:101

Adresa: Loc. Bordenii Mari, Str Buzesti, Nr. 73, Jud. Prahova, T23, Cc1658, A1657

Nr. Crt	Nr cadastral Nr. topografic	Suprafața* (mp)	Observații / Referințe
A1	21325	Din acte: 1.464 Masurata: 1.472	Sector cadastral:33 Teren imprejmuit;

Construcții

Crt	Nr cadastral Nr. topografic	Adresa	Observații / Referințe
A1.1	21325-C1	Loc. Bordenii Mari, Str Buzesti, Nr. 73, Jud. Prahova	Nr. niveluri:1; S. construita la sol:98 mp; Locuinta
A1.2	21325-C2	Loc. Bordenii Mari, Str Buzesti, Nr. 73, Jud. Prahova	Nr. niveluri:2; S. construita la sol:64 mp; Locuinta
A1.3	21325-C3	Loc. Bordenii Mari, Str Buzesti, Nr. 73, Jud. Prahova	Nr. niveluri:1; S. construita la sol:27 mp; Anexa

B. Partea II. Proprietari și acte

Inscrieri privitoare la dreptul de proprietate și alte drepturi reale		Referințe
24458 / 17/09/2018		
Act Notarial nr. 935, din 17/09/2018 emis de NP NICA ROXANA ELENA;		
B4	Intabulare, drept de PROPRIETATE, dobandit prin Conventie, cota actuala 1/1 1) VASILACHE MARIAN, reinscris pentru intreaga cota	A1, A1.1, A1.2, A1.3

C. Partea III. SARCINI

Inscrieri privind dezmembramintele dreptului de proprietate, drepturi reale de garanție și sarcini		Referințe
18 / 03/01/2019		
Act Administrativ nr. 532/2018, din 17/12/2018 emis de BEJ TANASE MARIAN TRAIAN (hotarare judecatoreasca nr 905 din 27.03.2018, emis de JUDECATORIA CAMPINA);		
C1	se noteaza urmarirea imobiliara (somatie) pentru suma de 7548,50 lei reprezentand debit principal si cheltuieli de executare, in favoarea creditoarei INVESTCAPITAL LTD,	A1, A1.1, A1.2, A1.3

Anexa Nr. 1 La Partea I

Teren

Nr cadastral	Suprafața (mp)*	Observații / Referințe
21325	Din acte: 1.464 Masurata: 1.472	

* Suprafața este determinată în planul de proiecție Stereo 70.



Date referitoare la teren

Crt	Categorie folosință	Intra vilan	Suprafața (mp)	Tarla	Parcelă	Nr. topo	Observații / Referințe
1	curți constructii	DA	600	23	Cc1658	-	
2	arabil	DA	872	23	A1657	-	

Date referitoare la construcții

Crt	Număr	Destinație construcție	Supraf. (mp)	Situație juridică	Observații / Referințe
A1.1	21325-C1	construcții de locuințe	98	Cu acte	Nr. niveluri:1; S. construita la sol:98 mp; Locuinta
A1.2	21325-C2	construcții de locuințe	64	Cu acte	Nr. niveluri:2; S. construita la sol:64 mp; Locuinta
A1.3	21325-C3	construcții anexa	27	Cu acte	Nr. niveluri:1; S. construita la sol:27 mp; Anexa

Lungime Segmente

1) Valorile lungimilor segmentelor sunt obținute din proiecție în plan.

Punct început	X / Y	Punct sfârșit	X / Y	Lungime segment (** (m)
1	568.120,39 399.517,9	2	568.114,889 399.518,386	5.522

Punct început	X / Y	Punct sfârșit	X / Y	Lungime segment (** (m)
2	568.114,889 399.518,386	3	568.075,942 399.521,426	39.066
3	568.075,942 399.521,426	4	568.069,53 399.521,988	6.437
4	568.069,53 399.521,988	5	568.053,478 399.523,499	16.122
5	568.053,478 399.523,499	6	568.031,355 399.525,016	22.175
6	568.031,355 399.525,016	7	568.031,045 399.518,217	6.806
7	568.031,045 399.518,217	8	568.030,925 399.508,265	9.953
8	568.030,925 399.508,265	9	568.039,672 399.507,726	8.764
9	568.039,672 399.507,726	10	568.049,58 399.506,916	9.941
10	568.049,58 399.506,916	11	568.057,736 399.506,285	8.181
11	568.057,736 399.506,285	12	568.062,014 399.505,954	4.29
12	568.062,014 399.505,954	13	568.073,527 399.504,962	11.556
13	568.073,527 399.504,962	14	568.088,278 399.504,02	14.781
14	568.088,278 399.504,02	15	568.092,512 399.503,734	4.244
15	568.092,512 399.503,734	16	568.104,267 399.503,241	11.765
16	568.104,267 399.503,241	17	568.112,415 399.502,795	8.16
17	568.112,415 399.502,795	18	568.120,648 399.502,389	8.243
18	568.120,648 399.502,389	19	568.120,476 399.511,57	9.183
19	568.120,476 399.511,57	1	568.120,39 399.517,9	6.331

** Lungimile segmentelor sunt determinate în planul de proiecție Stereo 70 și sunt rotunjite la 1 milimetru.

*** Distanța dintre puncte este formată din segmente cumulate ce sunt mai mici decât valoarea 1 milimetru.

**DATE DESPRE IMOBILUL NR. 5762**

Oficiul de Cadastru și Publicitate Imobiliară PRAHOVA
Biroul de Cadastru și Publicitate Imobiliară Câmpina

A. Partea I. Descrierea imobilului

TEREN Intravilan

Adresa: Loc. Sârca, Str II Caragiale, Nr. 18, Jud. Prahova, T 22 ; CC 1545 ; A 1546 ; A 1547 ; F 1548 ; F 1549

Nr. Crt	Nr cadastral Nr. topografic	Suprafața* (mp)	Observații / Referințe
A1	24350	Din acte: 7.760 Masurata: 7.730	Sector cadastral:33 Teren imprejmuit; T 22 ; CC 1545 ; A 1546 ; A 1547 ; F 1548 ; F 1549

Construcții

Crt	Nr cadastral Nr. topografic	Adresa	Observații / Referințe
A1.1	24350-C1	Loc. Sârca, Str II Caragiale, Nr. 18, Jud. Prahova	Nr. niveluri:3; S. construita la sol:202 mp; LOCUINTA (S+P+E) ; Sc desf. = 597 mp ; Sc subsol = 202 mp ; Sc parter = 202 mp ;Sc etaj = 193 mp ; An constr. - 1994 .
A1.2	24350-C2	Loc. Sârca, Str II Caragiale, Nr. 18, Jud. Prahova	Nr. niveluri:1; S. construita la sol:89 mp; ANEXA (P) ; Sc desf. = 89 mp ; An constr. - 1998 .

B. Partea II. Proprietari și acte

Inscrieri privitoare la dreptul de proprietate și alte drepturi reale		Referințe
41110 / 12/09/2022		
Act Notarial nr. 86, din 20/12/2002 emis de BNP Irene Florea (act administrativ nr 12426 din 09.09.2022, emis de primaria banesti;inscris sub semnatura privata nr cerere din 12.09.2022, emis de pfa moscalu liviu; inscris sub semnatura privata nr op din 12.09.2022, emis de pfa moscalu liviu;act administrativ nr 12 din 11.09.1998, emis de Primaria Banesti;act notarial nr 472 din 18.05.2017, emis de bnp Stratan Mihaela;act notarial nr 3683 din 26.06.1991, emis de Notariatul de Stat Campina;act administrativ nr 13 din 16.05.1994, emis de Primaria Banesti;inscris sub semnatura privata nr pad din 12.09.2022, emis de pfa moscalu liviu);		
B1	Intabulare, drept de PROPRIETATE, dobandit prin Succesiune, cota actuala 5/8 1) CRISAN AURICA	A1, A1.1, A1.2
B2	Intabulare, drept de PROPRIETATE, dobandit prin Succesiune, cota actuala 3/8 1) NEDELEA CRISTINA MIHAELA	A1, A1.1, A1.2

C. Partea III. SARCINI

Inscrieri privind dezmembramintele dreptului de proprietate, drepturi reale de garanție și sarcini		Referințe
41110 / 12/09/2022		
Act Administrativ nr. DS 732339, din 25/11/2008 emis de Primaria Scorteni (act notarial nr 3683 din 26.06.1991, emis de Notariatul de Stat Campina;act administrativ nr D9 din 09.03.1992, emis de Primaria Scorteni);		
C2	se radiaza ipoteca legala reprezentand contraprestatia obligatiei de intretinere si ingrijire viagera, de sub C1, intrucat beneficiarii acestui drept au decedat	A1, A1.1, A1.2

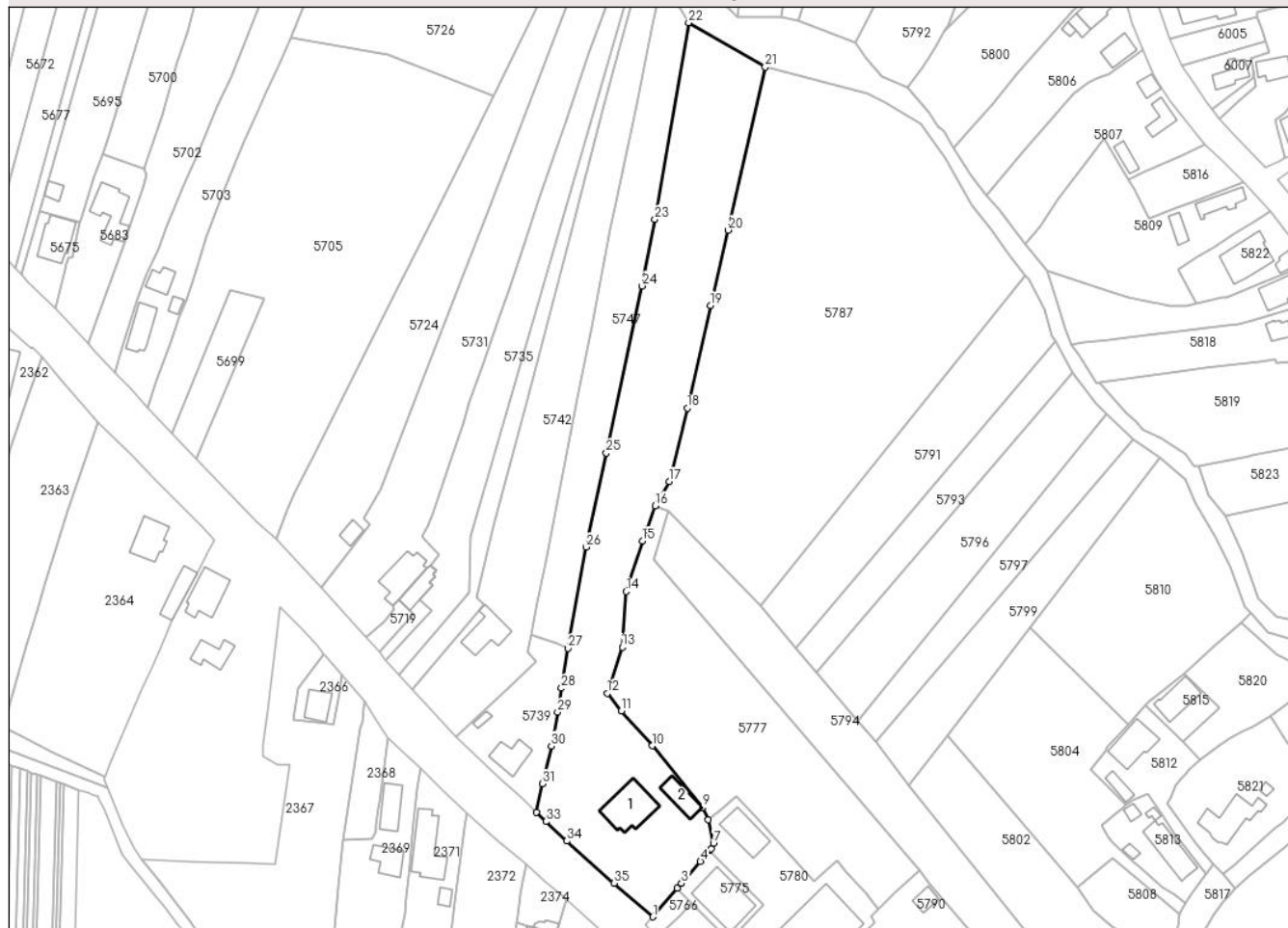
Anexa Nr. 1 La Partea I

Teren

Nr cadastral	Suprafața (mp)*	Observații / Referințe
24350	Din acte: 7.760 Masurata: 7.730	T 22 ; CC 1545 ; A 1546 ; A 1547 ; F 1548 ; F 1549

* Suprafața este determinată în planul de proiecție Stereo 70.

DETALII LINIARE IMOBIL



Date referitoare la teren

Crt	Categorie folosință	Intravilan	Suprafața (mp)	Tarla	Parcelă	Nr. topo	Observații / Referințe
1	curți constructii	DA	1.104	22	1545	-	
2	arabil	DA	475	22	1546	-	
3	arabil	DA	1.335	22	1547	-	
4	faneata	DA	3.160	22	1548	-	
5	faneata	DA	1.656	22	1549	-	

Date referitoare la construcții

Crt	Număr	Destinație construcție	Supraf. (mp)	Situație juridică	Observații / Referințe
A1.1	24350-C1	construcții de locuințe	202	Cu acte	Nr. niveluri:3; S. construita la sol:202 mp; LOCUINTA (S+P+E) ; Sc desf. = 597 mp ; Sc subsol = 202 mp ; Sc parter = 202 mp ;Sc etaj = 193 mp ; An constr. - 1994 .
A1.2	24350-C2	construcții anexa	89	Cu acte	Nr. niveluri:1; S. construita la sol:89 mp; ANEXA (P) ; Sc desf. = 89 mp ; An constr. - 1998 .

Lungime Segmente

1) Valorile lungimilor segmentelor sunt obținute din proiecție în plan.

Punct început	X / Y	Punct sfârșit	X / Y	Lungime segment (** (m)
1	568.076,614 398.721,411	2	568.084,819 398.731,064	12.669
3	568.086,278 398.732,761	4	568.092,71 398.740,148	9.795
5	568.095,783 398.743,791	6	568.096,279 398.744,379	0.769
7	568.097,128 398.746,41	8	568.095,403 398.754,375	8.15
9	568.093,535 398.758,427	10	568.076,415 398.779,325	27.015
11	568.065,909 398.791,068	12	568.061,182 398.797,047	7.622
13	568.066,258 398.812,681	14	568.067,59 398.831,563	18.929
15	568.073,125 398.848,597	16	568.077,356 398.860,535	12.666
17	568.082,127 398.868,777	18	568.088,248 398.893,679	25.643
19	568.096,103 398.928,349	20	568.102,154 398.953,888	26.246
21	568.114,641 399.009,136	22	568.088,75 399.024,12	29.914
23	568.077,322 398.957,512	24	568.072,983 398.935,006	22.92
25	568.060,841 398.878,407	26	568.053,982 398.846,574	32.564
27	568.047,922 398.812,351	28	568.045,696 398.798,809	13.723
29	568.044,361 398.790,69	30	568.042,233 398.779,274	11.613
31	568.039,326 398.766,428	32	568.037,179 398.756,875	9.791
33	568.040,417 398.753,656	34	568.047,514 398.747,073	9.68
35	568.063,471 398.732,775	1	568.076,614 398.721,411	17.375

Punct început	X / Y	Punct sfârșit	X / Y	Lungime segment (** (m)
2	568.084,819 398.731,064	3	568.086,278 398.732,761	2.238
4	568.092,71 398.740,148	5	568.095,783 398.743,791	4.766
6	568.096,279 398.744,379	7	568.097,128 398.746,41	2.201
8	568.095,403 398.754,375	9	568.093,535 398.758,427	4.462
10	568.076,415 398.779,325	11	568.065,909 398.791,068	15.757
12	568.061,182 398.797,047	13	568.066,258 398.812,681	16.437
14	568.067,59 398.831,563	15	568.073,125 398.848,597	17.911
16	568.077,356 398.860,535	17	568.082,127 398.868,777	9.523
18	568.088,248 398.893,679	19	568.096,103 398.928,349	35.549
20	568.102,154 398.953,888	21	568.114,641 399.009,136	56.642
22	568.088,75 399.024,12	23	568.077,322 398.957,512	67.581
24	568.072,983 398.935,006	25	568.060,841 398.878,407	57.887
26	568.053,982 398.846,574	27	568.047,922 398.812,351	34.756
28	568.045,696 398.798,809	29	568.044,361 398.790,69	8.228
30	568.042,233 398.779,274	31	568.039,326 398.766,428	13.171
32	568.037,179 398.756,875	33	568.040,417 398.753,656	4.566
34	568.047,514 398.747,073	35	568.063,471 398.732,775	21.426

** Lungimile segmentelor sunt determinate în planul de proiecție Stereo 70 și sunt rotunjite la 1 milimetru.

*** Distanța dintre puncte este formată din segmente cumulate ce sunt mai mici decât valoarea 1 milimetru.

**DATE DESPRE IMOBILUL NR. 5763**

Oficiul de Cadastru și Publicitate Imobiliară PRAHOVA
Biroul de Cadastru și Publicitate Imobiliară Câmpina

A. Partea I. Descrierea imobilului

TEREN Intravilan

Adresa: Loc. Bordenii Mari, Str Buzesti, Nr. 75, Jud. Prahova

Nr. Crt	Nr cadastral Nr. topografic	Suprafața* (mp)	Observații / Referințe
A1	22050	Din acte: 1.270 Masurata: 1.367	Sector cadastral:33 Teren imprejmuit;

Construcții

Crt	Nr cadastral Nr. topografic	Adresa	Observații / Referințe
A1.1	22050-C1	Loc. Bordenii Mari, Str Buzesti, Nr. 75, Jud. Prahova	Nr. niveluri:1; S. construita la sol:218 mp; Locuinta C1 (parter), fundatie - beton, pereti - caramida, invelitoare - tabla, an construire - 1999 extinsa in anul 2000, suprafata construita desfasurata S = 218mp
A1.2	22050-C2	Loc. Bordenii Mari, Str Buzesti, Nr. 75, Jud. Prahova	Nr. niveluri:1; S. construita la sol:68 mp; Locuinta C2 (parter), fundatie - beton, pereti - caramida, invelitoare - tabla, an construire - 2000, suprafata construita desfasurata S = 68mp

B. Partea II. Proprietari și acte

Inscrieri privitoare la dreptul de proprietate și alte drepturi reale		Referințe
14120 / 11/06/2020		
Act Notarial nr. 168, din 20/05/2020 emis de UNIUNEA NATIONALA A NOTARILOR PUBLICI (act administrativ nr 14 din 23.07.1999, emis de PRIMARIA COMUNEI SCORTENI;act notarial nr 1275 din 20.05.2020, emis de UNIUNEA NATIONALA A NOTARILOR PUBLICI;inscris sub semnatura privata nr 36365829 din 10.06.2020, emis de BRD;Contract de Vânzare-Cumpărare nr 630 din 13.03.1961, emis de NOTARIATUL DE STAT AL RAIONULUI CAMPINA;act administrativ nr PX 408642 din 28.03.2016, emis de SPCLEP CAMPINA;inscris sub semnatura privata nr 1.35 PAD din 02.07.2020, emis de PREDA CONSTANTIN;inscris sub semnatura privata nr 1.32 DECLARATIE din 10.06.2020, emis de PREDA CONSTANTIN;inscris sub semnatura privata nr 1.29 BORDEROU din 10.06.2020, emis de PREDA CONSTANTIN;inscris sub semnatura privata nr 1.33.1 CALCULUL SUPRAFETEI din 10.06.2020, emis de PREDA CONSTANTIN;act administrativ nr 7375 din 04.05.2020, emis de PRIMARIA COMUNEI SCORTENI;inscris sub semnatura privata nr 1.31 CERERE din 10.06.2020, emis de PREDA CONSTANTIN;inscris sub semnatura privata nr 1.33 MEMORIU TEHNIC din 02.07.2020, emis de PREDA CONSTANTIN);		
B1	Intabulare, drept de PROPRIETATE, dobandit prin Succesiune, cota actuala 1/1 1) DINU MARIA	A1, A1.1, A1.2

C. Partea III. SARCINI .

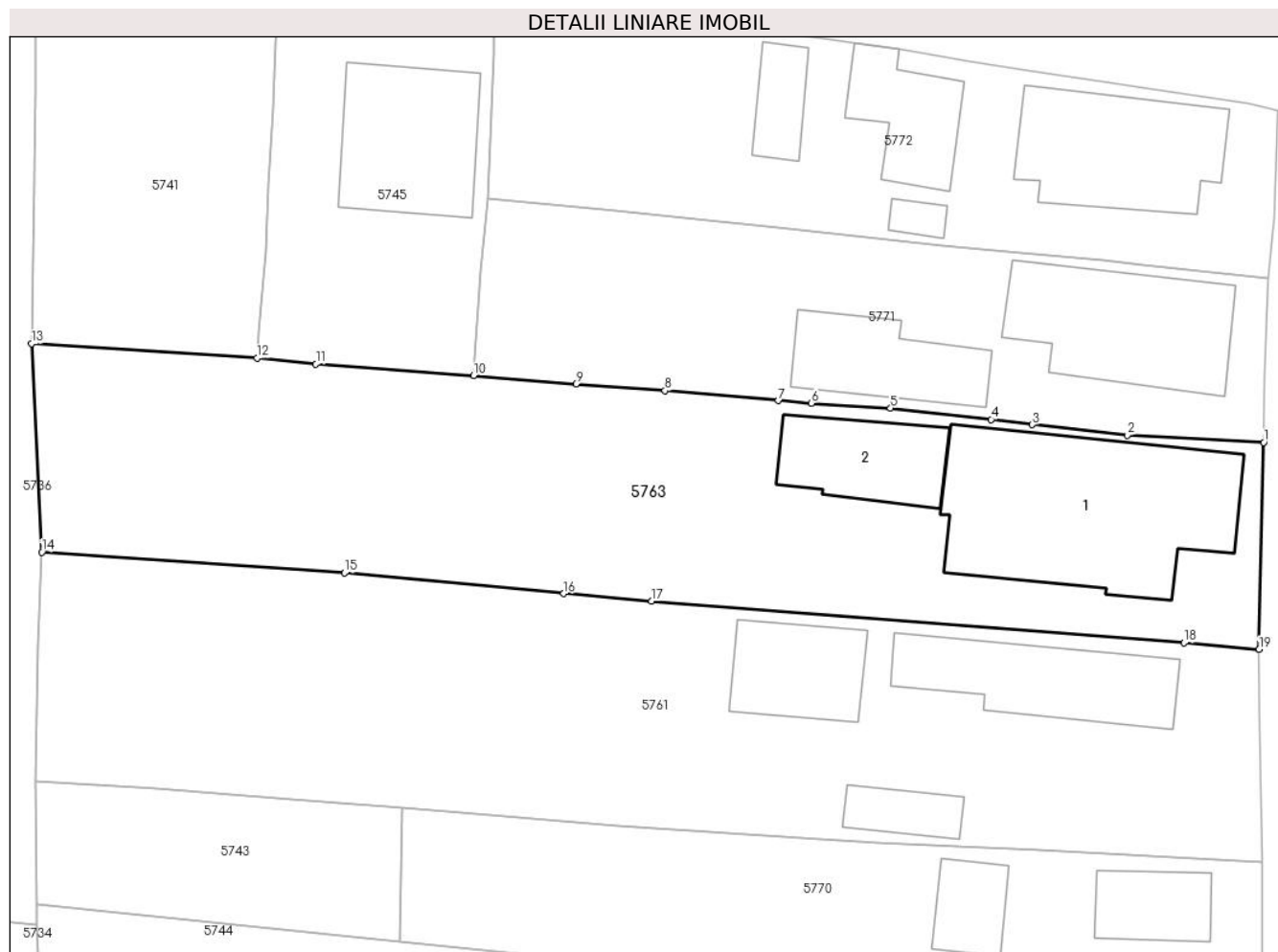
Inscrieri privind dezmembramintele dreptului de proprietate, drepturi reale de garanție și sarcini	Referințe
NU SUNT	

Anexa Nr. 1 La Partea I

Teren

Nr cadastral	Suprafața (mp)*	Observații / Referințe
22050	Din acte: 1.270 Masurata: 1.367	

* Suprafața este determinată în planul de proiecție Stereo 70.



Date referitoare la teren

Crt	Categorie folosință	Intra vilan	Suprafața (mp)	Tarla	Parcelă	Nr. topo	Observații / Referințe
1	curți constructii	DA	750	23	Cc 1658	-	
2	faneata	DA	617	23	F 1657	-	

Date referitoare la construcții

Crt	Număr	Destinație construcție	Supraf. (mp)	Situație juridică	Observații / Referințe
A1.1	22050-C1	construcții de locuințe	218	Cu acte	Nr. niveluri:1; S. construita la sol:218 mp; Locuinta C1 (parter), fundatie - beton, pereti - caramida, invelitoare - tabla, an construire - 1999 extinsa in anul 2000, suprafata construita desfasurata S = 218mp
A1.2	22050-C2	construcții de locuințe	68	Cu acte	Nr. niveluri:1; S. construita la sol:68 mp; Locuinta C2 (parter), fundatie - beton, pereti - caramida, invelitoare - tabla, an construire - 2000, suprafata construita desfasurata S = 68mp

Lungime Segmente

1) Valorile lungimilor segmentelor sunt obținute din proiecție în plan.

Punct început	X / Y	Punct sfârșit	X / Y	Lungime segment (** (m)
1	568.120,728 399.533,046	2	568.110,752 399.533,582	9.99
2	568.110,752 399.533,582	3	568.103,804 399.534,348	6.99
3	568.103,804 399.534,348	4	568.100,79 399.534,735	3.039
4	568.100,79 399.534,735	5	568.093,431 399.535,551	7.404
5	568.093,431 399.535,551	6	568.087,64 399.535,923	5.803
6	568.087,64 399.535,923	7	568.085,229 399.536,106	2.418
7	568.085,229 399.536,106	8	568.076,938 399.536,84	8.323
8	568.076,938 399.536,84	9	568.070,419 399.537,334	6.538
9	568.070,419 399.537,334	10	568.062,921 399.537,928	7.521
10	568.062,921 399.537,928	11	568.051,395 399.538,778	11.557
11	568.051,395 399.538,778	12	568.047,084 399.539,226	4.334
12	568.047,084 399.539,226	13	568.030,604 399.540,274	16.513
13	568.030,604 399.540,274	14	568.031,355 399.525,016	15.276
14	568.031,355 399.525,016	15	568.053,478 399.523,499	22.175
15	568.053,478 399.523,499	16	568.069,53 399.521,988	16.122
16	568.069,53 399.521,988	17	568.075,942 399.521,426	6.437
17	568.075,942 399.521,426	18	568.114,889 399.518,386	39.066
18	568.114,889 399.518,386	19	568.120,39 399.517,9	5.522
19	568.120,39 399.517,9	1	568.120,728 399.533,046	15.15

** Lungimile segmentelor sunt determinate în planul de proiecție Stereo 70 și sunt rotunjite la 1 milimetru.

*** Distanța dintre puncte este formată din segmente cumulate ce sunt mai mici decât valoarea 1 milimetru.

**DATE DESPRE IMOBILUL NR. 5764**

Oficiul de Cadastru și Publicitate Imobiliară PRAHOVA
Biroul de Cadastru și Publicitate Imobiliară Câmpina

A. Partea I. Descrierea imobilului

TEREN Intravilan

Adresa: Loc. Bordenii Mari, Str Buzesti, Nr. 65, Jud. Prahova

Nr. Crt	Nr cadastral Nr. topografic	Suprafața* (mp)	Observații / Referințe
A1		1.182	Sector cadastral:33 Teren imprejmuit;

Construcții

Crt	Nr cadastral Nr. topografic	Adresa	Observații / Referințe
A1.1		Loc. Bordenii Mari, Str Buzesti, Nr. 65, Jud. Prahova	Nr. niveluri:1; S. construita la sol:108 mp; Locuinta (P).

B. Partea II. Proprietari și acte

Inscrieri privitoare la dreptul de proprietate și alte drepturi reale		Referințe
/		
Act Administrativ nr. 7, din 13/03/1996 emis de Parlamentul Românei (lege);		
B1	Inscrierea provizorie, drept de PROPRIETATE, dobandit prin Lege, cota actuala 1/1 1) NEIDENTIFICAT NEIDENTIFICAT	A1
Act Notarial nr. 1299, din 03/12/1987 emis de NOTARIATUL DE STAT LOCAL CAMPINA (certificat de mostenitor);		
B2	Intabulare, drept de PROPRIETATE, dobandit prin Succesiune, cota actuala 1/8 1) RUSU ILINCA DEFUNCT:Da	A1.1
B3	Intabulare, drept de PROPRIETATE, dobandit prin Succesiune, cota actuala 3/8 1) RUSU NICOLAE	A1.1
Act Administrativ nr. 7, din 13/03/1996 emis de Parlamentul Românei (lege);		
B4	Inscrierea provizorie, drept de PROPRIETATE, dobandit prin Lege, cota actuala 4/8 1) NEIDENTIFICAT NEIDENTIFICAT	A1.1

C. Partea III. SARCINI .

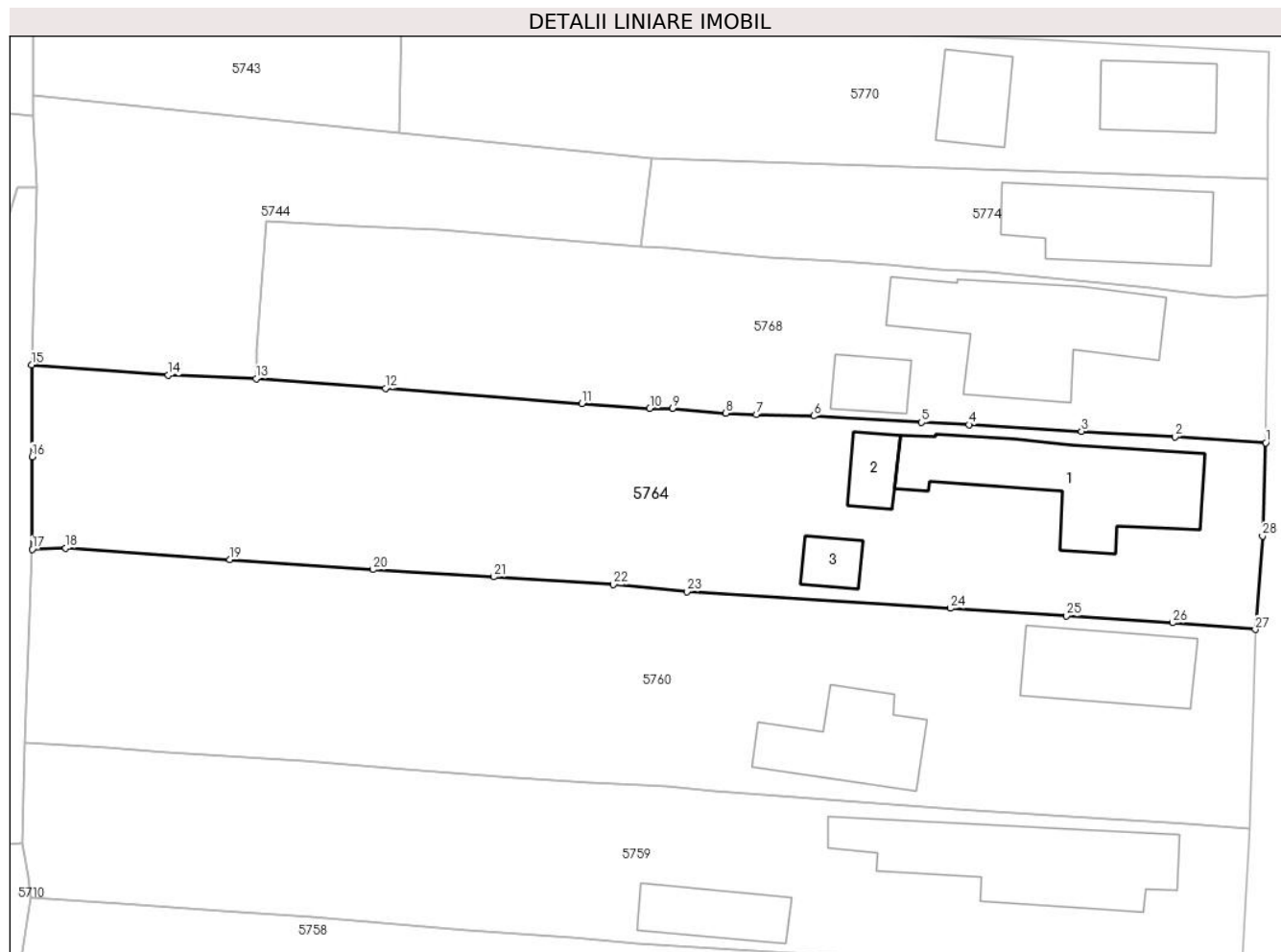
Inscrieri privind dezmembramintele dreptului de proprietate, drepturi reale de garanție și sarcini	Referințe
NU SUNT	

Anexa Nr. 1 La Partea I

Teren

Nr cadastral	Suprafața (mp)*	Observații / Referințe
	1.182	

* Suprafața este determinată în planul de proiecție Stereo 70.



Date referitoare la teren

Crt	Categorie folosință	Intravilan	Suprafața (mp)	Tarla	Parcelă	Nr. topo	Observații / Referințe
1	curți constructii	DA	650	23	1649	-	
2	arabil	DA	532	23	1648	-	

Date referitoare la construcții

Crt	Număr	Destinație construcție	Supraf. (mp)	Situație juridică	Observații / Referințe
A1.1		construcții de locuințe	108	Cu acte	Nr. niveluri:1; S. construita la sol:108 mp; Locuinta (P).
A1.2		construcții anexa	18	Fara acte	Nr. niveluri:1; S. construita la sol:18 mp; Anexa (P).
A1.3		construcții anexa	15	Fara acte	Nr. niveluri:1; S. construita la sol:15 mp; Anexa (P).

Lungime Segmente

1) Valorile lungimilor segmentelor sunt obținute din proiecție în plan.

Punct început	X / Y	Punct sfârșit	X / Y	Lungime segment (** (m))
1	568.120,436 399.474,048	2	568.113,843 399.474,466	6.606

Punct început	X / Y	Punct sfârșit	X / Y	Lungime segment (** (m))
2	568.113,843 399.474,466	3	568.107,064 399.474,873	6.791

Punct început	X / Y	Punct sfârșit	X / Y	Lungime segment (** (m)
3	568.107,064 399.474,873	4	568.098,892 399.475,355	8.186
5	568.095,454 399.475,526	6	568.087,612 399.475,988	7.856
7	568.083,448 399.476,085	8	568.081,249 399.476,198	2.202
9	568.077,381 399.476,552	10	568.075,724 399.476,536	1.657
11	568.070,783 399.476,875	12	568.056,543 399.477,987	14.283
13	568.047,137 399.478,703	14	568.040,761 399.478,963	6.381
15	568.030,839 399.479,709	16	568.030,868 399.473,041	6.668
17	568.030,873 399.466,323	18	568.033,313 399.466,41	2.442
19	568.045,221 399.465,576	20	568.055,626 399.464,844	10.431
21	568.064,379 399.464,325	22	568.073,081 399.463,763	8.72
23	568.078,401 399.463,257	24	568.097,546 399.462,037	19.184
25	568.105,959 399.461,486	26	568.113,687 399.460,988	7.744
27	568.119,68 399.460,5	28	568.120,209 399.467,289	6.81

Punct început	X / Y	Punct sfârșit	X / Y	Lungime segment (** (m)
4	568.098,892 399.475,355	5	568.095,454 399.475,526	3.442
6	568.087,612 399.475,988	7	568.083,448 399.476,085	4.165
8	568.081,249 399.476,198	9	568.077,381 399.476,552	3.884
10	568.075,724 399.476,536	11	568.070,783 399.476,875	4.953
12	568.056,543 399.477,987	13	568.047,137 399.478,703	9.433
14	568.040,761 399.478,963	15	568.030,839 399.479,709	9.95
16	568.030,868 399.473,041	17	568.030,873 399.466,323	6.718
18	568.033,313 399.466,41	19	568.045,221 399.465,576	11.937
20	568.055,626 399.464,844	21	568.064,379 399.464,325	8.768
22	568.073,081 399.463,763	23	568.078,401 399.463,257	5.344
24	568.097,546 399.462,037	25	568.105,959 399.461,486	8.431
26	568.113,687 399.460,988	27	568.119,68 399.460,5	6.013
28	568.120,209 399.467,289	1	568.120,436 399.474,048	6.763

** Lungimile segmentelor sunt determinate în planul de proiecție Stereo 70 și sunt rotunjite la 1 milimetru.

*** Distanța dintre puncte este formată din segmente cumulate ce sunt mai mici decât valoarea 1 milimetru.

**DATE DESPRE IMOBILUL NR. 5765**

Oficiul de Cadastru și Publicitate Imobiliară PRAHOVA
Biroul de Cadastru și Publicitate Imobiliară Câmpina

A. Partea I. Descrierea imobilului

TEREN Intravilan

Adresa: Loc. Bordenii Mari, Str Buzesti, Nr. 49, Jud. Prahova

Nr. Crt	Nr cadastral Nr. topografic	Suprafața* (mp)	Observații / Referințe
A1		Din acte: 1.124 Masurata: 1.166	Sector cadastral:33 Teren imprejmuit;

Construcții

Crt	Nr cadastral Nr. topografic	Adresa	Observații / Referințe
A1.1		Loc. Bordenii Mari, Str Buzesti, Nr. 49, Jud. Prahova	Nr. niveluri:1; S. construita la sol:115 mp; Locuinta (P).
A1.2		Loc. Bordenii Mari, Str Buzesti, Nr. 49, Jud. Prahova	Nr. niveluri:1; S. construita la sol:47 mp; Anexa (P).
A1.3		Loc. Bordenii Mari, Str Buzesti, Nr. 49, Jud. Prahova	Nr. niveluri:1; S. construita la sol:21 mp; Anexa (P).

B. Partea II. Proprietari și acte

Inscrieri privitoare la dreptul de proprietate și alte drepturi reale		Referințe
/		
Act Administrativ nr. 37833, din 05/04/1995 emis de C.J.P.S.D.P.A.T. (titlu de proprietate);		
B1	Intabulare, drept de PROPRIETATE, dobandit prin Constituire, cota actuala 1/1 1) COSTEA MARIN	A1
Act Notarial nr. 1309, din 07/05/1984 emis de NOTARIATUL DE STAT LOCAL CAMPINA (contract de vanzare-cumparare);		
B1	Intabulare, drept de PROPRIETATE, dobandit prin Conventie, cota actuala 1/1 1) COSTEA MARIN	A1.1, A1.2, A1.3

C. Partea III. SARCINI .

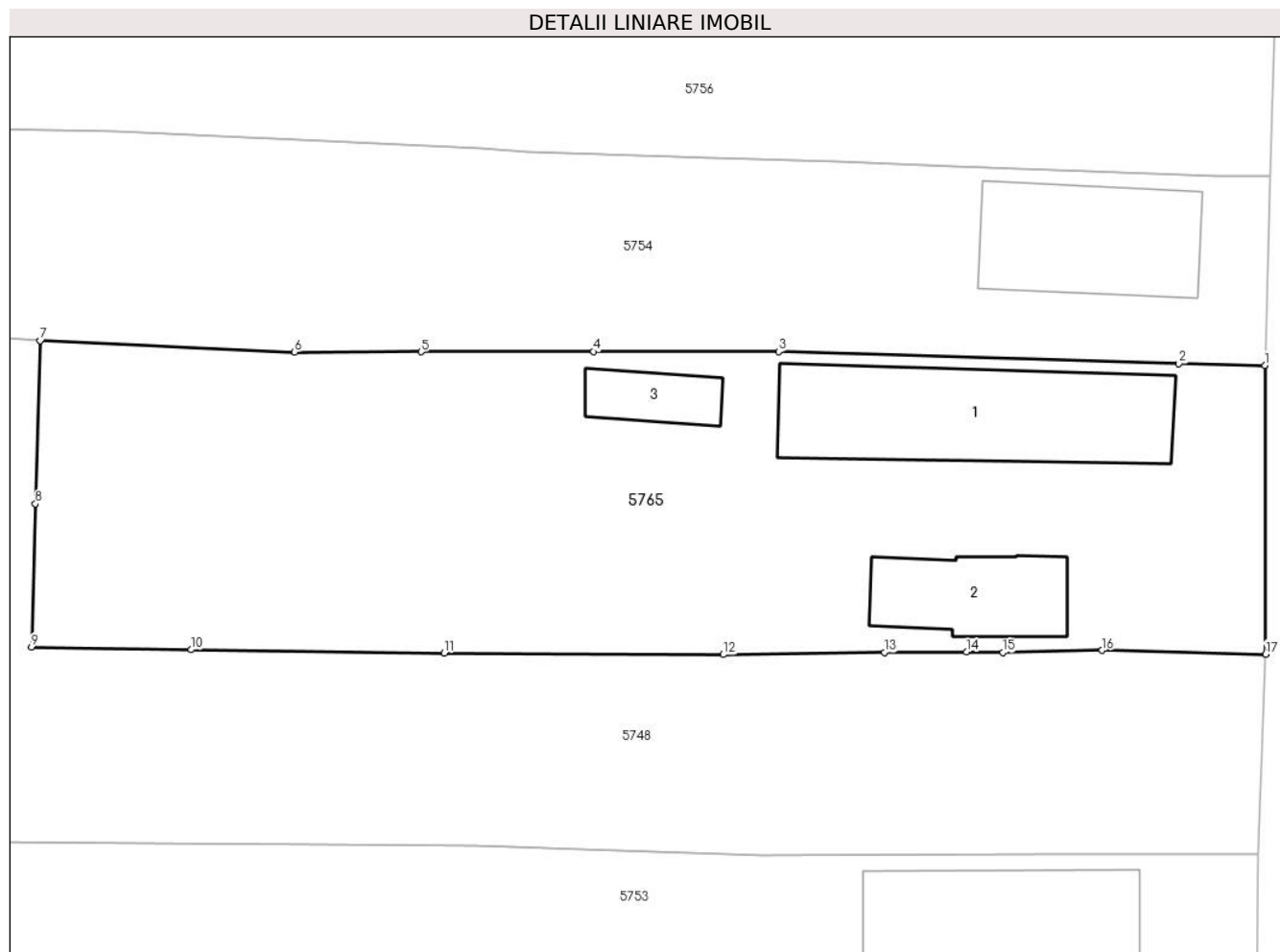
Inscrieri privind dezmembramintele dreptului de proprietate, drepturi reale de garanție și sarcini	Referințe
NU SUNT	

Anexa Nr. 1 La Partea I

Teren

Nr cadastral	Suprafața (mp)*	Observații / Referințe
	Din acte: 1.124 Masurata: 1.166	

* Suprafața este determinată în planul de proiecție Stereo 70.



Date referitoare la teren

Crt	Categorie folosință	Intra vilan	Suprafața (mp)	Tarla	Parcelă	Nr. topo	Observații / Referințe
1	curți constructii	DA	650	23	1635	-	
2	arabil	DA	516	23	1634	-	

Date referitoare la construcții

Crt	Număr	Destinație construcție	Supraf. (mp)	Situație juridică	Observații / Referințe
A1.1		construcții de locuințe	115	Cu acte	Nr. niveluri:1; S. construita la sol:115 mp; Locuinta (P).
A1.2		construcții anexa	47	Cu acte	Nr. niveluri:1; S. construita la sol:47 mp; Anexa (P).
A1.3		construcții anexa	21	Cu acte	Nr. niveluri:1; S. construita la sol:21 mp; Anexa (P).

Lungime Segmente

1) Valorile lungimilor segmentelor sunt obținute din proiecție în plan.

Punct început	X / Y	Punct sfârșit	X / Y	Lungime segment (** (m)
1	568.116,76 399.353,475	2	568.111,916 399.353,572	4.845

Punct început	X / Y	Punct sfârșit	X / Y	Lungime segment (** (m)
2	568.111,916 399.353,572	3	568.089,37 399.354,252	22.556
3	568.089,37 399.354,252	4	568.078,942 399.354,249	10.428
4	568.078,942 399.354,249	5	568.069,217 399.354,243	9.725
5	568.069,217 399.354,243	6	568.062,093 399.354,218	7.124
6	568.062,093 399.354,218	7	568.047,748 399.354,873	14.36
7	568.047,748 399.354,873	8	568.047,487 399.345,677	9.2
8	568.047,487 399.345,677	9	568.047,273 399.337,608	8.072
9	568.047,273 399.337,608	10	568.056,258 399.337,452	8.986
10	568.056,258 399.337,452	11	568.070,527 399.337,277	14.27
11	568.070,527 399.337,277	12	568.086,243 399.337,183	15.716
12	568.086,243 399.337,183	13	568.095,325 399.337,303	9.083
13	568.095,325 399.337,303	14	568.099,944 399.337,328	4.619
14	568.099,944 399.337,328	15	568.101,995 399.337,29	2.051
15	568.101,995 399.337,29	16	568.107,59 399.337,417	5.596
16	568.107,59 399.337,417	17	568.116,809 399.337,207	9.221
17	568.116,809 399.337,207	1	568.116,76 399.353,475	16.268

** Lungimile segmentelor sunt determinate în planul de proiecție Stereo 70 și sunt rotunjite la 1 milimetru.

*** Distanța dintre puncte este formată din segmente cumulate ce sunt mai mici decât valoarea 1 milimetru.



DATE DESPRE IMOBILUL NR. 5766

Oficiul de Cadastru și Publicitate Imobiliară PRAHOVA
Biroul de Cadastru și Publicitate Imobiliară Câmpina

A. Partea I. Descrierea imobilului

TEREN Intravilan

Adresa: Loc. Sârca, Str II Caragiale, Nr. 16, Jud. Prahova

Nr. Crt	Nr cadastral Nr. topografic	Suprafața* (mp)	Observații / Referințe
A1	21918	Din acte: 109 Masurata: 108	Sector cadastral:33 Teren imprejmuit;

B. Partea II. Proprietari și acte

Inscrieri privitoare la dreptul de proprietate și alte drepturi reale		Referințe
28796 / 08/11/2018		
Act Notarial nr. 3990, din 07/11/2018 emis de Ivan Mihaela;		
B1	Se infiinteaza cartea funciara 21918 a imobilului cu numarul cadastral 21918/Scorteni, rezultat din dezmembrarea imobilului cu numarul cadastral 21671 in scris in cartea funciara 21671;	A1
Act Notarial nr. 4944, din 22/12/2015 emis de NP Ivan Mihaela;		
B2	Se infiinteaza cartea funciara 21671 a imobilului cu numarul cadastral 21671/Scorteni, rezultat din alipirea urmatoarelor imobile:~-nr.cad. 10233 (id electronic 20326) din cf.1105 (id electronic 20326) care se sisteaza;~-nr.cad.21227 din cf.21227 care se sisteaza;~-nr.cad.21230 din cf.21230 care se sisteaza;	A1
Act Administrativ nr. 128 bis, din 18/02/2002 emis de Monitorul Oficial al Romaniei;		
B3	Intabulare, drept de PROPRIETATE, dobandit prin Lege, cota actuala 1/1 1) COMUNA SCORTENI- DOMENIU PUBLIC, CIF:999999999999 <i>OBSERVATII: pozitie transcrisa din CF 21671/Scorteni, inscrisa prin incheierea nr. 37355 din 23/12/2015; pozitie transcrisa din CF 20326/Scorteni, incheierea nr. 14948din 16-07-2008</i>	A1
Act Administrativ nr. 6353, din 14/04/2014 emis de BCPI CAMPINA;		
B4	se indreapta din oficiu eroarea materiala strecurata in incheierea nr. 6353/14.04.2014 emisa de BCPI Campina, in sensul ca se intabuleaza dreptul de proprietate in favoarea Comunei Scorteni- domeniul public si nu in favoarea Comunei Scorteni- domeniul privat, cum din eroare a fost scris,	A1
Act Notarial nr. 295, din 10/03/2015 emis de NP PREDĂ POPESCU FLORENTINA;		
B5	se noteaza contractul pentru constituire a dreptului de folosinta, pentru realizarea accesului pe proprietatea publica in vederea instalarii, intretinerii, inlocuirii sau mutarii retelelor publice de comunicatii electronice sau a elementelor de infrastructura necesare sustinerii acestora, autentificat sub nr. 295/10.03.2015, la NP Preda Popescu Florentina, in favoarea SC TELEKOM ROMANIA COMMUNICATION SA	A1
Act Administrativ nr. INCHEIERE NR.37355, din 23/12/2015 emis de O.C.P.I. PRAHOVA - B.C.P.I. CAMPINA;		
B6	se noteaza actualizarea informatiilor cadastrale, conform documentatiei tehnice avizate <i>OBSERVATII: pozitie transcrisa din CF 21671/Scorteni, inscrisa prin incheierea nr. 8475 din 07/04/2016;</i>	A1
Act Administrativ nr. Extras de carte funciara nr. 8475, din 06/04/2016 emis de BCPI Campina (act notarial nr Declaratie nr. 4173 din 02.11.2016, emis de NP Savulescu Vasile - Ivan Mihaela);		
B7	se actualizeaza informatiile cadastrale, in sensul modificarii limitei si a suprafetei imobilului, conform documentatiei tehnice avizate	A1

C. Partea III. SARCINI

Inscrieri privind dezmembramintele dreptului de proprietate, drepturi reale de garanție și sarcini		Referințe
867 / 11/01/2019		
Act Notarial nr. 3990, din 07/11/2018 emis de Ivan Mihaela;		
C2	se indreapta eroarea materiala strecurata in incheierea nr. 28796/2018, in sensul ca s-a omis a se radia dreptul de folosinta in scris sub C1, in favoarea Baicoi Societate Cooperativa de Consum, acesta mentinandu-se doar asupra lotului cu numarul cadastral	A1

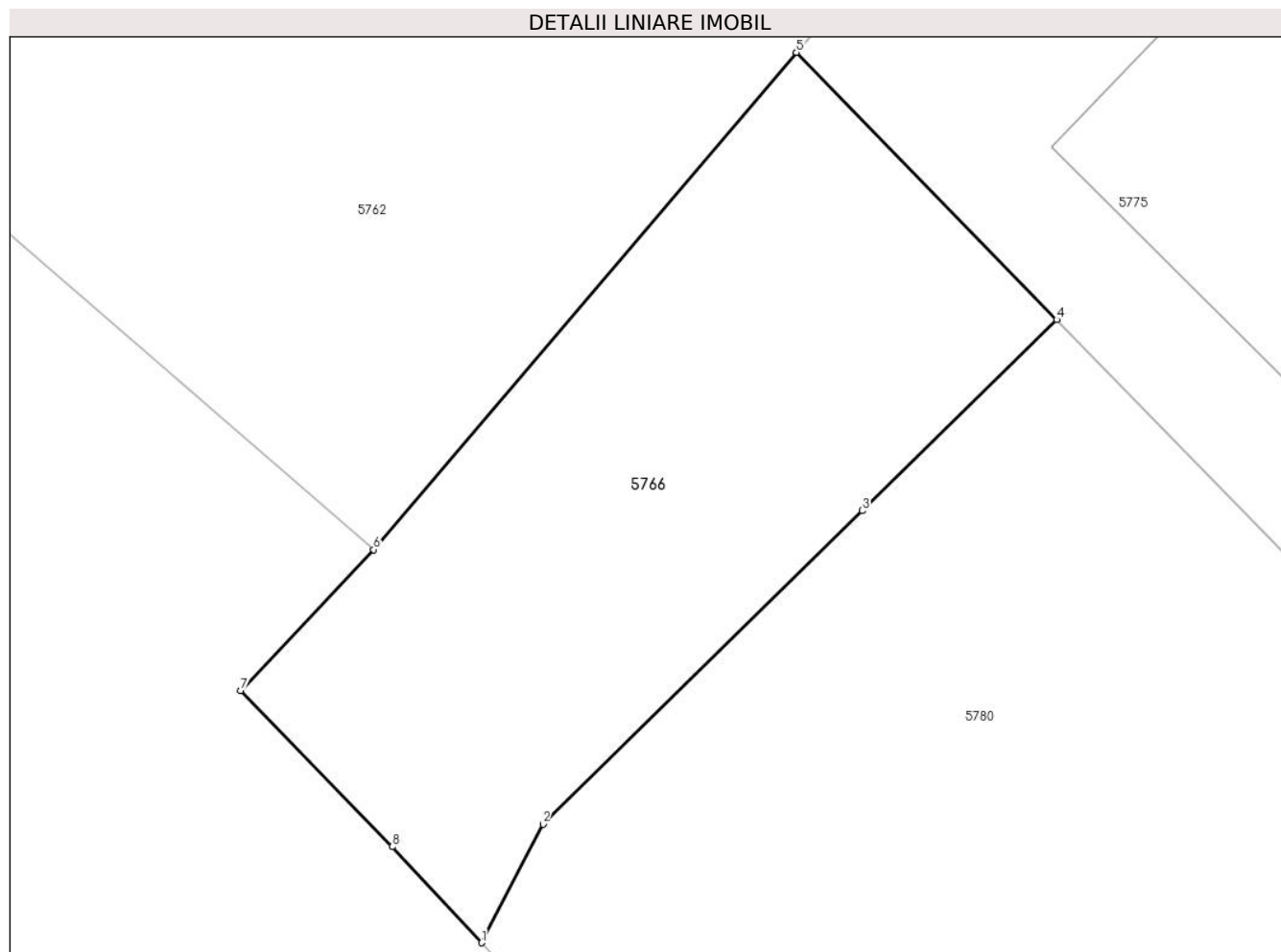
Inscrieri privind dezmembramintele dreptului de proprietate, drepturi reale de garanție și sarcini		Referințe
C2	21920, conform actului de dezmembrare aut.nr. 3990/07.11.2018 incheiat la NP Ivan Mihaela	A1

Anexa Nr. 1 La Partea I

Teren

Nr cadastral	Suprafața (mp)*	Observații / Referințe
21918	Din acte: 109 Masurata: 108	

* Suprafața este determinată în planul de proiecție Stereo 70.



Date referitoare la teren

Crt	Categorie folosință	Intra vilan	Suprafața (mp)	Tarla	Parcelă	Nr. topo	Observații / Referințe
1	curți constructii	DA	108	22	Cc1550, Cc1551, Cc1551/1	-	

Lungime Segmente

1) Valorile lungimilor segmentelor sunt obținute din proiecție în plan.

Punct început	X / Y	Punct sfârșit	X / Y	Lungime segment (** (m)
1	568.078,705 398.713,777	2	568.079,9 398.716,078	2.593
2	568.079,9 398.716,078	3	568.086,097 398.722,165	8.686
3	568.086,097 398.722,165	4	568.089,873 398.725,874	5.293
4	568.089,873 398.725,874	5	568.084,819 398.731,064	7.244

Punct început	X / Y	Punct sfârșit	X / Y	Lungime segment (** (m)
5	568.084,819 398.731,064	6	568.076,614 398.721,411	12.669
6	568.076,614 398.721,411	7	568.074,032 398.718,676	3.761
7	568.074,032 398.718,676	8	568.076,974 398.715,64	4.228
8	568.076,974 398.715,64	1	568.078,705 398.713,777	2.543

** Lungimile segmentelor sunt determinate în planul de proiecție Stereo 70 și sunt rotunjite la 1 milimetru.

*** Distanța dintre puncte este formată din segmente cumulate ce sunt mai mici decât valoarea 1 milimetru.

**DATE DESPRE IMOBILUL NR. 5767**

Oficiul de Cadastru și Publicitate Imobiliară PRAHOVA
Biroul de Cadastru și Publicitate Imobiliară Câmpina

A. Partea I. Descrierea imobilului

TEREN Intravilan

Adresa: Loc. Bordenii Mari, Jud. Prahova

Nr. Crt	Nr cadastral Nr. topografic	Suprafața* (mp)	Observații / Referințe
A1	21818	Din acte: 1.600 Masurata: 1.629	Sector cadastral:33 Teren imprejmuit;

B. Partea II. Proprietari și acte

Inscrieri privitoare la dreptul de proprietate și alte drepturi reale	Referințe
18612 / 18/08/2017	
Act Notarial nr. 1588, din 11/04/2017 emis de NP Pop Mihaela Cristina (act notarial nr 53 din 17.03.2017, emis de NP Pop Mihaela Cristina);	
B1 Intabulare, drept de PROPRIETATEpartaj, dobandit prin Conventie, cota actuala 1/1 1) MINCU VASILE	A1

C. Partea III. SARCINI .

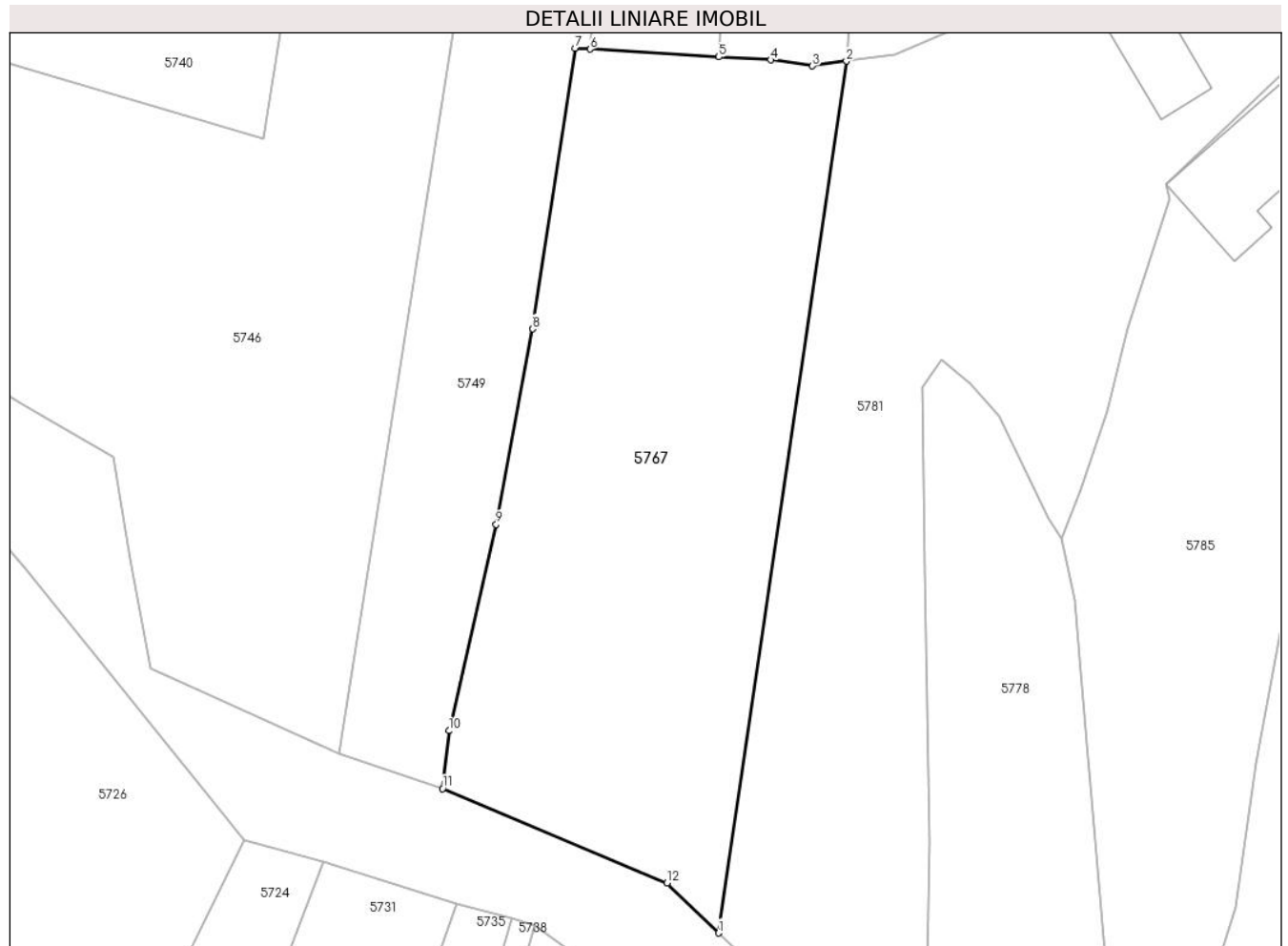
Inscrieri privind dezmembramintele dreptului de proprietate, drepturi reale de garanție și sarcini	Referințe
NU SUNT	

Anexa Nr. 1 La Partea I

Teren

Nr cadastral	Suprafața (mp)*	Observații / Referințe
21818	Din acte: 1.600 Masurata: 1.629	

* Suprafața este determinată în planul de proiecție Stereo 70.



Date referitoare la teren

Crt	Categorie folosință	Intra vilan	Suprafața (mp)	Tarla	Parcelă	Nr. topo	Observații / Referințe
1	arabil	DA	1.629	23	A - 1614	-	

Lungime Segmente

1) Valorile lungimilor segmentelor sunt obținute din proiecție în plan.

Punct început	X / Y	Punct sfârșit	X / Y	Lungime segment (** (m)
1	568.089,098 399.044,643	2	568.100,004 399.118,924	75.077
2	568.100,004 399.118,924	3	568.097,111 399.118,521	2.921
3	568.097,111 399.118,521	4	568.093,555 399.119,026	3.592
4	568.093,555 399.119,026	5	568.089,128 399.119,293	4.435
5	568.089,128 399.119,293	6	568.078,167 399.119,955	10.982

Punct început	X / Y	Punct sfârșit	X / Y	Lungime segment (** (m)
6	568.078,167 399.119,955	7	568.076,898 399.120,032	1.271
7	568.076,898 399.120,032	8	568.073,281 399.096,112	24.192
8	568.073,281 399.096,112	9	568.070,164 399.079,453	16.948
9	568.070,164 399.079,453	10	568.066,144 399.061,872	18.035
10	568.066,144 399.061,872	11	568.065,594 399.056,957	4.946
11	568.065,594 399.056,957	12	568.084,715 399.048,897	20.75
12	568.084,715 399.048,897	1	568.089,098 399.044,643	6.108

** Lungimile segmentelor sunt determinate în planul de proiecție Stereo 70 și sunt rotunjite la 1 milimetru.

*** Distanța dintre puncte este formată din segmente cumulate ce sunt mai mici decât valoarea 1 milimetru.

**DATE DESPRE IMOBILUL NR. 5768**

Oficiul de Cadastru și Publicitate Imobiliară PRAHOVA
Biroul de Cadastru și Publicitate Imobiliară Câmpina

A. Partea I. Descrierea imobilului

TEREN Intravilan

Adresa: Loc. Bordenii Mari, Str Buzesti, Nr. 67, Jud. Prahova

Nr. Crt	Nr cadastral Nr. topografic	Suprafața* (mp)	Observații / Referințe
A1		Din acte: 992 Masurata: 828	Sector cadastral:33 Teren imprejmuit;

Construcții

Crt	Nr cadastral Nr. topografic	Adresa	Observații / Referințe
A1.1		Loc. Bordenii Mari, Str Buzesti, Nr. 67, Jud. Prahova	Nr. niveluri:2; S. construita la sol:115 mp; Locuinta (P+M). Sc parter = 115mp, Sc mansarda = 33mp. Sc desf. = 148mp.
A1.2		Loc. Bordenii Mari, Str Buzesti, Nr. 67, Jud. Prahova	Nr. niveluri:1; S. construita la sol:22 mp; Anexa (P).

B. Partea II. Proprietari și acte

Inscrieri privitoare la dreptul de proprietate și alte drepturi reale		Referințe
/		
Act Notarial nr. 601, din 17/02/1998 emis de NP POP MIHAI (contract de vanzare-cumparare);		
B1	Intabulare, drept de PROPRIETATE, dobandit prin Conventie, cota actuala 1/1 1) PLOPEANU MARIUS	A1, A1.1, A1.2

C. Partea III. SARCINI

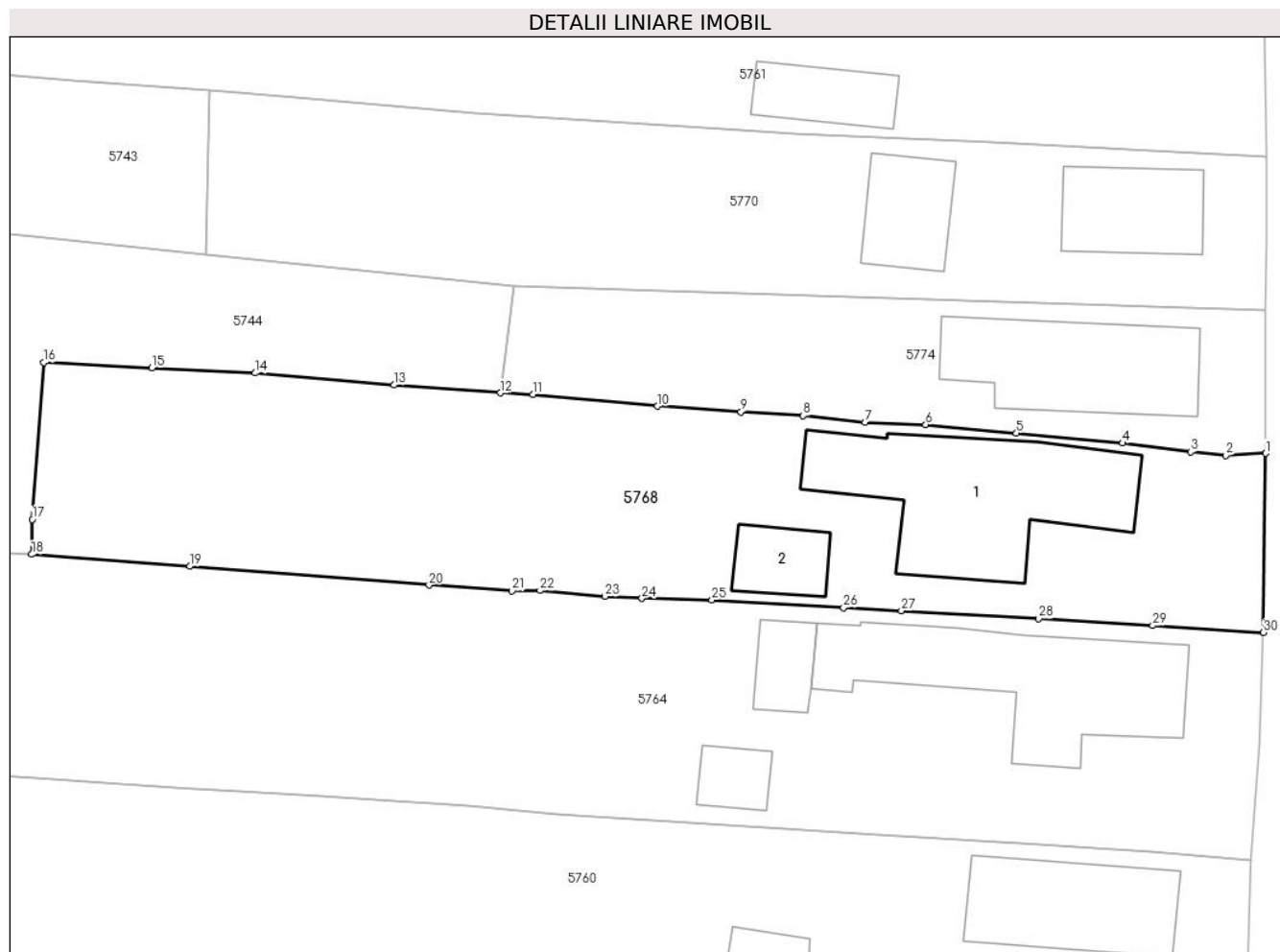
Inscrieri privind dezmembramintele dreptului de proprietate, drepturi reale de garanție și sarcini		Referințe
/		
Act Notarial nr. 601, din 17/02/1998 emis de NP POP MIHAI (contract de vanzare-cumparare);		
C1	Intabulare, drept de IPOTECA LEGALA, Valoare:0 obligatia de intretinere si ingrijire, dobandit prin Conventie, cota actuala 1/1, cota initiala 1/1 1) PLOPEANU MARIN 2) PLOPEANU AURELIA	A1, A1.1, A1.2

Anexa Nr. 1 La Partea I

Teren

Nr cadastral	Suprafața (mp)*	Observații / Referințe
	Din acte: 992 Masurata: 828	

* Suprafața este determinată în planul de proiecție Stereo 70.



Date referitoare la teren

Crt	Categorie folosință	Intra vilan	Suprafața (mp)	Tarla	Parcelă	Nr. topo	Observații / Referințe
1	curți constructii	DA	500	23	1650	-	
2	arabil	DA	328	23	1651	-	

Date referitoare la construcții

Crt	Număr	Destinație construcție	Supraf. (mp)	Situație juridică	Observații / Referințe
A1.1		construcții de locuințe	115	Cu acte	Nr. niveluri:2; S. construita la sol:115 mp; Locuinta (P+M). Sc parter = 115mp, Sc mansarda = 33mp. Sc desf. = 148mp.
A1.2		construcții anexa	22	Cu acte	Nr. niveluri:1; S. construita la sol:22 mp; Anexa (P).

Lungime Segmente

1) Valorile lungimilor segmentelor sunt obținute din proiecție în plan.

Punct început	X / Y	Punct sfârșit	X / Y	Lungime segment (** (m)	Punct început	X / Y	Punct sfârșit	X / Y	Lungime segment (** (m)
1	568.120,563 399.484,714	2	568.118,188 399.484,582	2.379	2	568.118,188 399.484,582	3	568.116,096 399.484,801	2.103

Punct început	X / Y	Punct sfârșit	X / Y	Lungime segment (** (m)
3	568.116,096 399.484,801	4	568.112,058 399.485,326	4.072
5	568.105,733 399.485,919	6	568.100,33 399.486,414	5.426
7	568.096,718 399.486,556	8	568.093,046 399.486,948	3.693
9	568.089,344 399.487,174	10	568.084,383 399.487,519	4.973
11	568.076,957 399.488,213	12	568.075,025 399.488,306	1.934
13	568.068,7 399.488,775	14	568.060,429 399.489,488	8.302
15	568.054,293 399.489,786	16	568.047,869 399.490,111	6.432
17	568.047,165 399.480,779	18	568.047,137 399.478,703	2.076
19	568.056,543 399.477,987	20	568.070,783 399.476,875	14.283
21	568.075,724 399.476,536	22	568.077,381 399.476,552	1.657
23	568.081,249 399.476,198	24	568.083,448 399.476,085	2.202
25	568.087,612 399.475,988	26	568.095,454 399.475,526	7.856
27	568.098,892 399.475,355	28	568.107,064 399.474,873	8.186
29	568.113,843 399.474,466	30	568.120,436 399.474,048	6.606

Punct început	X / Y	Punct sfârșit	X / Y	Lungime segment (** (m)
4	568.112,058 399.485,326	5	568.105,733 399.485,919	6.353
6	568.100,33 399.486,414	7	568.096,718 399.486,556	3.615
8	568.093,046 399.486,948	9	568.089,344 399.487,174	3.709
10	568.084,383 399.487,519	11	568.076,957 399.488,213	7.458
12	568.075,025 399.488,306	13	568.068,7 399.488,775	6.342
14	568.060,429 399.489,488	15	568.054,293 399.489,786	6.143
16	568.047,869 399.490,111	17	568.047,165 399.480,779	9.359
18	568.047,137 399.478,703	19	568.056,543 399.477,987	9.433
20	568.070,783 399.476,875	21	568.075,724 399.476,536	4.953
22	568.077,381 399.476,552	23	568.081,249 399.476,198	3.884
24	568.083,448 399.476,085	25	568.087,612 399.475,988	4.165
26	568.095,454 399.475,526	27	568.098,892 399.475,355	3.442
28	568.107,064 399.474,873	29	568.113,843 399.474,466	6.791
30	568.120,436 399.474,048	1	568.120,563 399.484,714	10.667

** Lungimile segmentelor sunt determinate în planul de proiecție Stereo 70 și sunt rotunjite la 1 milimetru.

*** Distanța dintre puncte este formată din segmente cumulate ce sunt mai mici decât valoarea 1 milimetru.

**DATE DESPRE IMOBILUL NR. 5769**

Oficiul de Cadastru și Publicitate Imobiliară PRAHOVA
Biroul de Cadastru și Publicitate Imobiliară Câmpina

A. Partea I. Descrierea imobilului

TEREN Intravilan

Adresa: Loc. Bordenii Mari, Jud. Prahova

Nr. Crt	Nr cadastral Nr. topografic	Suprafața* (mp)	Observații / Referințe
A1		496	Sector cadastral:33 Teren imprejmuit;

B. Partea II. Proprietari și acte

Inscrieri privitoare la dreptul de proprietate și alte drepturi reale		Referințe
/		
Act Administrativ nr. 111104, din 10/01/2003 emis de C.J.P.S.D.P.A.T. (titlu de proprietate);		
B1	Intabulare, drept de PROPRIETATE, dobandit prin Reconstituire, cota actuala 1/1	A1
	1) PANAITESCU NICOLAE 2) PANAITESCU SILVIU 3) PANAITESCU GHEORGHE 4) PANAITESCU TRAIAN	

C. Partea III. SARCINI .

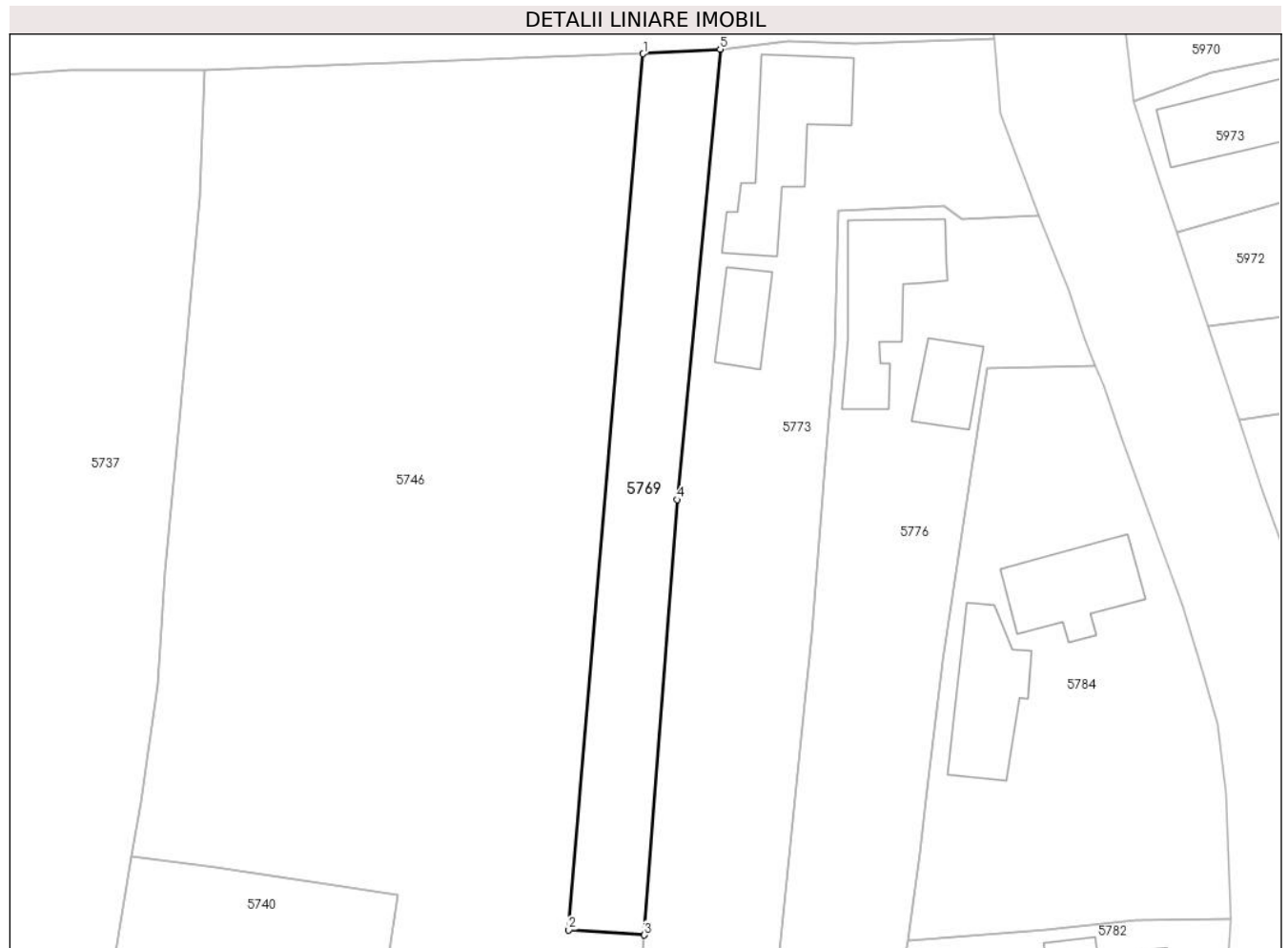
Inscrieri privind dezmembramintele dreptului de proprietate, drepturi reale de garanție și sarcini	Referințe
NU SUNT	

Anexa Nr. 1 La Partea I

Teren

Nr cadastral	Suprafața (mp)*	Observații / Referințe
	496	

* Suprafața este determinată în planul de proiecție Stereo 70.



Date referitoare la teren

Crt	Categorie folosință	Intravilan	Suprafața (mp)	Tarla	Parcelă	Nr. topo	Observații / Referințe
1	arabil	DA	496	23	1622	-	

Lungime Segmente

1) Valorile lungimilor segmentelor sunt obținute din proiecție în plan.

Punct început	X / Y	Punct sfârșit	X / Y	Lungime segment (** (m)
1	568.084,14 399.267,328	2	568.077,646 399.190,931	76.672
2	568.077,646 399.190,931	3	568.084,238 399.190,489	6.606
3	568.084,238 399.190,489	4	568.087,1 399.228,45	38.069
4	568.087,1 399.228,45	5	568.090,86 399.267,731	39.46
5	568.090,86 399.267,731	1	568.084,14 399.267,328	6.733

**** Lungimile segmentelor sunt determinate în planul de proiecție Stereo 70 și sunt rotunjite la 1 milimetru.**

***** Distanța dintre puncte este formată din segmente cumulate ce sunt mai mici decât valoarea 1 milimetru.**

**DATE DESPRE IMOBILUL NR. 5770**

Oficiul de Cadastru și Publicitate Imobiliară PRAHOVA
Biroul de Cadastru și Publicitate Imobiliară Câmpina

A. Partea I. Descrierea imobilului

TEREN Intravilan

Adresa: Loc. Bordenii Mari, Str Buzesti, Nr. 71, Jud. Prahova

Nr. Crt	Nr cadastral Nr. topografic	Suprafața* (mp)	Observații / Referințe
A1	22013	Din acte: 615 Masurata: 611	Sector cadastral:33 Teren imprejmuit;

Construcții

Crt	Nr cadastral Nr. topografic	Adresa	Observații / Referințe
A1.1	22013-C1	Loc. Bordenii Mari, Str Buzesti, Nr. 71, Jud. Prahova	Nr. niveluri:1; S. construita la sol:42 mp; Locuinta
A1.2	22013-C2	Loc. Bordenii Mari, Str Buzesti, Nr. 71, Jud. Prahova	Nr. niveluri:1; S. construita la sol:33 mp; Anexa

B. Partea II. Proprietari și acte

Inscrieri privitoare la dreptul de proprietate și alte drepturi reale		Referințe
11327 / 11/05/2020		
Act Notarial nr. 479, din 11/05/2020 emis de Neagu Ioana Dorothy Maria;		
B4	Intabulare, drept de PROPRIETATEcumparare ca bun propriu, dobandit prin Conventie, cota actuala 1/1 1) MATEI DANIEL	A1, A1.1, A1.2

C. Partea III. SARCINI .

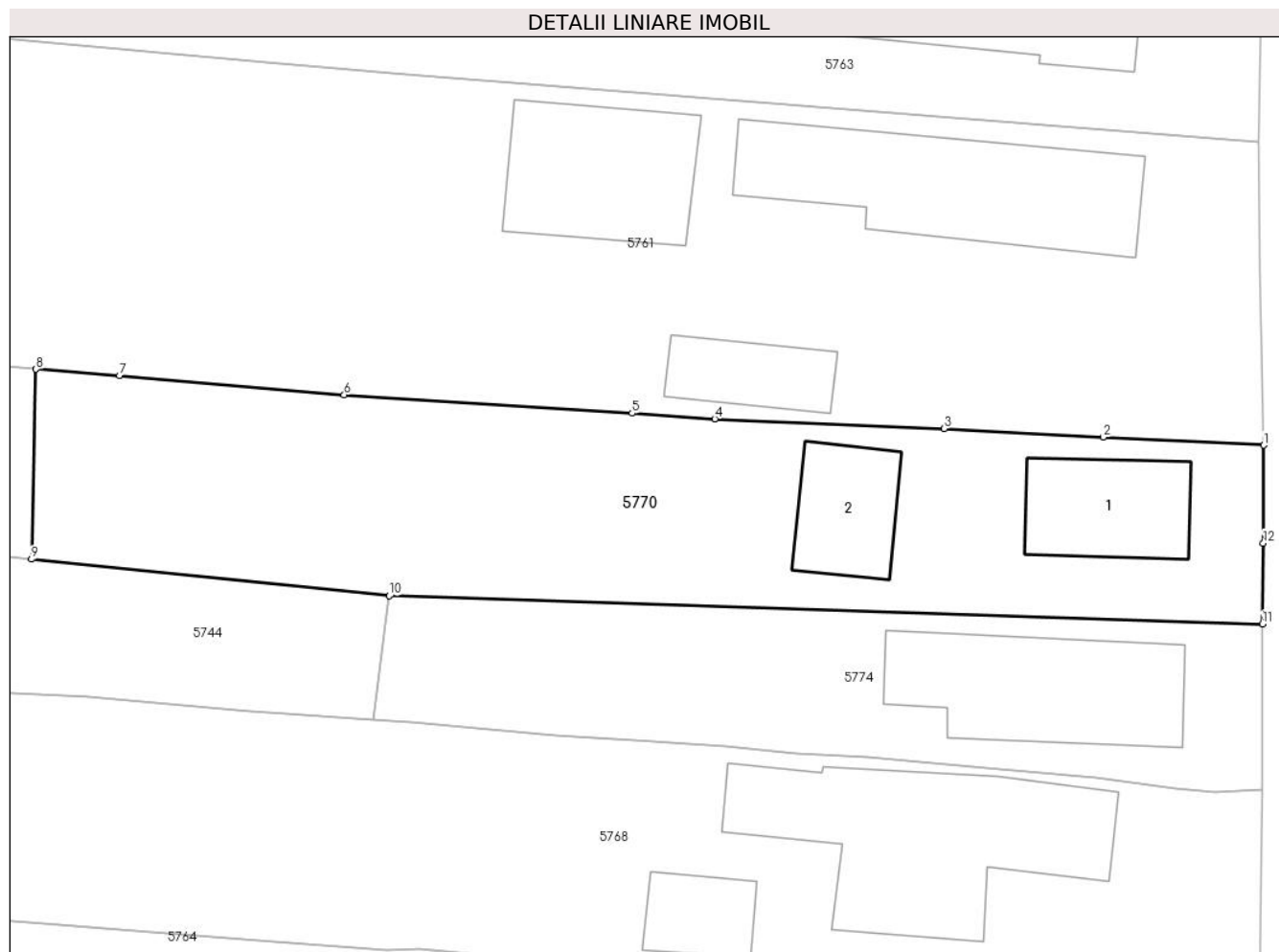
Inscrieri privind dezmembramintele dreptului de proprietate, drepturi reale de garanție și sarcini	Referințe
NU SUNT	

Anexa Nr. 1 La Partea I

Teren

Nr cadastral	Suprafața (mp)*	Observații / Referințe
22013	Din acte: 615 Masurata: 611	

* Suprafața este determinată în planul de proiecție Stereo 70.



Date referitoare la teren

Crt	Categorie folosință	Intra vilan	Suprafața (mp)	Tarla	Parcelă	Nr. topo	Observații / Referințe
1	curți constructii	DA	302	23	1655	-	
2	arabil	DA	309	23	A 1665	-	

Date referitoare la construcții

Crt	Număr	Destinație construcție	Supraf. (mp)	Situație juridică	Observații / Referințe
A1.1	22013-C1	construcții de locuințe	42	Cu acte	Nr. niveluri:1; S. construita la sol:42 mp; Locuinta
A1.2	22013-C2	construcții anexa	33	Cu acte	Nr. niveluri:1; S. construita la sol:33 mp; Anexa

Lungime Segmente

1) Valorile lungimilor segmentelor sunt obținute din proiecție în plan.

Punct început	X / Y	Punct sfârșit	X / Y	Lungime segment (** (m)
1	568.120,648 399.502,389	2	568.112,415 399.502,795	8.243
2	568.112,415 399.502,795	3	568.104,267 399.503,241	8.16

Punct început	X / Y	Punct sfârșit	X / Y	Lungime segment (** (m)
3	568.104,267 399.503,241	4	568.092,512 399.503,734	11.765
4	568.092,512 399.503,734	5	568.088,278 399.504,02	4.244
5	568.088,278 399.504,02	6	568.073,527 399.504,962	14.781
6	568.073,527 399.504,962	7	568.062,014 399.505,954	11.556
7	568.062,014 399.505,954	8	568.057,736 399.506,285	4.29
8	568.057,736 399.506,285	9	568.057,513 399.496,543	9.745
9	568.057,513 399.496,543	10	568.075,842 399.494,663	18.425
10	568.075,842 399.494,663	11	568.120,579 399.493,22	44.76
11	568.120,579 399.493,22	12	568.120,623 399.497,367	4.147
12	568.120,623 399.497,367	1	568.120,648 399.502,389	5.022

** Lungimile segmentelor sunt determinate în planul de proiecție Stereo 70 și sunt rotunjite la 1 milimetru.

*** Distanța dintre puncte este formată din segmente cumulate ce sunt mai mici decât valoarea 1 milimetru.

**DATE DESPRE IMOBILUL NR. 5771**

Oficiul de Cadastru și Publicitate Imobiliară PRAHOVA
Biroul de Cadastru și Publicitate Imobiliară Câmpina

A. Partea I. Descrierea imobilului

TEREN Intravilan

Adresa: Loc. Bordenii Mari, Str Buzesti, Nr. 77, Jud. Prahova

Nr. Crt	Nr cadastral Nr. topografic	Suprafața* (mp)	Observații / Referințe
A1		Din acte: 727 Masurata: 722	Sector cadastral:33 Teren imprejmuit;

Construcții

Crt	Nr cadastral Nr. topografic	Adresa	Observații / Referințe
A1.1		Loc. Bordenii Mari, Str Buzesti, Nr. 77, Jud. Prahova	Nr. niveluri:2; S. construita la sol:124 mp; Locuinta (P+E)
A1.2		Loc. Bordenii Mari, Str Buzesti, Nr. 77, Jud. Prahova	Nr. niveluri:1; S. construita la sol:72 mp; Locuinta (P).

B. Partea II. Proprietari și acte

Inscrieri privitoare la dreptul de proprietate și alte drepturi reale		Referințe
/		
Act Notarial nr. 224, din 20/01/1999 emis de NP IVAN MIHAELA (contract de vanzare-cumparare);		
B1	Intabulare, drept de PROPRIETATE, dobandit prin Conventie, cota actuala 1/1 1) TĂBÎRCĂ NICOLAE 2) TĂBÎRCĂ ELENA-SORINA	A1, A1.1, A1.2

C. Partea III. SARCINI

Inscrieri privind dezmembramintele dreptului de proprietate, drepturi reale de garanție și sarcini		Referințe
/		
Act Notarial nr. 224, din 20/01/1999 emis de NP IVAN MIHAELA (contract de vanzare-cumparare);		
C1	Intabulare, drept de IPOTECA LEGALA, Valoare:0 obligatia de intretinere, dobandit prin Conventie, cota actuala 1/1, cota initiala 1/1 1) IONIȚĂ ELENA	A1, A1.1, A1.2

Anexa Nr. 1 La Partea I

Teren

Nr cadastral	Suprafața (mp)*	Observații / Referințe
	Din acte: 727 Masurata: 722	

* Suprafața este determinată în planul de proiecție Stereo 70.



Date referitoare la teren

Crt	Categorie folosință	Intra vilan	Suprafața (mp)	Tarla	Parcelă	Nr. topo	Observații / Referințe
1	curți constructii	DA	500	23	1668	-	
2	arabil	DA	222	23	1667	-	

Date referitoare la construcții

Crt	Număr	Destinație construcție	Supraf. (mp)	Situație juridică	Observații / Referințe
A1.1		construcții de locuințe	124	Cu acte	Nr. niveluri:2; S. construita la sol:124 mp; Locuinta (P+E)
A1.2		construcții de locuințe	72	Cu acte	Nr. niveluri:1; S. construita la sol:72 mp; Locuinta (P).

Lungime Segmente

1) Valorile lungimilor segmentelor sunt obținute din proiecție în plan.

Punct început	X / Y	Punct sfârșit	X / Y	Lungime segment (** (m)
1	568.121,03 399.545,046	2	568.111,874 399.545,994	9.205
2	568.111,874 399.545,994	3	568.108,949 399.546,362	2.948

Punct început	X / Y	Punct sfârșit	X / Y	Lungime segment (** (m)
3	568.108,949 399.546,362	4	568.101,973 399.546,985	7.004
4	568.101,973 399.546,985	5	568.097,207 399.547,473	4.791
5	568.097,207 399.547,473	6	568.086,006 399.548,657	11.263
6	568.086,006 399.548,657	7	568.072,438 399.550,06	13.64
7	568.072,438 399.550,06	8	568.063,938 399.550,919	8.543
8	568.063,938 399.550,919	9	568.063,449 399.545,605	5.336
9	568.063,449 399.545,605	10	568.062,921 399.537,928	7.695
10	568.062,921 399.537,928	11	568.070,419 399.537,334	7.521
11	568.070,419 399.537,334	12	568.076,938 399.536,84	6.538
12	568.076,938 399.536,84	13	568.085,229 399.536,106	8.323
13	568.085,229 399.536,106	14	568.087,64 399.535,923	2.418
14	568.087,64 399.535,923	15	568.093,431 399.535,551	5.803
15	568.093,431 399.535,551	16	568.100,79 399.534,735	7.404
16	568.100,79 399.534,735	17	568.103,804 399.534,348	3.039
17	568.103,804 399.534,348	18	568.110,752 399.533,582	6.99
18	568.110,752 399.533,582	19	568.120,728 399.533,046	9.99
19	568.120,728 399.533,046	20	568.120,819 399.538,116	5.071
20	568.120,819 399.538,116	1	568.121,03 399.545,046	6.933

** Lungimile segmentelor sunt determinate în planul de proiecție Stereo 70 și sunt rotunjite la 1 milimetru.

*** Distanța dintre puncte este formată din segmente cumulate ce sunt mai mici decât valoarea 1 milimetru.

**DATE DESPRE IMOBILUL NR. 5772**

Oficiul de Cadastru și Publicitate Imobiliară PRAHOVA
Biroul de Cadastru și Publicitate Imobiliară Câmpina

A. Partea I. Descrierea imobilului

TEREN Intravilan

Adresa: Loc. Bordenii Mari, Str Buzesti, Nr. 79, Jud. Prahova

Nr. Crt	Nr cadastral Nr. topografic	Suprafața* (mp)	Observații / Referințe
A1		Din acte: 784 Masurata: 793	Sector cadastral:33 Teren imprejmuit;

Construcții

Crt	Nr cadastral Nr. topografic	Adresa	Observații / Referințe
A1.1		Loc. Bordenii Mari, Str Buzesti, Nr. 79, Jud. Prahova	Nr. niveluri:2; S. construita la sol:116 mp; Locuinta (P+M)
A1.2		Loc. Bordenii Mari, Str Buzesti, Nr. 79, Jud. Prahova	Nr. niveluri:1; S. construita la sol:59 mp; Anexa (P).
A1.3		Loc. Bordenii Mari, Str Buzesti, Nr. 79, Jud. Prahova	Nr. niveluri:1; S. construita la sol:29 mp; Anexa (P).
A1.4		Loc. Bordenii Mari, Str Buzesti, Nr. 79, Jud. Prahova	Nr. niveluri:1; S. construita la sol:10 mp; Anexa (P)

B. Partea II. Proprietari și acte

Inscrieri privitoare la dreptul de proprietate și alte drepturi reale		Referințe
/		
Act Notarial nr. 1784, din 21/11/2023 emis de NP NICA ROXANA ELENA (act de partaj voluntar);		
B1	Intabulare, drept de PROPRIETATE, dobandit prin Conventie, cota actuala 1/1 1) COSTIANU ELENA	A1, A1.1, A1.2, A1.3, A1.4

C. Partea III. SARCINI .

Inscrieri privind dezmembramintele dreptului de proprietate, drepturi reale de garanție și sarcini	Referințe
NU SUNT	

Anexa Nr. 1 La Partea I

Teren

Nr cadastral	Suprafața (mp)*	Observații / Referințe
	Din acte: 784 Masurata: 793	

* Suprafața este determinată în planul de proiecție Stereo 70.

DETALII LINIARE IMOBIL



Date referitoare la teren

Crt	Categorie folosință	Intra vilan	Suprafața (mp)	Tarla	Parcelă	Nr. topo	Observații / Referințe
1	curți constructii	DA	650	23	1669	-	
2	arabil	DA	143	23	1670	-	

Date referitoare la construcții

Crt	Număr	Destinație construcție	Supraf. (mp)	Situație juridică	Observații / Referințe
A1.1		construcții de locuințe	116	Cu acte	Nr. niveluri:2; S. construita la sol:116 mp; Locuinta (P+M)
A1.2		construcții anexa	59	Cu acte	Nr. niveluri:1; S. construita la sol:59 mp; Anexa (P).
A1.3		construcții anexa	29	Cu acte	Nr. niveluri:1; S. construita la sol:29 mp; Anexa (P).
A1.4		construcții anexa	10	Cu acte	Nr. niveluri:1; S. construita la sol:10 mp; Anexa (P)

Lungime Segmente

1) Valorile lungimilor segmentelor sunt obținute din proiecție în plan.

Punct început	X / Y	Punct sfârșit	X / Y	Lungime segment (** (m)
---------------	-------	---------------	-------	-------------------------

Punct început	X / Y	Punct sfârșit	X / Y	Lungime segment (** (m)
1	568.121,726 399.557,35	2	568.119,59 399.557,878	2.2
2	568.119,59 399.557,878	3	568.103,596 399.560,268	16.172
3	568.103,596 399.560,268	4	568.099,102 399.560,936	4.543
4	568.099,102 399.560,936	5	568.094,077 399.561,86	5.109
5	568.094,077 399.561,86	6	568.090,757 399.562,232	3.341
6	568.090,757 399.562,232	7	568.087,666 399.562,678	3.123
7	568.087,666 399.562,678	8	568.080,583 399.563,638	7.148
8	568.080,583 399.563,638	9	568.064,458 399.565,668	16.252
9	568.064,458 399.565,668	10	568.064,429 399.565,122	0.547
10	568.064,429 399.565,122	11	568.064,405 399.561,496	3.626
11	568.064,405 399.561,496	12	568.063,938 399.550,919	10.587
12	568.063,938 399.550,919	13	568.072,438 399.550,06	8.543
13	568.072,438 399.550,06	14	568.086,006 399.548,657	13.64
14	568.086,006 399.548,657	15	568.097,207 399.547,473	11.263
15	568.097,207 399.547,473	16	568.101,973 399.546,985	4.791
16	568.101,973 399.546,985	17	568.108,949 399.546,362	7.004
17	568.108,949 399.546,362	18	568.111,874 399.545,994	2.948
18	568.111,874 399.545,994	19	568.121,03 399.545,046	9.205
19	568.121,03 399.545,046	20	568.121,474 399.549,44	4.416
20	568.121,474 399.549,44	1	568.121,726 399.557,35	7.914

** Lungimile segmentelor sunt determinate în planul de proiecție Stereo 70 și sunt rotunjite la 1 milimetru.

*** Distanța dintre puncte este formată din segmente cumulate ce sunt mai mici decât valoarea 1 milimetru.

**DATE DESPRE IMOBILUL NR. 5773**

Oficiul de Cadastru și Publicitate Imobiliară PRAHOVA
Biroul de Cadastru și Publicitate Imobiliară Câmpina

A. Partea I. Descrierea imobilului

TEREN Intravilan

Nr. CF vechi:214(e:214)

Nr. cadastral vechi:289

Adresa: Loc. Bordenii Mari, Str Buzesti, Nr. 39-41, Jud. Prahova

Nr. Crt	Nr cadastral Nr. topografic	Suprafața* (mp)	Observații / Referințe
A1	20497	1.955	Sector cadastral:33 Teren imprejmuit;

Construcții

Crt	Nr cadastral Nr. topografic	Adresa	Observații / Referințe
A1.1	20497-C1	Loc. Bordenii Mari, Str Buzesti, Nr. 39-41, Jud. Prahova	Nr. niveluri:2; S. construita la sol:98 mp; C1 - locuinta, Sc=98 mp, Sc beci = 5,37 mp
A1.2	20497-C2	Loc. Bordenii Mari, Str Buzesti, Nr. 39-41, Jud. Prahova	Nr. niveluri:1; S. construita la sol:34 mp; C2 - anexa, Sc=34 mp

B. Partea II. Proprietari și acte

Inscrieri privitoare la dreptul de proprietate și alte drepturi reale		Referințe
4764 / 19/12/2003		
Act Notarial nr. 3411, din 18/12/2003 emis de NP Pop M;		
B1	Intabulare, drept de PROPRIETATEcumparare ca bun comun, dobandit prin Conventie, cota actuala 1/1 1) GRIGORE CONSTANTIN 2) GRIGORE MARIA MAGDALENA	A1, A1.1, A1.2

C. Partea III. SARCINI .

Inscrieri privind dezmembramintele dreptului de proprietate, drepturi reale de garanție și sarcini	Referințe
NU SUNT	

Anexa Nr. 1 La Partea I

Teren

Nr cadastral	Suprafața (mp)*	Observații / Referințe
20497	1.955	

* Suprafața este determinată în planul de proiecție Stereo 70.



Date referitoare la teren

Crt	Categorie folosință	Intravilan	Suprafața (mp)	Tarla	Parcelă	Nr. topo	Observații / Referințe
1	curți construcții	DA	600	-	-	-	
2	faneata	DA	1.355	-	-	-	

Date referitoare la construcții

Crt	Număr	Destinație construcție	Supraf. (mp)	Situație juridică	Observații / Referințe
A1.1	20497-C1	construcții de locuințe	98	Cu acte	Nr. niveluri:2; S. construita la sol:98 mp; C1 - locuinta, Sc=98 mp, Sc beci = 5,37 mp
A1.2	20497-C2	construcții anexa	34	Cu acte	Nr. niveluri:1; S. construita la sol:34 mp; C2 - anexa, Sc=34 mp

Lungime Segmente

1) Valorile lungimilor segmentelor sunt obținute din proiecție în plan.

Punct început	X / Y	Punct sfârșit	X / Y	Lungime segment (** (m))
1	568.090,86 399.267,731	2	568.087,1 399.228,45	39.46
3	568.084,238 399.190,489	4	568.081,313 399.151,696	38.903

Punct început	X / Y	Punct sfârșit	X / Y	Lungime segment (** (m))
2	568.087,1 399.228,45	3	568.084,238 399.190,489	38.069
4	568.081,313 399.151,696	5	568.080,568 399.144,17	7.563

Punct început	X / Y	Punct sfârșit	X / Y	Lungime segment (** (m)
5	568.080,568 399.144,17	6	568.078,167 399.119,955	24.334
7	568.089,128 399.119,293	8	568.089,571 399.126,377	7.098
9	568.089,872 399.130,571	10	568.090,857 399.138,336	7.827
11	568.091,284 399.141,234	12	568.092,985 399.159,725	18.569
13	568.098,897 399.216,888	14	568.099,887 399.230,266	13.415
15	568.100,907 399.241,712	16	568.101,138 399.253,644	11.934
17	568.110,391 399.254,026	18	568.112,021 399.252,93	1.964
19	568.118,729 399.253,24	20	568.115,336 399.262,152	9.536
21	568.114,768 399.268,659	22	568.102,665 399.268,211	12.111
23	568.096,808 399.268,403	1	568.090,86 399.267,731	5.986

Punct început	X / Y	Punct sfârșit	X / Y	Lungime segment (** (m)
6	568.078,167 399.119,955	7	568.089,128 399.119,293	10.982
8	568.089,571 399.126,377	9	568.089,872 399.130,571	4.205
10	568.090,857 399.138,336	11	568.091,284 399.141,234	2.929
12	568.092,985 399.159,725	13	568.098,897 399.216,888	57.468
14	568.099,887 399.230,266	15	568.100,907 399.241,712	11.491
16	568.101,138 399.253,644	17	568.110,391 399.254,026	9.261
18	568.112,021 399.252,93	19	568.118,729 399.253,24	6.715
20	568.115,336 399.262,152	21	568.114,768 399.268,659	6.532
22	568.102,665 399.268,211	23	568.096,808 399.268,403	5.86

** Lungimile segmentelor sunt determinate în planul de proiecție Stereo 70 și sunt rotunjite la 1 milimetru.

*** Distanța dintre puncte este formată din segmente cumulate ce sunt mai mici decât valoarea 1 milimetru.

**DATE DESPRE IMOBILUL NR. 5774**

Oficiul de Cadastru și Publicitate Imobiliară PRAHOVA
Biroul de Cadastru și Publicitate Imobiliară Câmpina

A. Partea I. Descrierea imobilului

TEREN Intravilan

Adresa: Loc. Bordenii Mari, Str Buzesti, Nr. 69, Jud. Prahova

Nr. Crt	Nr cadastral Nr. topografic	Suprafața* (mp)	Observații / Referințe
A1	21963	Din acte: 355 Masurata: 338	Sector cadastral:33 Teren imprejmuit;

Construcții

Crt	Nr cadastral Nr. topografic	Adresa	Observații / Referințe
A1.1	21963-C1	Loc. Bordenii Mari, Str Buzesti, Nr. 69, Jud. Prahova	Nr. niveluri:1; S. construita la sol:77 mp; Locuinta

B. Partea II. Proprietari și acte

Inscrieri privitoare la dreptul de proprietate și alte drepturi reale		Referințe
9653 / 11/04/2019		
Act Notarial nr. 329, din 25/03/2019 emis de NP Nica Roxana-Elena (act notarial nr 16 din 25.03.2019, emis de NP Nica Roxana Elena);		
B1	Intabulare, drept de PROPRIETATE, dobandit prin Succesiune, cota actuala 1/1 1) IORDACHE VIOREL	A1, A1.1

C. Partea III. SARCINI

Inscrieri privind dezmembramintele dreptului de proprietate, drepturi reale de garanție și sarcini		Referințe
9653 / 11/04/2019		
Act Notarial nr. 329, din 25/03/2019 emis de NP Nica Roxana-Elena (act notarial nr 16 din 25.03.2019, emis de NP Nica Roxana Elena);		
C1	Intabulare, drept de UZUFRUCT VIAGER, dobandit prin Conventie, cota actuala 1/4, cota initiala 1/4 1) IORDACHE VASILICA	A1, A1.1

Anexa Nr. 1 La Partea I

Teren

Nr cadastral	Suprafața (mp)*	Observații / Referințe
21963	Din acte: 355 Masurata: 338	

* Suprafața este determinată în planul de proiecție Stereo 70.



Date referitoare la teren

Crt	Categorie folosință	Intra vilan	Suprafața (mp)	Tarla	Parcelă	Nr. topo	Observații / Referințe
1	curți constructii	DA	338	23	Cc 1654	-	

Date referitoare la construcții

Crt	Număr	Destinație construcție	Supraf. (mp)	Situație juridică	Observații / Referințe
A1.1	21963-C1	construcții de locuințe	77	Cu acte	Nr. niveluri:1; S. construita la sol:77 mp; Locuinta

Lungime Segmente

1) Valorile lungimilor segmentelor sunt obținute din proiecție în plan.

Punct început	X / Y	Punct sfârșit	X / Y	Lungime segment (** (m)
1	568.120,579 399.493,22	2	568.075,842 399.494,663	44.76
2	568.075,842 399.494,663	3	568.075,025 399.488,306	6.409
3	568.075,025 399.488,306	4	568.076,957 399.488,213	1.934

Punct început	X / Y	Punct sfârșit	X / Y	Lungime segment (** (m)
4	568.076,957 399.488,213	5	568.084,383 399.487,519	7.458
5	568.084,383 399.487,519	6	568.089,344 399.487,174	4.973
6	568.089,344 399.487,174	7	568.093,046 399.486,948	3.709
7	568.093,046 399.486,948	8	568.096,718 399.486,556	3.693
8	568.096,718 399.486,556	9	568.100,33 399.486,414	3.615
9	568.100,33 399.486,414	10	568.105,733 399.485,919	5.426
10	568.105,733 399.485,919	11	568.112,058 399.485,326	6.353
11	568.112,058 399.485,326	12	568.116,096 399.484,801	4.072
12	568.116,096 399.484,801	13	568.118,188 399.484,582	2.103
13	568.118,188 399.484,582	14	568.120,563 399.484,714	2.379
14	568.120,563 399.484,714	1	568.120,579 399.493,22	8.506

** Lungimile segmentelor sunt determinate în planul de proiecție Stereo 70 și sunt rotunjite la 1 milimetru.

*** Distanța dintre puncte este formată din segmente cumulate ce sunt mai mici decât valoarea 1 milimetru.

**DATE DESPRE IMOBILUL NR. 5775**

Oficiul de Cadastru și Publicitate Imobiliară PRAHOVA
Biroul de Cadastru și Publicitate Imobiliară Câmpina

A. Partea I. Descrierea imobilului

TEREN Intravilan

Adresa: Loc. Sârca, Str II Caragiale, Nr. 16, Jud. Prahova

Nr. Crt	Nr cadastral Nr. topografic	Suprafața* (mp)	Observații / Referințe
A1	21920	430	Sector cadastral:33 Teren imprejmuit;

Construcții

Crt	Nr cadastral Nr. topografic	Adresa	Observații / Referințe
A1.1	21920-C1	Loc. Sârca, Str II Caragiale, Nr. 16, Jud. Prahova	Nr. niveluri:1; S. construita la sol:232 mp; Nu face obiectul lucrarii-Nr.cad.21230-C1; Magazin universal - Sc desf. = 232.00mp.

B. Partea II. Proprietari și acte

Inscrieri privitoare la dreptul de proprietate și alte drepturi reale		Referințe
28796 / 08/11/2018		
Act Notarial nr. 3990, din 07/11/2018 emis de Ivan Mihaela;		
B1	Se infiinteaza cartea funciara 21920 a imobilului cu numarul cadastral 21920/Scorteni, rezultat din dezmembrarea imobilului cu numarul cadastral 21671 in scris in cartea funciara 21671;	A1
B1	Se infiinteaza cartea funciara 21920-C1 a constructiei cu identificatorul 21920-C1/Scorteni, ca urmare a dezmembrarii imobilului cu numarul cadastral 21671-C2 in scris in cartea funciara 21671-C2;	A1.1
Act Notarial nr. 774, din 30/05/2014 emis de NP NEAGU IOANA DOROTHY MARIA;		
B2	Intabulare, drept de PROPRIETATE, dobandit prin Conventie, cota actuala 1/1 1) CAZAN MIHAI SEBASTIAN 2) CAZAN ELENA CORINA	A1.1
Act Notarial nr. 295, din 10/03/2015 emis de NP PREDA POPESCU FLORENTINA;		
B5	se noteaza contractul pentru constituire a dreptului de folosinta, pentru realizarea accesului pe proprietatea publica in vederea instalarii, intretinerii, inlocuirii sau mutarii retelelor publice de comunicatii electronice sau a elementelor de infrastructura necesare sustinerii acestora, autentificat sub nr. 295/10.03.2015, la NP Preda Popescu Florentina, in favoarea SC TELEKOM ROMANIA COMMUNICATION SA	A1
30148 / 03/12/2019		
Act Notarial nr. 4078, din 02/12/2019 emis de NP Ivan Mihaela;		
B10	Intabulare, drept de PROPRIETATE, dobandit prin Conventie, cota actuala 1/1 1) CAZAN MIHAI SEBASTIAN 2) CAZAN ELENA CORINA	A1

C. Partea III. SARCINI

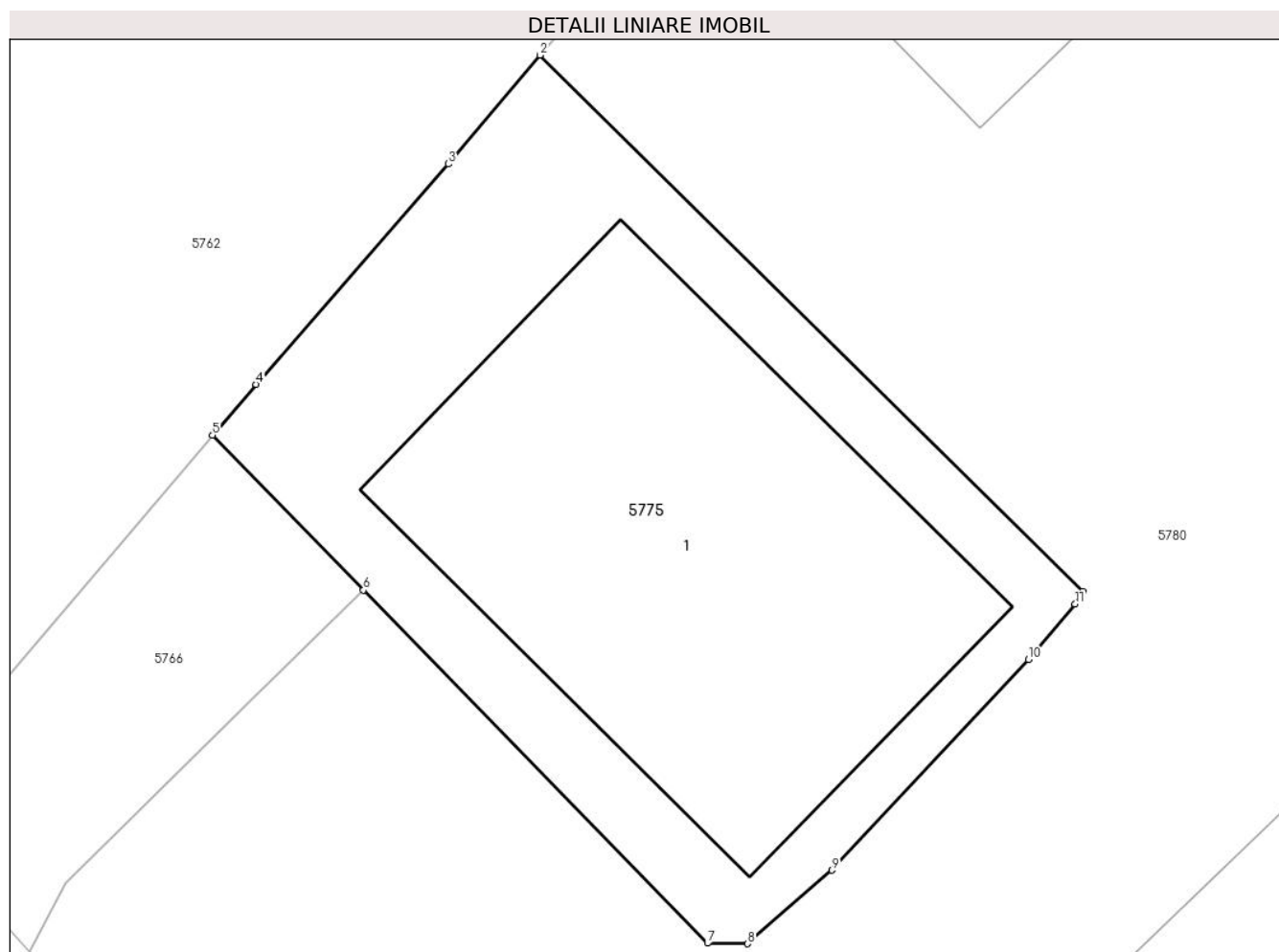
Inscrieri privind dezmembramintele dreptului de proprietate, drepturi reale de garanție și sarcini		Referințe
1475 / 21/01/2019		
Inscris Sub Semnatura Privata nr. 9130, din 25/05/2016 emis de COM SCORTENI, BAICOI S.C. DE CONSUM;		
C2	se radiaza dreptul de folosinta in scris sub C1 in baza actului sub semnatura privata, nr 9130 din 25.05.2016 emis de COMUNA SCORTENI, si BAICOI SOCIETATE COOPERATIVA DE CONSUM si a c.v.c aut nr 774/30.05.2014 NP Neagu Ioana Dorothy Maria	A1

Anexa Nr. 1 La Partea I

Teren

Nr cadastral	Suprafața (mp)*	Observații / Referințe
21920	430	

* Suprafața este determinată în planul de proiecție Stereo 70.



Date referitoare la teren

Crt	Categorie folosință	Intravilan	Suprafața (mp)	Tarla	Parcelă	Nr. topo	Observații / Referințe
1	curti constructii	DA	430	22	Cc1550, Cc1551, Cc1551/1	-	

Date referitoare la construcții

Crt	Număr	Destinație construcție	Supraf. (mp)	Situație juridică	Observații / Referințe
A1.1	21920-C1	construcții industriale și edilitare	232	Cu acte	Nr. niveluri:1; S. construita la sol:232 mp; Nu face obiectul lucrării-Nr.cad.21230-C1; Magazin universal - Sc desf. = 232.00mp.

Lungime Segmente

1) Valorile lungimilor segmentelor sunt obținute din proiecție în plan.

Punct început	X / Y	Punct sfârșit	X / Y	Lungime segment (** (m)
1	568.113,957 398.725,821	2	568.095,783 398.743,791	25.559
2	568.095,783 398.743,791	3	568.092,71 398.740,148	4.766
3	568.092,71 398.740,148	4	568.086,278 398.732,761	9.795
4	568.086,278 398.732,761	5	568.084,819 398.731,064	2.238
5	568.084,819 398.731,064	6	568.089,873 398.725,874	7.244
6	568.089,873 398.725,874	7	568.101,39 398.714,047	16.508
7	568.101,39 398.714,047	8	568.102,739 398.714,029	1.349
8	568.102,739 398.714,029	9	568.105,554 398.716,492	3.74
9	568.105,554 398.716,492	10	568.112,131 398.723,556	9.652
10	568.112,131 398.723,556	11	568.113,704 398.725,403	2.426
11	568.113,704 398.725,403	1	568.113,957 398.725,821	0.488

** Lungimile segmentelor sunt determinate în planul de proiecție Stereo 70 și sunt rotunjite la 1 milimetru.

*** Distanța dintre puncte este formată din segmente cumulate ce sunt mai mici decât valoarea 1 milimetru.

**DATE DESPRE IMOBILUL NR. 5776**

Oficiul de Cadastru și Publicitate Imobiliară PRAHOVA
Biroul de Cadastru și Publicitate Imobiliară Câmpina

A. Partea I. Descrierea imobilului

TEREN Intravilan

Adresa: Loc. Bordenii Mari, Str Buzesti, Nr. 39, Jud. Prahova

Nr. Crt	Nr cadastral Nr. topografic	Suprafața* (mp)	Observații / Referințe
A1	25232	Din acte: 1.600 Masurata: 1.607	Sector cadastral:33 Teren imprejmuit;

Construcții

Crt	Nr cadastral Nr. topografic	Adresa	Observații / Referințe
A1.1	25232-C1	Loc. Bordenii Mari, Str Buzesti, Nr. 39, Jud. Prahova	Nr. niveluri:2; S. construita la sol:93 mp; Locuinta(Sp+P), in supraf. constr. la sol = 93mp(din care T.A.=3.1mp) supraf. desfasurata=99.0mp, din care: Sp=6.2mp, P=93 edif. in 1960.
A1.2	25232-C2	Loc. Bordenii Mari, Str Buzesti, Nr. 39, Jud. Prahova	Nr. niveluri:1; S. construita la sol:37 mp; Anexa(P), edificata in 1965.

B. Partea II. Proprietari și acte

Inscrieri privitoare la dreptul de proprietate și alte drepturi reale	Referințe
16079 / 17/04/2024	
Act Notarial nr. 927, din 10/04/2024 emis de NOTAR PUBLIC TONEATA MARIA (inscris sub semnatura privata nr 0010744307 din 16.04.2024, emis de POOL-UL DE ASIGURARE IMPOTRIVA DEZASTRELOR NATURALE (PAID) S.A.;inscris sub semnatura privata nr 134 din 17.04.2024, emis de Dragusin Mugurel-Costin;act administrativ nr 7429 din 12.04.2024, emis de PRIMARIA COMUNEI SCORTENI);	
B1 Intabulare, drept de PROPRIETATE, dobandit prin Conventie, cota actuala 1/1 1) GRIGORE AURELIA	A1, A1.1, A1.2

C. Partea III. SARCINI .

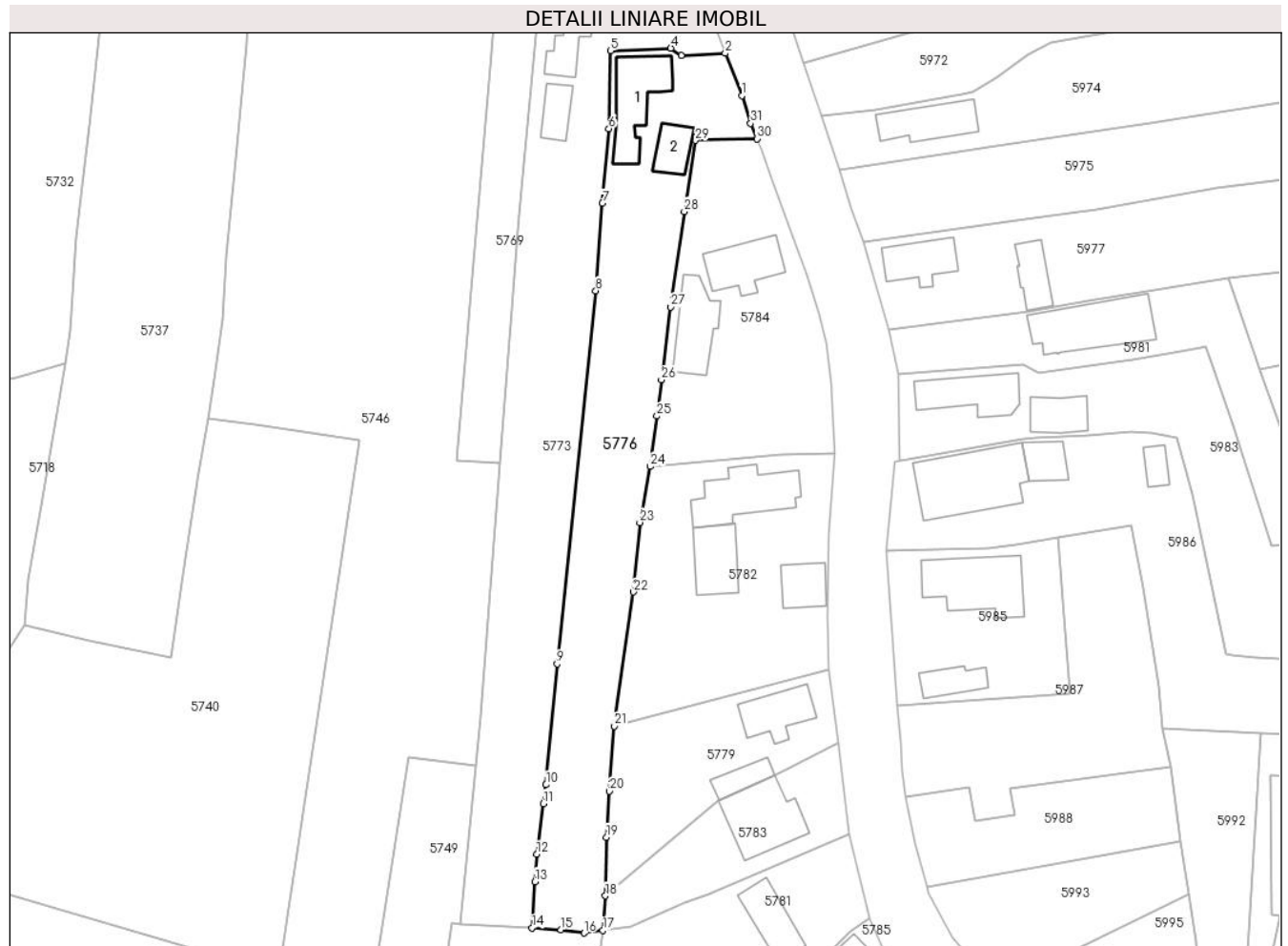
Inscrieri privind dezmembramintele dreptului de proprietate, drepturi reale de garanție și sarcini	Referințe
NU SUNT	

Anexa Nr. 1 La Partea I

Teren

Nr cadastral	Suprafața (mp)*	Observații / Referințe
25232	Din acte: 1.600 Masurata: 1.607	

* Suprafața este determinată în planul de proiecție Stereo 70.



Date referitoare la teren

Crt	Categorie folosință	Intravilan	Suprafața (mp)	Tarla	Parcelă	Nr. topo	Observații / Referințe
1	curți constructii	DA	450	23	1620	-	
2	faneata	DA	1.157	23	1621	-	

Date referitoare la construcții

Crt	Număr	Destinație construcție	Supraf. (mp)	Situație juridică	Observații / Referințe
A1.1	25232-C1	construcții de locuințe	93	Cu acte	Nr. niveluri:2; S. construita la sol:93 mp; Locuinta(Sp+P), in supraf. constr. la sol = 93mp(din care T.A.=3.1mp) supraf. desfasurata=99.0mp, din care: Sp=6.2mp, P=93 edif. in 1960.
A1.2	25232-C2	construcții anexa	37	Cu acte	Nr. niveluri:1; S. construita la sol:37 mp; Anexa (P), edificata in 1965.

Lungime Segmente

1) Valorile lungimilor segmentelor sunt obținute din proiecție în plan.

Punct început	X / Y	Punct sfârșit	X / Y	Lungime segment (** (m)	Punct început	X / Y	Punct sfârșit	X / Y	Lungime segment (** (m)
---------------	-------	---------------	-------	-------------------------	---------------	-------	---------------	-------	-------------------------

Punct început	X / Y	Punct sfârșit	X / Y	Lungime segment (** (m)
1	568.121,266 399.246,775	2	568.118,729 399.253,24	6.945
3	568.112,021 399.252,93	4	568.110,391 399.254,026	1.964
5	568.101,138 399.253,644	6	568.100,907 399.241,712	11.934
7	568.099,887 399.230,266	8	568.098,897 399.216,888	13.415
9	568.092,985 399.159,725	10	568.091,284 399.141,234	18.569
11	568.090,857 399.138,336	12	568.089,872 399.130,571	7.827
13	568.089,571 399.126,377	14	568.089,128 399.119,293	7.098
15	568.093,555 399.119,026	16	568.097,111 399.118,521	3.592
17	568.100,004 399.118,924	18	568.100,386 399.124,22	5.31
19	568.100,537 399.133,176	20	568.100,993 399.140,238	7.077
21	568.101,764 399.150,207	22	568.104,686 399.170,754	20.754
23	568.105,63 399.181,379	24	568.107,228 399.189,978	8.746
25	568.108,266 399.197,686	26	568.108,942 399.203,255	5.61
27	568.110,351 399.214,398	28	568.112,466 399.229,019	14.773
29	568.114,167 399.239,894	30	568.123,602 399.240,161	9.439
31	568.122,632 399.242,517	1	568.121,266 399.246,775	4.472

Punct început	X / Y	Punct sfârșit	X / Y	Lungime segment (** (m)
2	568.118,729 399.253,24	3	568.112,021 399.252,93	6.715
4	568.110,391 399.254,026	5	568.101,138 399.253,644	9.261
6	568.100,907 399.241,712	7	568.099,887 399.230,266	11.491
8	568.098,897 399.216,888	9	568.092,985 399.159,725	57.468
10	568.091,284 399.141,234	11	568.090,857 399.138,336	2.929
12	568.089,872 399.130,571	13	568.089,571 399.126,377	4.205
14	568.089,128 399.119,293	15	568.093,555 399.119,026	4.435
16	568.097,111 399.118,521	17	568.100,004 399.118,924	2.921
18	568.100,386 399.124,22	19	568.100,537 399.133,176	8.957
20	568.100,993 399.140,238	21	568.101,764 399.150,207	9.999
22	568.104,686 399.170,754	23	568.105,63 399.181,379	10.667
24	568.107,228 399.189,978	25	568.108,266 399.197,686	7.778
26	568.108,942 399.203,255	27	568.110,351 399.214,398	11.232
28	568.112,466 399.229,019	29	568.114,167 399.239,894	11.007
30	568.123,602 399.240,161	31	568.122,632 399.242,517	2.548

** Lungimile segmentelor sunt determinate în planul de proiecție Stereo 70 și sunt rotunjite la 1 milimetru.

*** Distanța dintre puncte este formată din segmente cumulate ce sunt mai mici decât valoarea 1 milimetru.

**DATE DESPRE IMOBILUL NR. 5777**

Oficiul de Cadastru și Publicitate Imobiliară PRAHOVA
Biroul de Cadastru și Publicitate Imobiliară Câmpina

A. Partea I. Descrierea imobilului

TEREN Intravilan

Adresa: Loc. Sârca, Jud. Prahova

Nr. Crt	Nr cadastral Nr. topografic	Suprafața* (mp)	Observații / Referințe
A1		4.570	Sector cadastral:33 Teren neimprejmuit;

B. Partea II. Proprietari și acte

Inscrieri privitoare la dreptul de proprietate și alte drepturi reale		Referințe
/		
Act Administrativ nr. 7, din 13/03/1996 emis de Parlamentul României (lege);		
B1	Inscrierea provizorie, drept de PROPRIETATE, dobandit prin Lege, cota actuala 1/1 1) NEIDENTIFICAT NEIDENTIFICAT	A1
B2	Se noteaza faptul ca imobilul are proprietar neidentificat.	A1

C. Partea III. SARCINI .

Inscrieri privind dezmembramintele dreptului de proprietate, drepturi reale de garanție și sarcini	Referințe
NU SUNT	

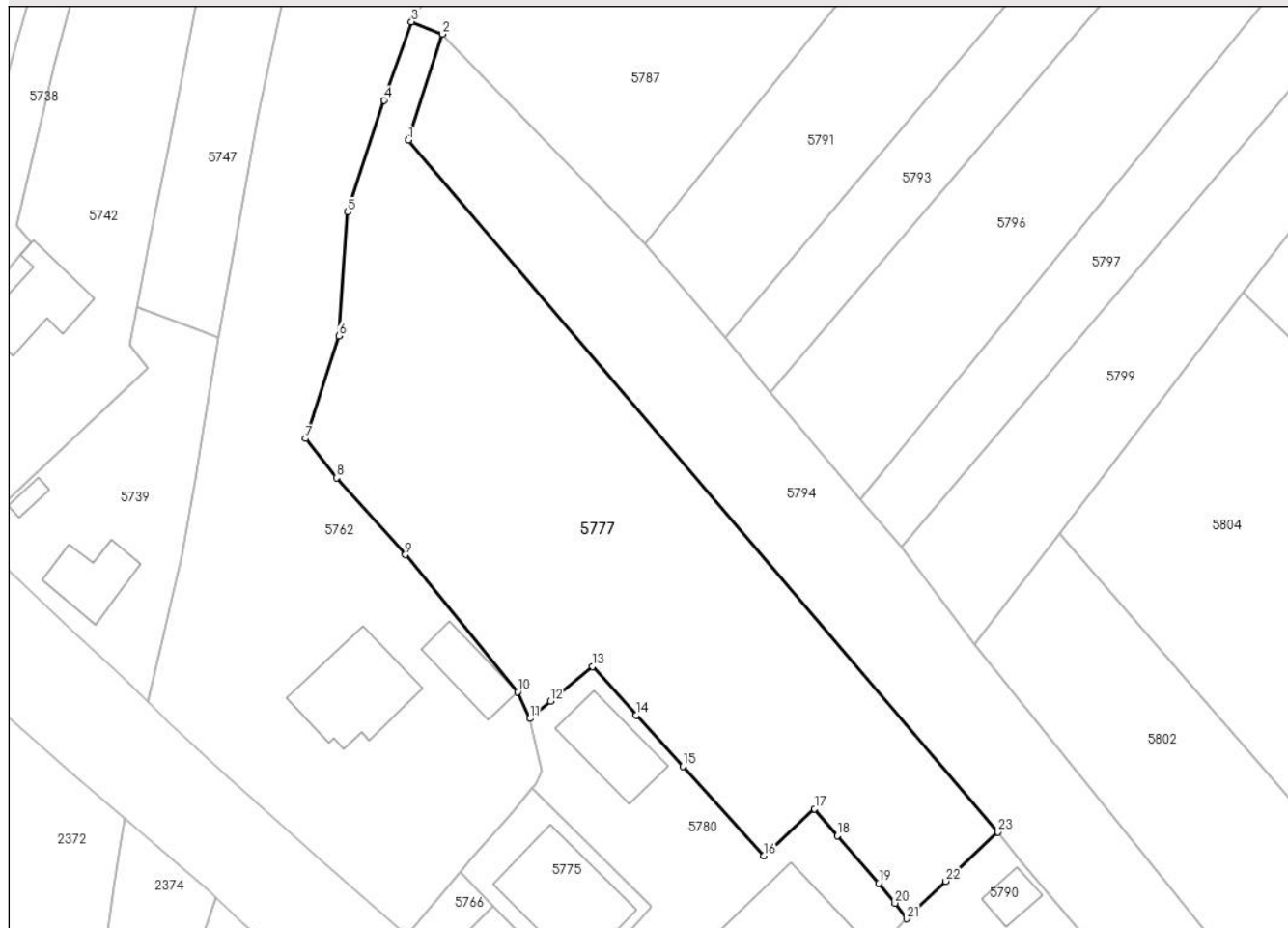
Anexa Nr. 1 La Partea I

Teren

Nr cadastral	Suprafața (mp)*	Observații / Referințe
	4.570	

* Suprafața este determinată în planul de proiecție Stereo 70.

DETALII LINIARE IMOBIL



Date referitoare la teren

Crt	Categorie folosință	Intravilan	Suprafața (mp)	Tarla	Parcelă	Nr. topo	Observații / Referințe
1	faneata	DA	4.570	22	1559, 1563	-	

Lungime Segmente

1) Valorile lungimilor segmentelor sunt obținute din proiecție în plan.

Punct început	X / Y	Punct sfârșit	X / Y	Lungime segment (** (m)
1	568.076,851 398.842,532	2	568.082,031 398.858,649	16.93
3	568.077,356 398.860,535	4	568.073,125 398.848,597	12.666
5	568.067,59 398.831,563	6	568.066,258 398.812,681	18.929
7	568.061,182 398.797,047	8	568.065,909 398.791,068	7.622
9	568.076,415 398.779,325	10	568.093,535 398.758,427	27.015

Punct început	X / Y	Punct sfârșit	X / Y	Lungime segment (** (m)
2	568.082,031 398.858,649	3	568.077,356 398.860,535	5.041
4	568.073,125 398.848,597	5	568.067,59 398.831,563	17.911
6	568.066,258 398.812,681	7	568.061,182 398.797,047	16.437
8	568.065,909 398.791,068	9	568.076,415 398.779,325	15.757
10	568.093,535 398.758,427	11	568.095,403 398.754,375	4.462

Punct început	X / Y	Punct sfârșit	X / Y	Lungime segment (** (m)
11	568.095,403 398.754,375	12	568.098,511 398.757,031	4.088
13	568.104,938 398.762,291	14	568.111,647 398.754,909	9.975
15	568.118,74 398.747,109	16	568.131,091 398.733,485	18.389
17	568.138,833 398.740,639	18	568.142,273 398.736,516	5.37
19	568.148,643 398.729,3	20	568.151,101 398.726,249	3.918
21	568.152,843 398.723,881	22	568.158,861 398.729,597	8.3
23	568.166,806 398.737,108	1	568.076,851 398.842,532	138.586

Punct început	X / Y	Punct sfârșit	X / Y	Lungime segment (** (m)
12	568.098,511 398.757,031	13	568.104,938 398.762,291	8.305
14	568.111,647 398.754,909	15	568.118,74 398.747,109	10.543
16	568.131,091 398.733,485	17	568.138,833 398.740,639	10.541
18	568.142,273 398.736,516	19	568.148,643 398.729,3	9.625
20	568.151,101 398.726,249	21	568.152,843 398.723,881	2.94
22	568.158,861 398.729,597	23	568.166,806 398.737,108	10.933

** Lungimile segmentelor sunt determinate în planul de proiecție Stereo 70 și sunt rotunjite la 1 milimetru.

*** Distanța dintre puncte este formată din segmente cumulate ce sunt mai mici decât valoarea 1 milimetru.

**DATE DESPRE IMOBILUL NR. 5778**

Oficiul de Cadastru și Publicitate Imobiliară PRAHOVA
Biroul de Cadastru și Publicitate Imobiliară Câmpina

A. Partea I. Descrierea imobilului

TEREN Intravilan

Adresa: Loc. Bordenii Mari, Jud. Prahova

Nr. Crt	Nr cadastral Nr. topografic	Suprafața* (mp)	Observații / Referințe
A1		846	Sector cadastral:33 Teren imprejmuit;

B. Partea II. Proprietari și acte

Inscrieri privitoare la dreptul de proprietate și alte drepturi reale		Referințe
/		
Act Administrativ nr. 7, din 13/03/1996 emis de Parlamentul Românei (lege);		
B1	Inscrierea provizorie, drept de PROPRIETATE, dobandit prin Lege, cota actuala 1/1 1) NEIDENTIFICAT NEIDENTIFICAT	A1
B2	Se noteaza faptul ca imobilul are proprietar neidentificat.	A1

C. Partea III. SARCINI .

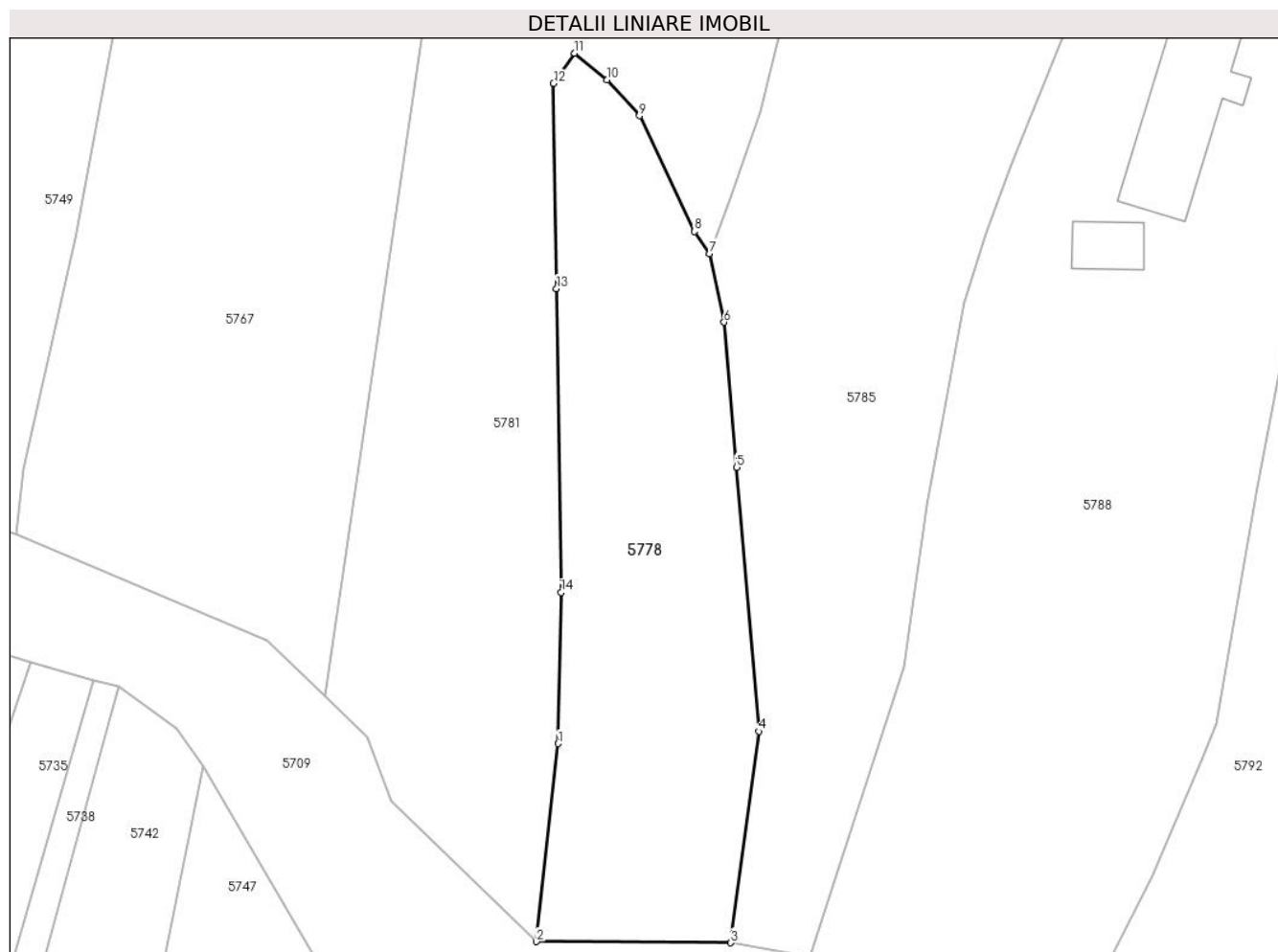
Inscrieri privind dezmembramintele dreptului de proprietate, drepturi reale de garanție și sarcini	Referințe
NU SUNT	

Anexa Nr. 1 La Partea I

Teren

Nr cadastral	Suprafața (mp)*	Observații / Referințe
	846	

* Suprafața este determinată în planul de proiecție Stereo 70.



Date referitoare la teren

Crt	Categorie folosință	Intravilan	Suprafața (mp)	Tarla	Parcelă	Nr. topo	Observații / Referințe
1	arabil	DA	846	23	1612	-	

Lungime Segmente

1) Valorile lungimilor segmentelor sunt obținute din proiecție în plan.

Punct început	X / Y	Punct sfârșit	X / Y	Lungime segment (** (m)
1	568.106,858 399.041,011	2	568.105,198 399.025,961	15.141
2	568.105,198 399.025,961	3	568.119,981 399.025,883	14.783
3	568.119,981 399.025,883	4	568.122,12 399.041,944	16.203
4	568.122,12 399.041,944	5	568.120,416 399.062,019	20.147
5	568.120,416 399.062,019	6	568.119,473 399.073,049	11.07

Punct început	X / Y	Punct sfârșit	X / Y	Lungime segment (** (m)
6	568.119,473 399.073,049	7	568.118,38 399.078,259	5.323
7	568.118,38 399.078,259	8	568.117,207 399.079,934	2.045
8	568.117,207 399.079,934	9	568.113,029 399.088,732	9.74
9	568.113,029 399.088,732	10	568.110,585 399.091,458	3.661
10	568.110,585 399.091,458	11	568.108,099 399.093,486	3.208
11	568.108,099 399.093,486	12	568.106,5 399.091,185	2.802
12	568.106,5 399.091,185	13	568.106,727 399.075,599	15.588
13	568.106,727 399.075,599	14	568.107,081 399.052,5	23.102
14	568.107,081 399.052,5	1	568.106,858 399.041,011	11.491

** Lungimile segmentelor sunt determinate în planul de proiecție Stereo 70 și sunt rotunjite la 1 milimetru.

*** Distanța dintre puncte este formată din segmente cumulate ce sunt mai mici decât valoarea 1 milimetru.

**DATE DESPRE IMOBILUL NR. 5779**

Oficiul de Cadastru și Publicitate Imobiliară PRAHOVA
Biroul de Cadastru și Publicitate Imobiliară Câmpina

A. Partea I. Descrierea imobilului

TEREN Intravilan

Nr. CF vechi:453
Nr. cadastral vechi:611

Adresa: Loc. Bordenii Mari, Str Buzesti, Nr. 33, Jud. Prahova

Nr. Crt	Nr cadastral Nr. topografic	Suprafața* (mp)	Observații / Referințe
A1	21612	Din acte: 624 Masurata: 587	Sector cadastral:33 Teren imprejmuit;

Construcții

Crt	Nr cadastral Nr. topografic	Adresa	Observații / Referințe
A1.1	21612-C1	Loc. Bordenii Mari, Str Buzesti, Nr. 33, Jud. Prahova	Nr. niveluri:1; S. construita la sol:63 mp; Locuinta
A1.2	21612-C2	Loc. Bordenii Mari, Str Buzesti, Nr. 33, Jud. Prahova	Nr. niveluri:1; S. construita la sol:30 mp; Anexa

B. Partea II. Proprietari și acte

Inscrieri privitoare la dreptul de proprietate și alte drepturi reale		Referințe
28085 / 12/07/2022		
Act Notarial nr. 1995, din 11/07/2022 emis de Toneata Maria;		
B4	Intabulare, drept de PROPRIETATE, dobandit prin Conventie, cota actuala 1/1 1) VINTILOIU IULIAN 2) VINTILOIU GABRIELA	A1, A1.1, A1.2

C. Partea III. SARCINI

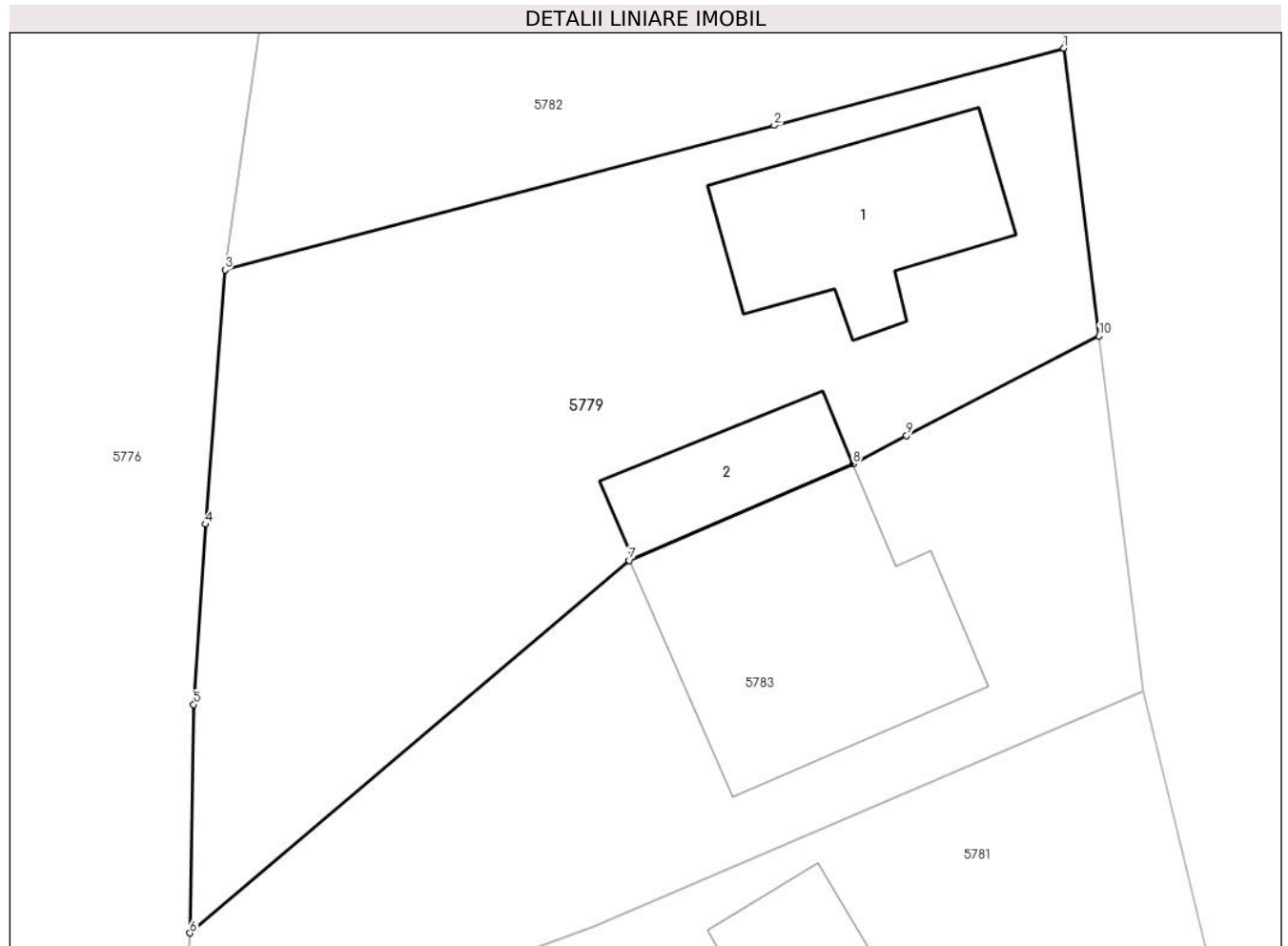
Inscrieri privind dezmembramintele dreptului de proprietate, drepturi reale de garanție și sarcini		Referințe
28085 / 12/07/2022		
Act Notarial nr. 1995, din 11/07/2022 emis de Toneata Maria;		
C1	Intabulare, drept de HABITATIE, dobandit prin Conventie, cota actuala 1/1, cota initiala 1/1 1) VINTILOIU NICULINA	A1.1

Anexa Nr. 1 La Partea I

Teren

Nr cadastral	Suprafața (mp)*	Observații / Referințe
21612	Din acte: 624 Masurata: 587	

* Suprafața este determinată în planul de proiecție Stereo 70.



Date referitoare la teren

Crt	Categorie folosință	Intra vilan	Suprafața (mp)	Tarla	Parcelă	Nr. topo	Observații / Referințe
1	curți constructii	DA	587	17	P1916	-	

Date referitoare la construcții

Crt	Număr	Destinație construcție	Supraf. (mp)	Situație juridică	Observații / Referințe
A1.1	21612-C1	construcții de locuințe	63	Cu acte	Nr. niveluri:1; S. construita la sol:63 mp; Locuinta
A1.2	21612-C2	construcții anexa	30	Cu acte	Nr. niveluri:1; S. construita la sol:30 mp; Anexa

Lungime Segmente

1) Valorile lungimilor segmentelor sunt obținute din proiecție în plan.

Punct început	X / Y	Punct sfârșit	X / Y	Lungime segment (** (m)
1	568.134,637 399.158,888	2	568.123,291 399.155,864	11.742
2	568.123,291 399.155,864	3	568.101,764 399.150,207	22.258

Punct început	X / Y	Punct sfârșit	X / Y	Lungime segment (** (m)
3	568.101,764 399.150,207	4	568.100,993 399.140,238	9.999
4	568.100,993 399.140,238	5	568.100,537 399.133,176	7.077
5	568.100,537 399.133,176	6	568.100,386 399.124,22	8.957
6	568.100,386 399.124,22	7	568.117,61 399.138,814	22.575
7	568.117,61 399.138,814	8	568.126,377 399.142,602	9.55
8	568.126,377 399.142,602	9	568.128,479 399.143,718	2.38
9	568.128,479 399.143,718	10	568.136,02 399.147,609	8.486
10	568.136,02 399.147,609	1	568.134,637 399.158,888	11.363

** Lungimile segmentelor sunt determinate în planul de proiecție Stereo 70 și sunt rotunjite la 1 milimetru.

*** Distanța dintre puncte este formată din segmente cumulate ce sunt mai mici decât valoarea 1 milimetru.



DATE DESPRE IMOBILUL NR. 5780

Oficiul de Cadastru și Publicitate Imobiliară PRAHOVA
Biroul de Cadastru și Publicitate Imobiliară Câmpina

A. Partea I. Descrierea imobilului

TEREN Intravilan

Adresa: Loc. Sârca, Str II Caragiale, Nr. 16, Jud. Prahova

Nr. Crt	Nr cadastral Nr. topografic	Suprafața* (mp)	Observații / Referințe
A1	21919	2.970	Sector cadastral:33 Teren imprejmuit;

Construcții

Crt	Nr cadastral Nr. topografic	Adresa	Observații / Referințe
A1.1	21919-C1	Loc. Sârca, Str II Caragiale, Nr. 16, Jud. Prahova	Nr. niveluri:1; S. construita la sol:638 mp; Camin cultural - Sc desf. = 1276.00 mp.
A1.2	21919-C2	Loc. Sârca, Str II Caragiale, Nr. 16, Jud. Prahova	Nr. niveluri:1; S. construita la sol:132 mp; Dispensar uman (P) - Sc desf. = 132.00mp.

B. Partea II. Proprietari și acte

Inscrieri privitoare la dreptul de proprietate și alte drepturi reale		Referințe
28796 / 08/11/2018		
Act Notarial nr. 3990, din 07/11/2018 emis de Ivan Mihaela;		
B1	Se infiinteaza cartea funciara 21919 a imobilului cu numarul cadastral 21919/Scorteni, rezultat din dezmembrarea imobilului cu numarul cadastral 21671 in scris in cartea funciara 21671;	A1
Act Notarial nr. 4944, din 22/12/2015 emis de NP Ivan Mihaela;		
B2	Se infiinteaza cartea funciara 21671 a imobilului cu numarul cadastral 21671/Scorteni, rezultat din alipirea urmatoarelor imobile:~nr.cad. 10233 (id electronic 20326) din cf.1105 (id electronic 20326) care se sisteaza;~nr.cad.21227 din cf.21227 care se sisteaza;~nr.cad.21230 din cf.21230 care se sisteaza;	A1
Act Administrativ nr. 128 bis, din 18/02/2002 emis de Monitorul Oficial al Romaniei;		
B3	Intabulare, drept de PROPRIETATE, dobandit prin Lege, cota actuala 1/1 1) COMUNA SCORTENI- DOMENIU PUBLIC , CIF:9999999999999 <i>OBSERVATII: pozitie transcrisa din CF 21671/Scorteni, in scrisa prin incheierea nr. 37355 din 23/12/2015; pozitie transcrisa din CF 20326/Scorteni, incheierea nr. 14948 din 16-07-2008</i>	A1
Act Administrativ nr. HOTARAREA CONSILIULUI LOCAL NR.22, din 19/03/2014 emis de PRIMARIA COMUNEI SCORTENI (act administrativ nr. AUTORIZATIE PENTRU EXECUTAREA DE LUCRARI NR.148/09-10-1975 emis de CONSILIUL POPULAR AL JUD.PRAHOVA - COMITETUL EXECUTIV; act administrativ nr. PROCES VERBAL DE RECEPTIE FINALA/31-08-1977 emis de BIROUL EXECUTIV AL U.J.VC.C. PRAHOVA; certificat constatator emis in data de 19.05.2005, incheierea nr. 35818/2005 Tribunalul Prahova- Oficiul Registrului Comertului de pe langa Tribunalul Prahova, Hotararea A.G.E.nr. 1/26.04.2005, Decizia nr. 533/14.08.1973 Consiliul Popular al jud. Prahova, Hotararea nr. 22/19.03.2014 Consiliul Local com. Scorteni);		
B4	Intabulare, drept de PROPRIETATE, dobandit prin Lege, cota actuala 1/1 1) COMUNA SCORTENI- DOMENIU PUBLIC , CIF:9999999999999	A1.1
Act Administrativ nr. 6353, din 14/04/2014 emis de BCPI CAMPINA;		
B5	se indreapta din oficiu eroarea materiala strecurata in incheierea nr. 6353/14.04.2014 emisa de BCPI Campina, in sensul ca se intabuleaza dreptul de proprietate in favoarea Comunei Scorteni- domeniul public si nu in favoarea Comunei Scorteni- domeniul privat, cum din eroare a fost scris,	A1, A1.1
Act Notarial nr. 295, din 10/03/2015 emis de NP PREDA POPESCU FLORENTINA;		
B6	se noteaza contractul pentru constituire a dreptului de folosinta, pentru realizarea accesului pe proprietatea publica in vederea instalarii, intretinerii, inlocuirii sau mutarii retelelor publice de comunicatii electronice sau a elementelor de infrastructura necesare sustinerii acestora, autentificat sub nr. 295/10.03.2015, la NP Preda Popescu Florentina, in favoarea SC TELEKOM ROMANIA COMMUNICATION SA	A1, A1.1
Act Administrativ nr. INCHEIERE NR.37355, din 23/12/2015 emis de O.C.P.I. PRAHOVA - B.C.P.I. CAMPINA (act Administrativ nr. INCHEIERE NR. 37355, din 23/12/2015 emis de O.C.P.I. PRAHOVA - B.C.P.I. CAMPINA (act		

Inscrieri privitoare la dreptul de proprietate și alte drepturi reale		Referințe
administrativ nr. EXTRAS C.F. NR.37355/23-12-2015 emis de O.C.P.I. PRAHOVA - B.C.P.I. CAMPINA; act administrativ nr. AUTORIZATIA DE CONSTRUIRE NR.14/10-06-2008 emis de PRIMARIA COMUNEI SCORTENI; act administrativ nr. PROCES-VERBAL NR.6335/31-07-2012 emis de PRIMARIA COMUNEI SCORTENI; act administrativ nr. CERTIFICAT NR.6097/17-03-2016 emis de PRIMARIA COMUNEI SCORTENI;);		
B7	Intabulare, drept de PROPRIETATE, dobandit prin Construire, cota actuala 1/1 1) COMUNA SCORTENI - DOMENIU PUBLIC , CIF:9999999999999	A1.2
Act Administrativ nr. INCHEIERE NR.37355, din 23/12/2015 emis de O.C.P.I. PRAHOVA - B.C.P.I. CAMPINA;		
B8	se noteaza actualizarea informatiilor cadastrale, conform documentatiei tehnice avizate	A1, A1.1, A1.2
Act Administrativ nr. Extras de carte funciara nr. 8475, din 06/04/2016 emis de BCPI Campina (act notarial nr Declaratie nr. 4173 din 02.11.2016, emis de NP Savulescu Vasile - Ivan Mihaela);		
B9	se actualizeaza informatiile cadastrale, in sensul modificarii limitei si a suprafetei imobilului, conform documentatiei tehnice avizate	A1, A1.1, A1.2

C. Partea III. SARCINI

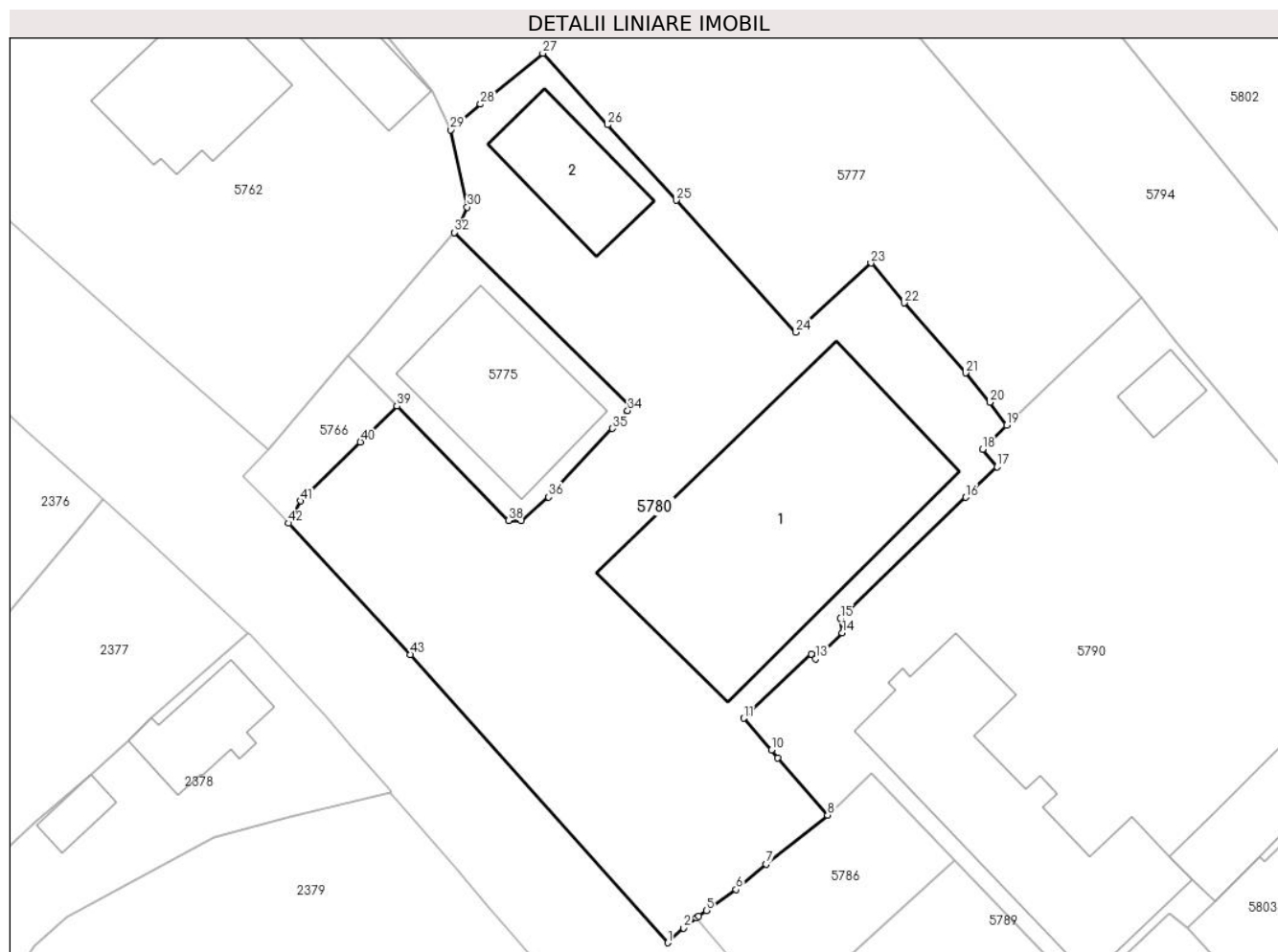
Inscrieri privind dezmembramintele dreptului de proprietate, drepturi reale de garanție și sarcini		Referințe
869 / 11/01/2019		
Act Administrativ nr. 28796, din 08/11/2018 emis de BCPI Campina (act notarial nr 3990 din 07.11.2018, emis de Ivan Mihaela);		
C2	se indrepta eroarea materiala strecurata in inch. 28796/2018, in sensul ca s-a omis a se radia dreptul de folosinta inscris sub C1, intrucat acesta se mentine doar ptr lotul cu nr cad 21920	A1, A1.1, A1.2

Anexa Nr. 1 La Partea I

Teren

Nr cadastral	Suprafața (mp)*	Observații / Referințe
21919	2.970	

* Suprafața este determinată în planul de proiecție Stereo 70.



Date referitoare la teren

Crt	Categorie folosință	Intravilan	Suprafața (mp)	Tarla	Parcelă	Nr. topo	Observații / Referințe
1	curți constructii	DA	2.970	22	Cc1550, Cc1551, Cc1551/1	-	

Date referitoare la construcții

Crt	Număr	Destinație construcție	Supraf. (mp)	Situație juridică	Observații / Referințe
A1.1	21919-C1	construcții administrative și social culturale	638	Cu acte	Nr. niveluri:1; S. construită la sol:638 mp; Camin cultural - Sc desf. = 1276.00 mp.
A1.2	21919-C2	construcții administrative și social culturale	132	Cu acte	Nr. niveluri:1; S. construită la sol:132 mp; Dispensar uman (P) - Sc desf. = 132.00mp.

Lungime Segmente

1) Valorile lungimilor segmentelor sunt obținute din proiecție în plan.

Punct început	X / Y	Punct sfârșit	X / Y	Lungime segment	Punct început	X / Y	Punct sfârșit	X / Y	Lungime segment	Punct început	X / Y	Punct sfârșit	X / Y	Lungime segment
1	568.117,876 398.670,472	2	568.119,495 398.671,982	2.214	2	568.119,495 398.671,982	3	568.120,818 398.673,023	1.683	3	568.120,818 398.673,023	4	568.121,069 398.673,22	0.319
4	568.121,069 398.673,22	5	568.121,872 398.673,794	0.987	5	568.121,872 398.673,794	6	568.124,907 398.675,962	3.73	6	568.124,907 398.675,962	7	568.128,005 398.678,593	4.064

Punct început	X / Y	Punct sfârșit	X / Y	Lungime segment	Punct început	X / Y	Punct sfârșit	X / Y	Lungime segment	Punct început	X / Y	Punct sfârșit	X / Y	Lungime segment
7	568.128,005 398.678,593	8	568.134,363 398.683,647	8.122	8	568.134,363 398.683,647	9	568.129,219 398.689,535	7.819	9	568.129,219 398.689,535	10	568.128,549 398.690,364	1.066
10	568.128,549 398.690,364	11	568.125,698 398.693,64	4.343	11	568.125,698 398.693,64	12	568.132,688 398.700,279	9.64	12	568.132,688 398.700,279	13	568.133,146 398.699,79	0.67
13	568.133,146 398.699,79	14	568.135,877 398.702,446	3.81	14	568.135,877 398.702,446	15	568.135,701 398.703,966	1.53	15	568.135,701 398.703,966	16	568.148,62 398.716,456	17.96 9
16	568.148,62 398.716,456	17	568.151,855 398.719,618	4.524	17	568.151,855 398.719,618	18	568.150,378 398.721,418	2.328	18	568.150,378 398.721,418	19	568.152,843 398.723,881	3.485
19	568.152,843 398.723,881	20	568.151,101 398.726,249	2.94	20	568.151,101 398.726,249	21	568.148,643 398.729,3	3.918	21	568.148,643 398.729,3	22	568.142,273 398.736,516	9.625
22	568.142,273 398.736,516	23	568.138,833 398.740,639	5.37	23	568.138,833 398.740,639	24	568.131,091 398.733,485	10.54 1	24	568.131,091 398.733,485	25	568.118,74 398.747,109	18.38 9
25	568.118,74 398.747,109	26	568.111,647 398.754,909	10.54 3	26	568.111,647 398.754,909	27	568.104,938 398.762,291	9.975	27	568.104,938 398.762,291	28	568.098,511 398.757,031	8.305
28	568.098,511 398.757,031	29	568.095,403 398.754,375	4.088	29	568.095,403 398.754,375	30	568.097,128 398.746,41	8.15	30	568.097,128 398.746,41	31	568.096,279 398.744,379	2.201
31	568.096,279 398.744,379	32	568.095,783 398.743,791	0.769	32	568.095,783 398.743,791	33	568.113,957 398.725,821	25.55 9	33	568.113,957 398.725,821	34	568.113,704 398.725,403	0.488
34	568.113,704 398.725,403	35	568.112,131 398.723,556	2.426	35	568.112,131 398.723,556	36	568.105,554 398.716,492	9.652	36	568.105,554 398.716,492	37	568.102,739 398.714,029	3.74
37	568.102,739 398.714,029	38	568.101,39 398.714,047	1.349	38	568.101,39 398.714,047	39	568.089,873 398.725,874	16.50 8	39	568.089,873 398.725,874	40	568.086,097 398.722,165	5.293
40	568.086,097 398.722,165	41	568.079,9 398.716,078	8.686	41	568.079,9 398.716,078	42	568.078,705 398.713,777	2.593	42	568.078,705 398.713,777	43	568.091,283 398.700,236	18.48 1
43	568.091,283 398.700,236	1	568.117,876 398.670,472	39.91 3										

** Lungimile segmentelor sunt determinate în planul de proiecție Stereo 70 și sunt rotunjite la 1 milimetru.

*** Distanța dintre puncte este formată din segmente cumulate ce sunt mai mici decât valoarea 1 milimetru.

**DATE DESPRE IMOBILUL NR. 5781**

Oficiul de Cadastru și Publicitate Imobiliară PRAHOVA
 Biroul de Cadastru și Publicitate Imobiliară Câmpina

A. Partea I. Descrierea imobilului

TEREN Intravilan

Adresa: Loc. Bordenii Mari, Str Buzesti, Nr. 31, Jud. Prahova

Nr. Crt	Nr cadastral Nr. topografic	Suprafața* (mp)	Observații / Referințe
A1	21821	Din acte: 2.005 Masurata: 2.034	Sector cadastral:33 Teren imprejmuit;

Construcții

Crt	Nr cadastral Nr. topografic	Adresa	Observații / Referințe
A1.1	21821-C1	Loc. Bordenii Mari, Str Buzesti, Nr. 31, Jud. Prahova	Nr. niveluri:1; S. construita la sol:61 mp; Locuinta

B. Partea II. Proprietari și acte

Inscrieri privitoare la dreptul de proprietate și alte drepturi reale	Referințe
18602 / 18/08/2017	
Act Notarial nr. 6919, din 20/09/1993 emis de NOTARIATUL DE STAT LOCAL CAMPINA (act notarial nr 5093 din 01.07.1993, emis de NOTARIATUL DE STAT LOCAL CAMPINA);	
B1	A1, A1.1
Intabulare, drept de PROPRIETATEcumparare ca bun comun, dobandit prin Conventie, cota actuala 1/1	
1) MINCU STELUTA	
2) MINCU VASILE	

C. Partea III. SARCINI .

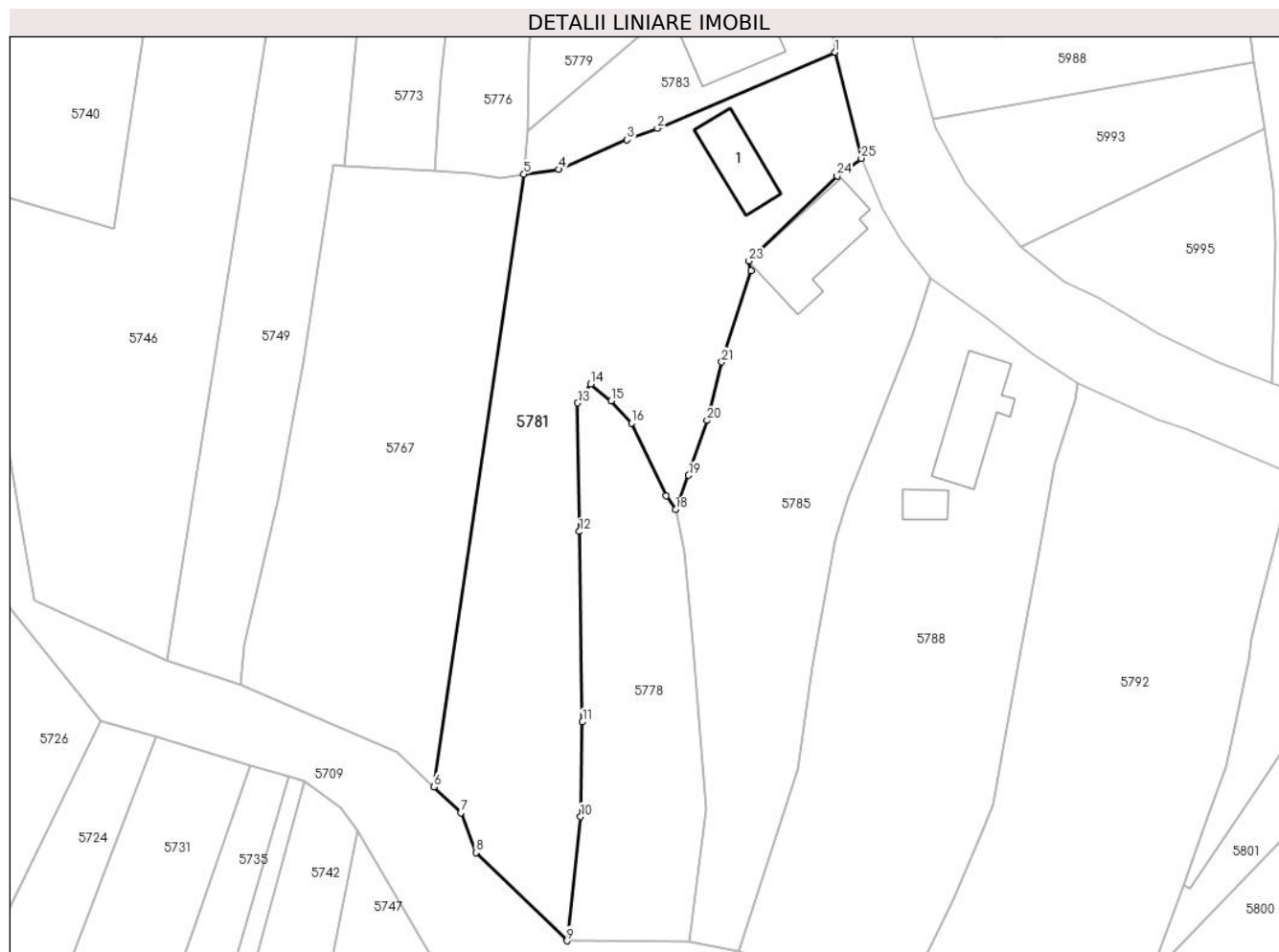
Inscrieri privind dezmembramintele dreptului de proprietate, drepturi reale de garanție și sarcini	Referințe
NU SUNT	

Anexa Nr. 1 La Partea I

Teren

Nr cadastral	Suprafața (mp)*	Observații / Referințe
21821	Din acte: 2.005 Masurata: 2.034	

* Suprafața este determinată în planul de proiecție Stereo 70.



Date referitoare la teren

Crt	Categorie folosință	Intra vilan	Suprafața (mp)	Tarla	Parcelă	Nr. topo	Observații / Referințe
1	curți constructii	DA	328	23	Cc - 1615	-	
2	faneata	DA	1.706	23	A - 1613	-	

Date referitoare la construcții

Crt	Număr	Destinație construcție	Supraf. (mp)	Situație juridică	Observații / Referințe
A1.1	21821-C1	construcții de locuințe	61	Cu acte	Nr. niveluri:1; S. construita la sol:61 mp; Locuinta

Lungime Segmente

1) Valorile lungimilor segmentelor sunt obținute din proiecție în plan.

Punct început	X / Y	Punct sfârșit	X / Y	Lungime segment (** (m))
1	568.137,728 399.133,713	2	568.116,181 399.124,491	23.438
3	568.112,504 399.123,093	4	568.104,174 399.119,504	9.07

Punct început	X / Y	Punct sfârșit	X / Y	Lungime segment (** (m))
2	568.116,181 399.124,491	3	568.112,504 399.123,093	3.934
4	568.104,174 399.119,504	5	568.100,004 399.118,924	4.21

Punct început	X / Y	Punct sfârșit	X / Y	Lungime segment (** (m)
5	568.100,004 399.118,924	6	568.089,098 399.044,643	75.077
7	568.092,333 399.041,504	8	568.094,16 399.036,649	5.187
9	568.105,198 399.025,961	10	568.106,858 399.041,011	15.141
11	568.107,081 399.052,5	12	568.106,727 399.075,599	23.102
13	568.106,5 399.091,185	14	568.108,099 399.093,486	2.802
15	568.110,585 399.091,458	16	568.113,029 399.088,732	3.661
17	568.117,207 399.079,934	18	568.118,38 399.078,259	2.045
19	568.119,961 399.082,418	20	568.122,194 399.089,059	7.006
21	568.123,966 399.096,15	22	568.127,527 399.107,222	11.631
23	568.127,272 399.108,387	24	568.137,949 399.118,694	14.84
25	568.140,886 399.120,863	1	568.137,728 399.133,713	13.232

Punct început	X / Y	Punct sfârșit	X / Y	Lungime segment (** (m)
6	568.089,098 399.044,643	7	568.092,333 399.041,504	4.508
8	568.094,16 399.036,649	9	568.105,198 399.025,961	15.365
10	568.106,858 399.041,011	11	568.107,081 399.052,5	11.491
12	568.106,727 399.075,599	13	568.106,5 399.091,185	15.588
14	568.108,099 399.093,486	15	568.110,585 399.091,458	3.208
16	568.113,029 399.088,732	17	568.117,207 399.079,934	9.74
18	568.118,38 399.078,259	19	568.119,961 399.082,418	4.449
20	568.122,194 399.089,059	21	568.123,966 399.096,15	7.309
22	568.127,527 399.107,222	23	568.127,272 399.108,387	1.193
24	568.137,949 399.118,694	25	568.140,886 399.120,863	3.651

** Lungimile segmentelor sunt determinate în planul de proiecție Stereo 70 și sunt rotunjite la 1 milimetru.

*** Distanța dintre puncte este formată din segmente cumulate ce sunt mai mici decât valoarea 1 milimetru.

**DATE DESPRE IMOBILUL NR. 5782**

Oficiul de Cadastru și Publicitate Imobiliară PRAHOVA
Biroul de Cadastru și Publicitate Imobiliară Câmpina

A. Partea I. Descrierea imobilului

TEREN Intravilan

Adresa: Loc. Bordenii Mari, Str Buzesti, Nr. 35, Jud. Prahova

Nr. Crt	Nr cadastral Nr. topografic	Suprafața* (mp)	Observații / Referințe
A1	21752	Din acte: 1.085 Masurata: 1.092	Sector cadastral:33 Teren imprejmuit;

Construcții

Crt	Nr cadastral Nr. topografic	Adresa	Observații / Referințe
A1.1	21752-C1	Loc. Bordenii Mari, Str Buzesti, Nr. 35, Jud. Prahova	Nr. niveluri:1; S. construita la sol:103 mp; Locuinta
A1.2	21752-C2	Loc. Bordenii Mari, Str Buzesti, Nr. 35, Jud. Prahova	Nr. niveluri:1; S. construita la sol:68 mp; Anexa
A1.3	21752-C3	Loc. Bordenii Mari, Str Buzesti, Nr. 35, Jud. Prahova	Nr. niveluri:1; S. construita la sol:45 mp; Anexa

B. Partea II. Proprietari și acte

Inscrieri privitoare la dreptul de proprietate și alte drepturi reale		Referințe
22143 / 13/10/2016		
Act Administrativ nr. 101761, din 11/07/2002 emis de C.J.P.S.D.P.A.T. (act administrativ nr 14329 din 28.09.2016, emis de PRIMARIA COMUNEI SCORTENI);		
B1	Intabulare, drept de PROPRIETATE, dobandit prin Reconstituire, cota actuala 1/1 1) BENGESCU ROZA	A1
B2	Intabulare, drept de PROPRIETATE, dobandit prin Construire, cota actuala 1/1 1) BENGESCU ROZA 2) BENGESCU MARIN	A1.1, A1.2, A1.3

C. Partea III. SARCINI .

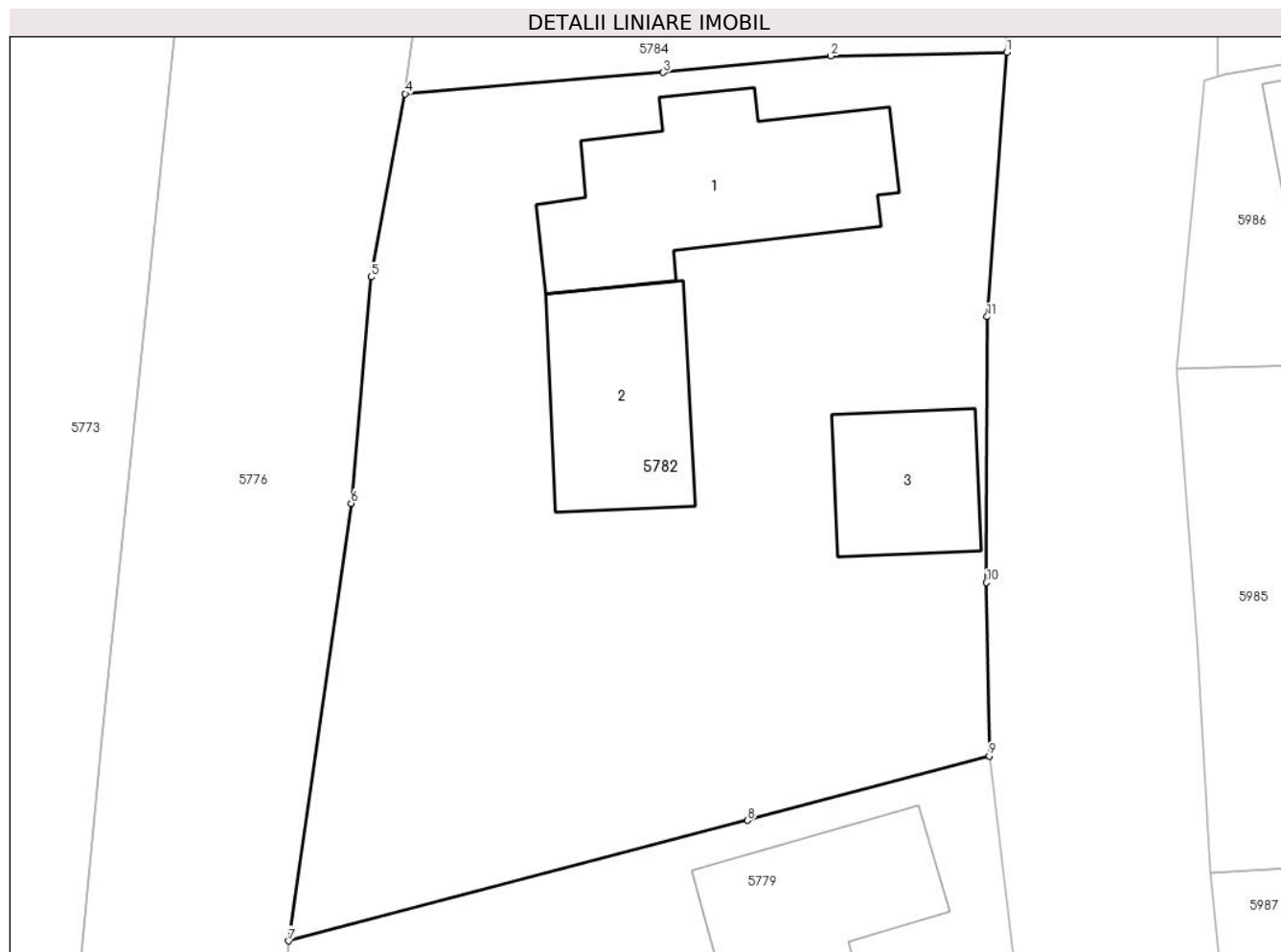
Inscrieri privind dezmembramintele dreptului de proprietate, drepturi reale de garanție și sarcini	Referințe
NU SUNT	

Anexa Nr. 1 La Partea I

Teren

Nr cadastral	Suprafața (mp)*	Observații / Referințe
21752	Din acte: 1.085 Masurata: 1.092	

* Suprafața este determinată în planul de proiecție Stereo 70.



Date referitoare la teren

Crt	Categorie folosință	Intra vilan	Suprafața (mp)	Tarla	Parcelă	Nr. topo	Observații / Referințe
1	curți constructii	DA	1.092	23	1617	-	

Date referitoare la construcții

Crt	Număr	Destinație construcție	Supraf. (mp)	Situație juridică	Observații / Referințe
A1.1	21752-C1	construcții de locuințe	103	Cu acte	Nr. niveluri:1; S. construita la sol:103 mp; Locuinta
A1.2	21752-C2	construcții anexa	68	Cu acte	Nr. niveluri:1; S. construita la sol:68 mp; Anexa
A1.3	21752-C3	construcții anexa	45	Cu acte	Nr. niveluri:1; S. construita la sol:45 mp; Anexa

Lungime Segmente

1) Valorile lungimilor segmentelor sunt obținute din proiecție în plan.

Punct început	X / Y	Punct sfârșit	X / Y	Lungime segment (** (m)
1	568.135,45 399.191,925	2	568.127,204 399.191,748	8.248

Punct început	X / Y	Punct sfârșit	X / Y	Lungime segment (** (m)
2	568.127,204 399.191,748	3	568.119,338 399.190,974	7.904
3	568.119,338 399.190,974	4	568.107,228 399.189,978	12.151
4	568.107,228 399.189,978	5	568.105,63 399.181,379	8.746
5	568.105,63 399.181,379	6	568.104,686 399.170,754	10.667
6	568.104,686 399.170,754	7	568.101,764 399.150,207	20.754
7	568.101,764 399.150,207	8	568.123,291 399.155,864	22.258
8	568.123,291 399.155,864	9	568.134,637 399.158,888	11.742
9	568.134,637 399.158,888	10	568.134,497 399.167,029	8.142
10	568.134,497 399.167,029	11	568.134,539 399.179,512	12.483
11	568.134,539 399.179,512	1	568.135,45 399.191,925	12.446

** Lungimile segmentelor sunt determinate în planul de proiecție Stereo 70 și sunt rotunjite la 1 milimetru.

*** Distanța dintre puncte este formată din segmente cumulate ce sunt mai mici decât valoarea 1 milimetru.

**DATE DESPRE IMOBILUL NR. 5783**

Oficiul de Cadastru și Publicitate Imobiliară PRAHOVA
Biroul de Cadastru și Publicitate Imobiliară Câmpina

A. Partea I. Descrierea imobilului

TEREN Intravilan

Adresa: Loc. Bordenii Mari, Str Buzesti, Nr. 33, Jud. Prahova

Nr. Crt	Nr cadastral Nr. topografic	Suprafața* (mp)	Observații / Referințe
A1	24280	Din acte: 125 Masurata: 440	Sector cadastral:33 Teren imprejmuit; Se înscrie dreptul de proprietate pentru suprafata de 125 mp si se notează posesia pentru suprafata de 315 mp

Construcții

Crt	Nr cadastral Nr. topografic	Adresa	Observații / Referințe
A1.1	24280-C1	Loc. Bordenii Mari, Str Buzesti, Nr. 33, Jud. Prahova	Nr. niveluri:2; S. construita la sol:104 mp; Locuinta C1 (P+E) S.C. la sol S = 104mp; S.C. etaj = 104mp, S.C. desfasurata S = 208mp; An construire 1983

B. Partea II. Proprietari și acte

Inscrieri privitoare la dreptul de proprietate și alte drepturi reale		Referințe
28084 / 12/07/2022		
Act Notarial nr. 1995, din 11/07/2022 emis de Toneata Maria;		
B5	Intabulare, drept de PROPRIETATE, dobandit prin Conventie, cota actuala 1/1 1) VINTILOIU IULIAN	A1, A1.1

C. Partea III. SARCINI

Inscrieri privind dezmembramintele dreptului de proprietate, drepturi reale de garanție și sarcini		Referințe
28084 / 12/07/2022		
Act Notarial nr. 1995, din 11/07/2022 emis de Toneata Maria;		
C1	Intabulare, drept de HABITATIE, dobandit prin Conventie, cota actuala 1/1, cota initiala 1/1 1) VINTILOIU NICULINA	A1.1

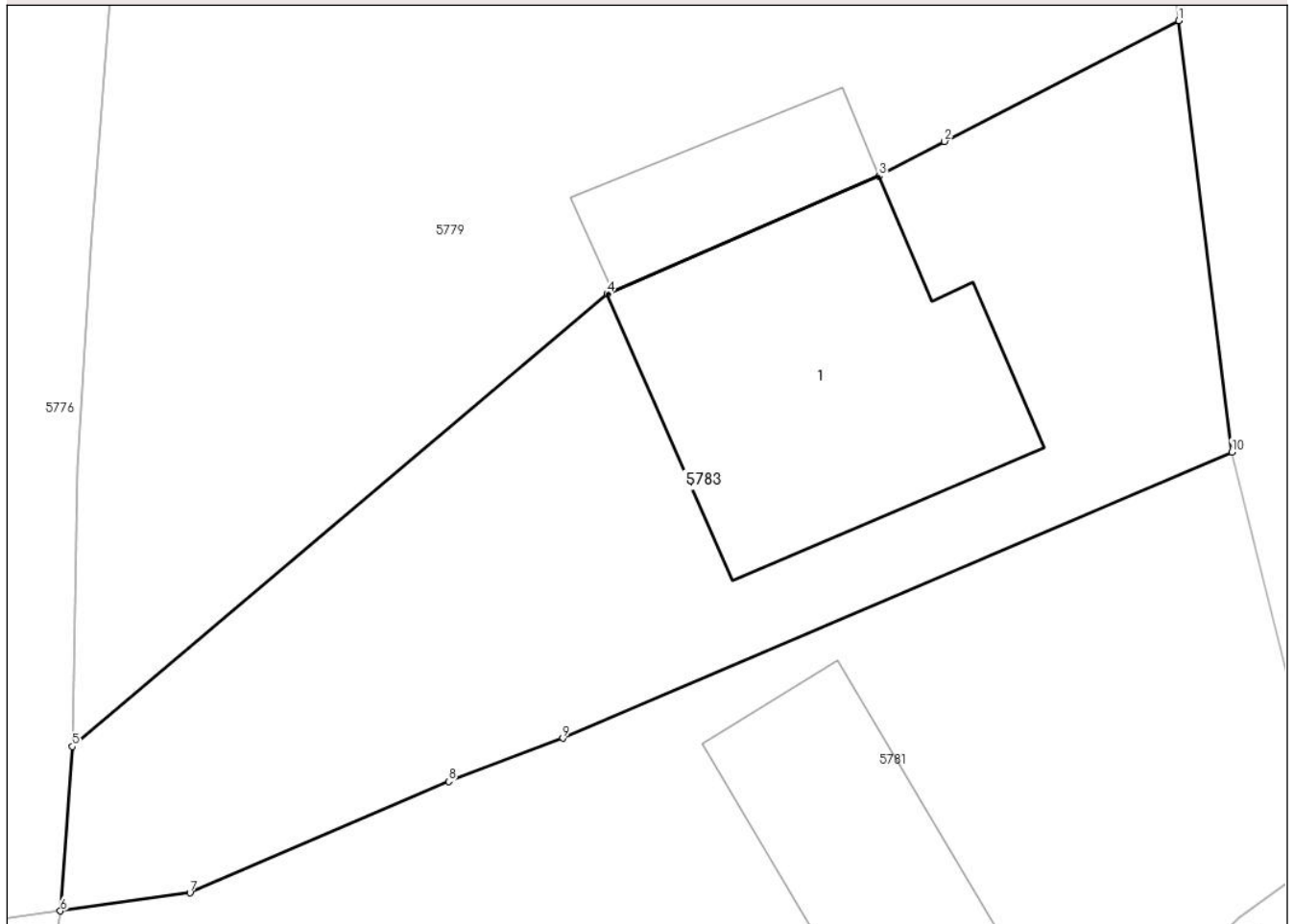
Anexa Nr. 1 La Partea I

Teren

Nr cadastral	Suprafața (mp)*	Observații / Referințe
24280	Din acte: 125 Masurata: 440	Se înscrie dreptul de proprietate pentru suprafata de 125 mp si se notează posesia pentru suprafata de 315 mp

* Suprafața este determinată în planul de proiecție Stereo 70.

DETALII LINIARE IMOBIL



Date referitoare la teren

Crt	Categorie folosință	Intravilan	Suprafața (mp)	Tarla	Parcelă	Nr. topo	Observații / Referințe
1	curți constructii	DA	440	23	1616Cc	-	se noteaza posesia pentru terenul in suprafata de 315mp

Date referitoare la construcții

Crt	Număr	Destinație construcție	Supraf. (mp)	Situație juridică	Observații / Referințe
A1.1	24280-C1	construcții de locuințe	104	Cu acte	Nr. niveluri:2; S. construita la sol:104 mp; Locuinta C1 (P+E) S.C. la sol S = 104mp; S.C. etaj = 104mp, S.C. desfasurata S = 208mp; An construire 1983

Lungime Segmente

1) Valorile lungimilor segmentelor sunt obținute din proiecție în plan.

Punct început	X / Y	Punct sfârșit	X / Y	Lungime segment (** (m)
1	568.136,02 399.147,609	2	568.128,479 399.143,718	8.486
2	568.128,479 399.143,718	3	568.126,377 399.142,602	2.38

Punct început	X / Y	Punct sfârșit	X / Y	Lungime segment (** (m)
3	568.126,377 399.142,602	4	568.117,61 399.138,814	9.55
4	568.117,61 399.138,814	5	568.100,386 399.124,22	22.575
5	568.100,386 399.124,22	6	568.100,004 399.118,924	5.31
6	568.100,004 399.118,924	7	568.104,174 399.119,504	4.21
7	568.104,174 399.119,504	8	568.112,504 399.123,093	9.07
8	568.112,504 399.123,093	9	568.116,181 399.124,491	3.934
9	568.116,181 399.124,491	10	568.137,728 399.133,713	23.438
10	568.137,728 399.133,713	1	568.136,02 399.147,609	14.001

** Lungimile segmentelor sunt determinate în planul de proiecție Stereo 70 și sunt rotunjite la 1 milimetru.

*** Distanța dintre puncte este formată din segmente cumulate ce sunt mai mici decât valoarea 1 milimetru.

**DATE DESPRE IMOBILUL NR. 5784**

Oficiul de Cadastru și Publicitate Imobiliară PRAHOVA
Biroul de Cadastru și Publicitate Imobiliară Câmpina

A. Partea I. Descrierea imobilului

TEREN Intravilan

Adresa: Loc. Bordenii Mari, Str Buzesti, Nr. 37, Jud. Prahova

Nr. Crt	Nr cadastral Nr. topografic	Suprafața* (mp)	Observații / Referințe
A1	21707	Din acte: 1.008 Masurata: 1.012	Sector cadastral:33 Teren imprejmuit;

Construcții

Crt	Nr cadastral Nr. topografic	Adresa	Observații / Referințe
A1.1	21707-C1	Loc. Bordenii Mari, Str Buzesti, Nr. 37, Jud. Prahova	Nr. niveluri:1; S. construita la sol:73 mp; PARTER, PAIANTA
A1.2	21707-C2	Loc. Bordenii Mari, Str Buzesti, Nr. 37, Jud. Prahova	Nr. niveluri:1; S. construita la sol:77 mp; PARTER, PAIANTA

B. Partea II. Proprietari și acte

Inscrieri privitoare la dreptul de proprietate și alte drepturi reale		Referințe
12360 / 30/05/2016		
Act Notarial nr. 1157, din 27/05/2016 emis de NP MUSAT ROXANA ANDREEA (act notarial nr. 23/30-06-2016 emis de MUSAT ROXANA ANDREEA);		
B1	Intabulare, drept de PROPRIETATEcumparare ca bun comun, dobandit prin Conventie, cota actuala 1/1 1) BUZILA ANDREI-NICOLAE 2) BUZILA IOANA-ANDREEA	A1, A1.1, A1.2

C. Partea III. SARCINI .

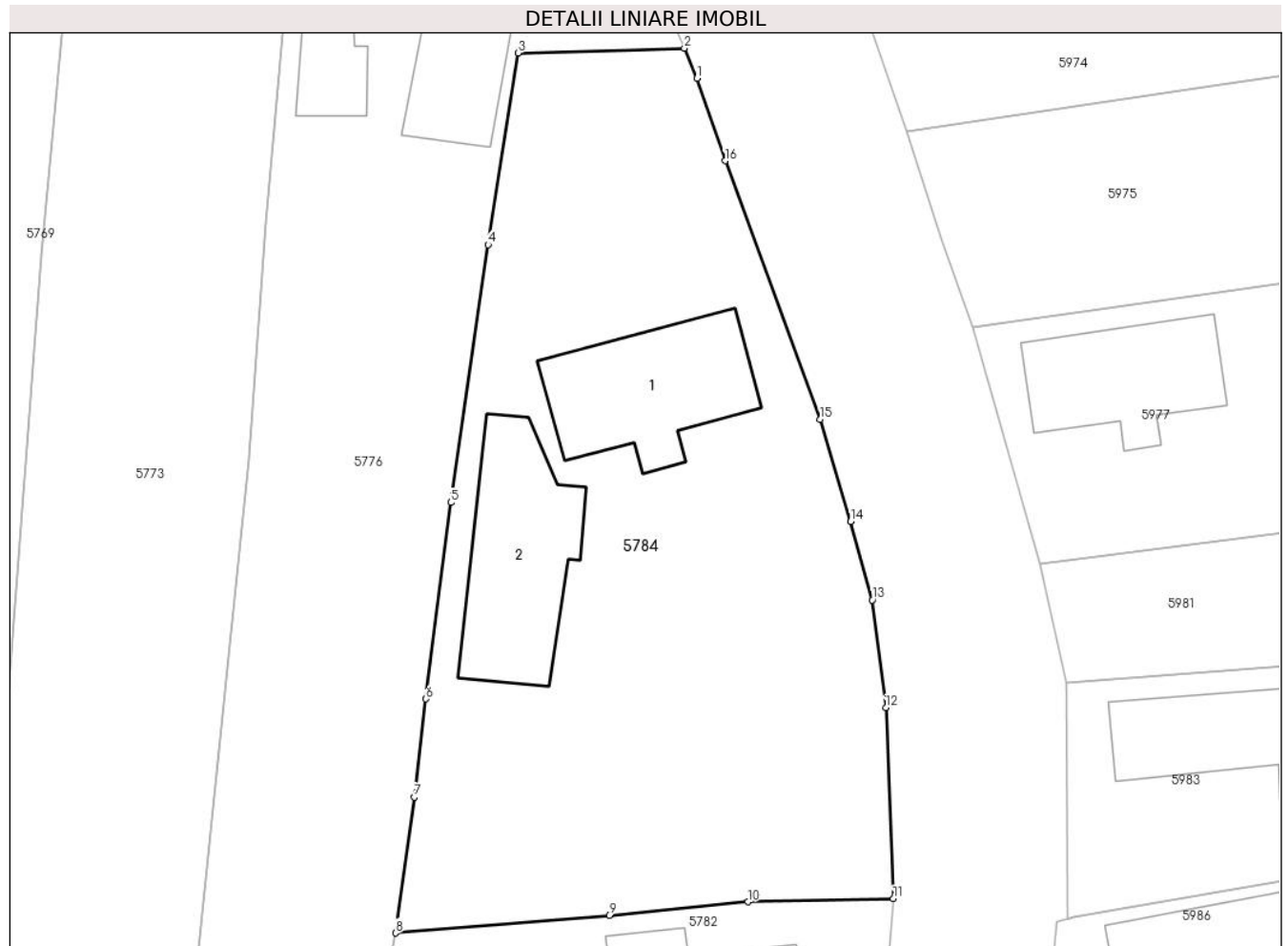
Inscrieri privind dezmembramintele dreptului de proprietate, drepturi reale de garanție și sarcini	Referințe
NU SUNT	

Anexa Nr. 1 La Partea I

Teren

Nr cadastral	Suprafața (mp)*	Observații / Referințe
21707	Din acte: 1.008 Masurata: 1.012	

* Suprafața este determinată în planul de proiecție Stereo 70.



Date referitoare la teren

Crt	Categorie folosință	Intra vilan	Suprafața (mp)	Tarla	Parcelă	Nr. topo	Observații / Referințe
1	curți constructii	DA	1.012	23	1619	-	

Date referitoare la construcții

Crt	Număr	Destinație construcție	Supraf. (mp)	Situație juridică	Observații / Referințe
A1.1	21707-C1	construcții de locuințe	73	Cu acte	Nr. niveluri:1; S. construita la sol:73 mp; PARTER,PAIANTA
A1.2	21707-C2	construcții anexa	77	Cu acte	Nr. niveluri:1; S. construita la sol:77 mp; PARTER,PAIANTA

Lungime Segmente

1) Valorile lungimilor segmentelor sunt obținute din proiecție în plan.

Punct început	X / Y	Punct sfârșit	X / Y	Lungime segment (** (m)
1	568.124,306 399.238,45	2	568.123,602 399.240,161	1.85
2	568.123,602 399.240,161	3	568.114,167 399.239,894	9.439

Punct început	X / Y	Punct sfârșit	X / Y	Lungime segment (** (m)
3	568.114,167 399.239,894	4	568.112,466 399.229,019	11.007
4	568.112,466 399.229,019	5	568.110,351 399.214,398	14.773
5	568.110,351 399.214,398	6	568.108,942 399.203,255	11.232
6	568.108,942 399.203,255	7	568.108,266 399.197,686	5.61
7	568.108,266 399.197,686	8	568.107,228 399.189,978	7.778
8	568.107,228 399.189,978	9	568.119,338 399.190,974	12.151
9	568.119,338 399.190,974	10	568.127,204 399.191,748	7.904
10	568.127,204 399.191,748	11	568.135,45 399.191,925	8.248
11	568.135,45 399.191,925	12	568.135,036 399.202,753	10.836
12	568.135,036 399.202,753	13	568.134,255 399.208,87	6.167
13	568.134,255 399.208,87	14	568.133,028 399.213,314	4.61
14	568.133,028 399.213,314	15	568.131,305 399.219,119	6.055
15	568.131,305 399.219,119	16	568.125,904 399.233,777	15.621
16	568.125,904 399.233,777	1	568.124,306 399.238,45	4.939

** Lungimile segmentelor sunt determinate în planul de proiecție Stereo 70 și sunt rotunjite la 1 milimetru.

*** Distanța dintre puncte este formată din segmente cumulate ce sunt mai mici decât valoarea 1 milimetru.

**DATE DESPRE IMOBILUL NR. 5785**

Oficiul de Cadastru și Publicitate Imobiliară PRAHOVA
Biroul de Cadastru și Publicitate Imobiliară Câmpina

A. Partea I. Descrierea imobilului

TEREN Intravilan

Adresa: Loc. Bordenii Mari, Str Buzesti, Nr. 29, Jud. Prahova

Nr. Crt	Nr cadastral Nr. topografic	Suprafața* (mp)	Observații / Referințe
A1	24376	Din acte: 1.413 Masurata: 1.431	Sector cadastral:33 Teren imprejmuit;

Construcții

Crt	Nr cadastral Nr. topografic	Adresa	Observații / Referințe
A1.1	24376-C1	Loc. Bordenii Mari, Str Buzesti, Nr. 29, Jud. Prahova	Nr. niveluri:1; S. construita la sol:107 mp; Parter, Paianta

B. Partea II. Proprietari și acte

Inscrieri privitoare la dreptul de proprietate și alte drepturi reale	Referințe
46772 / 19/10/2022	
Act Administrativ nr. 13793, din 10/10/2022 emis de Primaria Scorteni (act notarial nr 1981 din 19.05.2009, emis de BNP Savulescu Vasile;act administrativ nr 101704 din 28.06.2002, emis de CJPSDPAT;act notarial nr 153 din 15.04.2009, emis de BNP Ivan Mihaela);	
B1	A1, A1.1
Intabulare, drept de PROPRIETATE, dobandit prin Conventie, cota actuala 1/1 1) STOICA RODICA	

C. Partea III. SARCINI .

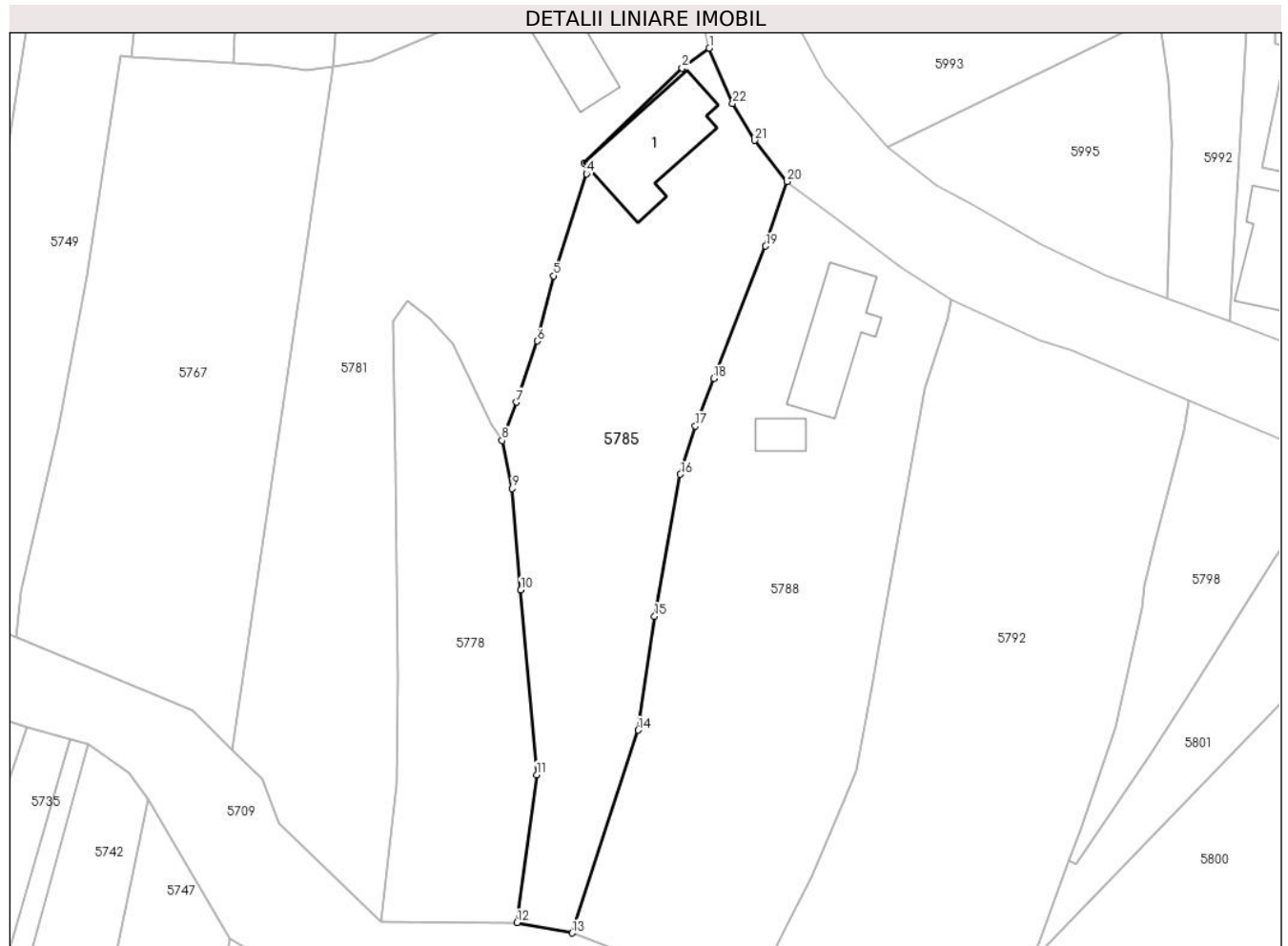
Inscrieri privind dezmembramintele dreptului de proprietate, drepturi reale de garanție și sarcini	Referințe
NU SUNT	

Anexa Nr. 1 La Partea I

Teren

Nr cadastral	Suprafața (mp)*	Observații / Referințe
24376	Din acte: 1.413 Masurata: 1.431	

* Suprafața este determinată în planul de proiecție Stereo 70.



Date referitoare la teren

Crt	Categorie folosință	Intra vilan	Suprafața (mp)	Tarla	Parcelă	Nr. topo	Observații / Referințe
1	curți constructii	DA	586	23	1610	-	
2	arabil	DA	845	23	1611	-	

Date referitoare la construcții

Crt	Număr	Destinație construcție	Supraf. (mp)	Situație juridică	Observații / Referințe
A1.1	24376-C1	construcții de locuințe	107	Cu acte	Nr. niveluri:1; S. construita la sol:107 mp; Parter, Paianta

Lungime Segmente

1) Valorile lungimilor segmentelor sunt obținute din proiecție în plan.

Punct început	X / Y	Punct sfârșit	X / Y	Lungime segment (** (m))
1	568.140,886 399.120,863	2	568.137,949 399.118,694	3.651
3	568.127,272 399.108,387	4	568.127,527 399.107,222	1.193

Punct început	X / Y	Punct sfârșit	X / Y	Lungime segment (** (m))
2	568.137,949 399.118,694	3	568.127,272 399.108,387	14.84
4	568.127,527 399.107,222	5	568.123,966 399.096,15	11.631

Punct început	X / Y	Punct sfârșit	X / Y	Lungime segment (** (m))
5	568.123,966 399.096,15	6	568.122,194 399.089,059	7.309
7	568.119,961 399.082,418	8	568.118,38 399.078,259	4.449
9	568.119,473 399.073,049	10	568.120,416 399.062,019	11.07
11	568.122,12 399.041,944	12	568.119,981 399.025,883	16.203
13	568.126,008 399.024,768	14	568.133,178 399.046,802	23.171
15	568.134,94 399.059,155	16	568.137,749 399.074,577	15.676
17	568.139,377 399.079,816	18	568.141,358 399.084,984	5.535
19	568.147,017 399.099,37	20	568.149,318 399.106,365	7.364
21	568.145,822 399.110,846	22	568.143,42 399.114,84	4.661

Punct început	X / Y	Punct sfârșit	X / Y	Lungime segment (** (m))
6	568.122,194 399.089,059	7	568.119,961 399.082,418	7.006
8	568.118,38 399.078,259	9	568.119,473 399.073,049	5.323
10	568.120,416 399.062,019	11	568.122,12 399.041,944	20.147
12	568.119,981 399.025,883	13	568.126,008 399.024,768	6.129
14	568.133,178 399.046,802	15	568.134,94 399.059,155	12.478
16	568.137,749 399.074,577	17	568.139,377 399.079,816	5.486
18	568.141,358 399.084,984	19	568.147,017 399.099,37	15.459
20	568.149,318 399.106,365	21	568.145,822 399.110,846	5.683
22	568.143,42 399.114,84	1	568.140,886 399.120,863	6.534

** Lungimile segmentelor sunt determinate în planul de proiecție Stereo 70 și sunt rotunjite la 1 milimetru.

*** Distanța dintre puncte este formată din segmente cumulate ce sunt mai mici decât valoarea 1 milimetru.

**DATE DESPRE IMOBILUL NR. 5786**

Oficiul de Cadastru și Publicitate Imobiliară PRAHOVA
Biroul de Cadastru și Publicitate Imobiliară Câmpina

A. Partea I. Descrierea imobilului

TEREN Intravilan

Adresa: Loc. Sârca, Str II Caragiale, Nr. 10, Jud. Prahova

Nr. Crt	Nr cadastral Nr. topografic	Suprafața* (mp)	Observații / Referințe
A1	24326	Din acte: 300 Masurata: 302	Sector cadastral:33 Teren imprejmuit;

B. Partea II. Proprietari și acte

Inscrieri privitoare la dreptul de proprietate și alte drepturi reale		Referințe
26544 / 30/06/2022		
Act Notarial nr. 365, din 18/06/2021 emis de SPN SAVULESCU VASILE-IVAN MIHAELA (act notarial nr 6849 din 25.11.2004, emis de BN IVAN MIHAELA-SAVULESCU VASILE;act administrativ nr 8765 din 03.06.2022, emis de COMUNA SCORTENI;act notarial nr 25 din 08.03.2022, emis de SPN SAVULESCU VASILE-IVAN MIHAELA);		
B1	Intabulare, drept de PROPRIETATE, dobandit prin Succesiune, cota actuala 10/16 1) STAN ECATERINA	A1
B2	Intabulare, drept de PROPRIETATE, dobandit prin Succesiune, cota actuala 3/16 1) STAN LIVIU-NICOLAE	A1
B3	Intabulare, drept de PROPRIETATE, dobandit prin Succesiune, cota actuala 3/16 1) RĂDUȚĂ OANA-MARIA	A1

C. Partea III. SARCINI .

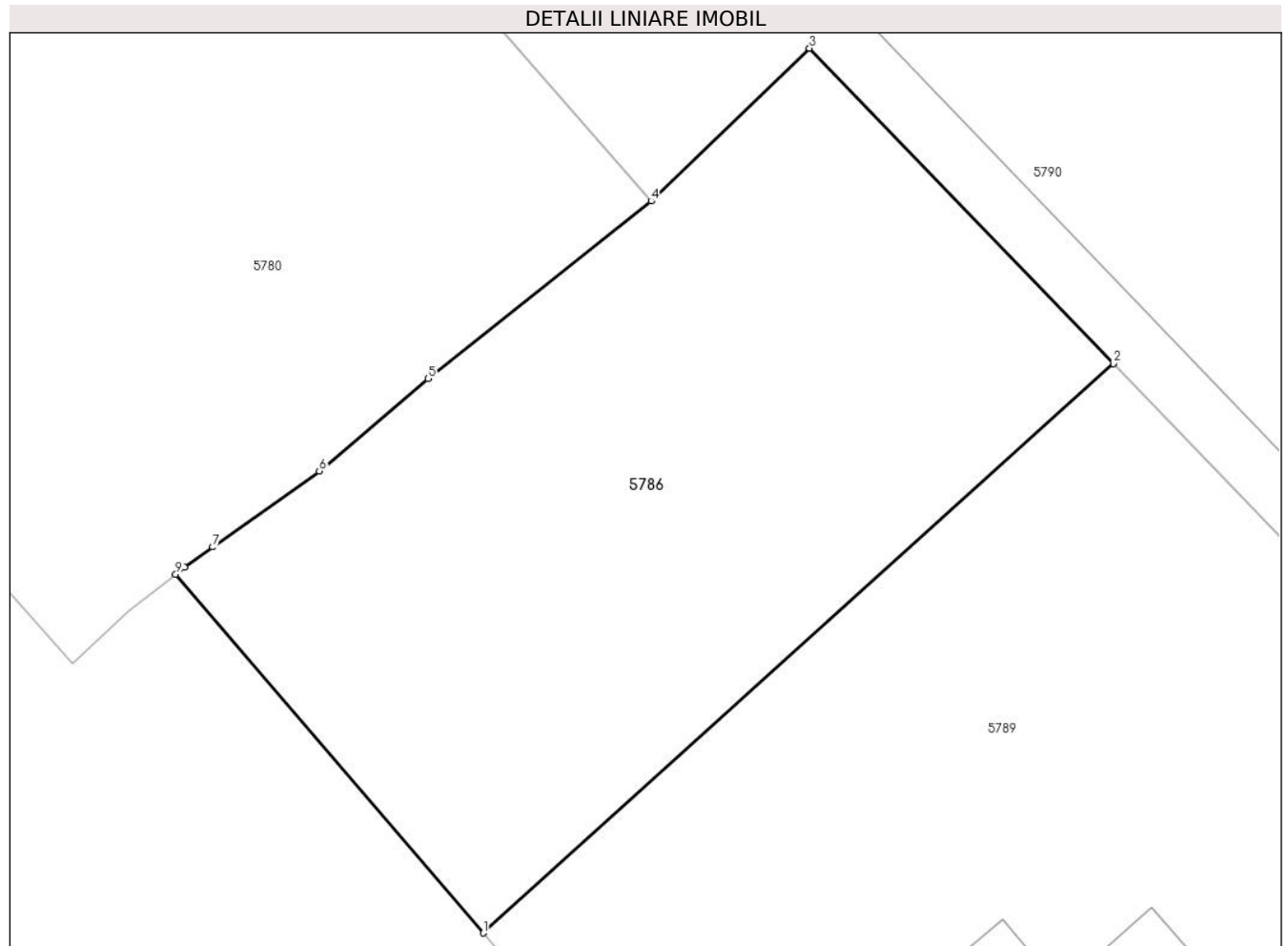
Inscrieri privind dezmembramintele dreptului de proprietate, drepturi reale de garanție și sarcini	Referințe
NU SUNT	

Anexa Nr. 1 La Partea I

Teren

Nr cadastral	Suprafața (mp)*	Observații / Referințe
24326	Din acte: 300 Masurata: 302	

* Suprafața este determinată în planul de proiecție Stereo 70.



Date referitoare la teren

Crt	Categorie folosință	Intra vilan	Suprafața (mp)	Tarla	Parcelă	Nr. topo	Observații / Referințe
1	curți constructii	DA	302	-	-	-	

Lungime Segmente

1) Valorile lungimilor segmentelor sunt obținute din proiecție în plan.

Punct început	X / Y	Punct sfârșit	X / Y	Lungime segment (** (m)
1	568.129,586 398.662,8	2	568.147,53 398.679,019	24.189
2	568.147,53 398.679,019	3	568.138,874 398.688,003	12.476
3	568.138,874 398.688,003	4	568.134,363 398.683,647	6.271
4	568.134,363 398.683,647	5	568.128,005 398.678,593	8.122
5	568.128,005 398.678,593	6	568.124,907 398.675,962	4.064

Punct început	X / Y	Punct sfârșit	X / Y	Lungime segment (** (m)
6	568.124,907 398.675,962	7	568.121,872 398.673,794	3.73
7	568.121,872 398.673,794	8	568.121,069 398.673,22	0.987
8	568.121,069 398.673,22	9	568.120,818 398.673,023	0.319
9	568.120,818 398.673,023	1	568.129,586 398.662,8	13.468

** Lungimile segmentelor sunt determinate în planul de proiecție Stereo 70 și sunt rotunjite la 1 milimetru.

*** Distanța dintre puncte este formată din segmente cumulate ce sunt mai mici decât valoarea 1 milimetru.

**DATE DESPRE IMOBILUL NR. 5787**

Oficiul de Cadastru și Publicitate Imobiliară PRAHOVA
Biroul de Cadastru și Publicitate Imobiliară Câmpina

A. Partea I. Descrierea imobilului

TEREN Intravilan

Adresa: Loc. Sârca, Jud. Prahova

Nr. Crt	Nr cadastral Nr. topografic	Suprafața* (mp)	Observații / Referințe
A1		12.166	Sector cadastral:33 Teren neimprejmuit;

B. Partea II. Proprietari și acte

Inscrieri privitoare la dreptul de proprietate și alte drepturi reale		Referințe
/		
Act Administrativ nr. 7, din 13/03/1996 emis de Parlamentul Românei (lege);		
B1	Inscrierea provizorie, drept de PROPRIETATE, dobandit prin Lege, cota actuala 1/1 1) NEIDENTIFICAT NEIDENTIFICAT	A1
B2	Se noteaza faptul ca imobilul are proprietar neidentificat.	A1

C. Partea III. SARCINI .

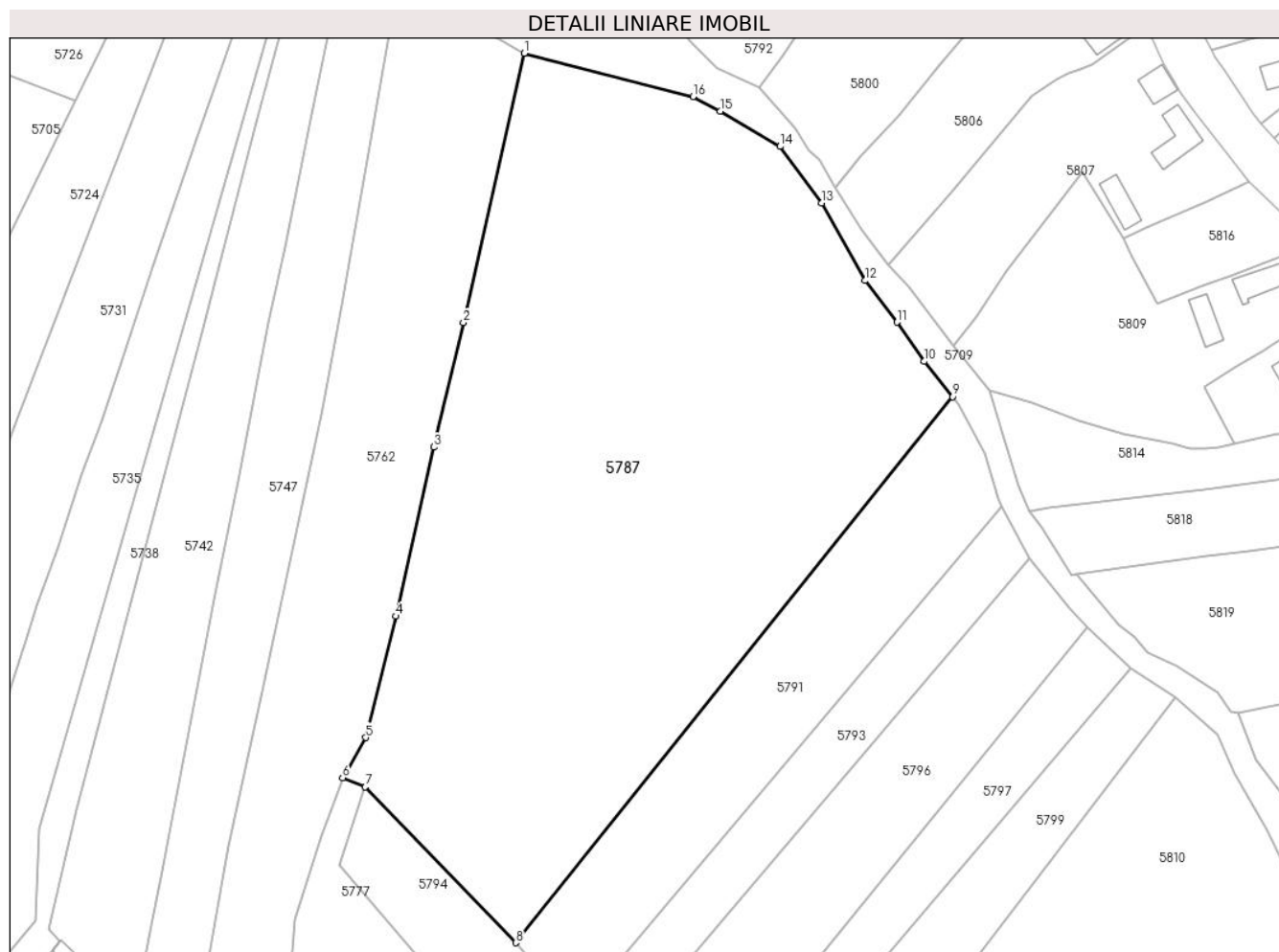
Inscrieri privind dezmembramintele dreptului de proprietate, drepturi reale de garanție și sarcini	Referințe
NU SUNT	

Anexa Nr. 1 La Partea I

Teren

Nr cadastral	Suprafața (mp)*	Observații / Referințe
	12.166	

* Suprafața este determinată în planul de proiecție Stereo 70.



Date referitoare la teren

Crt	Categorie folosință	Intravilan	Suprafața (mp)	Tarla	Parcelă	Nr. topo	Observații / Referințe
1	faneata	DA	12.166	22	1559, 1560, 1561, 1562	-	

Lungime Segmente

1) Valorile lungimilor segmentelor sunt obținute din proiecție în plan.

Punct început	X / Y	Punct sfârșit	X / Y	Lungime segment (** (m)
1	568.114,641 399.009,136	2	568.102,154 398.953,888	56.642
2	568.102,154 398.953,888	3	568.096,103 398.928,349	26.246
3	568.096,103 398.928,349	4	568.088,248 398.893,679	35.549
4	568.088,248 398.893,679	5	568.082,127 398.868,777	25.643
5	568.082,127 398.868,777	6	568.077,356 398.860,535	9.523

Punct început	X / Y	Punct sfârșit	X / Y	Lungime segment (** (m)
6	568.077,356 398.860,535	7	568.082,031 398.858,649	5.041
7	568.082,031 398.858,649	8	568.112,941 398.826,697	44.456
8	568.112,941 398.826,697	9	568.202,612 398.938,68	143.46
9	568.202,612 398.938,68	10	568.196,708 398.945,918	9.341
10	568.196,708 398.945,918	11	568.191,159 398.953,982	9.788
11	568.191,159 398.953,982	12	568.184,598 398.962,498	10.75
12	568.184,598 398.962,498	13	568.175,64 398.978,398	18.25
13	568.175,64 398.978,398	14	568.167,166 398.990,009	14.375
14	568.167,166 398.990,009	15	568.154,844 398.997,234	14.284
15	568.154,844 398.997,234	16	568.149,273 399.000,258	6.338
16	568.149,273 399.000,258	1	568.114,641 399.009,136	35.752

** Lungimile segmentelor sunt determinate în planul de proiecție Stereo 70 și sunt rotunjite la 1 milimetru.

*** Distanța dintre puncte este formată din segmente cumulate ce sunt mai mici decât valoarea 1 milimetru.

**DATE DESPRE IMOBILUL NR. 5788**

Oficiul de Cadastru și Publicitate Imobiliară PRAHOVA
Biroul de Cadastru și Publicitate Imobiliară Câmpina

A. Partea I. Descrierea imobilului

TEREN Intravilan

Adresa: Loc. Bordenii Mari, Str Buzesti, Nr. 27, Jud. Prahova

Nr. Crt	Nr cadastral Nr. topografic	Suprafața* (mp)	Observații / Referințe
A1	24377	Din acte: 1.823 Masurata: 1.895	Sector cadastral:33 Teren imprejmuit;

Construcții

Crt	Nr cadastral Nr. topografic	Adresa	Observații / Referințe
A1.1	24377-C1	Loc. Bordenii Mari, Str Buzesti, Nr. 27, Jud. Prahova	Nr. niveluri:1; S. construita la sol:89 mp; Parter-Paianta, Anul constr. 1940
A1.2	24377-C2	Loc. Bordenii Mari, Str Buzesti, Nr. 27, Jud. Prahova	Nr. niveluri:1; S. construita la sol:19 mp; Parter Paianta, Anul constr. 1960

B. Partea II. Proprietari și acte

Inscrieri privitoare la dreptul de proprietate și alte drepturi reale		Referințe
56424 / 16/12/2022		
Act Notarial nr. 3157, din 14/12/2022 emis de Musat Roxana Andreea;		
B5	Intabulare, drept de PROPRIETATE, dobandit prin Conventie, cota actuala 1/1 1) COMBA CRISTINA 2) COMBA GHEORGHE-CLAUDIU	A1, A1.1, A1.2

C. Partea III. SARCINI .

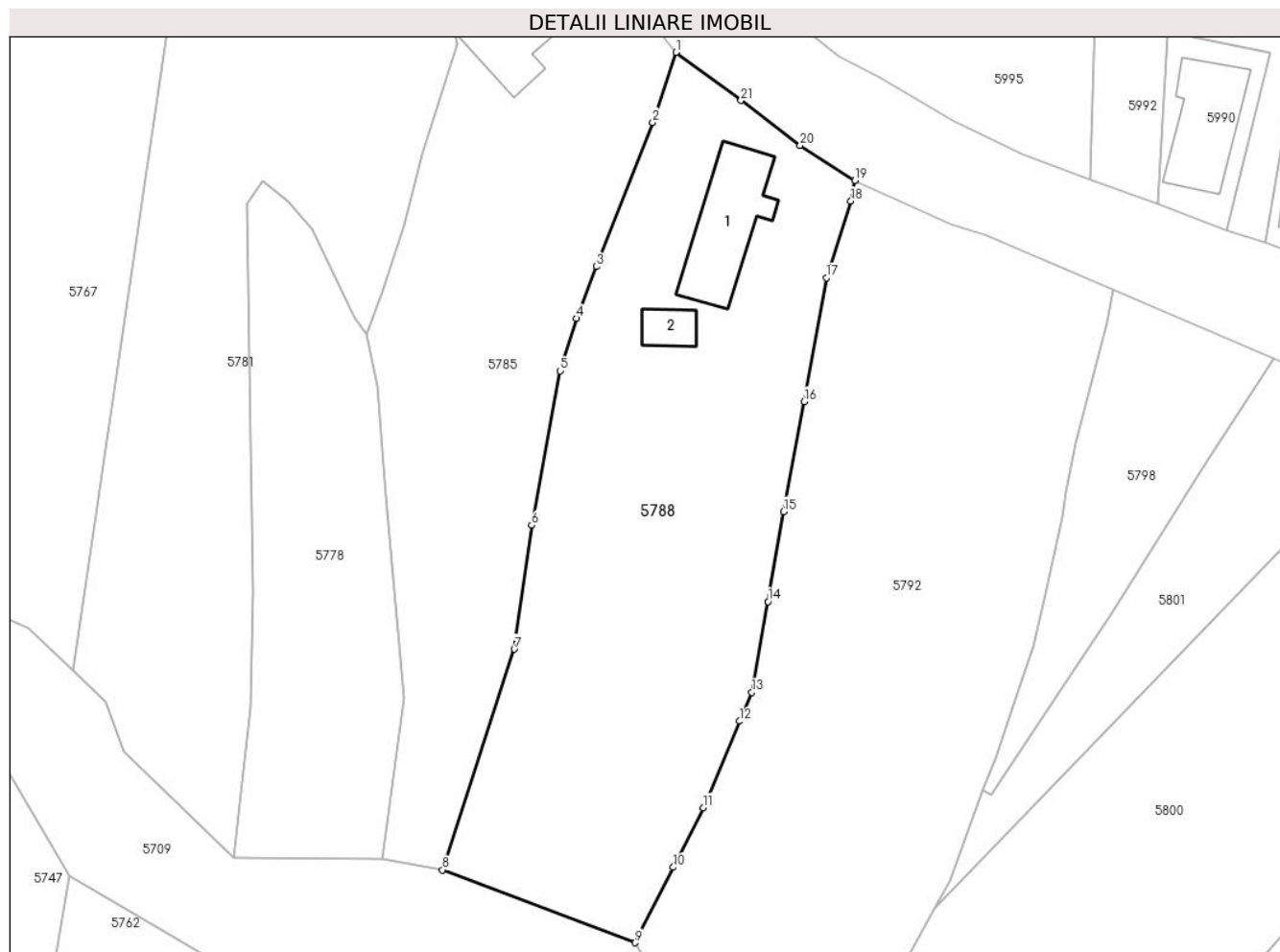
Inscrieri privind dezmembramintele dreptului de proprietate, drepturi reale de garanție și sarcini	Referințe
NU SUNT	

Anexa Nr. 1 La Partea I

Teren

Nr cadastral	Suprafața (mp)*	Observații / Referințe
24377	Din acte: 1.823 Masurata: 1.895	

* Suprafața este determinată în planul de proiecție Stereo 70.



Date referitoare la teren

Crt	Categorie folosință	Intra vilan	Suprafața (mp)	Tarla	Parcelă	Nr. topo	Observații / Referințe
1	curți constructii	DA	635	23	1609	-	
2	arabil	DA	1.260	23	1608	-	

Date referitoare la construcții

Crt	Număr	Destinație construcție	Supraf. (mp)	Situație juridică	Observații / Referințe
A1.1	24377-C1	construcții de locuințe	89	Cu acte	Nr. niveluri:1; S. construita la sol:89 mp; Parter-Paianta, Anul constr. 1940
A1.2	24377-C2	construcții anexa	19	Cu acte	Nr. niveluri:1; S. construita la sol:19 mp; Parter Paianta, Anul constr. 1960

Lungime Segmente

1) Valorile lungimilor segmentelor sunt obținute din proiecție în plan.

Punct început	X / Y	Punct sfârșit	X / Y	Lungime segment (** (m))	Punct început	X / Y	Punct sfârșit	X / Y	Lungime segment (** (m))
1	568.149,318 399.106,365	2	568.147,017 399.099,37	7.364	2	568.147,017 399.099,37	3	568.141,358 399.084,984	15.459
3	568.141,358 399.084,984	4	568.139,377 399.079,816	5.535	4	568.139,377 399.079,816	5	568.137,749 399.074,577	5.486

Punct început	X / Y	Punct sfârșit	X / Y	Lungime segment (** (m))
5	568.137,749 399.074,577	6	568.134,94 399.059,155	15.676
7	568.133,178 399.046,802	8	568.126,008 399.024,768	23.171
9	568.145,233 399.017,493	10	568.149,063 399.025,027	8.452
11	568.152,043 399.030,972	12	568.155,691 399.039,616	9.382
13	568.156,88 399.042,486	14	568.158,514 399.051,553	9.213
15	568.160,061 399.060,529	16	568.162,097 399.071,519	11.177
17	568.164,334 399.083,856	18	568.166,779 399.091,522	8.046
19	568.167,19 399.093,595	20	568.161,715 399.097,058	6.478
21	568.155,817 399.101,567	1	568.149,318 399.106,365	8.078

Punct început	X / Y	Punct sfârșit	X / Y	Lungime segment (** (m))
6	568.134,94 399.059,155	7	568.133,178 399.046,802	12.478
8	568.126,008 399.024,768	9	568.145,233 399.017,493	20.555
10	568.149,063 399.025,027	11	568.152,043 399.030,972	6.65
12	568.155,691 399.039,616	13	568.156,88 399.042,486	3.107
14	568.158,514 399.051,553	15	568.160,061 399.060,529	9.108
16	568.162,097 399.071,519	17	568.164,334 399.083,856	12.538
18	568.166,779 399.091,522	19	568.167,19 399.093,595	2.113
20	568.161,715 399.097,058	21	568.155,817 399.101,567	7.424

** Lungimile segmentelor sunt determinate în planul de proiecție Stereo 70 și sunt rotunjite la 1 milimetru.

*** Distanța dintre puncte este formată din segmente cumulate ce sunt mai mici decât valoarea 1 milimetru.

**DATE DESPRE IMOBILUL NR. 5789**

Oficiul de Cadastru și Publicitate Imobiliară PRAHOVA
Biroul de Cadastru și Publicitate Imobiliară Câmpina

A. Partea I. Descrierea imobilului

TEREN Intravilan

Adresa: Loc. Sârca, Str II Caragiale, Nr. 10, Jud. Prahova

Nr. Crt	Nr cadastral Nr. topografic	Suprafața* (mp)	Observații / Referințe
A1	24437	Din acte: 1.046 Masurata: 1.047	Sector cadastral:33 Teren imprejmuit;

Construcții

Crt	Nr cadastral Nr. topografic	Adresa	Observații / Referințe
A1.1	24437-C1	Loc. Sârca, Str II Caragiale, Nr. 10, Jud. Prahova	Nr. niveluri:2; S. construita la sol:76 mp; Locuinta (P+E) SC=76 mp, Su=60,11 mp

B. Partea II. Proprietari și acte

Inscrieri privitoare la dreptul de proprietate și alte drepturi reale	Referințe
47045 / 03/10/2023	
Act Notarial nr. 2727, din 29/09/2023 emis de Ivan Mihaela;	
B1	Se infiinteaza cf. 24437 a imobilului cu nr. cad. 24437/Scorteni ca urmare a alipirii urmatoarelor 2 imobile:~- nr.cad.21635\cf.21635;~- nr.cad.24330\cf.24330;
Act Notarial nr. 365, din 18/06/2021 emis de SPN SAVULESCU VASILE-IVAN MIHAELA (act administrativ nr 4677 din 07.02.2022, emis de BCPI Campina;act notarial nr 25 din 08.03.2022, emis de SPN SAVULESCU VASILE-IVAN MIHAELA);	
B2	Intabulare, drept de PROPRIETATE, dobandit prin Succesiune, cota actuala 2/8 1) STAN ECATERINA
B3	Intabulare, drept de PROPRIETATE, dobandit prin Succesiune, cota actuala 3/8 1) RĂDUȚĂ OANA-MARIA <i>OBSERVATII: pozitie transcrisa din CF 21635/Scorteni, inscrisa prin incheierea nr. 11658 din 17/03/2022;</i>
B4	Intabulare, drept de PROPRIETATE, dobandit prin Succesiune, cota actuala 3/8 1) STAN LIVIU-NICOLAE
Inscris Sub Semnatura Privata nr. 12247, din 24/10/2002 emis de OCPI PH;	
B5	se actualizeaza informatiile cadastrale conform documentatiei tehnice avizate

C. Partea III. SARCINI .

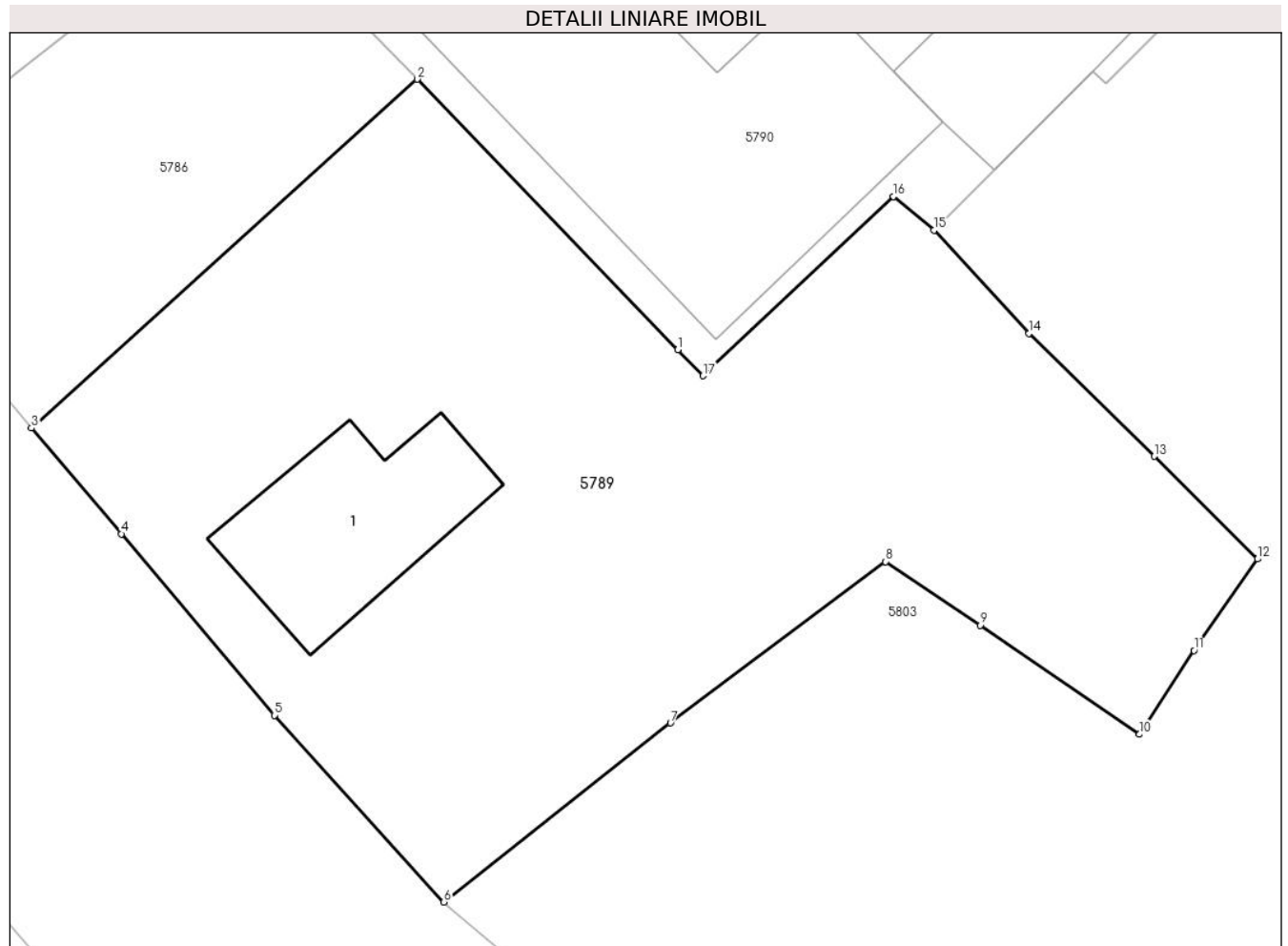
Inscrieri privind dezmembramintele dreptului de proprietate, drepturi reale de garanție și sarcini	Referințe
NU SUNT	

Anexa Nr. 1 La Partea I

Teren

Nr cadastral	Suprafața (mp)*	Observații / Referințe
24437	Din acte: 1.046 Masurata: 1.047	

* Suprafața este determinată în planul de proiecție Stereo 70.



Date referitoare la teren

Crt	Categorie folosință	Intravilan	Suprafața (mp)	Tarla	Parcelă	Nr. topo	Observații / Referințe
1	curți constructii	DA	433	-	-	-	
2	arabil	DA	614	-	-	-	

Date referitoare la construcții

Crt	Număr	Destinație construcție	Supraf. (mp)	Situație juridică	Observații / Referințe
A1.1	24437-C1	construcții de locuințe	76	Cu acte	Nr. niveluri:2; S. construita la sol:76 mp; Locuinta (P+E) SC=76 mp, Su=60,11 mp

Lungime Segmente

1) Valorile lungimilor segmentelor sunt obținute din proiecție în plan.

Punct început	X / Y	Punct sfârșit	X / Y	Lungime segment (** (m)
1	568.159,652 398.666,44	2	568.147,53 398.679,019	17.469
2	568.147,53 398.679,019	3	568.129,586 398.662,8	24.189

Punct început	X / Y	Punct sfârșit	X / Y	Lungime segment (** (m)
3	568.129,586 398.662,8	4	568.133,77 398.657,878	6.46
4	568.133,77 398.657,878	5	568.140,888 398.649,439	11.04
5	568.140,888 398.649,439	6	568.148,771 398.640,761	11.724
6	568.148,771 398.640,761	7	568.159,311 398.649,087	13.432
7	568.159,311 398.649,087	8	568.169,312 398.656,59	12.503
8	568.169,312 398.656,59	9	568.173,718 398.653,635	5.305
9	568.173,718 398.653,635	10	568.181,129 398.648,558	8.983
10	568.181,129 398.648,558	11	568.183,658 398.652,461	4.651
11	568.183,658 398.652,461	12	568.186,616 398.656,713	5.18
12	568.186,616 398.656,713	13	568.181,82 398.661,489	6.768
13	568.181,82 398.661,489	14	568.175,971 398.667,2	8.175
14	568.175,971 398.667,2	15	568.171,559 398.671,994	6.515
15	568.171,559 398.671,994	16	568.169,684 398.673,558	2.442
16	568.169,684 398.673,558	17	568.160,82 398.665,227	12.165
17	568.160,82 398.665,227	1	568.159,652 398.666,44	1.684

** Lungimile segmentelor sunt determinate în planul de proiecție Stereo 70 și sunt rotunjite la 1 milimetru.

*** Distanța dintre puncte este formată din segmente cumulate ce sunt mai mici decât valoarea 1 milimetru.

**DATE DESPRE IMOBILUL NR. 5790**

Oficiul de Cadastru și Publicitate Imobiliară PRAHOVA
Biroul de Cadastru și Publicitate Imobiliară Câmpina

A. Partea I. Descrierea imobilului

TEREN Intravilan

Nr. CF vechi:960

Nr. cadastral vechi:10153

Adresa: Loc. Sârca, Jud. Prahova

Nr. Crt	Nr cadastral Nr. topografic	Suprafața* (mp)	Observații / Referințe
A1	20227	Din acte: 2.515 Masurata: 2.617	Sector cadastral:33 Teren imprejmuit;

Construcții

Crt	Nr cadastral Nr. topografic	Adresa	Observații / Referințe
A1.1	20227-C1	Loc. Sârca, Jud. Prahova	Nr. niveluri:1; S. construita la sol:417 mp; C1-CLADIRE SCOALA in suprafata de 417 mp
A1.2	20227-C2	Loc. Sârca, Jud. Prahova	Nr. niveluri:1; S. construita la sol:120 mp; C2-CENTRALA TERMICA+MAGAZIE in suprafata de 120 mp
A1.3	20227-C3	Loc. Sârca, Jud. Prahova	Nr. niveluri:1; S. construita la sol:41 mp; C3-W.C. in suprafata de 41 mp

B. Partea II. Proprietari și acte

Inscrieri privitoare la dreptul de proprietate și alte drepturi reale		Referințe
5478 / 18/03/2008		
Act Administrativ nr. 32, din 18/02/2002 emis de MO 128 BIS;		
B1	Intabulare, drept de PROPRIETATE, dobandit prin Lege, cota actuala 1/1 1) CONSILIUL LOCAL SCORTENI, CIF:999999999999	A1, A1.1, A1.2, A1.3
24178 / 08/11/2016		
Act Administrativ nr. Declaratie nr. 4173, din 02/11/2016 emis de NP Savulescu Vasile - Ivan Mihaela (act administrativ nr Extras de carte funciara nr. 16605 din 26.07.2016, emis de BCPI Campina);		
B2	se repositioneaza imobilul, conform documentatiei tehnice avizate	A1, A1.1, A1.2, A1.3
B3	se actualizeaza informatiile cadastrale, conform documentatiei tehnice avizate, in sensul modificarii limitei de proprietate si suprafetei imobilului	A1, A1.1, A1.2, A1.3

C. Partea III. SARCINI .

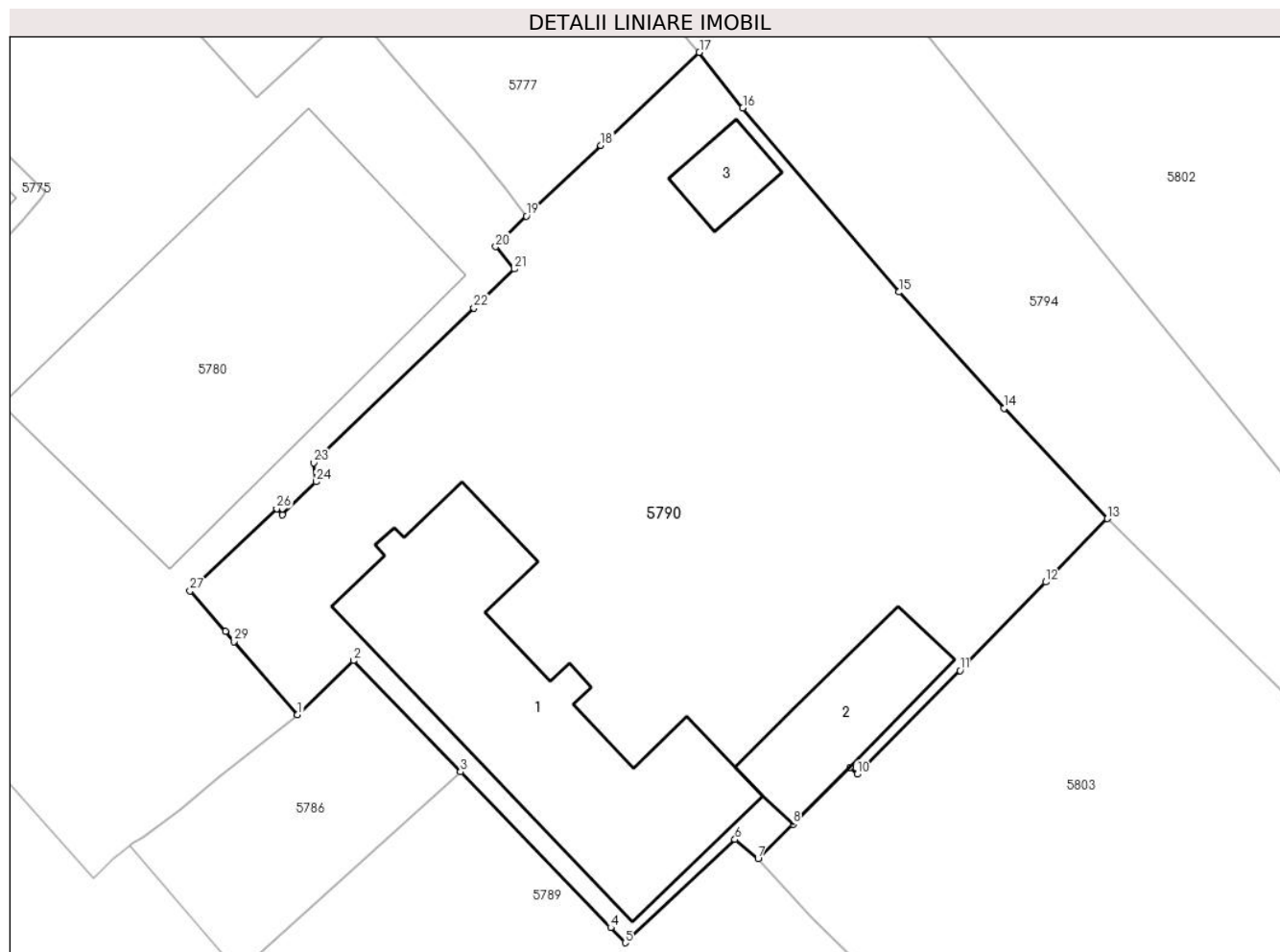
Inscrieri privind dezmembramintele dreptului de proprietate, drepturi reale de garanție și sarcini	Referințe
NU SUNT	

Anexa Nr. 1 La Partea I

Teren

Nr cadastral	Suprafața (mp)*	Observații / Referințe
20227	Din acte: 2.515 Masurata: 2.617	

* Suprafața este determinată în planul de proiecție Stereo 70.



Date referitoare la teren

Crt	Categorie folosință	Intra vilan	Suprafața (mp)	Tarla	Parcelă	Nr. topo	Observații / Referințe
1	curți constructii	DA	2.617	22	CC1552	-	

Date referitoare la construcții

Crt	Număr	Destinație construcție	Supraf. (mp)	Situație juridică	Observații / Referințe
A1.1	20227-C1	construcții administrative și social culturale	417	Cu acte	Nr. niveluri:1; S. construita la sol:417 mp; C1-CLADIRE SCOALA in suprafata de 417 mp
A1.2	20227-C2	construcții anexa	120	Cu acte	Nr. niveluri:1; S. construita la sol:120 mp; C2-CENTRALA TERMICA+MAGAZIE in suprafata de 120 mp
A1.3	20227-C3	construcții anexa	41	Cu acte	Nr. niveluri:1; S. construita la sol:41 mp; C3-W.C. in suprafata de 41 mp

Lungime Segmente

1) Valorile lungimilor segmentelor sunt obținute din proiecție în plan.

Punct început	X / Y	Punct sfârșit	X / Y	Lungime segment (** (m))
1	568.134,363 398.683,647	2	568.138,874 398.688,003	6.271

Punct început	X / Y	Punct sfârșit	X / Y	Lungime segment (** (m))
2	568.138,874 398.688,003	3	568.147,53 398.679,019	12.476

Punct început	X / Y	Punct sfârșit	X / Y	Lungime segment (** (m)
3	568.147,53 398.679,019	4	568.159,652 398.666,44	17.469
5	568.160,82 398.665,227	6	568.169,684 398.673,558	12.165
7	568.171,559 398.671,994	8	568.174,392 398.674,795	3.984
9	568.178,96 398.679,394	10	568.179,546 398.678,835	0.81
11	568.187,868 398.687,207	12	568.194,775 398.694,344	9.932
13	568.199,741 398.699,472	14	568.191,413 398.708,378	12.193
15	568.182,924 398.717,759	16	568.170,32 398.732,62	19.486
17	568.166,806 398.737,108	18	568.158,861 398.729,597	10.933
19	568.152,843 398.723,881	20	568.150,378 398.721,418	3.485
21	568.151,855 398.719,618	22	568.148,62 398.716,456	4.524
23	568.135,701 398.703,966	24	568.135,877 398.702,446	1.53
25	568.133,146 398.699,79	26	568.132,688 398.700,279	0.67
27	568.125,698 398.693,64	28	568.128,549 398.690,364	4.343
29	568.129,219 398.689,535	1	568.134,363 398.683,647	7.819

Punct început	X / Y	Punct sfârșit	X / Y	Lungime segment (** (m)
4	568.159,652 398.666,44	5	568.160,82 398.665,227	1.684
6	568.169,684 398.673,558	7	568.171,559 398.671,994	2.442
8	568.174,392 398.674,795	9	568.178,96 398.679,394	6.483
10	568.179,546 398.678,835	11	568.187,868 398.687,207	11.804
12	568.194,775 398.694,344	13	568.199,741 398.699,472	7.138
14	568.191,413 398.708,378	15	568.182,924 398.717,759	12.652
16	568.170,32 398.732,62	17	568.166,806 398.737,108	5.7
18	568.158,861 398.729,597	19	568.152,843 398.723,881	8.3
20	568.150,378 398.721,418	21	568.151,855 398.719,618	2.328
22	568.148,62 398.716,456	23	568.135,701 398.703,966	17.969
24	568.135,877 398.702,446	25	568.133,146 398.699,79	3.81
26	568.132,688 398.700,279	27	568.125,698 398.693,64	9.64
28	568.128,549 398.690,364	29	568.129,219 398.689,535	1.066

** Lungimile segmentelor sunt determinate în planul de proiecție Stereo 70 și sunt rotunjite la 1 milimetru.

*** Distanța dintre puncte este formată din segmente cumulate ce sunt mai mici decât valoarea 1 milimetru.

**DATE DESPRE IMOBILUL NR. 5791**

Oficiul de Cadastru și Publicitate Imobiliară PRAHOVA
Biroul de Cadastru și Publicitate Imobiliară Câmpina

A. Partea I. Descrierea imobilului

TEREN Intravilan

Adresa: Loc. Sârca, Jud. Prahova

Nr. Crt	Nr cadastral Nr. topografic	Suprafața* (mp)	Observații / Referințe
A1		2.846	Sector cadastral:33 Teren neimprejmuit;

B. Partea II. Proprietari și acte

Inscrieri privitoare la dreptul de proprietate și alte drepturi reale	Referințe
/	
Act Administrativ nr. 111812, din 19/12/2002 emis de Comisia Judeteana Prahova (titlu de proprietate);	
B1	A1
Intabulare, drept de PROPRIETATE, dobandit prin Reconstituire, cota actuala 1/1 1) PLOPEANU ANICA	

C. Partea III. SARCINI .

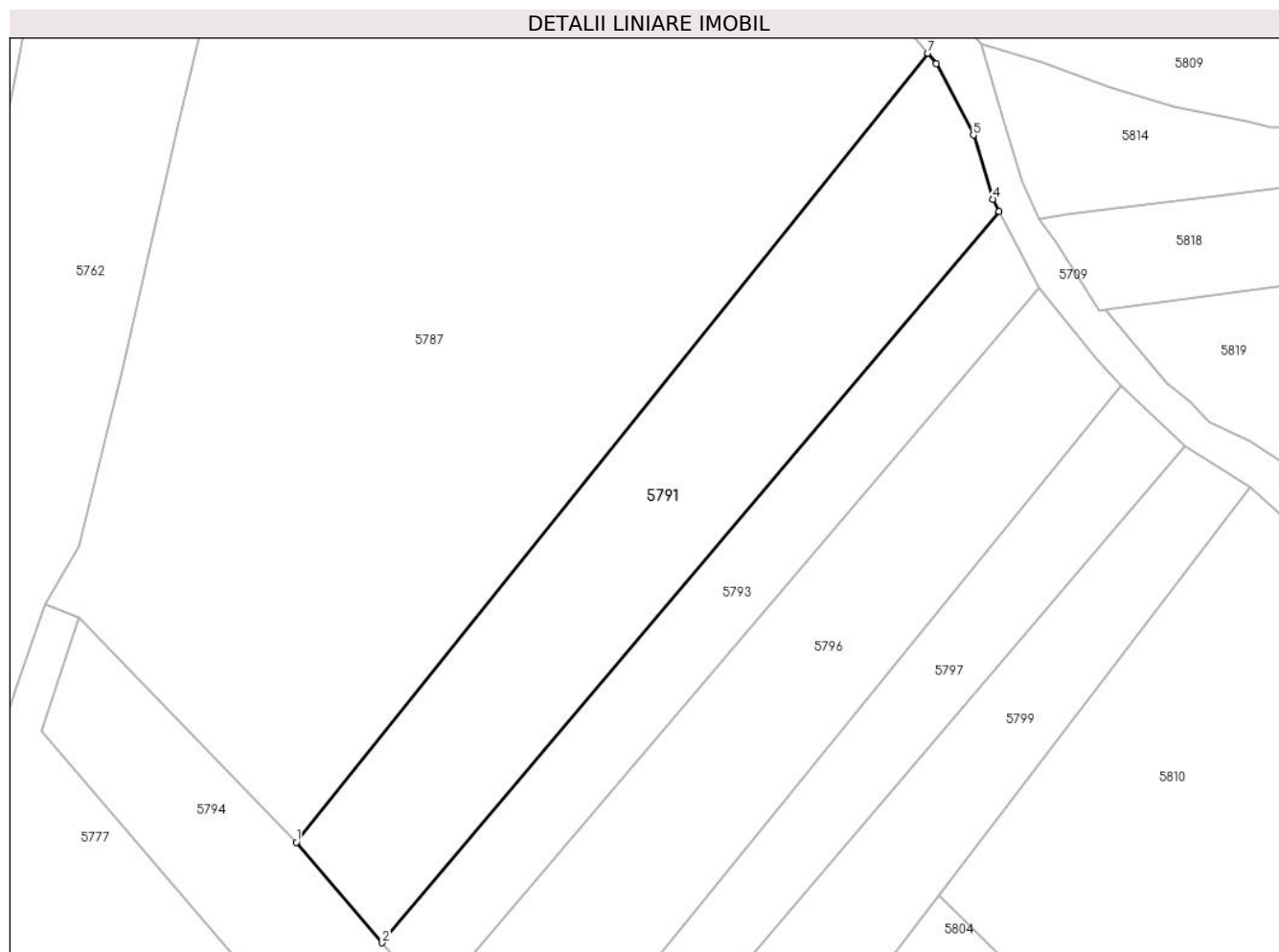
Inscrieri privind dezmembramintele dreptului de proprietate, drepturi reale de garanție și sarcini	Referințe
NU SUNT	

Anexa Nr. 1 La Partea I

Teren

Nr cadastral	Suprafața (mp)*	Observații / Referințe
	2.846	

* Suprafața este determinată în planul de proiecție Stereo 70.



Date referitoare la teren

Crt	Categorie folosință	Intra vilan	Suprafața (mp)	Tarla	Parcelă	Nr. topo	Observații / Referințe
1	pasune	DA	2.846	22	1568	-	

Lungime Segmente

1) Valorile lungimilor segmentelor sunt obținute din proiecție în plan.

Punct început	X / Y	Punct sfârșit	X / Y	Lungime segment (** (m)
1	568.112,941 398.826,697	2	568.125,157 398.812,448	18.769
2	568.125,157 398.812,448	3	568.212,747 398.916,231	135.804
3	568.212,747 398.916,231	4	568.211,843 398.917,941	1.935
4	568.211,843 398.917,941	5	568.209,107 398.927,063	9.523
5	568.209,107 398.927,063	6	568.203,814 398.937,205	11.44

Punct început	X / Y	Punct sfârșit	X / Y	Lungime segment (** (m)
6	568.203,814 398.937,205	7	568.202,612 398.938,68	1.902
7	568.202,612 398.938,68	1	568.112,941 398.826,697	143.46

** Lungimile segmentelor sunt determinate în planul de proiecție Stereo 70 și sunt rotunjite la 1 milimetru.

*** Distanța dintre puncte este formată din segmente cumulate ce sunt mai mici decât valoarea 1 milimetru.

**DATE DESPRE IMOBILUL NR. 5792**

Oficiul de Cadastru și Publicitate Imobiliară PRAHOVA
Biroul de Cadastru și Publicitate Imobiliară Câmpina

A. Partea I. Descrierea imobilului

TEREN Intravilan

Adresa: Loc. Bordenii Mari, Jud. Prahova

Nr. Crt	Nr cadastral Nr. topografic	Suprafața* (mp)	Observații / Referințe
A1		2.221	Sector cadastral:33 Teren imprejmuit;

B. Partea II. Proprietari și acte

Inscrieri privitoare la dreptul de proprietate și alte drepturi reale		Referințe
/		
Act Administrativ nr. 7, din 13/03/1996 emis de Parlamentul Românei (lege);		
B1	Inscrierea provizorie, drept de PROPRIETATE, dobandit prin Lege, cota actuala 1/1 1) NEIDENTIFICAT NEIDENTIFICAT	A1
B2	Se noteaza faptul ca imobilul are proprietar neidentificat.	A1

C. Partea III. SARCINI .

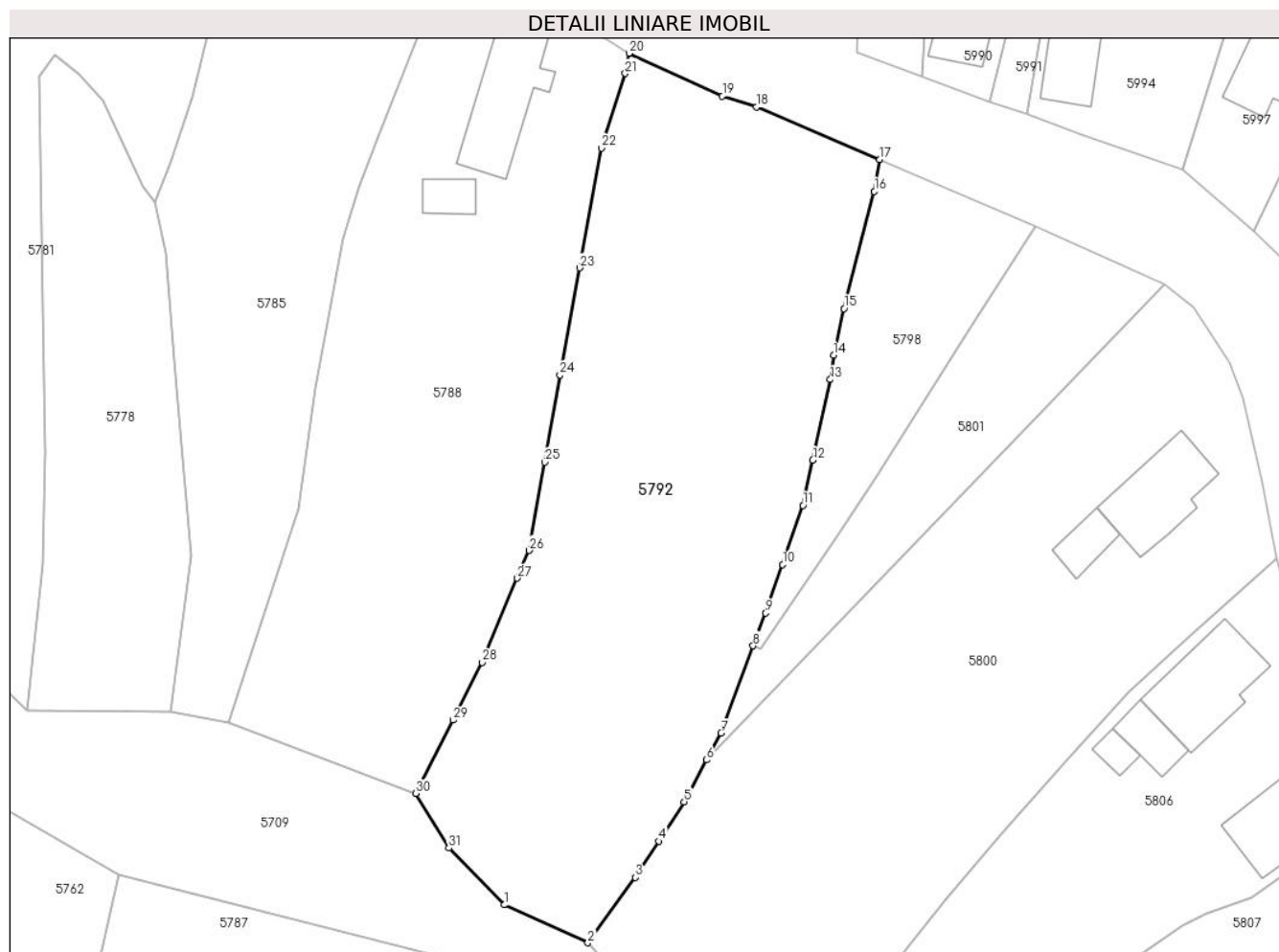
Inscrieri privind dezmembramintele dreptului de proprietate, drepturi reale de garanție și sarcini	Referințe
NU SUNT	

Anexa Nr. 1 La Partea I

Teren

Nr cadastral	Suprafața (mp)*	Observații / Referințe
	2.221	

* Suprafața este determinată în planul de proiecție Stereo 70.



Date referitoare la teren

Crt	Categorie folosință	Intravilan	Suprafața (mp)	Tarla	Parcelă	Nr. topo	Observații / Referințe
1	arabil	DA	2.221	23	1607	-	

Lungime Segmente

1) Valorile lungimilor segmentelor sunt obținute din proiecție în plan.

Punct început	X / Y	Punct sfârșit	X / Y	Lungime segment (** (m)	Punct început	X / Y	Punct sfârșit	X / Y	Lungime segment (** (m)
1	568.154,331 399.006,032	2	568.162,947 399.002,138	9.455	2	568.162,947 399.002,138	3	568.167,83 399.008,844	8.295
3	568.167,83 399.008,844	4	568.170,258 399.012,576	4.452	4	568.170,258 399.012,576	5	568.172,84 399.016,642	4.817
5	568.172,84 399.016,642	6	568.175,168 399.020,946	4.893	6	568.175,168 399.020,946	7	568.176,656 399.023,698	3.129
7	568.176,656 399.023,698	8	568.179,942 399.032,677	9.561	8	568.179,942 399.032,677	9	568.181,219 399.036,041	3.598
9	568.181,219 399.036,041	10	568.182,981 399.041,032	5.293	10	568.182,981 399.041,032	11	568.185,059 399.047,104	6.418

Punct început	X / Y	Punct sfârșit	X / Y	Lungime segment (** (m)
11	568.185,059 399.047,104	12	568.186,084 399.051,754	4.762
13	568.187,888 399.060,048	14	568.188,215 399.062,542	2.515
15	568.189,285 399.067,345	16	568.192,421 399.079,396	12.452
17	568.192,956 399.082,663	18	568.180,266 399.088,056	13.788
19	568.176,778 399.089,185	20	568.167,19 399.093,595	10.554
21	568.166,779 399.091,522	22	568.164,334 399.083,856	8.046
23	568.162,097 399.071,519	24	568.160,061 399.060,529	11.177
25	568.158,514 399.051,553	26	568.156,88 399.042,486	9.213
27	568.155,691 399.039,616	28	568.152,043 399.030,972	9.382
29	568.149,063 399.025,027	30	568.145,233 399.017,493	8.452
31	568.148,643 399.011,888	1	568.154,331 399.006,032	8.164

Punct început	X / Y	Punct sfârșit	X / Y	Lungime segment (** (m)
12	568.186,084 399.051,754	13	568.187,888 399.060,048	8.488
14	568.188,215 399.062,542	15	568.189,285 399.067,345	4.921
16	568.192,421 399.079,396	17	568.192,956 399.082,663	3.311
18	568.180,266 399.088,056	19	568.176,778 399.089,185	3.666
20	568.167,19 399.093,595	21	568.166,779 399.091,522	2.113
22	568.164,334 399.083,856	23	568.162,097 399.071,519	12.538
24	568.160,061 399.060,529	25	568.158,514 399.051,553	9.108
26	568.156,88 399.042,486	27	568.155,691 399.039,616	3.107
28	568.152,043 399.030,972	29	568.149,063 399.025,027	6.65
30	568.145,233 399.017,493	31	568.148,643 399.011,888	6.561

** Lungimile segmentelor sunt determinate în planul de proiecție Stereo 70 și sunt rotunjite la 1 milimetru.

*** Distanța dintre puncte este formată din segmente cumulate ce sunt mai mici decât valoarea 1 milimetru.

**DATE DESPRE IMOBILUL NR. 5793**

Oficiul de Cadastru și Publicitate Imobiliară PRAHOVA
Biroul de Cadastru și Publicitate Imobiliară Câmpina

A. Partea I. Descrierea imobilului

TEREN Intravilan

Adresa: Loc. Sârca, Jud. Prahova

Nr. Crt	Nr cadastral Nr. topografic	Suprafața* (mp)	Observații / Referințe
A1		1.485	Sector cadastral:33 Teren neimprejmuit;

B. Partea II. Proprietari și acte

Inscrieri privitoare la dreptul de proprietate și alte drepturi reale		Referințe
/		
Act Notarial nr. 2161, din 12/12/2017 emis de NP NEAGU IOANA DOROTHY MARIA (act de partaj voluntar, Titlu de proprietate nr. 102624/25.07.2002);		
B1	Intabulare, drept de PROPRIETATE, dobandit prin Conventie, cota actuala 1/1 1) GHEORGHE STELU	A1

C. Partea III. SARCINI .

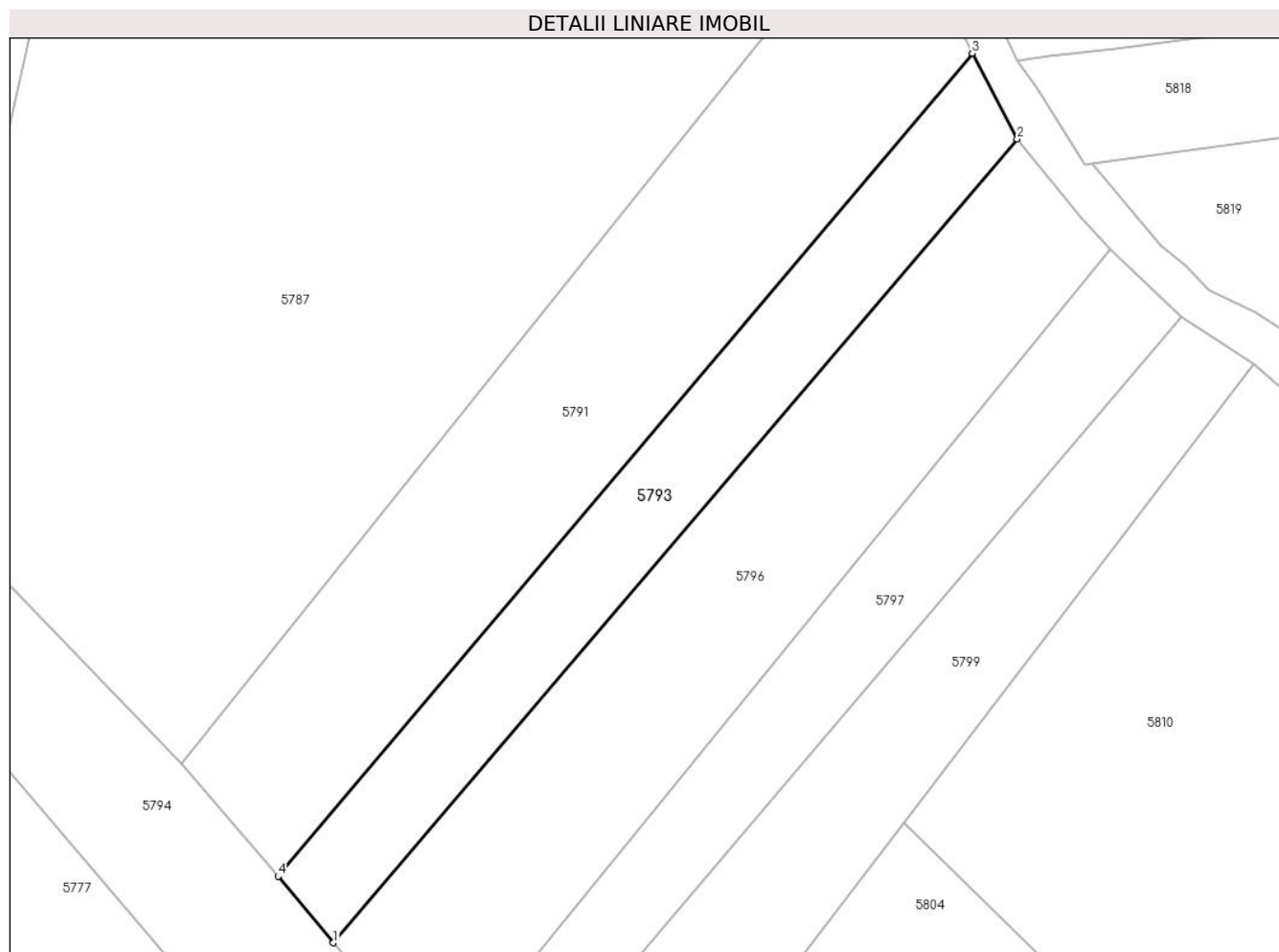
Inscrieri privind dezmembramintele dreptului de proprietate, drepturi reale de garanție și sarcini	Referințe
NU SUNT	

Anexa Nr. 1 La Partea I

Teren

Nr cadastral	Suprafața (mp)*	Observații / Referințe
	1.485	

* Suprafața este determinată în planul de proiecție Stereo 70.



Date referitoare la teren

Crt	Categorie folosință	Intravilan	Suprafața (mp)	Tarla	Parcelă	Nr. topo	Observații / Referințe
1	arabil	DA	1.485	22	1569	-	

Lungime Segmente

1) Valorile lungimilor segmentelor sunt obținute din proiecție în plan.

Punct început	X / Y	Punct sfârșit	X / Y	Lungime segment (** (m)
1	568.132,157 398.804,068	2	568.218,453 398.905,434	133.124
2	568.218,453 398.905,434	3	568.212,747 398.916,231	12.212
3	568.212,747 398.916,231	4	568.125,157 398.812,448	135.804
4	568.125,157 398.812,448	1	568.132,157 398.804,068	10.92

** Lungimile segmentelor sunt determinate în planul de proiecție Stereo 70 și sunt rotunjite la 1 milimetru.

***** Distanţa dintre puncte este formată din segmente cumulate ce sunt mai mici decât valoarea 1 milimetru.**

**DATE DESPRE IMOBILUL NR. 5794**

Oficiul de Cadastru și Publicitate Imobiliară PRAHOVA
Biroul de Cadastru și Publicitate Imobiliară Câmpina

A. Partea I. Descrierea imobilului

TEREN Intravilan

Adresa: Loc. Sârca, Jud. Prahova

Nr. Crt	Nr cadastral Nr. topografic	Suprafața* (mp)	Observații / Referințe
A1		Din acte: 1.480 Masurata: 4.624	Sector cadastral:33 Teren imprejmuit;

B. Partea II. Proprietari și acte

Inscrieri privitoare la dreptul de proprietate și alte drepturi reale		Referințe
/		
Act Administrativ nr. 95263, din 18/02/2002 emis de C.J.P.S.D.P.A.T. (titlu de proprietate);		
B1	Intabulare, drept de PROPRIETATE, dobandit prin Reconstituire, cota actuala 1/1 1) PÎRVU M GRIGORE 2) PÎRVU M NICOLAE	A1

C. Partea III. SARCINI .

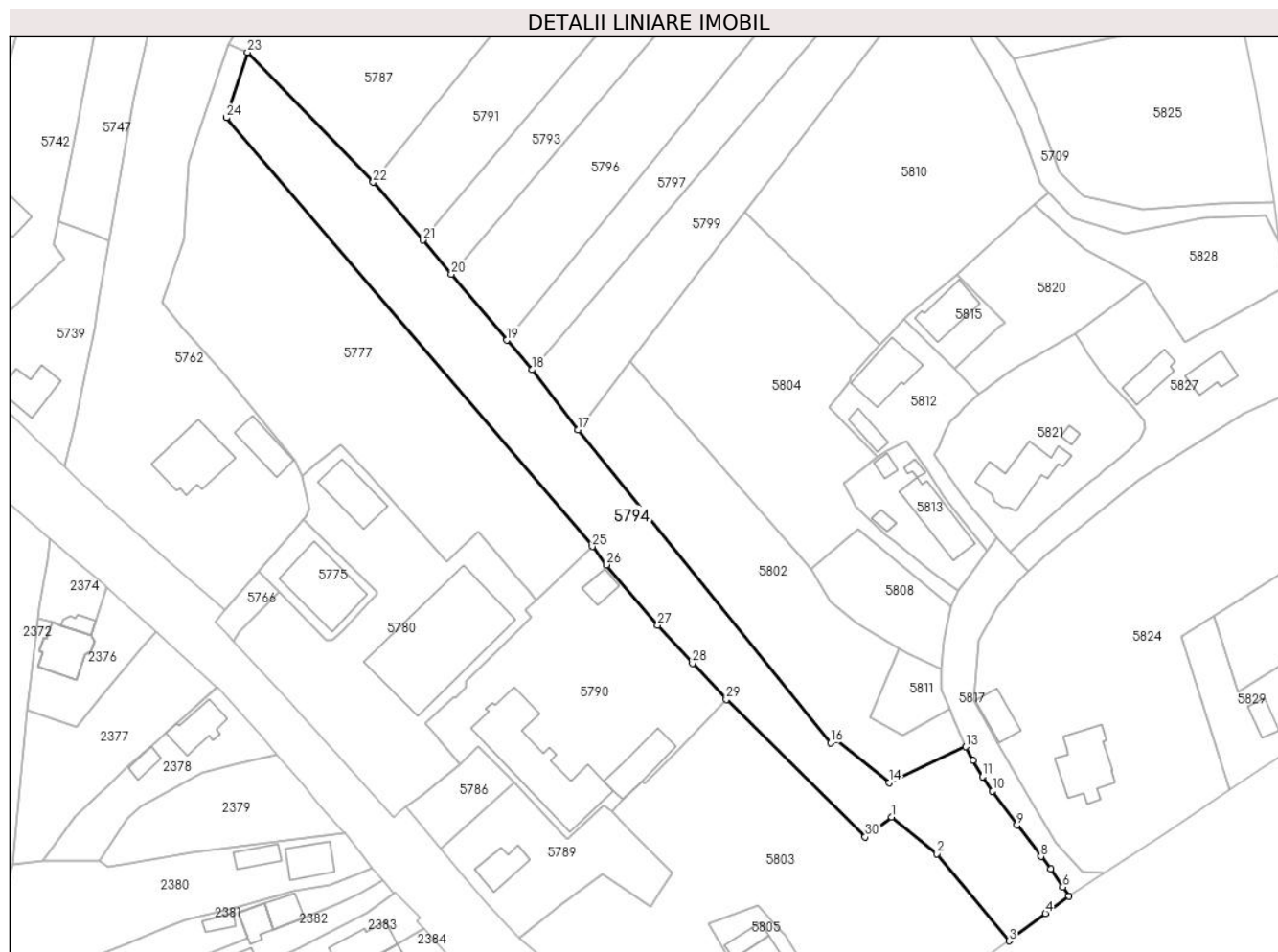
Inscrieri privind dezmembramintele dreptului de proprietate, drepturi reale de garanție și sarcini	Referințe
NU SUNT	

Anexa Nr. 1 La Partea I

Teren

Nr cadastral	Suprafața (mp)*	Observații / Referințe
	Din acte: 1.480 Masurata: 4.624	

* Suprafața este determinată în planul de proiecție Stereo 70.



Date referitoare la teren

Crt	Categorie folosință	Intra vilan	Suprafața (mp)	Tarla	Parcelă	Nr. topo	Observații / Referințe
1	curți constructii	DA	800	22	1566	-	
2	arabil	DA	3.824	22	1566/1	-	

Lungime Segmente

1) Valorile lungimilor segmentelor sunt obținute din proiecție în plan.

Punct început	X / Y	Punct sfârșit	X / Y	Lungime segment (** (m))
1	568.240,394 398.670,547	2	568.251,556 398.661,531	14.348
3	568.269,285 398.640,128	4	568.278,19 398.646,861	11.164
5	568.283,972 398.651,067	6	568.282,475 398.653,341	2.723
7	568.279,462 398.657,785	8	568.277,11 398.660,86	3.871

Punct început	X / Y	Punct sfârșit	X / Y	Lungime segment (** (m))
2	568.251,556 398.661,531	3	568.269,285 398.640,128	27.792
4	568.278,19 398.646,861	5	568.283,972 398.651,067	7.15
6	568.282,475 398.653,341	7	568.279,462 398.657,785	5.369
8	568.277,11 398.660,86	9	568.271,156 398.668,584	9.752

Punct început	X / Y	Punct sfârșit	X / Y	Lungime segment (** (m)
9	568.271,156 398.668,584	10	568.265,204 398.676,943	10.262
11	568.262,807 398.680,497	12	568.260,393 398.684,555	4.722
13	568.258,621 398.687,859	14	568.239,75 398.678,999	20.847
15	568.226,557 398.689,752	16	568.225,34 398.688,856	1.511
17	568.163,275 398.765,755	18	568.152,023 398.780,577	18.609
19	568.145,788 398.787,819	20	568.132,157 398.804,068	21.208
21	568.125,157 398.812,448	22	568.112,941 398.826,697	18.769
23	568.082,031 398.858,649	24	568.076,851 398.842,532	16.93
25	568.166,806 398.737,108	26	568.170,32 398.732,62	5.7
27	568.182,924 398.717,759	28	568.191,413 398.708,378	12.652
29	568.199,741 398.699,472	30	568.233,896 398.665,705	48.029

Punct început	X / Y	Punct sfârșit	X / Y	Lungime segment (** (m)
10	568.265,204 398.676,943	11	568.262,807 398.680,497	4.287
12	568.260,393 398.684,555	13	568.258,621 398.687,859	3.749
14	568.239,75 398.678,999	15	568.226,557 398.689,752	17.021
16	568.225,34 398.688,856	17	568.163,275 398.765,755	98.821
18	568.152,023 398.780,577	19	568.145,788 398.787,819	9.557
20	568.132,157 398.804,068	21	568.125,157 398.812,448	10.92
22	568.112,941 398.826,697	23	568.082,031 398.858,649	44.456
24	568.076,851 398.842,532	25	568.166,806 398.737,108	138.586
26	568.170,32 398.732,62	27	568.182,924 398.717,759	19.486
28	568.191,413 398.708,378	29	568.199,741 398.699,472	12.193
30	568.233,896 398.665,705	1	568.240,394 398.670,547	8.104

** Lungimile segmentelor sunt determinate în planul de proiecție Stereo 70 și sunt rotunjite la 1 milimetru.

*** Distanța dintre puncte este formată din segmente cumulate ce sunt mai mici decât valoarea 1 milimetru.

**DATE DESPRE IMOBILUL NR. 5795**

Oficiul de Cadastru și Publicitate Imobiliară PRAHOVA
Biroul de Cadastru și Publicitate Imobiliară Câmpina

A. Partea I. Descrierea imobilului

TEREN Intravilan

Nr. CF vechi:39
Nr. cadastral vechi:49

Adresa: Loc. Sârca, Str Il Caragiale, Nr. 6, Jud. Prahova

Nr. Crt	Nr cadastral Nr. topografic	Suprafața* (mp)	Observații / Referințe
A1	21445	Din acte: 131 Masurata: 142	Sector cadastral:33 Teren neimprejmuit;

Construcții

Crt	Nr cadastral Nr. topografic	Adresa	Observații / Referințe
A1.1	21445-C1	Loc. Sârca, Str Il Caragiale, Nr. 6, Jud. Prahova	Nr. niveluri:1; S. construita la sol:83 mp; Parter Caramida, Sdesf=83mp, Anul constr. 1998, Spatiu Comercial

B. Partea II. Proprietari și acte

Inscrieri privitoare la dreptul de proprietate și alte drepturi reale		Referințe
1993 / 05/06/2000		
Act Notarial nr. 2352, din 02/06/2000 emis de BNP POP M;		
B1	Intabulare, drept de PROPRIETATEcumparare ca bun comun, dobandit prin Conventie, cota actuala 1/1 1) DINU GEORGETA 2) DINU CONSTANTIN <i>OBSERVATII: (provenita din conversia CF 39)</i>	A1, A1.1
40619 / 25/08/2023		
Act Notarial nr. 1341, din 22/08/2023 emis de BNP Poeana Alexandru (act administrativ nr 11954 din 23.08.2023, emis de Primaria Scorteni);		
B2	se actualizează informațiile cadastrale în sensul modificării limitei și a suprafeței imobilului conform documentației tehnice avizate	A1, A1.1
B3	se actualizează informațiile cadastrale în sensul schimbării destinației construcției C1, conform documentației tehnice avizate	A1.1
B4	se actualizează informațiile cadastrale în sensul că adresa actuală a imobilului este com.Scorteni, sat Sârca, str. IL Caragiale, nr.6, jud. Prahova	A1, A1.1

C. Partea III. SARCINI .

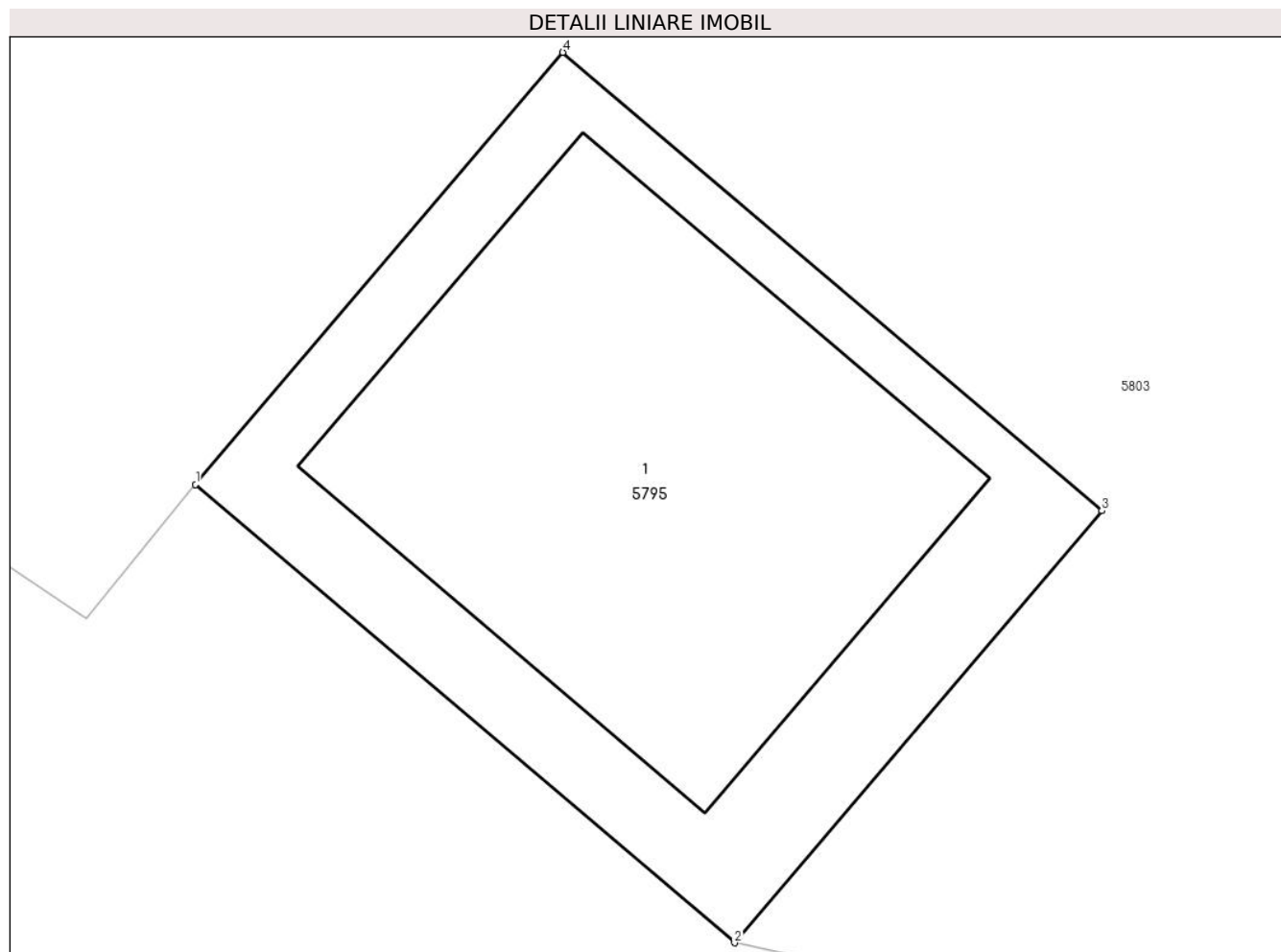
Inscrieri privind dezmembramintele dreptului de proprietate, drepturi reale de garanție și sarcini	Referințe
NU SUNT	

Anexa Nr. 1 La Partea I

Teren

Nr cadastral	Suprafața (mp)*	Observații / Referințe
21445	Din acte: 131 Masurata: 142	

* Suprafața este determinată în planul de proiecție Stereo 70.



Date referitoare la teren

Crt	Categorie folosință	Intravilan	Suprafața (mp)	Tarla	Parcelă	Nr. topo	Observații / Referințe
1	curți constructii	DA	142	22	1555	-	

Date referitoare la construcții

Crt	Număr	Destinație construcție	Supraf. (mp)	Situație juridică	Observații / Referințe
A1.1	21445-C1	construcții industriale și edilitare	83	Cu acte	Nr. niveluri:1; S. construita la sol:83 mp; Parter Caramida, Sdesf=83mp, Anul constr. 1998, Spatiu Comercial

Lungime Segmente

1) Valorile lungimilor segmentelor sunt obținute din proiecție în plan.

Punct început	X / Y	Punct sfârșit	X / Y	Lungime segment (** (m)
1	568.171,46 398.627,336	2	568.181,583 398.618,729	13.287
2	568.181,583 398.618,729	3	568.188,482 398.626,844	10.651
3	568.188,482 398.626,844	4	568.178,359 398.635,45	13.287

Punct început	X / Y	Punct sfârșit	X / Y	Lungime segment (** (m)
4	568.178,359 398.635,45	1	568.171,46 398.627,336	10.651

** Lungimile segmentelor sunt determinate în planul de proiecție Stereo 70 și sunt rotunjite la 1 milimetru.

*** Distanța dintre puncte este formată din segmente cumulate ce sunt mai mici decât valoarea 1 milimetru.

**DATE DESPRE IMOBILUL NR. 5796**

Oficiul de Cadastru și Publicitate Imobiliară PRAHOVA
Biroul de Cadastru și Publicitate Imobiliară Câmpina

A. Partea I. Descrierea imobilului

TEREN Intravilan

Adresa: Loc. Sârca, Jud. Prahova

Nr. Crt	Nr cadastral Nr. topografic	Suprafața* (mp)	Observații / Referințe
A1		2.583	Sector cadastral:33 Teren neimprejmuit;

B. Partea II. Proprietari și acte

Inscrieri privitoare la dreptul de proprietate și alte drepturi reale		Referințe
/		
Act Administrativ nr. 7, din 13/03/1996 emis de Parlamentul Românei (lege);		
B1	Inscrierea provizorie, drept de PROPRIETATE, dobandit prin Lege, cota actuala 1/1 1) NEIDENTIFICAT NEIDENTIFICAT	A1
B2	Se noteaza faptul ca imobilul are proprietar neidentificat.	A1

C. Partea III. SARCINI .

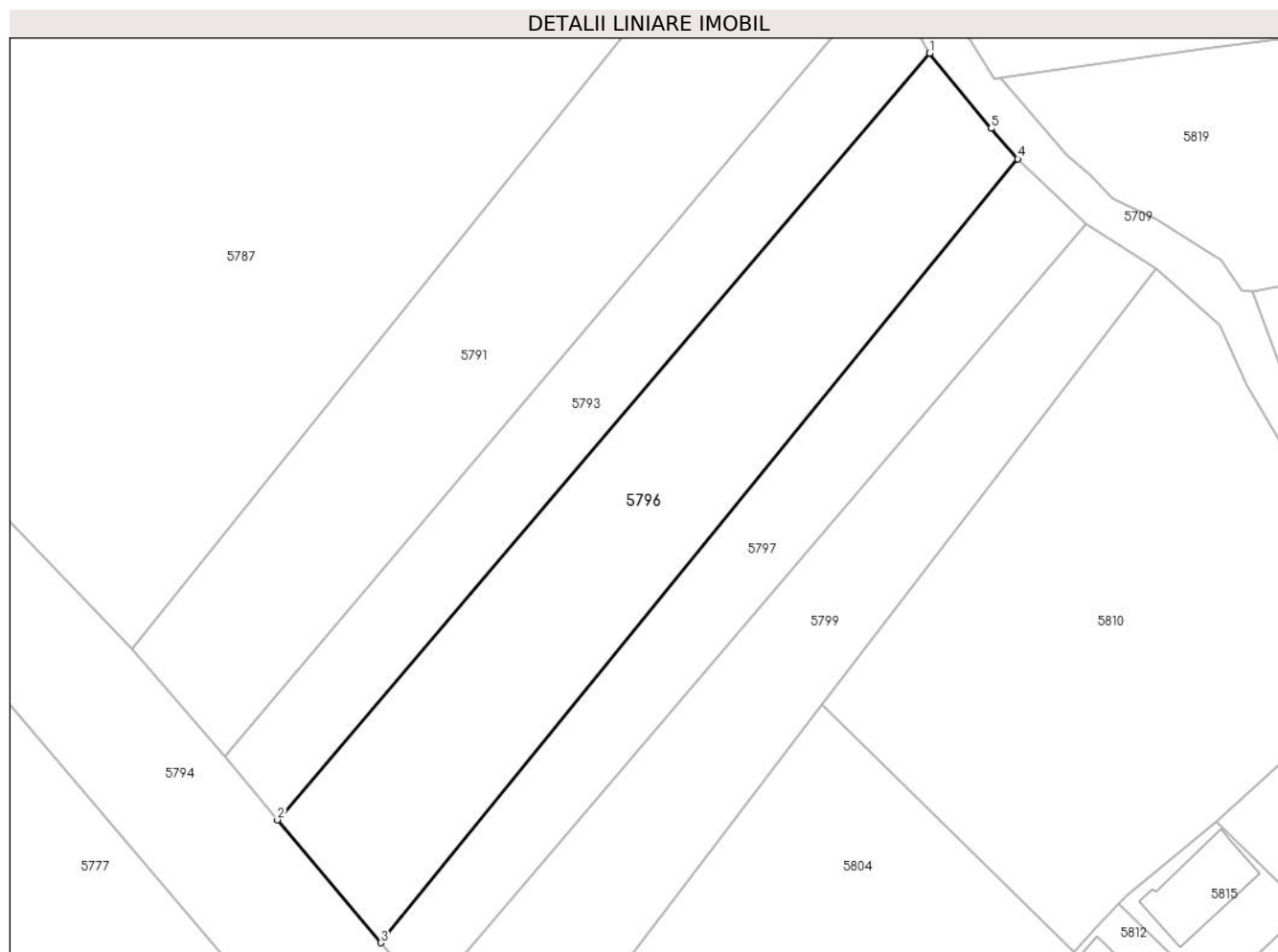
Inscrieri privind dezmembramintele dreptului de proprietate, drepturi reale de garanție și sarcini	Referințe
NU SUNT	

Anexa Nr. 1 La Partea I

Teren

Nr cadastral	Suprafața (mp)*	Observații / Referințe
	2.583	

* Suprafața este determinată în planul de proiecție Stereo 70.



Date referitoare la teren

Crt	Categorie folosință	Intravilan	Suprafața (mp)	Tarla	Parcelă	Nr. topo	Observații / Referințe
1	arabil	DA	2.583	22	1570, 1571	-	

Lungime Segmente

1) Valorile lungimilor segmentelor sunt obținute din proiecție în plan.

Punct început	X / Y	Punct sfârșit	X / Y	Lungime segment (** (m)
1	568.218,453 398.905,434	2	568.132,157 398.804,068	133.124
2	568.132,157 398.804,068	3	568.145,788 398.787,819	21.208
3	568.145,788 398.787,819	4	568.230,106 398.891,474	133.618
4	568.230,106 398.891,474	5	568.226,553 398.895,483	5.357
5	568.226,553 398.895,483	1	568.218,453 398.905,434	12.83

**** Lungimile segmentelor sunt determinate în planul de proiecție Stereo 70 și sunt rotunjite la 1 milimetru.**

***** Distanța dintre puncte este formată din segmente cumulate ce sunt mai mici decât valoarea 1 milimetru.**

**DATE DESPRE IMOBILUL NR. 5797**

Oficiul de Cadastru și Publicitate Imobiliară PRAHOVA
Biroul de Cadastru și Publicitate Imobiliară Câmpina

A. Partea I. Descrierea imobilului

TEREN Intravilan

Adresa: Loc. Sârca, Jud. Prahova

Nr. Crt	Nr cadastral Nr. topografic	Suprafața* (mp)	Observații / Referințe
A1		Din acte: 672 Masurata: 1.466	Sector cadastral:33 Teren imprejmuit;

B. Partea II. Proprietari și acte

Inscrieri privitoare la dreptul de proprietate și alte drepturi reale		Referințe
/		
Act Administrativ nr. 123, din 20/08/2002 emis de C.J.P.S.D.P.A.T. (titlu de proprietate);		
B1	Intabulare, drept de PROPRIETATE, dobandit prin Reconstituire, cota actuala 1/1 1) NEACSU AUREL 2) NEACSU ION 3) DUMITRU A GHEORGHE	A1

C. Partea III. SARCINI .

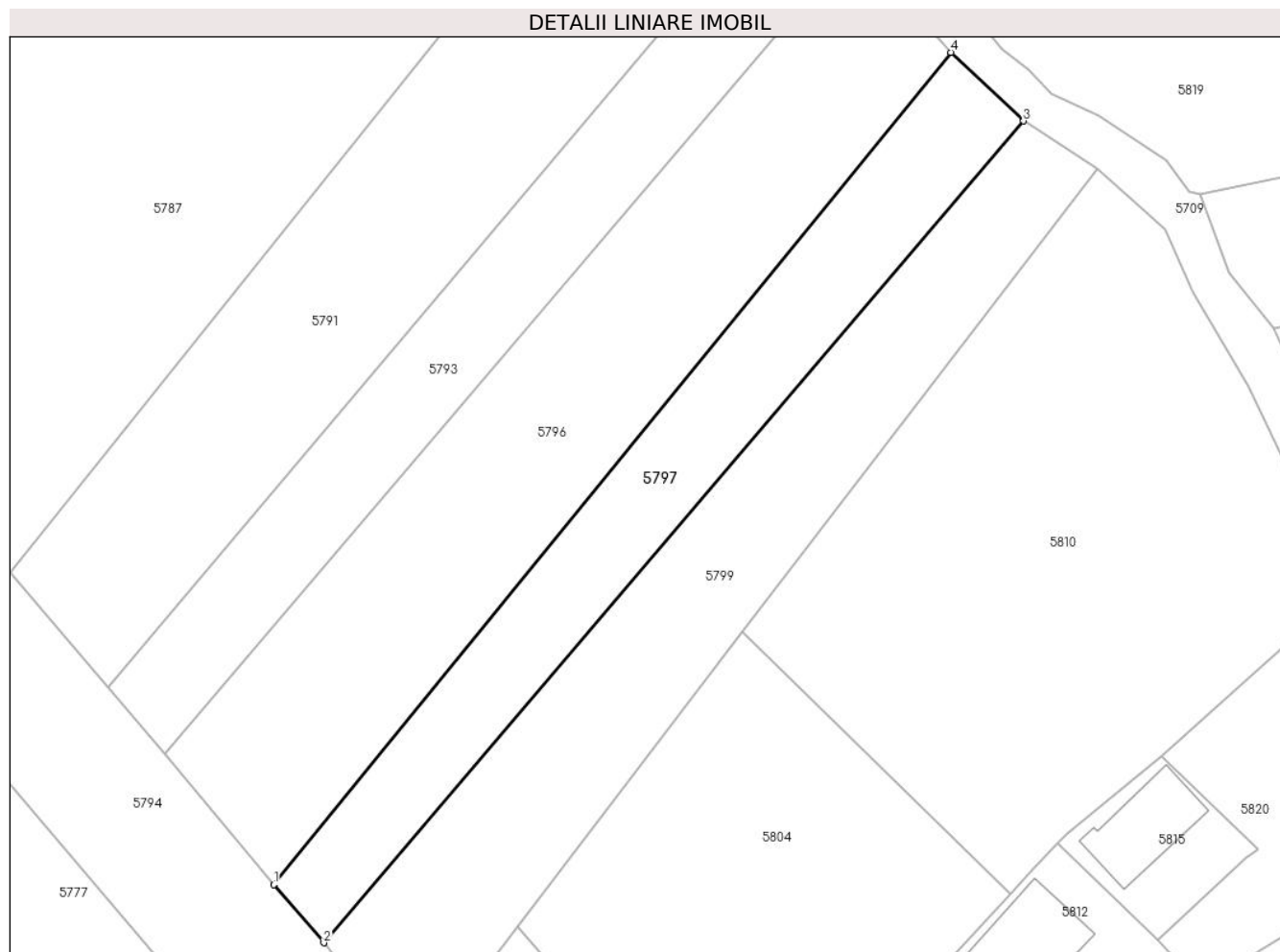
Inscrieri privind dezmembramintele dreptului de proprietate, drepturi reale de garanție și sarcini	Referințe
NU SUNT	

Anexa Nr. 1 La Partea I

Teren

Nr cadastral	Suprafața (mp)*	Observații / Referințe
	Din acte: 672 Masurata: 1.466	

* Suprafața este determinată în planul de proiecție Stereo 70.



Date referitoare la teren

Crt	Categorie folosință	Intra vilan	Suprafața (mp)	Tarla	Parcelă	Nr. topo	Observații / Referințe
1	arabil	DA	1.466	22	1572	-	

Lungime Segmente

1) Valorile lungimilor segmentelor sunt obținute din proiecție în plan.

Punct început	X / Y	Punct sfârșit	X / Y	Lungime segment (** (m)
1	568.145,788 398.787,819	2	568.152,023 398.780,577	9.557
2	568.152,023 398.780,577	3	568.239,181 398.882,919	134.427
3	568.239,181 398.882,919	4	568.230,106 398.891,474	12.472
4	568.230,106 398.891,474	1	568.145,788 398.787,819	133.618

**** Lungimile segmentelor sunt determinate în planul de proiecție Stereo 70 și sunt rotunjite la 1 milimetru.**

***** Distanța dintre puncte este formată din segmente cumulate ce sunt mai mici decât valoarea 1 milimetru.**

**DATE DESPRE IMOBILUL NR. 5798**

Oficiul de Cadastru și Publicitate Imobiliară PRAHOVA
Biroul de Cadastru și Publicitate Imobiliară Câmpina

A. Partea I. Descrierea imobilului

TEREN Intravilan

Adresa: Loc. Bordenii Mari, Jud. Prahova

Nr. Crt	Nr cadastral Nr. topografic	Suprafața* (mp)	Observații / Referințe
A1		442	Sector cadastral:33 Teren imprejmuit;

B. Partea II. Proprietari și acte

Inscrieri privitoare la dreptul de proprietate și alte drepturi reale		Referințe
/		
Act Administrativ nr. 7, din 13/03/1996 emis de Parlamentul Românei (lege);		
B1	Inscrierea provizorie, drept de PROPRIETATE, dobandit prin Lege, cota actuala 1/1 1) NEIDENTIFICAT NEIDENTIFICAT	A1
B2	Se noteaza faptul ca imobilul are proprietar neidentificat.	A1

C. Partea III. SARCINI .

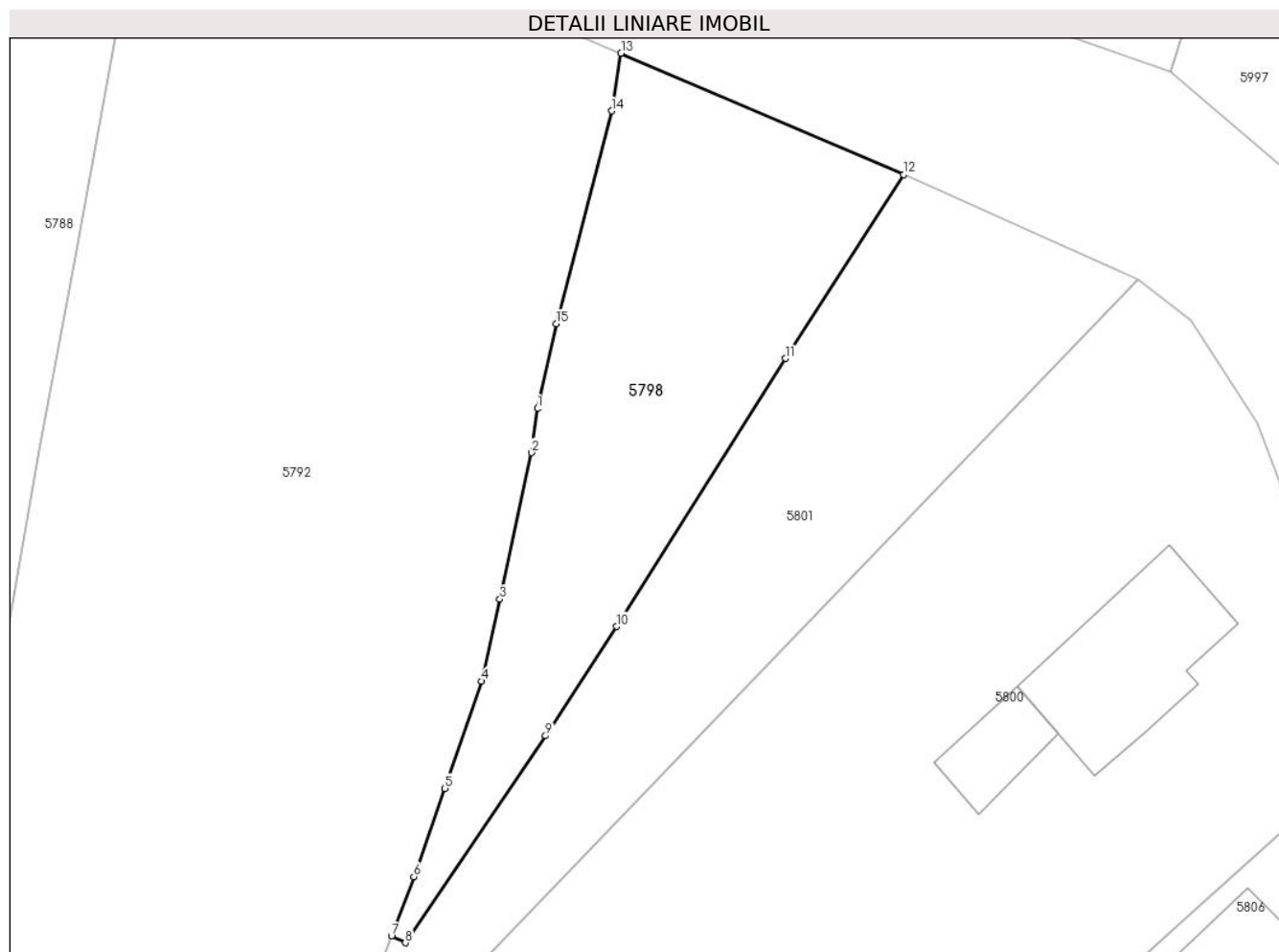
Inscrieri privind dezmembramintele dreptului de proprietate, drepturi reale de garanție și sarcini	Referințe
NU SUNT	

Anexa Nr. 1 La Partea I

Teren

Nr cadastral	Suprafața (mp)*	Observații / Referințe
	442	

* Suprafața este determinată în planul de proiecție Stereo 70.



Date referitoare la teren

Crt	Categorie folosință	Intravilan	Suprafața (mp)	Tarla	Parcelă	Nr. topo	Observații / Referințe
1	curți constructii	DA	442	23	1606	-	

Lungime Segmente

1) Valorile lungimilor segmentelor sunt obținute din proiecție în plan.

Punct început	X / Y	Punct sfârșit	X / Y	Lungime segment (** (m)
1	568.188,215 399.062,542	2	568.187,888 399.060,048	2.515
2	568.187,888 399.060,048	3	568.186,084 399.051,754	8.488
3	568.186,084 399.051,754	4	568.185,059 399.047,104	4.762
4	568.185,059 399.047,104	5	568.182,981 399.041,032	6.418
5	568.182,981 399.041,032	6	568.181,219 399.036,041	5.293

Punct început	X / Y	Punct sfârșit	X / Y	Lungime segment (** (m)
6	568.181,219 399.036,041	7	568.179,942 399.032,677	3.598
7	568.179,942 399.032,677	8	568.180,734 399.032,3	0.877
8	568.180,734 399.032,3	9	568.188,677 399.044,021	14.159
9	568.188,677 399.044,021	10	568.192,703 399.050,201	7.376
10	568.192,703 399.050,201	11	568.202,267 399.065,38	17.941
11	568.202,267 399.065,38	12	568.208,985 399.075,794	12.393
12	568.208,985 399.075,794	13	568.192,956 399.082,663	17.439
13	568.192,956 399.082,663	14	568.192,421 399.079,396	3.311
14	568.192,421 399.079,396	15	568.189,285 399.067,345	12.452
15	568.189,285 399.067,345	1	568.188,215 399.062,542	4.921

** Lungimile segmentelor sunt determinate în planul de proiecție Stereo 70 și sunt rotunjite la 1 milimetru.

*** Distanța dintre puncte este formată din segmente cumulate ce sunt mai mici decât valoarea 1 milimetru.

**DATE DESPRE IMOBILUL NR. 5799**

Oficiul de Cadastru și Publicitate Imobiliară PRAHOVA
Biroul de Cadastru și Publicitate Imobiliară Câmpina

A. Partea I. Descrierea imobilului

TEREN Intravilan

Adresa: Loc. Sârca, Jud. Prahova

Nr. Crt	Nr cadastral Nr. topografic	Suprafața* (mp)	Observații / Referințe
A1		Din acte: 577 Masurata: 1.983	Sector cadastral:33 Teren neimprejmuit;

B. Partea II. Proprietari și acte

Inscrieri privitoare la dreptul de proprietate și alte drepturi reale		Referințe
/		
Act Administrativ nr. 95263, din 18/02/2002 emis de C.J.P.S.D.P.A.T. (titlu de proprietate);		
B1	Intabulare, drept de PROPRIETATE, dobandit prin Reconstituire, cota actuala 1/1 1) PÎRVU M NICOLAE 2) PÎRVU M GRIGORE	A1

C. Partea III. SARCINI .

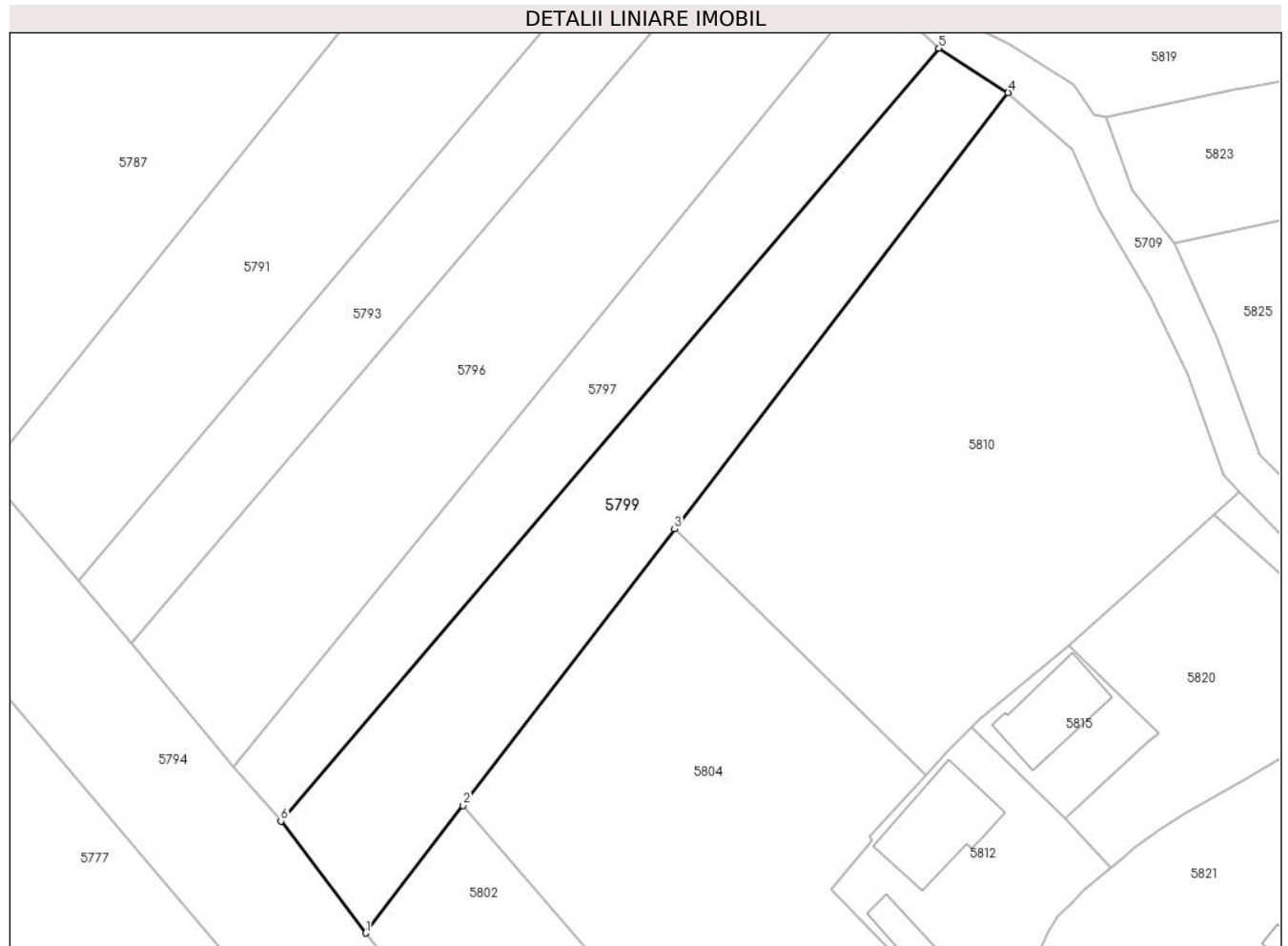
Inscrieri privind dezmembramintele dreptului de proprietate, drepturi reale de garanție și sarcini	Referințe
NU SUNT	

Anexa Nr. 1 La Partea I

Teren

Nr cadastral	Suprafața (mp)*	Observații / Referințe
	Din acte: 577 Masurata: 1.983	

* Suprafața este determinată în planul de proiecție Stereo 70.



Date referitoare la teren

Crt	Categorie folosință	Intra vilan	Suprafața (mp)	Tarla	Parcelă	Nr. topo	Observații / Referințe
1	arabil	DA	1.983	42	1573	-	

Lungime Segmente

1) Valorile lungimilor segmentelor sunt obținute din proiecție în plan.

Punct început	X / Y	Punct sfârșit	X / Y	Lungime segment (** (m)
1	568.163,275 398.765,755	2	568.176,174 398.782,624	21.236
2	568.176,174 398.782,624	3	568.204,179 398.819,25	46.106
3	568.204,179 398.819,25	4	568.248,358 398.877,026	72.731
4	568.248,358 398.877,026	5	568.239,181 398.882,919	10.906
5	568.239,181 398.882,919	6	568.152,023 398.780,577	134.427

Punct început	X / Y	Punct sfârșit	X / Y	Lungime segment (** (m)
6	568.152,023 398.780,577	1	568.163,275 398.765,755	18.609

** Lungimile segmentelor sunt determinate în planul de proiecție Stereo 70 și sunt rotunjite la 1 milimetru.

*** Distanța dintre puncte este formată din segmente cumulate ce sunt mai mici decât valoarea 1 milimetru.

**DATE DESPRE IMOBILUL NR. 5800**

Oficiul de Cadastru și Publicitate Imobiliară PRAHOVA
Biroul de Cadastru și Publicitate Imobiliară Câmpina

A. Partea I. Descrierea imobilului

TEREN Intravilan

Adresa: Loc. Bordenii Mari, Str Buzesti, Nr. 21, Jud. Prahova

Nr. Crt	Nr cadastral Nr. topografic	Suprafața* (mp)	Observații / Referințe
A1		Din acte: 2.552 Masurata: 2.361	Sector cadastral:33 Teren imprejmuit;

Construcții

Crt	Nr cadastral Nr. topografic	Adresa	Observații / Referințe
A1.1		Loc. Bordenii Mari, Str Buzesti, Nr. 21, Jud. Prahova	Nr. niveluri:1; S. construita la sol:77 mp; Locuinta (P)
A1.2		Loc. Bordenii Mari, Str Buzesti, Nr. 21, Jud. Prahova	Nr. niveluri:1; S. construita la sol:24 mp; Anexa (P).

B. Partea II. Proprietari și acte

Inscrieri privitoare la dreptul de proprietate și alte drepturi reale		Referințe
/		
Act Notarial nr. 803, din 24/07/2002 emis de Consiliul Local al Com. Scorteni (Proces verbal de punere in posesie, Certificat de casatorie nr. 34/27.01.1954);		
B1	Inscrierea posesiei, drept de PROPRIETATE, dobandit prin Constituire, cota actuala 1/1 1) SANDU NICOLAE DEFUNCT:Da	A1
Act Administrativ nr. 7, din 13/03/1996 emis de Parlamentul Românei (lege);		
B2	Intabulare, drept de PROPRIETATE, dobandit prin Construire, cota actuala 1/1 1) SANDU NICOLAE DEFUNCT:Da 2) SANDU MARIA	A1.1, A1.2

C. Partea III. SARCINI .

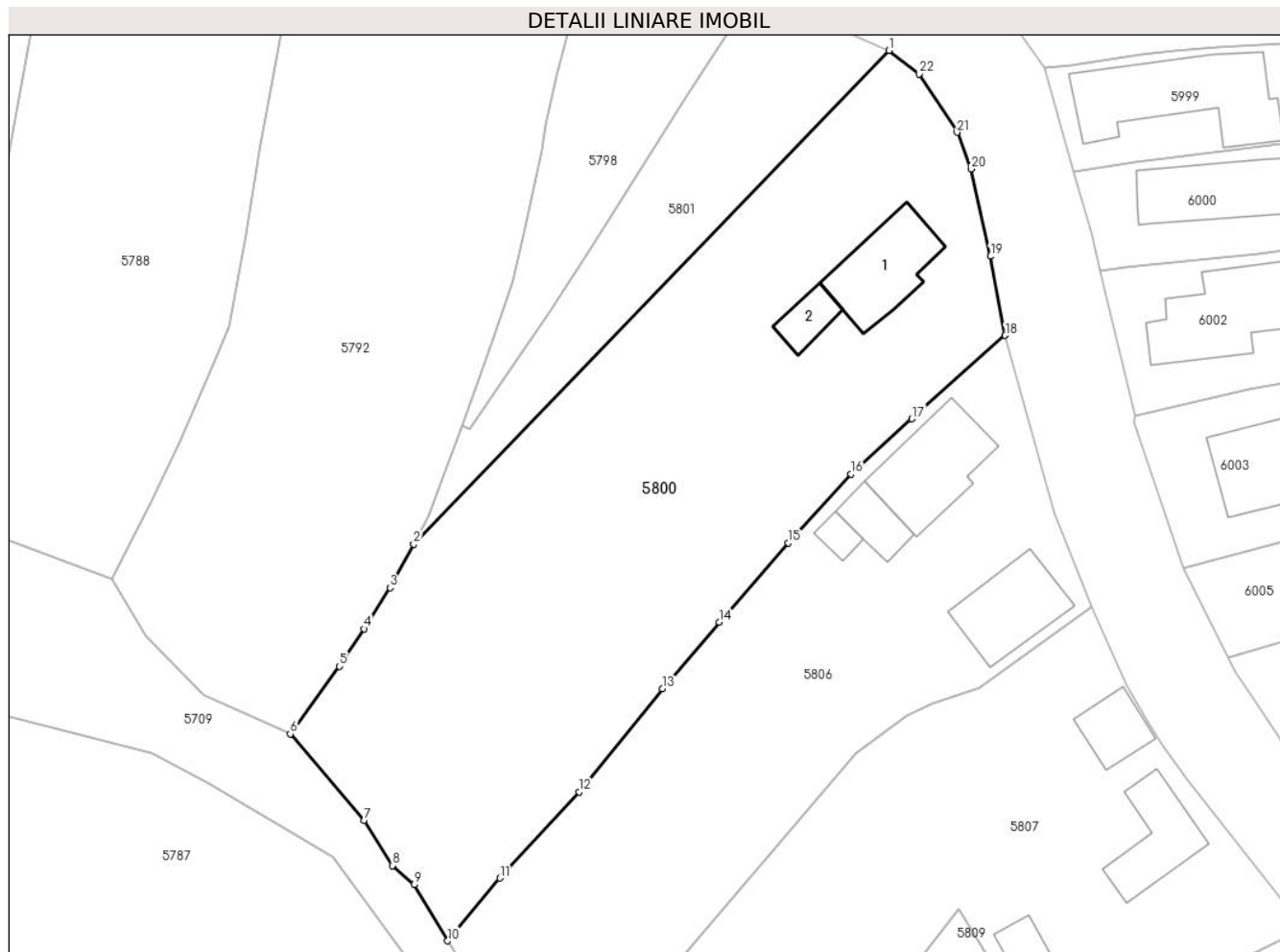
Inscrieri privind dezmembramintele dreptului de proprietate, drepturi reale de garanție și sarcini	Referințe
NU SUNT	

Anexa Nr. 1 La Partea I

Teren

Nr cadastral	Suprafața (mp)*	Observații / Referințe
	Din acte: 2.552 Masurata: 2.361	

* Suprafața este determinată în planul de proiecție Stereo 70.



Date referitoare la teren

Crt	Categorie folosință	Intravilan	Suprafața (mp)	Tarla	Parcelă	Nr. topo	Observații / Referințe
1	curți constructii	DA	900	23	1603	-	
2	arabil	DA	1.461	23	1604	-	

Date referitoare la construcții

Crt	Număr	Destinație construcție	Supraf. (mp)	Situație juridică	Observații / Referințe
A1.1		construcții de locuințe	77	Cu acte	Nr. niveluri:1; S. construita la sol:77 mp; Locuinta (P)
A1.2		construcții anexa	24	Cu acte	Nr. niveluri:1; S. construita la sol:24 mp; Anexa (P).

Lungime Segmente

1) Valorile lungimilor segmentelor sunt obținute din proiecție în plan.

Punct început	X / Y	Punct sfârșit	X / Y	Lungime segment (** (m))
1	568.222,263 399.069,846	2	568.175,168 399.020,946	67.891
3	568.172,84 399.016,642	4	568.170,258 399.012,576	4.817

Punct început	X / Y	Punct sfârșit	X / Y	Lungime segment (** (m))
2	568.175,168 399.020,946	3	568.172,84 399.016,642	4.893
4	568.170,258 399.012,576	5	568.167,83 399.008,844	4.452

Punct început	X / Y	Punct sfârșit	X / Y	Lungime segment (** (m))
5	568.167,83 399.008,844	6	568.162,947 399.002,138	8.295
7	568.170,292 398.993,597	8	568.173,066 398.989,124	5.263
9	568.175,205 398.987,222	10	568.178,546 398.981,664	6.485
11	568.183,712 398.987,878	12	568.191,579 398.996,41	11.605
13	568.199,801 399.006,635	14	568.205,42 399.013,221	8.657
15	568.212,294 399.021,086	16	568.218,501 399.027,899	9.216
17	568.224,538 399.033,363	18	568.233,765 399.041,618	12.381
19	568.232,284 399.049,456	20	568.230,399 399.058,112	8.859
21	568.229,006 399.061,741	22	568.225,247 399.067,53	6.902

Punct început	X / Y	Punct sfârșit	X / Y	Lungime segment (** (m))
6	568.162,947 399.002,138	7	568.170,292 398.993,597	11.265
8	568.173,066 398.989,124	9	568.175,205 398.987,222	2.862
10	568.178,546 398.981,664	11	568.183,712 398.987,878	8.081
12	568.191,579 398.996,41	13	568.199,801 399.006,635	13.121
14	568.205,42 399.013,221	15	568.212,294 399.021,086	10.446
16	568.218,501 399.027,899	17	568.224,538 399.033,363	8.143
18	568.233,765 399.041,618	19	568.232,284 399.049,456	7.977
20	568.230,399 399.058,112	21	568.229,006 399.061,741	3.887
22	568.225,247 399.067,53	1	568.222,263 399.069,846	3.777

** Lungimile segmentelor sunt determinate în planul de proiecție Stereo 70 și sunt rotunjite la 1 milimetru.

*** Distanța dintre puncte este formată din segmente cumulate ce sunt mai mici decât valoarea 1 milimetru.

**DATE DESPRE IMOBILUL NR. 5801**

Oficiul de Cadastru și Publicitate Imobiliară PRAHOVA
Biroul de Cadastru și Publicitate Imobiliară Câmpina

A. Partea I. Descrierea imobilului

TEREN Intravilan

Adresa: Loc. Bordenii Mari, Str Buzesti, Jud. Prahova

Nr. Crt	Nr cadastral Nr. topografic	Suprafața* (mp)	Observații / Referințe
A1		500	Sector cadastral:33 Teren imprejmuit;

B. Partea II. Proprietari și acte

Inscrieri privitoare la dreptul de proprietate și alte drepturi reale		Referințe
/		
Act Notarial nr. 1993, din 27/05/1996 emis de NP Savulescu Vasile (contract de vanzare-cumparare, Certificat de casatorie nr. 34/27.01.1954);		
B1	Intabulare, drept de PROPRIETATE, dobandit prin Conventie, cota actuala 1/1 1) SANDU MARIA 2) SANDU NICOLAE DEFUNCT:Da	A1

C. Partea III. SARCINI .

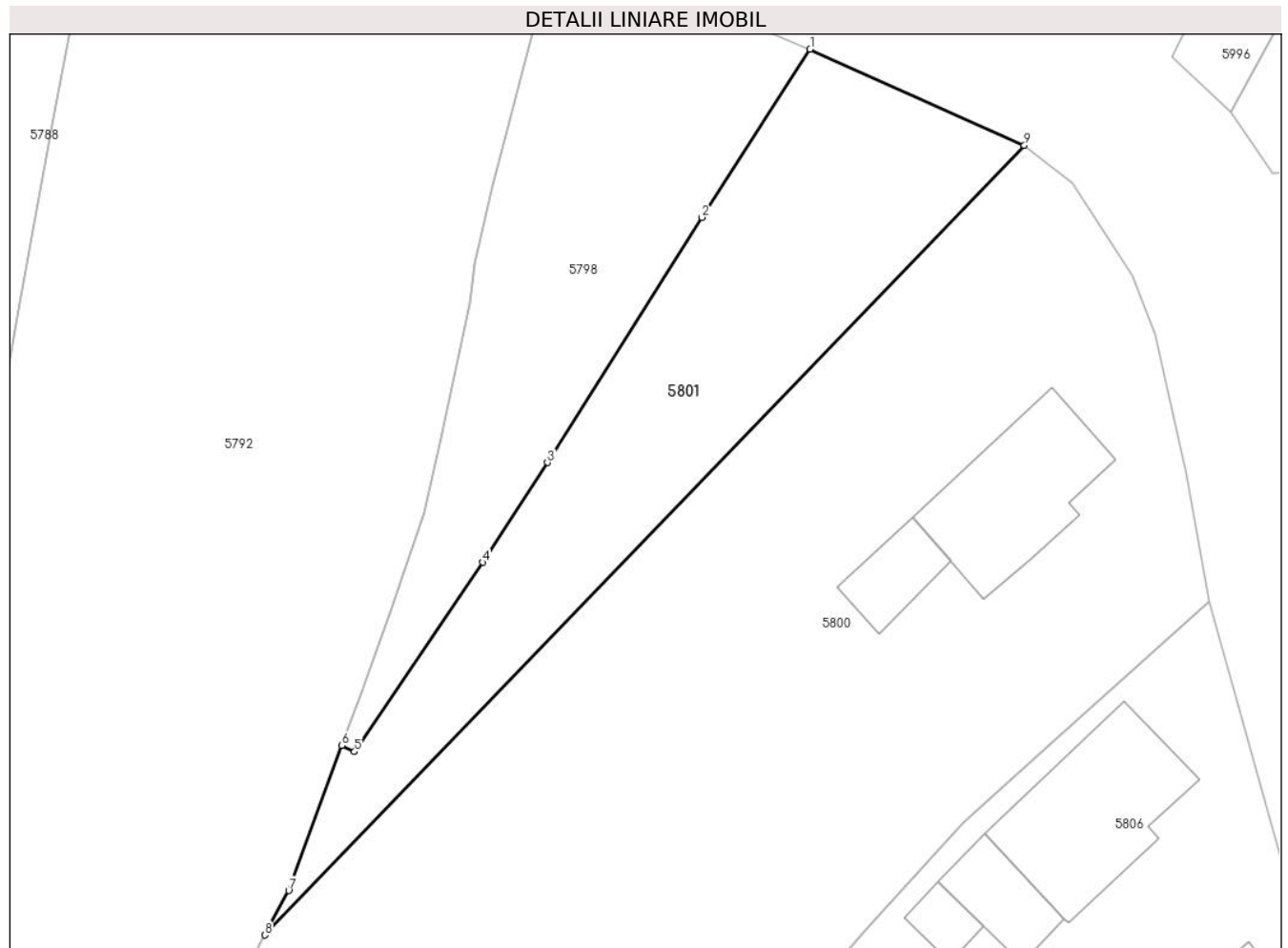
Inscrieri privind dezmembramintele dreptului de proprietate, drepturi reale de garanție și sarcini	Referințe
NU SUNT	

Anexa Nr. 1 La Partea I

Teren

Nr cadastral	Suprafața (mp)*	Observații / Referințe
	500	

* Suprafața este determinată în planul de proiecție Stereo 70.



Date referitoare la teren

Crt	Categorie folosință	Intravilan	Suprafața (mp)	Tarla	Parcelă	Nr. topo	Observații / Referințe
1	arabil	DA	500	23	1605	-	

Lungime Segmente

1) Valorile lungimilor segmentelor sunt obținute din proiecție în plan.

Punct început	X / Y	Punct sfârșit	X / Y	Lungime segment (** (m)
1	568.208,985 399.075,794	2	568.202,267 399.065,38	12.393
2	568.202,267 399.065,38	3	568.192,703 399.050,201	17.941
3	568.192,703 399.050,201	4	568.188,677 399.044,021	7.376
4	568.188,677 399.044,021	5	568.180,734 399.032,3	14.159
5	568.180,734 399.032,3	6	568.179,942 399.032,677	0.877

Punct început	X / Y	Punct sfârșit	X / Y	Lungime segment (** (m)
6	568.179,942 399.032,677	7	568.176,656 399.023,698	9.561
7	568.176,656 399.023,698	8	568.175,168 399.020,946	3.129
8	568.175,168 399.020,946	9	568.222,263 399.069,846	67.891
9	568.222,263 399.069,846	1	568.208,985 399.075,794	14.549

** Lungimile segmentelor sunt determinate în planul de proiecție Stereo 70 și sunt rotunjite la 1 milimetru.

*** Distanța dintre puncte este formată din segmente cumulate ce sunt mai mici decât valoarea 1 milimetru.

**DATE DESPRE IMOBILUL NR. 5802**

Oficiul de Cadastru și Publicitate Imobiliară PRAHOVA
Biroul de Cadastru și Publicitate Imobiliară Câmpina

A. Partea I. Descrierea imobilului

TEREN Intravilan

Adresa: Loc. Sârca, Jud. Prahova

Nr. Crt	Nr cadastral Nr. topografic	Suprafața* (mp)	Observații / Referințe
A1		Din acte: 2.643 Masurata: 2.564	Sector cadastral:33 Teren imprejmuit;

B. Partea II. Proprietari și acte

Inscrieri privitoare la dreptul de proprietate și alte drepturi reale		Referințe
/		
Act Administrativ nr. 204768, din 08/04/2009 emis de C.J.P.S.D.P.A.T. (titlu de proprietate);		
B1	Intabulare, drept de PROPRIETATE, dobandit prin Reconstituire, cota actuala 1/1 1) PIRVU M MARIN	A1

C. Partea III. SARCINI .

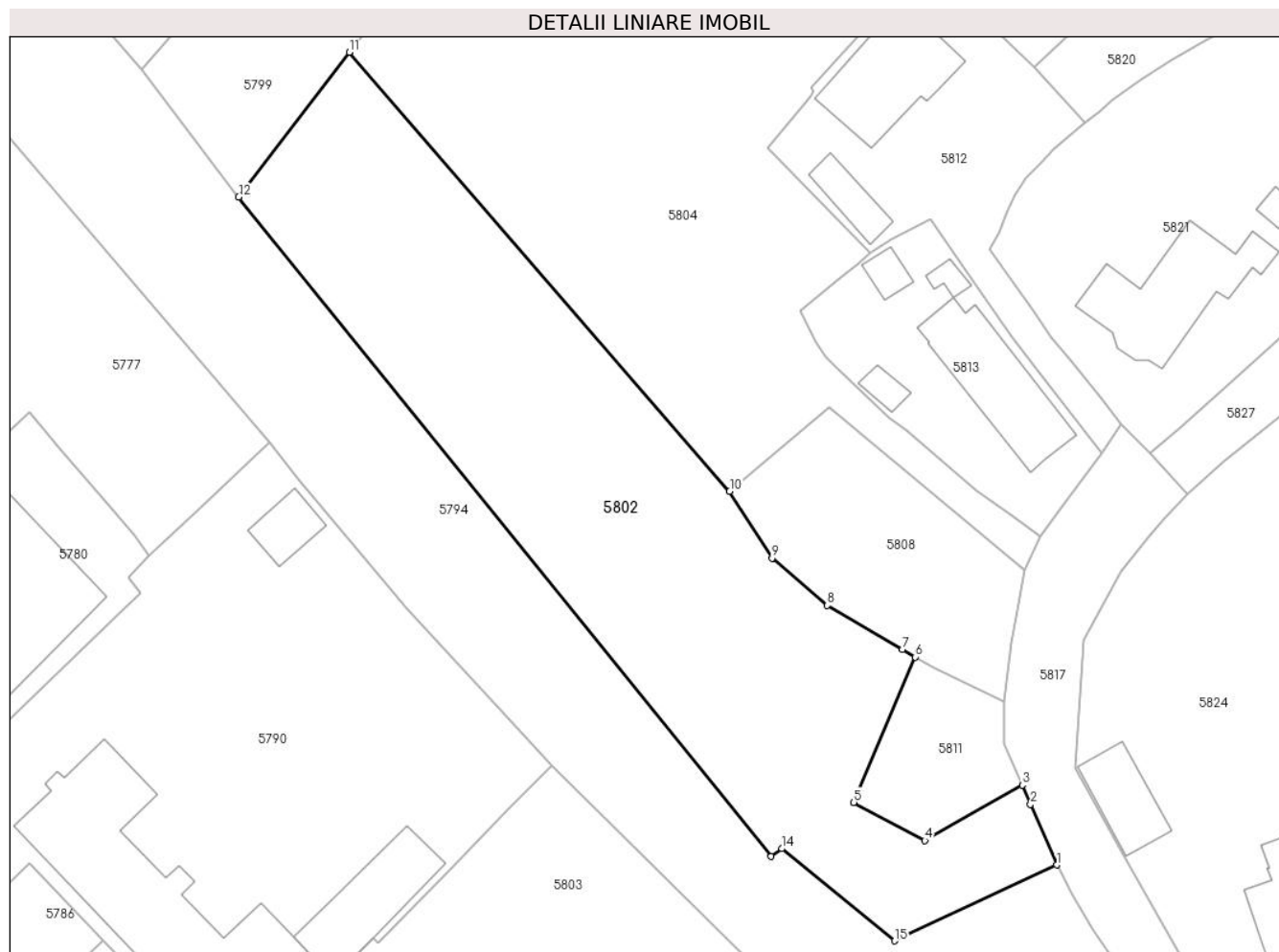
Inscrieri privind dezmembramintele dreptului de proprietate, drepturi reale de garanție și sarcini	Referințe
NU SUNT	

Anexa Nr. 1 La Partea I

Teren

Nr cadastral	Suprafața (mp)*	Observații / Referințe
	Din acte: 2.643 Masurata: 2.564	

* Suprafața este determinată în planul de proiecție Stereo 70.



Date referitoare la teren

Crt	Categorie folosință	Intra vilan	Suprafața (mp)	Tarla	Parcelă	Nr. topo	Observații / Referințe
1	curți constructii	DA	1.000	22	1574/1	-	
2	arabil	DA	1.564	22	1574	-	

Lungime Segmente

1) Valorile lungimilor segmentelor sunt obținute din proiecție în plan.

Punct început	X / Y	Punct sfârșit	X / Y	Lungime segment (** (m)
1	568.258,621 398.687,859	2	568.255,579 398.694,924	7.692
2	568.255,579 398.694,924	3	568.254,61 398.697,168	2.444
3	568.254,61 398.697,168	4	568.243,263 398.690,698	13.062
4	568.243,263 398.690,698	5	568.234,982 398.695,148	9.401

Punct început	X / Y	Punct sfârşit	X / Y	Lungime segment (** (m)
5	568.234,982 398.695,148	6	568.242,145 398.712,089	18.394
6	568.242,145 398.712,089	7	568.240,622 398.712,984	1.766
7	568.240,622 398.712,984	8	568.231,897 398.718,107	10.118
8	568.231,897 398.718,107	9	568.225,439 398.723,607	8.483
9	568.225,439 398.723,607	10	568.220,496 398.731,444	9.266
10	568.220,496 398.731,444	11	568.176,174 398.782,624	67.704
11	568.176,174 398.782,624	12	568.163,275 398.765,755	21.236
12	568.163,275 398.765,755	13	568.225,34 398.688,856	98.821
13	568.225,34 398.688,856	14	568.226,557 398.689,752	1.511
14	568.226,557 398.689,752	15	568.239,75 398.678,999	17.021
15	568.239,75 398.678,999	1	568.258,621 398.687,859	20.847

** Lungimile segmentelor sunt determinate în planul de proiecţie Stereo 70 şi sunt rotunjite la 1 milimetru.

*** Distanţa dintre puncte este formată din segmente cumulate ce sunt mai mici decât valoarea 1 milimetru.

**DATE DESPRE IMOBILUL NR. 5803**

Oficiul de Cadastru și Publicitate Imobiliară PRAHOVA
Biroul de Cadastru și Publicitate Imobiliară Câmpina

A. Partea I. Descrierea imobilului

TEREN Intravilan

Adresa: Loc. Sârca, Jud. Prahova

Nr. Crt	Nr cadastral Nr. topografic	Suprafața* (mp)	Observații / Referințe
A1		4.687	Sector cadastral:33 Teren imprejmuit;

B. Partea II. Proprietari și acte

Inscrieri privitoare la dreptul de proprietate și alte drepturi reale		Referințe
/		
Act Administrativ nr. 7, din 13/03/1996 emis de Parlamentul Românei (lege);		
B1	Inscrierea provizorie, drept de PROPRIETATE, dobandit prin Lege, cota actuala 1/1 1) NEIDENTIFICAT NEIDENTIFICAT	A1
B2	Se noteaza faptul ca imobilul are proprietar neidentificat.	A1

C. Partea III. SARCINI .

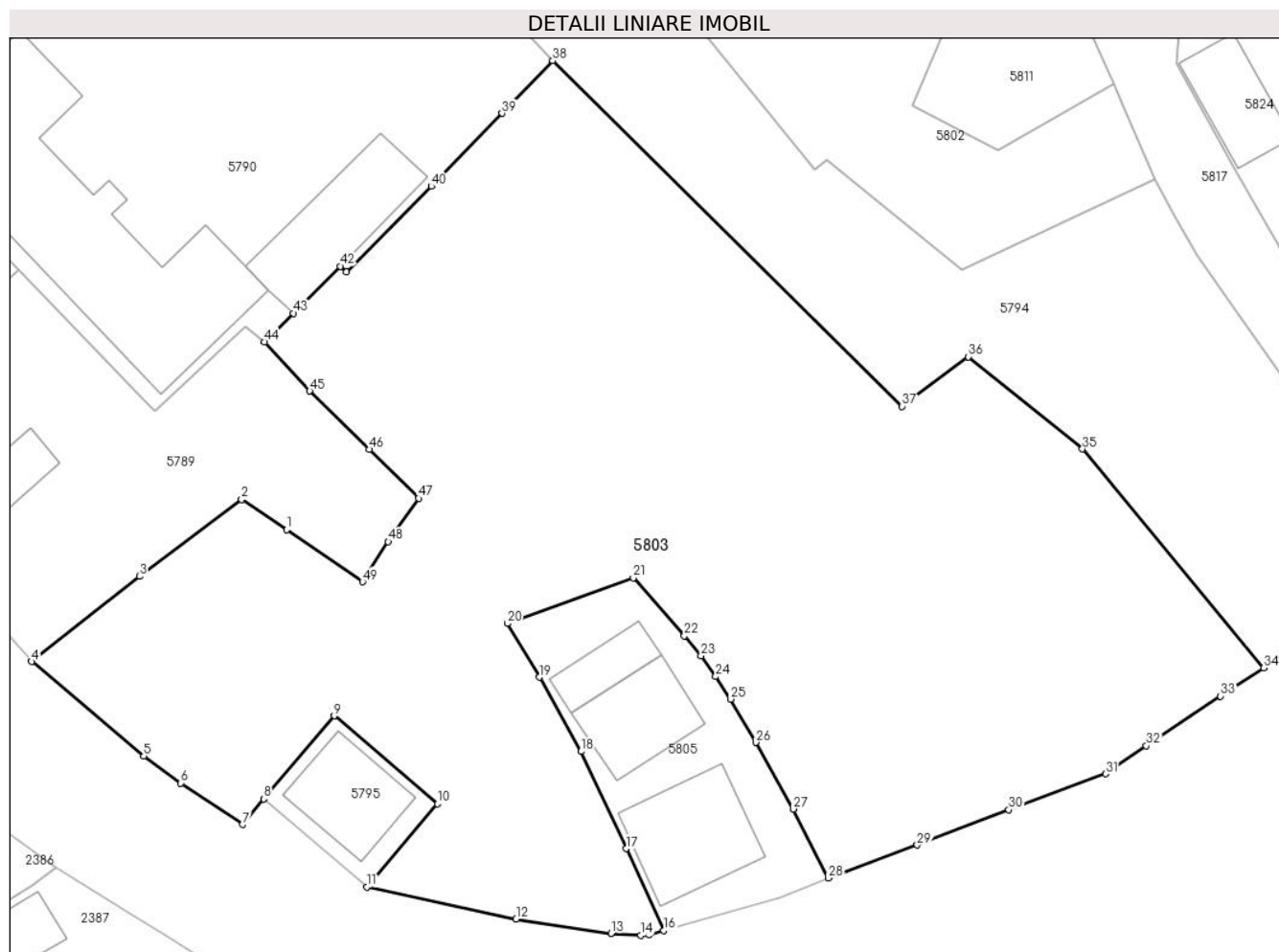
Inscrieri privind dezmembramintele dreptului de proprietate, drepturi reale de garanție și sarcini	Referințe
NU SUNT	

Anexa Nr. 1 La Partea I

Teren

Nr cadastral	Suprafața (mp)*	Observații / Referințe
	4.687	

* Suprafața este determinată în planul de proiecție Stereo 70.



Date referitoare la teren

Crt	Categorie folosință	Intravilan	Suprafața (mp)	Tarla	Parcelă	Nr. topo	Observații / Referințe
1	arabil	DA	4.687	22	1554/1, 1555, 1557, 1558, 1564, 1565	-	

Lungime Segmente

1) Valorile lungimilor segmentelor sunt obținute din proiecție în plan.

Punct început	X / Y	Punct sfârșit	X / Y	Lungime segment
1	568.173,718 398.653,635	2	568.169,312 398.656,59	5.305
4	568.148,771 398.640,761	5	568.159,741 398.631,506	14.35
7	568.169,409 398.624,819	8	568.171,46 398.627,336	3.247
10	568.188,482 398.626,844	11	568.181,583 398.618,729	10.65
2	568.169,312 398.656,59	3	568.159,311 398.649,087	12.50
5	568.159,741 398.631,506	6	568.163,367 398.628,874	4.481
8	568.171,46 398.627,336	9	568.178,359 398.635,45	10.65
11	568.181,583 398.618,729	12	568.196,158 398.615,573	14.91
3	568.159,311 398.649,087	4	568.148,771 398.640,761	13.43
6	568.163,367 398.628,874	7	568.169,409 398.624,819	7.277
9	568.178,359 398.635,45	10	568.188,482 398.626,844	13.28
12	568.196,158 398.615,573	13	568.205,459 398.614,196	9.402

Punct început	X / Y	Punct sfârșit	X / Y	Lungime segment	Punct început	X / Y	Punct sfârșit	X / Y	Lungime segment	Punct început	X / Y	Punct sfârșit	X / Y	Lungime segment
13	568.205,459 398.614,196	14	568.208,361 398.614,012	2.908	14	568.208,361 398.614,012	15	568.209,193 398.614,049	0.833	15	568.209,193 398.614,049	16	568.210,609 398.614,452	1.472
16	568.210,609 398.614,452	17	568.206,905 398.622,466	8.828	17	568.206,905 398.622,466	18	568.202,508 398.631,975	10.476	18	568.202,508 398.631,975	19	568.198,426 398.639,223	8.318
19	568.198,426 398.639,223	20	568.195,306 398.644,486	6.118	20	568.195,306 398.644,486	21	568.207,613 398.648,946	13.09	21	568.207,613 398.648,946	22	568.212,606 398.643,254	7.572
22	568.212,606 398.643,254	23	568.214,244 398.641,34	2.519	23	568.214,244 398.641,34	24	568.215,673 398.639,285	2.503	24	568.215,673 398.639,285	25	568.217,143 398.637,091	2.641
25	568.217,143 398.637,091	26	568.219,592 398.632,847	4.9	26	568.219,592 398.632,847	27	568.223,247 398.626,344	7.46	27	568.223,247 398.626,344	28	568.226,701 398.619,61	7.568
28	568.226,701 398.619,61	29	568.235,393 398.622,813	9.263	29	568.235,393 398.622,813	30	568.244,344 398.626,272	9.596	30	568.244,344 398.626,272	31	568.253,801 398.629,776	10.085
31	568.253,801 398.629,776	32	568.257,789 398.632,536	4.85	32	568.257,789 398.632,536	33	568.265,065 398.637,38	8.741	33	568.265,065 398.637,38	34	568.269,285 398.640,128	5.036
34	568.269,285 398.640,128	35	568.251,556 398.661,531	27.792	35	568.251,556 398.661,531	36	568.240,394 398.670,547	14.348	36	568.240,394 398.670,547	37	568.233,896 398.665,705	8.104
37	568.233,896 398.665,705	38	568.199,741 398.699,472	48.029	38	568.199,741 398.699,472	39	568.194,775 398.694,344	7.138	39	568.194,775 398.694,344	40	568.187,868 398.687,207	9.932
40	568.187,868 398.687,207	41	568.179,546 398.678,835	11.804	41	568.179,546 398.678,835	42	568.178,96 398.679,394	0.81	42	568.178,96 398.679,394	43	568.174,392 398.674,795	6.483
43	568.174,392 398.674,795	44	568.171,559 398.671,994	3.984	44	568.171,559 398.671,994	45	568.175,971 398.667,2	6.515	45	568.175,971 398.667,2	46	568.181,82 398.661,489	8.175
46	568.181,82 398.661,489	47	568.186,616 398.656,713	6.768	47	568.186,616 398.656,713	48	568.183,658 398.652,461	5.18	48	568.183,658 398.652,461	49	568.181,129 398.648,558	4.651
49	568.181,129 398.648,558	1	568.173,718 398.653,635	8.983										

** Lungimile segmentelor sunt determinate în planul de proiecție Stereo 70 și sunt rotunjite la 1 milimetru.

*** Distanța dintre puncte este formată din segmente cumulate ce sunt mai mici decât valoarea 1 milimetru.

**DATE DESPRE IMOBILUL NR. 5804**

Oficiul de Cadastru și Publicitate Imobiliară PRAHOVA
Biroul de Cadastru și Publicitate Imobiliară Câmpina

A. Partea I. Descrierea imobilului

TEREN Intravilan

Adresa: Loc. Sârca, Jud. Prahova

Nr. Crt	Nr cadastral Nr. topografic	Suprafața* (mp)	Observații / Referințe
A1		2.916	Sector cadastral:33 Teren neimprejmuit;

B. Partea II. Proprietari și acte

Inscrieri privitoare la dreptul de proprietate și alte drepturi reale		Referințe
/		
Act Administrativ nr. 7, din 13/03/1996 emis de Parlamentul Românei (lege);		
B1	Inscrierea provizorie, drept de PROPRIETATE, dobandit prin Lege, cota actuala 1/1 1) NEIDENTIFICAT NEIDENTIFICAT	A1
B2	Se noteaza faptul ca imobilul are proprietar neidentificat.	A1

C. Partea III. SARCINI .

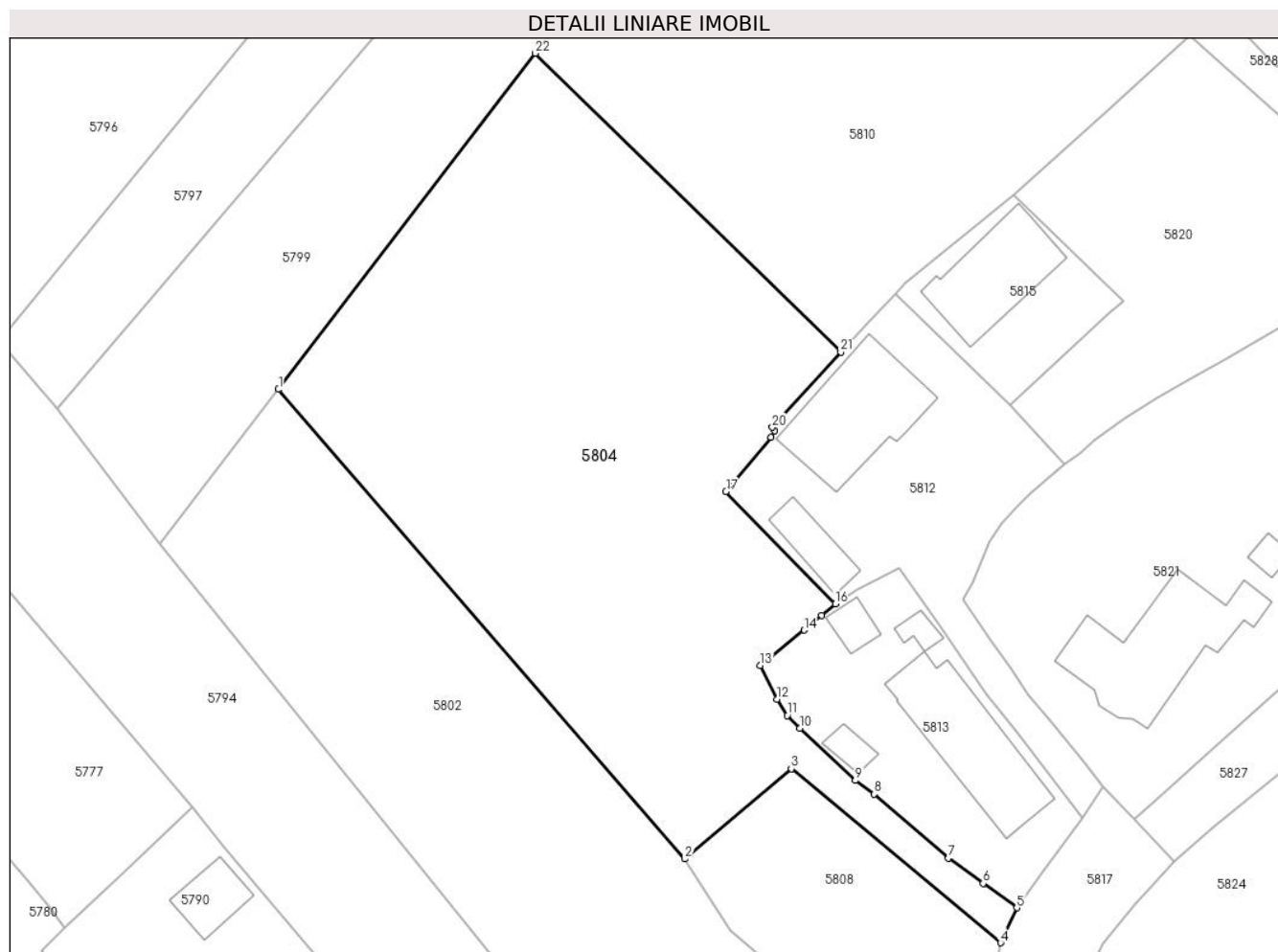
Inscrieri privind dezmembramintele dreptului de proprietate, drepturi reale de garanție și sarcini	Referințe
NU SUNT	

Anexa Nr. 1 La Partea I

Teren

Nr cadastral	Suprafața (mp)*	Observații / Referințe
	2.916	

* Suprafața este determinată în planul de proiecție Stereo 70.



Date referitoare la teren

Crt	Categorie folosință	Intravilan	Suprafața (mp)	Tarla	Parcelă	Nr. topo	Observații / Referințe
1	arabil	DA	2.916	22	1576/1, 1578, 1579	-	

Lungime Segmente

1) Valorile lungimilor segmentelor sunt obținute din proiecție în plan.

Punct început	X / Y	Punct sfârșit	X / Y	Lungime segment (** (m)
1	568.176,174 398.782,624	2	568.220,496 398.731,444	67.704
3	568.232,094 398.741,26	4	568.254,94 398.722,301	29.688
5	568.256,696 398.726,107	6	568.253,012 398.728,774	4.548
7	568.249,235 398.731,519	8	568.241,112 398.738,492	10.706
9	568.239,094 398.739,998	10	568.233,037 398.745,675	8.302

Punct început	X / Y	Punct sfârșit	X / Y	Lungime segment (** (m)
2	568.220,496 398.731,444	3	568.232,094 398.741,26	15.194
4	568.254,94 398.722,301	5	568.256,696 398.726,107	4.192
6	568.253,012 398.728,774	7	568.249,235 398.731,519	4.669
8	568.241,112 398.738,492	9	568.239,094 398.739,998	2.517
10	568.233,037 398.745,675	11	568.231,665 398.747,073	1.958

Punct început	X / Y	Punct sfârșit	X / Y	Lungime segment (** (m)
11	568.231,665 398.747,073	12	568.230,525 398.748,821	2.087
13	568.228,703 398.752,529	14	568.233,5 398.756,384	6.154
15	568.235,436 398.757,999	16	568.236,898 398.759,237	1.917
17	568.224,982 398.771,475	18	568.229,904 398.777,367	7.677
19	568.230,249 398.778,093	20	568.230,027 398.778,492	0.457
21	568.237,505 398.786,671	22	568.204,179 398.819,25	46.604

Punct început	X / Y	Punct sfârșit	X / Y	Lungime segment (** (m)
12	568.230,525 398.748,821	13	568.228,703 398.752,529	4.132
14	568.233,5 398.756,384	15	568.235,436 398.757,999	2.521
16	568.236,898 398.759,237	17	568.224,982 398.771,475	17.081
18	568.229,904 398.777,367	19	568.230,249 398.778,093	0.804
20	568.230,027 398.778,492	21	568.237,505 398.786,671	11.082
22	568.204,179 398.819,25	1	568.176,174 398.782,624	46.106

** Lungimile segmentelor sunt determinate în planul de proiecție Stereo 70 și sunt rotunjite la 1 milimetru.

*** Distanța dintre puncte este formată din segmente cumulate ce sunt mai mici decât valoarea 1 milimetru.

**DATE DESPRE IMOBILUL NR. 5805**

Oficiul de Cadastru și Publicitate Imobiliară PRAHOVA
Biroul de Cadastru și Publicitate Imobiliară Câmpina

A. Partea I. Descrierea imobilului

TEREN Intravilan

Nr. CF vechi:1672

Nr. cadastral vechi:10613

Adresa: Loc. Sârca, Str II Caragiale, Nr. 2, Jud. Prahova

Nr. Crt	Nr cadastral Nr. topografic	Suprafața* (mp)	Observații / Referințe
A1	20730	Din acte: 517 Masurata: 527	Sector cadastral:33 Teren imprejmuit;

Construcții

Crt	Nr cadastral Nr. topografic	Adresa	Observații / Referințe
A1.1	20730-C1	Loc. Sârca, Str II Caragial, Nr. 2, Jud. Prahova	Nr. niveluri:1; S. construita la sol:113 mp; LOCUINTA
A1.2	20730-C2	Loc. Sârca, Str II Caragial, Nr. 2, Jud. Prahova	Nr. niveluri:1; S. construita la sol:83 mp; MAGAZIE
A1.3	20730-C3	Loc. Sârca, Str II Caragial, Nr. 2, Jud. Prahova	Nr. niveluri:1; S. construita la sol:42 mp; MAGAZIE

B. Partea II. Proprietari și acte

Inscrieri privitoare la dreptul de proprietate și alte drepturi reale		Referințe
19915 / 09/12/2010		
Act Notarial nr. 3185, din 07/12/2010 emis de NP POP MIHAI;		
B4	Intabulare, drept de PROPRIETATE, dobandit prin Conventie, cota actuala 1/1 1) DINU ADRIAN <i>OBSERVATII: 12100 lei</i>	A1, A1.1, A1.2, A1.3

C. Partea III. SARCINI

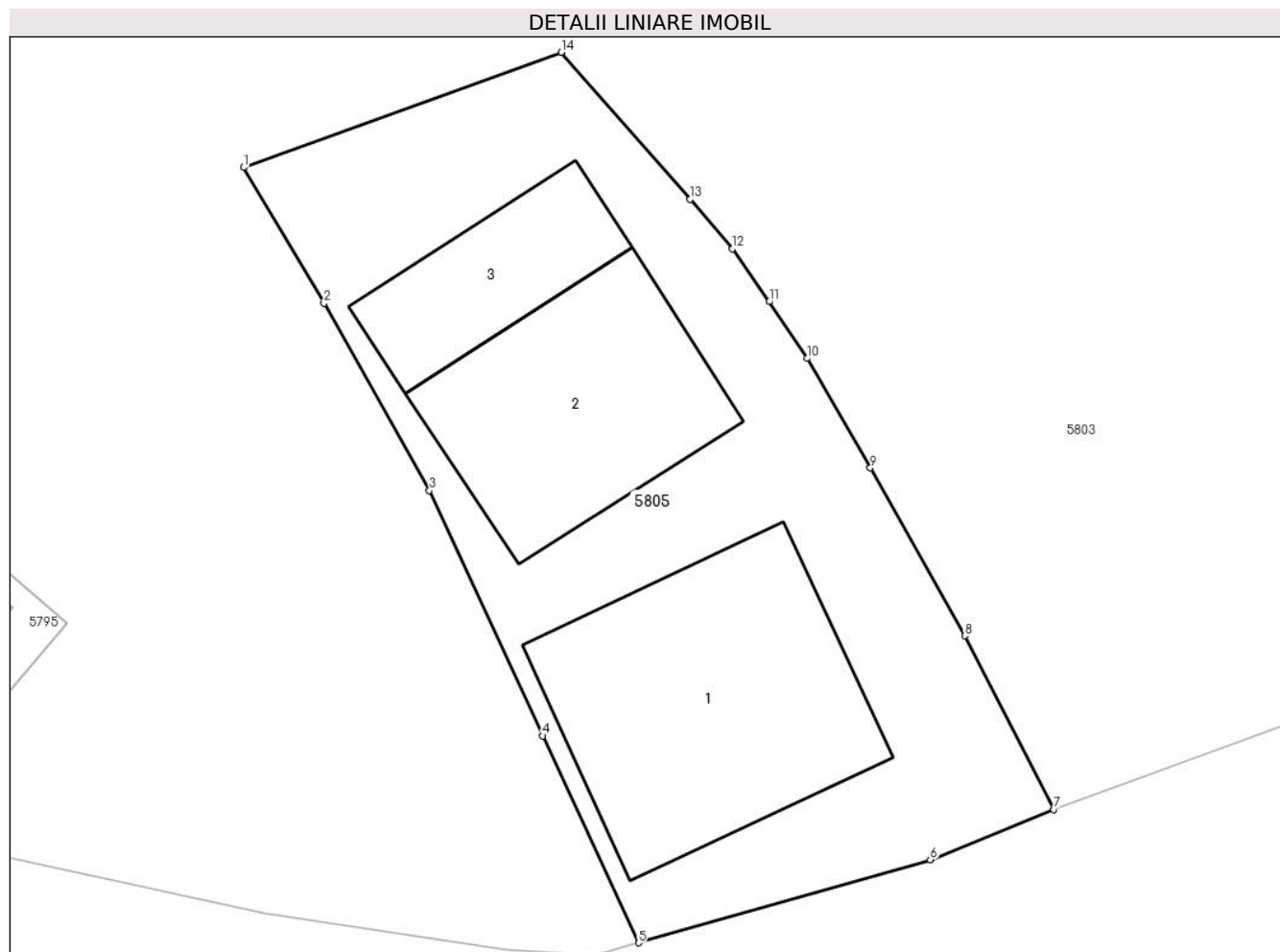
Inscrieri privind dezmembramintele dreptului de proprietate, drepturi reale de garanție și sarcini		Referințe
16063 / 01/10/2010		
Act Administrativ nr. 25, din 01/01/2010 emis de SC" Vera Impex"SRL;		
C1	Intabulare, drept de FOLOSINTA gratuita pe o perioada de 5 ani, dobandit prin Conventie, cota actuala 1/1, cota initiala 1/1 1) SC"VERA IMPEX"SRL, CIF:1299920	A1
19915 / 09/12/2010		
Act Notarial nr. 3185, din 07/12/2010 emis de NP POP MIHAI;		
C2	Intabulare, drept de UZUFRACT, dobandit prin Conventie, cota actuala 1/1, cota initiala 1/1 1) DINU CONSTANTIN 2) DINU GEORGETA	A1

Anexa Nr. 1 La Partea I

Teren

Nr cadastral	Suprafața (mp)*	Observații / Referințe
20730	Din acte: 517 Masurata: 527	

* Suprafața este determinată în planul de proiecție Stereo 70.



Date referitoare la teren

Crt	Categorie folosință	Intra vilan	Suprafața (mp)	Tarla	Parcelă	Nr. topo	Observații / Referințe
1	curți constructii	DA	527	22	1556	-	

Date referitoare la construcții

Crt	Număr	Destinație construcție	Supraf. (mp)	Situație juridică	Observații / Referințe
A1.1	20730-C1	construcții de locuințe	113	Cu acte	Nr. niveluri:1; S. construita la sol:113 mp; LOCUINTA
A1.2	20730-C2	construcții anexa	83	Cu acte	Nr. niveluri:1; S. construita la sol:83 mp; MAGAZIE
A1.3	20730-C3	construcții anexa	42	Cu acte	Nr. niveluri:1; S. construita la sol:42 mp; MAGAZIE

Lungime Segmente

1) Valorile lungimilor segmentelor sunt obținute din proiecție în plan.

Punct început	X / Y	Punct sfârșit	X / Y	Lungime segment (** (m)
1	568.195,306 398.644,486	2	568.198,426 398.639,223	6.118

Punct început	X / Y	Punct sfârșit	X / Y	Lungime segment (** (m)
2	568.198,426 398.639,223	3	568.202,508 398.631,975	8.318
3	568.202,508 398.631,975	4	568.206,905 398.622,466	10.476
4	568.206,905 398.622,466	5	568.210,609 398.614,452	8.828
5	568.210,609 398.614,452	6	568.221,91 398.617,672	11.751
6	568.221,91 398.617,672	7	568.226,701 398.619,61	5.168
7	568.226,701 398.619,61	8	568.223,247 398.626,344	7.568
8	568.223,247 398.626,344	9	568.219,592 398.632,847	7.46
9	568.219,592 398.632,847	10	568.217,143 398.637,091	4.9
10	568.217,143 398.637,091	11	568.215,673 398.639,285	2.641
11	568.215,673 398.639,285	12	568.214,244 398.641,34	2.503
12	568.214,244 398.641,34	13	568.212,606 398.643,254	2.519
13	568.212,606 398.643,254	14	568.207,613 398.648,946	7.572
14	568.207,613 398.648,946	1	568.195,306 398.644,486	13.09

** Lungimile segmentelor sunt determinate în planul de proiecție Stereo 70 și sunt rotunjite la 1 milimetru.

*** Distanța dintre puncte este formată din segmente cumulate ce sunt mai mici decât valoarea 1 milimetru.

**DATE DESPRE IMOBILUL NR. 5806**

Oficiul de Cadastru și Publicitate Imobiliară PRAHOVA
Biroul de Cadastru și Publicitate Imobiliară Câmpina

A. Partea I. Descrierea imobilului

TEREN Intravilan

Adresa: Loc. Bordenii Mari, Str Buzesti, Nr. 19, Jud. Prahova

Nr. Crt	Nr cadastral Nr. topografic	Suprafața* (mp)	Observații / Referințe
A1	20828	Din acte: 1.564 Masurata: 1.584	Sector cadastral:33 Teren imprejmuit;

Construcții

Crt	Nr cadastral Nr. topografic	Adresa	Observații / Referințe
A1.1	20828-C1	Loc. Bordenii Mari, Str Buzesti, Nr. 19, Jud. Prahova	Nr. niveluri:2; S. construita la sol:72 mp; D+P, S TERASA=19 MP
A1.2	20828-C2	Loc. Bordenii Mari, Str Buzesti, Nr. 19, Jud. Prahova	Nr. niveluri:1; S. construita la sol:87 mp; Locuinta
A1.3	20828-C3	Loc. Bordenii Mari, Str Buzesti, Nr. 19, Jud. Prahova	Nr. niveluri:1; S. construita la sol:29 mp; Anexa
A1.4	20828-C4	Loc. Bordenii Mari, Str Buzesti, Nr. 19, Jud. Prahova	Nr. niveluri:1; S. construita la sol:12 mp; Anexa

B. Partea II. Proprietari și acte

Inscrieri privitoare la dreptul de proprietate și alte drepturi reale		Referințe
9621 / 21/06/2011		
Act Normativ nr. 208062, din 29/03/2011 emis de COMISIA JUDETEANA PENTRU STABILIREA DREPTULUI DE P (act administrativ nr. 13/07-10-1991 emis de PRIMARIA SCORTENI; act administrativ nr. 4325/23-05-2011 emis de PRIMARIA SCORTENI);		
B1	Intabulare, drept de PROPRIETATE, dobandit prin Constituire, cota actuala 1/1 1) CIOVLICA CONSTANTIN	A1, A1.1, A1.2, A1.3, A1.4

C. Partea III. SARCINI .

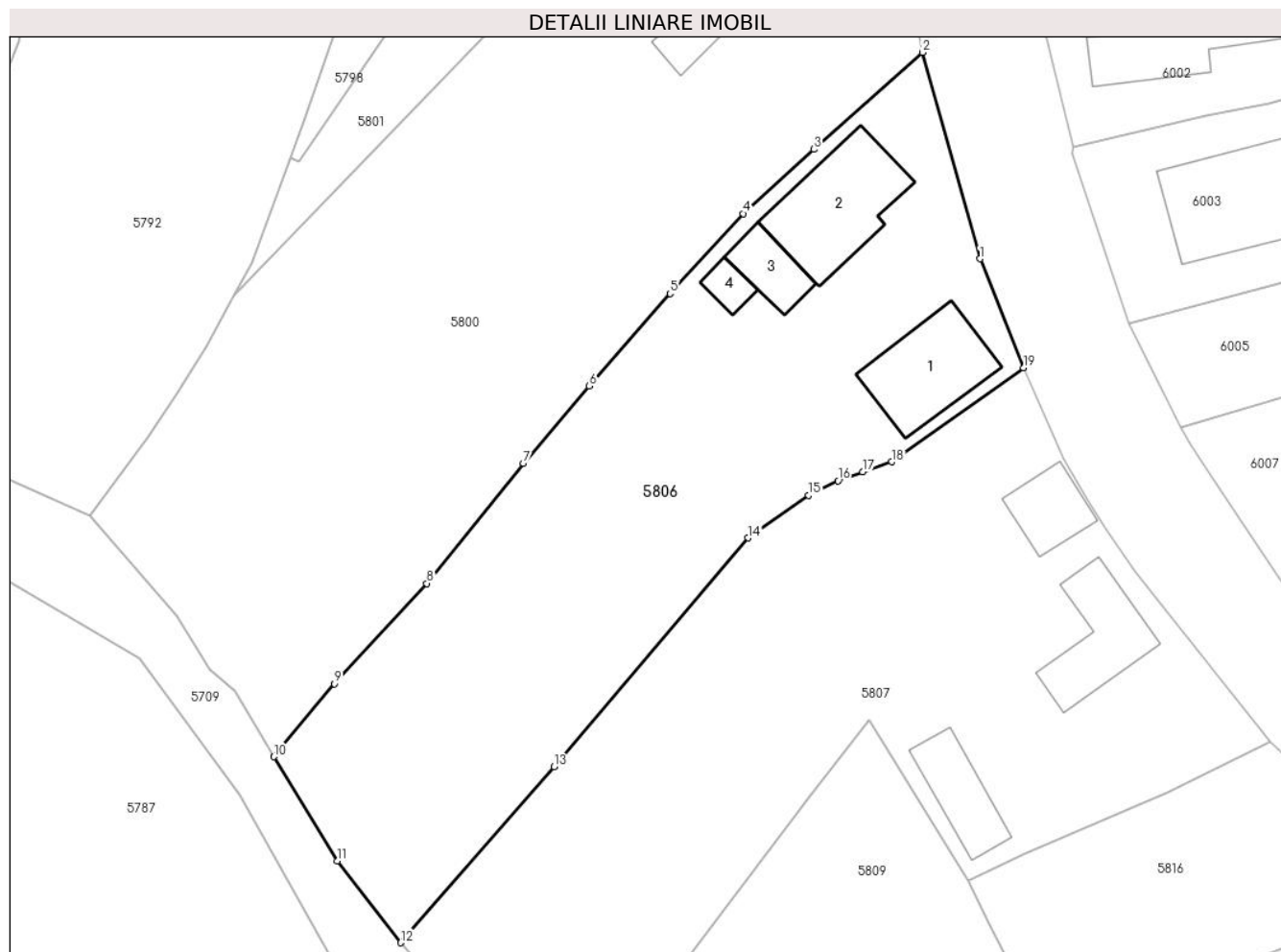
Inscrieri privind dezmembramintele dreptului de proprietate, drepturi reale de garanție și sarcini	Referințe
NU SUNT	

Anexa Nr. 1 La Partea I

Teren

Nr cadastral	Suprafața (mp)*	Observații / Referințe
20828	Din acte: 1.564 Masurata: 1.584	

* Suprafața este determinată în planul de proiecție Stereo 70.



Date referitoare la teren

Crt	Categorie folosință	Intra vilan	Suprafața (mp)	Tarla	Parcelă	Nr. topo	Observații / Referințe
1	curți constructii	DA	549	23	1602	-	
2	arabil	DA	1.035	23	1601	-	

Date referitoare la construcții

Crt	Număr	Destinație construcție	Supraf. (mp)	Situație juridică	Observații / Referințe
A1.1	20828-C1	construcții de locuințe	72	Cu acte	Nr. niveluri:2; S. construita la sol:72 mp; D+P, S TERASA=19 MP
A1.2	20828-C2	construcții de locuințe	87	Cu acte	Nr. niveluri:1; S. construita la sol:87 mp; Locuinta
A1.3	20828-C3	construcții anexa	29	Cu acte	Nr. niveluri:1; S. construita la sol:29 mp; Anexa
A1.4	20828-C4	construcții anexa	12	Cu acte	Nr. niveluri:1; S. construita la sol:12 mp; Anexa

Lungime Segmente

1) Valorile lungimilor segmentelor sunt obținute din proiecție în plan.

Punct început	X / Y	Punct sfârșit	X / Y	Lungime segment (** (m)
---------------	-------	---------------	-------	-------------------------

Punct început	X / Y	Punct sfârșit	X / Y	Lungime segment (** (m)
1	568.238,661 399.024,048	2	568.233,765 399.041,618	18.239
2	568.233,765 399.041,618	3	568.224,538 399.033,363	12.381
3	568.224,538 399.033,363	4	568.218,501 399.027,899	8.143
4	568.218,501 399.027,899	5	568.212,294 399.021,086	9.216
5	568.212,294 399.021,086	6	568.205,42 399.013,221	10.446
6	568.205,42 399.013,221	7	568.199,801 399.006,635	8.657
7	568.199,801 399.006,635	8	568.191,579 398.996,41	13.121
8	568.191,579 398.996,41	9	568.183,712 398.987,878	11.605
9	568.183,712 398.987,878	10	568.178,546 398.981,664	8.081
10	568.178,546 398.981,664	11	568.183,978 398.972,805	10.392
11	568.183,978 398.972,805	12	568.189,36 398.965,832	8.808
12	568.189,36 398.965,832	13	568.202,408 398.980,804	19.86
13	568.202,408 398.980,804	14	568.218,938 399.000,294	25.556
14	568.218,938 399.000,294	15	568.224,076 399.003,919	6.288
15	568.224,076 399.003,919	16	568.226,575 399.005,159	2.79
16	568.226,575 399.005,159	17	568.228,679 399.005,902	2.231
17	568.228,679 399.005,902	18	568.231,152 399.006,775	2.623
18	568.231,152 399.006,775	19	568.242,388 399.014,778	13.795
19	568.242,388 399.014,778	1	568.238,661 399.024,048	9.991

** Lungimile segmentelor sunt determinate în planul de proiecție Stereo 70 și sunt rotunjite la 1 milimetru.

*** Distanța dintre puncte este formată din segmente cumulate ce sunt mai mici decât valoarea 1 milimetru.

**DATE DESPRE IMOBILUL NR. 5807**

Oficiul de Cadastru și Publicitate Imobiliară PRAHOVA
Biroul de Cadastru și Publicitate Imobiliară Câmpina

A. Partea I. Descrierea imobilului

TEREN Intravilan

Adresa: Loc. Bordenii Mari, Str Buzesti, Nr. 17, Jud. Prahova

Nr. Crt	Nr cadastral Nr. topografic	Suprafața* (mp)	Observații / Referințe
A1	22003	Din acte: 1.743 Masurata: 1.817	Sector cadastral:33 Teren imprejmuit;

Construcții

Crt	Nr cadastral Nr. topografic	Adresa	Observații / Referințe
A1.1	22003-C1	Loc. Bordenii Mari, Str Buzesti, Nr. 17, Jud. Prahova	Nr. niveluri:1; S. construita la sol:61 mp; C1 - locuinta P; anul construirii - 1937
A1.2	22003-C2	Loc. Bordenii Mari, Str Buzesti, Nr. 17, Jud. Prahova	Nr. niveluri:1; S. construita la sol:42 mp; C2 - anexa; anul construirii - 1937
A1.3	22003-C3	Loc. Bordenii Mari, Str Buzesti, Nr. 17, Jud. Prahova	Nr. niveluri:1; S. construita la sol:35 mp; C3 - anexa; anul construirii - 2000

B. Partea II. Proprietari și acte

Inscrieri privitoare la dreptul de proprietate și alte drepturi reale		Referințe
26548 / 25/06/2024		
Act Notarial nr. 1129, din 19/06/2024 emis de MEIROSU CARMEN;		
B9	Intabulare, drept de PROPRIETATE, dobandit prin Conventie, cota actuala 1/1 1) REBLEANU BENIAMIN 2) REBLEANU MARIA	A1, A1.1, A1.2, A1.3
27737 / 03/07/2024		
Act Administrativ nr. C 5503, din 02/07/2024 emis de OCPI PRAHOVA;		
B10	se noteaza anularea propunerii de dezmembrare a imobilului, de sub B4 in baza referatului nr C 5503 din 02.07.2024 emis de OCPI PRAHOVA	A1, A1.1, A1.2, A1.3

C. Partea III. SARCINI .

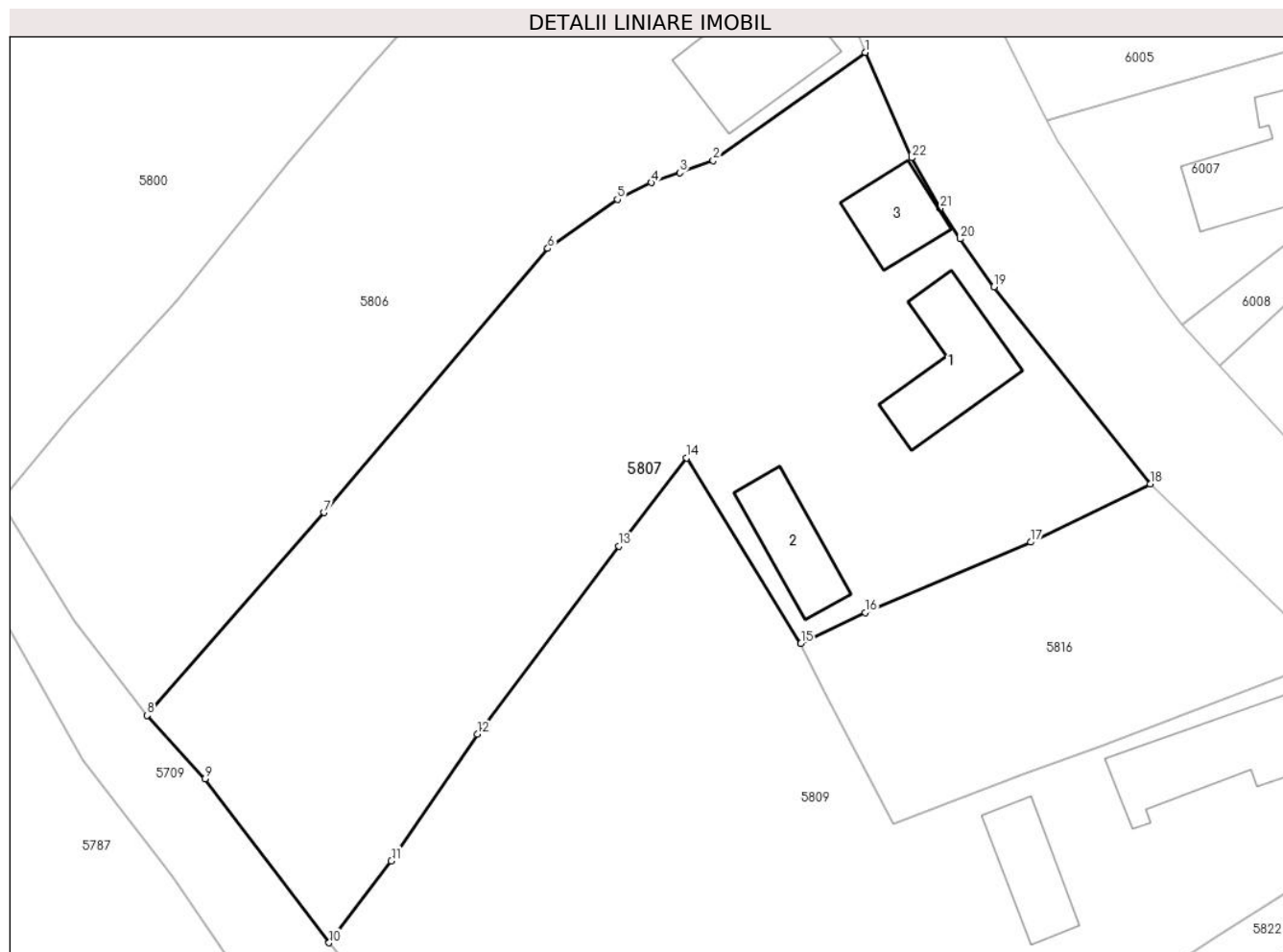
Inscrieri privind dezmembramintele dreptului de proprietate, drepturi reale de garanție și sarcini	Referințe
NU SUNT	

Anexa Nr. 1 La Partea I

Teren

Nr cadastral	Suprafața (mp)*	Observații / Referințe
22003	Din acte: 1.743 Masurata: 1.817	

* Suprafața este determinată în planul de proiecție Stereo 70.



Date referitoare la teren

Crt	Categorie folosință	Intra vilan	Suprafața (mp)	Tarla	Parcelă	Nr. topo	Observații / Referințe
1	curți constructii	DA	572	23	1599	-	Teren imprejmuit cu gard
2	arabil	DA	1.245	23	1600	-	Teren imprejmuit cu gard

Date referitoare la construcții

Crt	Număr	Destinație construcție	Supraf. (mp)	Situație juridică	Observații / Referințe
A1.1	22003-C1	construcții de locuințe	61	Cu acte	Nr. niveluri:1; S. construita la sol:61 mp; C1 - locuinta P; anul construirii - 1937
A1.2	22003-C2	construcții anexa	42	Cu acte	Nr. niveluri:1; S. construita la sol:42 mp; C2 - anexa; anul construirii - 1937
A1.3	22003-C3	construcții anexa	35	Cu acte	Nr. niveluri:1; S. construita la sol:35 mp; C3 - anexa; anul construirii - 2000

Lungime Segmente

1) Valorile lungimilor segmentelor sunt obținute din proiecție în plan.

Punct început	X / Y	Punct sfârșit	X / Y	Lungime segment (** (m)
1	568.242,388 399.014,778	2	568.231,152 399.006,775	13.795

Punct început	X / Y	Punct sfârșit	X / Y	Lungime segment (** (m)
2	568.231,152 399.006,775	3	568.228,679 399.005,902	2.623

Punct început	X / Y	Punct sfârșit	X / Y	Lungime segment (** (m)
3	568.228,679 399.005,902	4	568.226,575 399.005,159	2.231
5	568.224,076 399.003,919	6	568.218,938 399.000,294	6.288
7	568.202,408 398.980,804	8	568.189,36 398.965,832	19.86
9	568.193,621 398.961,144	10	568.202,792 398.949,034	15.191
11	568.207,38 398.955,078	12	568.213,726 398.964,442	11.312
13	568.224,2 398.978,323	14	568.229,195 398.984,845	8.215
15	568.237,623 398.971,136	16	568.242,369 398.973,415	5.265
17	568.254,601 398.978,616	18	568.263,424 398.982,903	9.809
19	568.251,88 398.997,464	20	568.249,383 399.001,015	4.341
21	568.247,931 399.003,263	22	568.245,799 399.006,992	4.296

Punct început	X / Y	Punct sfârșit	X / Y	Lungime segment (** (m)
4	568.226,575 399.005,159	5	568.224,076 399.003,919	2.79
6	568.218,938 399.000,294	7	568.202,408 398.980,804	25.556
8	568.189,36 398.965,832	9	568.193,621 398.961,144	6.335
10	568.202,792 398.949,034	11	568.207,38 398.955,078	7.588
12	568.213,726 398.964,442	13	568.224,2 398.978,323	17.389
14	568.229,195 398.984,845	15	568.237,623 398.971,136	16.093
16	568.242,369 398.973,415	17	568.254,601 398.978,616	13.292
18	568.263,424 398.982,903	19	568.251,88 398.997,464	18.582
20	568.249,383 399.001,015	21	568.247,931 399.003,263	2.676
22	568.245,799 399.006,992	1	568.242,388 399.014,778	8.5

** Lungimile segmentelor sunt determinate în planul de proiecție Stereo 70 și sunt rotunjite la 1 milimetru.

*** Distanța dintre puncte este formată din segmente cumulate ce sunt mai mici decât valoarea 1 milimetru.

**DATE DESPRE IMOBILUL NR. 5808**

Oficiul de Cadastru și Publicitate Imobiliară PRAHOVA
Biroul de Cadastru și Publicitate Imobiliară Câmpina

A. Partea I. Descrierea imobilului

TEREN Intravilan

Adresa: Loc. Sârca, Str Postei, Nr. 3, Jud. Prahova

Nr. Crt	Nr cadastral Nr. topografic	Suprafața* (mp)	Observații / Referințe
A1	22048	Din acte: 672 Masurata: 588	Sector cadastral:33 Teren imprejmuit;

B. Partea II. Proprietari și acte

Inscrieri privitoare la dreptul de proprietate și alte drepturi reale		Referințe
27779 / 17/09/2020		
Act Notarial nr. 1783, din 17/09/2020 emis de Toneata Maria;		
B2	Intabulare, drept de PROPRIETATEcumparare ca bun comun, dobandit prin Conventie, cota actuala 1/1 1) NEACȘU CONSTANTIN 2) NEACSU ANA VICTORIA	A1
826 / 11/01/2022		
Act Administrativ nr. 20895, din 30/12/2021 emis de PRIMARIA COMUNEI SCORTENI;		
B3	se radiaza constructiile C1 si C2 in baza procesului verbal nr.20895/30.12.2021 emis de Primaria Scorteni.	A1

C. Partea III. SARCINI .

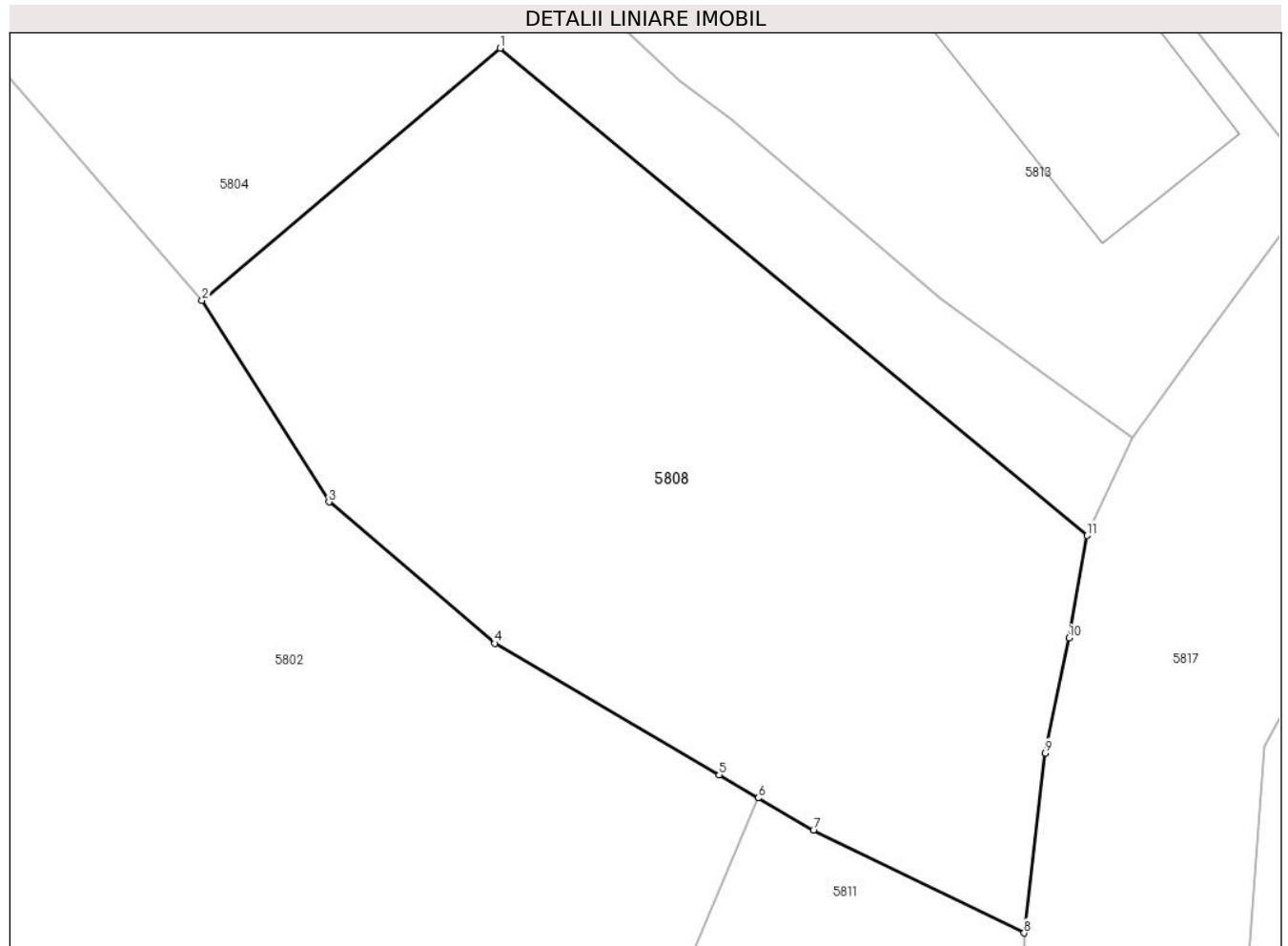
Inscrieri privind dezmembramintele dreptului de proprietate, drepturi reale de garanție și sarcini	Referințe
NU SUNT	

Anexa Nr. 1 La Partea I

Teren

Nr cadastral	Suprafața (mp)*	Observații / Referințe
22048	Din acte: 672 Masurata: 588	

* Suprafața este determinată în planul de proiecție Stereo 70.



Date referitoare la teren

Crt	Categorie folosință	Intra vilan	Suprafața (mp)	Tarla	Parcelă	Nr. topo	Observații / Referințe
1	curți constructii	DA	588	22	Cc 1572	-	

Lungime Segmente

1) Valorile lungimilor segmentelor sunt obținute din proiecție în plan.

Punct început	X / Y	Punct sfârșit	X / Y	Lungime segment (** (m)
1	568.232,094 398.741,26	2	568.220,496 398.731,444	15.194
2	568.220,496 398.731,444	3	568.225,439 398.723,607	9.266
3	568.225,439 398.723,607	4	568.231,897 398.718,107	8.483
4	568.231,897 398.718,107	5	568.240,622 398.712,984	10.118
5	568.240,622 398.712,984	6	568.242,145 398.712,089	1.766

Punct început	X / Y	Punct sfârșit	X / Y	Lungime segment (** (m)
6	568.242,145 398.712,089	7	568.244,291 398.710,829	2.489
7	568.244,291 398.710,829	8	568.252,489 398.706,837	9.118
8	568.252,489 398.706,837	9	568.253,314 398.713,838	7.049
9	568.253,314 398.713,838	10	568.254,233 398.718,312	4.567
10	568.254,233 398.718,312	11	568.254,94 398.722,301	4.051
11	568.254,94 398.722,301	1	568.232,094 398.741,26	29.688

** Lungimile segmentelor sunt determinate în planul de proiecție Stereo 70 și sunt rotunjite la 1 milimetru.

*** Distanța dintre puncte este formată din segmente cumulate ce sunt mai mici decât valoarea 1 milimetru.

**DATE DESPRE IMOBILUL NR. 5809**

Oficiul de Cadastru și Publicitate Imobiliară PRAHOVA
Biroul de Cadastru și Publicitate Imobiliară Câmpina

A. Partea I. Descrierea imobilului

TEREN Intravilan

Nr. CF vechi:1297

Nr. cadastral vechi:10361

Adresa: Loc. Bordenii Mari, Str Buzesti, Nr. 13, Jud. Prahova

Nr. Crt	Nr cadastral Nr. topografic	Suprafața* (mp)	Observații / Referințe
A1	20455	Din acte: 2.188 Masurata: 2.174	Sector cadastral:33 Teren imprejmuit;

Construcții

Crt	Nr cadastral Nr. topografic	Adresa	Observații / Referințe
A1.1	20455-C1	Loc. Bordenii Mari, Str Buzesti, Nr. 13, Jud. Prahova	Nr. niveluri:2; S. construita la sol:80 mp; Locuinta (Beci+D+P). Sc beci = 4mp, Sc demisol =27mp, Sc parter = 80mp. Sc desf. = 111mp.
A1.2	20455-C2	Loc. Bordenii Mari, Str Buzesti, Nr. 13, Jud. Prahova	Nr. niveluri:1; S. construita la sol:39 mp; constructie anexa

B. Partea II. Proprietari și acte

Inscrieri privitoare la dreptul de proprietate și alte drepturi reale		Referințe
6748 / 04/05/2009		
Act Administrativ nr. 111813, din 19/12/2002 emis de Comisia Judeteana Prahova (certificat mostenitor nr. 457/21.12.2000 emis de NP IVAN MIHAELA;certificat mostenitor nr.2123/16.11.1992 emis de NOT DE STAT LOCAL CAMPINA;certificat mostenitor nr.1292/27.08.1993 emis de NOT DE STAT LOCAL CAMPINA;incheiere rectificare nr.2112/12.03.2009 emis de NP Mihaela Ivan;);		
B1	Intabulare, drept de PROPRIETATE in indiviziune, dobandit prin Succesiune, cota actuala 1/1 1) BASARABESCU ELISABETA 2) BUZILA CARMEN MIHAELA	A1, A1.1, A1.2
Act Notarial nr. 1739, din 30/04/2009 emis de NP DOBRE ANDREEA;		
B2	Se infiintează cartea funciara nr. 1297 a unitatii administrativ teritoriale Scorteni , care cuprinde imobilul cu numarul cadastral 10361 descris la PI/A+1, rezultat din dezmembrarea imobilului cu numarul cadastral 10353 din cartea funciara nr. 1271 a aceleiasi unitati administrativ teritoriale.	A1
14599 / 07/03/2023		
Act Administrativ nr. 6748, din 04/05/2009 emis de BCPI CAMPINA;		
B3	se indreapta eroarea materiala strecurata in incheierea nr.6748/04.05.2009 in sensul ca la conversia cartii funciare s-au preluat gresit cotele proprietarilor .	A1, A1.1, A1.2

C. Partea III. SARCINI .

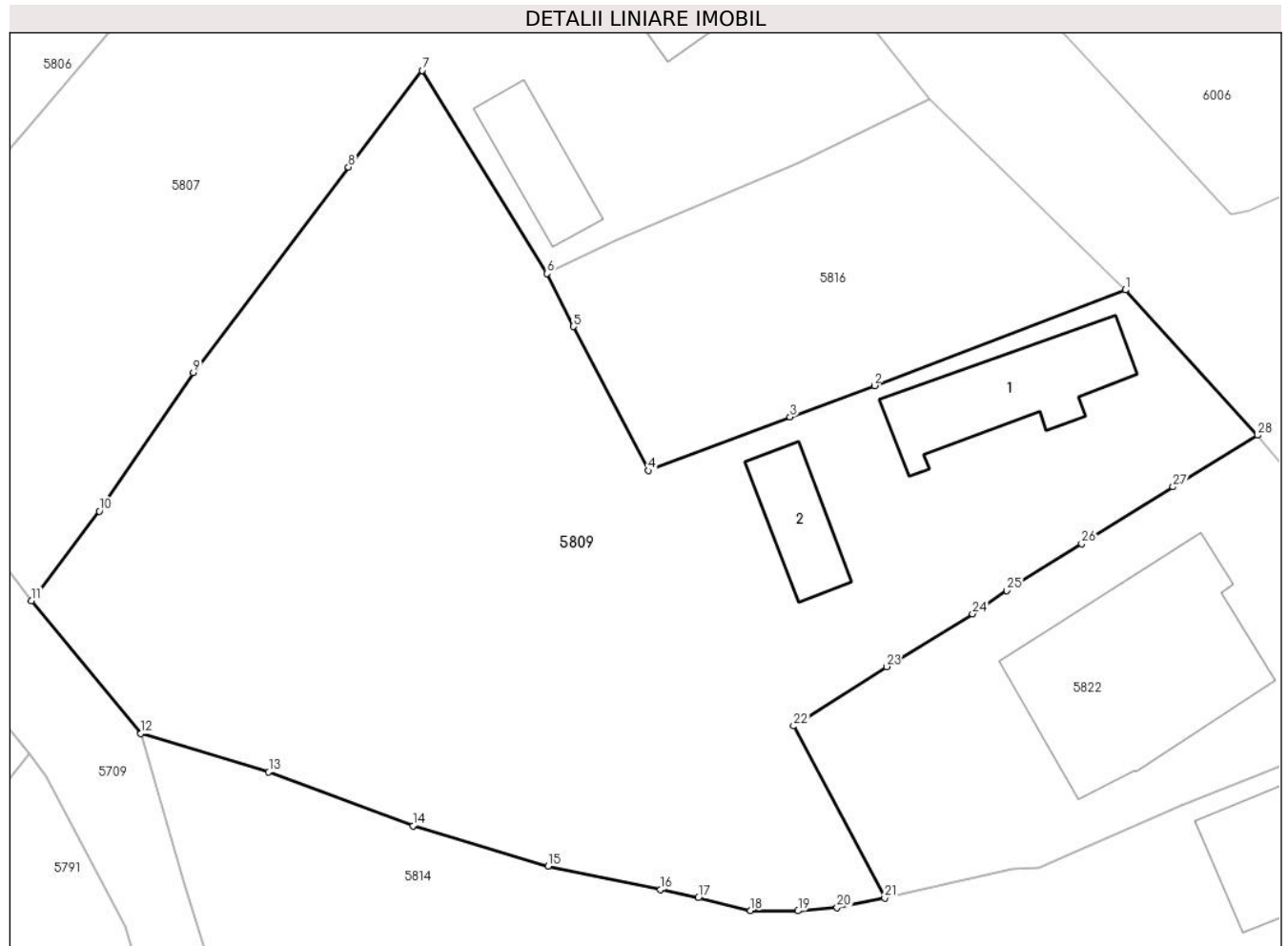
Inscrieri privind dezmembramintele dreptului de proprietate, drepturi reale de garanție și sarcini	Referințe
NU SUNT	

Anexa Nr. 1 La Partea I

Teren

Nr cadastral	Suprafața (mp)*	Observații / Referințe
20455	Din acte: 2.188 Masurata: 2.174	

* Suprafața este determinată în planul de proiecție Stereo 70.



Date referitoare la teren

Crt	Categorie folosință	Intra vilan	Suprafața (mp)	Tarla	Parcelă	Nr. topo	Observații / Referințe
1	curți constructii	DA	470	23	1596,1597	-	
2	arabil	DA	1.704	23	1596,1597	-	

Date referitoare la construcții

Crt	Număr	Destinație construcție	Supraf. (mp)	Situație juridică	Observații / Referințe
A1.1	20455-C1	construcții de locuințe	80	Cu acte	Nr. niveluri:2; S. construita la sol:80 mp; Locuinta (Beci+D+P). Sc beci = 4mp, Sc demisol =27mp, Sc parter = 80mp. Sc desf. = 111mp.
A1.2	20455-C2	construcții anexa	39	Cu acte	Nr. niveluri:1; S. construita la sol:39 mp; construcție anexa

Lungime Segmente

1) Valorile lungimilor segmentelor sunt obținute din proiecție în plan.

Punct început	X / Y	Punct sfârșit	X / Y	Lungime segment (** (m))
1	568.276,676 398.970,019	2	568.259,726 398.963,561	18.139

Punct început	X / Y	Punct sfârșit	X / Y	Lungime segment (** (m))
2	568.259,726 398.963,561	3	568.254,022 398.961,444	6.084

Punct început	X / Y	Punct sfârșit	X / Y	Lungime segment (** (m)
3	568.254,022 398.961,444	4	568.244,459 398.957,829	10.223
5	568.239,395 398.967,547	6	568.237,623 398.971,136	4.003
7	568.229,195 398.984,845	8	568.224,2 398.978,323	8.215
9	568.213,726 398.964,442	10	568.207,38 398.955,078	11.312
11	568.202,792 398.949,034	12	568.210,186 398.940,064	11.625
13	568.218,82 398.937,469	14	568.228,574 398.933,839	10.408
15	568.237,684 398.931,103	16	568.245,282 398.929,536	7.758
17	568.247,835 398.928,981	18	568.251,36 398.928,124	3.628
19	568.254,568 398.928,095	20	568.257,208 398.928,33	2.65
21	568.260,423 398.928,976	22	568.254,272 398.940,577	13.131
23	568.260,538 398.944,584	24	568.266,348 398.948,149	6.817
25	568.268,67 398.949,717	26	568.273,721 398.952,875	5.957
27	568.279,901 398.956,72	28	568.285,603 398.960,212	6.686

Punct început	X / Y	Punct sfârșit	X / Y	Lungime segment (** (m)
4	568.244,459 398.957,829	5	568.239,395 398.967,547	10.958
6	568.237,623 398.971,136	7	568.229,195 398.984,845	16.093
8	568.224,2 398.978,323	9	568.213,726 398.964,442	17.389
10	568.207,38 398.955,078	11	568.202,792 398.949,034	7.588
12	568.210,186 398.940,064	13	568.218,82 398.937,469	9.016
14	568.228,574 398.933,839	15	568.237,684 398.931,103	9.512
16	568.245,282 398.929,536	17	568.247,835 398.928,981	2.613
18	568.251,36 398.928,124	19	568.254,568 398.928,095	3.208
20	568.257,208 398.928,33	21	568.260,423 398.928,976	3.279
22	568.254,272 398.940,577	23	568.260,538 398.944,584	7.438
24	568.266,348 398.948,149	25	568.268,67 398.949,717	2.802
26	568.273,721 398.952,875	27	568.279,901 398.956,72	7.278
28	568.285,603 398.960,212	1	568.276,676 398.970,019	13.262

** Lungimile segmentelor sunt determinate în planul de proiecție Stereo 70 și sunt rotunjite la 1 milimetru.

*** Distanța dintre puncte este formată din segmente cumulate ce sunt mai mici decât valoarea 1 milimetru.

**DATE DESPRE IMOBILUL NR. 5810**

Oficiul de Cadastru și Publicitate Imobiliară PRAHOVA
Biroul de Cadastru și Publicitate Imobiliară Câmpina

A. Partea I. Descrierea imobilului

TEREN Intravilan

Adresa: Loc. Sârca, Jud. Prahova

Nr. Crt	Nr cadastral Nr. topografic	Suprafața* (mp)	Observații / Referințe
A1		3.455	Sector cadastral:33 Teren neimprejmuit;

B. Partea II. Proprietari și acte

Inscrieri privitoare la dreptul de proprietate și alte drepturi reale	Referințe
/	
Act Administrativ nr. 106581, din 28/11/2002 emis de C.J.P.S.D.P.A.T. (titlu de proprietate);	
B1	A1
Intabulare, drept de PROPRIETATE, dobandit prin Reconstituire, cota actuala 1/1 1) PLOPEANU MARIA	

C. Partea III. SARCINI .

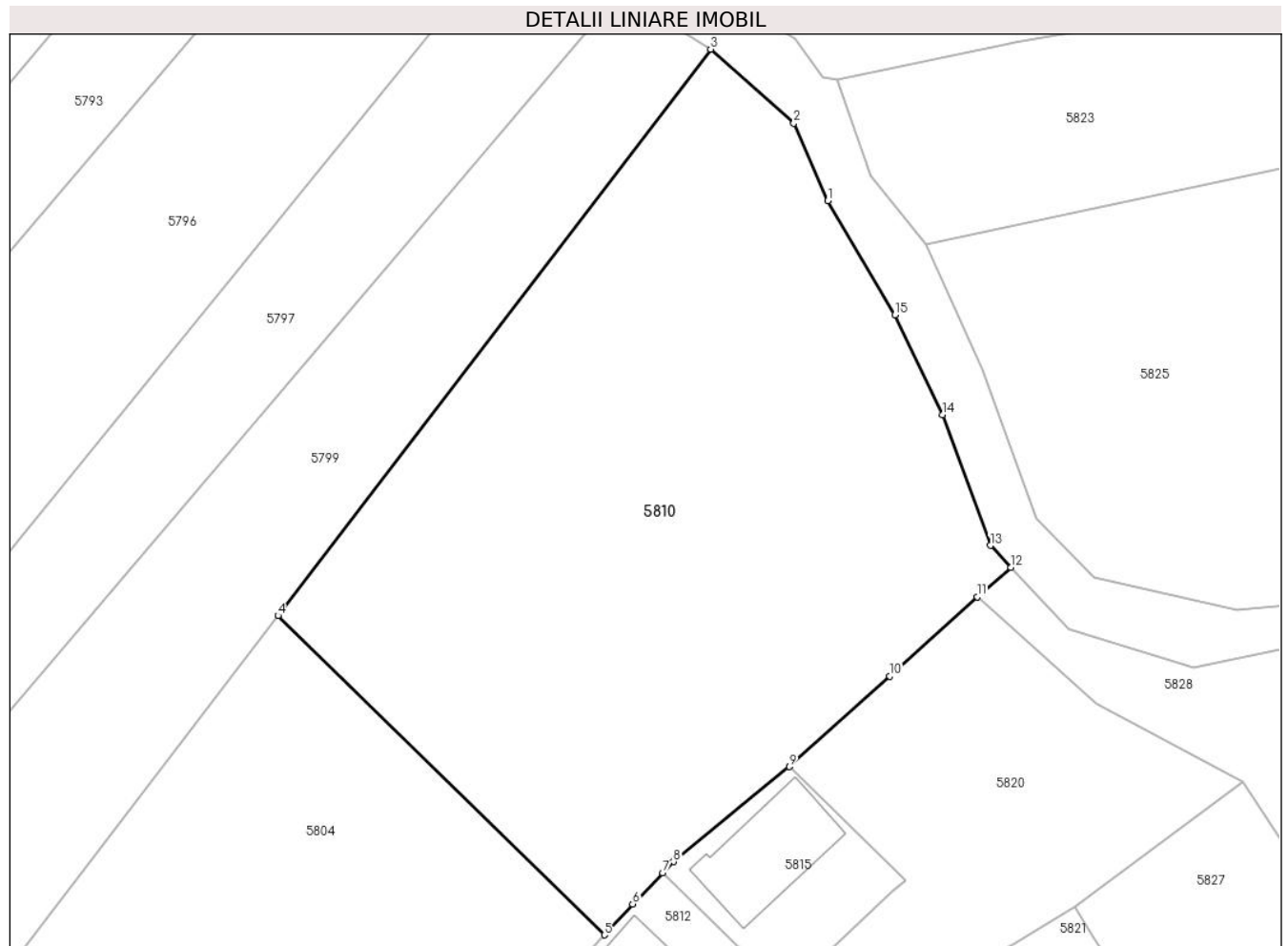
Inscrieri privind dezmembramintele dreptului de proprietate, drepturi reale de garanție și sarcini	Referințe
NU SUNT	

Anexa Nr. 1 La Partea I

Teren

Nr cadastral	Suprafața (mp)*	Observații / Referințe
	3.455	

* Suprafața este determinată în planul de proiecție Stereo 70.



Date referitoare la teren

Crt	Categorie folosință	Intravilan	Suprafața (mp)	Tarla	Parcelă	Nr. topo	Observații / Referințe
1	arabil	DA	3.455	22	1580, 1580/1	-	

Lungime Segmente

1) Valorile lungimilor segmentelor sunt obținute din proiecție în plan.

Punct început	X / Y	Punct sfârșit	X / Y	Lungime segment (** (m)
1	568.260,32 398.861,558	2	568.256,87 398.869,489	8.649
2	568.256,87 398.869,489	3	568.248,358 398.877,026	11.369
3	568.248,358 398.877,026	4	568.204,179 398.819,25	72.731
4	568.204,179 398.819,25	5	568.237,505 398.786,671	46.604
5	568.237,505 398.786,671	6	568.240,389 398.789,826	4.274

Punct început	X / Y	Punct sfârșit	X / Y	Lungime segment (** (m)
6	568.240,389 398.789,826	7	568.243,465 398.793,002	4.421
7	568.243,465 398.793,002	8	568.244,571 398.794,144	1.59
8	568.244,571 398.794,144	9	568.256,393 398.803,84	15.29
9	568.256,393 398.803,84	10	568.266,67 398.813,066	13.81
10	568.266,67 398.813,066	11	568.275,574 398.821,145	12.023
11	568.275,574 398.821,145	12	568.279,041 398.824,167	4.599
12	568.279,041 398.824,167	13	568.276,93 398.826,398	3.071
13	568.276,93 398.826,398	14	568.272,055 398.839,743	14.208
14	568.272,055 398.839,743	15	568.267,205 398.849,923	11.277
15	568.267,205 398.849,923	1	568.260,32 398.861,558	13.519

** Lungimile segmentelor sunt determinate în planul de proiecție Stereo 70 și sunt rotunjite la 1 milimetru.

*** Distanța dintre puncte este formată din segmente cumulate ce sunt mai mici decât valoarea 1 milimetru.

**DATE DESPRE IMOBILUL NR. 5811**

Oficiul de Cadastru și Publicitate Imobiliară PRAHOVA
Biroul de Cadastru și Publicitate Imobiliară Câmpina

A. Partea I. Descrierea imobilului

TEREN Intravilan

Adresa: Loc. Sârca, Jud. Prahova

Nr. Crt	Nr cadastral Nr. topografic	Suprafața* (mp)	Observații / Referințe
A1		250	Sector cadastral:33 Teren imprejmuit;

B. Partea II. Proprietari și acte

Inscrieri privitoare la dreptul de proprietate și alte drepturi reale		Referințe
/		
Act Administrativ nr. 37823, din 05/04/1995 emis de C.J.P.S.D.P.A.T. (titlu de proprietate);		
B1	Intabulare, drept de PROPRIETATE, dobandit prin Reconstituire, cota actuala 1/1 1) PÎRVU MARIN TRAIAN	A1

C. Partea III. SARCINI .

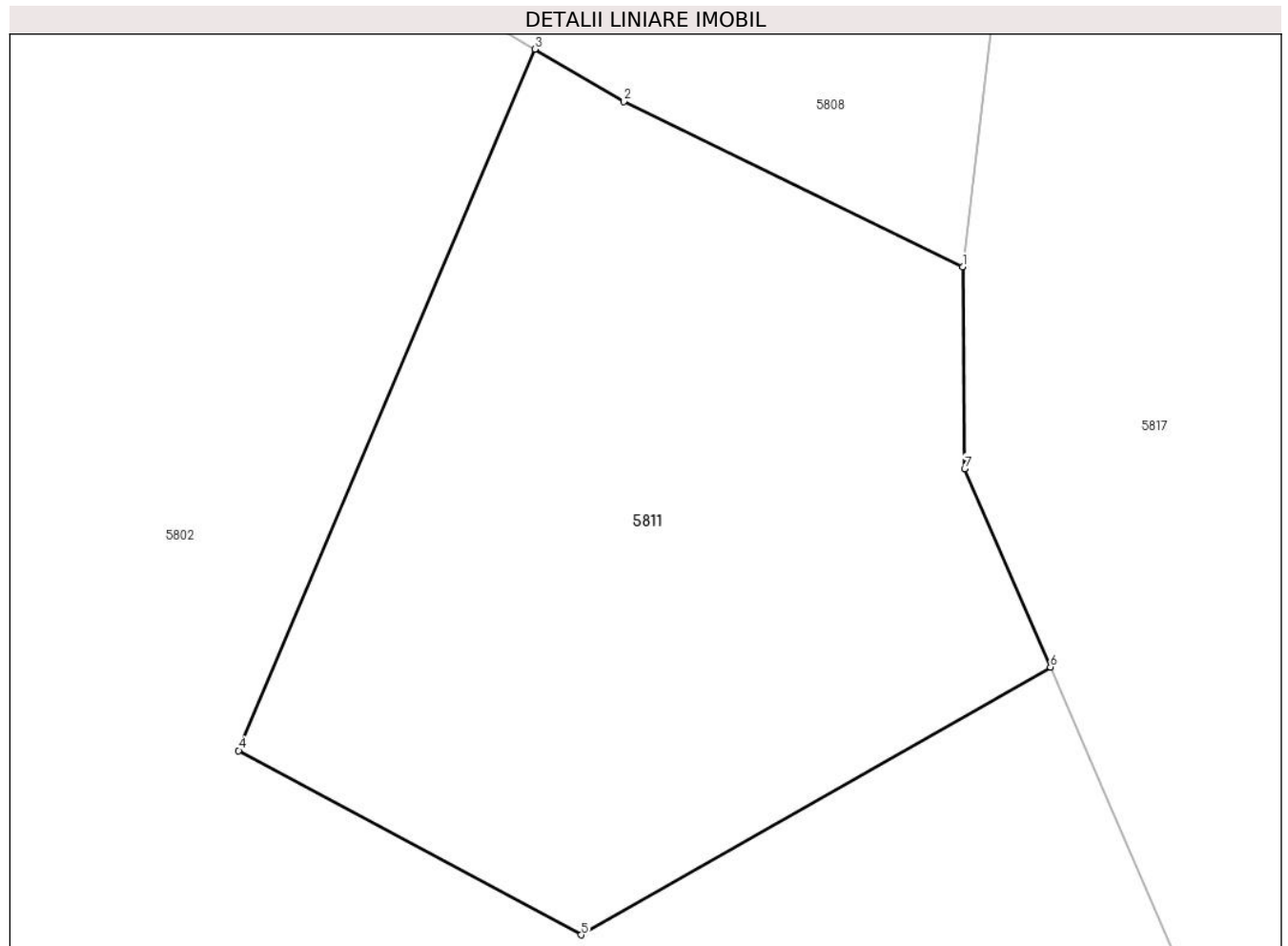
Inscrieri privind dezmembramintele dreptului de proprietate, drepturi reale de garanție și sarcini	Referințe
NU SUNT	

Anexa Nr. 1 La Partea I

Teren

Nr cadastral	Suprafața (mp)*	Observații / Referințe
	250	

* Suprafața este determinată în planul de proiecție Stereo 70.



Date referitoare la teren

Crt	Categorie folosință	Intravilan	Suprafața (mp)	Tarla	Parcelă	Nr. topo	Observații / Referințe
1	curți constructii	DA	250	22	1574/2	-	

Lungime Segmente

1) Valorile lungimilor segmentelor sunt obținute din proiecție în plan.

Punct început	X / Y	Punct sfârșit	X / Y	Lungime segment (** (m)
1	568.252,489 398.706,837	2	568.244,291 398.710,829	9.118
2	568.244,291 398.710,829	3	568.242,145 398.712,089	2.489
3	568.242,145 398.712,089	4	568.234,982 398.695,148	18.394
4	568.234,982 398.695,148	5	568.243,263 398.690,698	9.401
5	568.243,263 398.690,698	6	568.254,61 398.697,168	13.062

Punct început	X / Y	Punct sfârșit	X / Y	Lungime segment (** (m)
6	568.254,61 398.697,168	7	568.252,539 398.701,959	5.22
7	568.252,539 398.701,959	1	568.252,489 398.706,837	4.878

** Lungimile segmentelor sunt determinate în planul de proiecție Stereo 70 și sunt rotunjite la 1 milimetru.

*** Distanța dintre puncte este formată din segmente cumulate ce sunt mai mici decât valoarea 1 milimetru.

**DATE DESPRE IMOBILUL NR. 5812**

Oficiul de Cadastru și Publicitate Imobiliară PRAHOVA
Biroul de Cadastru și Publicitate Imobiliară Câmpina

A. Partea I. Descrierea imobilului

TEREN Intravilan

Adresa: Loc. Sârca, Str Postei, Nr. 9, Jud. Prahova

Nr. Crt	Nr cadastral Nr. topografic	Suprafața* (mp)	Observații / Referințe
A1	21553	Din acte: 1.098 Masurata: 794	Sector cadastral:33 Teren imprejmuit;

Construcții

Crt	Nr cadastral Nr. topografic	Adresa	Observații / Referințe
A1.1	21553-C1	Loc. Sârca, Str Postei, Nr. 9, Jud. Prahova	Nr. niveluri:1; S. construita la sol:143 mp; LOCUINTA CONSTRUITA DIN CARAMIDA IN ANUL 1972 , ACOPERITA CU TABLA- PROP. MOST DEF. STAN ION
A1.3	21553-C3	Loc. Sârca, Str Postei, Nr. 9, Jud. Prahova	Nr. niveluri:1; S. construita la sol:40 mp; LOCUINTA CONSTRUITA DIN PAIANTA IN ANUL 1960, ACOPERITA CU TABLA,- PROP. MOST. DEF. STAN ION

B. Partea II. Proprietari și acte

Inscrieri privitoare la dreptul de proprietate și alte drepturi reale		Referințe
23718 / 16/07/2015		
Act Notarial nr. 2621, din 15/07/2015 emis de NP POP MIHAELA CRISTINA;		
B1	Se infiinteaza cartea funciara 21553 a imobilului cu numarul cadastral 21553/Scorteni, rezultat din dezmembrarea imobilului cu numarul cadastral 21284 in scris in cartea funciara 21284;	A1, A1.1, A1.3
Act Administrativ nr. C5236, din 26/06/2015 emis de OCPI PH;		
B5	se noteaza referatul de admitere privind documentatia de dezmembrare a imobilului	A1, A1.1, A1.3
23729 / 16/07/2015		
Act Notarial nr. 2626, din 15/07/2015 emis de NP POP MIHAELA CRISTINA (incheiere de rectificare nr. 32/04.08.2015 NP Pop Mihaela Cristina);		
B6	Intabulare, drept de PROPRIETATE, dobandit prin Conventie, cota actuala 1/2 1) VLAD STEFANIA LARISA, ptr. nuda proprietate	A1, A1.1, A1.3
B7	Intabulare, drept de PROPRIETATE, dobandit prin Conventie, cota actuala 1/2 1) VLAD ANDREEA DENISA, ptr.nuda proprietate	A1, A1.1, A1.3

C. Partea III. SARCINI

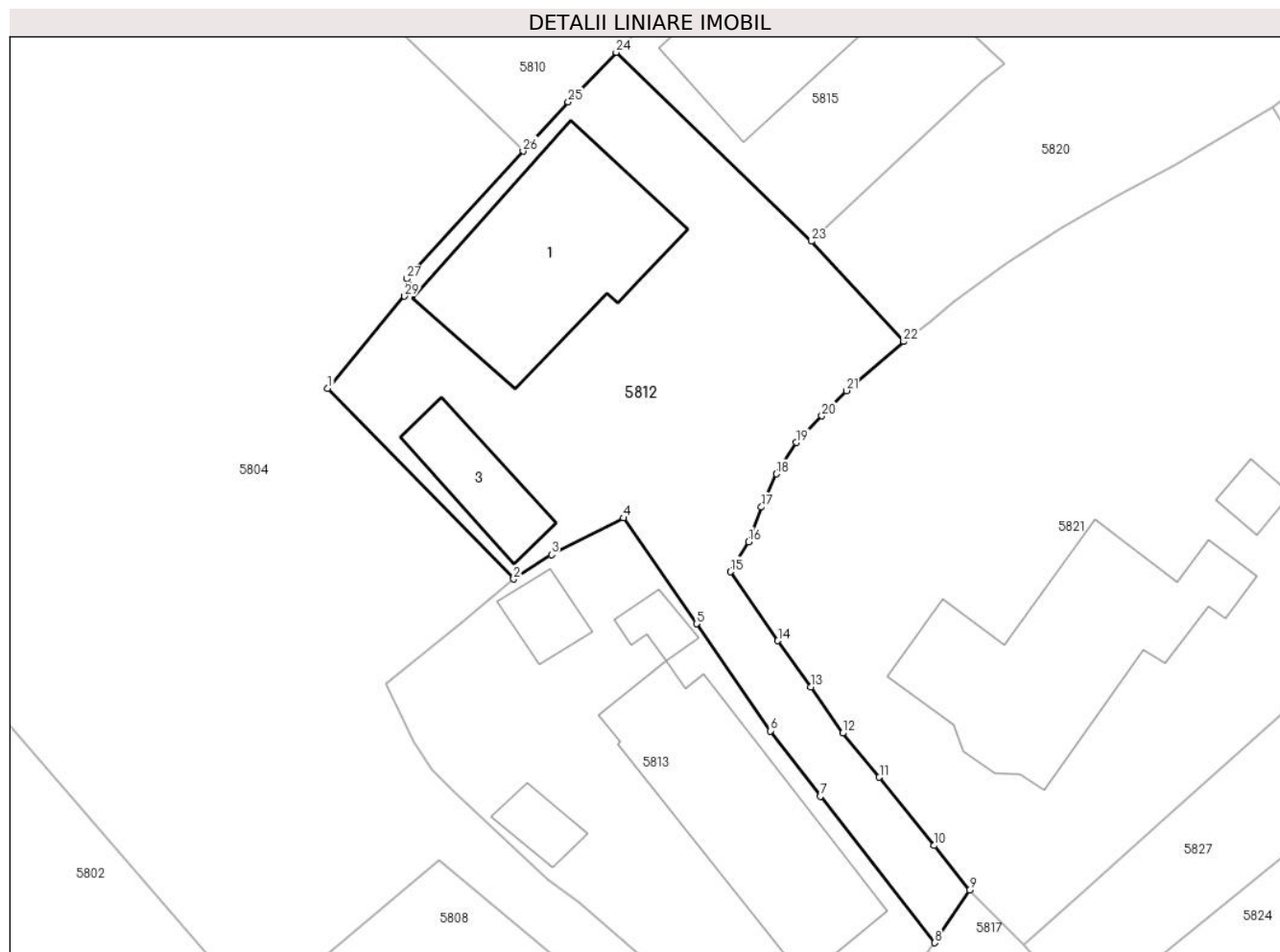
Inscrieri privind dezmembramintele dreptului de proprietate, drepturi reale de garanție și sarcini		Referințe
23729 / 16/07/2015		
Act Notarial nr. 2626, din 15/07/2015 emis de NP POP MIHAELA CRISTINA (incheiere de rectificare nr. 32/04.08.2015 NP Pop Mihaela Cristina);		
C1	se intabuleaza dreptul de trecere -fond aservit- pentru accesul la imobilul cu numarul cadastral 21554, proprietatea lui STAN DANIELA ELENA	A1
Act Notarial nr. 2625, din 15/07/2015 emis de NP POP MIHAELA CRISTINA;		
C2	Intabulare, drept de UZUFRACT VIAGER, dobandit prin Conventie, cota actuala 1/1, cota initiala 1/1 1) STAN ELISABETA 2) STAN NICOLAE 3) VLAD MIHAIL 4) VLAD MARIANA MIHAELA	A1, A1.1, A1.3

Anexa Nr. 1 La Partea I

Teren

Nr cadastral	Suprafața (mp)*	Observații / Referințe
21553	Din acte: 1.098 Masurata: 794	

* Suprafața este determinată în planul de proiecție Stereo 70.



Date referitoare la teren

Crt	Categorie folosință	Intra vilan	Suprafața (mp)	Tarla	Parcelă	Nr. topo	Observații / Referințe
1	curți constructii	DA	638	22	1581	-	
2	faneata	DA	156	22	1581	-	

Date referitoare la construcții

Crt	Număr	Destinație construcție	Supraf. (mp)	Situație juridică	Observații / Referințe
A1.1	21553-C1	construcții de locuințe	143	Cu acte	Nr. niveluri:1; S. construita la sol:143 mp; LOCUINTA CONSTRUITA DIN CARAMIDA IN ANUL 1972 , ACOPERITA CU TABLA- PROP. MOST DEF. STAN ION
A1.3	21553-C3	construcții de locuințe	40	Cu acte	Nr. niveluri:1; S. construita la sol:40 mp; LOCUINTA CONSTRUITA DIN PAIANTA IN ANUL 1960, ACOPERITA CU TABLA,- PROP. MOST. DEF. STAN ION

Lungime Segmente

1) Valorile lungimilor segmentelor sunt obținute din proiecție în plan.

Punct început	X / Y	Punct sfârșit	X / Y	Lungime segment (** (m)	Punct început	X / Y	Punct sfârșit	X / Y	Lungime segment (** (m)
---------------	-------	---------------	-------	-------------------------	---------------	-------	---------------	-------	-------------------------

Punct început	X / Y	Punct sfârșit	X / Y	Lungime segment (** (m)
1	568.224,982 398.771,475	2	568.236,898 398.759,237	17.081
3	568.239,321 398.760,806	4	568.243,929 398.763,157	5.173
5	568.248,615 398.756,376	6	568.253,349 398.749,507	8.342
7	568.256,566 398.745,329	8	568.263,882 398.735,93	11.911
9	568.266,121 398.739,301	10	568.263,864 398.742,161	3.644
11	568.260,334 398.746,534	12	568.257,988 398.749,367	3.678
13	568.255,962 398.752,318	14	568.253,836 398.755,292	3.655
15	568.250,808 398.759,709	16	568.251,95 398.761,627	2.232
17	568.252,771 398.763,851	18	568.253,739 398.765,977	2.336
19	568.255,012 398.767,996	20	568.256,654 398.769,699	2.365
21	568.258,237 398.771,316	22	568.261,896 398.774,472	4.833
23	568.255,984 398.780,898	24	568.243,465 398.793,002	17.414
25	568.240,389 398.789,826	26	568.237,505 398.786,671	4.274
27	568.230,027 398.778,492	28	568.230,249 398.778,093	0.457
29	568.229,904 398.777,367	1	568.224,982 398.771,475	7.677

Punct început	X / Y	Punct sfârșit	X / Y	Lungime segment (** (m)
2	568.236,898 398.759,237	3	568.239,321 398.760,806	2.886
4	568.243,929 398.763,157	5	568.248,615 398.756,376	8.243
6	568.253,349 398.749,507	7	568.256,566 398.745,329	5.273
8	568.263,882 398.735,93	9	568.266,121 398.739,301	4.047
10	568.263,864 398.742,161	11	568.260,334 398.746,534	5.619
12	568.257,988 398.749,367	13	568.255,962 398.752,318	3.58
14	568.253,836 398.755,292	15	568.250,808 398.759,709	5.355
16	568.251,95 398.761,627	17	568.252,771 398.763,851	2.37
18	568.253,739 398.765,977	19	568.255,012 398.767,996	2.387
20	568.256,654 398.769,699	21	568.258,237 398.771,316	2.263
22	568.261,896 398.774,472	23	568.255,984 398.780,898	8.732
24	568.243,465 398.793,002	25	568.240,389 398.789,826	4.421
26	568.237,505 398.786,671	27	568.230,027 398.778,492	11.082
28	568.230,249 398.778,093	29	568.229,904 398.777,367	0.804

** Lungimile segmentelor sunt determinate în planul de proiecție Stereo 70 și sunt rotunjite la 1 milimetru.

*** Distanța dintre puncte este formată din segmente cumulate ce sunt mai mici decât valoarea 1 milimetru.

**DATE DESPRE IMOBILUL NR. 5813**

Oficiul de Cadastru și Publicitate Imobiliară PRAHOVA
Biroul de Cadastru și Publicitate Imobiliară Câmpina

A. Partea I. Descrierea imobilului

TEREN Intravilan

Adresa: Loc. Sârca, Str Poștei, Nr. 7, Jud. Prahova

Nr. Crt	Nr cadastral Nr. topografic	Suprafața* (mp)	Observații / Referințe
A1		Din acte: 603 Masurata: 598	Sector cadastral:33 Teren imprejmuit;

Construcții

Crt	Nr cadastral Nr. topografic	Adresa	Observații / Referințe
A1.1		Loc. Sârca, Str Poștei, Nr. 7, Jud. Prahova	Nr. niveluri:1; S. construita la sol:146 mp; Locuinta (P). Sc parter = 146mp (din care Sc terasa acoperita = 4mp.)
A1.2		Loc. Sârca, Str Poștei, Nr. 7, Jud. Prahova	Nr. niveluri:1; S. construita la sol:16 mp; Anexa (P)
A1.3		Loc. Sârca, Str Poștei, Nr. 7, Jud. Prahova	Nr. niveluri:1; S. construita la sol:12 mp; Anexa (P)
A1.4		Loc. Sârca, Str Poștei, Nr. 7, Jud. Prahova	Nr. niveluri:1; S. construita la sol:19 mp; Anexa (P)

B. Partea II. Proprietari și acte

Inscrieri privitoare la dreptul de proprietate și alte drepturi reale		Referințe
/		
Act Notarial nr. 207, din 18/04/2022 emis de NP MIHAELA IVAN (certificat de mostenitor);		
B1	Intabulare, drept de PROPRIETATE, dobandit prin Succesiune, cota actuala 1/1 1) SERGHIE NICOLETA	A1
Act Notarial nr. 1031, din 18/04/2022 emis de NP MIHAELA IVAN (act de partaj voluntar);		
B2	Intabulare, drept de PROPRIETATE, dobandit prin Conventie, cota actuala 1/1 1) SERGHIE NICOLETA	A1.1
Act Administrativ nr. 7, din 13/03/1996 emis de Parlamentul Românei (lege);		
B3	Intabulare, drept de PROPRIETATE, dobandit prin Construire, cota actuala 1/1 1) SERGHIE NICOLETA	A1.2, A1.3, A1.4

C. Partea III. SARCINI .

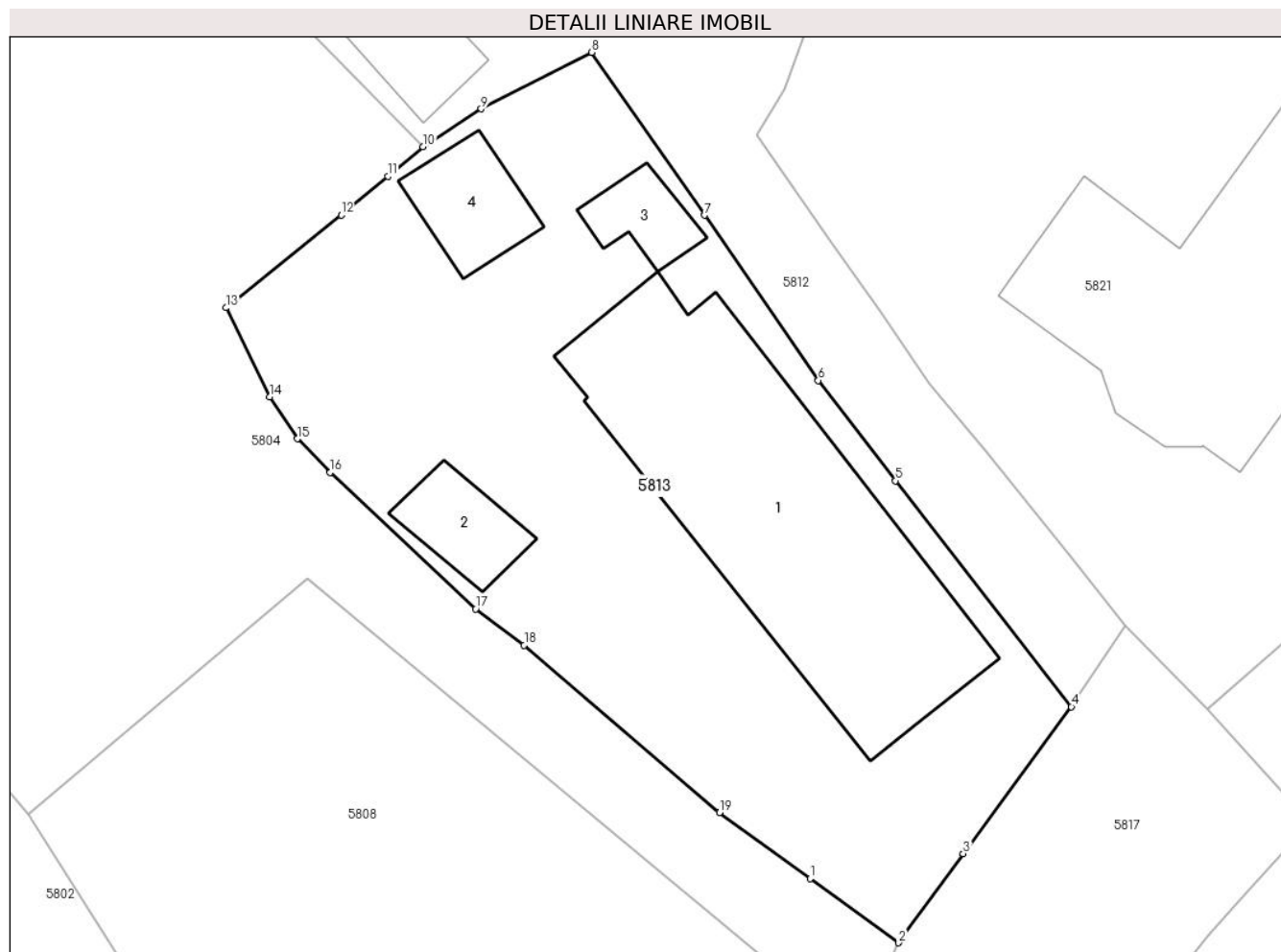
Inscrieri privind dezmembramintele dreptului de proprietate, drepturi reale de garanție și sarcini	Referințe
NU SUNT	

Anexa Nr. 1 La Partea I

Teren

Nr cadastral	Suprafața (mp)*	Observații / Referințe
	Din acte: 603 Masurata: 598	

* Suprafața este determinată în planul de proiecție Stereo 70.



Date referitoare la teren

Crt	Categorie folosință	Intra vilan	Suprafața (mp)	Tarla	Parcelă	Nr. topo	Observații / Referințe
1	curți constructii	DA	598	22	1577	-	

Date referitoare la construcții

Crt	Număr	Destinație construcție	Supraf. (mp)	Situație juridică	Observații / Referințe
A1.1		construcții de locuințe	146	Cu acte	Nr. niveluri:1; S. construită la sol:146 mp; Locuinta (P). Sc parter = 146mp (din care Sc terasa acoperita = 4mp.)
A1.2		construcții anexa	16	Cu acte	Nr. niveluri:1; S. construită la sol:16 mp; Anexa (P)
A1.3		construcții anexa	12	Cu acte	Nr. niveluri:1; S. construită la sol:12 mp; Anexa (P)
A1.4		construcții anexa	19	Cu acte	Nr. niveluri:1; S. construită la sol:19 mp; Anexa (P)

Lungime Segmente

1) Valorile lungimilor segmentelor sunt obținute din proiecție în plan.

Punct început	X / Y	Punct sfârșit	X / Y	Lungime segment (** (m)
---------------	-------	---------------	-------	-------------------------

Punct început	X / Y	Punct sfârșit	X / Y	Lungime segment (** (m)
1	568.253,012 398.728,774	2	568.256,696 398.726,107	4.548
2	568.256,696 398.726,107	3	568.259,38 398.729,814	4.577
3	568.259,38 398.729,814	4	568.263,882 398.735,93	7.594
4	568.263,882 398.735,93	5	568.256,566 398.745,329	11.911
5	568.256,566 398.745,329	6	568.253,349 398.749,507	5.273
6	568.253,349 398.749,507	7	568.248,615 398.756,376	8.342
7	568.248,615 398.756,376	8	568.243,929 398.763,157	8.243
8	568.243,929 398.763,157	9	568.239,321 398.760,806	5.173
9	568.239,321 398.760,806	10	568.236,898 398.759,237	2.886
10	568.236,898 398.759,237	11	568.235,436 398.757,999	1.917
11	568.235,436 398.757,999	12	568.233,5 398.756,384	2.521
12	568.233,5 398.756,384	13	568.228,703 398.752,529	6.154
13	568.228,703 398.752,529	14	568.230,525 398.748,821	4.132
14	568.230,525 398.748,821	15	568.231,665 398.747,073	2.087
15	568.231,665 398.747,073	16	568.233,037 398.745,675	1.958
16	568.233,037 398.745,675	17	568.239,094 398.739,998	8.302
17	568.239,094 398.739,998	18	568.241,112 398.738,492	2.517
18	568.241,112 398.738,492	19	568.249,235 398.731,519	10.706
19	568.249,235 398.731,519	1	568.253,012 398.728,774	4.669

** Lungimile segmentelor sunt determinate în planul de proiecție Stereo 70 și sunt rotunjite la 1 milimetru.

*** Distanța dintre puncte este formată din segmente cumulate ce sunt mai mici decât valoarea 1 milimetru.

**DATE DESPRE IMOBILUL NR. 5814**

Oficiul de Cadastru și Publicitate Imobiliară PRAHOVA
Biroul de Cadastru și Publicitate Imobiliară Câmpina

A. Partea I. Descrierea imobilului

TEREN Intravilan

Adresa: Loc. Bordenii Mari, Str Buzesti, Nr. 11, Jud. Prahova

Nr. Crt	Nr cadastral Nr. topografic	Suprafața* (mp)	Observații / Referințe
A1		Din acte: 1.000 Masurata: 1.166	Sector cadastral:33 Teren imprejmuit;

Construcții

Crt	Nr cadastral Nr. topografic	Adresa	Observații / Referințe
A1.1		Loc. Bordenii Mari, Str Buzesti, Nr. 11, Jud. Prahova	Nr. niveluri:2; S. construita la sol:119 mp; Locuinta (D+P). Sc demisol = 65mp, Sc parter = 119mp. Sc desf. = 184mp.

B. Partea II. Proprietari și acte

Inscrieri privitoare la dreptul de proprietate și alte drepturi reale		Referințe
/		
Act Notarial nr. 1475, din 19/05/1999 emis de NP POP MIHAI (contract de vanzare-cumparare);		
B1	Intabulare, drept de PROPRIETATE, dobandit prin Conventie, cota actuala 1/1 1) PLOPEANU MIHAIL 2) PLOPEANU VALERICA	A1, A1.1

C. Partea III. SARCINI .

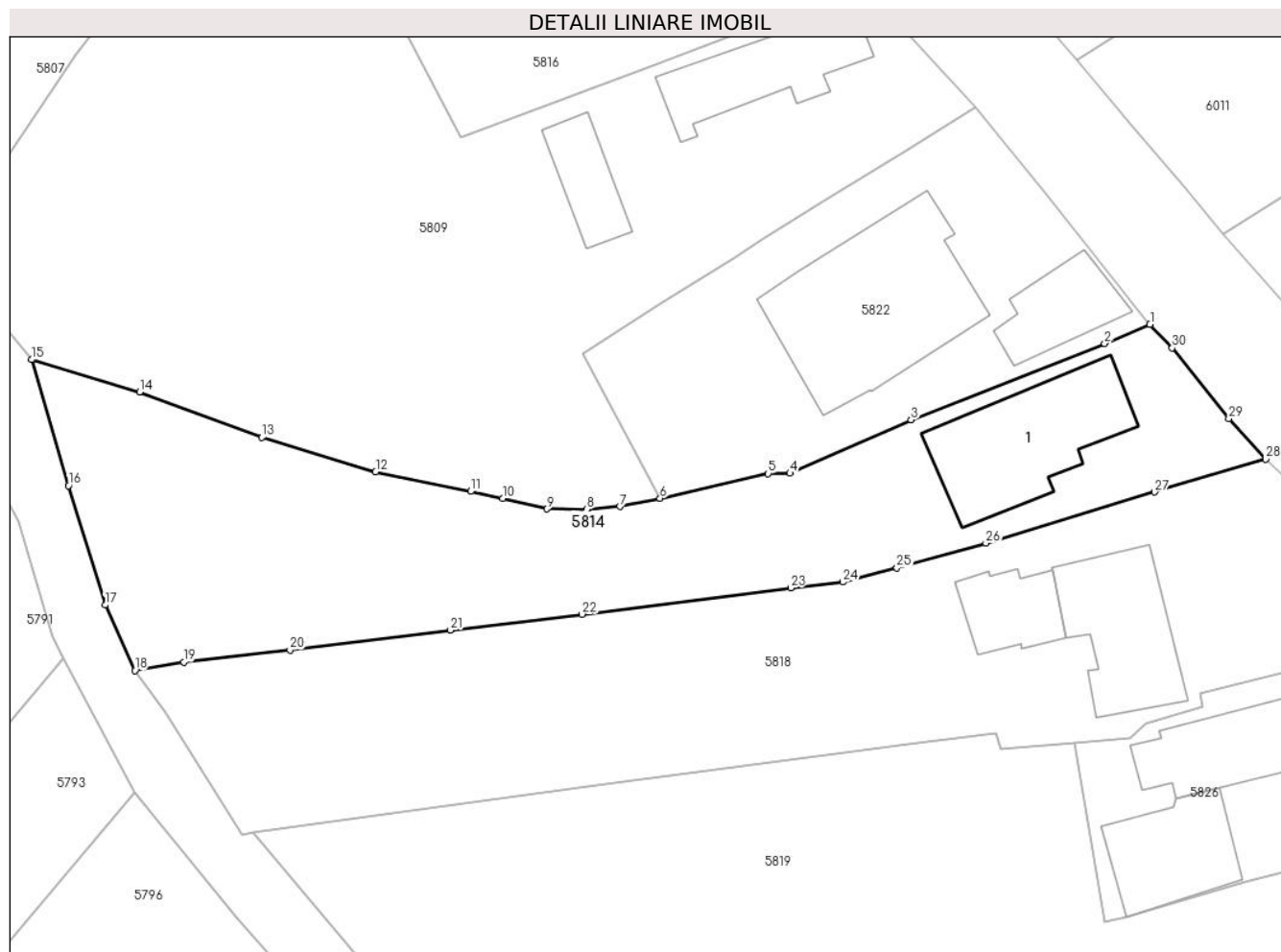
Inscrieri privind dezmembramintele dreptului de proprietate, drepturi reale de garanție și sarcini	Referințe
NU SUNT	

Anexa Nr. 1 La Partea I

Teren

Nr cadastral	Suprafața (mp)*	Observații / Referințe
	Din acte: 1.000 Masurata: 1.166	

* Suprafața este determinată în planul de proiecție Stereo 70.



Date referitoare la teren

Crt	Categorie folosință	Intra vilan	Suprafața (mp)	Tarla	Parcelă	Nr. topo	Observații / Referințe
1	curți constructii	DA	600	23	1594	-	
2	arabil	DA	566	23	1594/1	-	

Date referitoare la construcții

Crt	Număr	Destinație construcție	Supraf. (mp)	Situație juridică	Observații / Referințe
A1.1		construcții de locuințe	119	Cu acte	Nr. niveluri:2; S. construita la sol:119 mp; Locuinta (D+P). Sc demisol = 65mp, Sc parter = 119mp. Sc desf. = 184mp.

Lungime Segmente

1) Valorile lungimilor segmentelor sunt obținute din proiecție în plan.

Punct început	X / Y	Punct sfârșit	X / Y	Lungime segment (** (m)	Punct început	X / Y	Punct sfârșit	X / Y	Lungime segment (** (m)
1	568.299,593 398.942,874	2	568.295,978 398.941,354	3.922	2	568.295,978 398.941,354	3	568.280,494 398.935,261	16.64
3	568.280,494 398.935,261	4	568.270,807 398.930,981	10.59	4	568.270,807 398.930,981	5	568.269,065 398.930,957	1.742

Punct început	X / Y	Punct sfârșit	X / Y	Lungime segment (** (m))
5	568.269,065 398.930,957	6	568.260,423 398.928,976	8.866
7	568.257,208 398.928,33	8	568.254,568 398.928,095	2.65
9	568.251,36 398.928,124	10	568.247,835 398.928,981	3.628
11	568.245,282 398.929,536	12	568.237,684 398.931,103	7.758
13	568.228,574 398.933,839	14	568.218,82 398.937,469	10.408
15	568.210,186 398.940,064	16	568.213,128 398.929,986	10.499
17	568.216,071 398.920,449	18	568.218,438 398.915,207	5.752
19	568.222,353 398.915,895	20	568.230,845 398.916,848	8.545
21	568.243,678 398.918,443	22	568.254,183 398.919,714	10.582
23	568.270,882 398.921,822	24	568.275,03 398.922,279	4.173
25	568.279,364 398.923,422	26	568.286,475 398.925,399	7.381
27	568.299,973 398.929,48	28	568.308,853 398.932,109	9.261
29	568.305,904 398.935,365	30	568.301,384 398.941,005	7.228

Punct început	X / Y	Punct sfârșit	X / Y	Lungime segment (** (m))
6	568.260,423 398.928,976	7	568.257,208 398.928,33	3.279
8	568.254,568 398.928,095	9	568.251,36 398.928,124	3.208
10	568.247,835 398.928,981	11	568.245,282 398.929,536	2.613
12	568.237,684 398.931,103	13	568.228,574 398.933,839	9.512
14	568.218,82 398.937,469	15	568.210,186 398.940,064	9.016
16	568.213,128 398.929,986	17	568.216,071 398.920,449	9.981
18	568.218,438 398.915,207	19	568.222,353 398.915,895	3.975
20	568.230,845 398.916,848	21	568.243,678 398.918,443	12.932
22	568.254,183 398.919,714	23	568.270,882 398.921,822	16.832
24	568.275,03 398.922,279	25	568.279,364 398.923,422	4.482
26	568.286,475 398.925,399	27	568.299,973 398.929,48	14.101
28	568.308,853 398.932,109	29	568.305,904 398.935,365	4.393
30	568.301,384 398.941,005	1	568.299,593 398.942,874	2.589

** Lungimile segmentelor sunt determinate în planul de proiecție Stereo 70 și sunt rotunjite la 1 milimetru.

*** Distanța dintre puncte este formată din segmente cumulate ce sunt mai mici decât valoarea 1 milimetru.

**DATE DESPRE IMOBILUL NR. 5815**

Oficiul de Cadastru și Publicitate Imobiliară PRAHOVA
Biroul de Cadastru și Publicitate Imobiliară Câmpina

A. Partea I. Descrierea imobilului

TEREN Intravilan

Adresa: Loc. Sârca, Str Postei, Nr. 9, Jud. Prahova

Nr. Crt	Nr cadastral Nr. topografic	Suprafața* (mp)	Observații / Referințe
A1	21554	Din acte: 1.098 Masurata: 286	Sector cadastral:33 Teren imprejmuit;

Construcții

Crt	Nr cadastral Nr. topografic	Adresa	Observații / Referințe
A1.2	21554-C2	Loc. Sârca, Str Postei, Nr. 9, Jud. Prahova	Nr. niveluri:1; S. construita la sol:111 mp; LOCUINTA CONSTRUITA DIN CARAMIDA IN ANUL 1999, BECI IN SU -18.63MP- PROP. STAN NICOLAE

B. Partea II. Proprietari și acte

Inscrieri privitoare la dreptul de proprietate și alte drepturi reale	Referințe
23718 / 16/07/2015	
Act Notarial nr. 2621, din 15/07/2015 emis de NP POP MIHAELA CRISTINA;	
B1	Se infiinteaza cartea funciara 21554 a imobilului cu numarul cadastral 21554/Scorteni, rezultat din dezmembrarea imobilului cu numarul cadastral 21284 in scris in cartea funciara 21284;
	A1, A1.2
Act Administrativ nr. C5236, din 26/06/2015 emis de OCPI PH;	
B5	se noteaza referatul de admitere privind documentatia de dezmembrare a imobilului
	A1, A1.2
23724 / 16/07/2015	
Act Administrativ nr. C4 604642, din 25/01/1975 emis de CONSILIUL POPULAR AL COM.SCORTENI;	
B6	se noteaza certificatul de casatorie seria C4 nr. 604642 emis in data de 25.01.1975 de Primaria comunei Scorteni
	A1.2
Act Notarial nr. 2624, din 15/07/2015 emis de NP POP MIHAELA CRISTINA;	
B7	Intabulare, drept de PROPRIETATE, dobandit prin Conventie, cota actuala 1/1 1) STAN DANIELA ELENA, ptr.nuda proprietate
	A1, A1.2
Act Notarial nr. 2625, din 15/07/2015 emis de NP POP MIHAELA CRISTINA (incheiere de rectificare nr. 32/04.08.2015 NP Pop Mihaela Cristina);	
B8	se noteaza dreptul de trecere - fond dominant- pentru accesul la imobil, pe un teren in suprafata de 812 mp, cu numarul cadastral 21553/Scorteni, proprietatea lui Stan Elisabeta si Stan Nicolae
	A1, A1.2

C. Partea III. SARCINI

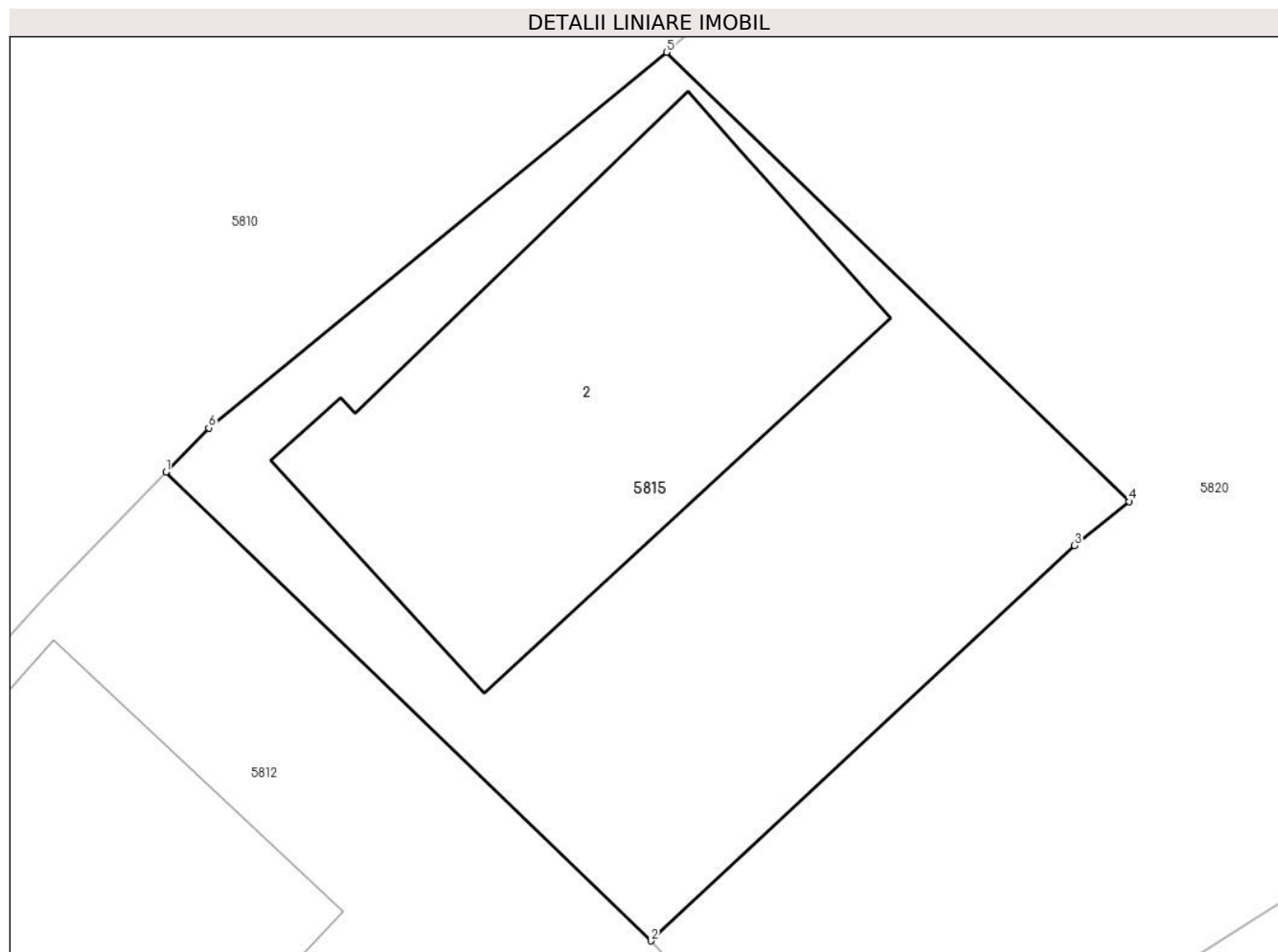
Inscrieri privind dezmembramintele dreptului de proprietate, drepturi reale de garanție și sarcini	Referințe
23724 / 16/07/2015	
Act Notarial nr. 2624, din 15/07/2015 emis de NP POP MIHAELA CRISTINA;	
C1	Intabulare, drept de UZUFRACT VIAGER, dobandit prin Conventie, cota actuala 1/1, cota initiala 1/1 1) STAN NICOLAE 2) STAN MARIA 3) STAN ELISABETA
	A1, A1.2

Anexa Nr. 1 La Partea I

Teren

Nr cadastral	Suprafața (mp)*	Observații / Referințe
21554	Din acte: 1.098 Masurata: 286	

* Suprafața este determinată în planul de proiecție Stereo 70.



Date referitoare la teren

Crt	Categorie folosință	Intra vilan	Suprafața (mp)	Tarla	Parcelă	Nr. topo	Observații / Referințe
1	curți constructii	DA	286	22	1581	-	

Date referitoare la construcții

Crt	Număr	Destinație construcție	Supraf. (mp)	Situație juridică	Observații / Referințe
A1.2	21554-C2	construcții de locuințe	111	Cu acte	Nr. niveluri:1; S. construita la sol:111 mp; LOCUINTA CONSTRUITA DIN CARAMIDA IN ANUL 1999, BECI IN SU -18.63MP- PROP. STAN NICOLAE

Lungime Segmente

1) Valorile lungimilor segmentelor sunt obținute din proiecție în plan.

Punct început	X / Y	Punct sfârșit	X / Y	Lungime segment (** (m)
1	568.243,465 398.793,002	2	568.255,984 398.780,898	17.414
2	568.255,984 398.780,898	3	568.266,917 398.791,107	14.958

Punct început	X / Y	Punct sfârșit	X / Y	Lungime segment (** (m)
3	568.266,917 398.791,107	4	568.268,334 398.792,24	1.814
4	568.268,334 398.792,24	5	568.256,393 398.803,84	16.648
5	568.256,393 398.803,84	6	568.244,571 398.794,144	15.29
6	568.244,571 398.794,144	1	568.243,465 398.793,002	1.59

** Lungimile segmentelor sunt determinate în planul de proiecție Stereo 70 și sunt rotunjite la 1 milimetru.

*** Distanța dintre puncte este formată din segmente cumulate ce sunt mai mici decât valoarea 1 milimetru.

**DATE DESPRE IMOBILUL NR. 5816**

Oficiul de Cadastru și Publicitate Imobiliară PRAHOVA
Biroul de Cadastru și Publicitate Imobiliară Câmpina

A. Partea I. Descrierea imobilului

TEREN Intravilan

Adresa: Loc. Bordenii Mari, Jud. Prahova

Nr. Crt	Nr cadastral Nr. topografic	Suprafața* (mp)	Observații / Referințe
A1		Din acte: 587 Masurata: 500	Sector cadastral:33 Teren imprejmuit;

B. Partea II. Proprietari și acte

Inscrieri privitoare la dreptul de proprietate și alte drepturi reale		Referințe
/		
Act Administrativ nr. 111101, din 22/10/2002 emis de C.J.P.S.D.P.A.T. (titlu de proprietate);		
B1	Intabulare, drept de PROPRIETATE, dobandit prin Reconstituire, cota actuala 1/1 1) BUZILA ELENA 2) BUZILĂ MARIN 3) BUZILĂ ILINCA 4) BUZILĂ V VASILE 5) BUZILĂ ANICA	A1

C. Partea III. SARCINI .

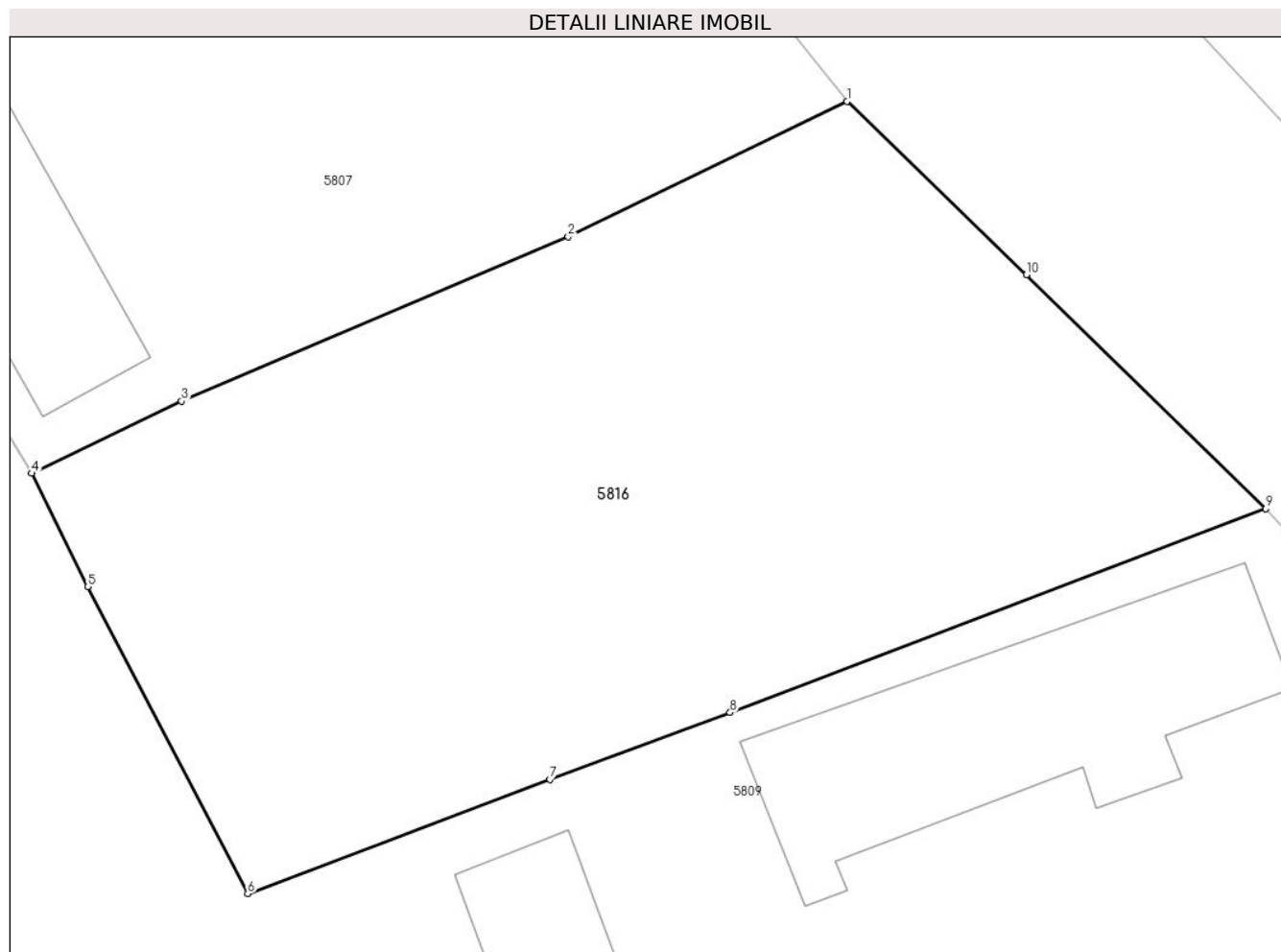
Inscrieri privind dezmembramintele dreptului de proprietate, drepturi reale de garanție și sarcini	Referințe
NU SUNT	

Anexa Nr. 1 La Partea I

Teren

Nr cadastral	Suprafața (mp)*	Observații / Referințe
	Din acte: 587 Masurata: 500	

* Suprafața este determinată în planul de proiecție Stereo 70.



Date referitoare la teren

Crt	Categorie folosință	Intra vilan	Suprafața (mp)	Tarla	Parcelă	Nr. topo	Observații / Referințe
1	arabil	DA	500	23	1598	-	

Lungime Segmente

1) Valorile lungimilor segmentelor sunt obținute din proiecție în plan.

Punct început	X / Y	Punct sfârșit	X / Y	Lungime segment (** (m)
1	568.263,424 398.982,903	2	568.254,601 398.978,616	9.809
2	568.254,601 398.978,616	3	568.242,369 398.973,415	13.292
3	568.242,369 398.973,415	4	568.237,623 398.971,136	5.265
4	568.237,623 398.971,136	5	568.239,395 398.967,547	4.003
5	568.239,395 398.967,547	6	568.244,459 398.957,829	10.958

Punct început	X / Y	Punct sfârșit	X / Y	Lungime segment (** (m)
6	568.244,459 398.957,829	7	568.254,022 398.961,444	10.223
7	568.254,022 398.961,444	8	568.259,726 398.963,561	6.084
8	568.259,726 398.963,561	9	568.276,676 398.970,019	18.139
9	568.276,676 398.970,019	10	568.269,102 398.977,417	10.588
10	568.269,102 398.977,417	1	568.263,424 398.982,903	7.895

** Lungimile segmentelor sunt determinate în planul de proiecție Stereo 70 și sunt rotunjite la 1 milimetru.

*** Distanța dintre puncte este formată din segmente cumulate ce sunt mai mici decât valoarea 1 milimetru.

**DATE DESPRE IMOBILUL NR. 5817**

Oficiul de Cadastru și Publicitate Imobiliară PRAHOVA
Biroul de Cadastru și Publicitate Imobiliară Câmpina

A. Partea I. Descrierea imobilului

TEREN Intravilan

Adresa: Loc. Sârca, Str Poștei, Jud. Prahova

Nr. Crt	Nr cadastral Nr. topografic	Suprafața* (mp)	Observații / Referințe
A1		731	Sector cadastral:33 Teren imprejmuit;

B. Partea II. Proprietari și acte

Inscrieri privitoare la dreptul de proprietate și alte drepturi reale	Referințe
/	
Act Administrativ nr. 32, din 27/09/1999 emis de Consiliul Local al Com. Scorteni (Hotararea);	
B1	A1
Intabulare, drept de PROPRIETATE, dobandit prin Lege, cota actuala 1/1	
1) Comuna Scorteni - domeniul public, CIF:99999999999999	

C. Partea III. SARCINI .

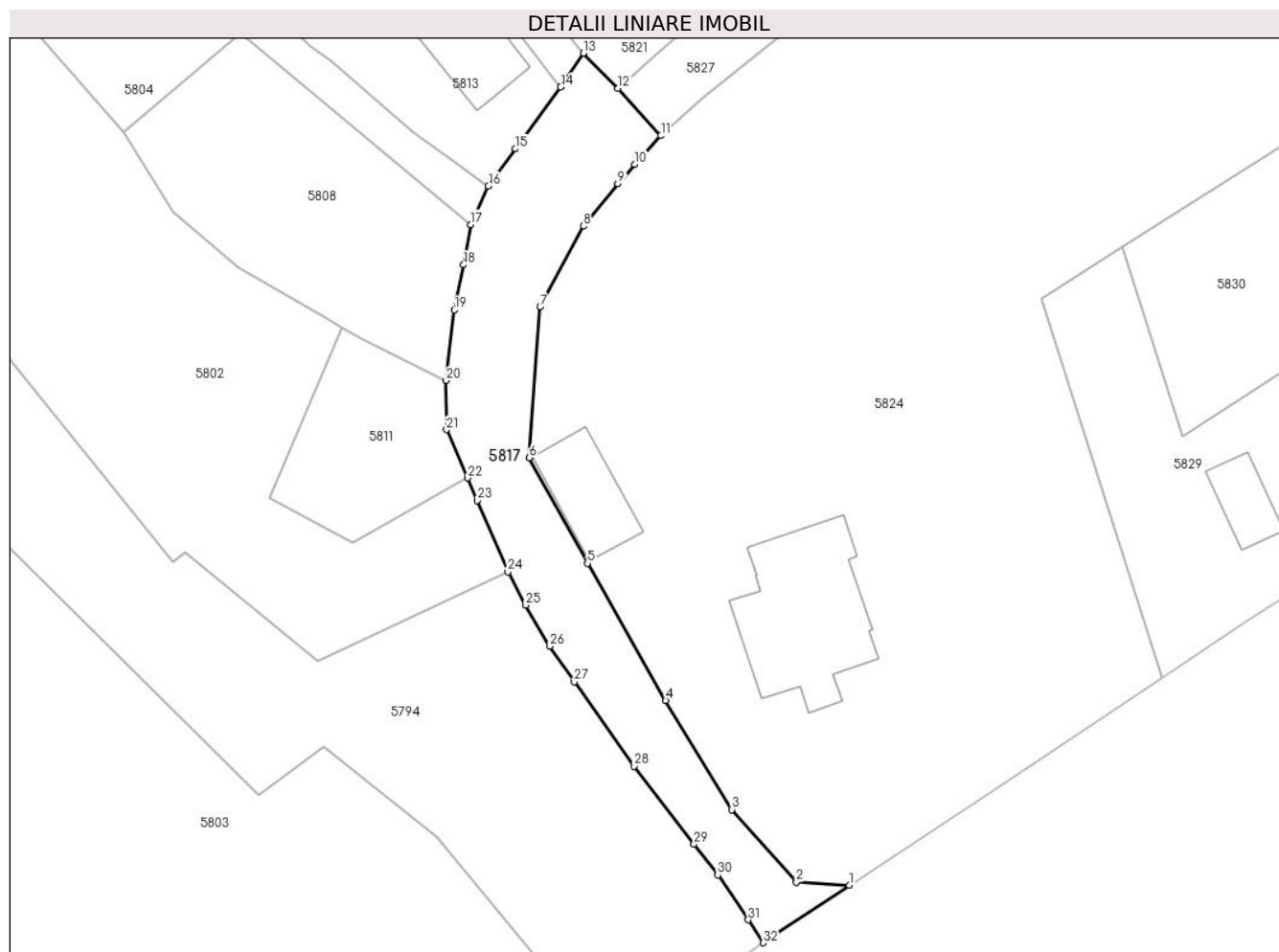
Inscrieri privind dezmembramintele dreptului de proprietate, drepturi reale de garanție și sarcini	Referințe
NU SUNT	

Anexa Nr. 1 La Partea I

Teren

Nr cadastral	Suprafața (mp)*	Observații / Referințe
	731	

* Suprafața este determinată în planul de proiecție Stereo 70.



Date referitoare la teren

Crt	Categorie folosință	Intravilan	Suprafața (mp)	Tarla	Parcelă	Nr. topo	Observații / Referințe
1	drum	DA	731	22	1567	-	

Lungime Segmente

1) Valorile lungimilor segmentelor sunt obținute din proiecție în plan.

Punct început	X / Y	Punct sfârșit	X / Y	Lungime segment (** (m)
1	568.292,525 398.656,764	2	568.287,26 398.657,071	5.274
3	568.280,852 398.664,276	4	568.274,29 398.675,084	12.644
5	568.266,526 398.688,705	6	568.260,767 398.699,187	11.96
7	568.261,846 398.714,119	8	568.266,126 398.722,149	9.099
9	568.269,548 398.726,378	10	568.271,249 398.728,282	2.553

Punct început	X / Y	Punct sfârșit	X / Y	Lungime segment (** (m)
2	568.287,26 398.657,071	3	568.280,852 398.664,276	9.642
4	568.274,29 398.675,084	5	568.266,526 398.688,705	15.678
6	568.260,767 398.699,187	7	568.261,846 398.714,119	14.971
8	568.266,126 398.722,149	9	568.269,548 398.726,378	5.44
10	568.271,249 398.728,282	11	568.273,818 398.731,117	3.826

Punct început	X / Y	Punct sfârșit	X / Y	Lungime segment (** (m)
11	568.273,818 398.731,117	12	568.269,561 398.735,807	6.334
13	568.266,121 398.739,301	14	568.263,882 398.735,93	4.047
15	568.259,38 398.729,814	16	568.256,696 398.726,107	4.577
17	568.254,94 398.722,301	18	568.254,233 398.718,312	4.051
19	568.253,314 398.713,838	20	568.252,489 398.706,837	7.049
21	568.252,539 398.701,959	22	568.254,61 398.697,168	5.22
23	568.255,579 398.694,924	24	568.258,621 398.687,859	7.692
25	568.260,393 398.684,555	26	568.262,807 398.680,497	4.722
27	568.265,204 398.676,943	28	568.271,156 398.668,584	10.262
29	568.277,11 398.660,86	30	568.279,462 398.657,785	3.871
31	568.282,475 398.653,341	32	568.283,972 398.651,067	2.723

Punct început	X / Y	Punct sfârșit	X / Y	Lungime segment (** (m)
12	568.269,561 398.735,807	13	568.266,121 398.739,301	4.903
14	568.263,882 398.735,93	15	568.259,38 398.729,814	7.594
16	568.256,696 398.726,107	17	568.254,94 398.722,301	4.192
18	568.254,233 398.718,312	19	568.253,314 398.713,838	4.567
20	568.252,489 398.706,837	21	568.252,539 398.701,959	4.878
22	568.254,61 398.697,168	23	568.255,579 398.694,924	2.444
24	568.258,621 398.687,859	25	568.260,393 398.684,555	3.749
26	568.262,807 398.680,497	27	568.265,204 398.676,943	4.287
28	568.271,156 398.668,584	29	568.277,11 398.660,86	9.752
30	568.279,462 398.657,785	31	568.282,475 398.653,341	5.369
32	568.283,972 398.651,067	1	568.292,525 398.656,764	10.277

** Lungimile segmentelor sunt determinate în planul de proiecție Stereo 70 și sunt rotunjite la 1 milimetru.

*** Distanța dintre puncte este formată din segmente cumulate ce sunt mai mici decât valoarea 1 milimetru.

**DATE DESPRE IMOBILUL NR. 5818**

Oficiul de Cadastru și Publicitate Imobiliară PRAHOVA
Biroul de Cadastru și Publicitate Imobiliară Câmpina

A. Partea I. Descrierea imobilului

TEREN Intravilan

Adresa: Loc. Bordenii Mari, Str Buzesti, Nr. 9, Jud. Prahova

Nr. Crt	Nr cadastral Nr. topografic	Suprafața* (mp)	Observații / Referințe
A1		Din acte: 1.363 Masurata: 1.384	Sector cadastral:33 Teren imprejmuit;

Construcții

Crt	Nr cadastral Nr. topografic	Adresa	Observații / Referințe
A1.1		Loc. Bordenii Mari, Str Buzesti, Nr. 9, Jud. Prahova	Nr. niveluri:1; S. construita la sol:94 mp; Locuinta (P). Sc parter = 94mp (din care Sc terasa acoperita = 11.8mp.)
A1.2		Loc. Bordenii Mari, Str Buzesti, Nr. 9, Jud. Prahova	Nr. niveluri:1; S. construita la sol:44 mp; Anexa (P).

B. Partea II. Proprietari și acte

Inscrieri privitoare la dreptul de proprietate și alte drepturi reale		Referințe
/		
Act Administrativ nr. 37861, din 05/04/1995 emis de C.J.P.S.D.P.A.T. (titlu de proprietate);		
B1	Intabulare, drept de PROPRIETATE, dobandit prin Reconstituire, cota actuala 1/1 1) PLOPEANU STELIANA 2) PLOPEANU CONSTANTIN	A1
Act Administrativ nr. 7, din 13/03/1996 emis de Parlamentul Românei (lege);		
B2	Intabulare, drept de PROPRIETATE, dobandit prin Construire, cota actuala 1/1 1) PLOPEANU STELIANA 2) PLOPEANU CONSTANTIN	A1.1, A1.2

C. Partea III. SARCINI .

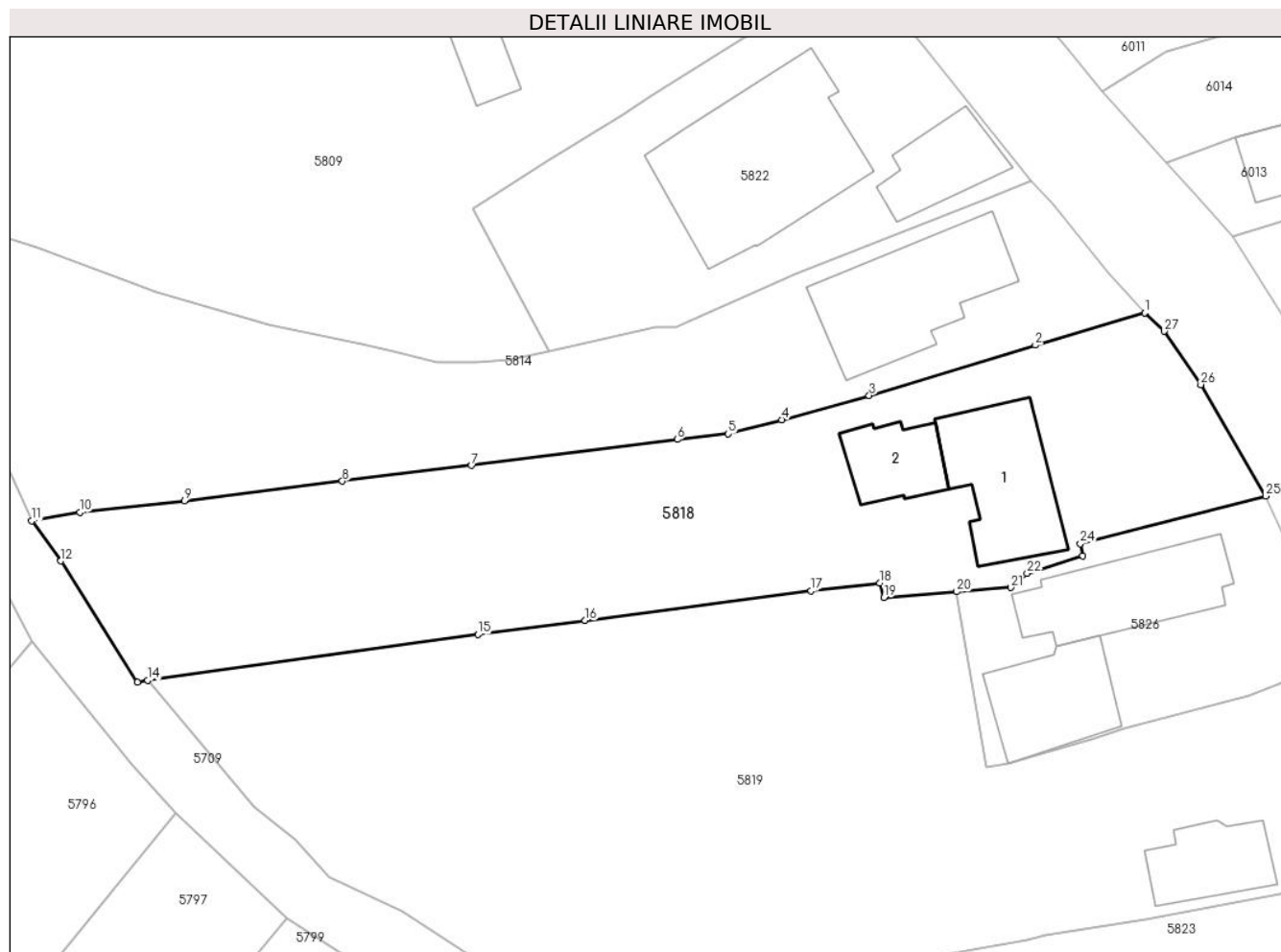
Inscrieri privind dezmembramintele dreptului de proprietate, drepturi reale de garanție și sarcini	Referințe
NU SUNT	

Anexa Nr. 1 La Partea I

Teren

Nr cadastral	Suprafața (mp)*	Observații / Referințe
	Din acte: 1.363 Masurata: 1.384	

* Suprafața este determinată în planul de proiecție Stereo 70.



Date referitoare la teren

Crt	Categorie folosință	Intra vilan	Suprafața (mp)	Tarla	Parcelă	Nr. topo	Observații / Referințe
1	curți constructii	DA	700	23	1594, 1595	-	
2	arabil	DA	684	23	1594/1	-	

Date referitoare la construcții

Crt	Număr	Destinație construcție	Supraf. (mp)	Situație juridică	Observații / Referințe
A1.1		construcții de locuințe	94	Cu acte	Nr. niveluri:1; S. construita la sol:94 mp; Locuinta (P). Sc parter = 94mp (din care Sc terasa acoperita = 11.8mp.)
A1.2		construcții anexa	44	Cu acte	Nr. niveluri:1; S. construita la sol:44 mp; Anexa (P).

Lungime Segmente

1) Valorile lungimilor segmentelor sunt obținute din proiecție în plan.

Punct început	X / Y	Punct sfârșit	X / Y	Lungime segment (** (m)	Punct început	X / Y	Punct sfârșit	X / Y	Lungime segment (** (m)
1	568.308,853 398.932,109	2	568.299,973 398.929,48	9.261	2	568.299,973 398.929,48	3	568.286,475 398.925,399	14.101

Punct început	X / Y	Punct sfârșit	X / Y	Lungime segment (** (m)
3	568.286,475 398.925,399	4	568.279,364 398.923,422	7.381
5	568.275,03 398.922,279	6	568.270,882 398.921,822	4.173
7	568.254,183 398.919,714	8	568.243,678 398.918,443	10.582
9	568.230,845 398.916,848	10	568.222,353 398.915,895	8.545
11	568.218,438 398.915,207	12	568.220,817 398.911,95	4.033
13	568.227,019 398.902,098	14	568.227,874 398.902,258	0.87
15	568.254,683 398.905,977	16	568.263,407 398.907,107	8.797
17	568.281,76 398.909,537	18	568.287,334 398.910,164	5.609
19	568.287,674 398.908,985	20	568.293,589 398.909,454	5.933
21	568.297,97 398.909,802	22	568.299,31 398.910,941	1.759
23	568.303,817 398.912,347	24	568.303,621 398.913,36	1.032
25	568.318,691 398.917,223	26	568.313,419 398.926,278	10.478
27	568.310,451 398.930,609	1	568.308,853 398.932,109	2.192

Punct început	X / Y	Punct sfârșit	X / Y	Lungime segment (** (m)
4	568.279,364 398.923,422	5	568.275,03 398.922,279	4.482
6	568.270,882 398.921,822	7	568.254,183 398.919,714	16.832
8	568.243,678 398.918,443	9	568.230,845 398.916,848	12.932
10	568.222,353 398.915,895	11	568.218,438 398.915,207	3.975
12	568.220,817 398.911,95	13	568.227,019 398.902,098	11.641
14	568.227,874 398.902,258	15	568.254,683 398.905,977	27.066
16	568.263,407 398.907,107	17	568.281,76 398.909,537	18.513
18	568.287,334 398.910,164	19	568.287,674 398.908,985	1.227
20	568.293,589 398.909,454	21	568.297,97 398.909,802	4.395
22	568.299,31 398.910,941	23	568.303,817 398.912,347	4.721
24	568.303,621 398.913,36	25	568.318,691 398.917,223	15.557
26	568.313,419 398.926,278	27	568.310,451 398.930,609	5.25

** Lungimile segmentelor sunt determinate în planul de proiecție Stereo 70 și sunt rotunjite la 1 milimetru.

*** Distanța dintre puncte este formată din segmente cumulate ce sunt mai mici decât valoarea 1 milimetru.

**DATE DESPRE IMOBILUL NR. 5819**

Oficiul de Cadastru și Publicitate Imobiliară PRAHOVA
Biroul de Cadastru și Publicitate Imobiliară Câmpina

A. Partea I. Descrierea imobilului

TEREN Intravilan

Adresa: Loc. Bordenii Mari, Str Buzesti, Nr. 5, Jud. Prahova, T 23, Cc 1591, A 1592

Nr. Crt	Nr cadastral Nr. topografic	Suprafața* (mp)	Observații / Referințe
A1	21220	2.086	Sector cadastral:33 Teren imprejmuit;

Construcții

Crt	Nr cadastral Nr. topografic	Adresa	Observații / Referințe
A1.1	21220-C1	Loc. Bordenii Mari, Str Buzesti, Nr. 5, Jud. Prahova	Nr. niveluri:1; S. construita la sol:54 mp; LOCUINTA PARTER, CONSTRUITA DIN PAIANTA , ACOPERITA CU TABLA, EDIFICATA IN ANUL 1929

B. Partea II. Proprietari și acte

Inscrieri privitoare la dreptul de proprietate și alte drepturi reale		Referințe
7994 / 13/05/2014		
Act Notarial nr. 1757, din 12/05/2014 emis de IVAN MIHAELA;		
B7	Intabulare, drept de PROPRIETATE, dobandit prin Conventie, cota actuala 1/1 1) GUTA ADRIAN 2) GUTA VIRGINIA	A1, A1.1

C. Partea III. SARCINI

Inscrieri privind dezmembramintele dreptului de proprietate, drepturi reale de garanție și sarcini		Referințe
7994 / 13/05/2014		
Act Notarial nr. 1757, din 12/05/2014 emis de IVAN MIHAELA;		
C1	Intabulare, drept de HABITATIE, dobandit prin Conventie, cota actuala 1/1, cota initiala 1/1 1) BUZILA MARIA	A1.1

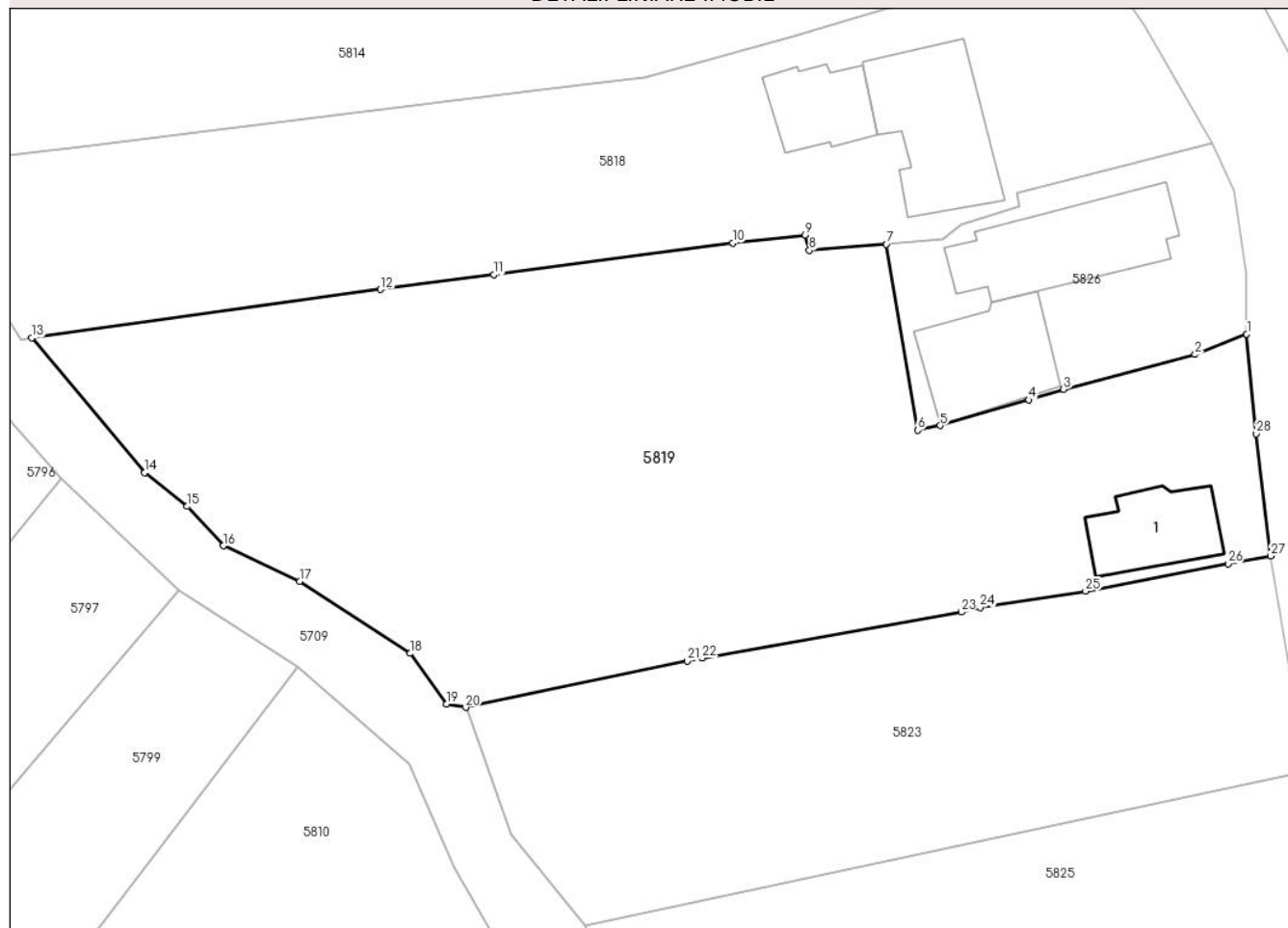
Anexa Nr. 1 La Partea I

Teren

Nr cadastral	Suprafața (mp)*	Observații / Referințe
21220	2.086	

* Suprafața este determinată în planul de proiecție Stereo 70.

DETALII LINIARE IMOBIL



Date referitoare la teren

Crt	Categorie folosință	Intravilan	Suprafața (mp)	Tarla	Parcelă	Nr. topo	Observații / Referințe
1	curți construcții	DA	524	23	1591	-	
2	arabil	DA	1.562	23	1592	-	

Date referitoare la construcții

Crt	Număr	Destinație construcție	Supraf. (mp)	Situație juridică	Observații / Referințe
A1.1	21220-C1	construcții de locuințe	54	Cu acte	Nr. niveluri:1; S. construita la sol:54 mp; LOCUINTA PARTER, CONSTRUITA DIN PAIANTA, ACOPERITA CU TABLA, EDIFICATA IN ANUL 1929

Lungime Segmente

1) Valorile lungimilor segmentelor sunt obținute din proiecție în plan.

Punct început	X / Y	Punct sfârșit	X / Y	Lungime segment (** (m))
1	568.321,305 398.902,554	2	568.317,34 398.900,978	4.267
3	568.307,218 398.898,316	4	568.304,536 398.897,5	2.803

Punct început	X / Y	Punct sfârșit	X / Y	Lungime segment (** (m))
2	568.317,34 398.900,978	3	568.307,218 398.898,316	10.466
4	568.304,536 398.897,5	5	568.297,729 398.895,526	7.087

Punct început	X / Y	Punct sfârșit	X / Y	Lungime segment (** (m))
5	568.297,729 398.895,526	6	568.295,99 398.895,163	1.776
7	568.293,589 398.909,454	8	568.287,674 398.908,985	5.933
9	568.287,334 398.910,164	10	568.281,76 398.909,537	5.609
11	568.263,407 398.907,107	12	568.254,683 398.905,977	8.797
13	568.227,874 398.902,258	14	568.236,56 398.891,925	13.499
15	568.239,834 398.889,32	16	568.242,605 398.886,294	4.103
17	568.248,478 398.883,556	18	568.256,962 398.878,029	10.126
19	568.259,778 398.874,146	20	568.261,246 398.873,876	1.493
21	568.278,274 398.877,441	22	568.279,435 398.877,684	1.186
23	568.299,353 398.881,208	24	568.300,8 398.881,561	1.489
25	568.308,915 398.882,812	26	568.319,872 398.884,915	11.157
27	568.323,148 398.885,518	28	568.322,036 398.894,899	9.447

Punct început	X / Y	Punct sfârșit	X / Y	Lungime segment (** (m))
6	568.295,99 398.895,163	7	568.293,589 398.909,454	14.492
8	568.287,674 398.908,985	9	568.287,334 398.910,164	1.227
10	568.281,76 398.909,537	11	568.263,407 398.907,107	18.513
12	568.254,683 398.905,977	13	568.227,874 398.902,258	27.066
14	568.236,56 398.891,925	15	568.239,834 398.889,32	4.183
16	568.242,605 398.886,294	17	568.248,478 398.883,556	6.48
18	568.256,962 398.878,029	19	568.259,778 398.874,146	4.797
20	568.261,246 398.873,876	21	568.278,274 398.877,441	17.397
22	568.279,435 398.877,684	23	568.299,353 398.881,208	20.227
24	568.300,8 398.881,561	25	568.308,915 398.882,812	8.211
26	568.319,872 398.884,915	27	568.323,148 398.885,518	3.331
28	568.322,036 398.894,899	1	568.321,305 398.902,554	7.69

** Lungimile segmentelor sunt determinate în planul de proiecție Stereo 70 și sunt rotunjite la 1 milimetru.

*** Distanța dintre puncte este formată din segmente cumulate ce sunt mai mici decât valoarea 1 milimetru.

**DATE DESPRE IMOBILUL NR. 5820**

Oficiul de Cadastru și Publicitate Imobiliară PRAHOVA
Biroul de Cadastru și Publicitate Imobiliară Câmpina

A. Partea I. Descrierea imobilului

TEREN Intravilan

Adresa: Loc. Sârca, Jud. Prahova

Nr. Crt	Nr cadastral Nr. topografic	Suprafața* (mp)	Observații / Referințe
A1		1.000	Sector cadastral:33 Teren imprejmuit;

B. Partea II. Proprietari și acte

Inscrieri privitoare la dreptul de proprietate și alte drepturi reale		Referințe
/		
Act Administrativ nr. 106592, din 28/11/2002 emis de C.J.P.S.D.P.A.T. (titlu de proprietate);		
B1	Intabulare, drept de PROPRIETATE, dobandit prin Reconstituire, cota actuala 1/1 1) TIULESCU SULTANA 2) PETRICAN CONSTANTIN	A1

C. Partea III. SARCINI .

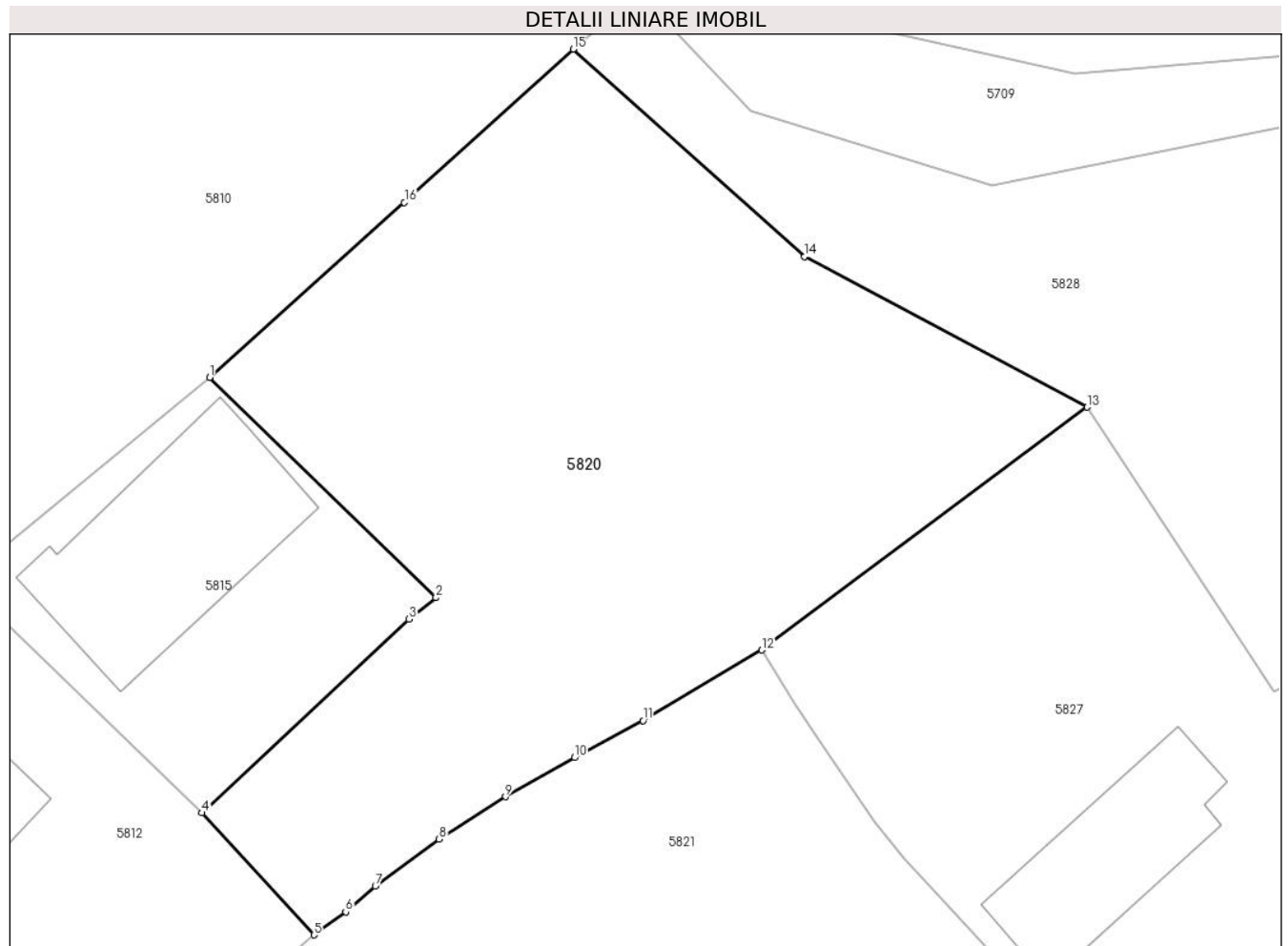
Inscrieri privind dezmembramintele dreptului de proprietate, drepturi reale de garanție și sarcini	Referințe
NU SUNT	

Anexa Nr. 1 La Partea I

Teren

Nr cadastral	Suprafața (mp)*	Observații / Referințe
	1.000	

* Suprafața este determinată în planul de proiecție Stereo 70.



Date referitoare la teren

Crt	Categorie folosință	Intra vilan	Suprafața (mp)	Tarla	Parcelă	Nr. topo	Observații / Referințe
1	arabil	DA	1.000	22	1584	-	

Lungime Segmente

1) Valorile lungimilor segmentelor sunt obținute din proiecție în plan.

Punct început	X / Y	Punct sfârșit	X / Y	Lungime segment (** (m)
1	568.256,393 398.803,84	2	568.268,334 398.792,24	16.648
2	568.268,334 398.792,24	3	568.266,917 398.791,107	1.814
3	568.266,917 398.791,107	4	568.255,984 398.780,898	14.958
4	568.255,984 398.780,898	5	568.261,896 398.774,472	8.732
5	568.261,896 398.774,472	6	568.263,572 398.775,683	2.067

Punct început	X / Y	Punct sfârşit	X / Y	Lungime segment (** (m)
6	568.263,572 398.775,683	7	568.265,138 398.777,04	2.072
7	568.265,138 398.777,04	8	568.268,502 398.779,514	4.176
8	568.268,502 398.779,514	9	568.272,002 398.781,755	4.156
9	568.272,002 398.781,755	10	568.275,641 398.783,813	4.18
10	568.275,641 398.783,813	11	568.279,258 398.785,771	4.113
11	568.279,258 398.785,771	12	568.285,529 398.789,484	7.288
12	568.285,529 398.789,484	13	568.302,697 398.802,284	21.414
13	568.302,697 398.802,284	14	568.287,795 398.810,225	16.886
14	568.287,795 398.810,225	15	568.275,574 398.821,145	16.389
15	568.275,574 398.821,145	16	568.266,67 398.813,066	12.023
16	568.266,67 398.813,066	1	568.256,393 398.803,84	13.81

** Lungimile segmentelor sunt determinate în planul de proiecţie Stereo 70 şi sunt rotunjite la 1 milimetru.

*** Distanţa dintre puncte este formată din segmente cumulate ce sunt mai mici decât valoarea 1 milimetru.

**DATE DESPRE IMOBILUL NR. 5821**

Oficiul de Cadastru și Publicitate Imobiliară PRAHOVA
Biroul de Cadastru și Publicitate Imobiliară Câmpina

A. Partea I. Descrierea imobilului

TEREN Intravilan

Nr. CF vechi:389
Nr. cadastral vechi:539

Adresa: Loc. Sârca, Str Postei, Nr. 6, Jud. Prahova

Nr. Crt	Nr cadastral Nr. topografic	Suprafața* (mp)	Observații / Referințe
A1	21621	Din acte: 1.500 Masurata: 1.496	Sector cadastral:33 Teren imprejmuit;

Construcții

Crt	Nr cadastral Nr. topografic	Adresa	Observații / Referințe
A1.1	21621-C1	Loc. Sârca, Str Postei, Nr. 6, Jud. Prahova	Nr. niveluri:1; S. construita la sol:173 mp; Locuinta (P). Sc parter = 173mp (din care Sc terasa acoperita = 6.7mp.)

B. Partea II. Proprietari și acte

Inscrieri privitoare la dreptul de proprietate și alte drepturi reale		Referințe
8897 / 05/12/2005		
Act Notarial nr. 6537, din 02/12/2005 emis de NP IVAN M (act de partaj voluntar, Certificat de deces nr. 52/21.08.2020);		
B1	Intabulare, drept de PROPRIETATEpartaj, dobandit prin Conventie, cota actuala 1/1 1) IORDACHE MARIANA GABRIELA <i>OBSERVATII: (provenita din conversia CF 389)</i>	A1, A1.1

C. Partea III. SARCINI .

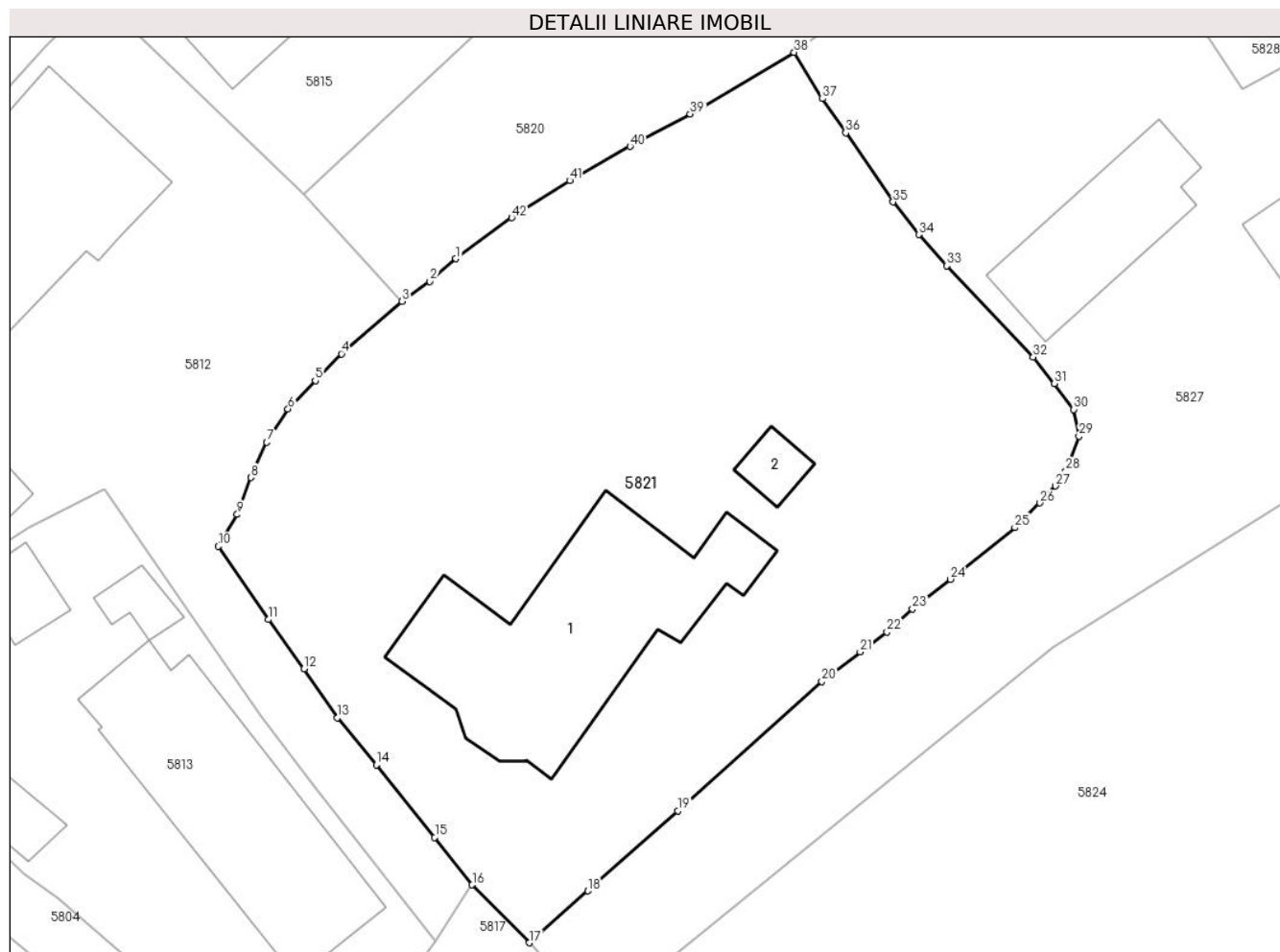
Inscrieri privind dezmembramintele dreptului de proprietate, drepturi reale de garanție și sarcini	Referințe
NU SUNT	

Anexa Nr. 1 La Partea I

Teren

Nr cadastral	Suprafața (mp)*	Observații / Referințe
21621	Din acte: 1.500 Masurata: 1.496	

* Suprafața este determinată în planul de proiecție Stereo 70.



Date referitoare la teren

Crt	Categorie folosință	Intra vilan	Suprafața (mp)	Tarla	Parcelă	Nr. topo	Observații / Referințe
1	curți constructii	DA	800	-	-	-	
2	arabil	DA	696	-	-	-	

Date referitoare la construcții

Crt	Număr	Destinație construcție	Supraf. (mp)	Situație juridică	Observații / Referințe
A1.1	21621-C1	construcții de locuințe	173	Cu acte	Nr. niveluri:1; S. construita la sol:173 mp; Locuinta (P). Sc parter = 173mp (din care Sc terasa acoperita = 6.7mp.)
A1.2	21621-C2	construcții anexa	12	Fara acte	Nr. niveluri:1; S. construita la sol:12 mp; Anexa

Lungime Segmente

1) Valorile lungimilor segmentelor sunt obținute din proiecție în plan.

Punct început	X / Y	Punct sfârșit	X / Y	Lungime segment	Punct început	X / Y	Punct sfârșit	X / Y	Lungime segment	Punct început	X / Y	Punct sfârșit	X / Y	Lungime segment
1	568.265,138 398.777,04	2	568.263,572 398.775,683	2.072	2	568.263,572 398.775,683	3	568.261,896 398.774,472	2.067	3	568.261,896 398.774,472	4	568.258,237 398.771,316	4.833
4	568.258,237 398.771,316	5	568.256,654 398.769,699	2.263	5	568.256,654 398.769,699	6	568.255,012 398.767,996	2.365	6	568.255,012 398.767,996	7	568.253,739 398.765,977	2.387

Punct început	X / Y	Punct sfârșit	X / Y	Lungime segment	Punct început	X / Y	Punct sfârșit	X / Y	Lungime segment	Punct început	X / Y	Punct sfârșit	X / Y	Lungime segment
7	568.253,739 398.765,977	8	568.252,771 398.763,851	2.336	8	568.252,771 398.763,851	9	568.251,95 398.761,627	2.37	9	568.251,95 398.761,627	10	568.250,808 398.759,709	2.232
10	568.250,808 398.759,709	11	568.253,836 398.755,292	5.355	11	568.253,836 398.755,292	12	568.255,962 398.752,318	3.655	12	568.255,962 398.752,318	13	568.257,988 398.749,367	3.58
13	568.257,988 398.749,367	14	568.260,334 398.746,534	3.678	14	568.260,334 398.746,534	15	568.263,864 398.742,161	5.619	15	568.263,864 398.742,161	16	568.266,121 398.739,301	3.644
16	568.266,121 398.739,301	17	568.269,561 398.735,807	4.903	17	568.269,561 398.735,807	18	568.273,1 398.738,933	4.722	18	568.273,1 398.738,933	19	568.278,527 398.743,766	7.267
19	568.278,527 398.743,766	20	568.287,199 398.751,562	11.661	20	568.287,199 398.751,562	21	568.289,511 398.753,345	2.92	21	568.289,511 398.753,345	22	568.291,125 398.754,548	2.013
22	568.291,125 398.754,548	23	568.292,67 398.755,939	2.079	23	568.292,67 398.755,939	24	568.294,949 398.757,727	2.896	24	568.294,949 398.757,727	25	568.298,837 398.760,832	4.976
25	568.298,837 398.760,832	26	568.300,344 398.762,321	2.118	26	568.300,344 398.762,321	27	568.301,287 398.763,348	1.394	27	568.301,287 398.763,348	28	568.301,912 398.764,241	1.09
28	568.301,912 398.764,241	29	568.302,705 398.766,343	2.247	29	568.302,705 398.766,343	30	568.302,389 398.767,958	1.645	30	568.302,389 398.767,958	31	568.301,227 398.769,524	1.95
31	568.301,227 398.769,524	32	568.299,943 398.771,116	2.045	32	568.299,943 398.771,116	33	568.294,744 398.776,623	7.574	33	568.294,744 398.776,623	34	568.293,039 398.778,496	2.532
34	568.293,039 398.778,496	35	568.291,496 398.780,463	2.5	35	568.291,496 398.780,463	36	568.288,639 398.784,638	5.059	36	568.288,639 398.784,638	37	568.287,236 398.786,691	2.486
37	568.287,236 398.786,691	38	568.285,529 398.789,484	3.273	38	568.285,529 398.789,484	39	568.279,258 398.785,771	7.288	39	568.279,258 398.785,771	40	568.275,641 398.783,813	4.113
40	568.275,641 398.783,813	41	568.272,002 398.781,755	4.18	41	568.272,002 398.781,755	42	568.268,502 398.779,514	4.156	42	568.268,502 398.779,514	1	568.265,138 398.777,04	4.176

** Lungimile segmentelor sunt determinate în planul de proiecție Stereo 70 și sunt rotunjite la 1 milimetru.

*** Distanța dintre puncte este formată din segmente cumulate ce sunt mai mici decât valoarea 1 milimetru.

**DATE DESPRE IMOBILUL NR. 5822**

Oficiul de Cadastru și Publicitate Imobiliară PRAHOVA
Biroul de Cadastru și Publicitate Imobiliară Câmpina

A. Partea I. Descrierea imobilului

TEREN Intravilan

Nr. CF vechi:1298

Nr. cadastral vechi:10362

Adresa: Loc. Bordenii Mari, Str Buzesti, Nr. 13 A, Jud. Prahova, T 23 ; CC 1596 ; CC 1597

Nr. Crt	Nr cadastral Nr. topografic	Suprafața* (mp)	Observații / Referințe
A1	20456	Din acte: 700 Masurata: 710	Sector cadastral:33 Teren imprejmuit; T 23 ; CC 1596 ; CC 1597

Construcții

Crt	Nr cadastral Nr. topografic	Adresa	Observații / Referințe
A1.1	20456-C1	Loc. Bordenii Mari, Str Buzesti, Nr. 13A, Jud. Prahova	Nr. niveluri:3; S. construita la sol:175 mp; LOCUINTA (S+P+M) ; Sc desf. = 359 mp ; Sc demisol = 59 mp ; Sc parter = 129 mp ; Sc terasa = 46mp ; Sc mansarda = 125 mp ; An constr. - 2018 .
A1.2	20456-C2	Loc. Bordenii Mari, Str Buzesti, Nr. 13A, Jud. Prahova	Nr. niveluri:1; S. construita la sol:51 mp; ANEXA (COPERTINA DESCHISA AUTO) - (P) ; Sc desf. = 51 mp ; An constr. - 2017 .

B. Partea II. Proprietari și acte

Inscrieri privitoare la dreptul de proprietate și alte drepturi reale		Referințe
6750 / 04/05/2009		
Act Notarial nr. 1744, din 30/04/2009 emis de NP DOBRE ANDREEA;		
B3	Intabulare, drept de PROPRIETATE cumparare ca bun comun, dobandit prin Conventie, cota actuala 1/1 1) MARIN STEFAN 2) MARIN ELENA	A1
34163 / 27/08/2021		
Act Administrativ nr. 13522, din 27/08/2018 emis de PRIMARIA COMUNEI SCORTENI (act administrativ nr 13777 din 21.07.2021, emis de PRIMARIA COMUNEI SCORTENI;act administrativ nr 13794 din 21.07.2021, emis de PRIMARIA COMUNEI SCORTENI;act administrativ nr 18 din 31.08.2015, emis de PRIMARIA COMUNEI SCORTENI;act administrativ nr 14 din 23.06.2010, emis de PRIMARIA COMUNEI SCORTENI;act administrativ nr 13775 din 21.07.2021, emis de PRIMARIA COMUNEI SCORTENI);		
B4	se actualizeaza informatiile cadastrale in sensul ca adresa actuala a imobilului este com Scorteni, sat Bordenii Mari, Str Buzesti, Nr. 13 A, Jud. Prahova, T 23 ; CC 1596 ; CC 1597, conform documentatiei tehnice avizate	A1
B5	se actualizeaza informatiile cadastrale in sensul schimbarii categoriei de folosinta a imobilului din teren arabil in teren curti constructii conform documentatiei tehnice avizate	A1
B6	Intabulare, drept de PROPRIETATE, dobandit prin Construire, cota actuala 1/1 1) MARIN STEFAN 2) MARIN ELENA	A1.1, A1.2

C. Partea III. SARCINI .

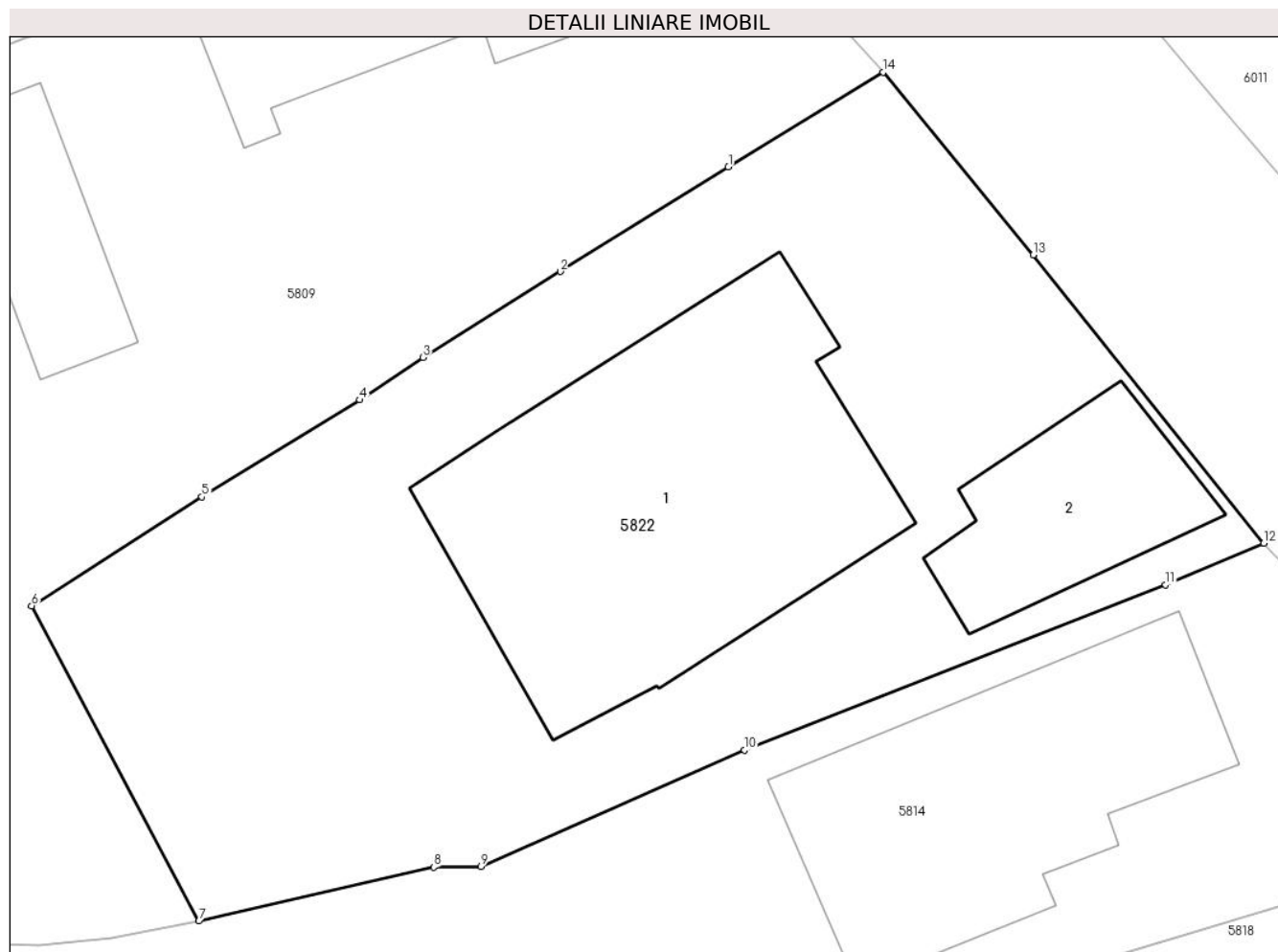
Inscrieri privind dezmembramintele dreptului de proprietate, drepturi reale de garanție și sarcini	Referințe
NU SUNT	

Anexa Nr. 1 La Partea I

Teren

Nr cadastral	Suprafața (mp)*	Observații / Referințe
20456	Din acte: 700 Masurata: 710	T 23 ; CC 1596 ; CC 1597

* Suprafața este determinată în planul de proiecție Stereo 70.



Date referitoare la teren

Crt	Categorie folosință	Intra vilan	Suprafața (mp)	Tarla	Parcelă	Nr. topo	Observații / Referințe
1	curți constructii	DA	710	23	1596;1597	-	

Date referitoare la construcții

Crt	Număr	Destinație construcție	Supraf. (mp)	Situație juridică	Observații / Referințe
A1.1	20456-C1	construcții de locuințe	175	Cu acte	Nr. niveluri:3; S. construita la sol:175 mp; LOCUINTA (S+P+M) ; Sc desf. = 359 mp ; Sc demisol = 59 mp ; Sc parter = 129 mp ; Sc terasa = 46mp ; Sc mansarda = 125 mp ; An constr. - 2018 .
A1.2	20456-C2	construcții anexa	51	Cu acte	Nr. niveluri:1; S. construita la sol:51 mp; ANEXA (COPERTINA DESCHISA AUTO) - (P) ; Sc desf. = 51 mp ; An constr. - 2017 .

Lungime Segmente

1) Valorile lungimilor segmentelor sunt obținute din proiecție în plan.

Punct început	X / Y	Punct sfârșit	X / Y	Lungime segment (** (m)
1	568.279,901 398.956,72	2	568.273,721 398.952,875	7.278

Punct început	X / Y	Punct sfârșit	X / Y	Lungime segment (** (m)
2	568.273,721 398.952,875	3	568.268,67 398.949,717	5.957
3	568.268,67 398.949,717	4	568.266,348 398.948,149	2.802
4	568.266,348 398.948,149	5	568.260,538 398.944,584	6.817
5	568.260,538 398.944,584	6	568.254,272 398.940,577	7.438
6	568.254,272 398.940,577	7	568.260,423 398.928,976	13.131
7	568.260,423 398.928,976	8	568.269,065 398.930,957	8.866
8	568.269,065 398.930,957	9	568.270,807 398.930,981	1.742
9	568.270,807 398.930,981	10	568.280,494 398.935,261	10.59
10	568.280,494 398.935,261	11	568.295,978 398.941,354	16.64
11	568.295,978 398.941,354	12	568.299,593 398.942,874	3.922
12	568.299,593 398.942,874	13	568.291,116 398.953,485	13.581
13	568.291,116 398.953,485	14	568.285,603 398.960,212	8.697
14	568.285,603 398.960,212	1	568.279,901 398.956,72	6.686

** Lungimile segmentelor sunt determinate în planul de proiecție Stereo 70 și sunt rotunjite la 1 milimetru.

*** Distanța dintre puncte este formată din segmente cumulate ce sunt mai mici decât valoarea 1 milimetru.

**DATE DESPRE IMOBILUL NR. 5823**

Oficiul de Cadastru și Publicitate Imobiliară PRAHOVA
Biroul de Cadastru și Publicitate Imobiliară Câmpina

A. Partea I. Descrierea imobilului

TEREN Intravilan

Nr. CF vechi:990

Nr. cadastral vechi:10168

Adresa: Loc. Bordenii Mari, Str Buzesti, Nr. 3, Jud. Prahova, T 25, A 1590

Nr. Crt	Nr cadastral Nr. topografic	Suprafața* (mp)	Observații / Referințe
A1	20244	Din acte: 1.060 Masurata: 1.073	Sector cadastral:33 Teren imprejmuit;

B. Partea II. Proprietari și acte

Inscrieri privitoare la dreptul de proprietate și alte drepturi reale	Referințe
8028 / 16/04/2008	
Act Notarial nr. 1827, din 15/04/2008 emis de NP VASILE SAVULESCU;	
B1	A1
Intabulare, drept de PROPRIETATEcumparare ca bun propriu, dobandit prin Conventie, cota actuala 1/1 1) BROTOIU IONUT	
5354 / 27/03/2014	
Act Administrativ nr. 5151, din 24/03/2014 emis de B.C.P.I. CAMPINA;	
B2	A1
se noteaza repozitionarea imobilului	

C. Partea III. SARCINI .

Inscrieri privind dezmembramintele dreptului de proprietate, drepturi reale de garanție și sarcini	Referințe
NU SUNT	

Anexa Nr. 1 La Partea I

Teren

Nr cadastral	Suprafața (mp)*	Observații / Referințe
20244	Din acte: 1.060 Masurata: 1.073	

* Suprafața este determinată în planul de proiecție Stereo 70.

DETALII LINIARE IMOBIL



Date referitoare la teren

Crt	Categorie folosință	Intra vilan	Suprafața (mp)	Tarla	Parcelă	Nr. topo	Observații / Referințe
1	arabil	DA	1.073	25	1590	-	

Lungime Segmente

1) Valorile lungimilor segmentelor sunt obținute din proiecție în plan.

Punct început	X / Y	Punct sfârșit	X / Y	Lungime segment (** (m)
1	568.325,896 398.868,992	2	568.323,148 398.885,518	16.753
2	568.323,148 398.885,518	3	568.319,872 398.884,915	3.331
3	568.319,872 398.884,915	4	568.308,915 398.882,812	11.157
4	568.308,915 398.882,812	5	568.300,8 398.881,561	8.211
5	568.300,8 398.881,561	6	568.299,353 398.881,208	1.489

Punct început	X / Y	Punct sfârșit	X / Y	Lungime segment (** (m)
6	568.299,353 398.881,208	7	568.279,435 398.877,684	20.227
7	568.279,435 398.877,684	8	568.278,274 398.877,441	1.186
8	568.278,274 398.877,441	9	568.261,246 398.873,876	17.397
9	568.261,246 398.873,876	10	568.264,761 398.864,094	10.394
10	568.264,761 398.864,094	11	568.270,418 398.857,098	8.997
11	568.270,418 398.857,098	1	568.325,896 398.868,992	56.739

** Lungimile segmentelor sunt determinate în planul de proiecție Stereo 70 și sunt rotunjite la 1 milimetru.

*** Distanța dintre puncte este formată din segmente cumulate ce sunt mai mici decât valoarea 1 milimetru.

**DATE DESPRE IMOBILUL NR. 5824**

Oficiul de Cadastru și Publicitate Imobiliară PRAHOVA
Biroul de Cadastru și Publicitate Imobiliară Câmpina

A. Partea I. Descrierea imobilului

TEREN Intravilan

Adresa: Loc. Sârca, Str Postei, Nr. 2, Jud. Prahova

Nr. Crt	Nr cadastral Nr. topografic	Suprafața* (mp)	Observații / Referințe
A1	22067	Din acte: 5.358 Masurata: 5.394	Sector cadastral:33 Teren imprejmuit;

Construcții

Crt	Nr cadastral Nr. topografic	Adresa	Observații / Referințe
A1.1	22067-C1	Loc. Sârca, Str Postei, Nr. 2, Jud. Prahova	Nr. niveluri:1; S. construita la sol:182 mp; LOCUINTA
A1.2	22067-C2	Loc. Sârca, Str Postei, Nr. 2, Jud. Prahova	Nr. niveluri:1; S. construita la sol:72 mp; MAGAZIE

B. Partea II. Proprietari și acte

Inscrieri privitoare la dreptul de proprietate și alte drepturi reale		Referințe
28816 / 25/09/2020		
Act Notarial nr. 1082, din 24/09/2020 emis de Neagu Ioana Dorothy Maria;		
B1	Se infiinteaza cartea funciara 22067 a imobilului cu numarul cadastral 22067/Scorteni, rezultat din dezmembrarea imobilului cu numarul cadastral 20438 in scris in cartea funciara 20438;	A1, A1.1, A1.2
Hotarare Judecatoreasca nr. 593, din 29/09/2005 emis de TRIBUNALUL PRAHOVA;		
B2	se noteaza schimbarea numarului cadastral al imobilului din " 328" in " 10344" , dupa conversie <i>OBSERVATII: pozitie transcrisa din CF 20438/Scorteni, in scrisa prin incheierea nr. 1422 din 02/02/2009;</i>	A1
B3	Intabulare, drept de PROPRIETATEpartaj, dobandit prin Conventie, cota actuala 1/1 1) BADICIOIU FLORICA <i>OBSERVATII: pozitie transcrisa din CF 20438/Scorteni, in scrisa prin incheierea nr. 1422 din 02/02/2009;</i>	A1, A1.1, A1.2

C. Partea III. SARCINI .

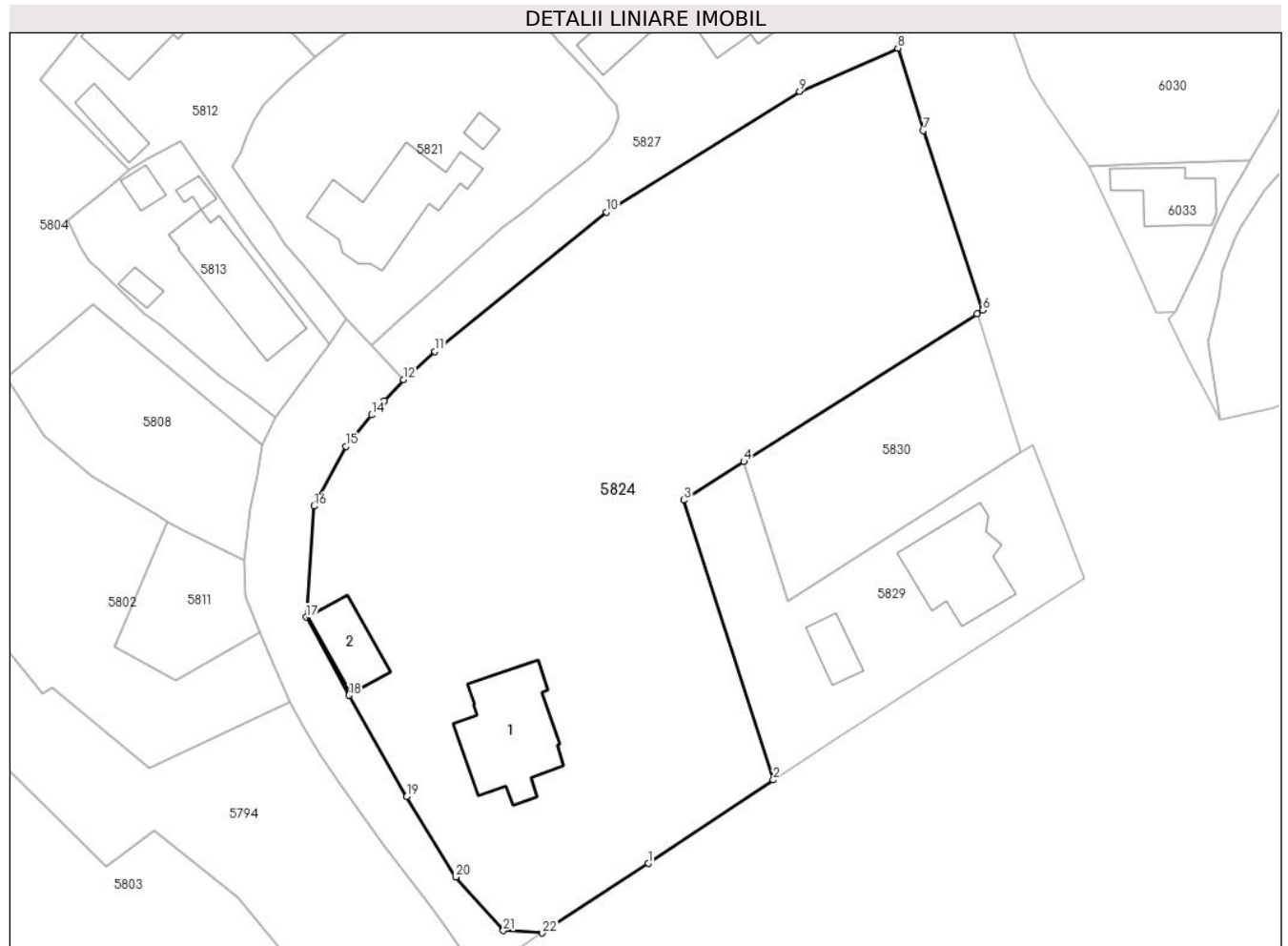
Inscrieri privind dezmembramintele dreptului de proprietate, drepturi reale de garanție și sarcini	Referințe
NU SUNT	

Anexa Nr. 1 La Partea I

Teren

Nr cadastral	Suprafața (mp)*	Observații / Referințe
22067	Din acte: 5.358 Masurata: 5.394	

* Suprafața este determinată în planul de proiecție Stereo 70.



Date referitoare la teren

Crt	Categorie folosință	Intra vilan	Suprafața (mp)	Tarla	Parcelă	Nr. topo	Observații / Referințe
1	curți constructii	DA	1.618	21	1575 ; 1575/1	-	
2	faneata	DA	3.776	21	1575/1	-	

Date referitoare la construcții

Crt	Număr	Destinație construcție	Supraf. (mp)	Situație juridică	Observații / Referințe
A1.1	22067-C1	construcții de locuințe	182	Cu acte	Nr. niveluri:1; S. construita la sol:182 mp; LOCUINTA
A1.2	22067-C2	construcții anexa	72	Cu acte	Nr. niveluri:1; S. construita la sol:72 mp; MAGAZIE

Lungime Segmente

1) Valorile lungimilor segmentelor sunt obținute din proiecție în plan.

Punct început	X / Y	Punct sfârșit	X / Y	Lungime segment (** (m))	Punct început	X / Y	Punct sfârșit	X / Y	Lungime segment (** (m))
1	568.306,745 398.666,105	2	568.323,557 398.677,327	20.213	2	568.323,557 398.677,327	3	568.311,56 398.714,945	39.485
3	568.311,56 398.714,945	4	568.319,6 398.720,1	9.551	4	568.319,6 398.720,1	5	568.350,956 398.739,956	37.115

Punct început	X / Y	Punct sfârșit	X / Y	Lungime segment (** (m)
5	568.350,956 398.739,956	6	568.351,72 398.740,44	0.904
7	568.343,75 398.764,57	8	568.340,3 398.775,65	11.605
9	568.327,1 398.769,86	10	568.301,11 398.753,64	30.636
11	568.278,092 398.734,909	12	568.273,818 398.731,117	5.714
13	568.271,249 398.728,282	14	568.269,548 398.726,378	2.553
15	568.266,126 398.722,149	16	568.261,846 398.714,119	9.099
17	568.260,767 398.699,187	18	568.266,526 398.688,705	11.96
19	568.274,29 398.675,084	20	568.280,852 398.664,276	12.644
21	568.287,26 398.657,071	22	568.292,525 398.656,764	5.274

Punct început	X / Y	Punct sfârșit	X / Y	Lungime segment (** (m)
6	568.351,72 398.740,44	7	568.343,75 398.764,57	25.412
8	568.340,3 398.775,65	9	568.327,1 398.769,86	14.414
10	568.301,11 398.753,64	11	568.278,092 398.734,909	29.676
12	568.273,818 398.731,117	13	568.271,249 398.728,282	3.826
14	568.269,548 398.726,378	15	568.266,126 398.722,149	5.44
16	568.261,846 398.714,119	17	568.260,767 398.699,187	14.971
18	568.266,526 398.688,705	19	568.274,29 398.675,084	15.678
20	568.280,852 398.664,276	21	568.287,26 398.657,071	9.642
22	568.292,525 398.656,764	1	568.306,745 398.666,105	17.014

** Lungimile segmentelor sunt determinate în planul de proiecție Stereo 70 și sunt rotunjite la 1 milimetru.

*** Distanța dintre puncte este formată din segmente cumulate ce sunt mai mici decât valoarea 1 milimetru.

**DATE DESPRE IMOBILUL NR. 5825**

Oficiul de Cadastru și Publicitate Imobiliară PRAHOVA
Biroul de Cadastru și Publicitate Imobiliară Câmpina

A. Partea I. Descrierea imobilului

TEREN Intravilan

Adresa: Loc. Bordenii Mari, Jud. Prahova

Nr. Crt	Nr cadastral Nr. topografic	Suprafața* (mp)	Observații / Referințe
A1		2.257	Sector cadastral:33 Teren imprejmuit;

B. Partea II. Proprietari și acte

Inscrieri privitoare la dreptul de proprietate și alte drepturi reale		Referințe
/		
Act Administrativ nr. 7, din 13/03/1996 emis de Parlamentul Românei (lege);		
B1	Inscrierea provizorie, drept de PROPRIETATE, dobandit prin Lege, cota actuala 1/1 1) NEIDENTIFICAT NEIDENTIFICAT	A1
B2	Se noteaza faptul ca imobilul are proprietar neidentificat.	A1

C. Partea III. SARCINI .

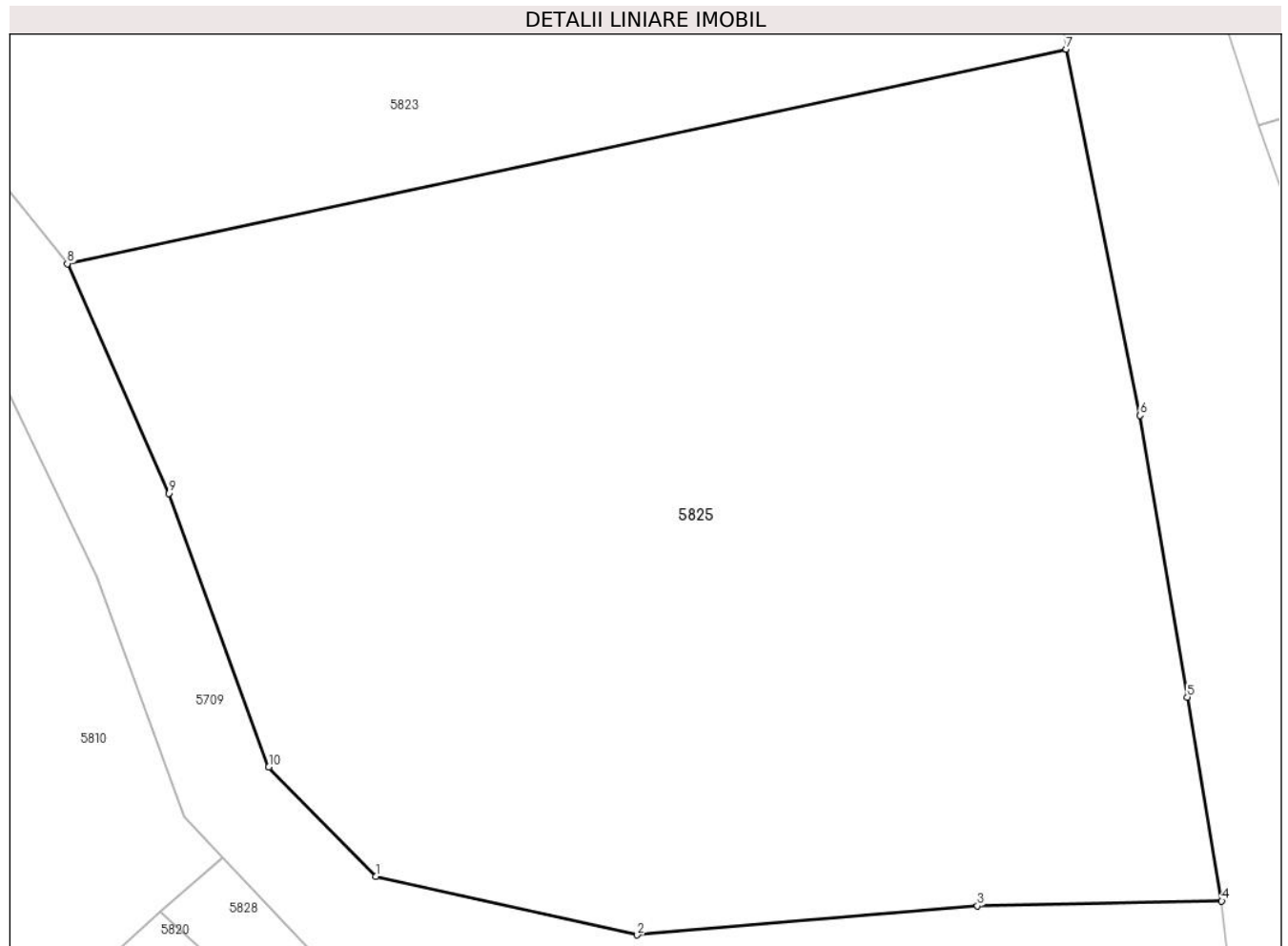
Inscrieri privind dezmembramintele dreptului de proprietate, drepturi reale de garanție și sarcini	Referințe
NU SUNT	

Anexa Nr. 1 La Partea I

Teren

Nr cadastral	Suprafața (mp)*	Observații / Referințe
	2.257	

* Suprafața este determinată în planul de proiecție Stereo 70.



Date referitoare la teren

Crt	Categorie folosință	Intravilan	Suprafața (mp)	Tarla	Parcelă	Nr. topo	Observații / Referințe
1	arabil	DA	2.257	23	1589	-	

Lungime Segmente

1) Valorile lungimilor segmentelor sunt obținute din proiecție în plan.

Punct început	X / Y	Punct sfârșit	X / Y	Lungime segment (** (m)
1	568.287,557 398.823,118	2	568.302,071 398.819,87	14.873
2	568.302,071 398.819,87	3	568.320,962 398.821,484	18.96
3	568.320,962 398.821,484	4	568.334,527 398.821,753	13.567
4	568.334,527 398.821,753	5	568.332,617 398.833,055	11.462
5	568.332,617 398.833,055	6	568.330,0 398.848,68	15.843

Punct început	X / Y	Punct sfârșit	X / Y	Lungime segment (** (m)
6	568.330,0 398.848,68	7	568.325,896 398.868,992	20.722
7	568.325,896 398.868,992	8	568.270,418 398.857,098	56.739
8	568.270,418 398.857,098	9	568.276,066 398.844,364	13.93
9	568.276,066 398.844,364	10	568.281,602 398.829,173	16.168
10	568.281,602 398.829,173	1	568.287,557 398.823,118	8.493

** Lungimile segmentelor sunt determinate în planul de proiecție Stereo 70 și sunt rotunjite la 1 milimetru.

*** Distanța dintre puncte este formată din segmente cumulate ce sunt mai mici decât valoarea 1 milimetru.

**DATE DESPRE IMOBILUL NR. 5826**

Oficiul de Cadastru și Publicitate Imobiliară PRAHOVA
Biroul de Cadastru și Publicitate Imobiliară Câmpina

A. Partea I. Descrierea imobilului

TEREN Intravilan

Adresa: Loc. Bordenii Mari, Str Buzesti, Nr. 7, Jud. Prahova, T 23,Cc 1591

Nr. Crt	Nr cadastral Nr. topografic	Suprafața* (mp)	Observații / Referințe
A1	21222	400	Sector cadastral:33 Teren imprejmuit;

Construcții

Crt	Nr cadastral Nr. topografic	Adresa	Observații / Referințe
A1.1	21222-C1	Loc. Bordenii Mari, Str Buzesti, Nr. 7, Jud. Prahova	Nr. niveluri:1; S. construita la sol:94 mp; LOCUINTA DIN PAIANTA , ACOPERITA CU TABLA, EDIFICATA IN ANUL 1974

B. Partea II. Proprietari și acte

Inscrieri privitoare la dreptul de proprietate și alte drepturi reale		Referințe
7991 / 13/05/2014		
Act Notarial nr. 1758, din 12/05/2014 emis de IVAN MIHAELA;		
B3	Intabulare, drept de PROPRIETATE, dobandit prin Conventie, cota actuala 1/1 1) GUTA ADRIAN, reanscris ptr cota de 3/8 prin mostenire si cota de 5/16 prin cumparare 2) GUTA VIRGINIA, ptr cota de 5/16 prin cumparare	A1, A1.1

C. Partea III. SARCINI

Inscrieri privind dezmembramentele dreptului de proprietate, drepturi reale de garanție și sarcini		Referințe
16107 / 18/07/2017		
Hotarare Judecatoreasca nr. 395, din 13/02/2017 emis de JUDECATORIA CAMPINA (act administrativ nr 26/2017 din 10.07.2017, emis de BEJ POROJNICU ADRIAN);		
C1	se noteaza incuviintarea executarii silite asupra cotei din imobil, proprietatea debitoarei GUTA VIRGINIA, pentru suma de 9078 lei reprezentand debit si 1102 lei reprezentand cheltuieli de executare, in favoarea creditoarei SC INTEGRAL COLLECTION SRL, la cererea BEJ Porojnicu Adrian	A1, A1.1

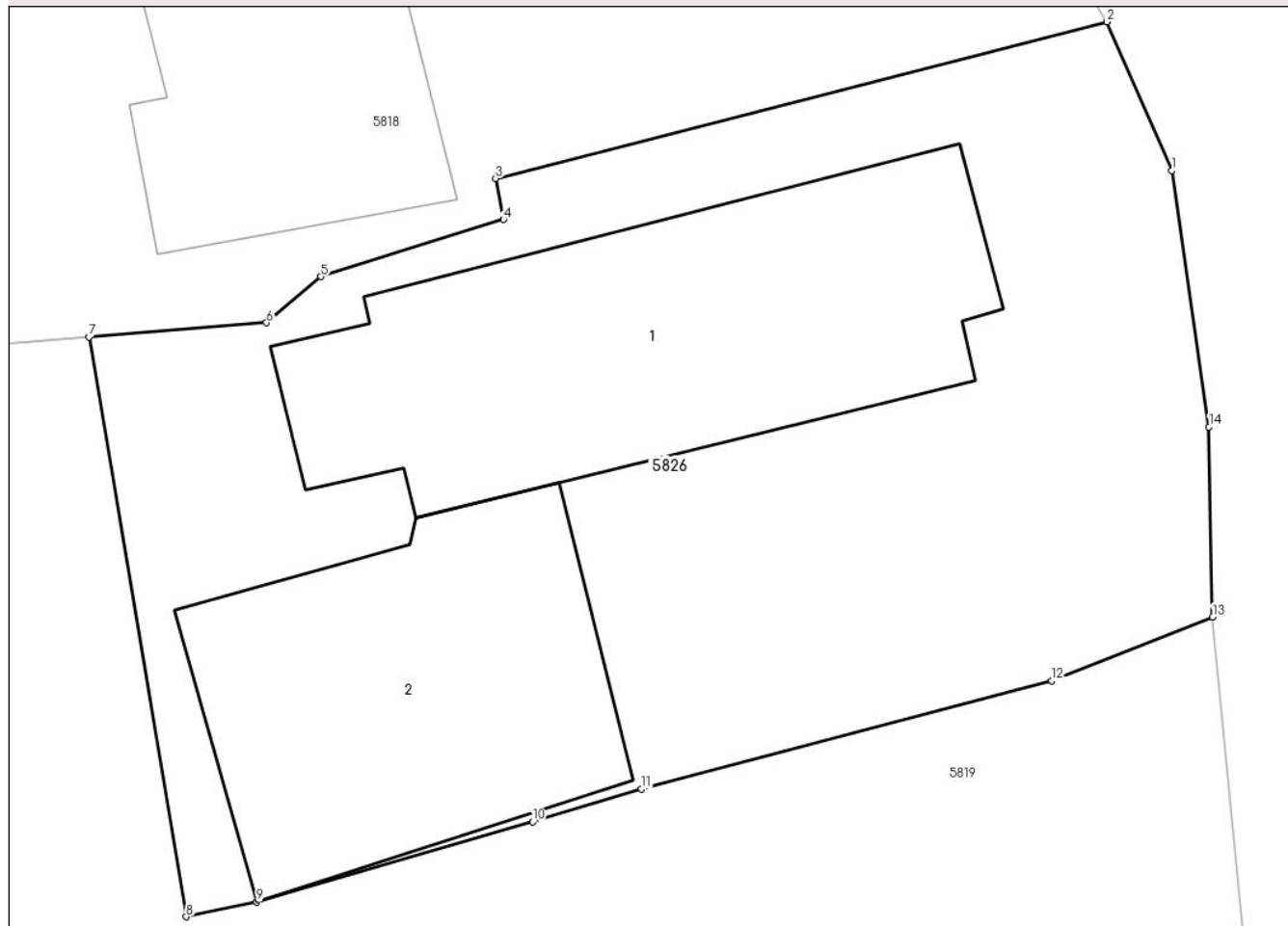
Anexa Nr. 1 La Partea I

Teren

Nr cadastral	Suprafața (mp)*	Observații / Referințe
21222	400	

* Suprafața este determinată în planul de proiecție Stereo 70.

DETALII LINIARE IMOBIL



Date referitoare la teren

Crt	Categorie folosință	Intra vilan	Suprafața (mp)	Tarla	Parcelă	Nr. topo	Observații / Referințe
1	curți constructii	DA	400	23	1591	-	

Date referitoare la construcții

Crt	Număr	Destinație construcție	Supraf. (mp)	Situație juridică	Observații / Referințe
A1.1	21222-C1	construcții de locuințe	94	Cu acte	Nr. niveluri:1; S. construită la sol:94 mp; LOCUINTA DIN PAIANTA , ACOPERITA CU TABLA, EDIFICATA IN ANUL 1974
A1.2	21222-C2	construcții anexa	74	Fara acte	Nr. niveluri:1; S. construită la sol:74 mp; ANEXA DIN CARAMIDA , ACOPERITA CU TABLA, EDIFICATA IN ANUL 1974

Lungime Segmente

1) Valorile lungimilor segmentelor sunt obținute din proiecție în plan.

Punct început	X / Y	Punct sfârșit	X / Y	Lungime segment (** (m)
1	568.320,289 398.913,551	2	568.318,691 398.917,223	4.005
2	568.318,691 398.917,223	3	568.303,621 398.913,36	15.557

Punct început	X / Y	Punct sfârșit	X / Y	Lungime segment (** (m)
3	568.303,621 398.913,36	4	568.303,817 398.912,347	1.032
4	568.303,817 398.912,347	5	568.299,31 398.910,941	4.721
5	568.299,31 398.910,941	6	568.297,97 398.909,802	1.759
6	568.297,97 398.909,802	7	568.293,589 398.909,454	4.395
7	568.293,589 398.909,454	8	568.295,99 398.895,163	14.492
8	568.295,99 398.895,163	9	568.297,729 398.895,526	1.776
9	568.297,729 398.895,526	10	568.304,536 398.897,5	7.087
10	568.304,536 398.897,5	11	568.307,218 398.898,316	2.803
11	568.307,218 398.898,316	12	568.317,34 398.900,978	10.466
12	568.317,34 398.900,978	13	568.321,305 398.902,554	4.267
13	568.321,305 398.902,554	14	568.321,213 398.907,235	4.682
14	568.321,213 398.907,235	1	568.320,289 398.913,551	6.383

** Lungimile segmentelor sunt determinate în planul de proiecție Stereo 70 și sunt rotunjite la 1 milimetru.

*** Distanța dintre puncte este formată din segmente cumulate ce sunt mai mici decât valoarea 1 milimetru.

**DATE DESPRE IMOBILUL NR. 5827**

Oficiul de Cadastru și Publicitate Imobiliară PRAHOVA
Biroul de Cadastru și Publicitate Imobiliară Câmpina

A. Partea I. Descrierea imobilului

TEREN Intravilan

Adresa: Loc. Sârca, Str Postei, Nr. 4, Jud. Prahova

Nr. Crt	Nr cadastral Nr. topografic	Suprafața* (mp)	Observații / Referințe
A1	20896	Din acte: 1.600 Masurata: 1.653	Sector cadastral:33 Teren imprejmuit;

Construcții

Crt	Nr cadastral Nr. topografic	Adresa	Observații / Referințe
A1.1	20896-C1	Loc. Sârca, Str Postei, Nr. 4, Jud. Prahova	Nr. niveluri:1; S. construita la sol:70 mp; LOCUINTA ; an construire 1968
A1.2	20896-C2	Loc. Sârca, Str Postei, Nr. 4, Jud. Prahova	Nr. niveluri:1; S. construita la sol:73 mp; LOCUINTA ; an construire 1963

B. Partea II. Proprietari și acte

Inscrieri privitoare la dreptul de proprietate și alte drepturi reale		Referințe
3886 / 22/03/2012		
Act Notarial nr. 682, din 21/03/2012 emis de POP MIHAI;		
B1	Intabulare, drept de PROPRIETATE, dobandit prin Conventie, cota actuala 1/2 1) ENE RODICA , - pentru nuda proprietate	A1
B2	Intabulare, drept de PROPRIETATE, dobandit prin Conventie, cota actuala 1/1 1) ENE RODICA	A1.1
B3	Intabulare, drept de PROPRIETATE, dobandit prin Conventie, cota actuala 1/2 1) IONITA ALEXANDRA GABRIELA , - pentru nuda proprietate	A1
B4	Intabulare, drept de PROPRIETATE, dobandit prin Conventie, cota actuala 1/1 1) IONITA ALEXANDRA GABRIELA	A1.2

C. Partea III. SARCINI

Inscrieri privind dezmembramintele dreptului de proprietate, drepturi reale de garanție și sarcini		Referințe
3886 / 22/03/2012		
Act Notarial nr. 682, din 21/03/2012 emis de POP MIHAI;		
C1	se noteaza ipoteca legala reprezentand contraprestatia obligatiei de intretinere si ingrijire in favoarea lui ENE CORNELIU	A1, A1.1, A1.2
C2	se noteaza ipoteca legala reprezentand contraprestatia obligatiei de intretinere si ingrijire in favoarea lui ENE ELENA	A1, A1.1, A1.2
C3	Intabulare, drept de UZUFRACT VIAGER, dobandit prin Conventie, cota actuala 1/1, cota initiala 1/1 1) ENE CORNELIU 2) ENE ELENA	A1, A1.1, A1.2
45214 / 10/10/2022		
Somatie nr. 103010054298212, din 29/03/2021 emis de ANAF - DGRFP GALATI - AJFP BUZAU - SCESPF;		
C4	Intabulare, drept de IPOTECA LEGALA, Valoare:2000 LEI reprezentand sechestrul, asupra cotei proprietatea lui Ionita(Zota) Alexandra Gabriela 1) ANAF - DGRFP GALATI - AJFP BUZAU - SERVICIUL COLECTARE EXECUTARE SILITA PERSOANE FIZICE, CIF:9999999999999	A1, A1.2

Anexa Nr. 1 La Partea I

Teren

Nr cadastral	Suprafața (mp)*	Observații / Referințe
20896	Din acte: 1.600 Masurata: 1.653	

* Suprafața este determinată în planul de proiecție Stereo 70.



Date referitoare la teren

Crt	Categorie folosință	Intra vilan	Suprafața (mp)	Tarla	Parcelă	Nr. topo	Observații / Referințe
1	curți constructii	DA	400	22	CC 1585	-	
2	faneata	DA	1.253	22	F 1586	-	

Date referitoare la construcții

Crt	Număr	Destinație construcție	Supraf. (mp)	Situație juridică	Observații / Referințe
A1.1	20896-C1	construcții de locuințe	70	Cu acte	Nr. niveluri:1; S. construita la sol:70 mp; LOCUINTA ; an construire 1968
A1.2	20896-C2	construcții de locuințe	73	Cu acte	Nr. niveluri:1; S. construita la sol:73 mp; LOCUINTA ; an construire 1963

Lungime Segmente

1) Valorile lungimilor segmentelor sunt obținute din proiecție în plan.

Punct început	X / Y	Punct sfârșit	X / Y	Lungime segment (** (m)
1	568.337,768 398.801,359	2	568.312,577 398.787,262	28.867
3	568.302,697 398.802,284	4	568.285,529 398.789,484	21.414

Punct început	X / Y	Punct sfârșit	X / Y	Lungime segment (** (m)
2	568.312,577 398.787,262	3	568.302,697 398.802,284	17.98
4	568.285,529 398.789,484	5	568.287,236 398.786,691	3.273

Punct început	X / Y	Punct sfârșit	X / Y	Lungime segment (** (m)
5	568.287,236 398.786,691	6	568.288,639 398.784,638	2.486
7	568.291,496 398.780,463	8	568.293,039 398.778,496	2.5
9	568.294,744 398.776,623	10	568.299,943 398.771,116	7.574
11	568.301,227 398.769,524	12	568.302,389 398.767,958	1.95
13	568.302,705 398.766,343	14	568.301,912 398.764,241	2.247
15	568.301,287 398.763,348	16	568.300,344 398.762,321	1.394
17	568.298,837 398.760,832	18	568.294,949 398.757,727	4.976
19	568.292,67 398.755,939	20	568.291,125 398.754,548	2.079
21	568.289,511 398.753,345	22	568.287,199 398.751,562	2.92
23	568.278,527 398.743,766	24	568.273,1 398.738,933	7.267
25	568.269,561 398.735,807	26	568.273,818 398.731,117	6.334
27	568.278,092 398.734,909	28	568.301,11 398.753,64	29.676
29	568.327,1 398.769,86	30	568.340,3 398.775,65	14.414
31	568.339,712 398.787,266	32	568.338,372 398.798,159	10.975

Punct început	X / Y	Punct sfârșit	X / Y	Lungime segment (** (m)
6	568.288,639 398.784,638	7	568.291,496 398.780,463	5.059
8	568.293,039 398.778,496	9	568.294,744 398.776,623	2.532
10	568.299,943 398.771,116	11	568.301,227 398.769,524	2.045
12	568.302,389 398.767,958	13	568.302,705 398.766,343	1.645
14	568.301,912 398.764,241	15	568.301,287 398.763,348	1.09
16	568.300,344 398.762,321	17	568.298,837 398.760,832	2.118
18	568.294,949 398.757,727	19	568.292,67 398.755,939	2.896
20	568.291,125 398.754,548	21	568.289,511 398.753,345	2.013
22	568.287,199 398.751,562	23	568.278,527 398.743,766	11.661
24	568.273,1 398.738,933	25	568.269,561 398.735,807	4.722
26	568.273,818 398.731,117	27	568.278,092 398.734,909	5.714
28	568.301,11 398.753,64	29	568.327,1 398.769,86	30.636
30	568.340,3 398.775,65	31	568.339,712 398.787,266	11.631
32	568.338,372 398.798,159	1	568.337,768 398.801,359	3.256

** Lungimile segmentelor sunt determinate în planul de proiecție Stereo 70 și sunt rotunjite la 1 milimetru.

*** Distanța dintre puncte este formată din segmente cumulate ce sunt mai mici decât valoarea 1 milimetru.

**DATE DESPRE IMOBILUL NR. 5828**

Oficiul de Cadastru și Publicitate Imobiliară PRAHOVA
Biroul de Cadastru și Publicitate Imobiliară Câmpina

A. Partea I. Descrierea imobilului

TEREN Intravilan

Adresa: Loc. Sârca, Jud. Prahova

Nr. Crt	Nr cadastral Nr. topografic	Suprafața* (mp)	Observații / Referințe
A1		968	Sector cadastral:33 Teren neimprejmuit;

B. Partea II. Proprietari și acte

Inscrieri privitoare la dreptul de proprietate și alte drepturi reale		Referințe
/		
Act Administrativ nr. 7, din 13/03/1996 emis de Parlamentul Românei (lege);		
B1	Inscrierea provizorie, drept de PROPRIETATE, dobandit prin Lege, cota actuala 1/1 1) NEIDENTIFICAT NEIDENTIFICAT	A1
B2	Se noteaza faptul ca imobilul are proprietar neidentificat.	A1

C. Partea III. SARCINI .

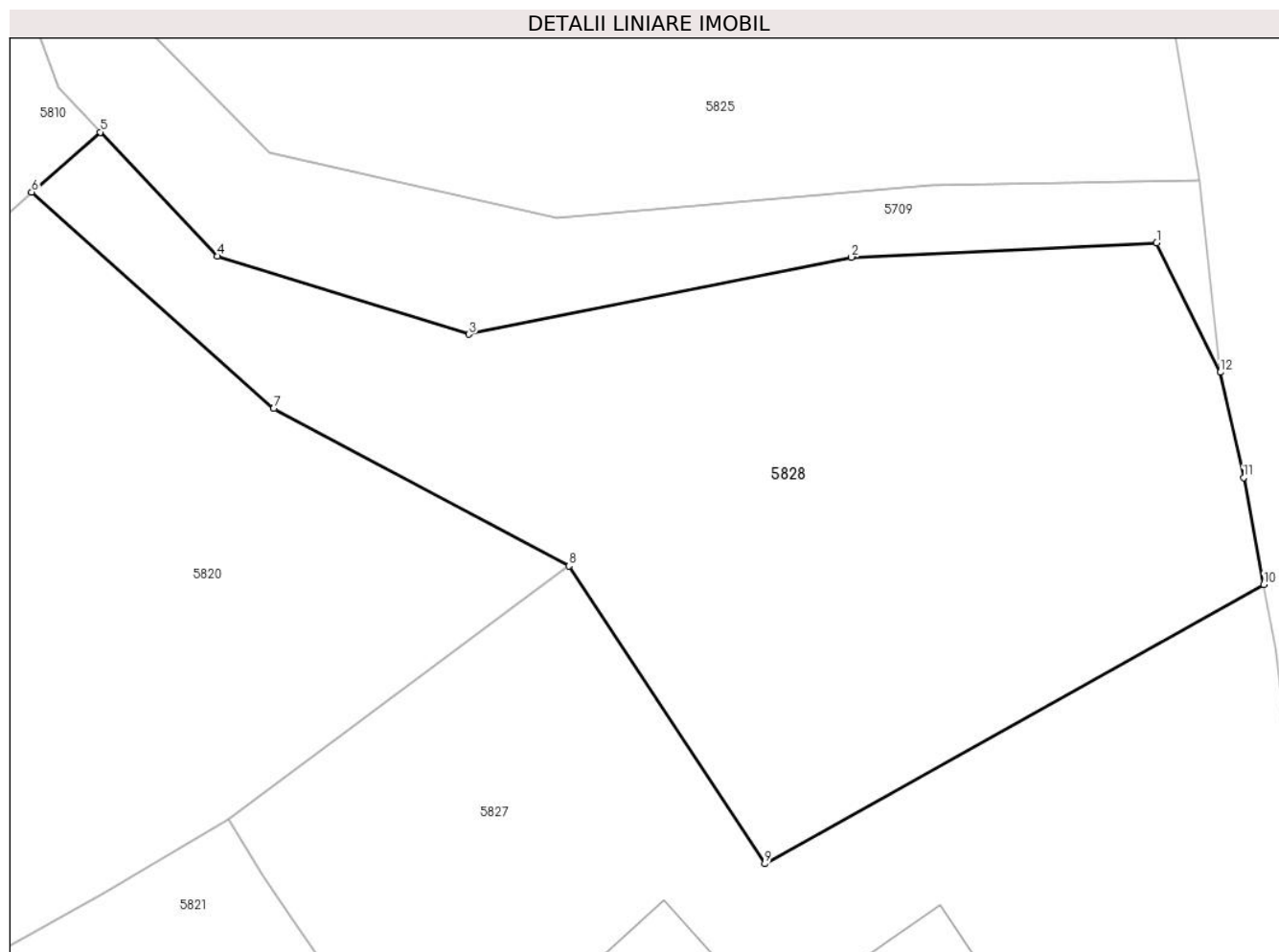
Inscrieri privind dezmembramintele dreptului de proprietate, drepturi reale de garanție și sarcini	Referințe
NU SUNT	

Anexa Nr. 1 La Partea I

Teren

Nr cadastral	Suprafața (mp)*	Observații / Referințe
	968	

* Suprafața este determinată în planul de proiecție Stereo 70.



Date referitoare la teren

Crt	Categorie folosință	Intravilan	Suprafața (mp)	Tarla	Parcelă	Nr. topo	Observații / Referințe
1	faneata	DA	968	22	1586	-	

Lungime Segmente

1) Valorile lungimilor segmentelor sunt obținute din proiecție în plan.

Punct început	X / Y	Punct sfârșit	X / Y	Lungime segment (** (m)
1	568.332,361 398.818,577	2	568.316,957 398.817,864	15.42
2	568.316,957 398.817,864	3	568.297,65 398.813,972	19.695
3	568.297,65 398.813,972	4	568.284,964 398.817,907	13.282
4	568.284,964 398.817,907	5	568.279,041 398.824,167	8.618
5	568.279,041 398.824,167	6	568.275,574 398.821,145	4.599

Punct început	X / Y	Punct sfârșit	X / Y	Lungime segment (** (m)
6	568.275,574 398.821,145	7	568.287,795 398.810,225	16.389
7	568.287,795 398.810,225	8	568.302,697 398.802,284	16.886
8	568.302,697 398.802,284	9	568.312,577 398.787,262	17.98
9	568.312,577 398.787,262	10	568.337,768 398.801,359	28.867
10	568.337,768 398.801,359	11	568.336,751 398.806,748	5.484
11	568.336,751 398.806,748	12	568.335,579 398.812,052	5.432
12	568.335,579 398.812,052	1	568.332,361 398.818,577	7.275

** Lungimile segmentelor sunt determinate în planul de proiecție Stereo 70 și sunt rotunjite la 1 milimetru.

*** Distanța dintre puncte este formată din segmente cumulate ce sunt mai mici decât valoarea 1 milimetru.

**DATE DESPRE IMOBILUL NR. 5829**

Oficiul de Cadastru și Publicitate Imobiliară PRAHOVA
Biroul de Cadastru și Publicitate Imobiliară Câmpina

A. Partea I. Descrierea imobilului

TEREN Intravilan

Adresa: Loc. Bordenii Mari, Str Buzesti, Nr. 1A, Jud. Prahova

Nr. Crt	Nr cadastral Nr. topografic	Suprafața* (mp)	Observații / Referințe
A1	24371	Din acte: 1.109 Masurata: 1.111	Sector cadastral:33 Teren imprejmuit;

Construcții

Crt	Nr cadastral Nr. topografic	Adresa	Observații / Referințe
A1.1	24371-C1	Loc. Bordenii Mari, Str Buzesti, Nr. 1A, Jud. Prahova	Nr. niveluri:2; S. construita la sol:142 mp; parter+etaj caramida, an constr 2011
A1.2	24371-C2	Loc. Bordenii Mari, Str Buzesti, Nr. 1A, Jud. Prahova	Nr. niveluri:1; S. construita la sol:39 mp; parter lemn, an construire 2011

B. Partea II. Proprietari și acte

Inscrieri privitoare la dreptul de proprietate și alte drepturi reale		Referințe
52135 / 08/11/2023		
Act Notarial nr. 1718, din 07/11/2023 emis de NICA ROXANA ELENA;		
B1	Se infiinteaza cf. 24371 a imobilului cu nr. cad. 24371/Scorteni ca urmare a alipirii urmatoarelor 2 imobile:~- nr.cad.20397\cf.20397;~- nr.cad.22068\cf.22068;	A1
Act Notarial nr. 3947, din 23/12/2008 emis de NP PUSCASU ION;		
B2	Intabulare, drept de PROPRIETATEcumparare ca bun comun, dobandit prin Conventie, cota actuala 1/1 1) ANTONESCU PETRE 2) ANTONESCU ELENA-CLAUDIA <i>OBSERVATII: Contract De Vânzare-Cumpărare nr. 1083, din 24/09/2020 emis de Neagu Ioana Dorothy Maria;</i>	A1
Act Notarial nr. 241, din 23/02/2022 emis de bin nica roxana (act administrativ nr 16 din 04.05.2009, emis de primaria scorteni;act administrativ nr 5092 din 09.03.2022, emis de primaria scorteni;act administrativ nr 4637 din 28.02.2018, emis de primaria scorteni;inscris sub semnatura privata nr 5083 din 07.03.2022, emis de primaria scorteni;act administrativ nr 5091 din 07.03.2022, emis de primaria scorteni;act administrativ nr 4553 din 23.02.2022, emis de primaria scorteni);		
B4	se actualizeaza informatiile cadastrale conform documentatiei tehnice avizate, in sensul schimbarii categoriei de folosinta a imobilului in teren curti constructii	A1, A1.1, A1.2
B5	se actualizeaza informatiile cadastrale conform documentatiei tehnice avizate, in sensul ca actuala adresa a imobilului este urmatoarea: comuna Scorteni, sat Bordenii Mari, Str Buzesti, Nr. 1A, Jud. Prahova	A1, A1.1, A1.2
B6	Intabulare, drept de PROPRIETATE, dobandit prin Construire, cota actuala 1/1 1) ANTONESCU ELENA-CLAUDIA 2) ANTONESCU PETRE	A1.1, A1.2

C. Partea III. SARCINI .

Inscrieri privind dezmembramintele dreptului de proprietate, drepturi reale de garanție și sarcini	Referințe
NU SUNT	

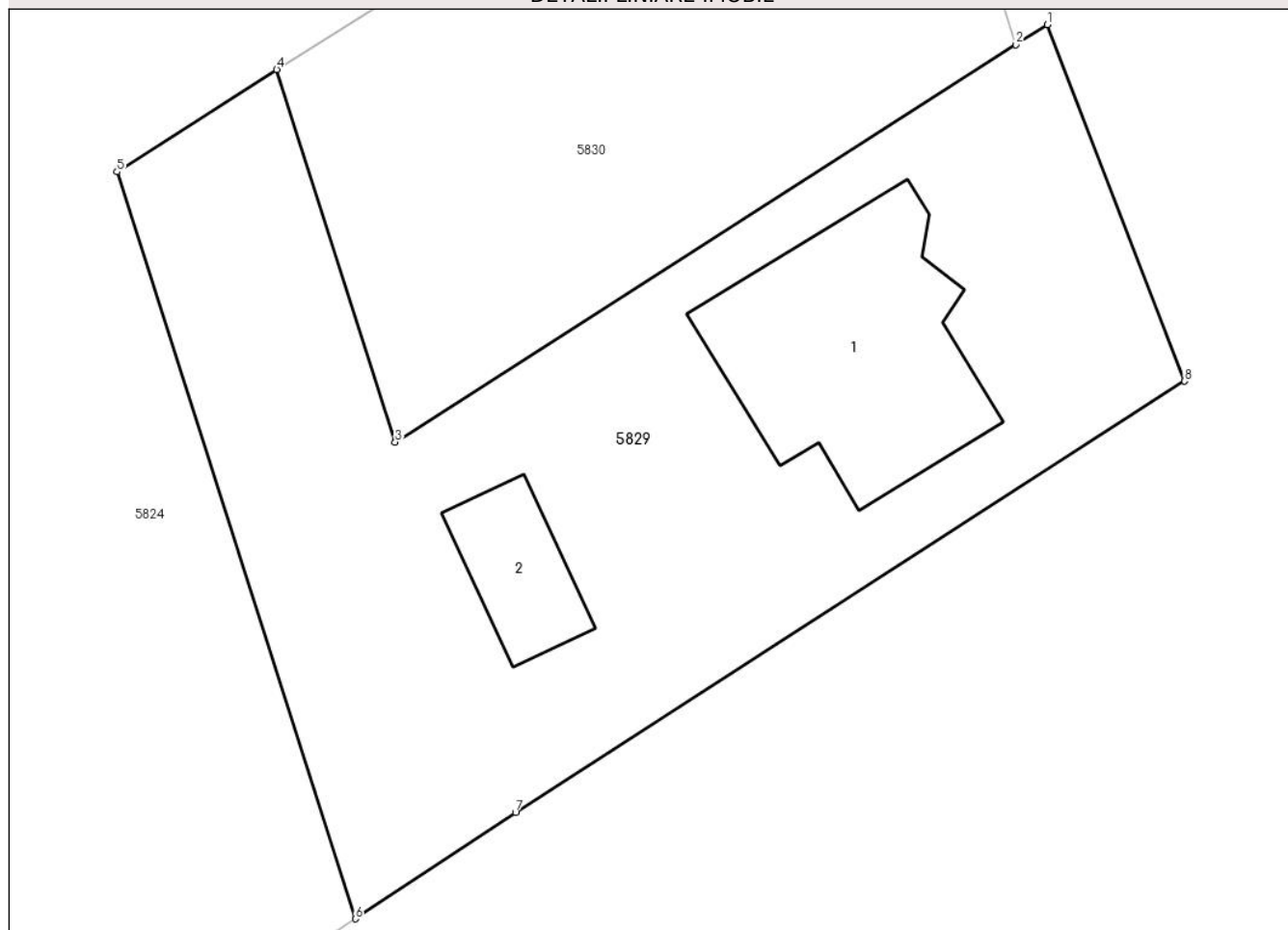
Anexa Nr. 1 La Partea I

Teren

Nr cadastral	Suprafața (mp)*	Observații / Referințe
24371	Din acte: 1.109 Masurata: 1.111	

* Suprafața este determinată în planul de proiecție Stereo 70.

DETALII LINIARE IMOBIL



Date referitoare la teren

Crt	Categorie folosință	Intravilan	Suprafața (mp)	Tarla	Parcelă	Nr. topo	Observații / Referințe
1	curți constructii	DA	1.111	22	1575/1	-	

Date referitoare la construcții

Crt	Număr	Destinație construcție	Supraf. (mp)	Situație juridică	Observații / Referințe
A1.1	24371-C1	construcții de locuințe	142	Cu acte	Nr. niveluri:2; S. construita la sol:142 mp; parter+etaj caramida, an constr 2011
A1.2	24371-C2	construcții anexa	39	Cu acte	Nr. niveluri:1; S. construita la sol:39 mp; parter lemn, an construire 2011

Lungime Segmente

1) Valorile lungimilor segmentelor sunt obținute din proiecție în plan.

Punct început	X / Y	Punct sfârșit	X / Y	Lungime segment (** (m)
1	568.358,393 398.722,361	2	568.356,814 398.721,35	1.875
2	568.356,814 398.721,35	3	568.325,56 398.701,34	37.111

Punct început	X / Y	Punct sfârșit	X / Y	Lungime segment (** (m)
3	568.325,56 398.701,34	4	568.319,6 398.720,1	19.684
4	568.319,6 398.720,1	5	568.311,56 398.714,945	9.551
5	568.311,56 398.714,945	6	568.323,557 398.677,327	39.485
6	568.323,557 398.677,327	7	568.331,62 398.682,68	9.678
7	568.331,62 398.682,68	8	568.365,303 398.704,406	40.082
8	568.365,303 398.704,406	1	568.358,393 398.722,361	19.239

** Lungimile segmentelor sunt determinate în planul de proiecție Stereo 70 și sunt rotunjite la 1 milimetru.

*** Distanța dintre puncte este formată din segmente cumulate ce sunt mai mici decât valoarea 1 milimetru.

**DATE DESPRE IMOBILUL NR. 5830**

Oficiul de Cadastru și Publicitate Imobiliară PRAHOVA
Biroul de Cadastru și Publicitate Imobiliară Câmpina

A. Partea I. Descrierea imobilului

TEREN Intravilan

Nr. CF vechi:702

Nr. cadastral vechi:10003

Adresa: Loc. Sârca, Str Postei, Nr. 2, Jud. Prahova

Nr. Crt	Nr cadastral Nr. topografic	Suprafața* (mp)	Observații / Referințe
A1	20019	703	Sector cadastral:33 Teren imprejmuit;

B. Partea II. Proprietari și acte

Inscrieri privitoare la dreptul de proprietate și alte drepturi reale		Referințe
396 / 15/01/2007		
Act Notarial nr. 149, din 12/01/2007 emis de NP MIHAELA IVAN-CAMPINA;		
B2	Intabulare, drept de PROPRIETATE cumparare ca bun comun, dobandit prin Conventie, cota actuala 1/1 1) IONASCU SIMONA-ELENA 2) IONASCU CRISTINEL	A1

C. Partea III. SARCINI .

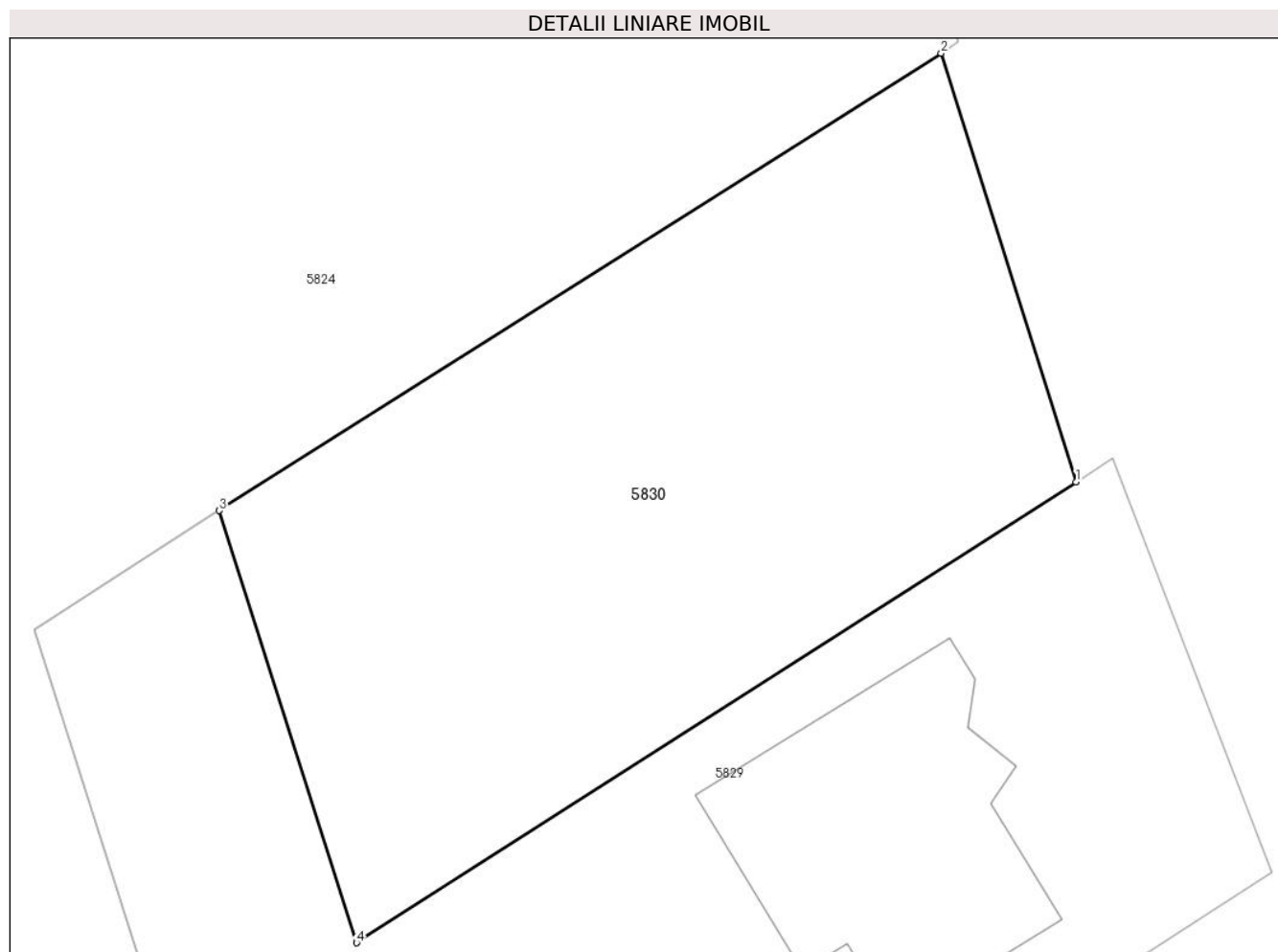
Inscrieri privind dezmembramintele dreptului de proprietate, drepturi reale de garanție și sarcini	Referințe
NU SUNT	

Anexa Nr. 1 La Partea I

Teren

Nr cadastral	Suprafața (mp)*	Observații / Referințe
20019	703	

* Suprafața este determinată în planul de proiecție Stereo 70.



Date referitoare la teren

Crt	Categorie folosință	Intravilan	Suprafața (mp)	Tarla	Parcelă	Nr. topo	Observații / Referințe
1	curți constructii	DA	703	22	1575/1	-	

Lungime Segmente

1) Valorile lungimilor segmentelor sunt obținute din proiecție în plan.

Punct început	X / Y	Punct sfârșit	X / Y	Lungime segment (** (m)
1	568.356,814 398.721,35	2	568.350,956 398.739,956	19.507
2	568.350,956 398.739,956	3	568.319,6 398.720,1	37.115
3	568.319,6 398.720,1	4	568.325,56 398.701,34	19.684
4	568.325,56 398.701,34	1	568.356,814 398.721,35	37.111

**** Lungimile segmentelor sunt determinate în planul de proiecție Stereo 70 și sunt rotunjite la 1 milimetru.**

***** Distanța dintre puncte este formată din segmente cumulate ce sunt mai mici decât valoarea 1 milimetru.**

**DATE DESPRE IMOBILUL NR. 5901**

Oficiul de Cadastru și Publicitate Imobiliară PRAHOVA
Biroul de Cadastru și Publicitate Imobiliară Câmpina

A. Partea I. Descrierea imobilului

TEREN Intravilan

Nr. CF vechi:1656

Nr. cadastral vechi:10593

Adresa: Loc. Bordenii Mari, Str Runcu, Nr. 1 - 3, Jud. Prahova

Nr. Crt	Nr cadastral Nr. topografic	Suprafața* (mp)	Observații / Referințe
A1	20709	Din acte: 568 Masurata: 569	Sector cadastral:34 Teren imprejmuit;

Construcții

Crt	Nr cadastral Nr. topografic	Adresa	Observații / Referințe
A1.1	20709-C1	Loc. Bordenii Mari, Str Runcu, Nr. 1-3, Jud. Prahova	Nr. niveluri:2; S. construita la sol:123 mp; C1- locuinta P+M, Sc desf. - 182 mp- an edificare 2012

B. Partea II. Proprietari și acte

Inscrieri privitoare la dreptul de proprietate și alte drepturi reale		Referințe
21454 / 21/05/2024		
Act Notarial nr. 676, din 16/05/2024 emis de Poeana Alexandru Razvan Ionut;		
B13	se radiază antecontractul de vanzare cumpărare aut nr.321/08.03.2021 - NP Poeană Alexandru Răzvan Ionuț de sub B9 în baza c.v.c aut nr 676 din 16.05.2024 emis de Poeana Alexandru Razvan Ionut	A1, A1.1
B14	Intabulare, drept de PROPRIETATEcumpărare ca bun comun, dobandit prin Conventie, cota actuala 1/1 1) MARINESCU IRINA-MĂDĂLINA 2) MARINESCU ALEXANDRU MIHAI	A1, A1.1

C. Partea III. SARCINI .

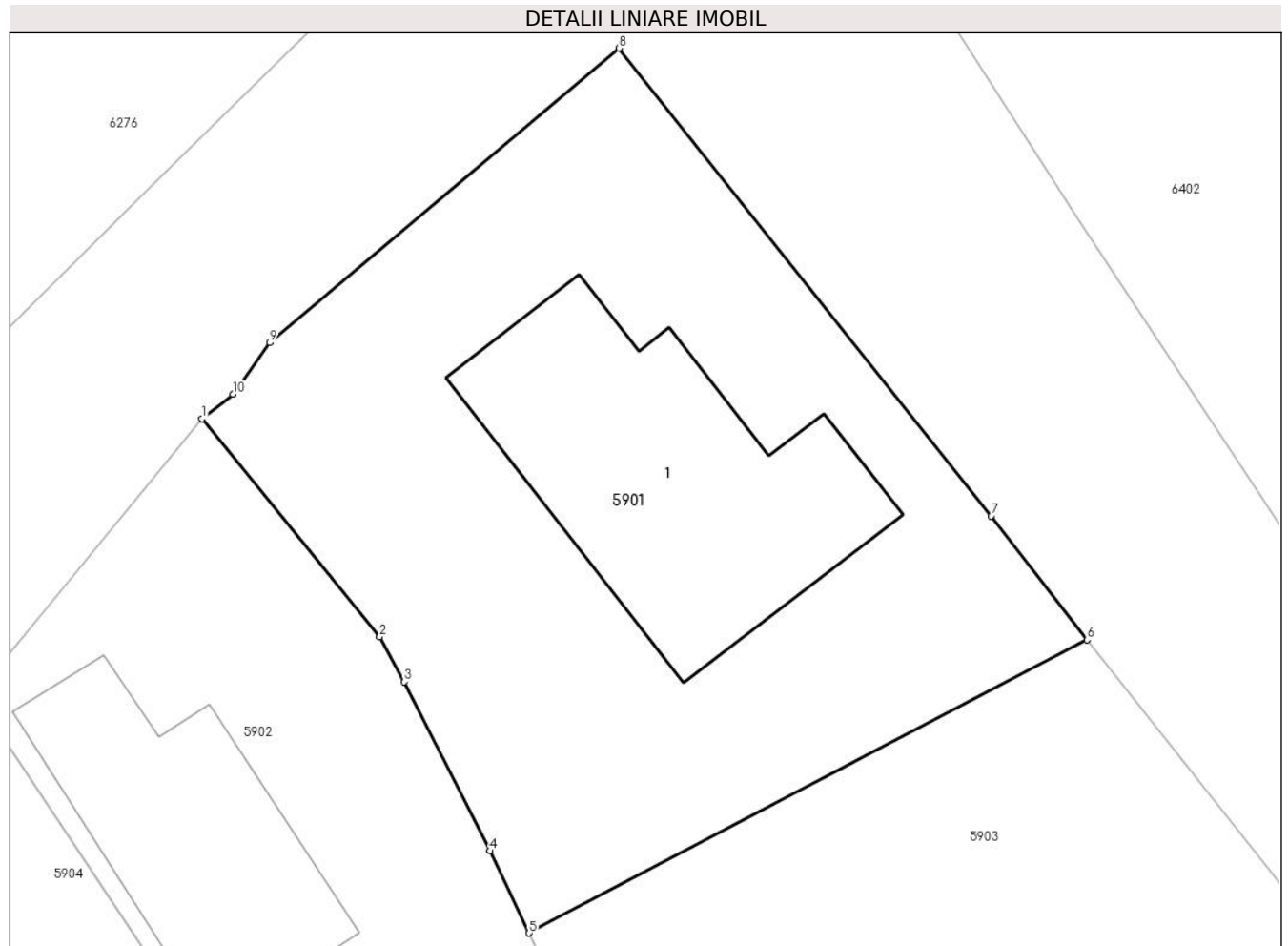
Inscrieri privind dezmembramintele dreptului de proprietate, drepturi reale de garanție și sarcini	Referințe
NU SUNT	

Anexa Nr. 1 La Partea I

Teren

Nr cadastral	Suprafața (mp)*	Observații / Referințe
20709	Din acte: 568 Masurata: 569	

* Suprafața este determinată în planul de proiecție Stereo 70.



Date referitoare la teren

Crt	Categorie folosință	Intravilan	Suprafața (mp)	Tarla	Parcelă	Nr. topo	Observații / Referințe
1	curți constructii	DA	569	26	1912,1913	-	

Date referitoare la construcții

Crt	Număr	Destinație construcție	Supraf. (mp)	Situație juridică	Observații / Referințe
A1.1	20709-C1	construcții de locuințe	123	Cu acte	Nr. niveluri:2; S. construita la sol:123 mp; C1-locuinta P+M, Sc desf. - 182 mp- an edificare 2012

Lungime Segmente

1) Valorile lungimilor segmentelor sunt obținute din proiecție în plan.

Punct început	X / Y	Punct sfârșit	X / Y	Lungime segment (** (m)
1	568.450,87 399.628,799	2	568.457,628 399.620,525	10.684
2	568.457,628 399.620,525	3	568.458,557 399.618,815	1.946
3	568.458,557 399.618,815	4	568.461,817 399.612,395	7.2

Punct început	X / Y	Punct sfârșit	X / Y	Lungime segment (** (m)
4	568.461,817 399.612,395	5	568.463,3 399.609,276	3.454
5	568.463,3 399.609,276	6	568.484,49 399.620,41	23.937
6	568.484,49 399.620,41	7	568.480,846 399.625,108	5.946
7	568.480,846 399.625,108	8	568.466,709 399.642,869	22.7
8	568.466,709 399.642,869	9	568.453,445 399.631,687	17.349
9	568.453,445 399.631,687	10	568.452,045 399.629,73	2.406
10	568.452,045 399.629,73	1	568.450,87 399.628,799	1.5

** Lungimile segmentelor sunt determinate în planul de proiecție Stereo 70 și sunt rotunjite la 1 milimetru.

*** Distanța dintre puncte este formată din segmente cumulate ce sunt mai mici decât valoarea 1 milimetru.

**DATE DESPRE IMOBILUL NR. 5902**

Oficiul de Cadastru și Publicitate Imobiliară PRAHOVA
Biroul de Cadastru și Publicitate Imobiliară Câmpina

A. Partea I. Descrierea imobilului

TEREN Intravilan

Adresa: Loc. Bordenii Mari, Str Bazgani, Nr. 1, Jud. Prahova

Nr. Crt	Nr cadastral Nr. topografic	Suprafața* (mp)	Observații / Referințe
A1		Din acte: 490 Masurata: 570	Sector cadastral:34 Teren imprejmuit;

Construcții

Crt	Nr cadastral Nr. topografic	Adresa	Observații / Referințe
A1.1		Loc. Bordenii Mari, Str Bazgani, Nr. 1, Jud. Prahova	Nr. niveluri:1; S. construita la sol:83 mp; Locuinta (P).

B. Partea II. Proprietari și acte

Inscrieri privitoare la dreptul de proprietate și alte drepturi reale	Referințe
/	
Act Notarial nr. 155, din 16/08/2010 emis de NP POP MIHAELA CRISTINA (certificat de mostenitor, Titlu de proprietate nr. 102668/30.08.2002);	
B1	A1, A1.1
Intabulare, drept de PROPRIETATE, dobandit prin Succesiune, cota actuala 1/1 1) BARBU AURELIA	

C. Partea III. SARCINI .

Inscrieri privind dezmembramintele dreptului de proprietate, drepturi reale de garanție și sarcini	Referințe
NU SUNT	

Anexa Nr. 1 La Partea I

Teren

Nr cadastral	Suprafața (mp)*	Observații / Referințe
	Din acte: 490 Masurata: 570	

* Suprafața este determinată în planul de proiecție Stereo 70.



Date referitoare la teren

Crt	Categorie folosință	Intra vilan	Suprafața (mp)	Tarla	Parcelă	Nr. topo	Observații / Referințe
1	curți constructii	DA	570	26	1912	-	

Date referitoare la construcții

Crt	Număr	Destinație construcție	Supraf. (mp)	Situație juridică	Observații / Referințe
A1.1		construcții de locuințe	83	Cu acte	Nr. niveluri:1; S. construita la sol:83 mp; Locuinta (P).

Lungime Segmente

1) Valorile lungimilor segmentelor sunt obținute din proiecție în plan.

Punct început	X / Y	Punct sfârșit	X / Y	Lungime segment (** (m)
1	568.442,212 399.618,298	2	568.450,752 399.605,524	15.366
2	568.450,752 399.605,524	3	568.453,369 399.600,641	5.54
3	568.453,369 399.600,641	4	568.453,778 399.599,936	0.815

Punct început	X / Y	Punct sfârșit	X / Y	Lungime segment (** (m)
4	568.453,778 399.599,936	5	568.454,337 399.599,041	1.055
5	568.454,337 399.599,041	6	568.456,706 399.593,751	5.796
6	568.456,706 399.593,751	7	568.458,777 399.586,815	7.239
7	568.458,777 399.586,815	8	568.466,38 399.585,712	7.683
8	568.466,38 399.585,712	9	568.475,113 399.584,174	8.867
9	568.475,113 399.584,174	10	568.471,12 399.592,766	9.475
10	568.471,12 399.592,766	11	568.470,683 399.593,197	0.614
11	568.470,683 399.593,197	12	568.467,91 399.599,045	6.472
12	568.467,91 399.599,045	13	568.463,466 399.608,926	10.834
13	568.463,466 399.608,926	14	568.463,3 399.609,276	0.387
14	568.463,3 399.609,276	15	568.461,817 399.612,395	3.454
15	568.461,817 399.612,395	16	568.458,557 399.618,815	7.2
16	568.458,557 399.618,815	17	568.457,628 399.620,525	1.946
17	568.457,628 399.620,525	18	568.450,87 399.628,799	10.684
18	568.450,87 399.628,799	1	568.442,212 399.618,298	13.61

** Lungimile segmentelor sunt determinate în planul de proiecție Stereo 70 și sunt rotunjite la 1 milimetru.

*** Distanța dintre puncte este formată din segmente cumulate ce sunt mai mici decât valoarea 1 milimetru.

**DATE DESPRE IMOBILUL NR. 5903**

Oficiul de Cadastru și Publicitate Imobiliară PRAHOVA
Biroul de Cadastru și Publicitate Imobiliară Câmpina

A. Partea I. Descrierea imobilului

TEREN Intravilan

Adresa: Loc. Bordenii Mari, Str Runcu, Nr. 1, Jud. Prahova, T 26 ; CC 1913 ; A 1914

Nr. Crt	Nr cadastral Nr. topografic	Suprafața* (mp)	Observații / Referințe
A1	21338	Din acte: 2.104 Masurata: 2.125	Sector cadastral:34 Teren imprejmuit;

Construcții

Crt	Nr cadastral Nr. topografic	Adresa	Observații / Referințe
A1.2	21338-C2	Loc. Bordenii Mari, Str Runcu, Nr. 1, Jud. Prahova	Nr. niveluri:2; S. construita la sol:91 mp; LOCUINTA (P+M) ; SC DESF. = 174 MP ; SC PARTER = 91 MP ; SC MANSARDA = 83 MP .
A1.3	21338-C3	Loc. Bordenii Mari, Str Runcu, Nr. 1, Jud. Prahova	Nr. niveluri:1; S. construita la sol:88 mp; ANEXA (P) ; SC DESF. = 88 MP .

B. Partea II. Proprietari și acte

Inscrieri privitoare la dreptul de proprietate și alte drepturi reale		Referințe
27589 / 31/08/2015		
Act Notarial nr. 1231, din 27/08/2015 emis de NP NEAGU IOANA DOROTHY MARIA;		
B1	Se infiinteaza cartea funciara 21338 a imobilului cu numarul cadastral 21338/Scorteni, rezultat din alipirea urmatoarelor imobile:~-nr.cad.10249 (id electronic 20339) din cf.1129 (id electronic 20339) care se sisteaza;~-nr.cad.21055 din cf.21055 care se sisteaza;	A1
Act Notarial nr. 3184, din 21/08/2008 emis de NP POP MIHAELA CRISTINA;		
B2	Se infiintează cartea funciara nr. 1129 a unitatii administrativ teritoriale Scorteni , care cuprinde imobilul cu numarul cadastral 10249 descris la PI/A+1, rezultat din dezmembrarea imobilului cu numarul cadastral 10230 din cartea funciara nr. 1097 a aceleiasi unitati administrativ teritoriale.	A1
<i>OBSERVATII: pozitie transcrisa din CF 20339/Scorteni, incheierea nr. 17784din 22-08-2008</i>		
Act Notarial nr. 1475, din 30/09/2014 emis de NP NEAGU IOANA DOROTHY MARIA;		
B3	Intabulare, drept de PROPRIETATE, dobandit prin Construire, cota actuala 1/1 1) COLT ECATERINA, pentru nuda proprietate	A1
<i>OBSERVATII: pozitie transcrisa din CF 20339/Scorteni, incheierea nr. 18009din 02-10-2014</i>		
Act Administrativ nr. C3688, din 21/04/2015 emis de OCPI PH;		
B5	se noteaza referatul de admitere privind dezmembrarea imobilului	A1
B6	se noteaza referatul de admitere privind dezmembrarea imobilului	A1
23311 / 24/09/2019		
Act Administrativ nr. 16049, din 22/10/2019 emis de PRIMARIA COMUNEI SCORTENI (act administrativ nr 17 din 30.12.2016, emis de PRIMARIA COMUNEI SCORTENI;act administrativ nr 8 din 27.11.2018, emis de PRIMARIA COMUNEI SCORTENI;act administrativ nr 19046 din 29.12.2017, emis de PRIMARIA COMUNEI SCORTENI;act administrativ nr 9137 din 14.03.2019, emis de PRIMARIA COMUNEI SCORTENI;act administrativ nr 16048 din 22.10.2019, emis de PRIMARIA COMUNEI SCORTENI;act administrativ nr 15932 din 22.10.2019, emis de PRIMARIA COMUNEI SCORTENI;act administrativ nr 6 din 14.03.2019, emis de PRIMARIA COMUNEI SCORTENI);		
B7	se radiaza constructia C1 in baza autorizatiei de desfiintare nr 8/27.11.2018 si a procesului verbal de receptie la terminarea lucrarilor nr 15932/22.10.2019 emise de Primaria Scorteni	A1
B8	Intabulare, drept de PROPRIETATE, dobandit prin Construire, cota actuala 1/1 1) COLT ECATERINA 2) RINALDO GIAMBRONI	A1.2, A1.3

Inscrieri privind dezmembramintele dreptului de proprietate, drepturi reale de garanție și sarcini	Referințe
--	-----------

C. Partea III. SARCINI

Inscrieri privind dezmembramintele dreptului de proprietate, drepturi reale de garanție și sarcini	Referințe
27589 / 31/08/2015	
Act Notarial nr. 1475, din 30/09/2014 emis de NP NEAGU IOANA DOROTHY MARIA;	
C1	Intabulare, drept de UZUFRUCT VIAGER, dobandit prin Conventie, cota actuala 1/1, cota initiala 1/1
	1) GIAMBRONI RINALDO
	<i>OBSERVATII: pozitie transcrisa din CF 20339/Scorteni, incheierea nr. 18009din 02-10-2014</i>

Anexa Nr. 1 La Partea I

Teren

Nr cadastral	Suprafața (mp)*	Observații / Referințe
21338	Din acte: 2.104 Masurata: 2.125	

* Suprafața este determinată în planul de proiecție Stereo 70.



Date referitoare la teren

Crt	Categorie folosință	Intra vilan	Suprafața (mp)	Tarla	Parcelă	Nr. topo	Observații / Referințe
1	curți constructii	DA	632	26	CC 1913	-	
2	arabil	DA	1.493	26	A 1914	-	

Date referitoare la construcții

Crt	Număr	Destinație construcție	Supraf. (mp)	Situație juridică	Observații / Referințe
A1.2	21338-C2	construcții de locuințe	91	Cu acte	Nr. niveluri:2; S. construita la sol:91 mp; LOCUINTA (P+M) ; SC DESF. = 174 MP ; SC PARTER = 91 MP ; SC MANSARDA = 83 MP .
A1.3	21338-C3	construcții anexa	88	Cu acte	Nr. niveluri:1; S. construita la sol:88 mp; ANEXA (P) ; SC DESF. = 88 MP .

Lungime Segmente

1) Valorile lungimilor segmentelor sunt obținute din proiecție în plan.

Punct început	X / Y	Punct sfârșit	X / Y	Lungime segment (** (m)	Punct început	X / Y	Punct sfârșit	X / Y	Lungime segment (** (m)
1	568.463,466 399.608,926	2	568.467,91 399.599,045	10.834	2	568.467,91 399.599,045	3	568.470,683 399.593,197	6.472

Punct început	X / Y	Punct sfârșit	X / Y	Lungime segment (** (m))
3	568.470,683 399.593,197	4	568.471,12 399.592,766	0.614
5	568.475,113 399.584,174	6	568.477,047 399.578,713	5.793
7	568.482,208 399.572,087	8	568.491,897 399.566,07	11.405
9	568.531,327 399.544,026	10	568.534,243 399.546,419	3.772
11	568.534,27 399.549,925	12	568.533,332 399.552,312	2.565
13	568.531,013 399.556,292	14	568.527,612 399.561,537	6.251
15	568.526,522 399.563,411	16	568.523,901 399.567,732	5.054
17	568.513,97 399.582,017	18	568.510,035 399.587,525	6.769
19	568.505,565 399.593,528	20	568.504,67 399.594,73	1.499
21	568.493,51 399.609,0	22	568.484,49 399.620,41	14.545
23	568.463,3 399.609,276	1	568.463,466 399.608,926	0.387

Punct început	X / Y	Punct sfârșit	X / Y	Lungime segment (** (m))
4	568.471,12 399.592,766	5	568.475,113 399.584,174	9.475
6	568.477,047 399.578,713	7	568.482,208 399.572,087	8.399
8	568.491,897 399.566,07	9	568.531,327 399.544,026	45.174
10	568.534,243 399.546,419	11	568.534,27 399.549,925	3.506
12	568.533,332 399.552,312	13	568.531,013 399.556,292	4.606
14	568.527,612 399.561,537	15	568.526,522 399.563,411	2.168
16	568.523,901 399.567,732	17	568.513,97 399.582,017	17.398
18	568.510,035 399.587,525	19	568.505,565 399.593,528	7.484
20	568.504,67 399.594,73	21	568.493,51 399.609,0	18.116
22	568.484,49 399.620,41	23	568.463,3 399.609,276	23.937

** Lungimile segmentelor sunt determinate în planul de proiecție Stereo 70 și sunt rotunjite la 1 milimetru.

*** Distanța dintre puncte este formată din segmente cumulate ce sunt mai mici decât valoarea 1 milimetru.

**DATE DESPRE IMOBILUL NR. 5904**

Oficiul de Cadastru și Publicitate Imobiliară PRAHOVA
Biroul de Cadastru și Publicitate Imobiliară Câmpina

A. Partea I. Descrierea imobilului

TEREN Intravilan

Adresa: Loc. Bordenii Mari, Str Bazgani, Nr. 3, Jud. Prahova

Nr. Crt	Nr cadastral Nr. topografic	Suprafața* (mp)	Observații / Referințe
A1		Din acte: 1.975 Masurata: 1.915	Sector cadastral:34 Teren imprejmuit;

Construcții

Crt	Nr cadastral Nr. topografic	Adresa	Observații / Referințe
A1.1		Loc. Bordenii Mari, Str Bazgani, Nr. 3, Jud. Prahova	Nr. niveluri:2; S. construita la sol:132 mp; Locuinta (Beci+P). Sc beci = 24mp, Sc parter = 132mp (din care Sc terasa = 4.8mp), Sc desf. = 156mp.
A1.2		Loc. Bordenii Mari, Str Bazgani, Nr. 3, Jud. Prahova	Nr. niveluri:1; S. construita la sol:15 mp; Anexa (P).

B. Partea II. Proprietari și acte

Inscrieri privitoare la dreptul de proprietate și alte drepturi reale		Referințe
/		
Act Notarial nr. 242, din 12/06/2009 emis de NP IVAN MIHAELA (certificat de mostenitor, Titlu de proprietate nr. 37898/29.06.2001);		
B1	Intabulare, drept de PROPRIETATE, dobandit prin Succesiune, cota actuala 1/1 1) ZAMBILOIU ELENA	A1, A1.1, A1.2

C. Partea III. SARCINI .

Inscrieri privind dezmembramintele dreptului de proprietate, drepturi reale de garanție și sarcini	Referințe
NU SUNT	

Anexa Nr. 1 La Partea I

Teren

Nr cadastral	Suprafața (mp)*	Observații / Referințe
	Din acte: 1.975 Masurata: 1.915	

* Suprafața este determinată în planul de proiecție Stereo 70.

DETALII LINIARE IMOBIL



Date referitoare la teren

Crt	Categorie folosință	Intra vilan	Suprafața (mp)	Tarla	Parcelă	Nr. topo	Observații / Referințe
1	curți constructii	DA	700	26	1910	-	
2	arabil	DA	1.215	26	1909	-	

Date referitoare la construcții

Crt	Număr	Destinație construcție	Supraf. (mp)	Situație juridică	Observații / Referințe
A1.1		construcții de locuințe	132	Cu acte	Nr. niveluri:2; S. construita la sol:132 mp; Locuinta (Beci+P). Sc beci = 24mp, Sc parter = 132mp (din care Sc terasa = 4.8mp), Sc desf. = 156mp.
A1.2		construcții anexa	15	Cu acte	Nr. niveluri:1; S. construita la sol:15 mp; Anexa (P).

Lungime Segmente

1) Valorile lungimilor segmentelor sunt obținute din proiecție în plan.

Punct început	X / Y	Punct sfârșit	X / Y	Lungime segment (** (m))
1	568.351,686 399.574,776	2	568.355,267 399.560,259	14.952

Punct început	X / Y	Punct sfârșit	X / Y	Lungime segment (** (m))
2	568.355,267 399.560,259	3	568.370,498 399.562,434	15.386

Punct început	X / Y	Punct sfârșit	X / Y	Lungime segment (** (m)
3	568.370,498 399.562,434	4	568.377,985 399.563,413	7.551
5	568.385,487 399.564,803	6	568.392,907 399.566,194	7.549
7	568.398,979 399.567,507	8	568.404,759 399.568,57	5.877
9	568.411,539 399.569,666	10	568.416,345 399.570,277	4.845
11	568.426,086 399.571,372	12	568.432,86 399.571,836	6.79
13	568.432,49 399.579,688	14	568.434,59 399.580,634	2.303
15	568.436,097 399.585,43	16	568.434,814 399.587,317	2.282
17	568.441,756 399.592,341	18	568.451,259 399.599,184	11.71
19	568.453,369 399.600,641	20	568.450,752 399.605,524	5.54
21	568.442,212 399.618,298	22	568.429,646 399.606,757	17.062
23	568.415,863 399.595,4	24	568.406,092 399.587,881	12.329
25	568.405,185 399.586,349	26	568.404,144 399.585,499	1.344
27	568.399,896 399.582,751	28	568.388,328 399.579,027	12.153
29	568.368,495 399.576,722	1	568.351,686 399.574,776	16.921

Punct început	X / Y	Punct sfârșit	X / Y	Lungime segment (** (m)
4	568.377,985 399.563,413	5	568.385,487 399.564,803	7.63
6	568.392,907 399.566,194	7	568.398,979 399.567,507	6.212
8	568.404,759 399.568,57	9	568.411,539 399.569,666	6.868
10	568.416,345 399.570,277	11	568.426,086 399.571,372	9.802
12	568.432,86 399.571,836	13	568.432,49 399.579,688	7.861
14	568.434,59 399.580,634	15	568.436,097 399.585,43	5.028
16	568.434,814 399.587,317	17	568.441,756 399.592,341	8.569
18	568.451,259 399.599,184	19	568.453,369 399.600,641	2.564
20	568.450,752 399.605,524	21	568.442,212 399.618,298	15.366
22	568.429,646 399.606,757	23	568.415,863 399.595,4	17.859
24	568.406,092 399.587,881	25	568.405,185 399.586,349	1.78
26	568.404,144 399.585,499	27	568.399,896 399.582,751	5.059
28	568.388,328 399.579,027	29	568.368,495 399.576,722	19.966

** Lungimile segmentelor sunt determinate în planul de proiecție Stereo 70 și sunt rotunjite la 1 milimetru.

*** Distanța dintre puncte este formată din segmente cumulate ce sunt mai mici decât valoarea 1 milimetru.

**DATE DESPRE IMOBILUL NR. 5905**

Oficiul de Cadastru și Publicitate Imobiliară PRAHOVA
Biroul de Cadastru și Publicitate Imobiliară Câmpina

A. Partea I. Descrierea imobilului

TEREN Intravilan

Nr. CF vechi:37(e:37)

Nr. cadastral vechi:44

Adresa: Loc. Bordenii Mari, Jud. Prahova

Nr. Crt	Nr cadastral Nr. topografic	Suprafața* (mp)	Observații / Referințe
A1	20699	Din acte: 1.260 Masurata: 1.306	Sector cadastral:34 Teren imprejmuit;

Construcții

Crt	Nr cadastral Nr. topografic	Adresa	Observații / Referințe
A1.1	20699-C1	Loc. Bordenii Mari, Jud. Prahova	Nr. niveluri:1; S. construita la sol:119 mp; C1- locuinta sc- 119 mp
A1.2	20699-C2	Loc. Bordenii Mari, Jud. Prahova	Nr. niveluri:1; S. construita la sol:19 mp; C2- garaj sc- 19 mp

B. Partea II. Proprietari și acte

Inscrieri privitoare la dreptul de proprietate și alte drepturi reale		Referințe
1485 / 04/05/2000		
Act Notarial nr. 2040, din 29/06/1999 emis de NP Pop M;		
B1	Intabulare, drept de PROPRIETATEcumparare ca bun comun, dobandit prin Conventie, cota actuala 1/1 1) STAN STELIAN CONSTANTIN 2) STAN CORNELIA	A1, A1.1, A1.2
11701 / 11/07/2014		
Act Notarial nr. 846, din 10/07/2014 emis de POEANA ALEXANDRU RAZVAN IONUT;		
B4	se noteaza interdictiile de instrainare si grevare in favoarea BANCII TRANSILVANIA SA - SUCURSALA PLOIESTI,	A1, A1.1, A1.2

C. Partea III. SARCINI

Inscrieri privind dezmembramintele dreptului de proprietate, drepturi reale de garanție și sarcini		Referințe
11701 / 11/07/2014		
Act Notarial nr. 1841, din 29/05/2014 emis de IANACHIEVICI ANDRA MIHAELA;		
C2	se radiaza ipoteca si interdictiile aferente de sub C1, B3, in baza declaratiei aut.nr. 1841/29.05.2014 NP Ianachievici Andra Mihaela,	A1, A1.1, A1.2
Act Notarial nr. 846, din 10/07/2014 emis de POEANA ALEXANDRU RAZVAN IONUT;		
C3	Intabulare, drept de IPOTECA, Valoare:130000 LEI+ celelalte obligatii de plata aferente creditului 1) BANCA TRANSILVANIA SA - SUCURSALA PLOIESTI, CIF:9999999999999	A1, A1.1, A1.2

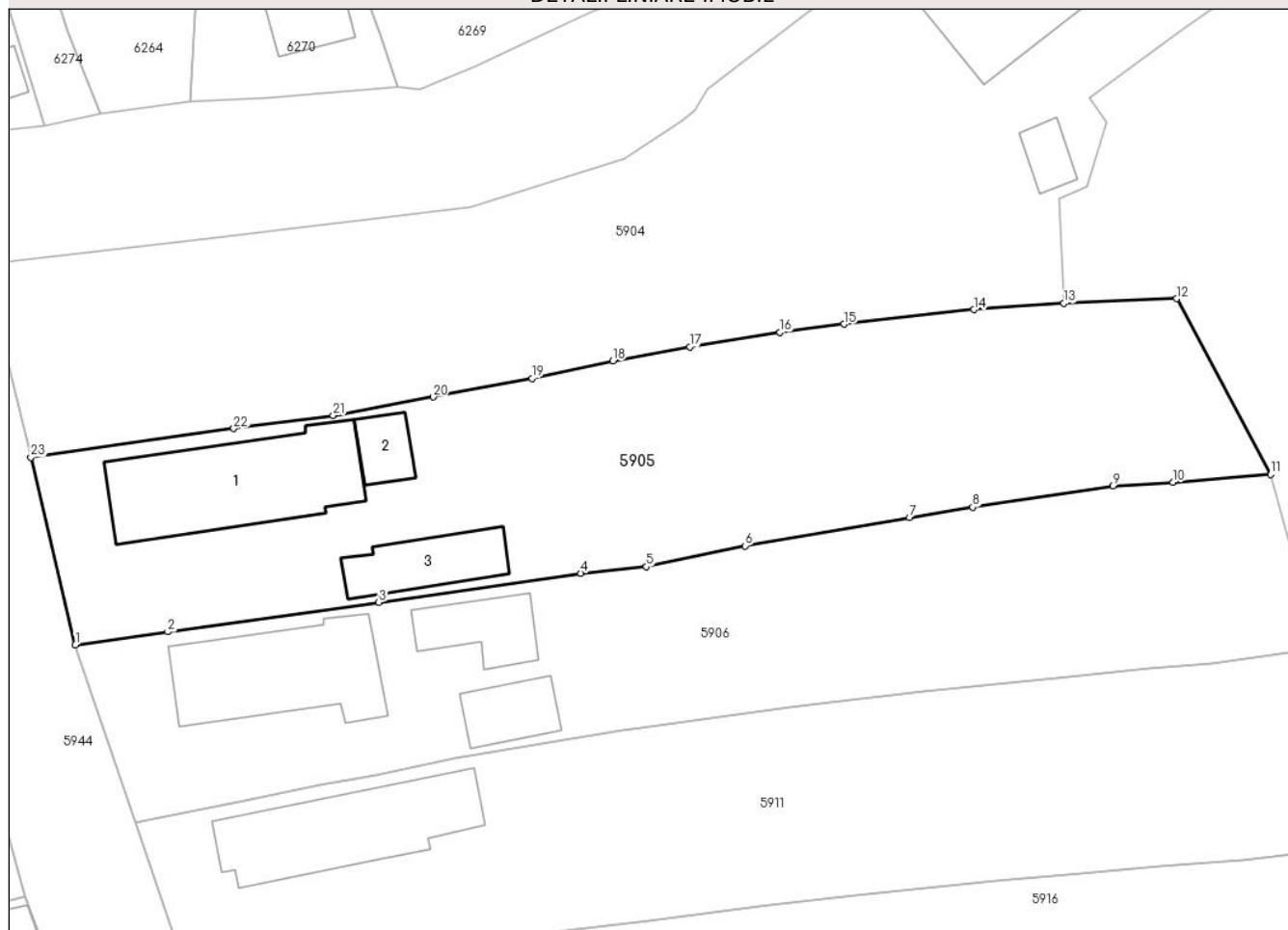
Anexa Nr. 1 La Partea I

Teren

Nr cadastral	Suprafața (mp)*	Observații / Referințe
20699	Din acte: 1.260 Masurata: 1.306	

* Suprafața este determinată în planul de proiecție Stereo 70.

DETALII LINIARE IMOBIL



Date referitoare la teren

Crt	Categorie folosință	Intra vilan	Suprafața (mp)	Tarla	Parcelă	Nr. topo	Observații / Referințe
1	curți constructii	DA	1.306	-	-	-	

Date referitoare la construcții

Crt	Număr	Destinație construcție	Supraf. (mp)	Situație juridică	Observații / Referințe
A1.1	20699-C1	construcții de locuințe	119	Cu acte	Nr. niveluri:1; S. construita la sol:119 mp; C1-locuinta sc- 119 mp
A1.2	20699-C2	construcții anexa	19	Cu acte	Nr. niveluri:1; S. construita la sol:19 mp; C2-garaj sc- 19 mp
A1.3	20699-C3	construcții anexa	43	Fara acte	Nr. niveluri:1; S. construita la sol:43 mp; Anexa

Lungime Segmente

1) Valorile lungimilor segmentelor sunt obținute din proiecție în plan.

Punct început	X / Y	Punct sfârșit	X / Y	Lungime segment (** (m))	Punct început	X / Y	Punct sfârșit	X / Y	Lungime segment (** (m))
1	568.358,611 399.546,179	2	568.365,549 399.547,146	7.005	2	568.365,549 399.547,146	3	568.381,408 399.549,362	16.013

Punct început	X / Y	Punct sfârșit	X / Y	Lungime segment (** (m)
3	568.381,408 399.549,362	4	568.396,574 399.551,558	15.324
5	568.401,506 399.552,045	6	568.408,9 399.553,615	7.559
7	568.421,252 399.555,761	8	568.426,01 399.556,526	4.819
9	568.436,553 399.558,11	10	568.441,042 399.558,395	4.498
11	568.448,395 399.558,98	12	568.441,326 399.572,188	14.981
13	568.432,86 399.571,836	14	568.426,086 399.571,372	6.79
15	568.416,345 399.570,277	16	568.411,539 399.569,666	4.845
17	568.404,759 399.568,57	18	568.398,979 399.567,507	5.877
19	568.392,907 399.566,194	20	568.385,487 399.564,803	7.549
21	568.377,985 399.563,413	22	568.370,498 399.562,434	7.551
23	568.355,267 399.560,259	1	568.358,611 399.546,179	14.472

Punct început	X / Y	Punct sfârșit	X / Y	Lungime segment (** (m)
4	568.396,574 399.551,558	5	568.401,506 399.552,045	4.956
6	568.408,9 399.553,615	7	568.421,252 399.555,761	12.537
8	568.426,01 399.556,526	9	568.436,553 399.558,11	10.661
10	568.441,042 399.558,395	11	568.448,395 399.558,98	7.376
12	568.441,326 399.572,188	13	568.432,86 399.571,836	8.473
14	568.426,086 399.571,372	15	568.416,345 399.570,277	9.802
16	568.411,539 399.569,666	17	568.404,759 399.568,57	6.868
18	568.398,979 399.567,507	19	568.392,907 399.566,194	6.212
20	568.385,487 399.564,803	21	568.377,985 399.563,413	7.63
22	568.370,498 399.562,434	23	568.355,267 399.560,259	15.386

** Lungimile segmentelor sunt determinate în planul de proiecție Stereo 70 și sunt rotunjite la 1 milimetru.

*** Distanța dintre puncte este formată din segmente cumulate ce sunt mai mici decât valoarea 1 milimetru.

**DATE DESPRE IMOBILUL NR. 5906**

Oficiul de Cadastru și Publicitate Imobiliară PRAHOVA
Biroul de Cadastru și Publicitate Imobiliară Câmpina

A. Partea I. Descrierea imobilului

TEREN Intravilan

Adresa: Loc. Bordenii Mari, Str Mestesugarilor, Nr. 3, Jud. Prahova

Nr. Crt	Nr cadastral Nr. topografic	Suprafața* (mp)	Observații / Referințe
A1		Din acte: 1.200 Masurata: 1.172	Sector cadastral:34 Teren imprejmuit;

Construcții

Crt	Nr cadastral Nr. topografic	Adresa	Observații / Referințe
A1.1		Loc. Bordenii Mari, Str Mestesugarilor, Nr. 3, Jud. Prahova	Nr. niveluri:2; S. construita la sol:100 mp; Locuinta (Beci+P). Sc beci = 14mp, Sc parter = 100mp. Sc desf. = 114mp.
A1.2		Loc. Bordenii Mari, Str Mestesugarilor, Nr. 3, Jud. Prahova	Nr. niveluri:1; S. construita la sol:36 mp; Anexa (P)
A1.3		Loc. Bordenii Mari, Str Mestesugarilor, Nr. 3, Jud. Prahova	Nr. niveluri:1; S. construita la sol:29 mp; Anexa (P)

B. Partea II. Proprietari și acte

Inscrieri privitoare la dreptul de proprietate și alte drepturi reale	Referințe
/	
Act Notarial nr. 1093, din 20/05/1963 emis de Notariatul de Stat Local Campina (contract de vanzare-cumparare);	
B1 Intabulare, drept de PROPRIETATE, dobandit prin Conventie, cota actuala 1/1 1) CONSTANTINESCU DUMITRU DEFUNCT:Da	A1
Act Administrativ nr. 11, din 26/06/1963 emis de Consiliul Popular al Com. Bordeni (Autorizatie pentru executare de lucrari);	
B2 Intabulare, drept de PROPRIETATE, dobandit prin Construire, cota actuala 1/1 1) CONSTANTINESCU DUMITRU DEFUNCT:Da	A1.1, A1.2, A1.3

C. Partea III. SARCINI .

Inscrieri privind dezmembramintele dreptului de proprietate, drepturi reale de garanție și sarcini	Referințe
NU SUNT	

Anexa Nr. 1 La Partea I**Teren**

Nr cadastral	Suprafața (mp)*	Observații / Referințe
	Din acte: 1.200 Masurata: 1.172	

* Suprafața este determinată în planul de proiecție Stereo 70.

DETALII LINIARE IMOBIL**Date referitoare la teren**

Crt	Categorie folosință	Intra vilan	Suprafața (mp)	Tarla	Parcelă	Nr. topo	Observații / Referințe
1	curți constructii	DA	600	26	1906	-	
2	arabil	DA	572	26	1905	-	

Date referitoare la construcții

Crt	Număr	Destinație construcție	Supraf. (mp)	Situație juridică	Observații / Referințe
A1.1		construcții de locuințe	100	Cu acte	Nr. niveluri:2; S. construita la sol:100 mp; Locuinta (Beci+P). Sc beci = 14mp, Sc parter = 100mp. Sc desf. = 114mp.
A1.2		construcții anexa	36	Cu acte	Nr. niveluri:1; S. construita la sol:36 mp; Anexa (P)
A1.3		construcții anexa	29	Cu acte	Nr. niveluri:1; S. construita la sol:29 mp; Anexa (P)

Lungime Segmente

1) Valorile lungimilor segmentelor sunt obținute din proiecție în plan.

Punct început	X / Y	Punct sfârșit	X / Y	Lungime segment (** (m)	Punct început	X / Y	Punct sfârșit	X / Y	Lungime segment (** (m)
---------------	-------	---------------	-------	-------------------------	---------------	-------	---------------	-------	-------------------------

Punct început	X / Y	Punct sfârșit	X / Y	Lungime segment (** (m)
1	568.363,137 399.532,814	2	568.371,351 399.534,471	8.379
3	568.377,032 399.535,629	4	568.381,172 399.536,412	4.213
5	568.387,143 399.537,675	6	568.399,706 399.539,756	12.734
7	568.402,391 399.540,136	8	568.412,289 399.541,473	9.988
9	568.422,28 399.542,637	10	568.432,365 399.543,682	10.139
11	568.439,225 399.544,426	12	568.444,039 399.544,805	4.829
13	568.451,635 399.545,866	14	568.449,998 399.553,073	7.391
15	568.448,395 399.558,98	16	568.441,042 399.558,395	7.376
17	568.436,553 399.558,11	18	568.426,01 399.556,526	10.661
19	568.421,252 399.555,761	20	568.408,9 399.553,615	12.537
21	568.401,506 399.552,045	22	568.396,574 399.551,558	4.956
23	568.381,408 399.549,362	24	568.365,549 399.547,146	16.013
25	568.358,611 399.546,179	1	568.363,137 399.532,814	14.111

Punct început	X / Y	Punct sfârșit	X / Y	Lungime segment (** (m)
2	568.371,351 399.534,471	3	568.377,032 399.535,629	5.798
4	568.381,172 399.536,412	5	568.387,143 399.537,675	6.103
6	568.399,706 399.539,756	7	568.402,391 399.540,136	2.712
8	568.412,289 399.541,473	9	568.422,28 399.542,637	10.059
10	568.432,365 399.543,682	11	568.439,225 399.544,426	6.9
12	568.444,039 399.544,805	13	568.451,635 399.545,866	7.67
14	568.449,998 399.553,073	15	568.448,395 399.558,98	6.121
16	568.441,042 399.558,395	17	568.436,553 399.558,11	4.498
18	568.426,01 399.556,526	19	568.421,252 399.555,761	4.819
20	568.408,9 399.553,615	21	568.401,506 399.552,045	7.559
22	568.396,574 399.551,558	23	568.381,408 399.549,362	15.324
24	568.365,549 399.547,146	25	568.358,611 399.546,179	7.005

** Lungimile segmentelor sunt determinate în planul de proiecție Stereo 70 și sunt rotunjite la 1 milimetru.

*** Distanța dintre puncte este formată din segmente cumulate ce sunt mai mici decât valoarea 1 milimetru.

**DATE DESPRE IMOBILUL NR. 5907**

Oficiul de Cadastru și Publicitate Imobiliară PRAHOVA
 Biroul de Cadastru și Publicitate Imobiliară Câmpina

A. Partea I. Descrierea imobilului

TEREN Intravilan

Adresa: Loc. Bordenii Mari, Jud. Prahova

Nr. Crt	Nr cadastral Nr. topografic	Suprafața* (mp)	Observații / Referințe
A1		Din acte: 2.592 Masurata: 2.261	Sector cadastral:34 Teren imprejmuit;

B. Partea II. Proprietari și acte

Inscrieri privitoare la dreptul de proprietate și alte drepturi reale	Referințe
/	
Act Administrativ nr. 67 partial, din 18/10/2021 emis de Comuna Scorteni (Proces verbal de punere in posesie);	
B1	A1
Inscrierea posesiei, drept de PROPRIETATE, dobandit prin Constituire, cota actuala 1/1	
1) MANTA STELIAN	
2) DUȚĂ ANIȘOARA	

C. Partea III. SARCINI .

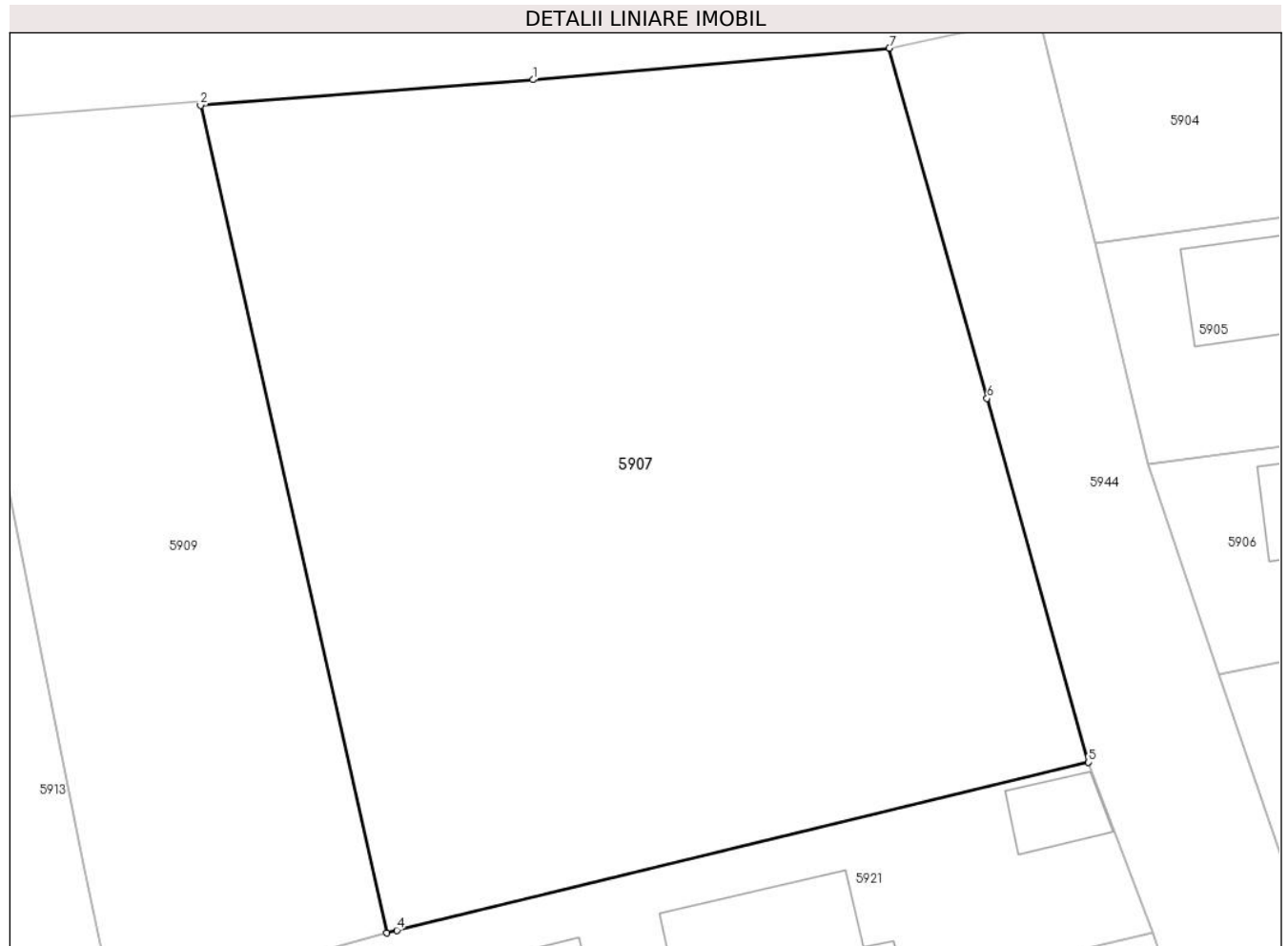
Inscrieri privind dezmembramintele dreptului de proprietate, drepturi reale de garanție și sarcini	Referințe
NU SUNT	

Anexa Nr. 1 La Partea I

Teren

Nr cadastral	Suprafața (mp)*	Observații / Referințe
	Din acte: 2.592 Masurata: 2.261	

* Suprafața este determinată în planul de proiecție Stereo 70.



Date referitoare la teren

Crt	Categorie folosință	Intra vilan	Suprafața (mp)	Tarla	Parcelă	Nr. topo	Observații / Referințe
1	livada	DA	2.261	24	1683, 1682	-	

Lungime Segmente

1) Valorile lungimilor segmentelor sunt obținute din proiecție în plan.

Punct început	X / Y	Punct sfârșit	X / Y	Lungime segment (** (m)
1	568.319,449 399.570,705	2	568.298,268 399.569,063	21.245
2	568.298,268 399.569,063	3	568.310,141 399.516,358	54.026
3	568.310,141 399.516,358	4	568.310,785 399.516,534	0.667
4	568.310,785 399.516,534	5	568.354,848 399.527,225	45.341
5	568.354,848 399.527,225	6	568.348,389 399.550,403	24.061

Punct început	X / Y	Punct sfârșit	X / Y	Lungime segment (** (m)
6	568.348,389 399.550,403	7	568.342,152 399.572,71	23.163
7	568.342,152 399.572,71	1	568.319,449 399.570,705	22.791

** Lungimile segmentelor sunt determinate în planul de proiecție Stereo 70 și sunt rotunjite la 1 milimetru.

*** Distanța dintre puncte este formată din segmente cumulate ce sunt mai mici decât valoarea 1 milimetru.

**DATE DESPRE IMOBILUL NR. 5908**

Oficiul de Cadastru și Publicitate Imobiliară PRAHOVA
Biroul de Cadastru și Publicitate Imobiliară Câmpina

A. Partea I. Descrierea imobilului

TEREN Intravilan

Nr. CF vechi:992
Nr. cadastral vechi:10171

Adresa: Loc. Bordenii Mari, Str Buzesti, Nr. 110, Jud. Prahova

Nr. Crt	Nr cadastral Nr. topografic	Suprafața* (mp)	Observații / Referințe
A1	20249	Din acte: 496 Masurata: 500	Sector cadastral:34 Teren imprejmuit;

Construcții

Crt	Nr cadastral Nr. topografic	Adresa	Observații / Referințe
A1.1	20249-C1	Loc. Bordenii Mari, Str Buzesti, Nr. 110, Jud. Prahova	Nr. niveluri:1; S. construita la sol:92 mp; LOCUINTA
A1.2	20249-C2	Loc. Bordenii Mari, Str Buzesti, Nr. 110, Jud. Prahova	Nr. niveluri:1; S. construita la sol:45 mp; ANEXA

B. Partea II. Proprietari și acte

Inscrieri privitoare la dreptul de proprietate și alte drepturi reale		Referințe
24921 / 03/12/2008		
Act Notarial nr. 2171, din 24/11/2008 emis de NP ONEA LUCIA;		
B2	Intabulare, drept de PROPRIETATEcumparare ca bun comun, dobandit prin Conventie, cota actuala 1/1 1) DUMITRACHE MARIA 2) DUMITRACHE MARCIAN IOAN	A1, A1.1, A1.2

C. Partea III. SARCINI

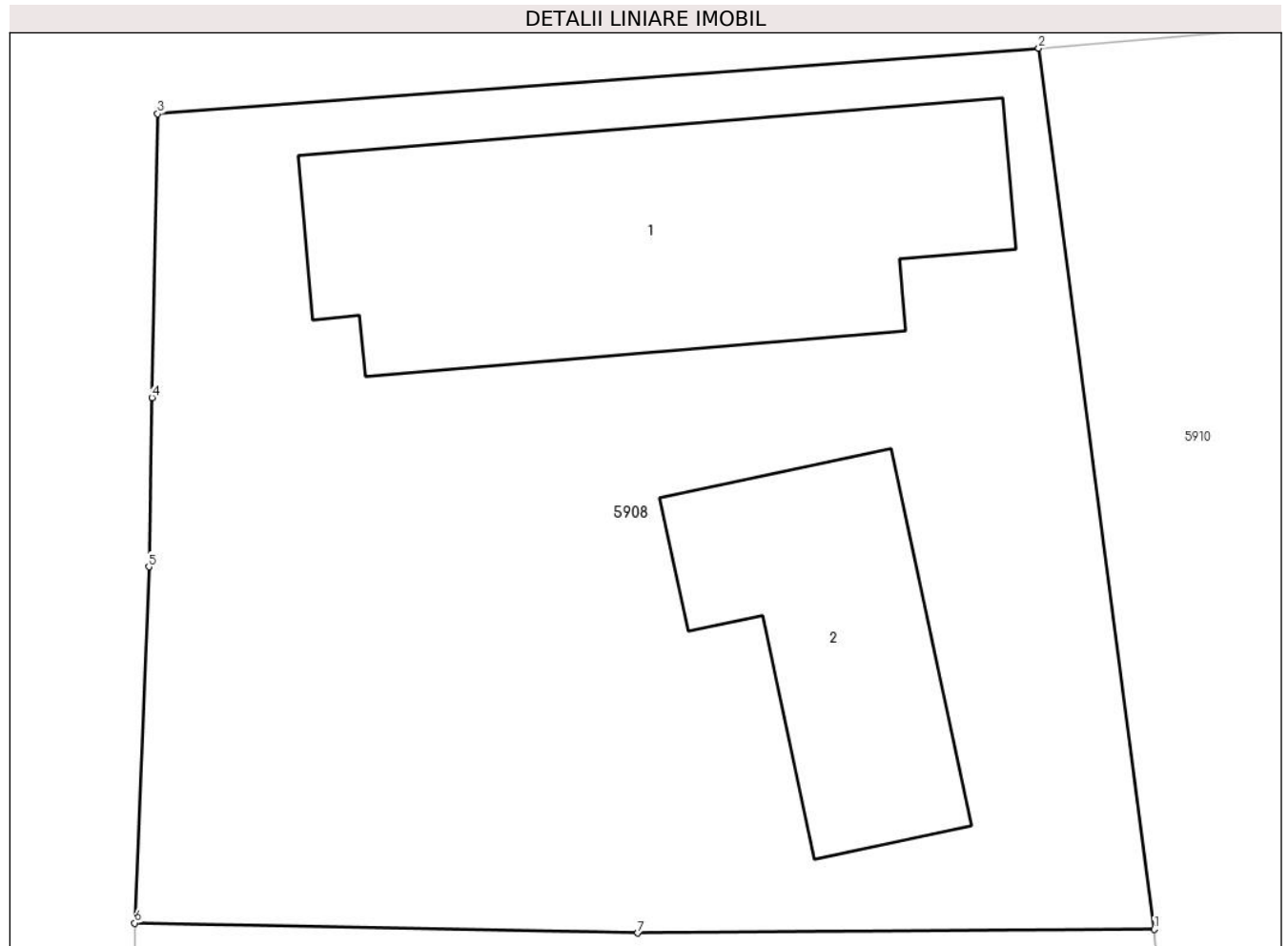
Inscrieri privind dezmembramintele dreptului de proprietate, drepturi reale de garanție și sarcini		Referințe
24921 / 03/12/2008		
Act Notarial nr. 2171, din 24/11/2008 emis de NP ONEA LUCIA;		
C1	se noteaza obligatia de intretinere si ingrijire pe tot timpul vietii in favoarea lui STOIAN MARIN	A1, A1.1, A1.2
C2	se noteaza obligatia de intretinere si ingrijire pe tot timpul vietii in favoarea lui STOIAN DORINA	A1, A1.1, A1.2
C3	Intabulare, drept de UZUFRACTVIAGER 1) STOIAN MARIN 2) STOIAN DORINA	A1, A1.1, A1.2

Anexa Nr. 1 La Partea I

Teren

Nr cadastral	Suprafața (mp)*	Observații / Referințe
20249	Din acte: 496 Masurata: 500	

* Suprafața este determinată în planul de proiecție Stereo 70.



Date referitoare la teren

Crt	Categorie folosință	Intra vilan	Suprafața (mp)	Tarla	Parcelă	Nr. topo	Observații / Referințe
1	curți constructii	DA	500	24	1699	-	

Date referitoare la construcții

Crt	Număr	Destinație construcție	Supraf. (mp)	Situație juridică	Observații / Referințe
A1.1	20249-C1	construcții de locuințe	92	Cu acte	Nr. niveluri:1; S. construita la sol:92 mp; LOCUINTA
A1.2	20249-C2	construcții anexa	45	Cu acte	Nr. niveluri:1; S. construita la sol:45 mp; ANEXA

Lungime Segmente

1) Valorile lungimilor segmentelor sunt obținute din proiecție în plan.

Punct început	X / Y	Punct sfârșit	X / Y	Lungime segment (** (m)
1	568.155,94 399.534,65	2	568.153,06 399.556,595	22.133
2	568.153,06 399.556,595	3	568.131,108 399.554,962	22.012

Punct început	X / Y	Punct sfârșit	X / Y	Lungime segment (** (m)
3	568.131,108 399.554,962	4	568.130,971 399.547,892	7.072
4	568.130,971 399.547,892	5	568.130,891 399.543,681	4.211
5	568.130,891 399.543,681	6	568.130,538 399.534,808	8.88
6	568.130,538 399.534,808	7	568.143,07 399.534,56	12.534
7	568.143,07 399.534,56	1	568.155,94 399.534,65	12.87

** Lungimile segmentelor sunt determinate în planul de proiecție Stereo 70 și sunt rotunjite la 1 milimetru.

*** Distanța dintre puncte este formată din segmente cumulate ce sunt mai mici decât valoarea 1 milimetru.

**DATE DESPRE IMOBILUL NR. 5909**

Oficiul de Cadastru și Publicitate Imobiliară PRAHOVA
Biroul de Cadastru și Publicitate Imobiliară Câmpina

A. Partea I. Descrierea imobilului

TEREN Intravilan

Nr. CF vechi:439(e:439)

Nr. cadastral vechi:597

Adresa: Loc. Bordenii Mari, Jud. Prahova

Nr. Crt	Nr cadastral Nr. topografic	Suprafața* (mp)	Observații / Referințe
A1	20470	Din acte: 962 Masurata: 972	Sector cadastral:34 Teren imprejmuit;

B. Partea II. Proprietari și acte

Inscrieri privitoare la dreptul de proprietate și alte drepturi reale	Referințe
5344 / 10/07/2006	
Act Notarial nr. 1848, din 07/07/2006 emis de NP Ivan;	
B1	A1
Intabulare, drept de PROPRIETATEcumparare ca bun comun, dobandit prin Conventie, cota actuala 1/1	
1) ARDELEAN NICULAE	
2) ADRELEAN NINA	
14512 / 04/09/2009	
Act Administrativ nr. 301, din 03/09/2009 emis de OCPI PLOIESTI;	
B3	A1
se noteaza din oficiu propunerea de alipire a imobilului de sub A1	

C. Partea III. SARCINI .

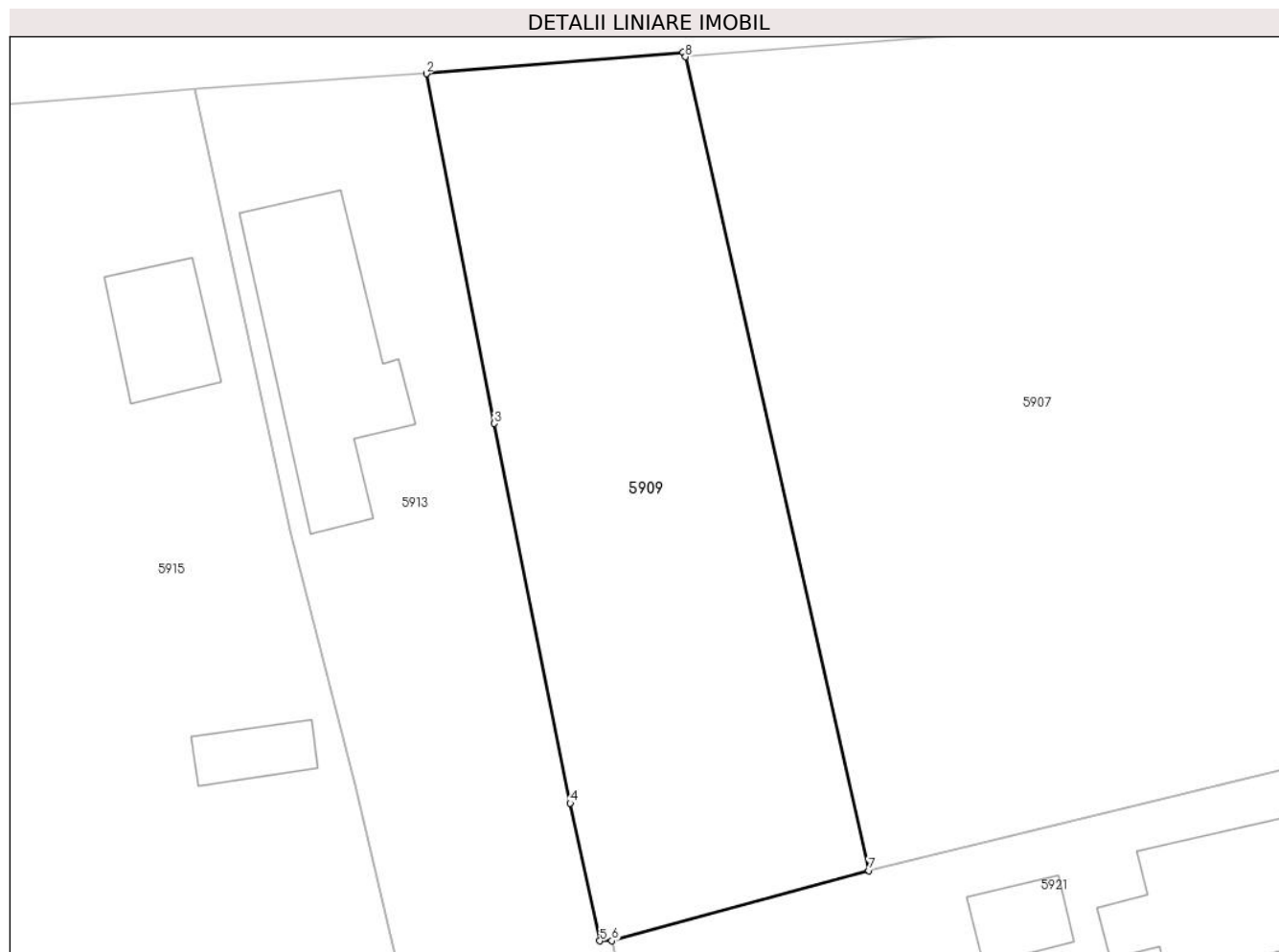
Inscrieri privind dezmembramintele dreptului de proprietate, drepturi reale de garanție și sarcini	Referințe
NU SUNT	

Anexa Nr. 1 La Partea I

Teren

Nr cadastral	Suprafața (mp)*	Observații / Referințe
20470	Din acte: 962 Masurata: 972	

* Suprafața este determinată în planul de proiecție Stereo 70.



Date referitoare la teren

Crt	Categorie folosință	Intravilan	Suprafața (mp)	Tarla	Parcelă	Nr. topo	Observații / Referințe
1	curți constructii	DA	972	24	1684	-	

Lungime Segmente

1) Valorile lungimilor segmentelor sunt obținute din proiecție în plan.

Punct început	X / Y	Punct sfârșit	X / Y	Lungime segment (** (m)
1	568.298,119 399.569,351	2	568.281,502 399.567,964	16.675
2	568.281,502 399.567,964	3	568.285,902 399.545,316	23.071
3	568.285,902 399.545,316	4	568.290,813 399.520,721	25.081
4	568.290,813 399.520,721	5	568.292,731 399.511,808	9.117
5	568.292,731 399.511,808	6	568.293,5 399.511,809	0.769

Punct început	X / Y	Punct sfârșit	X / Y	Lungime segment (** (m)
6	568.293,5 399.511,809	7	568.310,141 399.516,358	17.252
7	568.310,141 399.516,358	8	568.298,268 399.569,063	54.026
8	568.298,268 399.569,063	1	568.298,119 399.569,351	0.324

** Lungimile segmentelor sunt determinate în planul de proiecție Stereo 70 și sunt rotunjite la 1 milimetru.

*** Distanța dintre puncte este formată din segmente cumulate ce sunt mai mici decât valoarea 1 milimetru.

**DATE DESPRE IMOBILUL NR. 5910**

Oficiul de Cadastru și Publicitate Imobiliară PRAHOVA
Biroul de Cadastru și Publicitate Imobiliară Câmpina

A. Partea I. Descrierea imobilului

TEREN Intravilan

Adresa: Loc. Bordenii Mari, Jud. Prahova

Nr. Crt	Nr cadastral Nr. topografic	Suprafața* (mp)	Observații / Referințe
A1		599	Sector cadastral:34 Teren imprejmuit;

B. Partea II. Proprietari și acte

Inscrieri privitoare la dreptul de proprietate și alte drepturi reale		Referințe
/		
Act Administrativ nr. 2255, din 18/04/2016 emis de Comuna Scorteni (Proces verbal de punere in posesie);		
B1	Inscrierea posesiei, drept de PROPRIETATE, dobandit prin Constituire, cota actuala 1/1 1) TOMA ST GHEORGHE	A1

C. Partea III. SARCINI .

Inscrieri privind dezmembramintele dreptului de proprietate, drepturi reale de garanție și sarcini	Referințe
NU SUNT	

Anexa Nr. 1 La Partea I

Teren

Nr cadastral	Suprafața (mp)*	Observații / Referințe
	599	

* Suprafața este determinată în planul de proiecție Stereo 70.



Date referitoare la teren

Crt	Categorie folosință	Intravilan	Suprafața (mp)	Tarla	Parcelă	Nr. topo	Observații / Referințe
1	curți constructii	DA	599	24	1698	-	

Lungime Segmente

1) Valorile lungimilor segmentelor sunt obținute din proiecție în plan.

Punct început	X / Y	Punct sfârșit	X / Y	Lungime segment (** (m)
1	568.166,037 399.557,684	2	568.153,06 399.556,595	13.023
2	568.153,06 399.556,595	3	568.155,94 399.534,65	22.133
3	568.155,94 399.534,65	4	568.157,429 399.512,64	22.061
4	568.157,429 399.512,64	5	568.166,344 399.512,07	8.933
5	568.166,344 399.512,07	6	568.172,278 399.512,413	5.944

Punct început	X / Y	Punct sfârșit	X / Y	Lungime segment (** (m)
6	568.172,278 399.512,413	7	568.168,654 399.534,881	22.758
7	568.168,654 399.534,881	1	568.166,037 399.557,684	22.953

** Lungimile segmentelor sunt determinate în planul de proiecție Stereo 70 și sunt rotunjite la 1 milimetru.

*** Distanța dintre puncte este formată din segmente cumulate ce sunt mai mici decât valoarea 1 milimetru.

**DATE DESPRE IMOBILUL NR. 5911**

Oficiul de Cadastru și Publicitate Imobiliară PRAHOVA
Biroul de Cadastru și Publicitate Imobiliară Câmpina

A. Partea I. Descrierea imobilului

TEREN Intravilan

Nr. CF vechi:1250
Nr. cadastral vechi:10337

Adresa: Loc. Bordenii Mari, Str Mestesugarilor, Nr. 5, Jud. Prahova

Nr. Crt	Nr cadastral Nr. topografic	Suprafața* (mp)	Observații / Referințe
A1	20430	Din acte: 1.222 Masurata: 1.283	Sector cadastral:34 Teren imprejmuit;

Construcții

Crt	Nr cadastral Nr. topografic	Adresa	Observații / Referințe
A1.1	20430-C1	Loc. Bordenii Mari, Str Mestesugarilor, Nr. 5, Jud. Prahova	Nr. niveluri:1; S. construita la sol:101 mp; C1-CASA DE LOCUIT

B. Partea II. Proprietari și acte

Inscrieri privitoare la dreptul de proprietate și alte drepturi reale		Referințe
8526 / 01/04/2019		
Act Notarial nr. 1524, din 01/04/2019 emis de NP Tudose George Radu;		
B3	Intabulare, drept de PROPRIETATE, dobandit prin Conventie, cota actuala 1/1 1) COSTEA CORNELIU CLAUDIU 2) COSTEA ANDRA MIHAELA	A1, A1.1

C. Partea III. SARCINI

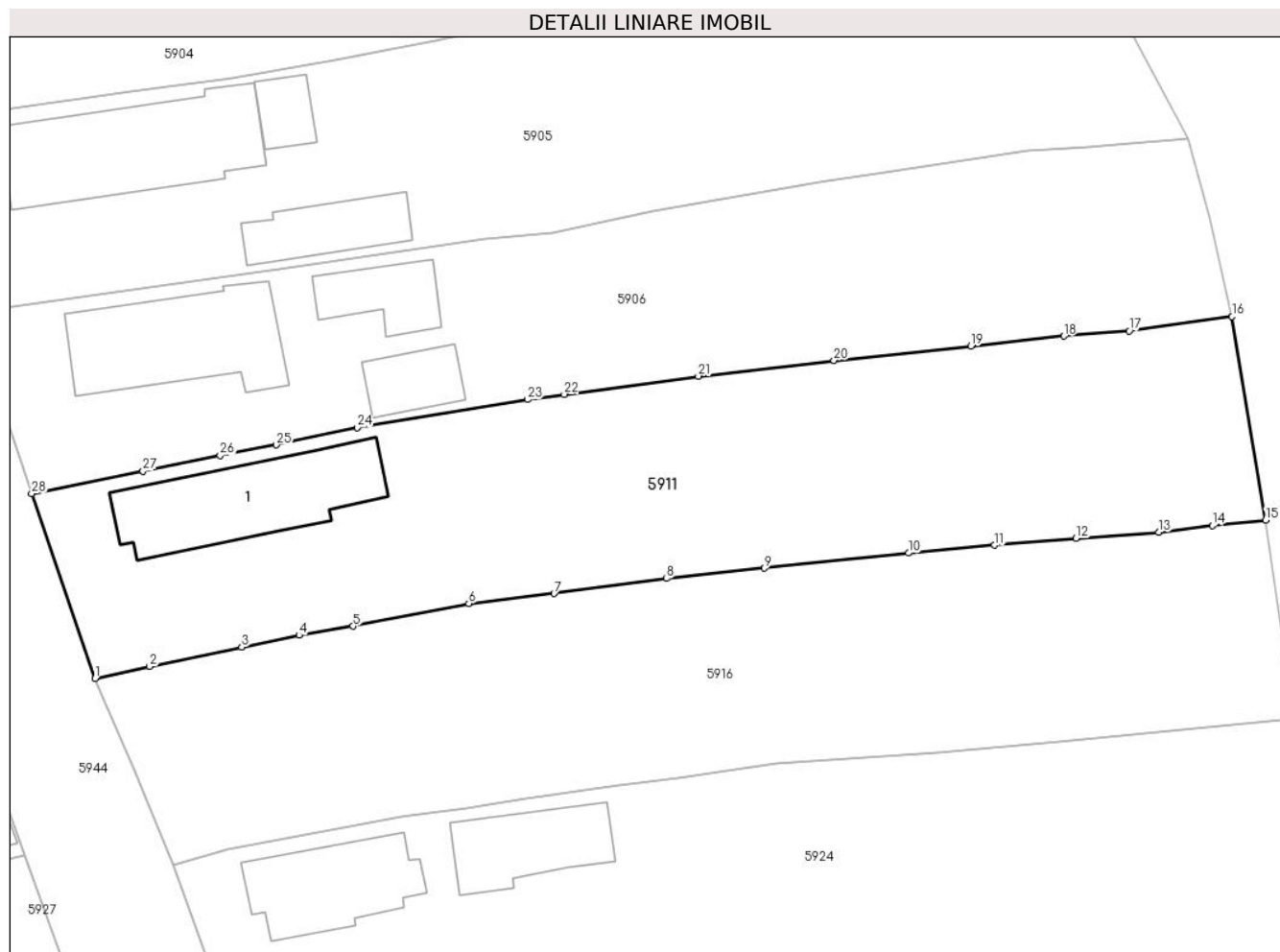
Inscrieri privind dezmembramintele dreptului de proprietate, drepturi reale de garanție și sarcini		Referințe
51750 / 15/12/2021		
Act Administrativ nr. D11/234277, din 15/06/2020 emis de Primaria comunei Paulesti;		
C4	se radiaza toate sarcinile de sub C1,2,3 inscrise prin incheierile nr. 15423/16.09.2013 si 8526/01.04.2019 intrucat beneficiara acestor drepturi a decedat.	A1, A1.1

Anexa Nr. 1 La Partea I

Teren

Nr cadastral	Suprafața (mp)*	Observații / Referințe
20430	Din acte: 1.222 Masurata: 1.283	

* Suprafața este determinată în planul de proiecție Stereo 70.



Date referitoare la teren

Crt	Categorie folosință	Intra vilan	Suprafața (mp)	Tarla	Parcelă	Nr. topo	Observații / Referințe
1	curți constructii	DA	454	26	1903,1904	-	
2	arabil	DA	829	26	1903,1904	-	

Date referitoare la construcții

Crt	Număr	Destinație construcție	Supraf. (mp)	Situație juridică	Observații / Referințe
A1.1	20430-C1	construcții de locuințe	101	Cu acte	Nr. niveluri:1; S. construita la sol:101 mp; C1-CASA DE LOCUIT

Lungime Segmente

1) Valorile lungimilor segmentelor sunt obținute din proiecție în plan.

Punct început	X / Y	Punct sfârșit	X / Y	Lungime segment (** (m)
1	568.367,808 399.519,19	2	568.371,82 399.520,07	4.107
3	568.378,63 399.521,5	4	568.382,85 399.522,38	4.311

Punct început	X / Y	Punct sfârșit	X / Y	Lungime segment (** (m)
2	568.371,82 399.520,07	3	568.378,63 399.521,5	6.959
4	568.382,85 399.522,38	5	568.386,83 399.523,05	4.036

Punct început	X / Y	Punct sfârșit	X / Y	Lungime segment (** (m)
5	568.386,83 399.523,05	6	568.395,36 399.524,72	8.692
7	568.401,65 399.525,45	8	568.409,95 399.526,56	8.374
9	568.417,17 399.527,32	10	568.427,78 399.528,44	10.669
11	568.434,12 399.529,01	12	568.440,12 399.529,52	6.022
13	568.446,23 399.529,98	14	568.450,17 399.530,47	3.97
15	568.454,11 399.530,87	16	568.451,635 399.545,866	15.199
17	568.444,039 399.544,805	18	568.439,225 399.544,426	4.829
19	568.432,365 399.543,682	20	568.422,28 399.542,637	10.139
21	568.412,289 399.541,473	22	568.402,391 399.540,136	9.988
23	568.399,706 399.539,756	24	568.387,143 399.537,675	12.734
25	568.381,172 399.536,412	26	568.377,032 399.535,629	4.213
27	568.371,351 399.534,471	28	568.363,137 399.532,814	8.379

Punct început	X / Y	Punct sfârșit	X / Y	Lungime segment (** (m)
6	568.395,36 399.524,72	7	568.401,65 399.525,45	6.332
8	568.409,95 399.526,56	9	568.417,17 399.527,32	7.26
10	568.427,78 399.528,44	11	568.434,12 399.529,01	6.366
12	568.440,12 399.529,52	13	568.446,23 399.529,98	6.127
14	568.450,17 399.530,47	15	568.454,11 399.530,87	3.96
16	568.451,635 399.545,866	17	568.444,039 399.544,805	7.67
18	568.439,225 399.544,426	19	568.432,365 399.543,682	6.9
20	568.422,28 399.542,637	21	568.412,289 399.541,473	10.059
22	568.402,391 399.540,136	23	568.399,706 399.539,756	2.712
24	568.387,143 399.537,675	25	568.381,172 399.536,412	6.103
26	568.377,032 399.535,629	27	568.371,351 399.534,471	5.798
28	568.363,137 399.532,814	1	568.367,808 399.519,19	14.402

** Lungimile segmentelor sunt determinate în planul de proiecție Stereo 70 și sunt rotunjite la 1 milimetru.

*** Distanța dintre puncte este formată din segmente cumulate ce sunt mai mici decât valoarea 1 milimetru.

**DATE DESPRE IMOBILUL NR. 5912**

Oficiul de Cadastru și Publicitate Imobiliară PRAHOVA
Biroul de Cadastru și Publicitate Imobiliară Câmpina

A. Partea I. Descrierea imobilului

TEREN Intravilan

Nr. CF vechi:1642
Nr. cadastral vechi:10594

Adresa: Loc. Bordenii Mari, Str Bazgani, Nr. 13, Jud. Prahova

Nr. Crt	Nr cadastral Nr. topografic	Suprafața* (mp)	Observații / Referințe
A1	20710	1.083	Sector cadastral:34 Teren imprejmuit;

Construcții

Crt	Nr cadastral Nr. topografic	Adresa	Observații / Referințe
A1.1	20710-C1	Loc. Bordenii Mari, Str Bazgani, Nr. 13, Jud. Prahova	Nr. niveluri:1; S. construita la sol:78 mp; C1-locuinta-Sc=78 mp
A1.2	20710-C2	Loc. Bordenii Mari, Str Bazgani, Nr. 13, Jud. Prahova	Nr. niveluri:1; S. construita la sol:50 mp; C2-locuinta-Sc=50 mp

B. Partea II. Proprietari și acte

Inscrieri privitoare la dreptul de proprietate și alte drepturi reale		Referințe
11070 / 06/07/2010		
Act Notarial nr. 235, din 10/06/2009 emis de NP VASILE SAVULESCU (certificat mostenitor nr.259/08.06.2001 emis de NP Savulescu Vasile;certificat mostenitor nr.234/10.06.2009 emis de NP Savulescu Vasile;certificat mostenitor nr.210/29.06.2010 emis de NP Savulescu Vasile;adeverinta nr.5260/02.07.2010 emis de Primaria comunei Scorteni;titlu proprietate nr.106578/28.11.2002 emis de COM.JUD.PT.STAB.DR.DE PROPRIETATE; ; certificat mostenitor nr 234 din 10.06.2009, emis de NP Savulescu Vasile;titlu proprietate nr 106578 din 28.11.2002, emis de COM.JUD.PT.STAB.DR.DE PROPRIETATE;adeverinta nr 5260 din 02.07.2010, emis de Primaria comunei Scorteni;certificat mostenitor nr 259 din 08.06.2001, emis de NP Savulescu Vasile;certificat mostenitor nr 210 din 29.06.2010, emis de NP Savulescu Vasile);		
B1	Intabulare, drept de PROPRIETATE, dobandit prin Succesiune, cota actuala 1/1 1) RACHIERU MARIA	A1, A1.1, A1.2

C. Partea III. SARCINI .

Inscrieri privind dezmembramintele dreptului de proprietate, drepturi reale de garanție și sarcini	Referințe
NU SUNT	

Anexa Nr. 1 La Partea I

Teren

Nr cadastral	Suprafața (mp)*	Observații / Referințe
20710	1.083	

* Suprafața este determinată în planul de proiecție Stereo 70.



Date referitoare la teren

Crt	Categorie folosință	Intravilan	Suprafața (mp)	Tarla	Parcelă	Nr. topo	Observații / Referințe
1	curți constructii	DA	1.083	24	CC 1692	-	

Date referitoare la construcții

Crt	Număr	Destinație construcție	Supraf. (mp)	Situație juridică	Observații / Referințe
A1.1	20710-C1	construcții de locuințe	78	Cu acte	Nr. niveluri:1; S. construita la sol:78 mp; C1-locuinta-Sc=78 mp
A1.2	20710-C2	construcții de locuințe	50	Cu acte	Nr. niveluri:1; S. construita la sol:50 mp; C2-locuinta-Sc=50 mp

Lungime Segmente

1) Valorile lungimilor segmentelor sunt obținute din proiecție în plan.

Punct început	X / Y	Punct sfârșit	X / Y	Lungime segment (** (m)
1	568.195,184 399.561,143	2	568.183,5 399.559,733	11.769
2	568.183,5 399.559,733	3	568.183,654 399.557,009	2.728
3	568.183,654 399.557,009	4	568.187,368 399.546,591	11.06

Punct început	X / Y	Punct sfârșit	X / Y	Lungime segment (** (m)
4	568.187,368 399.546,591	5	568.190,829 399.535,831	11.303
5	568.190,829 399.535,831	6	568.191,913 399.531,35	4.61
6	568.191,913 399.531,35	7	568.193,778 399.519,787	11.712
7	568.193,778 399.519,787	8	568.194,865 399.511,451	8.407
8	568.194,865 399.511,451	9	568.197,52 399.498,721	13.004
9	568.197,52 399.498,721	10	568.212,933 399.500,621	15.53
10	568.212,933 399.500,621	11	568.210,875 399.515,303	14.825
11	568.210,875 399.515,303	12	568.208,71 399.529,954	14.81
12	568.208,71 399.529,954	13	568.207,891 399.536,438	6.535
13	568.207,891 399.536,438	14	568.206,058 399.549,322	13.014
14	568.206,058 399.549,322	15	568.204,151 399.562,203	13.021
15	568.204,151 399.562,203	1	568.195,184 399.561,143	9.029

** Lungimile segmentelor sunt determinate în planul de proiecție Stereo 70 și sunt rotunjite la 1 milimetru.

*** Distanța dintre puncte este formată din segmente cumulate ce sunt mai mici decât valoarea 1 milimetru.

**DATE DESPRE IMOBILUL NR. 5913**

Oficiul de Cadastru și Publicitate Imobiliară PRAHOVA
Biroul de Cadastru și Publicitate Imobiliară Câmpina

A. Partea I. Descrierea imobilului

TEREN Intravilan

Adresa: Loc. Bordenii Mari, Str Bazgani, Nr. 5, Jud. Prahova, T 12 ; CC 1686 ; A 1685

Nr. Crt	Nr cadastral Nr. topografic	Suprafața* (mp)	Observații / Referințe
A1	23423	Din acte: 1.116 Masurata: 1.120	Sector cadastral:34 Teren imprejmuit;

Construcții

Crt	Nr cadastral Nr. topografic	Adresa	Observații / Referințe
A1.1	23423-C1	Loc. Bordenii Mari, Str Bazgani, Nr. 5, Jud. Prahova	Nr. niveluri:1; S. construita la sol:136 mp; LOCUINTA (P) ; Sc desf. = 136 mp ; An constr. - 1970 .

B. Partea II. Proprietari și acte

Inscrieri privitoare la dreptul de proprietate și alte drepturi reale		Referințe
30184 / 29/07/2021		
Act Notarial nr. 3613, din 28/07/2021 emis de Pop Mihaela Cristina;		
B2	Intabulare, drept de PROPRIETATE, dobandit prin Conventie, cota actuala 1/1 1) PLOPEANU IULIAN 2) PLOPEANU ALINA, soti, ptr nuda proprietate	A1, A1.1

C. Partea III. SARCINI

Inscrieri privind dezmembramintele dreptului de proprietate, drepturi reale de garanție și sarcini		Referințe
30184 / 29/07/2021		
Act Notarial nr. 3613, din 28/07/2021 emis de Pop Mihaela Cristina;		
C1	Intabulare, drept de IPOTECA LEGALA, Valoare:0 reprezentand contraprestatie obligatie de intretinere si ingrijire 1) UȚĂ AUREL-ADRIAN	A1, A1.1
C2	Intabulare, drept de UZUFRACT VIAGER, dobandit prin Conventie, cota actuala 1/1, cota initiala 1/1 1) UȚĂ AUREL-ADRIAN	A1, A1.1

Anexa Nr. 1 La Partea I

Teren

Nr cadastral	Suprafața (mp)*	Observații / Referințe
23423	Din acte: 1.116 Masurata: 1.120	

* Suprafața este determinată în planul de proiecție Stereo 70.



Date referitoare la teren

Crt	Categorie folosință	Intra vilan	Suprafața (mp)	Tarla	Parcelă	Nr. topo	Observații / Referințe
1	curți constructii	DA	533	12	1686	-	
2	arabil	DA	587	12	1685	-	

Date referitoare la construcții

Crt	Număr	Destinație construcție	Supraf. (mp)	Situație juridică	Observații / Referințe
A1.1	23423-C1	construcții de locuințe	136	Cu acte	Nr. niveluri:1; S. construita la sol:136 mp; LOCUINTA (P) ; Sc desf. = 136 mp ; An constr. - 1970 .

Lungime Segmente

1) Valorile lungimilor segmentelor sunt obținute din proiecție în plan.

Punct început	X / Y	Punct sfârșit	X / Y	Lungime segment (** (m)
1	568.281,502 399.567,964	2	568.266,532 399.566,998	15.001
2	568.266,532 399.566,998	3	568.272,681 399.538,413	29.239

Punct început	X / Y	Punct sfârșit	X / Y	Lungime segment (** (m)
3	568.272,681 399.538,413	4	568.276,881 399.521,894	17.045
4	568.276,881 399.521,894	5	568.282,332 399.498,859	23.671
5	568.282,332 399.498,859	6	568.285,006 399.488,0	11.183
6	568.285,006 399.488,0	7	568.294,248 399.489,917	9.439
7	568.294,248 399.489,917	8	568.298,237 399.490,868	4.101
8	568.298,237 399.490,868	9	568.295,941 399.501,541	10.917
9	568.295,941 399.501,541	10	568.293,5 399.511,809	10.554
10	568.293,5 399.511,809	11	568.292,731 399.511,808	0.769
11	568.292,731 399.511,808	12	568.290,813 399.520,721	9.117
12	568.290,813 399.520,721	13	568.285,902 399.545,316	25.081
13	568.285,902 399.545,316	1	568.281,502 399.567,964	23.071

** Lungimile segmentelor sunt determinate în planul de proiecție Stereo 70 și sunt rotunjite la 1 milimetru.

*** Distanța dintre puncte este formată din segmente cumulate ce sunt mai mici decât valoarea 1 milimetru.

**DATE DESPRE IMOBILUL NR. 5914**

Oficiul de Cadastru și Publicitate Imobiliară PRAHOVA
Biroul de Cadastru și Publicitate Imobiliară Câmpina

A. Partea I. Descrierea imobilului

TEREN Intravilan

Adresa: Loc. Bordenii Mari, Jud. Prahova

Nr. Crt	Nr cadastral Nr. topografic	Suprafața* (mp)	Observații / Referințe
A1		550	Sector cadastral:34 Teren imprejmuit;

B. Partea II. Proprietari și acte

Inscrieri privitoare la dreptul de proprietate și alte drepturi reale		Referințe
/		
Act Normativ nr. 7, din 13/03/1996 emis de Parlamentul României (Lege);		
B1	Inscrierea provizorie, drept de PROPRIETATE, dobandit prin Lege, cota actuala 1/1 1) NEIDENTIFICAT NEIDENTIFICAT	A1
B2	Se noteaza faptul ca imobilul are proprietar neidentificat.	A1

C. Partea III. SARCINI .

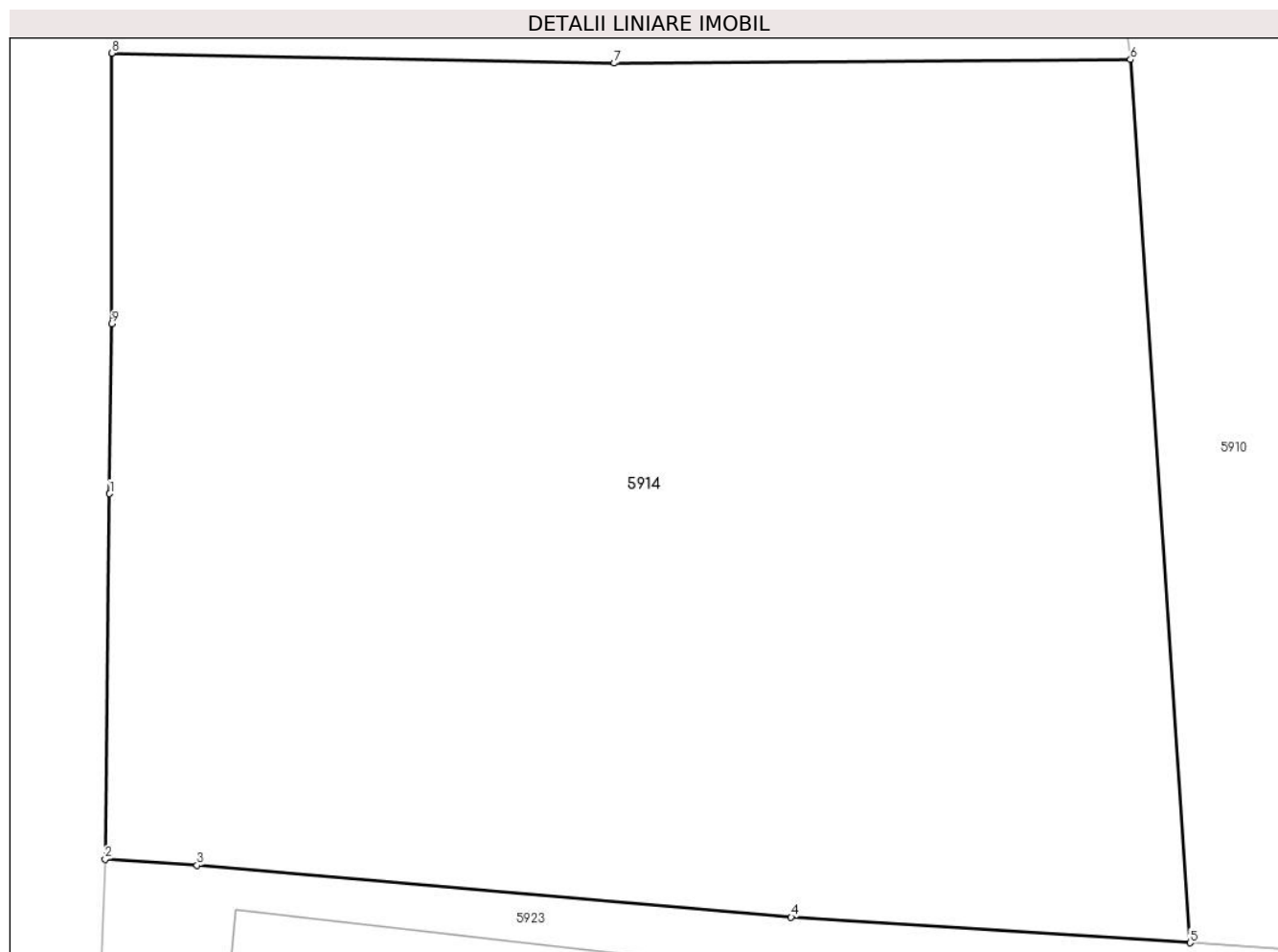
Inscrieri privind dezmembramintele dreptului de proprietate, drepturi reale de garanție și sarcini	Referințe
NU SUNT	

Anexa Nr. 1 La Partea I

Teren

Nr cadastral	Suprafața (mp)*	Observații / Referințe
	550	

* Suprafața este determinată în planul de proiecție Stereo 70.



Date referitoare la teren

Crt	Categorie folosință	Intravilan	Suprafața (mp)	Tarla	Parcelă	Nr. topo	Observații / Referințe
1	curți constructii	DA	550	24	1700	-	

Lungime Segmente

1) Valorile lungimilor segmentelor sunt obținute din proiecție în plan.

Punct început	X / Y	Punct sfârșit	X / Y	Lungime segment (** (m)
1	568.130,482 399.523,834	2	568.130,371 399.514,725	9.11
2	568.130,371 399.514,725	3	568.132,661 399.514,569	2.295
3	568.132,661 399.514,569	4	568.147,479 399.513,276	14.874
4	568.147,479 399.513,276	5	568.157,429 399.512,64	9.971
5	568.157,429 399.512,64	6	568.155,94 399.534,65	22.061

Punct început	X / Y	Punct sfârșit	X / Y	Lungime segment (** (m)
6	568.155,94 399.534,65	7	568.143,07 399.534,56	12.87
7	568.143,07 399.534,56	8	568.130,538 399.534,808	12.534
8	568.130,538 399.534,808	9	568.130,541 399.528,064	6.744
9	568.130,541 399.528,064	1	568.130,482 399.523,834	4.23

** Lungimile segmentelor sunt determinate în planul de proiecție Stereo 70 și sunt rotunjite la 1 milimetru.

*** Distanța dintre puncte este formată din segmente cumulate ce sunt mai mici decât valoarea 1 milimetru.



DATE DESPRE IMOBILUL NR. 5915

Oficiul de Cadastru și Publicitate Imobiliară PRAHOVA
Biroul de Cadastru și Publicitate Imobiliară Câmpina

A. Partea I. Descrierea imobilului

TEREN Intravilan

Nr. CF vechi:26
Nr. cadastral vechi:34

Adresa: Loc. Bordenii Mari, Str Bazgani, Jud. Prahova

Nr. Crt	Nr cadastral Nr. topografic	Suprafața* (mp)	Observații / Referințe
A1	21424	Din acte: 3.154 Masurata: 3.142	Sector cadastral:34 Teren imprejmuit;

Construcții

Crt	Nr cadastral Nr. topografic	Adresa	Observații / Referințe
A1.1	21424-C1	Loc. Bordenii Mari, Str Bazgani, Jud. Prahova	Nr. niveluri:1; S. construita la sol:140 mp; C1-locuinta-Sc=140 mp
A1.2	21424-C2	Loc. Bordenii Mari, Str Bazgani, Jud. Prahova	Nr. niveluri:1; S. construita la sol:50 mp; C2-locuinta-Sc=50 mp
A1.3	21424-C3	Loc. Bordenii Mari, Str Bazgani, Jud. Prahova	Nr. niveluri:1; S. construita la sol:25 mp; C3-anexa-Sc=25 mp

B. Partea II. Proprietari și acte

Inscrieri privitoare la dreptul de proprietate și alte drepturi reale		Referințe
734 / 02/03/2000		
Act Notarial nr. 1209, din 01/03/2000 emis de BNP POP M-CAMPINA (autorizatie de extindere lucrari 1610/22.06.1977-CONS. POP Scorteni; CM 27/08.02.200-BNP POP M);		
B1	Intabulare, drept de PROPRIETATEmostenire si construire, dobandit prin Succesiune, cota actuala 8/24 1) TOFALANU ELENA <i>OBSERVATII: (provenita din conversia CF 26)</i>	A1
B2	Intabulare, drept de PROPRIETATEmostenire si construire, dobandit prin Succesiune, cota actuala 10/16 1) TOFOLEANU ELENA	A1.1, A1.2, A1.3
B3	Intabulare, drept de PROPRIETATEmostenire si construire, dobandit prin Succesiune, cota actuala 8/24 1) VOICULESCU MARIANA 2) VOICULESCU ION <i>OBSERVATII: (provenita din conversia CF 26)</i>	A1
B4	Intabulare, drept de PROPRIETATEmostenire si construire, dobandit prin Succesiune, cota actuala 3/16 1) VOICULESCU MARIANA 2) VOICULESCU ION	A1.1, A1.2
B5	Intabulare, drept de PROPRIETATEmostenire si construire, dobandit prin Succesiune, cota actuala 8/24 1) TOFOLEANU MIHAI DORIN <i>OBSERVATII: (provenita din conversia CF 26)</i>	A1, A1.3
B6	Intabulare, drept de PROPRIETATEmostenire si construire, dobandit prin Succesiune, cota actuala 3/16 1) TOFOLEANU MIHAI DORIN	A1.1, A1.2

C. Partea III. SARCINI .

Inscrieri privind dezmembramintele dreptului de proprietate, drepturi reale de garanție și sarcini	Referințe
NU SUNT	

Anexa Nr. 1 La Partea I

Teren

Nr cadastral	Suprafața (mp)*	Observații / Referințe
21424	Din acte: 3.154 Masurata: 3.142	

* Suprafața este determinată în planul de proiecție Stereo 70.



Date referitoare la teren

Crt	Categorie folosință	Intra vilan	Suprafața (mp)	Tarla	Parcelă	Nr. topo	Observații / Referințe
1	curți constructii	DA	3.142	24	1687, 1688	-	

Date referitoare la construcții

Crt	Număr	Destinație construcție	Supraf. (mp)	Situație juridică	Observații / Referințe
A1.1	21424-C1	construcții de locuințe	140	Cu acte	Nr. niveluri:1; S. construita la sol:140 mp; C1-locuinta-Sc=140 mp
A1.2	21424-C2	construcții de locuințe	50	Cu acte	Nr. niveluri:1; S. construita la sol:50 mp; C2-locuinta-Sc=50 mp
A1.3	21424-C3	construcții anexa	25	Cu acte	Nr. niveluri:1; S. construita la sol:25 mp; C3-anexa-Sc=25 mp

Lungime Segmente

1) Valorile lungimilor segmentelor sunt obținute din proiecție în plan.

Punct început	X / Y	Punct sfârșit	X / Y	Lungime segment (** (m)
1	568.251,532 399.565,742	2	568.235,782 399.564,125	15.833

Punct început	X / Y	Punct sfârșit	X / Y	Lungime segment (** (m)
2	568.235,782 399.564,125	3	568.238,733 399.536,776	27.508
3	568.238,733 399.536,776	4	568.240,061 399.525,327	11.526
4	568.240,061 399.525,327	5	568.241,688 399.509,678	15.733
5	568.241,688 399.509,678	6	568.243,651 399.480,651	29.093
6	568.243,651 399.480,651	7	568.244,166 399.473,86	6.81
7	568.244,166 399.473,86	8	568.252,377 399.475,961	8.476
8	568.252,377 399.475,961	9	568.262,887 399.479,126	10.976
9	568.262,887 399.479,126	10	568.270,954 399.481,377	8.375
10	568.270,954 399.481,377	11	568.280,342 399.484,468	9.884
11	568.280,342 399.484,468	12	568.283,675 399.485,389	3.458
12	568.283,675 399.485,389	13	568.285,553 399.486,582	2.225
13	568.285,553 399.486,582	14	568.285,006 399.488,0	1.52
14	568.285,006 399.488,0	15	568.282,332 399.498,859	11.183
15	568.282,332 399.498,859	16	568.276,881 399.521,894	23.671
16	568.276,881 399.521,894	17	568.272,681 399.538,413	17.045
17	568.272,681 399.538,413	18	568.266,532 399.566,998	29.239
18	568.266,532 399.566,998	19	568.260,163 399.566,467	6.391
19	568.260,163 399.566,467	1	568.251,532 399.565,742	8.661

** Lungimile segmentelor sunt determinate în planul de proiecție Stereo 70 și sunt rotunjite la 1 milimetru.

*** Distanța dintre puncte este formată din segmente cumulate ce sunt mai mici decât valoarea 1 milimetru.

**DATE DESPRE IMOBILUL NR. 5916**

Oficiul de Cadastru și Publicitate Imobiliară PRAHOVA
Biroul de Cadastru și Publicitate Imobiliară Câmpina

A. Partea I. Descrierea imobilului

TEREN Intravilan

Adresa: Loc. Bordenii Mari, Jud. Prahova

Nr. Crt	Nr cadastral Nr. topografic	Suprafața* (mp)	Observații / Referințe
A1		1.249	Sector cadastral:34 Teren imprejmuit;

B. Partea II. Proprietari și acte

Inscrieri privitoare la dreptul de proprietate și alte drepturi reale		Referințe
/		
Act Normativ nr. 7, din 13/03/1996 emis de Parlamentul României (Lege);		
B1	Inscrierea provizorie, drept de PROPRIETATE, dobandit prin Lege, cota actuala 1/1 1) NEIDENTIFICAT NEIDENTIFICAT	A1
B2	Se noteaza faptul ca imobilul are proprietar neidentificat.	A1

C. Partea III. SARCINI .

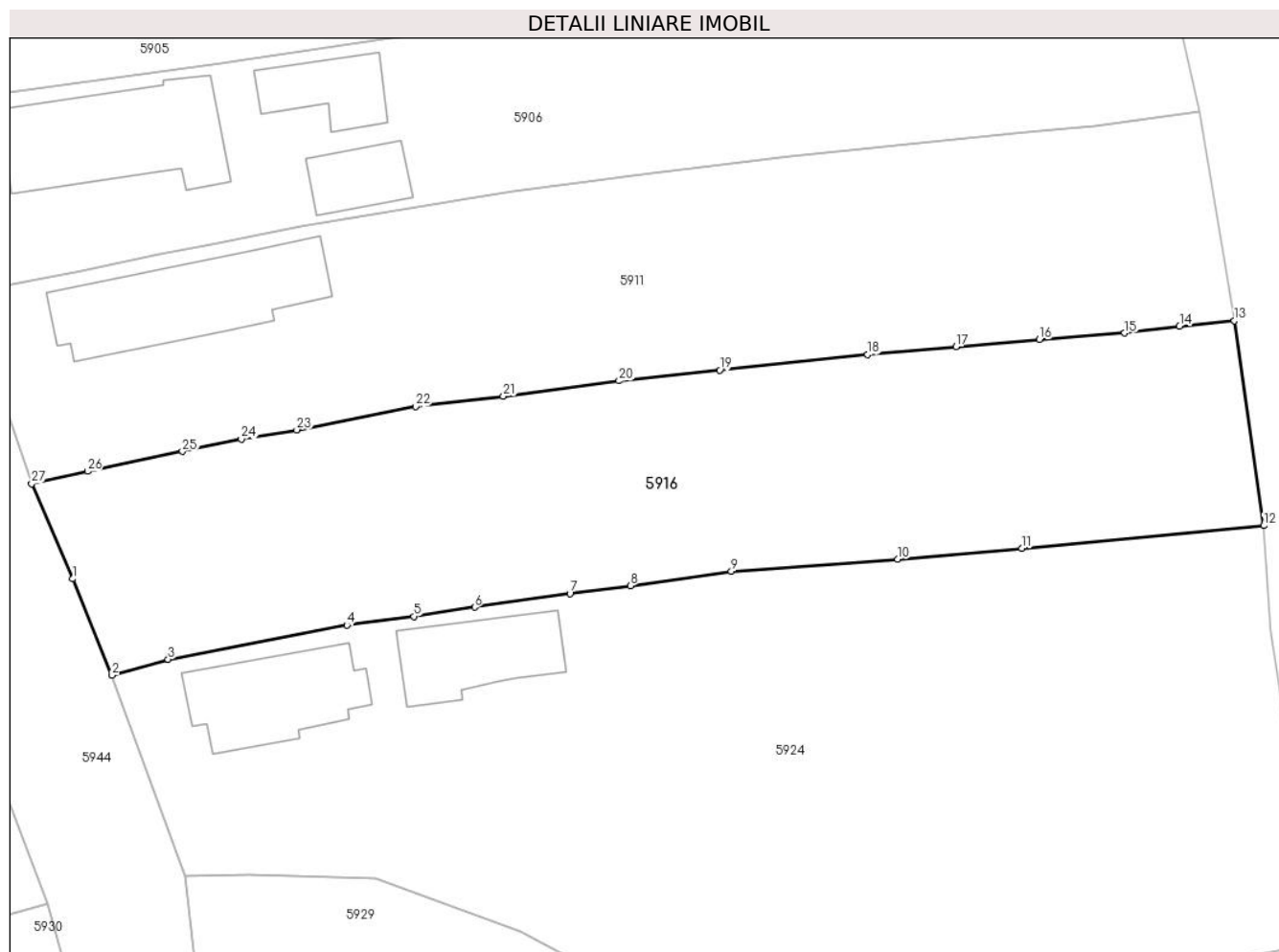
Inscrieri privind dezmembramintele dreptului de proprietate, drepturi reale de garanție și sarcini	Referințe
NU SUNT	

Anexa Nr. 1 La Partea I

Teren

Nr cadastral	Suprafața (mp)*	Observații / Referințe
	1.249	

* Suprafața este determinată în planul de proiecție Stereo 70.



Date referitoare la teren

Crt	Categorie folosință	Intravilan	Suprafața (mp)	Tarla	Parcelă	Nr. topo	Observații / Referințe
1	curți constructii	DA	650	26	1902	-	
2	arabil	DA	599	26	1901	-	

Lungime Segmente

1) Valorile lungimilor segmentelor sunt obținute din proiecție în plan.

Punct început	X / Y	Punct sfârșit	X / Y	Lungime segment (** (m))
1	568.370,772 399.512,374	2	568.373,581 399.505,453	7.469
3	568.377,597 399.506,595	4	568.390,435 399.509,043	13.069
5	568.395,231 399.509,666	6	568.399,596 399.510,329	4.415
7	568.406,438 399.511,31	8	568.410,767 399.511,875	4.366

Punct început	X / Y	Punct sfârșit	X / Y	Lungime segment (** (m))
2	568.373,581 399.505,453	3	568.377,597 399.506,595	4.175
4	568.390,435 399.509,043	5	568.395,231 399.509,666	4.836
6	568.399,596 399.510,329	7	568.406,438 399.511,31	6.912
8	568.410,767 399.511,875	9	568.418,008 399.512,907	7.314

Punct început	X / Y	Punct sfârșit	X / Y	Lungime segment (** (m)
9	568.418,008 399.512,907	10	568.429,944 399.513,77	11.967
11	568.438,874 399.514,545	12	568.456,21 399.516,184	17.413
13	568.454,11 399.530,87	14	568.450,17 399.530,47	3.96
15	568.446,23 399.529,98	16	568.440,12 399.529,52	6.127
17	568.434,12 399.529,01	18	568.427,78 399.528,44	6.366
19	568.417,17 399.527,32	20	568.409,95 399.526,56	7.26
21	568.401,65 399.525,45	22	568.395,36 399.524,72	6.332
23	568.386,83 399.523,05	24	568.382,85 399.522,38	4.036
25	568.378,63 399.521,5	26	568.371,82 399.520,07	6.959
27	568.367,808 399.519,19	1	568.370,772 399.512,374	7.433

Punct început	X / Y	Punct sfârșit	X / Y	Lungime segment (** (m)
10	568.429,944 399.513,77	11	568.438,874 399.514,545	8.964
12	568.456,21 399.516,184	13	568.454,11 399.530,87	14.835
14	568.450,17 399.530,47	15	568.446,23 399.529,98	3.97
16	568.440,12 399.529,52	17	568.434,12 399.529,01	6.022
18	568.427,78 399.528,44	19	568.417,17 399.527,32	10.669
20	568.409,95 399.526,56	21	568.401,65 399.525,45	8.374
22	568.395,36 399.524,72	23	568.386,83 399.523,05	8.692
24	568.382,85 399.522,38	25	568.378,63 399.521,5	4.311
26	568.371,82 399.520,07	27	568.367,808 399.519,19	4.107

** Lungimile segmentelor sunt determinate în planul de proiecție Stereo 70 și sunt rotunjite la 1 milimetru.

*** Distanța dintre puncte este formată din segmente cumulate ce sunt mai mici decât valoarea 1 milimetru.

**DATE DESPRE IMOBILUL NR. 5917**

Oficiul de Cadastru și Publicitate Imobiliară PRAHOVA
Biroul de Cadastru și Publicitate Imobiliară Câmpina

A. Partea I. Descrierea imobilului

TEREN Intravilan

Adresa: Loc. Bordenii Mari, Str Bazgani, Nr. 11, Jud. Prahova

Nr. Crt	Nr cadastral Nr. topografic	Suprafața* (mp)	Observații / Referințe
A1	20849	1.392	Sector cadastral:34 Teren imprejmuit;

Construcții

Crt	Nr cadastral Nr. topografic	Adresa	Observații / Referințe
A1.1	20849-C1	Loc. Bordenii Mari, Str Bazgani, Nr. 11, Jud. Prahova	Nr. niveluri:1; S. construita la sol:143 mp; Locuinta: an construire-1972, fundatie-beton, pereti-caramida, planseu-lemn, invelitoare-tabla, certificat de performanta energetica-nu, lift-nu, camere-6
A1.2	20849-C2	Loc. Bordenii Mari, Str Bazgani, Nr. 11, Jud. Prahova	Nr. niveluri:1; S. construita la sol:26 mp; Anexa: an construire-1991, fundatie-piatra, pereti-lemn, planseu-lemn, invelitoare-tabla, certificat de performanta energetica-nu, lift-nu, camere-1

B. Partea II. Proprietari și acte

Inscrieri privitoare la dreptul de proprietate și alte drepturi reale		Referințe
9574 / 29/06/2012		
Act Notarial nr. 1573, din 28/06/2012 emis de POP MIHAI;		
B1	Intabulare, drept de PROPRIETATE cumparare, dobandit prin Conventie, cota actuala 1/1 1) PREDA EMILIA ELENA , - pentru nuda proprietate	A1, A1.1, A1.2
B2	se noteaza interdictia de instrainare in favoarea lui PANTILIE VALENTINA PETRUTA si STEFAN COSTINA	A1, A1.1, A1.2

C. Partea III. SARCINI

Inscrieri privind dezmembramintele dreptului de proprietate, drepturi reale de garanție și sarcini		Referințe
9574 / 29/06/2012		
Act Notarial nr. 1573, din 28/06/2012 emis de POP MIHAI;		
C1	Intabulare, drept de UZUFRACT VIAGER, dobandit prin Conventie, cota actuala 1/1, cota initiala 1/1 1) PREDA GHEORGHE 2) PREDA ELENA	A1, A1.1, A1.2

Anexa Nr. 1 La Partea I**Teren**

Nr cadastral	Suprafața (mp)*	Observații / Referințe
20849	1.392	

* Suprafața este determinată în planul de proiecție Stereo 70.

**Date referitoare la teren**

Crt	Categorie folosință	Intra vilan	Suprafața (mp)	Tarla	Parcelă	Nr. topo	Observații / Referințe
1	curti constructii	DA	548	24	1690	-	
2	arabil	DA	844	24	1691	-	

Date referitoare la construcții

Crt	Număr	Destinație construcție	Supraf. (mp)	Situație juridică	Observații / Referințe
A1.1	20849-C1	construcții de locuințe	143	Cu acte	Nr. niveluri:1; S. construită la sol:143 mp; Locuința: an construire-1972, fundație-beton, pereți-caramida, planșeu-lemn, învelițoare-tabla, certificat de performanță energetică-nu, lift-nu, camere-6
A1.2	20849-C2	construcții anexa	26	Cu acte	Nr. niveluri:1; S. construită la sol:26 mp; Anexa: an construire-1991, fundație-piatră, pereți-lemn, planșeu-lemn, învelițoare-tabla, certificat de performanță energetică-nu, lift-nu, camere-1

Lungime Segmente

1) Valorile lungimilor segmentelor sunt obținute din proiecție în plan.

Punct început	X / Y	Punct sfârșit	X / Y	Lungime segment (** (m)
1	568.216,324 399.563,061	2	568.204,151 399.562,203	12.203
2	568.204,151 399.562,203	3	568.206,058 399.549,322	13.021
3	568.206,058 399.549,322	4	568.207,891 399.536,438	13.014
4	568.207,891 399.536,438	5	568.208,71 399.529,954	6.535
5	568.208,71 399.529,954	6	568.210,875 399.515,303	14.81
6	568.210,875 399.515,303	7	568.212,933 399.500,621	14.825
7	568.212,933 399.500,621	8	568.217,519 399.465,803	35.119
8	568.217,519 399.465,803	9	568.224,061 399.467,514	6.762
9	568.224,061 399.467,514	10	568.228,503 399.468,783	4.619
10	568.228,503 399.468,783	11	568.222,187 399.563,082	94.511
11	568.222,187 399.563,082	1	568.216,324 399.563,061	5.863

** Lungimile segmentelor sunt determinate în planul de proiecție Stereo 70 și sunt rotunjite la 1 milimetru.

*** Distanța dintre puncte este formată din segmente cumulate ce sunt mai mici decât valoarea 1 milimetru.

**DATE DESPRE IMOBILUL NR. 5918**

Oficiul de Cadastru și Publicitate Imobiliară PRAHOVA
Biroul de Cadastru și Publicitate Imobiliară Câmpina

A. Partea I. Descrierea imobilului

TEREN Intravilan

Adresa: Loc. Bordenii Mari, Jud. Prahova

Nr. Crt	Nr cadastral Nr. topografic	Suprafața* (mp)	Observații / Referințe
A1		909	Sector cadastral:34 Teren imprejmuit;

B. Partea II. Proprietari și acte

Inscrieri privitoare la dreptul de proprietate și alte drepturi reale		Referințe
/		
Act Normativ nr. 7, din 13/03/1996 emis de Parlamentul României (Lege);		
B1	Inscrierea provizorie, drept de PROPRIETATE, dobandit prin Lege, cota actuala 1/1 1) NEIDENTIFICAT NEIDENTIFICAT	A1
B2	Se noteaza faptul ca imobilul are proprietar neidentificat.	A1

C. Partea III. SARCINI .

Inscrieri privind dezmembramintele dreptului de proprietate, drepturi reale de garanție și sarcini	Referințe
NU SUNT	

Anexa Nr. 1 La Partea I

Teren

Nr cadastral	Suprafața (mp)*	Observații / Referințe
	909	

* Suprafața este determinată în planul de proiecție Stereo 70.



Date referitoare la teren

Crt	Categorie folosință	Intravilan	Suprafața (mp)	Tarla	Parcelă	Nr. topo	Observații / Referințe
1	curți constructii	DA	909	24	1694, 1695	-	

Lungime Segmente

1) Valorile lungimilor segmentelor sunt obținute din proiecție în plan.

Punct început	X / Y	Punct sfârșit	X / Y	Lungime segment (** (m)
1	568.175,721 399.558,741	2	568.182,66 399.516,111	43.192
2	568.182,66 399.516,111	3	568.189,581 399.476,038	40.666
3	568.189,581 399.476,038	4	568.201,182 399.478,576	11.875
4	568.201,182 399.478,576	5	568.197,52 399.498,721	20.475
5	568.197,52 399.498,721	6	568.194,865 399.511,451	13.004

Punct început	X / Y	Punct sfârșit	X / Y	Lungime segment (** (m)
6	568.194,865 399.511,451	7	568.193,778 399.519,787	8.407
7	568.193,778 399.519,787	8	568.191,913 399.531,35	11.712
8	568.191,913 399.531,35	9	568.190,829 399.535,831	4.61
9	568.190,829 399.535,831	10	568.187,368 399.546,591	11.303
10	568.187,368 399.546,591	11	568.183,654 399.557,009	11.06
11	568.183,654 399.557,009	12	568.183,5 399.559,733	2.728
12	568.183,5 399.559,733	1	568.175,721 399.558,741	7.842

** Lungimile segmentelor sunt determinate în planul de proiecție Stereo 70 și sunt rotunjite la 1 milimetru.

*** Distanța dintre puncte este formată din segmente cumulate ce sunt mai mici decât valoarea 1 milimetru.

**DATE DESPRE IMOBILUL NR. 5919**

Oficiul de Cadastru și Publicitate Imobiliară PRAHOVA
Biroul de Cadastru și Publicitate Imobiliară Câmpina

A. Partea I. Descrierea imobilului

TEREN Intravilan

Adresa: Loc. Bordenii Mari, Str Bazgani, Nr. 9, Jud. Prahova, T24 A1689

Nr. Crt	Nr cadastral Nr. topografic	Suprafața* (mp)	Observații / Referințe
A1	21831	Din acte: 1.334 Masurata: 1.413	Sector cadastral:34 Teren imprejmuit;

Construcții

Crt	Nr cadastral Nr. topografic	Adresa	Observații / Referințe
A1.1	21831-C1	Loc. Bordenii Mari, Str Bazgani, Nr. 9, Jud. Prahova	Nr. niveluri:1; S. construita la sol:39 mp; CASA DE VACANTA P-Sc desfasurata=39 mp; ANUL CONSTRUIRII 1998

B. Partea II. Proprietari și acte

Inscrieri privitoare la dreptul de proprietate și alte drepturi reale		Referințe
25274 / 02/11/2017		
Act Notarial nr. 1618, din 26/10/2017 emis de NP Poeana Alexandru Razvan Ionut;		
B3	Intabulare, drept de PROPRIETATE cumparare ca bun comun, dobandit prin Conventie, cota actuala 1/1 1) PAUNESCU BUZILĂ ELENA 2) PĂUNESCU ȘTEFAN-DANIEL	A1, A1.1

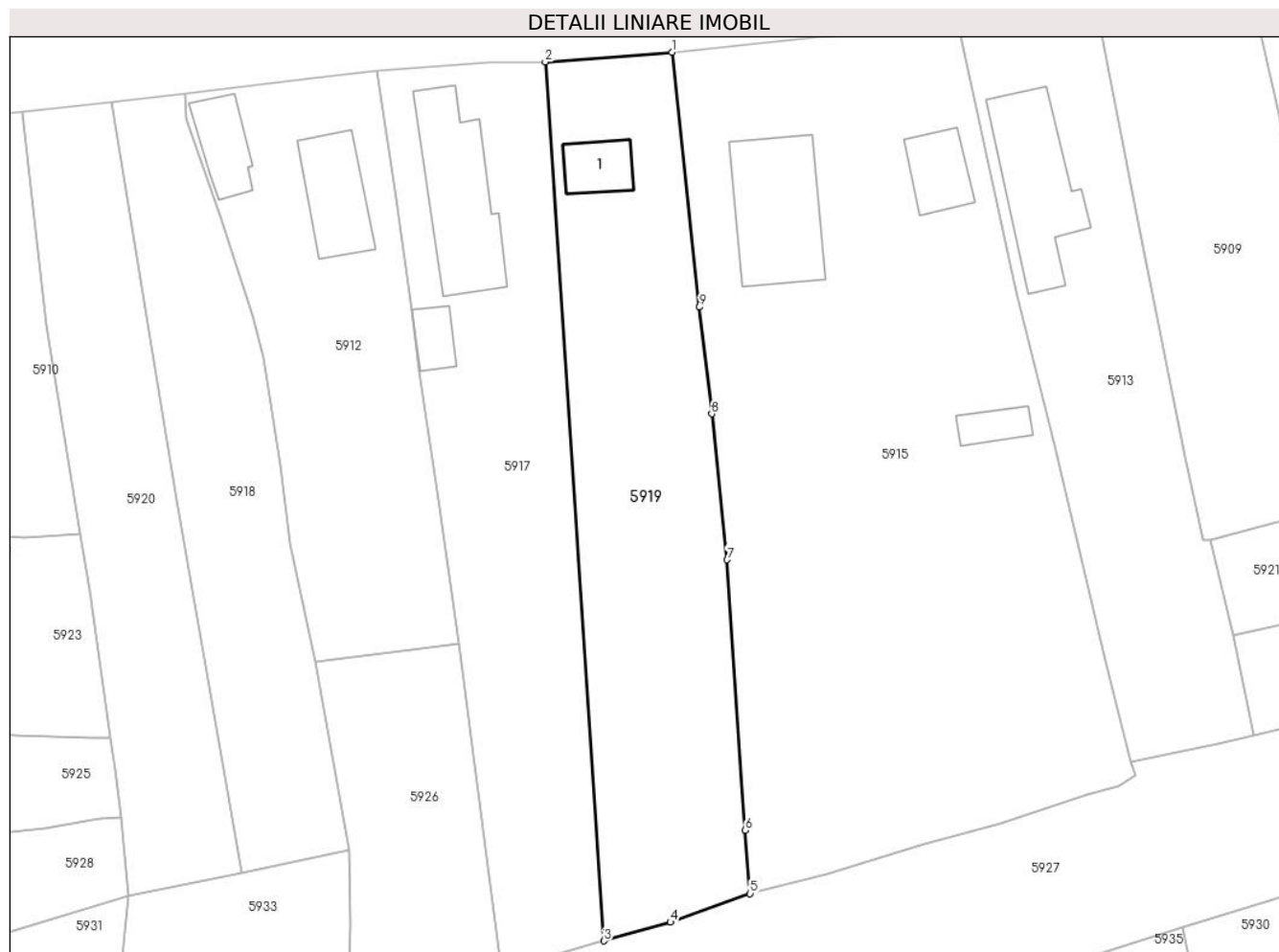
C. Partea III. SARCINI .

Inscrieri privind dezmembramintele dreptului de proprietate, drepturi reale de garanție și sarcini	Referințe
NU SUNT	

Anexa Nr. 1 La Partea I**Teren**

Nr cadastral	Suprafața (mp)*	Observații / Referințe
21831	Din acte: 1.334 Masurata: 1.413	

* Suprafața este determinată în planul de proiecție Stereo 70.

**Date referitoare la teren**

Crt	Categorie folosință	Intra vilan	Suprafața (mp)	Tarla	Parcelă	Nr. topo	Observații / Referințe
1	curți constructii	DA	1.413	24	1689	-	

Date referitoare la construcții

Crt	Număr	Destinație construcție	Supraf. (mp)	Situație juridică	Observații / Referințe
A1.1	21831-C1	construcții de locuințe	39	Cu acte	Nr. niveluri:1; S. construita la sol:39 mp; CASA DE VACANTA P-Sc desfasurata=39 mp; ANUL CONSTRUIRII 1998

Lungime Segmente

1) Valorile lungimilor segmentelor sunt obținute din proiecție în plan.

Punct început	X / Y	Punct sfârșit	X / Y	Lungime segment (** (m)
1	568.235,782 399.564,125	2	568.222,187 399.563,082	13.635
2	568.222,187 399.563,082	3	568.228,503 399.468,783	94.511
3	568.228,503 399.468,783	4	568.235,611 399.470,786	7.385

Punct început	X / Y	Punct sfârșit	X / Y	Lungime segment (** (m)
4	568.235,611 399.470,786	5	568.244,166 399.473,86	9.091
5	568.244,166 399.473,86	6	568.243,651 399.480,651	6.81
6	568.243,651 399.480,651	7	568.241,688 399.509,678	29.093
7	568.241,688 399.509,678	8	568.240,061 399.525,327	15.733
8	568.240,061 399.525,327	9	568.238,733 399.536,776	11.526
9	568.238,733 399.536,776	1	568.235,782 399.564,125	27.508

** Lungimile segmentelor sunt determinate în planul de proiecție Stereo 70 și sunt rotunjite la 1 milimetru.

*** Distanța dintre puncte este formată din segmente cumulate ce sunt mai mici decât valoarea 1 milimetru.

**DATE DESPRE IMOBILUL NR. 5920**

Oficiul de Cadastru și Publicitate Imobiliară PRAHOVA
Biroul de Cadastru și Publicitate Imobiliară Câmpina

A. Partea I. Descrierea imobilului

TEREN Intravilan

Adresa: Loc. Bordenii Mari, Jud. Prahova

Nr. Crt	Nr cadastral Nr. topografic	Suprafața* (mp)	Observații / Referințe
A1		Din acte: 995 Masurata: 920	Sector cadastral:34 Teren imprejmuit;

B. Partea II. Proprietari și acte

Inscrieri privitoare la dreptul de proprietate și alte drepturi reale		Referințe
/		
Act Administrativ nr. 97879, din 21/10/2002 emis de C.J.P.S.D.P.A.T. (titlu de proprietate);		
B1	Intabulare, drept de PROPRIETATE, dobandit prin Reconstituire, cota actuala 1/1 1) MATACHE MARIN 2) NITU VASILE 3) CONSTANTIN NICOLAE	A1

C. Partea III. SARCINI .

Inscrieri privind dezmembramintele dreptului de proprietate, drepturi reale de garanție și sarcini	Referințe
NU SUNT	

Anexa Nr. 1 La Partea I**Teren**

Nr cadastral	Suprafața (mp)*	Observații / Referințe
	Din acte: 995 Masurata: 920	

* Suprafața este determinată în planul de proiecție Stereo 70.

**Date referitoare la teren**

Crt	Categorie folosință	Intra vilan	Suprafața (mp)	Tarla	Parcelă	Nr. topo	Observații / Referințe
1	curți constructii	DA	450	24	1697	-	
2	arabil	DA	470	24	1696	-	

Lungime Segmente

1) Valorile lungimilor segmentelor sunt obținute din proiecție în plan.

Punct început	X / Y	Punct sfârșit	X / Y	Lungime segment (** (m)
1	568.166,037 399.557,684	2	568.168,654 399.534,881	22.953
2	568.168,654 399.534,881	3	568.172,278 399.512,413	22.758
3	568.172,278 399.512,413	4	568.173,341 399.506,309	6.196
4	568.173,341 399.506,309	5	568.174,05 399.501,704	4.66

Punct început	X / Y	Punct sfârșit	X / Y	Lungime segment (** (m)
5	568.174,05 399.501,704	6	568.175,517 399.490,61	11.19
6	568.175,517 399.490,61	7	568.176,116 399.487,183	3.479
7	568.176,116 399.487,183	8	568.176,687 399.482,008	5.206
8	568.176,687 399.482,008	9	568.177,474 399.473,635	8.41
9	568.177,474 399.473,635	10	568.189,581 399.476,038	12.343
10	568.189,581 399.476,038	11	568.182,66 399.516,111	40.666
11	568.182,66 399.516,111	12	568.175,721 399.558,741	43.192
12	568.175,721 399.558,741	1	568.166,037 399.557,684	9.742

** Lungimile segmentelor sunt determinate în planul de proiecție Stereo 70 și sunt rotunjite la 1 milimetru.

*** Distanța dintre puncte este formată din segmente cumulate ce sunt mai mici decât valoarea 1 milimetru.



DATE DESPRE IMOBILUL NR. 5921

Oficiul de Cadastru și Publicitate Imobiliară PRAHOVA
Biroul de Cadastru și Publicitate Imobiliară Câmpina

A. Partea I. Descrierea imobilului

TEREN Intravilan

Adresa: Loc. Bordenii Mari, Str Mestesugarilor, Nr. 4, Jud. Prahova

Nr. Crt	Nr cadastral Nr. topografic	Suprafața* (mp)	Observații / Referințe
A1	21690	Din acte: 1.402 Masurata: 720	Sector cadastral:34 Teren imprejmuit;

Construcții

Crt	Nr cadastral Nr. topografic	Adresa	Observații / Referințe
A1.1	21690-C1	Loc. Bordenii Mari, Str Mestesugarilor, Nr. 4, Jud. Prahova	Nr. niveluri:3; S. construita la sol:120 mp; Locuinta, beci, parter si mansarda.S. construita beci = 23 mp; S. construita mansarda = 102 mp;Fundatie beton, pereti din BCA, invelitoare tabla.Anul construirii 2008.
A1.3	21690-C3	Loc. Bordenii Mari, Str Mestesugarilor, Nr. 4, Jud. Prahova	Nr. niveluri:1; S. construita la sol:24 mp; Garaj; parter. Fundatie beton, pereti din BCA, invelitoare tabla.Anul construirii 2008.
A1.5	21690-C5	Loc. Bordenii Mari, Str Mestesugarilor, Nr. 4, Jud. Prahova	Nr. niveluri:1; S. construita la sol:27 mp; Anexa; parter. Fundatie beton, pereti din BCA, invelitoare tabla.Anul construirii 2000.

B. Partea II. Proprietari și acte

Inscrieri privitoare la dreptul de proprietate și alte drepturi reale	Referințe
6825 / 21/03/2016	
Act Notarial nr. 1006, din 18/03/2016 emis de NP POP MIHAELA CRISTINA;	
B1	Se infiinteaza cartea funciara 21690 a imobilului cu numarul cadastral 21690/Scorteni, rezultat din dezmembrarea imobilului cu numarul cadastral 497 (identificator electronic 21027) inscris in cartea funciara 320 (identificator electronic 21027);
	A1, A1.1, A1.3, A1.5
Act Administrativ nr. 33267, din 03/11/2015 emis de BCPI Campina (act administrativ nr. 1/02-02-2006 emis de Primaria Scorteni; act administrativ nr. 6281/21-11-2008 emis de Primaria Scorteni; act administrativ nr. 3860/07-01-2016 emis de Primaria Scorteni; incheiere de respingere nr. 34129/12.11.2015 BCPI Campina);	
B3	se noteza actualizarea informatiilor cadastrale, in sensul modificarii limitei de proprietate a imobilului
	A1
B4	se noteza actualizarea informatiilor cadastrale, in sensul modificarii suprafetei imobilului
	A1
Act Administrativ nr. C1921, din 25/02/2016 emis de OCPI PH;	
B6	se noteaza referatul de admitere privind documentatia de dezmembrare a imobilului
	A1, A1.1, A1.3, A1.5
6833 / 21/03/2016	
Act Notarial nr. 1012, din 18/03/2016 emis de NP POP MIHAELA CRISTINA;	
B7	Intabulare, drept de PROPRIETATE, dobandit prin Conventie, cota actuala 1/1
	1) CALIN MARIAN 2) CALIN IULIANA, ptr.nuda proprietate
	A1, A1.1, A1.3, A1.5
52300 / 17/12/2021	
Act Administrativ nr. 20306, din 16/12/2021 emis de PRIMARIA COMUNEI SCORTENI;	
B8	se actualizeaza informatiile cadastrale in sensul ca adresa actuala a imobilului este com Scorteni, sat Bordenii Mari, Str Mestesugarilor, Nr. 4, Jud. Prahova
	A1, A1.1, A1.3, A1.5

C. Partea III. SARCINI

Inscrieri privind dezmembramintele dreptului de proprietate, drepturi reale de garanție și sarcini	Referințe
6833 / 21/03/2016	
Act Notarial nr. 1012, din 18/03/2016 emis de NP POP MIHAELA CRISTINA;	
C1	Intabulare, drept de UZUFRACT VIAGER, dobandit prin Conventie, cota actuala 1/1, cota initiala 1/1
	1) CALIN NICOLAE
	A1, A1.1, A1.3, A1.5

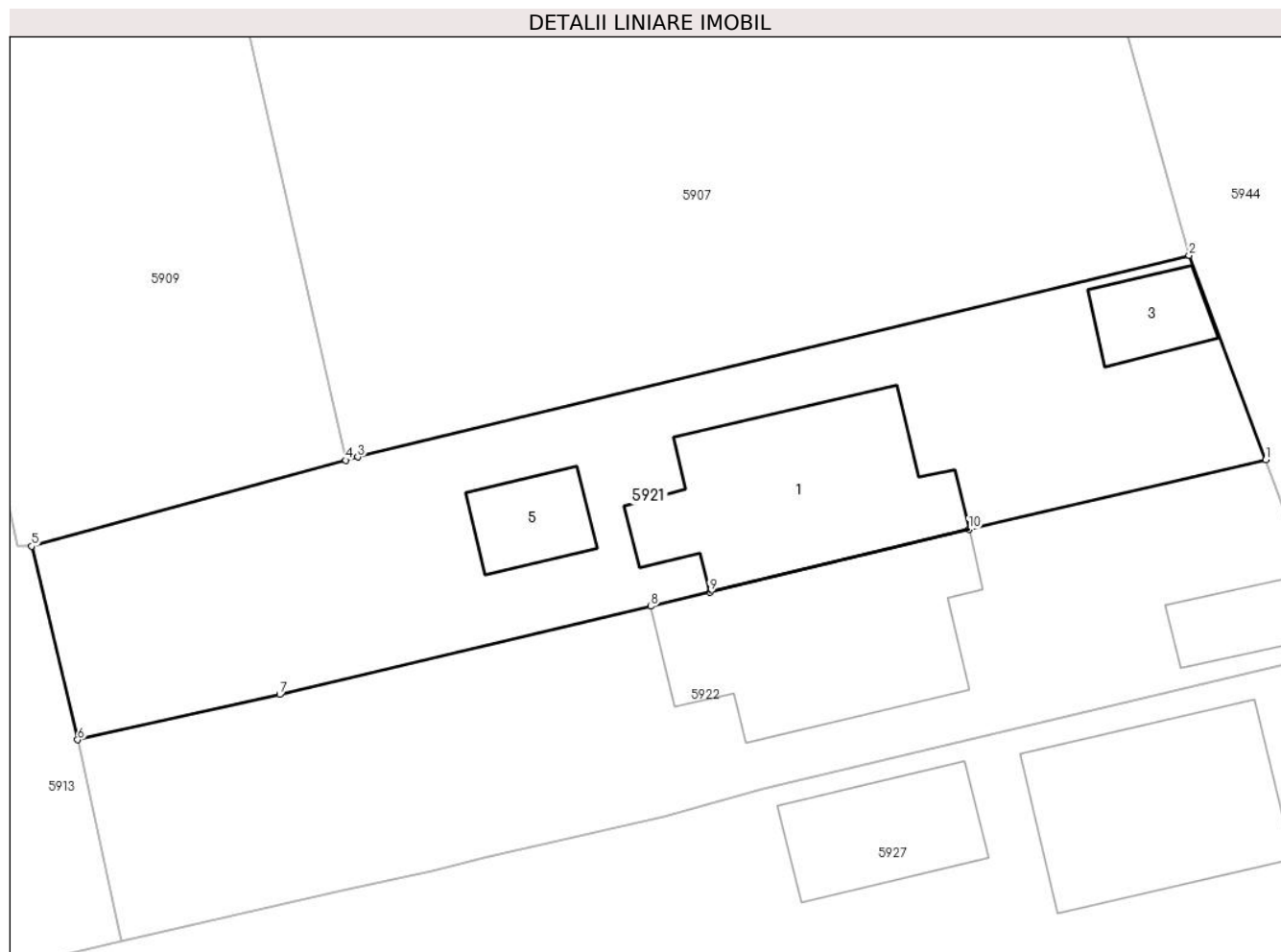
Inscrieri privind dezmembramintele dreptului de proprietate, drepturi reale de garanție și sarcini	Referințe
2) CALIN NICULINA	

Anexa Nr. 1 La Partea I

Teren

Nr cadastral	Suprafața (mp)*	Observații / Referințe
21690	Din acte: 1.402 Masurata: 720	

* Suprafața este determinată în planul de proiecție Stereo 70.



Date referitoare la teren

Crt	Categorie folosință	Intra vilan	Suprafața (mp)	Tarla	Parcelă	Nr. topo	Observații / Referințe
1	curți constructii	DA	488	24	Cc 1680, A 1681.	-	
2	arabil	DA	232	24	Cc 1680, A 1681	-	

Date referitoare la construcții

Crt	Număr	Destinație construcție	Supraf. (mp)	Situație juridică	Observații / Referințe
A1.1	21690-C1	construcții de locuințe	120	Cu acte	Nr. niveluri:3; S. construita la sol:120 mp; Locuinta, beci, parter si mansarda.S. construita beci = 23 mp; S. construita mansarda = 102 mp;Fundatie beton, pereti din BCA, invelitoare tabla.Anul construirii 2008.
A1.3	21690-C3	construcții anexa	24	Cu acte	Nr. niveluri:1; S. construita la sol:24 mp; Garaj; parter.Fundatie beton, pereti din BCA, invelitoare tabla.Anul construirii 2008.
A1.5	21690-C5	construcții anexa	27	Cu acte	Nr. niveluri:1; S. construita la sol:27 mp; Anexa; parter.Fundatie beton, pereti din BCA, invelitoare tabla.Anul construirii 2000.

Lungime Segmente

1) Valorile lungimilor segmentelor sunt obținute din proiecție în plan.

Punct început	X / Y	Punct sfârșit	X / Y	Lungime segment (** (m)
1	568.358,919 399.516,386	2	568.354,848 399.527,225	11.578
2	568.354,848 399.527,225	3	568.310,785 399.516,534	45.341
3	568.310,785 399.516,534	4	568.310,141 399.516,358	0.667
4	568.310,141 399.516,358	5	568.293,5 399.511,809	17.252
5	568.293,5 399.511,809	6	568.295,941 399.501,541	10.554
6	568.295,941 399.501,541	7	568.306,645 399.503,947	10.971
7	568.306,645 399.503,947	8	568.326,327 399.508,618	20.229
8	568.326,327 399.508,618	9	568.329,446 399.509,373	3.209
9	568.329,446 399.509,373	10	568.343,184 399.512,698	14.135
10	568.343,184 399.512,698	1	568.358,919 399.516,386	16.161

** Lungimile segmentelor sunt determinate în planul de proiecție Stereo 70 și sunt rotunjite la 1 milimetru.

*** Distanța dintre puncte este formată din segmente cumulate ce sunt mai mici decât valoarea 1 milimetru.

**DATE DESPRE IMOBILUL NR. 5922**

Oficiul de Cadastru și Publicitate Imobiliară PRAHOVA
Biroul de Cadastru și Publicitate Imobiliară Câmpina

A. Partea I. Descrierea imobilului

TEREN Intravilan

Adresa: Loc. Bordenii Mari, Str Mestesugarilor, Nr. 4, Jud. Prahova

Nr. Crt	Nr cadastral Nr. topografic	Suprafața* (mp)	Observații / Referințe
A1	21691	Din acte: 1.402 Masurata: 711	Sector cadastral:34 Teren imprejmuit;

Construcții

Crt	Nr cadastral Nr. topografic	Adresa	Observații / Referințe
A1.2	21691-C2	Loc. Bordenii Mari, Str Mestesugarilor, Nr. 4, Jud. Prahova	Nr. niveluri:3; S. construita la sol:125 mp; Locuinta; beci, parter si mansarda.S. construita beci = 23 mp; S. construita mansarda = 101 mp;Fundatie beton, pereti din BCA, invelitoare tabla.Anul construirii 2008.
A1.4	21691-C4	Loc. Bordenii Mari, Str Mestesugarilor, Nr. 4, Jud. Prahova	Nr. niveluri:1; S. construita la sol:26 mp; Garaj; parter. Fundatie beton, pereti din BCA, invelitoare tabla.Anul construirii 2008.

B. Partea II. Proprietari și acte

Inscrieri privitoare la dreptul de proprietate și alte drepturi reale		Referințe
6825 / 21/03/2016		
Act Notarial nr. 1006, din 18/03/2016 emis de NP POP MIHAELA CRISTINA;		
B1	Se infiinteaza cartea funciara 21691 a imobilului cu numarul cadastral 21691/Scorteni, rezultat din dezmembrarea imobilului cu numarul cadastral 497 (identificator electronic 21027) in scris in cartea funciara 320 (identificator electronic 21027);	A1, A1.2, A1.4
Act Administrativ nr. 33267, din 03/11/2015 emis de BCPI Campina (act administrativ nr. 1/02-02-2006 emis de Primaria Scorteni; act administrativ nr. 6281/21-11-2008 emis de Primaria Scorteni; act administrativ nr. 3860/07-01-2016 emis de Primaria Scorteni; incheiere de respingere nr. 34129/12.11.2015 BCPI Campina);		
B3	se noteza actualizarea informatiilor cadastrale, in sensul modificarii limitei de proprietate a imobilului	A1
B4	se noteza actualizarea informatiilor cadastrale, in sensul modificarii suprafetei imobilului	A1
Act Administrativ nr. C1921, din 25/02/2016 emis de OCPI PH;		
B6	se noteaza referatul de admitere privind documentatia de dezmembrare a imobilului	A1, A1.2, A1.4
6831 / 21/03/2016		
Act Notarial nr. 1011, din 18/03/2016 emis de NP POP MIHAELA CRISTINA;		
B7	Intabulare, drept de PROPRIETATEcumparare ca bun comun, dobandit prin Conventie, cota actuala 1/1 1) CALIN NICOLAE-CLAUDIU 2) CALIN LENUTA-LAURA, ptr nuda proprietate	A1, A1.2, A1.4
52306 / 17/12/2021		
Act Administrativ nr. 20304, din 16/12/2021 emis de PRIMARIA COMUNEI SCORTENI;		
B8	se actualizeaza informatiile cadastrale, in sensul ca actuala adresa a imobilului este urmatoarea: comuna Scorteni, sat Bordenii Mari, Str Mestesugarilor, Nr. 4, Jud. Prahova	A1, A1.2, A1.4

C. Partea III. SARCINI

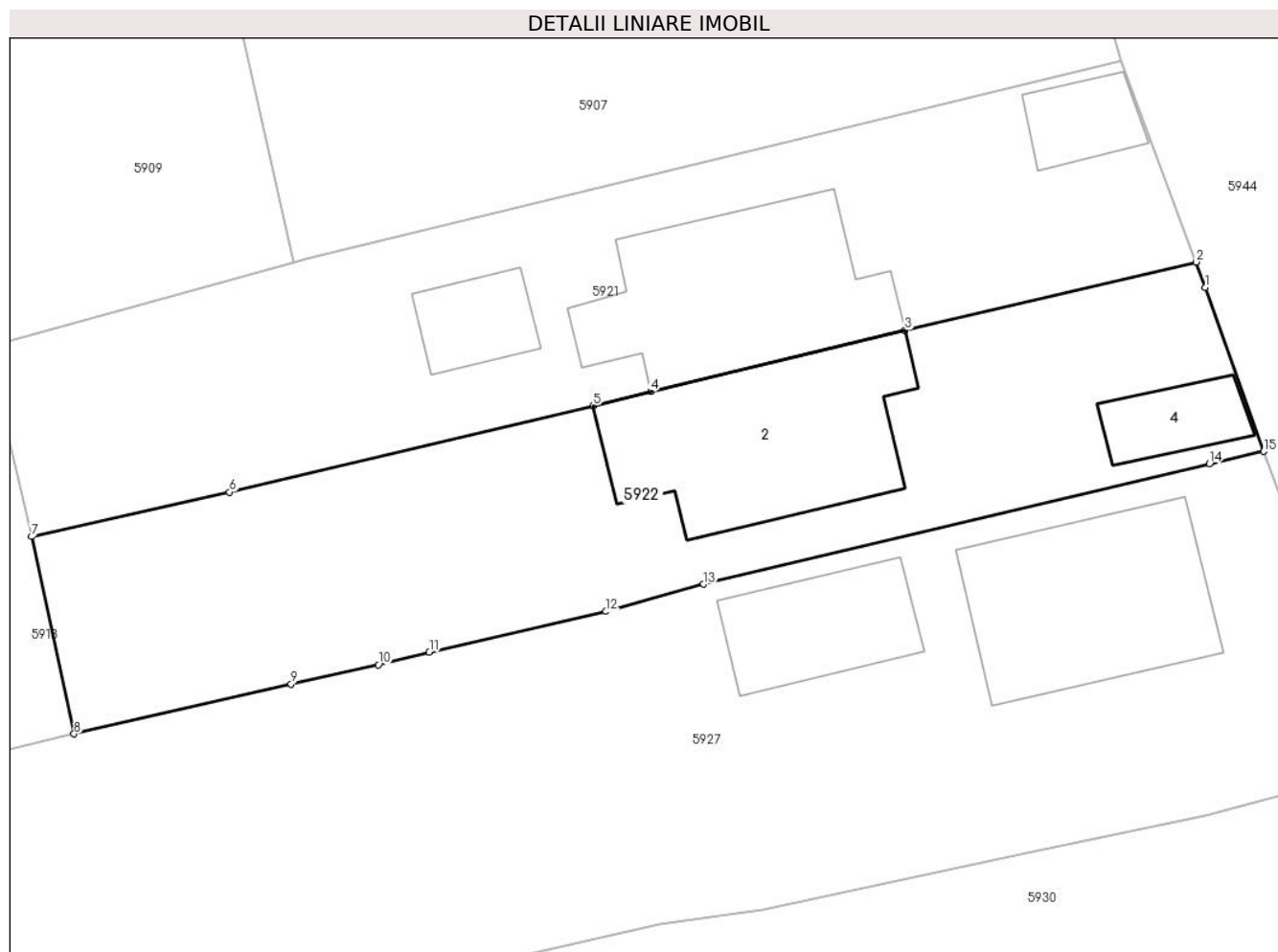
Inscrieri privind dezmembramintele dreptului de proprietate, drepturi reale de garanție și sarcini		Referințe
6831 / 21/03/2016		
Act Notarial nr. 1011, din 18/03/2016 emis de NP POP MIHAELA CRISTINA;		
C1	Intabulare, drept de UZUFRACT VIAGER, dobandit prin Conventie, cota actuala 1/1, cota initiala 1/1 1) CALIN NICOLAE 2) CALIN NICULINA	A1, A1.2, A1.4

Anexa Nr. 1 La Partea I

Teren

Nr cadastral	Suprafața (mp)*	Observații / Referințe
21691	Din acte: 1.402 Masurata: 711	

* Suprafața este determinată în planul de proiecție Stereo 70.



Date referitoare la teren

Crt	Categorie folosință	Intra vilan	Suprafața (mp)	Tarla	Parcelă	Nr. topo	Observații / Referințe
1	curți constructii	DA	467	24	Cc 1680, A 1681.	-	
2	arabil	DA	244	24	Cc 1680, A 1681	-	

Date referitoare la construcții

Crt	Număr	Destinație construcție	Supraf. (mp)	Situație juridică	Observații / Referințe
A1.2	21691-C2	construcții de locuințe	125	Cu acte	Nr. niveluri:3; S. construita la sol:125 mp; Locuinta; beci, parter și mansarda.S. construita beci = 23 mp; S. construita mansarda = 101 mp;Fundatie beton, pereti din BCA, invelitoare tabla.Anul construirii 2008.
A1.4	21691-C4	construcții anexa	26	Cu acte	Nr. niveluri:1; S. construita la sol:26 mp; Garaj; parter.Fundatie beton, pereti din BCA, invelitoare tabla.Anul construirii 2008.

Lungime Segmente

1) Valorile lungimilor segmentelor sunt obținute din proiecție în plan.

Punct început	X / Y	Punct sfârșit	X / Y	Lungime segment (** (m)
1	568.359,433 399.515,016	2	568.358,919 399.516,386	1.463
2	568.358,919 399.516,386	3	568.343,184 399.512,698	16.161
3	568.343,184 399.512,698	4	568.329,446 399.509,373	14.135
4	568.329,446 399.509,373	5	568.326,327 399.508,618	3.209
5	568.326,327 399.508,618	6	568.306,645 399.503,947	20.229
6	568.306,645 399.503,947	7	568.295,941 399.501,541	10.971
7	568.295,941 399.501,541	8	568.298,237 399.490,868	10.917
8	568.298,237 399.490,868	9	568.309,98 399.493,573	12.051
9	568.309,98 399.493,573	10	568.314,706 399.494,619	4.84
10	568.314,706 399.494,619	11	568.317,45 399.495,302	2.828
11	568.317,45 399.495,302	12	568.327,011 399.497,494	9.809
12	568.327,011 399.497,494	13	568.332,276 399.498,97	5.468
13	568.332,276 399.498,97	14	568.359,653 399.505,465	28.137
14	568.359,653 399.505,465	15	568.362,589 399.506,146	3.014
15	568.362,589 399.506,146	1	568.359,433 399.515,016	9.415

** Lungimile segmentelor sunt determinate în planul de proiecție Stereo 70 și sunt rotunjite la 1 milimetru.

*** Distanța dintre puncte este formată din segmente cumulate ce sunt mai mici decât valoarea 1 milimetru.

**DATE DESPRE IMOBILUL NR. 5923**

Oficiul de Cadastru și Publicitate Imobiliară PRAHOVA
Biroul de Cadastru și Publicitate Imobiliară Câmpina

A. Partea I. Descrierea imobilului

TEREN Intravilan

Adresa: Loc. Bordenii Mari, Str Buzesti, Nr. 106, Jud. Prahova

Nr. Crt	Nr cadastral Nr. topografic	Suprafața* (mp)	Observații / Referințe
A1		Din acte: 786 Masurata: 847	Sector cadastral:34 Teren imprejmuit;

B. Partea II. Proprietari și acte

Inscrieri privitoare la dreptul de proprietate și alte drepturi reale		Referințe
/		
Act Administrativ nr. 106502, din 22/10/2002 emis de C.J.P.S.D.P.A.T. (titlu de proprietate);		
B1	Intabulare, drept de PROPRIETATE, dobandit prin Reconstituire, cota actuala 1/1 1) BUZILĂ ST MARIN	A1

C. Partea III. SARCINI .

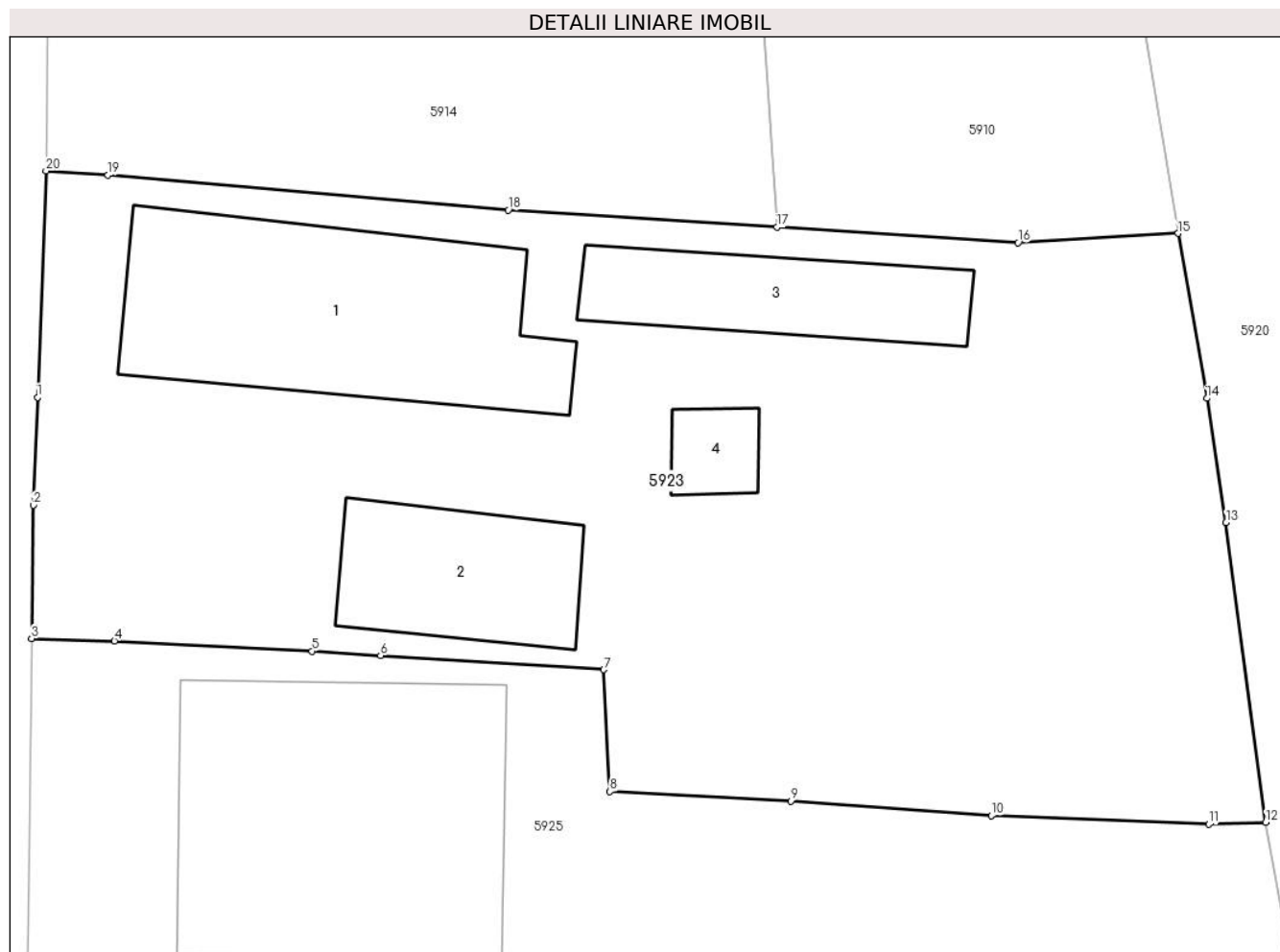
Inscrieri privind dezmembramintele dreptului de proprietate, drepturi reale de garanție și sarcini	Referințe
NU SUNT	

Anexa Nr. 1 La Partea I

Teren

Nr cadastral	Suprafața (mp)*	Observații / Referințe
	Din acte: 786 Masurata: 847	

* Suprafața este determinată în planul de proiecție Stereo 70.



Date referitoare la teren

Crt	Categorie folosință	Intra vilan	Suprafața (mp)	Tarla	Parcelă	Nr. topo	Observații / Referințe
1	curți constructii	DA	500	24	1701	-	
2	arabil	DA	347	24	396	-	

Date referitoare la construcții

Crt	Număr	Destinație construcție	Supraf. (mp)	Situație juridică	Observații / Referințe
A1.1		construcții de locuințe	96	Fara acte	Nr. niveluri:1; S. construita la sol:96 mp; Locuinta (P)
A1.2		construcții de locuințe	42	Fara acte	Nr. niveluri:1; S. construita la sol:42 mp; Locuinta (P).
A1.3		construcții anexa	41	Fara acte	Nr. niveluri:1; S. construita la sol:41 mp; Anexa (P)
A1.4		construcții anexa	10	Fara acte	Nr. niveluri:1; S. construita la sol:10 mp; Anexa (P)

Lungime Segmente

1) Valorile lungimilor segmentelor sunt obținute din proiecție în plan.

Punct început	X / Y	Punct sfârșit	X / Y	Lungime segment (** (m)
1	568.130,057 399.506,346	2	568.129,894 399.502,354	3.995
2	568.129,894 399.502,354	3	568.129,837 399.497,422	4.932
3	568.129,837 399.497,422	4	568.132,901 399.497,33	3.065
4	568.132,901 399.497,33	5	568.140,222 399.496,953	7.331
5	568.140,222 399.496,953	6	568.142,751 399.496,785	2.535
6	568.142,751 399.496,785	7	568.151,012 399.496,265	8.278
7	568.151,012 399.496,265	8	568.151,244 399.491,751	4.52
8	568.151,244 399.491,751	9	568.157,936 399.491,4	6.701
9	568.157,936 399.491,4	10	568.165,358 399.490,863	7.441
10	568.165,358 399.490,863	11	568.173,406 399.490,544	8.054
11	568.173,406 399.490,544	12	568.175,517 399.490,61	2.112
12	568.175,517 399.490,61	13	568.174,05 399.501,704	11.19
13	568.174,05 399.501,704	14	568.173,341 399.506,309	4.66
14	568.173,341 399.506,309	15	568.172,278 399.512,413	6.196
15	568.172,278 399.512,413	16	568.166,344 399.512,07	5.944
16	568.166,344 399.512,07	17	568.157,429 399.512,64	8.933
17	568.157,429 399.512,64	18	568.147,479 399.513,276	9.971
18	568.147,479 399.513,276	19	568.132,661 399.514,569	14.874
19	568.132,661 399.514,569	20	568.130,371 399.514,725	2.295
20	568.130,371 399.514,725	1	568.130,057 399.506,346	8.385

** Lungimile segmentelor sunt determinate în planul de proiecție Stereo 70 și sunt rotunjite la 1 milimetru.

*** Distanța dintre puncte este formată din segmente cumulate ce sunt mai mici decât valoarea 1 milimetru.

**DATE DESPRE IMOBILUL NR. 5924**

Oficiul de Cadastru și Publicitate Imobiliară PRAHOVA
Biroul de Cadastru și Publicitate Imobiliară Câmpina

A. Partea I. Descrierea imobilului

TEREN Intravilan

Adresa: Loc. Bordenii Mari, Str Mestesugarilor, Nr. 9, Jud. Prahova

Nr. Crt	Nr cadastral Nr. topografic	Suprafața* (mp)	Observații / Referințe
A1		Din acte: 2.010 Masurata: 2.247	Sector cadastral:34 Teren imprejmuit;

B. Partea II. Proprietari și acte

Inscrieri privitoare la dreptul de proprietate și alte drepturi reale		Referințe
/		
Act Administrativ nr. 106508, din 22/10/2002 emis de C.J.P.S.D.P.A.T. (titlu de proprietate);		
B1	Intabulare, drept de PROPRIETATE, dobandit prin Reconstituire, cota actuala 1/1 1) COJOCARU I ANICA	A1

C. Partea III. SARCINI .

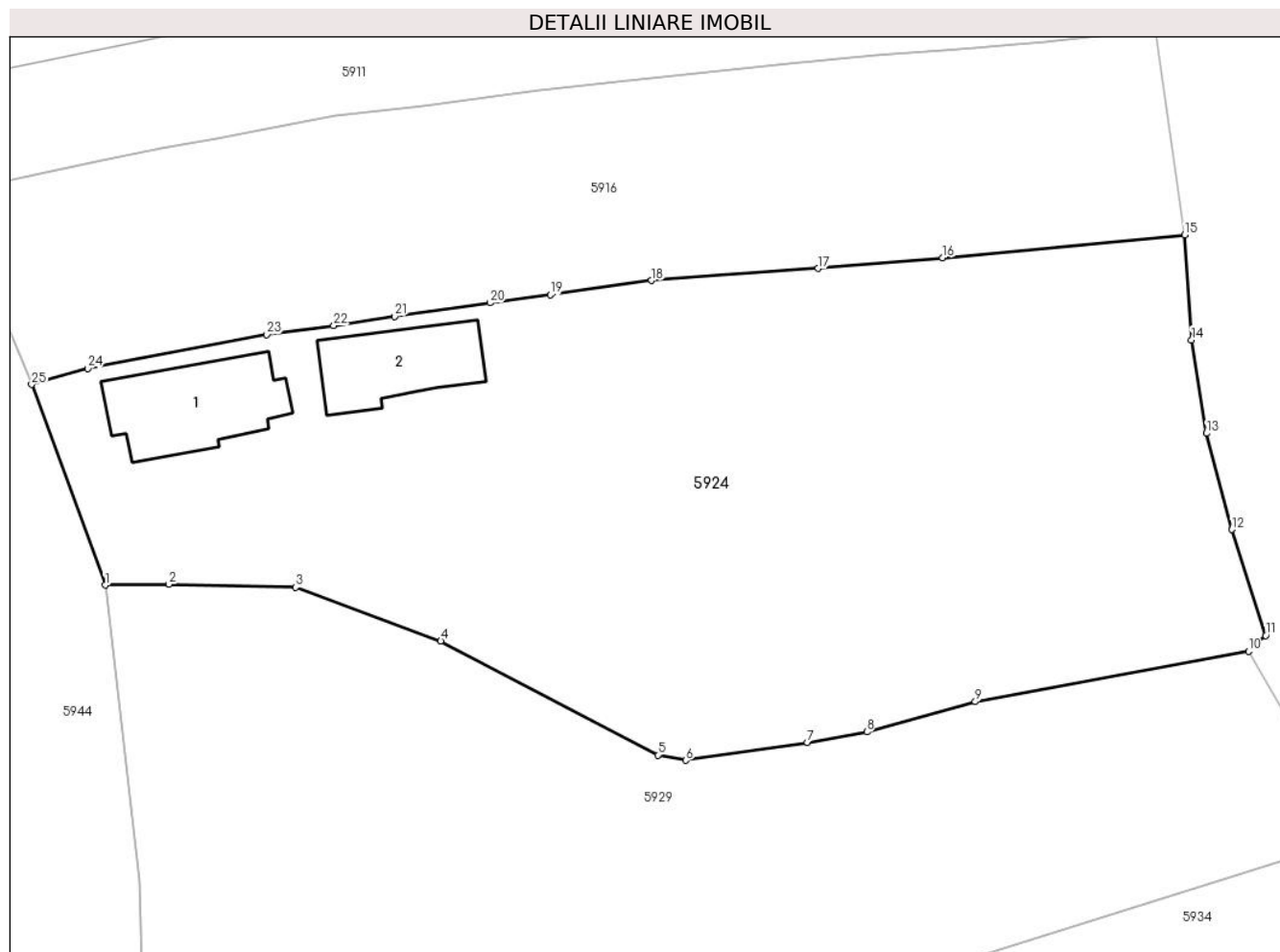
Inscrieri privind dezmembramintele dreptului de proprietate, drepturi reale de garanție și sarcini	Referințe
NU SUNT	

Anexa Nr. 1 La Partea I

Teren

Nr cadastral	Suprafața (mp)*	Observații / Referințe
	Din acte: 2.010 Masurata: 2.247	

* Suprafața este determinată în planul de proiecție Stereo 70.



Date referitoare la teren

Crt	Categorie folosință	Intra vilan	Suprafața (mp)	Tarla	Parcelă	Nr. topo	Observații / Referințe
1	curți constructii	DA	600	26	1899	-	
2	arabil	DA	1.647	26	1900	-	

Date referitoare la construcții

Crt	Număr	Destinație construcție	Supraf. (mp)	Situație juridică	Observații / Referințe
A1.1		construcții de locuințe	70	Fara acte	Nr. niveluri:1; S. construita la sol:70 mp; Locuinta (P).
A1.2		construcții anexa	56	Fara acte	Nr. niveluri:1; S. construita la sol:56 mp; Anexa (P).

Lungime Segmente

1) Valorile lungimilor segmentelor sunt obținute din proiecție în plan.

Punct început	X / Y	Punct sfârșit	X / Y	Lungime segment (** (m)
1	568.378,845 399.491,087	2	568.383,421 399.491,148	4.576
3	568.392,499 399.490,928	4	568.402,901 399.487,069	11.095

Punct început	X / Y	Punct sfârșit	X / Y	Lungime segment (** (m)
2	568.383,421 399.491,148	3	568.392,499 399.490,928	9.081
4	568.402,901 399.487,069	5	568.418,46 399.478,903	17.572

Punct început	X / Y	Punct sfârșit	X / Y	Lungime segment (** (m)
5	568.418,46 399.478,903	6	568.420,457 399.478,522	2.033
7	568.429,175 399.479,813	8	568.433,433 399.480,562	4.323
9	568.441,21 399.482,725	10	568.460,789 399.486,351	19.912
11	568.462,023 399.487,463	12	568.459,606 399.495,069	7.981
13	568.457,778 399.501,956	14	568.456,712 399.508,649	6.777
15	568.456,21 399.516,184	16	568.438,874 399.514,545	17.413
17	568.429,944 399.513,77	18	568.418,008 399.512,907	11.967
19	568.410,767 399.511,875	20	568.406,438 399.511,31	4.366
21	568.399,596 399.510,329	22	568.395,231 399.509,666	4.415
23	568.390,435 399.509,043	24	568.377,597 399.506,595	13.069
25	568.373,581 399.505,453	1	568.378,845 399.491,087	15.3

Punct început	X / Y	Punct sfârșit	X / Y	Lungime segment (** (m)
6	568.420,457 399.478,522	7	568.429,175 399.479,813	8.813
8	568.433,433 399.480,562	9	568.441,21 399.482,725	8.072
10	568.460,789 399.486,351	11	568.462,023 399.487,463	1.661
12	568.459,606 399.495,069	13	568.457,778 399.501,956	7.125
14	568.456,712 399.508,649	15	568.456,21 399.516,184	7.552
16	568.438,874 399.514,545	17	568.429,944 399.513,77	8.964
18	568.418,008 399.512,907	19	568.410,767 399.511,875	7.314
20	568.406,438 399.511,31	21	568.399,596 399.510,329	6.912
22	568.395,231 399.509,666	23	568.390,435 399.509,043	4.836
24	568.377,597 399.506,595	25	568.373,581 399.505,453	4.175

** Lungimile segmentelor sunt determinate în planul de proiecție Stereo 70 și sunt rotunjite la 1 milimetru.

*** Distanța dintre puncte este formată din segmente cumulate ce sunt mai mici decât valoarea 1 milimetru.

**DATE DESPRE IMOBILUL NR. 5925**

Oficiul de Cadastru și Publicitate Imobiliară PRAHOVA
Biroul de Cadastru și Publicitate Imobiliară Câmpina

A. Partea I. Descrierea imobilului

TEREN Intravilan

Nr. CF vechi:322

Nr. cadastral vechi:469

Adresa: Loc. Bordenii Mari, Str Buzesti, Nr. 104, Jud. Prahova

Nr. Crt	Nr cadastral Nr. topografic	Suprafața* (mp)	Observații / Referințe
A1	21637	Din acte: 607 Masurata: 609	Sector cadastral:34 Teren imprejmuit;

Construcții

Crt	Nr cadastral Nr. topografic	Adresa	Observații / Referințe
A1.1	21637-C1	Loc. Bordenii Mari, Str Buzesti, Nr. 104, Jud. Prahova	Nr. niveluri:2; S. construita la sol:122 mp; Locuinta (P+E). Sc parter = 122mp (din care Sc terease acoperite = 13.2 +8.7mp), Sc etaj = 87mp (+ Sc balcoane = 13.2+22.3mp), Sc desf. = 209mp.

B. Partea II. Proprietari și acte

Inscrieri privitoare la dreptul de proprietate și alte drepturi reale		Referințe
2404 / 07/04/2005		
Act Notarial nr. 2009, din 06/04/2005 emis de BN SAVULESCU V_IVAN M;		
B1	Intabulare, drept de PROPRIETATEcumparare ca bun comun, dobandit prin Conventie, cota actuala 5/6 1) MARGARIT CONSTANTIN 2) MARGARIT MIHAELA ADRIANA <i>OBSERVATII: (provenita din conversia CF 322)</i>	A1
Act Notarial nr. 2009, din 06/04/2005 emis de BN SAVULESCU V_IVAN M (contract de vanzare-cumparare, Autorizatie de construire nr. 02/24.02.2006);		
B2	Intabulare, drept de PROPRIETATEcumparare ca bun comun, dobandit prin Conventie, cota actuala 11/12 1) MARGARIT CONSTANTIN 2) MARGARIT MIHAELA ADRIANA	A1.1

C. Partea III. SARCINI

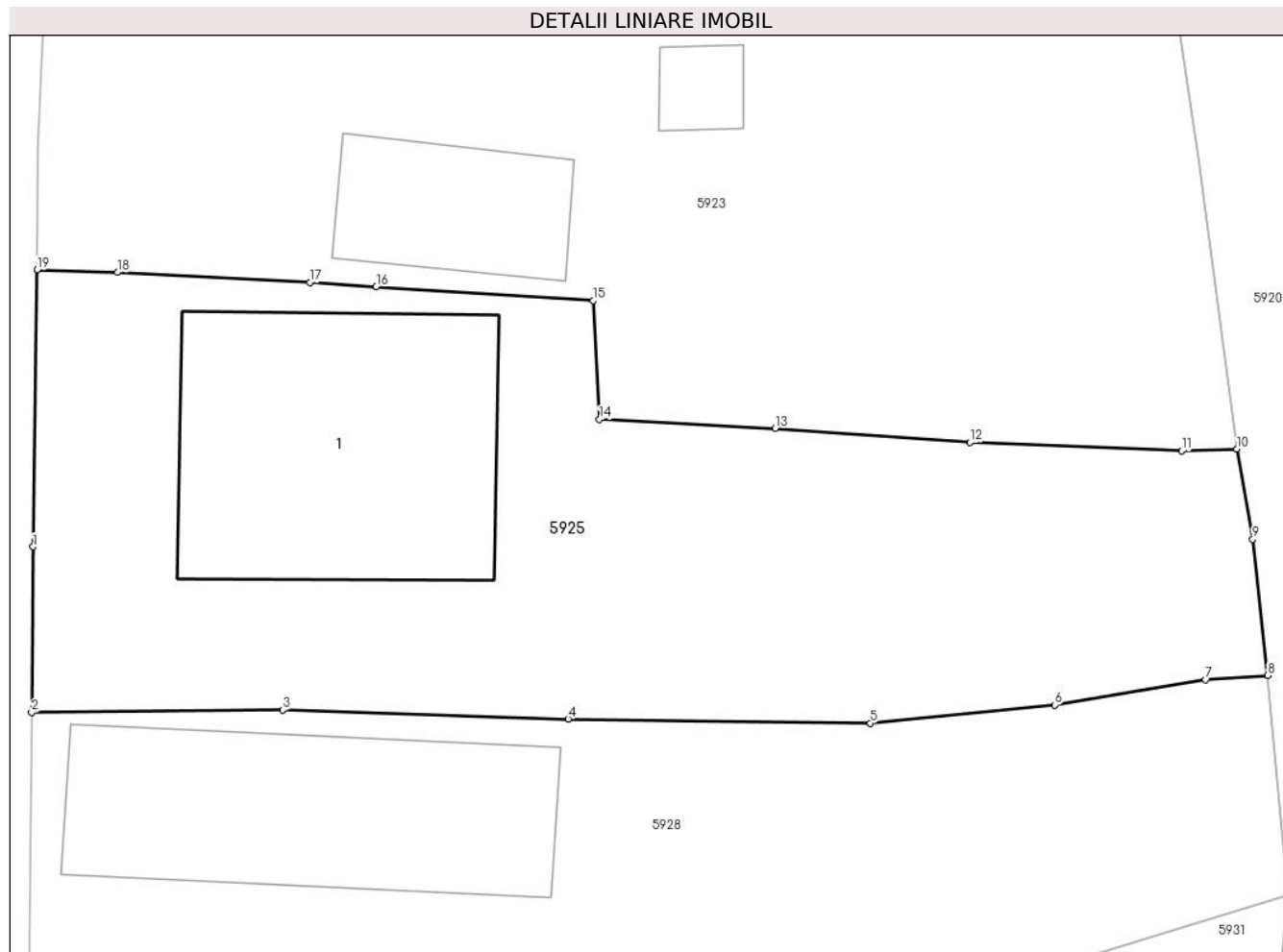
Inscrieri privind dezmembramintele dreptului de proprietate, drepturi reale de garanție și sarcini		Referințe
42743 / 15/12/2020		
Somatie nr. 1476/2020, din 07/12/2020 emis de BEJ TANASE MARIAN TRAIAN (hotarare judecatoreasca nr 1533 din 12.06.2020, emis de JUDECATORIA CAMPINA);		
C1	se noteaza incuviintarea executarii silite a imobilului pentru suma de 9546,77 Lei reprezentand debit si cheltuieli de executare (suma de plata se va actualiza la data achitarii integrale a debitului) in favoarea creditoarei INVESTCAPITAL LTD la cererea BEJ TANASE MARIAN TRAIAN	A1, A1.1
4340 / 05/02/2021		
Somatie nr. 650, din 01/02/2021 emis de BEJ COSTOAIIE MARCEL, ds. de executare 1436/2018 (hotarare judecatoreasca nr 2335 din 02.08.2018, emis de JUDECATORIA CAMPINA);		
C2	se noteaza urmarirea imobiliara pentru suma de 3574,43 Lei reprezentand debit plus cheltuieli de executare (suma de plata se va actualiza la data achitarii integrale a debitului) in favoarea creditoarei INVESTCAPITAL LTD la cererea BEJ COSTOAIIE MARCEL, asura cotei din imobil proprietatea lui MARGARIT CONSTANTIN	A1, A1.1
19565 / 13/05/2022		
Hotarare Judecatoreasca nr. 1371, din 10/06/2021 emis de JUDECATORIA CAMPINA (somatie nr 2115/2021 din 05.05.2022, emis de SCPEJ GOSLAN SI STINGA);		
C3	se noteaza urmarirea imobiliara (somatie) pentru suma de 14.818,31 LEI reprezentand debit si cheltuieli de executare (suma de plata se va actualiza la data achitarii integrale a debitului) in favoarea creditoarei INVESTCAPITAL LTD la cererea EJ Stinga Nicolae Catalin asupra cotei proprietatea lui Margarit Constantin	A1, A1.1

Anexa Nr. 1 La Partea I

Teren

Nr cadastral	Suprafața (mp)*	Observații / Referințe
21637	Din acte: 607 Masurata: 609	

* Suprafața este determinată în planul de proiecție Stereo 70.



Date referitoare la teren

Crt	Categorie folosință	Intra vilan	Suprafața (mp)	Tarla	Parcelă	Nr. topo	Observații / Referințe
1	curți construcții	DA	609	24	1703, 1704	-	

Date referitoare la construcții

Crt	Număr	Destinație construcție	Supraf. (mp)	Situație juridică	Observații / Referințe
A1.1	21637-C1	construcții de locuințe	122	Cu acte	Nr. niveluri:2; S. construita la sol:122 mp; Locuinta (P+E). Sc parter = 122mp (din care Sc terese acoperite = 13.2+8.7mp), Sc etaj = 87mp (+ Sc balcoane = 13.2+22.3mp), Sc desf. = 209mp.

Lungime Segmente

1) Valorile lungimilor segmentelor sunt obținute din proiecție în plan.

Punct început	X / Y	Punct sfârșit	X / Y	Lungime segment (** (m)
1	568.129,694 399.486,898	2	568.129,638 399.480,592	6.306
2	568.129,638 399.480,592	3	568.139,194 399.480,685	9.556
3	568.139,194 399.480,685	4	568.150,059 399.480,344	10.87
4	568.150,059 399.480,344	5	568.161,566 399.480,186	11.508
5	568.161,566 399.480,186	6	568.168,582 399.480,873	7.05
6	568.168,582 399.480,873	7	568.174,315 399.481,842	5.814
7	568.174,315 399.481,842	8	568.176,687 399.482,008	2.378
8	568.176,687 399.482,008	9	568.176,116 399.487,183	5.206
9	568.176,116 399.487,183	10	568.175,517 399.490,61	3.479
10	568.175,517 399.490,61	11	568.173,406 399.490,544	2.112
11	568.173,406 399.490,544	12	568.165,358 399.490,863	8.054
12	568.165,358 399.490,863	13	568.157,936 399.491,4	7.441
13	568.157,936 399.491,4	14	568.151,244 399.491,751	6.701
14	568.151,244 399.491,751	15	568.151,012 399.496,265	4.52
15	568.151,012 399.496,265	16	568.142,751 399.496,785	8.278
16	568.142,751 399.496,785	17	568.140,222 399.496,953	2.535
17	568.140,222 399.496,953	18	568.132,901 399.497,33	7.331
18	568.132,901 399.497,33	19	568.129,837 399.497,422	3.065
19	568.129,837 399.497,422	1	568.129,694 399.486,898	10.525

** Lungimile segmentelor sunt determinate în planul de proiecție Stereo 70 și sunt rotunjite la 1 milimetru.

*** Distanța dintre puncte este formată din segmente cumulate ce sunt mai mici decât valoarea 1 milimetru.

**DATE DESPRE IMOBILUL NR. 5926**

Oficiul de Cadastru și Publicitate Imobiliară PRAHOVA
Biroul de Cadastru și Publicitate Imobiliară Câmpina

A. Partea I. Descrierea imobilului

TEREN Intravilan

Adresa: Loc. Bordenii Mari, Jud. Prahova

Nr. Crt	Nr cadastral Nr. topografic	Suprafața* (mp)	Observații / Referințe
A1		557	Sector cadastral:34 Teren imprejmuit;

B. Partea II. Proprietari și acte

Inscrieri privitoare la dreptul de proprietate și alte drepturi reale		Referințe
/		
Act Normativ nr. 7, din 13/03/1996 emis de Parlamentul României (Lege);		
B1	Inscrierea provizorie, drept de PROPRIETATE, dobandit prin Lege, cota actuala 1/1 1) NEIDENTIFICAT NEIDENTIFICAT	A1
B2	Se noteaza faptul ca imobilul are proprietar neidentificat.	A1

C. Partea III. SARCINI .

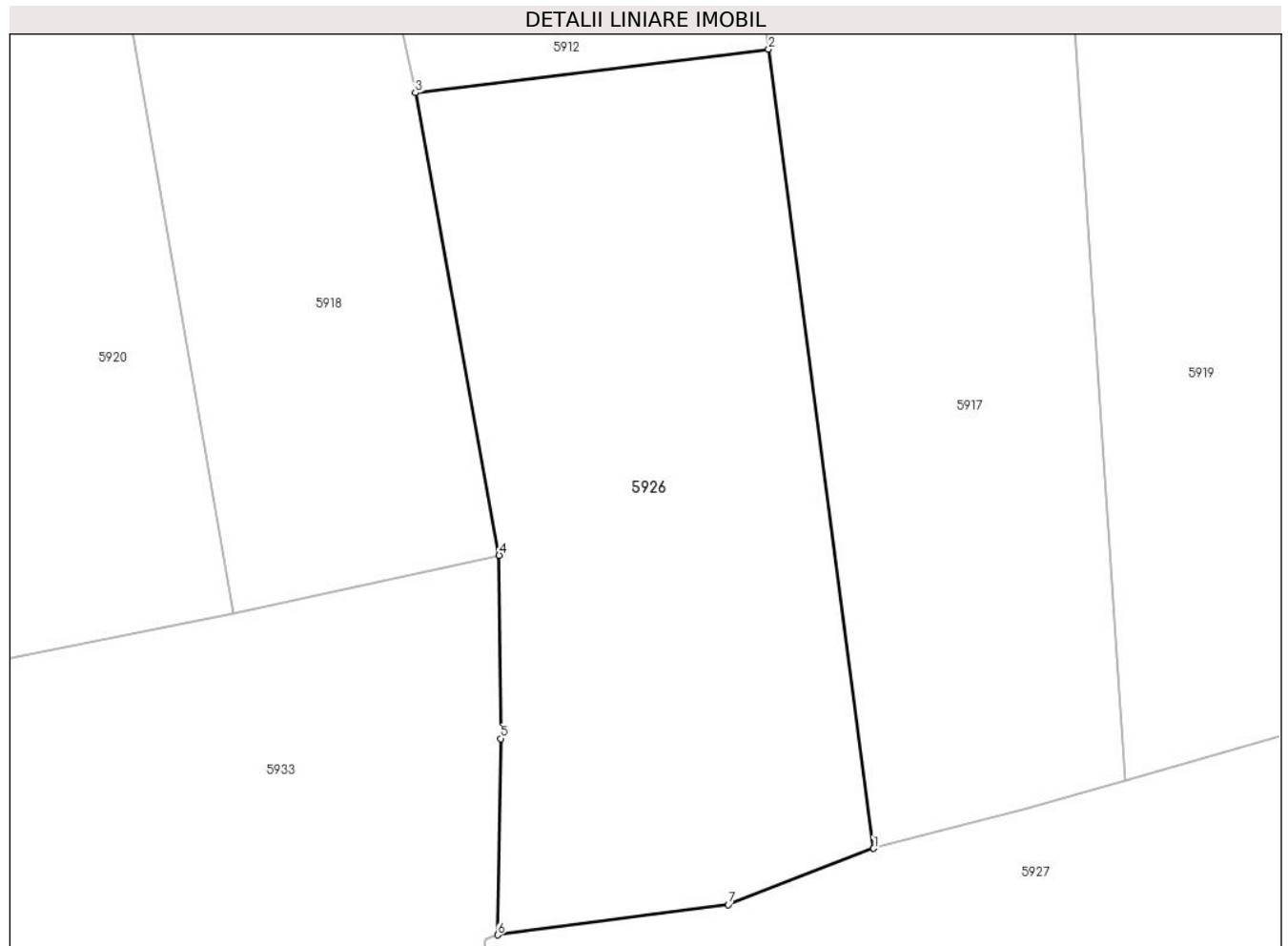
Inscrieri privind dezmembramintele dreptului de proprietate, drepturi reale de garanție și sarcini	Referințe
NU SUNT	

Anexa Nr. 1 La Partea I

Teren

Nr cadastral	Suprafața (mp)*	Observații / Referințe
	557	

* Suprafața este determinată în planul de proiecție Stereo 70.



Date referitoare la teren

Crt	Categorie folosință	Intravilan	Suprafața (mp)	Tarla	Parcelă	Nr. topo	Observații / Referințe
1	arabil	DA	557	24	1692	-	

Lungime Segmente

1) Valorile lungimilor segmentelor sunt obținute din proiecție în plan.

Punct început	X / Y	Punct sfârșit	X / Y	Lungime segment (** (m)
1	568.217,519 399.465,803	2	568.212,933 399.500,621	35.119
2	568.212,933 399.500,621	3	568.197,52 399.498,721	15.53
3	568.197,52 399.498,721	4	568.201,182 399.478,576	20.475
4	568.201,182 399.478,576	5	568.201,254 399.470,585	7.991
5	568.201,254 399.470,585	6	568.201,116 399.462,036	8.55

Punct început	X / Y	Punct sfârșit	X / Y	Lungime segment (** (m)
6	568.201,116 399.462,036	7	568.211,169 399.463,355	10.139
7	568.211,169 399.463,355	1	568.217,519 399.465,803	6.806

** Lungimile segmentelor sunt determinate în planul de proiecție Stereo 70 și sunt rotunjite la 1 milimetru.

*** Distanța dintre puncte este formată din segmente cumulate ce sunt mai mici decât valoarea 1 milimetru.

**DATE DESPRE IMOBILUL NR. 5927**

Oficiul de Cadastru și Publicitate Imobiliară PRAHOVA
Biroul de Cadastru și Publicitate Imobiliară Câmpina

A. Partea I. Descrierea imobilului

TEREN Intravilan

Adresa: Loc. Bordenii Mari, Str Mestesugarilor, Nr. 6, Jud. Prahova

Nr. Crt	Nr cadastral Nr. topografic	Suprafața* (mp)	Observații / Referințe
A1		Din acte: 3.040 Masurata: 3.016	Sector cadastral:34 Teren imprejmuit;

Construcții

Crt	Nr cadastral Nr. topografic	Adresa	Observații / Referințe
A1.1		Loc. Bordenii Mari, Str Mestesugarilor, Nr. 6, Jud. Prahova	Nr. niveluri:1; S. construita la sol:111 mp; Locuinta (P). Sc parter = 111mp (din care Sc terasa = 3.9mp).
A1.2		Loc. Bordenii Mari, Str Mestesugarilor, Nr. 6, Jud. Prahova	Nr. niveluri:1; S. construita la sol:54 mp; Anexa (P).

B. Partea II. Proprietari și acte

Inscrieri privitoare la dreptul de proprietate și alte drepturi reale		Referințe
/		
Act Notarial nr. 2039, din 29/06/1999 emis de NP Pop Mihai (contract de vanzare-cumparare);		
B1	Intabulare, drept de PROPRIETATE, dobandit prin Conventie, cota actuala 1/1 1) NICA NICOLAE-DANIEL	A1, A1.1, A1.2

C. Partea III. SARCINI .

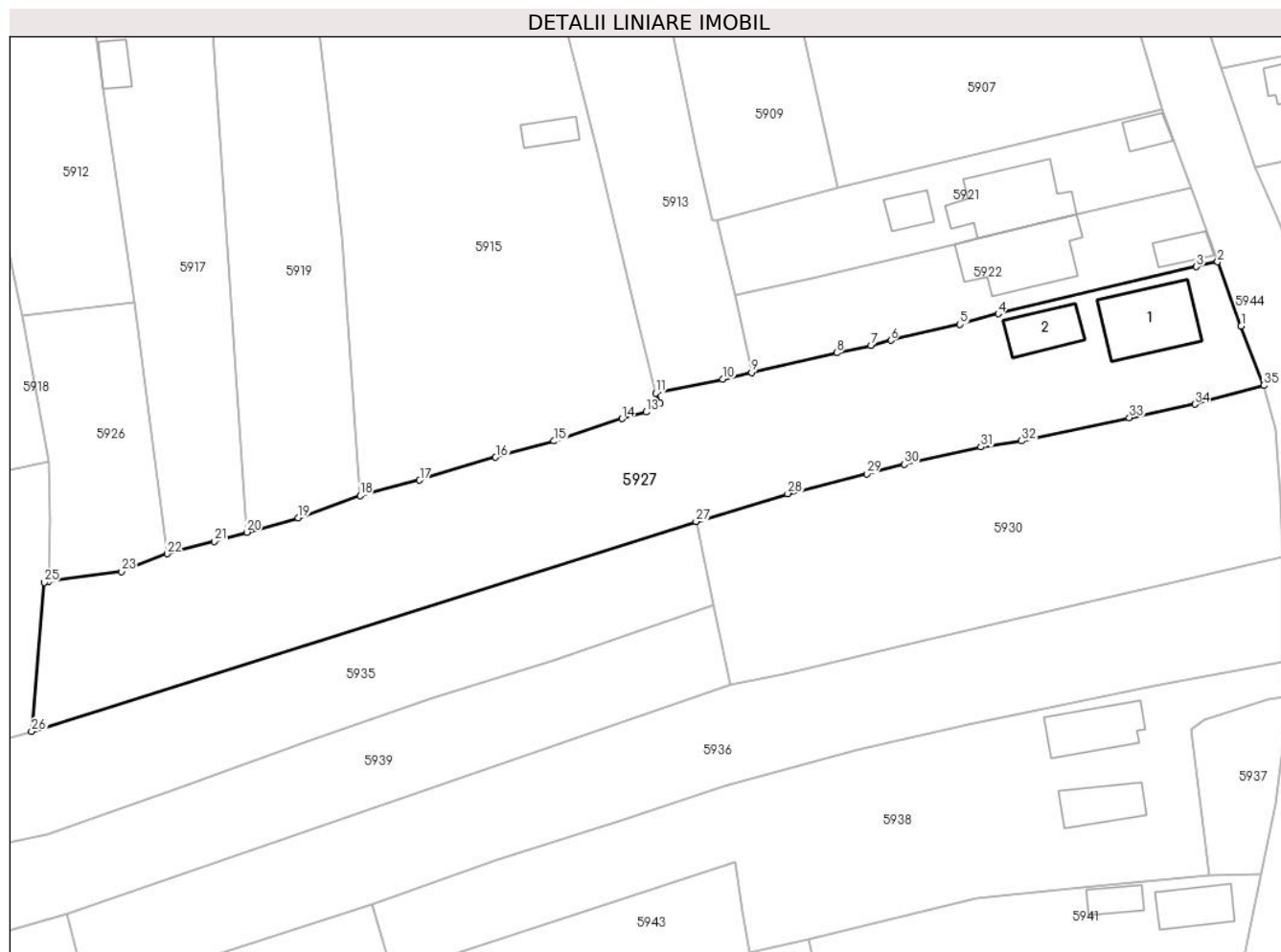
Inscrieri privind dezmembramintele dreptului de proprietate, drepturi reale de garanție și sarcini	Referințe
NU SUNT	

Anexa Nr. 1 La Partea I

Teren

Nr cadastral	Suprafața (mp)*	Observații / Referințe
	Din acte: 3.040 Masurata: 3.016	

* Suprafața este determinată în planul de proiecție Stereo 70.



Date referitoare la teren

Crt	Categorie folosință	Intra vilan	Suprafața (mp)	Tarla	Parcelă	Nr. topo	Observații / Referințe
1	curți constructii	DA	600	24	1713	-	
2	arabil	DA	2.416	24	1712	-	

Date referitoare la construcții

Crt	Număr	Destinație construcție	Supraf. (mp)	Situație juridică	Observații / Referințe
A1.1		construcții de locuințe	111	Cu acte	Nr. niveluri:1; S. construita la sol:111 mp; Locuinta (P). Sc parter = 111mp (din care Sc terasa = 3.9mp).
A1.2		construcții anexa	54	Cu acte	Nr. niveluri:1; S. construita la sol:54 mp; Anexa (P).

Lungime Segmente

1) Valorile lungimilor segmentelor sunt obținute din proiecție în plan.

Punct început	X / Y	Punct sfârșit	X / Y	Lungime segment (** (m)
1	568.365,842 399.497,267	2	568.362,589 399.506,146	9.456

Punct început	X / Y	Punct sfârșit	X / Y	Lungime segment (** (m)
2	568.362,589 399.506,146	3	568.359,653 399.505,465	3.014

Punct început	X / Y	Punct sfârșit	X / Y	Lungime segment (** (m)
3	568.359,653 399.505,465	4	568.332,276 399.498,97	28.137
5	568.327,011 399.497,494	6	568.317,45 399.495,302	9.809
7	568.314,706 399.494,619	8	568.309,98 399.493,573	4.84
9	568.298,237 399.490,868	10	568.294,248 399.489,917	4.101
11	568.285,006 399.488,0	12	568.285,553 399.486,582	1.52
13	568.283,675 399.485,389	14	568.280,342 399.484,468	3.458
15	568.270,954 399.481,377	16	568.262,887 399.479,126	8.375
17	568.252,377 399.475,961	18	568.244,166 399.473,86	8.476
19	568.235,611 399.470,786	20	568.228,503 399.468,783	7.385
21	568.224,061 399.467,514	22	568.217,519 399.465,803	6.762
23	568.211,169 399.463,355	24	568.201,116 399.462,036	10.139
25	568.200,563 399.461,862	26	568.198,793 399.441,269	20.669
27	568.290,561 399.470,268	28	568.303,21 399.474,11	13.22
29	568.314,122 399.476,858	30	568.319,296 399.478,168	5.337
31	568.329,877 399.480,561	32	568.335,469 399.481,395	5.654
33	568.350,397 399.484,589	34	568.359,455 399.486,467	9.251
35	568.368,967 399.489,072	1	568.365,842 399.497,267	8.771

Punct început	X / Y	Punct sfârșit	X / Y	Lungime segment (** (m)
4	568.332,276 399.498,97	5	568.327,011 399.497,494	5.468
6	568.317,45 399.495,302	7	568.314,706 399.494,619	2.828
8	568.309,98 399.493,573	9	568.298,237 399.490,868	12.051
10	568.294,248 399.489,917	11	568.285,006 399.488,0	9.439
12	568.285,553 399.486,582	13	568.283,675 399.485,389	2.225
14	568.280,342 399.484,468	15	568.270,954 399.481,377	9.884
16	568.262,887 399.479,126	17	568.252,377 399.475,961	10.976
18	568.244,166 399.473,86	19	568.235,611 399.470,786	9.091
20	568.228,503 399.468,783	21	568.224,061 399.467,514	4.619
22	568.217,519 399.465,803	23	568.211,169 399.463,355	6.806
24	568.201,116 399.462,036	25	568.200,563 399.461,862	0.58
26	568.198,793 399.441,269	27	568.290,561 399.470,268	96.241
28	568.303,21 399.474,11	29	568.314,122 399.476,858	11.253
30	568.319,296 399.478,168	31	568.329,877 399.480,561	10.848
32	568.335,469 399.481,395	33	568.350,397 399.484,589	15.266
34	568.359,455 399.486,467	35	568.368,967 399.489,072	9.862

** Lungimile segmentelor sunt determinate în planul de proiecție Stereo 70 și sunt rotunjite la 1 milimetru.

*** Distanța dintre puncte este formată din segmente cumulate ce sunt mai mici decât valoarea 1 milimetru.

**DATE DESPRE IMOBILUL NR. 5928**

Oficiul de Cadastru și Publicitate Imobiliară PRAHOVA
Biroul de Cadastru și Publicitate Imobiliară Câmpina

A. Partea I. Descrierea imobilului

TEREN Intravilan

Adresa: Loc. Bordenii Mari, Str Buzesti, Nr. 102, Jud. Prahova

Nr. Crt	Nr cadastral Nr. topografic	Suprafața* (mp)	Observații / Referințe
A1	22006	Din acte: 584 Masurata: 615	Sector cadastral:34 Teren imprejmuit;

Construcții

Crt	Nr cadastral Nr. topografic	Adresa	Observații / Referințe
A1.1	22006-C1	Loc. Bordenii Mari, Str Buzesti, Nr. 102, Jud. Prahova	Nr. niveluri:1; S. construita la sol:107 mp; Locuinta
A1.2	22006-C2	Loc. Bordenii Mari, Str Buzesti, Nr. 102, Jud. Prahova	Nr. niveluri:1; S. construita la sol:50 mp; Anexa

B. Partea II. Proprietari și acte

Inscrieri privitoare la dreptul de proprietate și alte drepturi reale		Referințe
31832 / 18/12/2019		
Act Notarial nr. 2740, din 18/12/2019 emis de NP Musat Roxana Andreea;		
B2	Intabulare, drept de PROPRIETATEcumparare ca bun propriu, dobandit prin Conventie, cota actuala 1/1 1) FLORESCU GRATIELA STEFANIA	A1, A1.1, A1.2

C. Partea III. SARCINI .

Inscrieri privind dezmembramintele dreptului de proprietate, drepturi reale de garanție și sarcini	Referințe
NU SUNT	

Anexa Nr. 1 La Partea I

Teren

Nr cadastral	Suprafața (mp)*	Observații / Referințe
22006	Din acte: 584 Masurata: 615	

* Suprafața este determinată în planul de proiecție Stereo 70.

DETALII LINIARE IMOBIL



Date referitoare la teren

Crt	Categorie folosință	Intra vilan	Suprafața (mp)	Tarla	Parcelă	Nr. topo	Observații / Referințe
1	curți constructii	DA	615	24	1705	-	

Date referitoare la construcții

Crt	Număr	Destinație construcție	Supraf. (mp)	Situație juridică	Observații / Referințe
A1.1	22006-C1	construcții de locuințe	107	Cu acte	Nr. niveluri:1; S. construita la sol:107 mp; Locuinta
A1.2	22006-C2	construcții de locuințe	50	Cu acte	Nr. niveluri:1; S. construita la sol:50 mp; Anexa

Lungime Segmente

1) Valorile lungimilor segmentelor sunt obținute din proiecție în plan.

Punct început	X / Y	Punct sfârșit	X / Y	Lungime segment (** (m)
1	568.129,565 399.472,265	2	568.129,568 399.462,895	9.37
2	568.129,568 399.462,895	3	568.129,564 399.462,751	0.144

Punct început	X / Y	Punct sfârșit	X / Y	Lungime segment (** (m)
3	568.129,564 399.462,751	4	568.141,892 399.464,976	12.527
4	568.141,892 399.464,976	5	568.149,104 399.467,11	7.521
5	568.149,104 399.467,11	6	568.164,23 399.469,623	15.333
6	568.164,23 399.469,623	7	568.177,474 399.473,635	13.838
7	568.177,474 399.473,635	8	568.176,687 399.482,008	8.41
8	568.176,687 399.482,008	9	568.174,315 399.481,842	2.378
9	568.174,315 399.481,842	10	568.168,582 399.480,873	5.814
10	568.168,582 399.480,873	11	568.161,566 399.480,186	7.05
11	568.161,566 399.480,186	12	568.150,059 399.480,344	11.508
12	568.150,059 399.480,344	13	568.139,194 399.480,685	10.87
13	568.139,194 399.480,685	14	568.129,638 399.480,592	9.556
14	568.129,638 399.480,592	1	568.129,565 399.472,265	8.327

** Lungimile segmentelor sunt determinate în planul de proiecție Stereo 70 și sunt rotunjite la 1 milimetru.

*** Distanța dintre puncte este formată din segmente cumulate ce sunt mai mici decât valoarea 1 milimetru.

**DATE DESPRE IMOBILUL NR. 5929**

Oficiul de Cadastru și Publicitate Imobiliară PRAHOVA
Biroul de Cadastru și Publicitate Imobiliară Câmpina

A. Partea I. Descrierea imobilului

TEREN Intravilan

Adresa: Loc. Bordenii Mari, Str Mestesugarilor, Nr. 11, Jud. Prahova

Nr. Crt	Nr cadastral Nr. topografic	Suprafața* (mp)	Observații / Referințe
A1	24382	Din acte: 2.114 Masurata: 2.129	Sector cadastral:34 Teren imprejmuit; teren in posesie

B. Partea II. Proprietari și acte

Inscrieri privitoare la dreptul de proprietate și alte drepturi reale	Referințe
51424 / 11/11/2022	
Act Administrativ nr. CIF, din 03/09/2015 emis de Ministerul Finantelor Publice (act administrativ nr Certificat fiscal nr.13957 din 13.10.2022, emis de Primaria Com.Scorteni;act notarial nr Declaratie nr.2837 din 07.11.2022, emis de NP Roxana Andreea Musat;act administrativ nr Adeverinta nr.13499 din 03.10.2022, emis de Primaria Com.Scorteni;inscris sub semnatura privata nr Proces Verbal de vecinatate din 04.08.2022, emis de SC Arhicad Geotop SRL);	
B1	Inscrierea posesiei, drept de PROPRIETATE, dobandit prin Constituire, cota actuala 1/1
1) Parohia Bordenii Mari, CIF:14084699	

C. Partea III. SARCINI .

Inscrieri privind dezmembramintele dreptului de proprietate, drepturi reale de garanție și sarcini	Referințe
NU SUNT	

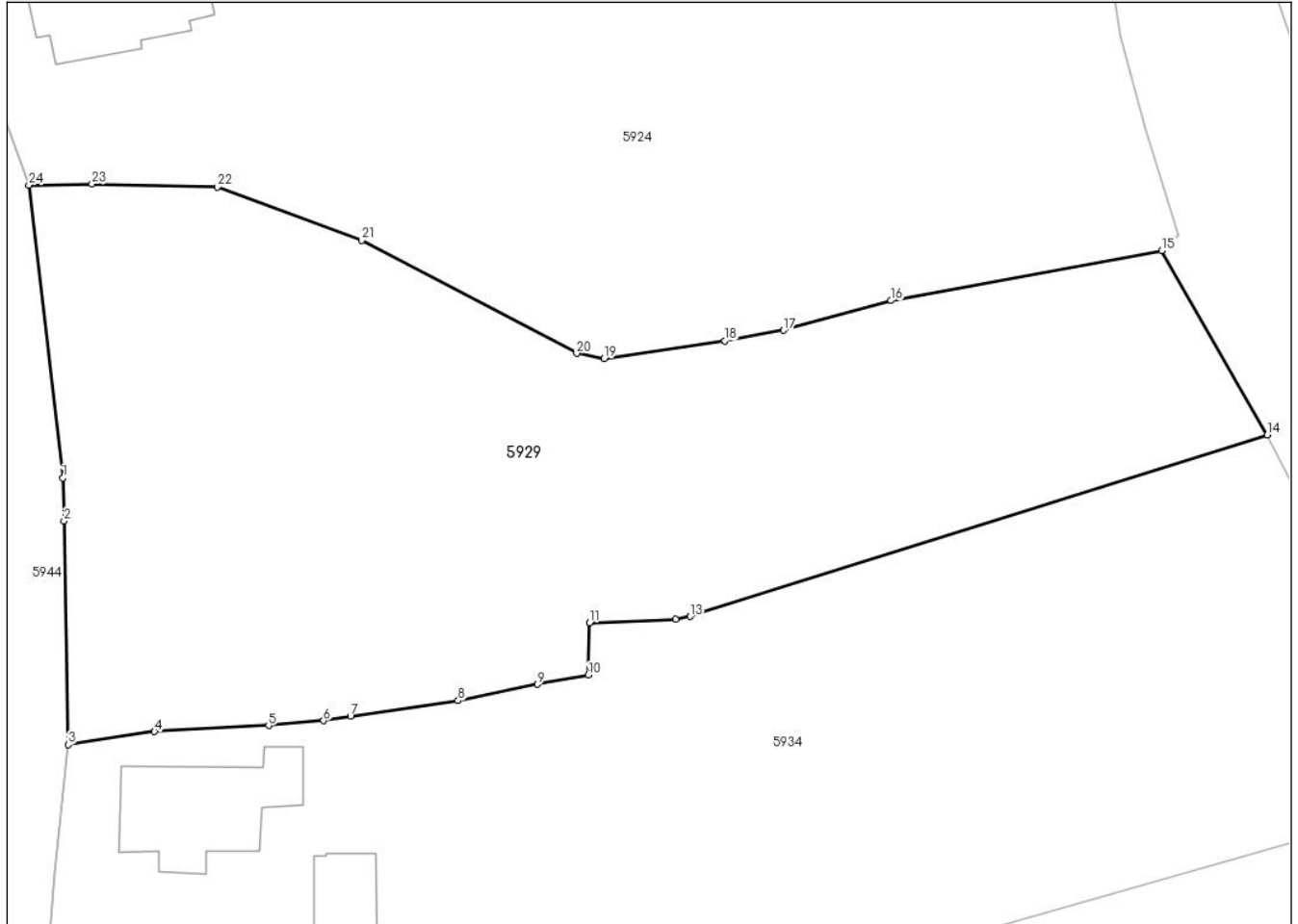
Anexa Nr. 1 La Partea I

Teren

Nr cadastral	Suprafața (mp)*	Observații / Referințe
24382	Din acte: 2.114 Masurata: 2.129	teren in posesie

* Suprafața este determinată în planul de proiecție Stereo 70.

DETALII LINIARE IMOBIL



Date referitoare la teren

Crt	Categorie folosință	Intra vilan	Suprafața (mp)	Tarla	Parcelă	Nr. topo	Observații / Referințe
1	curți constructii	DA	2.129	26	1898	-	

Lungime Segmente

1) Valorile lungimilor segmentelor sunt obținute din proiecție în plan.

Punct început	X / Y	Punct sfârșit	X / Y	Lungime segment (** (m)
1	568.381,299 399.469,895	2	568.381,384 399.466,763	3.133
3	568.381,694 399.450,59	4	568.387,939 399.451,532	6.316
5	568.396,186 399.451,968	6	568.400,161 399.452,319	3.99
7	568.402,108 399.452,665	8	568.409,887 399.453,779	7.858
9	568.415,647 399.454,96	10	568.419,322 399.455,629	3.735

Punct început	X / Y	Punct sfârșit	X / Y	Lungime segment (** (m)
2	568.381,384 399.466,763	3	568.381,694 399.450,59	16.176
4	568.387,939 399.451,532	5	568.396,186 399.451,968	8.259
6	568.400,161 399.452,319	7	568.402,108 399.452,665	1.978
8	568.409,887 399.453,779	9	568.415,647 399.454,96	5.88
10	568.419,322 399.455,629	11	568.419,393 399.459,398	3.77

Punct început	X / Y	Punct sfârșit	X / Y	Lungime segment (** (m)
11	568.419,393 399.459,398	12	568.425,627 399.459,65	6.239
13	568.426,668 399.459,873	14	568.468,419 399.473,0	43.766
15	568.460,789 399.486,351	16	568.441,21 399.482,725	19.912
17	568.433,433 399.480,562	18	568.429,175 399.479,813	4.323
19	568.420,457 399.478,522	20	568.418,46 399.478,903	2.033
21	568.402,901 399.487,069	22	568.392,499 399.490,928	11.095
23	568.383,421 399.491,148	24	568.378,845 399.491,087	4.576

Punct început	X / Y	Punct sfârșit	X / Y	Lungime segment (** (m)
12	568.425,627 399.459,65	13	568.426,668 399.459,873	1.065
14	568.468,419 399.473,0	15	568.460,789 399.486,351	15.377
16	568.441,21 399.482,725	17	568.433,433 399.480,562	8.072
18	568.429,175 399.479,813	19	568.420,457 399.478,522	8.813
20	568.418,46 399.478,903	21	568.402,901 399.487,069	17.572
22	568.392,499 399.490,928	23	568.383,421 399.491,148	9.081
24	568.378,845 399.491,087	1	568.381,299 399.469,895	21.334

** Lungimile segmentelor sunt determinate în planul de proiecție Stereo 70 și sunt rotunjite la 1 milimetru.

*** Distanța dintre puncte este formată din segmente cumulate ce sunt mai mici decât valoarea 1 milimetru.

**DATE DESPRE IMOBILUL NR. 5930**

Oficiul de Cadastru și Publicitate Imobiliară PRAHOVA
Biroul de Cadastru și Publicitate Imobiliară Câmpina

A. Partea I. Descrierea imobilului

TEREN Intravilan

Adresa: Loc. Bordenii Mari, Str Mestesugarilor, Nr. 8, Jud. Prahova

Nr. Crt	Nr cadastral Nr. topografic	Suprafața* (mp)	Observații / Referințe
A1	21784	Din acte: 1.893 Masurata: 1.905	Sector cadastral:34 Teren imprejmuit;

B. Partea II. Proprietari și acte

Inscrieri privitoare la dreptul de proprietate și alte drepturi reale	Referințe
8708 / 27/04/2017	
Act Administrativ nr. 210479, din 23/10/2012 emis de C.J.P.S.D.P.A.T. (act administrativ nr 4500 din 10.03.2017, emis de PRIMARIA BREAZA);	
B1	A1
Intabulare, drept de PROPRIETATE, dobandit prin Constituire, cota actuala 1/1 1) CONSTANTINESCU ION-VASILE	

C. Partea III. SARCINI .

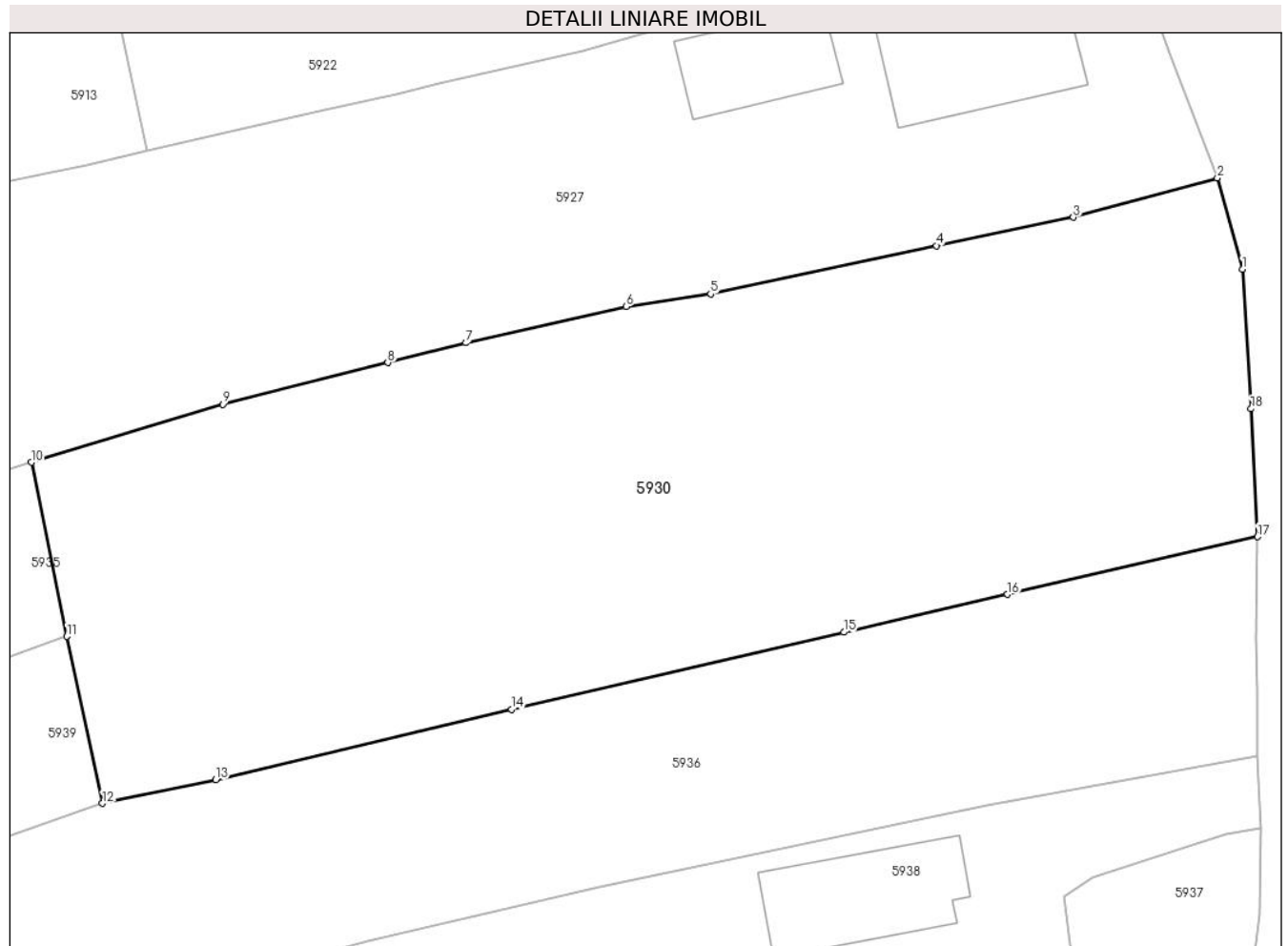
Inscrieri privind dezmembramintele dreptului de proprietate, drepturi reale de garanție și sarcini	Referințe
NU SUNT	

Anexa Nr. 1 La Partea I

Teren

Nr cadastral	Suprafața (mp)*	Observații / Referințe
21784	Din acte: 1.893 Masurata: 1.905	

* Suprafața este determinată în planul de proiecție Stereo 70.



Date referitoare la teren

Crt	Categorie folosință	Intravilan	Suprafața (mp)	Tarla	Parcelă	Nr. topo	Observații / Referințe
1	arabil	DA	1.905	24	1714	-	

Lungime Segmente

1) Valorile lungimilor segmentelor sunt obținute din proiecție în plan.

Punct început	X / Y	Punct sfârșit	X / Y	Lungime segment (** (m)
1	568.370,63 399.483,042	2	568.368,967 399.489,072	6.255
2	568.368,967 399.489,072	3	568.359,455 399.486,467	9.862
3	568.359,455 399.486,467	4	568.350,397 399.484,589	9.251
4	568.350,397 399.484,589	5	568.335,469 399.481,395	15.266
5	568.335,469 399.481,395	6	568.329,877 399.480,561	5.654

Punct început	X / Y	Punct sfârșit	X / Y	Lungime segment (** (m)
6	568.329,877 399.480,561	7	568.319,296 399.478,168	10.848
7	568.319,296 399.478,168	8	568.314,122 399.476,858	5.337
8	568.314,122 399.476,858	9	568.303,21 399.474,11	11.253
9	568.303,21 399.474,11	10	568.290,561 399.470,268	13.22
10	568.290,561 399.470,268	11	568.292,894 399.458,761	11.741
11	568.292,894 399.458,761	12	568.295,252 399.447,727	11.283
12	568.295,252 399.447,727	13	568.302,751 399.449,283	7.659
13	568.302,751 399.449,283	14	568.322,298 399.453,941	20.094
14	568.322,298 399.453,941	15	568.344,279 399.459,036	22.564
15	568.344,279 399.459,036	16	568.355,103 399.461,542	11.11
16	568.355,103 399.461,542	17	568.371,631 399.465,347	16.96
17	568.371,631 399.465,347	18	568.371,197 399.473,808	8.472
18	568.371,197 399.473,808	1	568.370,63 399.483,042	9.251

** Lungimile segmentelor sunt determinate în planul de proiecție Stereo 70 și sunt rotunjite la 1 milimetru.

*** Distanța dintre puncte este formată din segmente cumulate ce sunt mai mici decât valoarea 1 milimetru.

**DATE DESPRE IMOBILUL NR. 5931**

Oficiul de Cadastru și Publicitate Imobiliară PRAHOVA
Biroul de Cadastru și Publicitate Imobiliară Câmpina

A. Partea I. Descrierea imobilului

TEREN Intravilan

Nr. CF vechi:1419

Nr. cadastral vechi:10372

Adresa: Loc. Bordenii Mari, Str Buzesti, Nr. 100, Jud. Prahova

Nr. Crt	Nr cadastral Nr. topografic	Suprafața* (mp)	Observații / Referințe
A1	20467	Din acte: 530 Masurata: 533	Sector cadastral:34 Teren imprejmuit;

Construcții

Crt	Nr cadastral Nr. topografic	Adresa	Observații / Referințe
A1.1	20467-C1	Loc. Bordenii Mari, Str Buzesti, Nr. 100, Jud. Prahova	Nr. niveluri:1; S. construita la sol:103 mp; C1-LOCUINTA

B. Partea II. Proprietari și acte

Inscrieri privitoare la dreptul de proprietate și alte drepturi reale		Referințe
14647 / 08/09/2009		
Act Notarial nr. 421, din 07/09/2009 emis de NP ROXANA ANDREEA MUSAT;		
B1	Intabulare, drept de PROPRIETATEcumparare ca bun comun, dobandit prin Conventie, cota actuala 1/2 1) IORDAN ELENA VIOLETA STELIANA	A1, A1.1
14965 / 28/09/2012		
Act Notarial nr. 2705, din 27/09/2012 emis de POP MIHAELA CRISTINA;		
B2	Intabulare, drept de PROPRIETATE, dobandit prin Conventie, cota actuala 1/2 1) IORDAN ELENA VIOLETA STELIANA	A1, A1.1

C. Partea III. SARCINI .

Inscrieri privind dezmembramintele dreptului de proprietate, drepturi reale de garanție și sarcini	Referințe
NU SUNT	

Anexa Nr. 1 La Partea I

Teren

Nr cadastral	Suprafața (mp)*	Observații / Referințe
20467	Din acte: 530 Masurata: 533	

* Suprafața este determinată în planul de proiecție Stereo 70.

DETALII LINIARE IMOBIL



Date referitoare la teren

Crt	Categorie folosință	Intra vilan	Suprafața (mp)	Tarla	Parcelă	Nr. topo	Observații / Referințe
1	curți constructii	DA	533	24	1706	-	

Date referitoare la construcții

Crt	Număr	Destinație construcție	Supraf. (mp)	Situație juridică	Observații / Referințe
A1.1	20467-C1	construcții de locuințe	103	Cu acte	Nr. niveluri:1; S. construita la sol:103 mp; C1-LOCUINTA

Lungime Segmente

1) Valorile lungimilor segmentelor sunt obținute din proiecție în plan.

Punct început	X / Y	Punct sfârșit	X / Y	Lungime segment (** (m)
1	568.129,429 399.450,951	2	568.176,268 399.461,789	48.077
2	568.176,268 399.461,789	3	568.177,474 399.473,635	11.907
3	568.177,474 399.473,635	4	568.164,23 399.469,623	13.838

Punct început	X / Y	Punct sfârșit	X / Y	Lungime segment (** (m)
4	568.164,23 399.469,623	5	568.149,104 399.467,11	15.333
5	568.149,104 399.467,11	6	568.141,892 399.464,976	7.521
6	568.141,892 399.464,976	7	568.129,564 399.462,751	12.527
7	568.129,564 399.462,751	8	568.129,43 399.458,332	4.421
8	568.129,43 399.458,332	9	568.129,436 399.452,257	6.075
9	568.129,436 399.452,257	1	568.129,429 399.450,951	1.305

** Lungimile segmentelor sunt determinate în planul de proiecție Stereo 70 și sunt rotunjite la 1 milimetru.

*** Distanța dintre puncte este formată din segmente cumulate ce sunt mai mici decât valoarea 1 milimetru.

**DATE DESPRE IMOBILUL NR. 5932**

Oficiul de Cadastru și Publicitate Imobiliară PRAHOVA
Biroul de Cadastru și Publicitate Imobiliară Câmpina

A. Partea I. Descrierea imobilului

TEREN Intravilan

Nr. CF vechi:1417

Nr. cadastral vechi:10371

Adresa: Loc. Bordenii Mari, Str Buzesti, Nr. 100, Jud. Prahova

Nr. Crt	Nr cadastral Nr. topografic	Suprafața* (mp)	Observații / Referințe
A1	20466	Din acte: 350 Masurata: 351	Sector cadastral:34 Teren imprejmuit;

Construcții

Crt	Nr cadastral Nr. topografic	Adresa	Observații / Referințe
A1.1	20466-C1	Loc. Bordenii Mari, Str Buzesti, Nr. 100, Jud. Prahova	Nr. niveluri:1; S. construita la sol:77 mp; LOCUINTA

B. Partea II. Proprietari și acte

Inscrieri privitoare la dreptul de proprietate și alte drepturi reale		Referințe
14646 / 08/09/2009		
Act Notarial nr. 422, din 07/09/2009 emis de NP ROXANA ANDREEA MUSAT;		
B1	Intabulare, drept de PROPRIETATEcumparare ca bun propriu, dobandit prin Conventie, cota actuala 1/1 1) ANTONESCU MARIANA-VENERA	A1, A1.1

C. Partea III. SARCINI .

Inscrieri privind dezmembramintele dreptului de proprietate, drepturi reale de garanție și sarcini	Referințe
NU SUNT	

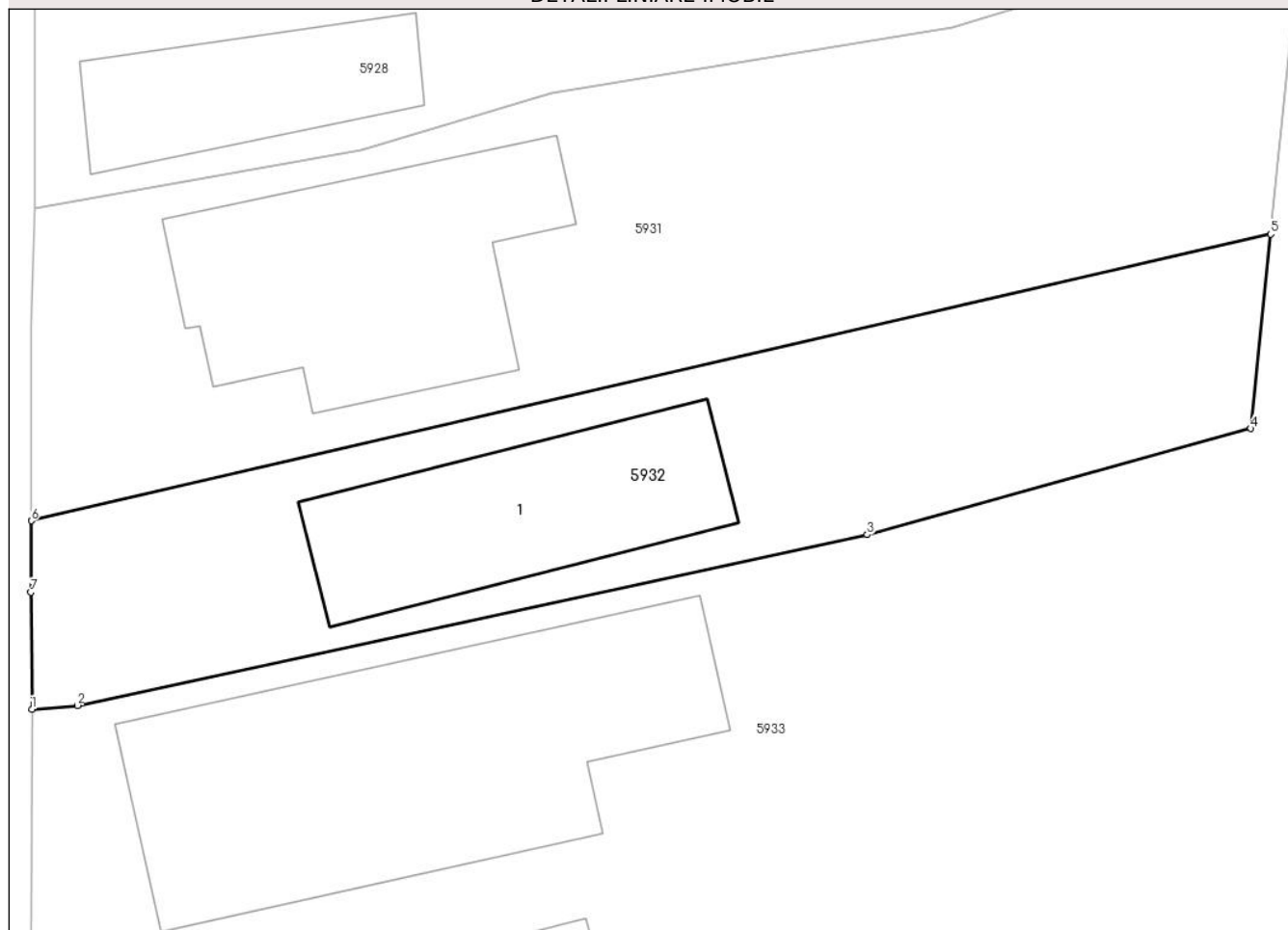
Anexa Nr. 1 La Partea I

Teren

Nr cadastral	Suprafața (mp)*	Observații / Referințe
20466	Din acte: 350 Masurata: 351	

* Suprafața este determinată în planul de proiecție Stereo 70.

DETALII LINIARE IMOBIL



Date referitoare la teren

Crt	Categorie folosință	Intra vilan	Suprafața (mp)	Tarla	Parcelă	Nr. topo	Observații / Referințe
1	curți constructii	DA	351	24	1706	-	

Date referitoare la construcții

Crt	Număr	Destinație construcție	Supraf. (mp)	Situație juridică	Observații / Referințe
A1.1	20466-C1	construcții de locuințe	77	Cu acte	Nr. niveluri:1; S. construita la sol:77 mp; LOCUINTA

Lungime Segmente

1) Valorile lungimilor segmentelor sunt obținute din proiecție în plan.

Punct început	X / Y	Punct sfârșit	X / Y	Lungime segment (** (m)
1	568.129,457 399.443,827	2	568.131,168 399.443,97	1.717
2	568.131,168 399.443,97	3	568.161,02 399.450,427	30.542
3	568.161,02 399.450,427	4	568.175,519 399.454,441	15.044

Punct început	X / Y	Punct sfârşit	X / Y	Lungime segment (** (m)
4	568.175,519 399.454,441	5	568.176,268 399.461,789	7.386
5	568.176,268 399.461,789	6	568.129,429 399.450,951	48.077
6	568.129,429 399.450,951	7	568.129,413 399.448,25	2.701
7	568.129,413 399.448,25	1	568.129,457 399.443,827	4.423

** Lungimile segmentelor sunt determinate în planul de proiecţie Stereo 70 şi sunt rotunjite la 1 milimetru.

*** Distanţa dintre puncte este formată din segmente cumulate ce sunt mai mici decât valoarea 1 milimetru.

**DATE DESPRE IMOBILUL NR. 5933**

Oficiul de Cadastru și Publicitate Imobiliară PRAHOVA
Biroul de Cadastru și Publicitate Imobiliară Câmpina

A. Partea I. Descrierea imobilului

TEREN Intravilan

Adresa: Loc. Bordenii Mari, Str Buzesti, Nr. 98, Jud. Prahova

Nr. Crt	Nr cadastral Nr. topografic	Suprafața* (mp)	Observații / Referințe
A1	21724	Din acte: 1.769 Masurata: 1.771	Sector cadastral:34 Teren imprejmuit;

Construcții

Crt	Nr cadastral Nr. topografic	Adresa	Observații / Referințe
A1.1	21724-C1	Loc. Bordenii Mari, Str Buzesti, Nr. 98, Jud. Prahova	Nr. niveluri:1; S. construita la sol:166 mp; Locuinta P Supraf. construita desfasurata = 166mp
A1.2	21724-C2	Loc. Bordenii Mari, Str Buzesti, Nr. 98, Jud. Prahova	Nr. niveluri:1; S. construita la sol:87 mp; Anexa P Supraf. construita desfasurata = 87mp

B. Partea II. Proprietari și acte

Inscrieri privitoare la dreptul de proprietate și alte drepturi reale		Referințe
14298 / 24/06/2016		
Act Administrativ nr. 37844, din 05/04/1995 emis de C.J.P.S.D.P.A.T. (act notarial nr. 570/18-02-1981 emis de NOTARIATUL DE STAT LOCAL CAMPINA; act notarial nr. 1723/11-03-1994 emis de NOTARIATUL DE STAT LOCAL CAMPINA; act notarial nr. 75/2016/06-06-2016 emis de UNIUNEA NATIONALA A NOTARILOR PUBLICI);		
B1	Intabulare, drept de PROPRIETATE, dobandit prin Succesiune, cota actuala 1/1 1) BADULESCU ELENA	A1, A1.1, A1.2
30957 / 05/12/2018		
Act Notarial nr. 2125, din 03/12/2018 emis de NP Neagu Ioana Dorothy Maria;		
B2	se respinge cererea cu privire la indreptarea erorii materiale pentru motivele aratate	A1, A1.1, A1.2

C. Partea III. SARCINI .

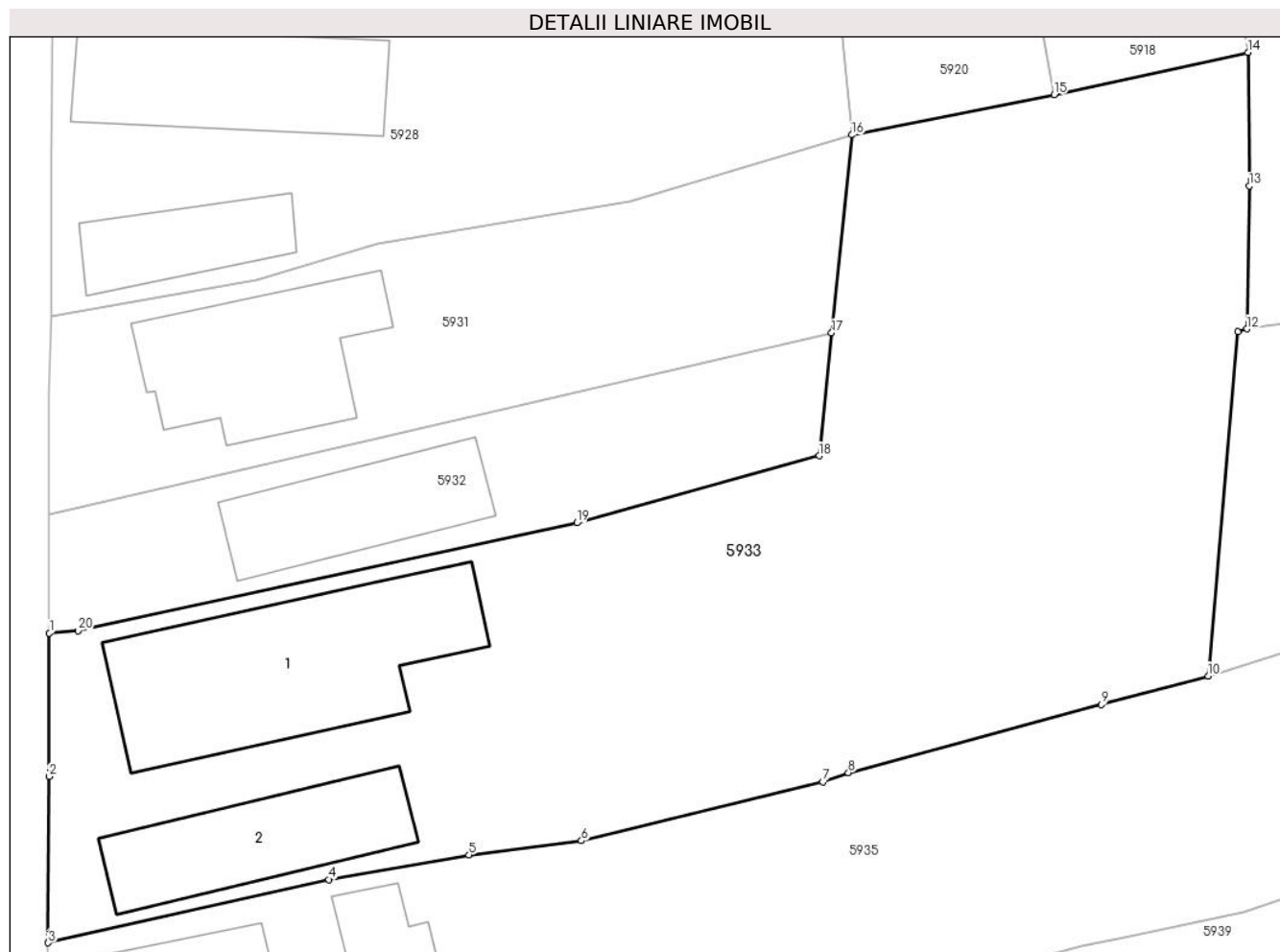
Inscrieri privind dezmembramintele dreptului de proprietate, drepturi reale de garanție și sarcini	Referințe
NU SUNT	

Anexa Nr. 1 La Partea I

Teren

Nr cadastral	Suprafața (mp)*	Observații / Referințe
21724	Din acte: 1.769 Masurata: 1.771	

* Suprafața este determinată în planul de proiecție Stereo 70.



Date referitoare la teren

Crt	Categorie folosință	Intra vilan	Suprafața (mp)	Tarla	Parcelă	Nr. topo	Observații / Referințe
1	curți constructii	DA	544	24	CC 1705 si CC 1705/1	-	
2	arabil	DA	389	24	A 1707	-	
3	faneata	DA	838	24	F 1708	-	

Date referitoare la construcții

Crt	Număr	Destinație construcție	Supraf. (mp)	Situație juridică	Observații / Referințe
A1.1	21724-C1	construcții de locuințe	166	Cu acte	Nr. niveluri:1; S. construita la sol:166 mp; Locuinta P Supraf. construita desfasurata = 166mp
A1.2	21724-C2	construcții anexa	87	Cu acte	Nr. niveluri:1; S. construita la sol:87 mp; Anexa P Supraf. construita desfasurata = 87mp

Lungime Segmente

1) Valorile lungimilor segmentelor sunt obținute din proiecție în plan.

Punct început	X / Y	Punct sfârșit	X / Y	Lungime segment (** (m)
---------------	-------	---------------	-------	-------------------------

Punct început	X / Y	Punct sfârșit	X / Y	Lungime segment (** (m)
1	568.129,457 399.443,827	2	568.129,43 399.435,25	8.577
2	568.129,43 399.435,25	3	568.129,388 399.425,302	9.948
3	568.129,388 399.425,302	4	568.146,179 399.429,082	17.211
4	568.146,179 399.429,082	5	568.154,562 399.430,56	8.512
5	568.154,562 399.430,56	6	568.161,301 399.431,41	6.792
6	568.161,301 399.431,41	7	568.175,744 399.434,94	14.868
7	568.175,744 399.434,94	8	568.177,272 399.435,473	1.618
8	568.177,272 399.435,473	9	568.192,406 399.439,549	15.673
9	568.192,406 399.439,549	10	568.198,793 399.441,269	6.615
10	568.198,793 399.441,269	11	568.200,563 399.461,862	20.669
11	568.200,563 399.461,862	12	568.201,116 399.462,036	0.58
12	568.201,116 399.462,036	13	568.201,254 399.470,585	8.55
13	568.201,254 399.470,585	14	568.201,182 399.478,576	7.991
14	568.201,182 399.478,576	15	568.189,581 399.476,038	11.875
15	568.189,581 399.476,038	16	568.177,474 399.473,635	12.343
16	568.177,474 399.473,635	17	568.176,268 399.461,789	11.907
17	568.176,268 399.461,789	18	568.175,519 399.454,441	7.386
18	568.175,519 399.454,441	19	568.161,02 399.450,427	15.044
19	568.161,02 399.450,427	20	568.131,168 399.443,97	30.542
20	568.131,168 399.443,97	1	568.129,457 399.443,827	1.717

** Lungimile segmentelor sunt determinate în planul de proiecție Stereo 70 și sunt rotunjite la 1 milimetru.

*** Distanța dintre puncte este formată din segmente cumulate ce sunt mai mici decât valoarea 1 milimetru.

**DATE DESPRE IMOBILUL NR. 5934**

Oficiul de Cadastru și Publicitate Imobiliară PRAHOVA
Biroul de Cadastru și Publicitate Imobiliară Câmpina

A. Partea I. Descrierea imobilului

TEREN Intravilan

Adresa: Loc. Bordenii Mari, Str Mestesugarilor, Nr. 13, Jud. Prahova

Nr. Crt	Nr cadastral Nr. topografic	Suprafața* (mp)	Observații / Referințe
A1		2.767	Sector cadastral:34 Teren imprejmuit;

Construcții

Crt	Nr cadastral Nr. topografic	Adresa	Observații / Referințe
A1.1		Loc. Bordenii Mari, Str Mestesugarilor, Nr. 13, Jud. Prahova	Nr. niveluri:1; S. construita la sol:80 mp; Locuinta (P). Sc parter = 80mp (din care Sc terasa = 14.8mp).
A1.2		Loc. Bordenii Mari, Str Mestesugarilor, Nr. 13, Jud. Prahova	Nr. niveluri:1; S. construita la sol:38 mp; Locuinta (P). Sc parter = 38mp (din care Sc terasa = 4.8mp).

B. Partea II. Proprietari și acte

Inscrieri privitoare la dreptul de proprietate și alte drepturi reale		Referințe
/		
Act Notarial nr. 450, din 31/10/1997 emis de NP Pop Mihai (certificat de mostenitor, Proces verbal de punere in posesie nr. 2261/20.04.2016);		
B1	Intabulare, drept de PROPRIETATE, dobandit prin Succesiune, cota actuala 1/2 1) BAZGA MARIA	A1, A1.1, A1.2
B2	Intabulare, drept de PROPRIETATE, dobandit prin Succesiune, cota actuala 1/2 1) POPESCU AURICA	A1, A1.1, A1.2

C. Partea III. SARCINI .

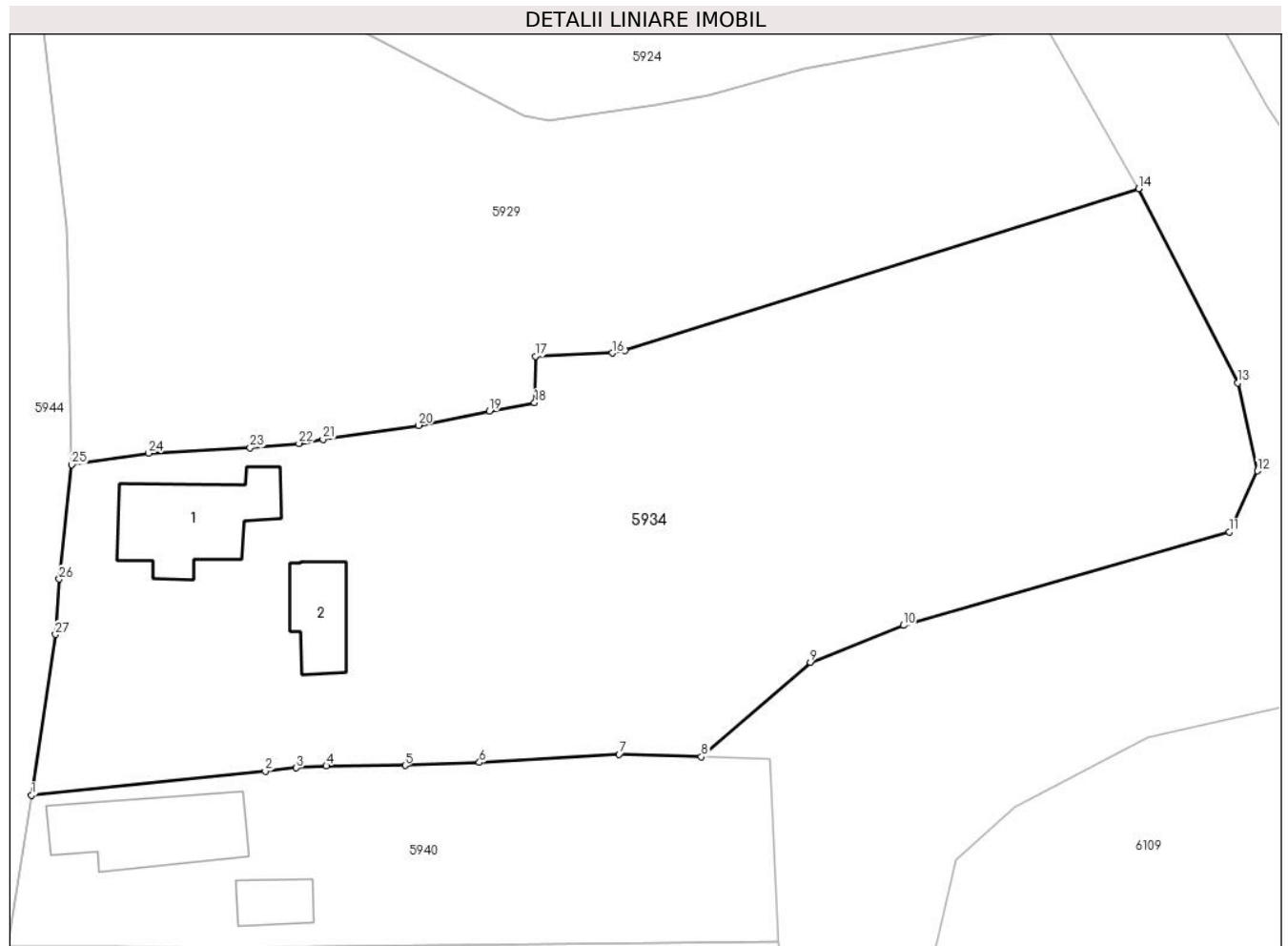
Inscrieri privind dezmembramintele dreptului de proprietate, drepturi reale de garanție și sarcini	Referințe
NU SUNT	

Anexa Nr. 1 La Partea I

Teren

Nr cadastral	Suprafața (mp)*	Observații / Referințe
	2.767	

* Suprafața este determinată în planul de proiecție Stereo 70.



Date referitoare la teren

Crt	Categorie folosință	Intra vilan	Suprafața (mp)	Tarla	Parcelă	Nr. topo	Observații / Referințe
1	curți constructii	DA	700	26	1896	-	
2	arabil	DA	2.067	26	1897	-	

Date referitoare la construcții

Crt	Număr	Destinație construcție	Supraf. (mp)	Situație juridică	Observații / Referințe
A1.1		construcții de locuințe	80	Cu acte	Nr. niveluri:1; S. construita la sol:80 mp; Locuinta (P). Sc parter = 80mp (din care Sc terasa = 14.8mp).
A1.2		construcții de locuințe	38	Cu acte	Nr. niveluri:1; S. construita la sol:38 mp; Locuinta (P). Sc parter = 38mp (din care Sc terasa = 4.8mp).

Lungime Segmente

1) Valorile lungimilor segmentelor sunt obținute din proiecție în plan.

Punct început	X / Y	Punct sfârșit	X / Y	Lungime segment (** (m)
1	568.378,411 399.423,743	2	568.397,424 399.425,69	19.112

Punct început	X / Y	Punct sfârșit	X / Y	Lungime segment (** (m)
2	568.397,424 399.425,69	3	568.399,94 399.425,981	2.533

Punct început	X / Y	Punct sfârșit	X / Y	Lungime segment (** (m)
3	568.399,94 399.425,981	4	568.402,379 399.426,137	2.444
5	568.408,787 399.426,175	6	568.414,828 399.426,421	6.046
7	568.426,182 399.427,088	8	568.432,87 399.426,882	6.691
9	568.441,73 399.434,553	10	568.449,301 399.437,541	8.14
11	568.475,789 399.445,131	12	568.478,101 399.450,088	5.47
13	568.476,484 399.457,23	14	568.468,419 399.473,0	17.713
15	568.426,668 399.459,873	16	568.425,627 399.459,65	1.065
17	568.419,393 399.459,398	18	568.419,322 399.455,629	3.77
19	568.415,647 399.454,96	20	568.409,887 399.453,779	5.88
21	568.402,108 399.452,665	22	568.400,161 399.452,319	1.978
23	568.396,186 399.451,968	24	568.387,939 399.451,532	8.259
25	568.381,694 399.450,59	26	568.380,679 399.441,307	9.338
27	568.380,366 399.436,806	1	568.378,411 399.423,743	13.208

Punct început	X / Y	Punct sfârșit	X / Y	Lungime segment (** (m)
4	568.402,379 399.426,137	5	568.408,787 399.426,175	6.408
6	568.414,828 399.426,421	7	568.426,182 399.427,088	11.374
8	568.432,87 399.426,882	9	568.441,73 399.434,553	11.72
10	568.449,301 399.437,541	11	568.475,789 399.445,131	27.554
12	568.478,101 399.450,088	13	568.476,484 399.457,23	7.323
14	568.468,419 399.473,0	15	568.426,668 399.459,873	43.766
16	568.425,627 399.459,65	17	568.419,393 399.459,398	6.239
18	568.419,322 399.455,629	19	568.415,647 399.454,96	3.735
20	568.409,887 399.453,779	21	568.402,108 399.452,665	7.858
22	568.400,161 399.452,319	23	568.396,186 399.451,968	3.99
24	568.387,939 399.451,532	25	568.381,694 399.450,59	6.316
26	568.380,679 399.441,307	27	568.380,366 399.436,806	4.512

** Lungimile segmentelor sunt determinate în planul de proiecție Stereo 70 și sunt rotunjite la 1 milimetru.

*** Distanța dintre puncte este formată din segmente cumulate ce sunt mai mici decât valoarea 1 milimetru.

**DATE DESPRE IMOBILUL NR. 5935**

Oficiul de Cadastru și Publicitate Imobiliară PRAHOVA
Biroul de Cadastru și Publicitate Imobiliară Câmpina

A. Partea I. Descrierea imobilului

TEREN Intravilan

Adresa: Loc. Bordenii Mari, Str Buzesti, Nr. 96, Jud. Prahova

Nr. Crt	Nr cadastral Nr. topografic	Suprafața* (mp)	Observații / Referințe
A1	21282	Din acte: 2.167 Masurata: 2.328	Sector cadastral:34 Teren imprejmuit;

Construcții

Crt	Nr cadastral Nr. topografic	Adresa	Observații / Referințe
A1.1	21282-C1	Loc. Bordenii Mari, Str Buzesti, Nr. 96, Jud. Prahova	Nr. niveluri:1; S. construita la sol:57 mp; Fundatie-LemnZidarie-GradeleCertificat energetic-NU
A1.2	21282-C2	Loc. Bordenii Mari, Str Buzesti, Nr. 96, Jud. Prahova	Nr. niveluri:1; S. construita la sol:51 mp; Fundatie-LemnZidarie-CaramidaCertificat energetic-NU

B. Partea II. Proprietari și acte

Inscrieri privitoare la dreptul de proprietate și alte drepturi reale		Referințe
18891 / 13/10/2014		
Act Notarial nr. 1532, din 09/10/2014 emis de NP POEANA ALEXANDRU RAZVAN IONUT;		
B3	Intabulare, drept de PROPRIETATE, dobandit prin Conventie, cota actuala 1/2 1) STANCU CORNELUS	A1, A1.1, A1.2
B4	Intabulare, drept de PROPRIETATE, dobandit prin Conventie, cota actuala 1/2 1) RUSU GABRIELA	A1, A1.1, A1.2

C. Partea III. SARCINI .

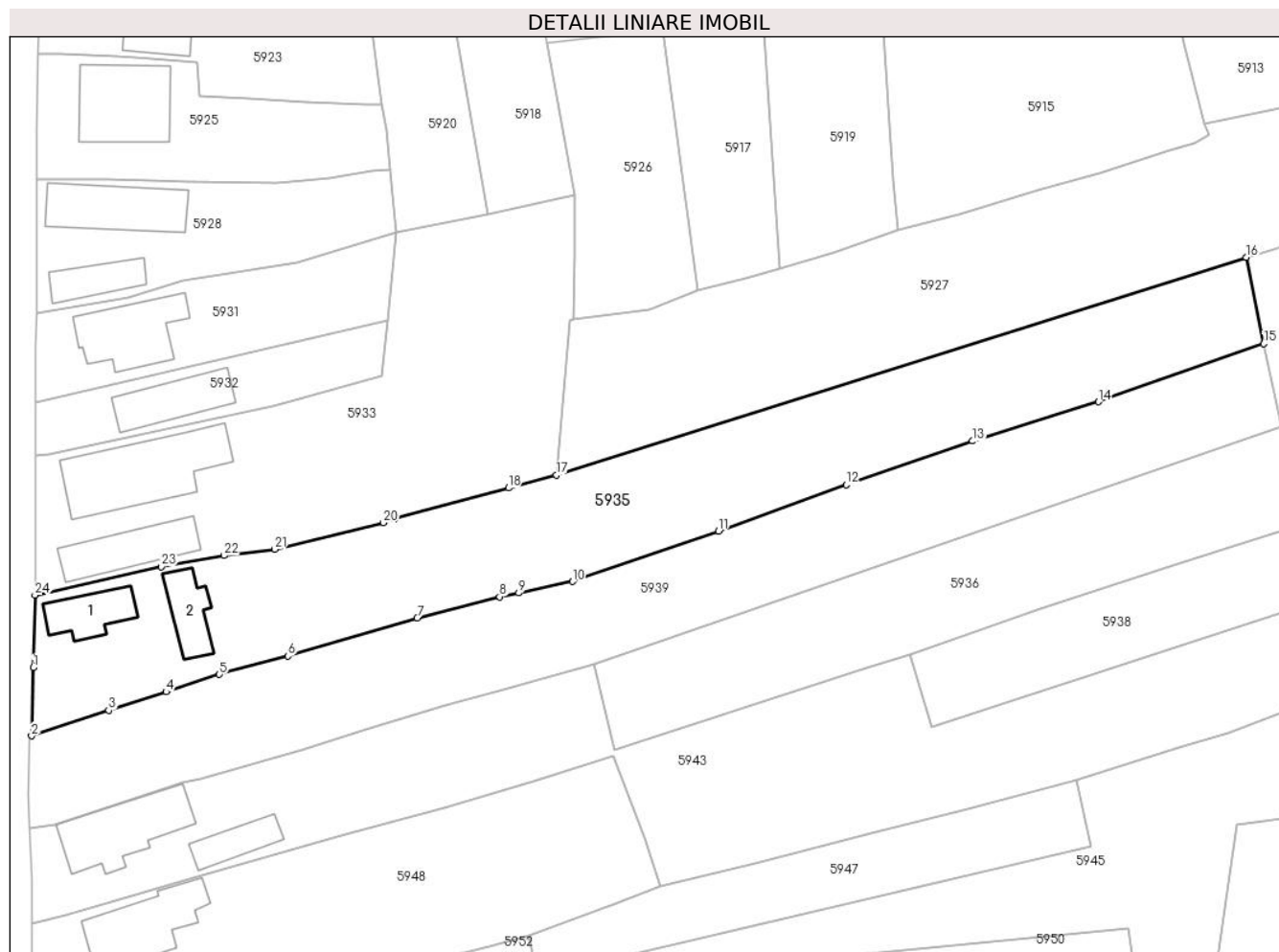
Inscrieri privind dezmembramintele dreptului de proprietate, drepturi reale de garanție și sarcini	Referințe
NU SUNT	

Anexa Nr. 1 La Partea I

Teren

Nr cadastral	Suprafața (mp)*	Observații / Referințe
21282	Din acte: 2.167 Masurata: 2.328	

* Suprafața este determinată în planul de proiecție Stereo 70.



Date referitoare la teren

Crt	Categorie folosință	Intra vilan	Suprafața (mp)	Tarla	Parcelă	Nr. topo	Observații / Referințe
1	curți constructii	DA	550	24	1709	-	
2	arabil	DA	1.778	24	1710, 1711	-	

Date referitoare la construcții

Crt	Număr	Destinație construcție	Supraf. (mp)	Situație juridică	Observații / Referințe
A1.1	21282-C1	construcții de locuințe	57	Cu acte	Nr. niveluri:1; S. construită la sol:57 mp; Fundatie-LemnZidarie-GradeleCertificat energetic-NU
A1.2	21282-C2	construcții anexa	51	Cu acte	Nr. niveluri:1; S. construită la sol:51 mp; Fundatie-LemnZidarie-CaramidaCertificat energetic-NU

Lungime Segmente

1) Valorile lungimilor segmentelor sunt obținute din proiecție în plan.

Punct început	X / Y	Punct sfârșit	X / Y	Lungime segment (** (m))
1	568.129,15 399.415,635	2	568.128,938 399.406,565	9.072

Punct început	X / Y	Punct sfârșit	X / Y	Lungime segment (** (m))
2	568.128,938 399.406,565	3	568.139,196 399.409,975	10.81

Punct început	X / Y	Punct sfârșit	X / Y	Lungime segment (** (m))	Punct început	X / Y	Punct sfârșit	X / Y	Lungime segment (** (m))
3	568.139,196 399.409,975	4	568.146,839 399.412,424	8.026	4	568.146,839 399.412,424	5	568.153,921 399.414,746	7.453
5	568.153,921 399.414,746	6	568.163,035 399.417,189	9.436	6	568.163,035 399.417,189	7	568.180,23 399.422,227	17.918
7	568.180,23 399.422,227	8	568.191,202 399.425,077	11.336	8	568.191,202 399.425,077	9	568.193,769 399.425,586	2.617
9	568.193,769 399.425,586	10	568.200,926 399.427,104	7.316	10	568.200,926 399.427,104	11	568.220,351 399.433,8	20.547
11	568.220,351 399.433,8	12	568.237,34 399.439,971	18.075	12	568.237,34 399.439,971	13	568.254,155 399.445,808	17.799
13	568.254,155 399.445,808	14	568.270,882 399.451,031	17.523	14	568.270,882 399.451,031	15	568.292,894 399.458,761	23.33
15	568.292,894 399.458,761	16	568.290,561 399.470,268	11.741	16	568.290,561 399.470,268	17	568.198,793 399.441,269	96.241
17	568.198,793 399.441,269	18	568.192,406 399.439,549	6.615	18	568.192,406 399.439,549	19	568.177,272 399.435,473	15.673
19	568.177,272 399.435,473	20	568.175,744 399.434,94	1.618	20	568.175,744 399.434,94	21	568.161,301 399.431,41	14.868
21	568.161,301 399.431,41	22	568.154,562 399.430,56	6.792	22	568.154,562 399.430,56	23	568.146,179 399.429,082	8.512
23	568.146,179 399.429,082	24	568.129,388 399.425,302	17.211	24	568.129,388 399.425,302	1	568.129,15 399.415,635	9.67

** Lungimile segmentelor sunt determinate în planul de proiecție Stereo 70 și sunt rotunjite la 1 milimetru.

*** Distanța dintre puncte este formată din segmente cumulate ce sunt mai mici decât valoarea 1 milimetru.

**DATE DESPRE IMOBILUL NR. 5936**

Oficiul de Cadastru și Publicitate Imobiliară PRAHOVA
Biroul de Cadastru și Publicitate Imobiliară Câmpina

A. Partea I. Descrierea imobilului

TEREN Intravilan

Adresa: Loc. Bordenii Mari, Jud. Prahova

Nr. Crt	Nr cadastral Nr. topografic	Suprafața* (mp)	Observații / Referințe
A1		2.204	Sector cadastral:34 Teren imprejmuit;

B. Partea II. Proprietari și acte

Inscrieri privitoare la dreptul de proprietate și alte drepturi reale		Referințe
/		
Act Normativ nr. 7, din 13/03/1996 emis de Parlamentul României (Lege);		
B1	Inscrierea provizorie, drept de PROPRIETATE, dobandit prin Lege, cota actuala 1/1 1) NEIDENTIFICAT NEIDENTIFICAT	A1
B2	Se noteaza faptul ca imobilul are proprietar neidentificat.	A1

C. Partea III. SARCINI .

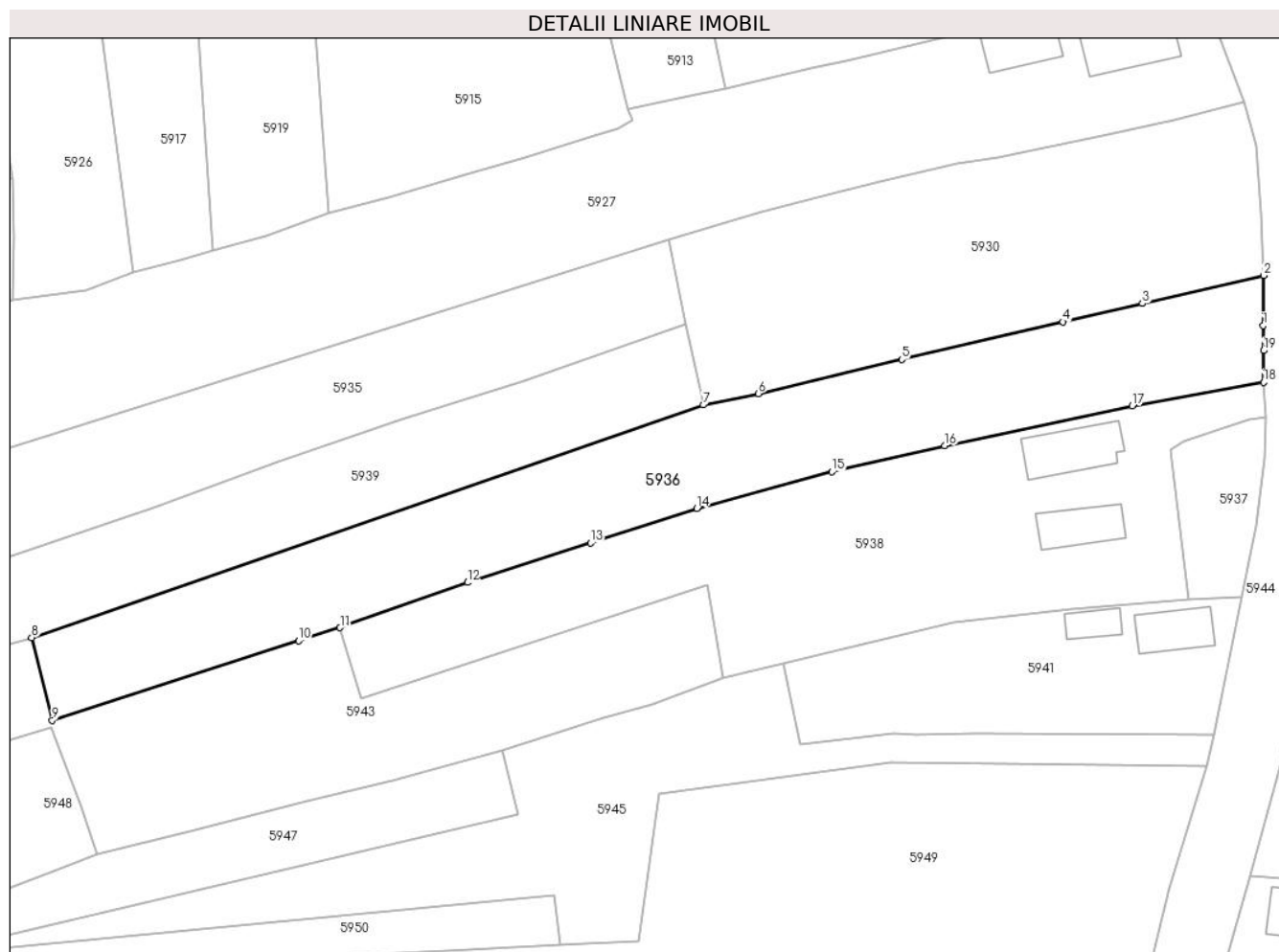
Inscrieri privind dezmembramintele dreptului de proprietate, drepturi reale de garanție și sarcini	Referințe
NU SUNT	

Anexa Nr. 1 La Partea I

Teren

Nr cadastral	Suprafața (mp)*	Observații / Referințe
	2.204	

* Suprafața este determinată în planul de proiecție Stereo 70.



Date referitoare la teren

Crt	Categorie folosință	Intravilan	Suprafața (mp)	Tarla	Parcelă	Nr. topo	Observații / Referințe
1	arabil	DA	2.204	24	1715, 1716	-	

Lungime Segmente

1) Valorile lungimilor segmentelor sunt obținute din proiecție în plan.

Punct început	X / Y	Punct sfârșit	X / Y	Lungime segment (** (m)
1	568.371,549 399.458,536	2	568.371,631 399.465,347	6.811
2	568.371,631 399.465,347	3	568.355,103 399.461,542	16.96
3	568.355,103 399.461,542	4	568.344,279 399.459,036	11.11
4	568.344,279 399.459,036	5	568.322,298 399.453,941	22.564
5	568.322,298 399.453,941	6	568.302,751 399.449,283	20.094

Punct început	X / Y	Punct sfârșit	X / Y	Lungime segment (** (m)
6	568.302,751 399.449,283	7	568.295,252 399.447,727	7.659
7	568.295,252 399.447,727	8	568.203,737 399.416,042	96.845
8	568.203,737 399.416,042	9	568.206,534 399.404,779	11.605
9	568.206,534 399.404,779	10	568.240,12 399.415,608	35.289
10	568.240,12 399.415,608	11	568.245,754 399.417,39	5.909
11	568.245,754 399.417,39	12	568.263,127 399.423,56	18.436
12	568.263,127 399.423,56	13	568.279,903 399.428,929	17.614
13	568.279,903 399.428,929	14	568.294,38 399.433,661	15.231
14	568.294,38 399.433,661	15	568.312,789 399.438,63	19.068
15	568.312,789 399.438,63	16	568.328,156 399.442,195	15.775
16	568.328,156 399.442,195	17	568.353,722 399.447,598	26.131
17	568.353,722 399.447,598	18	568.371,593 399.450,815	18.158
18	568.371,593 399.450,815	19	568.371,594 399.455,146	4.331
19	568.371,594 399.455,146	1	568.371,549 399.458,536	3.39

** Lungimile segmentelor sunt determinate în planul de proiecție Stereo 70 și sunt rotunjite la 1 milimetru.

*** Distanța dintre puncte este formată din segmente cumulate ce sunt mai mici decât valoarea 1 milimetru.

**DATE DESPRE IMOBILUL NR. 5937**

Oficiul de Cadastru și Publicitate Imobiliară PRAHOVA
Biroul de Cadastru și Publicitate Imobiliară Câmpina

A. Partea I. Descrierea imobilului

TEREN Intravilan

Adresa: Loc. Bordenii Mari, Jud. Prahova

Nr. Crt	Nr cadastral Nr. topografic	Suprafața* (mp)	Observații / Referințe
A1		Din acte: 213 Masurata: 242	Sector cadastral:34 Teren imprejmuit;

B. Partea II. Proprietari și acte

Inscrieri privitoare la dreptul de proprietate și alte drepturi reale		Referințe
/		
Act Notarial nr. 450, din 31/10/1997 emis de NP Pop Mihai (certificat de mostenitor, Proces verbal de punere in posesie nr. 2261/20.04.2016);		
B1	Intabulare, drept de PROPRIETATE, dobandit prin Succesiune, cota actuala 1/2 1) BAZGA MARIA	A1
B2	Intabulare, drept de PROPRIETATE, dobandit prin Succesiune, cota actuala 1/2 1) POPESCU AURICA	A1

C. Partea III. SARCINI .

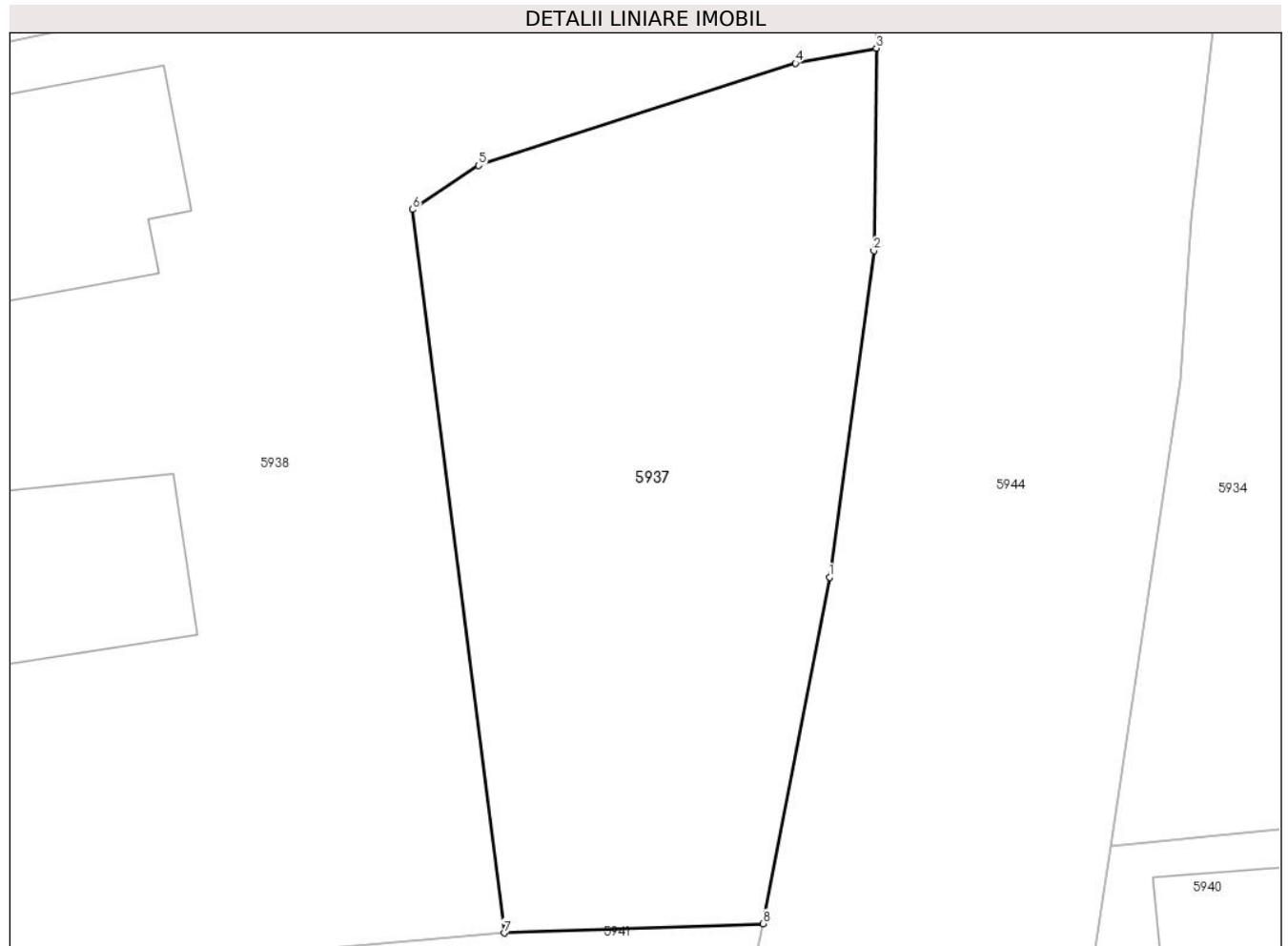
Inscrieri privind dezmembramintele dreptului de proprietate, drepturi reale de garanție și sarcini	Referințe
NU SUNT	

Anexa Nr. 1 La Partea I

Teren

Nr cadastral	Suprafața (mp)*	Observații / Referințe
	Din acte: 213 Masurata: 242	

* Suprafața este determinată în planul de proiecție Stereo 70.



Date referitoare la teren

Crt	Categorie folosință	Intra vilan	Suprafața (mp)	Tarla	Parcelă	Nr. topo	Observații / Referințe
1	faneata	DA	242	24	1727	-	

Lungime Segmente

1) Valorile lungimilor segmentelor sunt obținute din proiecție în plan.

Punct început	X / Y	Punct sfârșit	X / Y	Lungime segment (** (m)
1	568.370,533 399.431,288	2	568.371,777 399.440,426	9.222
2	568.371,777 399.440,426	3	568.371,847 399.446,096	5.67
3	568.371,847 399.446,096	4	568.369,579 399.445,676	2.307
4	568.369,579 399.445,676	5	568.360,702 399.442,812	9.328
5	568.360,702 399.442,812	6	568.358,856 399.441,579	2.22

Punct început	X / Y	Punct sfârșit	X / Y	Lungime segment (** (m)
6	568.358,856 399.441,579	7	568.361,422 399.421,323	20.418
7	568.361,422 399.421,323	8	568.368,673 399.421,585	7.256
8	568.368,673 399.421,585	1	568.370,533 399.431,288	9.88

** Lungimile segmentelor sunt determinate în planul de proiecție Stereo 70 și sunt rotunjite la 1 milimetru.

*** Distanța dintre puncte este formată din segmente cumulate ce sunt mai mici decât valoarea 1 milimetru.

**DATE DESPRE IMOBILUL NR. 5938**

Oficiul de Cadastru și Publicitate Imobiliară PRAHOVA
Biroul de Cadastru și Publicitate Imobiliară Câmpina

A. Partea I. Descrierea imobilului

TEREN Intravilan

Adresa: Loc. Bordenii Mari, Str Mestesugarilor, Nr. 12, Jud. Prahova

Nr. Crt	Nr cadastral Nr. topografic	Suprafața* (mp)	Observații / Referințe
A1		2.195	Sector cadastral:34 Teren imprejmuit;

B. Partea II. Proprietari și acte

Inscrieri privitoare la dreptul de proprietate și alte drepturi reale		Referințe
/		
Act Normativ nr. 7, din 13/03/1996 emis de Parlamentul României (Lege);		
B1	Inscrierea provizorie, drept de PROPRIETATE, dobandit prin Lege, cota actuala 1/1 1) NEIDENTIFICAT NEIDENTIFICAT	A1
B2	Se noteaza faptul ca imobilul are proprietar neidentificat.	A1

C. Partea III. SARCINI .

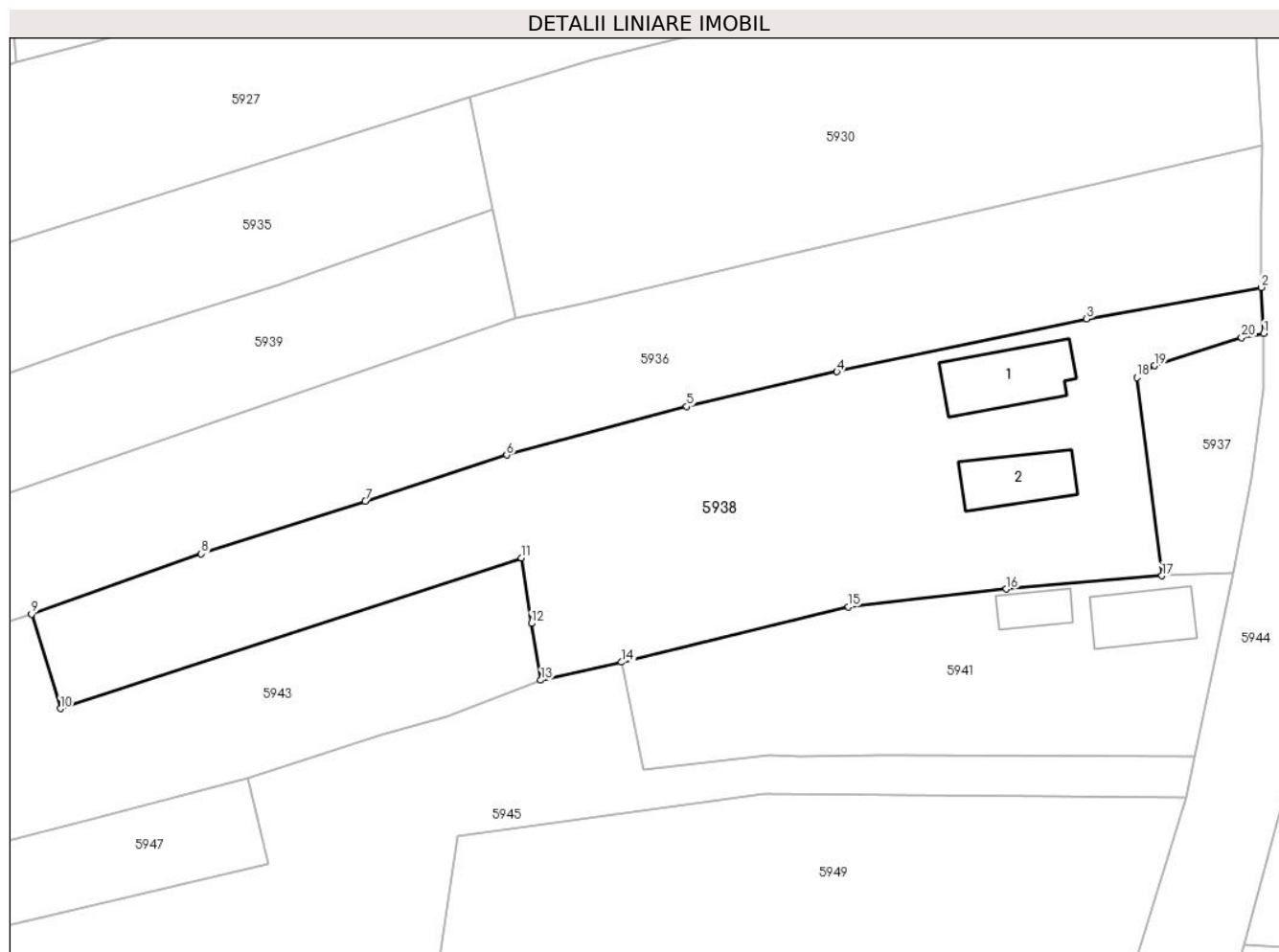
Inscrieri privind dezmembramintele dreptului de proprietate, drepturi reale de garanție și sarcini	Referințe
NU SUNT	

Anexa Nr. 1 La Partea I

Teren

Nr cadastral	Suprafața (mp)*	Observații / Referințe
	2.195	

* Suprafața este determinată în planul de proiecție Stereo 70.



Date referitoare la teren

Crt	Categorie folosință	Intra vilan	Suprafața (mp)	Tarla	Parcelă	Nr. topo	Observații / Referințe
1	curți constructii	DA	700	24	1727	-	
2	arabil	DA	1.495	24	1725/1	-	

Date referitoare la construcții

Crt	Număr	Destinație construcție	Supraf. (mp)	Situație juridică	Observații / Referințe
A1.1		construcții de locuințe	75	Fara acte	Nr. niveluri:1; S. construita la sol:75 mp; Locuinta
A1.2		construcții anexa	56	Fara acte	Nr. niveluri:1; S. construita la sol:56 mp; Anexa

Lungime Segmente

1) Valorile lungimilor segmentelor sunt obținute din proiecție în plan.

Punct început	X / Y	Punct sfârșit	X / Y	Lungime segment (** (m)
1	568.371,847 399.446,096	2	568.371,593 399.450,815	4.726
2	568.371,593 399.450,815	3	568.353,722 399.447,598	18.158

Punct început	X / Y	Punct sfârșit	X / Y	Lungime segment (** (m)
3	568.353,722 399.447,598	4	568.328,156 399.442,195	26.131
4	568.328,156 399.442,195	5	568.312,789 399.438,63	15.775
5	568.312,789 399.438,63	6	568.294,38 399.433,661	19.068
6	568.294,38 399.433,661	7	568.279,903 399.428,929	15.231
7	568.279,903 399.428,929	8	568.263,127 399.423,56	17.614
8	568.263,127 399.423,56	9	568.245,754 399.417,39	18.436
9	568.245,754 399.417,39	10	568.248,687 399.407,73	10.095
10	568.248,687 399.407,73	11	568.295,884 399.423,15	49.652
11	568.295,884 399.423,15	12	568.296,896 399.416,44	6.786
12	568.296,896 399.416,44	13	568.297,875 399.410,641	5.881
13	568.297,875 399.410,641	14	568.306,12 399.412,483	8.448
14	568.306,12 399.412,483	15	568.329,35 399.418,155	23.912
15	568.329,35 399.418,155	16	568.345,519 399.419,958	16.269
16	568.345,519 399.419,958	17	568.361,422 399.421,323	15.961
17	568.361,422 399.421,323	18	568.358,856 399.441,579	20.418
18	568.358,856 399.441,579	19	568.360,702 399.442,812	2.22
19	568.360,702 399.442,812	20	568.369,579 399.445,676	9.328
20	568.369,579 399.445,676	1	568.371,847 399.446,096	2.307

** Lungimile segmentelor sunt determinate în planul de proiecție Stereo 70 și sunt rotunjite la 1 milimetru.

*** Distanța dintre puncte este formată din segmente cumulate ce sunt mai mici decât valoarea 1 milimetru.

**DATE DESPRE IMOBILUL NR. 5939**

Oficiul de Cadastru și Publicitate Imobiliară PRAHOVA
Biroul de Cadastru și Publicitate Imobiliară Câmpina

A. Partea I. Descrierea imobilului

TEREN Intravilan

Adresa: Loc. Bordenii Mari, Jud. Prahova

Nr. Crt	Nr cadastral Nr. topografic	Suprafața* (mp)	Observații / Referințe
A1		Din acte: 1.988 Masurata: 2.044	Sector cadastral:34 Teren imprejmuit;

B. Partea II. Proprietari și acte

Inscrieri privitoare la dreptul de proprietate și alte drepturi reale		Referințe
/		
Act Administrativ nr. 777, din 21/05/2007 emis de C.J.P.S.D.P.A.T. (titlu de proprietate);		
B1	Intabulare, drept de PROPRIETATE, dobandit prin Reconstituire, cota actuala 1/1 1) ȘTEFĂNOIU ION	A1

C. Partea III. SARCINI .

Inscrieri privind dezmembramintele dreptului de proprietate, drepturi reale de garanție și sarcini	Referințe
NU SUNT	

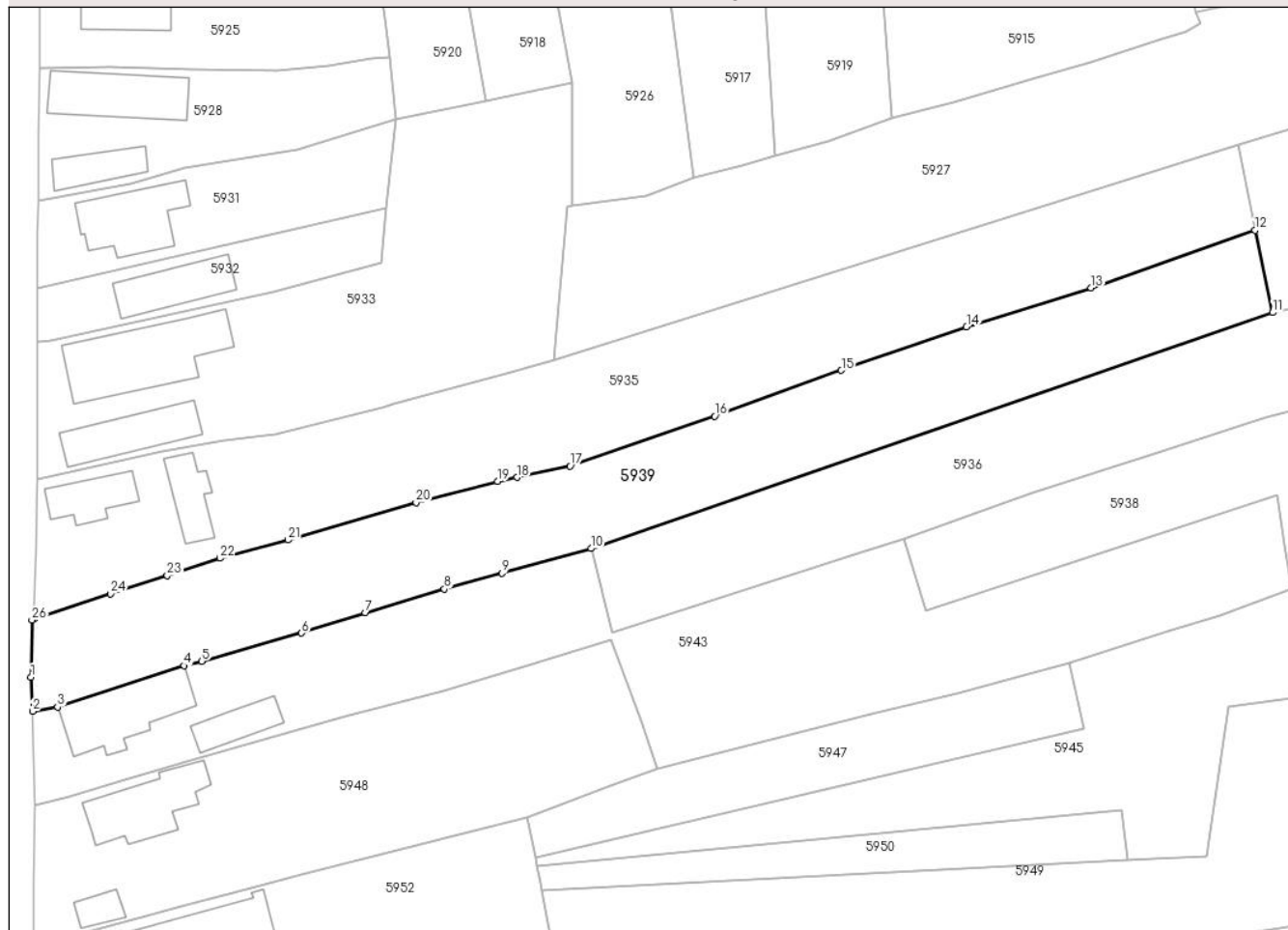
Anexa Nr. 1 La Partea I

Teren

Nr cadastral	Suprafața (mp)*	Observații / Referințe
	Din acte: 1.988 Masurata: 2.044	

* Suprafața este determinată în planul de proiecție Stereo 70.

DETALII LINIARE IMOBIL



Date referitoare la teren

Crt	Categorie folosință	Intra vilan	Suprafața (mp)	Tarla	Parcelă	Nr. topo	Observații / Referințe
1	curți constructii	DA	500	24	1719	-	
2	arabil	DA	1.544	24	1717	-	

Lungime Segmente

1) Valorile lungimilor segmentelor sunt obținute din proiecție în plan.

Punct început	X / Y	Punct sfârșit	X / Y	Lungime segment (** (m)
1	568.128,521 399.398,766	2	568.128,738 399.394,196	4.575
3	568.132,105 399.394,764	4	568.149,074 399.400,304	17.85
5	568.151,439 399.400,92	6	568.164,864 399.404,694	13.945
7	568.173,428 399.407,416	8	568.184,024 399.410,615	11.068

Punct început	X / Y	Punct sfârșit	X / Y	Lungime segment (** (m)
2	568.128,738 399.394,196	3	568.132,105 399.394,764	3.415
4	568.149,074 399.400,304	5	568.151,439 399.400,92	2.444
6	568.164,864 399.404,694	7	568.173,428 399.407,416	8.986
8	568.184,024 399.410,615	9	568.191,773 399.412,728	8.032

Punct început	X / Y	Punct sfârșit	X / Y	Lungime segment (** (m)
9	568.191,773 399.412,728	10	568.203,737 399.416,042	12.415
11	568.295,252 399.447,727	12	568.292,894 399.458,761	11.283
13	568.270,882 399.451,031	14	568.254,155 399.445,808	17.523
15	568.237,34 399.439,971	16	568.220,351 399.433,8	18.075
17	568.200,926 399.427,104	18	568.193,769 399.425,586	7.316
19	568.191,202 399.425,077	20	568.180,23 399.422,227	11.336
21	568.163,035 399.417,189	22	568.153,921 399.414,746	9.436
23	568.146,839 399.412,424	24	568.139,196 399.409,975	8.026
25	568.128,938 399.406,565	26	568.128,661 399.406,441	0.303

Punct început	X / Y	Punct sfârșit	X / Y	Lungime segment (** (m)
10	568.203,737 399.416,042	11	568.295,252 399.447,727	96.845
12	568.292,894 399.458,761	13	568.270,882 399.451,031	23.33
14	568.254,155 399.445,808	15	568.237,34 399.439,971	17.799
16	568.220,351 399.433,8	17	568.200,926 399.427,104	20.547
18	568.193,769 399.425,586	19	568.191,202 399.425,077	2.617
20	568.180,23 399.422,227	21	568.163,035 399.417,189	17.918
22	568.153,921 399.414,746	23	568.146,839 399.412,424	7.453
24	568.139,196 399.409,975	25	568.128,938 399.406,565	10.81
26	568.128,661 399.406,441	1	568.128,521 399.398,766	7.676

** Lungimile segmentelor sunt determinate în planul de proiecție Stereo 70 și sunt rotunjite la 1 milimetru.

*** Distanța dintre puncte este formată din segmente cumulate ce sunt mai mici decât valoarea 1 milimetru.

**DATE DESPRE IMOBILUL NR. 5940**

Oficiul de Cadastru și Publicitate Imobiliară PRAHOVA
Biroul de Cadastru și Publicitate Imobiliară Câmpina

A. Partea I. Descrierea imobilului

TEREN Intravilan

Adresa: Loc. Bordenii Mari, Str Mestesugarilor, Nr. 15, Jud. Prahova

Nr. Crt	Nr cadastral Nr. topografic	Suprafața* (mp)	Observații / Referințe
A1		882	Sector cadastral:34 Teren imprejmuit;

B. Partea II. Proprietari și acte

Inscrieri privitoare la dreptul de proprietate și alte drepturi reale		Referințe
/		
Act Normativ nr. 7, din 13/03/1996 emis de Parlamentul României (Lege);		
B1	Inscrierea provizorie, drept de PROPRIETATE, dobandit prin Lege, cota actuala 1/1 1) NEIDENTIFICAT NEIDENTIFICAT	A1
B2	Se noteaza faptul ca imobilul are proprietar neidentificat.	A1

C. Partea III. SARCINI .

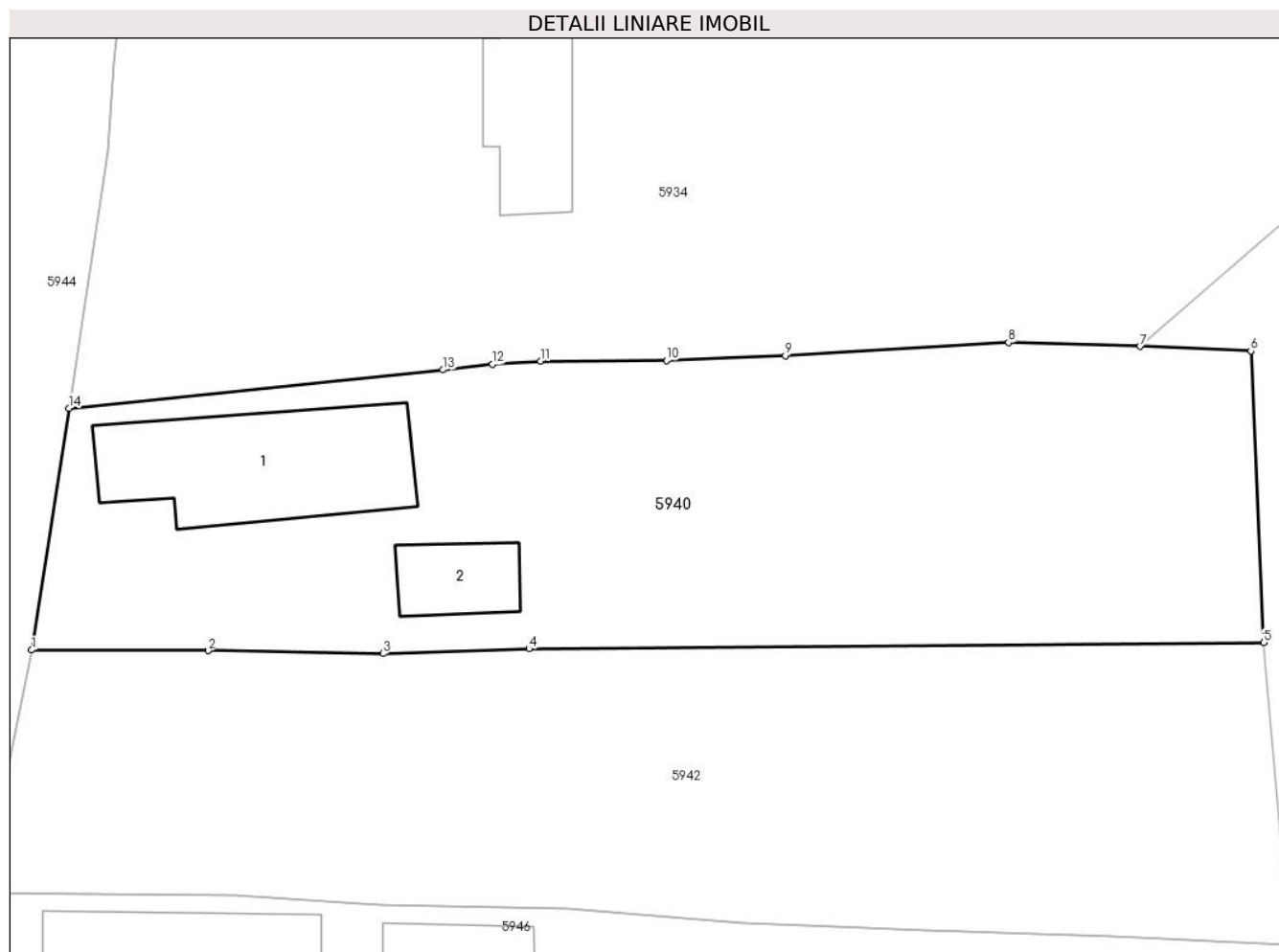
Inscrieri privind dezmembramintele dreptului de proprietate, drepturi reale de garanție și sarcini	Referințe
NU SUNT	

Anexa Nr. 1 La Partea I

Teren

Nr cadastral	Suprafața (mp)*	Observații / Referințe
	882	

* Suprafața este determinată în planul de proiecție Stereo 70.



Date referitoare la teren

Crt	Categorie folosință	Intravilan	Suprafața (mp)	Tarla	Parcelă	Nr. topo	Observații / Referințe
1	curți constructii	DA	450	26	1894	-	
2	arabil	DA	432	26	1894	-	

Date referitoare la construcții

Crt	Număr	Destinație construcție	Supraf. (mp)	Situație juridică	Observații / Referințe
A1.1		construcții de locuințe	82	Fara acte	Nr. niveluri:1; S. construita la sol:82 mp; Locuinta
A1.2		construcții anexa	22	Fara acte	Nr. niveluri:1; S. construita la sol:22 mp; Anexa

Lungime Segmente

1) Valorile lungimilor segmentelor sunt obținute din proiecție în plan.

Punct început	X / Y	Punct sfârșit	X / Y	Lungime segment (** (m)
1	568.376,503 399.411,455	2	568.385,483 399.411,425	8.98
2	568.385,483 399.411,425	3	568.394,379 399.411,273	8.897

Punct început	X / Y	Punct sfârșit	X / Y	Lungime segment (** (m)
3	568.394,379 399.411,273	4	568.401,805 399.411,517	7.43
4	568.401,805 399.411,517	5	568.439,162 399.411,834	37.358
5	568.439,162 399.411,834	6	568.438,503 399.426,654	14.835
6	568.438,503 399.426,654	7	568.432,87 399.426,882	5.637
7	568.432,87 399.426,882	8	568.426,182 399.427,088	6.691
8	568.426,182 399.427,088	9	568.414,828 399.426,421	11.374
9	568.414,828 399.426,421	10	568.408,787 399.426,175	6.046
10	568.408,787 399.426,175	11	568.402,379 399.426,137	6.408
11	568.402,379 399.426,137	12	568.399,94 399.425,981	2.444
12	568.399,94 399.425,981	13	568.397,424 399.425,69	2.533
13	568.397,424 399.425,69	14	568.378,411 399.423,743	19.112
14	568.378,411 399.423,743	1	568.376,503 399.411,455	12.435

** Lungimile segmentelor sunt determinate în planul de proiecție Stereo 70 și sunt rotunjite la 1 milimetru.

*** Distanța dintre puncte este formată din segmente cumulate ce sunt mai mici decât valoarea 1 milimetru.

**DATE DESPRE IMOBILUL NR. 5941**

Oficiul de Cadastru și Publicitate Imobiliară PRAHOVA
Biroul de Cadastru și Publicitate Imobiliară Câmpina

A. Partea I. Descrierea imobilului

TEREN Intravilan

Adresa: Loc. Bordenii Mari, Str Mestesugarilor, Nr. 16, Jud. Prahova

Nr. Crt	Nr cadastral Nr. topografic	Suprafața* (mp)	Observații / Referințe
A1	21703	Din acte: 1.008 Masurata: 928	Sector cadastral:34 Teren imprejmuit;

Construcții

Crt	Nr cadastral Nr. topografic	Adresa	Observații / Referințe
A1.1	21703-C1	Loc. Bordenii Mari, Str Mestesugarilor, Nr. 16, Jud. Prahova	Nr. niveluri:1; S. construita la sol:55 mp; Locuinta P Supraf. construita desfasurata = 55mp
A1.2	21703-C2	Loc. Bordenii Mari, Str Mestesugarilor, Nr. 16, Jud. Prahova	Nr. niveluri:1; S. construita la sol:27 mp; Anexa P Supraf. construita desfasurata = 27mp

B. Partea II. Proprietari și acte

Inscrieri privitoare la dreptul de proprietate și alte drepturi reale		Referințe
26145 / 09/10/2018		
Act Notarial nr. 1743, din 05/10/2018 emis de NP Neagu Ioana Dorothy Maria;		
B3	Intabulare, drept de PROPRIETATEcumparare, dobandit prin Conventie, cota actuala 1/1 1) DORAISAMY FLORICA-SIMONA, casatorita cu DORAISAMY GABRIEL-cetatean malaezian	A1
B4	Intabulare, drept de PROPRIETATE, dobandit prin Conventie, cota actuala 1/1 1) DORAISAMY GABRIEL 2) DORAISAMY FLORICA-SIMONA	A1.1, A1.2

C. Partea III. SARCINI

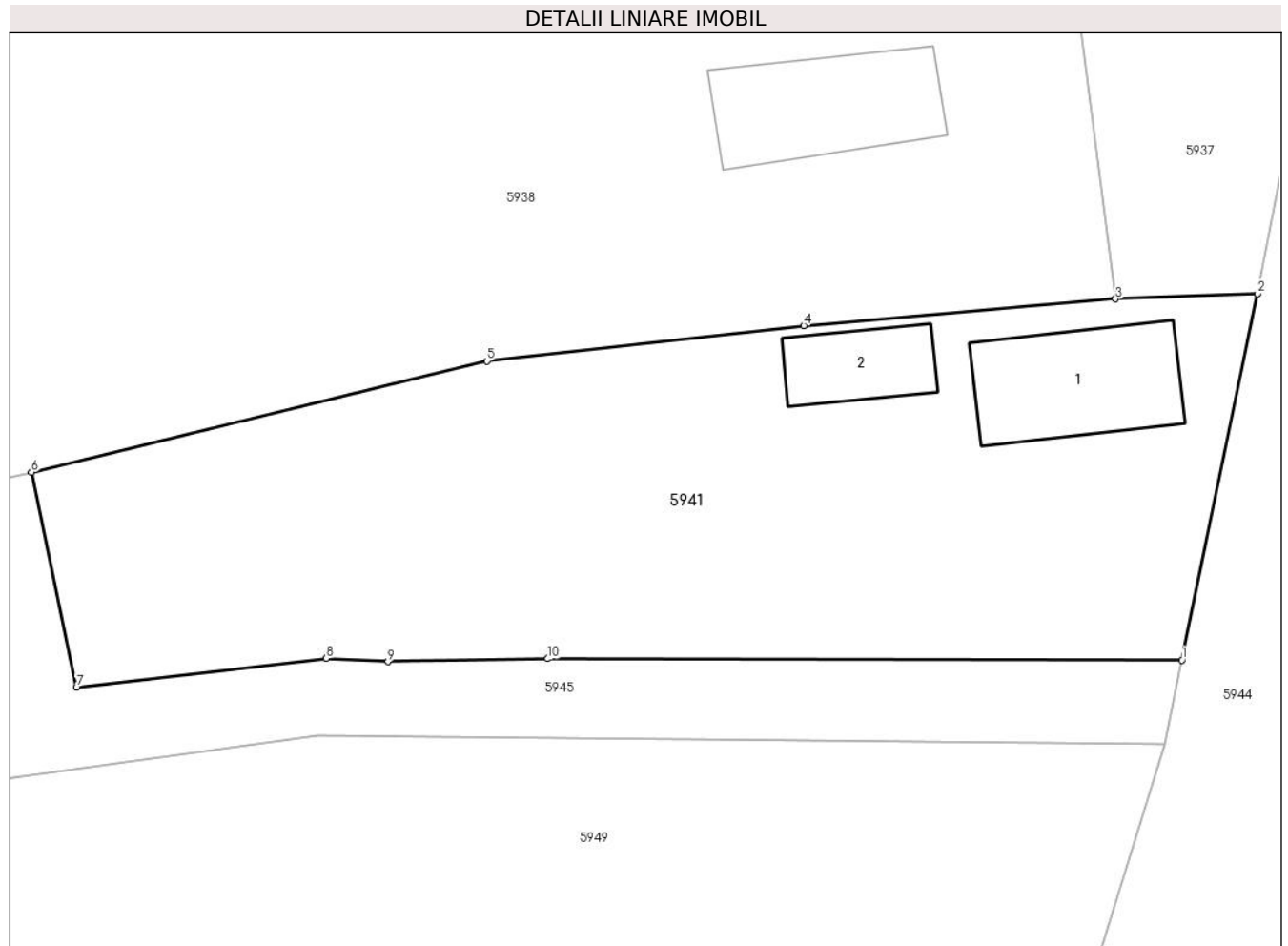
Inscrieri privind dezmembramintele dreptului de proprietate, drepturi reale de garanție și sarcini		Referințe
26145 / 09/10/2018		
Act Notarial nr. 1743, din 05/10/2018 emis de NP Neagu Ioana Dorothy Maria;		
C1	Intabulare, drept de SUPERFICIE 1) DORAISAMY GABRIEL	A1

Anexa Nr. 1 La Partea I

Teren

Nr cadastral	Suprafața (mp)*	Observații / Referințe
21703	Din acte: 1.008 Masurata: 928	

* Suprafața este determinată în planul de proiecție Stereo 70.



Date referitoare la teren

Crt	Categorie folosință	Intra vilan	Suprafața (mp)	Tarla	Parcelă	Nr. topo	Observații / Referințe
1	curți constructii	DA	928	24	CC - 1729	-	terenul este împrejmuit cu gard de metal, plasa, lemn si nuiiele

Date referitoare la construcții

Crt	Număr	Destinație construcție	Supraf. (mp)	Situație juridică	Observații / Referințe
A1.1	21703-C1	construcții de locuințe	55	Cu acte	Nr. niveluri:1; S. construita la sol:55 mp; Locuinta P Supraf. construita desfasurata = 55mp
A1.2	21703-C2	construcții anexa	27	Cu acte	Nr. niveluri:1; S. construita la sol:27 mp; Anexa P Supraf. construita desfasurata = 27mp

Lungime Segmente

1) Valorile lungimilor segmentelor sunt obținute din proiecție în plan.

Punct început	X / Y	Punct sfârșit	X / Y	Lungime segment (** (m)
1	568.364,809 399.402,896	2	568.368,673 399.421,585	19.084
2	568.368,673 399.421,585	3	568.361,422 399.421,323	7.256

Punct început	X / Y	Punct sfârșit	X / Y	Lungime segment (** (m)
3	568.361,422 399.421,323	4	568.345,519 399.419,958	15.961
4	568.345,519 399.419,958	5	568.329,35 399.418,155	16.269
5	568.329,35 399.418,155	6	568.306,12 399.412,483	23.912
6	568.306,12 399.412,483	7	568.308,417 399.401,504	11.217
7	568.308,417 399.401,504	8	568.321,161 399.402,988	12.83
8	568.321,161 399.402,988	9	568.324,309 399.402,818	3.153
9	568.324,309 399.402,818	10	568.332,462 399.402,971	8.154
10	568.332,462 399.402,971	1	568.364,809 399.402,896	32.347

** Lungimile segmentelor sunt determinate în planul de proiecție Stereo 70 și sunt rotunjite la 1 milimetru.

*** Distanța dintre puncte este formată din segmente cumulate ce sunt mai mici decât valoarea 1 milimetru.

**DATE DESPRE IMOBILUL NR. 5942**

Oficiul de Cadastru și Publicitate Imobiliară PRAHOVA
Biroul de Cadastru și Publicitate Imobiliară Câmpina

A. Partea I. Descrierea imobilului

TEREN Intravilan

Adresa: Loc. Bordenii Mari, Str Mestesugarilor, Nr. 17, Jud. Prahova

Nr. Crt	Nr cadastral Nr. topografic	Suprafața* (mp)	Observații / Referințe
A1		Din acte: 1.000 Masurata: 880	Sector cadastral:34 Teren imprejmuit;

B. Partea II. Proprietari și acte

Inscrieri privitoare la dreptul de proprietate și alte drepturi reale		Referințe
/		
Act Notarial nr. 188/64, din 26/01/1961 emis de Notariatul de Stat Local Campina (contract de vanzare-cumparare);		
B1	Intabulare, drept de PROPRIETATE, dobandit prin Conventie, cota actuala 1/2 1) NEACȘU MARIA	A1
Act Notarial nr. 1703, din 08/11/1993 emis de Notariatul de Stat Local Campina (certificat de mostenitor);		
B2	Intabulare, drept de PROPRIETATE, dobandit prin Succesiune, cota actuala 2/8 1) NEACȘU MARIA	A1
B3	Intabulare, drept de PROPRIETATE, dobandit prin Succesiune, cota actuala 3/8 1) NIȚU IOANA	A1
B4	Intabulare, drept de PROPRIETATE, dobandit prin Succesiune, cota actuala 3/8 1) NEACȘU CONSTANTIN	A1

C. Partea III. SARCINI .

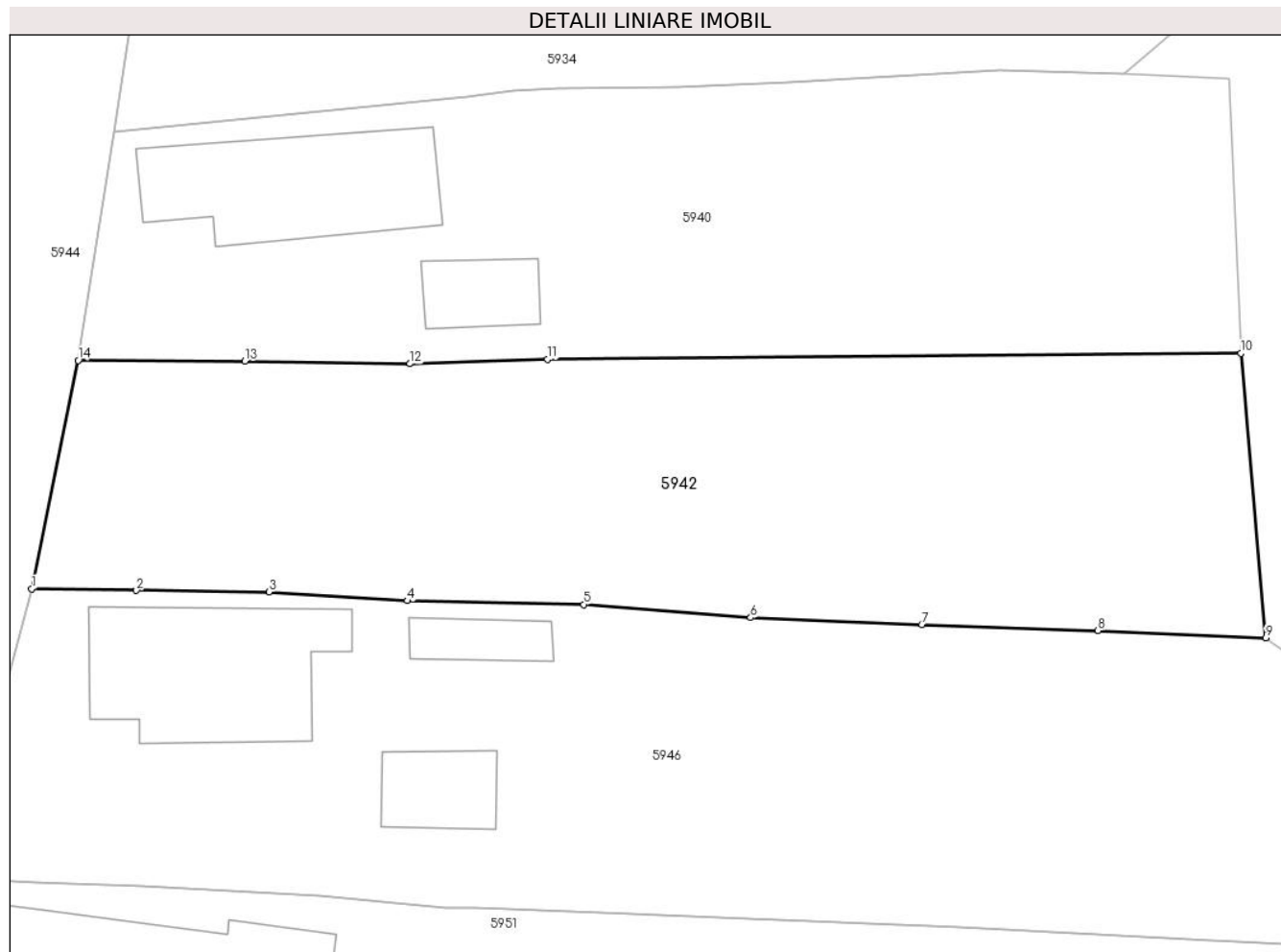
Inscrieri privind dezmembramintele dreptului de proprietate, drepturi reale de garanție și sarcini	Referințe
NU SUNT	

Anexa Nr. 1 La Partea I

Teren

Nr cadastral	Suprafața (mp)*	Observații / Referințe
	Din acte: 1.000 Masurata: 880	

* Suprafața este determinată în planul de proiecție Stereo 70.



Date referitoare la teren

Crt	Categorie folosință	Intra vilan	Suprafața (mp)	Tarla	Parcelă	Nr. topo	Observații / Referințe
1	faneata	DA	880	26	1895	-	

Lungime Segmente

1) Valorile lungimilor segmentelor sunt obținute din proiecție în plan.

Punct început	X / Y	Punct sfârșit	X / Y	Lungime segment (** (m)
1	568.373,994 399.399,139	2	568.379,639 399.399,063	5.646
2	568.379,639 399.399,063	3	568.386,799 399.398,984	7.16
3	568.386,799 399.398,984	4	568.394,253 399.398,505	7.469
4	568.394,253 399.398,505	5	568.403,747 399.398,302	9.496
5	568.403,747 399.398,302	6	568.412,739 399.397,594	9.02

Punct început	X / Y	Punct sfârșit	X / Y	Lungime segment (** (m)
6	568.412,739 399.397,594	7	568.421,962 399.397,228	9.23
7	568.421,962 399.397,228	8	568.431,457 399.396,906	9.5
8	568.431,457 399.396,906	9	568.440,501 399.396,503	9.053
9	568.440,501 399.396,503	10	568.439,162 399.411,834	15.389
10	568.439,162 399.411,834	11	568.401,805 399.411,517	37.358
11	568.401,805 399.411,517	12	568.394,379 399.411,273	7.43
12	568.394,379 399.411,273	13	568.385,483 399.411,425	8.897
13	568.385,483 399.411,425	14	568.376,503 399.411,455	8.98
14	568.376,503 399.411,455	1	568.373,994 399.399,139	12.569

** Lungimile segmentelor sunt determinate în planul de proiecție Stereo 70 și sunt rotunjite la 1 milimetru.

*** Distanța dintre puncte este formată din segmente cumulate ce sunt mai mici decât valoarea 1 milimetru.

**DATE DESPRE IMOBILUL NR. 5943**

Oficiul de Cadastru și Publicitate Imobiliară PRAHOVA
Biroul de Cadastru și Publicitate Imobiliară Câmpina

A. Partea I. Descrierea imobilului

TEREN Intravilan

Adresa: Loc. Bordenii Mari, Str Buzesti, Nr. 92, Jud. Prahova

Nr. Crt	Nr cadastral Nr. topografic	Suprafața* (mp)	Observații / Referințe
A1		2.453	Sector cadastral:34 Teren neimprejmuit;

B. Partea II. Proprietari și acte

Inscrieri privitoare la dreptul de proprietate și alte drepturi reale		Referințe
/		
Act Administrativ nr. 93, din 20/08/2002 emis de C.J.P.S.D.P.A.T. (titlu de proprietate);		
B1	Intabulare, drept de PROPRIETATE, dobandit prin Reconstituire, cota actuala 1/1 1) DIACONESCU ION	A1

C. Partea III. SARCINI .

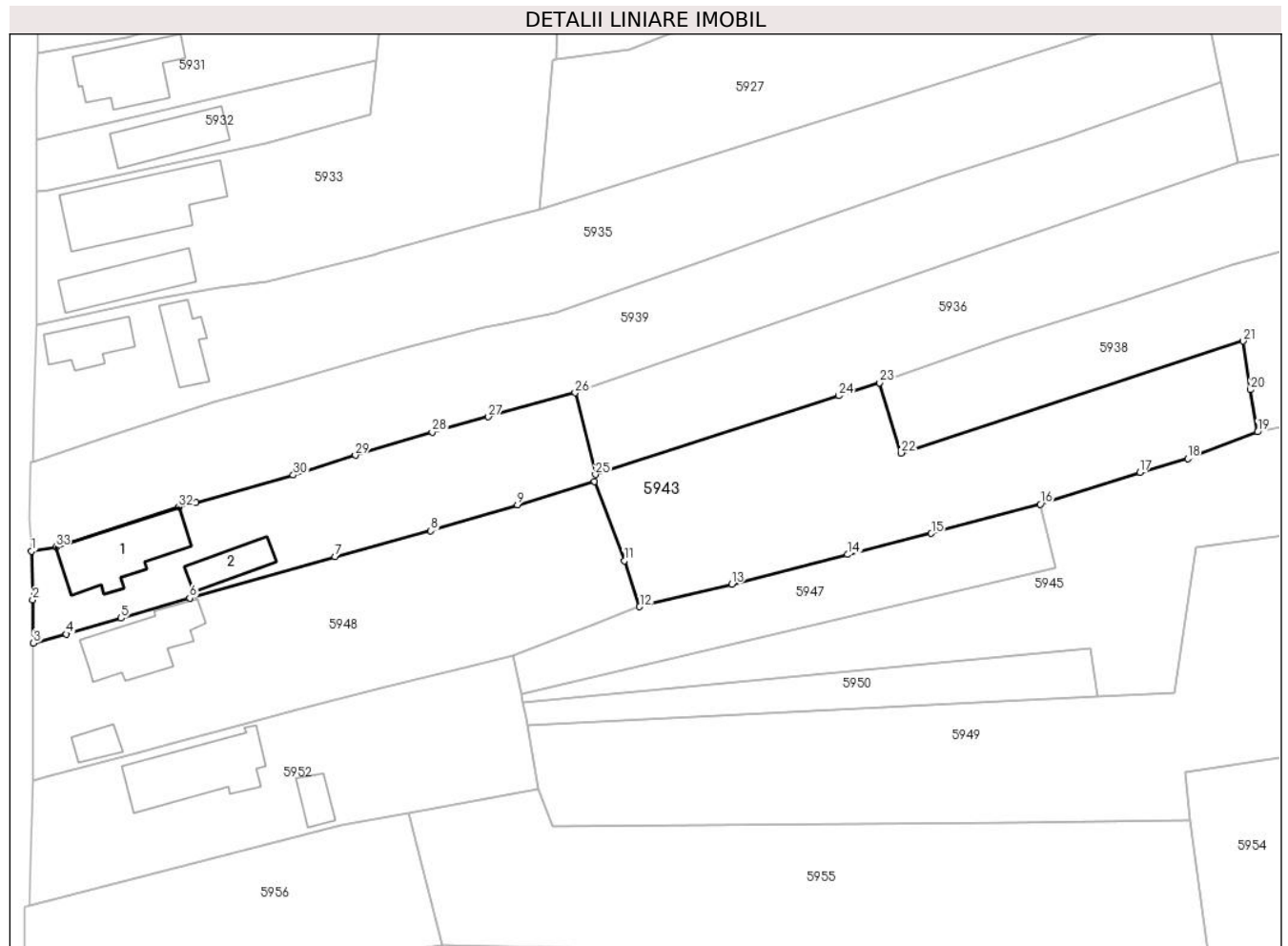
Inscrieri privind dezmembramintele dreptului de proprietate, drepturi reale de garanție și sarcini	Referințe
NU SUNT	

Anexa Nr. 1 La Partea I

Teren

Nr cadastral	Suprafața (mp)*	Observații / Referințe
	2.453	

* Suprafața este determinată în planul de proiecție Stereo 70.



Date referitoare la teren

Crt	Categorie folosință	Intravilan	Suprafața (mp)	Tarla	Parcelă	Nr. topo	Observații / Referințe
1	curți constructii	DA	500	24	1720	-	
2	arabil	DA	608	24	1721	-	
3	faneata	DA	1.345	24	1728	-	

Date referitoare la construcții

Crt	Număr	Destinație construcție	Supraf. (mp)	Situație juridică	Observații / Referințe
A1.1		construcții de locuințe	118	Fara acte	Nr. niveluri:1; S. construita la sol:118 mp; Locuinta (P).
A1.2		construcții anexa	46	Fara acte	Nr. niveluri:1; S. construita la sol:46 mp; Anexa (P).

Lungime Segmente

1) Valorile lungimilor segmentelor sunt obținute din proiecție în plan.

Punct început	X / Y	Punct sfârșit	X / Y	Lungime segment (** (m))	Punct început	X / Y	Punct sfârșit	X / Y	Lungime segment (** (m))
1	568.128,738 399.394,196	2	568.128,911 399.387,503	6.695	2	568.128,911 399.387,503	3	568.129,017 399.381,558	5.946

Punct început	X / Y	Punct sfârșit	X / Y	Lungime segment (** (m)
3	568.129,017 399.381,558	4	568.133,547 399.382,774	4.69
5	568.141,107 399.384,989	6	568.150,563 399.387,726	9.844
7	568.170,635 399.393,442	8	568.183,832 399.397,006	13.67
9	568.195,784 399.400,588	10	568.206,419 399.403,825	11.117
11	568.210,546 399.392,898	12	568.212,628 399.386,552	6.679
13	568.225,348 399.389,681	14	568.241,303 399.393,747	16.465
15	568.252,865 399.396,666	16	568.267,9 399.400,672	15.56
17	568.281,616 399.405,073	18	568.288,243 399.406,975	6.895
19	568.297,875 399.410,641	20	568.296,896 399.416,44	5.881
21	568.295,884 399.423,15	22	568.248,687 399.407,73	49.652
23	568.245,754 399.417,39	24	568.240,12 399.415,608	5.909
25	568.206,534 399.404,779	26	568.203,737 399.416,042	11.605
27	568.191,773 399.412,728	28	568.184,024 399.410,615	8.032
29	568.173,428 399.407,416	30	568.164,864 399.404,694	8.986
31	568.151,439 399.400,92	32	568.149,074 399.400,304	2.444
33	568.132,105 399.394,764	1	568.128,738 399.394,196	3.415

Punct început	X / Y	Punct sfârșit	X / Y	Lungime segment (** (m)
4	568.133,547 399.382,774	5	568.141,107 399.384,989	7.878
6	568.150,563 399.387,726	7	568.170,635 399.393,442	20.87
8	568.183,832 399.397,006	9	568.195,784 399.400,588	12.477
10	568.206,419 399.403,825	11	568.210,546 399.392,898	11.68
12	568.212,628 399.386,552	13	568.225,348 399.389,681	13.099
14	568.241,303 399.393,747	15	568.252,865 399.396,666	11.925
16	568.267,9 399.400,672	17	568.281,616 399.405,073	14.405
18	568.288,243 399.406,975	19	568.297,875 399.410,641	10.306
20	568.296,896 399.416,44	21	568.295,884 399.423,15	6.786
22	568.248,687 399.407,73	23	568.245,754 399.417,39	10.095
24	568.240,12 399.415,608	25	568.206,534 399.404,779	35.289
26	568.203,737 399.416,042	27	568.191,773 399.412,728	12.415
28	568.184,024 399.410,615	29	568.173,428 399.407,416	11.068
30	568.164,864 399.404,694	31	568.151,439 399.400,92	13.945
32	568.149,074 399.400,304	33	568.132,105 399.394,764	17.85

** Lungimile segmentelor sunt determinate în planul de proiecție Stereo 70 și sunt rotunjite la 1 milimetru.

*** Distanța dintre puncte este formată din segmente cumulate ce sunt mai mici decât valoarea 1 milimetru.

**DATE DESPRE IMOBILUL NR. 5944**

Oficiul de Cadastru și Publicitate Imobiliară PRAHOVA
Biroul de Cadastru și Publicitate Imobiliară Câmpina

A. Partea I. Descrierea imobilului

TEREN Intravilan

Adresa: Loc. Bordenii Mari, Str Mestesugarilor, Jud. Prahova

Nr. Crt	Nr cadastral Nr. topografic	Suprafața* (mp)	Observații / Referințe
A1		3.294	Sector cadastral:34 Teren imprejmuit;

B. Partea II. Proprietari și acte

Inscrieri privitoare la dreptul de proprietate și alte drepturi reale		Referințe
/		
Act Administrativ nr. 32, din 27/09/1999 emis de Consiliul Local a Comunei Scorteni (Hotararea);		
B1	Intabulare, drept de PROPRIETATE, dobandit prin Lege, cota actuala 1/1 1) Comuna Scorteni - domeniul public, CIF:99999999999999	A1

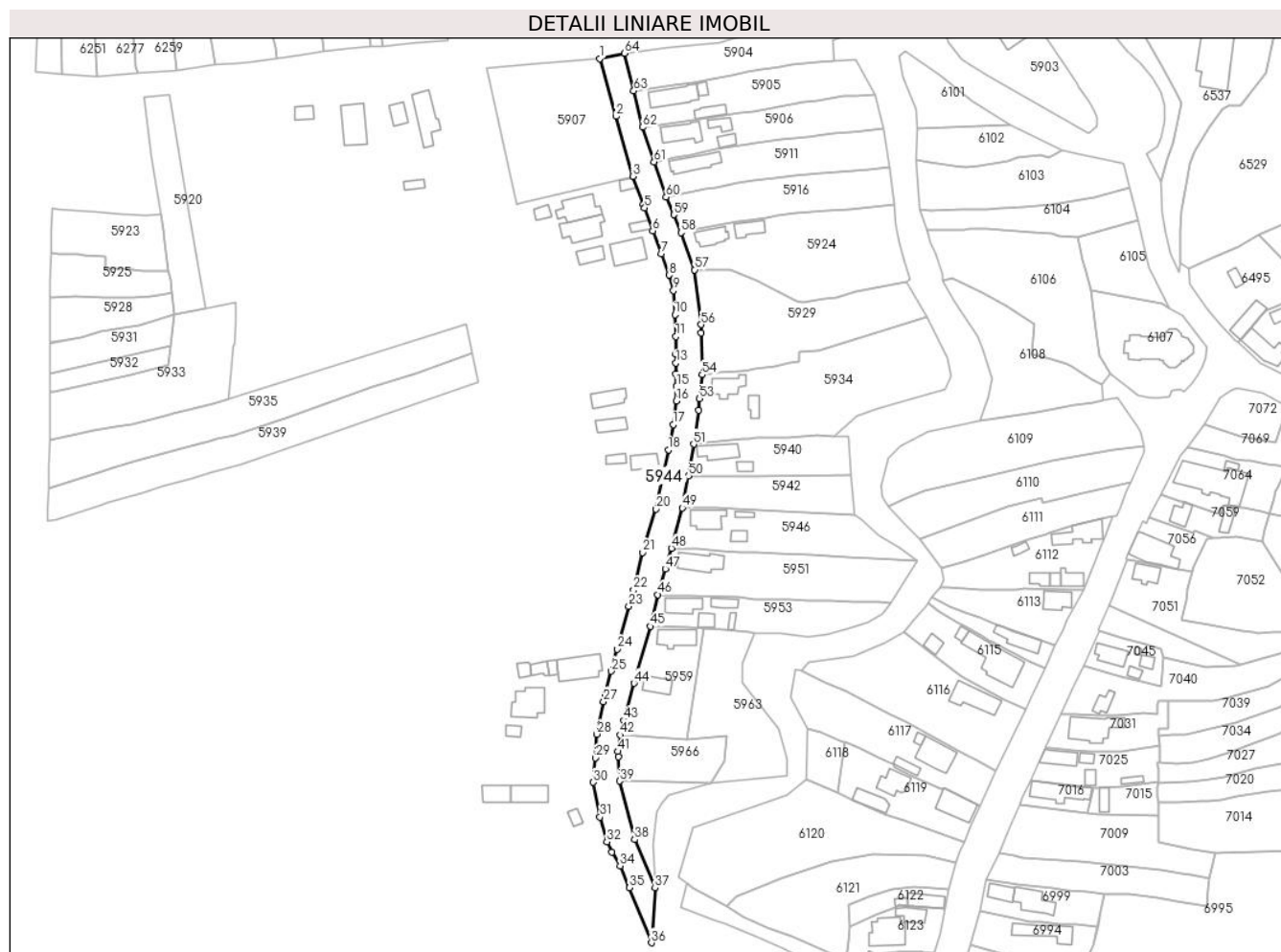
C. Partea III. SARCINI .

Inscrieri privind dezmembramintele dreptului de proprietate, drepturi reale de garanție și sarcini	Referințe
NU SUNT	

Teren

Nr cadastral	Suprafața (mp)*	Observații / Referințe
	3.294	

* Suprafața este determinată în planul de proiecție Stereo 70.



Date referitoare la teren

Crt	Categorie folosință	Intravilan	Suprafața (mp)	Tarla	Parcelă	Nr. topo	Observații / Referințe
1	drum	DA	3.294	-	1882	-	

Lungime Segmente

1) Valorile lungimilor segmentelor sunt obținute din proiecție în plan.

Punct început	X / Y	Punct sfârșit	X / Y	Lungime segment
1	568.342,152 399.572,71	2	568.348,389 399.550,403	23.163
4	568.358,919 399.516,386	5	568.359,433 399.515,016	1.463
7	568.365,842 399.497,267	8	568.368,967 399.489,072	8.771
10	568.371,197 399.473,808	11	568.371,631 399.465,347	8.472
13	568.371,594 399.455,146	14	568.371,593 399.450,815	4.331
16	568.371,777 399.440,426	17	568.370,533 399.431,288	9.222
2	568.348,389 399.550,403	3	568.354,848 399.527,225	24.061
5	568.359,433 399.515,016	6	568.362,589 399.506,146	9.415
8	568.368,967 399.489,072	9	568.370,63 399.483,042	6.255
11	568.371,631 399.465,347	12	568.371,549 399.458,536	6.811
14	568.371,593 399.450,815	15	568.371,847 399.446,096	4.726
17	568.370,533 399.431,288	18	568.368,673 399.421,585	9.88
3	568.354,848 399.527,225	4	568.358,919 399.516,386	11.578
6	568.362,589 399.506,146	7	568.365,842 399.497,267	9.456
9	568.370,63 399.483,042	10	568.371,197 399.473,808	9.251
12	568.371,549 399.458,536	13	568.371,594 399.455,146	3.39
15	568.371,847 399.446,096	16	568.371,777 399.440,426	5.67
18	568.368,673 399.421,585	19	568.364,809 399.402,896	19.084

Punct început	X / Y	Punct sfârșit	X / Y	Lungime segment	Punct început	X / Y	Punct sfârșit	X / Y	Lungime segment	Punct început	X / Y	Punct sfârșit	X / Y	Lungime segment
19	568.364,809 399.402,896	20	568.363,926 399.398,6	4.386	20	568.363,926 399.398,6	21	568.358,706 399.381,877	17.519	21	568.358,706 399.381,877	22	568.355,171 399.367,407	14.896
22	568.355,171 399.367,407	23	568.353,432 399.361,132	6.512	23	568.353,432 399.361,132	24	568.348,828 399.344,519	17.239	24	568.348,828 399.344,519	25	568.346,606 399.336,053	8.753
25	568.346,606 399.336,053	26	568.344,174 399.327,04	9.335	26	568.344,174 399.327,04	27	568.343,64 399.324,278	2.813	27	568.343,64 399.324,278	28	568.341,029 399.311,706	12.84
28	568.341,029 399.311,706	29	568.340,5 399.302,493	9.228	29	568.340,5 399.302,493	30	568.339,649 399.293,079	9.452	30	568.339,649 399.293,079	31	568.342,23 399.279,681	13.644
31	568.342,23 399.279,681	32	568.344,92 399.270,089	9.962	32	568.344,92 399.270,089	33	568.346,777 399.266,114	4.387	33	568.346,777 399.266,114	34	568.350,0 399.260,787	6.226
34	568.350,0 399.260,787	35	568.353,674 399.252,373	9.181	35	568.353,674 399.252,373	36	568.362,078 399.231,082	22.89	36	568.362,078 399.231,082	37	568.363,526 399.252,257	21.224
37	568.363,526 399.252,257	38	568.355,573 399.270,964	20.328	38	568.355,573 399.270,964	39	568.349,755 399.293,575	23.347	39	568.349,755 399.293,575	40	568.349,359 399.302,942	9.375
40	568.349,359 399.302,942	41	568.349,194 399.305,007	2.072	41	568.349,194 399.305,007	42	568.350,124 399.311,368	6.429	42	568.350,124 399.311,368	43	568.351,393 399.316,996	5.769
43	568.351,393 399.316,996	44	568.355,347 399.331,378	14.916	44	568.355,347 399.331,378	45	568.361,664 399.353,334	22.847	45	568.361,664 399.353,334	46	568.364,531 399.365,594	12.591
46	568.364,531 399.365,594	47	568.367,498 399.375,527	10.367	47	568.367,498 399.375,527	48	568.369,802 399.383,564	8.361	48	568.369,802 399.383,564	49	568.373,994 399.399,139	16.129
49	568.373,994 399.399,139	50	568.376,503 399.411,455	12.569	50	568.376,503 399.411,455	51	568.378,411 399.423,743	12.435	51	568.378,411 399.423,743	52	568.380,366 399.436,806	13.208
52	568.380,366 399.436,806	53	568.380,679 399.441,307	4.512	53	568.380,679 399.441,307	54	568.381,694 399.450,59	9.338	54	568.381,694 399.450,59	55	568.381,384 399.466,763	16.176
55	568.381,384 399.466,763	56	568.381,299 399.469,895	3.133	56	568.381,299 399.469,895	57	568.378,845 399.491,087	21.334	57	568.378,845 399.491,087	58	568.373,581 399.505,453	15.3
58	568.373,581 399.505,453	59	568.370,772 399.512,374	7.469	59	568.370,772 399.512,374	60	568.367,808 399.519,19	7.433	60	568.367,808 399.519,19	61	568.363,137 399.532,814	14.402
61	568.363,137 399.532,814	62	568.358,611 399.546,179	14.111	62	568.358,611 399.546,179	63	568.355,267 399.560,259	14.472	63	568.355,267 399.560,259	64	568.351,686 399.574,776	14.952
64	568.351,686 399.574,776	1	568.342,152 399.572,71	9.755										

** Lungimile segmentelor sunt determinate în planul de proiecție Stereo 70 și sunt rotunjite la 1 milimetru.

*** Distanța dintre puncte este formată din segmente cumulate ce sunt mai mici decât valoarea 1 milimetru.

**DATE DESPRE IMOBILUL NR. 5945**

Oficiul de Cadastru și Publicitate Imobiliară PRAHOVA
Biroul de Cadastru și Publicitate Imobiliară Câmpina

A. Partea I. Descrierea imobilului

TEREN Intravilan

Adresa: Loc. Bordenii Mari, Jud. Prahova

Nr. Crt	Nr cadastral Nr. topografic	Suprafața* (mp)	Observații / Referințe
A1		1.483	Sector cadastral:34 Teren imprejmuit;

B. Partea II. Proprietari și acte

Inscrieri privitoare la dreptul de proprietate și alte drepturi reale		Referințe
/		
Act Normativ nr. 7, din 13/03/1996 emis de Parlamentul României (Lege);		
B1	Inscrierea provizorie, drept de PROPRIETATE, dobandit prin Lege, cota actuala 1/1 1) NEIDENTIFICAT NEIDENTIFICAT	A1
B2	Se noteaza faptul ca imobilul are proprietar neidentificat.	A1

C. Partea III. SARCINI .

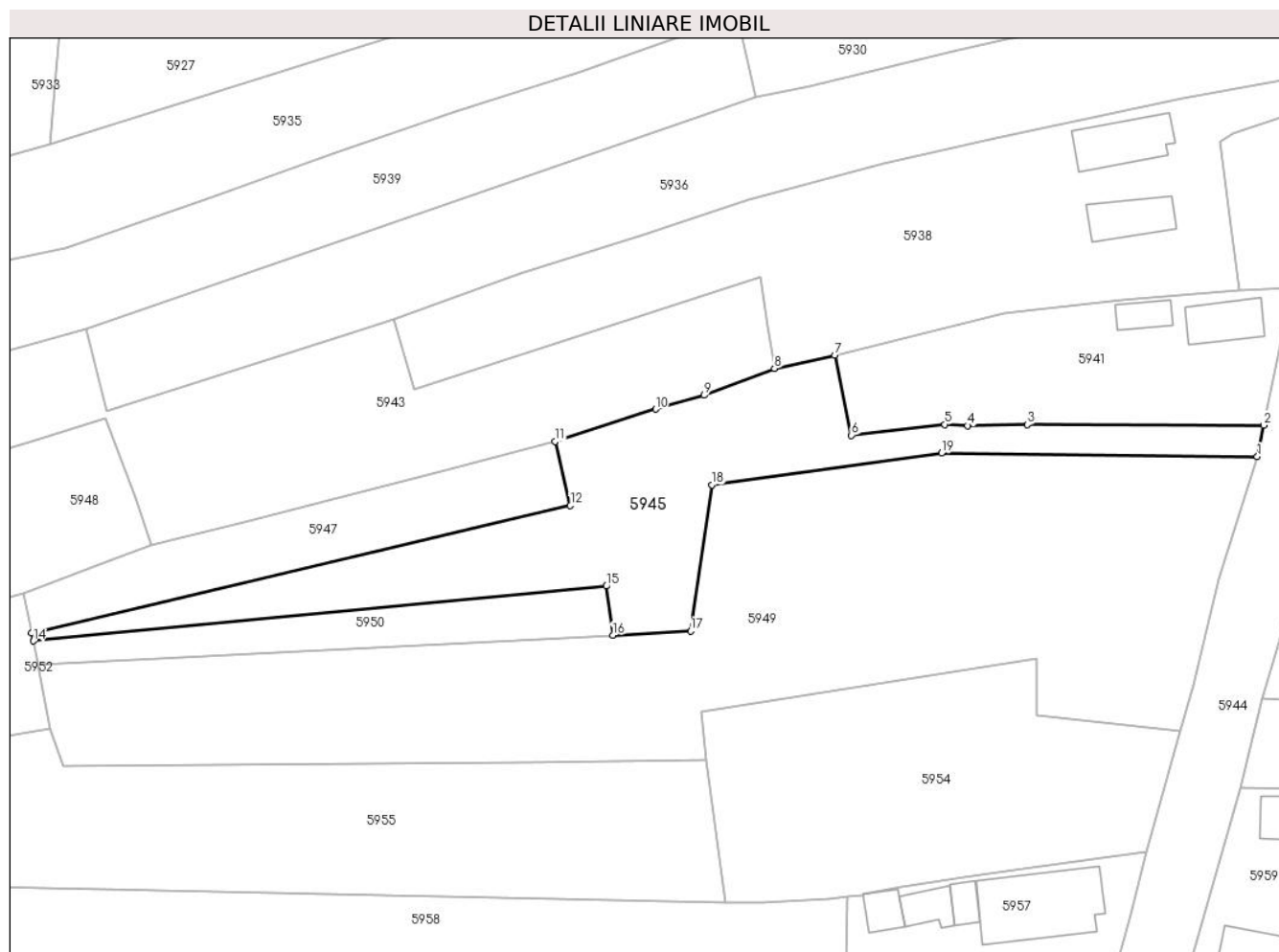
Inscrieri privind dezmembramintele dreptului de proprietate, drepturi reale de garanție și sarcini	Referințe
NU SUNT	

Anexa Nr. 1 La Partea I

Teren

Nr cadastral	Suprafața (mp)*	Observații / Referințe
	1.483	

* Suprafața este determinată în planul de proiecție Stereo 70.



Date referitoare la teren

Crt	Categorie folosință	Intravilan	Suprafața (mp)	Tarla	Parcelă	Nr. topo	Observații / Referințe
1	arabil	DA	1.483	24	1731	-	

Lungime Segmente

1) Valorile lungimilor segmentelor sunt obținute din proiecție în plan.

Punct început	X / Y	Punct sfârșit	X / Y	Lungime segment (** (m)
1	568.363,926 399.398,6	2	568.364,809 399.402,896	4.386
2	568.364,809 399.402,896	3	568.332,462 399.402,971	32.347
3	568.332,462 399.402,971	4	568.324,309 399.402,818	8.154
4	568.324,309 399.402,818	5	568.321,161 399.402,988	3.153
5	568.321,161 399.402,988	6	568.308,417 399.401,504	12.83

Punct început	X / Y	Punct sfârșit	X / Y	Lungime segment (** (m)
6	568.308,417 399.401,504	7	568.306,12 399.412,483	11.217
7	568.306,12 399.412,483	8	568.297,875 399.410,641	8.448
8	568.297,875 399.410,641	9	568.288,243 399.406,975	10.306
9	568.288,243 399.406,975	10	568.281,616 399.405,073	6.895
10	568.281,616 399.405,073	11	568.267,9 399.400,672	14.405
11	568.267,9 399.400,672	12	568.269,958 399.391,91	9.0
12	568.269,958 399.391,91	13	568.196,265 399.374,52	75.717
13	568.196,265 399.374,52	14	568.196,507 399.373,398	1.147
14	568.196,507 399.373,398	15	568.274,899 399.380,894	78.749
15	568.274,899 399.380,894	16	568.275,764 399.374,204	6.746
16	568.275,764 399.374,204	17	568.286,411 399.374,752	10.662
17	568.286,411 399.374,752	18	568.289,324 399.394,743	20.203
18	568.289,324 399.394,743	19	568.320,724 399.399,071	31.697
19	568.320,724 399.399,071	1	568.363,926 399.398,6	43.205

** Lungimile segmentelor sunt determinate în planul de proiecție Stereo 70 și sunt rotunjite la 1 milimetru.

*** Distanța dintre puncte este formată din segmente cumulate ce sunt mai mici decât valoarea 1 milimetru.

**DATE DESPRE IMOBILUL NR. 5946**

Oficiul de Cadastru și Publicitate Imobiliară PRAHOVA
Biroul de Cadastru și Publicitate Imobiliară Câmpina

A. Partea I. Descrierea imobilului

TEREN Intravilan

Adresa: Loc. Bordenii Mari, Str Mestesugarilor, Nr. 19, Jud. Prahova

Nr. Crt	Nr cadastral Nr. topografic	Suprafața* (mp)	Observații / Referințe
A1		Din acte: 1.900 Masurata: 1.308	Sector cadastral:34 Teren imprejmuit;

Construcții

Crt	Nr cadastral Nr. topografic	Adresa	Observații / Referințe
A1.1		Loc. Bordenii Mari, Str Mestesugarilor, Nr. 19, Jud. Prahova	Nr. niveluri:2; S. construita la sol:89 mp; Locuinta (Beci+P). Sc beci = 12.5mp, Sc parter = 89mp. Sc desf. = 101.5mp.
A1.2		Loc. Bordenii Mari, Str Mestesugarilor, Nr. 19, Jud. Prahova	Nr. niveluri:1; S. construita la sol:25 mp; Anexa (P).
A1.3		Loc. Bordenii Mari, Str Mestesugarilor, Nr. 19, Jud. Prahova	Nr. niveluri:1; S. construita la sol:17 mp; Anexa (P).

B. Partea II. Proprietari și acte

Inscrieri privitoare la dreptul de proprietate și alte drepturi reale		Referințe
/		
Act Notarial nr. 1537/386, din 22/08/1960 emis de Notariatul de Stat Local Campina (contract de vanzare-cumparare);		
B1	Intabulare, drept de PROPRIETATE, dobandit prin Conventie, cota actuala 1/1 1) CONSTANTINESCU STELEAN	A1, A1.1
Act Administrativ nr. 2587, din 16/10/1974 emis de Consiliul Popular al Com. Scorteni (Autorizatie pentru executare de lucrari);		
B2	Intabulare, drept de PROPRIETATE, dobandit prin Construire, cota actuala 1/1 1) CONSTANTINESCU STELEAN 2) CONSTANTINESCU MARIA	A1.2, A1.3

C. Partea III. SARCINI .

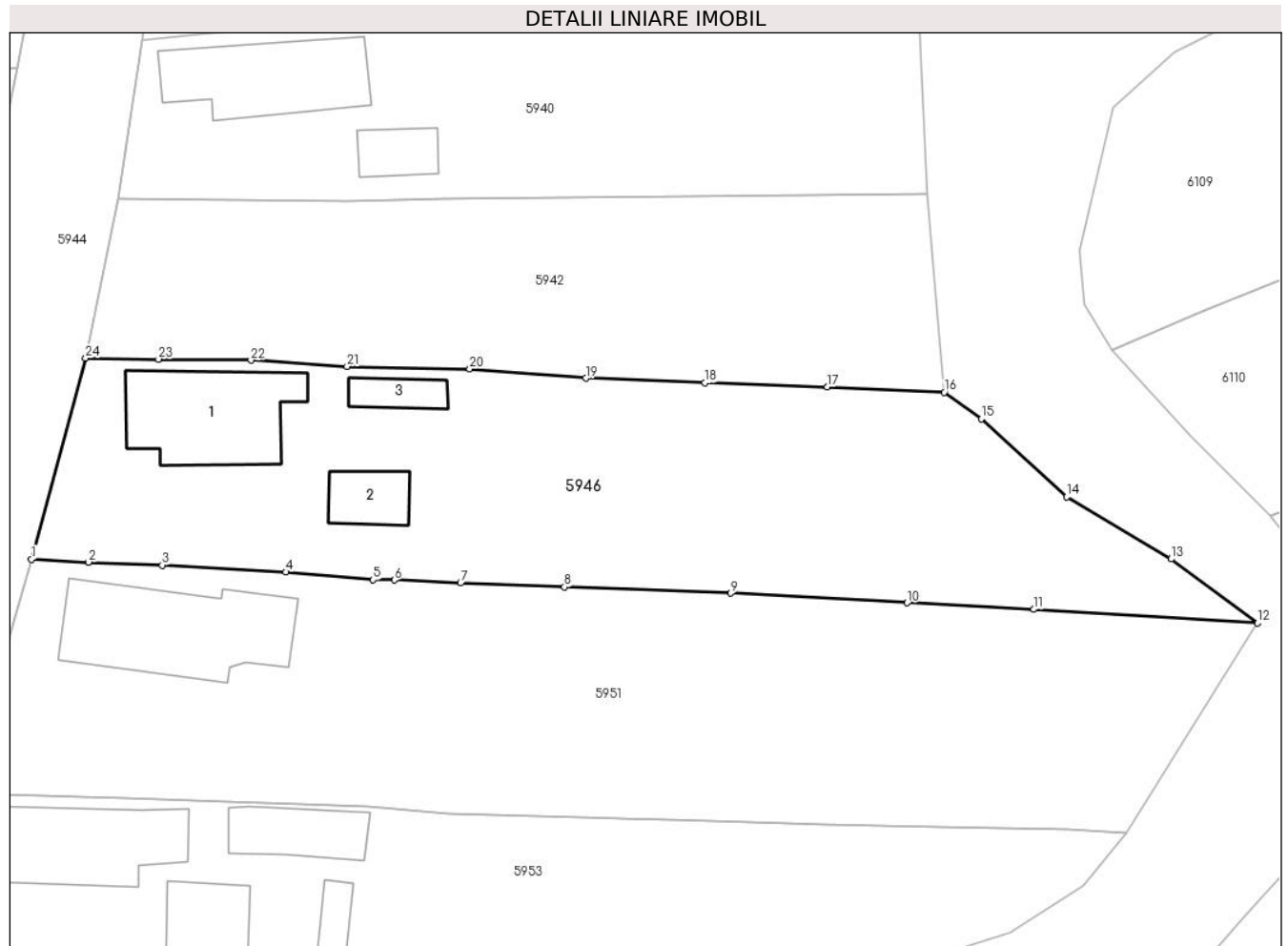
Inscrieri privind dezmembramintele dreptului de proprietate, drepturi reale de garanție și sarcini	Referințe
NU SUNT	

Anexa Nr. 1 La Partea I

Teren

Nr cadastral	Suprafața (mp)*	Observații / Referințe
	Din acte: 1.900 Masurata: 1.308	

* Suprafața este determinată în planul de proiecție Stereo 70.



Date referitoare la teren

Crt	Categorie folosință	Intra vilan	Suprafața (mp)	Tarla	Parcelă	Nr. topo	Observații / Referințe
1	curți constructii	DA	600	26	1892	-	
2	arabil	DA	708	26	1893	-	

Date referitoare la construcții

Crt	Număr	Destinație construcție	Supraf. (mp)	Situație juridică	Observații / Referințe
A1.1		construcții de locuințe	89	Cu acte	Nr. niveluri:2; S. construita la sol:89 mp; Locuinta (Beci+P). Sc beci = 12.5mp, Sc parter = 89mp. Sc desf. = 101.5mp.
A1.2		construcții anexa	25	Cu acte	Nr. niveluri:1; S. construita la sol:25 mp; Anexa (P).
A1.3		construcții anexa	17	Cu acte	Nr. niveluri:1; S. construita la sol:17 mp; Anexa (P).

Lungime Segmente

1) Valorile lungimilor segmentelor sunt obținute din proiecție în plan.

Punct început	X / Y	Punct sfârșit	X / Y	Lungime segment (** (m)	Punct început	X / Y	Punct sfârșit	X / Y	Lungime segment (** (m)
---------------	-------	---------------	-------	-------------------------	---------------	-------	---------------	-------	-------------------------

Punct început	X / Y	Punct sfârșit	X / Y	Lungime segment (** (m)
1	568.369,802 399.383,564	2	568.374,216 399.383,346	4.419
3	568.379,93 399.383,109	4	568.389,507 399.382,583	9.591
5	568.396,264 399.381,983	6	568.397,912 399.381,96	1.648
7	568.403,041 399.381,732	8	568.411,084 399.381,415	8.049
9	568.423,963 399.380,938	10	568.437,638 399.380,191	13.695
11	568.447,455 399.379,683	12	568.464,782 399.378,629	17.359
13	568.458,088 399.383,589	14	568.450,001 399.388,389	9.404
15	568.443,38 399.394,455	16	568.440,501 399.396,503	3.533
17	568.431,457 399.396,906	18	568.421,962 399.397,228	9.5
19	568.412,739 399.397,594	20	568.403,747 399.398,302	9.02
21	568.394,253 399.398,505	22	568.386,799 399.398,984	7.469
23	568.379,639 399.399,063	24	568.373,994 399.399,139	5.646

Punct început	X / Y	Punct sfârșit	X / Y	Lungime segment (** (m)
2	568.374,216 399.383,346	3	568.379,93 399.383,109	5.719
4	568.389,507 399.382,583	5	568.396,264 399.381,983	6.784
6	568.397,912 399.381,96	7	568.403,041 399.381,732	5.134
8	568.411,084 399.381,415	9	568.423,963 399.380,938	12.888
10	568.437,638 399.380,191	11	568.447,455 399.379,683	9.83
12	568.464,782 399.378,629	13	568.458,088 399.383,589	8.331
14	568.450,001 399.388,389	15	568.443,38 399.394,455	8.98
16	568.440,501 399.396,503	17	568.431,457 399.396,906	9.053
18	568.421,962 399.397,228	19	568.412,739 399.397,594	9.23
20	568.403,747 399.398,302	21	568.394,253 399.398,505	9.496
22	568.386,799 399.398,984	23	568.379,639 399.399,063	7.16
24	568.373,994 399.399,139	1	568.369,802 399.383,564	16.129

** Lungimile segmentelor sunt determinate în planul de proiecție Stereo 70 și sunt rotunjite la 1 milimetru.

*** Distanța dintre puncte este formată din segmente cumulate ce sunt mai mici decât valoarea 1 milimetru.

**DATE DESPRE IMOBILUL NR. 5947**

Oficiul de Cadastru și Publicitate Imobiliară PRAHOVA
Biroul de Cadastru și Publicitate Imobiliară Câmpina

A. Partea I. Descrierea imobilului

TEREN Intravilan

Adresa: Loc. Bordenii Mari, Jud. Prahova

Nr. Crt	Nr cadastral Nr. topografic	Suprafața* (mp)	Observații / Referințe
A1		Din acte: 528 Masurata: 603	Sector cadastral:34 Teren imprejmuit;

B. Partea II. Proprietari și acte

Inscrieri privitoare la dreptul de proprietate și alte drepturi reale		Referințe
/		
Act Administrativ nr. 100, din 20/08/2002 emis de C.J.P.S.D.P.A.T. (titlu de proprietate);		
B1	Intabulare, drept de PROPRIETATE, dobandit prin Reconstituire, cota actuala 1/1 1) MAGDALIN VASILE	A1

C. Partea III. SARCINI .

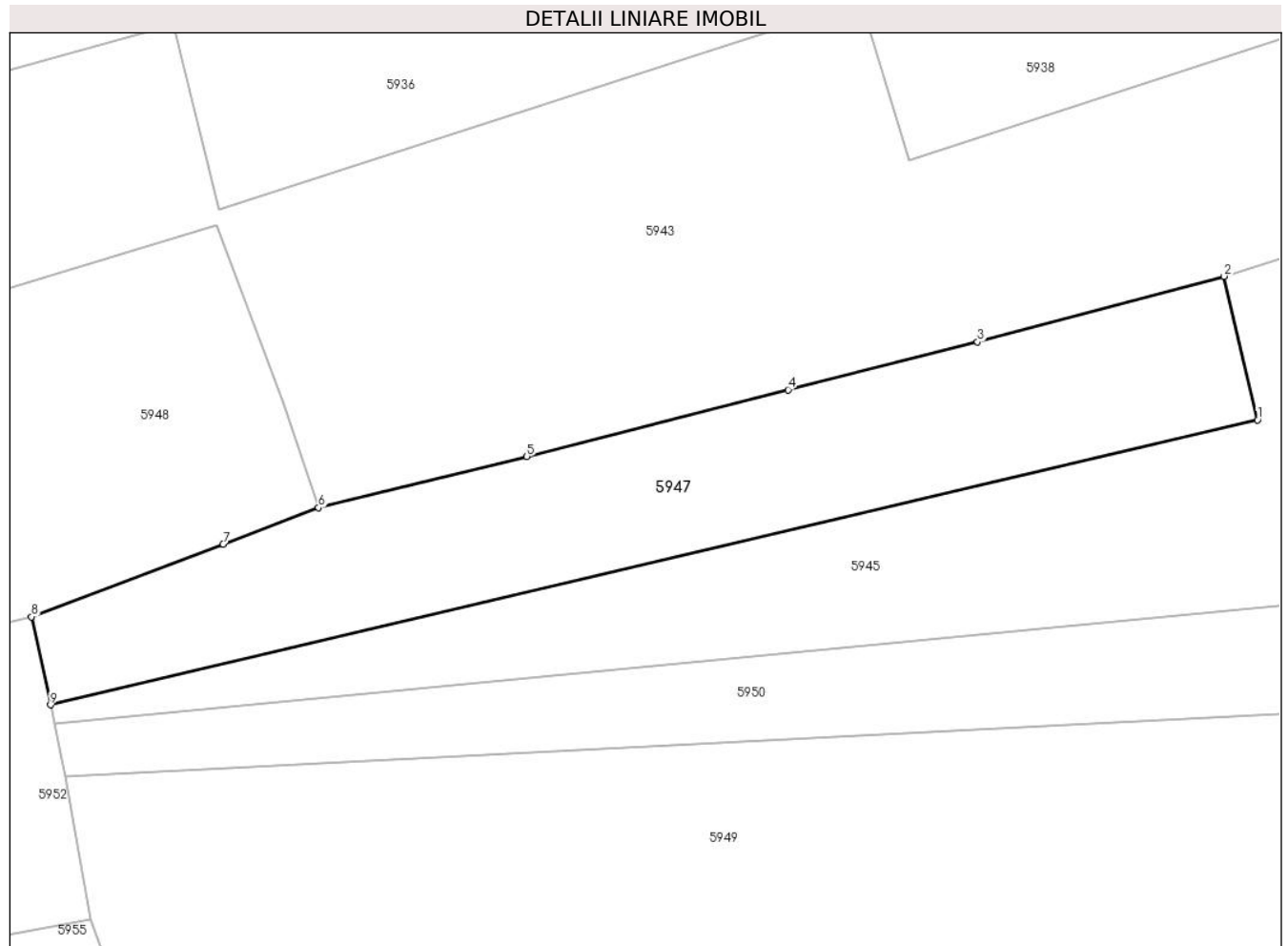
Inscrieri privind dezmembramintele dreptului de proprietate, drepturi reale de garanție și sarcini	Referințe
NU SUNT	

Anexa Nr. 1 La Partea I

Teren

Nr cadastral	Suprafața (mp)*	Observații / Referințe
	Din acte: 528 Masurata: 603	

* Suprafața este determinată în planul de proiecție Stereo 70.



Date referitoare la teren

Crt	Categorie folosință	Intra vilan	Suprafața (mp)	Tarla	Parcelă	Nr. topo	Observații / Referințe
1	arabil	DA	603	24	1726/1	-	

Lungime Segmente

1) Valorile lungimilor segmentelor sunt obținute din proiecție în plan.

Punct început	X / Y	Punct sfârșit	X / Y	Lungime segment (** (m)
1	568.269,958 399.391,91	2	568.267,9 399.400,672	9.0
2	568.267,9 399.400,672	3	568.252,865 399.396,666	15.56
3	568.252,865 399.396,666	4	568.241,303 399.393,747	11.925
4	568.241,303 399.393,747	5	568.225,348 399.389,681	16.465
5	568.225,348 399.389,681	6	568.212,628 399.386,552	13.099

Punct început	X / Y	Punct sfârșit	X / Y	Lungime segment (** (m)
6	568.212,628 399.386,552	7	568.206,804 399.384,331	6.233
7	568.206,804 399.384,331	8	568.195,105 399.379,896	12.512
8	568.195,105 399.379,896	9	568.196,265 399.374,52	5.5
9	568.196,265 399.374,52	1	568.269,958 399.391,91	75.717

** Lungimile segmentelor sunt determinate în planul de proiecție Stereo 70 și sunt rotunjite la 1 milimetru.

*** Distanța dintre puncte este formată din segmente cumulate ce sunt mai mici decât valoarea 1 milimetru.

**DATE DESPRE IMOBILUL NR. 5948**

Oficiul de Cadastru și Publicitate Imobiliară PRAHOVA
Biroul de Cadastru și Publicitate Imobiliară Câmpina

A. Partea I. Descrierea imobilului

TEREN Intravilan

Adresa: Loc. Bordenii Mari, Str Buzesti, Nr. 90, Jud. Prahova

Nr. Crt	Nr cadastral Nr. topografic	Suprafața* (mp)	Observații / Referințe
A1	21983	Din acte: 1.535 Masurata: 1.583	Sector cadastral:34 Teren imprejmuit;

Construcții

Crt	Nr cadastral Nr. topografic	Adresa	Observații / Referințe
A1.1	21983-C1	Loc. Bordenii Mari, Str Buzesti, Nr. 90, Jud. Prahova	Nr. niveluri:1; S. construita la sol:105 mp; Locuinta
A1.2	21983-C2	Loc. Bordenii Mari, Str Buzesti, Nr. 90, Jud. Prahova	Nr. niveluri:1; S. construita la sol:24 mp; Spatiu comercial

B. Partea II. Proprietari și acte

Inscrieri privitoare la dreptul de proprietate și alte drepturi reale		Referințe
18749 / 31/07/2019		
Act Notarial nr. 921, din 20/03/1987 emis de NSL Campina (act administrativ nr 37828 din 05.04.1995, emis de CJPSDDPAT;act administrativ nr 25 din 14.03.1997, emis de CJ Prahova;act administrativ nr 11865 din 24.07.2019, emis de Primaria Scorteni);		
B1	Intabulare, drept de PROPRIETATEcumparare ca bun propriu, constituire si construire, dobandit prin Conventie, cota actuala 1/1 1) IORDACHE DUMITRU	A1, A1.1, A1.2

C. Partea III. SARCINI .

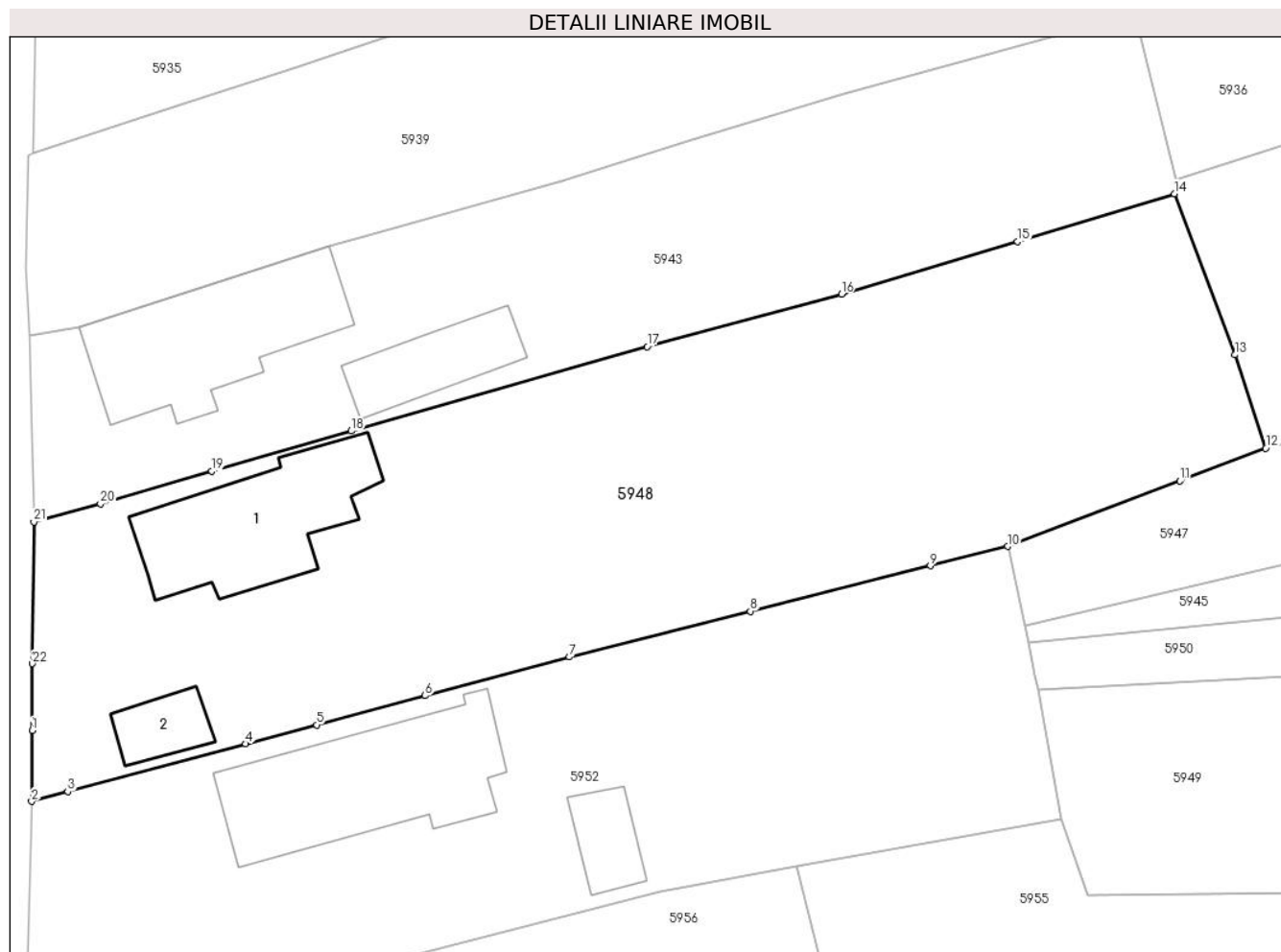
Inscrieri privind dezmembramintele dreptului de proprietate, drepturi reale de garanție și sarcini	Referințe
NU SUNT	

Anexa Nr. 1 La Partea I

Teren

Nr cadastral	Suprafața (mp)*	Observații / Referințe
21983	Din acte: 1.535 Masurata: 1.583	

* Suprafața este determinată în planul de proiecție Stereo 70.



Date referitoare la teren

Crt	Categorie folosință	Intra vilan	Suprafața (mp)	Tarla	Parcelă	Nr. topo	Observații / Referințe
1	curți constructii	DA	600	24	1723	-	
2	arabil	DA	983	24	1722	-	

Date referitoare la construcții

Crt	Număr	Destinație construcție	Supraf. (mp)	Situație juridică	Observații / Referințe
A1.1	21983-C1	construcții de locuințe	105	Cu acte	Nr. niveluri:1; S. construita la sol:105 mp; Locuinta
A1.2	21983-C2	construcții administrative și social culturale	24	Cu acte	Nr. niveluri:1; S. construita la sol:24 mp; Spatiu comercial

Lungime Segmente

1) Valorile lungimilor segmentelor sunt obținute din proiecție în plan.

Punct început	X / Y	Punct sfârșit	X / Y	Lungime segment (** (m))
1	568.128,896 399.367,407	2	568.128,87 399.362,589	4.818

Punct început	X / Y	Punct sfârșit	X / Y	Lungime segment (** (m))
2	568.128,87 399.362,589	3	568.131,33 399.363,25	2.547

Punct început	X / Y	Punct sfârșit	X / Y	Lungime segment (** (m)
3	568.131,33 399.363,25	4	568.143,399 399.366,491	12.497
5	568.148,204 399.367,782	6	568.155,577 399.369,762	7.634
7	568.165,369 399.372,392	8	568.177,651 399.375,492	12.667
9	568.189,867 399.378,574	10	568.195,105 399.379,896	5.402
11	568.206,804 399.384,331	12	568.212,628 399.386,552	6.233
13	568.210,546 399.392,898	14	568.206,419 399.403,825	11.68
15	568.195,784 399.400,588	16	568.183,832 399.397,006	12.477
17	568.170,635 399.393,442	18	568.150,563 399.387,726	20.87
19	568.141,107 399.384,989	20	568.133,547 399.382,774	7.878
21	568.129,017 399.381,558	22	568.128,923 399.371,94	9.618

Punct început	X / Y	Punct sfârșit	X / Y	Lungime segment (** (m)
4	568.143,399 399.366,491	5	568.148,204 399.367,782	4.975
6	568.155,577 399.369,762	7	568.165,369 399.372,392	10.139
8	568.177,651 399.375,492	9	568.189,867 399.378,574	12.599
10	568.195,105 399.379,896	11	568.206,804 399.384,331	12.512
12	568.212,628 399.386,552	13	568.210,546 399.392,898	6.679
14	568.206,419 399.403,825	15	568.195,784 399.400,588	11.117
16	568.183,832 399.397,006	17	568.170,635 399.393,442	13.67
18	568.150,563 399.387,726	19	568.141,107 399.384,989	9.844
20	568.133,547 399.382,774	21	568.129,017 399.381,558	4.69
22	568.128,923 399.371,94	1	568.128,896 399.367,407	4.533

** Lungimile segmentelor sunt determinate în planul de proiecție Stereo 70 și sunt rotunjite la 1 milimetru.

*** Distanța dintre puncte este formată din segmente cumulate ce sunt mai mici decât valoarea 1 milimetru.

**DATE DESPRE IMOBILUL NR. 5949**

Oficiul de Cadastru și Publicitate Imobiliară PRAHOVA
Biroul de Cadastru și Publicitate Imobiliară Câmpina

A. Partea I. Descrierea imobilului

TEREN Intravilan

Adresa: Loc. Bordenii Mari, Jud. Prahova, Tarla 24, parcela 1732

Nr. Crt	Nr cadastral Nr. topografic	Suprafața* (mp)	Observații / Referințe
A1	25203	3.710	Sector cadastral:34 Teren imprejmuit;

B. Partea II. Proprietari și acte

Inscrieri privitoare la dreptul de proprietate și alte drepturi reale		Referințe
54742 / 23/11/2023		
Hotarare Judecatoreasca nr. 2516, din 18/09/2008 emis de JUDECATORIA CAMPINA (act administrativ nr 15147 din 01.11.2023, emis de PRIMARIA SCORTENI;act administrativ nr 16080 din 20.11.2023, emis de PRIMARIA SCORTENI;act notarial nr 518 din 09.03.1962, emis de NP CONSTANTINESCU DUMITRU);		
B1	Intabulare, drept de PROPRIETATE, dobandit prin Hotarare Judecatoreasca, cota actuala 1/1 1) GEORGESCU NICOLAE	A1

C. Partea III. SARCINI .

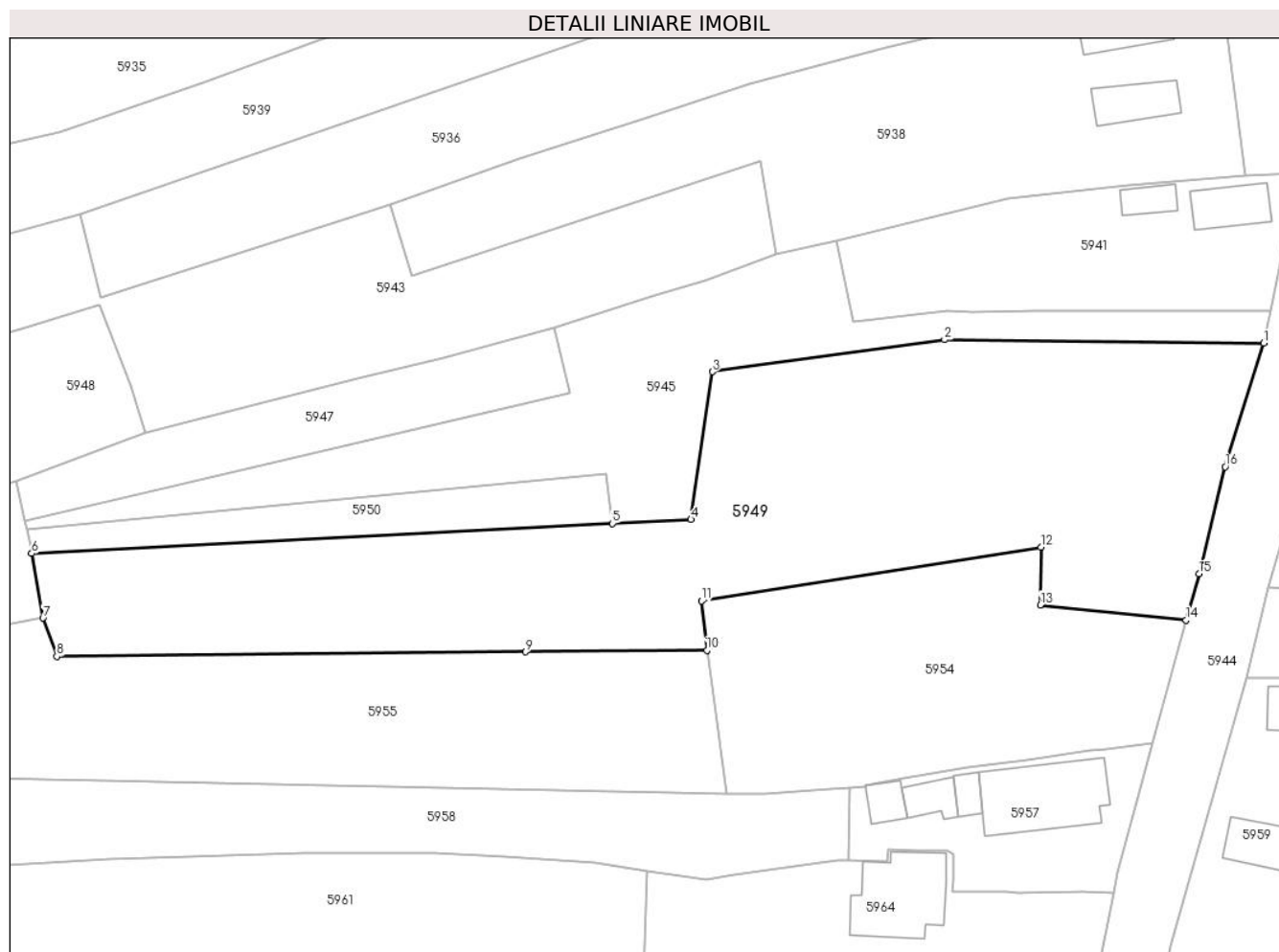
Inscrieri privind dezmembramintele dreptului de proprietate, drepturi reale de garanție și sarcini	Referințe
NU SUNT	

Anexa Nr. 1 La Partea I

Teren

Nr cadastral	Suprafața (mp)*	Observații / Referințe
25203	3.710	

* Suprafața este determinată în planul de proiecție Stereo 70.



Date referitoare la teren

Crt	Categorie folosință	Intravilan	Suprafața (mp)	Tarla	Parcelă	Nr. topo	Observații / Referințe
1	curți constructii	DA	2.300	24	1732	-	
2	faneata	DA	1.410	24	1732	-	

Lungime Segmente

1) Valorile lungimilor segmentelor sunt obținute din proiecție în plan.

Punct început	X / Y	Punct sfârșit	X / Y	Lungime segment (** (m)
1	568.363,926 399.398,6	2	568.320,724 399.399,071	43.205
2	568.320,724 399.399,071	3	568.289,324 399.394,743	31.697
3	568.289,324 399.394,743	4	568.286,411 399.374,752	20.203
4	568.286,411 399.374,752	5	568.275,764 399.374,204	10.662

Punct început	X / Y	Punct sfârșit	X / Y	Lungime segment (** (m)
5	568.275,764 399.374,204	6	568.197,166 399.370,165	78.701
6	568.197,166 399.370,165	7	568.198,716 399.361,426	8.875
7	568.198,716 399.361,426	8	568.200,578 399.356,244	5.506
8	568.200,578 399.356,244	9	568.264,018 399.356,86	63.443
9	568.264,018 399.356,86	10	568.288,555 399.357,08	24.538
10	568.288,555 399.357,08	11	568.287,862 399.363,733	6.689
11	568.287,862 399.363,733	12	568.333,777 399.371,0	46.487
12	568.333,777 399.371,0	13	568.333,691 399.363,202	7.799
13	568.333,691 399.363,202	14	568.353,432 399.361,132	19.849
14	568.353,432 399.361,132	15	568.355,171 399.367,407	6.512
15	568.355,171 399.367,407	16	568.358,706 399.381,877	14.896
16	568.358,706 399.381,877	1	568.363,926 399.398,6	17.519

** Lungimile segmentelor sunt determinate în planul de proiecție Stereo 70 și sunt rotunjite la 1 milimetru.

*** Distanța dintre puncte este formată din segmente cumulate ce sunt mai mici decât valoarea 1 milimetru.

**DATE DESPRE IMOBILUL NR. 5950**

Oficiul de Cadastru și Publicitate Imobiliară PRAHOVA
Biroul de Cadastru și Publicitate Imobiliară Câmpina

A. Partea I. Descrierea imobilului

TEREN Intravilan

Adresa: Loc. Bordenii Mari, Jud. Prahova

Nr. Crt	Nr cadastral Nr. topografic	Suprafața* (mp)	Observații / Referințe
A1		394	Sector cadastral:34 Teren imprejmuit;

B. Partea II. Proprietari și acte

Inscrieri privitoare la dreptul de proprietate și alte drepturi reale		Referințe
/		
Act Administrativ nr. 1050, din 08/10/2002 emis de Comuna Scorteni (Proces verbal de punere in posesie);		
B1	Inscrierea posesiei, drept de PROPRIETATE, dobandit prin Constituire, cota actuala 1/1 1) GHEORGHE I B ION	A1

C. Partea III. SARCINI .

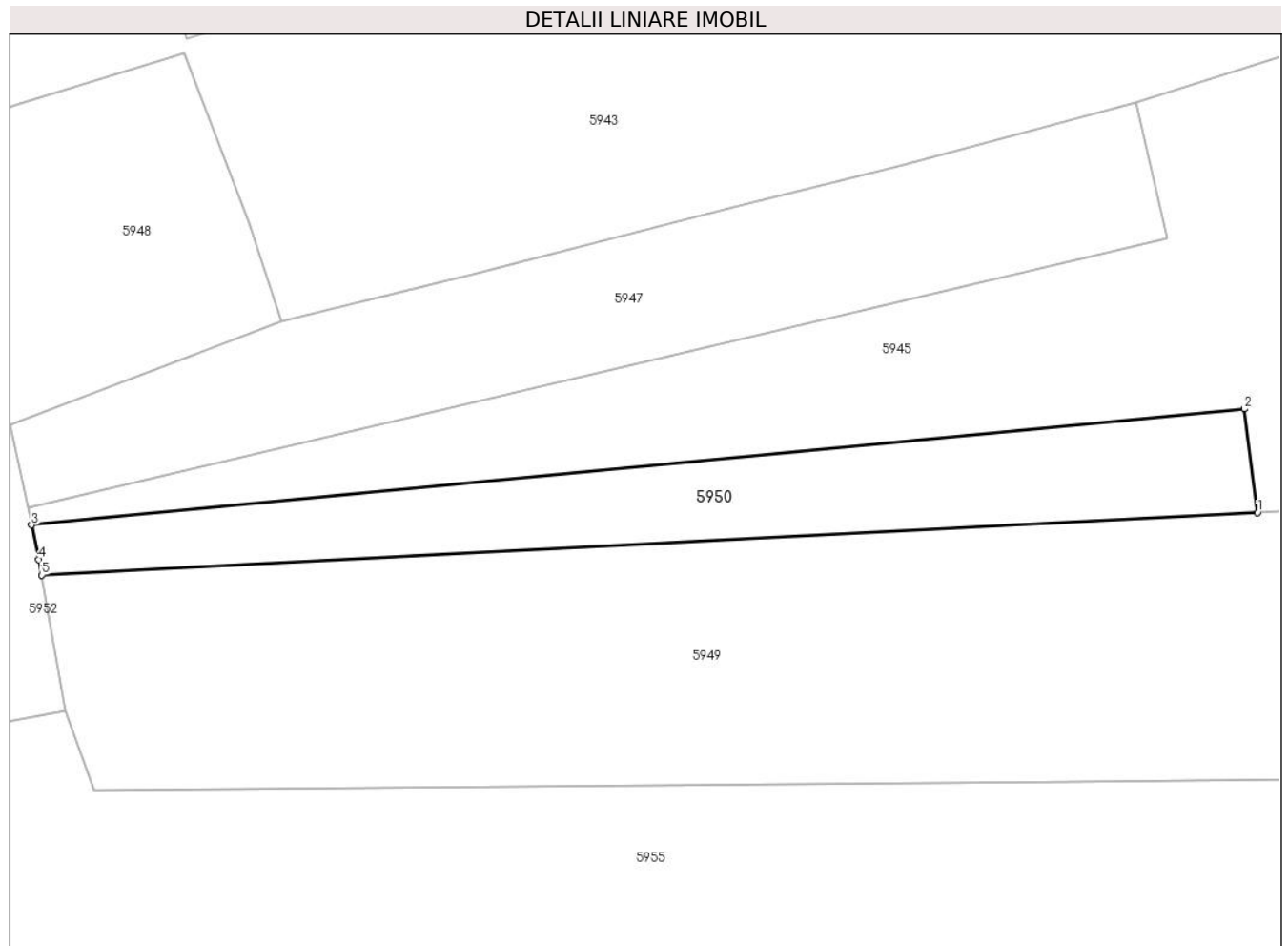
Inscrieri privind dezmembramintele dreptului de proprietate, drepturi reale de garanție și sarcini	Referințe
NU SUNT	

Anexa Nr. 1 La Partea I

Teren

Nr cadastral	Suprafața (mp)*	Observații / Referințe
	394	

* Suprafața este determinată în planul de proiecție Stereo 70.



Date referitoare la teren

Crt	Categorie folosință	Intravilan	Suprafața (mp)	Tarla	Parcelă	Nr. topo	Observații / Referințe
1	arabil	DA	394	24	1732	-	

Lungime Segmente

1) Valorile lungimilor segmentelor sunt obținute din proiecție în plan.

Punct început	X / Y	Punct sfârșit	X / Y	Lungime segment (** (m)
1	568.275,764 399.374,204	2	568.274,899 399.380,894	6.746
2	568.274,899 399.380,894	3	568.196,507 399.373,398	78.749
3	568.196,507 399.373,398	4	568.196,986 399.371,178	2.272
4	568.196,986 399.371,178	5	568.197,166 399.370,165	1.029
5	568.197,166 399.370,165	1	568.275,764 399.374,204	78.701

**** Lungimile segmentelor sunt determinate în planul de proiecție Stereo 70 și sunt rotunjite la 1 milimetru.**

***** Distanța dintre puncte este formată din segmente cumulate ce sunt mai mici decât valoarea 1 milimetru.**

**DATE DESPRE IMOBILUL NR. 5951**

Oficiul de Cadastru și Publicitate Imobiliară PRAHOVA
Biroul de Cadastru și Publicitate Imobiliară Câmpina

A. Partea I. Descrierea imobilului

TEREN Intravilan

Nr. CF vechi:856

Nr. cadastral vechi:10083

Adresa: Loc. Bordenii Mari, Str Mestesugarilor, Nr. 21, Jud. Prahova

Nr. Crt	Nr cadastral Nr. topografic	Suprafața* (mp)	Observații / Referințe
A1	20148	Din acte: 1.724 Masurata: 1.630	Sector cadastral:34 Teren imprejmuit;

Construcții

Crt	Nr cadastral Nr. topografic	Adresa	Observații / Referințe
A1.1	20148-C1	Loc. Bordenii Mari, Str Mestesugarilor, Nr. 21, Jud. Prahova	Nr. niveluri:1; S. construita la sol:110 mp; LOCUINTA

B. Partea II. Proprietari și acte

Inscrieri privitoare la dreptul de proprietate și alte drepturi reale		Referințe
6062 / 25/03/2008		
Act Notarial nr. 1362, din 24/03/2008 emis de NP IVAN MIHAELA;		
B4	Intabulare, drept de PROPRIETATEcumparare ca bun comun, dobandit prin Conventie, cota actuala 1/1 1) STANCU IOAN 2) STANCU DANIELA-ELENA	A1, A1.1

C. Partea III. SARCINI

Inscrieri privind dezmembramintele dreptului de proprietate, drepturi reale de garanție și sarcini		Referințe
6062 / 25/03/2008		
Act Notarial nr. 1362, din 24/03/2008 emis de NP IVAN MIHAELA;		
C1	Intabulare, drept de UZUFRACT 1) STANCU NICOLAE	A1, A1.1
C2	se noteaza obligatia de intretinere in favoarea lui : STANCU NICOLAE	A1, A1.1

Anexa Nr. 1 La Partea I

Teren

Nr cadastral	Suprafața (mp)*	Observații / Referințe
20148	Din acte: 1.724 Masurata: 1.630	

* Suprafața este determinată în planul de proiecție Stereo 70.

DETALII LINIARE IMOBIL



Date referitoare la teren

Crt	Categorie folosință	Intra vilan	Suprafața (mp)	Tarla	Parcelă	Nr. topo	Observații / Referințe
1	curți constructii	DA	430	26	1890 si 1891	-	
2	arabil	DA	1.200	26	1890 si 1891	-	

Date referitoare la construcții

Crt	Număr	Destinație construcție	Supraf. (mp)	Situație juridică	Observații / Referințe
A1.1	20148-C1	construcții de locuințe	110	Cu acte	Nr. niveluri:1; S. construita la sol:110 mp; LOCUINTA

Lungime Segmente

1) Valorile lungimilor segmentelor sunt obținute din proiecție în plan.

Punct început	X / Y	Punct sfârșit	X / Y	Lungime segment (** (m))
1	568.364,531 399.365,594	2	568.367,545 399.365,36	3.023
3	568.377,0 399.365,11	4	568.395,854 399.364,464	18.865

Punct început	X / Y	Punct sfârșit	X / Y	Lungime segment (** (m))
2	568.367,545 399.365,36	3	568.377,0 399.365,11	9.458
4	568.395,854 399.364,464	5	568.402,113 399.363,891	6.285

Punct început	X / Y	Punct sfârșit	X / Y	Lungime segment (** (m)	Punct început	X / Y	Punct sfârșit	X / Y	Lungime segment (** (m)
5	568.402,113 399.363,891	6	568.415,45 399.363,538	13.342	6	568.415,45 399.363,538	7	568.422,377 399.363,291	6.931
7	568.422,377 399.363,291	8	568.431,327 399.363,051	8.953	8	568.431,327 399.363,051	9	568.439,97 399.362,862	8.645
9	568.439,97 399.362,862	10	568.450,045 399.362,661	10.077	10	568.450,045 399.362,661	11	568.454,64 399.362,42	4.601
11	568.454,64 399.362,42	12	568.464,782 399.378,629	19.12	12	568.464,782 399.378,629	13	568.447,455 399.379,683	17.359
13	568.447,455 399.379,683	14	568.437,638 399.380,191	9.83	14	568.437,638 399.380,191	15	568.423,963 399.380,938	13.695
15	568.423,963 399.380,938	16	568.411,084 399.381,415	12.888	16	568.411,084 399.381,415	17	568.403,041 399.381,732	8.049
17	568.403,041 399.381,732	18	568.397,912 399.381,96	5.134	18	568.397,912 399.381,96	19	568.396,264 399.381,983	1.648
19	568.396,264 399.381,983	20	568.389,507 399.382,583	6.784	20	568.389,507 399.382,583	21	568.379,93 399.383,109	9.591
21	568.379,93 399.383,109	22	568.374,216 399.383,346	5.719	22	568.374,216 399.383,346	23	568.369,802 399.383,564	4.419
23	568.369,802 399.383,564	24	568.367,498 399.375,527	8.361	24	568.367,498 399.375,527	1	568.364,531 399.365,594	10.367

** Lungimile segmentelor sunt determinate în planul de proiecție Stereo 70 și sunt rotunjite la 1 milimetru.

*** Distanța dintre puncte este formată din segmente cumulate ce sunt mai mici decât valoarea 1 milimetru.

**DATE DESPRE IMOBILUL NR. 5952**

Oficiul de Cadastru și Publicitate Imobiliară PRAHOVA
Biroul de Cadastru și Publicitate Imobiliară Câmpina

A. Partea I. Descrierea imobilului

TEREN Intravilan

Adresa: Loc. Bordenii Mari, Str Buzesti, Nr. 88, Jud. Prahova

Nr. Crt	Nr cadastral Nr. topografic	Suprafața* (mp)	Observații / Referințe
A1	21923	Din acte: 1.206 Masurata: 1.208	Sector cadastral:34 Teren imprejmuit;

Construcții

Crt	Nr cadastral Nr. topografic	Adresa	Observații / Referințe
A1.1	21923-C1	Loc. Bordenii Mari, Str Buzesti, Nr. 88, Jud. Prahova	Nr. niveluri:2; S. construita la sol:131 mp; Locuinta-Parter +beci: S.beci = 14mp

B. Partea II. Proprietari și acte

Inscrieri privitoare la dreptul de proprietate și alte drepturi reale		Referințe
29674 / 19/11/2018		
Act Notarial nr. 4114, din 16/11/2018 emis de NP VASILE SAVULESCU;		
B1	Intabulare, drept de PROPRIETATE, dobandit prin Conventie, cota actuala 1/1 1) COSTEA FLORIN	A1, A1.1

C. Partea III. SARCINI

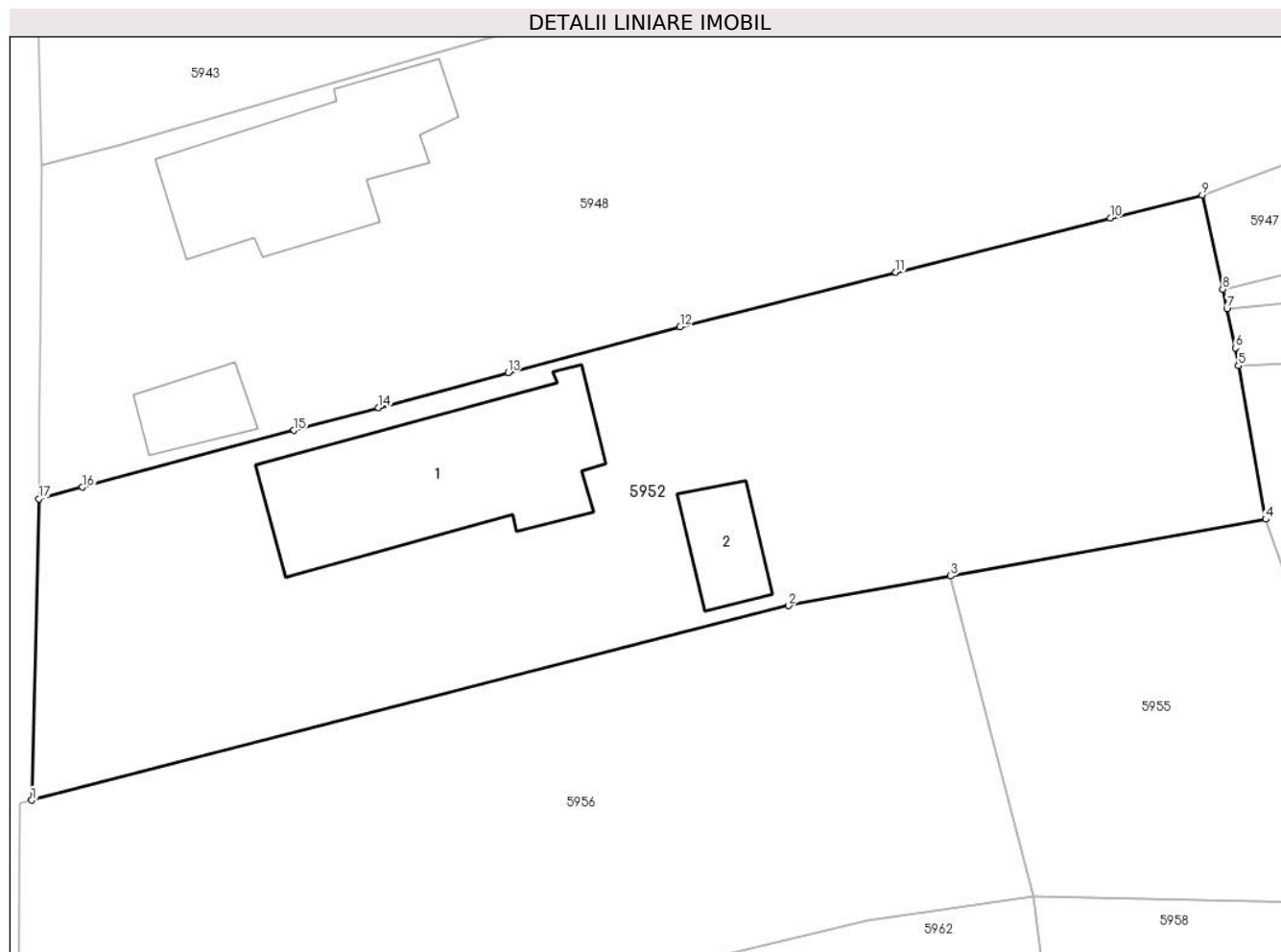
Inscrieri privind dezmembramintele dreptului de proprietate, drepturi reale de garanție și sarcini		Referințe
29674 / 19/11/2018		
Act Notarial nr. 4114, din 16/11/2018 emis de NP VASILE SAVULESCU;		
C1	Intabulare, drept de HABITATIE 1) COSTEA VASILE-NICOLAE 2) COSTEA AURELIA	A1.1

Anexa Nr. 1 La Partea I

Teren

Nr cadastral	Suprafața (mp)*	Observații / Referințe
21923	Din acte: 1.206 Masurata: 1.208	

* Suprafața este determinată în planul de proiecție Stereo 70.



Date referitoare la teren

Crt	Categorie folosință	Intra vilan	Suprafața (mp)	Tarla	Parcelă	Nr. topo	Observații / Referințe
1	curți constructii	DA	697	24	Cc 1724	-	
2	arabil	DA	511	24	A 1725	-	

Date referitoare la construcții

Crt	Număr	Destinație construcție	Supraf. (mp)	Situație juridică	Observații / Referințe
A1.1	21923-C1	construcții de locuințe	131	Cu acte	Nr. niveluri:2; S. construita la sol:131 mp; Locuinta- Parter +beci: S.beci = 14mp
A1.2	21923-C2	construcții anexa	27	Fara acte	Nr. niveluri:1; S. construita la sol:27 mp; Anexa

Lungime Segmente

1) Valorile lungimilor segmentelor sunt obținute din proiecție în plan.

Punct început	X / Y	Punct sfârșit	X / Y	Lungime segment (** (m)
1	568.128,456 399.345,428	2	568.171,558 399.356,507	44.503
2	568.171,558 399.356,507	3	568.180,77 399.358,196	9.366

Punct început	X / Y	Punct sfârșit	X / Y	Lungime segment (** (m)
3	568.180,77 399.358,196	4	568.198,716 399.361,426	18.234
4	568.198,716 399.361,426	5	568.197,166 399.370,165	8.875
5	568.197,166 399.370,165	6	568.196,986 399.371,178	1.029
6	568.196,986 399.371,178	7	568.196,507 399.373,398	2.272
7	568.196,507 399.373,398	8	568.196,265 399.374,52	1.147
8	568.196,265 399.374,52	9	568.195,105 399.379,896	5.5
9	568.195,105 399.379,896	10	568.189,867 399.378,574	5.402
10	568.189,867 399.378,574	11	568.177,651 399.375,492	12.599
11	568.177,651 399.375,492	12	568.165,369 399.372,392	12.667
12	568.165,369 399.372,392	13	568.155,577 399.369,762	10.139
13	568.155,577 399.369,762	14	568.148,204 399.367,782	7.634
14	568.148,204 399.367,782	15	568.143,399 399.366,491	4.975
15	568.143,399 399.366,491	16	568.131,33 399.363,25	12.497
16	568.131,33 399.363,25	17	568.128,87 399.362,589	2.547
17	568.128,87 399.362,589	1	568.128,456 399.345,428	17.166

** Lungimile segmentelor sunt determinate în planul de proiecție Stereo 70 și sunt rotunjite la 1 milimetru.

*** Distanța dintre puncte este formată din segmente cumulate ce sunt mai mici decât valoarea 1 milimetru.

**DATE DESPRE IMOBILUL NR. 5953**

Oficiul de Cadastru și Publicitate Imobiliară PRAHOVA
Biroul de Cadastru și Publicitate Imobiliară Câmpina

A. Partea I. Descrierea imobilului

TEREN Intravilan

Adresa: Loc. Bordenii Mari, Str Mestesugarilor, Nr. 23, Jud. Prahova

Nr. Crt	Nr cadastral Nr. topografic	Suprafața* (mp)	Observații / Referințe
A1		1.066	Sector cadastral:34 Teren imprejmuit;

B. Partea II. Proprietari și acte

Inscrieri privitoare la dreptul de proprietate și alte drepturi reale	Referințe
/	
Act Administrativ nr. 111161, din 22/11/2002 emis de C.J.P.S.D.P.A.T. (titlu de proprietate);	
B1 Intabulare, drept de PROPRIETATE, dobandit prin Construire, cota actuala 1/1 1) STOIAN Z GHEORGHE	A1

C. Partea III. SARCINI .

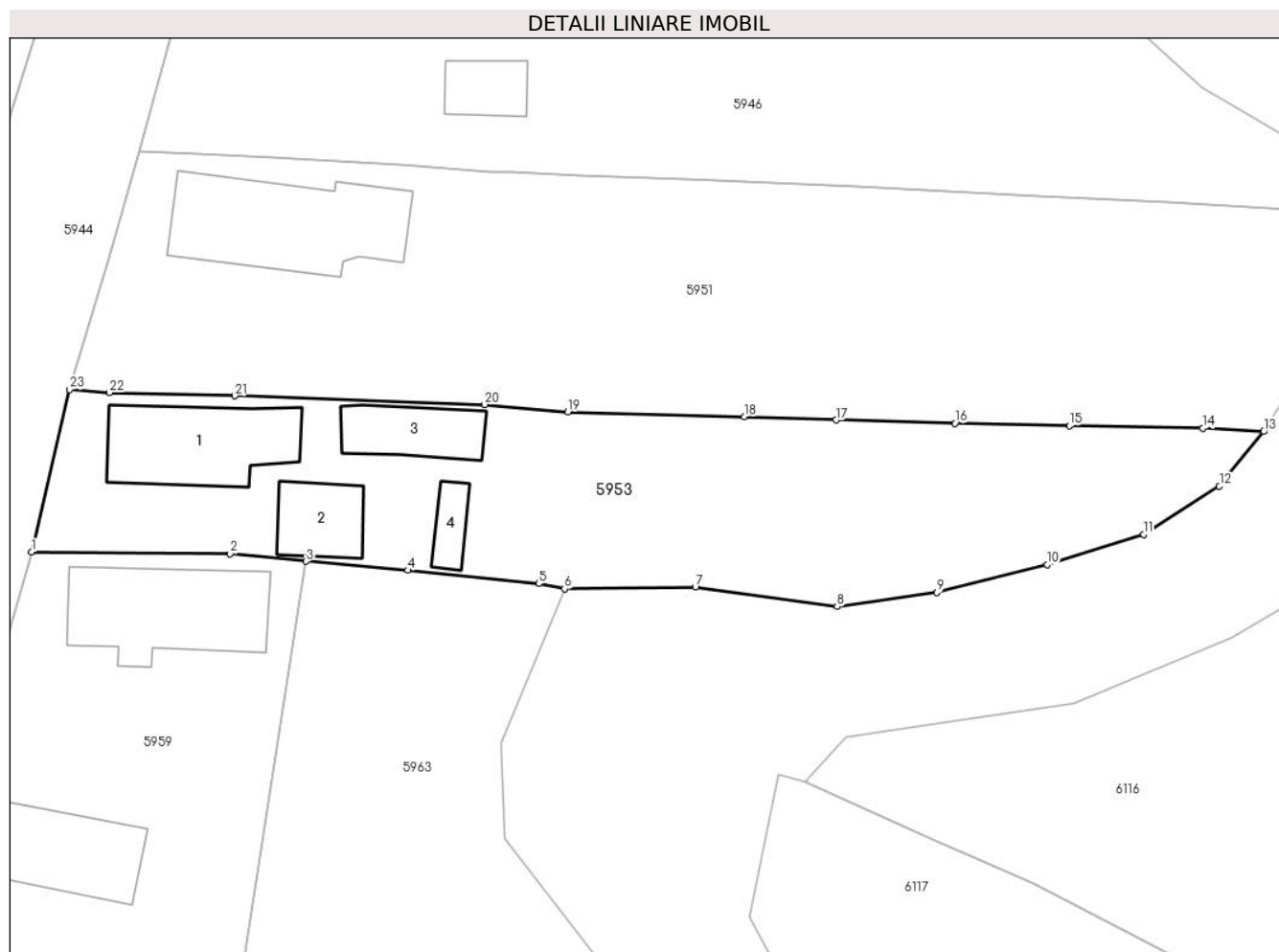
Inscrieri privind dezmembramintele dreptului de proprietate, drepturi reale de garanție și sarcini	Referințe
NU SUNT	

Anexa Nr. 1 La Partea I

Teren

Nr cadastral	Suprafața (mp)*	Observații / Referințe
	1.066	

* Suprafața este determinată în planul de proiecție Stereo 70.



Date referitoare la teren

Crt	Categorie folosință	Intravilan	Suprafața (mp)	Tarla	Parcelă	Nr. topo	Observații / Referințe
1	curți construcții	DA	650	26	1888	-	
2	arabil	DA	416	26	1889	-	

Date referitoare la construcții

Crt	Număr	Destinație construcție	Supraf. (mp)	Situație juridică	Observații / Referințe
A1.1		construcții de locuințe	79	Fara acte	Nr. niveluri:2; S. construita la sol:79 mp; Locuinta (Beci+P). Sc beci = 14.8mp, Sc parter = 63mp (din care Sc terasa = 2.4mp). Sc desf. = 77.8mp.
A1.2		construcții de locuințe	35	Fara acte	Nr. niveluri:3; S. construita la sol:35 mp; Locuinta (Beci+P+M). Sc beci = 11.7mp, Sc parter = 42mp, Sc mansarda = 35mp (+Sc balcon = 10.4mp). Sc desf. = 88.7mp.
A1.3		construcții anexa	39	Fara acte	Nr. niveluri:1; S. construita la sol:39 mp; Anexa (P)
A1.4		construcții anexa	15	Fara acte	Nr. niveluri:1; S. construita la sol:15 mp; Anexa (P).

Lungime Segmente

1) Valorile lungimilor segmentelor sunt obținute din proiecție în plan.

Punct început	X / Y	Punct sfârșit	X / Y	Lungime segment (** (m)
1	568.361,664 399.353,334	2	568.376,654 399.353,191	14.991
3	568.382,368 399.352,632	4	568.390,053 399.351,96	7.714
5	568.399,919 399.350,953	6	568.401,89 399.350,557	2.01
7	568.411,758 399.350,679	8	568.422,447 399.349,226	10.787
9	568.429,981 399.350,299	10	568.438,281 399.352,375	8.556
11	568.445,561 399.354,676	12	568.451,292 399.358,304	6.782
13	568.454,64 399.362,42	14	568.450,045 399.362,661	4.601
15	568.439,97 399.362,862	16	568.431,327 399.363,051	8.645
17	568.422,377 399.363,291	18	568.415,45 399.363,538	6.931
19	568.402,113 399.363,891	20	568.395,854 399.364,464	6.285
21	568.377,0 399.365,11	22	568.367,545 399.365,36	9.458
23	568.364,531 399.365,594	1	568.361,664 399.353,334	12.591

Punct început	X / Y	Punct sfârșit	X / Y	Lungime segment (** (m)
2	568.376,654 399.353,191	3	568.382,368 399.352,632	5.741
4	568.390,053 399.351,96	5	568.399,919 399.350,953	9.917
6	568.401,89 399.350,557	7	568.411,758 399.350,679	9.869
8	568.422,447 399.349,226	9	568.429,981 399.350,299	7.61
10	568.438,281 399.352,375	11	568.445,561 399.354,676	7.635
12	568.451,292 399.358,304	13	568.454,64 399.362,42	5.306
14	568.450,045 399.362,661	15	568.439,97 399.362,862	10.077
16	568.431,327 399.363,051	17	568.422,377 399.363,291	8.953
18	568.415,45 399.363,538	19	568.402,113 399.363,891	13.342
20	568.395,854 399.364,464	21	568.377,0 399.365,11	18.865
22	568.367,545 399.365,36	23	568.364,531 399.365,594	3.023

** Lungimile segmentelor sunt determinate în planul de proiecție Stereo 70 și sunt rotunjite la 1 milimetru.

*** Distanța dintre puncte este formată din segmente cumulate ce sunt mai mici decât valoarea 1 milimetru.

**DATE DESPRE IMOBILUL NR. 5954**

Oficiul de Cadastru și Publicitate Imobiliară PRAHOVA
Biroul de Cadastru și Publicitate Imobiliară Câmpina

A. Partea I. Descrierea imobilului

TEREN Intravilan

Adresa: Loc. Bordenii Mari, Jud. Prahova

Nr. Crt	Nr cadastral Nr. topografic	Suprafața* (mp)	Observații / Referințe
A1		Din acte: 1.500 Masurata: 1.565	Sector cadastral:34 Teren imprejmuit;

B. Partea II. Proprietari și acte

Inscrieri privitoare la dreptul de proprietate și alte drepturi reale		Referințe
/		
Act Administrativ nr. 106588, din 28/11/2002 emis de C.J.P.S.D.P.A.T. (titlu de proprietate);		
B1	Intabulare, drept de PROPRIETATE, dobandit prin Reconstituire, cota actuala 1/1 1) RĂDULESCU MITICĂ 2) RĂDULESCU ION	A1

C. Partea III. SARCINI .

Inscrieri privind dezmembramintele dreptului de proprietate, drepturi reale de garanție și sarcini	Referințe
NU SUNT	

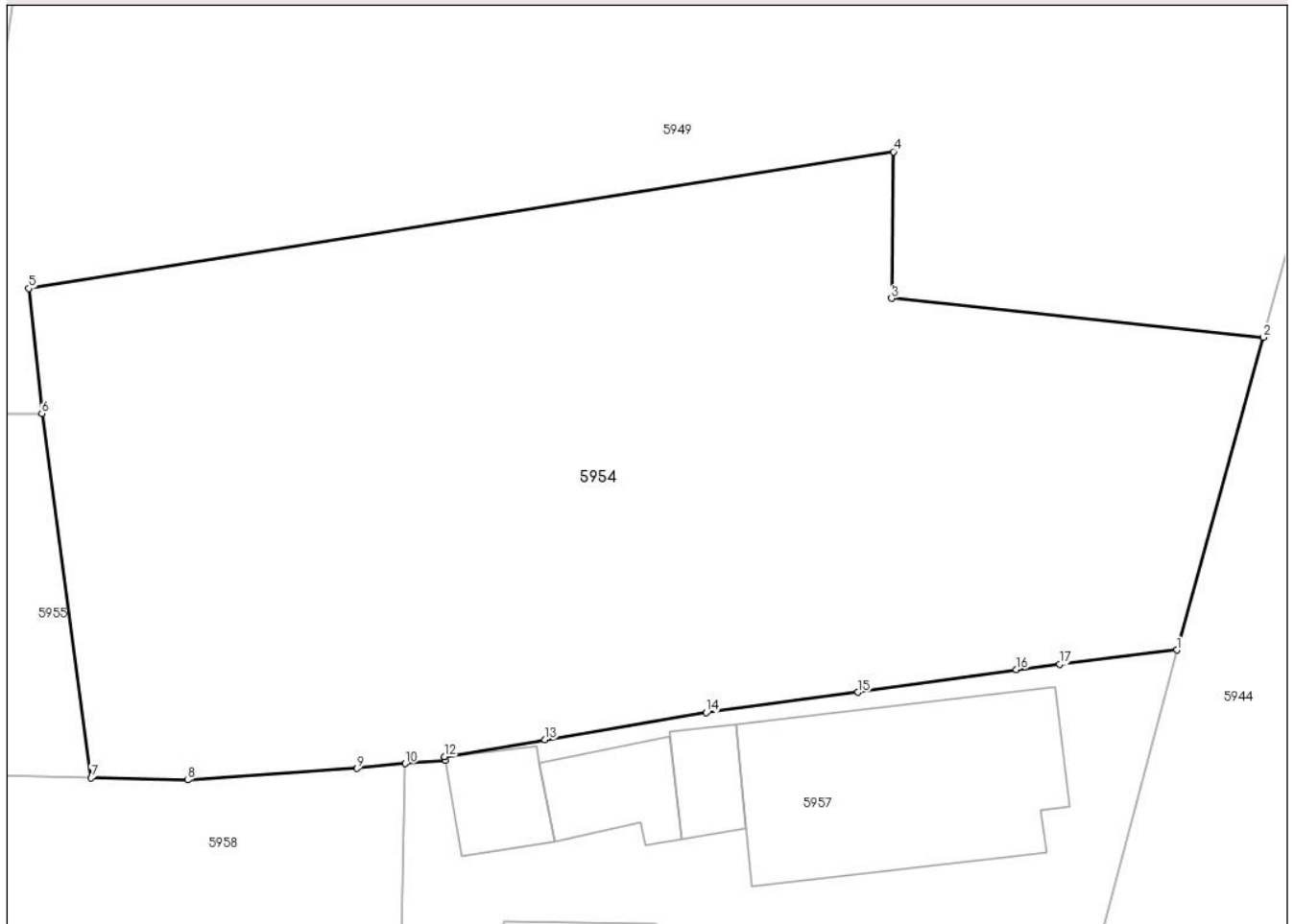
Anexa Nr. 1 La Partea I

Teren

Nr cadastral	Suprafața (mp)*	Observații / Referințe
	Din acte: 1.500 Masurata: 1.565	

* Suprafața este determinată în planul de proiecție Stereo 70.

DETALII LINIARE IMOBIL



Date referitoare la teren

Crt	Categorie folosință	Intra vilan	Suprafața (mp)	Tarla	Parcelă	Nr. topo	Observații / Referințe
1	curți constructii	DA	440	24	1734	-	
2	arabil	DA	1.125	24	1735	-	

Lungime Segmente

1) Valorile lungimilor segmentelor sunt obținute din proiecție în plan.

Punct început	X / Y	Punct sfârșit	X / Y	Lungime segment (** (m)
1	568.348,828 399.344,519	2	568.353,432 399.361,132	17.239
2	568.353,432 399.361,132	3	568.333,691 399.363,202	19.849
3	568.333,691 399.363,202	4	568.333,777 399.371,0	7.799
4	568.333,777 399.371,0	5	568.287,862 399.363,733	46.487

Punct început	X / Y	Punct sfârșit	X / Y	Lungime segment (** (m)
5	568.287,862 399.363,733	6	568.288,555 399.357,08	6.689
6	568.288,555 399.357,08	7	568.291,176 399.337,721	19.536
7	568.291,176 399.337,721	8	568.296,296 399.337,613	5.12
8	568.296,296 399.337,613	9	568.305,296 399.338,224	9.021
9	568.305,296 399.338,224	10	568.307,861 399.338,488	2.578
10	568.307,861 399.338,488	11	568.309,986 399.338,664	2.132
11	568.309,986 399.338,664	12	568.309,954 399.338,845	0.184
12	568.309,954 399.338,845	13	568.315,284 399.339,747	5.406
13	568.315,284 399.339,747	14	568.323,843 399.341,188	8.679
14	568.323,843 399.341,188	15	568.331,904 399.342,275	8.134
15	568.331,904 399.342,275	16	568.340,305 399.343,485	8.488
16	568.340,305 399.343,485	17	568.342,612 399.343,76	2.323
17	568.342,612 399.343,76	1	568.348,828 399.344,519	6.262

** Lungimile segmentelor sunt determinate în planul de proiecție Stereo 70 și sunt rotunjite la 1 milimetru.

*** Distanța dintre puncte este formată din segmente cumulate ce sunt mai mici decât valoarea 1 milimetru.

**DATE DESPRE IMOBILUL NR. 5955**

Oficiul de Cadastru și Publicitate Imobiliară PRAHOVA
Biroul de Cadastru și Publicitate Imobiliară Câmpina

A. Partea I. Descrierea imobilului

TEREN Intravilan

Adresa: Loc. Bordenii Mari, Jud. Prahova

Nr. Crt	Nr cadastral Nr. topografic	Suprafața* (mp)	Observații / Referințe
A1		1.957	Sector cadastral:34 Teren imprejmuit;

B. Partea II. Proprietari și acte

Inscrieri privitoare la dreptul de proprietate și alte drepturi reale		Referințe
/		
Act Normativ nr. 7, din 13/03/1996 emis de Parlamentul României (Lege);		
B1	Inscrierea posesiei, drept de PROPRIETATE, dobandit prin Lege, cota actuala 1/1 1) NEIDENTIFICAT NEIDENTIFICAT	A1
Act Normativ nr. 7, din 13/03/1996 emis de Parlamentul României, (art. 13); (Lege);		
B2	Se noteaza mentiunea de proprietar neidentificat.	A1

C. Partea III. SARCINI .

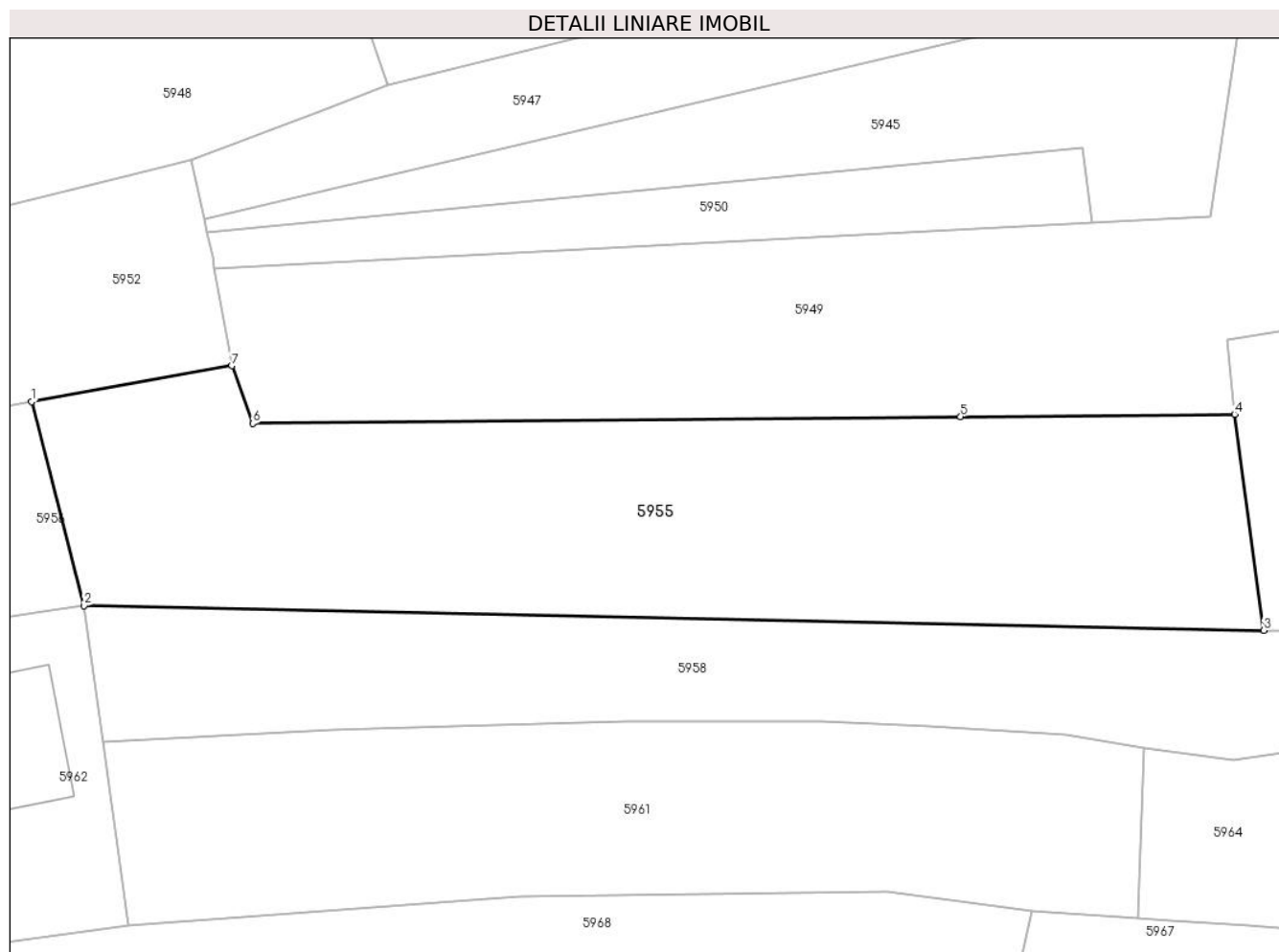
Inscrieri privind dezmembramintele dreptului de proprietate, drepturi reale de garanție și sarcini	Referințe
NU SUNT	

Anexa Nr. 1 La Partea I

Teren

Nr cadastral	Suprafața (mp)*	Observații / Referințe
	1.957	

* Suprafața este determinată în planul de proiecție Stereo 70.



Date referitoare la teren

Crt	Categorie folosință	Intravilan	Suprafața (mp)	Tarla	Parcelă	Nr. topo	Observații / Referințe
1	arabil	DA	1.957	24	1736	-	

Lungime Segmente

1) Valorile lungimilor segmentelor sunt obținute din proiecție în plan.

Punct început	X / Y	Punct sfârșit	X / Y	Lungime segment (** (m)
1	568.180,77 399.358,196	2	568.185,466 399.339,95	18.841
2	568.185,466 399.339,95	3	568.291,176 399.337,721	105.734
3	568.291,176 399.337,721	4	568.288,555 399.357,08	19.536
4	568.288,555 399.357,08	5	568.264,018 399.356,86	24.538
5	568.264,018 399.356,86	6	568.200,578 399.356,244	63.443

Punct început	X / Y	Punct sfârșit	X / Y	Lungime segment (** (m)
6	568.200,578 399.356,244	7	568.198,716 399.361,426	5.506
7	568.198,716 399.361,426	1	568.180,77 399.358,196	18.234

** Lungimile segmentelor sunt determinate în planul de proiecție Stereo 70 și sunt rotunjite la 1 milimetru.

*** Distanța dintre puncte este formată din segmente cumulate ce sunt mai mici decât valoarea 1 milimetru.

**DATE DESPRE IMOBILUL NR. 5956**

Oficiul de Cadastru și Publicitate Imobiliară PRAHOVA
Biroul de Cadastru și Publicitate Imobiliară Câmpina

A. Partea I. Descrierea imobilului

TEREN Intravilan

Adresa: Loc. Bordenii Mari, Str Buzesti, Nr. 86, Jud. Prahova

Nr. Crt	Nr cadastral Nr. topografic	Suprafața* (mp)	Observații / Referințe
A1	21925	Din acte: 1.000 Masurata: 1.040	Sector cadastral:34 Teren imprejmuit;

B. Partea II. Proprietari și acte

Inscrieri privitoare la dreptul de proprietate și alte drepturi reale		Referințe
32221 / 13/08/2021		
Act Notarial nr. 953, din 10/08/2021 emis de Neagu Ioana Dorothy Maria;		
B2	Intabulare, drept de PROPRIETATEcumparare ca bun comun, dobandit prin Conventie, cota actuala 1/1 1) BURILA ELENA 2) BURILA MARIN	A1

C. Partea III. SARCINI .

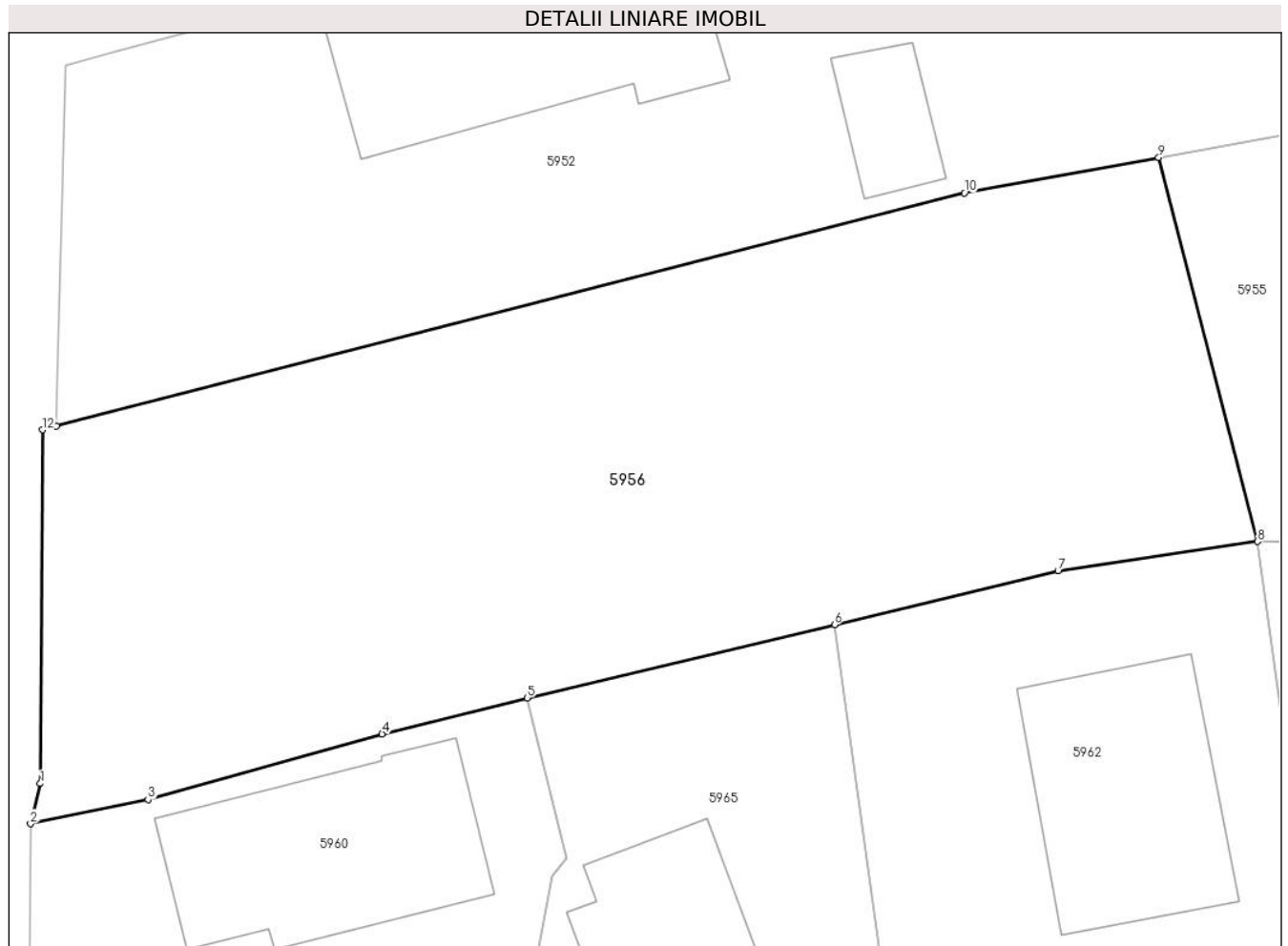
Inscrieri privind dezmembramintele dreptului de proprietate, drepturi reale de garanție și sarcini	Referințe
NU SUNT	

Anexa Nr. 1 La Partea I

Teren

Nr cadastral	Suprafața (mp)*	Observații / Referințe
21925	Din acte: 1.000 Masurata: 1.040	

* Suprafața este determinată în planul de proiecție Stereo 70.



Date referitoare la teren

Crt	Categorie folosință	Intravilan	Suprafața (mp)	Tarla	Parcelă	Nr. topo	Observații / Referințe
1	curți constructii	DA	1.040	24	Cc 1737	-	

Lungime Segmente

1) Valorile lungimilor segmentelor sunt obținute din proiecție în plan.

Punct început	X / Y	Punct sfârșit	X / Y	Lungime segment (** (m)
1	568.127,691 399.328,466	2	568.127,228 399.326,55	1.971
2	568.127,228 399.326,55	3	568.132,804 399.327,703	5.694
3	568.132,804 399.327,703	4	568.143,917 399.330,816	11.541
4	568.143,917 399.330,816	5	568.150,793 399.332,53	7.086
5	568.150,793 399.332,53	6	568.165,386 399.336,002	15.001

Punct început	X / Y	Punct sfârșit	X / Y	Lungime segment (** (m)
6	568.165,386 399.336,002	7	568.175,997 399.338,565	10.916
7	568.175,997 399.338,565	8	568.185,466 399.339,95	9.57
8	568.185,466 399.339,95	9	568.180,77 399.358,196	18.841
9	568.180,77 399.358,196	10	568.171,558 399.356,507	9.366
10	568.171,558 399.356,507	11	568.128,456 399.345,428	44.503
11	568.128,456 399.345,428	12	568.127,803 399.345,26	0.674
12	568.127,803 399.345,26	1	568.127,691 399.328,466	16.794

** Lungimile segmentelor sunt determinate în planul de proiecție Stereo 70 și sunt rotunjite la 1 milimetru.

*** Distanța dintre puncte este formată din segmente cumulate ce sunt mai mici decât valoarea 1 milimetru.

**DATE DESPRE IMOBILUL NR. 5957**

Oficiul de Cadastru și Publicitate Imobiliară PRAHOVA
Biroul de Cadastru și Publicitate Imobiliară Câmpina

A. Partea I. Descrierea imobilului

TEREN Intravilan

Adresa: Loc. Bordenii Mari, Str Mestesugarilor, Nr. 22, Jud. Prahova

Nr. Crt	Nr cadastral Nr. topografic	Suprafața* (mp)	Observații / Referințe
A1		Din acte: 400 Masurata: 586	Sector cadastral:34 Teren imprejmuit;

Construcții

Crt	Nr cadastral Nr. topografic	Adresa	Observații / Referințe
A1.1		Loc. Bordenii Mari, Str Mestesugarilor, Nr. 22, Jud. Prahova	Nr. niveluri:1; S. construita la sol:146 mp; Locuinta (Beci+P+M). Sc beci = 21mp, Sc parter = 146mp, Sc mansarda = 52mp, Sc desf. = 219mp.
A1.2		Loc. Bordenii Mari, Str Mestesugarilor, Nr. 22, Jud. Prahova	Nr. niveluri:1; S. construita la sol:20 mp; Anexa (P)
A1.3		Loc. Bordenii Mari, Str Mestesugarilor, Nr. 22, Jud. Prahova	Nr. niveluri:1; S. construita la sol:31 mp; Anexa (P)
A1.4		Loc. Bordenii Mari, Str Mestesugarilor, Nr. 22, Jud. Prahova	Nr. niveluri:1; S. construita la sol:26 mp; Anexa (P)

B. Partea II. Proprietari și acte

Inscrieri privitoare la dreptul de proprietate și alte drepturi reale		Referințe
/		
Act Notarial nr. 2091, din 29/04/1974 emis de Notariatul de Stat Local Campina (contract de vanzare-cumparare);		
B1	Intabulare, drept de PROPRIETATE, dobandit prin Conventie, cota actuala 1/1 1) ȘERBU ION DEFUNCT:Da 2) ȘERBU MARIOARA	A1
Act Administrativ nr. 189, din 28/02/1968 emis de Consiliul Popular al Com. Bordeni (Autorizatie pentru construire, Adeverinta nr. 10439/03.12.2013);		
B2	Intabulare, drept de PROPRIETATE, dobandit prin Construire, cota actuala 1/1 1) ȘERBU ION DEFUNCT:Da 2) ȘERBU MARIOARA	A1.1, A1.2, A1.3, A1.4

C. Partea III. SARCINI .

Inscrieri privind dezmembramintele dreptului de proprietate, drepturi reale de garanție și sarcini	Referințe
NU SUNT	

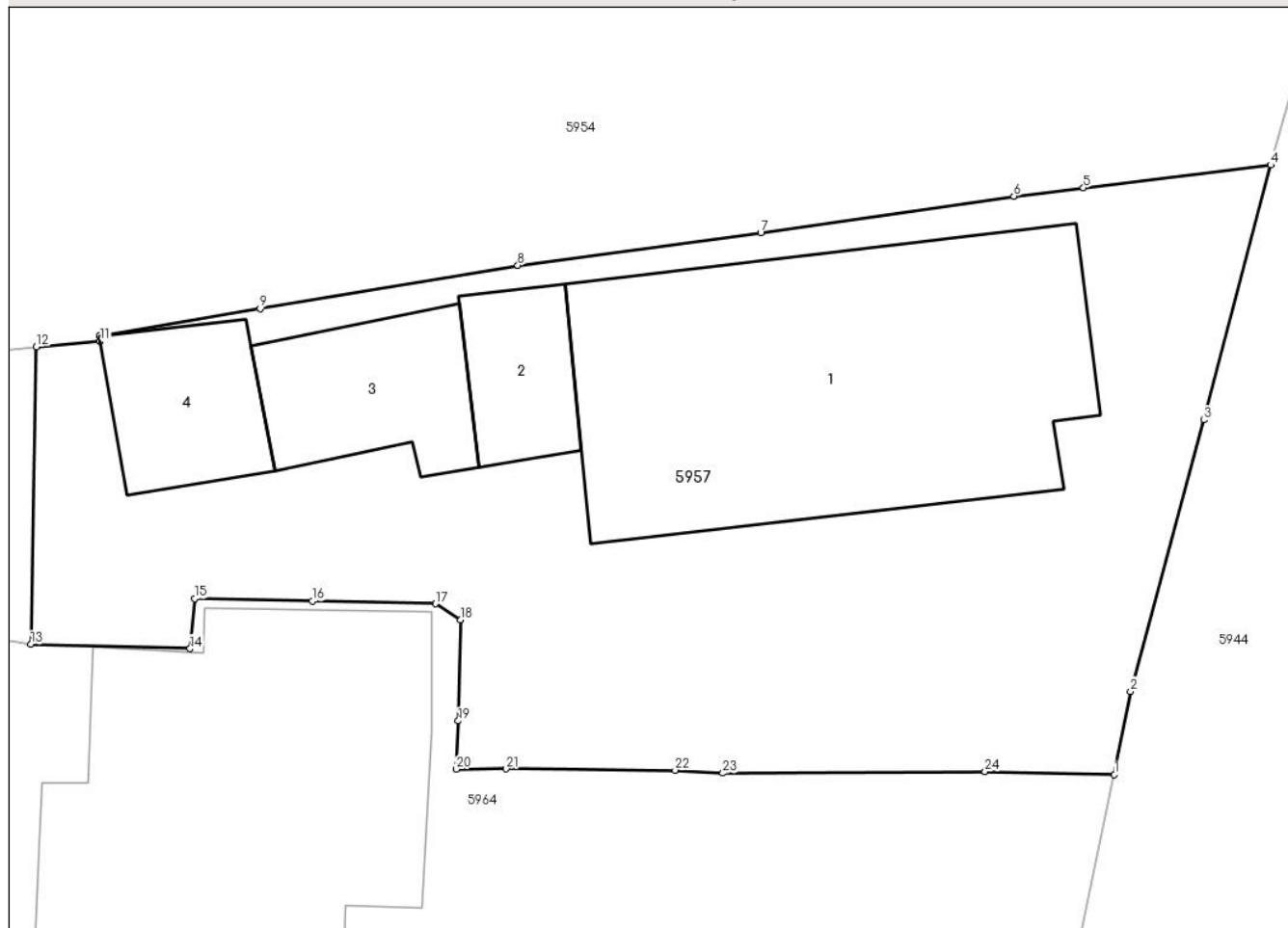
Anexa Nr. 1 La Partea I

Teren

Nr cadastral	Suprafața (mp)*	Observații / Referințe
	Din acte: 400 Masurata: 586	

* Suprafața este determinată în planul de proiecție Stereo 70.

DETALII LINIARE IMOBIL



Date referitoare la teren

Crt	Categorie folosință	Intra vilan	Suprafața (mp)	Tarla	Parcelă	Nr. topo	Observații / Referințe
1	curți constructii	DA	586	24	1741	-	

Date referitoare la construcții

Crt	Număr	Destinație construcție	Supraf. (mp)	Situație juridică	Observații / Referințe
A1.1		construcții de locuințe	146	Cu acte	Nr. niveluri:1; S. construită la sol:146 mp; Locuința (Beci+P+M). Sc beci = 21mp, Sc parter = 146mp, Sc mansarda = 52mp, Sc desf. = 219mp.
A1.2		construcții anexa	20	Cu acte	Nr. niveluri:1; S. construită la sol:20 mp; Anexa (P)
A1.3		construcții anexa	31	Cu acte	Nr. niveluri:1; S. construită la sol:31 mp; Anexa (P)
A1.4		construcții anexa	26	Cu acte	Nr. niveluri:1; S. construită la sol:26 mp; Anexa (P)

Lungime Segmente

1) Valorile lungimilor segmentelor sunt obținute din proiecție în plan.

Punct început	X / Y	Punct sfârșit	X / Y	Lungime segment (** (m))	Punct început	X / Y	Punct sfârșit	X / Y	Lungime segment (** (m))
---------------	-------	---------------	-------	--------------------------	---------------	-------	---------------	-------	--------------------------

Punct început	X / Y	Punct sfârșit	X / Y	Lungime segment (** (m))
1	568.343,64 399.324,278	2	568.344,174 399.327,04	2.813
3	568.346,606 399.336,053	4	568.348,828 399.344,519	8.753
5	568.342,612 399.343,76	6	568.340,305 399.343,485	2.323
7	568.331,904 399.342,275	8	568.323,843 399.341,188	8.134
9	568.315,284 399.339,747	10	568.309,954 399.338,845	5.406
11	568.309,986 399.338,664	12	568.307,861 399.338,488	2.132
13	568.307,68 399.328,604	14	568.312,965 399.328,455	5.287
15	568.313,11 399.330,117	16	568.317,016 399.330,034	3.907
17	568.321,104 399.329,951	18	568.321,943 399.329,416	0.995
19	568.321,867 399.326,06	20	568.321,802 399.324,456	1.605
21	568.323,459 399.324,472	22	568.329,063 399.324,422	5.604
23	568.330,644 399.324,325	24	568.339,347 399.324,38	8.703

Punct început	X / Y	Punct sfârșit	X / Y	Lungime segment (** (m))
2	568.344,174 399.327,04	3	568.346,606 399.336,053	9.335
4	568.348,828 399.344,519	5	568.342,612 399.343,76	6.262
6	568.340,305 399.343,485	7	568.331,904 399.342,275	8.488
8	568.323,843 399.341,188	9	568.315,284 399.339,747	8.679
10	568.309,954 399.338,845	11	568.309,986 399.338,664	0.184
12	568.307,861 399.338,488	13	568.307,68 399.328,604	9.886
14	568.312,965 399.328,455	15	568.313,11 399.330,117	1.668
16	568.317,016 399.330,034	17	568.321,104 399.329,951	4.089
18	568.321,943 399.329,416	19	568.321,867 399.326,06	3.357
20	568.321,802 399.324,456	21	568.323,459 399.324,472	1.657
22	568.329,063 399.324,422	23	568.330,644 399.324,325	1.584
24	568.339,347 399.324,38	1	568.343,64 399.324,278	4.294

** Lungimile segmentelor sunt determinate în planul de proiecție Stereo 70 și sunt rotunjite la 1 milimetru.

*** Distanța dintre puncte este formată din segmente cumulate ce sunt mai mici decât valoarea 1 milimetru.

**DATE DESPRE IMOBILUL NR. 5958**

Oficiul de Cadastru și Publicitate Imobiliară PRAHOVA
Biroul de Cadastru și Publicitate Imobiliară Câmpina

A. Partea I. Descrierea imobilului

TEREN Intravilan

Nr. CF vechi:279

Nr. cadastral vechi:404

Adresa: Loc. Bordenii Mari, Str Mestesugarilor, Nr. FN, Jud. Prahova

Nr. Crt	Nr cadastral Nr. topografic	Suprafața* (mp)	Observații / Referințe
A1	21464	1.235	Sector cadastral:34 Teren neimprejmuit;

B. Partea II. Proprietari și acte

Inscrieri privitoare la dreptul de proprietate și alte drepturi reale		Referințe
3860 / 24/09/2004		
Act Notarial nr. 5155, din 23/09/2004 emis de NP Savulescu V;		
B1	Intabulare, drept de PROPRIETATEcumparare ca bun comun, dobandit prin Conventie, cota actuala 1/1 1) SERBU IONUT 2) SERBU MIRABELA <i>OBSERVATII: (provenita din conversia CF 279)</i>	A1

C. Partea III. SARCINI .

Inscrieri privind dezmembramintele dreptului de proprietate, drepturi reale de garanție și sarcini	Referințe
NU SUNT	

Anexa Nr. 1 La Partea I

Teren

Nr cadastral	Suprafața (mp)*	Observații / Referințe
21464	1.235	

* Suprafața este determinată în planul de proiecție Stereo 70.



Date referitoare la teren

Crt	Categorie folosință	Intra vilan	Suprafața (mp)	Tarla	Parcelă	Nr. topo	Observații / Referințe
1	faneata	DA	1.235	-	-	-	

Lungime Segmente

1) Valorile lungimilor segmentelor sunt obținute din proiecție în plan.

Punct început	X / Y	Punct sfârșit	X / Y	Lungime segment (** (m)
1	568.305,296 399.338,224	2	568.296,296 399.337,613	9.021
2	568.296,296 399.337,613	3	568.291,176 399.337,721	5.12
3	568.291,176 399.337,721	4	568.185,466 399.339,95	105.734
4	568.185,466 399.339,95	5	568.187,177 399.327,68	12.389
5	568.187,177 399.327,68	6	568.207,733 399.328,791	20.586

Punct început	X / Y	Punct sfârșit	X / Y	Lungime segment (** (m)
6	568.207,733 399.328,791	7	568.218,612 399.329,127	10.884
7	568.218,612 399.329,127	8	568.233,981 399.329,567	15.375
8	568.233,981 399.329,567	9	568.251,561 399.329,609	17.58
9	568.251,561 399.329,609	10	568.261,248 399.329,171	9.697
10	568.261,248 399.329,171	11	568.273,419 399.328,416	12.194
11	568.273,419 399.328,416	12	568.280,459 399.327,186	7.146
12	568.280,459 399.327,186	13	568.288,48 399.326,09	8.096
13	568.288,48 399.326,09	14	568.292,152 399.326,675	3.718
14	568.292,152 399.326,675	15	568.306,304 399.328,596	14.282
15	568.306,304 399.328,596	16	568.307,02 399.328,705	0.724
16	568.307,02 399.328,705	17	568.307,68 399.328,604	0.668
17	568.307,68 399.328,604	18	568.307,861 399.338,488	9.886
18	568.307,861 399.338,488	1	568.305,296 399.338,224	2.578

** Lungimile segmentelor sunt determinate în planul de proiecție Stereo 70 și sunt rotunjite la 1 milimetru.

*** Distanța dintre puncte este formată din segmente cumulate ce sunt mai mici decât valoarea 1 milimetru.

**DATE DESPRE IMOBILUL NR. 5959**

Oficiul de Cadastru și Publicitate Imobiliară PRAHOVA
Biroul de Cadastru și Publicitate Imobiliară Câmpina

A. Partea I. Descrierea imobilului

TEREN Intravilan

Adresa: Loc. Bordenii Mari, Str Mestesugarilor, Nr. 25, Jud. Prahova

Nr. Crt	Nr cadastral Nr. topografic	Suprafața* (mp)	Observații / Referințe
A1	22072	Din acte: 1.000 Masurata: 1.006	Sector cadastral:34 Teren imprejmuit;

Construcții

Crt	Nr cadastral Nr. topografic	Adresa	Observații / Referințe
A1.1	22072-C1	Loc. Bordenii Mari, Str Mestesugarilor, Nr. 25, Jud. Prahova	Nr. niveluri:2; S. construita la sol:94 mp; Locuinta C1, (P+B) S.C. la sol = S.C. Parter = 94mp, S.C. Beci = 37mp, Suprafata construita desfasurata S=131mp, an construire - 1948
A1.2	22072-C2	Loc. Bordenii Mari, Str Mestesugarilor, Nr. 25, Jud. Prahova	Nr. niveluri:1; S. construita la sol:64 mp; Anexa C2 (P), S. C. la sol = S.C. Parter = 64mp, an construire - 1950

B. Partea II. Proprietari și acte

Inscrieri privitoare la dreptul de proprietate și alte drepturi reale		Referințe
19253 / 07/05/2021		
Act Notarial nr. 1332, din 06/05/2021 emis de NP VASILE SAVULESCU;		
B9	Intabulare, drept de PROPRIETATE, dobandit prin Conventie, cota actuala 1/1 1) IONESCU NICOLAE	A1, A1.1, A1.2

C. Partea III. SARCINI .

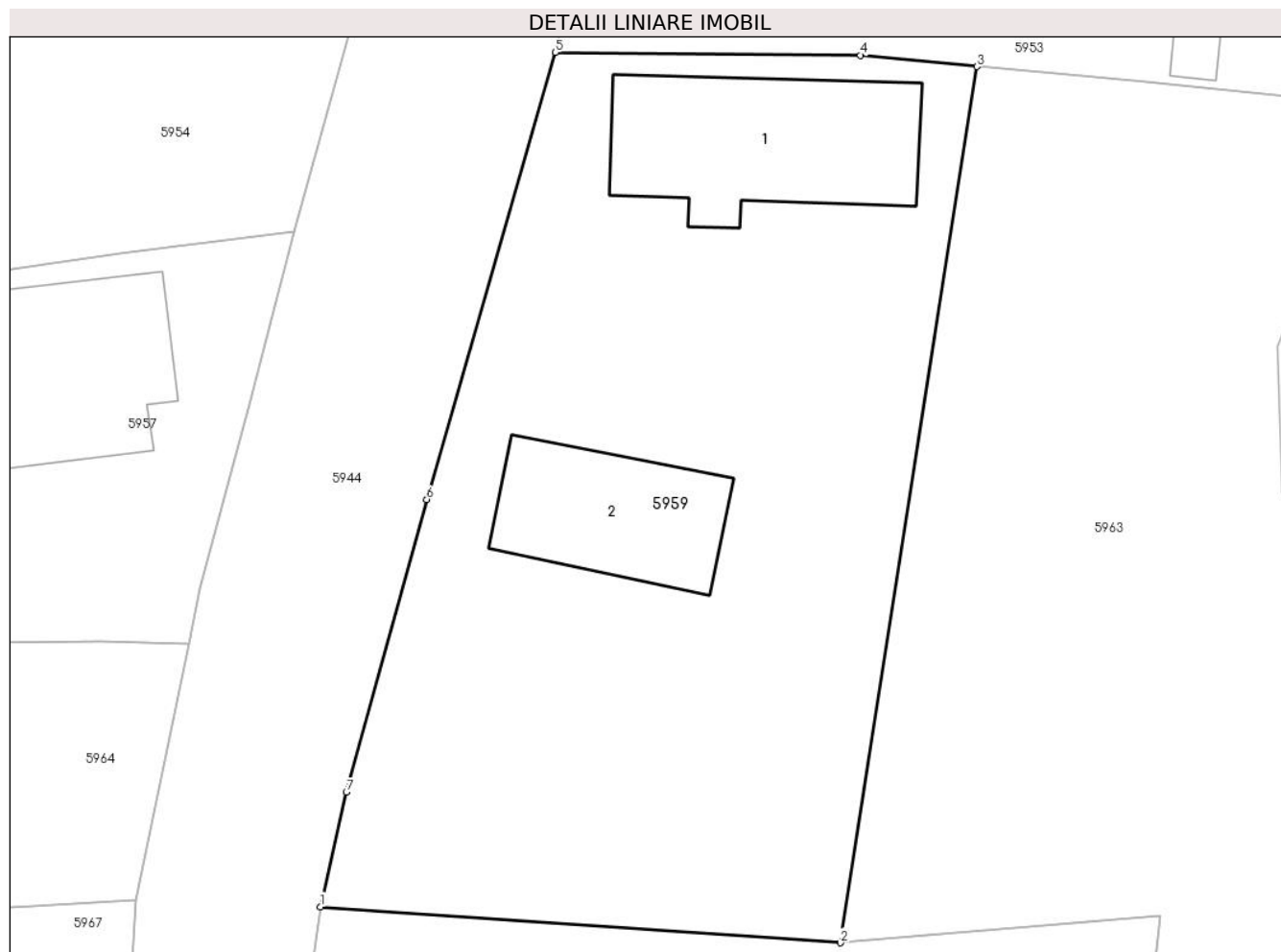
Inscrieri privind dezmembramintele dreptului de proprietate, drepturi reale de garanție și sarcini	Referințe
NU SUNT	

Anexa Nr. 1 La Partea I

Teren

Nr cadastral	Suprafața (mp)*	Observații / Referințe
22072	Din acte: 1.000 Masurata: 1.006	

* Suprafața este determinată în planul de proiecție Stereo 70.



Date referitoare la teren

Crt	Categorie folosință	Intravilan	Suprafața (mp)	Tarla	Parcelă	Nr. topo	Observații / Referințe
1	curți constructii	DA	580	26	1886	-	
2	faneata	DA	426	26	1886	-	

Date referitoare la construcții

Crt	Număr	Destinație construcție	Supraf. (mp)	Situație juridică	Observații / Referințe
A1.1	22072-C1	construcții de locuințe	94	Cu acte	Nr. niveluri:2; S. construita la sol:94 mp; Locuinta C1, (P+B) S.C. la sol = S.C. Parter = 94mp, S.C. Beci = 37mp, Suprafata construita desfasurata S=131mp, an construire - 1948
A1.2	22072-C2	construcții anexa	64	Cu acte	Nr. niveluri:1; S. construita la sol:64 mp; Anexa C2 (P), S.C. la sol = S.C. Parter = 64mp, an construire - 1950

Lungime Segmente

1) Valorile lungimilor segmentelor sunt obținute din proiecție în plan.

Punct început	X / Y	Punct sfârșit	X / Y	Lungime segment (** (m)
---------------	-------	---------------	-------	-------------------------

Punct început	X / Y	Punct sfârșit	X / Y	Lungime segment (** (m)
1	568.350,124 399.311,368	2	568.375,665 399.309,603	25.602
2	568.375,665 399.309,603	3	568.382,368 399.352,632	43.548
3	568.382,368 399.352,632	4	568.376,654 399.353,191	5.741
4	568.376,654 399.353,191	5	568.361,664 399.353,334	14.991
5	568.361,664 399.353,334	6	568.355,347 399.331,378	22.847
6	568.355,347 399.331,378	7	568.351,393 399.316,996	14.916
7	568.351,393 399.316,996	1	568.350,124 399.311,368	5.769

** Lungimile segmentelor sunt determinate în planul de proiecție Stereo 70 și sunt rotunjite la 1 milimetru.

*** Distanța dintre puncte este formată din segmente cumulate ce sunt mai mici decât valoarea 1 milimetru.

**DATE DESPRE IMOBILUL NR. 5960**

Oficiul de Cadastru și Publicitate Imobiliară PRAHOVA
Biroul de Cadastru și Publicitate Imobiliară Câmpina

A. Partea I. Descrierea imobilului

TEREN Intravilan

Adresa: Loc. Bordenii Mari, Str Buzesti, Nr. 84, Jud. Prahova

Nr. Crt	Nr cadastral Nr. topografic	Suprafața* (mp)	Observații / Referințe
A1	20860	Din acte: 1.631 Masurata: 358	Sector cadastral:34 Teren imprejmuit;

Construcții

Crt	Nr cadastral Nr. topografic	Adresa	Observații / Referințe
A1.1	20860-C1	Loc. Bordenii Mari, Str Buzesti, Nr. 84, Jud. Prahova	Nr. niveluri:1; S. construita la sol:107 mp; Locuinta: an construire-1967, fundatie-beton, pereti-caramida, invelitoare-tabla, stare-foarte buna, certificat de performanta energetica-nu, lift-nu, camere-3

B. Partea II. Proprietari și acte

Inscrieri privitoare la dreptul de proprietate și alte drepturi reale		Referințe
19921 / 13/12/2011		
Act Notarial nr. 1852, din 12/12/2011 emis de NP ONEA LUCIA;		
B1	Se infiinteaza cartea funciara 20860 a imobilului cu numarul cadastral 20860/Scorteni, rezultat din dezmembrarea imobilului cu numarul cadastral 10651 (identificator electronic 20771) in scris in cartea funciara 1744 (identificator electronic 20771);	A1, A1.1
Act Administrativ nr. 1580, din 24/10/2011 emis de OCPI PRAHOVA;		
B3	se noteaza din oficiu propunerea de dezmembrare a imobilului	A1, A1.1
1152 / 26/01/2012		
Act Notarial nr. 111, din 25/01/2012 emis de NP RADU FLORINA (Contract de garantare PC4_24830/17.01.2012 FNGCIMM SA IFN);		
B4	Intabulare, drept de PROPRIETATEcumparare ca bun propriu, dobandit prin Conventie, cota actuala 1/1 1) SERBU FLORIN ADRIAN	A1, A1.1
B5	se noteaza interdictia de instrainare pe o perioada de 5 ani de la data dobandirii imobilului si interdictia de grevare cu sarcini pe intrega durata a finantarii in favoarea STATUL ROMAN PRIN MINISTERUL FINANTELOR PUBLICE si BANCA COMERCIALA ROMANA SA proportional cu procentul de garantare	A1, A1.1

C. Partea III. SARCINI

Inscrieri privind dezmembramintele dreptului de proprietate, drepturi reale de garanție și sarcini		Referințe
19922 / 13/12/2011		
Act Notarial nr. 1853, din 12/12/2011 emis de NP ONEA LUCIA;		
C1	se radiaza dreptul de uzufruct viager constituit in favoarea lui Serbu Maria in baza declaratiei aut nr 1853/12.12.2011 NP Onea Lucia	A1, A1.1
1152 / 26/01/2012		
Act Notarial nr. 111, din 25/01/2012 emis de NP RADU FLORINA (Contract de garantare PC4_24830/17.01.2012 FNGCIMM SA IFN);		
C2	Intabulare, drept de IPOTECA, Valoare:35000 EURlegala si celelalte obligatii de plata aferente creditului 1) STATUL ROMAN PRIN MINISTERUL FINANTELOR PUBLICE SI BANCA COMERCIALA ROMANA SA PROPORTIONAL CU PROCENTUL DE GARANTARE, CIF:999999999999	A1, A1.1

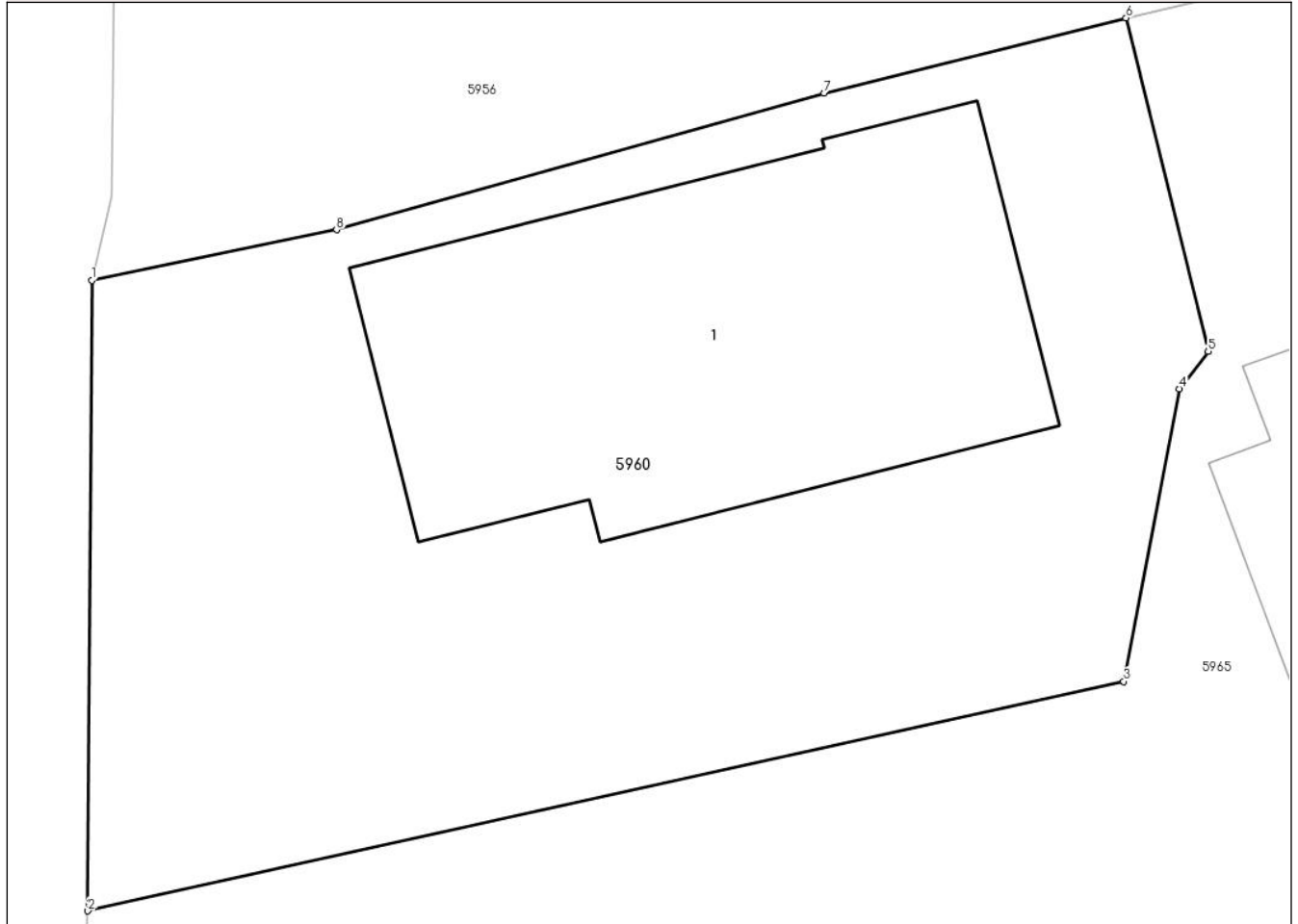
Anexa Nr. 1 La Partea I

Teren

Nr cadastral	Suprafața (mp)*	Observații / Referințe
20860	Din acte: 1.631 Masurata: 358	

* Suprafața este determinată în planul de proiecție Stereo 70.

DETALII LINIARE IMOBIL



Date referitoare la teren

Crt	Categorie folosință	Intra vilan	Suprafața (mp)	Tarla	Parcelă	Nr. topo	Observații / Referințe
1	curți constructii	DA	358	24	1738 si 1739	-	

Date referitoare la construcții

Crt	Număr	Destinație construcție	Supraf. (mp)	Situație juridică	Observații / Referințe
A1.1	20860-C1	construcții de locuințe	107	Cu acte	Nr. niveluri:1; S. construită la sol:107 mp; Locuința: an construire-1967, fundație-beton, pereti-caramida, învelitoare-tabla, stare-foarte buna, certificat de performanța energetică-nu, lift-nu, camere-3

Lungime Segmente

1) Valorile lungimilor segmentelor sunt obținute din proiecție în plan.

Punct început	X / Y	Punct sfârșit	X / Y	Lungime segment (** (m)
1	568.127,228 399.326,55	2	568.127,141 399.312,175	14.375
2	568.127,141 399.312,175	3	568.150,74 399.317,406	24.172

Punct început	X / Y	Punct sfârșit	X / Y	Lungime segment (** (m)
3	568.150,74 399.317,406	4	568.152,013 399.324,074	6.789
4	568.152,013 399.324,074	5	568.152,663 399.324,928	1.073
5	568.152,663 399.324,928	6	568.150,793 399.332,53	7.829
6	568.150,793 399.332,53	7	568.143,917 399.330,816	7.086
7	568.143,917 399.330,816	8	568.132,804 399.327,703	11.541
8	568.132,804 399.327,703	1	568.127,228 399.326,55	5.694

** Lungimile segmentelor sunt determinate în planul de proiecție Stereo 70 și sunt rotunjite la 1 milimetru.

*** Distanța dintre puncte este formată din segmente cumulate ce sunt mai mici decât valoarea 1 milimetru.

**DATE DESPRE IMOBILUL NR. 5961**

Oficiul de Cadastru și Publicitate Imobiliară PRAHOVA
Biroul de Cadastru și Publicitate Imobiliară Câmpina

A. Partea I. Descrierea imobilului

TEREN Intravilan

Nr. CF vechi:169(e:169)

Nr. cadastral vechi:217

Adresa: Loc. Bordenii Mari, Str Mestesugarilor, Nr. f.n., Jud. Prahova

Nr. Crt	Nr cadastral Nr. topografic	Suprafața* (mp)	Observații / Referințe
A1	20426	Din acte: 1.513 Masurata: 1.446	Sector cadastral:34 Teren imprejmuit;

B. Partea II. Proprietari și acte

Inscrieri privitoare la dreptul de proprietate și alte drepturi reale	Referințe
1201 / 28/01/2009	
Act Notarial nr. 455, din 28/01/2009 emis de NP POPESCU VIORICA;	
B2	A1
Intabulare, drept de PROPRIETATE, dobandit prin Conventie, cota actuala 1/1	
1) DUMA GAVRIL CRISTIAN	
2) DUMA NICULINA	

C. Partea III. SARCINI .

Inscrieri privind dezmembramintele dreptului de proprietate, drepturi reale de garanție și sarcini	Referințe
NU SUNT	

Anexa Nr. 1 La Partea I

Teren

Nr cadastral	Suprafața (mp)*	Observații / Referințe
20426	Din acte: 1.513 Masurata: 1.446	

* Suprafața este determinată în planul de proiecție Stereo 70.



Date referitoare la teren

Crt	Categorie folosință	Intravilan	Suprafața (mp)	Tarla	Parcelă	Nr. topo	Observații / Referințe
1	nedeterminata	DA	1.446	-	-	-	

Lungime Segmente

1) Valorile lungimilor segmentelor sunt obținute din proiecție în plan.

Punct început	X / Y	Punct sfârșit	X / Y	Lungime segment (** (m)
1	568.280,459 399.327,186	2	568.273,419 399.328,416	7.146
2	568.273,419 399.328,416	3	568.261,248 399.329,171	12.194
3	568.261,248 399.329,171	4	568.251,561 399.329,609	9.697
4	568.251,561 399.329,609	5	568.233,981 399.329,567	17.58
5	568.233,981 399.329,567	6	568.218,612 399.329,127	15.375

Punct început	X / Y	Punct sfârșit	X / Y	Lungime segment (** (m)
6	568.218,612 399.329,127	7	568.207,733 399.328,791	10.884
7	568.207,733 399.328,791	8	568.187,177 399.327,68	20.586
8	568.187,177 399.327,68	9	568.189,46 399.311,311	16.528
9	568.189,46 399.311,311	10	568.224,611 399.313,856	35.243
10	568.224,611 399.313,856	11	568.257,387 399.314,349	32.78
11	568.257,387 399.314,349	12	568.270,449 399.312,567	13.183
12	568.270,449 399.312,567	13	568.279,89 399.311,92	9.463
13	568.279,89 399.311,92	1	568.280,459 399.327,186	15.276

** Lungimile segmentelor sunt determinate în planul de proiecție Stereo 70 și sunt rotunjite la 1 milimetru.

*** Distanța dintre puncte este formată din segmente cumulate ce sunt mai mici decât valoarea 1 milimetru.

**DATE DESPRE IMOBILUL NR. 5962**

Oficiul de Cadastru și Publicitate Imobiliară PRAHOVA
Biroul de Cadastru și Publicitate Imobiliară Câmpina

A. Partea I. Descrierea imobilului

TEREN Intravilan

Adresa: Loc. Bordenii Mari, Str Buzesti, Nr. 84, Jud. Prahova

Nr. Crt	Nr cadastral Nr. topografic	Suprafața* (mp)	Observații / Referințe
A1	21986	Din acte: 728 Masurata: 731	Sector cadastral:34 Teren imprejmuit;

Construcții

Crt	Nr cadastral Nr. topografic	Adresa	Observații / Referințe
A1.1	21986-C1	Loc. Bordenii Mari, Str Buzesti, Nr. 84, Jud. Prahova	Nr. niveluri:2; S. construita la sol:102 mp; Locuinta C1, (P+M), S. C. a la sol = S. C. parter = 102mp, S. C. mansarda S = 87mp, S. C. desf. S = 189mp, an construire - 2013

B. Partea II. Proprietari și acte

Inscrieri privitoare la dreptul de proprietate și alte drepturi reale		Referințe
11670 / 24/03/2021		
Act Notarial nr. 391, din 24/03/2021 emis de NICA ROXANA ELENA;		
B6	Intabulare, drept de PROPRIETATE, dobandit prin Conventie, cota actuala 1/1 1) SERBU FLORIN ADRIAN	A1, A1.1

C. Partea III. SARCINI .

Inscrieri privind dezmembramintele dreptului de proprietate, drepturi reale de garanție și sarcini	Referințe
NU SUNT	

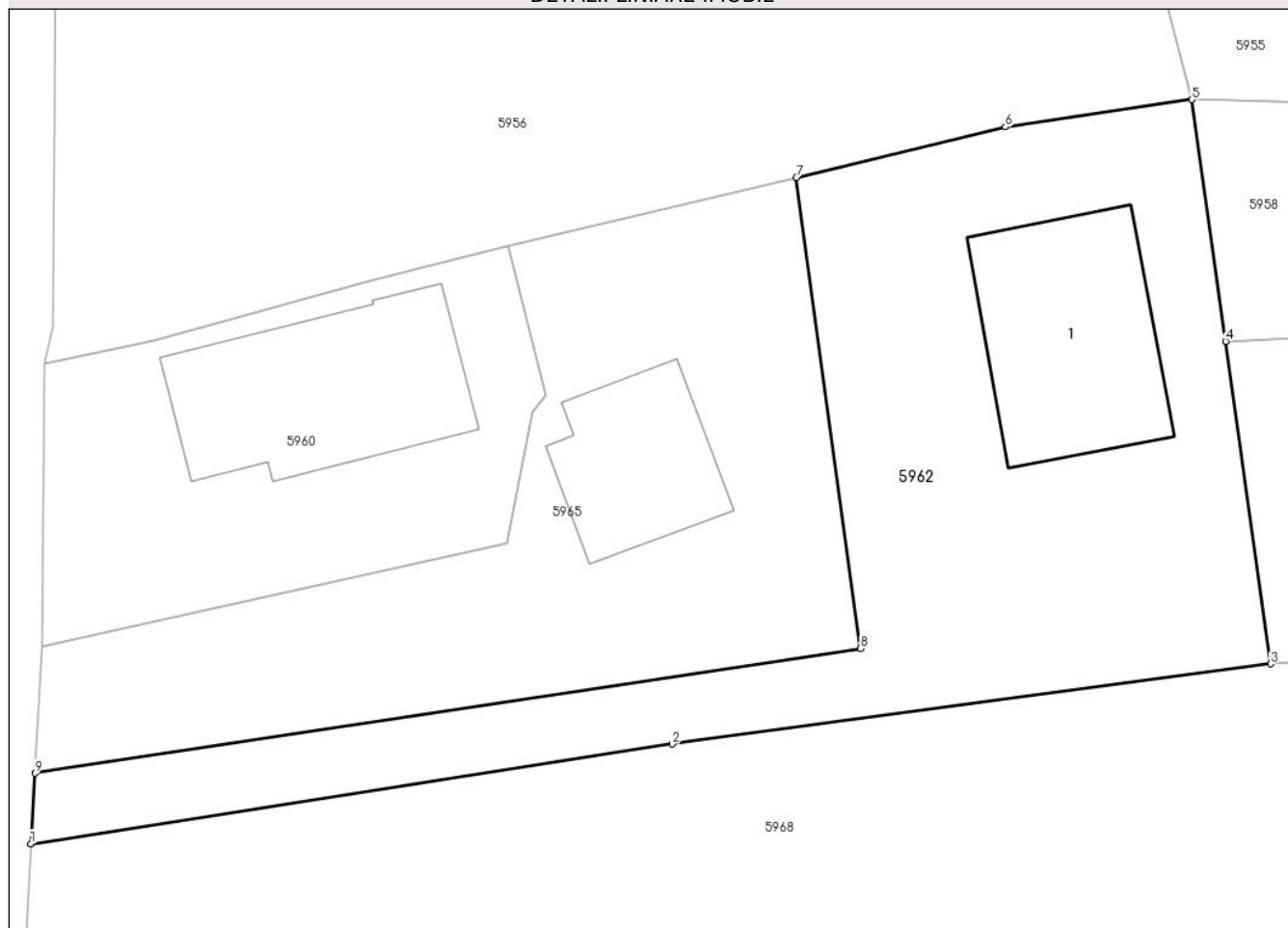
Anexa Nr. 1 La Partea I

Teren

Nr cadastral	Suprafața (mp)*	Observații / Referințe
21986	Din acte: 728 Masurata: 731	

* Suprafața este determinată în planul de proiecție Stereo 70.

DETALII LINIARE IMOBIL



Date referitoare la teren

Crt	Categorie folosință	Intra vilan	Suprafața (mp)	Tarla	Parcelă	Nr. topo	Observații / Referințe
1	curți constructii	DA	731	24	Cc 1738 si Cc 1739	-	

Date referitoare la construcții

Crt	Număr	Destinație construcție	Supraf. (mp)	Situație juridică	Observații / Referințe
A1.1	21986-C1	construcții de locuințe	102	Cu acte	Nr. niveluri:2; S. construita la sol:102 mp; Locuinta C1, (P+M), S. C. a la sol = S. C. parter = 102mp, S. C. mansarda S = 87mp, S. C. desf. S = 189mp, an construire - 2013

Lungime Segmente

1) Valorile lungimilor segmentelor sunt obținute din proiecție în plan.

Punct început	X / Y	Punct sfârșit	X / Y	Lungime segment (** (m)
1	568.126,559 399.302,184	2	568.159,107 399.307,242	32.939
2	568.159,107 399.307,242	3	568.189,46 399.311,311	30.625

Punct început	X / Y	Punct sfârșit	X / Y	Lungime segment (** (m)
3	568.189,46 399.311,311	4	568.187,177 399.327,68	16.528
4	568.187,177 399.327,68	5	568.185,466 399.339,95	12.389
5	568.185,466 399.339,95	6	568.175,997 399.338,565	9.57
6	568.175,997 399.338,565	7	568.165,386 399.336,002	10.916
7	568.165,386 399.336,002	8	568.168,654 399.312,098	24.127
8	568.168,654 399.312,098	9	568.126,767 399.305,76	42.364
9	568.126,767 399.305,76	1	568.126,559 399.302,184	3.583

** Lungimile segmentelor sunt determinate în planul de proiecție Stereo 70 și sunt rotunjite la 1 milimetru.

*** Distanța dintre puncte este formată din segmente cumulate ce sunt mai mici decât valoarea 1 milimetru.

**DATE DESPRE IMOBILUL NR. 5963**

Oficiul de Cadastru și Publicitate Imobiliară PRAHOVA
Biroul de Cadastru și Publicitate Imobiliară Câmpina

A. Partea I. Descrierea imobilului

TEREN Intravilan

Adresa: Loc. Bordenii Mari, Jud. Prahova

Nr. Crt	Nr cadastral Nr. topografic	Suprafața* (mp)	Observații / Referințe
A1		1.353	Sector cadastral:34 Teren imprejmuit;

B. Partea II. Proprietari și acte

Inscrieri privitoare la dreptul de proprietate și alte drepturi reale		Referințe
/		
Act Normativ nr. 7, din 13/03/1996 emis de Parlamentul României (Lege);		
B1	Inscrierea provizorie, drept de PROPRIETATE, dobandit prin Lege, cota actuala 1/1 1) NEIDENTIFICAT NEIDENTIFICAT	A1
B2	Se noteaza faptul ca imobilul are proprietar neidentificat.	A1

C. Partea III. SARCINI .

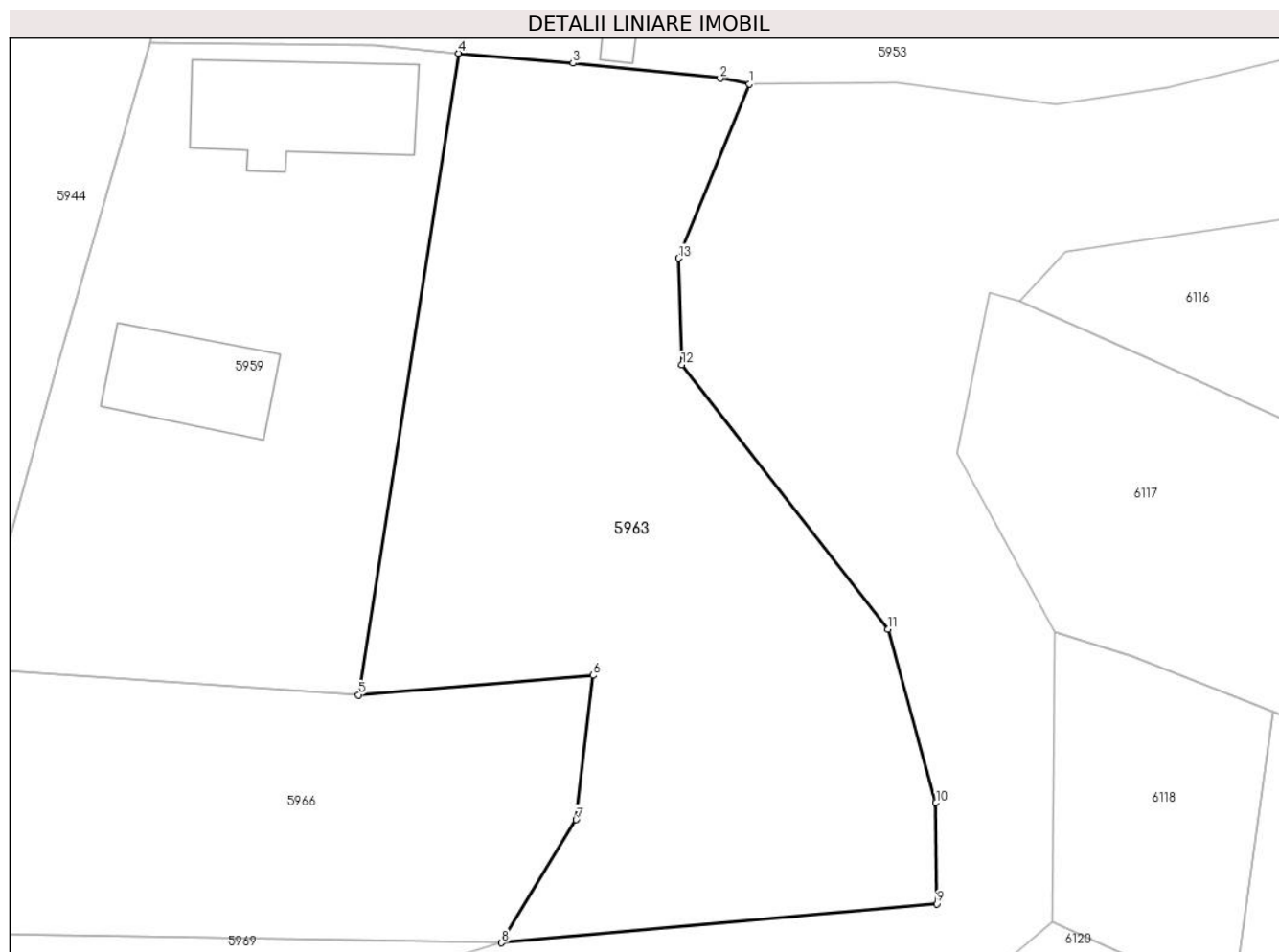
Inscrieri privind dezmembramintele dreptului de proprietate, drepturi reale de garanție și sarcini	Referințe
NU SUNT	

Anexa Nr. 1 La Partea I

Teren

Nr cadastral	Suprafața (mp)*	Observații / Referințe
	1.353	

* Suprafața este determinată în planul de proiecție Stereo 70.



Date referitoare la teren

Crt	Categorie folosință	Intravilan	Suprafața (mp)	Tarla	Parcelă	Nr. topo	Observații / Referințe
1	pasune	DA	1.353	26	1885	-	

Lungime Segmente

1) Valorile lungimilor segmentelor sunt obținute din proiecție în plan.

Punct început	X / Y	Punct sfârșit	X / Y	Lungime segment (** (m)
1	568.401,89 399.350,557	2	568.399,919 399.350,953	2.01
2	568.399,919 399.350,953	3	568.390,053 399.351,96	9.917
3	568.390,053 399.351,96	4	568.382,368 399.352,632	7.714
4	568.382,368 399.352,632	5	568.375,665 399.309,603	43.548
5	568.375,665 399.309,603	6	568.391,381 399.310,906	15.769

Punct început	X / Y	Punct sfârșit	X / Y	Lungime segment (** (m)
6	568.391,381 399.310,906	7	568.390,262 399.301,238	9.732
7	568.390,262 399.301,238	8	568.385,26 399.292,981	9.654
8	568.385,26 399.292,981	9	568.414,45 399.295,587	29.306
9	568.414,45 399.295,587	10	568.414,395 399.302,372	6.785
10	568.414,395 399.302,372	11	568.411,175 399.313,998	12.064
11	568.411,175 399.313,998	12	568.397,345 399.331,73	22.488
12	568.397,345 399.331,73	13	568.397,128 399.338,891	7.164
13	568.397,128 399.338,891	1	568.401,89 399.350,557	12.601

** Lungimile segmentelor sunt determinate în planul de proiecție Stereo 70 și sunt rotunjite la 1 milimetru.

*** Distanța dintre puncte este formată din segmente cumulate ce sunt mai mici decât valoarea 1 milimetru.

**DATE DESPRE IMOBILUL NR. 5964**

Oficiul de Cadastru și Publicitate Imobiliară PRAHOVA
Biroul de Cadastru și Publicitate Imobiliară Câmpina

A. Partea I. Descrierea imobilului

TEREN Intravilan

Nr. CF vechi:1240

Nr. cadastral vechi:10321

Adresa: Loc. Bordenii Mari, Str Mestesugarilor, Nr. 24, Jud. Prahova

Nr. Crt	Nr cadastral Nr. topografic	Suprafața* (mp)	Observații / Referințe
A1	20412	Din acte: 1.000 Masurata: 989	Sector cadastral:34 Teren imprejmuit;

Construcții

Crt	Nr cadastral Nr. topografic	Adresa	Observații / Referințe
A1.1	20412-C1	Loc. Bordenii Mari, Str Mestesugarilor, Nr. 24, Jud. Prahova	Nr. niveluri:2; S. construita la sol:129 mp; LOCUINTA, S pivnita=20 mp
A1.2	20412-C2	Loc. Bordenii Mari, Str Mestesugarilor, Nr. 24, Jud. Prahova	Nr. niveluri:1; S. construita la sol:25 mp; ANEXA

B. Partea II. Proprietari și acte

Inscrieri privitoare la dreptul de proprietate și alte drepturi reale		Referințe
1202 / 28/01/2009		
Act Notarial nr. 455, din 28/01/2009 emis de NP POPESCU VIORICA;		
B2	Intabulare, drept de PROPRIETATEcumparare ca bun comun, dobandit prin Conventie, cota actuala 1/1 1) DUMA GAVRIL-CRISTIAN 2) DUMA NICULINA	A1, A1.1, A1.2

C. Partea III. SARCINI .

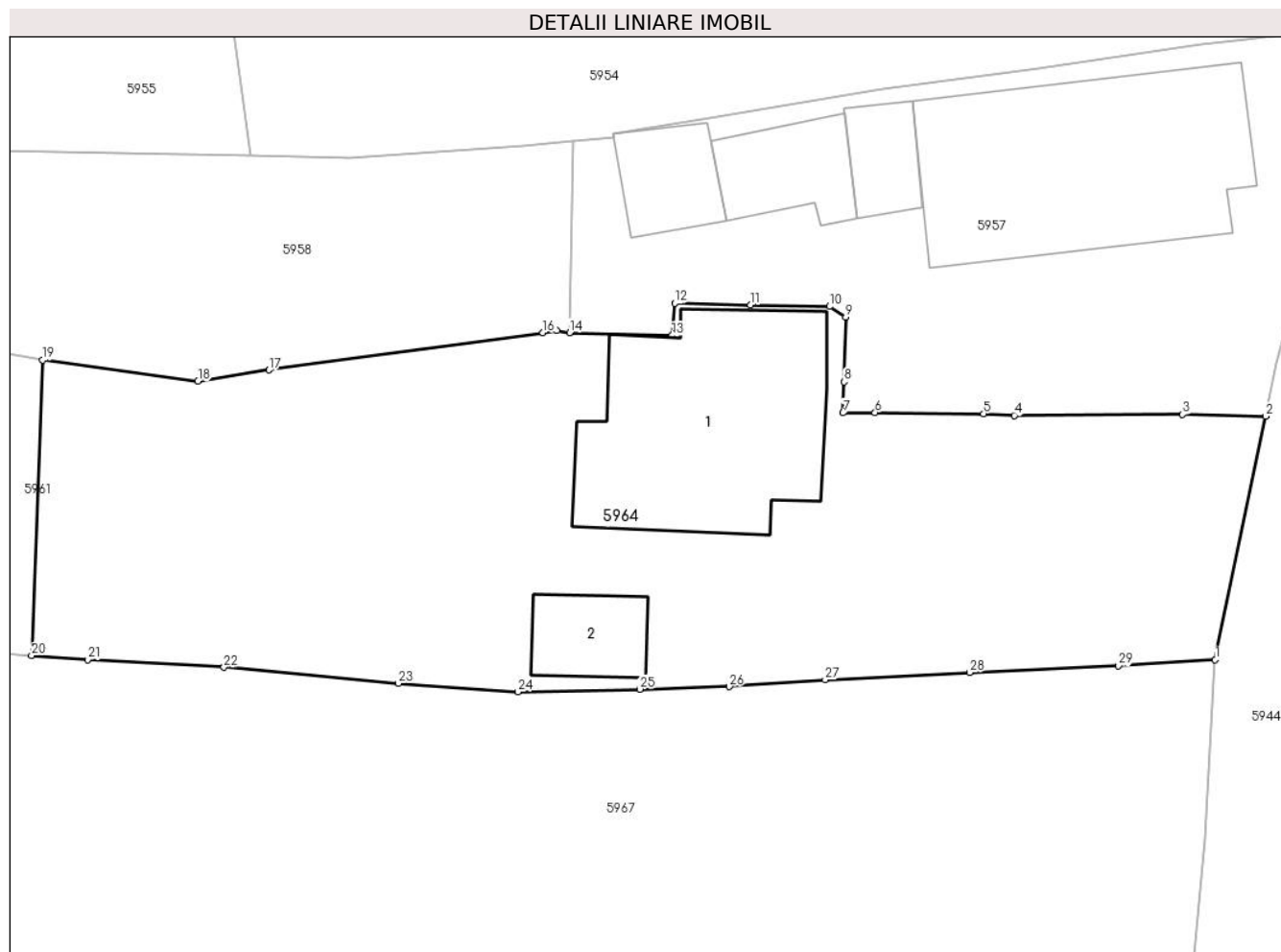
Inscrieri privind dezmembramintele dreptului de proprietate, drepturi reale de garanție și sarcini	Referințe
NU SUNT	

Anexa Nr. 1 La Partea I

Teren

Nr cadastral	Suprafața (mp)*	Observații / Referințe
20412	Din acte: 1.000 Masurata: 989	

* Suprafața este determinată în planul de proiecție Stereo 70.



Date referitoare la teren

Crt	Categorie folosință	Intra vilan	Suprafața (mp)	Tarla	Parcelă	Nr. topo	Observații / Referințe
1	curți constructii	DA	989	24	CC 1741	-	

Date referitoare la construcții

Crt	Număr	Destinație construcție	Supraf. (mp)	Situație juridică	Observații / Referințe
A1.1	20412-C1	construcții de locuințe	129	Cu acte	Nr. niveluri:2; S. construita la sol:129 mp; LOCUINTA, S pivnita=20 mp
A1.2	20412-C2	construcții anexa	25	Cu acte	Nr. niveluri:1; S. construita la sol:25 mp; ANEXA

Lungime Segmente

1) Valorile lungimilor segmentelor sunt obținute din proiecție în plan.

Punct început	X / Y	Punct sfârșit	X / Y	Lungime segment (** (m)
1	568.341,029 399.311,706	2	568.343,64 399.324,278	12.84
3	568.339,347 399.324,38	4	568.330,644 399.324,325	8.703

Punct început	X / Y	Punct sfârșit	X / Y	Lungime segment (** (m)
2	568.343,64 399.324,278	3	568.339,347 399.324,38	4.294
4	568.330,644 399.324,325	5	568.329,063 399.324,422	1.584

Punct început	X / Y	Punct sfârșit	X / Y	Lungime segment (** (m)
5	568.329,063 399.324,422	6	568.323,459 399.324,472	5.604
7	568.321,802 399.324,456	8	568.321,867 399.326,06	1.605
9	568.321,943 399.329,416	10	568.321,104 399.329,951	0.995
11	568.317,016 399.330,034	12	568.313,11 399.330,117	3.907
13	568.312,965 399.328,455	14	568.307,68 399.328,604	5.287
15	568.307,02 399.328,705	16	568.306,304 399.328,596	0.724
17	568.292,152 399.326,675	18	568.288,48 399.326,09	3.718
19	568.280,459 399.327,186	20	568.279,89 399.311,92	15.276
21	568.282,78 399.311,716	22	568.289,819 399.311,316	7.05
23	568.298,837 399.310,492	24	568.305,009 399.310,051	6.188
25	568.311,306 399.310,188	26	568.315,932 399.310,323	4.628
27	568.320,88 399.310,677	28	568.328,345 399.311,051	7.474
29	568.336,038 399.311,389	1	568.341,029 399.311,706	5.001

Punct început	X / Y	Punct sfârșit	X / Y	Lungime segment (** (m)
6	568.323,459 399.324,472	7	568.321,802 399.324,456	1.657
8	568.321,867 399.326,06	9	568.321,943 399.329,416	3.357
10	568.321,104 399.329,951	11	568.317,016 399.330,034	4.089
12	568.313,11 399.330,117	13	568.312,965 399.328,455	1.668
14	568.307,68 399.328,604	15	568.307,02 399.328,705	0.668
16	568.306,304 399.328,596	17	568.292,152 399.326,675	14.282
18	568.288,48 399.326,09	19	568.280,459 399.327,186	8.096
20	568.279,89 399.311,92	21	568.282,78 399.311,716	2.897
22	568.289,819 399.311,316	23	568.298,837 399.310,492	9.056
24	568.305,009 399.310,051	25	568.311,306 399.310,188	6.298
26	568.315,932 399.310,323	27	568.320,88 399.310,677	4.961
28	568.328,345 399.311,051	29	568.336,038 399.311,389	7.7

** Lungimile segmentelor sunt determinate în planul de proiecție Stereo 70 și sunt rotunjite la 1 milimetru.

*** Distanța dintre puncte este formată din segmente cumulate ce sunt mai mici decât valoarea 1 milimetru.

**DATE DESPRE IMOBILUL NR. 5965**

Oficiul de Cadastru și Publicitate Imobiliară PRAHOVA
Biroul de Cadastru și Publicitate Imobiliară Câmpina

A. Partea I. Descrierea imobilului

TEREN Intravilan

Adresa: Loc. Bordenii Mari, Str Buzesti, Nr. 84, Jud. Prahova

Nr. Crt	Nr cadastral Nr. topografic	Suprafața* (mp)	Observații / Referințe
A1	21985	Din acte: 548 Masurata: 546	Sector cadastral:34 Teren imprejmuit;

Construcții

Crt	Nr cadastral Nr. topografic	Adresa	Observații / Referințe
A1.1	21985-C1	Loc. Bordenii Mari, Str Buzesti, Nr. 84, Jud. Prahova	Nr. niveluri:1; S. construita la sol:61 mp; Locuinta: an construire-1991, fundatie-beton, pereti-BCA, invelitoare-tabla, stare-foarte buna, certificat de performanta energetica-nu, lift-nu, camere-3

B. Partea II. Proprietari și acte

Inscrieri privitoare la dreptul de proprietate și alte drepturi reale		Referințe
7422 / 24/02/2021		
Act Notarial nr. 250, din 24/02/2021 emis de NICA ROXANA ELENA (Act de dezmembrare aut nr. 250/24.02.2021Referat de admitere - dezmembrare imobil - nr. C10245/09.09.2019Documentație cadastrală nr. 21154/09.09.2019);		
B1	Se infiinteaza cartea funciara 21985 a imobilului cu numarul cadastral 21985 / UAT Scorteni, rezultat din dezmembrarea imobilului cu numarul cadastral 20861 in scris in cartea funciara 20861;	A1
Act Notarial nr. 274, din 02/03/2011 emis de NP ONEA LUCIA;		
B3	Intabulare, drept de PROPRIETATEpartaj, dobandit prin Conventie, cota actuala 1/1 1) SERBU MARIAN <i>OBSERVATII: pozitie transcrisa din CF 20861/Scorteni, in scrisa prin incheierea nr. 19921 din 13/12/2011;</i>	A1, A1.1

C. Partea III. SARCINI

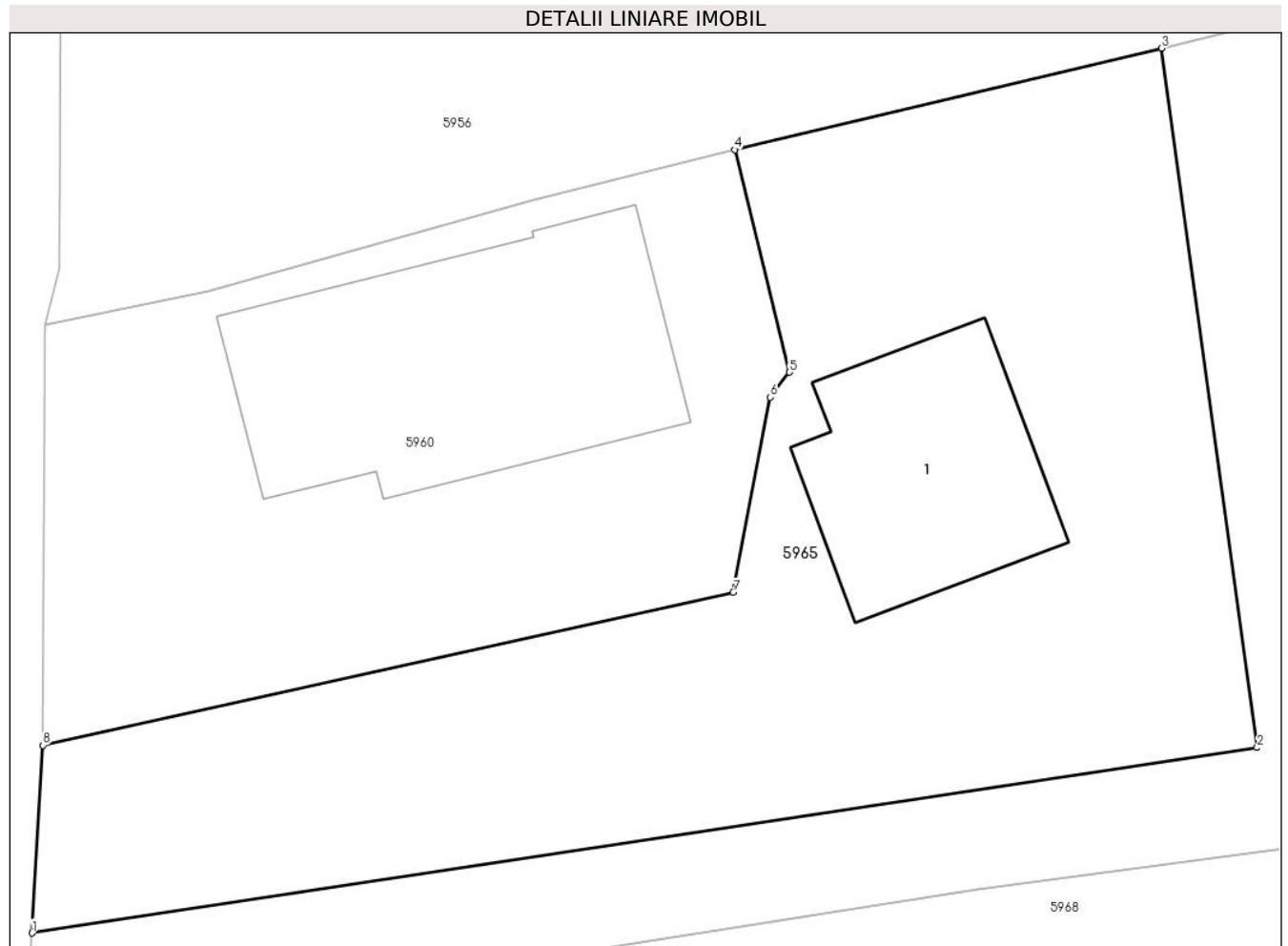
Inscrieri privind dezmembramintele dreptului de proprietate, drepturi reale de garanție și sarcini		Referințe
20486 / 18/05/2021		
Act Administrativ nr. 401/2017, din 12/05/2021 emis de SCPEJ TRIFINA, TANASE SI GALEA (hotarare judecatoreasca nr 510 din 22.02.2017, emis de JUDECATORIA CAMPINA);		
C1	se noteaza urmarirea imobiliara pentru suma de 4.885,64 LEI reprezentand debit si cheltuieli de executare (suma de plata se va actualiza la data achitarii integrale a debitului) in favoarea creditoarei KRUK SA la cererea BEJ Galea Cristian Viorel	A1, A1.1
15427 / 15/04/2022		
Act Administrativ nr. 19098, din 26/11/2021 emis de SERVICIUL FISCAL ORASENESC BAICOI;		
C2	Intabulare, drept de IPOTECA LEGALA, Valoare:130600 LEIreprezentand sechestrul 1) SERVICIUL FISCAL ORASENESC BAICOI , CIF:9999999999999	A1, A1.1

Anexa Nr. 1 La Partea I

Teren

Nr cadastral	Suprafața (mp)*	Observații / Referințe
21985	Din acte: 548 Masurata: 546	

* Suprafața este determinată în planul de proiecție Stereo 70.



Date referitoare la teren

Crt	Categorie folosință	Intra vilan	Suprafața (mp)	Tarla	Parcelă	Nr. topo	Observații / Referințe
1	curți constructii	DA	546	24	Cc 1738 si Cc 1739	-	

Date referitoare la construcții

Crt	Număr	Destinație construcție	Supraf. (mp)	Situație juridică	Observații / Referințe
A1.1	21985-C1	construcții de locuințe	61	Cu acte	Nr. niveluri:1; S. construita la sol:61 mp; Locuinta: an construire-1991, fundatie-beton, pereti-BCA, invelitoare-tabla, stare-foarte buna, certificat de performanta energetica-nu, lift-nu, camere-3

Lungime Segmente

1) Valorile lungimilor segmentelor sunt obținute din proiecție în plan.

Punct început	X / Y	Punct sfârșit	X / Y	Lungime segment (** (m)
1	568.126,767 399.305,76	2	568.168,654 399.312,098	42.364
2	568.168,654 399.312,098	3	568.165,386 399.336,002	24.127

Punct început	X / Y	Punct sfârșit	X / Y	Lungime segment (** (m)
3	568.165,386 399.336,002	4	568.150,793 399.332,53	15.001
4	568.150,793 399.332,53	5	568.152,663 399.324,928	7.829
5	568.152,663 399.324,928	6	568.152,013 399.324,074	1.073
6	568.152,013 399.324,074	7	568.150,74 399.317,406	6.789
7	568.150,74 399.317,406	8	568.127,141 399.312,175	24.172
8	568.127,141 399.312,175	1	568.126,767 399.305,76	6.425

** Lungimile segmentelor sunt determinate în planul de proiecție Stereo 70 și sunt rotunjite la 1 milimetru.

*** Distanța dintre puncte este formată din segmente cumulate ce sunt mai mici decât valoarea 1 milimetru.

**DATE DESPRE IMOBILUL NR. 5966**

Oficiul de Cadastru și Publicitate Imobiliară PRAHOVA
Biroul de Cadastru și Publicitate Imobiliară Câmpina

A. Partea I. Descrierea imobilului

TEREN Intravilan

Adresa: Loc. Bordenii Mari, Jud. Prahova

Nr. Crt	Nr cadastral Nr. topografic	Suprafața* (mp)	Observații / Referințe
A1		683	Sector cadastral:34 Teren imprejmuit;

B. Partea II. Proprietari și acte

Inscrieri privitoare la dreptul de proprietate și alte drepturi reale	Referințe
/	
Act Administrativ nr. 111825, din 19/12/2002 emis de C.J.P.S.D.P.A.T. (titlu de proprietate);	
B1	A1
Intabulare, drept de PROPRIETATE, dobandit prin Reconstituire, cota actuala 1/1 1) MUNTEANU CONSTANTIN	

C. Partea III. SARCINI .

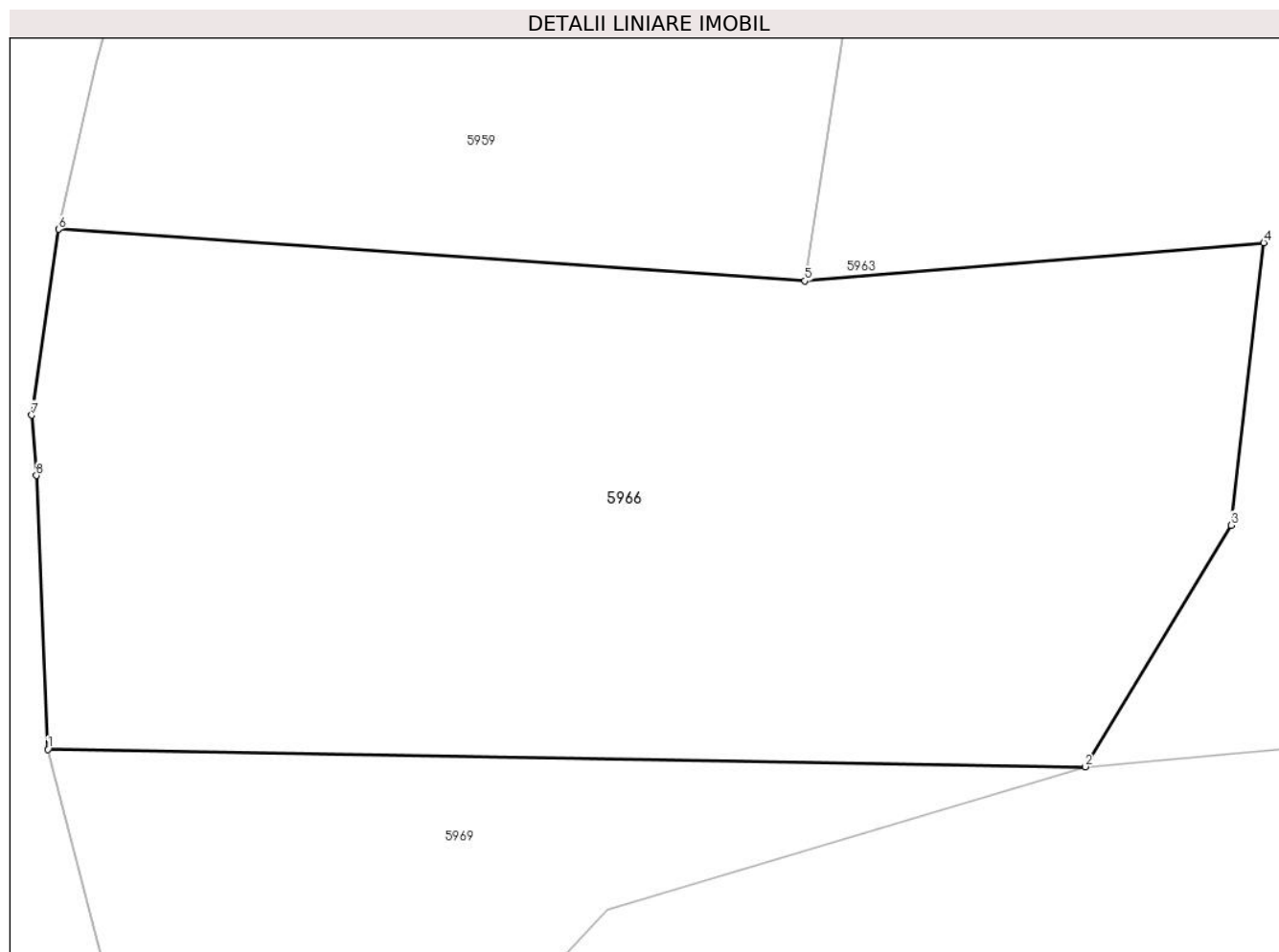
Inscrieri privind dezmembramintele dreptului de proprietate, drepturi reale de garanție și sarcini	Referințe
NU SUNT	

Anexa Nr. 1 La Partea I

Teren

Nr cadastral	Suprafața (mp)*	Observații / Referințe
	683	

* Suprafața este determinată în planul de proiecție Stereo 70.



Date referitoare la teren

Crt	Categorie folosință	Intravilan	Suprafața (mp)	Tarla	Parcelă	Nr. topo	Observații / Referințe
1	neproductiv	DA	683	24	1884	-	

Lungime Segmente

1) Valorile lungimilor segmentelor sunt obținute din proiecție în plan.

Punct început	X / Y	Punct sfârșit	X / Y	Lungime segment (** (m)
1	568.349,755 399.293,575	2	568.385,26 399.292,981	35.51
2	568.385,26 399.292,981	3	568.390,262 399.301,238	9.654
3	568.390,262 399.301,238	4	568.391,381 399.310,906	9.732
4	568.391,381 399.310,906	5	568.375,665 399.309,603	15.769
5	568.375,665 399.309,603	6	568.350,124 399.311,368	25.602

Punct început	X / Y	Punct sfârșit	X / Y	Lungime segment (** (m)
6	568.350,124 399.311,368	7	568.349,194 399.305,007	6.429
7	568.349,194 399.305,007	8	568.349,359 399.302,942	2.072
8	568.349,359 399.302,942	1	568.349,755 399.293,575	9.375

** Lungimile segmentelor sunt determinate în planul de proiecție Stereo 70 și sunt rotunjite la 1 milimetru.

*** Distanța dintre puncte este formată din segmente cumulate ce sunt mai mici decât valoarea 1 milimetru.

**DATE DESPRE IMOBILUL NR. 5967**

Oficiul de Cadastru și Publicitate Imobiliară PRAHOVA
Biroul de Cadastru și Publicitate Imobiliară Câmpina

A. Partea I. Descrierea imobilului

TEREN Intravilan

Adresa: Loc. Bordenii Mari, Jud. Prahova

Nr. Crt	Nr cadastral Nr. topografic	Suprafața* (mp)	Observații / Referințe
A1		Din acte: 873 Masurata: 1.314	Sector cadastral:34 Teren imprejmuit;

B. Partea II. Proprietari și acte

Inscrieri privitoare la dreptul de proprietate și alte drepturi reale		Referințe
/		
Act Administrativ nr. 111825, din 19/12/2002 emis de C.J.P.S.D.P.A.T. (titlu de proprietate);		
B1	Intabulare, drept de PROPRIETATE, dobandit prin Reconstituire, cota actuala 1/1 1) MUNTEANU CONSTANTIN	A1

C. Partea III. SARCINI .

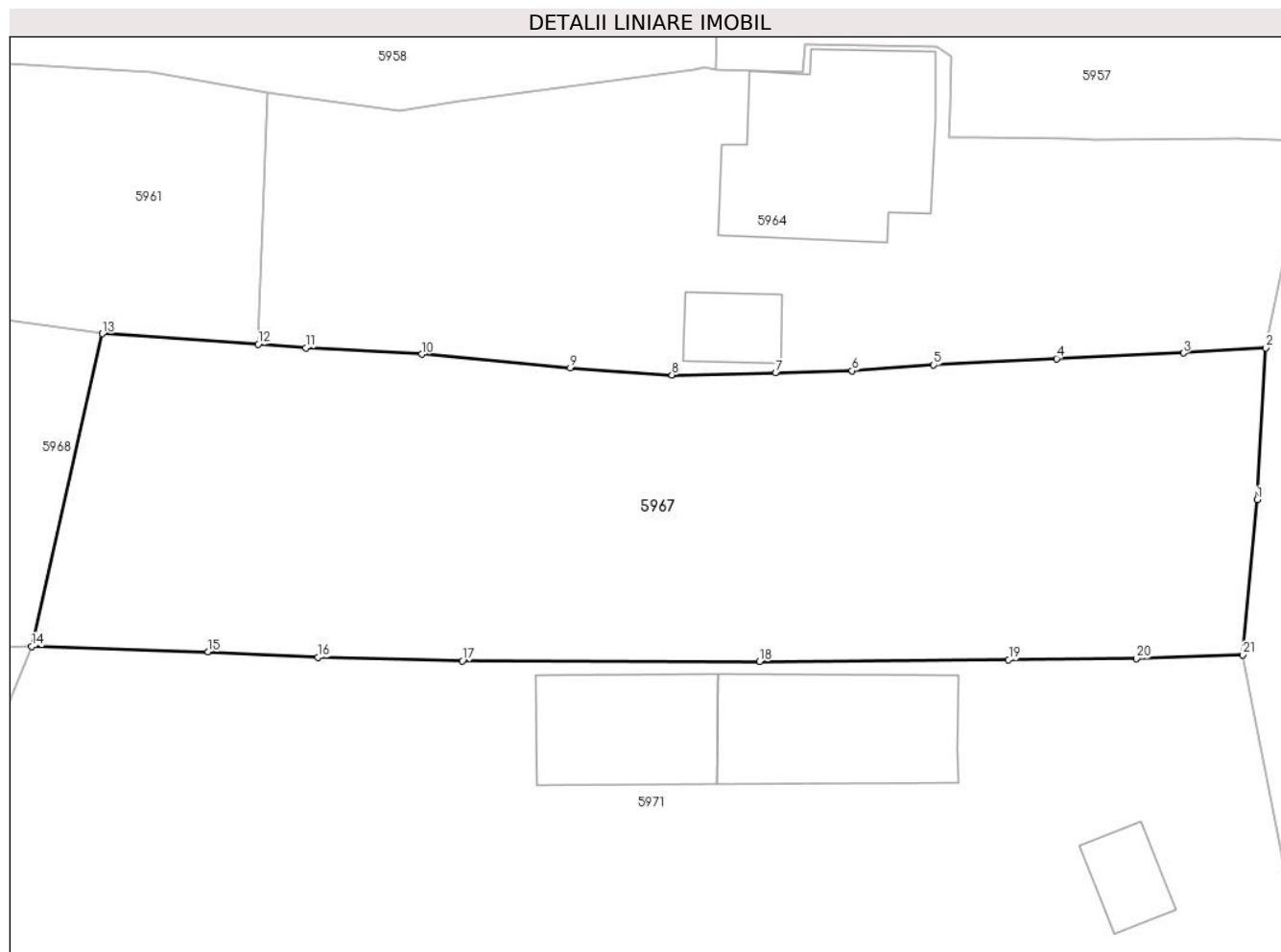
Inscrieri privind dezmembramintele dreptului de proprietate, drepturi reale de garanție și sarcini	Referințe
NU SUNT	

Anexa Nr. 1 La Partea I

Teren

Nr cadastral	Suprafața (mp)*	Observații / Referințe
	Din acte: 873 Masurata: 1.314	

* Suprafața este determinată în planul de proiecție Stereo 70.



Date referitoare la teren

Crt	Categorie folosință	Intra vilan	Suprafața (mp)	Tarla	Parcelă	Nr. topo	Observații / Referințe
1	curți constructii	DA	1.314	24	1742	-	

Lungime Segmente

1) Valorile lungimilor segmentelor sunt obținute din proiecție în plan.

Punct început	X / Y	Punct sfârșit	X / Y	Lungime segment (** (m)
1	568.340,5 399.302,493	2	568.341,029 399.311,706	9.228
3	568.336,038 399.311,389	4	568.328,345 399.311,051	7.7
5	568.320,88 399.310,677	6	568.315,932 399.310,323	4.961
7	568.311,306 399.310,188	8	568.305,009 399.310,051	6.298
9	568.298,837 399.310,492	10	568.289,819 399.311,316	9.056

Punct început	X / Y	Punct sfârșit	X / Y	Lungime segment (** (m)
2	568.341,029 399.311,706	3	568.336,038 399.311,389	5.001
4	568.328,345 399.311,051	5	568.320,88 399.310,677	7.474
6	568.315,932 399.310,323	7	568.311,306 399.310,188	4.628
8	568.305,009 399.310,051	9	568.298,837 399.310,492	6.188
10	568.289,819 399.311,316	11	568.282,78 399.311,716	7.05

Punct început	X / Y	Punct sfârșit	X / Y	Lungime segment (** (m)
11	568.282,78 399.311,716	12	568.279,89 399.311,92	2.897
13	568.270,449 399.312,567	14	568.266,152 399.293,588	19.459
15	568.276,867 399.293,268	16	568.283,51 399.292,921	6.652
17	568.292,288 399.292,724	18	568.310,315 399.292,681	18.027
19	568.325,43 399.292,794	20	568.333,187 399.292,847	7.757
21	568.339,649 399.293,079	1	568.340,5 399.302,493	9.452

Punct început	X / Y	Punct sfârșit	X / Y	Lungime segment (** (m)
12	568.279,89 399.311,92	13	568.270,449 399.312,567	9.463
14	568.266,152 399.293,588	15	568.276,867 399.293,268	10.72
16	568.283,51 399.292,921	17	568.292,288 399.292,724	8.78
18	568.310,315 399.292,681	19	568.325,43 399.292,794	15.115
20	568.333,187 399.292,847	21	568.339,649 399.293,079	6.466

** Lungimile segmentelor sunt determinate în planul de proiecție Stereo 70 și sunt rotunjite la 1 milimetru.

*** Distanța dintre puncte este formată din segmente cumulate ce sunt mai mici decât valoarea 1 milimetru.

**DATE DESPRE IMOBILUL NR. 5968**

Oficiul de Cadastru și Publicitate Imobiliară PRAHOVA
Biroul de Cadastru și Publicitate Imobiliară Câmpina

A. Partea I. Descrierea imobilului

TEREN Intravilan

Adresa: Loc. Bordenii Mari, Str Buzesti, Nr. 82, Jud. Prahova

Nr. Crt	Nr cadastral Nr. topografic	Suprafața* (mp)	Observații / Referințe
A1	24372	Din acte: 3.000 Masurata: 3.058	Sector cadastral:34 Teren imprejmuit;

B. Partea II. Proprietari și acte

Inscrieri privitoare la dreptul de proprietate și alte drepturi reale		Referințe
54617 / 05/12/2022		
Act Notarial nr. 3459, din 29/11/2022 emis de Ivan Mihaela;		
B2	Intabulare, drept de PROPRIETATEcumparare ca bun comun, dobandit prin Conventie, cota actuala 1/1 1) SERBU FLORIN ADRIAN 2) SERBU MADALINA ANDREEA	A1

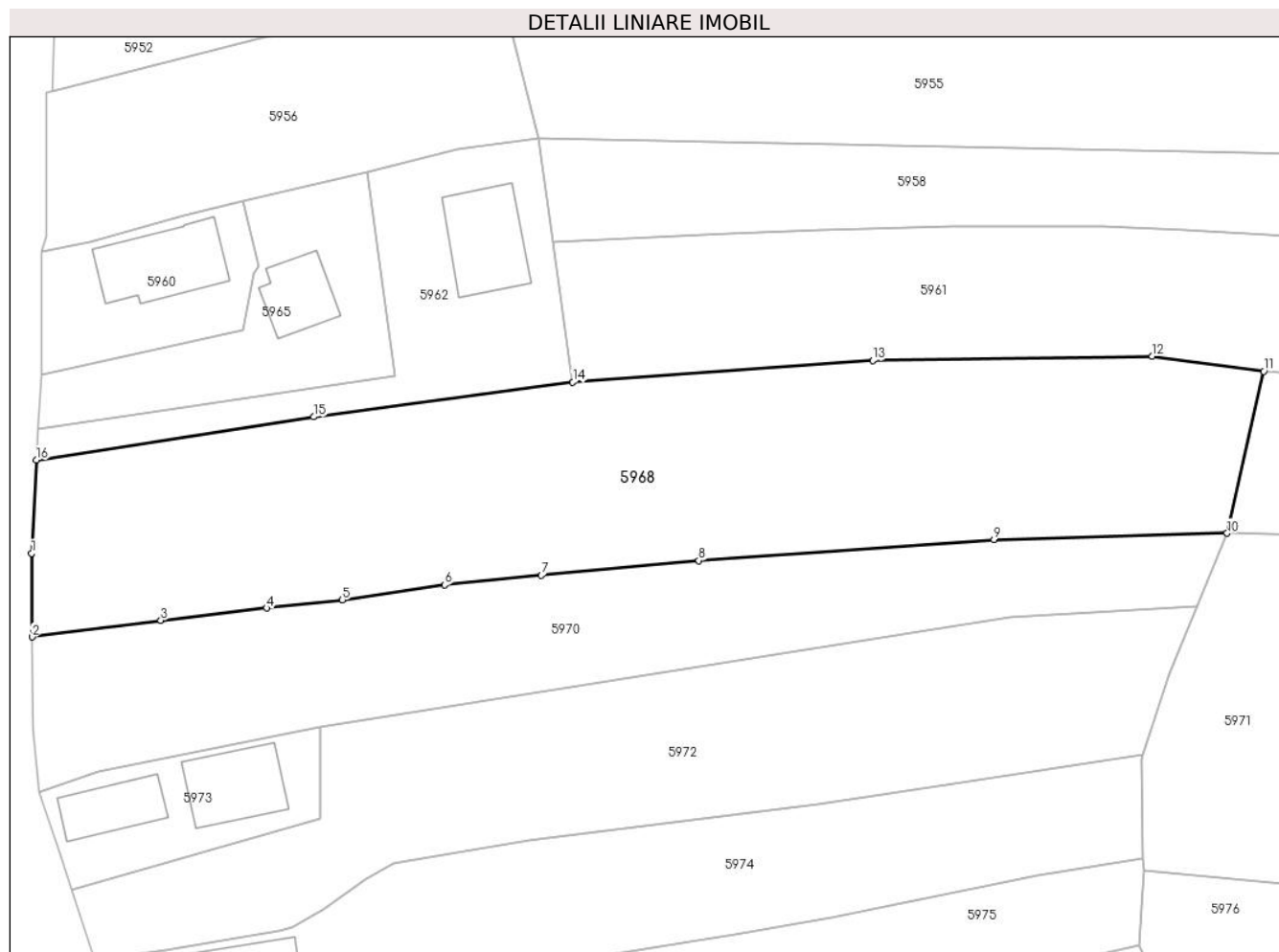
C. Partea III. SARCINI .

Inscrieri privind dezmembramintele dreptului de proprietate, drepturi reale de garanție și sarcini	Referințe
NU SUNT	

Anexa Nr. 1 La Partea I**Teren**

Nr cadastral	Suprafața (mp)*	Observații / Referințe
24372	Din acte: 3.000 Masurata: 3.058	

* Suprafața este determinată în planul de proiecție Stereo 70.

**Date referitoare la teren**

Crt	Categorie folosință	Intra vilan	Suprafața (mp)	Tarla	Parcelă	Nr. topo	Observații / Referințe
1	curți constructii	DA	1.018	23	1745	-	
2	arabil	DA	2.040	23	1744	-	

Lungime Segmente

1) Valorile lungimilor segmentelor sunt obținute din proiecție în plan.

Punct început	X / Y	Punct sfârșit	X / Y	Lungime segment (** (m)
1	568.126,012 399.291,232	2	568.126,063 399.281,427	9.805
2	568.126,063 399.281,427	3	568.141,157 399.283,379	15.22
3	568.141,157 399.283,379	4	568.153,553 399.284,825	12.48
4	568.153,553 399.284,825	5	568.162,449 399.285,762	8.945

Punct început	X / Y	Punct sfârșit	X / Y	Lungime segment (** (m)
5	568.162,449 399.285,762	6	568.174,438 399.287,518	12.117
6	568.174,438 399.287,518	7	568.185,772 399.288,66	11.391
7	568.185,772 399.288,66	8	568.204,235 399.290,389	18.544
8	568.204,235 399.290,389	9	568.238,823 399.292,857	34.676
9	568.238,823 399.292,857	10	568.266,152 399.293,588	27.339
10	568.266,152 399.293,588	11	568.270,449 399.312,567	19.459
11	568.270,449 399.312,567	12	568.257,387 399.314,349	13.183
12	568.257,387 399.314,349	13	568.224,611 399.313,856	32.78
13	568.224,611 399.313,856	14	568.189,46 399.311,311	35.243
14	568.189,46 399.311,311	15	568.159,107 399.307,242	30.625
15	568.159,107 399.307,242	16	568.126,559 399.302,184	32.939
16	568.126,559 399.302,184	1	568.126,012 399.291,232	10.966

** Lungimile segmentelor sunt determinate în planul de proiecție Stereo 70 și sunt rotunjite la 1 milimetru.

*** Distanța dintre puncte este formată din segmente cumulate ce sunt mai mici decât valoarea 1 milimetru.

**DATE DESPRE IMOBILUL NR. 5969**

Oficiul de Cadastru și Publicitate Imobiliară PRAHOVA
Biroul de Cadastru și Publicitate Imobiliară Câmpina

A. Partea I. Descrierea imobilului

TEREN Intravilan

Adresa: Loc. Bordenii Mari, Jud. Prahova

Nr. Crt	Nr cadastral Nr. topografic	Suprafața* (mp)	Observații / Referințe
A1		400	Sector cadastral:34 Teren imprejmuit;

B. Partea II. Proprietari și acte

Inscrieri privitoare la dreptul de proprietate și alte drepturi reale	Referințe
/	
Act Administrativ nr. 101764, din 11/07/2002 emis de C.J.P.S.D.P.A.T. (titlu de proprietate);	
B1	A1
Intabulare, drept de PROPRIETATE, dobandit prin Reconstituire, cota actuala 1/1 1) BOGĂȚOIU GH TĂNASE	

C. Partea III. SARCINI .

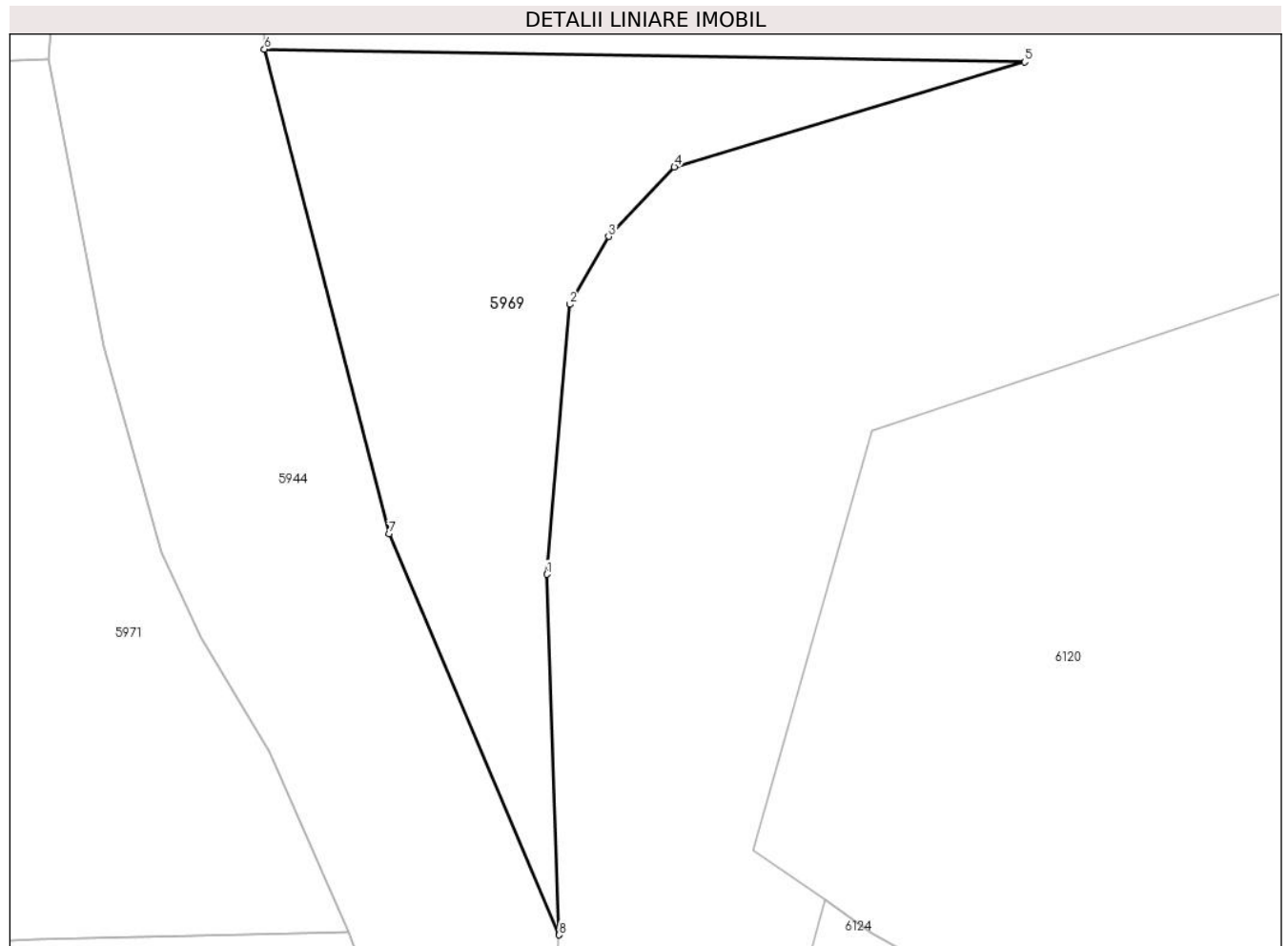
Inscrieri privind dezmembramintele dreptului de proprietate, drepturi reale de garanție și sarcini	Referințe
NU SUNT	

Anexa Nr. 1 La Partea I

Teren

Nr cadastral	Suprafața (mp)*	Observații / Referințe
	400	

* Suprafața este determinată în planul de proiecție Stereo 70.



Date referitoare la teren

Crt	Categorie folosință	Intra vilan	Suprafața (mp)	Tarla	Parcelă	Nr. topo	Observații / Referințe
1	neproductiv	DA	400	26	1883	-	

Lungime Segmente

1) Valorile lungimilor segmentelor sunt obținute din proiecție în plan.

Punct început	X / Y	Punct sfârșit	X / Y	Lungime segment (** (m)
1	568.362,938 399.269,074	2	568.364,007 399.281,669	12.64
2	568.364,007 399.281,669	3	568.365,829 399.284,837	3.655
3	568.365,829 399.284,837	4	568.368,898 399.288,082	4.467
4	568.368,898 399.288,082	5	568.385,26 399.292,981	17.079
5	568.385,26 399.292,981	6	568.349,755 399.293,575	35.51

Punct început	X / Y	Punct sfârșit	X / Y	Lungime segment (** (m)
6	568.349,755 399.293,575	7	568.355,573 399.270,964	23.347
7	568.355,573 399.270,964	8	568.363,526 399.252,257	20.328
8	568.363,526 399.252,257	1	568.362,938 399.269,074	16.828

** Lungimile segmentelor sunt determinate în planul de proiecție Stereo 70 și sunt rotunjite la 1 milimetru.

*** Distanța dintre puncte este formată din segmente cumulate ce sunt mai mici decât valoarea 1 milimetru.

**DATE DESPRE IMOBILUL NR. 5970**

Oficiul de Cadastru și Publicitate Imobiliară PRAHOVA
Biroul de Cadastru și Publicitate Imobiliară Câmpina

A. Partea I. Descrierea imobilului

TEREN Intravilan

Adresa: Loc. Bordenii Mari, Jud. Prahova

Nr. Crt	Nr cadastral Nr. topografic	Suprafața* (mp)	Observații / Referințe
A1		1.760	Sector cadastral:34 Teren imprejmuit;

B. Partea II. Proprietari și acte

Inscrieri privitoare la dreptul de proprietate și alte drepturi reale		Referințe
/		
Act Normativ nr. 7, din 13/03/1996 emis de Parlamentul României (Lege);		
B1	Inscrierea provizorie, drept de PROPRIETATE, dobandit prin Lege, cota actuala 1/1 1) NEIDENTIFICAT NEIDENTIFICAT	A1
B2	Se noteaza faptul ca imobilul are proprietar neidentificat.	A1

C. Partea III. SARCINI .

Inscrieri privind dezmembramintele dreptului de proprietate, drepturi reale de garanție și sarcini	Referințe
NU SUNT	

Anexa Nr. 1 La Partea I

Teren

Nr cadastral	Suprafața (mp)*	Observații / Referințe
	1.760	

* Suprafața este determinată în planul de proiecție Stereo 70.



Date referitoare la teren

Crt	Categorie folosință	Intravilan	Suprafața (mp)	Tarla	Parcelă	Nr. topo	Observații / Referințe
1	curți constructii	DA	600	24	1746	-	
2	arabil	DA	1.160	24	1747	-	

Lungime Segmente

1) Valorile lungimilor segmentelor sunt obținute din proiecție în plan.

Punct început	X / Y	Punct sfârșit	X / Y	Lungime segment (** (m)
1	568.126,124 399.270,505	2	568.126,921 399.263,206	7.342
2	568.126,921 399.263,206	3	568.133,763 399.265,677	7.274
3	568.133,763 399.265,677	4	568.159,807 399.270,838	26.55
4	568.159,807 399.270,838	5	568.240,759 399.283,709	81.969

Punct început	X / Y	Punct sfârşit	X / Y	Lungime segment (** (m)
5	568.240,759 399.283,709	6	568.262,656 399.285,036	21.937
6	568.262,656 399.285,036	7	568.266,152 399.293,588	9.239
7	568.266,152 399.293,588	8	568.238,823 399.292,857	27.339
8	568.238,823 399.292,857	9	568.204,235 399.290,389	34.676
9	568.204,235 399.290,389	10	568.185,772 399.288,66	18.544
10	568.185,772 399.288,66	11	568.174,438 399.287,518	11.391
11	568.174,438 399.287,518	12	568.162,449 399.285,762	12.117
12	568.162,449 399.285,762	13	568.153,553 399.284,825	8.945
13	568.153,553 399.284,825	14	568.141,157 399.283,379	12.48
14	568.141,157 399.283,379	15	568.126,063 399.281,427	15.22
15	568.126,063 399.281,427	1	568.126,124 399.270,505	10.922

** Lungimile segmentelor sunt determinate în planul de proiecție Stereo 70 și sunt rotunjite la 1 milimetru.

*** Distanța dintre puncte este formată din segmente cumulate ce sunt mai mici decât valoarea 1 milimetru.



DATE DESPRE IMOBILUL NR. 5971

Oficiul de Cadastru și Publicitate Imobiliară PRAHOVA
Biroul de Cadastru și Publicitate Imobiliară Câmpina

A. Partea I. Descrierea imobilului

TEREN Intravilan

Adresa: Loc. Bordenii Mari, Str Mestesugarilor, Nr. 28, Jud. Prahova

Nr. Crt	Nr cadastral Nr. topografic	Suprafața* (mp)	Observații / Referințe
A1	25221	3.543	Sector cadastral:34 Teren imprejmuit;

Construcții

Crt	Nr cadastral Nr. topografic	Adresa	Observații / Referințe
A1.1	25221-C1	Loc. Bordenii Mari, Str Mestesugarilor, Nr. 28, Jud. Prahova	Nr. niveluri:1; S. construita la sol:96 mp; Locuință (P), cu Sc Parter = 96 mp (din care Sc terasă acoperită = 3.20 mp).Anul de construire este 1973.
A1.2	25221-C2	Loc. Bordenii Mari, Str Mestesugarilor, Nr. 28, Jud. Prahova	Nr. niveluri:1; S. construita la sol:73 mp; Anexă (P), cu Sc Parter = 73 mp. Anul de construire este 1998.
A1.3	25221-C3	Loc. Bordenii Mari, Str Mestesugarilor, Nr. 28, Jud. Prahova	Nr. niveluri:1; S. construita la sol:23 mp; Anexă (P), cu Sc Parter = 23 mp. Anul de construire este 1998.

B. Partea II. Proprietari și acte

Inscrieri privitoare la dreptul de proprietate și alte drepturi reale	Referințe	
22270 / 24/05/2024		
Act Notarial nr. 1251, din 23/05/2024 emis de Ivan Mihaela;		
B2	Intabulare, drept de PROPRIETATE, dobandit prin Conventie, cota actuala 1/2 1) BOGĂȚOIU PETRUȚ-MARIUS	A1, A1.1, A1.2, A1.3
Act Notarial nr. 1252, din 23/05/2024 emis de Ivan Mihaela;		
B3	Intabulare, drept de PROPRIETATE, dobandit prin Conventie, cota actuala 1/2 1) BOGĂȚOIU CRISTINA-MARINA	A1, A1.1, A1.2, A1.3

C. Partea III. SARCINI

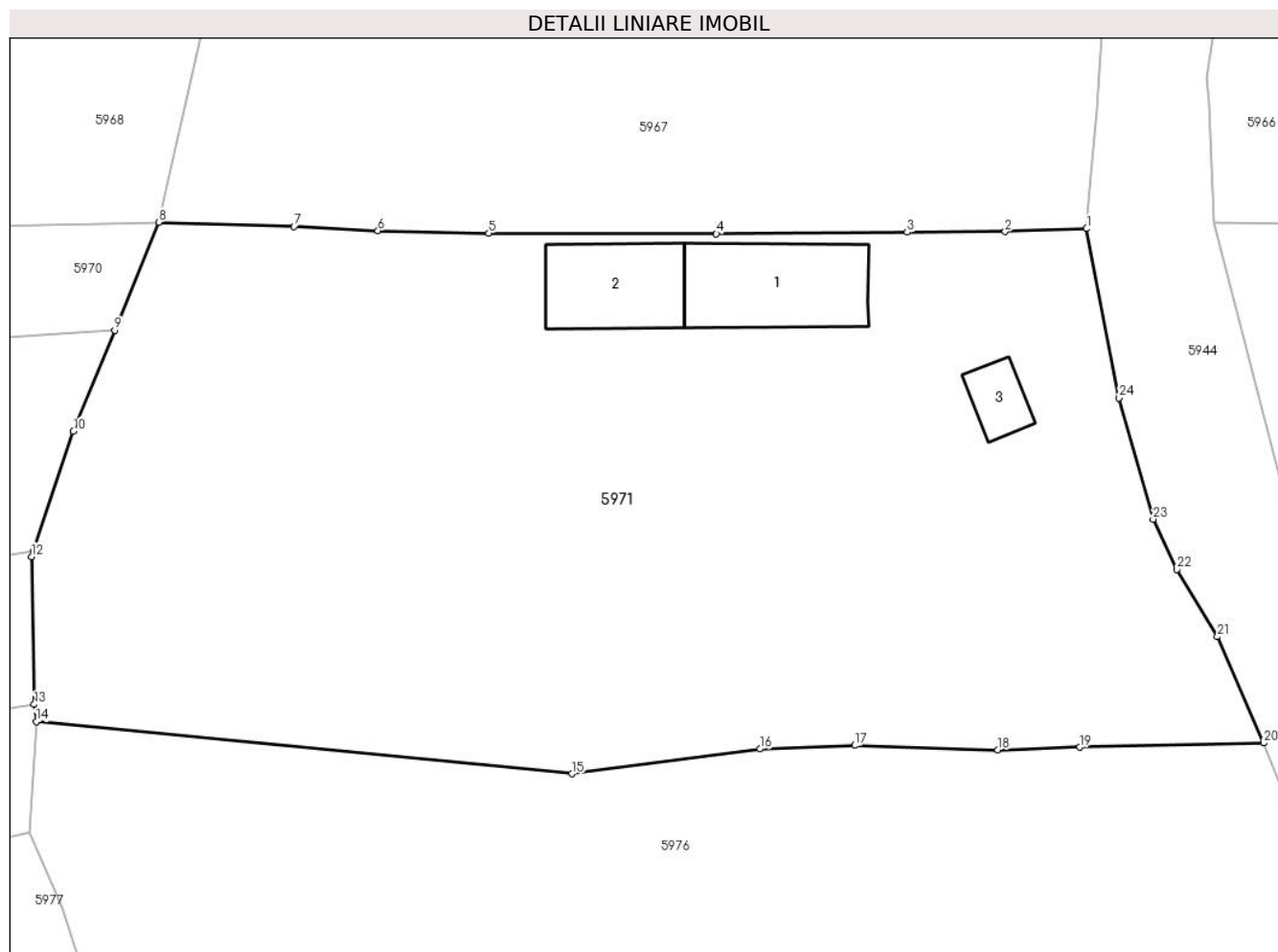
Inscrieri privind dezmembramintele dreptului de proprietate, drepturi reale de garanție și sarcini	Referințe	
22270 / 24/05/2024		
Act Notarial nr. 1251, din 23/05/2024 emis de Ivan Mihaela;		
C1	Intabulare, drept de UZUFRACT, dobandit prin Conventie, cota actuala 1/2, cota initiala 1/2 1) BOGĂȚOIU ELENA	A1, A1.1, A1.2, A1.3
C2	Intabulare, drept de UZUFRACT, dobandit prin Conventie, cota actuala 1/4, cota initiala 1/4 1) BOGĂȚOIU PETRUȚ-MARIUS	A1, A1.1, A1.2, A1.3
Act Notarial nr. 1252, din 23/05/2024 emis de Ivan Mihaela;		
C3	Intabulare, drept de UZUFRACT VIAGER, dobandit prin Conventie, cota actuala 1/4, cota initiala 1/4 1) BOGĂȚOIU CRISTINA-MARINA	A1, A1.1, A1.2, A1.3

Anexa Nr. 1 La Partea I

Teren

Nr cadastral	Suprafața (mp)*	Observații / Referințe
25221	3.543	

* Suprafața este determinată în planul de proiecție Stereo 70.



Date referitoare la teren

Crt	Categorie folosință	Intra vilan	Suprafața (mp)	Tarla	Parcelă	Nr. topo	Observații / Referințe
1	curti constructii	DA	1.130	24	1748,1749,1750	-	
2	faneata	DA	2.413	24	1748,1749,1750	-	

Date referitoare la construcții

Crt	Număr	Destinație construcție	Supraf. (mp)	Situație juridică	Observații / Referințe
A1.1	25221-C1	construcții de locuințe	96	Cu acte	Nr. niveluri:1; S. construita la sol:96 mp; Locuință (P), cu Sc Parter = 96 mp (din care Sc terasă acoperită = 3.20 mp).Anul de construire este 1973.
A1.2	25221-C2	construcții anexa	73	Cu acte	Nr. niveluri:1; S. construita la sol:73 mp; Anexă (P), cu Sc Parter = 73 mp. Anul de construire este 1998.
A1.3	25221-C3	construcții anexa	23	Cu acte	Nr. niveluri:1; S. construita la sol:23 mp; Anexă (P), cu Sc Parter = 23 mp. Anul de construire este 1998.

Lungime Segmente

1) Valorile lungimilor segmentelor sunt obținute din proiecție în plan.

Punct început	X / Y	Punct sfârșit	X / Y	Lungime segment (** (m)
1	568.339,649 399.293,079	2	568.333,187 399.292,847	6.466
3	568.325,43 399.292,794	4	568.310,315 399.292,681	15.115
5	568.292,288 399.292,724	6	568.283,51 399.292,921	8.78
7	568.276,867 399.293,268	8	568.266,152 399.293,588	10.72
9	568.262,656 399.285,036	10	568.259,387 399.277,041	8.638
11	568.256,231 399.267,585	12	568.256,075 399.267,118	0.492
13	568.256,281 399.255,434	14	568.256,447 399.254,051	1.393
15	568.298,891 399.249,939	16	568.313,785 399.251,895	15.022
17	568.321,261 399.252,172	18	568.332,604 399.251,827	11.348
19	568.339,096 399.252,035	20	568.353,674 399.252,373	14.582
21	568.350,0 399.260,787	22	568.346,777 399.266,114	6.226
23	568.344,92 399.270,089	24	568.342,23 399.279,681	9.962

Punct început	X / Y	Punct sfârșit	X / Y	Lungime segment (** (m)
2	568.333,187 399.292,847	3	568.325,43 399.292,794	7.757
4	568.310,315 399.292,681	5	568.292,288 399.292,724	18.027
6	568.283,51 399.292,921	7	568.276,867 399.293,268	6.652
8	568.266,152 399.293,588	9	568.262,656 399.285,036	9.239
10	568.259,387 399.277,041	11	568.256,231 399.267,585	9.969
12	568.256,075 399.267,118	13	568.256,281 399.255,434	11.686
14	568.256,447 399.254,051	15	568.298,891 399.249,939	42.643
16	568.313,785 399.251,895	17	568.321,261 399.252,172	7.481
18	568.332,604 399.251,827	19	568.339,096 399.252,035	6.495
20	568.353,674 399.252,373	21	568.350,0 399.260,787	9.181
22	568.346,777 399.266,114	23	568.344,92 399.270,089	4.387
24	568.342,23 399.279,681	1	568.339,649 399.293,079	13.644

** Lungimile segmentelor sunt determinate în planul de proiecție Stereo 70 și sunt rotunjite la 1 milimetru.

*** Distanța dintre puncte este formată din segmente cumulate ce sunt mai mici decât valoarea 1 milimetru.

**DATE DESPRE IMOBILUL NR. 5972**

Oficiul de Cadastru și Publicitate Imobiliară PRAHOVA
Biroul de Cadastru și Publicitate Imobiliară Câmpina

A. Partea I. Descrierea imobilului

TEREN Intravilan

Nr. CF vechi:257
Nr. cadastral vechi:373

Adresa: Loc. Bordenii Mari, Jud. Prahova

Nr. Crt	Nr cadastral Nr. topografic	Suprafața* (mp)	Observații / Referințe
A1	20836	2.076	Sector cadastral:34 Teren imprejmuit;

B. Partea II. Proprietari și acte

Inscrieri privitoare la dreptul de proprietate și alte drepturi reale		Referințe
12063 / 29/07/2011		
Act Notarial nr. C.V.C 1158, din 29/07/2011 emis de NP ONEA LUCIA;		
B2	Intabulare, drept de PROPRIETATE cumparare ca bun comun, dobandit prin Conventie, cota actuala 1/1 1) PANAITESCU MIHAI 2) PANAITESCU MARIA CLAUDIA	A1
3619 / 16/03/2012		
Act Administrativ nr. 7, din 13/03/2011 emis de PRIMARIA SCORTENI (act administrativ nr. 2982/13-03-2012 emis de PRIMARIA SCORTENI+);		
B3	se radiaza constructia C1-locuinta si constructia C2-anexa in baza autorizatiei de desfiintare nr 7/13.09.2011 si a procesului verbal la terminarea lucrarilor nr 2982/13.03.2012 eliberate de Primaria Scorteni	A1

C. Partea III. SARCINI .

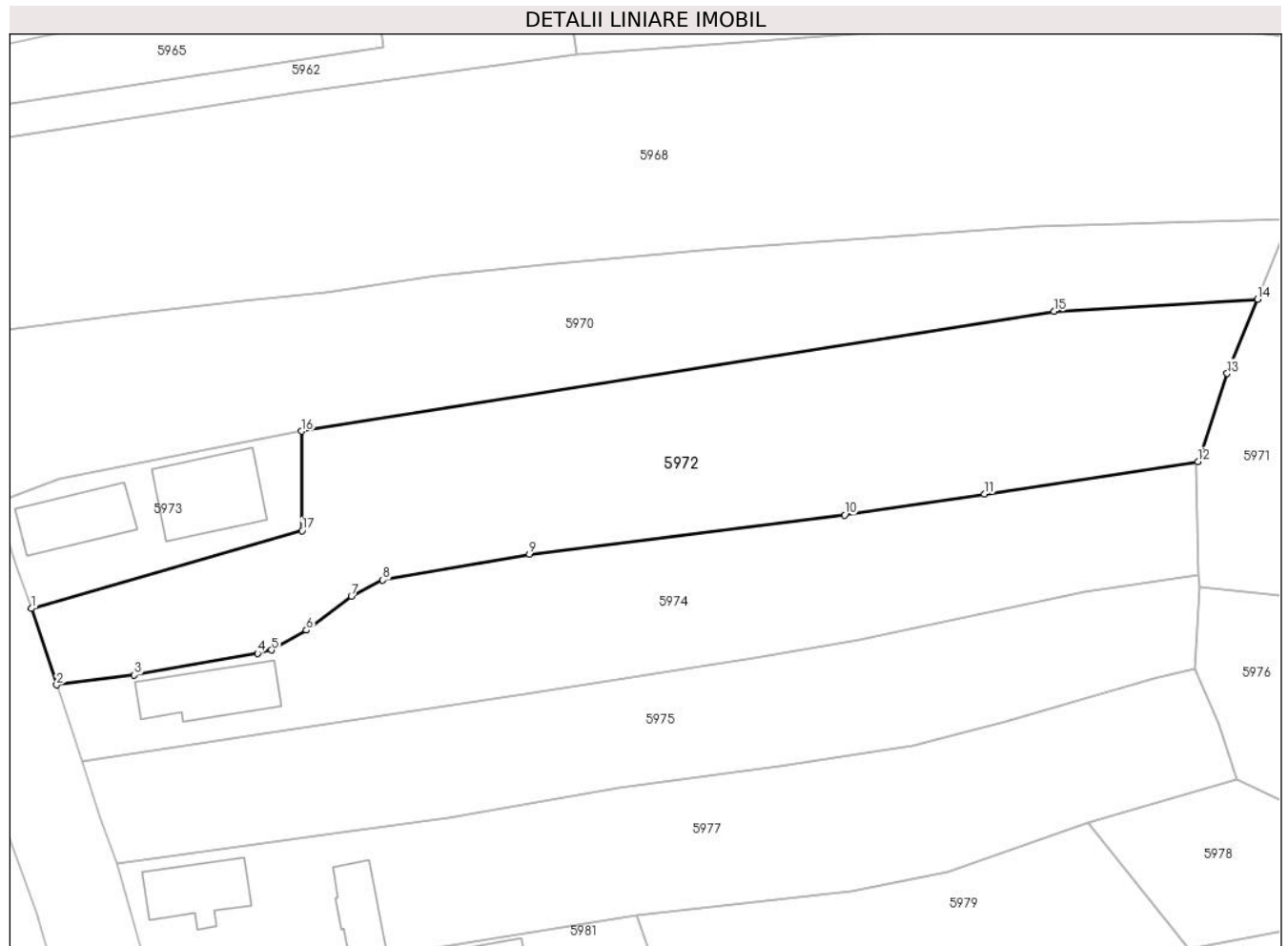
Inscrieri privind dezmembramintele dreptului de proprietate, drepturi reale de garanție și sarcini	Referințe
NU SUNT	

Anexa Nr. 1 La Partea I

Teren

Nr cadastral	Suprafața (mp)*	Observații / Referințe
20836	2.076	

* Suprafața este determinată în planul de proiecție Stereo 70.



Date referitoare la teren

Crt	Categorie folosință	Intravilan	Suprafața (mp)	Tarla	Parcelă	Nr. topo	Observații / Referințe
1	curți constructii	DA	348	-	-	-	
2	arabil	DA	1.728	-	-	-	

Lungime Segmente

1) Valorile lungimilor segmentelor sunt obținute din proiecție în plan.

Punct început	X / Y	Punct sfârșit	X / Y	Lungime segment (** (m)
1	568.130,737 399.251,782	2	568.133,444 399.243,577	8.64
2	568.133,444 399.243,577	3	568.141,81 399.244,64	8.433
3	568.141,81 399.244,64	4	568.155,07 399.246,98	13.465
4	568.155,07 399.246,98	5	568.156,57 399.247,33	1.54

Punct început	X / Y	Punct sfârșit	X / Y	Lungime segment (** (m)
5	568.156,57 399.247,33	6	568.160,31 399.249,47	4.309
6	568.160,31 399.249,47	7	568.165,15 399.253,12	6.062
7	568.165,15 399.253,12	8	568.168,53 399.254,86	3.802
8	568.168,53 399.254,86	9	568.184,32 399.257,61	16.028
9	568.184,32 399.257,61	10	568.218,24 399.261,85	34.184
10	568.218,24 399.261,85	11	568.233,28 399.264,09	15.206
11	568.233,28 399.264,09	12	568.256,231 399.267,585	23.215
12	568.256,231 399.267,585	13	568.259,387 399.277,041	9.969
13	568.259,387 399.277,041	14	568.262,656 399.285,036	8.638
14	568.262,656 399.285,036	15	568.240,759 399.283,709	21.937
15	568.240,759 399.283,709	16	568.159,807 399.270,838	81.969
16	568.159,807 399.270,838	17	568.159,843 399.260,144	10.693
17	568.159,843 399.260,144	1	568.130,737 399.251,782	30.283

** Lungimile segmentelor sunt determinate în planul de proiecție Stereo 70 și sunt rotunjite la 1 milimetru.

*** Distanța dintre puncte este formată din segmente cumulate ce sunt mai mici decât valoarea 1 milimetru.



DATE DESPRE IMOBILUL NR. 5973

Oficiul de Cadastru și Publicitate Imobiliară PRAHOVA
Biroul de Cadastru și Publicitate Imobiliară Câmpina

A. Partea I. Descrierea imobilului

TEREN Intravilan

Nr. CF vechi:456 si 442

Nr. cadastral vechi:594

Adresa: Loc. Bordenii Mari, Str Buzesti, Nr. 78, Jud. Prahova

Nr. Crt	Nr cadastral Nr. topografic	Suprafața* (mp)	Observații / Referințe
A1	21329	373	Sector cadastral:34 Teren imprejmuit; Constructia C2 inscrista in CF 21329-C2; CONSTRUCTIILE: C1 IN CF 21329-C1, C2 IN CF 21329-C2

Construcții

Crt	Nr cadastral Nr. topografic	Adresa	Observații / Referințe
A1.1	21329-C1	Loc. Bordenii Mari, Str Buzesti, Nr. 78, Jud. Prahova	Nr. niveluri:1; S. construita la sol:64 mp; C1-locuinta sc-64 mp

B. Partea II. Proprietari și acte

Inscrieri privitoare la dreptul de proprietate și alte drepturi reale	Referințe
5632 / 18/07/2006	
Act Notarial nr. 1096, din 14/07/2006 emis de NP Onea Lucia;	
B1	A1.1
Intabulare, drept de PROPRIETATE, dobandit prin Conventie, cota actuala 1/2	
1) PANAITESCU MARIA CLAUDIA	
2) PANAITESCU MIHAI	
32261 / 20/12/2018	
Act Notarial nr. 2297, din 20/12/2018 emis de NP Onea Lucia;	
B2	A1.1
Intabulare, drept de PROPRIETATE, dobandit prin Conventie, cota actuala 1/2	
1) PANAITESCU MIHAI	
2) PANAITESCU MARIA CLAUDIA	
5632 / 18/07/2006	
Act Notarial nr. 1096, din 14/07/2006 emis de NP Onea Lucia;	
B3	A1
Intabulare, drept de PROPRIETATE, dobandit prin Conventie, cota actuala 1/2	
1) PANAITESCU MARIA CLAUDIA	
2) PANAITESCU MIHAI	
32261 / 20/12/2018	
Act Notarial nr. 2297, din 20/12/2018 emis de NP Onea Lucia;	
B4	A1
Intabulare, drept de PROPRIETATE, dobandit prin Conventie, cota actuala 1/2	
1) PANAITESCU MIHAI	
2) PANAITESCU MARIA CLAUDIA, ptr. terenul in suprafata de 186,50 mp indiviz din 373 mp, aferent imobilului cu nr.cad. 594/C2;e	

C. Partea III. SARCINI

Inscrieri privind dezmembramintele dreptului de proprietate, drepturi reale de garanție și sarcini	Referințe
9185 / 30/08/2006	
Act Notarial nr. 1209, din 31/07/2006 emis de NP Onea Lucia;	
C1	A1
Intabulare, drept de IPOTECA LEGALA, Valoare:0 se noteza obligatia de intretinere, asupra terenului aferent imobilului cu nr.cad. 594/C2;e, propr.lui MATEI MARIA, in favoarea lui, dobandit prin Conventie, cota actuala 1/1, cota initiala 1/1	
1) MATEI DUMITRU	
2) MATEI STELIANA	
OBSERVATII: (provenita din conversia CF 456)	
5632 / 18/07/2006	
Act Notarial nr. 1096, din 14/07/2006 emis de NP Onea Lucia;	

Inscrieri privind dezmembramintele dreptului de proprietate, drepturi reale de garanție și sarcini		Referințe
C1	Intabulare, drept de IPOTECA LEGALA, Valoare:0 se noteaza obligatia de intretinere si ingrijire in favoarea lui Matei Dumitru asupra cotei proprietatea lui Panaitescu Maria-Claudia si Panaitescu Mihai, dobandit prin Conventie, cota actuala 1/1, cota initiala 1/1 1) MATEI DUMITRU <i>OBSERVATII: (provenita din conversia CF 456)</i>	A1.1
11913 / 27/04/2015		
Act Notarial nr. 26, din 21/04/2015 emis de NP CALIN MAGDALENA;		
C3	se reinscrie de sub C1,obligatia de intretinere, asupra terenului aferent imobilului cu nr.cad. 594/C2;e, in sarcina lui CAZAN DANIEL 1) MATEI DUMITRU	A1
5632 / 18/07/2006		
Act Notarial nr. 1096, din 14/07/2006 emis de NP Onea Lucia;		
C3	Intabulare, drept de UZUFRACT VIAGERasupra cotei proprietatea lui Panaitescu Maria-Claudia si Panaitescu Mihai, dobandit prin Conventie, cota actuala 1/1, cota initiala 1/1 1) MATEI DUMITRU <i>OBSERVATII: (provenita din conversia CF 456)</i>	A1.1
11913 / 27/04/2015		
Act Notarial nr. 26, din 21/04/2015 emis de NP CALIN MAGDALENA;		
C4	Intabulare, drept de UZUFRACT VIAGERreinscris de sub C2,asupra terenului aferent imobilului cu nr.cad. 594/C2;e, in sarcina lui CAZAN DANIEL, dobandit prin Conventie, cota actuala 1/1, cota initiala 1/1 1) MATEI DUMITRU	A1
32261 / 20/12/2018		
Act Administrativ nr. 954362, din 10/10/2016 emis de PRIMARIA COMUNEI SCORTENI;		
C4	se radiaza obligatia de intretinere si dreptul de uzufruct viager, inscrise prin inch.5632/2006, de sub C2 si C3.2 constituite in favoarea lui MATEI STELIANA, intrucat aceasta a decedat	A1.1
5632 / 18/07/2006		
Act Notarial nr. 1096, din 14/07/2006 emis de NP Onea Lucia;		
C5	Intabulare, drept de IPOTECA LEGALA, Valoare:0 se noteza obligatia de intretinere si ingrijire in favoarea lui Matei Dumitru asupra cotei proprietatea lui Panaitescu Maria-Claudia si Panaitescu Mihai, dobandit prin Conventie, cota actuala 1/1, cota initiala 1/1 1) MATEI DUMITRU <i>OBSERVATII: (provenita din conversia CF 456)</i>	A1
32261 / 20/12/2018		
Act Notarial nr. 2297, din 20/12/2018 emis de NP Onea Lucia;		
C5	se mentin inscrierile de sub C1 si C3, in baza c.v.c aut. sub nr. 2297/20.12.2018-NP Onea Lucia	A1.1
5632 / 18/07/2006		
Act Notarial nr. 1096, din 14/07/2006 emis de NP Onea Lucia;		
C7	Intabulare, drept de UZUFRACT VIAGERasupra cotei proprietatea lui Panaitescu Maria-Claudia si Panaitescu Mihai, dobandit prin Conventie, cota actuala 1/1, cota initiala 1/1 1) MATEI DUMITRU <i>OBSERVATII: (provenita din conversia CF 456)</i>	A1
32261 / 20/12/2018		
Act Administrativ nr. 954362, din 10/10/2016 emis de PRIMARIA COMUNEI SCORTENI;		
C8	se radiaza obligatia de intretinere si dreptul de uzufruct viager, inscrise prin inch. 11913/2015 si 5632/2006, de sub C3.2, C4.2, C6 si C7.2, constituite in favoarea lui MATEI STELIANA, intrucat aceasta a decedat, asupra terenului aferent imobilului cu nr.cad. 594/C2;e,	A1

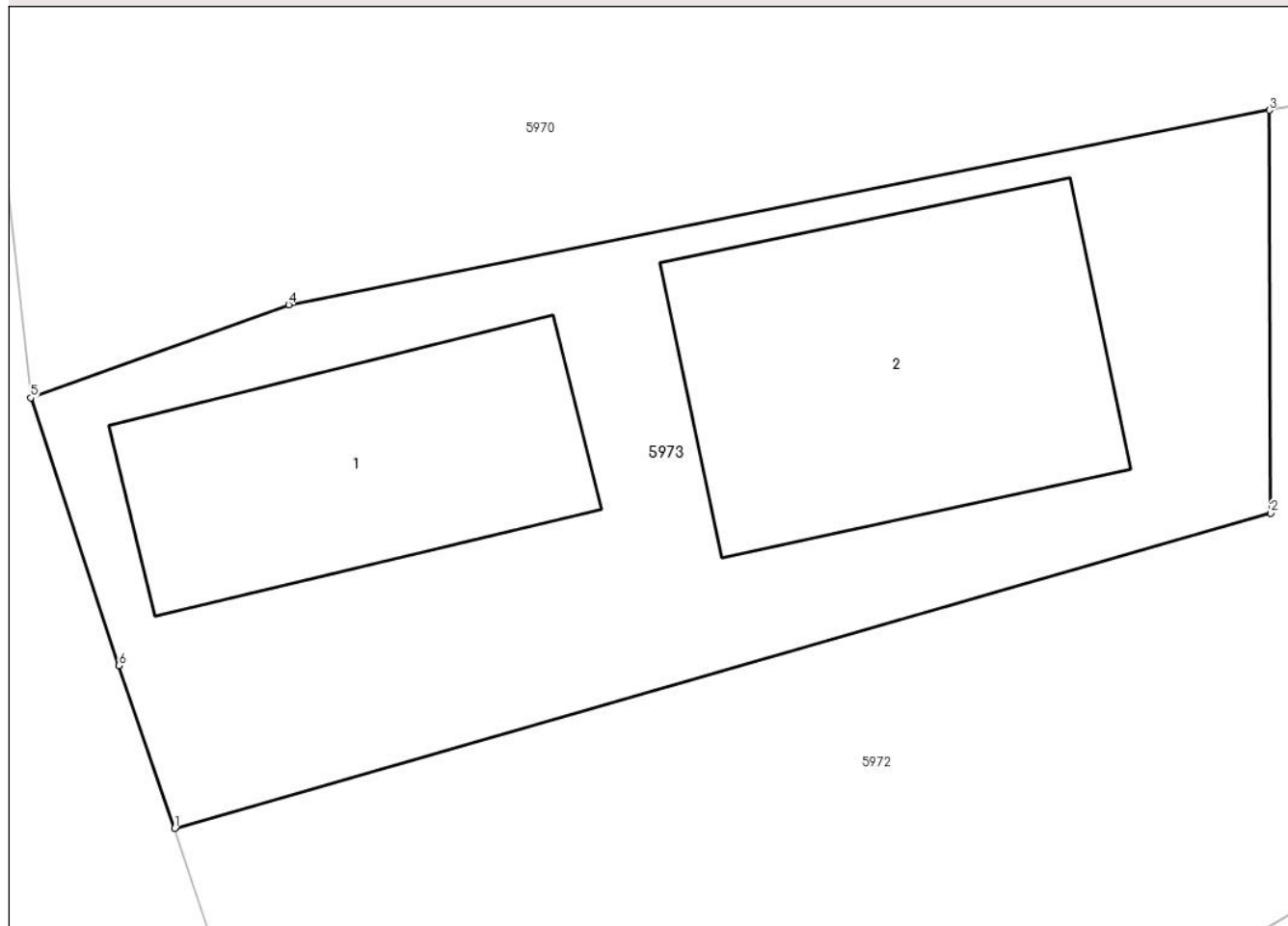
Anexa Nr. 1 La Partea I

Teren

Nr cadastral	Suprafața (mp)*	Observații / Referințe
21329	373	CONSTRUCTIILE: C1 IN CF 21329-C1, C2 IN CF 21329-C2

* Suprafața este determinată în planul de proiecție Stereo 70.

DETALII LINIARE IMOBIL



Date referitoare la teren

Crt	Categorie folosință	Intra vilan	Suprafața (mp)	Tarla	Parcelă	Nr. topo	Observații / Referințe
1	curți constructii	DA	373	24	1755	-	

Date referitoare la construcții

Crt	Număr	Destinație construcție	Supraf. (mp)	Situație juridică	Observații / Referințe
A1.1	21329-C1	construcții de locuințe	64	Cu acte	Nr. niveluri:1; S. construita la sol:64 mp; C1-locuinta sc- 64 mp
*A1.2	21329-C2	construcții de locuințe	88	Cu acte în CF propriu	Nr. niveluri:2; S. construita la sol:88 mp; C2-locuinta sc- 88 mp, compusa din parter + 1 etaj

* Aceasta construcție este înscrisă într-o carte funciara proprie

Lungime Segmente

1) Valorile lungimilor segmentelor sunt obținute din proiecție în plan.

Punct început	X / Y	Punct sfârșit	X / Y	Lungime segment (** (m)
1	568.130,737 399.251,782	2	568.159,843 399.260,144	30.283

Punct început	X / Y	Punct sfârșit	X / Y	Lungime segment (** (m)
2	568.159,843 399.260,144	3	568.159,807 399.270,838	10.693
3	568.159,807 399.270,838	4	568.133,763 399.265,677	26.55
4	568.133,763 399.265,677	5	568.126,921 399.263,206	7.274
5	568.126,921 399.263,206	6	568.129,256 399.256,095	7.485
6	568.129,256 399.256,095	1	568.130,737 399.251,782	4.56

** Lungimile segmentelor sunt determinate în planul de proiecție Stereo 70 și sunt rotunjite la 1 milimetru.

*** Distanța dintre puncte este formată din segmente cumulate ce sunt mai mici decât valoarea 1 milimetru.

**DATE DESPRE IMOBILUL NR. 5974**

Oficiul de Cadastru și Publicitate Imobiliară PRAHOVA
Biroul de Cadastru și Publicitate Imobiliară Câmpina

A. Partea I. Descrierea imobilului

TEREN Intravilan

Nr. CF vechi:1010

Nr. cadastral vechi:10188

Adresa: Loc. Bordenii Mari, Str Buzesti, Nr. 74, Jud. Prahova

Nr. Crt	Nr cadastral Nr. topografic	Suprafața* (mp)	Observații / Referințe
A1	20270	Din acte: 1.527 Masurata: 1.530	Sector cadastral:34 Teren imprejmuit;

Construcții

Crt	Nr cadastral Nr. topografic	Adresa	Observații / Referințe
A1.1	20270-C1	Loc. Bordenii Mari, Str Buzesti, Nr. 74, Jud. Prahova	Nr. niveluri:1; S. construita la sol:72 mp; LOCUINTA

B. Partea II. Proprietari și acte

Inscrieri privitoare la dreptul de proprietate și alte drepturi reale		Referințe
18343 / 29/08/2008		
Act Notarial nr. 3293, din 28/08/2008 emis de NP POP MIHAELA CRISTINA;		
B4	Intabulare, drept de PROPRIETATEcumparare ca bun propriu, dobandit prin Conventie, cota actuala 1/1 1) NEACSU GHEORGHE FLORIN	A1, A1.1

C. Partea III. SARCINI

Inscrieri privind dezmembramintele dreptului de proprietate, drepturi reale de garanție și sarcini		Referințe
18343 / 29/08/2008		
Act Notarial nr. 3293, din 28/08/2008 emis de NP POP MIHAELA CRISTINA;		
C1	Intabulare, drept de UZUFRACT 1) NEACSU NICOLAE 2) NEACSU ELISABETA	A1, A1.1
C3	se noteaza obligatia de intretinere si ingrijire in favoarea lui Neacsu Nicolae	A1, A1.1
C4	se noteaza obligatia de intretinere si ingrijire in favoarea lui Neacsu Elisabeta	A1, A1.1

Anexa Nr. 1 La Partea I**Teren**

Nr cadastral	Suprafața (mp)*	Observații / Referințe
20270	Din acte: 1.527 Masurata: 1.530	

* Suprafața este determinată în planul de proiecție Stereo 70.

DETALII LINIARE IMOBIL**Date referitoare la teren**

Crt	Categorie folosință	Intra vilan	Suprafața (mp)	Tarla	Parcelă	Nr. topo	Observații / Referințe
1	curți constructii	DA	523	24	1755;1756; 1756/1	-	
2	arabil	DA	598	24	1755;1756; 1756/1	-	
3	faneata	DA	409	24	1755;1756; 1756/1	-	

Date referitoare la construcții

Crt	Număr	Destinație construcție	Supraf. (mp)	Situație juridică	Observații / Referințe
A1.1	20270-C1	construcții de locuințe	72	Cu acte	Nr. niveluri:1; S. construita la sol:72 mp; LOCUINTA

Lungime Segmente

1) Valorile lungimilor segmentelor sunt obținute din proiecție în plan.

Punct început	X / Y	Punct sfârșit	X / Y	Lungime segment (** (m)
1	568.133,444 399.243,577	2	568.136,23 399.235,43	8.61

Punct început	X / Y	Punct sfârșit	X / Y	Lungime segment (** (m)
2	568.136,23 399.235,43	3	568.153,1 399.237,94	17.056
3	568.153,1 399.237,94	4	568.159,06 399.238,81	6.023
4	568.159,06 399.238,81	5	568.183,83 399.242,55	25.051
5	568.183,83 399.242,55	6	568.208,5 399.246,48	24.981
6	568.208,5 399.246,48	7	568.219,76 399.248,47	11.434
7	568.219,76 399.248,47	8	568.244,02 399.253,54	24.784
8	568.244,02 399.253,54	9	568.256,281 399.255,434	12.406
9	568.256,281 399.255,434	10	568.256,075 399.267,118	11.686
10	568.256,075 399.267,118	11	568.256,231 399.267,585	0.492
11	568.256,231 399.267,585	12	568.233,28 399.264,09	23.215
12	568.233,28 399.264,09	13	568.218,24 399.261,85	15.206
13	568.218,24 399.261,85	14	568.184,32 399.257,61	34.184
14	568.184,32 399.257,61	15	568.168,53 399.254,86	16.028
15	568.168,53 399.254,86	16	568.165,15 399.253,12	3.802
16	568.165,15 399.253,12	17	568.160,31 399.249,47	6.062
17	568.160,31 399.249,47	18	568.156,57 399.247,33	4.309
18	568.156,57 399.247,33	19	568.155,07 399.246,98	1.54
19	568.155,07 399.246,98	20	568.141,81 399.244,64	13.465
20	568.141,81 399.244,64	1	568.133,444 399.243,577	8.433

** Lungimile segmentelor sunt determinate în planul de proiecție Stereo 70 și sunt rotunjite la 1 milimetru.

*** Distanța dintre puncte este formată din segmente cumulate ce sunt mai mici decât valoarea 1 milimetru.

**DATE DESPRE IMOBILUL NR. 5975**

Oficiul de Cadastru și Publicitate Imobiliară PRAHOVA
Biroul de Cadastru și Publicitate Imobiliară Câmpina

A. Partea I. Descrierea imobilului

TEREN Intravilan

Adresa: Loc. Bordenii Mari, Jud. Prahova

Nr. Crt	Nr cadastral Nr. topografic	Suprafața* (mp)	Observații / Referințe
A1		1.390	Sector cadastral:34 Teren imprejmuit;

B. Partea II. Proprietari și acte

Inscrieri privitoare la dreptul de proprietate și alte drepturi reale		Referințe
/		
Act Normativ nr. 7, din 13/03/1996 emis de Parlamentul României (Lege);		
B1	Inscrierea posesiei, drept de PROPRIETATE, dobândit prin Lege, cota actuala 1/1 1) NEIDENTIFICAT NEIDENTIFICAT	A1
Act Normativ nr. 7, din 13/03/1996 emis de Parlamentul României, (art.13); (Lege);		
B2	Se noteaza mentiunea de proprietar neidentificat.	A1

C. Partea III. SARCINI .

Inscrieri privind dezmembramintele dreptului de proprietate, drepturi reale de garanție și sarcini	Referințe
NU SUNT	

Anexa Nr. 1 La Partea I

Teren

Nr cadastral	Suprafața (mp)*	Observații / Referințe
	1.390	

* Suprafața este determinată în planul de proiecție Stereo 70.

DETALII LINIARE IMOBIL



Date referitoare la teren

Crt	Categorie folosință	Intravilan	Suprafața (mp)	Tarla	Parcelă	Nr. topo	Observații / Referințe
1	curți construcții	DA	600	24	1758	-	
2	arabil	DA	790	24	1757	-	

Lungime Segmente

1) Valorile lungimilor segmentelor sunt obținute din proiecție în plan.

Punct început	X / Y	Punct sfârșit	X / Y	Lungime segment (** (m)
1	568.139,941 399.224,344	2	568.166,04 399.228,07	26.364
2	568.166,04 399.228,07	3	568.175,59 399.229,32	9.631
3	568.175,59 399.229,32	4	568.193,96 399.232,58	18.657
4	568.193,96 399.232,58	5	568.211,2 399.234,9	17.395

Punct început	X / Y	Punct sfârșit	X / Y	Lungime segment (** (m)
5	568.211,2 399.234,9	6	568.225,56 399.237,09	14.526
6	568.225,56 399.237,09	7	568.235,44 399.239,66	10.209
7	568.235,44 399.239,66	8	568.251,46 399.244,22	16.656
8	568.251,46 399.244,22	9	568.255,89 399.245,31	4.562
9	568.255,89 399.245,31	10	568.256,447 399.254,051	8.759
10	568.256,447 399.254,051	11	568.256,281 399.255,434	1.393
11	568.256,281 399.255,434	12	568.244,02 399.253,54	12.406
12	568.244,02 399.253,54	13	568.219,76 399.248,47	24.784
13	568.219,76 399.248,47	14	568.208,5 399.246,48	11.434
14	568.208,5 399.246,48	15	568.183,83 399.242,55	24.981
15	568.183,83 399.242,55	16	568.159,06 399.238,81	25.051
16	568.159,06 399.238,81	17	568.153,1 399.237,94	6.023
17	568.153,1 399.237,94	18	568.136,23 399.235,43	17.056
18	568.136,23 399.235,43	19	568.138,171 399.229,331	6.4
19	568.138,171 399.229,331	1	568.139,941 399.224,344	5.292

** Lungimile segmentelor sunt determinate în planul de proiecție Stereo 70 și sunt rotunjite la 1 milimetru.

*** Distanța dintre puncte este formată din segmente cumulate ce sunt mai mici decât valoarea 1 milimetru.

**DATE DESPRE IMOBILUL NR. 5976**

Oficiul de Cadastru și Publicitate Imobiliară PRAHOVA
Biroul de Cadastru și Publicitate Imobiliară Câmpina

A. Partea I. Descrierea imobilului

TEREN Intravilan

Adresa: Loc. Bordenii Mari, Jud. Prahova

Nr. Crt	Nr cadastral Nr. topografic	Suprafața* (mp)	Observații / Referințe
A1		3.447	Sector cadastral:34 Teren imprejmuit;

B. Partea II. Proprietari și acte

Inscrieri privitoare la dreptul de proprietate și alte drepturi reale		Referințe
/		
Act Normativ nr. 7, din 13/03/1996 emis de Parlamentul României (Lege);		
B1	Inscrierea provizorie, drept de PROPRIETATE, dobandit prin Lege, cota actuala 1/1 1) NEIDENTIFICAT NEIDENTIFICAT	A1
B2	Se noteaza faptul ca imobilul are proprietar neidentificat.	A1

C. Partea III. SARCINI .

Inscrieri privind dezmembramintele dreptului de proprietate, drepturi reale de garanție și sarcini	Referințe
NU SUNT	

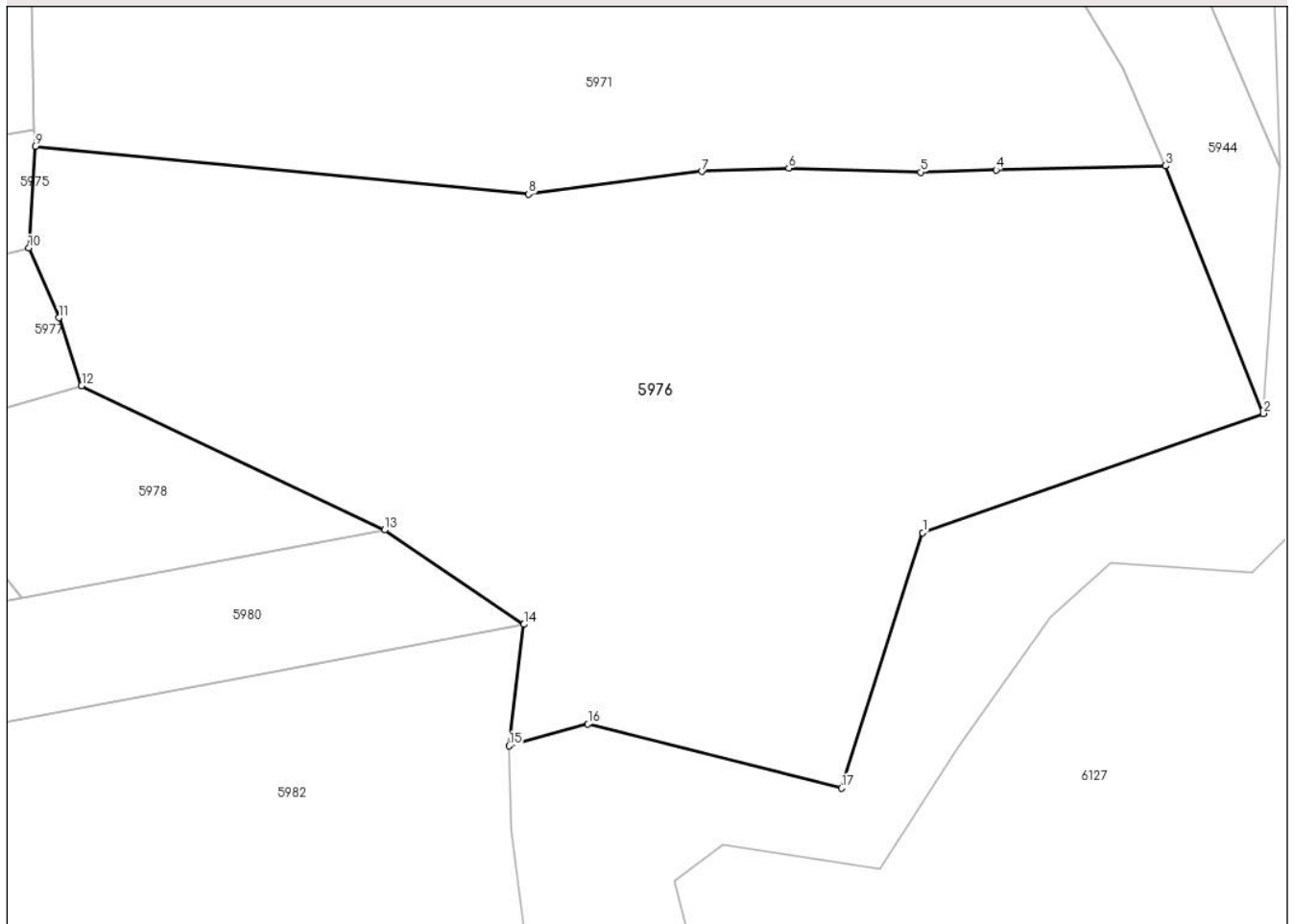
Anexa Nr. 1 La Partea I

Teren

Nr cadastral	Suprafața (mp)*	Observații / Referințe
	3.447	

* Suprafața este determinată în planul de proiecție Stereo 70.

DETALII LINIARE IMOBIL



Date referitoare la teren

Crt	Categorie folosință	Intra vilan	Suprafața (mp)	Tarla	Parcelă	Nr. topo	Observații / Referințe
1	faneata	DA	3.447	24	1750, 1751	-	

Lungime Segmente

1) Valorile lungimilor segmentelor sunt obținute din proiecție în plan.

Punct început	X / Y	Punct sfârșit	X / Y	Lungime segment (** (m)
1	568.332,778 399.220,832	2	568.362,078 399.231,082	31.041
2	568.362,078 399.231,082	3	568.353,674 399.252,373	22.89
3	568.353,674 399.252,373	4	568.339,096 399.252,035	14.582
4	568.339,096 399.252,035	5	568.332,604 399.251,827	6.495
5	568.332,604 399.251,827	6	568.321,261 399.252,172	11.348

Punct început	X / Y	Punct sfârșit	X / Y	Lungime segment (** (m)
6	568.321,261 399.252,172	7	568.313,785 399.251,895	7.481
7	568.313,785 399.251,895	8	568.298,891 399.249,939	15.022
8	568.298,891 399.249,939	9	568.256,447 399.254,051	42.643
9	568.256,447 399.254,051	10	568.255,89 399.245,31	8.759
10	568.255,89 399.245,31	11	568.258,47 399.239,32	6.522
11	568.258,47 399.239,32	12	568.260,43 399.233,47	6.17
12	568.260,43 399.233,47	13	568.286,483 399.221,073	28.852
13	568.286,483 399.221,073	14	568.298,476 399.212,959	14.48
14	568.298,476 399.212,959	15	568.297,214 399.202,521	10.514
15	568.297,214 399.202,521	16	568.303,989 399.204,393	7.029
16	568.303,989 399.204,393	17	568.325,784 399.198,879	22.482
17	568.325,784 399.198,879	1	568.332,778 399.220,832	23.041

** Lungimile segmentelor sunt determinate în planul de proiecție Stereo 70 și sunt rotunjite la 1 milimetru.

*** Distanța dintre puncte este formată din segmente cumulate ce sunt mai mici decât valoarea 1 milimetru.

**DATE DESPRE IMOBILUL NR. 5977**

Oficiul de Cadastru și Publicitate Imobiliară PRAHOVA
Biroul de Cadastru și Publicitate Imobiliară Câmpina

A. Partea I. Descrierea imobilului

TEREN Intravilan

Nr. CF vechi:835
Nr. cadastral vechi:10068

Adresa: Loc. Bordenii Mari, Jud. Prahova

Nr. Crt	Nr cadastral Nr. topografic	Suprafața* (mp)	Observații / Referințe
A1	20133	Din acte: 1.600 Masurata: 1.633	Sector cadastral:34 Teren imprejmuit;

Construcții

Crt	Nr cadastral Nr. topografic	Adresa	Observații / Referințe
A1.1	20133-C1	Loc. Bordenii Mari, Jud. Prahova	Nr. niveluri:1; S. construita la sol:61 mp; LOCUINTA, Su=36,44 mp, Su prispa=16,54 mp
A1.2	20133-C2	Loc. Bordenii Mari, Jud. Prahova	Nr. niveluri:1; S. construita la sol:43 mp; ANEXA, Su=35,38 mp

B. Partea II. Proprietari și acte

Inscrieri privitoare la dreptul de proprietate și alte drepturi reale		Referințe
18546 / 30/10/2009		
Act Notarial nr. 2825, din 29/10/2009 emis de NP POP MIHAELA CRISTINA;		
B3	Intabulare, drept de PROPRIETATEcumparare ca bun propriu, dobandit prin Conventie, cota actuala 1/1 1) DUTESCU AUREL	A1, A1.1, A1.2

C. Partea III. SARCINI .

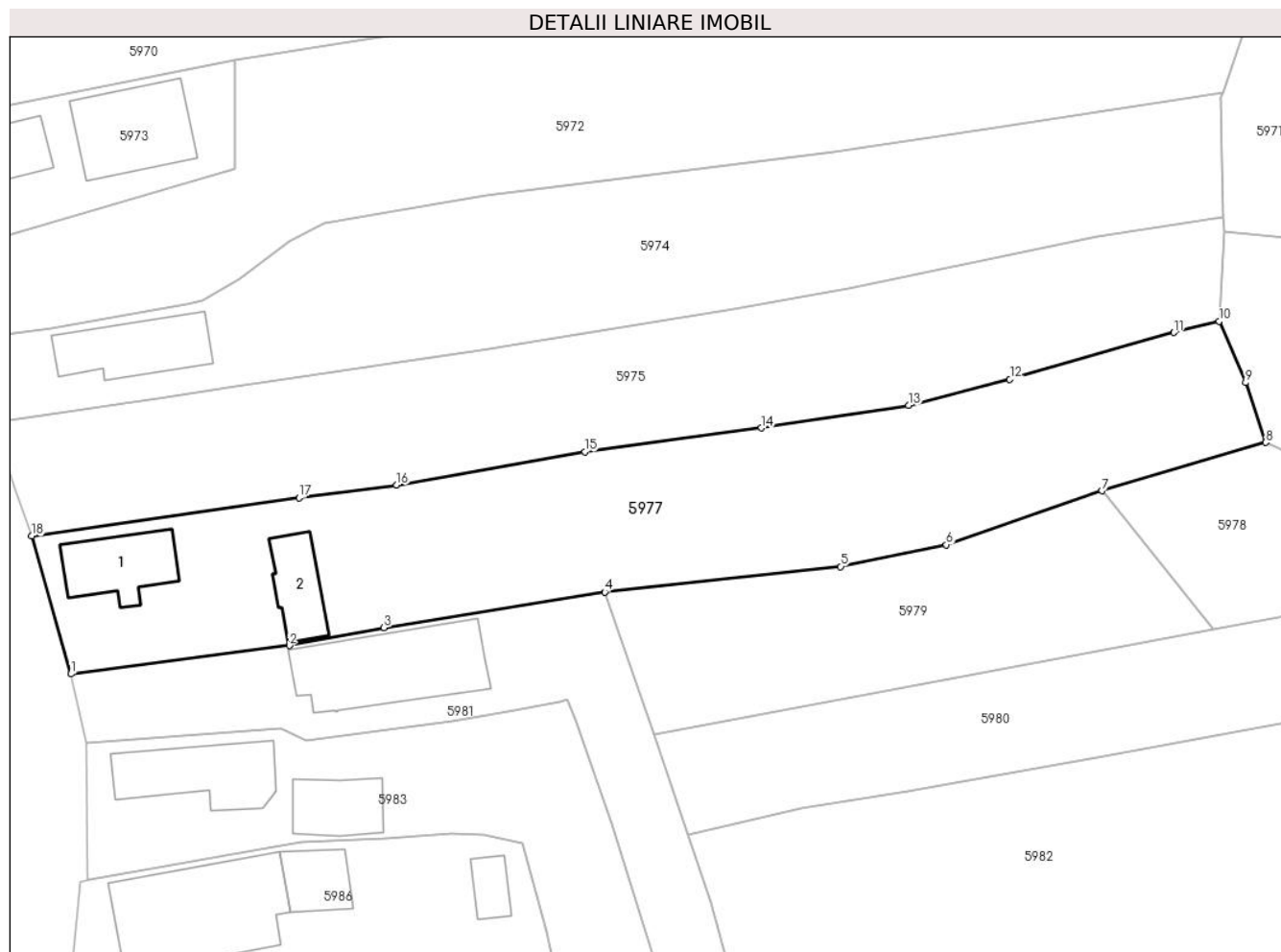
Inscrieri privind dezmembramintele dreptului de proprietate, drepturi reale de garanție și sarcini	Referințe
NU SUNT	

Anexa Nr. 1 La Partea I

Teren

Nr cadastral	Suprafața (mp)*	Observații / Referințe
20133	Din acte: 1.600 Masurata: 1.633	

* Suprafața este determinată în planul de proiecție Stereo 70.



Date referitoare la teren

Crt	Categorie folosință	Intra vilan	Suprafața (mp)	Tarla	Parcelă	Nr. topo	Observații / Referințe
1	curți constructii	DA	447	24,	Cc1759, A1760	-	
2	arabil	DA	1.186	24,	Cc1759, A1760	-	

Date referitoare la construcții

Crt	Număr	Destinație construcție	Supraf. (mp)	Situație juridică	Observații / Referințe
A1.1	20133-C1	construcții de locuințe	61	Cu acte	Nr. niveluri:1; S. construita la sol:61 mp; LOCUINTA, Su=36,44 mp, Su prispa=16,54 mp
A1.2	20133-C2	construcții anexa	43	Cu acte	Nr. niveluri:1; S. construita la sol:43 mp; ANEXA, Su= 35,38 mp

Lungime Segmente

1) Valorile lungimilor segmentelor sunt obținute din proiecție în plan.

Punct început	X / Y	Punct sfârșit	X / Y	Lungime segment (** (m))
1	568.143,783 399.210,884	2	568.165,1 399.213,65	21.496

Punct început	X / Y	Punct sfârșit	X / Y	Lungime segment (** (m)
2	568.165,1 399.213,65	3	568.174,33 399.215,39	9.393
3	568.174,33 399.215,39	4	568.195,89 399.218,87	21.839
4	568.195,89 399.218,87	5	568.218,92 399.221,37	23.165
5	568.218,92 399.221,37	6	568.229,26 399.223,49	10.555
6	568.229,26 399.223,49	7	568.244,42 399.228,76	16.05
7	568.244,42 399.228,76	8	568.260,43 399.233,47	16.688
8	568.260,43 399.233,47	9	568.258,47 399.239,32	6.17
9	568.258,47 399.239,32	10	568.255,89 399.245,31	6.522
10	568.255,89 399.245,31	11	568.251,46 399.244,22	4.562
11	568.251,46 399.244,22	12	568.235,44 399.239,66	16.656
12	568.235,44 399.239,66	13	568.225,56 399.237,09	10.209
13	568.225,56 399.237,09	14	568.211,2 399.234,9	14.526
14	568.211,2 399.234,9	15	568.193,96 399.232,58	17.395
15	568.193,96 399.232,58	16	568.175,59 399.229,32	18.657
16	568.175,59 399.229,32	17	568.166,04 399.228,07	9.631
17	568.166,04 399.228,07	18	568.139,941 399.224,344	26.364
18	568.139,941 399.224,344	1	568.143,783 399.210,884	13.998

** Lungimile segmentelor sunt determinate în planul de proiecție Stereo 70 și sunt rotunjite la 1 milimetru.

*** Distanța dintre puncte este formată din segmente cumulate ce sunt mai mici decât valoarea 1 milimetru.

**DATE DESPRE IMOBILUL NR. 5978**

Oficiul de Cadastru și Publicitate Imobiliară PRAHOVA
Biroul de Cadastru și Publicitate Imobiliară Câmpina

A. Partea I. Descrierea imobilului

TEREN Intravilan

Adresa: Loc. Bordenii Mari, Jud. Prahova

Nr. Crt	Nr cadastral Nr. topografic	Suprafața* (mp)	Observații / Referințe
A1	24366	Din acte: 536 Masurata: 404	Sector cadastral:34 Teren imprejmuit;

B. Partea II. Proprietari și acte

Inscrieri privitoare la dreptul de proprietate și alte drepturi reale		Referințe
56335 / 15/12/2022		
Act Notarial nr. 3155, din 14/12/2022 emis de Musat Roxana Andreea;		
B2	Intabulare, drept de PROPRIETATEcumparare ca bun comun, dobandit prin Conventie, cota actuala 1/1 1) IORDACHE CĂTĂLIN 2) IORDACHE IOANA-MĂDĂLINA	A1

C. Partea III. SARCINI .

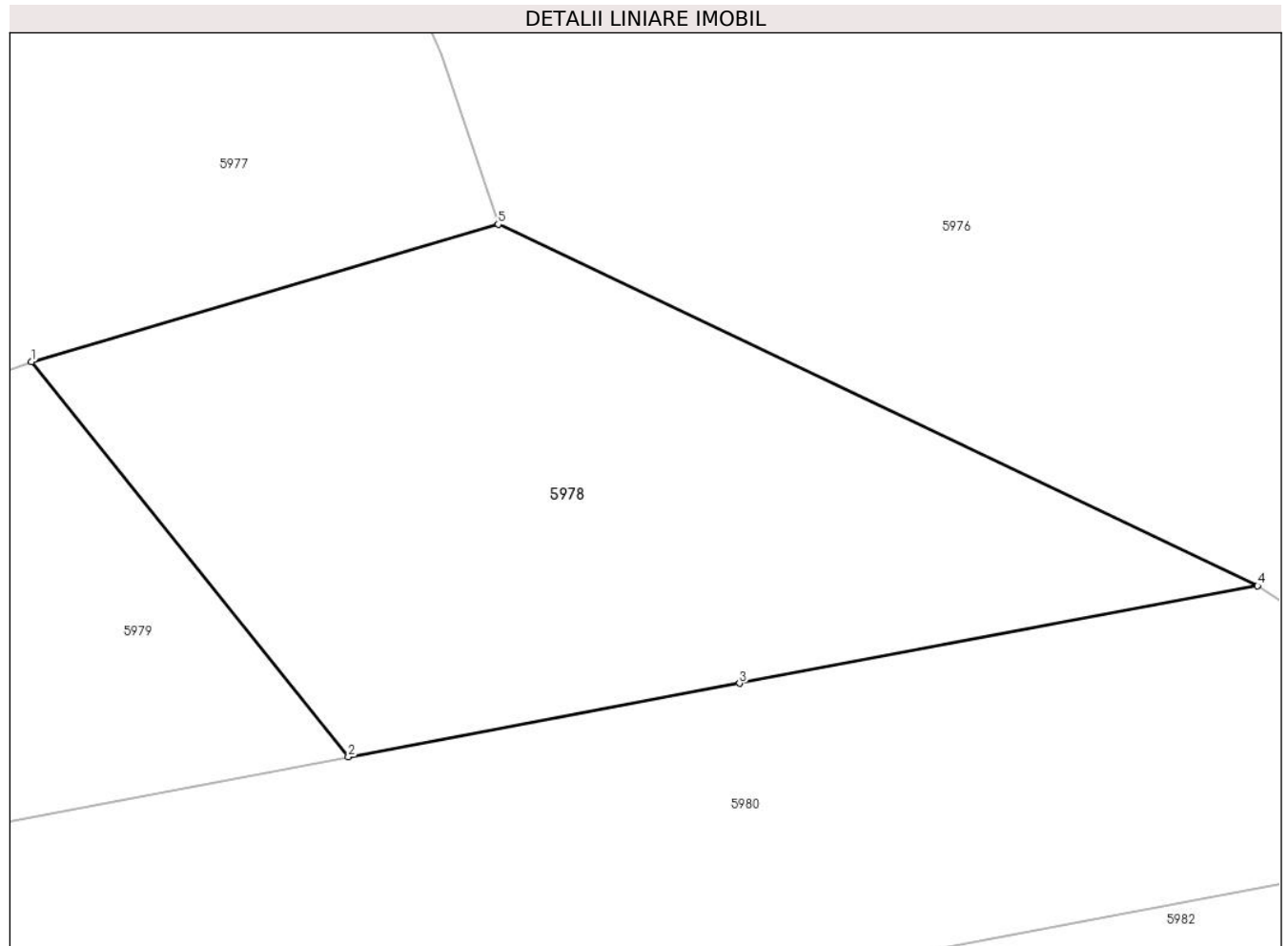
Inscrieri privind dezmembramintele dreptului de proprietate, drepturi reale de garanție și sarcini	Referințe
NU SUNT	

Anexa Nr. 1 La Partea I

Teren

Nr cadastral	Suprafața (mp)*	Observații / Referințe
24366	Din acte: 536 Masurata: 404	

* Suprafața este determinată în planul de proiecție Stereo 70.



Date referitoare la teren

Crt	Categorie folosință	Intra vilan	Suprafața (mp)	Tarla	Parcelă	Nr. topo	Observații / Referințe
1	faneata	DA	404	24	1772/1	-	

Lungime Segmente

1) Valorile lungimilor segmentelor sunt obținute din proiecție în plan.

Punct început	X / Y	Punct sfârșit	X / Y	Lungime segment (** (m)
1	568.244,42 399.228,76	2	568.255,292 399.215,199	17.381
2	568.255,292 399.215,199	3	568.268,71 399.217,726	13.654
3	568.268,71 399.217,726	4	568.286,483 399.221,073	18.085
4	568.286,483 399.221,073	5	568.260,43 399.233,47	28.852
5	568.260,43 399.233,47	1	568.244,42 399.228,76	16.688

**** Lungimile segmentelor sunt determinate în planul de proiecție Stereo 70 și sunt rotunjite la 1 milimetru.**

***** Distanța dintre puncte este formată din segmente cumulate ce sunt mai mici decât valoarea 1 milimetru.**

**DATE DESPRE IMOBILUL NR. 5979**

Oficiul de Cadastru și Publicitate Imobiliară PRAHOVA
Biroul de Cadastru și Publicitate Imobiliară Câmpina

A. Partea I. Descrierea imobilului

TEREN Intravilan

Adresa: Loc. Bordenii Mari, Jud. Prahova

Nr. Crt	Nr cadastral Nr. topografic	Suprafața* (mp)	Observații / Referințe
A1	24386	Din acte: 708 Masurata: 724	Sector cadastral:34 Teren imprejmuit;

B. Partea II. Proprietari și acte

Inscrieri privitoare la dreptul de proprietate și alte drepturi reale		Referințe
56343 / 15/12/2022		
Act Notarial nr. 3156, din 14/12/2022 emis de Musat Roxana Andreea;		
B3	Intabulare, drept de PROPRIETATEcumparare ca bun comun, dobandit prin Conventie, cota actuala 1/1 1) IORDACHE CĂTĂLIN 2) IORDACHE IOANA-MĂDĂLINA	A1

C. Partea III. SARCINI .

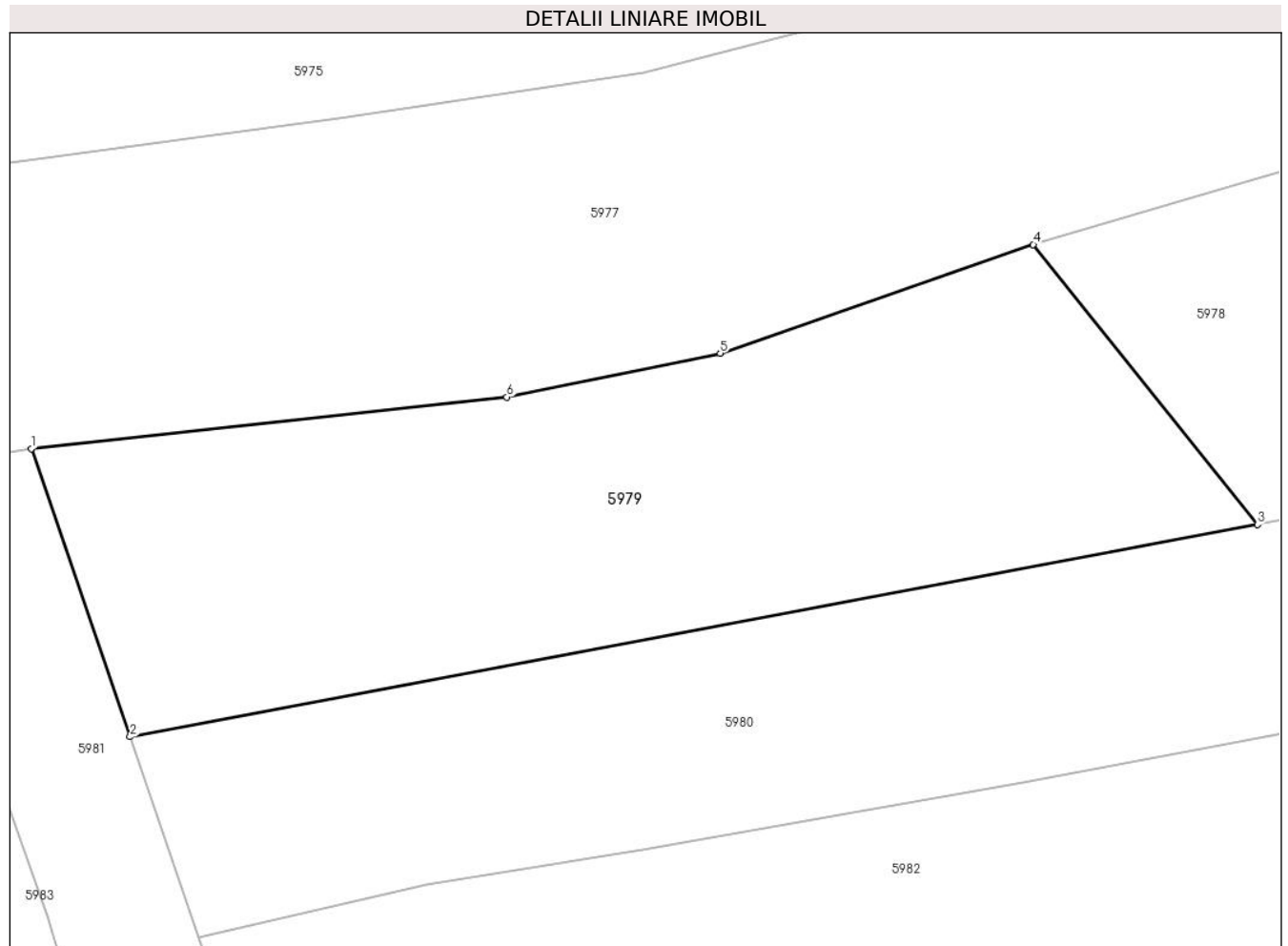
Inscrieri privind dezmembramintele dreptului de proprietate, drepturi reale de garanție și sarcini	Referințe
NU SUNT	

Anexa Nr. 1 La Partea I

Teren

Nr cadastral	Suprafața (mp)*	Observații / Referințe
24386	Din acte: 708 Masurata: 724	

* Suprafața este determinată în planul de proiecție Stereo 70.



Date referitoare la teren

Crt	Categorie folosință	Intra vilan	Suprafața (mp)	Tarla	Parcelă	Nr. topo	Observații / Referințe
1	arabil	DA	724	24	1772	-	

Lungime Segmente

1) Valorile lungimilor segmentelor sunt obținute din proiecție în plan.

Punct început	X / Y	Punct sfârșit	X / Y	Lungime segment (** (m)
1	568.195,89 399.218,87	2	568.200,671 399.204,912	14.754
2	568.200,671 399.204,912	3	568.255,292 399.215,199	55.581
3	568.255,292 399.215,199	4	568.244,42 399.228,76	17.381
4	568.244,42 399.228,76	5	568.229,26 399.223,49	16.05
5	568.229,26 399.223,49	6	568.218,92 399.221,37	10.555

Punct început	X / Y	Punct sfârşit	X / Y	Lungime segment (** (m)
6	568.218,92 399.221,37	1	568.195,89 399.218,87	23.165

** Lungimile segmentelor sunt determinate în planul de proiecţie Stereo 70 şi sunt rotunjite la 1 milimetru.

*** Distanţa dintre puncte este formată din segmente cumulate ce sunt mai mici decât valoarea 1 milimetru.

**DATE DESPRE IMOBILUL NR. 5980**

Oficiul de Cadastru și Publicitate Imobiliară PRAHOVA
Biroul de Cadastru și Publicitate Imobiliară Câmpina

A. Partea I. Descrierea imobilului

TEREN Intravilan

Adresa: Loc. Bordenii Mari, Jud. Prahova, T 24 ; A 1773 ; F 1773/1

Nr. Crt	Nr cadastral Nr. topografic	Suprafața* (mp)	Observații / Referințe
A1	24385	926	Sector cadastral:34 Teren imprejmuit; T 24 ; A 1773 ; F 1773/1

B. Partea II. Proprietari și acte

Inscrieri privitoare la dreptul de proprietate și alte drepturi reale		Referințe
56330 / 15/12/2022		
Act Notarial nr. 3154, din 14/12/2022 emis de Musat Roxana Andreea;		
B2	Intabulare, drept de PROPRIETATEcumparare ca bun comun, dobandit prin Conventie, cota actuala 1/1 1) IORDACHE IOANA-MĂDĂLINA 2) IORDACHE CĂTĂLIN	A1

C. Partea III. SARCINI .

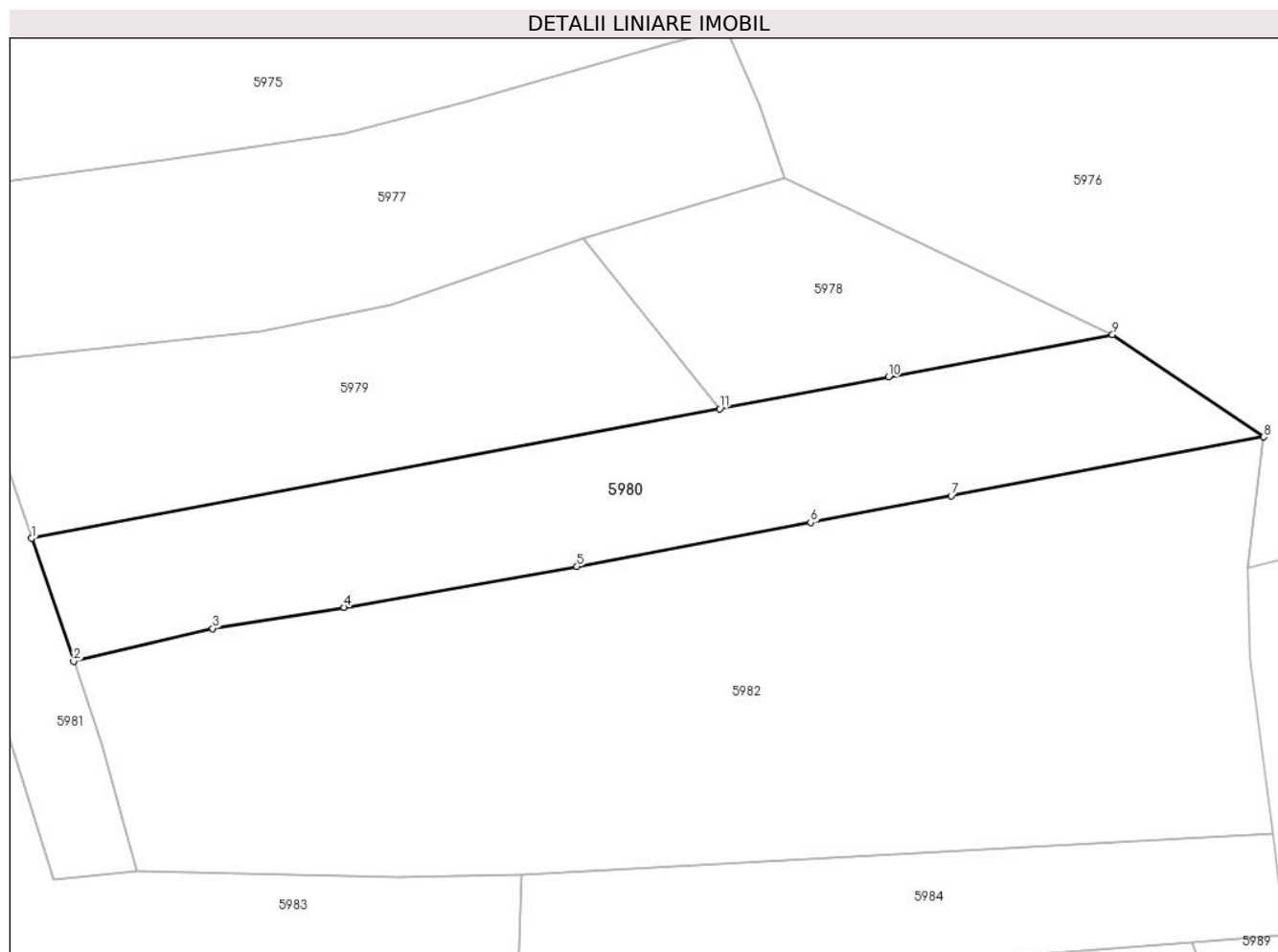
Inscrieri privind dezmembramintele dreptului de proprietate, drepturi reale de garanție și sarcini	Referințe
NU SUNT	

Anexa Nr. 1 La Partea I

Teren

Nr cadastral	Suprafața (mp)*	Observații / Referințe
24385	926	T 24 ; A 1773 ; F 1773/1

* Suprafața este determinată în planul de proiecție Stereo 70.



Date referitoare la teren

Crt	Categorie folosință	Intravilan	Suprafața (mp)	Tarla	Parcelă	Nr. topo	Observații / Referințe
1	arabil	DA	578	24	1773	-	
2	faneata	DA	348	24	1773/1	-	

Lungime Segmente

1) Valorile lungimilor segmentelor sunt obținute din proiecție în plan.

Punct început	X / Y	Punct sfârșit	X / Y	Lungime segment (** (m)
1	568.200,671 399.204,912	2	568.204,008 399.195,168	10.3
2	568.204,008 399.195,168	3	568.215,056 399.197,771	11.351
3	568.215,056 399.197,771	4	568.225,49 399.199,452	10.569
4	568.225,49 399.199,452	5	568.243,959 399.202,692	18.751

Punct început	X / Y	Punct sfârșit	X / Y	Lungime segment (** (m)
5	568.243,959 399.202,692	6	568.262,518 399.206,187	18.885
6	568.262,518 399.206,187	7	568.273,674 399.208,288	11.352
7	568.273,674 399.208,288	8	568.298,476 399.212,959	25.238
8	568.298,476 399.212,959	9	568.286,483 399.221,073	14.48
9	568.286,483 399.221,073	10	568.268,71 399.217,726	18.085
10	568.268,71 399.217,726	11	568.255,292 399.215,199	13.654
11	568.255,292 399.215,199	1	568.200,671 399.204,912	55.581

** Lungimile segmentelor sunt determinate în planul de proiecție Stereo 70 și sunt rotunjite la 1 milimetru.

*** Distanța dintre puncte este formată din segmente cumulate ce sunt mai mici decât valoarea 1 milimetru.

**DATE DESPRE IMOBILUL NR. 5981**

Oficiul de Cadastru și Publicitate Imobiliară PRAHOVA
Biroul de Cadastru și Publicitate Imobiliară Câmpina

A. Partea I. Descrierea imobilului

TEREN Intravilan

Adresa: Loc. Bordenii Mari, Str Buzesti, Nr. 68, Jud. Prahova

Nr. Crt	Nr cadastral Nr. topografic	Suprafața* (mp)	Observații / Referințe
A1	25233	693	Sector cadastral:34 Teren imprejmuit;

Construcții

Crt	Nr cadastral Nr. topografic	Adresa	Observații / Referințe
A1.1	25233-C1	Loc. Bordenii Mari, Str Buzesti, Nr. 68, Jud. Prahova	Nr. niveluri:1; S. construita la sol:124 mp; Locuinta(P), in s.constr. la sol=124mp (din care T.A.=2.7mp), edificata in anul 1991.

B. Partea II. Proprietari și acte

Inscrieri privitoare la dreptul de proprietate și alte drepturi reale		Referințe
16718 / 19/04/2024		
Act Notarial nr. 927, din 10/04/2024 emis de NOTAR PUBLIC TONEATA MARIA (act administrativ nr 7428 din 12.04.2024, emis de PRIMARIA COMUNEI SCORTENI;inscris sub semnatura privata nr 133 din 19.04.2024, emis de Dragusin Mugurel-Costin;inscris sub semnatura privata nr 00210743549 din 16.04.2024, emis de POOL-UL DE ASIGURARE IMPOTRIVA DEZASTRELOR NATURALE (PAID)S.A.);		
B1	Intabulare, drept de PROPRIETATE, dobandit prin Conventie, cota actuala 1/1 1) IORDACHE ELENA	A1, A1.1

C. Partea III. SARCINI .

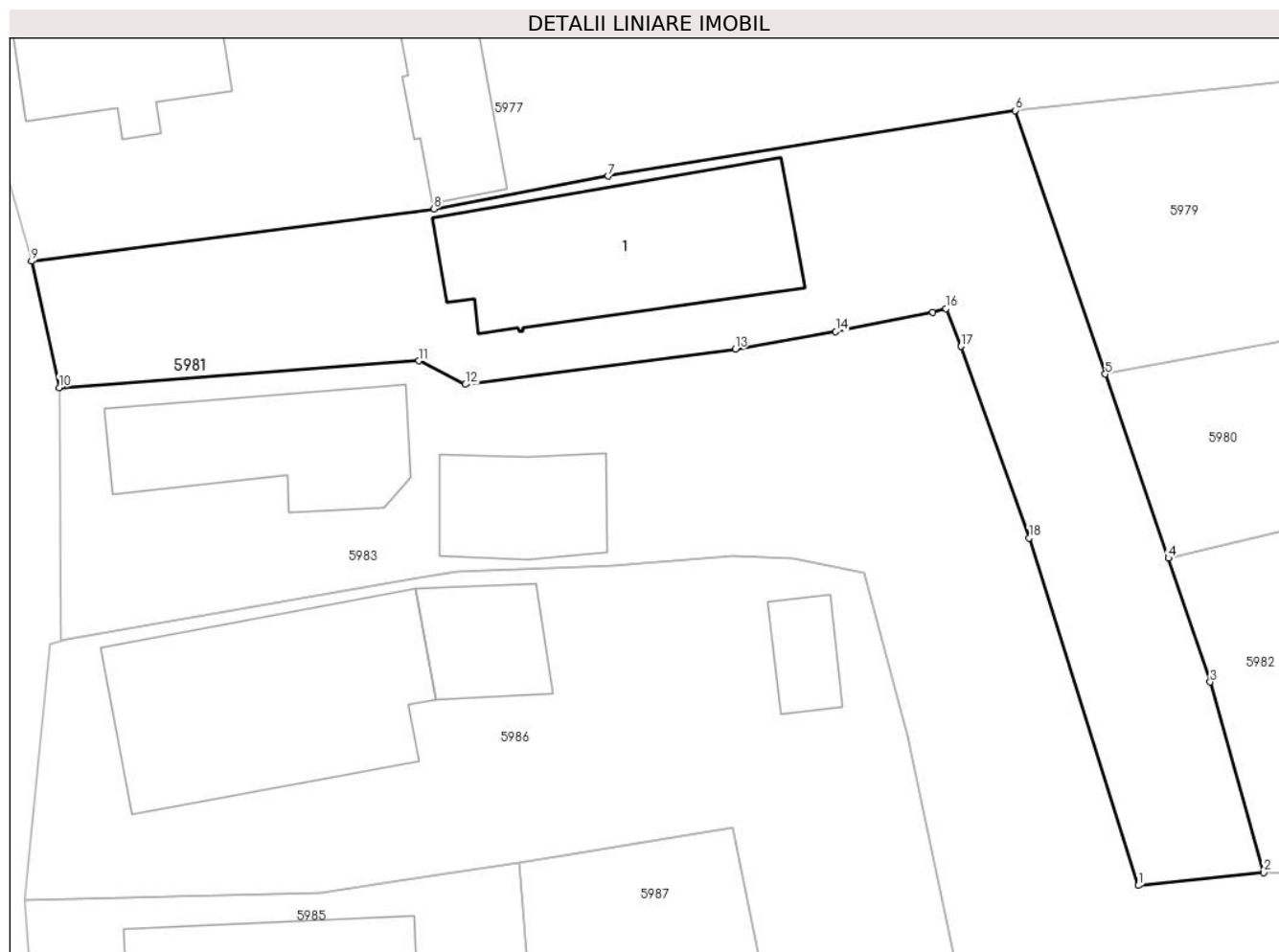
Inscrieri privind dezmembramintele dreptului de proprietate, drepturi reale de garanție și sarcini	Referințe
NU SUNT	

Anexa Nr. 1 La Partea I

Teren

Nr cadastral	Suprafața (mp)*	Observații / Referințe
25233	693	

* Suprafața este determinată în planul de proiecție Stereo 70.



Date referitoare la teren

Crt	Categorie folosință	Intravilan	Suprafața (mp)	Tarla	Parcelă	Nr. topo	Observații / Referințe
1	curți constructii	DA	480	24	1760	-	
2	faneata	DA	213	24	1773	-	

Date referitoare la construcții

Crt	Număr	Destinație construcție	Supraf. (mp)	Situație juridică	Observații / Referințe
A1.1	25233-C1	construcții de locuințe	124	Cu acte	Nr. niveluri:1; S. construita la sol:124 mp; Locuinta(P), in s.constr. la sol=124mp (din care T.A.=2.7mp), edificata in anul 1991.

Lungime Segmente

1) Valorile lungimilor segmentelor sunt obținute din proiecție în plan.

Punct început	X / Y	Punct sfârșit	X / Y	Lungime segment (** (m)
1	568.202,421 399.177,832	2	568.209,069 399.178,53	6.685
2	568.209,069 399.178,53	3	568.206,237 399.188,61	10.47

Punct început	X / Y	Punct sfârșit	X / Y	Lungime segment (** (m)
3	568.206,237 399.188,61	4	568.204,008 399.195,168	6.926
4	568.204,008 399.195,168	5	568.200,671 399.204,912	10.3
5	568.200,671 399.204,912	6	568.195,89 399.218,87	14.754
6	568.195,89 399.218,87	7	568.174,33 399.215,39	21.839
7	568.174,33 399.215,39	8	568.165,1 399.213,65	9.393
8	568.165,1 399.213,65	9	568.143,783 399.210,884	21.496
9	568.143,783 399.210,884	10	568.145,244 399.204,197	6.845
10	568.145,244 399.204,197	11	568.164,309 399.205,609	19.117
11	568.164,309 399.205,609	12	568.166,764 399.204,361	2.754
12	568.166,764 399.204,361	13	568.181,073 399.206,236	14.431
13	568.181,073 399.206,236	14	568.186,39 399.207,156	5.396
14	568.186,39 399.207,156	15	568.191,541 399.208,174	5.251
15	568.191,541 399.208,174	16	568.192,234 399.208,377	0.722
16	568.192,234 399.208,377	17	568.193,033 399.206,379	2.152
17	568.193,033 399.206,379	18	568.196,639 399.196,234	10.767
18	568.196,639 399.196,234	1	568.202,421 399.177,832	19.289

** Lungimile segmentelor sunt determinate în planul de proiecție Stereo 70 și sunt rotunjite la 1 milimetru.

*** Distanța dintre puncte este formată din segmente cumulate ce sunt mai mici decât valoarea 1 milimetru.

**DATE DESPRE IMOBILUL NR. 5982**

Oficiul de Cadastru și Publicitate Imobiliară PRAHOVA
Biroul de Cadastru și Publicitate Imobiliară Câmpina

A. Partea I. Descrierea imobilului

TEREN Intravilan

Adresa: Loc. Bordenii Mari, Jud. Prahova

Nr. Crt	Nr cadastral Nr. topografic	Suprafața* (mp)	Observații / Referințe
A1		Din acte: 2.191 Masurata: 2.290	Sector cadastral:34 Teren imprejmuit;

B. Partea II. Proprietari și acte

Inscrieri privitoare la dreptul de proprietate și alte drepturi reale		Referințe
/		
Act Administrativ nr. 111110, din 13/01/2003 emis de C.J.P.S.D.P.A.T. (titlu de proprietate);		
B1	Intabulare, drept de PROPRIETATE, dobandit prin Reconstituire, cota actuala 1/1 1) NICOLAE C GHEORGHE	A1

C. Partea III. SARCINI .

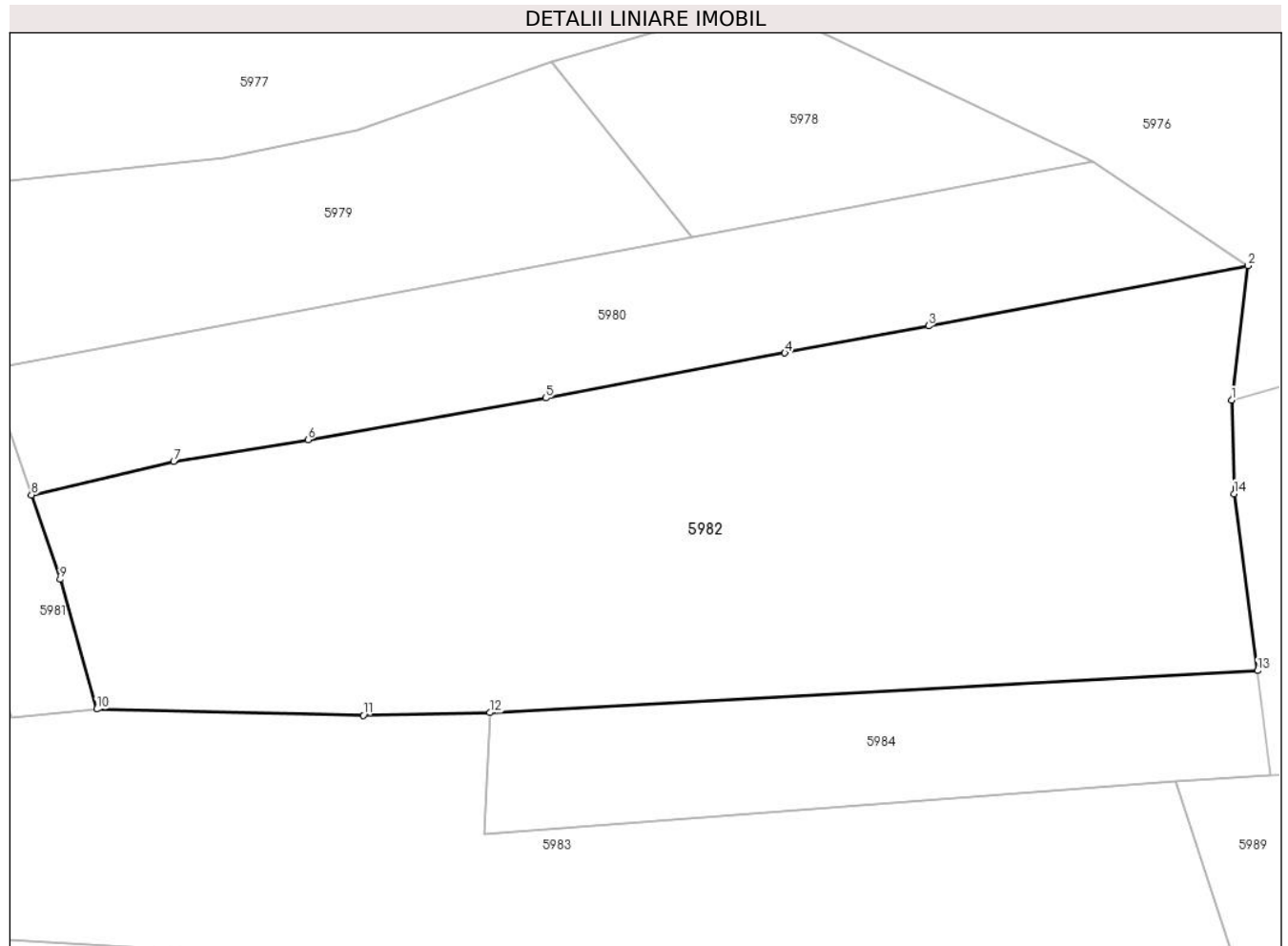
Inscrieri privind dezmembramintele dreptului de proprietate, drepturi reale de garanție și sarcini	Referințe
NU SUNT	

Anexa Nr. 1 La Partea I

Teren

Nr cadastral	Suprafața (mp)*	Observații / Referințe
	Din acte: 2.191 Masurata: 2.290	

* Suprafața este determinată în planul de proiecție Stereo 70.



Date referitoare la teren

Crt	Categorie folosință	Intra vilan	Suprafața (mp)	Tarla	Parcelă	Nr. topo	Observații / Referințe
1	arabil	DA	2.290	24	1774	-	

Lungime Segmente

1) Valorile lungimilor segmentelor sunt obținute din proiecție în plan.

Punct început	X / Y	Punct sfârșit	X / Y	Lungime segment (** (m)
1	568.297,214 399.202,521	2	568.298,476 399.212,959	10.514
2	568.298,476 399.212,959	3	568.273,674 399.208,288	25.238
3	568.273,674 399.208,288	4	568.262,518 399.206,187	11.352
4	568.262,518 399.206,187	5	568.243,959 399.202,692	18.885
5	568.243,959 399.202,692	6	568.225,49 399.199,452	18.751

Punct început	X / Y	Punct sfârșit	X / Y	Lungime segment (** (m)
6	568.225,49 399.199,452	7	568.215,056 399.197,771	10.569
7	568.215,056 399.197,771	8	568.204,008 399.195,168	11.351
8	568.204,008 399.195,168	9	568.206,237 399.188,61	6.926
9	568.206,237 399.188,61	10	568.209,069 399.178,53	10.47
10	568.209,069 399.178,53	11	568.229,79 399.178,04	20.726
11	568.229,79 399.178,04	12	568.239,607 399.178,259	9.819
12	568.239,607 399.178,259	13	568.299,234 399.181,517	59.716
13	568.299,234 399.181,517	14	568.297,405 399.195,25	13.854
14	568.297,405 399.195,25	1	568.297,214 399.202,521	7.273

** Lungimile segmentelor sunt determinate în planul de proiecție Stereo 70 și sunt rotunjite la 1 milimetru.

*** Distanța dintre puncte este formată din segmente cumulate ce sunt mai mici decât valoarea 1 milimetru.

**DATE DESPRE IMOBILUL NR. 5983**

Oficiul de Cadastru și Publicitate Imobiliară PRAHOVA
Biroul de Cadastru și Publicitate Imobiliară Câmpina

A. Partea I. Descrierea imobilului

TEREN Intravilan

Adresa: Loc. Bordenii Mari, Str Buzesti, Nr. 66, Jud. Prahova

Nr. Crt	Nr cadastral Nr. topografic	Suprafața* (mp)	Observații / Referințe
A1	21727	2.400	Sector cadastral:34 Teren imprejmuit;

Construcții

Crt	Nr cadastral Nr. topografic	Adresa	Observații / Referințe
A1.1	21727-C1	Loc. Bordenii Mari, Str Buzesti, Nr. 66, Jud. Prahova	Nr. niveluri:1; S. construita la sol:82 mp; Supraf. construita desfasurata = 82mp Locuinta P
A1.2	21727-C2	Loc. Bordenii Mari, Str Buzesti, Nr. 66, Jud. Prahova	Nr. niveluri:1; S. construita la sol:47 mp; Supraf. construita desfasurata = 47mp Locuinta P

B. Partea II. Proprietari și acte

Inscrieri privitoare la dreptul de proprietate și alte drepturi reale		Referințe
25163 / 22/11/2016		
Act Notarial nr. 4380, din 21/11/2016 emis de Ivan Mihaela;		
B2	Intabulare, drept de PROPRIETATEcumparare ca bun propriu, dobandit prin Conventie, cota actuala 1/2 1) SPĂTARU CĂTĂLIN-MIHAI, pt.nuda proprietate	A1, A1.1, A1.2
B3	Intabulare, drept de PROPRIETATEcumparare ca bun propriu, dobandit prin Conventie, cota actuala 1/2 1) BĂȚĂGOIU IOAN-MARIAN, pt.nuda proprietate	A1, A1.1, A1.2
16681 / 19/04/2024		
Inscris Sub Semnatura Privata nr. 138, din 19/04/2024 emis de Dragusin Mugurel-Costin;		
B4	se re pozi ționează imobilul, conform documentației tehnice avizate, fără modificarea suprafeței acestuia	A1, A1.1, A1.2

C. Partea III. SARCINI

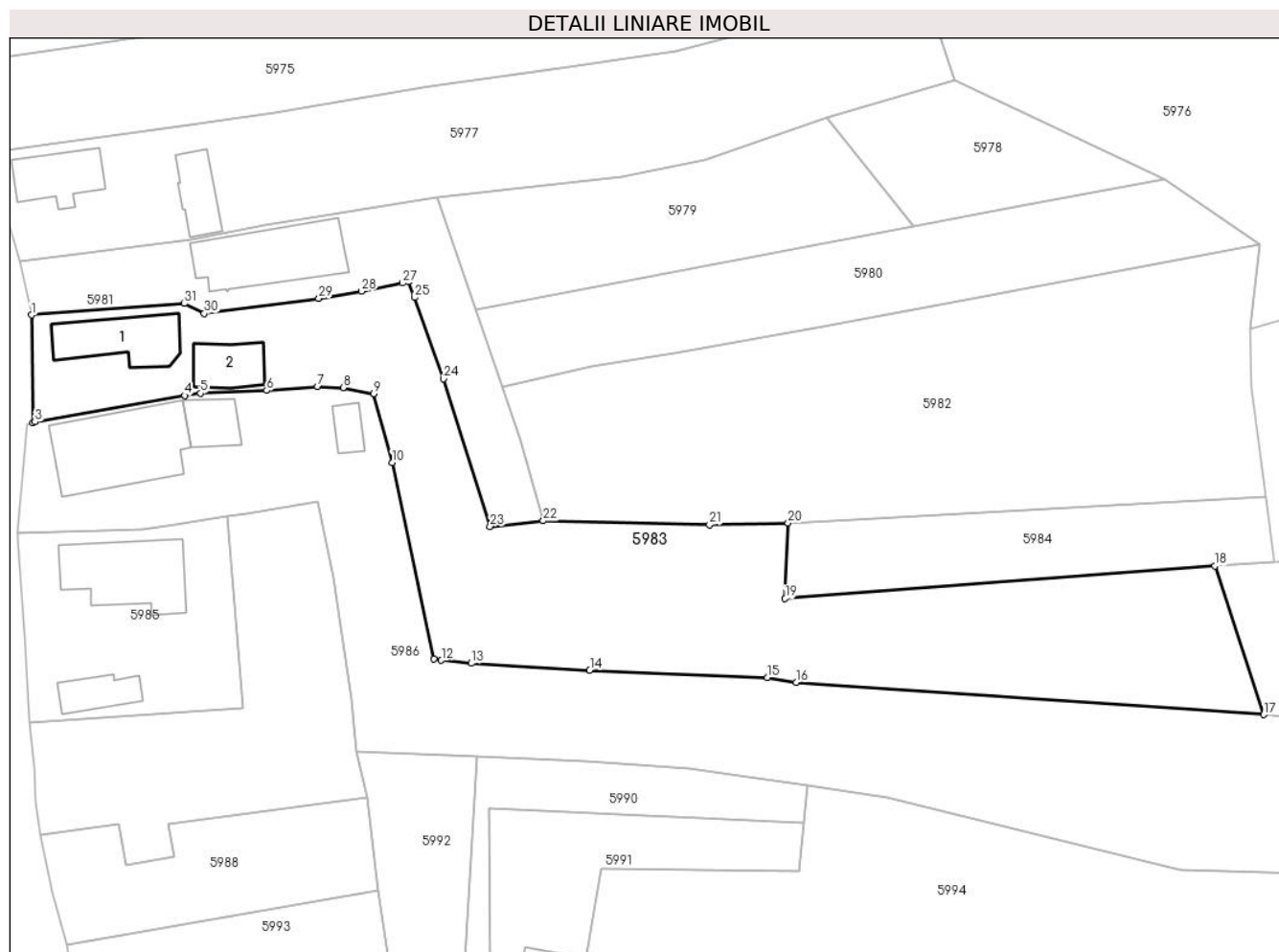
Inscrieri privind dezmembramintele dreptului de proprietate, drepturi reale de garanție și sarcini		Referințe
25163 / 22/11/2016		
Act Notarial nr. 4380, din 21/11/2016 emis de Ivan Mihaela;		
C1	Intabulare, drept de UZUFRACT VIAGER, dobandit prin Conventie, cota actuala 1/1, cota initiala 1/1 1) SPATARU VASILE 2) SPĂTARU MARIA	A1, A1.1, A1.2

Anexa Nr. 1 La Partea I

Teren

Nr cadastral	Suprafața (mp)*	Observații / Referințe
21727	2.400	

* Suprafața este determinată în planul de proiecție Stereo 70.



Date referitoare la teren

Crt	Categorie folosință	Intravilan	Suprafața (mp)	Tarla	Parcelă	Nr. topo	Observații / Referințe
1	curți construcții	DA	535	24	CC 1762	-	
2	arabil	DA	1.865	24	1776	-	

Date referitoare la construcții

Crt	Număr	Destinație construcție	Supraf. (mp)	Situație juridică	Observații / Referințe
A1.1	21727-C1	construcții de locuințe	82	Cu acte	Nr. niveluri:1; S. construita la sol:82 mp; Locuinta P Supraf. construita desfasurata = 82mp
A1.2	21727-C2	construcții de locuințe	47	Cu acte	Nr. niveluri:1; S. construita la sol:47 mp; Locuinta P Supraf. construita desfasurata = 47mp

Lungime Segmente

1) Valorile lungimilor segmentelor sunt obținute din proiecție în plan.

Punct început	X / Y	Punct sfârșit	X / Y	Lungime segment (** (m)
1	568.145,244 399.204,197	2	568.145,365 399.190,783	13.415

Punct început	X / Y	Punct sfârșit	X / Y	Lungime segment (** (m)
2	568.145,365 399.190,783	3	568.145,672 399.190,86	0.316

Punct început	X / Y	Punct sfârșit	X / Y	Lungime segment (** (m)
3	568.145,672 399.190,86	4	568.164,314 399.194,155	18.931
5	568.166,291 399.194,43	6	568.174,573 399.194,791	8.29
7	568.180,917 399.195,288	8	568.184,099 399.195,131	3.186
9	568.187,907 399.194,374	10	568.190,212 399.185,788	8.89
11	568.195,389 399.161,323	12	568.196,349 399.161,146	0.976
13	568.200,085 399.160,774	14	568.214,854 399.159,908	14.794
15	568.237,019 399.158,988	16	568.240,606 399.158,396	3.636
17	568.298,923 399.154,378	18	568.292,836 399.172,903	19.499
19	568.239,219 399.168,84	20	568.239,607 399.178,259	9.427
21	568.229,79 399.178,04	22	568.209,069 399.178,53	20.726
23	568.202,421 399.177,832	24	568.196,639 399.196,234	19.289
25	568.193,033 399.206,379	26	568.192,234 399.208,377	2.152
27	568.191,541 399.208,174	28	568.186,39 399.207,156	5.251
29	568.181,073 399.206,236	30	568.166,764 399.204,361	14.431
31	568.164,309 399.205,609	1	568.145,244 399.204,197	19.117

Punct început	X / Y	Punct sfârșit	X / Y	Lungime segment (** (m)
4	568.164,314 399.194,155	5	568.166,291 399.194,43	1.996
6	568.174,573 399.194,791	7	568.180,917 399.195,288	6.363
8	568.184,099 399.195,131	9	568.187,907 399.194,374	3.883
10	568.190,212 399.185,788	11	568.195,389 399.161,323	25.007
12	568.196,349 399.161,146	13	568.200,085 399.160,774	3.754
14	568.214,854 399.159,908	15	568.237,019 399.158,988	22.184
16	568.240,606 399.158,396	17	568.298,923 399.154,378	58.455
18	568.292,836 399.172,903	19	568.239,219 399.168,84	53.771
20	568.239,607 399.178,259	21	568.229,79 399.178,04	9.819
22	568.209,069 399.178,53	23	568.202,421 399.177,832	6.685
24	568.196,639 399.196,234	25	568.193,033 399.206,379	10.767
26	568.192,234 399.208,377	27	568.191,541 399.208,174	0.722
28	568.186,39 399.207,156	29	568.181,073 399.206,236	5.396
30	568.166,764 399.204,361	31	568.164,309 399.205,609	2.754

** Lungimile segmentelor sunt determinate în planul de proiecție Stereo 70 și sunt rotunjite la 1 milimetru.

*** Distanța dintre puncte este formată din segmente cumulate ce sunt mai mici decât valoarea 1 milimetru.

**DATE DESPRE IMOBILUL NR. 5984**

Oficiul de Cadastru și Publicitate Imobiliară PRAHOVA
Biroul de Cadastru și Publicitate Imobiliară Câmpina

A. Partea I. Descrierea imobilului

TEREN Intravilan

Adresa: Loc. Bordenii Mari, Jud. Prahova

Nr. Crt	Nr cadastral Nr. topografic	Suprafața* (mp)	Observații / Referințe
A1		528	Sector cadastral:34 Teren imprejmuit;

B. Partea II. Proprietari și acte

Inscrieri privitoare la dreptul de proprietate și alte drepturi reale		Referințe
/		
Act Normativ nr. 7, din 13/03/1996 emis de Parlamentul României (Lege);		
B1	Inscrierea provizorie, drept de PROPRIETATE, dobandit prin Lege, cota actuala 1/1 1) NEIDENTIFICAT NEIDENTIFICAT	A1
B2	Se noteaza faptul ca imobilul are proprietar neidentificat.	A1

C. Partea III. SARCINI .

Inscrieri privind dezmembramintele dreptului de proprietate, drepturi reale de garanție și sarcini	Referințe
NU SUNT	

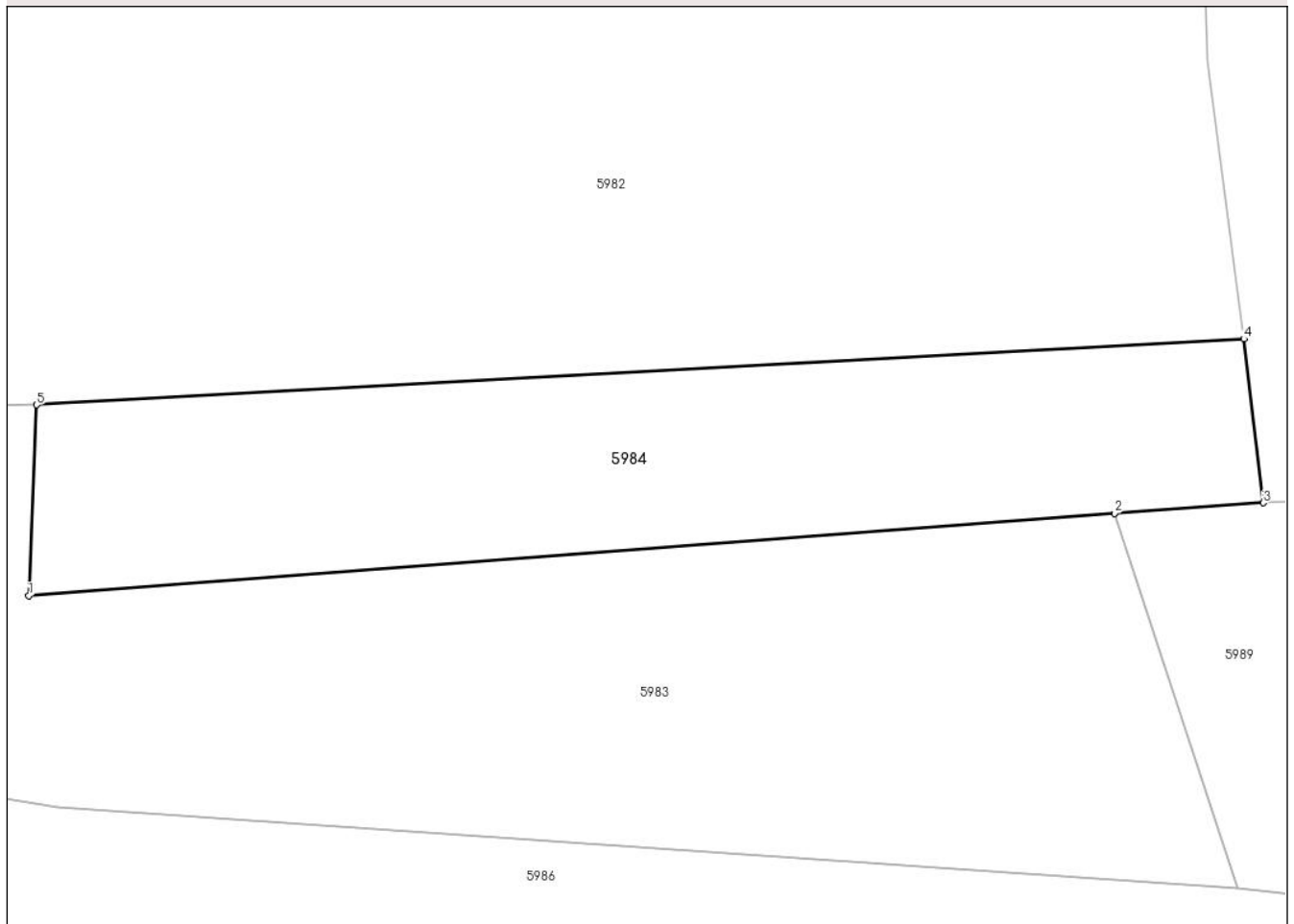
Anexa Nr. 1 La Partea I

Teren

Nr cadastral	Suprafața (mp)*	Observații / Referințe
	528	

* Suprafața este determinată în planul de proiecție Stereo 70.

DETALII LINIARE IMOBIL



Date referitoare la teren

Crt	Categorie folosință	Intravilan	Suprafața (mp)	Tarla	Parcelă	Nr. topo	Observații / Referințe
1	faneata	DA	528	24	1775	-	

Lungime Segmente

1) Valorile lungimilor segmentelor sunt obținute din proiecție în plan.

Punct început	X / Y	Punct sfârșit	X / Y	Lungime segment (** (m)
1	568.239,219 399.168,84	2	568.292,836 399.172,903	53.771
2	568.292,836 399.172,903	3	568.300,193 399.173,424	7.376
3	568.300,193 399.173,424	4	568.299,234 399.181,517	8.15
4	568.299,234 399.181,517	5	568.239,607 399.178,259	59.716
5	568.239,607 399.178,259	1	568.239,219 399.168,84	9.427

**** Lungimile segmentelor sunt determinate în planul de proiecție Stereo 70 și sunt rotunjite la 1 milimetru.**

***** Distanța dintre puncte este formată din segmente cumulate ce sunt mai mici decât valoarea 1 milimetru.**

**DATE DESPRE IMOBILUL NR. 5985**

Oficiul de Cadastru și Publicitate Imobiliară PRAHOVA
Biroul de Cadastru și Publicitate Imobiliară Câmpina

A. Partea I. Descrierea imobilului

TEREN Intravilan

Nr. CF vechi:1488

Nr. cadastral vechi:10486

Adresa: Loc. Bordenii Mari, Str Buzesti, Nr. 62, Jud. Prahova

Nr. Crt	Nr cadastral Nr. topografic	Suprafața* (mp)	Observații / Referințe
A1	20598	Din acte: 604 Masurata: 620	Sector cadastral:34 Teren imprejmuit;

Construcții

Crt	Nr cadastral Nr. topografic	Adresa	Observații / Referințe
A1.1	20598-C1	Loc. Bordenii Mari, Str Buzesti, Nr. 62, Jud. Prahova	Nr. niveluri:1; S. construita la sol:118 mp; LOCUINTA
A1.2	20598-C2	Loc. Bordenii Mari, Str Buzesti, Nr. 62, Jud. Prahova	Nr. niveluri:1; S. construita la sol:37 mp; ANEXA

B. Partea II. Proprietari și acte

Inscrieri privitoare la dreptul de proprietate și alte drepturi reale		Referințe
457 / 12/01/2010		
Act Notarial nr. 60, din 11/01/2010 emis de NP POP MIHAELA CRISTINA;		
B3	Intabulare, drept de PROPRIETATEcumparare ca bun propriu, dobandit prin Conventie, cota actuala 1/1 1) COSTEA STELIAN	A1, A1.1, A1.2

C. Partea III. SARCINI

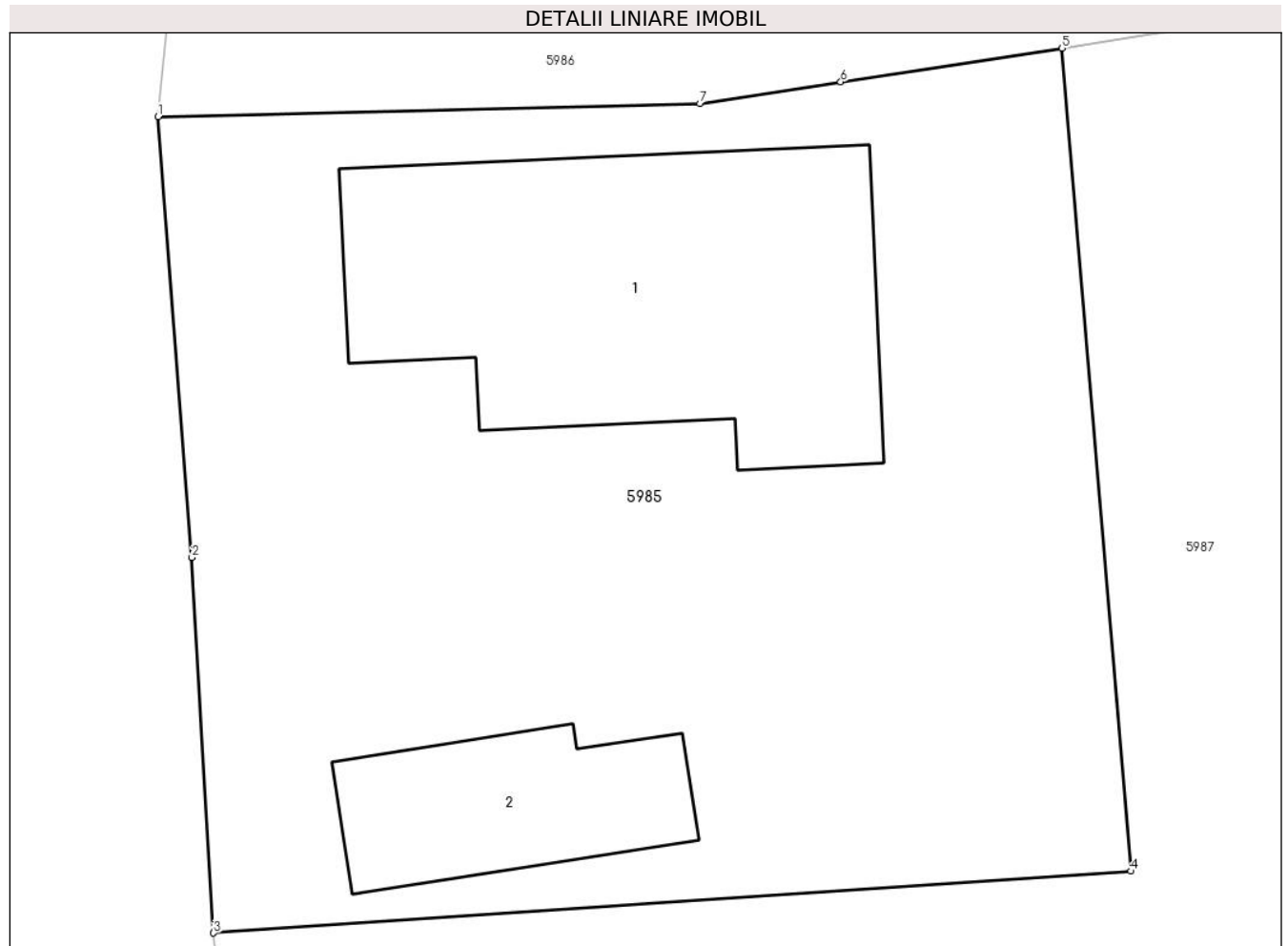
Inscrieri privind dezmembramintele dreptului de proprietate, drepturi reale de garanție și sarcini		Referințe
457 / 12/01/2010		
Act Notarial nr. 60, din 11/01/2010 emis de NP POP MIHAELA CRISTINA;		
C1	Intabulare, drept de UZUFRACT 1) COSTEA STELIAN 2) COSTEA IOANA 3) COSTEA MARIA	A1, A1.1, A1.2

Anexa Nr. 1 La Partea I

Teren

Nr cadastral	Suprafața (mp)*	Observații / Referințe
20598	Din acte: 604 Masurata: 620	

* Suprafața este determinată în planul de proiecție Stereo 70.



Date referitoare la teren

Crt	Categorie folosință	Intra vilan	Suprafața (mp)	Tarla	Parcelă	Nr. topo	Observații / Referințe
1	curți constructii	DA	620	24	1764	-	

Date referitoare la construcții

Crt	Număr	Destinație construcție	Supraf. (mp)	Situație juridică	Observații / Referințe
A1.1	20598-C1	construcții de locuințe	118	Cu acte	Nr. niveluri:1; S. construita la sol:118 mp; LOCUINTA
A1.2	20598-C2	construcții anexa	37	Cu acte	Nr. niveluri:1; S. construita la sol:37 mp; ANEXA

Lungime Segmente

1) Valorile lungimilor segmentelor sunt obținute din proiecție în plan.

Punct început	X / Y	Punct sfârșit	X / Y	Lungime segment (** (m)
1	568.143,403 399.177,065	2	568.144,384 399.164,273	12.83
2	568.144,384 399.164,273	3	568.145,009 399.153,38	10.911

Punct început	X / Y	Punct sfârșit	X / Y	Lungime segment (** (m)
3	568.145,009 399.153,38	4	568.171,629 399.155,174	26.68
4	568.171,629 399.155,174	5	568.169,634 399.179,048	23.957
5	568.169,634 399.179,048	6	568.163,21 399.178,073	6.498
6	568.163,21 399.178,073	7	568.159,123 399.177,443	4.135
7	568.159,123 399.177,443	1	568.143,403 399.177,065	15.725

** Lungimile segmentelor sunt determinate în planul de proiecție Stereo 70 și sunt rotunjite la 1 milimetru.

*** Distanța dintre puncte este formată din segmente cumulate ce sunt mai mici decât valoarea 1 milimetru.

**DATE DESPRE IMOBILUL NR. 5986**

Oficiul de Cadastru și Publicitate Imobiliară PRAHOVA
Biroul de Cadastru și Publicitate Imobiliară Câmpina

A. Partea I. Descrierea imobilului

TEREN Intravilan

Adresa: Loc. Bordenii Mari, Str Buzesti, Nr. 64, Jud. Prahova, T24,CC1761,L1774

Nr. Crt	Nr cadastral Nr. topografic	Suprafața* (mp)	Observații / Referințe
A1	21976	Din acte: 2.590 Masurata: 2.632	Sector cadastral:34 Teren imprejmuit;

Construcții

Crt	Nr cadastral Nr. topografic	Adresa	Observații / Referințe
A1.1	21976-C1	Loc. Bordenii Mari, Str Buzesti, Nr. 64, Jud. Prahova	Nr. niveluri:1; S. construita la sol:148 mp; Locuinta
A1.2	21976-C2	Loc. Bordenii Mari, Str Buzesti, Nr. 64, Jud. Prahova	Nr. niveluri:1; S. construita la sol:37 mp; Anexa
A1.3	21976-C3	Loc. Bordenii Mari, Str Buzesti, Nr. 64, Jud. Prahova	Nr. niveluri:1; S. construita la sol:20 mp; Anexa

B. Partea II. Proprietari și acte

Inscrieri privitoare la dreptul de proprietate și alte drepturi reale		Referințe
16298 / 01/07/2019		
Act Administrativ nr. 10904, din 01/07/2019 emis de PRIMARIA COMUNEI SCORTENI (act administrativ nr 11205 din 08.07.2019, emis de Primaria Scorteni;act administrativ nr 11204 din 08.07.2019, emis de Primaria Scorteni;act administrativ nr 11185 din 08.07.2019, emis de Primaria Scorteni;act administrativ nr 10896 din 01.07.2019, emis de Primaria Scorteni;act notarial nr 2202 din 08.07.2019, emis de NP Vasile Savulescu;Contract de Vânzare-Cumpărare nr 8768 din 23.11.1994, emis de NOTARIATUL DE STAT LOCAL CAMPINA);		
B1	Intabulare, drept de PROPRIETATE, dobandit prin Conventie, cota actuala 1/1 1) MONFORT LUIZA GABRIELA	A1, A1.1, A1.2, A1.3

C. Partea III. SARCINI

Inscrieri privind dezmembramintele dreptului de proprietate, drepturi reale de garanție și sarcini		Referințe
50169 / 07/12/2021		
Act Administrativ nr. 26, din 17/03/2020 emis de S.P.C. LOCAL DE EVIDENTA PERSOANELOR SINAIA;		
C2	se radiaza dreptul de uzufruct viager constituit in favoarea lui Irimia Ion de sub C1 inscris prin incheierea nr.16298/01.07.2019 intrucat beneficiarul a decedat.	A1, A1.1, A1.2, A1.3

Anexa Nr. 1 La Partea I

Teren

Nr cadastral	Suprafața (mp)*	Observații / Referințe
21976	Din acte: 2.590 Masurata: 2.632	

* Suprafața este determinată în planul de proiecție Stereo 70.

DETALII LINIARE IMOBIL



Date referitoare la teren

Crt	Categorie folosință	Intra vilan	Suprafața (mp)	Tarla	Parcelă	Nr. topo	Observații / Referințe
1	curți constructii	DA	669	-	-	-	
2	livada	DA	1.963	-	-	-	

Date referitoare la construcții

Crt	Număr	Destinație construcție	Supraf. (mp)	Situație juridică	Observații / Referințe
A1.1	21976-C1	construcții de locuințe	148	Cu acte	Nr. niveluri:1; S. construita la sol:148 mp; Locuinta
A1.2	21976-C2	construcții anexa	37	Cu acte	Nr. niveluri:1; S. construita la sol:37 mp; Anexa
A1.3	21976-C3	construcții anexa	20	Cu acte	Nr. niveluri:1; S. construita la sol:20 mp; Anexa

Lungime Segmente

1) Valorile lungimilor segmentelor sunt obținute din proiecție în plan.

Punct început	X / Y	Punct sfârșit	X / Y	Lungime segment (** (m)
1	568.144,748 399.190,628	2	568.143,403 399.177,065	13.63

Punct început	X / Y	Punct sfârșit	X / Y	Lungime segment (** (m)
2	568.143,403 399.177,065	3	568.159,123 399.177,443	15.725

Punct început	X / Y	Punct sfârșit	X / Y	Lungime segment (** (m)
3	568.159,123 399.177,443	4	568.163,21 399.178,073	4.135
5	568.169,634 399.179,048	6	568.172,004 399.179,408	2.397
7	568.180,954 399.180,9	8	568.182,83 399.171,437	9.647
9	568.185,098 399.156,226	10	568.185,784 399.149,781	6.481
11	568.200,819 399.149,172	12	568.214,382 399.148,622	13.574
13	568.227,299 399.147,697	14	568.242,048 399.145,494	14.913
15	568.251,968 399.144,013	16	568.288,466 399.135,028	37.588
17	568.308,519 399.134,463	18	568.302,211 399.154,029	20.558
19	568.298,923 399.154,378	20	568.240,606 399.158,396	58.455
21	568.237,019 399.158,988	22	568.214,854 399.159,908	22.184
23	568.200,085 399.160,774	24	568.196,349 399.161,146	3.754
25	568.195,389 399.161,323	26	568.190,212 399.185,788	25.007
27	568.187,907 399.194,374	28	568.184,099 399.195,131	3.883
29	568.180,917 399.195,288	30	568.174,573 399.194,791	6.363
31	568.166,291 399.194,43	32	568.164,314 399.194,155	1.996
33	568.145,672 399.190,86	1	568.144,748 399.190,628	0.953

Punct început	X / Y	Punct sfârșit	X / Y	Lungime segment (** (m)
4	568.163,21 399.178,073	5	568.169,634 399.179,048	6.498
6	568.172,004 399.179,408	7	568.180,954 399.180,9	9.074
8	568.182,83 399.171,437	9	568.185,098 399.156,226	15.379
10	568.185,784 399.149,781	11	568.200,819 399.149,172	15.047
12	568.214,382 399.148,622	13	568.227,299 399.147,697	12.95
14	568.242,048 399.145,494	15	568.251,968 399.144,013	10.03
16	568.288,466 399.135,028	17	568.308,519 399.134,463	20.061
18	568.302,211 399.154,029	19	568.298,923 399.154,378	3.306
20	568.240,606 399.158,396	21	568.237,019 399.158,988	3.636
22	568.214,854 399.159,908	23	568.200,085 399.160,774	14.794
24	568.196,349 399.161,146	25	568.195,389 399.161,323	0.976
26	568.190,212 399.185,788	27	568.187,907 399.194,374	8.89
28	568.184,099 399.195,131	29	568.180,917 399.195,288	3.186
30	568.174,573 399.194,791	31	568.166,291 399.194,43	8.29
32	568.164,314 399.194,155	33	568.145,672 399.190,86	18.931

** Lungimile segmentelor sunt determinate în planul de proiecție Stereo 70 și sunt rotunjite la 1 milimetru.

*** Distanța dintre puncte este formată din segmente cumulate ce sunt mai mici decât valoarea 1 milimetru.

**DATE DESPRE IMOBILUL NR. 5987**

Oficiul de Cadastru și Publicitate Imobiliară PRAHOVA
Biroul de Cadastru și Publicitate Imobiliară Câmpina

A. Partea I. Descrierea imobilului

TEREN Intravilan

Adresa: Loc. Bordenii Mari, Jud. Prahova

Nr. Crt	Nr cadastral Nr. topografic	Suprafața* (mp)	Observații / Referințe
A1		Din acte: 1.022 Masurata: 874	Sector cadastral:34 Teren imprejmuit;

B. Partea II. Proprietari și acte

Inscrieri privitoare la dreptul de proprietate și alte drepturi reale		Referințe
/		
Act Administrativ nr. 111822, din 19/12/2002 emis de C.J.P.S.D.P.A.T. (titlu de proprietate);		
B1	Intabulare, drept de PROPRIETATE, dobandit prin Reconstituire, cota actuala 1/1 1) VLICU GHE VOICA	A1

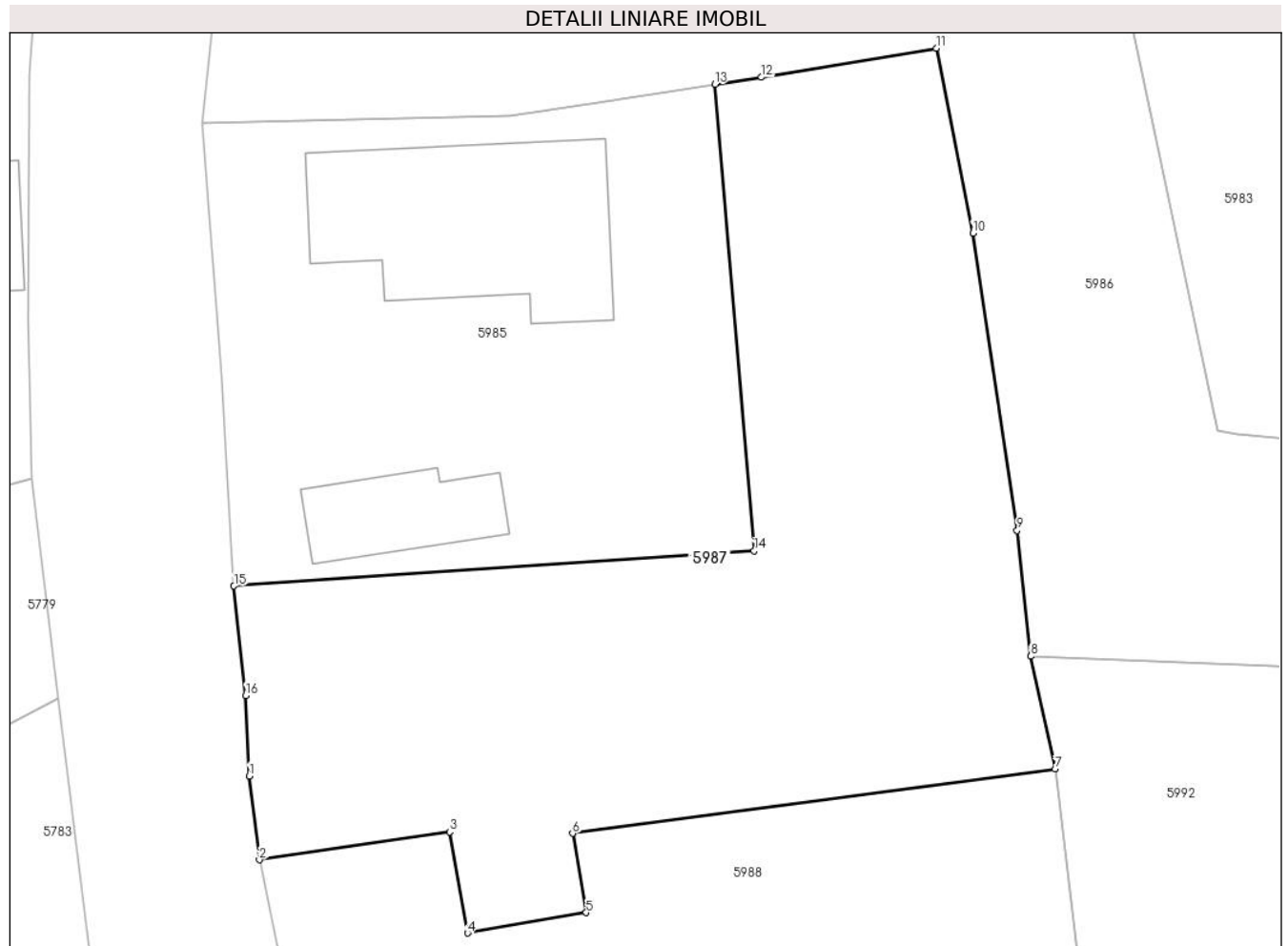
C. Partea III. SARCINI .

Inscrieri privind dezmembramintele dreptului de proprietate, drepturi reale de garanție și sarcini	Referințe
NU SUNT	

Anexa Nr. 1 La Partea I**Teren**

Nr cadastral	Suprafața (mp)*	Observații / Referințe
	Din acte: 1.022 Masurata: 874	

* Suprafața este determinată în planul de proiecție Stereo 70.

**Date referitoare la teren**

Crt	Categorie folosință	Intra vilan	Suprafața (mp)	Tarla	Parcelă	Nr. topo	Observații / Referințe
1	curți constructii	DA	874	24	1765	-	

Lungime Segmente

1) Valorile lungimilor segmentelor sunt obținute din proiecție în plan.

Punct început	X / Y	Punct sfârșit	X / Y	Lungime segment (** (m)
1	568.145,785 399.143,661	2	568.146,307 399.139,369	4.324
2	568.146,307 399.139,369	3	568.156,046 399.140,79	9.842
3	568.156,046 399.140,79	4	568.156,964 399.135,622	5.249
4	568.156,964 399.135,622	5	568.163,041 399.136,667	6.166
5	568.163,041 399.136,667	6	568.162,339 399.140,722	4.115

Punct început	X / Y	Punct sfârșit	X / Y	Lungime segment (** (m)
6	568.162,339 399.140,722	7	568.187,037 399.144,021	24.917
7	568.187,037 399.144,021	8	568.185,784 399.149,781	5.895
8	568.185,784 399.149,781	9	568.185,098 399.156,226	6.481
9	568.185,098 399.156,226	10	568.182,83 399.171,437	15.379
10	568.182,83 399.171,437	11	568.180,954 399.180,9	9.647
11	568.180,954 399.180,9	12	568.172,004 399.179,408	9.074
12	568.172,004 399.179,408	13	568.169,634 399.179,048	2.397
13	568.169,634 399.179,048	14	568.171,629 399.155,174	23.957
14	568.171,629 399.155,174	15	568.145,009 399.153,38	26.68
15	568.145,009 399.153,38	16	568.145,614 399.147,78	5.633
16	568.145,614 399.147,78	1	568.145,785 399.143,661	4.123

** Lungimile segmentelor sunt determinate în planul de proiecție Stereo 70 și sunt rotunjite la 1 milimetru.

*** Distanța dintre puncte este formată din segmente cumulate ce sunt mai mici decât valoarea 1 milimetru.

**DATE DESPRE IMOBILUL NR. 5988**

Oficiul de Cadastru și Publicitate Imobiliară PRAHOVA
Biroul de Cadastru și Publicitate Imobiliară Câmpina

A. Partea I. Descrierea imobilului

TEREN Intravilan

Adresa: Loc. Bordenii Mari, Str Buzesti, Jud. Prahova

Nr. Crt	Nr cadastral Nr. topografic	Suprafața* (mp)	Observații / Referințe
A1	21664	Din acte: 480 Masurata: 483	Sector cadastral:34 Teren imprejmuit;

B. Partea II. Proprietari și acte

Inscrieri privitoare la dreptul de proprietate și alte drepturi reale		Referințe
30251 / 05/10/2015		
Act Notarial nr. 2467, din 29/09/2015 emis de NP MINEA OCTAVIAN;		
B2	Intabulare, drept de PROPRIETATEcumparare ca bun comun, dobandit prin Conventie, cota actuala 1/1 1) VOINEA MIHAI CRISTIAN 2) VOINEA LUMINITA FLORENTINA	A1

C. Partea III. SARCINI .

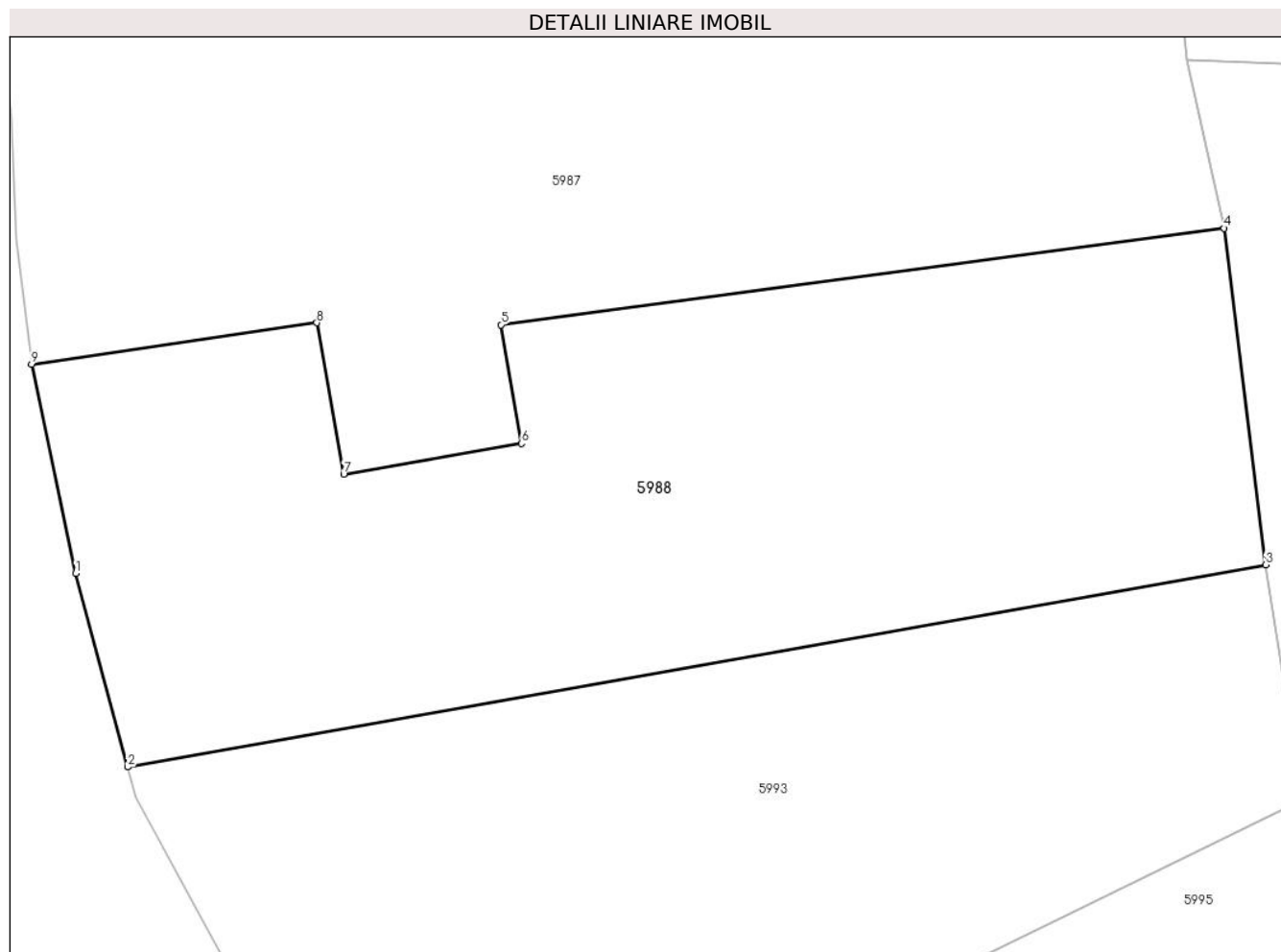
Inscrieri privind dezmembramintele dreptului de proprietate, drepturi reale de garanție și sarcini	Referințe
NU SUNT	

Anexa Nr. 1 La Partea I

Teren

Nr cadastral	Suprafața (mp)*	Observații / Referințe
21664	Din acte: 480 Masurata: 483	

* Suprafața este determinată în planul de proiecție Stereo 70.



Date referitoare la teren

Crt	Categorie folosință	Intra vilan	Suprafața (mp)	Tarla	Parcelă	Nr. topo	Observații / Referințe
1	arabil	DA	483	24	1765	-	

Lungime Segmente

1) Valorile lungimilor segmentelor sunt obținute din proiecție în plan.

Punct început	X / Y	Punct sfârșit	X / Y	Lungime segment (** (m)
1	568.147,814 399.132,229	2	568.149,58 399.125,623	6.838
2	568.149,58 399.125,623	3	568.188,458 399.132,526	39.486
3	568.188,458 399.132,526	4	568.187,037 399.144,021	11.582
4	568.187,037 399.144,021	5	568.162,339 399.140,722	24.917
5	568.162,339 399.140,722	6	568.163,041 399.136,667	4.115

Punct început	X / Y	Punct sfârșit	X / Y	Lungime segment (** (m)
6	568.163,041 399.136,667	7	568.156,964 399.135,622	6.166
7	568.156,964 399.135,622	8	568.156,046 399.140,79	5.249
8	568.156,046 399.140,79	9	568.146,307 399.139,369	9.842
9	568.146,307 399.139,369	1	568.147,814 399.132,229	7.297

** Lungimile segmentelor sunt determinate în planul de proiecție Stereo 70 și sunt rotunjite la 1 milimetru.

*** Distanța dintre puncte este formată din segmente cumulate ce sunt mai mici decât valoarea 1 milimetru.

**DATE DESPRE IMOBILUL NR. 5989**

Oficiul de Cadastru și Publicitate Imobiliară PRAHOVA
Biroul de Cadastru și Publicitate Imobiliară Câmpina

A. Partea I. Descrierea imobilului

TEREN Intravilan

Adresa: Loc. Bordenii Mari, Jud. Prahova

Nr. Crt	Nr cadastral Nr. topografic	Suprafața* (mp)	Observații / Referințe
A1		1.124	Sector cadastral:34 Teren imprejmuit;

B. Partea II. Proprietari și acte

Inscrieri privitoare la dreptul de proprietate și alte drepturi reale		Referințe
/		
Act Normativ nr. 7, din 13/03/1996 emis de Parlamentul României (Lege);		
B1	Inscrierea provizorie, drept de PROPRIETATE, dobandit prin Lege, cota actuala 1/1 1) NEIDENTIFICAT NEIDENTIFICAT	A1
B2	Se noteaza faptul ca imobilul are proprietar neidentificat.	A1

C. Partea III. SARCINI .

Inscrieri privind dezmembramintele dreptului de proprietate, drepturi reale de garanție și sarcini	Referințe
NU SUNT	

Anexa Nr. 1 La Partea I

Teren

Nr cadastral	Suprafața (mp)*	Observații / Referințe
	1.124	

* Suprafața este determinată în planul de proiecție Stereo 70.



Date referitoare la teren

Crt	Categorie folosință	Intravilan	Suprafața (mp)	Tarla	Parcelă	Nr. topo	Observații / Referințe
1	neproductiv	DA	1.124	24	-	-	

Lungime Segmente

1) Valorile lungimilor segmentelor sunt obținute din proiecție în plan.

Punct început	X / Y	Punct sfârșit	X / Y	Lungime segment (** (m)
1	568.300,193 399.173,424	2	568.292,836 399.172,903	7.376
2	568.292,836 399.172,903	3	568.298,923 399.154,378	19.499
3	568.298,923 399.154,378	4	568.302,211 399.154,029	3.306
4	568.302,211 399.154,029	5	568.308,519 399.134,463	20.558
5	568.308,519 399.134,463	6	568.312,362 399.134,296	3.846

Punct început	X / Y	Punct sfârșit	X / Y	Lungime segment (** (m)
6	568.312,362 399.134,296	7	568.315,1 399.096,29	38.104
7	568.315,1 399.096,29	8	568.315,82 399.084,49	11.822
8	568.315,82 399.084,49	9	568.328,615 399.080,488	13.407
9	568.328,615 399.080,488	10	568.327,586 399.083,85	3.517
10	568.327,586 399.083,85	11	568.323,249 399.099,748	16.478
11	568.323,249 399.099,748	12	568.325,404 399.119,442	19.812
12	568.325,404 399.119,442	13	568.319,858 399.147,369	28.472
13	568.319,858 399.147,369	14	568.310,904 399.164,812	19.606
14	568.310,904 399.164,812	15	568.304,786 399.173,57	10.684
15	568.304,786 399.173,57	1	568.300,193 399.173,424	4.595

** Lungimile segmentelor sunt determinate în planul de proiecție Stereo 70 și sunt rotunjite la 1 milimetru.

*** Distanța dintre puncte este formată din segmente cumulate ce sunt mai mici decât valoarea 1 milimetru.

**DATE DESPRE IMOBILUL NR. 5990**

Oficiul de Cadastru și Publicitate Imobiliară PRAHOVA
Biroul de Cadastru și Publicitate Imobiliară Câmpina

A. Partea I. Descrierea imobilului

TEREN Intravilan

Adresa: Loc. Bordenii Mari, Str Buzesti, Nr. 52 - 54, Jud. Prahova

Nr. Crt	Nr cadastral Nr. topografic	Suprafața* (mp)	Observații / Referințe
A1	22018	507	Sector cadastral:34 Teren imprejmuit;

Construcții

Crt	Nr cadastral Nr. topografic	Adresa	Observații / Referințe
A1.1	22018-C1	Loc. Bordenii Mari, Str Buzesti, Nr. 52 - 54, Jud. Prahova	Nr. niveluri:1; S. construita la sol:77 mp; Locuinta

B. Partea II. Proprietari și acte

Inscrieri privitoare la dreptul de proprietate și alte drepturi reale		Referințe
10964 / 05/05/2020		
Act Notarial nr. 1164, din 05/05/2020 emis de Ivan Mihaela;		
B1	Se infiinteaza cartea funciara 22018 a imobilului cu numarul cadastral 22018/Scorteni, rezultat din dezmembrarea imobilului cu numarul cadastral 21999 inscris in cartea funciara 21999;	A1
Act Notarial nr. 2769, din 27/08/2019 emis de NP Ivan Mihaela (act administrativ nr 13271 din 02.09.2019, emis de PRIMARIA COMUNEI SCORTENI;act notarial nr 417/2019 din 27.08.2019, emis de NP Ivan Mihaela;act notarial nr 2768 din 27.08.2019, emis de NP Ivan Mihaela;act notarial nr 418/2019 din 27.08.2019, emis de NP Ivan Mihaela;act notarial nr 1109 din 05.11.1981, emis de NOTARIATUL DE STAT LOCAL CAMPINA;act administrativ nr 13460 din 02.09.2019, emis de PRIMARIA COMUNEI SCORTENI);		
B2	Intabulare, drept de PROPRIETATE, dobandit prin Conventie, cota actuala 1/1 1) GĂGEANU VALENTIN-IOAN , pentru nuda proprietate	A1.1
10966 / 05/05/2020		
Act Notarial nr. 1164, din 05/05/2020 emis de NP Ivan Mihaela;		
B7	Intabulare, drept de PROPRIETATEpartaj, dobandit prin Conventie, cota actuala 1/1 1) GĂGEANU VALENTIN-IOAN	A1

C. Partea III. SARCINI

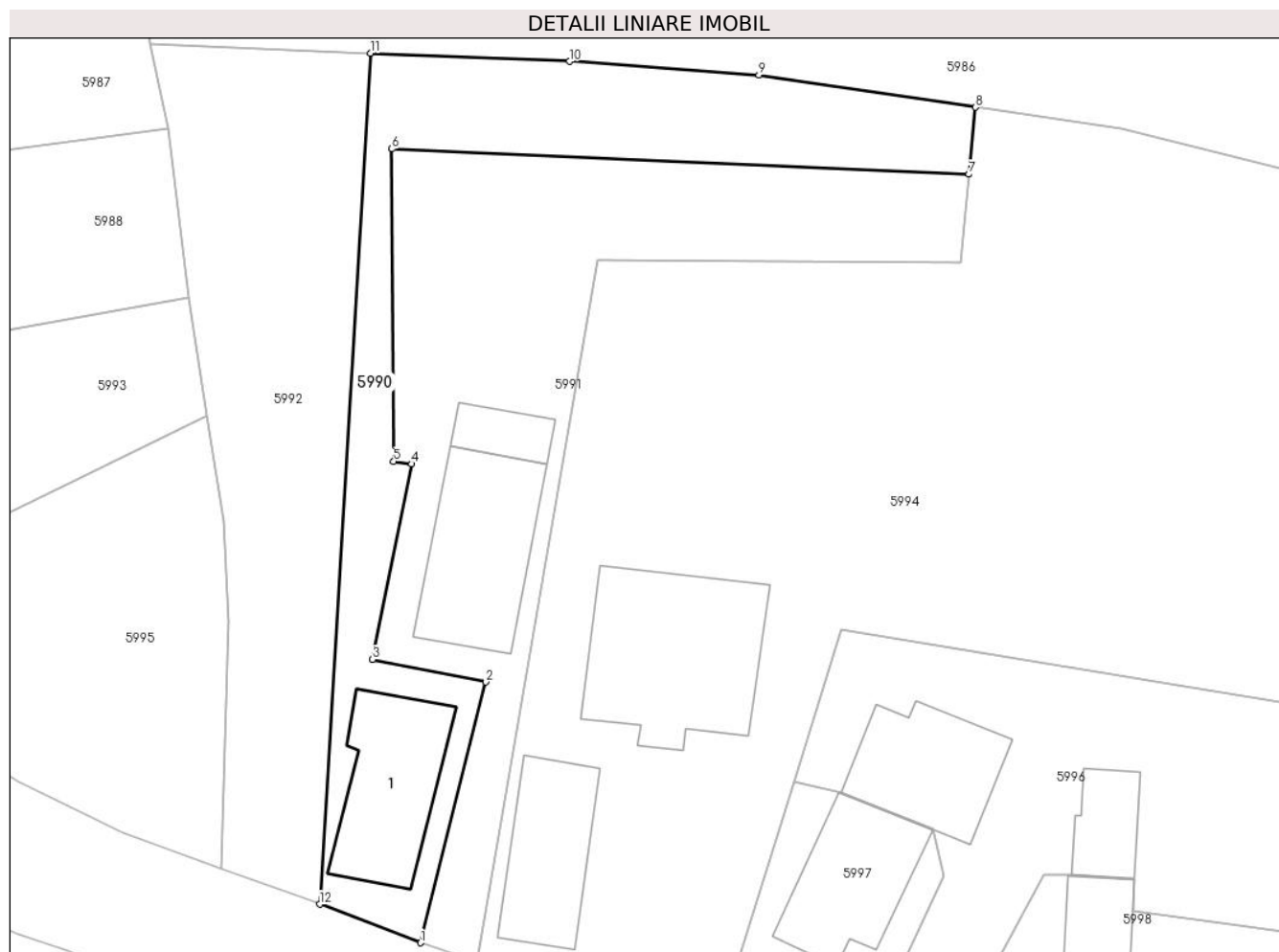
Inscrieri privind dezmembramintele dreptului de proprietate, drepturi reale de garanție și sarcini		Referințe
10964 / 05/05/2020		
Act Notarial nr. 2769, din 27/08/2019 emis de NP Ivan Mihaela;		
C1	Intabulare, drept de UZUFRUCT VIAGER, dobandit prin Conventie, cota actuala 1/1, cota initiala 1/1 1) GĂGEANU GEORGIANA <i>OBSERVATII: pozitie transcrisa din CF 21999/Scorteni, inscrisa prin incheierea nr. 25215 din 15/10/2019;</i>	A1, A1.1

Anexa Nr. 1 La Partea I

Teren

Nr cadastral	Suprafața (mp)*	Observații / Referințe
22018	507	

* Suprafața este determinată în planul de proiecție Stereo 70.



Date referitoare la teren

Crt	Categorie folosință	Intravilan	Suprafața (mp)	Tarla	Parcelă	Nr. topo	Observații / Referințe
1	curți constructii	DA	228	24	Cc 1779	-	
2	arabil	DA	279	24	A 778	-	

Date referitoare la construcții

Crt	Număr	Destinație construcție	Supraf. (mp)	Situație juridică	Observații / Referințe
A1.1	22018-C1	construcții de locuințe	77	Cu acte	Nr. niveluri:1; S. construita la sol:77 mp; Locuinta

Lungime Segmente

1) Valorile lungimilor segmentelor sunt obținute din proiecție în plan.

Punct început	X / Y	Punct sfârșit	X / Y	Lungime segment (** (m)
1	568.204,255 399.088,619	2	568.208,699 399.106,372	18.301
2	568.208,699 399.106,372	3	568.200,967 399.107,905	7.883
3	568.200,967 399.107,905	4	568.203,649 399.121,214	13.577

Punct început	X / Y	Punct sfârșit	X / Y	Lungime segment (** (m)
4	568.203,649 399.121,214	5	568.202,412 399.121,378	1.248
5	568.202,412 399.121,378	6	568.202,293 399.142,655	21.277
6	568.202,293 399.142,655	7	568.241,608 399.140,925	39.353
7	568.241,608 399.140,925	8	568.242,048 399.145,494	4.59
8	568.242,048 399.145,494	9	568.227,299 399.147,697	14.913
9	568.227,299 399.147,697	10	568.214,382 399.148,622	12.95
10	568.214,382 399.148,622	11	568.200,819 399.149,172	13.574
11	568.200,819 399.149,172	12	568.197,383 399.091,245	58.029
12	568.197,383 399.091,245	1	568.204,255 399.088,619	7.357

** Lungimile segmentelor sunt determinate în planul de proiecție Stereo 70 și sunt rotunjite la 1 milimetru.

*** Distanța dintre puncte este formată din segmente cumulate ce sunt mai mici decât valoarea 1 milimetru.

**DATE DESPRE IMOBILUL NR. 5991**

Oficiul de Cadastru și Publicitate Imobiliară PRAHOVA
Biroul de Cadastru și Publicitate Imobiliară Câmpina

A. Partea I. Descrierea imobilului

TEREN Intravilan

Adresa: Loc. Bordenii Mari, Str Buzesti, Nr. 52 - 54, Jud. Prahova

Nr. Crt	Nr cadastral Nr. topografic	Suprafața* (mp)	Observații / Referințe
A1	22017	653	Sector cadastral:34 Teren imprejmuit;

Construcții

Crt	Nr cadastral Nr. topografic	Adresa	Observații / Referințe
A1.1	22017-C1	Loc. Bordenii Mari, Str Buzesti, Nr. 52 - 54, Jud. Prahova	Nr. niveluri:1; S. construita la sol:89 mp; Locuinta
A1.2	22017-C2	Loc. Bordenii Mari, Str Buzesti, Nr. 52 - 54, Jud. Prahova	Nr. niveluri:1; S. construita la sol:20 mp; Anexa

B. Partea II. Proprietari și acte

Inscrieri privitoare la dreptul de proprietate și alte drepturi reale		Referințe
10964 / 05/05/2020		
Act Notarial nr. 1164, din 05/05/2020 emis de Ivan Mihaela;		
B1	Se infiinteaza cartea funciara 22017 a imobilului cu numarul cadastral 22017/Scorteni, rezultat din dezmembrarea imobilului cu numarul cadastral 21999 inscris in cartea funciara 21999;	A1
Act Notarial nr. 2769, din 27/08/2019 emis de NP Ivan Mihaela (act administrativ nr 13271 din 02.09.2019, emis de PRIMARIA COMUNEI SCORTENI;act notarial nr 417/2019 din 27.08.2019, emis de NP Ivan Mihaela;act notarial nr 2768 din 27.08.2019, emis de NP Ivan Mihaela;act notarial nr 418/2019 din 27.08.2019, emis de NP Ivan Mihaela;act notarial nr 1109 din 05.11.1981, emis de NOTARIATUL DE STAT LOCAL CAMPINA;act administrativ nr 13460 din 02.09.2019, emis de PRIMARIA COMUNEI SCORTENI);		
B4	Intabulare, drept de PROPRIETATE, dobandit prin Construire, cota actuala 1/1 1) GĂGEANU PETRE	A1.1, A1.2
10965 / 05/05/2020		
Act Notarial nr. 1164, din 05/05/2020 emis de Ivan Mihaela;		
B6	Intabulare, drept de PROPRIETATEpartaj, dobandit prin Conventie, cota actuala 1/1 1) GĂGEANU PETRE, reinscris pentru intreaga cota de teren	A1

C. Partea III. SARCINI

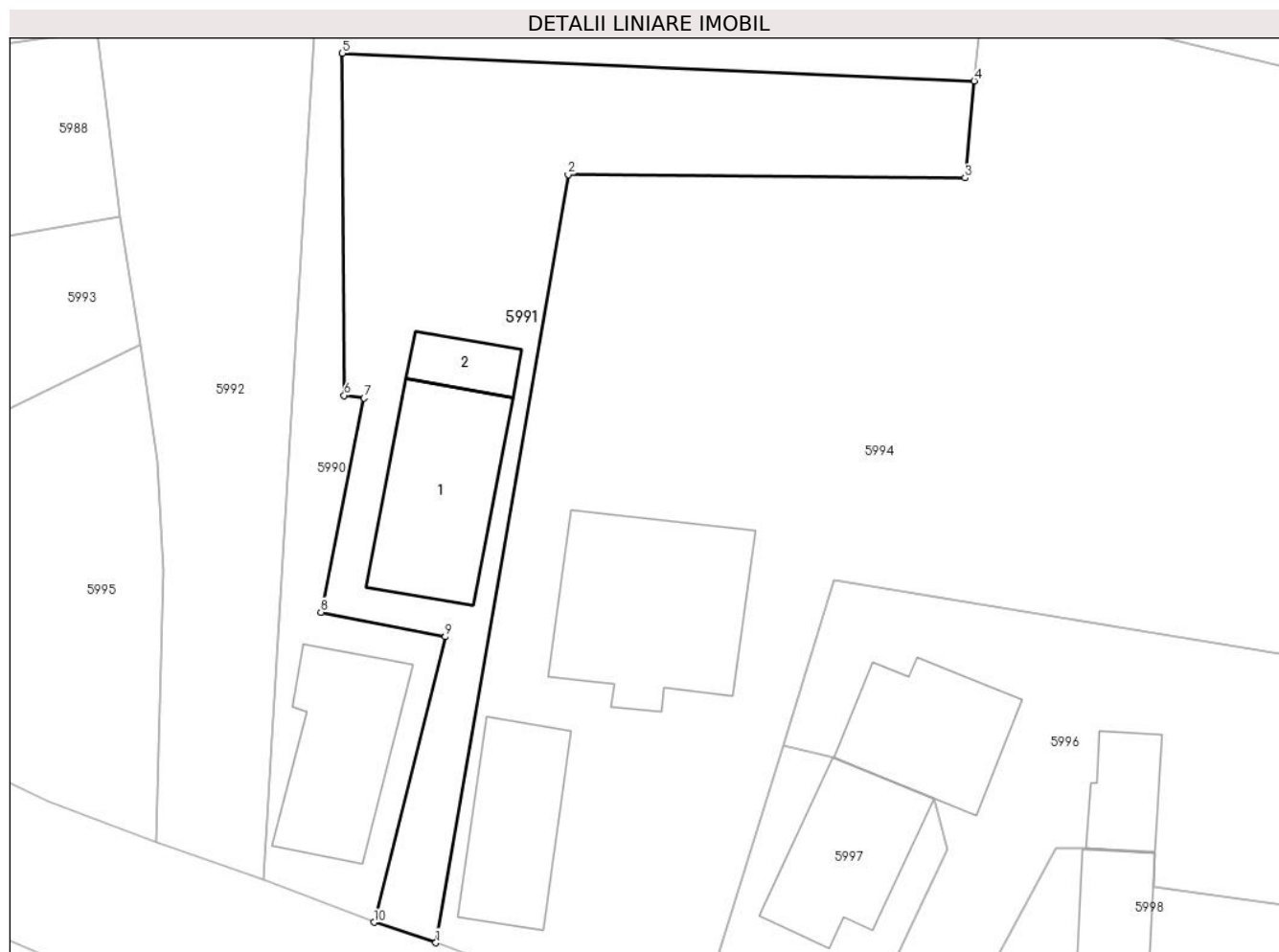
Inscrieri privind dezmembramintele dreptului de proprietate, drepturi reale de garanție și sarcini		Referințe
10965 / 05/05/2020		
Act Notarial nr. 1164, din 05/05/2020 emis de Ivan Mihaela;		
C2	se radiaza dreptul de uzufruct viager inscris sub C1 in favoarea lui Gageanu Georgiana in baza actului de partaj voluntar aut.nr.1164/05.05.2020 NP Ivan Mihaela	A1, A1.1, A1.2

Anexa Nr. 1 La Partea I

Teren

Nr cadastral	Suprafața (mp)*	Observații / Referințe
22017	653	

* Suprafața este determinată în planul de proiecție Stereo 70.



Date referitoare la teren

Crt	Categorie folosință	Intra vilan	Suprafața (mp)	Tarla	Parcelă	Nr. topo	Observații / Referințe
1	curți constructii	DA	306	24	Cc 1779	-	
2	arabil	DA	347	24	A 778	-	

Date referitoare la construcții

Crt	Număr	Destinație construcție	Supraf. (mp)	Situație juridică	Observații / Referințe
A1.1	22017-C1	construcții de locuințe	89	Cu acte	Nr. niveluri:1; S. construita la sol:89 mp; Locuinta
A1.2	22017-C2	construcții anexa	20	Cu acte	Nr. niveluri:1; S. construita la sol:20 mp; Anexa

Lungime Segmente

1) Valorile lungimilor segmentelor sunt obținute din proiecție în plan.

Punct început	X / Y	Punct sfârșit	X / Y	Lungime segment (** (m)
1	568.208,104 399.087,35	2	568.216,34 399.135,119	48.474
2	568.216,34 399.135,119	3	568.241,028 399.134,903	24.689

Punct început	X / Y	Punct sfârșit	X / Y	Lungime segment (** (m)
3	568.241,028 399.134,903	4	568.241,608 399.140,925	6.05
4	568.241,608 399.140,925	5	568.202,293 399.142,655	39.353
5	568.202,293 399.142,655	6	568.202,412 399.121,378	21.277
6	568.202,412 399.121,378	7	568.203,649 399.121,214	1.248
7	568.203,649 399.121,214	8	568.200,967 399.107,905	13.577
8	568.200,967 399.107,905	9	568.208,699 399.106,372	7.883
9	568.208,699 399.106,372	10	568.204,255 399.088,619	18.301
10	568.204,255 399.088,619	1	568.208,104 399.087,35	4.053

** Lungimile segmentelor sunt determinate în planul de proiecție Stereo 70 și sunt rotunjite la 1 milimetru.

*** Distanța dintre puncte este formată din segmente cumulate ce sunt mai mici decât valoarea 1 milimetru.

**DATE DESPRE IMOBILUL NR. 5992**

Oficiul de Cadastru și Publicitate Imobiliară PRAHOVA
Biroul de Cadastru și Publicitate Imobiliară Câmpina

A. Partea I. Descrierea imobilului

TEREN Intravilan

Adresa: Loc. Bordenii Mari, Jud. Prahova

Nr. Crt	Nr cadastral Nr. topografic	Suprafața* (mp)	Observații / Referințe
A1		549	Sector cadastral:34 Teren imprejmuit;

B. Partea II. Proprietari și acte

Inscrieri privitoare la dreptul de proprietate și alte drepturi reale		Referințe
/		
Act Normativ nr. 7, din 13/03/1996 emis de Parlamentul României (Lege);		
B1	Inscrierea provizorie, drept de PROPRIETATE, dobandit prin Lege, cota actuala 1/1 1) NEIDENTIFICAT NEIDENTIFICAT	A1
B2	Se noteaza faptul ca imobilul are proprietar neidentificat.	A1

C. Partea III. SARCINI .

Inscrieri privind dezmembramintele dreptului de proprietate, drepturi reale de garanție și sarcini	Referințe
NU SUNT	

Anexa Nr. 1 La Partea I

Teren

Nr cadastral	Suprafața (mp)*	Observații / Referințe
	549	

* Suprafața este determinată în planul de proiecție Stereo 70.



Date referitoare la teren

Crt	Categorie folosință	Intravilan	Suprafața (mp)	Tarla	Parcelă	Nr. topo	Observații / Referințe
1	curți constructii	DA	549	24	1768, 1769	-	

Lungime Segmente

1) Valorile lungimilor segmentelor sunt obținute din proiecție în plan.

Punct început	X / Y	Punct sfârșit	X / Y	Lungime segment (** (m)
1	568.197,383 399.091,245	2	568.200,819 399.149,172	58.029
2	568.200,819 399.149,172	3	568.185,784 399.149,781	15.047
3	568.185,784 399.149,781	4	568.187,037 399.144,021	5.895
4	568.187,037 399.144,021	5	568.188,458 399.132,526	11.582
5	568.188,458 399.132,526	6	568.189,707 399.124,516	8.107

Punct început	X / Y	Punct sfârșit	X / Y	Lungime segment (** (m)
6	568.189,707 399.124,516	7	568.190,81 399.117,34	7.26
7	568.190,81 399.117,34	8	568.191,163 399.110,5	6.849
8	568.191,163 399.110,5	9	568.190,673 399.093,624	16.883
9	568.190,673 399.093,624	1	568.197,383 399.091,245	7.119

** Lungimile segmentelor sunt determinate în planul de proiecție Stereo 70 și sunt rotunjite la 1 milimetru.

*** Distanța dintre puncte este formată din segmente cumulate ce sunt mai mici decât valoarea 1 milimetru.

**DATE DESPRE IMOBILUL NR. 5993**

Oficiul de Cadastru și Publicitate Imobiliară PRAHOVA
Biroul de Cadastru și Publicitate Imobiliară Câmpina

A. Partea I. Descrierea imobilului

TEREN Intravilan

Adresa: Loc. Bordenii Mari, Jud. Prahova

Nr. Crt	Nr cadastral Nr. topografic	Suprafața* (mp)	Observații / Referințe
A1		477	Sector cadastral:34 Teren imprejmuit;

B. Partea II. Proprietari și acte

Inscrieri privitoare la dreptul de proprietate și alte drepturi reale		Referințe
/		
Act Normativ nr. 7, din 13/03/1996 emis de Parlamentul României (Lege);		
B1	Inscrierea provizorie, drept de PROPRIETATE, dobandit prin Lege, cota actuala 1/1 1) NEIDENTIFICAT NEIDENTIFICAT	A1
B2	Se noteaza faptul ca imobilul are proprietar neidentificat.	A1

C. Partea III. SARCINI .

Inscrieri privind dezmembramintele dreptului de proprietate, drepturi reale de garanție și sarcini	Referințe
NU SUNT	

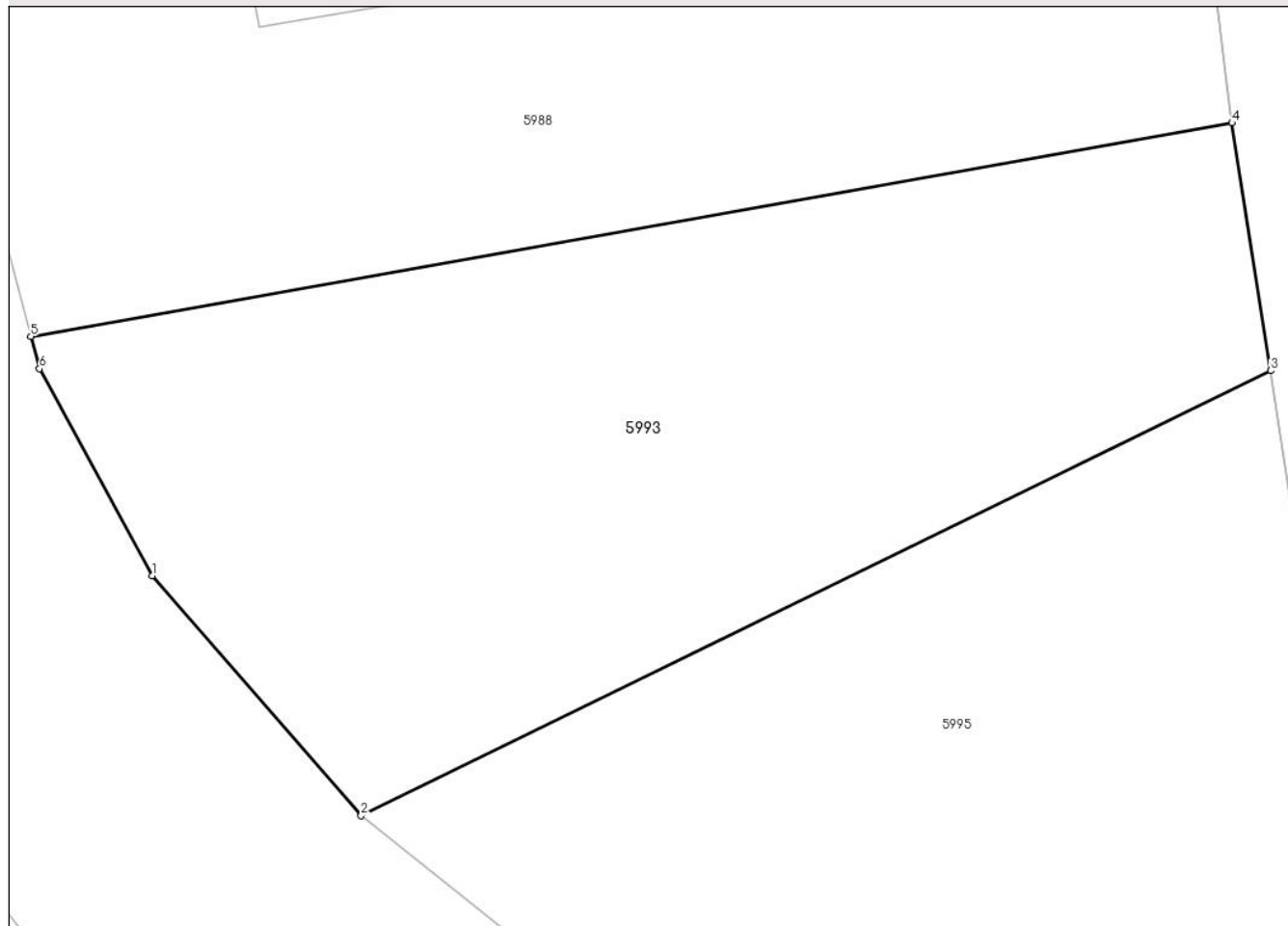
Anexa Nr. 1 La Partea I

Teren

Nr cadastral	Suprafața (mp)*	Observații / Referințe
	477	

* Suprafața este determinată în planul de proiecție Stereo 70.

DETALII LINIARE IMOBIL



Date referitoare la teren

Crt	Categorie folosință	Intravilan	Suprafața (mp)	Tarla	Parcelă	Nr. topo	Observații / Referințe
1	curți constructii	DA	477	24	1766	-	

Lungime Segmente

1) Valorile lungimilor segmentelor sunt obținute din proiecție în plan.

Punct început	X / Y	Punct sfârșit	X / Y	Lungime segment (** (m)
1	568.153,507 399.117,88	2	568.160,268 399.110,127	10.287
2	568.160,268 399.110,127	3	568.189,707 399.124,516	32.767
3	568.189,707 399.124,516	4	568.188,458 399.132,526	8.107
4	568.188,458 399.132,526	5	568.149,58 399.125,623	39.486
5	568.149,58 399.125,623	6	568.149,859 399.124,578	1.081

Punct început	X / Y	Punct sfârșit	X / Y	Lungime segment (** (m)
6	568.149,859 399.124,578	1	568.153,507 399.117,88	7.627

** Lungimile segmentelor sunt determinate în planul de proiecție Stereo 70 și sunt rotunjite la 1 milimetru.

*** Distanța dintre puncte este formată din segmente cumulate ce sunt mai mici decât valoarea 1 milimetru.

**DATE DESPRE IMOBILUL NR. 5994**

Oficiul de Cadastru și Publicitate Imobiliară PRAHOVA
Biroul de Cadastru și Publicitate Imobiliară Câmpina

A. Partea I. Descrierea imobilului

TEREN Intravilan

Nr. CF vechi:55(e:55)
Nr. cadastral vechi:37

Adresa: Loc. Bordenii Mari, Str Buzesti, Nr. 526, Jud. Prahova

Nr. Crt	Nr cadastral Nr. topografic	Suprafața* (mp)	Observații / Referințe
A1	20324	Din acte: 3.785 Masurata: 3.786	Sector cadastral:34 Teren imprejmuit;

Construcții

Crt	Nr cadastral Nr. topografic	Adresa	Observații / Referințe
A1.1	20324-C1	Loc. Bordenii Mari, Str Buzesti, Nr. 526, Jud. Prahova	Nr. niveluri:1; S. construita la sol:125 mp; Locuinta
A1.2	20324-C2	Loc. Bordenii Mari, Str Buzesti, Nr. 526, Jud. Prahova	Nr. niveluri:1; S. construita la sol:67 mp; Anexa

B. Partea II. Proprietari și acte

Inscrieri privitoare la dreptul de proprietate și alte drepturi reale	Referințe
7146 / 10/05/2010	
Act Notarial nr. 999, din 07/05/2010 emis de NP POP MIHAELA CRISTINA;	
B5	Intabulare, drept de PROPRIETATEcumparare ca bun propriu, dobandit prin Conventie, cota actuala 1/1 1) UTA OTILIA RALUCA
	A1, A1.1, A1.2

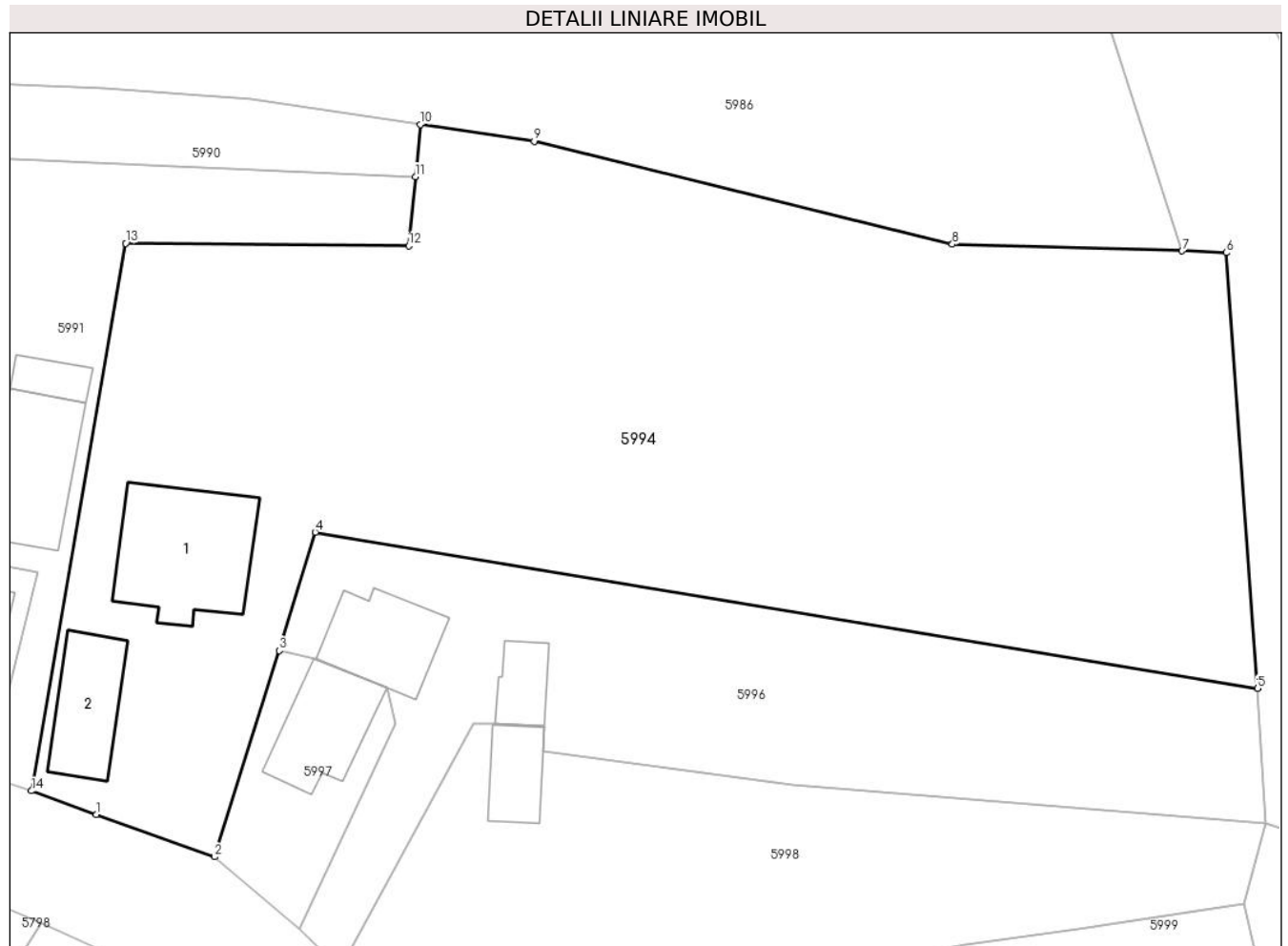
C. Partea III. SARCINI

Inscrieri privind dezmembramintele dreptului de proprietate, drepturi reale de garanție și sarcini	Referințe
7146 / 10/05/2010	
Act Notarial nr. 999, din 07/05/2010 emis de NP POP MIHAELA CRISTINA;	
C2	Intabulare, drept de UZUFRACT 1) UTA GHEORGHE
	A1, A1.1, A1.2
41229 / 08/12/2020	
Act Administrativ nr. 53, din 14/09/2012 emis de PRIMARIA COMUNEI SCORTENI;	
C3	se radiaza dreptul de uzufruct in scris prin inch.18423/2008, de sub C1, constituit in favoarea lui Alecu Maria, intrucat aceasta a decedat
	A1, A1.1, A1.2

Anexa Nr. 1 La Partea I**Teren**

Nr cadastral	Suprafața (mp)*	Observații / Referințe
20324	Din acte: 3.785 Masurata: 3.786	

* Suprafața este determinată în planul de proiecție Stereo 70.

**Date referitoare la teren**

Crt	Categorie folosință	Intra vilan	Suprafața (mp)	Tarla	Parcelă	Nr. topo	Observații / Referințe
1	curți constructii	DA	3.786	-	-	-	

Date referitoare la construcții

Crt	Număr	Destinație construcție	Supraf. (mp)	Situație juridică	Observații / Referințe
A1.1	20324-C1	construcții de locuințe	125	Cu acte	Nr. niveluri:1; S. construita la sol:125 mp; Locuinta
A1.2	20324-C2	construcții anexa	67	Cu acte	Nr. niveluri:1; S. construita la sol:67 mp; Anexa

Lungime Segmente

1) Valorile lungimilor segmentelor sunt obținute din proiecție în plan.

Punct început	X / Y	Punct sfârșit	X / Y	Lungime segment (** (m)
1	568.213,767 399.085,278	2	568.224,072 399.081,592	10.944
2	568.224,072 399.081,592	3	568.229,73 399.099,58	18.857

Punct început	X / Y	Punct sfârșit	X / Y	Lungime segment (** (m)
3	568.229,73 399.099,58	4	568.232,87 399.109,92	10.806
4	568.232,87 399.109,92	5	568.315,1 399.096,29	83.352
5	568.315,1 399.096,29	6	568.312,362 399.134,296	38.104
6	568.312,362 399.134,296	7	568.308,519 399.134,463	3.846
7	568.308,519 399.134,463	8	568.288,466 399.135,028	20.061
8	568.288,466 399.135,028	9	568.251,968 399.144,013	37.588
9	568.251,968 399.144,013	10	568.242,048 399.145,494	10.03
10	568.242,048 399.145,494	11	568.241,608 399.140,925	4.59
11	568.241,608 399.140,925	12	568.241,028 399.134,903	6.05
12	568.241,028 399.134,903	13	568.216,34 399.135,119	24.689
13	568.216,34 399.135,119	14	568.208,104 399.087,35	48.474
14	568.208,104 399.087,35	1	568.213,767 399.085,278	6.03

** Lungimile segmentelor sunt determinate în planul de proiecție Stereo 70 și sunt rotunjite la 1 milimetru.

*** Distanța dintre puncte este formată din segmente cumulate ce sunt mai mici decât valoarea 1 milimetru.

**DATE DESPRE IMOBILUL NR. 5995**

Oficiul de Cadastru și Publicitate Imobiliară PRAHOVA
Biroul de Cadastru și Publicitate Imobiliară Câmpina

A. Partea I. Descrierea imobilului

TEREN Intravilan

Adresa: Loc. Bordenii Mari, Jud. Prahova

Nr. Crt	Nr cadastral Nr. topografic	Suprafața* (mp)	Observații / Referințe
A1		Din acte: 520 Masurata: 512	Sector cadastral:34 Teren imprejmuit;

B. Partea II. Proprietari și acte

Inscrieri privitoare la dreptul de proprietate și alte drepturi reale		Referințe
/		
Act Administrativ nr. 106531, din 24/10/2002 emis de C.J.P.S.D.P.A.T. (titlu de proprietate);		
B1	Intabulare, drept de PROPRIETATE, dobandit prin Reconstituire, cota actuala 1/1 1) ION ELISABETA	A1

C. Partea III. SARCINI .

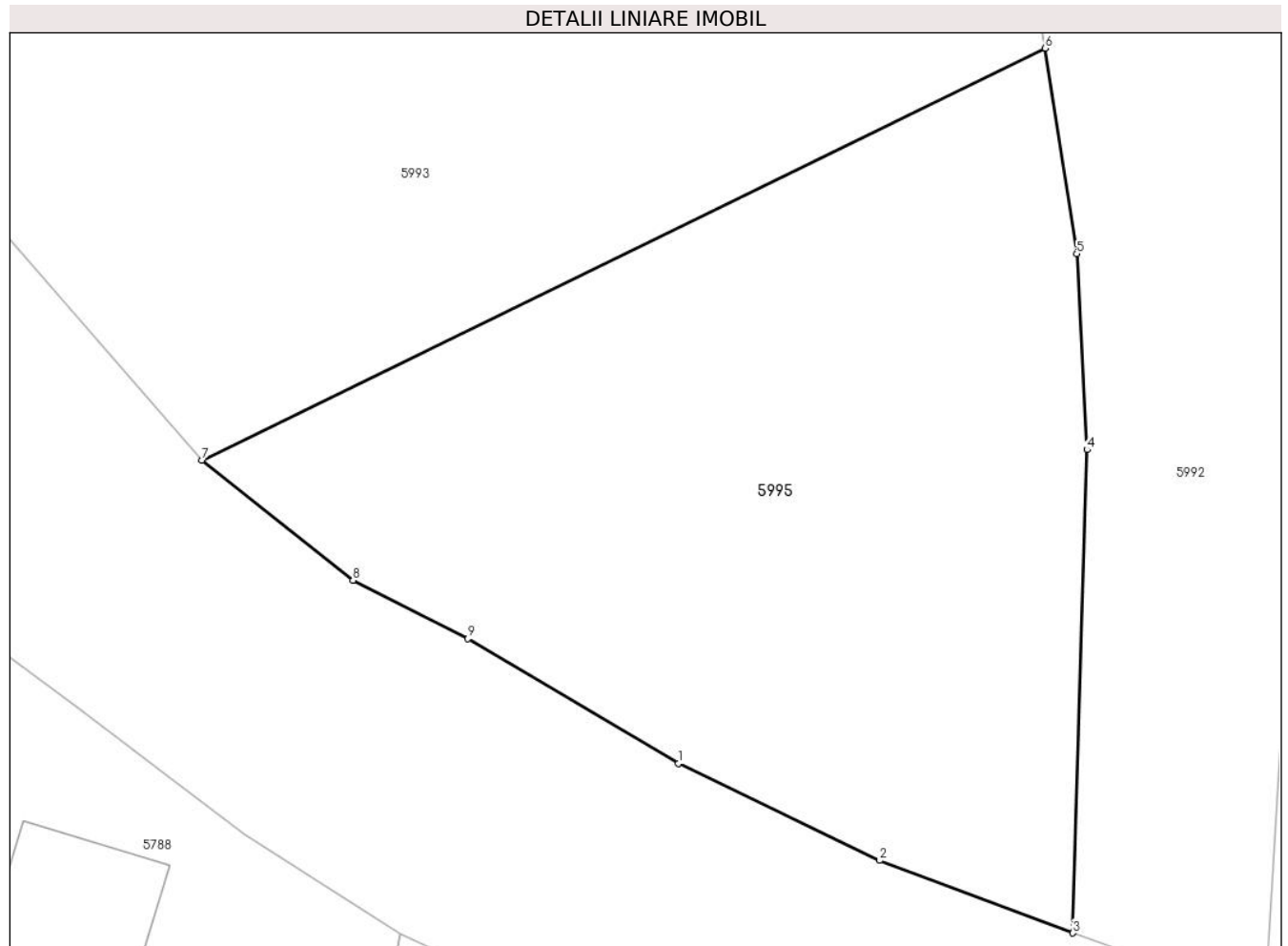
Inscrieri privind dezmembramintele dreptului de proprietate, drepturi reale de garanție și sarcini	Referințe
NU SUNT	

Anexa Nr. 1 La Partea I

Teren

Nr cadastral	Suprafața (mp)*	Observații / Referințe
	Din acte: 520 Masurata: 512	

* Suprafața este determinată în planul de proiecție Stereo 70.



Date referitoare la teren

Crt	Categorie folosință	Intravilan	Suprafața (mp)	Tarla	Parcelă	Nr. topo	Observații / Referințe
1	curți constructii	DA	512	24	1767	-	

Lungime Segmente

1) Valorile lungimilor segmentelor sunt obținute din proiecție în plan.

Punct început	X / Y	Punct sfârșit	X / Y	Lungime segment (** (m)
1	568.176,904 399.099,55	2	568.183,925 399.096,158	7.797
2	568.183,925 399.096,158	3	568.190,673 399.093,624	7.208
3	568.190,673 399.093,624	4	568.191,163 399.110,5	16.883
4	568.191,163 399.110,5	5	568.190,81 399.117,34	6.849
5	568.190,81 399.117,34	6	568.189,707 399.124,516	7.26

Punct început	X / Y	Punct sfârșit	X / Y	Lungime segment (** (m)
6	568.189,707 399.124,516	7	568.160,268 399.110,127	32.767
7	568.160,268 399.110,127	8	568.165,536 399.105,936	6.732
8	568.165,536 399.105,936	9	568.169,536 399.103,899	4.489
9	568.169,536 399.103,899	1	568.176,904 399.099,55	8.556

** Lungimile segmentelor sunt determinate în planul de proiecție Stereo 70 și sunt rotunjite la 1 milimetru.

*** Distanța dintre puncte este formată din segmente cumulate ce sunt mai mici decât valoarea 1 milimetru.

**DATE DESPRE IMOBILUL NR. 5996**

Oficiul de Cadastru și Publicitate Imobiliară PRAHOVA
Biroul de Cadastru și Publicitate Imobiliară Câmpina

A. Partea I. Descrierea imobilului

TEREN Intravilan

Nr. CF vechi:854

Nr. cadastral vechi:10084

Adresa: Loc. Bordenii Mari, Str Buzesti, Nr. 48, Jud. Prahova

Nr. Crt	Nr cadastral Nr. topografic	Suprafața* (mp)	Observații / Referințe
A1	20149	Din acte: 1.310 Masurata: 1.296	Sector cadastral:34 Teren imprejmuit;

Construcții

Crt	Nr cadastral Nr. topografic	Adresa	Observații / Referințe
A1.1	20149-C1	Loc. Bordenii Mari, Str Buzesti, Nr. 48, Jud. Prahova	Nr. niveluri:1; S. construita la sol:70 mp; LOCUINTA
A1.2	20149-C2	Loc. Bordenii Mari, Str Buzesti, Nr. 48, Jud. Prahova	Nr. niveluri:1; S. construita la sol:30 mp; ANEXA

B. Partea II. Proprietari și acte

Inscrieri privitoare la dreptul de proprietate și alte drepturi reale		Referințe
14004 / 04/07/2008		
Act Notarial nr. 1206, din 27/06/2008 emis de NP ONEA LUCIA;		
B2	Intabulare, drept de PROPRIETATEcumparare ca bun propriu, dobandit prin Conventie, cota actuala 1/1 1) IONITA BOGDAN ALEXANDRU	A1, A1.1, A1.2

C. Partea III. SARCINI

Inscrieri privind dezmembramintele dreptului de proprietate, drepturi reale de garanție și sarcini		Referințe
17580 / 20/08/2008		
Act Notarial nr. 1206, din 27/06/2008 emis de NP ONEA LUCIA;		
C1	Intabulare, drept de UZUFRACT 1) IONITA ALEXANDRU 2) IONITA ALEXANDRINA	A1, A1.1, A1.2

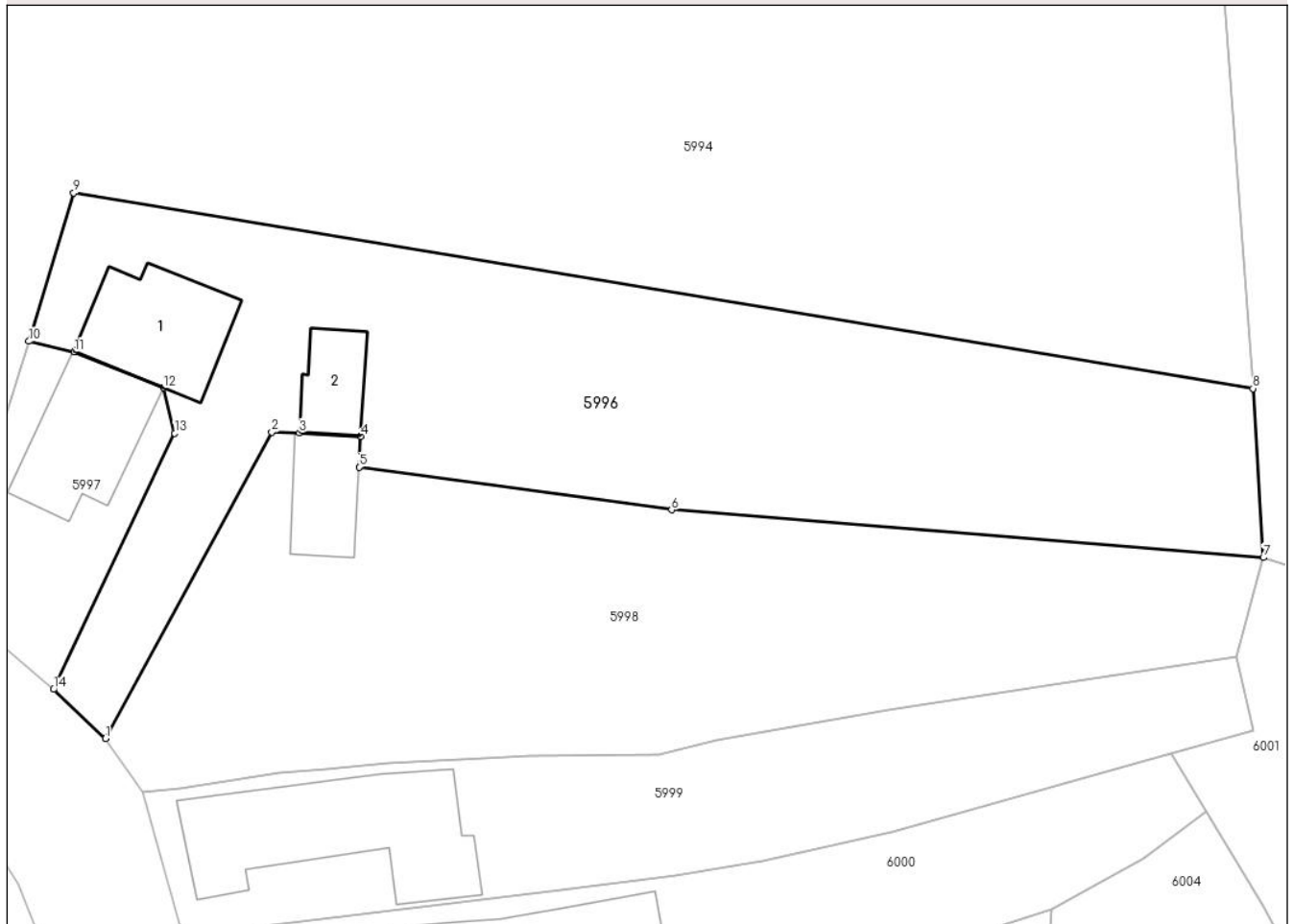
Anexa Nr. 1 La Partea I

Teren

Nr cadastral	Suprafața (mp)*	Observații / Referințe
20149	Din acte: 1.310 Masurata: 1.296	

* Suprafața este determinată în planul de proiecție Stereo 70.

DETALII LINIARE IMOBIL



Date referitoare la teren

Crt	Categorie folosință	Intra vilan	Suprafața (mp)	Tarla	Parcelă	Nr. topo	Observații / Referințe
1	curți constructii	DA	463	24	1783 ,1784	-	
2	arabil	DA	833	24	1783 ,1784	-	

Date referitoare la construcții

Crt	Număr	Destinație construcție	Supraf. (mp)	Situație juridică	Observații / Referințe
A1.1	20149-C1	construcții de locuințe	70	Cu acte	Nr. niveluri:1; S. construita la sol:70 mp; LOCUINTA
A1.2	20149-C2	construcții anexa	30	Cu acte	Nr. niveluri:1; S. construita la sol:30 mp; ANEXA

Lungime Segmente

1) Valorile lungimilor segmentelor sunt obținute din proiecție în plan.

Punct început	X / Y	Punct sfârșit	X / Y	Lungime segment (** (m)
1	568.235,09 399.071,87	2	568.246,69 399.093,23	24.307
2	568.246,69 399.093,23	3	568.248,59 399.093,21	1.9

Punct început	X / Y	Punct sfârșit	X / Y	Lungime segment (** (m)
3	568.248,59 399.093,21	4	568.252,88 399.092,96	4.297
4	568.252,88 399.092,96	5	568.252,76 399.090,81	2.153
5	568.252,76 399.090,81	6	568.274,55 399.087,83	21.993
6	568.274,55 399.087,83	7	568.315,82 399.084,49	41.405
7	568.315,82 399.084,49	8	568.315,1 399.096,29	11.822
8	568.315,1 399.096,29	9	568.232,87 399.109,92	83.352
9	568.232,87 399.109,92	10	568.229,73 399.099,58	10.806
10	568.229,73 399.099,58	11	568.232,9 399.098,86	3.251
11	568.232,9 399.098,86	12	568.239,132 399.096,336	6.723
12	568.239,132 399.096,336	13	568.239,9 399.093,17	3.258
13	568.239,9 399.093,17	14	568.231,45 399.075,3	19.767
14	568.231,45 399.075,3	1	568.235,09 399.071,87	5.001

** Lungimile segmentelor sunt determinate în planul de proiecție Stereo 70 și sunt rotunjite la 1 milimetru.

*** Distanța dintre puncte este formată din segmente cumulate ce sunt mai mici decât valoarea 1 milimetru.

**DATE DESPRE IMOBILUL NR. 5997**

Oficiul de Cadastru și Publicitate Imobiliară PRAHOVA
Biroul de Cadastru și Publicitate Imobiliară Câmpina

A. Partea I. Descrierea imobilului

TEREN Intravilan

Nr. CF vechi:343(e:343)

Nr. cadastral vechi:499

Adresa: Loc. Bordenii Mari, Str Buzesti, Nr. 48, Jud. Prahova

Nr. Crt	Nr cadastral Nr. topografic	Suprafața* (mp)	Observații / Referințe
A1	21246	Din acte: 217 Masurata: 218	Sector cadastral:34 Teren imprejmuit;

Construcții

Crt	Nr cadastral Nr. topografic	Adresa	Observații / Referințe
A1.1	21246-C1	Loc. Bordenii Mari, Str Buzesti, Nr. 48, Jud. Prahova	Nr. niveluri:1; S. construita la sol:71 mp; C1-locuinta sc-71 mp

B. Partea II. Proprietari și acte

Inscrieri privitoare la dreptul de proprietate și alte drepturi reale		Referințe
1561 / 22/01/2019		
Act Notarial nr. 92, din 21/01/2019 emis de NP Musat Roxana Andreea;		
B3	Intabulare, drept de PROPRIETATE, dobandit prin Conventie, cota actuala 1/1 1) BUCUR ANDREEA-AURELIA	A1, A1.1

C. Partea III. SARCINI .

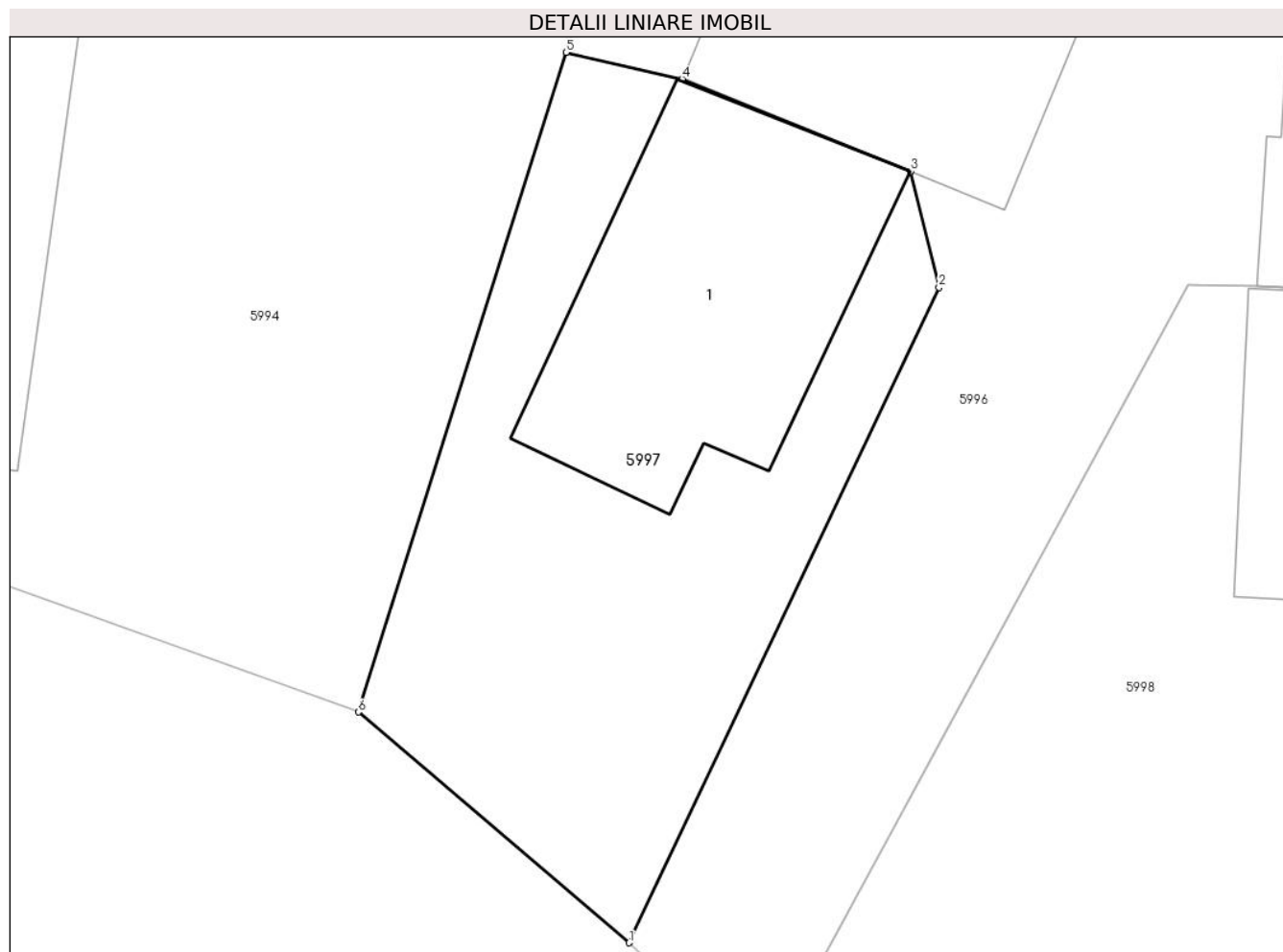
Inscrieri privind dezmembramintele dreptului de proprietate, drepturi reale de garanție și sarcini	Referințe
NU SUNT	

Anexa Nr. 1 La Partea I

Teren

Nr cadastral	Suprafața (mp)*	Observații / Referințe
21246	Din acte: 217 Masurata: 218	

* Suprafața este determinată în planul de proiecție Stereo 70.



Date referitoare la teren

Crt	Categorie folosință	Intravilan	Suprafața (mp)	Tarla	Parcelă	Nr. topo	Observații / Referințe
1	curți constructii	DA	218	-	-	-	

Date referitoare la construcții

Crt	Număr	Destinație construcție	Supraf. (mp)	Situație juridică	Observații / Referințe
A1.1	21246-C1	construcții de locuințe	71	Cu acte	Nr. niveluri:1; S. construita la sol:71 mp; C1-locuinta sc- 71 mp

Lungime Segmente

1) Valorile lungimilor segmentelor sunt obținute din proiecție în plan.

Punct început	X / Y	Punct sfârșit	X / Y	Lungime segment (** (m)
1	568.231,45 399.075,3	2	568.239,9 399.093,17	19.767
2	568.239,9 399.093,17	3	568.239,132 399.096,336	3.258
3	568.239,132 399.096,336	4	568.232,9 399.098,86	6.723

Punct început	X / Y	Punct sfârșit	X / Y	Lungime segment (** (m)
4	568.232,9 399.098,86	5	568.229,73 399.099,58	3.251
5	568.229,73 399.099,58	6	568.224,072 399.081,592	18.857
6	568.224,072 399.081,592	1	568.231,45 399.075,3	9.697

** Lungimile segmentelor sunt determinate în planul de proiecție Stereo 70 și sunt rotunjite la 1 milimetru.

*** Distanța dintre puncte este formată din segmente cumulate ce sunt mai mici decât valoarea 1 milimetru.

**DATE DESPRE IMOBILUL NR. 5998**

Oficiul de Cadastru și Publicitate Imobiliară PRAHOVA
Biroul de Cadastru și Publicitate Imobiliară Câmpina

A. Partea I. Descrierea imobilului

TEREN Intravilan

Nr. CF vechi:715

Nr. cadastral vechi:10013

Adresa: Loc. Bordenii Mari, Str Buzesti, Nr. 581, Jud. Prahova

Nr. Crt	Nr cadastral Nr. topografic	Suprafața* (mp)	Observații / Referințe
A1	20042	Din acte: 1.383 Masurata: 1.179	Sector cadastral:34 Teren imprejmuit;

Construcții

Crt	Nr cadastral Nr. topografic	Adresa	Observații / Referințe
A1.1	20042-C1	Loc. Bordenii Mari, Str Buzesti, Nr. 581, Jud. Prahova	Nr. niveluri:1; S. construita la sol:38 mp; ANEXA

B. Partea II. Proprietari și acte

Inscrieri privitoare la dreptul de proprietate și alte drepturi reale		Referințe
11543 / 25/05/2017		
Act Notarial nr. 1370, din 24/05/2017 emis de NP Musat Roxana Andreea;		
B3	Intabulare, drept de PROPRIETATE donatie, dobandit prin Conventie, cota actuala 2/3 1) BUCUR LAURENȚIU-IONUȚ	A1, A1.1
1560 / 22/01/2019		
Act Notarial nr. 92, din 21/01/2019 emis de NP Musat Roxana Andreea;		
B4	Intabulare, drept de PROPRIETATE, dobandit prin Conventie, cota actuala 1/3 1) BUCUR ANDREEA-AURELIA	A1, A1.1
47265 / 21/10/2022		
Act Administrativ nr. C10069, din 20/10/2022 emis de OCPI PRAHOVA (act administrativ nr 15463 din 19.10.2022, emis de PFA STOICESCU DOINA);		
B5	se actualizeaza informatiile cadastrale in baza referatului nr C10069/20.10.2022 emis de OCPI Prahova	A1, A1.1

C. Partea III. SARCINI .

Inscrieri privind dezmembramintele dreptului de proprietate, drepturi reale de garanție și sarcini	Referințe
NU SUNT	

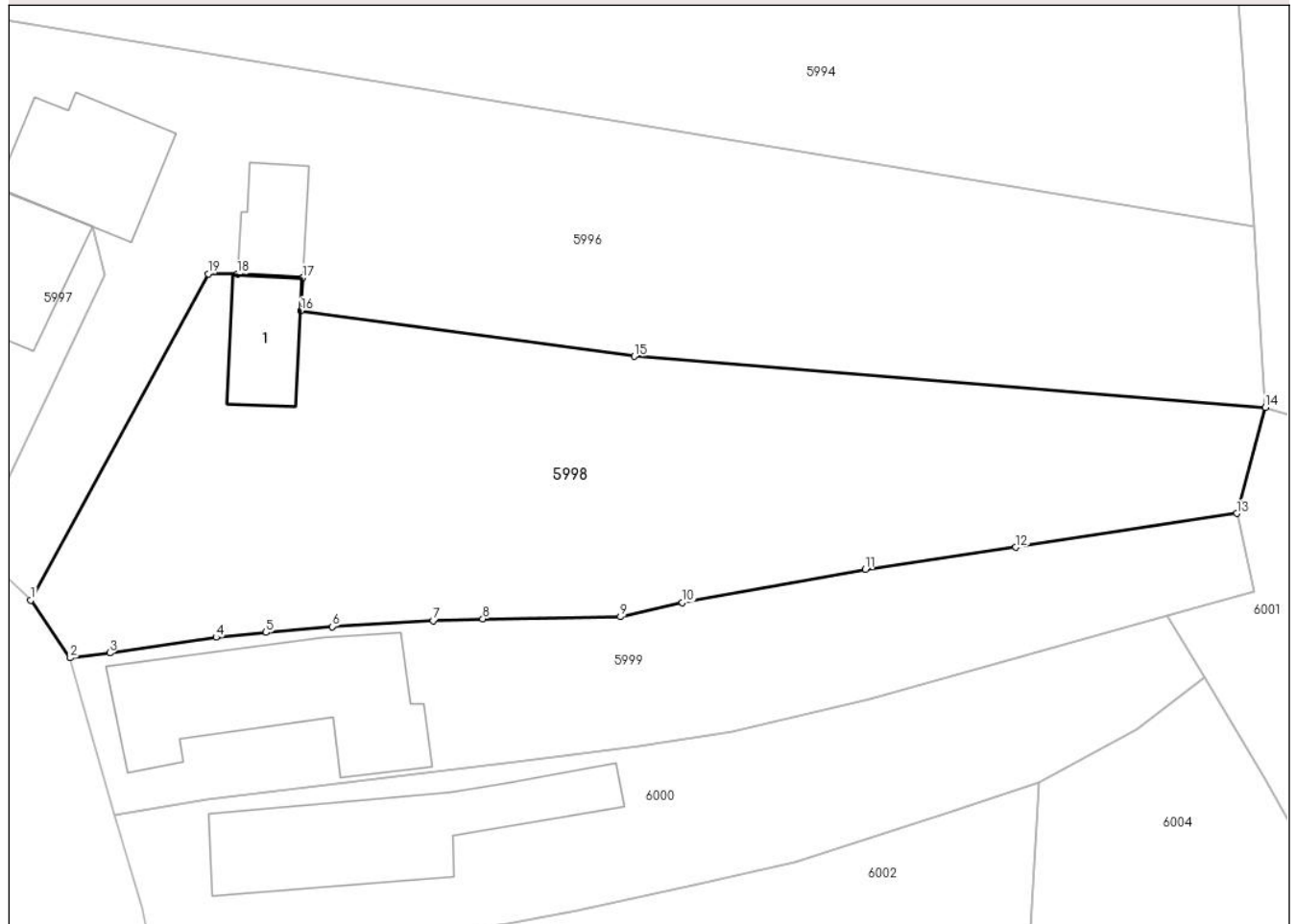
Anexa Nr. 1 La Partea I

Teren

Nr cadastral	Suprafața (mp)*	Observații / Referințe
20042	Din acte: 1.383 Masurata: 1.179	

* Suprafața este determinată în planul de proiecție Stereo 70.

DETALII LINIARE IMOBIL



Date referitoare la teren

Crt	Categorie folosință	Intra vilan	Suprafața (mp)	Tarla	Parcelă	Nr. topo	Observații / Referințe
1	curți constructii	DA	342	24	1783,1784	-	
2	faneata	DA	837	24	1783,1784	-	

Date referitoare la construcții

Crt	Număr	Destinație construcție	Supraf. (mp)	Situație juridică	Observații / Referințe
A1.1	20042-C1	constructii anexa	38	Cu acte	Nr. niveluri:1; S. construita la sol:38 mp; ANEXA

Lungime Segmente

1) Valorile lungimilor segmentelor sunt obținute din proiecție în plan.

Punct început	X / Y	Punct sfârșit	X / Y	Lungime segment (** (m)
1	568.235,09 399.071,87	2	568.237,676 399.068,1	4.572
2	568.237,676 399.068,1	3	568.240,258 399.068,421	2.602
3	568.240,258 399.068,421	4	568.247,211 399.069,445	7.028

Punct început	X / Y	Punct sfârșit	X / Y	Lungime segment (** (m)
4	568.247,211 399.069,445	5	568.250,477 399.069,759	3.281
5	568.250,477 399.069,759	6	568.254,796 399.070,149	4.337
6	568.254,796 399.070,149	7	568.261,411 399.070,522	6.626
7	568.261,411 399.070,522	8	568.264,65 399.070,652	3.242
8	568.264,65 399.070,652	9	568.273,64 399.070,785	8.991
9	568.273,64 399.070,785	10	568.277,703 399.071,72	4.169
10	568.277,703 399.071,72	11	568.289,668 399.073,896	12.161
11	568.289,668 399.073,896	12	568.299,504 399.075,341	9.941
12	568.299,504 399.075,341	13	568.313,947 399.077,548	14.611
13	568.313,947 399.077,548	14	568.315,82 399.084,49	7.19
14	568.315,82 399.084,49	15	568.274,55 399.087,83	41.405
15	568.274,55 399.087,83	16	568.252,76 399.090,81	21.993
16	568.252,76 399.090,81	17	568.252,88 399.092,96	2.153
17	568.252,88 399.092,96	18	568.248,59 399.093,21	4.297
18	568.248,59 399.093,21	19	568.246,69 399.093,23	1.9
19	568.246,69 399.093,23	1	568.235,09 399.071,87	24.307

** Lungimile segmentelor sunt determinate în planul de proiecție Stereo 70 și sunt rotunjite la 1 milimetru.

*** Distanța dintre puncte este formată din segmente cumulate ce sunt mai mici decât valoarea 1 milimetru.

**DATE DESPRE IMOBILUL NR. 5999**

Oficiul de Cadastru și Publicitate Imobiliară PRAHOVA
Biroul de Cadastru și Publicitate Imobiliară Câmpina

A. Partea I. Descrierea imobilului

TEREN Intravilan

Adresa: Loc. Bordenii Mari, Str Buzesti, Nr. 46, Jud. Prahova

Nr. Crt	Nr cadastral Nr. topografic	Suprafața* (mp)	Observații / Referințe
A1		Din acte: 609 Masurata: 660	Sector cadastral:34 Teren imprejmuit;

B. Partea II. Proprietari și acte

Inscrieri privitoare la dreptul de proprietate și alte drepturi reale		Referințe
/		
Act Administrativ nr. 111163, din 22/11/2002 emis de C.J.P.S.D.P.A.T. (titlu de proprietate);		
B1	Intabulare, drept de PROPRIETATE, dobandit prin Reconstituire, cota actuala 1/1 1) GĂGEANU AUREL 2) GHEORGHE ELENA 3) CIUCĂ MARIA	A1

C. Partea III. SARCINI .

Inscrieri privind dezmembramintele dreptului de proprietate, drepturi reale de garanție și sarcini	Referințe
NU SUNT	

Anexa Nr. 1 La Partea I

Teren

Nr cadastral	Suprafața (mp)*	Observații / Referințe
	Din acte: 609 Masurata: 660	

* Suprafața este determinată în planul de proiecție Stereo 70.

DETALII LINIARE IMOBIL



Date referitoare la teren

Crt	Categorie folosință	Intra vilan	Suprafața (mp)	Tarla	Parcelă	Nr. topo	Observații / Referințe
1	curți constructii	DA	660	24	1785, 1786	-	

Date referitoare la construcții

Crt	Număr	Destinație construcție	Supraf. (mp)	Situație juridică	Observații / Referințe
A1.1		construcții de locuințe	131	Fara acte	Nr. niveluri:1; S. construita la sol:131 mp; Locuinta (P).

Lungime Segmente

1) Valorile lungimilor segmentelor sunt obținute din proiecție în plan.

Punct început	X / Y	Punct sfârșit	X / Y	Lungime segment (** (m)
1	568.237,676 399.068,1	2	568.240,531 399.057,816	10.673
2	568.240,531 399.057,816	3	568.246,66 399.058,825	6.211
3	568.246,66 399.058,825	4	568.266,799 399.061,292	20.29

Punct început	X / Y	Punct sfârșit	X / Y	Lungime segment (** (m)
4	568.266,799 399.061,292	5	568.274,829 399.062,299	8.093
5	568.274,829 399.062,299	6	568.280,937 399.063,302	6.19
6	568.280,937 399.063,302	7	568.289,962 399.065,388	9.262
7	568.289,962 399.065,388	8	568.309,414 399.070,845	20.203
8	568.309,414 399.070,845	9	568.315,094 399.072,439	5.899
9	568.315,094 399.072,439	10	568.313,947 399.077,548	5.236
10	568.313,947 399.077,548	11	568.299,504 399.075,341	14.611
11	568.299,504 399.075,341	12	568.289,668 399.073,896	9.941
12	568.289,668 399.073,896	13	568.277,703 399.071,72	12.161
13	568.277,703 399.071,72	14	568.273,64 399.070,785	4.169
14	568.273,64 399.070,785	15	568.264,65 399.070,652	8.991
15	568.264,65 399.070,652	16	568.261,411 399.070,522	3.242
16	568.261,411 399.070,522	17	568.254,796 399.070,149	6.626
17	568.254,796 399.070,149	18	568.250,477 399.069,759	4.337
18	568.250,477 399.069,759	19	568.247,211 399.069,445	3.281
19	568.247,211 399.069,445	20	568.240,258 399.068,421	7.028
20	568.240,258 399.068,421	1	568.237,676 399.068,1	2.602

** Lungimile segmentelor sunt determinate în planul de proiecție Stereo 70 și sunt rotunjite la 1 milimetru.

*** Distanța dintre puncte este formată din segmente cumulate ce sunt mai mici decât valoarea 1 milimetru.

**DATE DESPRE IMOBILUL NR. 6000**

Oficiul de Cadastru și Publicitate Imobiliară PRAHOVA
Biroul de Cadastru și Publicitate Imobiliară Câmpina

A. Partea I. Descrierea imobilului

TEREN Intravilan

Adresa: Loc. Bordenii Mari, Str Buzesti, Nr. 44, Jud. Prahova

Nr. Crt	Nr cadastral Nr. topografic	Suprafața* (mp)	Observații / Referințe
A1		653	Sector cadastral:34 Teren imprejmuit;

B. Partea II. Proprietari și acte

Inscrieri privitoare la dreptul de proprietate și alte drepturi reale		Referințe
/		
Act Normativ nr. 7, din 13/03/1996 emis de Parlamentul României (Lege);		
B1	Inscrierea provizorie, drept de PROPRIETATE, dobandit prin Lege, cota actuala 1/1 1) NEIDENTIFICAT NEIDENTIFICAT	A1
B2	Se noteaza faptul ca imobilul are proprietar neidentificat.	A1

C. Partea III. SARCINI .

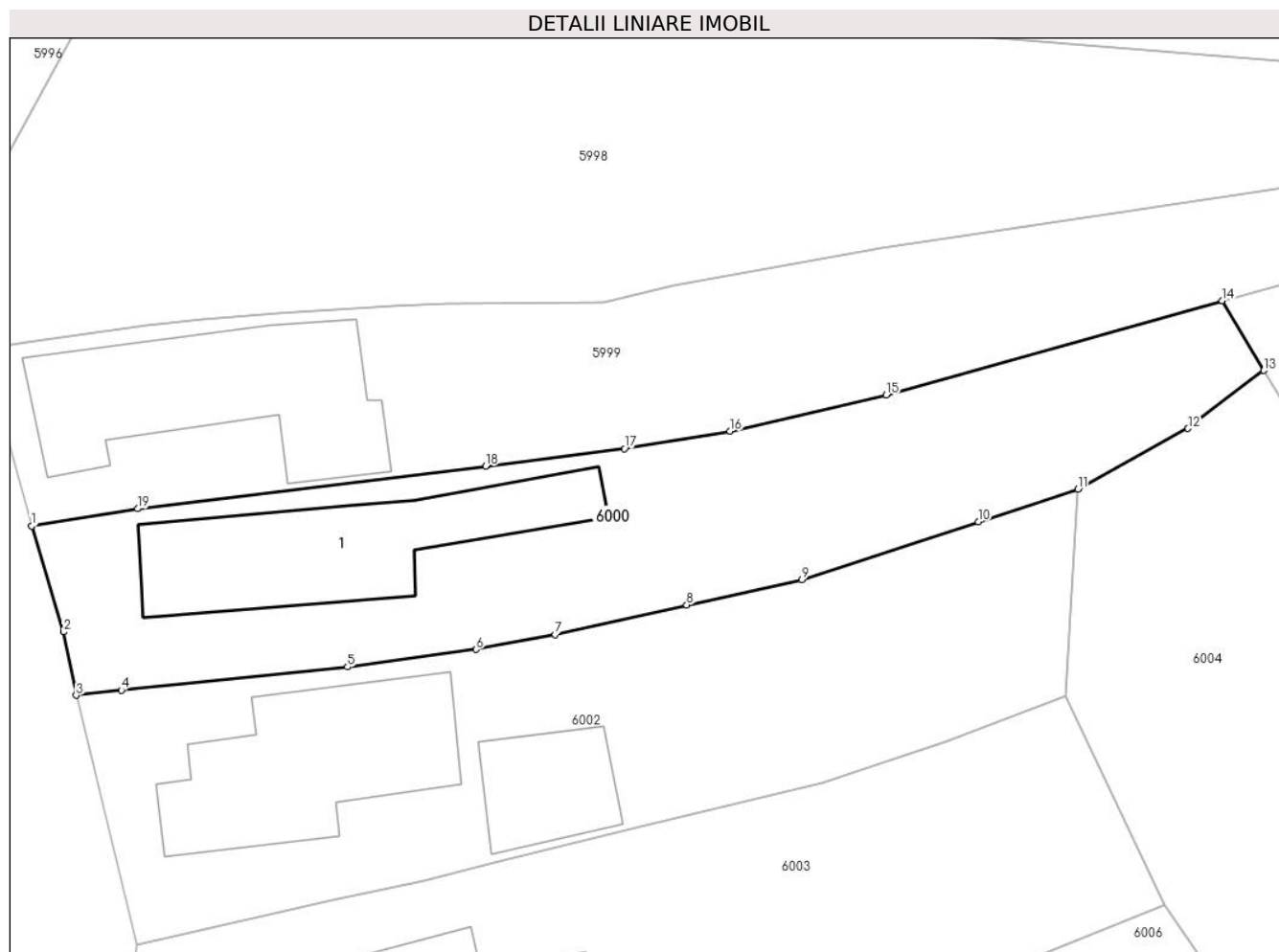
Inscrieri privind dezmembramintele dreptului de proprietate, drepturi reale de garanție și sarcini	Referințe
NU SUNT	

Anexa Nr. 1 La Partea I

Teren

Nr cadastral	Suprafața (mp)*	Observații / Referințe
	653	

* Suprafața este determinată în planul de proiecție Stereo 70.



Date referitoare la teren

Crt	Categorie folosință	Intra vilan	Suprafața (mp)	Tarla	Parcelă	Nr. topo	Observații / Referințe
1	curți constructii	DA	653	24	1788	-	

Date referitoare la construcții

Crt	Număr	Destinație construcție	Supraf. (mp)	Situație juridică	Observații / Referințe
A1.1		construcții de locuințe	118	Fara acte	Nr. niveluri:1; S. construita la sol:118 mp; Locuinta (P),

Lungime Segmente

1) Valorile lungimilor segmentelor sunt obținute din proiecție în plan.

Punct început	X / Y	Punct sfârșit	X / Y	Lungime segment (** (m)
1	568.240,531 399.057,816	2	568.242,374 399.051,698	6.39
2	568.242,374 399.051,698	3	568.243,111 399.048,041	3.731
3	568.243,111 399.048,041	4	568.245,719 399.048,336	2.625
4	568.245,719 399.048,336	5	568.258,807 399.049,672	13.156

Punct început	X / Y	Punct sfârșit	X / Y	Lungime segment (** (m)
5	568.258,807 399.049,672	6	568.266,244 399.050,683	7.505
6	568.266,244 399.050,683	7	568.270,823 399.051,539	4.658
7	568.270,823 399.051,539	8	568.278,427 399.053,26	7.796
8	568.278,427 399.053,26	9	568.285,085 399.054,716	6.815
9	568.285,085 399.054,716	10	568.295,3 399.058,074	10.753
10	568.295,3 399.058,074	11	568.301,054 399.059,964	6.056
11	568.301,054 399.059,964	12	568.307,43 399.063,465	7.275
12	568.307,43 399.063,465	13	568.311,811 399.066,814	5.514
13	568.311,811 399.066,814	14	568.309,414 399.070,845	4.69
14	568.309,414 399.070,845	15	568.289,962 399.065,388	20.203
15	568.289,962 399.065,388	16	568.280,937 399.063,302	9.262
16	568.280,937 399.063,302	17	568.274,829 399.062,299	6.19
17	568.274,829 399.062,299	18	568.266,799 399.061,292	8.093
18	568.266,799 399.061,292	19	568.246,66 399.058,825	20.29
19	568.246,66 399.058,825	1	568.240,531 399.057,816	6.211

** Lungimile segmentelor sunt determinate în planul de proiecție Stereo 70 și sunt rotunjite la 1 milimetru.

*** Distanța dintre puncte este formată din segmente cumulate ce sunt mai mici decât valoarea 1 milimetru.

**DATE DESPRE IMOBILUL NR. 6001**

Oficiul de Cadastru și Publicitate Imobiliară PRAHOVA
Biroul de Cadastru și Publicitate Imobiliară Câmpina

A. Partea I. Descrierea imobilului

TEREN Intravilan

Adresa: Loc. Bordenii Mari, Jud. Prahova

Nr. Crt	Nr cadastral Nr. topografic	Suprafața* (mp)	Observații / Referințe
A1		1.954	Sector cadastral:34 Teren imprejmuit;

B. Partea II. Proprietari și acte

Inscrieri privitoare la dreptul de proprietate și alte drepturi reale		Referințe
/		
Act Normativ nr. 7, din 13/03/1996 emis de Parlamentul României (Lege);		
B1	Inscrierea provizorie, drept de PROPRIETATE, dobandit prin Lege, cota actuala 1/1 1) NEIDENTIFICAT NEIDENTIFICAT	A1
B2	Se noteaza faptul ca imobilul are proprietar neidentificat.	A1

C. Partea III. SARCINI .

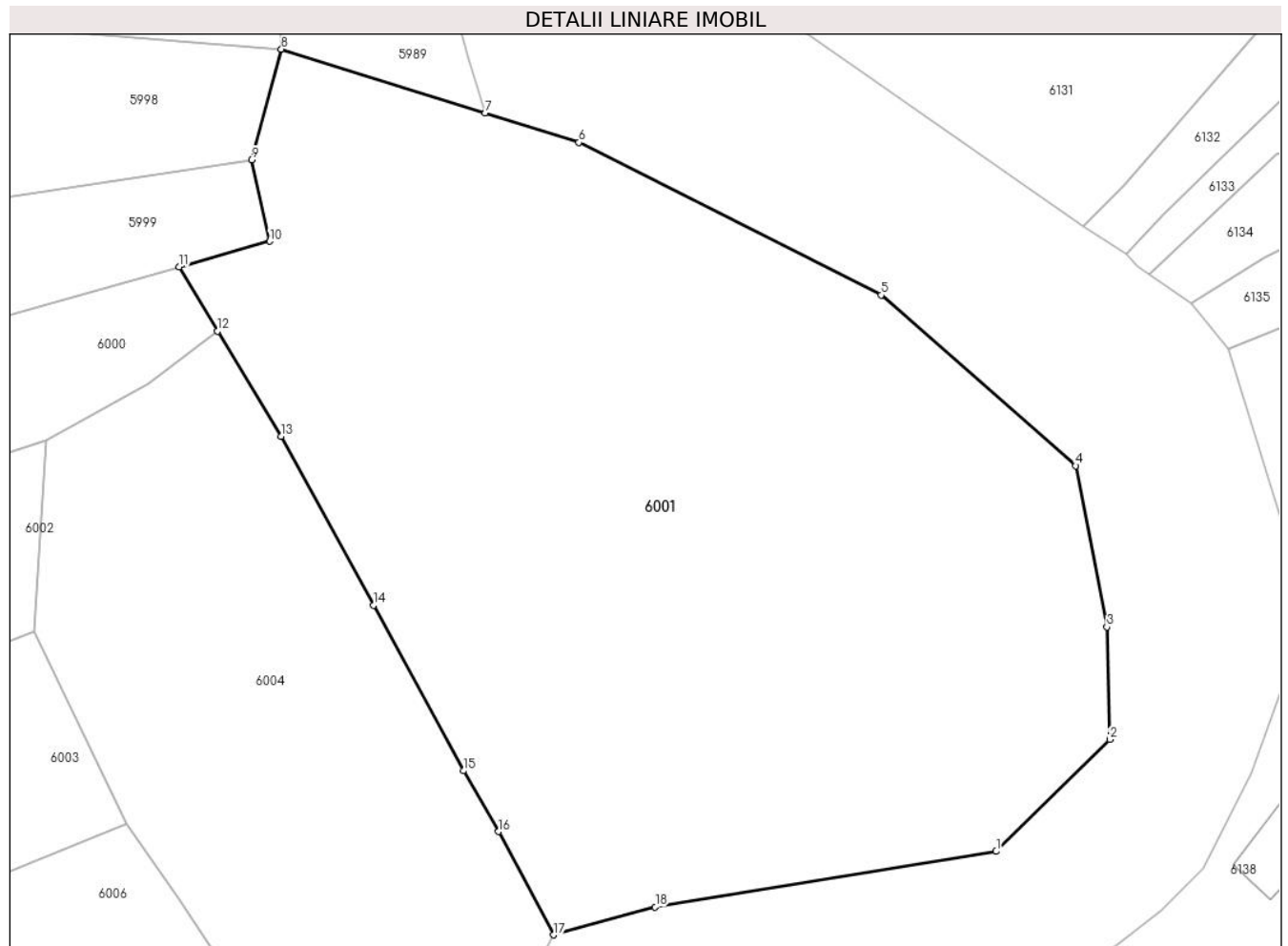
Inscrieri privind dezmembramintele dreptului de proprietate, drepturi reale de garanție și sarcini	Referințe
NU SUNT	

Anexa Nr. 1 La Partea I

Teren

Nr cadastral	Suprafața (mp)*	Observații / Referințe
	1.954	

* Suprafața este determinată în planul de proiecție Stereo 70.



Date referitoare la teren

Crt	Categorie folosință	Intra vilan	Suprafața (mp)	Tarla	Parcelă	Nr. topo	Observații / Referințe
1	faneata	DA	1.954	24	1795	-	

Lungime Segmente

1) Valorile lungimilor segmentelor sunt obținute din proiecție în plan.

Punct început	X / Y	Punct sfârșit	X / Y	Lungime segment (** (m)
1	568.360,704 399.034,182	2	568.367,834 399.041,206	10.009
2	568.367,834 399.041,206	3	568.367,659 399.048,257	7.053
3	568.367,659 399.048,257	4	568.365,702 399.058,366	10.297
4	568.365,702 399.058,366	5	568.353,485 399.069,069	16.242
5	568.353,485 399.069,069	6	568.334,507 399.078,645	21.257

Punct început	X / Y	Punct sfârșit	X / Y	Lungime segment (** (m)
6	568.334,507 399.078,645	7	568.328,615 399.080,488	6.173
7	568.328,615 399.080,488	8	568.315,82 399.084,49	13.407
8	568.315,82 399.084,49	9	568.313,947 399.077,548	7.19
9	568.313,947 399.077,548	10	568.315,094 399.072,439	5.236
10	568.315,094 399.072,439	11	568.309,414 399.070,845	5.899
11	568.309,414 399.070,845	12	568.311,811 399.066,814	4.69
12	568.311,811 399.066,814	13	568.315,801 399.060,21	7.716
13	568.315,801 399.060,21	14	568.321,612 399.049,61	12.088
14	568.321,612 399.049,61	15	568.327,243 399.039,235	11.805
15	568.327,243 399.039,235	16	568.329,462 399.035,417	4.416
16	568.329,462 399.035,417	17	568.332,907 399.028,944	7.333
17	568.332,907 399.028,944	18	568.339,296 399.030,698	6.625
18	568.339,296 399.030,698	1	568.360,704 399.034,182	21.689

** Lungimile segmentelor sunt determinate în planul de proiecție Stereo 70 și sunt rotunjite la 1 milimetru.

*** Distanța dintre puncte este formată din segmente cumulate ce sunt mai mici decât valoarea 1 milimetru.

**DATE DESPRE IMOBILUL NR. 6002**

Oficiul de Cadastru și Publicitate Imobiliară PRAHOVA
Biroul de Cadastru și Publicitate Imobiliară Câmpina

A. Partea I. Descrierea imobilului

TEREN Intravilan

Adresa: Loc. Bordenii Mari, Str Buzesti, Nr. 42, Jud. Prahova

Nr. Crt	Nr cadastral Nr. topografic	Suprafața* (mp)	Observații / Referințe
A1	21304	Din acte: 700 Masurata: 712	Sector cadastral:34 Teren imprejmuit;

Construcții

Crt	Nr cadastral Nr. topografic	Adresa	Observații / Referințe
A1.1	21304-C1	Loc. Bordenii Mari, Str Buzesti, Nr. 42, Jud. Prahova	Nr. niveluri:1; S. construita la sol:118 mp; PARTER, PAIANTA
A1.2	21304-C2	Loc. Bordenii Mari, Str Buzesti, Nr. 42, Jud. Prahova	Nr. niveluri:1; S. construita la sol:46 mp; PARTER,BCA

B. Partea II. Proprietari și acte

Inscrieri privitoare la dreptul de proprietate și alte drepturi reale		Referințe
1547 / 23/01/2015		
Act Notarial nr. 1096, din 15/11/1980 emis de BNP DE STAT CAMPINA (act notarial nr. 1030/10-11-1986 emis de BNP DE STAT CAMPINA; act notarial nr. 1115/01-12-1986 emis de BNP DE STAT CAMPINA; act notarial nr. 360/26-04-1996 emis de BNP MUSAT MARGARIT; act notarial nr. 1666/06-05-1996 emis de BNP MUSAT MARGARIT;SENTINTA CIVILA 5426/06.12.1995 Judecatoria Campina);		
B1	Intabulare, drept de PROPRIETATE, dobandit prin Conventie, cota actuala 1/1 1) GAGEANU LILIANA	A1, A1.1, A1.2

C. Partea III. SARCINI .

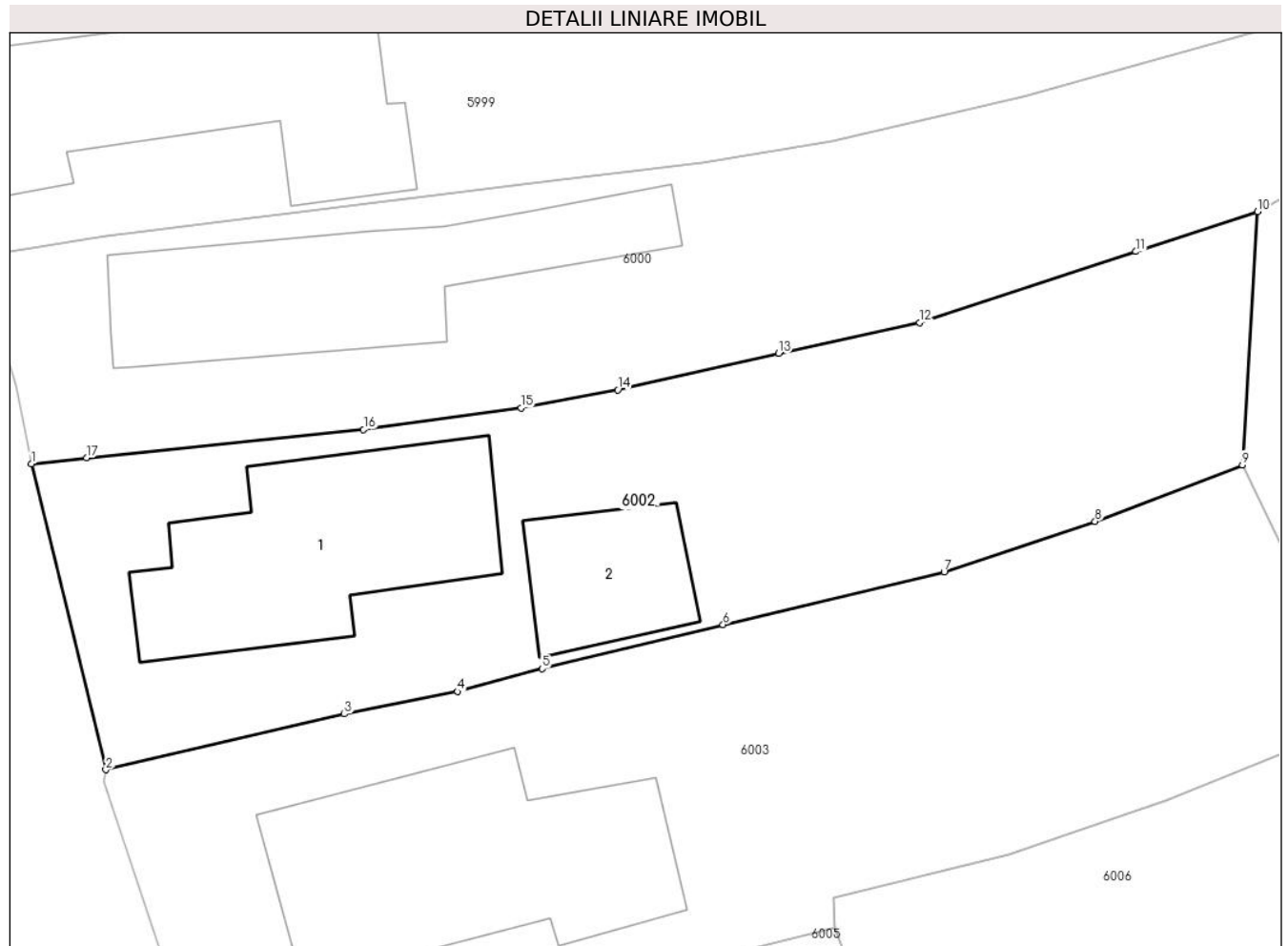
Inscrieri privind dezmembramintele dreptului de proprietate, drepturi reale de garanție și sarcini	Referințe
NU SUNT	

Anexa Nr. 1 La Partea I

Teren

Nr cadastral	Suprafața (mp)*	Observații / Referințe
21304	Din acte: 700 Masurata: 712	

* Suprafața este determinată în planul de proiecție Stereo 70.



Date referitoare la teren

Crt	Categorie folosință	Intra vilan	Suprafața (mp)	Tarla	Parcelă	Nr. topo	Observații / Referințe
1	curți constructii	DA	712	24	1789	-	

Date referitoare la construcții

Crt	Număr	Destinație construcție	Supraf. (mp)	Situație juridică	Observații / Referințe
A1.1	21304-C1	construcții de locuințe	118	Cu acte	Nr. niveluri:1; S. construita la sol:118 mp; PARTER,PAIANTA
A1.2	21304-C2	construcții anexa	46	Cu acte	Nr. niveluri:1; S. construita la sol:46 mp; PARTER,BCA

Lungime Segmente

1) Valorile lungimilor segmentelor sunt obținute din proiecție în plan.

Punct început	X / Y	Punct sfârșit	X / Y	Lungime segment (** (m)
1	568.243,111 399.048,041	2	568.246,63 399.033,597	14.866
2	568.246,63 399.033,597	3	568.257,9 399.036,229	11.573

Punct început	X / Y	Punct sfârșit	X / Y	Lungime segment (** (m)
3	568.257,9 399.036,229	4	568.263,241 399.037,288	5.445
4	568.263,241 399.037,288	5	568.267,248 399.038,365	4.149
5	568.267,248 399.038,365	6	568.275,793 399.040,453	8.796
6	568.275,793 399.040,453	7	568.286,237 399.042,943	10.737
7	568.286,237 399.042,943	8	568.293,375 399.045,326	7.525
8	568.293,375 399.045,326	9	568.300,33 399.048,0	7.452
9	568.300,33 399.048,0	10	568.301,054 399.059,964	11.986
10	568.301,054 399.059,964	11	568.295,3 399.058,074	6.056
11	568.295,3 399.058,074	12	568.285,085 399.054,716	10.753
12	568.285,085 399.054,716	13	568.278,427 399.053,26	6.815
13	568.278,427 399.053,26	14	568.270,823 399.051,539	7.796
14	568.270,823 399.051,539	15	568.266,244 399.050,683	4.658
15	568.266,244 399.050,683	16	568.258,807 399.049,672	7.505
16	568.258,807 399.049,672	17	568.245,719 399.048,336	13.156
17	568.245,719 399.048,336	1	568.243,111 399.048,041	2.625

** Lungimile segmentelor sunt determinate în planul de proiecție Stereo 70 și sunt rotunjite la 1 milimetru.

*** Distanța dintre puncte este formată din segmente cumulate ce sunt mai mici decât valoarea 1 milimetru.

**DATE DESPRE IMOBILUL NR. 6003**

Oficiul de Cadastru și Publicitate Imobiliară PRAHOVA
Biroul de Cadastru și Publicitate Imobiliară Câmpina

A. Partea I. Descrierea imobilului

TEREN Intravilan

Adresa: Loc. Bordenii Mari, Str Buzesti, Nr. 40, Jud. Prahova

Nr. Crt	Nr cadastral Nr. topografic	Suprafața* (mp)	Observații / Referințe
A1	25220	Din acte: 813 Masurata: 824	Sector cadastral:34 Teren imprejmuit;

Construcții

Crt	Nr cadastral Nr. topografic	Adresa	Observații / Referințe
A1.1	25220-C1	Loc. Bordenii Mari, Str Buzesti, Nr. 40, Jud. Prahova	Nr. niveluri:1; S. construita la sol:144 mp; Locuință (P), Sup. constr. desfășurată = 144 mp, Număr niveluri = 1. AN CONSTRUCTIE 1970

B. Partea II. Proprietari și acte

Inscrieri privitoare la dreptul de proprietate și alte drepturi reale	Referințe	
4007 / 05/02/2024		
Act Notarial nr. 2, din 12/01/2024 emis de NP Mihaela Ivan (act notarial nr 136 din 25.01.2024, emis de NP Neculae Diana;act administrativ nr CI din 25.01.2024, emis de -;act notarial nr 1030 din 10.11.1986, emis de Notariat de stat;act administrativ nr Asigurare locuinta din 05.02.2024, emis de -;act administrativ nr 3296 din 23.01.2024, emis de Comuna Scorteni;act administrativ nr 17218 din 14.12.2023, emis de Comuna Scorteni);		
B3	Intabulare, drept de PROPRIETATE, dobandit prin Succesiune, cota actuala 1/8 1) GĂGEANU CĂTĂLIN	A1, A1.1
11023 / 19/03/2024		
Act Notarial nr. 568, din 18/03/2024 emis de Neculae Diana;		
B5	Intabulare, drept de PROPRIETATEcumpărare ca bun propriu, dobandit prin Conventie, cota actuala 7/8 1) GĂGEANU MARA-ANDREEA	A1, A1.1

C. Partea III. SARCINI .

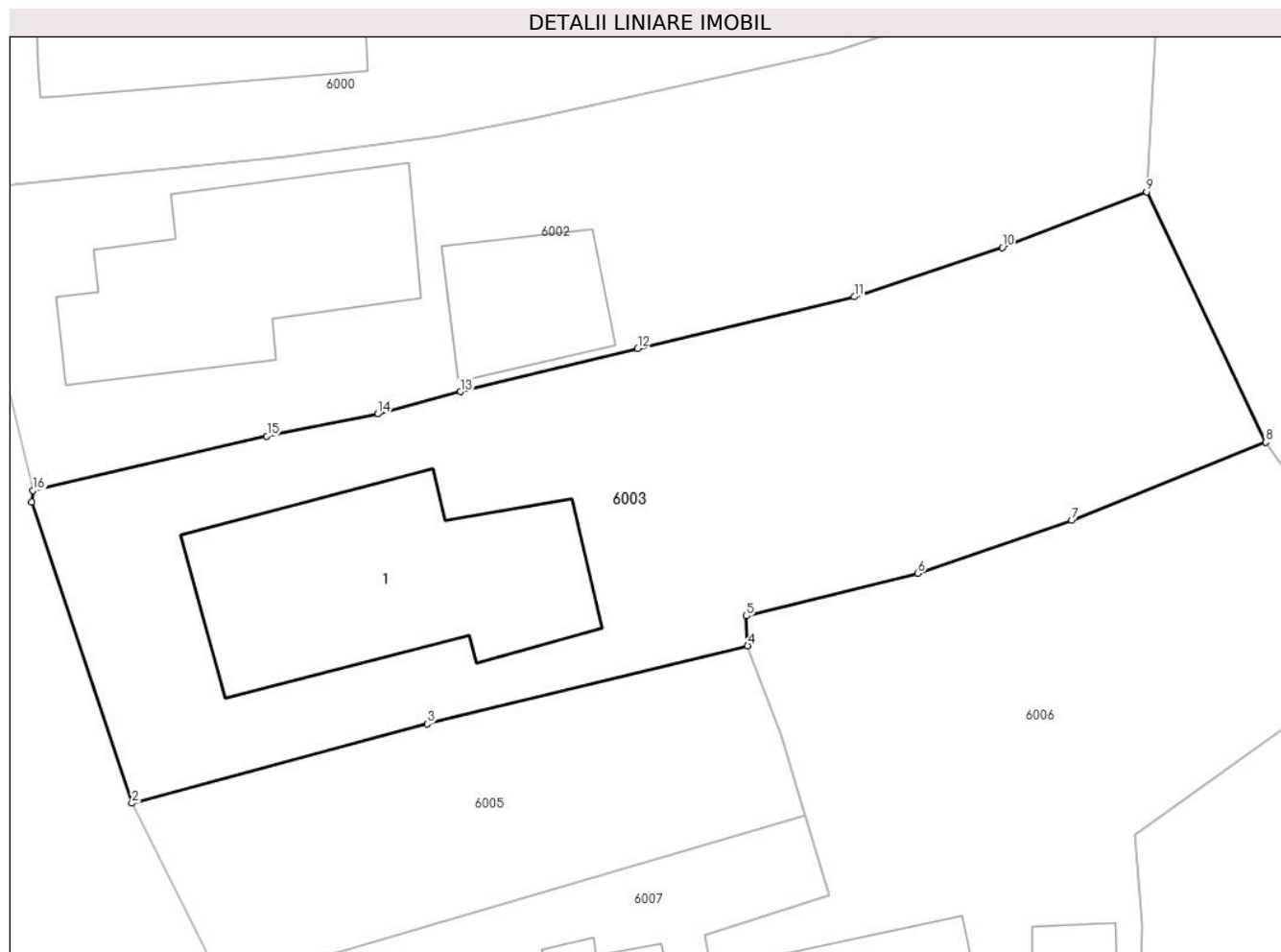
Inscrieri privind dezmembramintele dreptului de proprietate, drepturi reale de garanție și sarcini	Referințe
NU SUNT	

Anexa Nr. 1 La Partea I

Teren

Nr cadastral	Suprafața (mp)*	Observații / Referințe
25220	Din acte: 813 Masurata: 824	

* Suprafața este determinată în planul de proiecție Stereo 70.



Date referitoare la teren

Crt	Categorie folosință	Intra vilan	Suprafața (mp)	Tarla	Parcelă	Nr. topo	Observații / Referințe
1	curți constructii	DA	478	24	1790	-	
2	arabil	DA	346	24	1790	-	

Date referitoare la construcții

Crt	Număr	Destinație construcție	Supraf. (mp)	Situație juridică	Observații / Referințe
A1.1	25220-C1	construcții de locuințe	144	Cu acte	Nr. niveluri:1; S. construita la sol:144 mp; Locuință (P), Sup. constr. desfășurată = 144 mp, Număr niveluri = 1.AN CONSTRUCTIE 1970

Lungime Segmente

1) Valorile lungimilor segmentelor sunt obținute din proiecție în plan.

Punct început	X / Y	Punct sfârșit	X / Y	Lungime segment (** (m)
1	568.246,557 399.033,052	2	568.251,394 399.018,517	15.319
2	568.251,394 399.018,517	3	568.265,64 399.022,345	14.751

Punct început	X / Y	Punct sfârșit	X / Y	Lungime segment (** (m)
3	568.265,64 399.022,345	4	568.281,094 399.026,108	15.906
4	568.281,094 399.026,108	5	568.281,04 399.027,553	1.446
5	568.281,04 399.027,553	6	568.289,297 399.029,597	8.506
6	568.289,297 399.029,597	7	568.296,719 399.032,157	7.851
7	568.296,719 399.032,157	8	568.306,085 399.035,927	10.096
8	568.306,085 399.035,927	9	568.300,33 399.048,0	13.375
9	568.300,33 399.048,0	10	568.293,375 399.045,326	7.452
10	568.293,375 399.045,326	11	568.286,237 399.042,943	7.525
11	568.286,237 399.042,943	12	568.275,793 399.040,453	10.737
12	568.275,793 399.040,453	13	568.267,248 399.038,365	8.796
13	568.267,248 399.038,365	14	568.263,241 399.037,288	4.149
14	568.263,241 399.037,288	15	568.257,9 399.036,229	5.445
15	568.257,9 399.036,229	16	568.246,63 399.033,597	11.573
16	568.246,63 399.033,597	1	568.246,557 399.033,052	0.55

** Lungimile segmentelor sunt determinate în planul de proiecție Stereo 70 și sunt rotunjite la 1 milimetru.

*** Distanța dintre puncte este formată din segmente cumulate ce sunt mai mici decât valoarea 1 milimetru.

**DATE DESPRE IMOBILUL NR. 6004**

Oficiul de Cadastru și Publicitate Imobiliară PRAHOVA
Biroul de Cadastru și Publicitate Imobiliară Câmpina

A. Partea I. Descrierea imobilului

TEREN Intravilan

Adresa: Loc. Bordenii Mari, Str Buzesti, Nr. 34, Jud. Prahova

Nr. Crt	Nr cadastral Nr. topografic	Suprafața* (mp)	Observații / Referințe
A1	22080	Din acte: 1.895 Masurata: 1.918	Sector cadastral:34 Teren imprejmuit;

Construcții

Crt	Nr cadastral Nr. topografic	Adresa	Observații / Referințe
A1.1	22080-C1	Loc. Bordenii Mari, Str Buzesti, Nr. 34, Jud. Prahova	Nr. niveluri:1; S. construita la sol:96 mp; Parter, Caramida
A1.2	22080-C2	Loc. Bordenii Mari, Str Buzesti, Nr. 34, Jud. Prahova	Nr. niveluri:1; S. construita la sol:101 mp; Parter, Paianta
A1.3	22080-C3	Loc. Bordenii Mari, Str Buzesti, Nr. 34, Jud. Prahova	Nr. niveluri:1; S. construita la sol:12 mp; Parter, Paianta

B. Partea II. Proprietari și acte

Inscrieri privitoare la dreptul de proprietate și alte drepturi reale	Referințe
29697 / 02/10/2020	
Act Notarial nr. 1241, din 13/03/1974 emis de NSL Campina (inscris sub semnatura privata nr fiscal din 02.10.2020, emis de pfa Moscalu liviu;act administrativ nr 11174 din 03.08.2020, emis de Primaria Scorteni; inscris sub semnatura privata nr ci din 02.10.2020, emis de pfa Moscalu Liviu;inscris sub semnatura privata nr op din 02.10.2020, emis de pfa Moscalu Liviu;act notarial nr 149 din 13.08.2020, emis de NP Pop Mihaela Cristina;inscris sub semnatura privata nr borderou din 02.10.2020, emis de pfa Moscalu Liviu;inscris sub semnatura privata nr PAD din 16.10.2020, emis de Pfa Moscalu Liviu;inscris sub semnatura privata nr pad din 02.10.2020, emis de pfa Moscalu Liviu;inscris sub semnatura privata nr cerere din 02.10.2020, emis de pfa Moscalu Liviu;act notarial nr 4615 din 05.08.1991, emis de NSL Campina;act administrativ nr 10652 din 03.02.2020, emis de Primaria Scorteni);	
B1	Intabulare, drept de PROPRIETATEcumparare si mostenire in indiviziune, dobandit prin Succesiune, cota actuala 1/1 1) JESCU RALUCA-ELENA 2) GEBESCU MIHAELA LAURA 3) BUZILA AURELIA
	A1, A1.1, A1.2, A1.3
8889 / 05/03/2024	
Inscris Sub Semnatura Privata nr. mt, din 05/03/2024 emis de pfa barbutu elena;	
B2	se repositionează imobilul conform documentației tehnice avizate, fără modificarea suprafeței
	A1

C. Partea III. SARCINI .

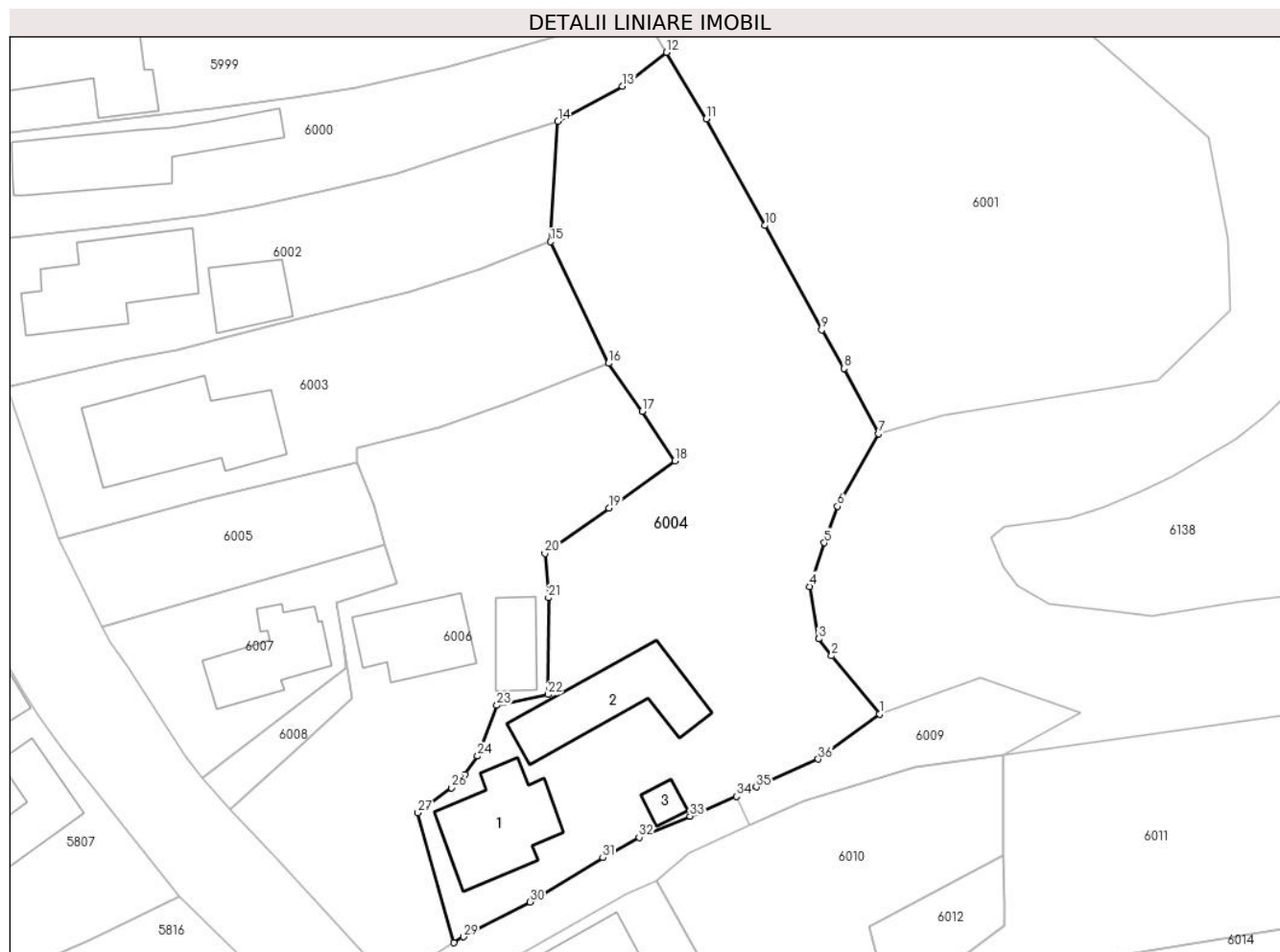
Inscrieri privind dezmembramintele dreptului de proprietate, drepturi reale de garanție și sarcini	Referințe
NU SUNT	

Anexa Nr. 1 La Partea I

Teren

Nr cadastral	Suprafața (mp)*	Observații / Referințe
22080	Din acte: 1.895 Masurata: 1.918	

* Suprafața este determinată în planul de proiecție Stereo 70.



Date referitoare la teren

Crt	Categorie folosință	Intra vilan	Suprafața (mp)	Tarla	Parcelă	Nr. topo	Observații / Referințe
1	curți constructii	DA	583	24	1793	-	
2	arabil	DA	1.335	24	1794	-	

Date referitoare la construcții

Crt	Număr	Destinație construcție	Supraf. (mp)	Situație juridică	Observații / Referințe
A1.1	22080-C1	construcții de locuințe	96	Cu acte	Nr. niveluri:1; S. construita la sol:96 mp; Parter, Caramida
A1.2	22080-C2	construcții anexa	101	Cu acte	Nr. niveluri:1; S. construita la sol:101 mp; Parter, Paianta
A1.3	22080-C3	construcții anexa	12	Cu acte	Nr. niveluri:1; S. construita la sol:12 mp; Parter, Paianta

Lungime Segmente

1) Valorile lungimilor segmentelor sunt obținute din proiecție în plan.

Punct început	X / Y	Punct sfârșit	X / Y	Lungime segment (** (m)	Punct început	X / Y	Punct sfârșit	X / Y	Lungime segment (** (m)
1	568.332,998 399.001,087	2	568.328,253 399.006,858	7.471	2	568.328,253 399.006,858	3	568.326,961 399.008,544	2.124

Punct început	X / Y	Punct sfârșit	X / Y	Lungime segment (** (m)	Punct început	X / Y	Punct sfârșit	X / Y	Lungime segment (** (m)
3	568.326,961 399.008,544	4	568.326,09 399.013,754	5.282	4	568.326,09 399.013,754	5	568.327,518 399.018,091	4.566
5	568.327,518 399.018,091	6	568.328,836 399.021,714	3.855	6	568.328,836 399.021,714	7	568.332,907 399.028,944	8.297
7	568.332,907 399.028,944	8	568.329,462 399.035,417	7.333	8	568.329,462 399.035,417	9	568.327,243 399.039,235	4.416
9	568.327,243 399.039,235	10	568.321,612 399.049,61	11.805	10	568.321,612 399.049,61	11	568.315,801 399.060,21	12.088
11	568.315,801 399.060,21	12	568.311,811 399.066,814	7.716	12	568.311,811 399.066,814	13	568.307,43 399.063,465	5.514
13	568.307,43 399.063,465	14	568.301,054 399.059,964	7.275	14	568.301,054 399.059,964	15	568.300,33 399.048,0	11.986
15	568.300,33 399.048,0	16	568.306,085 399.035,927	13.375	16	568.306,085 399.035,927	17	568.309,413 399.031,136	5.834
17	568.309,413 399.031,136	18	568.312,663 399.026,24	5.876	18	568.312,663 399.026,24	19	568.306,125 399.021,553	8.044
19	568.306,125 399.021,553	20	568.299,764 399.017,021	7.81	20	568.299,764 399.017,021	21	568.300,11 399.012,631	4.404
21	568.300,11 399.012,631	22	568.300,061 399.003,013	9.618	22	568.300,061 399.003,013	23	568.294,988 399.001,947	5.184
23	568.294,988 399.001,947	24	568.293,078 398.996,89	5.406	24	568.293,078 398.996,89	25	568.291,809 398.995,079	2.211
25	568.291,809 398.995,079	26	568.290,466 398.993,742	1.895	26	568.290,466 398.993,742	27	568.287,142 398.991,262	4.147
27	568.287,142 398.991,262	28	568.290,729 398.978,35	13.401	28	568.290,729 398.978,35	29	568.291,66 398.978,944	1.104
29	568.291,66 398.978,944	30	568.298,269 398.982,413	7.464	30	568.298,269 398.982,413	31	568.305,521 398.986,802	8.477
31	568.305,521 398.986,802	32	568.309,122 398.988,817	4.126	32	568.309,122 398.988,817	33	568.314,191 398.990,93	5.492
33	568.314,191 398.990,93	34	568.318,776 398.992,899	4.99	34	568.318,776 398.992,899	35	568.320,76 398.993,836	2.194
35	568.320,76 398.993,836	36	568.326,926 398.996,592	6.754	36	568.326,926 398.996,592	1	568.332,998 399.001,087	7.555

** Lungimile segmentelor sunt determinate în planul de proiecție Stereo 70 și sunt rotunjite la 1 milimetru.

*** Distanța dintre puncte este formată din segmente cumulate ce sunt mai mici decât valoarea 1 milimetru.

**DATE DESPRE IMOBILUL NR. 6005**

Oficiul de Cadastru și Publicitate Imobiliară PRAHOVA
Biroul de Cadastru și Publicitate Imobiliară Câmpina

A. Partea I. Descrierea imobilului

TEREN Intravilan

Nr. CF vechi:1467

Nr. cadastral vechi:10449

Adresa: Loc. Bordenii Mari, Str Buzesti, Nr. 38, Jud. Prahova

Nr. Crt	Nr cadastral Nr. topografic	Suprafața* (mp)	Observații / Referințe
A1	20556	277	Sector cadastral:34 Teren imprejmuit;

B. Partea II. Proprietari și acte

Inscrieri privitoare la dreptul de proprietate și alte drepturi reale		Referințe
12156 / 28/04/2015		
Act Notarial nr. 883, din 23/04/2015 emis de NP IONESCU DIANA CRISTINA;		
B5	Intabulare, drept de PROPRIETATE, dobandit prin Conventie, cota actuala 1/1 1) PASCUTOIU DANIEL 2) PASCUTOIU MIHAELA	A1
18279 / 25/07/2019		
Act Administrativ nr. C8175, din 23/07/2019 emis de OCPI PRAHOVA;		
B6	se noteaza referatul de admitere privind documentatia de alipire a imobilului	A1

C. Partea III. SARCINI .

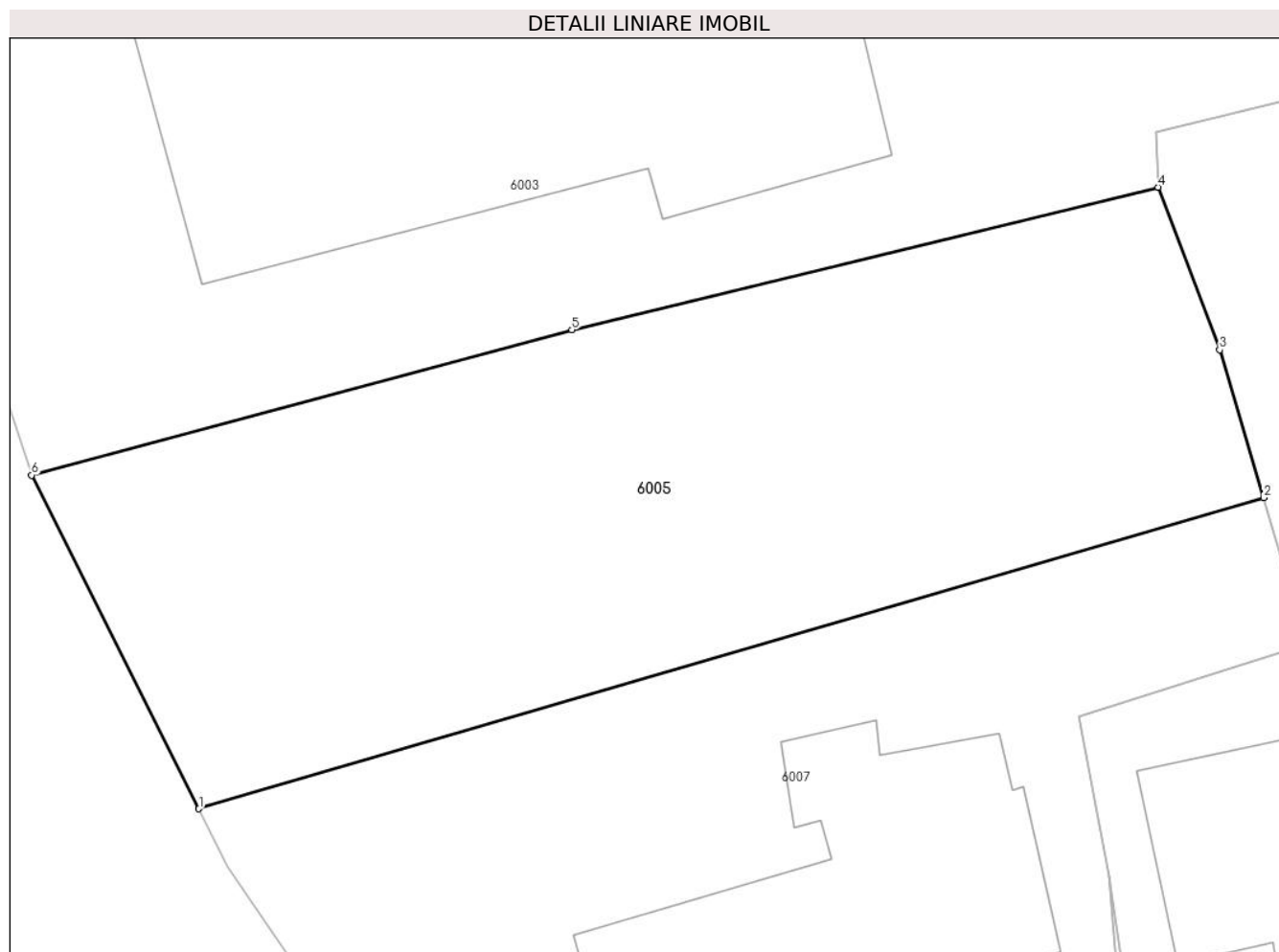
Inscrieri privind dezmembramintele dreptului de proprietate, drepturi reale de garanție și sarcini	Referințe
NU SUNT	

Anexa Nr. 1 La Partea I

Teren

Nr cadastral	Suprafața (mp)*	Observații / Referințe
20556	277	

* Suprafața este determinată în planul de proiecție Stereo 70.



Date referitoare la teren

Crt	Categorie folosință	Intravilan	Suprafața (mp)	Tarla	Parcelă	Nr. topo	Observații / Referințe
1	curți constructii	DA	277	24	1791	-	

Lungime Segmente

1) Valorile lungimilor segmentelor sunt obținute din proiecție în plan.

Punct început	X / Y	Punct sfârșit	X / Y	Lungime segment (** (m)
1	568.255,806 399.009,724	2	568.283,883 399.017,923	29.25
2	568.283,883 399.017,923	3	568.282,721 399.021,82	4.067
3	568.282,721 399.021,82	4	568.281,094 399.026,108	4.586
4	568.281,094 399.026,108	5	568.265,64 399.022,345	15.906
5	568.265,64 399.022,345	6	568.251,394 399.018,517	14.751

Punct început	X / Y	Punct sfârșit	X / Y	Lungime segment (** (m)
6	568.251,394 399.018,517	1	568.255,806 399.009,724	9.838

** Lungimile segmentelor sunt determinate în planul de proiecție Stereo 70 și sunt rotunjite la 1 milimetru.

*** Distanța dintre puncte este formată din segmente cumulate ce sunt mai mici decât valoarea 1 milimetru.

**DATE DESPRE IMOBILUL NR. 6006**

Oficiul de Cadastru și Publicitate Imobiliară PRAHOVA
Biroul de Cadastru și Publicitate Imobiliară Câmpina

A. Partea I. Descrierea imobilului

TEREN Intravilan

Adresa: Loc. Bordenii Mari, Str Buzesti, Nr. 36, Jud. Prahova

Nr. Crt	Nr cadastral Nr. topografic	Suprafața* (mp)	Observații / Referințe
A1	21033	1.054	Sector cadastral:34 Teren imprejmuit;

Construcții

Crt	Nr cadastral Nr. topografic	Adresa	Observații / Referințe
A1.1	21033-C1	Loc. Bordenii Mari, Str Buzesti, Nr. 36, Jud. Prahova	Nr. niveluri:2; S. construita la sol:75 mp; Locuinta (Beci+P)
A1.2	21033-C2	Loc. Bordenii Mari, Str Buzesti, Nr. 36, Jud. Prahova	Nr. niveluri:1; S. construita la sol:38 mp; Anexa (P)

B. Partea II. Proprietari și acte

Inscrieri privitoare la dreptul de proprietate și alte drepturi reale		Referințe
12763 / 31/07/2013		
Act Notarial nr. 3322, din 30/07/2013 emis de SAVULESCU VASILE;		
B1	Se infiinteaza cartea funciara 21033 a imobilului cu numarul cadastral 21033/Scorteni, rezultat din dezmembrarea imobilului cu numarul cadastral 21026 inscris in cartea funciara 21026;	A1, A1.1, A1.2
Act Administrativ nr. 1298, din 10/10/2012 emis de BCPI CAMPINA;		
B6	se noteaza din oficiu propunerea dezmembrarii imobilului	A1, A1.1, A1.2
12764 / 31/07/2013		
Act Notarial nr. 3323, din 30/07/2013 emis de SAVULESCU VASILE;		
B7	Intabulare, drept de PROPRIETATE, dobandit prin Conventie, cota actuala 1/1 1) RICU LIVIU-CONSTANTIN, ptr nuda proprietate	A1, A1.1, A1.2
5517 / 15/02/2024		
Inscris Sub Semnatura Privata nr. -, din 14/02/2024 emis de SC Arhicad Geotop SRL (Anexa 7 - Cerere receptie ; act administrativ nr 15038 din 10.10.2012, emis de OCPI Prahova);		
B8	se repositioneaza imobilul fara modificare de suprafata, conform documentației tehnice avizate	A1, A1.1, A1.2

C. Partea III. SARCINI

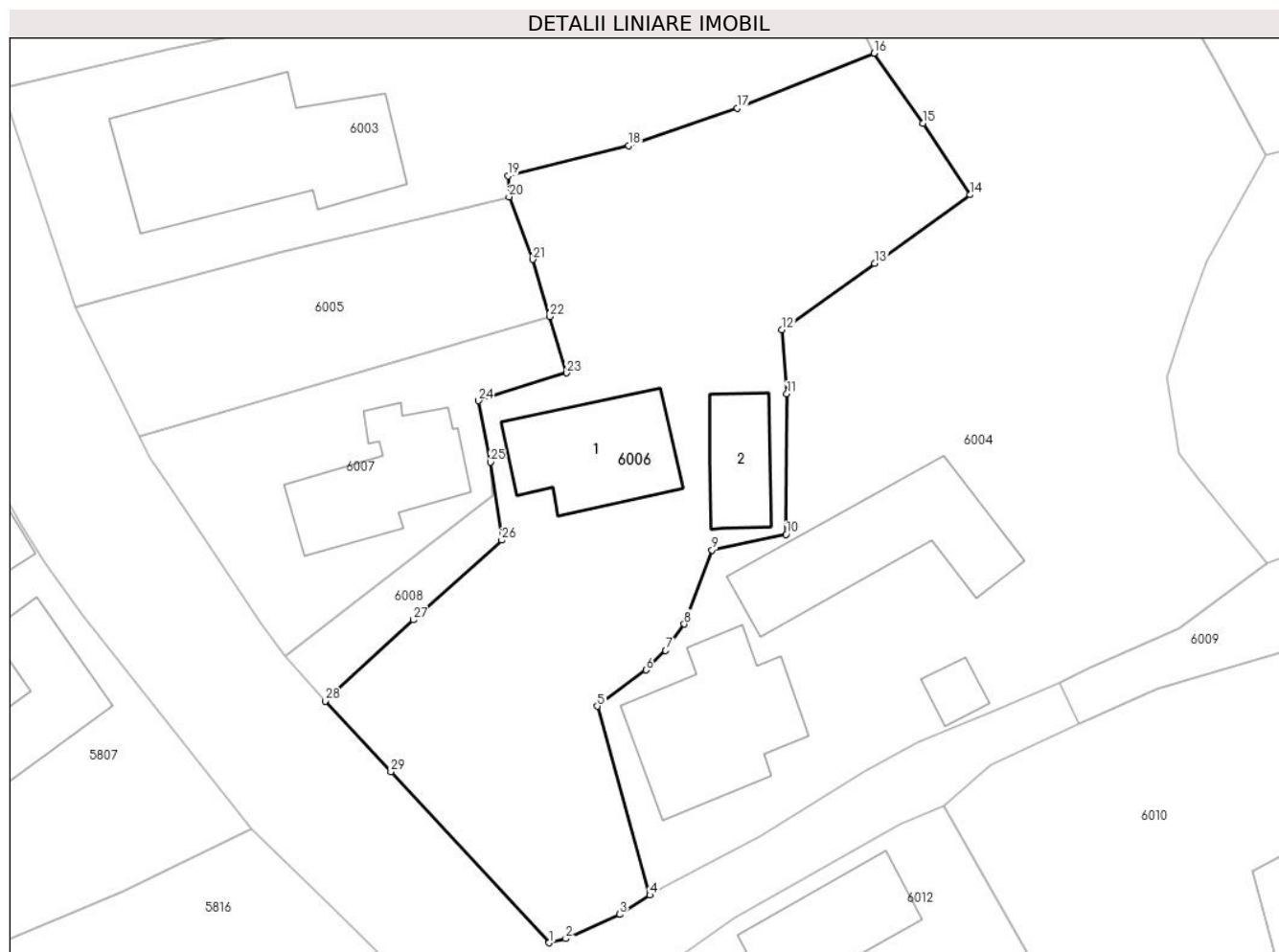
Inscrieri privind dezmembramintele dreptului de proprietate, drepturi reale de garanție și sarcini		Referințe
12764 / 31/07/2013		
Act Notarial nr. 3323, din 30/07/2013 emis de SAVULESCU VASILE;		
C1	Intabulare, drept de UZUFRACT VIAGER, dobandit prin Conventie, cota actuala 1/1, cota initiala 1/1 1) RÎCU ELENA	A1, A1.1, A1.2

Anexa Nr. 1 La Partea I

Teren

Nr cadastral	Suprafața (mp)*	Observații / Referințe
21033	1.054	

* Suprafața este determinată în planul de proiecție Stereo 70.



Date referitoare la teren

Crt	Categorie folosință	Intravilan	Suprafața (mp)	Tarla	Parcelă	Nr. topo	Observații / Referințe
1	curți construcții	DA	430	29	1729	-	
2	arabil	DA	229	29	1729	-	
3	arabil	DA	395	29	1729	-	

Date referitoare la construcții

Crt	Număr	Destinație construcție	Supraf. (mp)	Situație juridică	Observații / Referințe
A1.1	21033-C1	construcții de locuințe	75	Cu acte	Nr. niveluri:2; S. construita la sol:75 mp; Locuinta (Beci+P)
A1.2	21033-C2	construcții anexa	38	Cu acte	Nr. niveluri:1; S. construita la sol:38 mp; Anexa (P)

Lungime Segmente

1) Valorile lungimilor segmentelor sunt obținute din proiecție în plan.

Punct început	X / Y	Punct sfârșit	X / Y	Lungime segment (** (m)
1	568.283,831 398.975,087	2	568.284,981 398.975,368	1.184

Punct început	X / Y	Punct sfârșit	X / Y	Lungime segment (** (m)
2	568.284,981 398.975,368	3	568.288,653 398.977,024	4.028

Punct început	X / Y	Punct sfârșit	X / Y	Lungime segment (** (m)
3	568.288,653 398.977,024	4	568.290,729 398.978,35	2.463
5	568.287,142 398.991,262	6	568.290,466 398.993,742	4.147
7	568.291,809 398.995,079	8	568.293,078 398.996,89	2.211
9	568.294,988 399.001,947	10	568.300,061 399.003,013	5.184
11	568.300,11 399.012,631	12	568.299,764 399.017,021	4.404
13	568.306,125 399.021,553	14	568.312,663 399.026,24	8.044
15	568.309,413 399.031,136	16	568.306,085 399.035,927	5.834
17	568.296,719 399.032,157	18	568.289,297 399.029,597	7.851
19	568.281,04 399.027,553	20	568.281,094 399.026,108	1.446
21	568.282,721 399.021,82	22	568.283,883 399.017,923	4.067
23	568.285,036 399.014,058	24	568.279,014 399.012,158	6.315
25	568.279,817 399.007,958	26	568.280,595 399.002,62	5.394
27	568.274,558 398.997,168	28	568.268,501 398.991,611	8.22
29	568.272,998 398.986,787	1	568.283,831 398.975,087	15.945

Punct început	X / Y	Punct sfârșit	X / Y	Lungime segment (** (m)
4	568.290,729 398.978,35	5	568.287,142 398.991,262	13.401
6	568.290,466 398.993,742	7	568.291,809 398.995,079	1.895
8	568.293,078 398.996,89	9	568.294,988 399.001,947	5.406
10	568.300,061 399.003,013	11	568.300,11 399.012,631	9.618
12	568.299,764 399.017,021	13	568.306,125 399.021,553	7.81
14	568.312,663 399.026,24	15	568.309,413 399.031,136	5.876
16	568.306,085 399.035,927	17	568.296,719 399.032,157	10.096
18	568.289,297 399.029,597	19	568.281,04 399.027,553	8.506
20	568.281,094 399.026,108	21	568.282,721 399.021,82	4.586
22	568.283,883 399.017,923	23	568.285,036 399.014,058	4.033
24	568.279,014 399.012,158	25	568.279,817 399.007,958	4.276
26	568.280,595 399.002,62	27	568.274,558 398.997,168	8.134
28	568.268,501 398.991,611	29	568.272,998 398.986,787	6.595

** Lungimile segmentelor sunt determinate în planul de proiecție Stereo 70 și sunt rotunjite la 1 milimetru.

*** Distanța dintre puncte este formată din segmente cumulate ce sunt mai mici decât valoarea 1 milimetru.

**DATE DESPRE IMOBILUL NR. 6007**

Oficiul de Cadastru și Publicitate Imobiliară PRAHOVA
Biroul de Cadastru și Publicitate Imobiliară Câmpina

A. Partea I. Descrierea imobilului

TEREN Intravilan

Nr. CF vechi:1468

Nr. cadastral vechi:10450

Adresa: Loc. Bordenii Mari, Str Buzesti, Nr. 38, Jud. Prahova

Nr. Crt	Nr cadastral Nr. topografic	Suprafața* (mp)	Observații / Referințe
A1	20557	Din acte: 309 Masurata: 315	Sector cadastral:34 Teren imprejmuit;

Construcții

Crt	Nr cadastral Nr. topografic	Adresa	Observații / Referințe
A1.1	20557-C1	Loc. Bordenii Mari, Str Buzesti, Nr. 38, Jud. Prahova	Nr. niveluri:1; S. construita la sol:72 mp; LOCUINTA

B. Partea II. Proprietari și acte

Inscrieri privitoare la dreptul de proprietate și alte drepturi reale		Referințe
21811 / 18/12/2009		
Act Administrativ nr. 18712, din 03/11/2009 emis de BCPI Campina;		
B4	se indreapta eroarea materiala strecurata in incheierea nr. 18712/2009 in sensul ca numele corect al proprietarei este DODOC SIMONA GEORGIANA si NU DODOC SIMONS GEORGIANA cum din eroare a fost inscris <i>OBSERVATII: (provenita din conversia CF 1468)</i>	A1, A1.1
12142 / 28/04/2015		
Act Notarial nr. 897, din 24/04/2015 emis de NP IONESCU DIANA CRISTINA (act administrativ nr. PC7 135745/15-04-2015 emis de FNGCMM IFN SA);		
B6	se radiază notarea antecontractului de vanzare cumparare de sub B5, in baza contractului de vanzare aut.897/24.04.2015 NP ionescu Diana Cristina	A1, A1.1
B7	Intabulare, drept de PROPRIETATE, dobandit prin Conventie, cota actuala 1/1 1) PASCUTOIU DANIEL 2) PASCUTOIU MIHAELA	A1, A1.1
18279 / 25/07/2019		
Act Administrativ nr. C8175, din 23/07/2019 emis de OCPI PRAHOVA;		
B9	se noteaza referatul de admitere privind documentatia de alipire a imobilului	A1, A1.1

C. Partea III. SARCINI

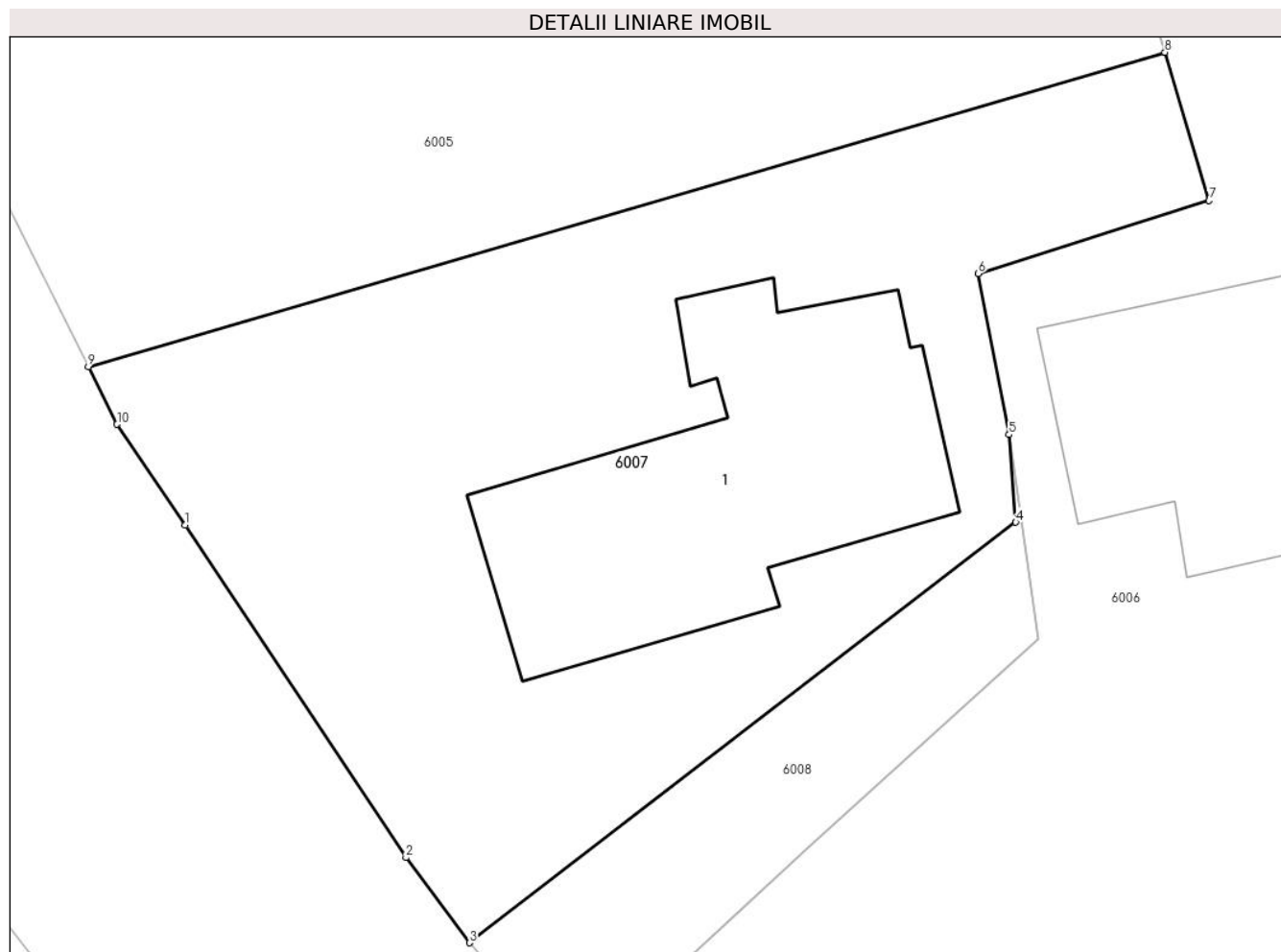
Inscrieri privind dezmembramintele dreptului de proprietate, drepturi reale de garanție și sarcini		Referințe
7510 / 27/02/2024		
Act Notarial nr. 738, din 26/02/2024 emis de MELENTE ADRIAN (act administrativ nr 779845 din 31.01.2024, emis de FNCGIMM SA IFN);		
C2	se radiază ipoteca și interdicțiile aferente înscrise prin încheierea nr. 12142 din 28.04.2015, sub C1, B8, ca rămase fără obiect	A1, A1.1

Anexa Nr. 1 La Partea I

Teren

Nr cadastral	Suprafața (mp)*	Observații / Referințe
20557	Din acte: 309 Masurata: 315	

* Suprafața este determinată în planul de proiecție Stereo 70.



Date referitoare la teren

Crt	Categorie folosință	Intra vilan	Suprafața (mp)	Tarla	Parcelă	Nr. topo	Observații / Referințe
1	curți constructii	DA	315	24	1791	-	

Date referitoare la construcții

Crt	Număr	Destinație construcție	Supraf. (mp)	Situație juridică	Observații / Referințe
A1.1	20557-C1	construcții de locuințe	72	Cu acte	Nr. niveluri:1; S. construita la sol:72 mp; LOCUINTA

Lungime Segmente

1) Valorile lungimilor segmentelor sunt obținute din proiecție în plan.

Punct început	X / Y	Punct sfârșit	X / Y	Lungime segment (** (m)
1	568.258,339 399.005,596	2	568.264,091 398.996,928	10.403
2	568.264,091 398.996,928	3	568.265,744 398.994,708	2.768
3	568.265,744 398.994,708	4	568.279,991 399.005,674	17.979

Punct început	X / Y	Punct sfârșit	X / Y	Lungime segment (** (m)
4	568.279,991 399.005,674	5	568.279,817 399.007,958	2.291
5	568.279,817 399.007,958	6	568.279,014 399.012,158	4.276
6	568.279,014 399.012,158	7	568.285,036 399.014,058	6.315
7	568.285,036 399.014,058	8	568.283,883 399.017,923	4.033
8	568.283,883 399.017,923	9	568.255,806 399.009,724	29.25
9	568.255,806 399.009,724	10	568.256,558 399.008,226	1.676
10	568.256,558 399.008,226	1	568.258,339 399.005,596	3.176

** Lungimile segmentelor sunt determinate în planul de proiecție Stereo 70 și sunt rotunjite la 1 milimetru.

*** Distanța dintre puncte este formată din segmente cumulate ce sunt mai mici decât valoarea 1 milimetru.

**DATE DESPRE IMOBILUL NR. 6008**

Oficiul de Cadastru și Publicitate Imobiliară PRAHOVA
Biroul de Cadastru și Publicitate Imobiliară Câmpina

A. Partea I. Descrierea imobilului

TEREN Intravilan

Adresa: Loc. Bordenii Mari, Str Buzesti, Nr. 36, Jud. Prahova, T 29 ; CC 1729

Nr. Crt	Nr cadastral Nr. topografic	Suprafața* (mp)	Observații / Referințe
A1	21034	Din acte: 56 Masurata: 59	Sector cadastral:34 Teren imprejmuit;

B. Partea II. Proprietari și acte

Inscrieri privitoare la dreptul de proprietate și alte drepturi reale		Referințe
12763 / 31/07/2013		
Act Notarial nr. 3322, din 30/07/2013 emis de SAVULESCU VASILE;		
B1	Se infiinteaza cartea funciara 21034 a imobilului cu numarul cadastral 21034/Scorteni, rezultat din dezmembrarea imobilului cu numarul cadastral 21026 inscris in cartea funciara 21026;	A1
Act Notarial nr. Certificat de mostenitor nr. 568, din 20/12/1978 emis de Notariatul de Stat Local Campina (act administrativ nr. Titlu de proprietate nr. 606/15-12-2003 emis de Comisia Judeteana pentru Stabilirea Dreptului de Proprietate Asupra Terenurilor; act administrativ nr. Adeverinta nr. 6421/02-08-2012 emis de Primaria Com. Scorteni; act administrativ nr. Adeverinta nr. 6422/02-08-2012 emis de Primaria Com. Scorteni;);		
B2	Intabulare, drept de PROPRIETATE, dobandit prin Reconstituire, cota actuala 1/1 1) Buzila Maria	A1
Act Administrativ nr. 1298, din 10/10/2012 emis de BCPI CAMPINA;		
B6	se noteaza din oficiu propunerea dezmembrarii imobilului	A1
6526 / 21/02/2024		
Act Administrativ nr. C1603, din 21/02/2024 emis de OCPI PRAHOVA (inscris sub semnatura privata nr 1620 din 15.02.2024, emis de PFA STOICESCU DOINA);		
B7	se actualizează informatiile cadastrale în baza referatului nr. C1603/21.02.2024 emis de OCPI Prahova-Serviciul Cadastru	A1

C. Partea III. SARCINI .

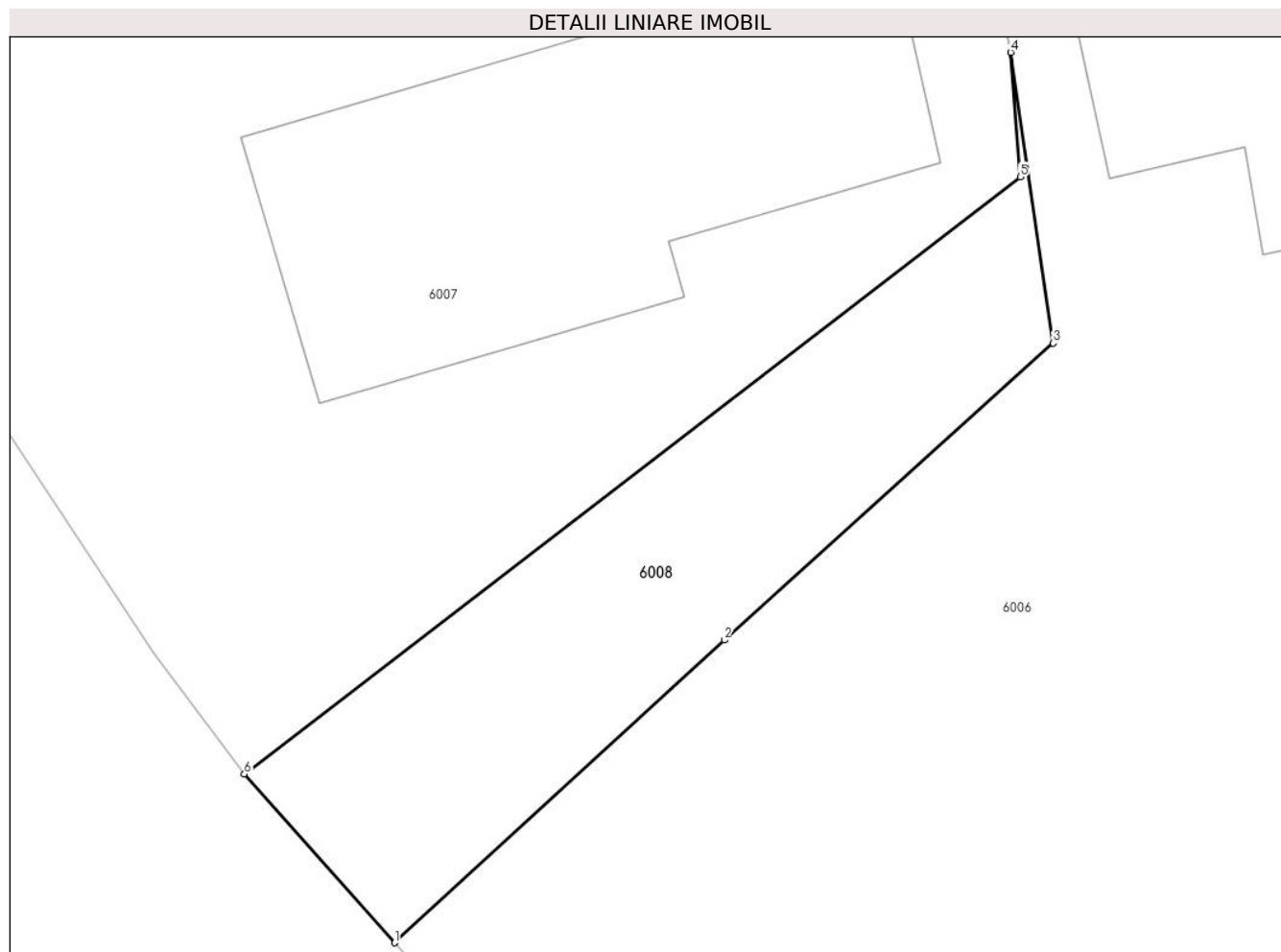
Inscrieri privind dezmembramintele dreptului de proprietate, drepturi reale de garanție și sarcini	Referințe
NU SUNT	

Anexa Nr. 1 La Partea I

Teren

Nr cadastral	Suprafața (mp)*	Observații / Referințe
21034	Din acte: 56 Masurata: 59	

* Suprafața este determinată în planul de proiecție Stereo 70.



Date referitoare la teren

Crt	Categorie folosință	Intra vilan	Suprafața (mp)	Tarla	Parcelă	Nr. topo	Observații / Referințe
1	curți constructii	DA	59	29	1729	-	

Lungime Segmente

1) Valorile lungimilor segmentelor sunt obținute din proiecție în plan.

Punct început	X / Y	Punct sfârșit	X / Y	Lungime segment (** (m)
1	568.268,501 398.991,611	2	568.274,558 398.997,168	8.22
2	568.274,558 398.997,168	3	568.280,595 399.002,62	8.134
3	568.280,595 399.002,62	4	568.279,817 399.007,958	5.394
4	568.279,817 399.007,958	5	568.279,991 399.005,674	2.291
5	568.279,991 399.005,674	6	568.265,744 398.994,708	17.979

Punct început	X / Y	Punct sfârșit	X / Y	Lungime segment (** (m)
6	568.265,744 398.994,708	1	568.268,501 398.991,611	4.146

** Lungimile segmentelor sunt determinate în planul de proiecție Stereo 70 și sunt rotunjite la 1 milimetru.

*** Distanța dintre puncte este formată din segmente cumulate ce sunt mai mici decât valoarea 1 milimetru.

**DATE DESPRE IMOBILUL NR. 6009**

Oficiul de Cadastru și Publicitate Imobiliară PRAHOVA
Biroul de Cadastru și Publicitate Imobiliară Câmpina

A. Partea I. Descrierea imobilului

TEREN Intravilan

Adresa: Loc. Bordenii Mari, Jud. Prahova

Nr. Crt	Nr cadastral Nr. topografic	Suprafața* (mp)	Observații / Referințe
A1		172	Sector cadastral:34 Teren imprejmuit;

B. Partea II. Proprietari și acte

Inscrieri privitoare la dreptul de proprietate și alte drepturi reale		Referințe
/		
Act Normativ nr. 7, din 13/03/1996 emis de Parlamentul României (Lege);		
B1	Inscrierea provizorie, drept de PROPRIETATE, dobandit prin Lege, cota actuala 1/1 1) NEIDENTIFICAT NEIDENTIFICAT	A1
B2	Se noteaza faptul ca imobilul are proprietar neidentificat.	A1

C. Partea III. SARCINI .

Inscrieri privind dezmembramintele dreptului de proprietate, drepturi reale de garanție și sarcini	Referințe
NU SUNT	

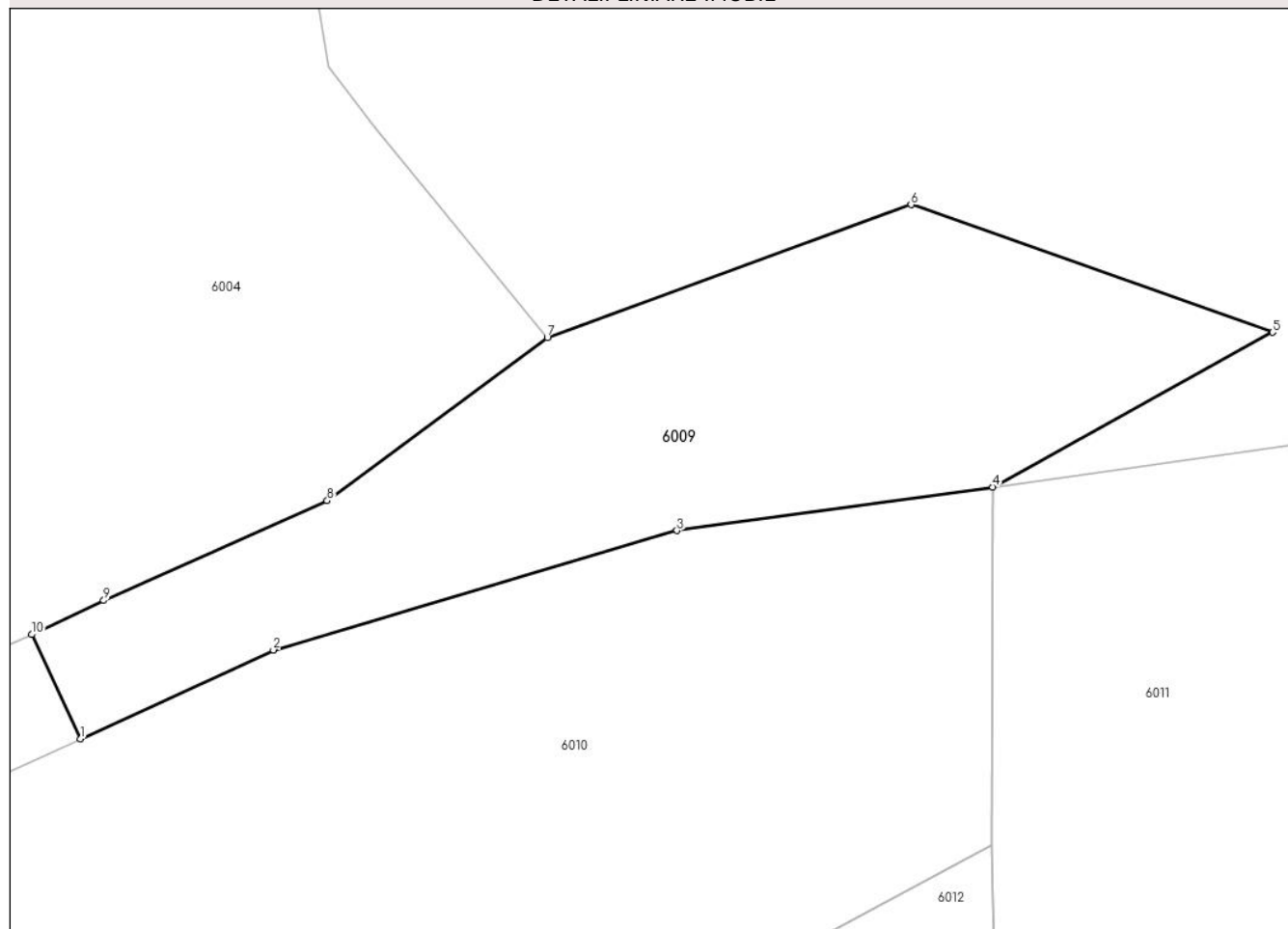
Anexa Nr. 1 La Partea I

Teren

Nr cadastral	Suprafața (mp)*	Observații / Referințe
	172	

* Suprafața este determinată în planul de proiecție Stereo 70.

DETALII LINIARE IMOBIL



Date referitoare la teren

Crt	Categorie folosință	Intravilan	Suprafața (mp)	Tarla	Parcelă	Nr. topo	Observații / Referințe
1	drum	DA	172	24	1796	-	

Lungime Segmente

1) Valorile lungimilor segmentelor sunt obținute din proiecție în plan.

Punct început	X / Y	Punct sfârșit	X / Y	Lungime segment (** (m)
1	568.320,109 398.990,029	2	568.325,439 398.992,475	5.865
2	568.325,439 398.992,475	3	568.336,577 398.995,766	11.614
3	568.336,577 398.995,766	4	568.345,293 398.996,962	8.798
4	568.345,293 398.996,962	5	568.353,013 399.001,228	8.82
5	568.353,013 399.001,228	6	568.343,034 399.004,748	10.582

Punct început	X / Y	Punct sfârșit	X / Y	Lungime segment (** (m)
6	568.343,034 399.004,748	7	568.332,998 399.001,087	10.683
7	568.332,998 399.001,087	8	568.326,926 398.996,592	7.555
8	568.326,926 398.996,592	9	568.320,76 398.993,836	6.754
9	568.320,76 398.993,836	10	568.318,776 398.992,899	2.194
10	568.318,776 398.992,899	1	568.320,109 398.990,029	3.165

** Lungimile segmentelor sunt determinate în planul de proiecție Stereo 70 și sunt rotunjite la 1 milimetru.

*** Distanța dintre puncte este formată din segmente cumulate ce sunt mai mici decât valoarea 1 milimetru.

**DATE DESPRE IMOBILUL NR. 6010**

Oficiul de Cadastru și Publicitate Imobiliară PRAHOVA
Biroul de Cadastru și Publicitate Imobiliară Câmpina

A. Partea I. Descrierea imobilului

TEREN Intravilan

Adresa: Loc. Bordenii Mari, Jud. Prahova

Nr. Crt	Nr cadastral Nr. topografic	Suprafața* (mp)	Observații / Referințe
A1		524	Sector cadastral:34 Teren imprejmuit;

B. Partea II. Proprietari și acte

Inscrieri privitoare la dreptul de proprietate și alte drepturi reale		Referințe
/		
Act Normativ nr. 7, din 13/03/1996 emis de Parlamentul României (Lege);		
B1	Inscrierea provizorie, drept de PROPRIETATE, dobandit prin Lege, cota actuala 1/1	A1
	1) NEIDENTIFICAT NEIDENTIFICAT	
B1	Se noteaza faptul ca imobilul are proprietar neidentificat.	A1

C. Partea III. SARCINI .

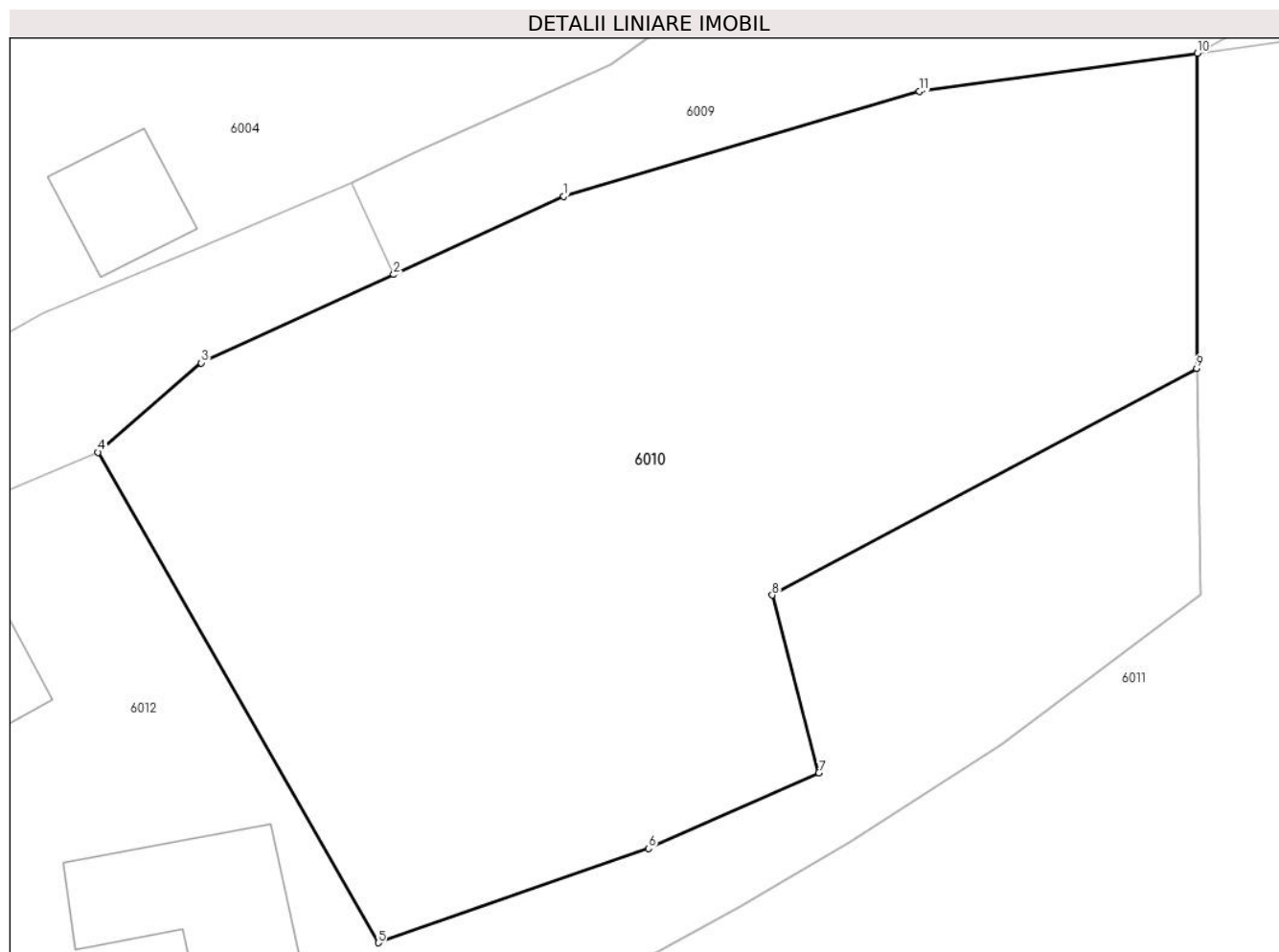
Inscrieri privind dezmembramintele dreptului de proprietate, drepturi reale de garanție și sarcini	Referințe
NU SUNT	

Anexa Nr. 1 La Partea I

Teren

Nr cadastral	Suprafața (mp)*	Observații / Referințe
	524	

* Suprafața este determinată în planul de proiecție Stereo 70.



Date referitoare la teren

Crt	Categorie folosință	Intravilan	Suprafața (mp)	Tarla	Parcelă	Nr. topo	Observații / Referințe
1	curți constructii	DA	524	24	1797	-	

Lungime Segmente

1) Valorile lungimilor segmentelor sunt obținute din proiecție în plan.

Punct început	X / Y	Punct sfârșit	X / Y	Lungime segment (** (m)
1	568.325,439 398.992,475	2	568.320,109 398.990,029	5.865
2	568.320,109 398.990,029	3	568.314,078 398.987,265	6.634
3	568.314,078 398.987,265	4	568.310,844 398.984,462	4.28
4	568.310,844 398.984,462	5	568.319,622 398.969,1	17.693
5	568.319,622 398.969,1	6	568.328,097 398.972,053	8.975

Punct început	X / Y	Punct sfârșit	X / Y	Lungime segment (** (m)
6	568.328,097 398.972,053	7	568.333,435 398.974,422	5.84
7	568.333,435 398.974,422	8	568.331,976 398.979,991	5.757
8	568.331,976 398.979,991	9	568.345,274 398.987,091	15.075
9	568.345,274 398.987,091	10	568.345,293 398.996,962	9.872
10	568.345,293 398.996,962	11	568.336,577 398.995,766	8.798
11	568.336,577 398.995,766	1	568.325,439 398.992,475	11.614

** Lungimile segmentelor sunt determinate în planul de proiecție Stereo 70 și sunt rotunjite la 1 milimetru.

*** Distanța dintre puncte este formată din segmente cumulate ce sunt mai mici decât valoarea 1 milimetru.

**DATE DESPRE IMOBILUL NR. 6011**

Oficiul de Cadastru și Publicitate Imobiliară PRAHOVA
Biroul de Cadastru și Publicitate Imobiliară Câmpina

A. Partea I. Descrierea imobilului

TEREN Intravilan

Adresa: Loc. Bordenii Mari, Jud. Prahova

Nr. Crt	Nr cadastral Nr. topografic	Suprafața* (mp)	Observații / Referințe
A1		Din acte: 1.496 Masurata: 1.533	Sector cadastral:34 Teren imprejmuit;

B. Partea II. Proprietari și acte

Inscrieri privitoare la dreptul de proprietate și alte drepturi reale		Referințe
/		
Act Administrativ nr. 10648, din 30/08/2002 emis de C.J.P.S.D.P.A.T. (titlu de proprietate);		
B1	Intabulare, drept de PROPRIETATE, dobandit prin Reconstituire, cota actuala 1/1 1) PETRE ELENA	A1

C. Partea III. SARCINI .

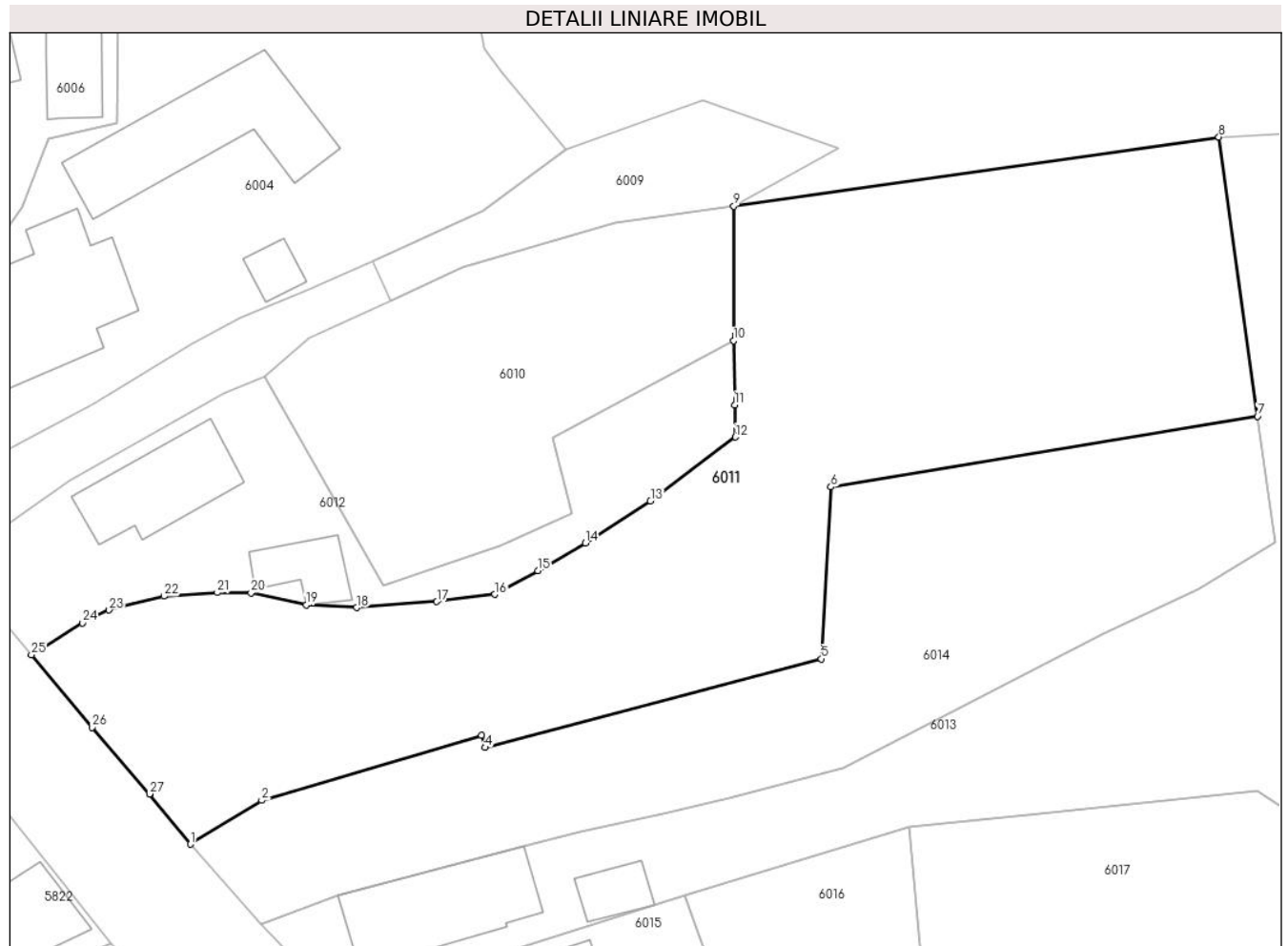
Inscrieri privind dezmembramintele dreptului de proprietate, drepturi reale de garanție și sarcini	Referințe
NU SUNT	

Anexa Nr. 1 La Partea I

Teren

Nr cadastral	Suprafața (mp)*	Observații / Referințe
	Din acte: 1.496 Masurata: 1.533	

* Suprafața este determinată în planul de proiecție Stereo 70.



Date referitoare la teren

Crt	Categorie folosință	Intra vilan	Suprafața (mp)	Tarla	Parcelă	Nr. topo	Observații / Referințe
1	curți constructii	DA	500	24	1799	-	
2	faneata	DA	1.033	24	1801	-	

Lungime Segmente

1) Valorile lungimilor segmentelor sunt obținute din proiecție în plan.

Punct început	X / Y	Punct sfârșit	X / Y	Lungime segment (** (m))
1	568.305,4 398.950,139	2	568.310,65 398.953,352	6.155
3	568.326,798 398.958,109	4	568.327,057 398.957,235	0.911
5	568.351,725 398.963,734	6	568.352,435 398.976,35	12.636
7	568.383,742 398.981,545	8	568.380,897 399.002,03	20.682

Punct început	X / Y	Punct sfârșit	X / Y	Lungime segment (** (m))
2	568.310,65 398.953,352	3	568.326,798 398.958,109	16.834
4	568.327,057 398.957,235	5	568.351,725 398.963,734	25.51
6	568.352,435 398.976,35	7	568.383,742 398.981,545	31.735
8	568.380,897 399.002,03	9	568.345,293 398.996,962	35.963

Punct început	X / Y	Punct sfârșit	X / Y	Lungime segment (** (m)
9	568.345,293 398.996,962	10	568.345,274 398.987,091	9.872
11	568.345,368 398.982,374	12	568.345,415 398.980,015	2.359
13	568.339,181 398.975,33	14	568.334,408 398.972,235	5.689
15	568.330,913 398.970,218	16	568.327,747 398.968,471	3.616
17	568.323,499 398.967,938	18	568.317,612 398.967,499	5.903
19	568.313,903 398.967,683	20	568.309,862 398.968,578	4.139
21	568.307,391 398.968,596	22	568.303,462 398.968,336	3.938
23	568.299,442 398.967,32	24	568.297,471 398.966,373	2.187
25	568.293,744 398.964,031	26	568.298,197 398.958,714	6.935
27	568.302,402 398.953,827	1	568.305,4 398.950,139	4.753

Punct început	X / Y	Punct sfârșit	X / Y	Lungime segment (** (m)
10	568.345,274 398.987,091	11	568.345,368 398.982,374	4.718
12	568.345,415 398.980,015	13	568.339,181 398.975,33	7.798
14	568.334,408 398.972,235	15	568.330,913 398.970,218	4.035
16	568.327,747 398.968,471	17	568.323,499 398.967,938	4.281
18	568.317,612 398.967,499	19	568.313,903 398.967,683	3.714
20	568.309,862 398.968,578	21	568.307,391 398.968,596	2.471
22	568.303,462 398.968,336	23	568.299,442 398.967,32	4.146
24	568.297,471 398.966,373	25	568.293,744 398.964,031	4.402
26	568.298,197 398.958,714	27	568.302,402 398.953,827	6.447

** Lungimile segmentelor sunt determinate în planul de proiecție Stereo 70 și sunt rotunjite la 1 milimetru.

*** Distanța dintre puncte este formată din segmente cumulate ce sunt mai mici decât valoarea 1 milimetru.

**DATE DESPRE IMOBILUL NR. 6012**

Oficiul de Cadastru și Publicitate Imobiliară PRAHOVA
Biroul de Cadastru și Publicitate Imobiliară Câmpina

A. Partea I. Descrierea imobilului

TEREN Intravilan

Adresa: Loc. Bordenii Mari, Str Buzesti, Nr. 30, Jud. Prahova

Nr. Crt	Nr cadastral Nr. topografic	Suprafața* (mp)	Observații / Referințe
A1	21031	Din acte: 447 Masurata: 467	Sector cadastral:34 Teren imprejmuit;

Construcții

Crt	Nr cadastral Nr. topografic	Adresa	Observații / Referințe
A1.1	21031-C1	Loc. Bordenii Mari, Str Buzesti, Nr. 30, Jud. Prahova	Nr. niveluri:1; S. construita la sol:58 mp; PARTER, PAIANTA
A1.2	21031-C2	Loc. Bordenii Mari, Str Buzesti, Nr. 30, Jud. Prahova	Nr. niveluri:1; S. construita la sol:25 mp; PARTER, PAIANTA

B. Partea II. Proprietari și acte

Inscrieri privitoare la dreptul de proprietate și alte drepturi reale		Referințe
16971 / 02/11/2012		
Act Notarial nr. 5373, din 01/11/2012 emis de DOBRE ANDREEA;		
B2	Intabulare, drept de PROPRIETATEcumparare ca bun propriu, dobandit prin Conventie, cota actuala 1/1 1) PURICE VALENTINA	A1, A1.1, A1.2

C. Partea III. SARCINI .

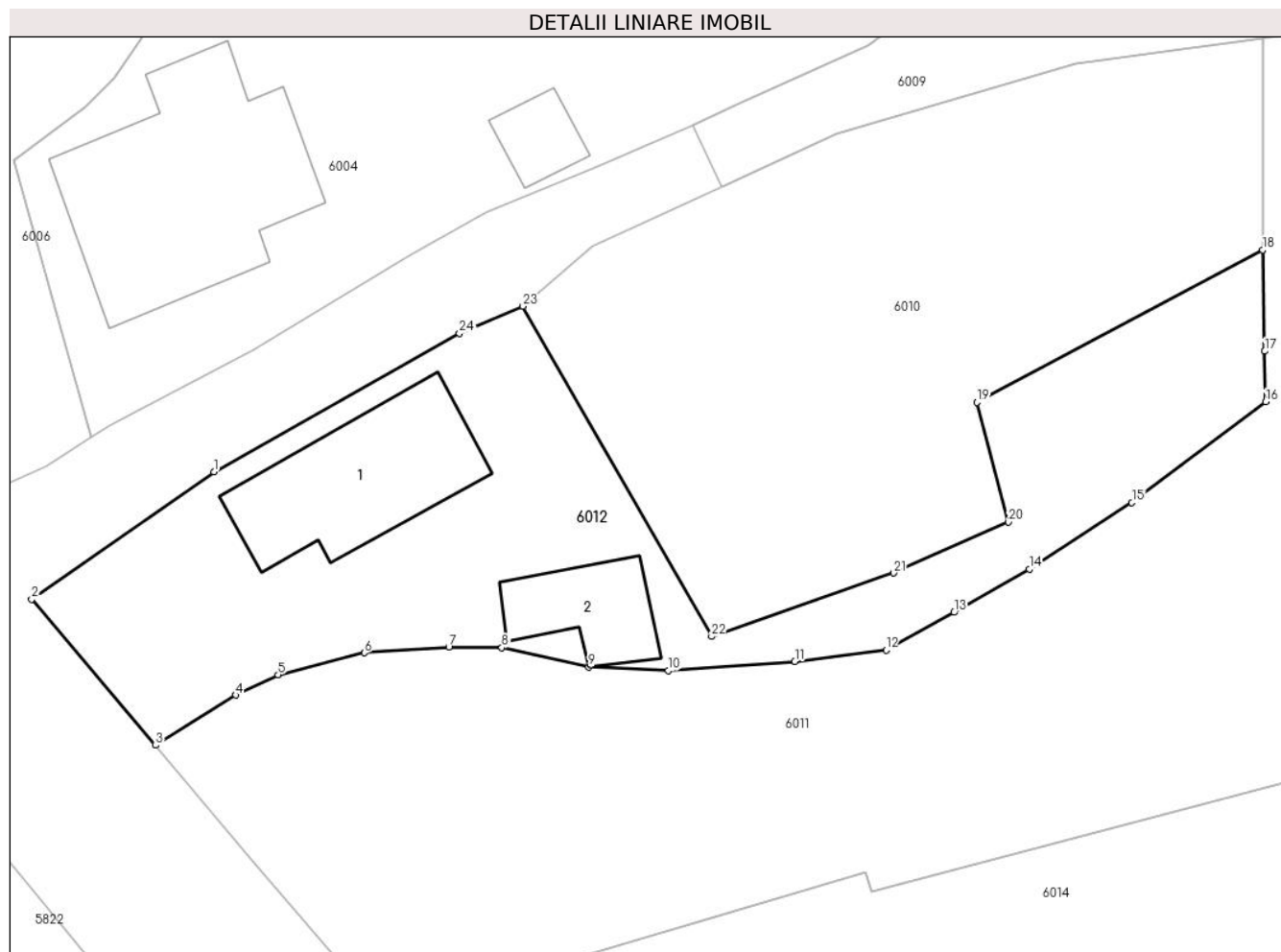
Inscrieri privind dezmembramintele dreptului de proprietate, drepturi reale de garanție și sarcini	Referințe
NU SUNT	

Anexa Nr. 1 La Partea I

Teren

Nr cadastral	Suprafața (mp)*	Observații / Referințe
21031	Din acte: 447 Masurata: 467	

* Suprafața este determinată în planul de proiecție Stereo 70.



Date referitoare la teren

Crt	Categorie folosință	Intra vilan	Suprafața (mp)	Tarla	Parcelă	Nr. topo	Observații / Referințe
1	curți constructii	DA	467	24	1798	-	

Date referitoare la construcții

Crt	Număr	Destinație construcție	Supraf. (mp)	Situație juridică	Observații / Referințe
A1.1	21031-C1	construcții de locuințe	58	Cu acte	Nr. niveluri:1; S. construita la sol:58 mp; PARTER,PAIANTA
A1.2	21031-C2	construcții anexa	25	Cu acte	Nr. niveluri:1; S. construita la sol:25 mp; PARTER,PAIANTA

Lungime Segmente

1) Valorile lungimilor segmentelor sunt obținute din proiecție în plan.

Punct început	X / Y	Punct sfârșit	X / Y	Lungime segment (** (m)
1	568.296,463 398.976,757	2	568.287,977 398.970,828	10.352
3	568.293,744 398.964,031	4	568.297,471 398.966,373	4.402

Punct început	X / Y	Punct sfârșit	X / Y	Lungime segment (** (m)
2	568.287,977 398.970,828	3	568.293,744 398.964,031	8.914
4	568.297,471 398.966,373	5	568.299,442 398.967,32	2.187

Punct început	X / Y	Punct sfârșit	X / Y	Lungime segment (** (m))
5	568.299,442 398.967,32	6	568.303,462 398.968,336	4.146
7	568.307,391 398.968,596	8	568.309,862 398.968,578	2.471
9	568.313,903 398.967,683	10	568.317,612 398.967,499	3.714
11	568.323,499 398.967,938	12	568.327,747 398.968,471	4.281
13	568.330,913 398.970,218	14	568.334,408 398.972,235	4.035
15	568.339,181 398.975,33	16	568.345,415 398.980,015	7.798
17	568.345,368 398.982,374	18	568.345,274 398.987,091	4.718
19	568.331,976 398.979,991	20	568.333,435 398.974,422	5.757
21	568.328,097 398.972,053	22	568.319,622 398.969,1	8.975
23	568.310,844 398.984,462	24	568.307,886 398.983,209	3.212

Punct început	X / Y	Punct sfârșit	X / Y	Lungime segment (** (m))
6	568.303,462 398.968,336	7	568.307,391 398.968,596	3.938
8	568.309,862 398.968,578	9	568.313,903 398.967,683	4.139
10	568.317,612 398.967,499	11	568.323,499 398.967,938	5.903
12	568.327,747 398.968,471	13	568.330,913 398.970,218	3.616
14	568.334,408 398.972,235	15	568.339,181 398.975,33	5.689
16	568.345,415 398.980,015	17	568.345,368 398.982,374	2.359
18	568.345,274 398.987,091	19	568.331,976 398.979,991	15.075
20	568.333,435 398.974,422	21	568.328,097 398.972,053	5.84
22	568.319,622 398.969,1	23	568.310,844 398.984,462	17.693
24	568.307,886 398.983,209	1	568.296,463 398.976,757	13.119

** Lungimile segmentelor sunt determinate în planul de proiecție Stereo 70 și sunt rotunjite la 1 milimetru.

*** Distanța dintre puncte este formată din segmente cumulate ce sunt mai mici decât valoarea 1 milimetru.

**DATE DESPRE IMOBILUL NR. 6013**

Oficiul de Cadastru și Publicitate Imobiliară PRAHOVA
Biroul de Cadastru și Publicitate Imobiliară Câmpina

A. Partea I. Descrierea imobilului

TEREN Intravilan

Adresa: Loc. Bordenii Mari, Str Buzesti, Nr. 24, Jud. Prahova, T 24 ; CC 1806 ; F 1804

Nr. Crt	Nr cadastral Nr. topografic	Suprafața* (mp)	Observații / Referințe
A1	25219	2.365	Sector cadastral:34 Teren imprejmuit;

Construcții

Crt	Nr cadastral Nr. topografic	Adresa	Observații / Referințe
A1.1	25219-C1	Loc. Bordenii Mari, Str Buzesti, Nr. 24, Jud. Prahova	Nr. niveluri:2; S. construita la sol:76 mp; LOCUINTA (Sp+P) ; Sc desf. = 90 mp ; Sc pivnita = 14 mp ; Sc parter = 76 mp ; An constr. - 1961 .
A1.2	25219-C2	Loc. Bordenii Mari, Str Buzesti, Nr. 24, Jud. Prahova	Nr. niveluri:1; S. construita la sol:17 mp; ANEXA (P) ; Sc desf. = 17 mp ; An constr. - 1946 .

B. Partea II. Proprietari și acte

Inscrieri privitoare la dreptul de proprietate și alte drepturi reale		Referințe
11066 / 19/03/2024		
Act Notarial nr. 554, din 18/03/2024 emis de Preda Popescu Razvan;		
B2	Intabulare, drept de PROPRIETATE, dobândit prin Conventie, cota actuala 1/1 1) PARASCHIVOIU GHEORGHE 2) PARASCHIVOIU ROXANA-DANA	A1, A1.1, A1.2

C. Partea III. SARCINI .

Inscrieri privind dezmembramentele dreptului de proprietate, drepturi reale de garanție și sarcini	Referințe
NU SUNT	

Anexa Nr. 1 La Partea I

Teren

Nr cadastral	Suprafața (mp)*	Observații / Referințe
25219	2.365	

* Suprafața este determinată în planul de proiecție Stereo 70.

DETALII LINIARE IMOBIL



Date referitoare la teren

Crt	Categorie folosință	Intra vilan	Suprafața (mp)	Tarla	Parcelă	Nr. topo	Observații / Referințe
1	curți constructii	DA	359	24	1806	-	
2	faneata	DA	2.006	24	1804	-	

Date referitoare la construcții

Crt	Număr	Destinație construcție	Supraf. (mp)	Situație juridică	Observații / Referințe
A1.1	25219-C1	construcții de locuințe	76	Cu acte	Nr. niveluri:2; S. construita la sol:76 mp; LOCUINTA (Sp+P) ; Sc desf. = 90 mp ; Sc pivnita = 14 mp ; Sc parter = 76 mp ; An constr. - 1961 .
A1.2	25219-C2	construcții anexa	17	Cu acte	Nr. niveluri:1; S. construita la sol:17 mp; ANEXA (P) ; Sc desf. = 17 mp ; An constr. - 1946 .

Lungime Segmente

1) Valorile lungimilor segmentelor sunt obținute din proiecție în plan.

Punct început	X / Y	Punct sfârșit	X / Y	Lungime segment (** (m)
1	568.310,601 398.944,26	2	568.312,799 398.941,959	3.182

Punct început	X / Y	Punct sfârșit	X / Y	Lungime segment (** (m)
2	568.312,799 398.941,959	3	568.316,008 398.938,313	4.857

Punct început	X / Y	Punct sfârșit	X / Y	Lungime segment (** (m)	Punct început	X / Y	Punct sfârșit	X / Y	Lungime segment (** (m)
3	568.316,008 398.938,313	4	568.341,68 398.946,388	26.912	4	568.341,68 398.946,388	5	568.358,173 398.951,428	17.246
5	568.358,173 398.951,428	6	568.366,909 398.952,282	8.778	6	568.366,909 398.952,282	7	568.383,701 398.954,007	16.88
7	568.383,701 398.954,007	8	568.388,934 398.950,614	6.237	8	568.388,934 398.950,614	9	568.398,77 398.939,628	14.746
9	568.398,77 398.939,628	10	568.406,402 398.946,93	10.562	10	568.406,402 398.946,93	11	568.411,658 398.955,563	10.107
11	568.411,658 398.955,563	12	568.415,147 398.964,11	9.232	12	568.415,147 398.964,11	13	568.416,941 398.973,373	9.436
13	568.416,941 398.973,373	14	568.417,011 398.982,85	9.477	14	568.417,011 398.982,85	15	568.415,958 398.991,998	9.208
15	568.415,958 398.991,998	16	568.414,098 398.998,303	6.574	16	568.414,098 398.998,303	17	568.409,042 399.002,673	6.683
17	568.409,042 399.002,673	18	568.403,219 399.003,121	5.84	18	568.403,219 399.003,121	19	568.393,603 399.002,757	9.623
19	568.393,603 399.002,757	20	568.380,897 399.002,03	12.727	20	568.380,897 399.002,03	21	568.383,742 398.981,545	20.682
21	568.383,742 398.981,545	22	568.385,025 398.972,309	9.324	22	568.385,025 398.972,309	23	568.379,43 398.968,838	6.584
23	568.379,43 398.968,838	24	568.372,476 398.965,591	7.675	24	568.372,476 398.965,591	25	568.353,354 398.955,767	21.498
25	568.353,354 398.955,767	26	568.344,929 398.953,482	8.729	26	568.344,929 398.953,482	27	568.340,065 398.952,407	4.982
27	568.340,065 398.952,407	28	568.334,001 398.951,066	6.21	28	568.334,001 398.951,066	29	568.329,875 398.949,982	4.266
29	568.329,875 398.949,982	30	568.316,228 398.946,398	14.11	30	568.316,228 398.946,398	1	568.310,601 398.944,26	6.019

** Lungimile segmentelor sunt determinate în planul de proiecție Stereo 70 și sunt rotunjite la 1 milimetru.

*** Distanța dintre puncte este formată din segmente cumulate ce sunt mai mici decât valoarea 1 milimetru.

**DATE DESPRE IMOBILUL NR. 6014**

Oficiul de Cadastru și Publicitate Imobiliară PRAHOVA
Biroul de Cadastru și Publicitate Imobiliară Câmpina

A. Partea I. Descrierea imobilului

TEREN Intravilan

Adresa: Loc. Bordenii Mari, Jud. Prahova

Nr. Crt	Nr cadastral Nr. topografic	Suprafața* (mp)	Observații / Referințe
A1		878	Sector cadastral:34 Teren imprejmuit;

B. Partea II. Proprietari și acte

Inscrieri privitoare la dreptul de proprietate și alte drepturi reale		Referințe
/		
Act Normativ nr. 7, din 13/03/1996 emis de Parlamentul României (Lege);		
B1	Inscrierea provizorie, drept de PROPRIETATE, dobandit prin Lege, cota actuala 1/1 1) NEIDENTIFICAT NEIDENTIFICAT	A1
B2	Se noteaza faptul ca imobilul are proprietar neidentificat.	A1

C. Partea III. SARCINI .

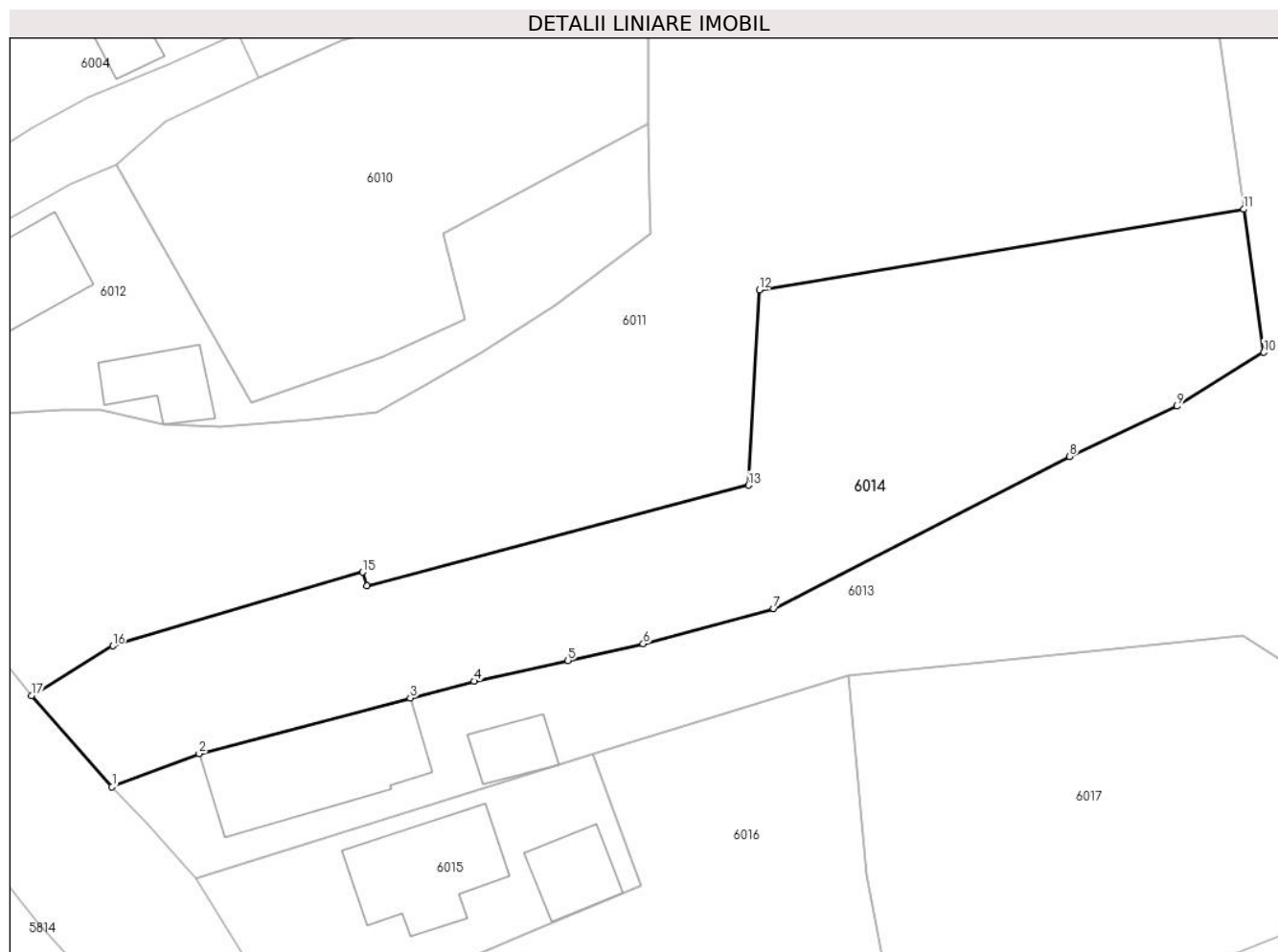
Inscrieri privind dezmembramintele dreptului de proprietate, drepturi reale de garanție și sarcini	Referințe
NU SUNT	

Anexa Nr. 1 La Partea I

Teren

Nr cadastral	Suprafața (mp)*	Observații / Referințe
	878	

* Suprafața este determinată în planul de proiecție Stereo 70.



Date referitoare la teren

Crt	Categorie folosință	Intravilan	Suprafața (mp)	Tarla	Parcelă	Nr. topo	Observații / Referințe
1	curți constructii	DA	878	24	1802, 1803	-	

Lungime Segmente

1) Valorile lungimilor segmentelor sunt obținute din proiecție în plan.

Punct început	X / Y	Punct sfârșit	X / Y	Lungime segment (** (m)
1	568.310,601 398.944,26	2	568.316,228 398.946,398	6.019
2	568.316,228 398.946,398	3	568.329,875 398.949,982	14.11
3	568.329,875 398.949,982	4	568.334,001 398.951,066	4.266
4	568.334,001 398.951,066	5	568.340,065 398.952,407	6.21
5	568.340,065 398.952,407	6	568.344,929 398.953,482	4.982

Punct început	X / Y	Punct sfârșit	X / Y	Lungime segment (** (m)
6	568.344,929 398.953,482	7	568.353,354 398.955,767	8.729
7	568.353,354 398.955,767	8	568.372,476 398.965,591	21.498
8	568.372,476 398.965,591	9	568.379,43 398.968,838	7.675
9	568.379,43 398.968,838	10	568.385,025 398.972,309	6.584
10	568.385,025 398.972,309	11	568.383,742 398.981,545	9.324
11	568.383,742 398.981,545	12	568.352,435 398.976,35	31.735
12	568.352,435 398.976,35	13	568.351,725 398.963,734	12.636
13	568.351,725 398.963,734	14	568.327,057 398.957,235	25.51
14	568.327,057 398.957,235	15	568.326,798 398.958,109	0.911
15	568.326,798 398.958,109	16	568.310,65 398.953,352	16.834
16	568.310,65 398.953,352	17	568.305,4 398.950,139	6.155
17	568.305,4 398.950,139	1	568.310,601 398.944,26	7.849

** Lungimile segmentelor sunt determinate în planul de proiecție Stereo 70 și sunt rotunjite la 1 milimetru.

*** Distanța dintre puncte este formată din segmente cumulate ce sunt mai mici decât valoarea 1 milimetru.

**DATE DESPRE IMOBILUL NR. 6015**

Oficiul de Cadastru și Publicitate Imobiliară PRAHOVA
Biroul de Cadastru și Publicitate Imobiliară Câmpina

A. Partea I. Descrierea imobilului

TEREN Intravilan

Adresa: Loc. Bordenii Mari, Str Buzesti, Nr. 22, Jud. Prahova

Nr. Crt	Nr cadastral Nr. topografic	Suprafața* (mp)	Observații / Referințe
A1	21984	263	Sector cadastral:34 Teren imprejmuit;

Construcții

Crt	Nr cadastral Nr. topografic	Adresa	Observații / Referințe
A1.1	21984-C1	Loc. Bordenii Mari, Str Buzesti, Nr. 22, Jud. Prahova	Nr. niveluri:2; S. construita la sol:55 mp; Locuinta
A1.2	21984-C2	Loc. Bordenii Mari, Str Buzesti, Nr. 22, Jud. Prahova	Nr. niveluri:1; S. construita la sol:24 mp; Anexa

B. Partea II. Proprietari și acte

Inscrieri privitoare la dreptul de proprietate și alte drepturi reale		Referințe
24169 / 03/10/2019		
Act Notarial nr. 1417, din 27/09/2019 emis de NP Poeana Alexandru Razvan Ionut;		
B2	Intabulare, drept de PROPRIETATEcumparare ca bun comun, dobandit prin Conventie, cota actuala 1/1 1) BONDALICI FLORIN 2) BONDALICI ANDREEA-CRISTINA	A1, A1.1, A1.2

C. Partea III. SARCINI .

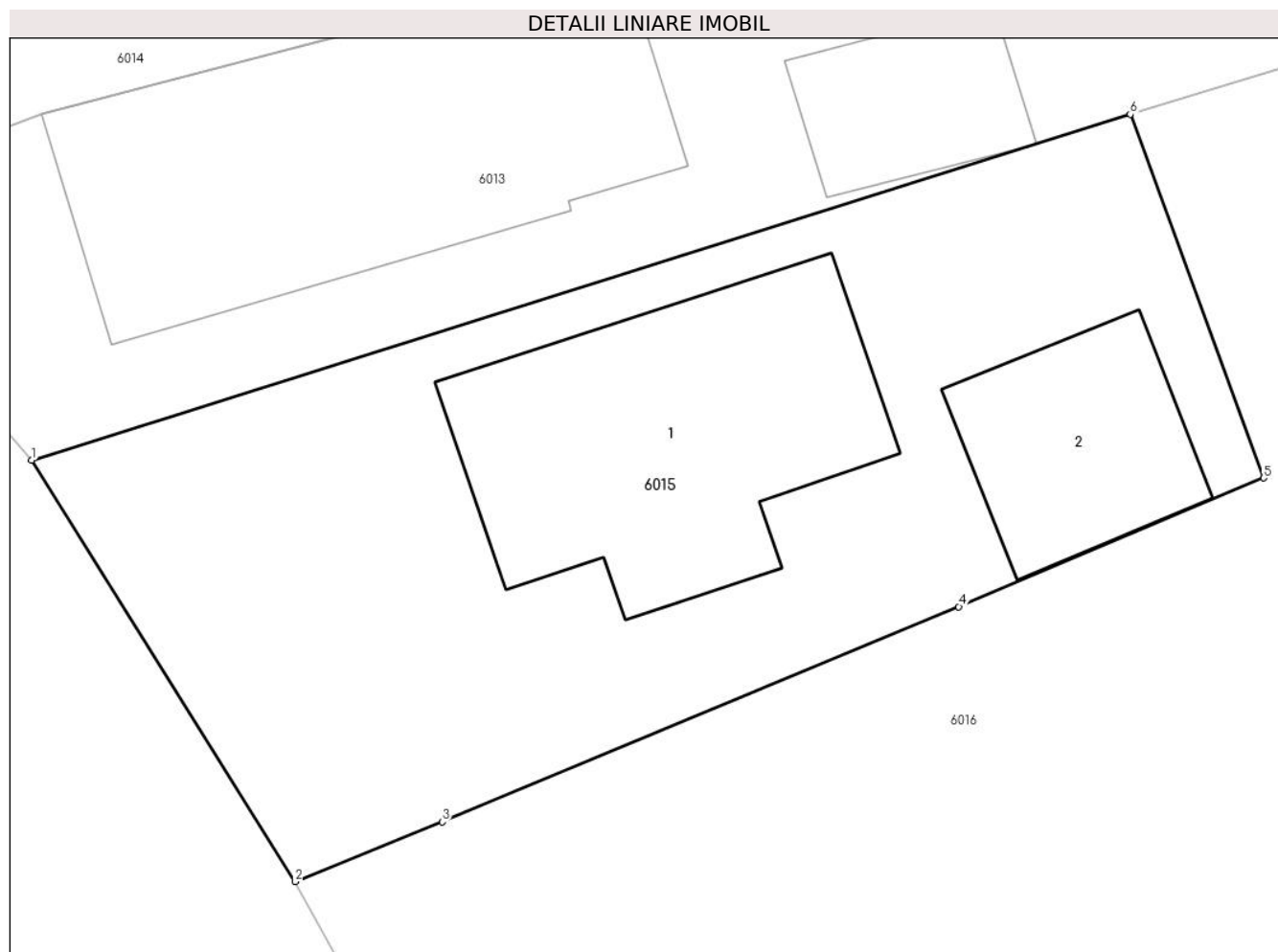
Inscrieri privind dezmembramintele dreptului de proprietate, drepturi reale de garanție și sarcini	Referințe
NU SUNT	

Anexa Nr. 1 La Partea I

Teren

Nr cadastral	Suprafața (mp)*	Observații / Referințe
21984	263	

* Suprafața este determinată în planul de proiecție Stereo 70.



Date referitoare la teren

Crt	Categorie folosință	Intravilan	Suprafața (mp)	Tarla	Parcelă	Nr. topo	Observații / Referințe
1	curți constructii	DA	263	24	Cc 1807	-	

Date referitoare la construcții

Crt	Număr	Destinație construcție	Supraf. (mp)	Situație juridică	Observații / Referințe
A1.1	21984-C1	construcții de locuințe	55	Cu acte	Nr. niveluri:2; S. construita la sol:55 mp; Locuinta
A1.2	21984-C2	construcții anexa	24	Cu acte	Nr. niveluri:1; S. construita la sol:24 mp; Anexa

Lungime Segmente

1) Valorile lungimilor segmentelor sunt obținute din proiecție în plan.

Punct început	X / Y	Punct sfârșit	X / Y	Lungime segment (** (m)
1	568.316,008 398.938,313	2	568.322,169 398.928,472	11.61
2	568.322,169 398.928,472	3	568.325,602 398.929,868	3.706
3	568.325,602 398.929,868	4	568.337,673 398.934,892	13.075

Punct început	X / Y	Punct sfârșit	X / Y	Lungime segment (** (m)
4	568.337,673 398.934,892	5	568.344,798 398.937,896	7.732
5	568.344,798 398.937,896	6	568.341,68 398.946,388	9.046
6	568.341,68 398.946,388	1	568.316,008 398.938,313	26.912

** Lungimile segmentelor sunt determinate în planul de proiecție Stereo 70 și sunt rotunjite la 1 milimetru.

*** Distanța dintre puncte este formată din segmente cumulate ce sunt mai mici decât valoarea 1 milimetru.

**DATE DESPRE IMOBILUL NR. 6016**

Oficiul de Cadastru și Publicitate Imobiliară PRAHOVA
Biroul de Cadastru și Publicitate Imobiliară Câmpina

A. Partea I. Descrierea imobilului

TEREN Intravilan

Adresa: Loc. Bordenii Mari, Jud. Prahova

Nr. Crt	Nr cadastral Nr. topografic	Suprafața* (mp)	Observații / Referințe
A1		634	Sector cadastral:34 Teren imprejmuit;

B. Partea II. Proprietari și acte

Inscrieri privitoare la dreptul de proprietate și alte drepturi reale		Referințe
/		
Act Normativ nr. 7, din 13/03/1996 emis de Parlamentul României (Lege);		
B1	Inscrierea provizorie, drept de PROPRIETATE, dobandit prin Lege, cota actuala 1/1	A1
	1) NEIDENTIFICAT NEIDENTIFICAT	
B1	Se noteaza faptul ca imobilul are proprietar neidentificat.	A1

C. Partea III. SARCINI .

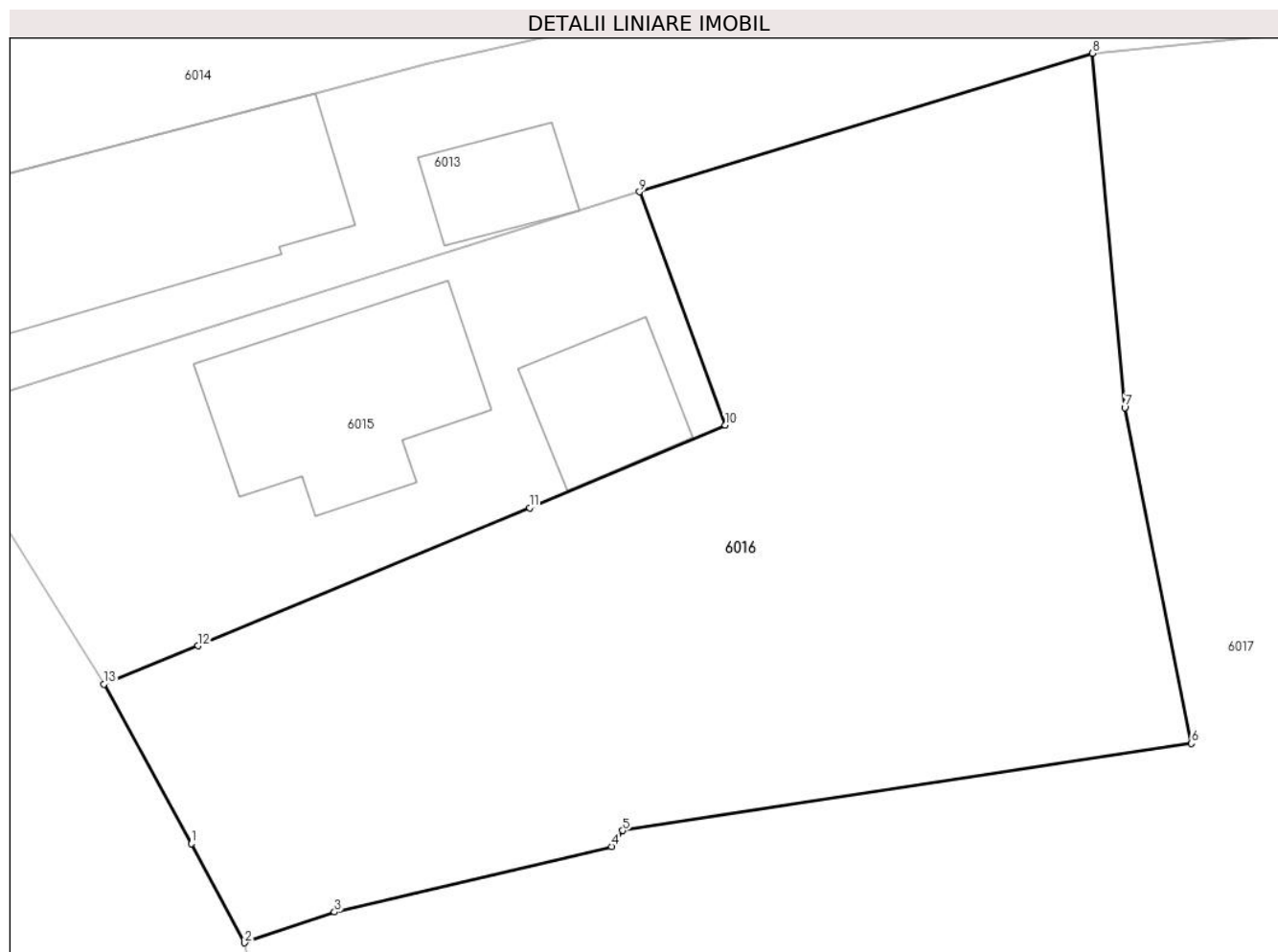
Inscrieri privind dezmembramintele dreptului de proprietate, drepturi reale de garanție și sarcini	Referințe
NU SUNT	

Anexa Nr. 1 La Partea I

Teren

Nr cadastral	Suprafața (mp)*	Observații / Referințe
	634	

* Suprafața este determinată în planul de proiecție Stereo 70.



Date referitoare la teren

Crt	Categorie folosință	Intravilan	Suprafața (mp)	Tarla	Parcelă	Nr. topo	Observații / Referințe
1	curți constructii	DA	634	24	1808	-	

Lungime Segmente

1) Valorile lungimilor segmentelor sunt obținute din proiecție în plan.

Punct început	X / Y	Punct sfârșit	X / Y	Lungime segment (** (m)
1	568.325,361 398.922,668	2	568.327,292 398.919,065	4.088
2	568.327,292 398.919,065	3	568.330,575 398.920,18	3.467
3	568.330,575 398.920,18	4	568.340,657 398.922,566	10.36
4	568.340,657 398.922,566	5	568.341,061 398.923,147	0.708
5	568.341,061 398.923,147	6	568.361,776 398.926,319	20.956

Punct început	X / Y	Punct sfârșit	X / Y	Lungime segment (** (m)
6	568.361,776 398.926,319	7	568.359,345 398.938,541	12.461
7	568.359,345 398.938,541	8	568.358,173 398.951,428	12.94
8	568.358,173 398.951,428	9	568.341,68 398.946,388	17.246
9	568.341,68 398.946,388	10	568.344,798 398.937,896	9.046
10	568.344,798 398.937,896	11	568.337,673 398.934,892	7.732
11	568.337,673 398.934,892	12	568.325,602 398.929,868	13.075
12	568.325,602 398.929,868	13	568.322,169 398.928,472	3.706
13	568.322,169 398.928,472	1	568.325,361 398.922,668	6.624

** Lungimile segmentelor sunt determinate în planul de proiecție Stereo 70 și sunt rotunjite la 1 milimetru.

*** Distanța dintre puncte este formată din segmente cumulate ce sunt mai mici decât valoarea 1 milimetru.

**DATE DESPRE IMOBILUL NR. 6017**

Oficiul de Cadastru și Publicitate Imobiliară PRAHOVA
Biroul de Cadastru și Publicitate Imobiliară Câmpina

A. Partea I. Descrierea imobilului

TEREN Intravilan

Adresa: Loc. Bordenii Mari, Jud. Prahova

Nr. Crt	Nr cadastral Nr. topografic	Suprafața* (mp)	Observații / Referințe
A1		Din acte: 1.525 Masurata: 1.634	Sector cadastral:34 Teren imprejmuit;

B. Partea II. Proprietari și acte

Inscrieri privitoare la dreptul de proprietate și alte drepturi reale		Referințe
/		
Act Administrativ nr. 102696, din 22/10/2002 emis de C.J.P.S.D.P.A.T. (titlu de proprietate);		
B1	Intabulare, drept de PROPRIETATE, dobandit prin Reconstituire, cota actuala 1/1 1) NITU CONSTANTIN 2) NITU MARIA	A1

C. Partea III. SARCINI .

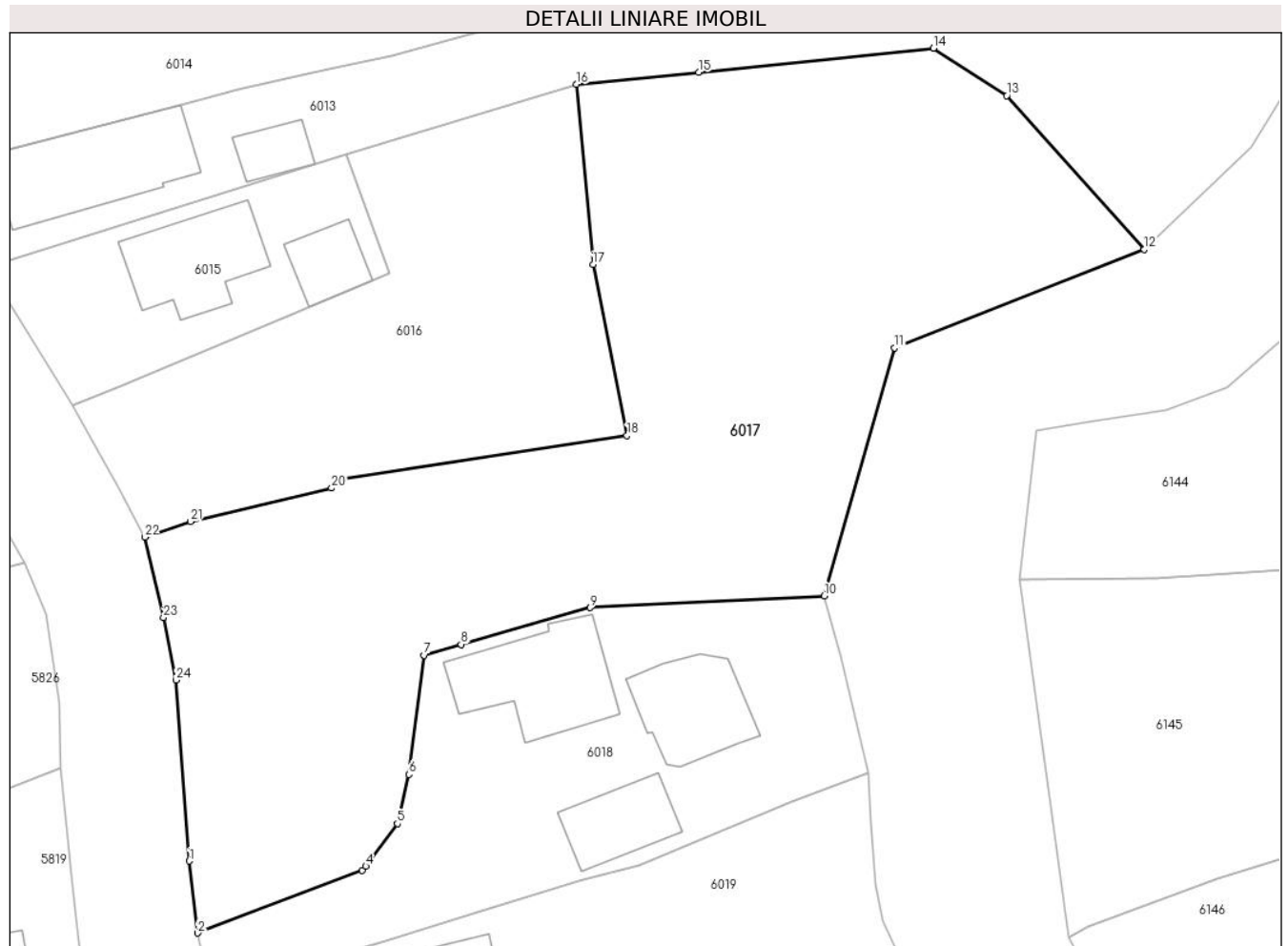
Inscrieri privind dezmembramintele dreptului de proprietate, drepturi reale de garanție și sarcini	Referințe
NU SUNT	

Anexa Nr. 1 La Partea I

Teren

Nr cadastral	Suprafața (mp)*	Observații / Referințe
	Din acte: 1.525 Masurata: 1.634	

* Suprafața este determinată în planul de proiecție Stereo 70.



Date referitoare la teren

Crt	Categorie folosință	Intravilan	Suprafața (mp)	Tarla	Parcelă	Nr. topo	Observații / Referințe
1	curți constructii	DA	600	24	1810	-	
2	arabil	DA	1.034	24	1809	-	

Lungime Segmente

1) Valorile lungimilor segmentelor sunt obținute din proiecție în plan.

Punct început	X / Y	Punct sfârșit	X / Y	Lungime segment (** (m)
1	568.330,475 398.895,914	2	568.331,084 398.890,767	5.183
3	568.342,865 398.895,254	4	568.343,107 398.895,536	0.372
5	568.345,362 398.898,585	6	568.346,189 398.902,107	3.618
7	568.347,274 398.910,624	8	568.349,91 398.911,397	2.747

Punct început	X / Y	Punct sfârșit	X / Y	Lungime segment (** (m)
2	568.331,084 398.890,767	3	568.342,865 398.895,254	12.607
4	568.343,107 398.895,536	5	568.345,362 398.898,585	3.792
6	568.346,189 398.902,107	7	568.347,274 398.910,624	8.586
8	568.349,91 398.911,397	9	568.359,127 398.914,03	9.586

Punct început	X / Y	Punct sfârșit	X / Y	Lungime segment (** (m)
9	568.359,127 398.914,03	10	568.375,889 398.914,857	16.782
11	568.380,909 398.932,594	12	568.398,77 398.939,628	19.196
13	568.388,934 398.950,614	14	568.383,701 398.954,007	6.237
15	568.366,909 398.952,282	16	568.358,173 398.951,428	8.778
17	568.359,345 398.938,541	18	568.361,776 398.926,319	12.461
19	568.341,061 398.923,147	20	568.340,657 398.922,566	0.708
21	568.330,575 398.920,18	22	568.327,292 398.919,065	3.467
23	568.328,639 398.913,307	24	568.329,533 398.908,845	4.551

Punct început	X / Y	Punct sfârșit	X / Y	Lungime segment (** (m)
10	568.375,889 398.914,857	11	568.380,909 398.932,594	18.435
12	568.398,77 398.939,628	13	568.388,934 398.950,614	14.746
14	568.383,701 398.954,007	15	568.366,909 398.952,282	16.88
16	568.358,173 398.951,428	17	568.359,345 398.938,541	12.94
18	568.361,776 398.926,319	19	568.341,061 398.923,147	20.956
20	568.340,657 398.922,566	21	568.330,575 398.920,18	10.36
22	568.327,292 398.919,065	23	568.328,639 398.913,307	5.913
24	568.329,533 398.908,845	1	568.330,475 398.895,914	12.965

** Lungimile segmentelor sunt determinate în planul de proiecție Stereo 70 și sunt rotunjite la 1 milimetru.

*** Distanța dintre puncte este formată din segmente cumulate ce sunt mai mici decât valoarea 1 milimetru.

**DATE DESPRE IMOBILUL NR. 6018**

Oficiul de Cadastru și Publicitate Imobiliară PRAHOVA
Biroul de Cadastru și Publicitate Imobiliară Câmpina

A. Partea I. Descrierea imobilului

TEREN Intravilan

Adresa: Loc. Bordenii Mari, Str Buzesti, Nr. 14, Jud. Prahova

Nr. Crt	Nr cadastral Nr. topografic	Suprafața* (mp)	Observații / Referințe
A1		Din acte: 500 Masurata: 632	Sector cadastral:34 Teren imprejmuit;

Construcții

Crt	Nr cadastral Nr. topografic	Adresa	Observații / Referințe
A1.1		Loc. Bordenii Mari, Str Buzesti, Nr. 14, Jud. Prahova	Nr. niveluri:2; S. construita la sol:68 mp; Locuinta (Beci+P). Sc beci = 13.7mp, Sc parter = 68mp, Sc desf. = 81.7mp.
A1.3		Loc. Bordenii Mari, Str Buzesti, Nr. 14, Jud. Prahova	Nr. niveluri:1; S. construita la sol:51 mp; Anexa (P).

B. Partea II. Proprietari și acte

Inscrieri privitoare la dreptul de proprietate și alte drepturi reale		Referințe
/		
Act Notarial nr. 1128, din 13/03/1974 emis de Notariatul de Stat Local Campina (contract de vanzare-cumparare);		
B1	Intabulare, drept de PROPRIETATE, dobandit prin Conventie, cota actuala 1/2 1) BELCIUG GEORGETA	A1, A1.1, A1.3
Act Notarial nr. 135, din 09/06/2008 emis de NP Musat Roxana Andreea (certificat de mostenitor);		
B2	Intabulare, drept de PROPRIETATE, dobandit prin Succesiune, cota actuala 1/2 1) BELCIUG IULIAN	A1, A1.1, A1.3

C. Partea III. SARCINI .

Inscrieri privind dezmembramintele dreptului de proprietate, drepturi reale de garanție și sarcini	Referințe
NU SUNT	

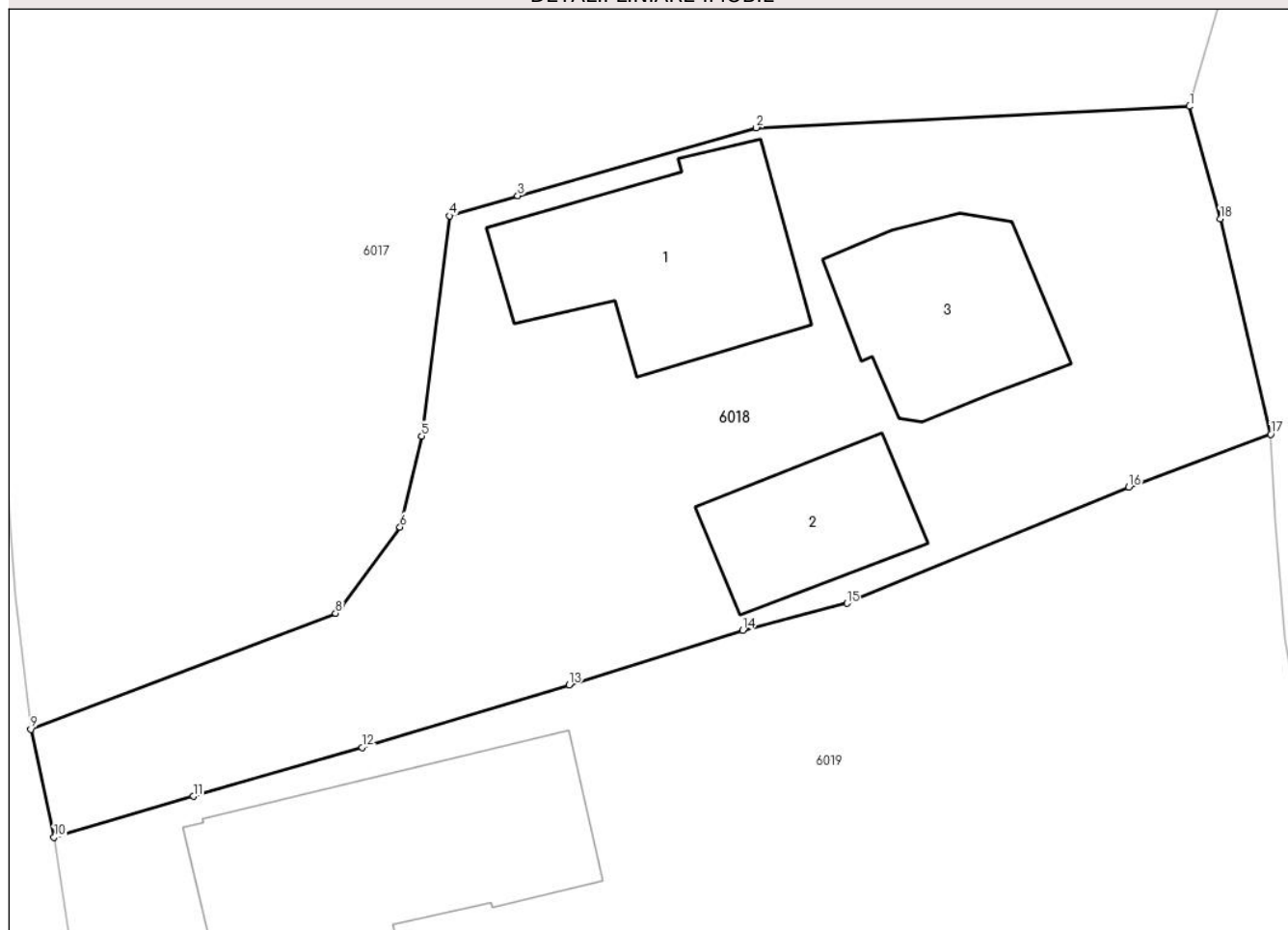
Anexa Nr. 1 La Partea I

Teren

Nr cadastral	Suprafața (mp)*	Observații / Referințe
	Din acte: 500 Masurata: 632	

* Suprafața este determinată în planul de proiecție Stereo 70.

DETALII LINIARE IMOBIL



Date referitoare la teren

Crt	Categorie folosință	Intra vilan	Suprafața (mp)	Tarla	Parcelă	Nr. topo	Observații / Referințe
1	curți constructii	DA	632	24	1811	-	

Date referitoare la construcții

Crt	Număr	Destinație construcție	Supraf. (mp)	Situație juridică	Observații / Referințe
A1.1		construcții de locuințe	68	Cu acte	Nr. niveluri:2; S. construita la sol:68 mp; Locuinta (Beci+P). Sc beci = 13.7mp, Sc parter = 68mp, Sc desf. = 81.7mp.
A1.2		construcții de locuințe	35	Fara acte	Nr. niveluri:1; S. construita la sol:35 mp; Locuinta (P).
A1.3		construcții anexa	51	Cu acte	Nr. niveluri:1; S. construita la sol:51 mp; Anexa (P).

Lungime Segmente

1) Valorile lungimilor segmentelor sunt obținute din proiecție în plan.

Punct început	X / Y	Punct sfârșit	X / Y	Lungime segment (** (m)
1	568.375,889 398.914,857	2	568.359,127 398.914,03	16.782

Punct început	X / Y	Punct sfârșit	X / Y	Lungime segment (** (m)
2	568.359,127 398.914,03	3	568.349,91 398.911,397	9.586
3	568.349,91 398.911,397	4	568.347,274 398.910,624	2.747
4	568.347,274 398.910,624	5	568.346,189 398.902,107	8.586
5	568.346,189 398.902,107	6	568.345,362 398.898,585	3.618
6	568.345,362 398.898,585	7	568.343,107 398.895,536	3.792
7	568.343,107 398.895,536	8	568.342,865 398.895,254	0.372
8	568.342,865 398.895,254	9	568.331,084 398.890,767	12.607
9	568.331,084 398.890,767	10	568.331,981 398.886,591	4.272
10	568.331,981 398.886,591	11	568.337,362 398.888,172	5.608
11	568.337,362 398.888,172	12	568.343,898 398.890,061	6.804
12	568.343,898 398.890,061	13	568.351,892 398.892,479	8.352
13	568.351,892 398.892,479	14	568.358,602 398.894,588	7.034
14	568.358,602 398.894,588	15	568.362,637 398.895,633	4.168
15	568.362,637 398.895,633	16	568.373,53 398.900,129	11.784
16	568.373,53 398.900,129	17	568.379,023 398.902,174	5.861
17	568.379,023 398.902,174	18	568.377,073 398.910,51	8.562
18	568.377,073 398.910,51	1	568.375,889 398.914,857	4.504

** Lungimile segmentelor sunt determinate în planul de proiecție Stereo 70 și sunt rotunjite la 1 milimetru.

*** Distanța dintre puncte este formată din segmente cumulate ce sunt mai mici decât valoarea 1 milimetru.

**DATE DESPRE IMOBILUL NR. 6019**

Oficiul de Cadastru și Publicitate Imobiliară PRAHOVA
Biroul de Cadastru și Publicitate Imobiliară Câmpina

A. Partea I. Descrierea imobilului

TEREN Intravilan

Adresa: Loc. Bordenii Mari, Str Buzesti, Nr. 12, Jud. Prahova

Nr. Crt	Nr cadastral Nr. topografic	Suprafața* (mp)	Observații / Referințe
A1	20866	Din acte: 1.107 Masurata: 1.150	Sector cadastral:34 Teren imprejmuit;

Construcții

Crt	Nr cadastral Nr. topografic	Adresa	Observații / Referințe
A1.1	20866-C1	Loc. Bordenii Mari, Str Buzesti, Nr. 12, Jud. Prahova	Nr. niveluri:2; S. construita la sol:92 mp; Locuinta (Beci+P). Sc beci = 18mp, Sc parter = 92mp (din care Sc terasa acoperita = 18.7mp), Sc desf. = 110mp.
A1.2	20866-C2	Loc. Bordenii Mari, Str Buzesti, Nr. 12, Jud. Prahova	Nr. niveluri:2; S. construita la sol:65 mp; Locuinta (P+M)

B. Partea II. Proprietari și acte

Inscrieri privitoare la dreptul de proprietate și alte drepturi reale		Referințe
11618 / 12/07/2013		
Act Notarial nr. 900, din 11/07/2013 emis de POEANA ALEXANDRU RAZVAN IONUT;		
B3	Intabulare, drept de PROPRIETATE, dobandit prin Conventie, cota actuala 1/1 1) BADEA BOGDAN-DRAGOS 2) BADEA NICOLETA	A1, A1.1, A1.2
25231 / 30/07/2015		
Act Notarial nr. 900, din 11/07/2013 emis de BNP POEANA ALEXANRU;		
B4	se noteaza repositionarea imobilului	A1, A1.1, A1.2

C. Partea III. SARCINI .

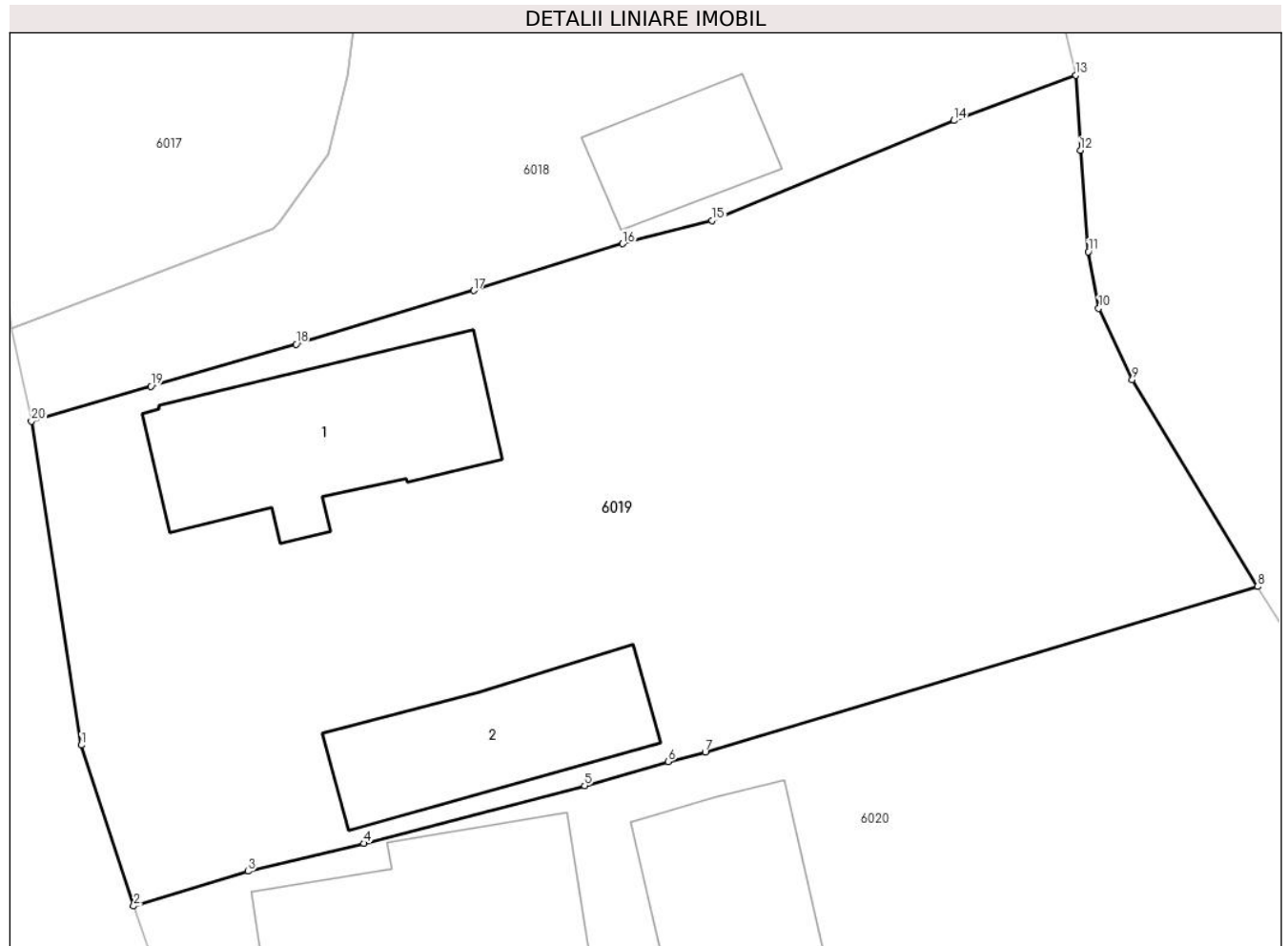
Inscrieri privind dezmembramintele dreptului de proprietate, drepturi reale de garanție și sarcini	Referințe
NU SUNT	

Anexa Nr. 1 La Partea I

Teren

Nr cadastral	Suprafața (mp)*	Observații / Referințe
20866	Din acte: 1.107 Masurata: 1.150	

* Suprafața este determinată în planul de proiecție Stereo 70.



Date referitoare la teren

Crt	Categorie folosință	Intra vilan	Suprafața (mp)	Tarla	Parcelă	Nr. topo	Observații / Referințe
1	curți constructii	DA	1.150	24	1812	-	

Date referitoare la construcții

Crt	Număr	Destinație construcție	Supraf. (mp)	Situație juridică	Observații / Referințe
A1.1	20866-C1	construcții de locuințe	92	Cu acte	Nr. niveluri:2; S. construita la sol:92 mp; Locuinta (Beci+P). Sc beci = 18mp, Sc parter = 92mp (din care Sc terasa acoperita = 18.7mp), Sc desf. = 110mp.
A1.2	20866-C2	construcții de locuințe	65	Cu acte	Nr. niveluri:2; S. construita la sol:65 mp; Locuinta (P+M)

Lungime Segmente

1) Valorile lungimilor segmentelor sunt obținute din proiecție în plan.

Punct început	X / Y	Punct sfârșit	X / Y	Lungime segment (** (m)
1	568.334,232 398.872,011	2	568.336,582 398.864,766	7.617

Punct început	X / Y	Punct sfârșit	X / Y	Lungime segment (** (m)
2	568.336,582 398.864,766	3	568.341,733 398.866,329	5.383
3	568.341,733 398.866,329	4	568.346,944 398.867,582	5.36
4	568.346,944 398.867,582	5	568.356,895 398.870,176	10.284
5	568.356,895 398.870,176	6	568.360,662 398.871,266	3.922
6	568.360,662 398.871,266	7	568.362,329 398.871,698	1.722
7	568.362,329 398.871,698	8	568.387,203 398.879,152	25.967
8	568.387,203 398.879,152	9	568.381,559 398.888,462	10.887
9	568.381,559 398.888,462	10	568.380,047 398.891,676	3.552
10	568.380,047 398.891,676	11	568.379,575 398.894,225	2.592
11	568.379,575 398.894,225	12	568.379,216 398.898,793	4.582
12	568.379,216 398.898,793	13	568.379,023 398.902,174	3.387
13	568.379,023 398.902,174	14	568.373,53 398.900,129	5.861
14	568.373,53 398.900,129	15	568.362,637 398.895,633	11.784
15	568.362,637 398.895,633	16	568.358,602 398.894,588	4.168
16	568.358,602 398.894,588	17	568.351,892 398.892,479	7.034
17	568.351,892 398.892,479	18	568.343,898 398.890,061	8.352
18	568.343,898 398.890,061	19	568.337,362 398.888,172	6.804
19	568.337,362 398.888,172	20	568.331,981 398.886,591	5.608
20	568.331,981 398.886,591	1	568.334,232 398.872,011	14.753

** Lungimile segmentelor sunt determinate în planul de proiecție Stereo 70 și sunt rotunjite la 1 milimetru.

*** Distanța dintre puncte este formată din segmente cumulate ce sunt mai mici decât valoarea 1 milimetru.

**DATE DESPRE IMOBILUL NR. 6020**

Oficiul de Cadastru și Publicitate Imobiliară PRAHOVA
Biroul de Cadastru și Publicitate Imobiliară Câmpina

A. Partea I. Descrierea imobilului

TEREN Intravilan

Nr. CF vechi:410
Nr. cadastral vechi:565

Adresa: Loc. Bordenii Mari, Str Buzesti, Nr. 10, Jud. Prahova

Nr. Crt	Nr cadastral Nr. topografic	Suprafața* (mp)	Observații / Referințe
A1	21256	Din acte: 937 Masurata: 936	Sector cadastral:34 Teren imprejmuit;

Construcții

Crt	Nr cadastral Nr. topografic	Adresa	Observații / Referințe
A1.1	21256-C1	Loc. Bordenii Mari, Str Buzesti, Nr. 10, Jud. Prahova	Nr. niveluri:1; S. construita la sol:93 mp; Locuinta (Beci+P). Sc beci = 32.7mp, Sc parter = 93mp (din care Sc terasa acoperita = 11.7mp), Sc desf. = 125.7mp.
A1.2	21256-C2	Loc. Bordenii Mari, Str Buzesti, Nr. 10, Jud. Prahova	Nr. niveluri:1; S. construita la sol:102 mp; Locuinta (P). Sc parter = 102mp (din care Sc terasa acoperita = 7mp)

B. Partea II. Proprietari și acte

Inscrieri privitoare la dreptul de proprietate și alte drepturi reale	Referințe
12115 / 18/07/2014	
Act Notarial nr. 2599, din 17/07/2014 emis de IVAN MIHAELA (contract de vanzare-cumparare, Autorizatie de construire nr. 10/05,08,2015, Proces verbal de receptie la terminarea lucrarilor nr. 10734/15.07.2016);	
B2	Intabulare, drept de PROPRIETATEcumparare ca bun comun, dobandit prin Conventie, cota actuala 1/1 1) ANCUȚA NICOLAE 2) ANCUȚA IULIA
25230 / 30/07/2015	
Act Notarial nr. 2599, din 17/07/2014 emis de BNP IVAN MIHAELA;	
B3	se noteaza actualizarea informatiilor cadastrale, in sensul notarii adresei postale actuale a imobilului, si anume: com.Scorteni, sat Bordenii Mari, str. Buzesti, nr. 10
B4	se noteaza repositionarea imobilului

C. Partea III. SARCINI .

Inscrieri privind dezmembramintele dreptului de proprietate, drepturi reale de garanție și sarcini	Referințe
NU SUNT	

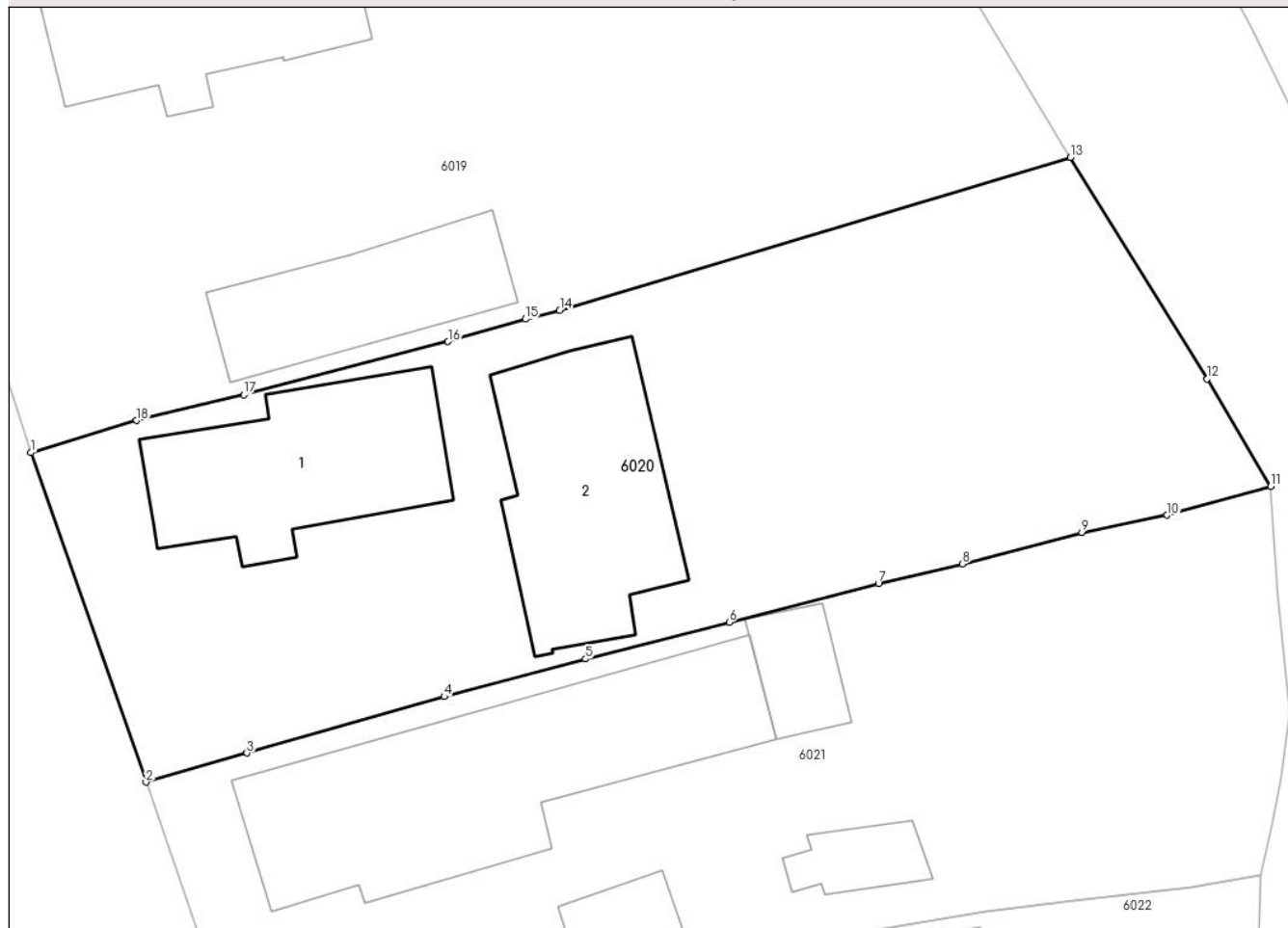
Anexa Nr. 1 La Partea I

Teren

Nr cadastral	Suprafața (mp)*	Observații / Referințe
21256	Din acte: 937 Masurata: 936	

* Suprafața este determinată în planul de proiecție Stereo 70.

DETALII LINIARE IMOBIL



Date referitoare la teren

Crt	Categorie folosință	Intra vilan	Suprafața (mp)	Tarla	Parcelă	Nr. topo	Observații / Referințe
1	curți constructii	DA	462	24	1813	-	TEREN IMPREJMUIT
2	arabil	DA	474	24	1814	-	TEREN IMPREJMUIT

Date referitoare la construcții

Crt	Număr	Destinație construcție	Supraf. (mp)	Situație juridică	Observații / Referințe
A1.1	21256-C1	construcții de locuințe	93	Cu acte	Nr. niveluri:1; S. construita la sol:93 mp; Locuinta (Beci+P). Sc beci = 32.7mp, Sc parter = 93mp (din care Sc terasa acoperita = 11.7 mp), Sc desf. = 125.7mp.
A1.2	21256-C2	construcții anexa	102	Cu acte	Nr. niveluri:1; S. construita la sol:102 mp; Locuinta (P). Sc parter = 102mp (din care Sc terasa acoperita = 7mp)

Lungime Segmente

1) Valorile lungimilor segmentelor sunt obținute din proiecție în plan.

Punct început	X / Y	Punct sfârșit	X / Y	Lungime segment (** (m)
---------------	-------	---------------	-------	-------------------------

Punct început	X / Y	Punct sfârșit	X / Y	Lungime segment (** (m)
1	568.336,582 398.864,766	2	568.342,186 398.848,709	17.007
2	568.342,186 398.848,709	3	568.347,107 398.850,129	5.122
3	568.347,107 398.850,129	4	568.356,708 398.852,879	9.987
4	568.356,708 398.852,879	5	568.363,593 398.854,711	7.125
5	568.363,593 398.854,711	6	568.370,583 398.856,506	7.217
6	568.370,583 398.856,506	7	568.377,854 398.858,385	7.51
7	568.377,854 398.858,385	8	568.381,939 398.859,348	4.197
8	568.381,939 398.859,348	9	568.387,758 398.860,876	6.016
9	568.387,758 398.860,876	10	568.391,912 398.861,72	4.239
10	568.391,912 398.861,72	11	568.396,953 398.863,117	5.231
11	568.396,953 398.863,117	12	568.393,859 398.868,357	6.085
12	568.393,859 398.868,357	13	568.387,203 398.879,152	12.682
13	568.387,203 398.879,152	14	568.362,329 398.871,698	25.967
14	568.362,329 398.871,698	15	568.360,662 398.871,266	1.722
15	568.360,662 398.871,266	16	568.356,895 398.870,176	3.922
16	568.356,895 398.870,176	17	568.346,944 398.867,582	10.284
17	568.346,944 398.867,582	18	568.341,733 398.866,329	5.36
18	568.341,733 398.866,329	1	568.336,582 398.864,766	5.383

** Lungimile segmentelor sunt determinate în planul de proiecție Stereo 70 și sunt rotunjite la 1 milimetru.

*** Distanța dintre puncte este formată din segmente cumulate ce sunt mai mici decât valoarea 1 milimetru.

**DATE DESPRE IMOBILUL NR. 6021**

Oficiul de Cadastru și Publicitate Imobiliară PRAHOVA
Biroul de Cadastru și Publicitate Imobiliară Câmpina

A. Partea I. Descrierea imobilului

TEREN Intravilan

Adresa: Loc. Bordenii Mari, Str Buzesti, Nr. 8, Jud. Prahova

Nr. Crt	Nr cadastral Nr. topografic	Suprafața* (mp)	Observații / Referințe
A1		Din acte: 925 Masurata: 888	Sector cadastral:34 Teren imprejmuit;

Construcții

Crt	Nr cadastral Nr. topografic	Adresa	Observații / Referințe
A1.1		Loc. Bordenii Mari, Str Buzesti, Nr. 8, Jud. Prahova	Nr. niveluri:2; S. construita la sol:163 mp; Locuinta (Beci+P). Sc beci = 12mp, Sc parter = 163mp, Sc desf. = 175mp.
A1.2		Loc. Bordenii Mari, Str Buzesti, Nr. 8, Jud. Prahova	Nr. niveluri:1; S. construita la sol:35 mp; Locuinta (P).
A1.3		Loc. Bordenii Mari, Str Buzesti, Nr. 8, Jud. Prahova	Nr. niveluri:1; S. construita la sol:23 mp; Anexa (P).
A1.4		Loc. Bordenii Mari, Str Buzesti, Nr. 8, Jud. Prahova	Nr. niveluri:1; S. construita la sol:18 mp; Anexa (P).

B. Partea II. Proprietari și acte

Inscrieri privitoare la dreptul de proprietate și alte drepturi reale	Referințe
/	
Act Administrativ nr. 37811, din 05/04/1995 emis de C.J.P.S.D.P.A.T. (titlu de proprietate);	
B1	A1
Intabulare, drept de PROPRIETATE, dobandit prin Reconstituire, cota actuala 1/1 1) TOADER CONSTANTIN 2) TOADER MARGARETA	
Act Notarial nr. 3821, din 19/12/1984 emis de Notariatul de Stat Local Campina (contract de vanzare-cumparare);	
B2	A1.1, A1.2, A1.3, A1.4
Intabulare, drept de PROPRIETATE, dobandit prin Conventie, cota actuala 1/1 1) TOADER CONSTANTIN 2) TOADER MARGARETA	

C. Partea III. SARCINI .

Inscrieri privind dezmembramintele dreptului de proprietate, drepturi reale de garanție și sarcini	Referințe
NU SUNT	

Anexa Nr. 1 La Partea I

Teren

Nr cadastral	Suprafața (mp)*	Observații / Referințe
	Din acte: 925 Masurata: 888	

* Suprafața este determinată în planul de proiecție Stereo 70.



Date referitoare la teren

Crt	Categorie folosință	Intra vilan	Suprafața (mp)	Tarla	Parcelă	Nr. topo	Observații / Referințe
1	curți constructii	DA	600	24	1815	-	
2	arabil	DA	288	24	1816	-	

Date referitoare la construcții

Crt	Număr	Destinație construcție	Supraf. (mp)	Situație juridică	Observații / Referințe
A1.1		construcții de locuințe	163	Cu acte	Nr. niveluri:2; S. construita la sol:163 mp; Locuinta (Beci+P). Sc beci = 12mp, Sc parter = 163mp, Sc desf. = 175mp.
A1.2		construcții de locuințe	35	Cu acte	Nr. niveluri:1; S. construita la sol:35 mp; Locuinta (P).
A1.3		construcții anexa	23	Cu acte	Nr. niveluri:1; S. construita la sol:23 mp; Anexa (P).
A1.4		construcții anexa	18	Cu acte	Nr. niveluri:1; S. construita la sol:18 mp; Anexa (P).

Lungime Segmente

1) Valorile lungimilor segmentelor sunt obținute din proiecție în plan.

Punct început	X / Y	Punct sfârșit	X / Y	Lungime segment (** (m)
1	568.344,722 398.841,475	2	568.346,622 398.834,587	7.145
3	568.351,42 398.836,007	4	568.353,804 398.836,401	2.416
5	568.360,974 398.837,457	6	568.361,05 398.837,227	0.243
7	568.371,181 398.839,929	8	568.373,444 398.840,463	2.325
9	568.374,29 398.840,916	10	568.383,032 398.842,4	8.867
11	568.387,36 398.842,963	12	568.393,116 398.843,584	5.789
13	568.396,485 398.844,157	14	568.396,968 398.846,555	2.446
15	568.397,491 398.848,972	16	568.397,882 398.852,096	3.148
17	568.397,292 398.857,866	18	568.396,953 398.863,117	5.262
19	568.391,912 398.861,72	20	568.387,758 398.860,876	4.239
21	568.381,939 398.859,348	22	568.377,854 398.858,385	4.197
23	568.370,583 398.856,506	24	568.363,593 398.854,711	7.217
25	568.356,708 398.852,879	26	568.347,107 398.850,129	9.987
27	568.342,186 398.848,709	1	568.344,722 398.841,475	7.666

Punct început	X / Y	Punct sfârșit	X / Y	Lungime segment (** (m)
2	568.346,622 398.834,587	3	568.351,42 398.836,007	5.004
4	568.353,804 398.836,401	5	568.360,974 398.837,457	7.248
6	568.361,05 398.837,227	7	568.371,181 398.839,929	10.485
8	568.373,444 398.840,463	9	568.374,29 398.840,916	0.96
10	568.383,032 398.842,4	11	568.387,36 398.842,963	4.364
12	568.393,116 398.843,584	13	568.396,485 398.844,157	3.417
14	568.396,968 398.846,555	15	568.397,491 398.848,972	2.473
16	568.397,882 398.852,096	17	568.397,292 398.857,866	5.8
18	568.396,953 398.863,117	19	568.391,912 398.861,72	5.231
20	568.387,758 398.860,876	21	568.381,939 398.859,348	6.016
22	568.377,854 398.858,385	23	568.370,583 398.856,506	7.51
24	568.363,593 398.854,711	25	568.356,708 398.852,879	7.125
26	568.347,107 398.850,129	27	568.342,186 398.848,709	5.122

** Lungimile segmentelor sunt determinate în planul de proiecție Stereo 70 și sunt rotunjite la 1 milimetru.

*** Distanța dintre puncte este formată din segmente cumulate ce sunt mai mici decât valoarea 1 milimetru.

**DATE DESPRE IMOBILUL NR. 6022**

Oficiul de Cadastru și Publicitate Imobiliară PRAHOVA
Biroul de Cadastru și Publicitate Imobiliară Câmpina

A. Partea I. Descrierea imobilului

TEREN Intravilan

Adresa: Loc. Bordenii Mari, Str Buzesti, Nr. 6, Jud. Prahova

Nr. Crt	Nr cadastral Nr. topografic	Suprafața* (mp)	Observații / Referințe
A1		478	Sector cadastral:34 Teren imprejmuit;

Construcții

Crt	Nr cadastral Nr. topografic	Adresa	Observații / Referințe
A1.1		Loc. Bordenii Mari, Str Buzesti, Nr. 6, Jud. Prahova	Nr. niveluri:2; S. construita la sol:126 mp; Locuinta (Beci+P). Sc beci = 23mp, Sc parter = 126mp, Sc desf. = 149mp.

B. Partea II. Proprietari și acte

Inscrieri privitoare la dreptul de proprietate și alte drepturi reale		Referințe
/		
Act Notarial nr. 1099, din 08/07/1992 emis de Notariatul de Stat Local Campina (certificat de mostenitor);		
B1	Intabulare, drept de PROPRIETATE, dobandit prin Succesiune, cota actuala 1/2 1) STAN ROMICĂ-NICOLAE	A1.1
Act Administrativ nr. 7, din 13/03/1996 emis de Guvernul României (Lege);		
B1	Intabulare, drept de PROPRIETATE, dobandit prin Lege, cota actuala 1/1 1) NEIDENTIFICAT NEIDENTIFICAT	A1
B3	Intabulare, drept de PROPRIETATE, dobandit prin Lege, cota actuala 1/2 1) NEIDENTIFICAT NEIDENTIFICAT	A1.1

C. Partea III. SARCINI .

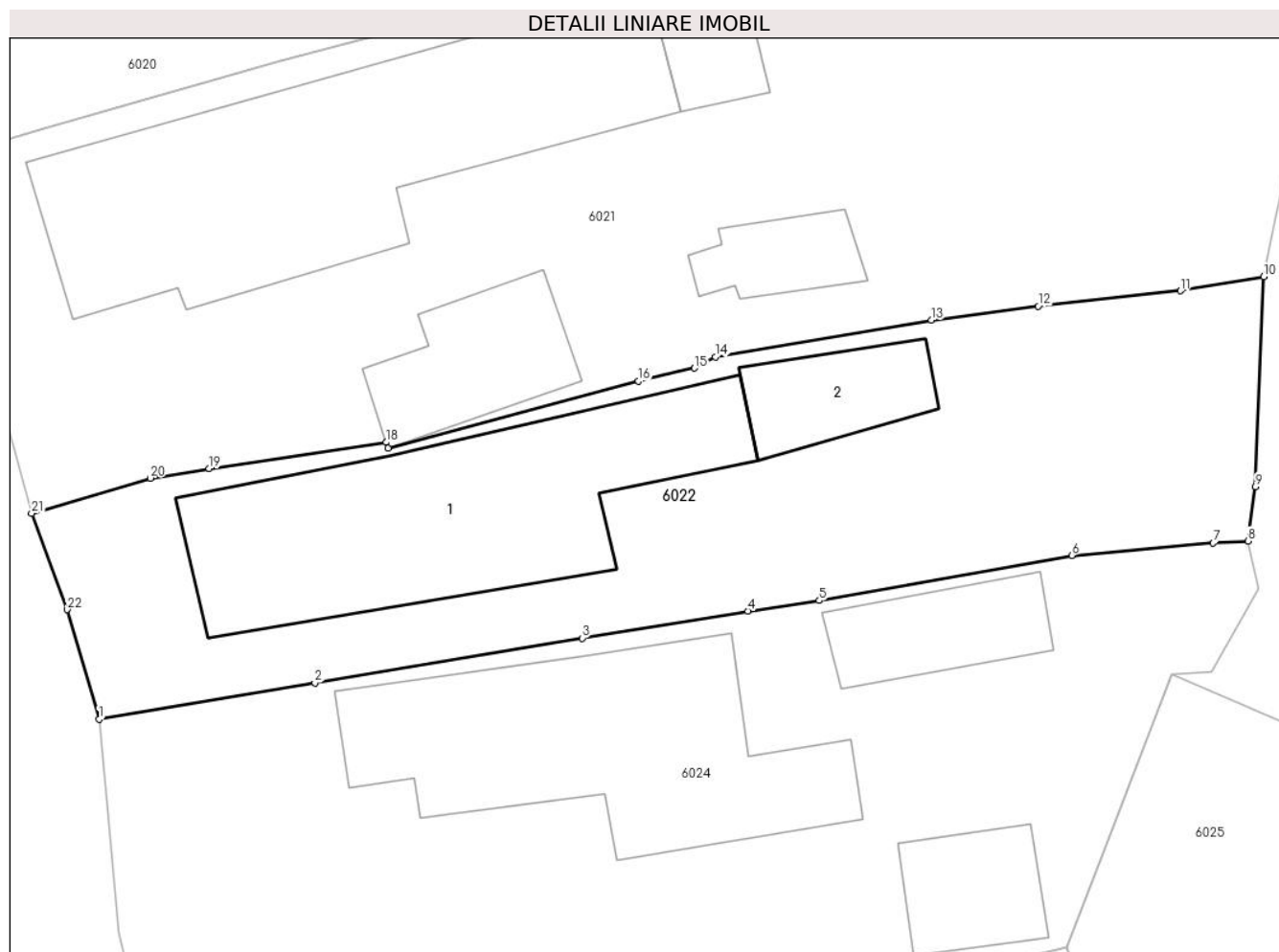
Inscrieri privind dezmembramintele dreptului de proprietate, drepturi reale de garanție și sarcini	Referințe
NU SUNT	

Anexa Nr. 1 La Partea I

Teren

Nr cadastral	Suprafața (mp)*	Observații / Referințe
	478	

* Suprafața este determinată în planul de proiecție Stereo 70.



Date referitoare la teren

Crt	Categorie folosință	Intravilan	Suprafața (mp)	Tarla	Parcelă	Nr. topo	Observații / Referințe
1	curți constructii	DA	478	24	1818, 1817	-	

Date referitoare la construcții

Crt	Număr	Destinație construcție	Supraf. (mp)	Situație juridică	Observații / Referințe
A1.1		construcții de locuințe	126	Cu acte	Nr. niveluri:2; S. construita la sol:126 mp; Locuinta (Beci+P). Sc beci = 23mp, Sc parter = 126mp, Sc desf. = 149mp.
A1.2		construcții anexa	26	Fara acte	Nr. niveluri:1; S. construita la sol:26 mp; Anexa

Lungime Segmente

1) Valorile lungimilor segmentelor sunt obținute din proiecție în plan.

Punct început	X / Y	Punct sfârșit	X / Y	Lungime segment (** (m))
1	568.349,35 398.826,255	2	568.358,089 398.827,726	8.862
3	568.368,903 398.829,54	4	568.375,605 398.830,637	6.791

Punct început	X / Y	Punct sfârșit	X / Y	Lungime segment (** (m))
2	568.358,089 398.827,726	3	568.368,903 398.829,54	10.965
4	568.375,605 398.830,637	5	568.378,497 398.831,059	2.923

Punct început	X / Y	Punct sfârșit	X / Y	Lungime segment (** (m)
5	568.378,497 398.831,059	6	568.388,718 398.832,884	10.383
7	568.394,446 398.833,386	8	568.395,84 398.833,468	1.396
9	568.396,147 398.835,669	10	568.396,485 398.844,157	8.495
11	568.393,116 398.843,584	12	568.387,36 398.842,963	5.789
13	568.383,032 398.842,4	14	568.374,29 398.840,916	8.867
15	568.373,444 398.840,463	16	568.371,181 398.839,929	2.325
17	568.361,05 398.837,227	18	568.360,974 398.837,457	0.243
19	568.353,804 398.836,401	20	568.351,42 398.836,007	2.416
21	568.346,622 398.834,587	22	568.348,063 398.830,692	4.153

Punct început	X / Y	Punct sfârșit	X / Y	Lungime segment (** (m)
6	568.388,718 398.832,884	7	568.394,446 398.833,386	5.75
8	568.395,84 398.833,468	9	568.396,147 398.835,669	2.222
10	568.396,485 398.844,157	11	568.393,116 398.843,584	3.417
12	568.387,36 398.842,963	13	568.383,032 398.842,4	4.364
14	568.374,29 398.840,916	15	568.373,444 398.840,463	0.96
16	568.371,181 398.839,929	17	568.361,05 398.837,227	10.485
18	568.360,974 398.837,457	19	568.353,804 398.836,401	7.248
20	568.351,42 398.836,007	21	568.346,622 398.834,587	5.004
22	568.348,063 398.830,692	1	568.349,35 398.826,255	4.62

** Lungimile segmentelor sunt determinate în planul de proiecție Stereo 70 și sunt rotunjite la 1 milimetru.

*** Distanța dintre puncte este formată din segmente cumulate ce sunt mai mici decât valoarea 1 milimetru.

**DATE DESPRE IMOBILUL NR. 6023**

Oficiul de Cadastru și Publicitate Imobiliară PRAHOVA
Biroul de Cadastru și Publicitate Imobiliară Câmpina

A. Partea I. Descrierea imobilului

TEREN Intravilan

Adresa: Loc. Bordenii Mari, Jud. Prahova

Nr. Crt	Nr cadastral Nr. topografic	Suprafața* (mp)	Observații / Referințe
A1		549	Sector cadastral:34 Teren imprejmuit;

B. Partea II. Proprietari și acte

Inscrieri privitoare la dreptul de proprietate și alte drepturi reale		Referințe
/		
Act Notarial nr. 211, din 08/02/2022 emis de NP NEAGU IOANA DOROTHY MARIA (Act de partaj voluntar, Certificat de mostenitor nr. 28/08.02.2022, Titlu de proprietate nr.101753/10.07.2002);		
B1	Intabulare, drept de PROPRIETATE, dobandit prin Conventie, cota actuala 1/1 1) DUȚĂ SILVIA	A1

C. Partea III. SARCINI .

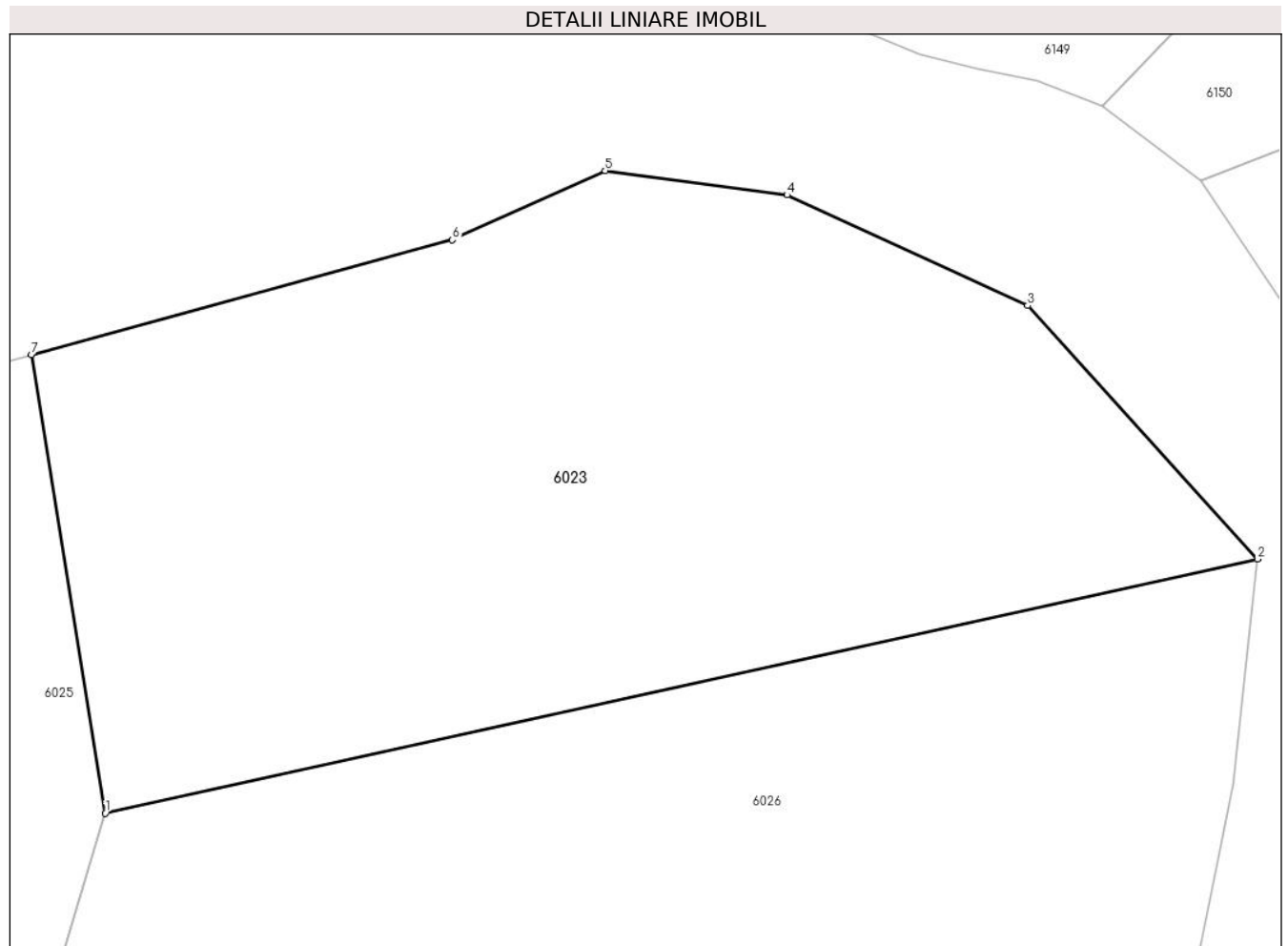
Inscrieri privind dezmembramintele dreptului de proprietate, drepturi reale de garanție și sarcini	Referințe
NU SUNT	

Anexa Nr. 1 La Partea I

Teren

Nr cadastral	Suprafața (mp)*	Observații / Referințe
	549	

* Suprafața este determinată în planul de proiecție Stereo 70.



Date referitoare la teren

Crt	Categorie folosință	Intra vilan	Suprafața (mp)	Tarla	Parcelă	Nr. topo	Observații / Referințe
1	arabil	DA	549	24	1825	-	

Lungime Segmente

1) Valorile lungimilor segmentelor sunt obținute din proiecție în plan.

Punct început	X / Y	Punct sfârșit	X / Y	Lungime segment (** (m)
1	568.413,503 398.813,202	2	568.452,328 398.821,756	39.756
2	568.452,328 398.821,756	3	568.444,582 398.830,284	11.521
3	568.444,582 398.830,284	4	568.436,475 398.834,007	8.921
4	568.436,475 398.834,007	5	568.430,345 398.834,819	6.183
5	568.430,345 398.834,819	6	568.425,2 398.832,495	5.646

Punct început	X / Y	Punct sfârșit	X / Y	Lungime segment (** (m)
6	568.425,2 398.832,495	7	568.411,015 398.828,629	14.702
7	568.411,015 398.828,629	1	568.413,503 398.813,202	15.626

** Lungimile segmentelor sunt determinate în planul de proiecție Stereo 70 și sunt rotunjite la 1 milimetru.

*** Distanța dintre puncte este formată din segmente cumulate ce sunt mai mici decât valoarea 1 milimetru.

**DATE DESPRE IMOBILUL NR. 6024**

Oficiul de Cadastru și Publicitate Imobiliară PRAHOVA
Biroul de Cadastru și Publicitate Imobiliară Câmpina

A. Partea I. Descrierea imobilului

TEREN Intravilan

Adresa: Loc. Bordenii Mari, Str Buzesti, Nr. 4, Jud. Prahova

Nr. Crt	Nr cadastral Nr. topografic	Suprafața* (mp)	Observații / Referințe
A1		Din acte: 732 Masurata: 810	Sector cadastral:34 Teren imprejmuit;

Construcții

Crt	Nr cadastral Nr. topografic	Adresa	Observații / Referințe
A1.1		Loc. Bordenii Mari, Str Buzesti, Nr. 4, Jud. Prahova	Nr. niveluri:2; S. construita la sol:116 mp; Locuinta (P+M). Sc parter = 116mp, Sc mansarda = 103mp, Sc desf. = 219mp.
A1.2		Loc. Bordenii Mari, Str Buzesti, Nr. 4, Jud. Prahova	Nr. niveluri:1; S. construita la sol:28 mp; Anexa (P)
A1.3		Loc. Bordenii Mari, Str Buzesti, Nr. 4, Jud. Prahova	Nr. niveluri:1; S. construita la sol:27 mp; Anexa (P)
A1.4		Loc. Bordenii Mari, Str Buzesti, Nr. 4, Jud. Prahova	Nr. niveluri:1; S. construita la sol:25 mp; Anexa (P)

B. Partea II. Proprietari și acte

Inscrieri privitoare la dreptul de proprietate și alte drepturi reale		Referințe
/		
Act Notarial nr. 1141, din 25/04/2001 emis de NP IVAN MIHAELA (contract de vanzare-cumparare);		
B1	Intabulare, drept de PROPRIETATE, dobandit prin Conventie, cota actuala 1/1 1) BĂDESCU CĂTĂLIN 2) BĂDESCU IRINA	A1, A1.1, A1.2, A1.3, A1.4

C. Partea III. SARCINI .

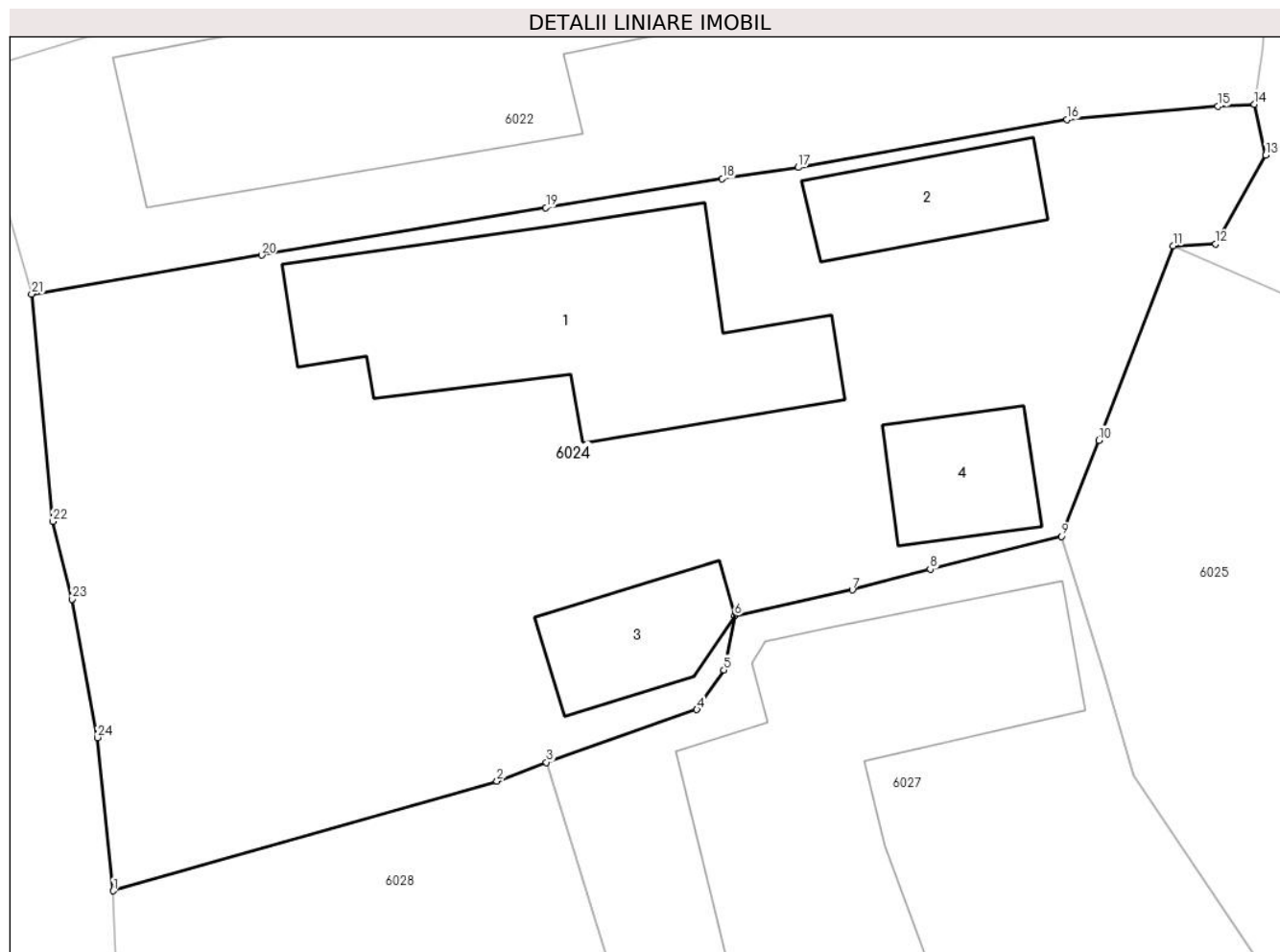
Inscrieri privind dezmembramintele dreptului de proprietate, drepturi reale de garanție și sarcini	Referințe
NU SUNT	

Anexa Nr. 1 La Partea I

Teren

Nr cadastral	Suprafața (mp)*	Observații / Referințe
	Din acte: 732 Masurata: 810	

* Suprafața este determinată în planul de proiecție Stereo 70.



Date referitoare la teren

Crt	Categorie folosință	Intra vilan	Suprafața (mp)	Tarla	Parcelă	Nr. topo	Observații / Referințe
1	curți constructii	DA	810	24	1820, 1819	-	

Date referitoare la construcții

Crt	Număr	Destinație construcție	Supraf. (mp)	Situație juridică	Observații / Referințe
A1.1		construcții de locuințe	116	Cu acte	Nr. niveluri:2; S. construita la sol:116 mp; Locuinta (P+M). Sc parter = 116mp, Sc mansarda = 103mp, Sc desf. = 219mp.
A1.2		construcții anexa	28	Cu acte	Nr. niveluri:1; S. construita la sol:28 mp; Anexa (P)
A1.3		construcții anexa	27	Cu acte	Nr. niveluri:1; S. construita la sol:27 mp; Anexa (P)
A1.4		construcții anexa	25	Cu acte	Nr. niveluri:1; S. construita la sol:25 mp; Anexa (P)

Lungime Segmente

1) Valorile lungimilor segmentelor sunt obținute din proiecție în plan.

Punct început	X / Y	Punct sfârșit	X / Y	Lungime segment (** (m))	Punct început	X / Y	Punct sfârșit	X / Y	Lungime segment (** (m))
---------------	-------	---------------	-------	--------------------------	---------------	-------	---------------	-------	--------------------------

Punct început	X / Y	Punct sfârșit	X / Y	Lungime segment (** (m))
1	568.352,455 398.803,559	2	568.367,042 398.807,734	15.173
3	568.368,924 398.808,451	4	568.374,641 398.810,457	6.059
5	568.375,668 398.811,96	6	568.376,074 398.814,026	2.106
7	568.380,552 398.815,006	8	568.383,513 398.815,797	3.065
9	568.388,516 398.817,038	10	568.389,919 398.820,694	3.917
11	568.392,754 398.828,078	12	568.394,366 398.828,152	1.614
13	568.396,267 398.831,53	14	568.395,84 398.833,468	1.984
15	568.394,446 398.833,386	16	568.388,718 398.832,884	5.75
17	568.378,497 398.831,059	18	568.375,605 398.830,637	2.923
19	568.368,903 398.829,54	20	568.358,089 398.827,726	10.965
21	568.349,35 398.826,255	22	568.350,147 398.817,607	8.685
23	568.350,878 398.814,652	24	568.351,847 398.809,393	5.348

Punct început	X / Y	Punct sfârșit	X / Y	Lungime segment (** (m))
2	568.367,042 398.807,734	3	568.368,924 398.808,451	2.014
4	568.374,641 398.810,457	5	568.375,668 398.811,96	1.82
6	568.376,074 398.814,026	7	568.380,552 398.815,006	4.584
8	568.383,513 398.815,797	9	568.388,516 398.817,038	5.154
10	568.389,919 398.820,694	11	568.392,754 398.828,078	7.909
12	568.394,366 398.828,152	13	568.396,267 398.831,53	3.877
14	568.395,84 398.833,468	15	568.394,446 398.833,386	1.396
16	568.388,718 398.832,884	17	568.378,497 398.831,059	10.383
18	568.375,605 398.830,637	19	568.368,903 398.829,54	6.791
20	568.358,089 398.827,726	21	568.349,35 398.826,255	8.862
22	568.350,147 398.817,607	23	568.350,878 398.814,652	3.044
24	568.351,847 398.809,393	1	568.352,455 398.803,559	5.866

** Lungimile segmentelor sunt determinate în planul de proiecție Stereo 70 și sunt rotunjite la 1 milimetru.

*** Distanța dintre puncte este formată din segmente cumulate ce sunt mai mici decât valoarea 1 milimetru.

**DATE DESPRE IMOBILUL NR. 6025**

Oficiul de Cadastru și Publicitate Imobiliară PRAHOVA
Biroul de Cadastru și Publicitate Imobiliară Câmpina

A. Partea I. Descrierea imobilului

TEREN Intravilan

Adresa: Loc. Bordenii Mari, Jud. Prahova

Nr. Crt	Nr cadastral Nr. topografic	Suprafața* (mp)	Observații / Referințe
A1		607	Sector cadastral:34 Teren imprejmuit;

B. Partea II. Proprietari și acte

Inscrieri privitoare la dreptul de proprietate și alte drepturi reale		Referințe
/		
Act Normativ nr. 7, din 13/03/1996 emis de Parlamentul României (Lege);		
B1	Inscrierea provizorie, drept de PROPRIETATE, dobandit prin Lege, cota actuala 1/1 1) NEIDENTIFICAT NEIDENTIFICAT	A1
B2	Se noteaza faptul ca imobilul are proprietar neidentificat.	A1

C. Partea III. SARCINI .

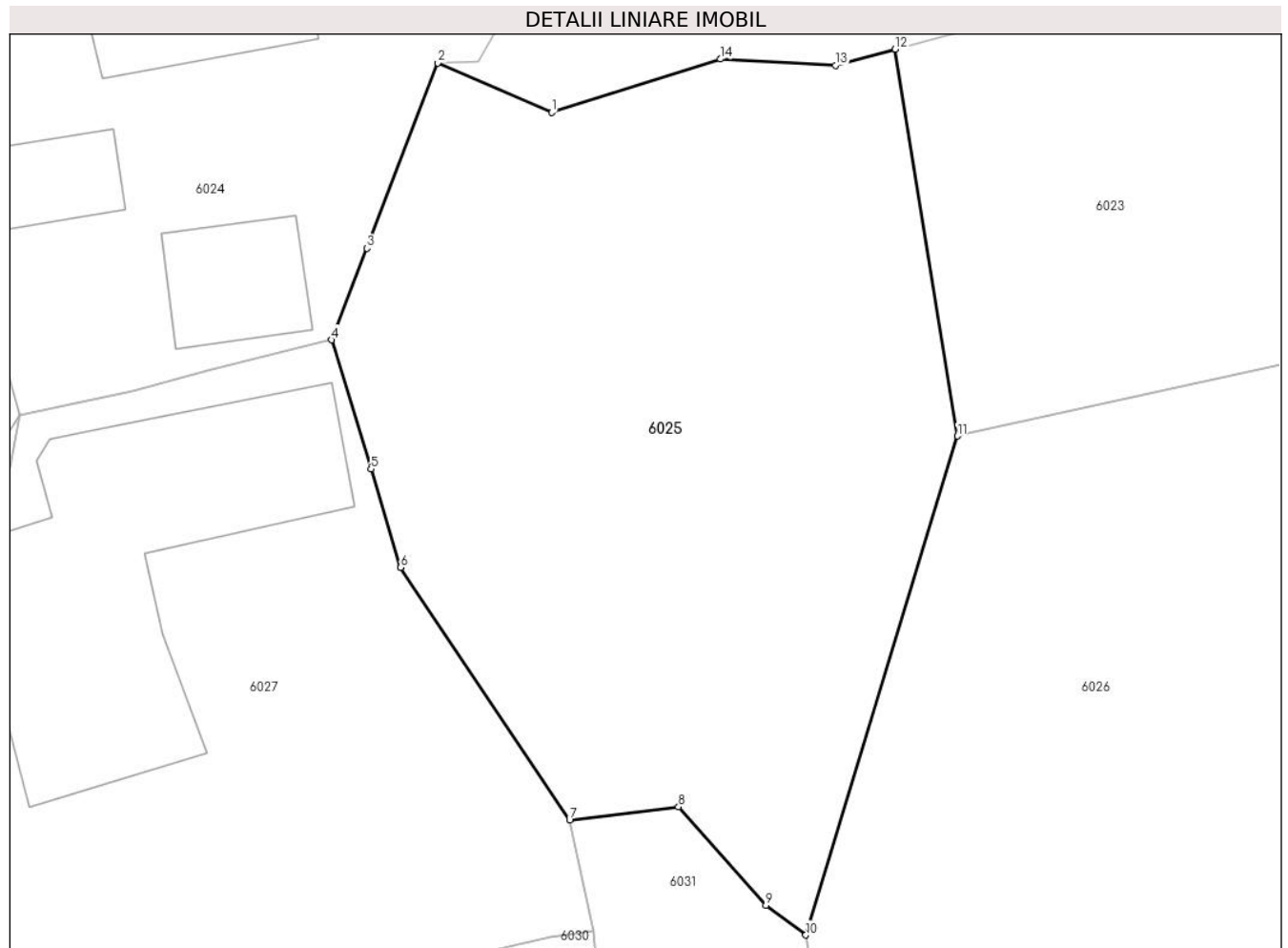
Inscrieri privind dezmembramintele dreptului de proprietate, drepturi reale de garanție și sarcini	Referințe
NU SUNT	

Anexa Nr. 1 La Partea I

Teren

Nr cadastral	Suprafața (mp)*	Observații / Referințe
	607	

* Suprafața este determinată în planul de proiecție Stereo 70.



Date referitoare la teren

Crt	Categorie folosință	Intravilan	Suprafața (mp)	Tarla	Parcelă	Nr. topo	Observații / Referințe
1	curți constructii	DA	607	24	1822	-	

Lungime Segmente

1) Valorile lungimilor segmentelor sunt obținute din proiecție în plan.

Punct început	X / Y	Punct sfârșit	X / Y	Lungime segment (** (m)
1	568.397,298 398.826,111	2	568.392,754 398.828,078	4.951
2	568.392,754 398.828,078	3	568.389,919 398.820,694	7.909
3	568.389,919 398.820,694	4	568.388,516 398.817,038	3.917
4	568.388,516 398.817,038	5	568.390,081 398.811,885	5.385
5	568.390,081 398.811,885	6	568.391,268 398.807,959	4.102

Punct început	X / Y	Punct sfârșit	X / Y	Lungime segment (** (m)
6	568.391,268 398.807,959	7	568.398,017 398.797,876	12.133
7	568.398,017 398.797,876	8	568.402,363 398.798,416	4.379
8	568.402,363 398.798,416	9	568.405,862 398.794,494	5.256
9	568.405,862 398.794,494	10	568.407,45 398.793,303	1.985
10	568.407,45 398.793,303	11	568.413,503 398.813,202	20.799
11	568.413,503 398.813,202	12	568.411,015 398.828,629	15.626
12	568.411,015 398.828,629	13	568.408,634 398.827,98	2.468
13	568.408,634 398.827,98	14	568.404,049 398.828,234	4.592
14	568.404,049 398.828,234	1	568.397,298 398.826,111	7.077

** Lungimile segmentelor sunt determinate în planul de proiecție Stereo 70 și sunt rotunjite la 1 milimetru.

*** Distanța dintre puncte este formată din segmente cumulate ce sunt mai mici decât valoarea 1 milimetru.

**DATE DESPRE IMOBILUL NR. 6026**

Oficiul de Cadastru și Publicitate Imobiliară PRAHOVA
Biroul de Cadastru și Publicitate Imobiliară Câmpina

A. Partea I. Descrierea imobilului

TEREN Intravilan

Nr. cadastral vechi:339

Adresa: Loc. Bordenii Mari, Jud. Prahova

Nr. Crt	Nr cadastral Nr. topografic	Suprafața* (mp)	Observații / Referințe
A1	21071	980	Sector cadastral:34 Teren imprejmuit;

B. Partea II. Proprietari și acte

Inscrieri privitoare la dreptul de proprietate și alte drepturi reale	Referințe
5085 / 27/02/2015	
Act Notarial nr. 319, din 26/02/2015 emis de NP NEAGU IOANA DOROTHY MARIA;	
B3	A1
Intabulare, drept de PROPRIETATE, dobandit prin Conventie, cota actuala 1/1	
1) APOSTOLESCU NICOLAIE	
2) APOSTOLESCU IRINA ELENA	

C. Partea III. SARCINI .

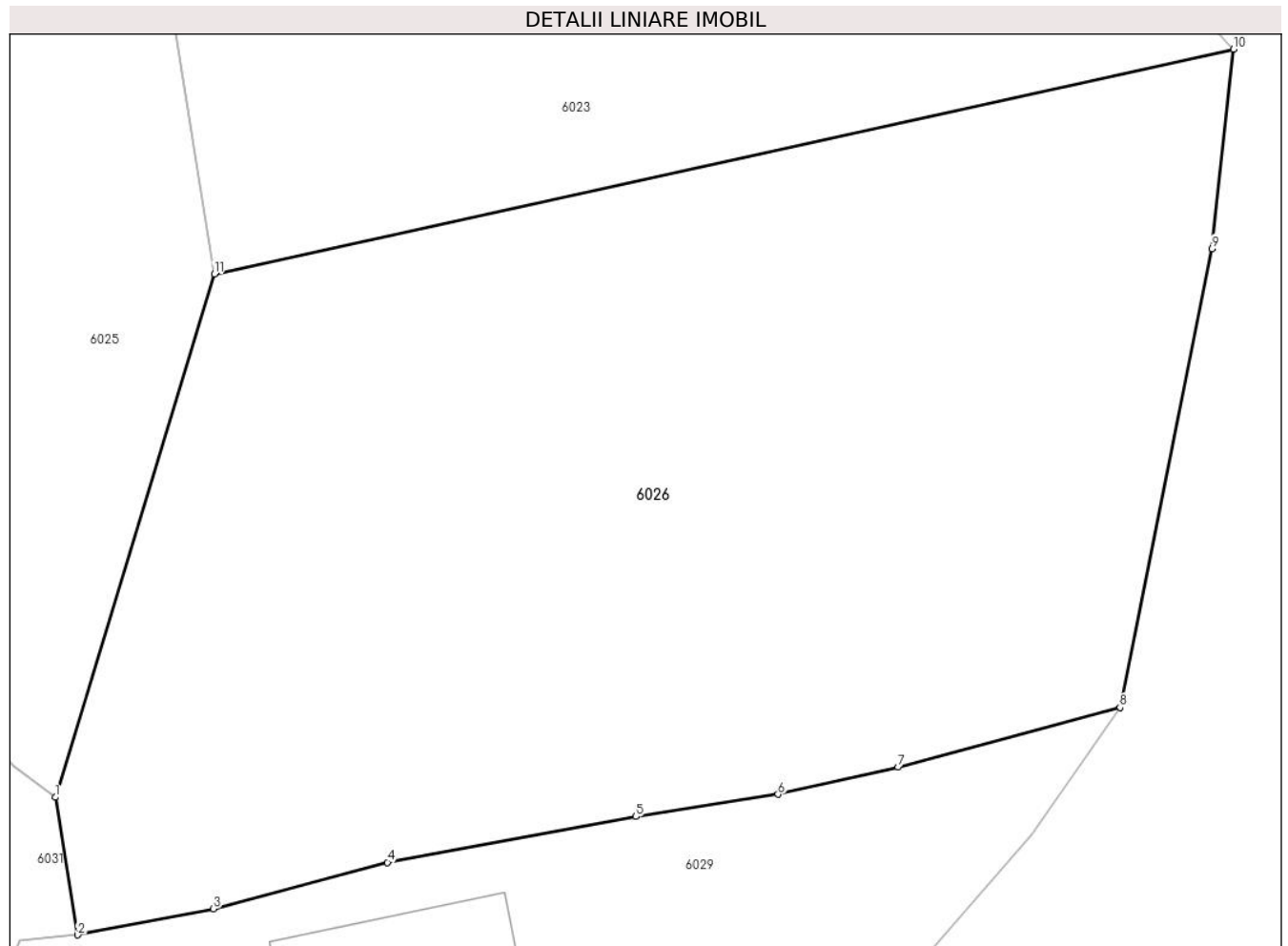
Inscrieri privind dezmembramintele dreptului de proprietate, drepturi reale de garanție și sarcini	Referințe
NU SUNT	

Anexa Nr. 1 La Partea I

Teren

Nr cadastral	Suprafața (mp)*	Observații / Referințe
21071	980	

* Suprafața este determinată în planul de proiecție Stereo 70.



Date referitoare la teren

Crt	Categorie folosință	Intravilan	Suprafața (mp)	Tarla	Parcelă	Nr. topo	Observații / Referințe
1	arabil	DA	980	24	1826	-	

Lungime Segmente

1) Valorile lungimilor segmentelor sunt obținute din proiecție în plan.

Punct început	X / Y	Punct sfârșit	X / Y	Lungime segment (** (m)
1	568.407,45 398.793,303	2	568.408,299 398.788,067	5.304
2	568.408,299 398.788,067	3	568.413,468 398.789,061	5.264
3	568.413,468 398.789,061	4	568.420,101 398.790,826	6.864
4	568.420,101 398.790,826	5	568.429,565 398.792,571	9.624
5	568.429,565 398.792,571	6	568.434,976 398.793,415	5.476

Punct început	X / Y	Punct sfârșit	X / Y	Lungime segment (** (m)
6	568.434,976 398.793,415	7	568.439,55 398.794,445	4.689
7	568.439,55 398.794,445	8	568.448,001 398.796,713	8.75
8	568.448,001 398.796,713	9	568.451,503 398.814,168	17.803
9	568.451,503 398.814,168	10	568.452,328 398.821,756	7.632
10	568.452,328 398.821,756	11	568.413,503 398.813,202	39.756
11	568.413,503 398.813,202	1	568.407,45 398.793,303	20.799

** Lungimile segmentelor sunt determinate în planul de proiecție Stereo 70 și sunt rotunjite la 1 milimetru.

*** Distanța dintre puncte este formată din segmente cumulate ce sunt mai mici decât valoarea 1 milimetru.

**DATE DESPRE IMOBILUL NR. 6027**

Oficiul de Cadastru și Publicitate Imobiliară PRAHOVA
Biroul de Cadastru și Publicitate Imobiliară Câmpina

A. Partea I. Descrierea imobilului

TEREN Intravilan

Adresa: Loc. Bordenii Mari, Jud. Prahova

Nr. Crt	Nr cadastral Nr. topografic	Suprafața* (mp)	Observații / Referințe
A1		Din acte: 1.032 Masurata: 550	Sector cadastral:34 Teren imprejmuit;

Construcții

Crt	Nr cadastral Nr. topografic	Adresa	Observații / Referințe
A1.1		Loc. Bordenii Mari, Jud. Prahova	Nr. niveluri:2; S. construita la sol:130 mp; Locuinta (P+M). Sc parter = 130mp (din care Sc terasa acoperita = 36mp), Sc etaj = 49mp, Sc desf. = 179mp.

B. Partea II. Proprietari și acte

Inscrieri privitoare la dreptul de proprietate și alte drepturi reale		Referințe
/		
Act Administrativ nr. 691, din 22/03/2004 emis de C.J.P.S.D.P.A.T. (titlu de proprietate);		
B1	Intabulare, drept de PROPRIETATE, dobandit prin Reconstituire, cota actuala 1/1 1) BOGDAN ION	A1, A1.1

C. Partea III. SARCINI .

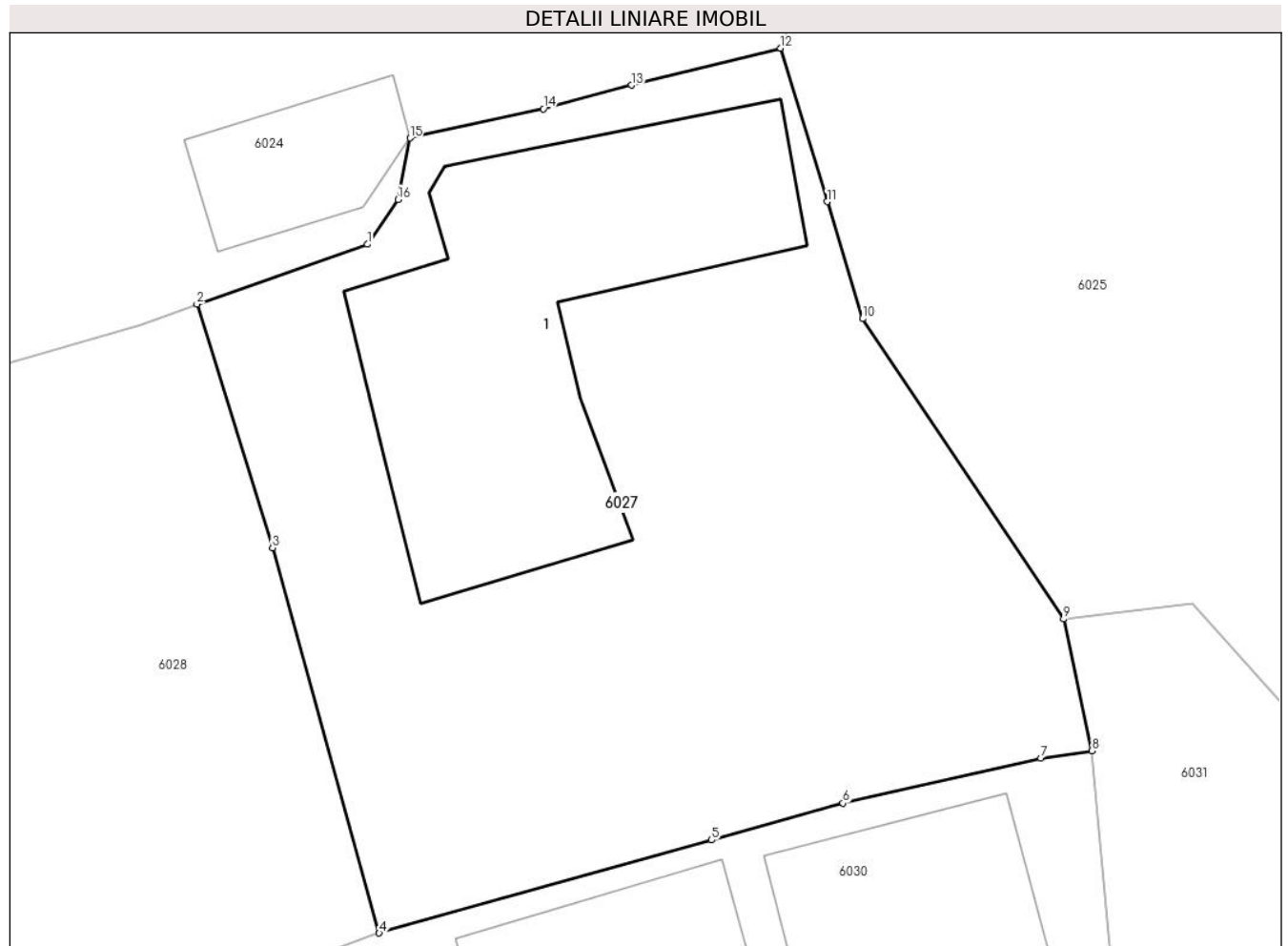
Inscrieri privind dezmembramintele dreptului de proprietate, drepturi reale de garanție și sarcini	Referințe
NU SUNT	

Anexa Nr. 1 La Partea I

Teren

Nr cadastral	Suprafața (mp)*	Observații / Referințe
	Din acte: 1.032 Masurata: 550	

* Suprafața este determinată în planul de proiecție Stereo 70.



Date referitoare la teren

Crt	Categorie folosință	Intra vilan	Suprafața (mp)	Tarla	Parcelă	Nr. topo	Observații / Referințe
1	curți constructii	DA	550	24	1821, 1822/1	-	

Date referitoare la construcții

Crt	Număr	Destinație construcție	Supraf. (mp)	Situație juridică	Observații / Referințe
A1.1		construcții de locuințe	130	Cu acte	Nr. niveluri:2; S. construita la sol:130 mp; Locuinta (P+M). Sc parter = 130mp (din care Sc terasa acoperita = 36mp), Sc etaj = 49mp, Sc desf. = 179mp.

Lungime Segmente

1) Valorile lungimilor segmentelor sunt obținute din proiecție în plan.

Punct început	X / Y	Punct sfârșit	X / Y	Lungime segment (** (m)
1	568.374,641 398.810,457	2	568.368,924 398.808,451	6.059
2	568.368,924 398.808,451	3	568.371,459 398.800,273	8.562

Punct început	X / Y	Punct sfârșit	X / Y	Lungime segment (** (m)
3	568.371,459 398.800,273	4	568.375,043 398.787,34	13.42
4	568.375,043 398.787,34	5	568.386,205 398.790,458	11.589
5	568.386,205 398.790,458	6	568.390,611 398.791,698	4.577
6	568.390,611 398.791,698	7	568.397,25 398.793,202	6.807
7	568.397,25 398.793,202	8	568.398,974 398.793,459	1.743
8	568.398,974 398.793,459	9	568.398,017 398.797,876	4.519
9	568.398,017 398.797,876	10	568.391,268 398.807,959	12.133
10	568.391,268 398.807,959	11	568.390,081 398.811,885	4.102
11	568.390,081 398.811,885	12	568.388,516 398.817,038	5.385
12	568.388,516 398.817,038	13	568.383,513 398.815,797	5.154
13	568.383,513 398.815,797	14	568.380,552 398.815,006	3.065
14	568.380,552 398.815,006	15	568.376,074 398.814,026	4.584
15	568.376,074 398.814,026	16	568.375,668 398.811,96	2.106
16	568.375,668 398.811,96	1	568.374,641 398.810,457	1.82

** Lungimile segmentelor sunt determinate în planul de proiecție Stereo 70 și sunt rotunjite la 1 milimetru.

*** Distanța dintre puncte este formată din segmente cumulate ce sunt mai mici decât valoarea 1 milimetru.

**DATE DESPRE IMOBILUL NR. 6028**

Oficiul de Cadastru și Publicitate Imobiliară PRAHOVA
Biroul de Cadastru și Publicitate Imobiliară Câmpina

A. Partea I. Descrierea imobilului

TEREN Intravilan

Adresa: Loc. Bordenii Mari, Jud. Prahova

Nr. Crt	Nr cadastral Nr. topografic	Suprafața* (mp)	Observații / Referințe
A1		441	Sector cadastral:34 Teren imprejmuit;

B. Partea II. Proprietari și acte

Inscrieri privitoare la dreptul de proprietate și alte drepturi reale	Referințe
/	
Act Administrativ nr. 61, din 07/07/2021 emis de Comuna Scorteni (Proces verbal de punere in posesie);	
B1	Inscrierea posesiei, drept de PROPRIETATE, dobandit prin Constituire, cota actuala 1/1
	1) BADEA NICOLAE

C. Partea III. SARCINI .

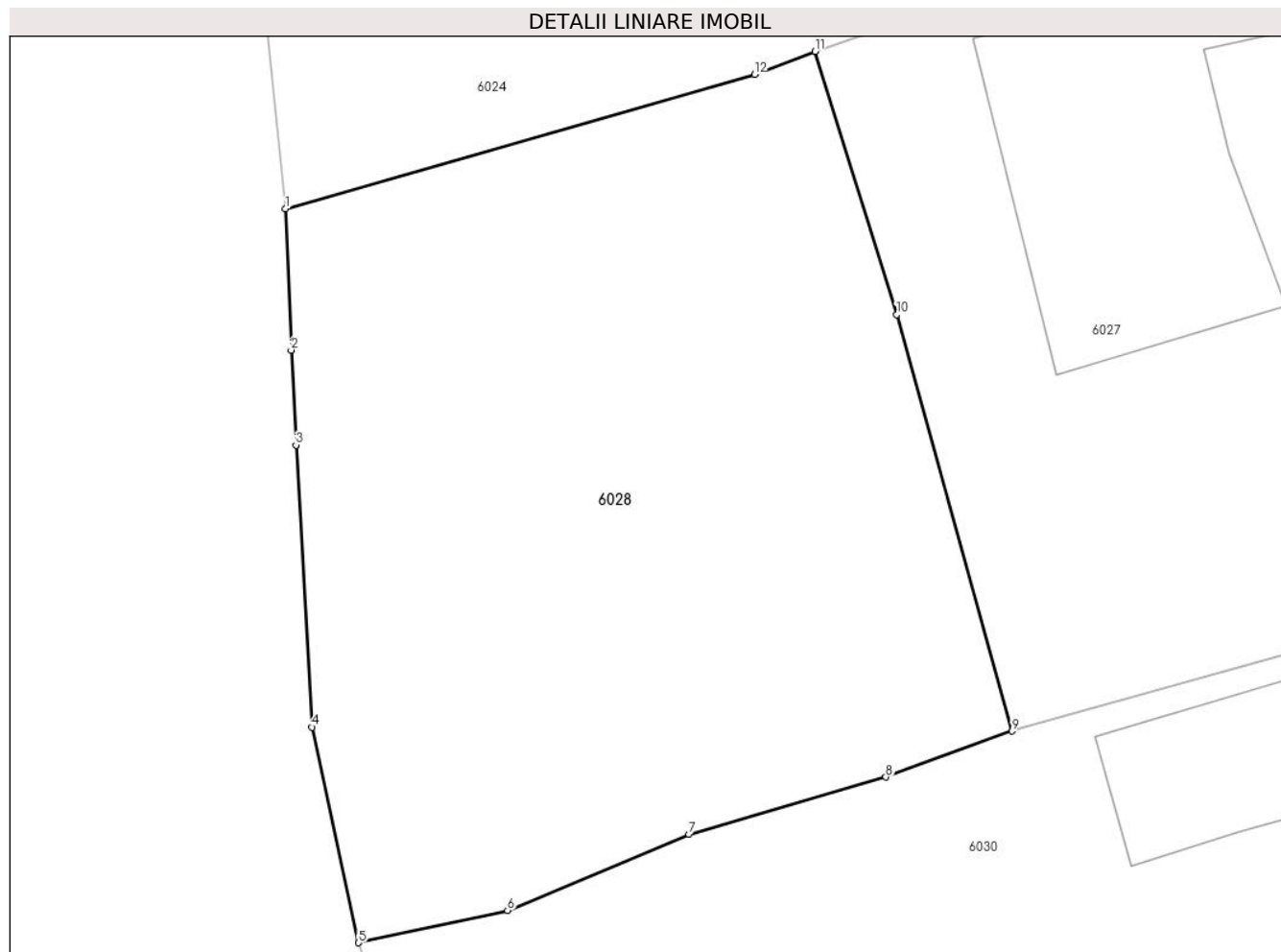
Inscrieri privind dezmembramintele dreptului de proprietate, drepturi reale de garanție și sarcini	Referințe
NU SUNT	

Anexa Nr. 1 La Partea I

Teren

Nr cadastral	Suprafața (mp)*	Observații / Referințe
	441	

* Suprafața este determinată în planul de proiecție Stereo 70.



Date referitoare la teren

Crt	Categorie folosință	Intravilan	Suprafața (mp)	Tarla	Parcelă	Nr. topo	Observații / Referințe
1	curți constructii	DA	441	24	1821	-	

Lungime Segmente

1) Valorile lungimilor segmentelor sunt obținute din proiecție în plan.

Punct început	X / Y	Punct sfârșit	X / Y	Lungime segment (** (m)
1	568.352,455 398.803,559	2	568.352,63 398.799,171	4.392
2	568.352,63 398.799,171	3	568.352,78 398.796,22	2.954
3	568.352,78 398.796,22	4	568.353,279 398.787,459	8.775
4	568.353,279 398.787,459	5	568.354,728 398.780,764	6.85
5	568.354,728 398.780,764	6	568.359,356 398.781,766	4.735

Punct început	X / Y	Punct sfârșit	X / Y	Lungime segment (** (m)
6	568.359,356 398.781,766	7	568.365,0 398.784,127	6.118
7	568.365,0 398.784,127	8	568.371,125 398.785,908	6.379
8	568.371,125 398.785,908	9	568.375,043 398.787,34	4.171
9	568.375,043 398.787,34	10	568.371,459 398.800,273	13.42
10	568.371,459 398.800,273	11	568.368,924 398.808,451	8.562
11	568.368,924 398.808,451	12	568.367,042 398.807,734	2.014
12	568.367,042 398.807,734	1	568.352,455 398.803,559	15.173

** Lungimile segmentelor sunt determinate în planul de proiecție Stereo 70 și sunt rotunjite la 1 milimetru.

*** Distanța dintre puncte este formată din segmente cumulate ce sunt mai mici decât valoarea 1 milimetru.

**DATE DESPRE IMOBILUL NR. 6029**

Oficiul de Cadastru și Publicitate Imobiliară PRAHOVA
Biroul de Cadastru și Publicitate Imobiliară Câmpina

A. Partea I. Descrierea imobilului

TEREN Intravilan

Adresa: Loc. Bordenii Mari, Str Insulei, Nr. 6, Jud. Prahova

Nr. Crt	Nr cadastral Nr. topografic	Suprafața* (mp)	Observații / Referințe
A1	20953	Din acte: 670 Masurata: 675	Sector cadastral:34 Teren imprejmuit;

B. Partea II. Proprietari și acte

Inscrieri privitoare la dreptul de proprietate și alte drepturi reale		Referințe
6769 / 23/04/2013		
Act Notarial nr. 480, din 23/04/2013 emis de CRISU ELENA DENISA;		
B1	Intabulare, drept de PROPRIETATE donatie, dobandit prin Conventie, cota actuala 1/1 1) CHIRITA NECULAI	A1

C. Partea III. SARCINI .

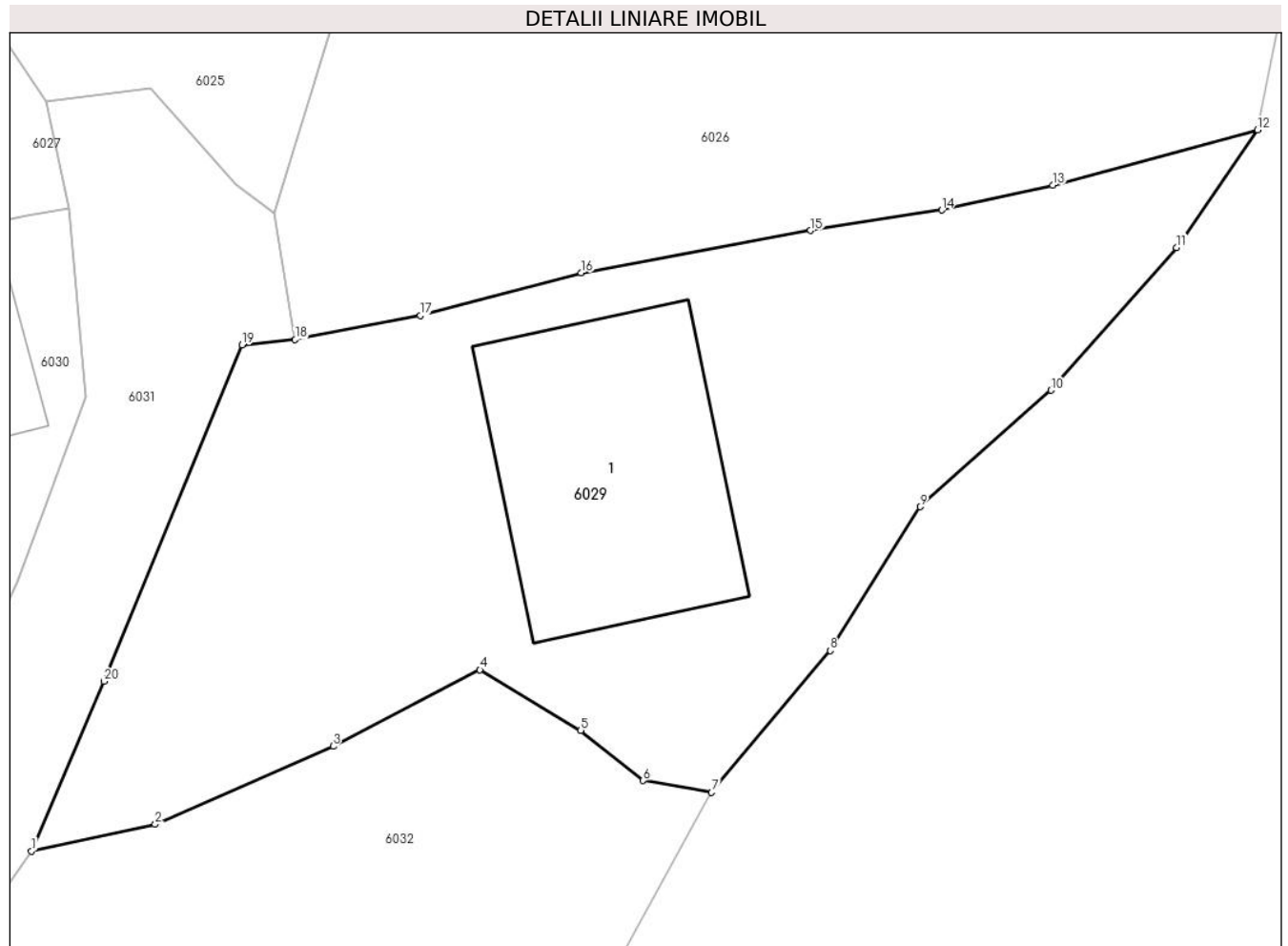
Inscrieri privind dezmembramintele dreptului de proprietate, drepturi reale de garanție și sarcini	Referințe
NU SUNT	

Anexa Nr. 1 La Partea I

Teren

Nr cadastral	Suprafața (mp)*	Observații / Referințe
20953	Din acte: 670 Masurata: 675	

* Suprafața este determinată în planul de proiecție Stereo 70.



Date referitoare la teren

Crt	Categorie folosință	Intra vilan	Suprafața (mp)	Tarla	Parcelă	Nr. topo	Observații / Referințe
1	curți constructii	DA	300	24	1827	-	
2	arabil	DA	375	24	1827	-	

Date referitoare la construcții

Crt	Număr	Destinație construcție	Supraf. (mp)	Situație juridică	Observații / Referințe
A1.1	20953-C1	construcții de locuințe	114	Fara acte	Nr. niveluri:1; S. construita la sol:114 mp; Locuinta

Lungime Segmente

1) Valorile lungimilor segmentelor sunt obținute din proiecție în plan.

Punct început	X / Y	Punct sfârșit	X / Y	Lungime segment (** (m)
1	568.397,424 398.766,973	2	568.402,527 398.768,08	5.222
2	568.402,527 398.768,08	3	568.409,865 398.771,298	8.013

Punct început	X / Y	Punct sfârșit	X / Y	Lungime segment (** (m)
3	568.409,865 398.771,298	4	568.415,928 398.774,449	6.833
4	568.415,928 398.774,449	5	568.420,085 398.771,952	4.849
5	568.420,085 398.771,952	6	568.422,66 398.769,889	3.299
6	568.422,66 398.769,889	7	568.425,482 398.769,395	2.865
7	568.425,482 398.769,395	8	568.430,376 398.775,248	7.629
8	568.430,376 398.775,248	9	568.434,078 398.781,175	6.988
9	568.434,078 398.781,175	10	568.439,484 398.785,982	7.234
10	568.439,484 398.785,982	11	568.444,65 398.791,867	7.831
11	568.444,65 398.791,867	12	568.448,001 398.796,713	5.892
12	568.448,001 398.796,713	13	568.439,55 398.794,445	8.75
13	568.439,55 398.794,445	14	568.434,976 398.793,415	4.689
14	568.434,976 398.793,415	15	568.429,565 398.792,571	5.476
15	568.429,565 398.792,571	16	568.420,101 398.790,826	9.624
16	568.420,101 398.790,826	17	568.413,468 398.789,061	6.864
17	568.413,468 398.789,061	18	568.408,299 398.788,067	5.264
18	568.408,299 398.788,067	19	568.406,107 398.787,858	2.202
19	568.406,107 398.787,858	20	568.400,41 398.773,983	14.999
20	568.400,41 398.773,983	1	568.397,424 398.766,973	7.619

** Lungimile segmentelor sunt determinate în planul de proiecție Stereo 70 și sunt rotunjite la 1 milimetru.

*** Distanța dintre puncte este formată din segmente cumulate ce sunt mai mici decât valoarea 1 milimetru.

**DATE DESPRE IMOBILUL NR. 6030**

Oficiul de Cadastru și Publicitate Imobiliară PRAHOVA
Biroul de Cadastru și Publicitate Imobiliară Câmpina

A. Partea I. Descrierea imobilului

TEREN Intravilan

Adresa: Loc. Bordenii Mari, Str Insulei, Nr. 1, Jud. Prahova

Nr. Crt	Nr cadastral Nr. topografic	Suprafața* (mp)	Observații / Referințe
A1	21630	993	Sector cadastral:34 Teren imprejmuit;

Construcții

Crt	Nr cadastral Nr. topografic	Adresa	Observații / Referințe
A1.1	21630-C1	Loc. Bordenii Mari, Str Insulei, Nr. 1, Jud. Prahova	Nr. niveluri:1; S. construita la sol:65 mp; LOCUINTA (P) ; SC DESF. = 65.00 MP
A1.2	21630-C2	Loc. Bordenii Mari, Str Insulei, Nr. 1, Jud. Prahova	Nr. niveluri:1; S. construita la sol:38 mp; ANEXA (P) ; SC DESF. = 38.00 MP

B. Partea II. Proprietari și acte

Inscrieri privitoare la dreptul de proprietate și alte drepturi reale		Referințe
24004 / 20/07/2015		
Act Notarial nr. 1851, din 17/07/2015 emis de NP MUSAT ROXANA ANDREEA;		
B1	Se infiinteaza cartea funciara 21630 a imobilului cu numarul cadastral 21630/Scorteni, rezultat din dezmembrarea imobilului cu numarul cadastral 18 (identificator electronic 21340) in scris in cartea funciara 13 (identificator electronic 21340);	A1, A1.1, A1.2
Act Notarial nr. 1466, din 14/09/1992 emis de NSL Campina (autorizatie de construire nr L7/23.10.1992 Consiliul Local Scorteni);		
B2	Intabulare, drept de PROPRIETATE, dobandit prin Conventie, cota actuala 1/1 1) CHIRITA VALENCICA	A1
B3	Intabulare, drept de PROPRIETATE, dobandit prin Conventie, cota actuala 1/2 1) CHIRITA VALENCICA	A1.1, A1.2
B5	Intabulare, drept de PROPRIETATE, dobandit prin Conventie, cota actuala 1/2 1) IONESCU AURICA	A1.1, A1.2
Act Administrativ nr. Autorizatie de construire nr. L7, din 23/10/1992 emis de CONSILIUL LOCAL AL COMUNEI SCORTENI (act administrativ nr. Extras de carte funciara nr.11231/21-04-2015 emis de B.C.P.I. CAMPINA; act administrativ nr. Adeverinta nr.9348/28-05-2015 emis de PRIMARIA COMUNEI SCORTENI; act administrativ nr. Adeverinta nr.9349/28-05-2015 emis de PRIMARIA COMUNEI SCORTENI;);		
B6	se indreapta eroarea materiala strecurata in prima parte a cartii funciare, in sensul ca C3 este spatiu comercial si nu anexa, cum din eroare a fost scris	A1, A1.1, A1.2
B7	se indreapta eroarea materiala strecurata la conversia cartii funciare, in sensul ca numele corect al coproprietarii de sub B1,2,3 este CHIRITA VALENCICA si nu Chirita Valencia, cum din eroare a fost scris	A1, A1.1, A1.2
B8	se noteaza repositionarea imobilului	A1, A1.1, A1.2
B9	se noteaza schimbarea categoriei de folosinta a imobilului, din teren curti constructii in suprafata de 1218 mp, in teren curti constructii in suprafata de 392 mp, teren arabil in suprafata de 601 mp si teren curti constructii in suprafata de 212 mp	A1
Act Administrativ nr. C5692, din 06/07/2015 emis de OCPI PH;		
B10	se noteaza referatul privind propunerea dezmembrarii imobilului	A1, A1.1, A1.2

C. Partea III. SARCINI .

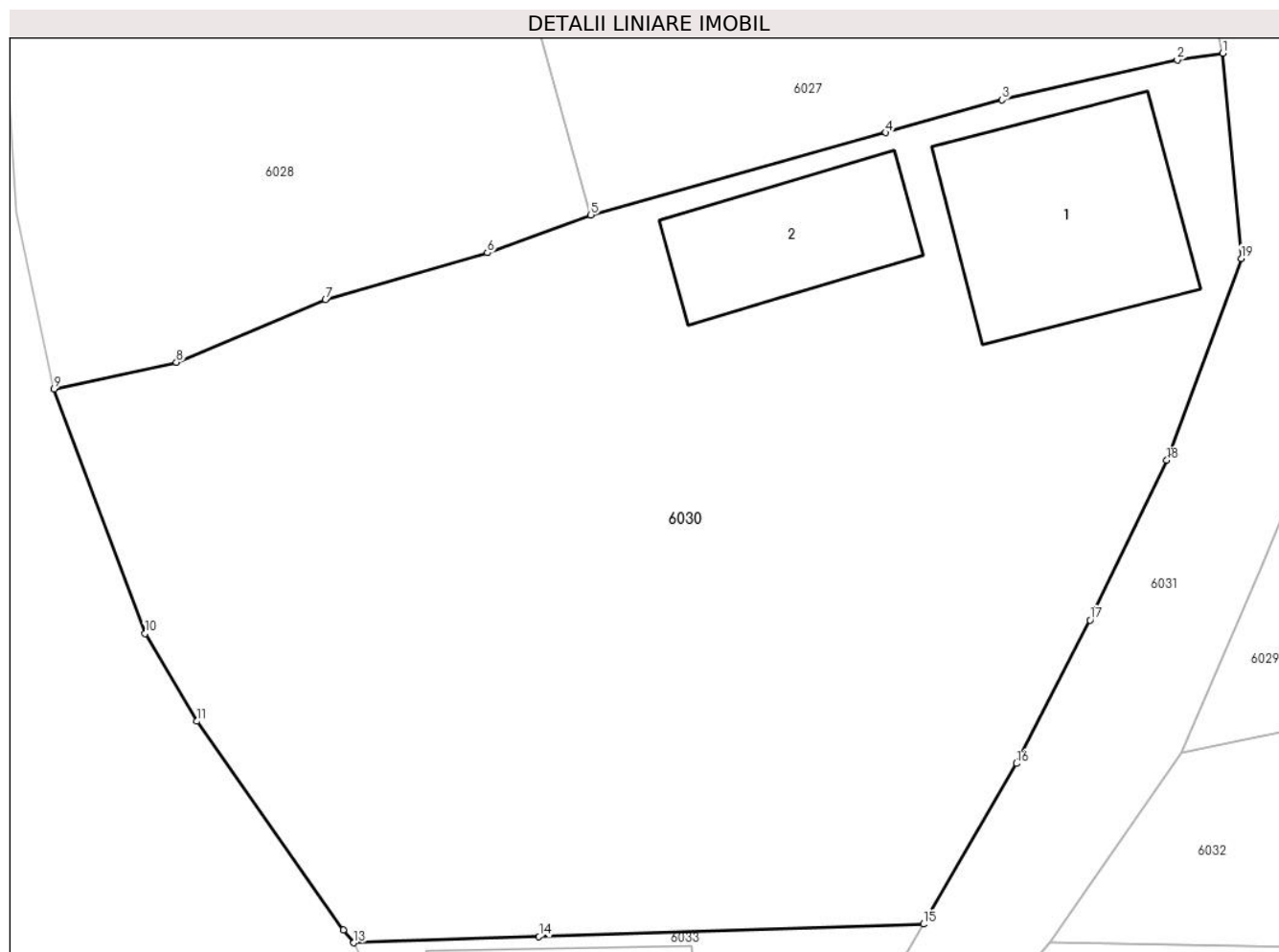
Inscrieri privind dezmembrarile dreptului de proprietate, drepturi reale de garanție și sarcini	Referințe
NU SUNT	

Anexa Nr. 1 La Partea I

Teren

Nr cadastral	Suprafața (mp)*	Observații / Referințe
21630	993	

* Suprafața este determinată în planul de proiecție Stereo 70.



Date referitoare la teren

Crt	Categorie folosință	Intravilan	Suprafața (mp)	Tarla	Parcelă	Nr. topo	Observații / Referințe
1	curți construcții	DA	392	24	1824	-	
2	arabil	DA	601	24	A 1824	-	

Date referitoare la construcții

Crt	Număr	Destinație construcție	Supraf. (mp)	Situație juridică	Observații / Referințe
A1.1	21630-C1	construcții de locuințe	65	Cu acte	Nr. niveluri:1; S. construită la sol:65 mp; LOCUINTA (P) ; SC DESF. = 65.00 MP
A1.2	21630-C2	construcții anexa	38	Cu acte	Nr. niveluri:1; S. construită la sol:38 mp; ANEXA (P) ; SC DESF. = 38.00 MP

Lungime Segmente

1) Valorile lungimilor segmentelor sunt obținute din proiecție în plan.

Punct început	X / Y	Punct sfârșit	X / Y	Lungime segment (** (m))
1	568.398,974 398.793,459	2	568.397,25 398.793,202	1.743
2	568.397,25 398.793,202	3	568.390,611 398.791,698	6.807

Punct început	X / Y	Punct sfârșit	X / Y	Lungime segment (** (m)
3	568.390,611 398.791,698	4	568.386,205 398.790,458	4.577
4	568.386,205 398.790,458	5	568.375,043 398.787,34	11.589
5	568.375,043 398.787,34	6	568.371,125 398.785,908	4.171
6	568.371,125 398.785,908	7	568.365,0 398.784,127	6.379
7	568.365,0 398.784,127	8	568.359,356 398.781,766	6.118
8	568.359,356 398.781,766	9	568.354,728 398.780,764	4.735
9	568.354,728 398.780,764	10	568.358,169 398.771,501	9.881
10	568.358,169 398.771,501	11	568.360,135 398.768,185	3.855
11	568.360,135 398.768,185	12	568.365,678 398.760,298	9.64
12	568.365,678 398.760,298	13	568.366,074 398.759,806	0.632
13	568.366,074 398.759,806	14	568.373,086 398.760,035	7.016
14	568.373,086 398.760,035	15	568.387,636 398.760,509	14.557
15	568.387,636 398.760,509	16	568.391,155 398.766,589	7.025
16	568.391,155 398.766,589	17	568.393,948 398.772,011	6.099
17	568.393,948 398.772,011	18	568.396,852 398.778,06	6.71
18	568.396,852 398.778,06	19	568.399,667 398.785,697	8.139
19	568.399,667 398.785,697	1	568.398,974 398.793,459	7.793

** Lungimile segmentelor sunt determinate în planul de proiecție Stereo 70 și sunt rotunjite la 1 milimetru.

*** Distanța dintre puncte este formată din segmente cumulate ce sunt mai mici decât valoarea 1 milimetru.

**DATE DESPRE IMOBILUL NR. 6031**

Oficiul de Cadastru și Publicitate Imobiliară PRAHOVA
Biroul de Cadastru și Publicitate Imobiliară Câmpina

A. Partea I. Descrierea imobilului

TEREN Intravilan

Adresa: Loc. Bordenii Mari, Jud. Prahova

Nr. Crt	Nr cadastral Nr. topografic	Suprafața* (mp)	Observații / Referințe
A1		358	Sector cadastral:34 Teren neimprejmuit;

B. Partea II. Proprietari și acte

Inscrieri privitoare la dreptul de proprietate și alte drepturi reale	Referințe
/	
Act Administrativ nr. 32, din 27/09/1999 emis de Consiliul Local a Comunei Scorteni (Hotararea);	
B1	A1
Intabulare, drept de PROPRIETATE, dobandit prin Lege, cota actuala 1/1	
1) Comuna Scorteni - domeniul public, CIF:99999999999999	

C. Partea III. SARCINI .

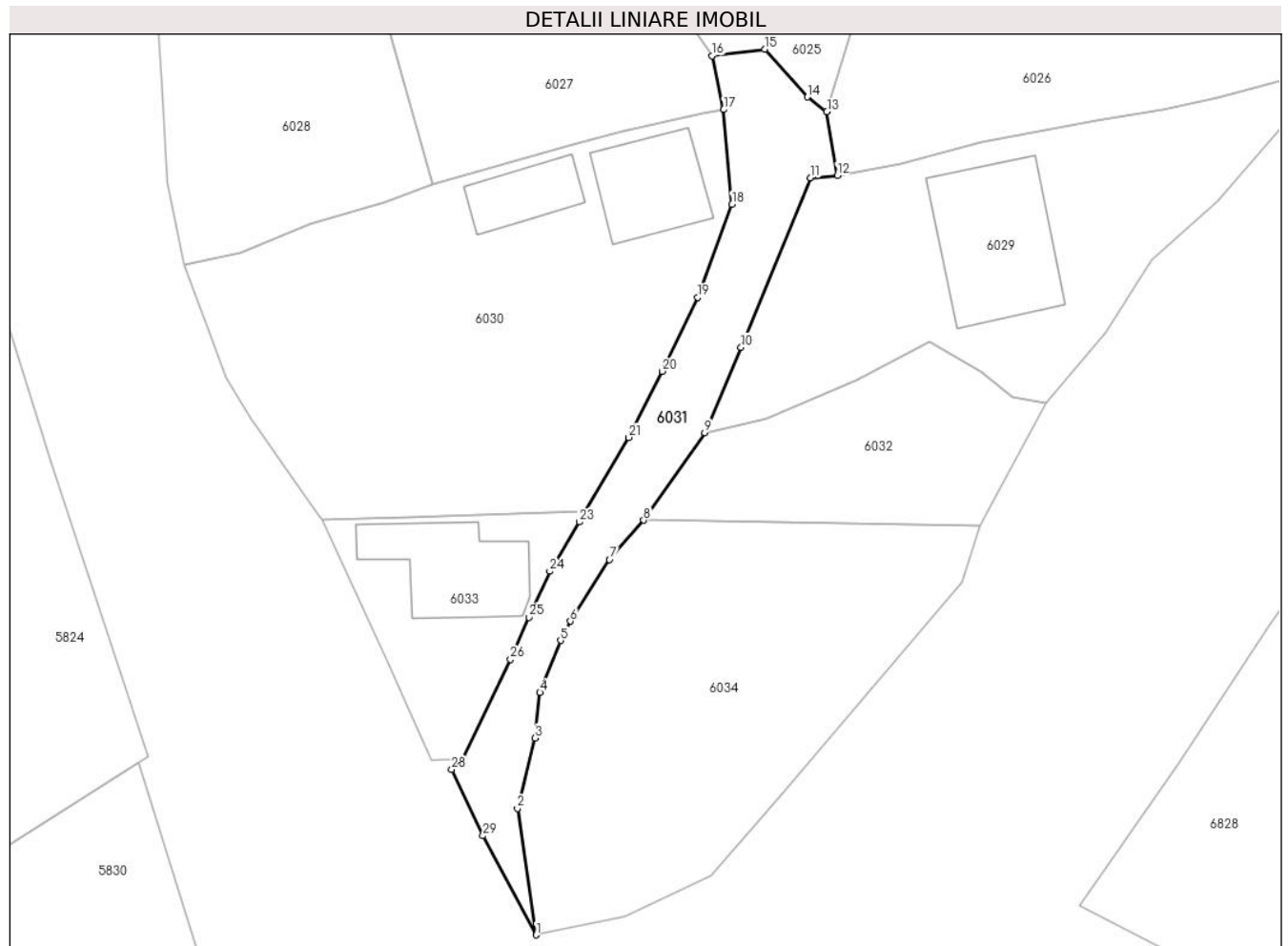
Inscrieri privind dezmembramintele dreptului de proprietate, drepturi reale de garanție și sarcini	Referințe
NU SUNT	

Anexa Nr. 1 La Partea I

Teren

Nr cadastral	Suprafața (mp)*	Observații / Referințe
	358	

* Suprafața este determinată în planul de proiecție Stereo 70.



Date referitoare la teren

Crt	Categorie folosință	Intravilan	Suprafața (mp)	Tarla	Parcelă	Nr. topo	Observații / Referințe
1	drum	DA	358	-	-	-	

Lungime Segmente

1) Valorile lungimilor segmentelor sunt obținute din proiecție în plan.

Punct început	X / Y	Punct sfârșit	X / Y	Lungime segment (** (m)
1	568.383,575 398.725,803	2	568.382,038 398.736,178	10.488
3	568.383,509 398.741,949	4	568.383,891 398.745,669	3.74
5	568.385,591 398.749,944	6	568.386,402 398.751,525	1.777
7	568.389,601 398.756,569	8	568.392,406 398.759,799	4.278
9	568.397,424 398.766,973	10	568.400,41 398.773,983	7.619

Punct început	X / Y	Punct sfârșit	X / Y	Lungime segment (** (m)
2	568.382,038 398.736,178	3	568.383,509 398.741,949	5.956
4	568.383,891 398.745,669	5	568.385,591 398.749,944	4.601
6	568.386,402 398.751,525	7	568.389,601 398.756,569	5.973
8	568.392,406 398.759,799	9	568.397,424 398.766,973	8.755
10	568.400,41 398.773,983	11	568.406,107 398.787,858	14.999

Punct început	X / Y	Punct sfârșit	X / Y	Lungime segment (** (m)
11	568.406,107 398.787,858	12	568.408,299 398.788,067	2.202
13	568.407,45 398.793,303	14	568.405,862 398.794,494	1.985
15	568.402,363 398.798,416	16	568.398,017 398.797,876	4.379
17	568.398,974 398.793,459	18	568.399,667 398.785,697	7.793
19	568.396,852 398.778,06	20	568.393,948 398.772,011	6.71
21	568.391,155 398.766,589	22	568.387,636 398.760,509	7.025
23	568.387,14 398.759,652	24	568.384,703 398.755,614	4.716
25	568.382,978 398.751,841	26	568.381,475 398.748,395	3.76
27	568.377,56 398.740,19	28	568.376,662 398.739,363	1.221
29	568.379,213 398.733,934	1	568.383,575 398.725,803	9.227

Punct început	X / Y	Punct sfârșit	X / Y	Lungime segment (** (m)
12	568.408,299 398.788,067	13	568.407,45 398.793,303	5.304
14	568.405,862 398.794,494	15	568.402,363 398.798,416	5.256
16	568.398,017 398.797,876	17	568.398,974 398.793,459	4.519
18	568.399,667 398.785,697	19	568.396,852 398.778,06	8.139
20	568.393,948 398.772,011	21	568.391,155 398.766,589	6.099
22	568.387,636 398.760,509	23	568.387,14 398.759,652	0.99
24	568.384,703 398.755,614	25	568.382,978 398.751,841	4.149
26	568.381,475 398.748,395	27	568.377,56 398.740,19	9.091
28	568.376,662 398.739,363	29	568.379,213 398.733,934	5.998

** Lungimile segmentelor sunt determinate în planul de proiecție Stereo 70 și sunt rotunjite la 1 milimetru.

*** Distanța dintre puncte este formată din segmente cumulate ce sunt mai mici decât valoarea 1 milimetru.

**DATE DESPRE IMOBILUL NR. 6032**

Oficiul de Cadastru și Publicitate Imobiliară PRAHOVA
Biroul de Cadastru și Publicitate Imobiliară Câmpina

A. Partea I. Descrierea imobilului

TEREN Intravilan

Adresa: Loc. Bordenii Mari, Jud. Prahova

Nr. Crt	Nr cadastral Nr. topografic	Suprafața* (mp)	Observații / Referințe
A1		302	Sector cadastral:34 Teren imprejmuit;

B. Partea II. Proprietari și acte

Inscrieri privitoare la dreptul de proprietate și alte drepturi reale	Referințe
/	
Act Administrativ nr. 37820, din 05/04/1995 emis de C.J.P.S.D.P.A.T. (titlu de proprietate);	
B1	A1
Intabulare, drept de PROPRIETATE, dobandit prin Constituire, cota actuala 1/1 1) TĂNASE ION AURELIA	

C. Partea III. SARCINI .

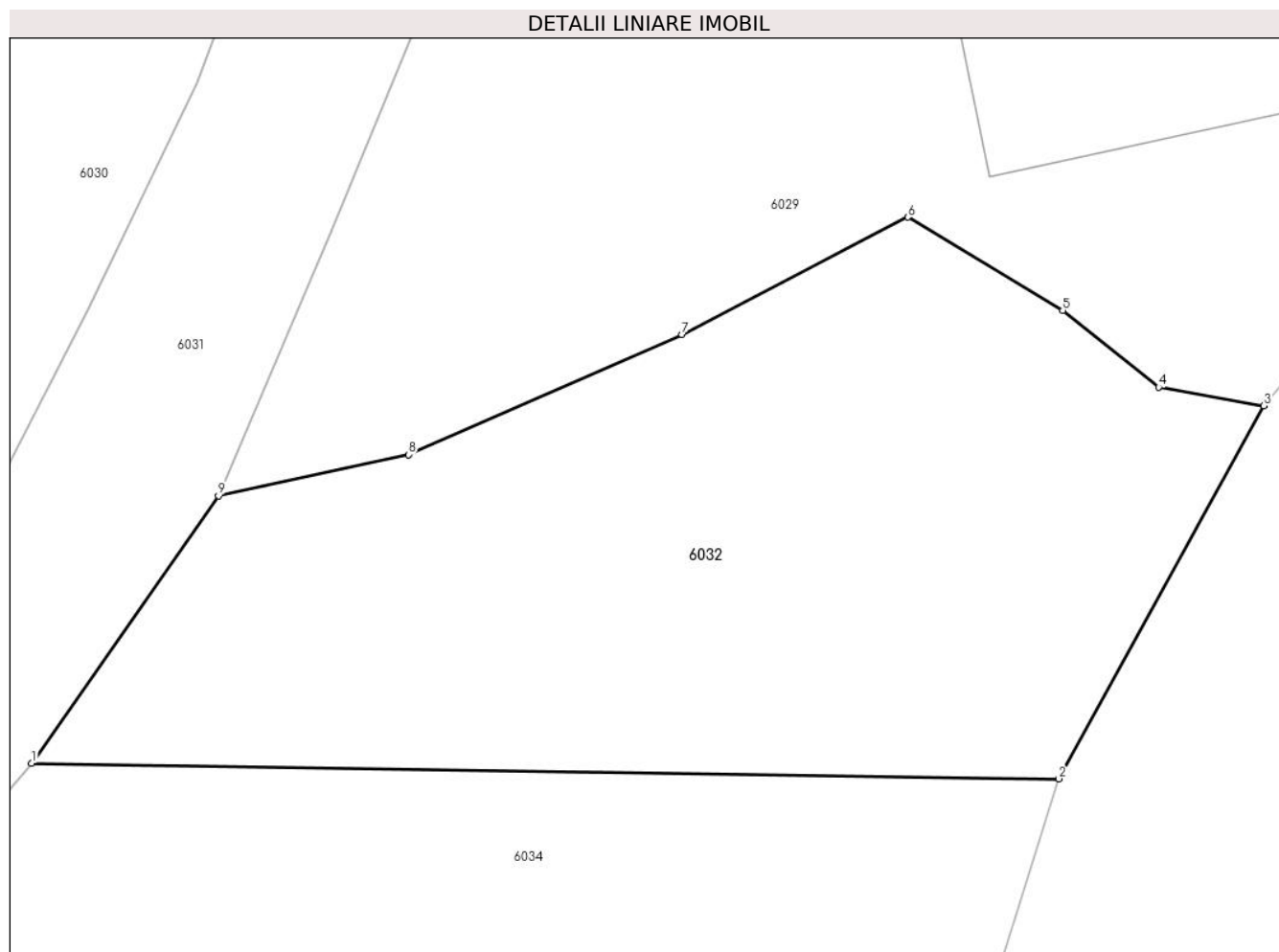
Inscrieri privind dezmembramintele dreptului de proprietate, drepturi reale de garanție și sarcini	Referințe
NU SUNT	

Anexa Nr. 1 La Partea I

Teren

Nr cadastral	Suprafața (mp)*	Observații / Referințe
	302	

* Suprafața este determinată în planul de proiecție Stereo 70.



Date referitoare la teren

Crt	Categorie folosință	Intravilan	Suprafața (mp)	Tarla	Parcelă	Nr. topo	Observații / Referințe
1	curți constructii	DA	302	27	1828	-	

Lungime Segmente

1) Valorile lungimilor segmentelor sunt obținute din proiecție în plan.

Punct început	X / Y	Punct sfârșit	X / Y	Lungime segment (** (m)
1	568.392,406 398.759,799	2	568.419,983 398.759,386	27.58
2	568.419,983 398.759,386	3	568.425,482 398.769,395	11.42
3	568.425,482 398.769,395	4	568.422,66 398.769,889	2.865
4	568.422,66 398.769,889	5	568.420,085 398.771,952	3.299
5	568.420,085 398.771,952	6	568.415,928 398.774,449	4.849

Punct început	X / Y	Punct sfârșit	X / Y	Lungime segment (** (m)
6	568.415,928 398.774,449	7	568.409,865 398.771,298	6.833
7	568.409,865 398.771,298	8	568.402,527 398.768,08	8.013
8	568.402,527 398.768,08	9	568.397,424 398.766,973	5.222
9	568.397,424 398.766,973	1	568.392,406 398.759,799	8.755

** Lungimile segmentelor sunt determinate în planul de proiecție Stereo 70 și sunt rotunjite la 1 milimetru.

*** Distanța dintre puncte este formată din segmente cumulate ce sunt mai mici decât valoarea 1 milimetru.

**DATE DESPRE IMOBILUL NR. 6033**

Oficiul de Cadastru și Publicitate Imobiliară PRAHOVA
Biroul de Cadastru și Publicitate Imobiliară Câmpina

A. Partea I. Descrierea imobilului

TEREN Intravilan

Adresa: Loc. Bordenii Mari, Str Insulei, Nr. 1, Jud. Prahova

Nr. Crt	Nr cadastral Nr. topografic	Suprafața* (mp)	Observații / Referințe
A1	21631	Din acte: 212 Masurata: 236	Sector cadastral:34 Teren imprejmuit;

Construcții

Crt	Nr cadastral Nr. topografic	Adresa	Observații / Referințe
A1.3	21631-C3	Loc. Bordenii Mari, Str Insulei, Nr. 1, Jud. Prahova	Nr. niveluri:3; S. construita la sol:82 mp; LOCUINTA P+M+BECI IN S. DESF. DE 167MP, CU EXTINDERE IN ANUL 2022

B. Partea II. Proprietari și acte

Inscrieri privitoare la dreptul de proprietate și alte drepturi reale		Referințe
53077 / 23/11/2022		
Act Notarial nr. 3399, din 22/11/2022 emis de N.P. VASILE SAVULESCU;		
B16	se radiaza antecontractul de vanzare cumparare aut. nr 2588 din 12.09.2022 NP Ivan Mihaela, notat prin inch.41321/2022, de sub B13, in baza c.v.c aut sub nr.3399/22.11.2022-NP Savulescu Vasile	A1, A1.3
B17	Intabulare, drept de PROPRIETATE, dobandit prin Conventie, cota actuala 1/1 1) MATEI-FORU LUCREȚIA	A1, A1.3

C. Partea III. SARCINI .

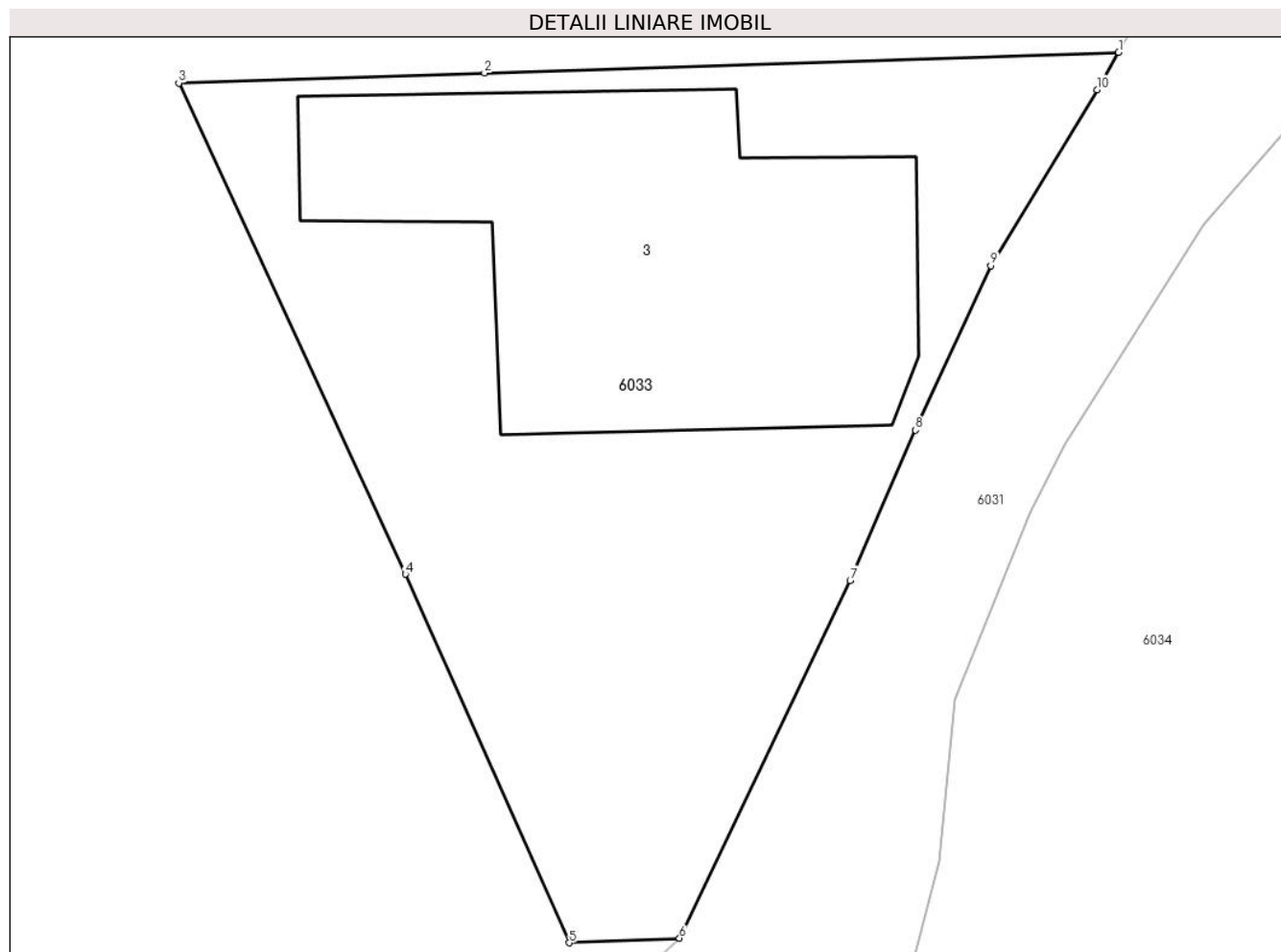
Inscrieri privind dezmembramintele dreptului de proprietate, drepturi reale de garanție și sarcini	Referințe
NU SUNT	

Anexa Nr. 1 La Partea I

Teren

Nr cadastral	Suprafața (mp)*	Observații / Referințe
21631	Din acte: 212 Masurata: 236	

* Suprafața este determinată în planul de proiecție Stereo 70.



Date referitoare la teren

Crt	Categorie folosință	Intravilan	Suprafața (mp)	Tarla	Parcelă	Nr. topo	Observații / Referințe
1	curți constructii	DA	236	24	1824	-	

Date referitoare la construcții

Crt	Număr	Destinație construcție	Supraf. (mp)	Situație juridică	Observații / Referințe
A1.3	21631-C3	construcții de locuințe	82	Cu acte	Nr. niveluri:3; S. construita la sol:82 mp; LOCUINTA P+M+BECI IN S. DESF. DE 167MP, CU EXTINDERE IN ANUL 2022

Lungime Segmente

1) Valorile lungimilor segmentelor sunt obținute din proiecție în plan.

Punct început	X / Y	Punct sfârșit	X / Y	Lungime segment (** (m)
1	568.387,636 398.760,509	2	568.373,086 398.760,035	14.557
2	568.373,086 398.760,035	3	568.366,074 398.759,806	7.016
3	568.366,074 398.759,806	4	568.371,275 398.748,54	12.409

Punct început	X / Y	Punct sfârșit	X / Y	Lungime segment (** (m)
4	568.371,275 398.748,54	5	568.375,034 398.740,084	9.254
5	568.375,034 398.740,084	6	568.377,56 398.740,19	2.528
6	568.377,56 398.740,19	7	568.381,475 398.748,395	9.091
7	568.381,475 398.748,395	8	568.382,978 398.751,841	3.76
8	568.382,978 398.751,841	9	568.384,703 398.755,614	4.149
9	568.384,703 398.755,614	10	568.387,14 398.759,652	4.716
10	568.387,14 398.759,652	1	568.387,636 398.760,509	0.99

** Lungimile segmentelor sunt determinate în planul de proiecție Stereo 70 și sunt rotunjite la 1 milimetru.

*** Distanța dintre puncte este formată din segmente cumulate ce sunt mai mici decât valoarea 1 milimetru.

**DATE DESPRE IMOBILUL NR. 6034**

Oficiul de Cadastru și Publicitate Imobiliară PRAHOVA
Biroul de Cadastru și Publicitate Imobiliară Câmpina

A. Partea I. Descrierea imobilului

TEREN Intravilan

Adresa: Loc. Bordenii Mari, Jud. Prahova

Nr. Crt	Nr cadastral Nr. topografic	Suprafața* (mp)	Observații / Referințe
A1		769	Sector cadastral:34 Teren imprejmuit;

B. Partea II. Proprietari și acte

Inscrieri privitoare la dreptul de proprietate și alte drepturi reale		Referințe
/		
Act Normativ nr. 7, din 13/03/1996 emis de Parlamentul României (Lege);		
B1	Inscrierea provizorie, drept de PROPRIETATE, dobandit prin Lege, cota actuala 1/1 1) NEIDENTIFICAT NEIDENTIFICAT	A1
B2	Se noteaza faptul ca imobilul are proprietar neidentificat.	A1

C. Partea III. SARCINI .

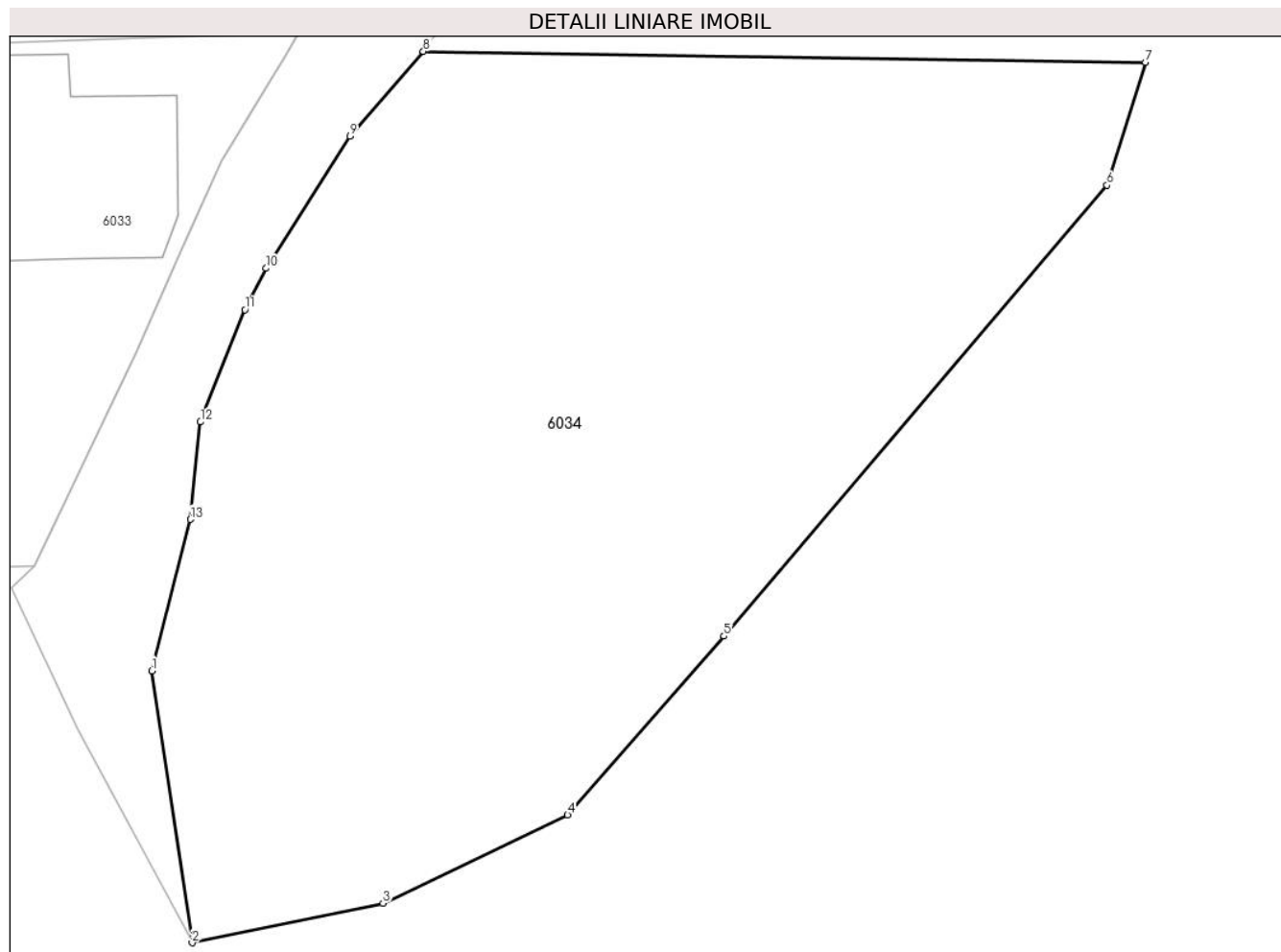
Inscrieri privind dezmembramintele dreptului de proprietate, drepturi reale de garanție și sarcini	Referințe
NU SUNT	

Anexa Nr. 1 La Partea I

Teren

Nr cadastral	Suprafața (mp)*	Observații / Referințe
	769	

* Suprafața este determinată în planul de proiecție Stereo 70.



Date referitoare la teren

Crt	Categorie folosință	Intravilan	Suprafața (mp)	Tarla	Parcelă	Nr. topo	Observații / Referințe
1	curți constructii	DA	769	27	1829, 1830	-	

Lungime Segmente

1) Valorile lungimilor segmentelor sunt obținute din proiecție în plan.

Punct început	X / Y	Punct sfârșit	X / Y	Lungime segment (** (m)
1	568.382,038 398.736,178	2	568.383,575 398.725,803	10.488
2	568.383,575 398.725,803	3	568.390,862 398.727,311	7.441
3	568.390,862 398.727,311	4	568.397,916 398.730,676	7.816
4	568.397,916 398.730,676	5	568.403,883 398.737,497	9.063
5	568.403,883 398.737,497	6	568.418,513 398.754,698	22.581

Punct început	X / Y	Punct sfârșit	X / Y	Lungime segment (** (m)
6	568.418,513 398.754,698	7	568.419,983 398.759,386	4.913
7	568.419,983 398.759,386	8	568.392,406 398.759,799	27.58
8	568.392,406 398.759,799	9	568.389,601 398.756,569	4.278
9	568.389,601 398.756,569	10	568.386,402 398.751,525	5.973
10	568.386,402 398.751,525	11	568.385,591 398.749,944	1.777
11	568.385,591 398.749,944	12	568.383,891 398.745,669	4.601
12	568.383,891 398.745,669	13	568.383,509 398.741,949	3.74
13	568.383,509 398.741,949	1	568.382,038 398.736,178	5.956

** Lungimile segmentelor sunt determinate în planul de proiecție Stereo 70 și sunt rotunjite la 1 milimetru.

*** Distanța dintre puncte este formată din segmente cumulate ce sunt mai mici decât valoarea 1 milimetru.

**DATE DESPRE IMOBILUL NR. 6101**

Oficiul de Cadastru și Publicitate Imobiliară PRAHOVA
Biroul de Cadastru și Publicitate Imobiliară Câmpina

A. Partea I. Descrierea imobilului

TEREN Intravilan

Adresa: Loc. Bordenii Mari, Jud. Prahova

Nr. Crt	Nr cadastral Nr. topografic	Suprafața* (mp)	Observații / Referințe
A1		551	Sector cadastral:35 Teren imprejmuit;

B. Partea II. Proprietari și acte

Inscrieri privitoare la dreptul de proprietate și alte drepturi reale		Referințe
/		
Act Normativ nr. 7, din 13/03/1996 emis de Parlamentul României (lege);		
B1	Inscrierea provizorie, drept de PROPRIETATE, dobandit prin Lege, cota actuala 1/1 1) NEIDENTIFICAT NEIDENTIFICAT	A1
B2	Se noteaza faptul ca imobilul are proprietar neidentificat.	A1

C. Partea III. SARCINI .

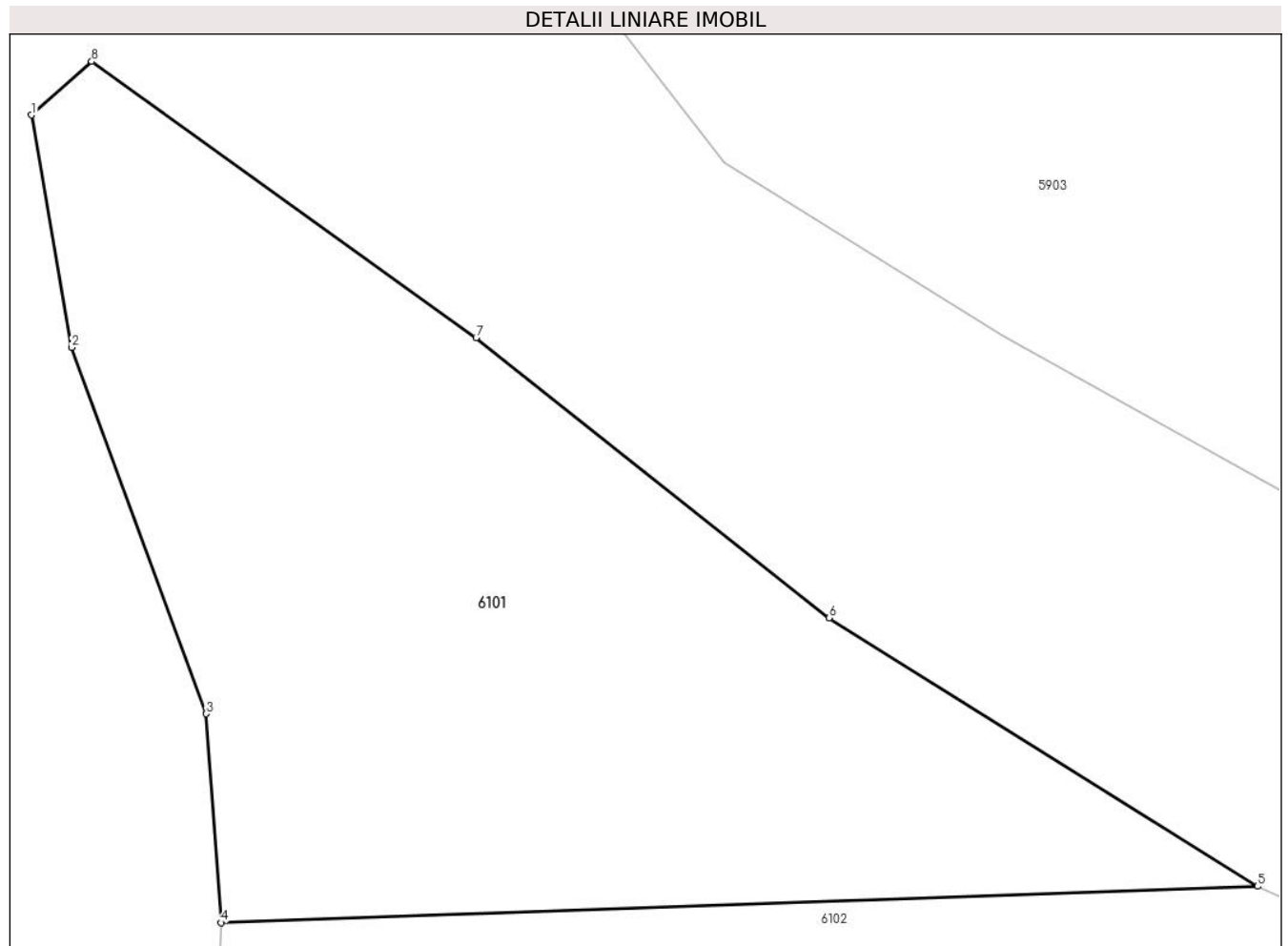
Inscrieri privind dezmembramintele dreptului de proprietate, drepturi reale de garanție și sarcini	Referințe
NU SUNT	

Anexa Nr. 1 La Partea I

Teren

Nr cadastral	Suprafața (mp)*	Observații / Referințe
	551	

* Suprafața este determinată în planul de proiecție Stereo 70.



Date referitoare la teren

Crt	Categorie folosință	Intravilan	Suprafața (mp)	Tarla	Parcelă	Nr. topo	Observații / Referințe
1	arabil	DA	551	27	1950	-	

Lungime Segmente

1) Valorile lungimilor segmentelor sunt obținute din proiecție în plan.

Punct început	X / Y	Punct sfârșit	X / Y	Lungime segment (** (m)
1	568.458,135 399.573,74	2	568.459,525 399.565,672	8.187
2	568.459,525 399.565,672	3	568.464,208 399.552,965	13.543
3	568.464,208 399.552,965	4	568.464,718 399.545,716	7.267
4	568.464,718 399.545,716	5	568.500,729 399.546,978	36.033
5	568.500,729 399.546,978	6	568.485,846 399.556,29	17.556

Punct început	X / Y	Punct sfârșit	X / Y	Lungime segment (** (m)
6	568.485,846 399.556,29	7	568.473,583 399.566,017	15.653
7	568.473,583 399.566,017	8	568.460,225 399.575,598	16.439
8	568.460,225 399.575,598	1	568.458,135 399.573,74	2.797

** Lungimile segmentelor sunt determinate în planul de proiecție Stereo 70 și sunt rotunjite la 1 milimetru.

*** Distanța dintre puncte este formată din segmente cumulate ce sunt mai mici decât valoarea 1 milimetru.

**DATE DESPRE IMOBILUL NR. 6102**

Oficiul de Cadastru și Publicitate Imobiliară PRAHOVA
Biroul de Cadastru și Publicitate Imobiliară Câmpina

A. Partea I. Descrierea imobilului

TEREN Intravilan

Adresa: Loc. Bordenii Mari, Jud. Prahova

Nr. Crt	Nr cadastral Nr. topografic	Suprafața* (mp)	Observații / Referințe
A1		Din acte: 565 Masurata: 665	Sector cadastral:35 Teren imprejmuit;

B. Partea II. Proprietari și acte

Inscrieri privitoare la dreptul de proprietate și alte drepturi reale	Referințe
/	
Act Administrativ nr. 1050, din 08/10/2002 emis de Consiliul Local al Comunei Scorteni (Proces verbal de punere in posesie);	
B1 Inscrierea posesiei, drept de PROPRIETATE, dobandit prin Constituire, cota actuala 1/1 1) GHEORGHE I B ION	A1

C. Partea III. SARCINI .

Inscrieri privind dezmembramintele dreptului de proprietate, drepturi reale de garanție și sarcini	Referințe
NU SUNT	

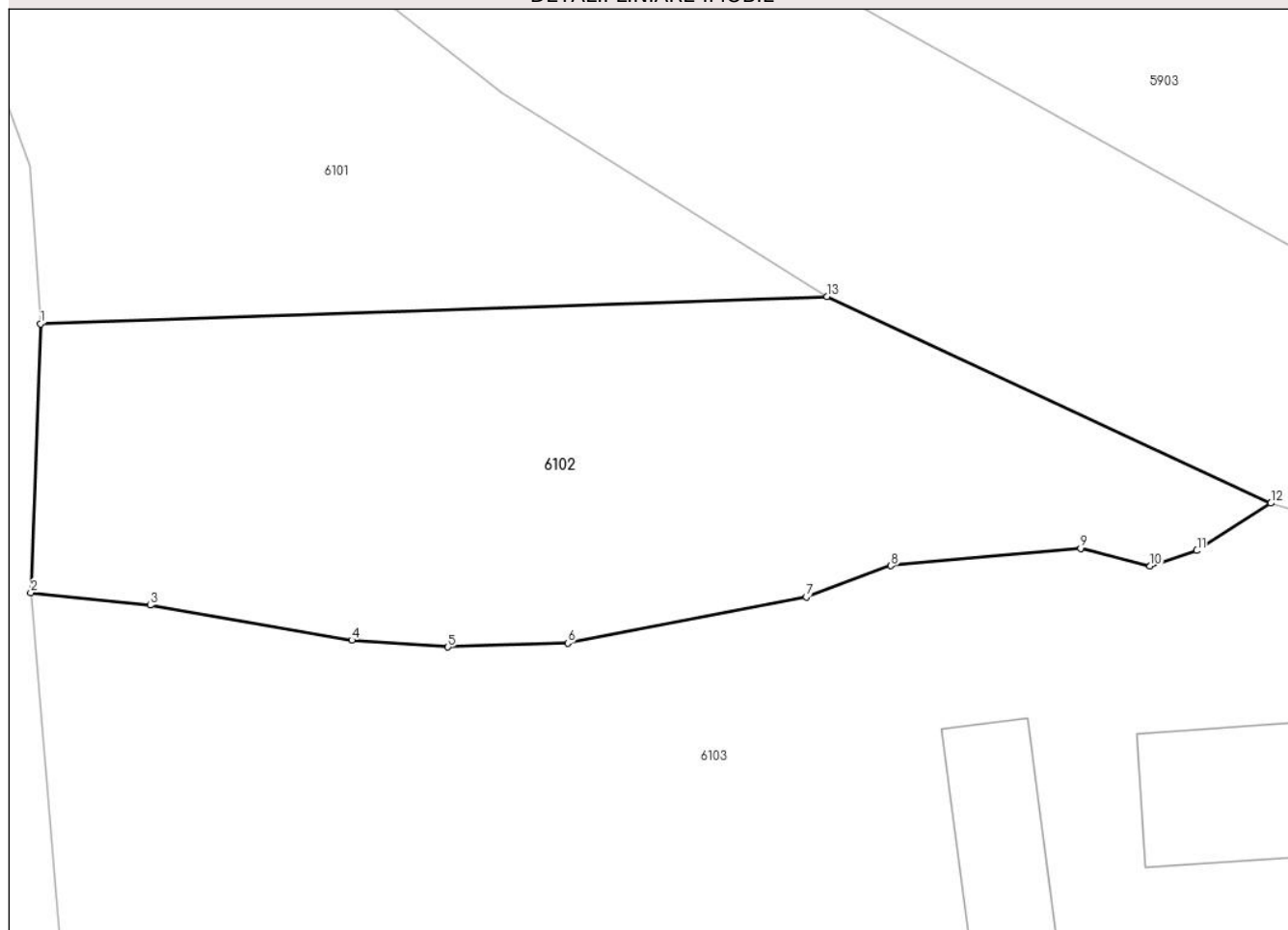
Anexa Nr. 1 La Partea I

Teren

Nr cadastral	Suprafața (mp)*	Observații / Referințe
	Din acte: 565 Masurata: 665	

* Suprafața este determinată în planul de proiecție Stereo 70.

DETALII LINIARE IMOBIL



Date referitoare la teren

Crt	Categorie folosință	Intra vilan	Suprafața (mp)	Tarla	Parcelă	Nr. topo	Observații / Referințe
1	arabil	DA	665	27	1949	-	

Lungime Segmente

1) Valorile lungimilor segmentelor sunt obținute din proiecție în plan.

Punct început	X / Y	Punct sfârșit	X / Y	Lungime segment (** (m)
1	568.464,718 399.545,716	2	568.464,27 399.533,41	12.314
2	568.464,27 399.533,41	3	568.469,74 399.532,83	5.501
3	568.469,74 399.532,83	4	568.478,97 399.531,23	9.368
4	568.478,97 399.531,23	5	568.483,37 399.530,91	4.412
5	568.483,37 399.530,91	6	568.488,86 399.531,09	5.493

Punct început	X / Y	Punct sfârșit	X / Y	Lungime segment (** (m)
6	568.488,86 399.531,09	7	568.499,78 399.533,2	11.122
7	568.499,78 399.533,2	8	568.503,66 399.534,64	4.139
8	568.503,66 399.534,64	9	568.512,34 399.535,43	8.716
9	568.512,34 399.535,43	10	568.515,53 399.534,62	3.291
10	568.515,53 399.534,62	11	568.517,67 399.535,33	2.255
11	568.517,67 399.535,33	12	568.521,05 399.537,5	4.017
12	568.521,05 399.537,5	13	568.500,729 399.546,978	22.423
13	568.500,729 399.546,978	1	568.464,718 399.545,716	36.033

** Lungimile segmentelor sunt determinate în planul de proiecție Stereo 70 și sunt rotunjite la 1 milimetru.

*** Distanța dintre puncte este formată din segmente cumulate ce sunt mai mici decât valoarea 1 milimetru.

**DATE DESPRE IMOBILUL NR. 6103**

Oficiul de Cadastru și Publicitate Imobiliară PRAHOVA
Biroul de Cadastru și Publicitate Imobiliară Câmpina

A. Partea I. Descrierea imobilului

TEREN Intravilan

Nr. CF vechi:1083

Nr. cadastral vechi:10223

Adresa: Loc. Bordenii Mari, Str Mihai Viteazul, Nr. 91, Jud. Prahova

Nr. Crt	Nr cadastral Nr. topografic	Suprafața* (mp)	Observații / Referințe
A1	20309	Din acte: 1.414 Masurata: 1.396	Sector cadastral:35 Teren imprejmuit;

Construcții

Crt	Nr cadastral Nr. topografic	Adresa	Observații / Referințe
A1.1	20309-C1	Loc. Bordenii Mari, Str Mihai Viteazul, Nr. 91, Jud. Prahova	Nr. niveluri:1; S. construita la sol:74 mp; LOCUINTA
A1.2	20309-C2	Loc. Bordenii Mari, Str Mihai Viteazul, Nr. 91, Jud. Prahova	Nr. niveluri:1; S. construita la sol:46 mp; ANEXA

B. Partea II. Proprietari și acte

Inscrieri privitoare la dreptul de proprietate și alte drepturi reale		Referințe
20033 / 23/11/2009		
Act Notarial nr. 2678, din 17/11/2009 emis de NP LUPU MARIA LUIZA;		
B3	Intabulare, drept de PROPRIETATEcumparare ca bun comun, dobandit prin Conventie, cota actuala 1/1 1) GHEORGHE CATALIN GEORGEL 2) GHEORGHE FLORENTINA LILIANA <i>OBSERVATII: 60.000 lei</i>	A1, A1.1, A1.2
12262 / 16/08/2012		
Hotarare Judecatoreasca nr. 1953, din 26/05/2010 emis de Judecatoria Campina (Sentinta civila, Certificat de deces nr. 3720/14.11.2022);		
B4	se noteaza sentinta civila nr 1953/26.05.2010 ramasa definitiva si irevocabila prin nerecurare, pronuntata de Judecatoria Campina in dosar 5057/204/2008, prin care se constata dreptul de proprietate asupra imobilului de sub A1, A1.1 si A1.2 in favoarea numitei MD. BAZGA MARIA	A1, A1.1, A1.2

C. Partea III. SARCINI .

Inscrieri privind dezmembramintele dreptului de proprietate, drepturi reale de garanție și sarcini	Referințe
NU SUNT	

Anexa Nr. 1 La Partea I

Teren

Nr cadastral	Suprafața (mp)*	Observații / Referințe
20309	Din acte: 1.414 Masurata: 1.396	

* Suprafața este determinată în planul de proiecție Stereo 70.



Date referitoare la teren

Crt	Categorie folosință	Intra vilan	Suprafața (mp)	Tarla	Parcelă	Nr. topo	Observații / Referințe
1	curți constructii	DA	674	27	1947 , 1948	-	
2	arabil	DA	722	27	1947 , 1948	-	

Date referitoare la construcții

Crt	Număr	Destinație construcție	Supraf. (mp)	Situație juridică	Observații / Referințe
A1.1	20309-C1	construcții de locuințe	74	Cu acte	Nr. niveluri:1; S. construita la sol:74 mp; LOCUINTA
A1.2	20309-C2	construcții anexa	46	Cu acte	Nr. niveluri:1; S. construita la sol:46 mp; ANEXA

Lungime Segmente

1) Valorile lungimilor segmentelor sunt obținute din proiecție în plan.

Punct început	X / Y	Punct sfârșit	X / Y	Lungime segment (** (m)	Punct început	X / Y	Punct sfârșit	X / Y	Lungime segment (** (m)
1	568.544,87 399.532,12	2	568.526,84 399.535,81	18.404	2	568.526,84 399.535,81	3	568.521,05 399.537,5	6.032
3	568.521,05 399.537,5	4	568.517,67 399.535,33	4.017	4	568.517,67 399.535,33	5	568.515,53 399.534,62	2.255

Punct început	X / Y	Punct sfârșit	X / Y	Lungime segment (** (m))
5	568.515,53 399.534,62	6	568.512,34 399.535,43	3.291
7	568.503,66 399.534,64	8	568.499,78 399.533,2	4.139
9	568.488,86 399.531,09	10	568.483,37 399.530,91	5.493
11	568.478,97 399.531,23	12	568.469,74 399.532,83	9.368
13	568.464,27 399.533,41	14	568.465,87 399.514,44	19.037
15	568.469,84 399.513,84	16	568.481,76 399.514,49	11.938
17	568.492,07 399.514,6	18	568.497,23 399.515,0	5.175
19	568.506,17 399.515,16	20	568.517,34 399.516,16	11.215
21	568.533,34 399.519,05	22	568.547,22 399.523,03	14.439

Punct început	X / Y	Punct sfârșit	X / Y	Lungime segment (** (m))
6	568.512,34 399.535,43	7	568.503,66 399.534,64	8.716
8	568.499,78 399.533,2	9	568.488,86 399.531,09	11.122
10	568.483,37 399.530,91	11	568.478,97 399.531,23	4.412
12	568.469,74 399.532,83	13	568.464,27 399.533,41	5.501
14	568.465,87 399.514,44	15	568.469,84 399.513,84	4.015
16	568.481,76 399.514,49	17	568.492,07 399.514,6	10.311
18	568.497,23 399.515,0	19	568.506,17 399.515,16	8.941
20	568.517,34 399.516,16	21	568.533,34 399.519,05	16.259
22	568.547,22 399.523,03	1	568.544,87 399.532,12	9.389

** Lungimile segmentelor sunt determinate în planul de proiecție Stereo 70 și sunt rotunjite la 1 milimetru.

*** Distanța dintre puncte este formată din segmente cumulate ce sunt mai mici decât valoarea 1 milimetru.

**DATE DESPRE IMOBILUL NR. 6104**

Oficiul de Cadastru și Publicitate Imobiliară PRAHOVA
Biroul de Cadastru și Publicitate Imobiliară Câmpina

A. Partea I. Descrierea imobilului

TEREN Intravilan

Adresa: Loc. Bordenii Mari, Str Mihai Viteazul, Nr. 93, Jud. Prahova

Nr. Crt	Nr cadastral Nr. topografic	Suprafața* (mp)	Observații / Referințe
A1		Din acte: 900 Masurata: 846	Sector cadastral:35 Teren imprejmuit;

B. Partea II. Proprietari și acte

Inscrieri privitoare la dreptul de proprietate și alte drepturi reale		Referințe
/		
Act Administrativ nr. 202005, din 26/03/2008 emis de C.J.P.S.D.P.A.T. (titlu de proprietate);		
B1	Intabulare, drept de PROPRIETATE, dobandit prin Reconstituire, cota actuala 1/1 1) PETRE A NICOLAE	A1

C. Partea III. SARCINI .

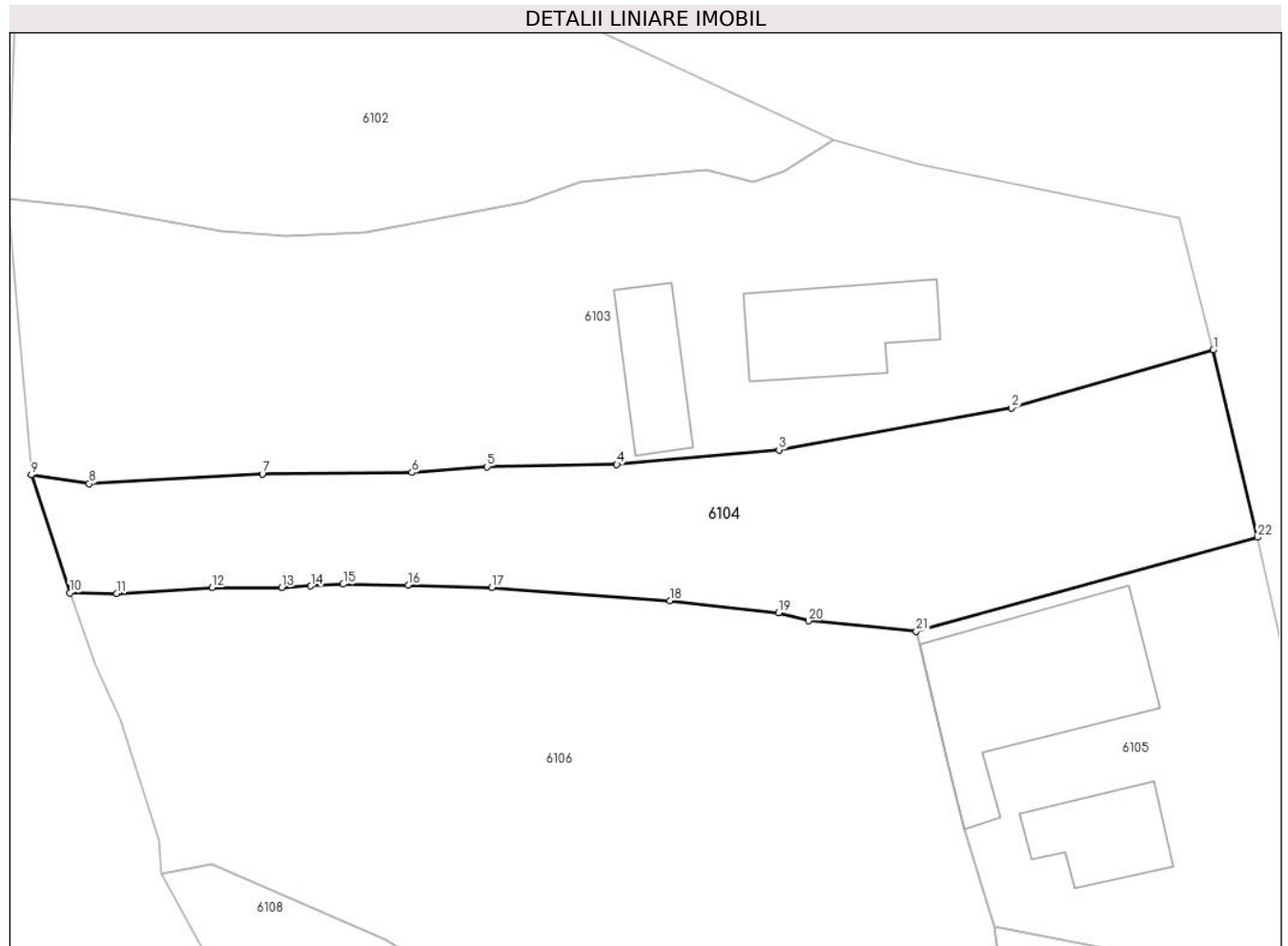
Inscrieri privind dezmembramintele dreptului de proprietate, drepturi reale de garanție și sarcini	Referințe
NU SUNT	

Anexa Nr. 1 La Partea I

Teren

Nr cadastral	Suprafața (mp)*	Observații / Referințe
	Din acte: 900 Masurata: 846	

* Suprafața este determinată în planul de proiecție Stereo 70.



Date referitoare la teren

Crt	Categorie folosință	Intravilan	Suprafața (mp)	Tarla	Parcelă	Nr. topo	Observații / Referințe
1	curți constructii	DA	500	27	1945	-	
2	arabil	DA	346	27	1946	-	

Lungime Segmente

1) Valorile lungimilor segmentelor sunt obținute din proiecție în plan.

Punct început	X / Y	Punct sfârșit	X / Y	Lungime segment (** (m)
1	568.547,22 399.523,03	2	568.533,34 399.519,05	14.439
3	568.517,34 399.516,16	4	568.506,17 399.515,16	11.215
5	568.497,23 399.515,0	6	568.492,07 399.514,6	5.175
7	568.481,76 399.514,49	8	568.469,84 399.513,84	11.938

Punct început	X / Y	Punct sfârșit	X / Y	Lungime segment (** (m)
2	568.533,34 399.519,05	3	568.517,34 399.516,16	16.259
4	568.506,17 399.515,16	5	568.497,23 399.515,0	8.941
6	568.492,07 399.514,6	7	568.481,76 399.514,49	10.311
8	568.469,84 399.513,84	9	568.465,87 399.514,44	4.015

Punct început	X / Y	Punct sfârșit	X / Y	Lungime segment (** (m)
9	568.465,87 399.514,44	10	568.468,51 399.506,316	8.542
11	568.471,75 399.506,278	12	568.478,291 399.506,684	6.554
13	568.483,108 399.506,686	14	568.485,103 399.506,793	1.998
15	568.487,329 399.506,913	16	568.491,808 399.506,857	4.479
17	568.497,561 399.506,696	18	568.509,812 399.505,769	12.286
19	568.517,311 399.504,945	20	568.519,375 399.504,392	2.137
21	568.526,784 399.503,683	22	568.550,281 399.510,134	24.366

Punct început	X / Y	Punct sfârșit	X / Y	Lungime segment (** (m)
10	568.468,51 399.506,316	11	568.471,75 399.506,278	3.24
12	568.478,291 399.506,684	13	568.483,108 399.506,686	4.817
14	568.485,103 399.506,793	15	568.487,329 399.506,913	2.229
16	568.491,808 399.506,857	17	568.497,561 399.506,696	5.755
18	568.509,812 399.505,769	19	568.517,311 399.504,945	7.544
20	568.519,375 399.504,392	21	568.526,784 399.503,683	7.443
22	568.550,281 399.510,134	1	568.547,22 399.523,03	13.254

** Lungimile segmentelor sunt determinate în planul de proiecție Stereo 70 și sunt rotunjite la 1 milimetru.

*** Distanța dintre puncte este formată din segmente cumulate ce sunt mai mici decât valoarea 1 milimetru.

**DATE DESPRE IMOBILUL NR. 6105**

Oficiul de Cadastru și Publicitate Imobiliară PRAHOVA
Biroul de Cadastru și Publicitate Imobiliară Câmpina

A. Partea I. Descrierea imobilului

TEREN Intravilan

Adresa: Loc. Bordenii Mari, Str Mihai Viteazul, Nr. 91, Jud. Prahova

Nr. Crt	Nr cadastral Nr. topografic	Suprafața* (mp)	Observații / Referințe
A1	24444	Din acte: 614 Masurata: 675	Sector cadastral:35 Teren imprejmuit;

Construcții

Crt	Nr cadastral Nr. topografic	Adresa	Observații / Referințe
A1.1	24444-C1	Loc. Bordenii Mari, Str Mihai Viteazul, Nr. 91, Jud. Prahova	Nr. niveluri:1; S. construita la sol:139 mp; Locuință P, Sup.constr.desfășurată=139mp; an construire 1964
A1.2	24444-C2	Loc. Bordenii Mari, Str Mihai Viteazul, Nr. 91, Jud. Prahova	Nr. niveluri:1; S. construita la sol:49 mp; Anexa P, Sup. constr.desfășurată=49mp; an construire 1980

B. Partea II. Proprietari și acte

Inscrieri privitoare la dreptul de proprietate și alte drepturi reale		Referințe
44959 / 20/09/2023		
Act Notarial nr. 2595, din 19/09/2023 emis de Ivan Mihaela;		
B2	Intabulare, drept de PROPRIETATE, dobandit prin Conventie, cota actuala 1/1 1) PREDĂ CONSTANTIN-LAURENȚIU 2) PREDĂ GEORGETA-ROXANA	A1, A1.2
B3	Intabulare, drept de PROPRIETATE, dobandit prin Conventie, cota actuala 1/1 1) PREDĂ CONSTANTIN-LAURENȚIU 2) PREDĂ GEORGETA-ROXANA	A1.1

C. Partea III. SARCINI

Inscrieri privind dezmembramintele dreptului de proprietate, drepturi reale de garanție și sarcini		Referințe
44959 / 20/09/2023		
Act Notarial nr. 2595, din 19/09/2023 emis de Ivan Mihaela;		
C1	Intabulare, drept de HABITATIE 1) PREDĂ VALERICA 2) PREDĂ NICOLAE	A1.1
C2	Intabulare, drept de IPOTECA LEGALA, Valoare:0 reprezentând contraprestație obligație de întreținere și îngrijire 1) PREDĂ VALERICA 2) PREDĂ NICOLAE	A1, A1.1, A1.2

Anexa Nr. 1 La Partea I**Teren**

Nr cadastral	Suprafața (mp)*	Observații / Referințe
24444	Din acte: 614 Masurata: 675	

* Suprafața este determinată în planul de proiecție Stereo 70.

**Date referitoare la teren**

Crt	Categorie folosință	Intra vilan	Suprafața (mp)	Tarla	Parcelă	Nr. topo	Observații / Referințe
1	curți constructii	DA	675	27	1944	-	

Date referitoare la construcții

Crt	Număr	Destinație construcție	Supraf. (mp)	Situație juridică	Observații / Referințe
A1.1	24444-C1	construcții de locuințe	139	Cu acte	Nr. niveluri:1; S. construită la sol:139 mp; Locuință P, Sup.constr.desfășurată=139mp; an construire 1964
A1.2	24444-C2	construcții anexa	49	Cu acte	Nr. niveluri:1; S. construită la sol:49 mp; Anexa P, Sup.constr.desfășurată=49mp; an construire 1980

Lungime Segmente

1) Valorile lungimilor segmentelor sunt obținute din proiecție în plan.

Punct început	X / Y	Punct sfârșit	X / Y	Lungime segment (** (m)
1	568.550,281 399.510,134	2	568.526,784 399.503,683	24.366
2	568.526,784 399.503,683	3	568.528,905 399.494,69	9.24

Punct început	X / Y	Punct sfârșit	X / Y	Lungime segment (** (m)
3	568.528,905 399.494,69	4	568.530,088 399.490,049	4.789
4	568.530,088 399.490,049	5	568.532,164 399.483,36	7.004
5	568.532,164 399.483,36	6	568.547,04 399.480,467	15.155
6	568.547,04 399.480,467	7	568.559,355 399.477,862	12.588
7	568.559,355 399.477,862	8	568.562,564 399.476,047	3.687
8	568.562,564 399.476,047	9	568.562,784 399.476,241	0.293
9	568.562,784 399.476,241	10	568.554,344 399.491,85	17.745
10	568.554,344 399.491,85	1	568.550,281 399.510,134	18.73

** Lungimile segmentelor sunt determinate în planul de proiecție Stereo 70 și sunt rotunjite la 1 milimetru.

*** Distanța dintre puncte este formată din segmente cumulate ce sunt mai mici decât valoarea 1 milimetru.

**DATE DESPRE IMOBILUL NR. 6106**

Oficiul de Cadastru și Publicitate Imobiliară PRAHOVA
Biroul de Cadastru și Publicitate Imobiliară Câmpina

A. Partea I. Descrierea imobilului

TEREN Intravilan

Nr. CF vechi:267
Nr. cadastral vechi:360

Adresa: Loc. Bordenii Mari, Str Mihai Viteazul, Nr. 87, Jud. Prahova

Nr. Crt	Nr cadastral Nr. topografic	Suprafața* (mp)	Observații / Referințe
A1	21598	Din acte: 2.187 Masurata: 2.118	Sector cadastral:35 Teren imprejmuit;

Construcții

Crt	Nr cadastral Nr. topografic	Adresa	Observații / Referințe
A1.1	21598-C1	Loc. Bordenii Mari, Str Mihai Viteazul, Nr. 87, Jud. Prahova	Nr. niveluri:1; S. construita la sol:91 mp; Locuinta
A1.2	21598-C2	Loc. Bordenii Mari, Str Mihai Viteazul, Nr. 87, Jud. Prahova	Nr. niveluri:1; S. construita la sol:81 mp; Anexa

B. Partea II. Proprietari și acte

Inscrieri privitoare la dreptul de proprietate și alte drepturi reale		Referințe
3384 / 28/08/2004		
Act Notarial nr. 2427, din 25/08/2004 emis de NP Pop Mihai;		
B1	Intabulare, drept de PROPRIETATEcumparare, dobandit prin Conventie, cota actuala 1/4 1) BARBU FLORINA <i>OBSERVATII: (provenita din conversia CF 267)</i>	A1, A1.1, A1.2
B2	Intabulare, drept de PROPRIETATEcumparare ca bun comun, dobandit prin Conventie, cota actuala 1/2 1) CIOCIRLAN LUMINITA 2) CIOCIRLAN CRISTIAN-CONSTANTIN <i>OBSERVATII: (provenita din conversia CF 267)</i>	A1, A1.1, A1.2
24576 / 08/10/2019		
Act Notarial nr. 485, din 03/10/2019 emis de NP Ivan Mihaela;		
B3	Intabulare, drept de PROPRIETATE, dobandit prin Succesiune, cota actuala 1/16 1) BARBU FLORINA	A1, A1.1, A1.2
B4	Intabulare, drept de PROPRIETATE, dobandit prin Succesiune, cota actuala 3/16 1) BARBU ERIKA - ANDREEA	A1, A1.1, A1.2

C. Partea III. SARCINI

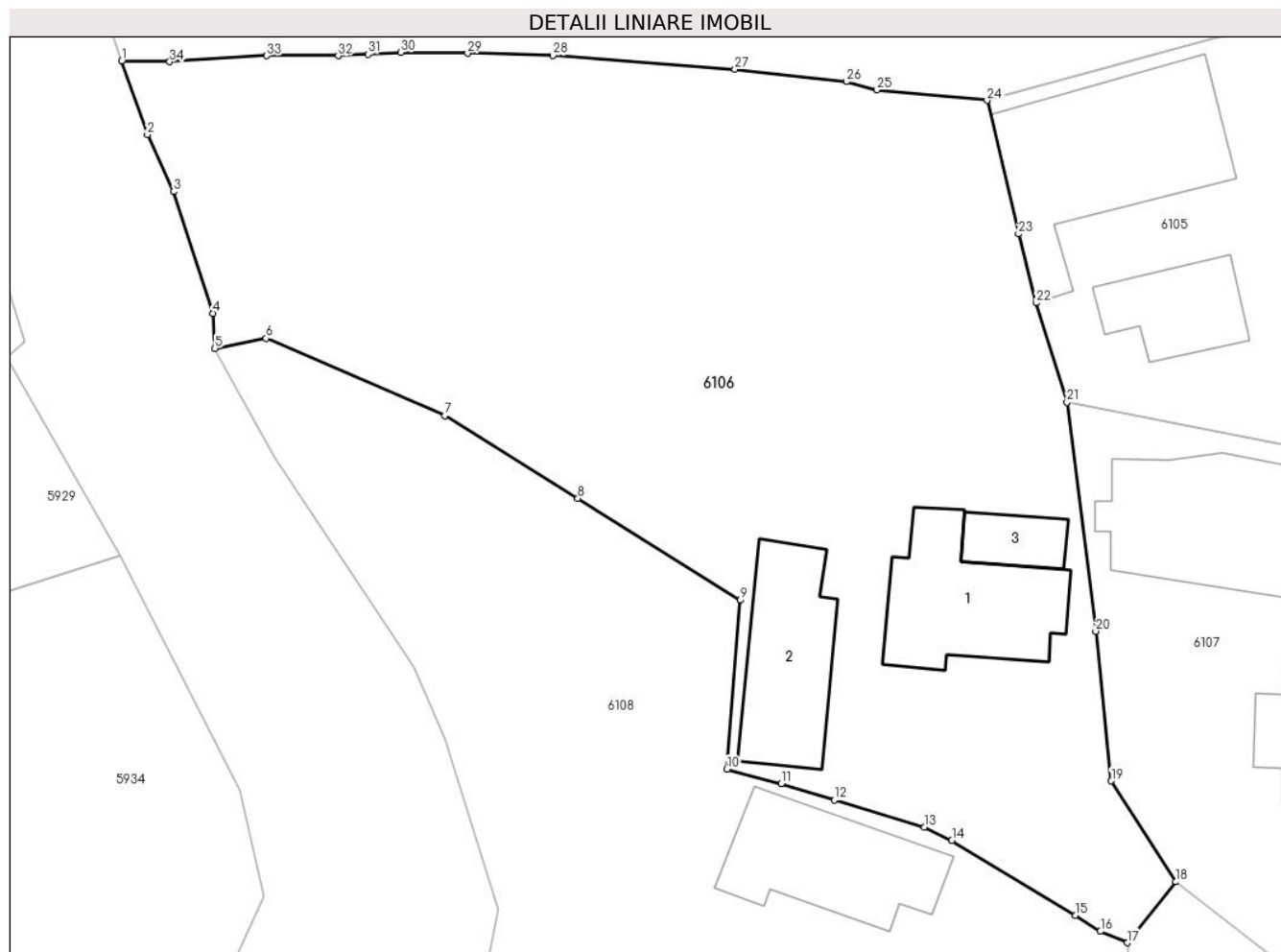
Inscrieri privind dezmembramintele dreptului de proprietate, drepturi reale de garanție și sarcini		Referințe
3384 / 28/08/2004		
Act Notarial nr. 2427, din 25/08/2004 emis de NP Pop Mihai;		
C2	Intabulare, drept de UZUFRACT VIAGER, dobandit prin Conventie, cota actuala 1/1, cota initiala 1/1 1) RADU MARIA <i>OBSERVATII: (provenita din conversia CF 267)</i>	A1, A1.1, A1.2
24576 / 08/10/2019		
Act Administrativ nr. 71, din 31/10/2015 emis de PRIMARIA COM. SCORTENI;		
C3	se radiaza obligatia de intretinere si uzufructul viager inscrise prin inch.3384/2004, de sub C1, C2.1 constituite in favoarea lui GATEJ MARIA, intrucat aceasta a decedat	A1, A1.1, A1.2

Anexa Nr. 1 La Partea I

Teren

Nr cadastral	Suprafața (mp)*	Observații / Referințe
21598	Din acte: 2.187 Masurata: 2.118	

* Suprafața este determinată în planul de proiecție Stereo 70.



Date referitoare la teren

Crt	Categorie folosință	Intra vilan	Suprafața (mp)	Tarla	Parcelă	Nr. topo	Observații / Referințe
1	curți constructii	DA	759	27	1941	-	
2	arabil	DA	1.359	27	1942	-	

Date referitoare la construcții

Crt	Număr	Destinație construcție	Supraf. (mp)	Situație juridică	Observații / Referințe
A1.1	21598-C1	construcții de locuințe	91	Cu acte	Nr. niveluri:1; S. construita la sol:91 mp; Locuinta
A1.2	21598-C2	construcții anexa	81	Cu acte	Nr. niveluri:1; S. construita la sol:81 mp; Anexa
A1.3	21598-C3	construcții anexa	23	Fara acte	Nr. niveluri:2; S. construita la sol:23 mp; Anexa

Lungime Segmente

1) Valorile lungimilor segmentelor sunt obținute din proiecție în plan.

Punct început	X / Y	Punct sfârșit	X / Y	Lungime segment (** (m))
1	568.468,51 399.506,316	2	568.470,254 399.501,379	5.236

Punct început	X / Y	Punct sfârșit	X / Y	Lungime segment (** (m))
2	568.470,254 399.501,379	3	568.471,999 399.497,542	4.215

Punct început	X / Y	Punct sfârșit	X / Y	Lungime segment (** (m)
3	568.471,999 399.497,542	4	568.474,679 399.489,334	8.634
5	568.474,802 399.486,988	6	568.478,245 399.487,655	3.507
7	568.490,286 399.482,45	8	568.499,236 399.476,886	10.539
9	568.510,164 399.470,034	10	568.509,276 399.458,671	11.398
11	568.512,932 399.457,671	12	568.516,507 399.456,576	3.739
13	568.522,58 399.454,753	14	568.524,42 399.453,849	2.05
15	568.532,738 399.448,802	16	568.534,418 399.447,743	1.986
17	568.536,234 399.446,97	18	568.539,499 399.451,07	5.241
19	568.535,149 399.457,873	20	568.534,104 399.467,948	10.129
21	568.532,164 399.483,36	22	568.530,088 399.490,049	7.004
23	568.528,905 399.494,69	24	568.526,784 399.503,683	9.24
25	568.519,375 399.504,392	26	568.517,311 399.504,945	2.137
27	568.509,812 399.505,769	28	568.497,561 399.506,696	12.286
29	568.491,808 399.506,857	30	568.487,329 399.506,913	4.479
31	568.485,103 399.506,793	32	568.483,108 399.506,686	1.998
33	568.478,291 399.506,684	34	568.471,75 399.506,278	6.554

Punct început	X / Y	Punct sfârșit	X / Y	Lungime segment (** (m)
4	568.474,679 399.489,334	5	568.474,802 399.486,988	2.349
6	568.478,245 399.487,655	7	568.490,286 399.482,45	13.118
8	568.499,236 399.476,886	9	568.510,164 399.470,034	12.898
10	568.509,276 399.458,671	11	568.512,932 399.457,671	3.79
12	568.516,507 399.456,576	13	568.522,58 399.454,753	6.341
14	568.524,42 399.453,849	15	568.532,738 399.448,802	9.729
16	568.534,418 399.447,743	17	568.536,234 399.446,97	1.974
18	568.539,499 399.451,07	19	568.535,149 399.457,873	8.075
20	568.534,104 399.467,948	21	568.532,164 399.483,36	15.534
22	568.530,088 399.490,049	23	568.528,905 399.494,69	4.789
24	568.526,784 399.503,683	25	568.519,375 399.504,392	7.443
26	568.517,311 399.504,945	27	568.509,812 399.505,769	7.544
28	568.497,561 399.506,696	29	568.491,808 399.506,857	5.755
30	568.487,329 399.506,913	31	568.485,103 399.506,793	2.229
32	568.483,108 399.506,686	33	568.478,291 399.506,684	4.817
34	568.471,75 399.506,278	1	568.468,51 399.506,316	3.24

** Lungimile segmentelor sunt determinate în planul de proiecție Stereo 70 și sunt rotunjite la 1 milimetru.

*** Distanța dintre puncte este formată din segmente cumulate ce sunt mai mici decât valoarea 1 milimetru.

**DATE DESPRE IMOBILUL NR. 6107**

Oficiul de Cadastru și Publicitate Imobiliară PRAHOVA
Biroul de Cadastru și Publicitate Imobiliară Câmpina

A. Partea I. Descrierea imobilului

TEREN Intravilan

Adresa: Loc. Bordenii Mari, Str Mihai Viteazul, Nr. 89, Jud. Prahova

Nr. Crt	Nr cadastral Nr. topografic	Suprafața* (mp)	Observații / Referințe
A1	21604	Din acte: 1.288 Masurata: 1.286	Sector cadastral:35 Teren imprejmuit;

Construcții

Crt	Nr cadastral Nr. topografic	Adresa	Observații / Referințe
A1.1	21604-C1	Loc. Bordenii Mari, Str Mihai Viteazul, Nr. 89, Jud. Prahova	Nr. niveluri:1; S. construita la sol:257 mp; S construita desfasurata - biserica = 255.00mp.
A1.2	21604-C2	Loc. Bordenii Mari, Str Mihai Viteazul, Nr. 89, Jud. Prahova	Nr. niveluri:1; S. construita la sol:211 mp; S construita desfasurata - anexa = 211.00mp.

B. Partea II. Proprietari și acte

Inscrieri privitoare la dreptul de proprietate și alte drepturi reale		Referințe
20976 / 26/06/2015		
Hotarare Judecatoreasca nr. Sentinta civila nr. 165, din 23/01/2013 emis de Judecatoria Campina (hotarare judecatoreasca nr. Decizia civila nr. 982/03-06-2013 emis de Tribunalul Prahova; act administrativ nr. Adeverinta nr. 5153/03-03-2015 emis de Primaria Com. Scorteni);		
B1	Intabulare, drept de PROPRIETATE, dobandit prin Hotarare Judecatoreasca, cota actuala 1/1	A1, A1.1, A1.2
1) PAROHIA BORDENII MARI, CIF:14084699, (ADORMIREA MAICII DOMNULUI)		

C. Partea III. SARCINI .

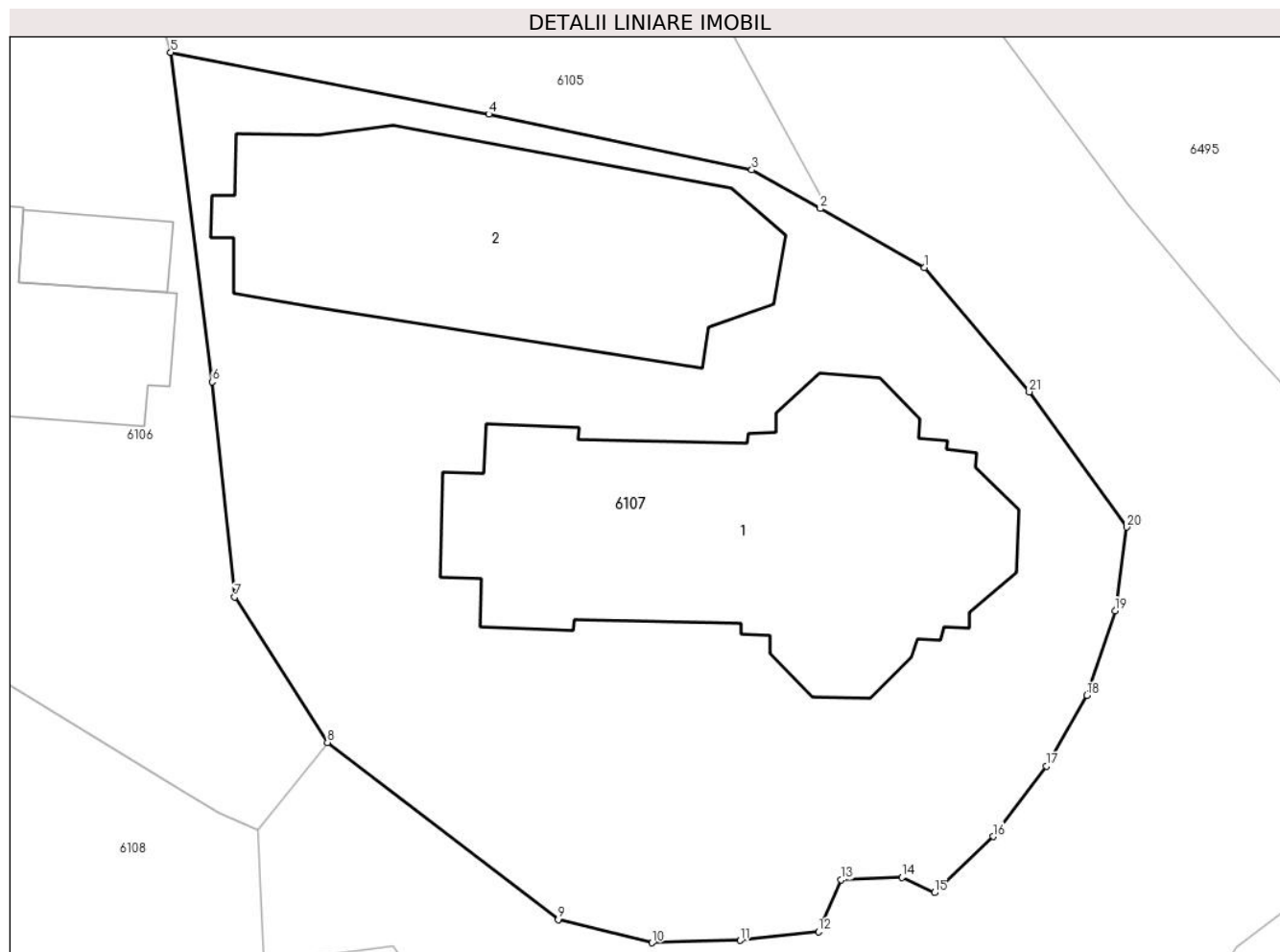
Inscrieri privind dezmembramintele dreptului de proprietate, drepturi reale de garanție și sarcini	Referințe
NU SUNT	

Anexa Nr. 1 La Partea I

Teren

Nr cadastral	Suprafața (mp)*	Observații / Referințe
21604	Din acte: 1.288 Masurata: 1.286	

* Suprafața este determinată în planul de proiecție Stereo 70.



Date referitoare la teren

Crt	Categorie folosință	Intra vilan	Suprafața (mp)	Tarla	Parcelă	Nr. topo	Observații / Referințe
1	curți constructii	DA	1.286	27	1943	-	

Date referitoare la construcții

Crt	Număr	Destinație construcție	Supraf. (mp)	Situație juridică	Observații / Referințe
A1.1	21604-C1	construcții administrative și social culturale	257	Cu acte	Nr. niveluri:1; S. construita la sol:257 mp; S construita desfasurata - biserica = 255.00mp.
A1.2	21604-C2	construcții anexa	211	Cu acte	Nr. niveluri:1; S. construita la sol:211 mp; S construita desfasurata - anexa = 211.00mp.

Lungime Segmente

1) Valorile lungimilor segmentelor sunt obținute din proiecție în plan.

Punct început	X / Y	Punct sfârșit	X / Y	Lungime segment (** (m)
1	568.567,441 399.473,29	2	568.562,564 399.476,047	5.602
3	568.559,355 399.477,862	4	568.547,04 399.480,467	12.588

Punct început	X / Y	Punct sfârșit	X / Y	Lungime segment (** (m)
2	568.562,564 399.476,047	3	568.559,355 399.477,862	3.687
4	568.547,04 399.480,467	5	568.532,164 399.483,36	15.155

Punct început	X / Y	Punct sfârșit	X / Y	Lungime segment (** (m)
5	568.532,164 399.483,36	6	568.534,104 399.467,948	15.534
7	568.535,149 399.457,873	8	568.539,499 399.451,07	8.075
9	568.550,292 399.442,779	10	568.554,684 399.441,697	4.523
11	568.558,816 399.441,808	12	568.562,474 399.442,22	3.681
13	568.563,52 399.444,639	14	568.566,391 399.444,752	2.873
15	568.567,902 399.444,043	16	568.570,653 399.446,67	3.804
17	568.573,151 399.449,961	18	568.575,037 399.453,272	3.81
19	568.576,361 399.457,23	20	568.576,89 399.461,144	3.95
21	568.572,343 399.467,474	1	568.567,441 399.473,29	7.606

Punct început	X / Y	Punct sfârșit	X / Y	Lungime segment (** (m)
6	568.534,104 399.467,948	7	568.535,149 399.457,873	10.129
8	568.539,499 399.451,07	9	568.550,292 399.442,779	13.61
10	568.554,684 399.441,697	11	568.558,816 399.441,808	4.133
12	568.562,474 399.442,22	13	568.563,52 399.444,639	2.635
14	568.566,391 399.444,752	15	568.567,902 399.444,043	1.669
16	568.570,653 399.446,67	17	568.573,151 399.449,961	4.132
18	568.575,037 399.453,272	19	568.576,361 399.457,23	4.174
20	568.576,89 399.461,144	21	568.572,343 399.467,474	7.794

** Lungimile segmentelor sunt determinate în planul de proiecție Stereo 70 și sunt rotunjite la 1 milimetru.

*** Distanța dintre puncte este formată din segmente cumulate ce sunt mai mici decât valoarea 1 milimetru.

**DATE DESPRE IMOBILUL NR. 6108**

Oficiul de Cadastru și Publicitate Imobiliară PRAHOVA
Biroul de Cadastru și Publicitate Imobiliară Câmpina

A. Partea I. Descrierea imobilului

TEREN Intravilan

Adresa: Loc. Bordenii Mari, Str Mihai Viteazul, Nr. 85, Jud. Prahova

Nr. Crt	Nr cadastral Nr. topografic	Suprafața* (mp)	Observații / Referințe
A1		Din acte: 1.295 Masurata: 1.354	Sector cadastral:35 Teren imprejmuit;

B. Partea II. Proprietari și acte

Inscrieri privitoare la dreptul de proprietate și alte drepturi reale		Referințe
/		
Act Administrativ nr. 106503, din 22/10/2002 emis de C.J.P.S.D.P.A.T. (titlu de proprietate);		
B1	Intabulare, drept de PROPRIETATE, dobandit prin Reconstituire, cota actuala 1/1 1) ILIE ZAMFIR ELENA	A1

C. Partea III. SARCINI .

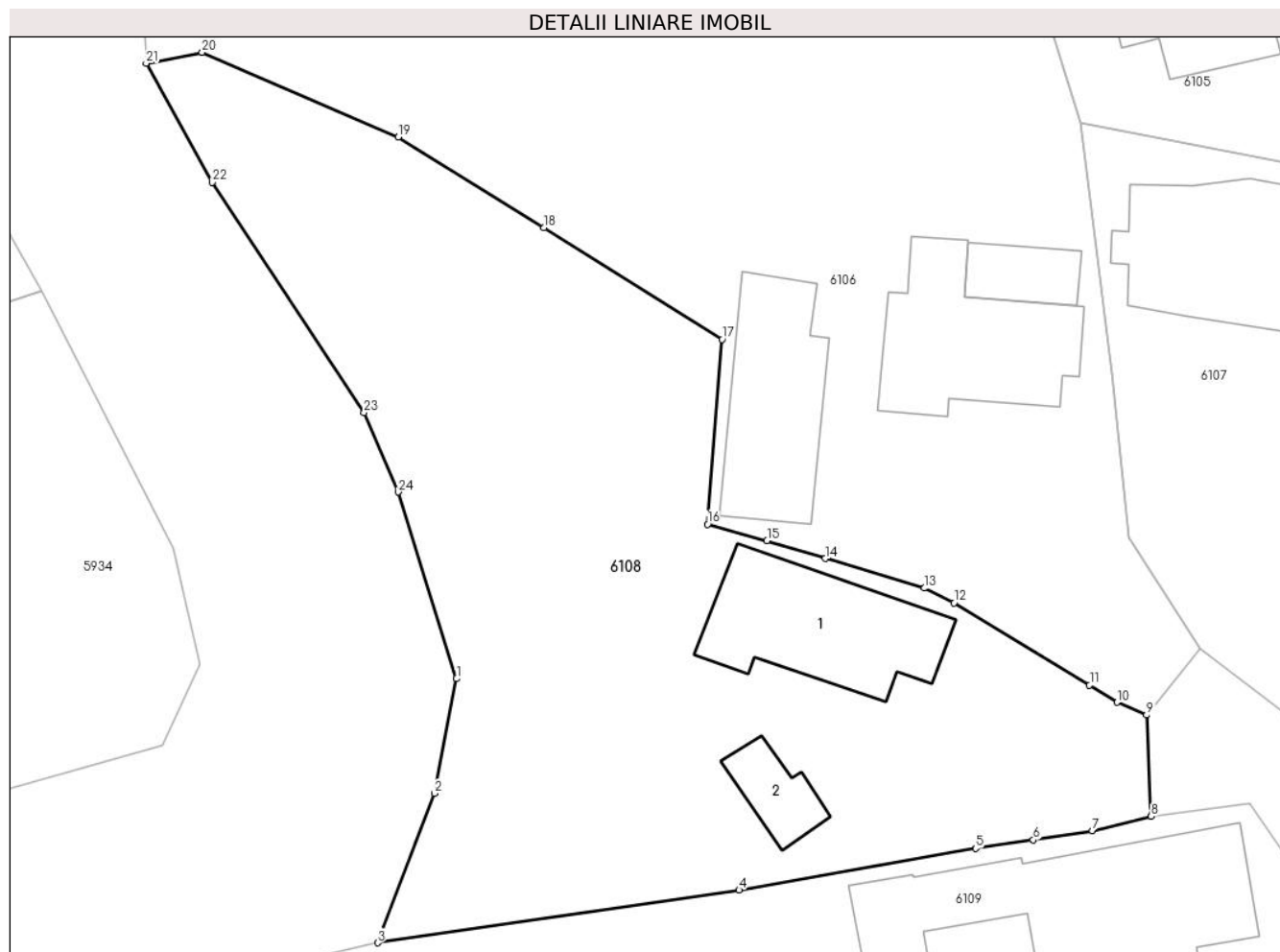
Inscrieri privind dezmembramintele dreptului de proprietate, drepturi reale de garanție și sarcini	Referințe
NU SUNT	

Anexa Nr. 1 La Partea I

Teren

Nr cadastral	Suprafața (mp)*	Observații / Referințe
	Din acte: 1.295 Masurata: 1.354	

* Suprafața este determinată în planul de proiecție Stereo 70.



Date referitoare la teren

Crt	Categorie folosință	Intra vilan	Suprafața (mp)	Tarla	Parcelă	Nr. topo	Observații / Referințe
1	curți constructii	DA	600	27	1938	-	
2	arabil	DA	754	27	806	-	

Date referitoare la construcții

Crt	Număr	Destinație construcție	Supraf. (mp)	Situație juridică	Observații / Referințe
A1.1		construcții de locuințe	88	Fara acte	Nr. niveluri:1; S. construita la sol:88 mp; Locuinta (P).
A1.2		construcții anexa	22	Fara acte	Nr. niveluri:1; S. construita la sol:22 mp; Anexa (P).

Lungime Segmente

1) Valorile lungimilor segmentelor sunt obținute din proiecție în plan.

Punct început	X / Y	Punct sfârșit	X / Y	Lungime segment (** (m)
1	568.493,86 399.449,192	2	568.492,504 399.442,152	7.169
3	568.489,015 399.432,982	4	568.511,215 399.436,212	22.434

Punct început	X / Y	Punct sfârșit	X / Y	Lungime segment (** (m)
2	568.492,504 399.442,152	3	568.489,015 399.432,982	9.811
4	568.511,215 399.436,212	5	568.525,733 399.438,774	14.742

Punct început	X / Y	Punct sfârșit	X / Y	Lungime segment (** (m)
5	568.525,733 399.438,774	6	568.529,28 399.439,3	3.586
7	568.532,916 399.439,849	8	568.536,523 399.440,744	3.716
9	568.536,234 399.446,97	10	568.534,418 399.447,743	1.974
11	568.532,738 399.448,802	12	568.524,42 399.453,849	9.729
13	568.522,58 399.454,753	14	568.516,507 399.456,576	6.341
15	568.512,932 399.457,671	16	568.509,276 399.458,671	3.79
17	568.510,164 399.470,034	18	568.499,236 399.476,886	12.898
19	568.490,286 399.482,45	20	568.478,245 399.487,655	13.118
21	568.474,802 399.486,988	22	568.478,844 399.479,667	8.363
23	568.488,182 399.465,527	24	568.490,278 399.460,653	5.306

Punct început	X / Y	Punct sfârșit	X / Y	Lungime segment (** (m)
6	568.529,28 399.439,3	7	568.532,916 399.439,849	3.677
8	568.536,523 399.440,744	9	568.536,234 399.446,97	6.233
10	568.534,418 399.447,743	11	568.532,738 399.448,802	1.986
12	568.524,42 399.453,849	13	568.522,58 399.454,753	2.05
14	568.516,507 399.456,576	15	568.512,932 399.457,671	3.739
16	568.509,276 399.458,671	17	568.510,164 399.470,034	11.398
18	568.499,236 399.476,886	19	568.490,286 399.482,45	10.539
20	568.478,245 399.487,655	21	568.474,802 399.486,988	3.507
22	568.478,844 399.479,667	23	568.488,182 399.465,527	16.945
24	568.490,278 399.460,653	1	568.493,86 399.449,192	12.008

** Lungimile segmentelor sunt determinate în planul de proiecție Stereo 70 și sunt rotunjite la 1 milimetru.

*** Distanța dintre puncte este formată din segmente cumulate ce sunt mai mici decât valoarea 1 milimetru.

**DATE DESPRE IMOBILUL NR. 6109**

Oficiul de Cadastru și Publicitate Imobiliară PRAHOVA
Biroul de Cadastru și Publicitate Imobiliară Câmpina

A. Partea I. Descrierea imobilului

TEREN Intravilan

Nr. CF vechi:470(e:470)

Nr. cadastral vechi:620

Adresa: Loc. Bordenii Mari, Str Mihai Viteazul, Nr. 83, Jud. Prahova

Nr. Crt	Nr cadastral Nr. topografic	Suprafața* (mp)	Observații / Referințe
A1	20029	Din acte: 2.005 Masurata: 2.007	Sector cadastral:35 Teren imprejmuit;

Construcții

Crt	Nr cadastral Nr. topografic	Adresa	Observații / Referințe
A1.1	20029-C1	Loc. Bordenii Mari, Str Mihai Viteazul, Nr. 83, Jud. Prahova	Nr. niveluri:1; S. construita la sol:157 mp; C1- locuinta sc- 157 mp
A1.2	20029-C2	Loc. Bordenii Mari, Str Mihai Viteazul, Nr. 83, Jud. Prahova	Nr. niveluri:1; S. construita la sol:59 mp; C2- anexa sc- 59 mp

B. Partea II. Proprietari și acte

Inscrieri privitoare la dreptul de proprietate și alte drepturi reale		Referințe
7688 / 29/05/2012		
Act Notarial nr. 1310, din 25/05/2012 emis de MINEA OCTAVIAN;		
B6	Intabulare, drept de PROPRIETATE, dobandit prin Conventie, cota actuala 1/1 1) BADEA DORIAN DRAGOS 2) BADEA ADRIANA NICOLETA	A1, A1.1, A1.2

C. Partea III. SARCINI .

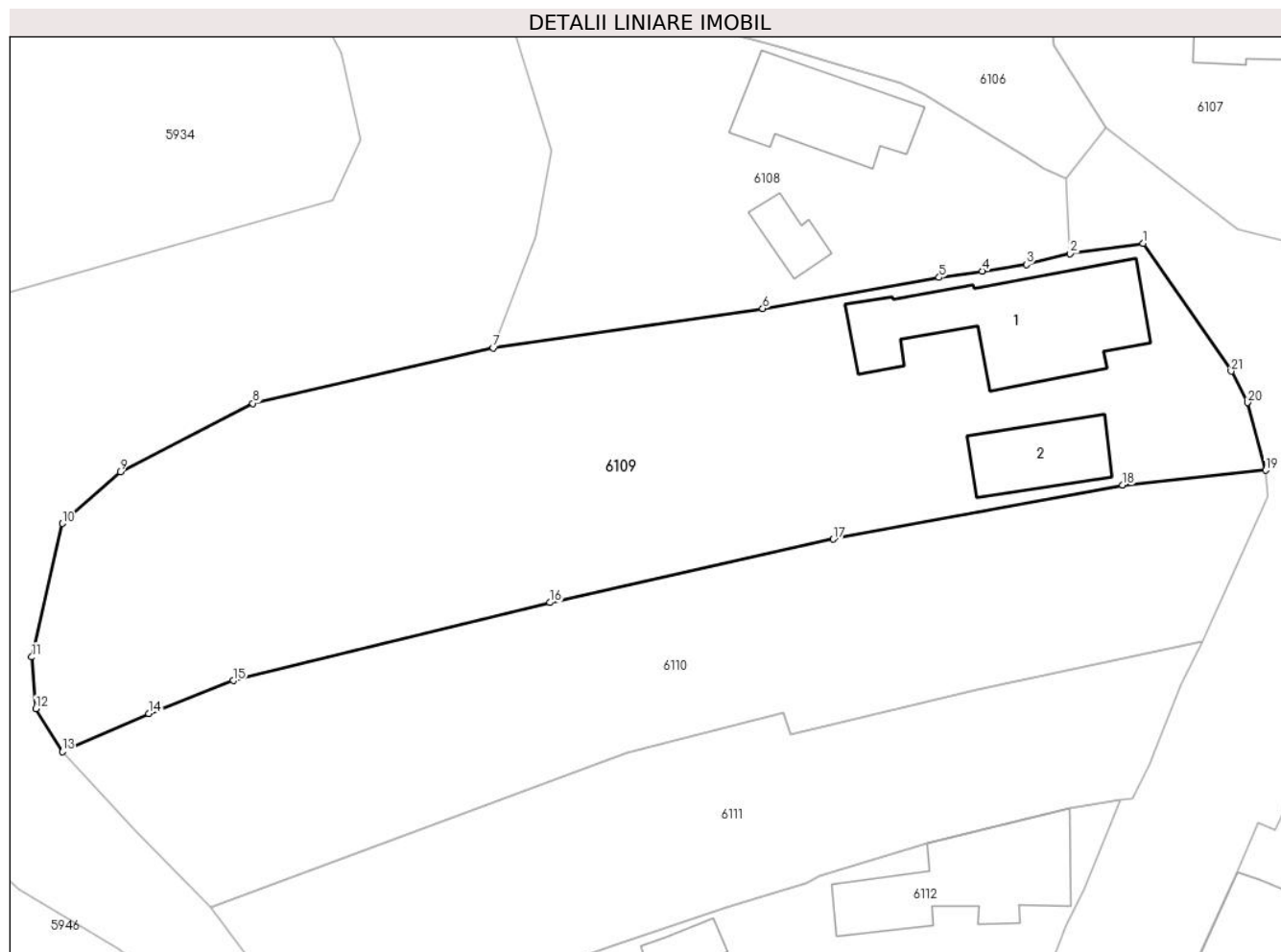
Inscrieri privind dezmembramintele dreptului de proprietate, drepturi reale de garanție și sarcini	Referințe
NU SUNT	

Anexa Nr. 1 La Partea I

Teren

Nr cadastral	Suprafața (mp)*	Observații / Referințe
20029	Din acte: 2.005 Masurata: 2.007	

* Suprafața este determinată în planul de proiecție Stereo 70.



Date referitoare la teren

Crt	Categorie folosință	Intravilan	Suprafața (mp)	Tarla	Parcelă	Nr. topo	Observații / Referințe
1	curți constructii	DA	715	27	Cc 1927	-	
2	arabil	DA	1.292	27	A 1936	-	

Date referitoare la construcții

Crt	Număr	Destinație construcție	Supraf. (mp)	Situație juridică	Observații / Referințe
A1.1	20029-C1	construcții de locuințe	157	Cu acte	Nr. niveluri:1; S. construita la sol:157 mp; C1-locuinta sc- 157 mp
A1.2	20029-C2	construcții anexa	59	Cu acte	Nr. niveluri:1; S. construita la sol:59 mp; C2-anexa sc- 59 mp

Lungime Segmente

1) Valorile lungimilor segmentelor sunt obținute din proiecție în plan.

Punct început	X / Y	Punct sfârșit	X / Y	Lungime segment (** (m)	Punct început	X / Y	Punct sfârșit	X / Y	Lungime segment (** (m)
1	568.542,543 399.441,569	2	568.536,523 399.440,744	6.076	2	568.536,523 399.440,744	3	568.532,916 399.439,849	3.716
3	568.532,916 399.439,849	4	568.529,28 399.439,3	3.677	4	568.529,28 399.439,3	5	568.525,733 399.438,774	3.586

Punct început	X / Y	Punct sfârșit	X / Y	Lungime segment (** (m)
5	568.525,733 399.438,774	6	568.511,215 399.436,212	14.742
7	568.489,015 399.432,982	8	568.469,235 399.428,412	20.301
9	568.458,315 399.422,792	10	568.453,555 399.418,532	6.388
11	568.451,025 399.407,522	12	568.451,365 399.403,282	4.254
13	568.453,545 399.399,742	14	568.460,685 399.402,872	7.796
15	568.467,625 399.405,592	16	568.493,705 399.412,012	26.859
17	568.517,025 399.417,232	18	568.540,855 399.421,672	24.24
19	568.552,628 399.422,901	20	568.551,142 399.428,479	5.773
21	568.549,775 399.431,056	1	568.542,543 399.441,569	12.76

Punct început	X / Y	Punct sfârșit	X / Y	Lungime segment (** (m)
6	568.511,215 399.436,212	7	568.489,015 399.432,982	22.434
8	568.469,235 399.428,412	9	568.458,315 399.422,792	12.281
10	568.453,555 399.418,532	11	568.451,025 399.407,522	11.297
12	568.451,365 399.403,282	13	568.453,545 399.399,742	4.157
14	568.460,685 399.402,872	15	568.467,625 399.405,592	7.454
16	568.493,705 399.412,012	17	568.517,025 399.417,232	23.897
18	568.540,855 399.421,672	19	568.552,628 399.422,901	11.837
20	568.551,142 399.428,479	21	568.549,775 399.431,056	2.917

** Lungimile segmentelor sunt determinate în planul de proiecție Stereo 70 și sunt rotunjite la 1 milimetru.

*** Distanța dintre puncte este formată din segmente cumulate ce sunt mai mici decât valoarea 1 milimetru.

**DATE DESPRE IMOBILUL NR. 6110**

Oficiul de Cadastru și Publicitate Imobiliară PRAHOVA
Biroul de Cadastru și Publicitate Imobiliară Câmpina

A. Partea I. Descrierea imobilului

TEREN Intravilan

Adresa: Loc. Bordenii Mari, Nr. 79, Jud. Prahova

Nr. Crt	Nr cadastral Nr. topografic	Suprafața* (mp)	Observații / Referințe
A1		1.383	Sector cadastral:35 Teren imprejmuit;

B. Partea II. Proprietari și acte

Inscrieri privitoare la dreptul de proprietate și alte drepturi reale		Referințe
/		
Act Administrativ nr. 111899, din 23/11/2004 emis de C.J.P.S.D.P.A.T. (titlu de proprietate);		
B1	Intabulare, drept de PROPRIETATE, dobandit prin Reconstituire, cota actuala 1/1 1) POPA MARIA 2) IONESCU P NICOLAE 3) IONESCU P ION 4) IONESCU P PETRE	A1

C. Partea III. SARCINI .

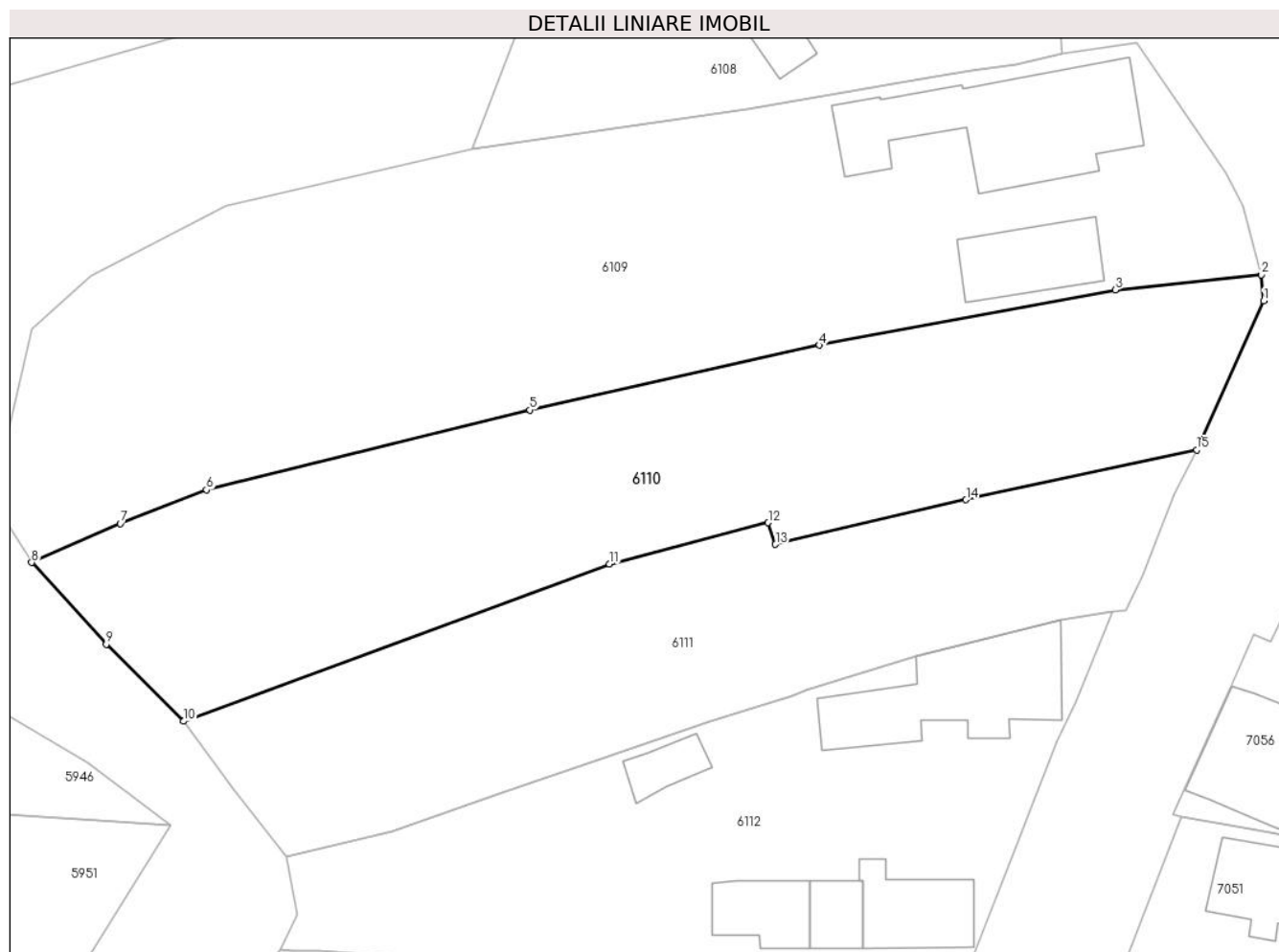
Inscrieri privind dezmembramintele dreptului de proprietate, drepturi reale de garanție și sarcini	Referințe
NU SUNT	

Anexa Nr. 1 La Partea I

Teren

Nr cadastral	Suprafața (mp)*	Observații / Referințe
	1.383	

* Suprafața este determinată în planul de proiecție Stereo 70.



Date referitoare la teren

Crt	Categorie folosință	Intravilan	Suprafața (mp)	Tarla	Parcelă	Nr. topo	Observații / Referințe
1	curți constructii	DA	650	27	1934	-	
2	arabil	DA	733	27	1935	-	

Lungime Segmente

1) Valorile lungimilor segmentelor sunt obținute din proiecție în plan.

Punct început	X / Y	Punct sfârșit	X / Y	Lungime segment (** (m)
1	568.552,817 399.420,798	2	568.552,628 399.422,901	2.111
2	568.552,628 399.422,901	3	568.540,855 399.421,672	11.837
3	568.540,855 399.421,672	4	568.517,025 399.417,232	24.24
4	568.517,025 399.417,232	5	568.493,705 399.412,012	23.897

Punct început	X / Y	Punct sfârșit	X / Y	Lungime segment (** (m)
5	568.493,705 399.412,012	6	568.467,625 399.405,592	26.859
6	568.467,625 399.405,592	7	568.460,685 399.402,872	7.454
7	568.460,685 399.402,872	8	568.453,545 399.399,742	7.796
8	568.453,545 399.399,742	9	568.459,556 399.393,162	8.913
9	568.459,556 399.393,162	10	568.465,786 399.386,954	8.795
10	568.465,786 399.386,954	11	568.500,094 399.399,613	36.569
11	568.500,094 399.399,613	12	568.512,889 399.402,944	13.221
12	568.512,889 399.402,944	13	568.513,472 399.401,195	1.844
13	568.513,472 399.401,195	14	568.528,827 399.404,79	15.77
14	568.528,827 399.404,79	15	568.547,405 399.408,805	19.007
15	568.547,405 399.408,805	1	568.552,817 399.420,798	13.158

** Lungimile segmentelor sunt determinate în planul de proiecție Stereo 70 și sunt rotunjite la 1 milimetru.

*** Distanța dintre puncte este formată din segmente cumulate ce sunt mai mici decât valoarea 1 milimetru.

**DATE DESPRE IMOBILUL NR. 6111**

Oficiul de Cadastru și Publicitate Imobiliară PRAHOVA
Biroul de Cadastru și Publicitate Imobiliară Câmpina

A. Partea I. Descrierea imobilului

TEREN Intravilan

Adresa: Loc. Bordenii Mari, Jud. Prahova

Nr. Crt	Nr cadastral Nr. topografic	Suprafața* (mp)	Observații / Referințe
A1		1.012	Sector cadastral:35 Teren neimprejmuit;

B. Partea II. Proprietari și acte

Inscrieri privitoare la dreptul de proprietate și alte drepturi reale	Referințe
/	
Act Administrativ nr. 207397, din 22/10/2010 emis de C.J.P.S.D.P.A.T. (titlu de proprietate);	
B1	A1
Intabulare, drept de PROPRIETATE, dobandit prin Constituire, cota actuala 1/1 1) IONESCU P ION	

C. Partea III. SARCINI .

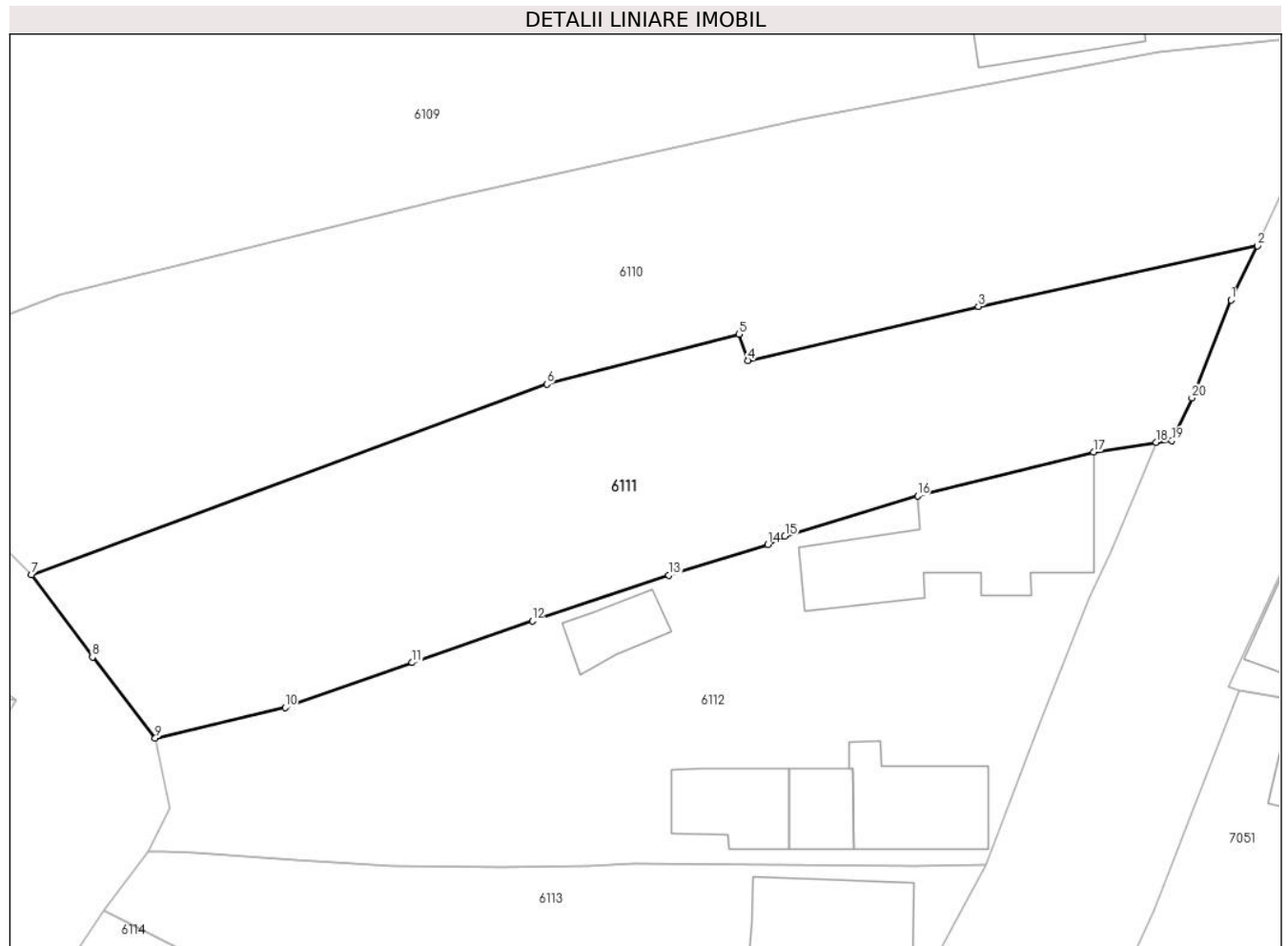
Inscrieri privind dezmembramintele dreptului de proprietate, drepturi reale de garanție și sarcini	Referințe
NU SUNT	

Anexa Nr. 1 La Partea I

Teren

Nr cadastral	Suprafața (mp)*	Observații / Referințe
	1.012	

* Suprafața este determinată în planul de proiecție Stereo 70.



Date referitoare la teren

Crt	Categorie folosință	Intravilan	Suprafața (mp)	Tarla	Parcelă	Nr. topo	Observații / Referințe
1	curți constructii	DA	500	27	1933	-	
2	arabil	DA	512	27	1932	-	

Lungime Segmente

1) Valorile lungimilor segmentelor sunt obținute din proiecție în plan.

Punct început	X / Y	Punct sfârșit	X / Y	Lungime segment (** (m)
1	568.545,63 399.405,219	2	568.547,405 399.408,805	4.001
2	568.547,405 399.408,805	3	568.528,827 399.404,79	19.007
3	568.528,827 399.404,79	4	568.513,472 399.401,195	15.77
4	568.513,472 399.401,195	5	568.512,889 399.402,944	1.844

Punct început	X / Y	Punct sfârșit	X / Y	Lungime segment (** (m)
5	568.512,889 399.402,944	6	568.500,094 399.399,613	13.221
6	568.500,094 399.399,613	7	568.465,786 399.386,954	36.569
7	568.465,786 399.386,954	8	568.469,844 399.381,476	6.817
8	568.469,844 399.381,476	9	568.474,03 399.376,087	6.824
9	568.474,03 399.376,087	10	568.482,67 399.378,112	8.874
10	568.482,67 399.378,112	11	568.491,133 399.381,104	8.976
11	568.491,133 399.381,104	12	568.499,127 399.383,871	8.459
12	568.499,127 399.383,871	13	568.508,208 399.386,906	9.575
13	568.508,208 399.386,906	14	568.514,795 399.388,962	6.9
14	568.514,795 399.388,962	15	568.515,938 399.389,507	1.266
15	568.515,938 399.389,507	16	568.524,774 399.392,194	9.236
16	568.524,774 399.392,194	17	568.536,482 399.395,114	12.067
17	568.536,482 399.395,114	18	568.540,666 399.395,742	4.231
18	568.540,666 399.395,742	19	568.541,71 399.395,861	1.051
19	568.541,71 399.395,861	20	568.543,039 399.398,705	3.139
20	568.543,039 399.398,705	1	568.545,63 399.405,219	7.01

** Lungimile segmentelor sunt determinate în planul de proiecție Stereo 70 și sunt rotunjite la 1 milimetru.

*** Distanța dintre puncte este formată din segmente cumulate ce sunt mai mici decât valoarea 1 milimetru.

**DATE DESPRE IMOBILUL NR. 6112**

Oficiul de Cadastru și Publicitate Imobiliară PRAHOVA
Biroul de Cadastru și Publicitate Imobiliară Câmpina

A. Partea I. Descrierea imobilului

TEREN Intravilan

Adresa: Loc. Bordenii Mari, Str Mihai Viteazul, Nr. 77, Jud. Prahova

Nr. Crt	Nr cadastral Nr. topografic	Suprafața* (mp)	Observații / Referințe
A1		Din acte: 1.043 Masurata: 1.075	Sector cadastral:35 Teren imprejmuit;

Construcții

Crt	Nr cadastral Nr. topografic	Adresa	Observații / Referințe
A1.1		Loc. Bordenii Mari, Str Mihai Viteazul, Nr. 77, Jud. Prahova	Nr. niveluri:2; S. construita la sol:117 mp; Locuinta (D+P). Sc demisol = 81mp,Sc parter = 112mp, Sc desf. = 193mp.
A1.2		Loc. Bordenii Mari, Str Mihai Viteazul, Nr. 77, Jud. Prahova	Nr. niveluri:2; S. construita la sol:53 mp; Locuinta (Beci+P). Sc beci = 13mp,Sc parter = 53mp (din care Sc terasa acoperita = 13.8mp), Sc desf. = 66mp.
A1.3		Loc. Bordenii Mari, Str Mihai Viteazul, Nr. 77, Jud. Prahova	Nr. niveluri:1; S. construita la sol:23 mp; Anexa (P)
A1.4		Loc. Bordenii Mari, Str Mihai Viteazul, Nr. 77, Jud. Prahova	Nr. niveluri:1; S. construita la sol:38 mp; Anexa (P)
A1.5		Loc. Bordenii Mari, Str Mihai Viteazul, Nr. 77, Jud. Prahova	Nr. niveluri:1; S. construita la sol:21 mp; Anexa (P)

B. Partea II. Proprietari și acte

Inscrieri privitoare la dreptul de proprietate și alte drepturi reale		Referințe
/		
Act Notarial nr. 400, din 13/02/1968 emis de Notariatul de Stat Local Campina (contract de vanzare-cumparare, Contract de vanzare cumparare nr. 1020/627 din 02.08.1956, Proces verbal de punere in posesie nr. 963/14.08.2002);		
B1	Intabulare, drept de PROPRIETATE, dobandit prin Conventie, cota actuala 1/1 1) COLEZEA ELENA 2) COLEZEA GHEORGHE DEFUNCT:Da	A1, A1.1, A1.2, A1.3, A1.4, A1.5

C. Partea III. SARCINI .

Inscrieri privind dezmembramintele dreptului de proprietate, drepturi reale de garanție și sarcini	Referințe
NU SUNT	

Anexa Nr. 1 La Partea I

Teren

Nr cadastral	Suprafața (mp)*	Observații / Referințe
	Din acte: 1.043 Masurata: 1.075	

* Suprafața este determinată în planul de proiecție Stereo 70.



Date referitoare la teren

Crt	Categorie folosință	Intra vilan	Suprafața (mp)	Tarla	Parcelă	Nr. topo	Observații / Referințe
1	curți constructii	DA	700	25	1930	-	
2	arabil	DA	375	25	1931	-	

Date referitoare la construcții

Crt	Număr	Destinație construcție	Supraf. (mp)	Situație juridică	Observații / Referințe
A1.1		construcții de locuințe	117	Cu acte	Nr. niveluri:2; S. construită la sol:117 mp; Locuința (D+P). Sc demisol = 81mp, Sc parter = 112mp, Sc desf. = 193mp.
A1.2		construcții de locuințe	53	Cu acte	Nr. niveluri:2; S. construită la sol:53 mp; Locuința (Beci+P). Sc beci = 13mp, Sc parter = 53mp (din care Sc terasa acoperita = 13.8mp), Sc desf. = 66mp.
A1.3		construcții anexa	23	Cu acte	Nr. niveluri:1; S. construită la sol:23 mp; Anexa (P)
A1.4		construcții anexa	38	Cu acte	Nr. niveluri:1; S. construită la sol:38 mp; Anexa (P)
A1.5		construcții anexa	21	Cu acte	Nr. niveluri:1; S. construită la sol:21 mp; Anexa (P)

Lungime Segmente

1) Valorile lungimilor segmentelor sunt obținute din proiecție în plan.

Punct început	X / Y	Punct sfârșit	X / Y	Lungime segment (** (m)
1	568.540,666 399.395,742	2	568.536,482 399.395,114	4.231
3	568.524,774 399.392,194	4	568.515,938 399.389,507	9.236
5	568.514,795 399.388,962	6	568.508,208 399.386,906	6.9
7	568.499,127 399.383,871	8	568.491,133 399.381,104	8.459
9	568.482,67 399.378,112	10	568.474,03 399.376,087	8.874
11	568.474,985 399.371,423	12	568.473,553 399.368,554	3.207
13	568.474,542 399.368,514	14	568.476,659 399.368,441	2.118
15	568.483,39 399.367,95	16	568.489,786 399.367,608	6.405
17	568.497,104 399.367,493	18	568.502,916 399.367,605	5.813
19	568.505,906 399.367,714	20	568.524,576 399.367,568	18.671
21	568.529,303 399.367,667	22	568.532,785 399.376,672	9.655
23	568.536,197 399.385,411	24	568.537,665 399.388,444	3.37

Punct început	X / Y	Punct sfârșit	X / Y	Lungime segment (** (m)
2	568.536,482 399.395,114	3	568.524,774 399.392,194	12.067
4	568.515,938 399.389,507	5	568.514,795 399.388,962	1.266
6	568.508,208 399.386,906	7	568.499,127 399.383,871	9.575
8	568.491,133 399.381,104	9	568.482,67 399.378,112	8.976
10	568.474,03 399.376,087	11	568.474,985 399.371,423	4.761
12	568.473,553 399.368,554	13	568.474,542 399.368,514	0.99
14	568.476,659 399.368,441	15	568.483,39 399.367,95	6.749
16	568.489,786 399.367,608	17	568.497,104 399.367,493	7.319
18	568.502,916 399.367,605	19	568.505,906 399.367,714	2.992
20	568.524,576 399.367,568	21	568.529,303 399.367,667	4.728
22	568.532,785 399.376,672	23	568.536,197 399.385,411	9.381
24	568.537,665 399.388,444	1	568.540,666 399.395,742	7.891

** Lungimile segmentelor sunt determinate în planul de proiecție Stereo 70 și sunt rotunjite la 1 milimetru.

*** Distanța dintre puncte este formată din segmente cumulate ce sunt mai mici decât valoarea 1 milimetru.

**DATE DESPRE IMOBILUL NR. 6113**

Oficiul de Cadastru și Publicitate Imobiliară PRAHOVA
Biroul de Cadastru și Publicitate Imobiliară Câmpina

A. Partea I. Descrierea imobilului

TEREN Intravilan

Adresa: Loc. Bordenii Mari, Str Mihai Viteazul, Nr. 75, Jud. Prahova

Nr. Crt	Nr cadastral Nr. topografic	Suprafața* (mp)	Observații / Referințe
A1		Din acte: 698 Masurata: 732	Sector cadastral:35 Teren imprejmuit;

Construcții

Crt	Nr cadastral Nr. topografic	Adresa	Observații / Referințe
A1.1		Loc. Bordenii Mari, Str Mihai Viteazul, Nr. 75, Jud. Prahova	Nr. niveluri:1; S. construita la sol:71 mp; Locuinta (P).

B. Partea II. Proprietari și acte

Inscrieri privitoare la dreptul de proprietate și alte drepturi reale		Referințe
/		
Act Administrativ nr. 37832, din 05/04/1995 emis de C.J.P.S.D.P.A.T. (titlu de proprietate);		
B1	Intabulare, drept de PROPRIETATE, dobandit prin Constituire, cota actuala 1/1 1) DRAGOMIR NECULAI 2) DRAGOMIR ELENA	A1
Act Notarial nr. 2153, din 12/06/1981 emis de Notariatul de Stat Local Campina (contract de vanzare-cumparare);		
B2	Intabulare, drept de PROPRIETATE, dobandit prin Conventie, cota actuala 1/1 1) DRAGOMIR NECULAI 2) DRAGOMIR ELENA	A1.1

C. Partea III. SARCINI .

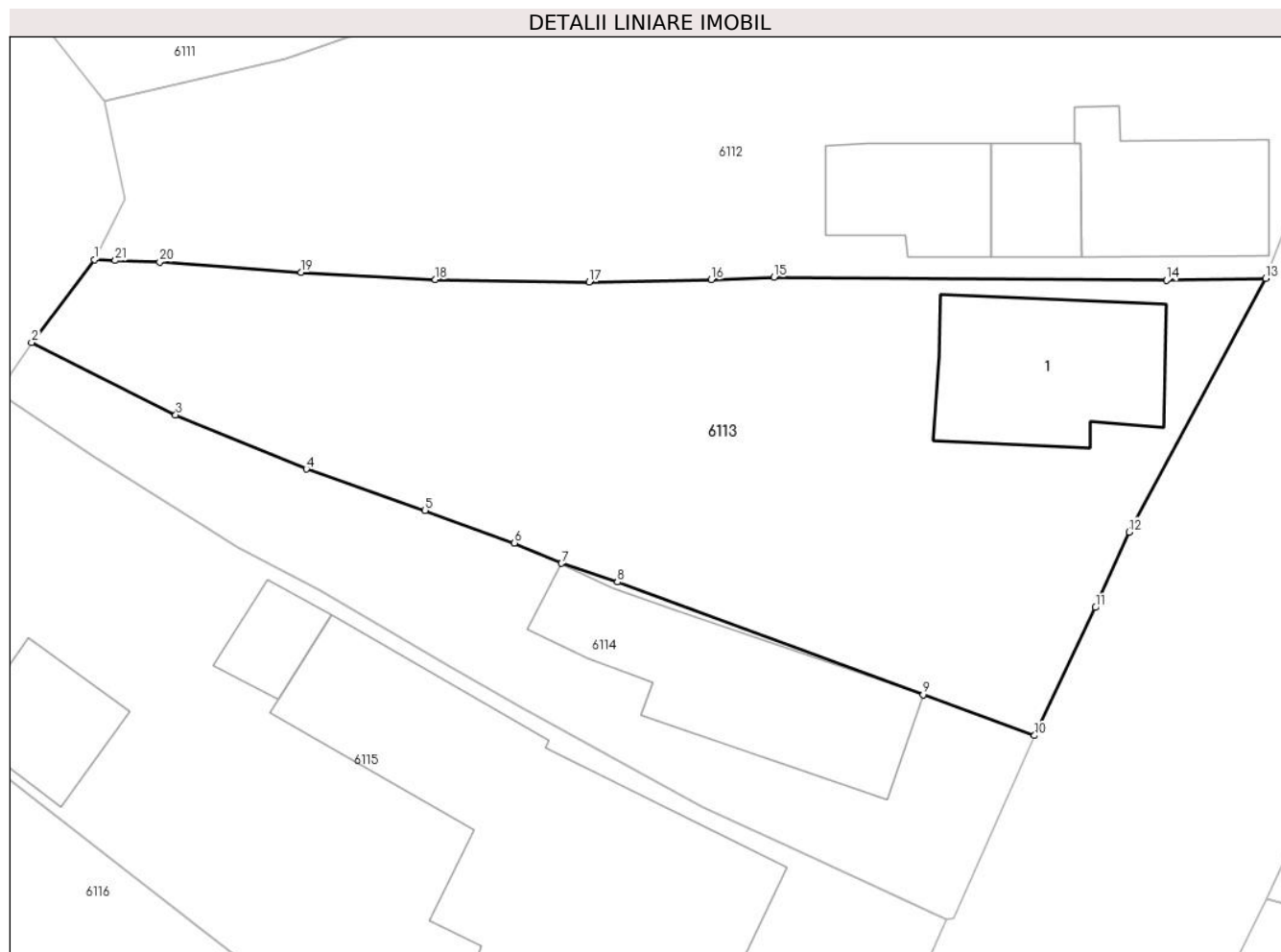
Inscrieri privind dezmembramintele dreptului de proprietate, drepturi reale de garanție și sarcini	Referințe
NU SUNT	

Anexa Nr. 1 La Partea I

Teren

Nr cadastral	Suprafața (mp)*	Observații / Referințe
	Din acte: 698 Masurata: 732	

* Suprafața este determinată în planul de proiecție Stereo 70.



Date referitoare la teren

Crt	Categorie folosință	Intra vilan	Suprafața (mp)	Tarla	Parcelă	Nr. topo	Observații / Referințe
1	curți constructii	DA	732	27	1929	-	

Date referitoare la construcții

Crt	Număr	Destinație construcție	Supraf. (mp)	Situație juridică	Observații / Referințe
A1.1		construcții de locuințe	71	Cu acte	Nr. niveluri:1; S. construita la sol:71 mp; Locuinta (P).

Lungime Segmente

1) Valorile lungimilor segmentelor sunt obținute din proiecție în plan.

Punct început	X / Y	Punct sfârșit	X / Y	Lungime segment (** (m)
1	568.473,553 399.368,554	2	568.470,567 399.364,615	4.943
3	568.477,424 399.361,169	4	568.483,64 399.358,59	6.73
5	568.489,287 399.356,609	6	568.493,552 399.355,074	4.533

Punct început	X / Y	Punct sfârșit	X / Y	Lungime segment (** (m)
2	568.470,567 399.364,615	3	568.477,424 399.361,169	7.674
4	568.483,64 399.358,59	5	568.489,287 399.356,609	5.984
6	568.493,552 399.355,074	7	568.495,785 399.354,098	2.437

Punct început	X / Y	Punct sfârșit	X / Y	Lungime segment (** (m)
7	568.495,785 399.354,098	8	568.498,453 399.353,205	2.813
9	568.512,999 399.347,848	10	568.518,291 399.345,908	5.636
11	568.521,198 399.351,998	12	568.522,808 399.355,586	3.933
13	568.529,303 399.367,667	14	568.524,576 399.367,568	4.728
15	568.505,906 399.367,714	16	568.502,916 399.367,605	2.992
17	568.497,104 399.367,493	18	568.489,786 399.367,608	7.319
19	568.483,39 399.367,95	20	568.476,659 399.368,441	6.749
21	568.474,542 399.368,514	1	568.473,553 399.368,554	0.99

Punct început	X / Y	Punct sfârșit	X / Y	Lungime segment (** (m)
8	568.498,453 399.353,205	9	568.512,999 399.347,848	15.501
10	568.518,291 399.345,908	11	568.521,198 399.351,998	6.748
12	568.522,808 399.355,586	13	568.529,303 399.367,667	13.716
14	568.524,576 399.367,568	15	568.505,906 399.367,714	18.671
16	568.502,916 399.367,605	17	568.497,104 399.367,493	5.813
18	568.489,786 399.367,608	19	568.483,39 399.367,95	6.405
20	568.476,659 399.368,441	21	568.474,542 399.368,514	2.118

** Lungimile segmentelor sunt determinate în planul de proiecție Stereo 70 și sunt rotunjite la 1 milimetru.

*** Distanța dintre puncte este formată din segmente cumulate ce sunt mai mici decât valoarea 1 milimetru.

**DATE DESPRE IMOBILUL NR. 6114**

Oficiul de Cadastru și Publicitate Imobiliară PRAHOVA
Biroul de Cadastru și Publicitate Imobiliară Câmpina

A. Partea I. Descrierea imobilului

TEREN Intravilan

Adresa: Loc. Bordenii Mari, Str Mihai Viteazul, Nr. 73, Jud. Prahova

Nr. Crt	Nr cadastral Nr. topografic	Suprafața* (mp)	Observații / Referințe
A1		Din acte: 302 Masurata: 337	Sector cadastral:35 Teren imprejmuit;

Construcții

Crt	Nr cadastral Nr. topografic	Adresa	Observații / Referințe
A1.1		Loc. Bordenii Mari, Str Mihai Viteazul, Nr. 73, Jud. Prahova	Nr. niveluri:2; S. construita la sol:87 mp; Locuinta (Beci+P). Sc beci = 11.8mp,Sc parter = 87mp, Sc desf. = 98.8mp.

B. Partea II. Proprietari și acte

Inscrieri privitoare la dreptul de proprietate și alte drepturi reale		Referințe
/		
Act Administrativ nr. 37820, din 05/04/1995 emis de C.J.P.S.D.P.A.T. (titlu de proprietate);		
B1	Intabulare, drept de PROPRIETATE, dobandit prin Constituire, cota actuala 1/1 1) TĂNASE AURELIA	A1
Hotarare Judecatoreasca nr. 1844, din 21/07/1988 emis de Judecatoria Campina (Sentinta civila, Certificat de casatorie nr. 1246/13.08.1988);		
B2	Intabulare, drept de PROPRIETATE, dobandit prin Hotarare Judecatoreasca, cota actuala 1/1 1) TĂNASE AURELIA 2) VASILACHE VIORICA	A1.1

C. Partea III. SARCINI .

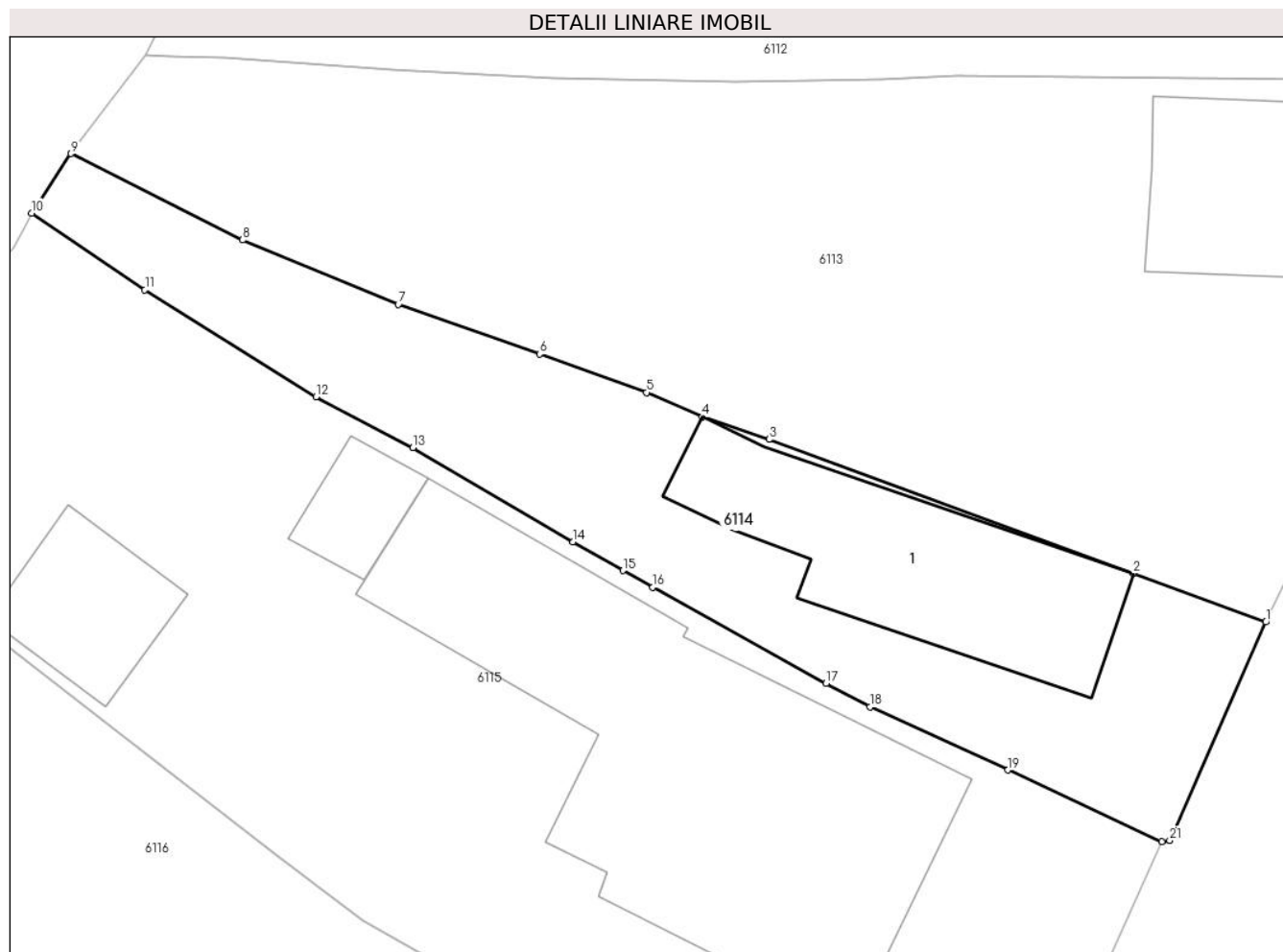
Inscrieri privind dezmembramintele dreptului de proprietate, drepturi reale de garanție și sarcini	Referințe
NU SUNT	

Anexa Nr. 1 La Partea I

Teren

Nr cadastral	Suprafața (mp)*	Observații / Referințe
	Din acte: 302 Masurata: 337	

* Suprafața este determinată în planul de proiecție Stereo 70.



Date referitoare la teren

Crt	Categorie folosință	Intra vilan	Suprafața (mp)	Tarla	Parcelă	Nr. topo	Observații / Referințe
1	curți constructii	DA	337	27	1928	-	

Date referitoare la construcții

Crt	Număr	Destinație construcție	Supraf. (mp)	Situație juridică	Observații / Referințe
A1.1		construcții de locuințe	87	Cu acte	Nr. niveluri:2; S. construita la sol:87 mp; Locuinta (Beci+P). Sc beci = 11.8mp, Sc parter = 87mp, Sc desf. = 98.8mp.

Lungime Segmente

1) Valorile lungimilor segmentelor sunt obținute din proiecție în plan.

Punct început	X / Y	Punct sfârșit	X / Y	Lungime segment (** (m)
1	568.518,291 399.345,908	2	568.512,999 399.347,848	5.636
3	568.498,453 399.353,205	4	568.495,785 399.354,098	2.813
5	568.493,552 399.355,074	6	568.489,287 399.356,609	4.533

Punct început	X / Y	Punct sfârșit	X / Y	Lungime segment (** (m)
2	568.512,999 399.347,848	3	568.498,453 399.353,205	15.501
4	568.495,785 399.354,098	5	568.493,552 399.355,074	2.437
6	568.489,287 399.356,609	7	568.483,64 399.358,59	5.984

Punct început	X / Y	Punct sfârșit	X / Y	Lungime segment (** (m)
7	568.483,64 399.358,59	8	568.477,424 399.361,169	6.73
9	568.470,567 399.364,615	10	568.468,992 399.362,241	2.849
11	568.473,512 399.359,181	12	568.480,347 399.354,897	8.067
13	568.484,222 399.352,87	14	568.490,613 399.349,108	7.416
15	568.492,605 399.347,964	16	568.493,805 399.347,3	1.371
17	568.500,727 399.343,462	18	568.502,482 399.342,513	1.995
19	568.507,998 399.339,996	20	568.514,133 399.337,142	6.766
21	568.514,453 399.337,189	1	568.518,291 399.345,908	9.526

Punct început	X / Y	Punct sfârșit	X / Y	Lungime segment (** (m)
8	568.477,424 399.361,169	9	568.470,567 399.364,615	7.674
10	568.468,992 399.362,241	11	568.473,512 399.359,181	5.458
12	568.480,347 399.354,897	13	568.484,222 399.352,87	4.373
14	568.490,613 399.349,108	15	568.492,605 399.347,964	2.297
16	568.493,805 399.347,3	17	568.500,727 399.343,462	7.915
18	568.502,482 399.342,513	19	568.507,998 399.339,996	6.063
20	568.514,133 399.337,142	21	568.514,453 399.337,189	0.323

** Lungimile segmentelor sunt determinate în planul de proiecție Stereo 70 și sunt rotunjite la 1 milimetru.

*** Distanța dintre puncte este formată din segmente cumulate ce sunt mai mici decât valoarea 1 milimetru.

**DATE DESPRE IMOBILUL NR. 6115**

Oficiul de Cadastru și Publicitate Imobiliară PRAHOVA
Biroul de Cadastru și Publicitate Imobiliară Câmpina

A. Partea I. Descrierea imobilului

TEREN Intravilan

Adresa: Loc. Bordenii Mari, Str Mihai Viteazul, Nr. 71, Jud. Prahova

Nr. Crt	Nr cadastral Nr. topografic	Suprafața* (mp)	Observații / Referințe
A1		Din acte: 900 Masurata: 889	Sector cadastral:35 Teren imprejmuit;

Construcții

Crt	Nr cadastral Nr. topografic	Adresa	Observații / Referințe
A1.1		Loc. Bordenii Mari, Str Mihai Viteazul, Nr. 71, Jud. Prahova	Nr. niveluri:3; S. construita la sol:211 mp; Locuinta (Beci+P+M). Sc beci = 11.2mp, Sc parter = 211mp, Sc mansarda = 151mp. Sc desf. = 373.2mp.
A1.2		Loc. Bordenii Mari, Str Mihai Viteazul, Nr. 71, Jud. Prahova	Nr. niveluri:1; S. construita la sol:17 mp; Anexa (P)
A1.3		Loc. Bordenii Mari, Str Mihai Viteazul, Nr. 71, Jud. Prahova	Nr. niveluri:1; S. construita la sol:33 mp; Anexa (P).

B. Partea II. Proprietari și acte

Inscrieri privitoare la dreptul de proprietate și alte drepturi reale		Referințe
/		
Act Notarial nr. 299, din 10/08/2020 emis de NP Savulescu Vasile (certificat de mostenitor, Certificat de mostenitor nr. 298/10.08.2020, Certificat de mostenitor nr. 297/10.08.2020);		
B1	Intabulare, drept de PROPRIETATE, dobandit prin Succesiune, cota actuala 1/1 1) ILINA SILVIU	A1, A1.1, A1.2, A1.3

C. Partea III. SARCINI .

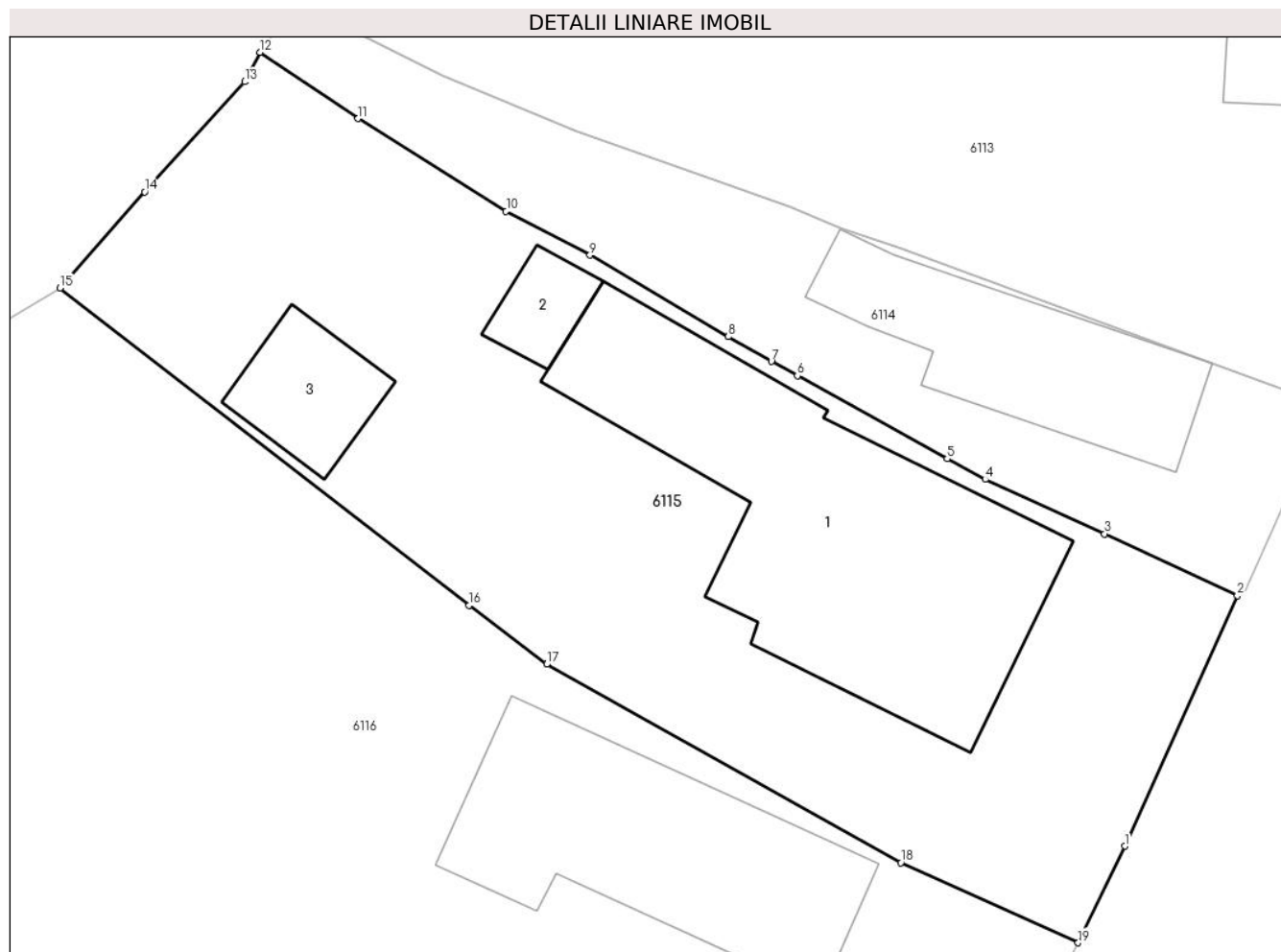
Inscrieri privind dezmembramintele dreptului de proprietate, drepturi reale de garanție și sarcini	Referințe
NU SUNT	

Anexa Nr. 1 La Partea I

Teren

Nr cadastral	Suprafața (mp)*	Observații / Referințe
	Din acte: 900 Masurata: 889	

* Suprafața este determinată în planul de proiecție Stereo 70.



Date referitoare la teren

Crt	Categorie folosință	Intra vilan	Suprafața (mp)	Tarla	Parcelă	Nr. topo	Observații / Referințe
1	curți constructii	DA	889	27	1927	-	

Date referitoare la construcții

Crt	Număr	Destinație construcție	Supraf. (mp)	Situație juridică	Observații / Referințe
A1.1		construcții de locuințe	211	Cu acte	Nr. niveluri:3; S. construită la sol:211 mp; Locuința (Beci+P+M). Sc beci = 11.2mp, Sc parter = 211mp, Sc mansarda = 151mp. Sc desf. = 373.2mp.
A1.2		construcții anexa	17	Cu acte	Nr. niveluri:1; S. construită la sol:17 mp; Anexa (P)
A1.3		construcții anexa	33	Cu acte	Nr. niveluri:1; S. construită la sol:33 mp; Anexa (P).

Lungime Segmente

1) Valorile lungimilor segmentelor sunt obținute din proiecție în plan.

Punct început	X / Y	Punct sfârșit	X / Y	Lungime segment (** (m)
1	568.508,936 399.325,575	2	568.514,133 399.337,142	12.681

Punct început	X / Y	Punct sfârșit	X / Y	Lungime segment (** (m)
2	568.514,133 399.337,142	3	568.507,998 399.339,996	6.766
3	568.507,998 399.339,996	4	568.502,482 399.342,513	6.063
4	568.502,482 399.342,513	5	568.500,727 399.343,462	1.995
5	568.500,727 399.343,462	6	568.493,805 399.347,3	7.915
6	568.493,805 399.347,3	7	568.492,605 399.347,964	1.371
7	568.492,605 399.347,964	8	568.490,613 399.349,108	2.297
8	568.490,613 399.349,108	9	568.484,222 399.352,87	7.416
9	568.484,222 399.352,87	10	568.480,347 399.354,897	4.373
10	568.480,347 399.354,897	11	568.473,512 399.359,181	8.067
11	568.473,512 399.359,181	12	568.468,992 399.362,241	5.458
12	568.468,992 399.362,241	13	568.468,269 399.360,882	1.54
13	568.468,269 399.360,882	14	568.463,648 399.355,798	6.87
14	568.463,648 399.355,798	15	568.459,742 399.351,355	5.916
15	568.459,742 399.351,355	16	568.478,641 399.336,694	23.92
16	568.478,641 399.336,694	17	568.482,222 399.333,972	4.498
17	568.482,222 399.333,972	18	568.498,584 399.324,809	18.753
18	568.498,584 399.324,809	19	568.506,778 399.321,108	8.991
19	568.506,778 399.321,108	1	568.508,936 399.325,575	4.961

** Lungimile segmentelor sunt determinate în planul de proiecție Stereo 70 și sunt rotunjite la 1 milimetru.

*** Distanța dintre puncte este formată din segmente cumulate ce sunt mai mici decât valoarea 1 milimetru.

**DATE DESPRE IMOBILUL NR. 6116**

Oficiul de Cadastru și Publicitate Imobiliară PRAHOVA
Biroul de Cadastru și Publicitate Imobiliară Câmpina

A. Partea I. Descrierea imobilului

TEREN Intravilan

Nr. CF vechi:406(e:406)

Nr. cadastral vechi:555

Adresa: Loc. Bordenii Mari, Str Mihai Viteazul, Nr. 69, Jud. Prahova

Nr. Crt	Nr cadastral Nr. topografic	Suprafața* (mp)	Observații / Referințe
A1	20064	Din acte: 1.897 Masurata: 1.916	Sector cadastral:35 Teren imprejmuit;

Construcții

Crt	Nr cadastral Nr. topografic	Adresa	Observații / Referințe
A1.1	20064-C1	Loc. Bordenii Mari, Str Mihai Viteazul, Nr. 69, Jud. Prahova	Nr. niveluri:1; S. construita la sol:133 mp; C1 locuinta cu Sc=133 mp

B. Partea II. Proprietari și acte

Inscrieri privitoare la dreptul de proprietate și alte drepturi reale		Referințe
5303 / 20/04/2007		
Act Notarial nr. 351, din 19/04/2007 emis de NP COSMA ANDREEA OANA;		
B2	Intabulare, drept de PROPRIETATEdonatie, dobandit prin Conventie, cota actuala 1/1 1) NITU VIOREL VIRGIL	A1, A1.1
10965 / 05/07/2010		
Act Administrativ nr. 5303, din 20/07/2007 emis de BCPI Campina;		
B3	se indreapta eroarea materiala strecurata in incheierea nr. 5303/2007 in sensul ca imobilul de sub A-1 este situat in comuna Scorteni sat Bordenii Mari si nu in comuna Scorteni sat Bordenii Mici cum din eroare a fost inscris	A1, A1.1

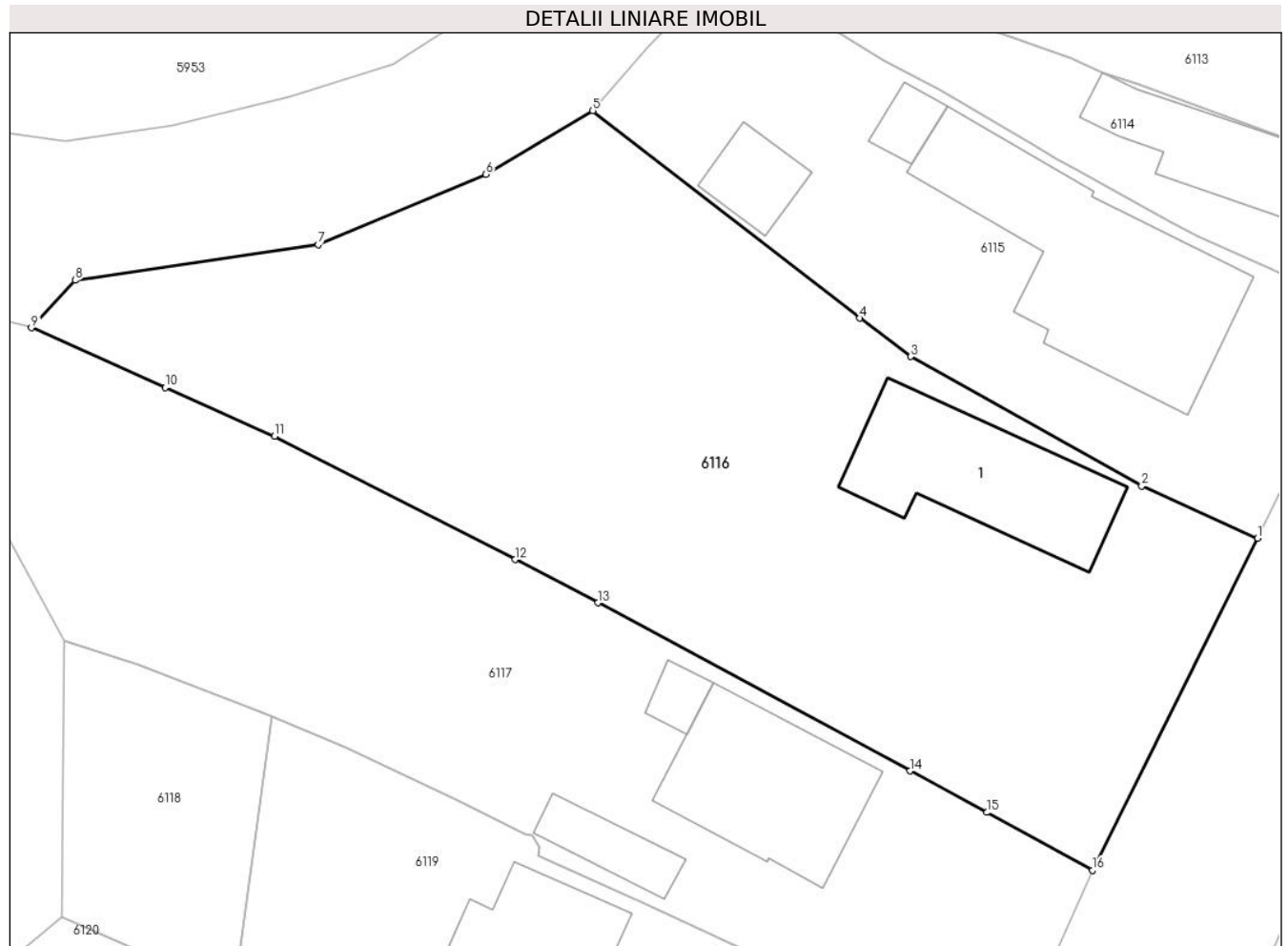
C. Partea III. SARCINI .

Inscrieri privind dezmembramintele dreptului de proprietate, drepturi reale de garanție și sarcini	Referințe
NU SUNT	

Anexa Nr. 1 La Partea I**Teren**

Nr cadastral	Suprafața (mp)*	Observații / Referințe
20064	Din acte: 1.897 Masurata: 1.916	

* Suprafața este determinată în planul de proiecție Stereo 70.

**Date referitoare la teren**

Crt	Categorie folosință	Intra vilan	Suprafața (mp)	Tarla	Parcelă	Nr. topo	Observații / Referințe
1	curți constructii	DA	858	-	-	-	
2	arabil	DA	1.058	-	-	-	

Date referitoare la construcții

Crt	Număr	Destinație construcție	Supraf. (mp)	Situație juridică	Observații / Referințe
A1.1	20064-C1	construcții de locuințe	133	Cu acte	Nr. niveluri:1; S. construita la sol:133 mp; C1 locuinta cu Sc=133 mp

Lungime Segmente

1) Valorile lungimilor segmentelor sunt obținute din proiecție în plan.

Punct început	X / Y	Punct sfârșit	X / Y	Lungime segment (** (m)
1	568.506,778 399.321,108	2	568.498,584 399.324,809	8.991
2	568.498,584 399.324,809	3	568.482,222 399.333,972	18.753

Punct început	X / Y	Punct sfârșit	X / Y	Lungime segment (** (m)
3	568.482,222 399.333,972	4	568.478,641 399.336,694	4.498
4	568.478,641 399.336,694	5	568.459,742 399.351,355	23.92
5	568.459,742 399.351,355	6	568.452,167 399.346,866	8.805
6	568.452,167 399.346,866	7	568.440,304 399.341,901	12.86
7	568.440,304 399.341,901	8	568.423,12 399.339,365	17.371
8	568.423,12 399.339,365	9	568.420,016 399.336,001	4.577
9	568.420,016 399.336,001	10	568.429,481 399.331,769	10.368
10	568.429,481 399.331,769	11	568.437,214 399.328,344	8.458
11	568.437,214 399.328,344	12	568.454,25 399.319,609	19.145
12	568.454,25 399.319,609	13	568.460,09 399.316,55	6.593
13	568.460,09 399.316,55	14	568.482,176 399.304,661	25.083
14	568.482,176 399.304,661	15	568.487,614 399.301,718	6.183
15	568.487,614 399.301,718	16	568.495,092 399.297,621	8.527
16	568.495,092 399.297,621	1	568.506,778 399.321,108	26.234

** Lungimile segmentelor sunt determinate în planul de proiecție Stereo 70 și sunt rotunjite la 1 milimetru.

*** Distanța dintre puncte este formată din segmente cumulate ce sunt mai mici decât valoarea 1 milimetru.

**DATE DESPRE IMOBILUL NR. 6117**

Oficiul de Cadastru și Publicitate Imobiliară PRAHOVA
Biroul de Cadastru și Publicitate Imobiliară Câmpina

A. Partea I. Descrierea imobilului

TEREN Intravilan

Adresa: Loc. Bordenii Mari, Str Mihai Viteazul, Nr. 67, Jud. Prahova

Nr. Crt	Nr cadastral Nr. topografic	Suprafața* (mp)	Observații / Referințe
A1		Din acte: 1.445 Masurata: 1.419	Sector cadastral:35 Teren imprejmuit;

Construcții

Crt	Nr cadastral Nr. topografic	Adresa	Observații / Referințe
A1.1		Loc. Bordenii Mari, Str Mihai Viteazul, Nr. 67, Jud. Prahova	Nr. niveluri:1; S. construita la sol:126 mp; Locuinta (P)

B. Partea II. Proprietari și acte

Inscrieri privitoare la dreptul de proprietate și alte drepturi reale		Referințe
/		
Act Notarial nr. 2858, din 14/04/1993 emis de Notariatul de Stat Local Campina (act de partaj voluntar);		
B1	Intabulare, drept de PROPRIETATE, dobandit prin Conventie, cota actuala 1/1 1) CONSTANTINESCU MIHAIL DEFUNCT:Da 2) CONSTANTINESCU MARIA	A1, A1.1

C. Partea III. SARCINI .

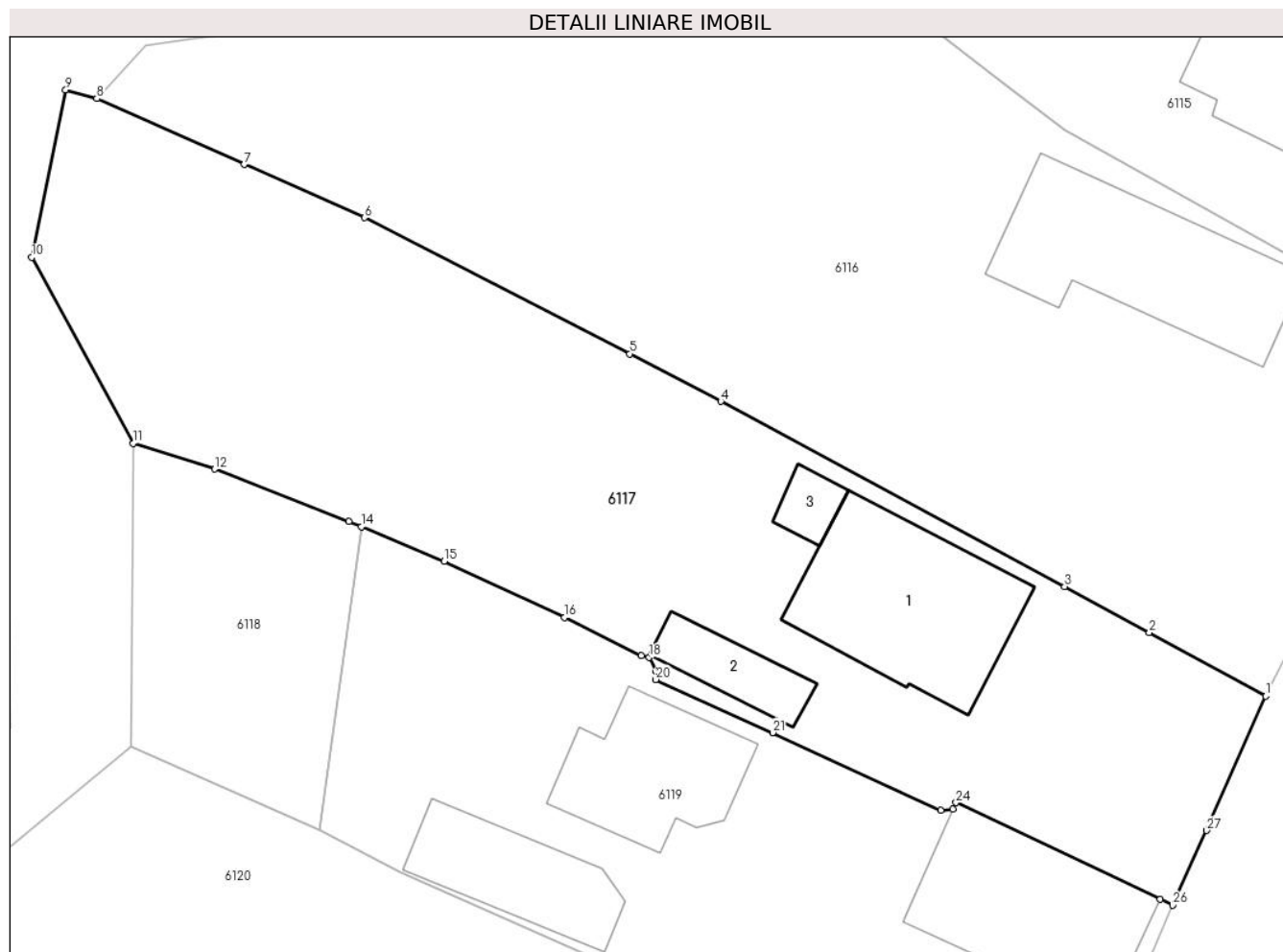
Inscrieri privind dezmembramintele dreptului de proprietate, drepturi reale de garanție și sarcini	Referințe
NU SUNT	

Anexa Nr. 1 La Partea I

Teren

Nr cadastral	Suprafața (mp)*	Observații / Referințe
	Din acte: 1.445 Masurata: 1.419	

* Suprafața este determinată în planul de proiecție Stereo 70.



Date referitoare la teren

Crt	Categorie folosință	Intra vilan	Suprafața (mp)	Tarla	Parcelă	Nr. topo	Observații / Referințe
1	curți constructii	DA	600	27	1923	-	
2	arabil	DA	819	27	1924	-	

Date referitoare la construcții

Crt	Număr	Destinație construcție	Supraf. (mp)	Situație juridică	Observații / Referințe
A1.1		construcții de locuințe	126	Cu acte	Nr. niveluri:1; S. construita la sol:126 mp; Locuinta (P)
A1.2		construcții anexa	33	Fara acte	Nr. niveluri:1; S. construita la sol:33 mp; Anexa (P)
A1.3		construcții anexa	14	Fara acte	Nr. niveluri:1; S. construita la sol:14 mp; Anexa (P)

Lungime Segmente

1) Valorile lungimilor segmentelor sunt obținute din proiecție în plan.

Punct început	X / Y	Punct sfârșit	X / Y	Lungime segment (** (m))	Punct început	X / Y	Punct sfârșit	X / Y	Lungime segment (** (m))
1	568.495,092 399.297,621	2	568.487,614 399.301,718	8.527	2	568.487,614 399.301,718	3	568.482,176 399.304,661	6.183

Punct început	X / Y	Punct sfârșit	X / Y	Lungime segment (** (m)
3	568.482,176 399.304,661	4	568.460,09 399.316,55	25.083
5	568.454,25 399.319,609	6	568.437,214 399.328,344	19.145
7	568.429,481 399.331,769	8	568.420,016 399.336,001	10.368
9	568.418,028 399.336,557	10	568.415,838 399.325,795	10.983
11	568.422,34 399.313,853	12	568.427,592 399.312,201	5.506
13	568.436,216 399.308,83	14	568.437,002 399.308,502	0.852
15	568.442,319 399.306,281	16	568.450,055 399.302,674	8.536
17	568.454,986 399.300,23	18	568.455,494 399.300,117	0.52
19	568.455,96 399.299,218	20	568.455,922 399.298,691	0.529
21	568.463,421 399.295,279	22	568.474,224 399.290,285	11.901
23	568.474,989 399.290,373	24	568.475,209 399.290,79	0.471
25	568.488,309 399.284,575	26	568.489,127 399.284,194	0.902
27	568.491,282 399.288,996	1	568.495,092 399.297,621	9.429

Punct început	X / Y	Punct sfârșit	X / Y	Lungime segment (** (m)
4	568.460,09 399.316,55	5	568.454,25 399.319,609	6.593
6	568.437,214 399.328,344	7	568.429,481 399.331,769	8.458
8	568.420,016 399.336,001	9	568.418,028 399.336,557	2.064
10	568.415,838 399.325,795	11	568.422,34 399.313,853	13.597
12	568.427,592 399.312,201	13	568.436,216 399.308,83	9.259
14	568.437,002 399.308,502	15	568.442,319 399.306,281	5.762
16	568.450,055 399.302,674	17	568.454,986 399.300,23	5.503
18	568.455,494 399.300,117	19	568.455,96 399.299,218	1.012
20	568.455,922 399.298,691	21	568.463,421 399.295,279	8.239
22	568.474,224 399.290,285	23	568.474,989 399.290,373	0.77
24	568.475,209 399.290,79	25	568.488,309 399.284,575	14.5
26	568.489,127 399.284,194	27	568.491,282 399.288,996	5.263

** Lungimile segmentelor sunt determinate în planul de proiecție Stereo 70 și sunt rotunjite la 1 milimetru.

*** Distanța dintre puncte este formată din segmente cumulate ce sunt mai mici decât valoarea 1 milimetru.

**DATE DESPRE IMOBILUL NR. 6118**

Oficiul de Cadastru și Publicitate Imobiliară PRAHOVA
Biroul de Cadastru și Publicitate Imobiliară Câmpina

A. Partea I. Descrierea imobilului

TEREN Intravilan

Adresa: Loc. Bordenii Mari, Jud. Prahova

Nr. Crt	Nr cadastral Nr. topografic	Suprafața* (mp)	Observații / Referințe
A1		271	Sector cadastral:35 Teren imprejmuit;

B. Partea II. Proprietari și acte

Inscrieri privitoare la dreptul de proprietate și alte drepturi reale		Referințe
/		
Act Normativ nr. 7, din 13/03/1996 emis de Parlamentul României (lege);		
B1	Inscrierea provizorie, drept de PROPRIETATE, dobandit prin Lege, cota actuala 1/1 1) NEIDENTIFICAT NEIDENTIFICAT	A1
B2	Se noteaza faptul ca imobilul are proprietar neidentificat.	A1

C. Partea III. SARCINI .

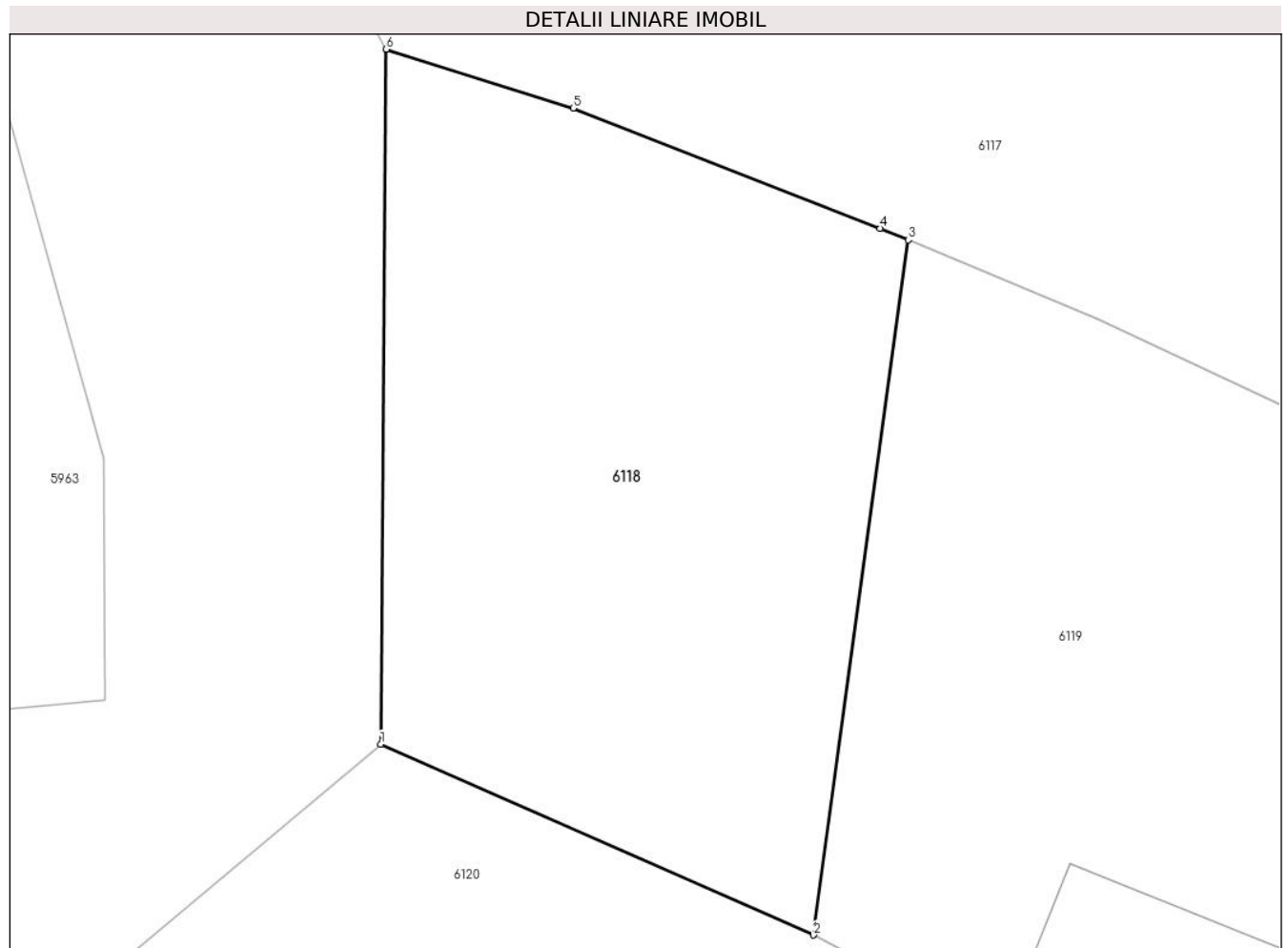
Inscrieri privind dezmembramintele dreptului de proprietate, drepturi reale de garanție și sarcini	Referințe
NU SUNT	

Anexa Nr. 1 La Partea I

Teren

Nr cadastral	Suprafața (mp)*	Observații / Referințe
	271	

* Suprafața este determinată în planul de proiecție Stereo 70.



Date referitoare la teren

Crt	Categorie folosință	Intra vilan	Suprafața (mp)	Tarla	Parcelă	Nr. topo	Observații / Referințe
1	arabil	DA	271	27	1924	-	

Lungime Segmente

1) Valorile lungimilor segmentelor sunt obținute din proiecție în plan.

Punct început	X / Y	Punct sfârșit	X / Y	Lungime segment (** (m)
1	568.422,185 399.294,363	2	568.434,342 399.289,007	13.285
2	568.434,342 399.289,007	3	568.437,002 399.308,502	19.675
3	568.437,002 399.308,502	4	568.436,216 399.308,83	0.852
4	568.436,216 399.308,83	5	568.427,592 399.312,201	9.259
5	568.427,592 399.312,201	6	568.422,34 399.313,853	5.506

Punct început	X / Y	Punct sfârșit	X / Y	Lungime segment (** (m)
6	568.422,34 399.313,853	1	568.422,185 399.294,363	19.491

** Lungimile segmentelor sunt determinate în planul de proiecție Stereo 70 și sunt rotunjite la 1 milimetru.

*** Distanța dintre puncte este formată din segmente cumulate ce sunt mai mici decât valoarea 1 milimetru.



DATE DESPRE IMOBILUL NR. 6119

Oficiul de Cadastru și Publicitate Imobiliară PRAHOVA
Biroul de Cadastru și Publicitate Imobiliară Câmpina

A. Partea I. Descrierea imobilului

TEREN Intravilan

Adresa: Loc. Bordenii Mari, Str Mihai Viteazul, Nr. 65, Jud. Prahova

Nr. Crt	Nr cadastral Nr. topografic	Suprafața* (mp)	Observații / Referințe
A1	24408	Din acte: 935 Masurata: 956	Sector cadastral:35 Teren imprejmuit;

Construcții

Crt	Nr cadastral Nr. topografic	Adresa	Observații / Referințe
A1.1	24408-C1	Loc. Bordenii Mari, Str Mihai Viteazul, Nr. 65, Jud. Prahova	Nr. niveluri:3; S. construita la sol:119 mp; Locuinta C1 (B+P+E), S.C. la sol S = 119mp, S.C. etaj = 119, S.C. beci = 45mp, S.C. desfasurata S = 283mp, an construire 1998
A1.2	24408-C2	Loc. Bordenii Mari, Str Mihai Viteazul, Nr. 65, Jud. Prahova	Nr. niveluri:1; S. construita la sol:83 mp; Locuinta C2 (P), S.C. la sol S = 83mp; an construire 1955
A1.3	24408-C3	Loc. Bordenii Mari, Str Mihai Viteazul, Nr. 65, Jud. Prahova	Nr. niveluri:1; S. construita la sol:67 mp; Anexa C3 (P), S. C. la sol S = 67mp; an construire 1972

B. Partea II. Proprietari și acte

Inscrieri privitoare la dreptul de proprietate și alte drepturi reale		Referințe
9580 / 31/01/2023		
Act Notarial nr. 77, din 06/04/2009 emis de BNP POP MIHAELA CRISTINA (act administrativ nr PH 951428 din 23.09.2010, emis de SPCLEP SCORTENI;inscris sub semnatura privata nr 3226435202 din 31.01.2023, emis de BRD;act administrativ nr 2 din 01.04.1991, emis de PRIMARIA SCORTENI;act administrativ nr 18070 din 28.12.2022, emis de PRIMARIA SCORTENI;inscris sub semnatura privata nr 1.31 din 31.01.2023, emis de PREDĂ CONSTANTIN);		
B2	Intabulare, drept de PROPRIETATE, dobandit prin Succesiune, cota actuala 1/4 1) CONSTANTINESCU LAURENȚIU-FLORENTIN	A1, A1.2, A1.3
B3	Intabulare, drept de PROPRIETATE, dobandit prin Succesiune, cota actuala 1/4 1) CONSTANTINESCU MARIUS - ADRIAN	A1, A1.2, A1.3
B4	Intabulare, drept de PROPRIETATE, dobandit prin Succesiune, cota actuala 1/4 1) PETRESCU ANA-COSTINA	A1, A1.2, A1.3
B6	Intabulare, drept de PROPRIETATE, dobandit prin Succesiune, cota actuala 1/8 1) CONSTANTINESCU LAURENȚIU-FLORENTIN	A1.1
B7	Intabulare, drept de PROPRIETATE, dobandit prin Succesiune, cota actuala 1/8 1) CONSTANTINESCU MARIUS - ADRIAN	A1.1
B8	Intabulare, drept de PROPRIETATE, dobandit prin Succesiune, cota actuala 1/8 1) PETRESCU ANA-COSTINA	A1.1
47067 / 03/10/2023		
Act Notarial nr. DONATIE 1317, din 28/09/2023 emis de Neagu Ioana Dorothy Maria;		
B9	Intabulare, drept de PROPRIETATE, dobandit prin Conventie, cota actuala 1/4 1) PETRESCU ANA-COSTINA	A1, A1.2, A1.3
B10	Intabulare, drept de PROPRIETATE, dobandit prin Conventie, cota actuala 5/8 1) PETRESCU ANA-COSTINA	A1.1
B11	se noteaza clauza de inalienabilitate	A1, A1.1, A1.2, A1.3

C. Partea III. SARCINI

Inscrieri privind dezmembramintele dreptului de proprietate, drepturi reale de garanție și sarcini	Referințe
47067 / 03/10/2023	

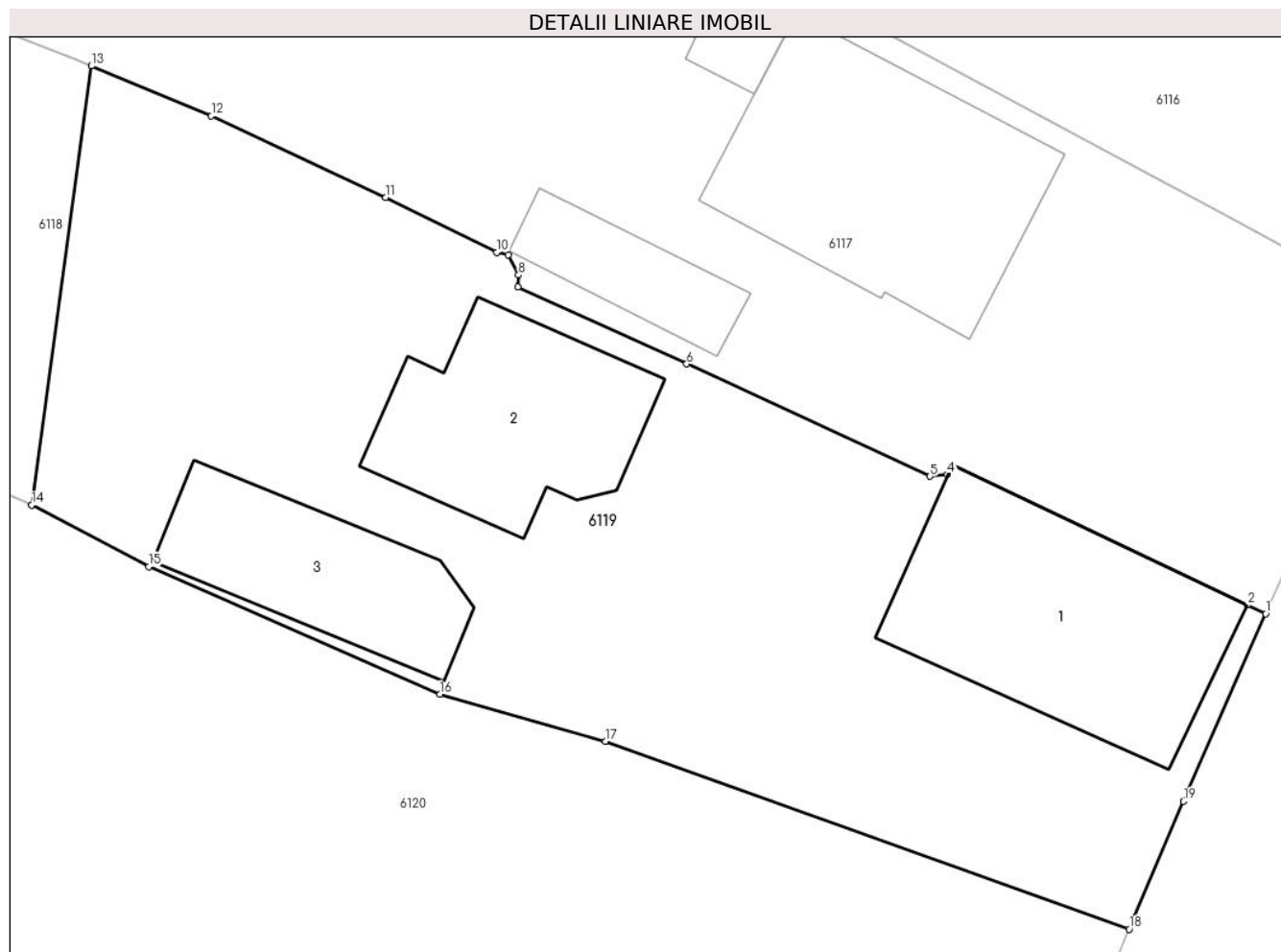
Inscrieri privind dezmembramintele dreptului de proprietate, drepturi reale de garanție și sarcini	Referințe
Act Notarial nr. DONATIE 1317, din 28/09/2023 emis de Neagu Ioana Dorothy Maria;	
C1 Intabulare, drept de UZUFRACT VIAGERasupra cotei din imobil proprietatea lui Petrescu Ana-Costina, dobandit prin Conventie, cota actuala 1/1, cota initiala 1/1	A1, A1.1, A1.2, A1.3
1) CONSTANTINESCU ELENA	

Anexa Nr. 1 La Partea I

Teren

Nr cadastral	Suprafața (mp)*	Observații / Referințe
24408	Din acte: 935 Masurata: 956	

* Suprafața este determinată în planul de proiecție Stereo 70.



Date referitoare la teren

Crt	Categorie folosință	Intra vilan	Suprafața (mp)	Tarla	Parcelă	Nr. topo	Observații / Referințe
1	curți constructii	DA	956	27	1922	-	

Date referitoare la construcții

Crt	Număr	Destinație construcție	Supraf. (mp)	Situație juridică	Observații / Referințe
A1.1	24408-C1	construcții de locuințe	119	Cu acte	Nr. niveluri:3; S. construita la sol:119 mp; Locuinta C1 (B+P+E), S.C. la sol S = 119mp, S.C. etaj = 119, S.C. beci = 45mp, S.C. desfasurata S = 283mp, an construire 1998
A1.2	24408-C2	construcții de locuințe	83	Cu acte	Nr. niveluri:1; S. construita la sol:83 mp; Locuinta C2 (P), S.C. la sol S = 83mp; an construire 1955
A1.3	24408-C3	construcții anexa	67	Cu acte	Nr. niveluri:1; S. construita la sol:67 mp; Anexa C3 (P), S.C. la sol S = 67mp; an construire 1972

Lungime Segmente

1) Valorile lungimilor segmentelor sunt obținute din proiecție în plan.

Punct început	X / Y	Punct sfârșit	X / Y	Lungime segment (** (m)
---------------	-------	---------------	-------	-------------------------

Punct început	X / Y	Punct sfârșit	X / Y	Lungime segment (** (m)
1	568.489,127 399.284,194	2	568.488,309 399.284,575	0.902
2	568.488,309 399.284,575	3	568.475,209 399.290,79	14.5
3	568.475,209 399.290,79	4	568.474,989 399.290,373	0.471
4	568.474,989 399.290,373	5	568.474,224 399.290,285	0.77
5	568.474,224 399.290,285	6	568.463,421 399.295,279	11.901
6	568.463,421 399.295,279	7	568.455,922 399.298,691	8.239
7	568.455,922 399.298,691	8	568.455,96 399.299,218	0.529
8	568.455,96 399.299,218	9	568.455,494 399.300,117	1.012
9	568.455,494 399.300,117	10	568.454,986 399.300,23	0.52
10	568.454,986 399.300,23	11	568.450,055 399.302,674	5.503
11	568.450,055 399.302,674	12	568.442,319 399.306,281	8.536
12	568.442,319 399.306,281	13	568.437,002 399.308,502	5.762
13	568.437,002 399.308,502	14	568.434,342 399.289,007	19.675
14	568.434,342 399.289,007	15	568.439,545 399.286,285	5.872
15	568.439,545 399.286,285	16	568.452,465 399.280,61	14.111
16	568.452,465 399.280,61	17	568.459,806 399.278,52	7.633
17	568.459,806 399.278,52	18	568.483,063 399.270,188	24.704
18	568.483,063 399.270,188	19	568.485,476 399.275,866	6.17
19	568.485,476 399.275,866	1	568.489,127 399.284,194	9.093

** Lungimile segmentelor sunt determinate în planul de proiecție Stereo 70 și sunt rotunjite la 1 milimetru.

*** Distanța dintre puncte este formată din segmente cumulate ce sunt mai mici decât valoarea 1 milimetru.

**DATE DESPRE IMOBILUL NR. 6120**

Oficiul de Cadastru și Publicitate Imobiliară PRAHOVA
Biroul de Cadastru și Publicitate Imobiliară Câmpina

A. Partea I. Descrierea imobilului

TEREN Intravilan

Nr. CF vechi:451(e:451)

Nr. cadastral vechi:610

Adresa: Loc. Bordenii Mari, Jud. Prahova

Nr. Crt	Nr cadastral Nr. topografic	Suprafața* (mp)	Observații / Referințe
A1	20379	Din acte: 2.507 Masurata: 2.527	Sector cadastral:35 Teren imprejmuit;

B. Partea II. Proprietari și acte

Inscrieri privitoare la dreptul de proprietate și alte drepturi reale	Referințe
6518 / 16/08/2006	
Act Notarial nr. 1090, din 11/08/2006 emis de NP Cosma Andreea Oana-Ploiesti;	
B1	A1
Intabulare, drept de PROPRIETATE, dobandit prin Conventie, cota actuala 1/1	
1) NITU VIOREL-VIRGIL	
2) NITU DANA	

C. Partea III. SARCINI .

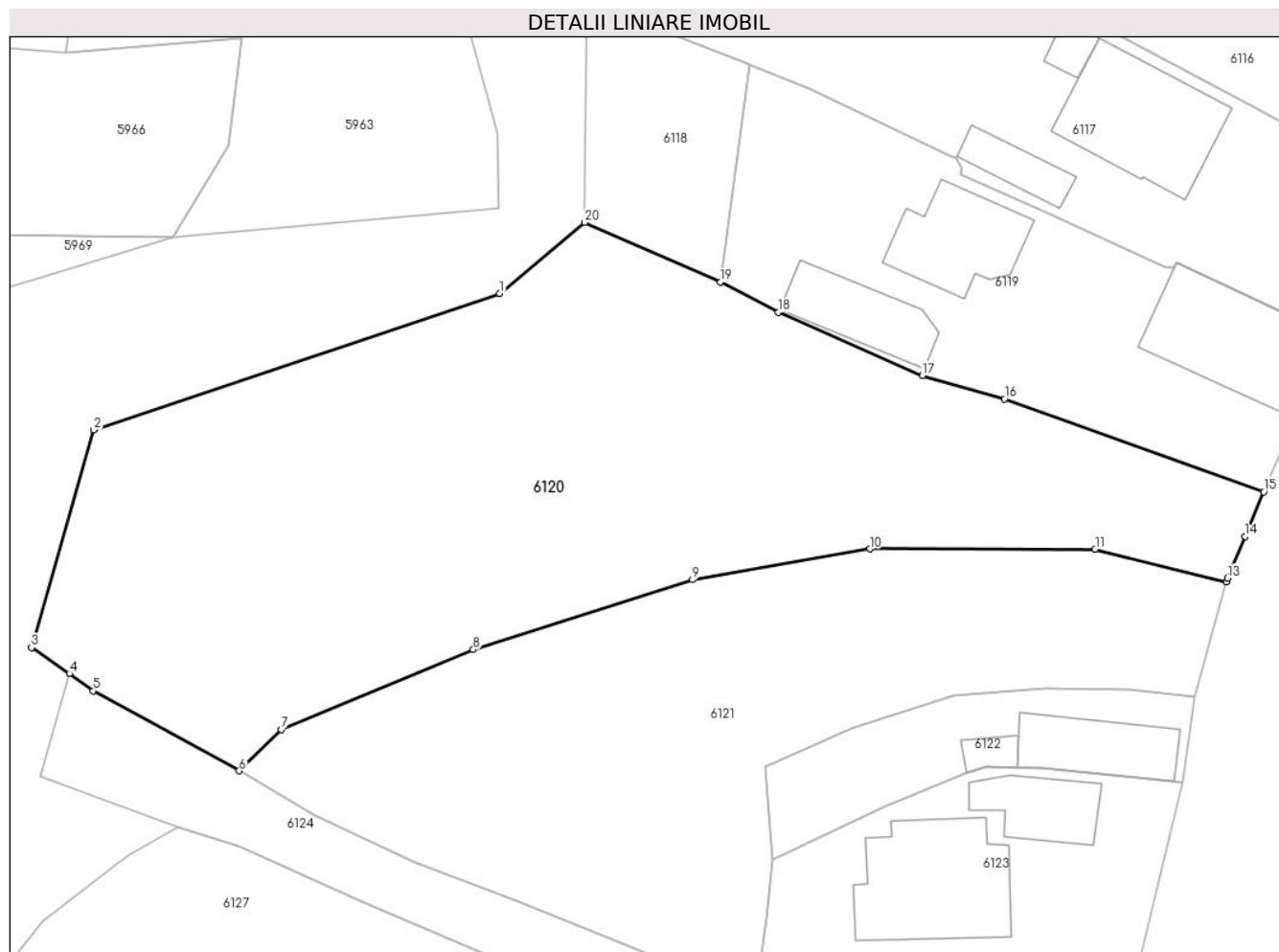
Inscrieri privind dezmembramintele dreptului de proprietate, drepturi reale de garanție și sarcini	Referințe
NU SUNT	

Anexa Nr. 1 La Partea I

Teren

Nr cadastral	Suprafața (mp)*	Observații / Referințe
20379	Din acte: 2.507 Masurata: 2.527	

* Suprafața este determinată în planul de proiecție Stereo 70.



Date referitoare la teren

Crt	Categorie folosință	Intra vilan	Suprafața (mp)	Tarla	Parcelă	Nr. topo	Observații / Referințe
1	arabil	DA	2.527	27	A 1921	-	

Lungime Segmente

1) Valorile lungimilor segmentelor sunt obținute din proiecție în plan.

Punct început	X / Y	Punct sfârșit	X / Y	Lungime segment (** (m)
1	568.414,565 399.287,987	2	568.378,15 399.275,748	38.416
2	568.378,15 399.275,748	3	568.372,588 399.256,221	20.304
3	568.372,588 399.256,221	4	568.375,969 399.253,904	4.099
4	568.375,969 399.253,904	5	568.378,106 399.252,339	2.649
5	568.378,106 399.252,339	6	568.391,201 399.245,168	14.93

Punct început	X / Y	Punct sfârșit	X / Y	Lungime segment (** (m)
6	568.391,201 399.245,168	7	568.394,99 399.248,85	5.283
7	568.394,99 399.248,85	8	568.412,193 399.256,046	18.648
8	568.412,193 399.256,046	9	568.431,847 399.262,311	20.628
9	568.431,847 399.262,311	10	568.447,743 399.265,076	16.135
10	568.447,743 399.265,076	11	568.467,938 399.265,046	20.195
11	568.467,938 399.265,046	12	568.479,705 399.262,106	12.129
12	568.479,705 399.262,106	13	568.479,812 399.262,442	0.353
13	568.479,812 399.262,442	14	568.481,364 399.266,19	4.057
14	568.481,364 399.266,19	15	568.483,063 399.270,188	4.344
15	568.483,063 399.270,188	16	568.459,806 399.278,52	24.704
16	568.459,806 399.278,52	17	568.452,465 399.280,61	7.633
17	568.452,465 399.280,61	18	568.439,545 399.286,285	14.111
18	568.439,545 399.286,285	19	568.434,342 399.289,007	5.872
19	568.434,342 399.289,007	20	568.422,185 399.294,363	13.285
20	568.422,185 399.294,363	1	568.414,565 399.287,987	9.935

** Lungimile segmentelor sunt determinate în planul de proiecție Stereo 70 și sunt rotunjite la 1 milimetru.

*** Distanța dintre puncte este formată din segmente cumulate ce sunt mai mici decât valoarea 1 milimetru.

**DATE DESPRE IMOBILUL NR. 6121**

Oficiul de Cadastru și Publicitate Imobiliară PRAHOVA
Biroul de Cadastru și Publicitate Imobiliară Câmpina

A. Partea I. Descrierea imobilului

TEREN Intravilan

Adresa: Loc. Bordenii Mari, Jud. Prahova

Nr. Crt	Nr cadastral Nr. topografic	Suprafața* (mp)	Observații / Referințe
A1		1.592	Sector cadastral:35 Teren imprejmuit;

B. Partea II. Proprietari și acte

Inscrieri privitoare la dreptul de proprietate și alte drepturi reale		Referințe
/		
Act Normativ nr. 7, din 13/03/1996 emis de Parlamentul României (lege);		
B1	Inscrierea provizorie, drept de PROPRIETATE, dobandit prin Lege, cota actuala 1/1 1) NEIDENTIFICAT NEIDENTIFICAT	A1
B2	Se noteaza faptul ca imobilul are proprietar neidentificat.	A1

C. Partea III. SARCINI .

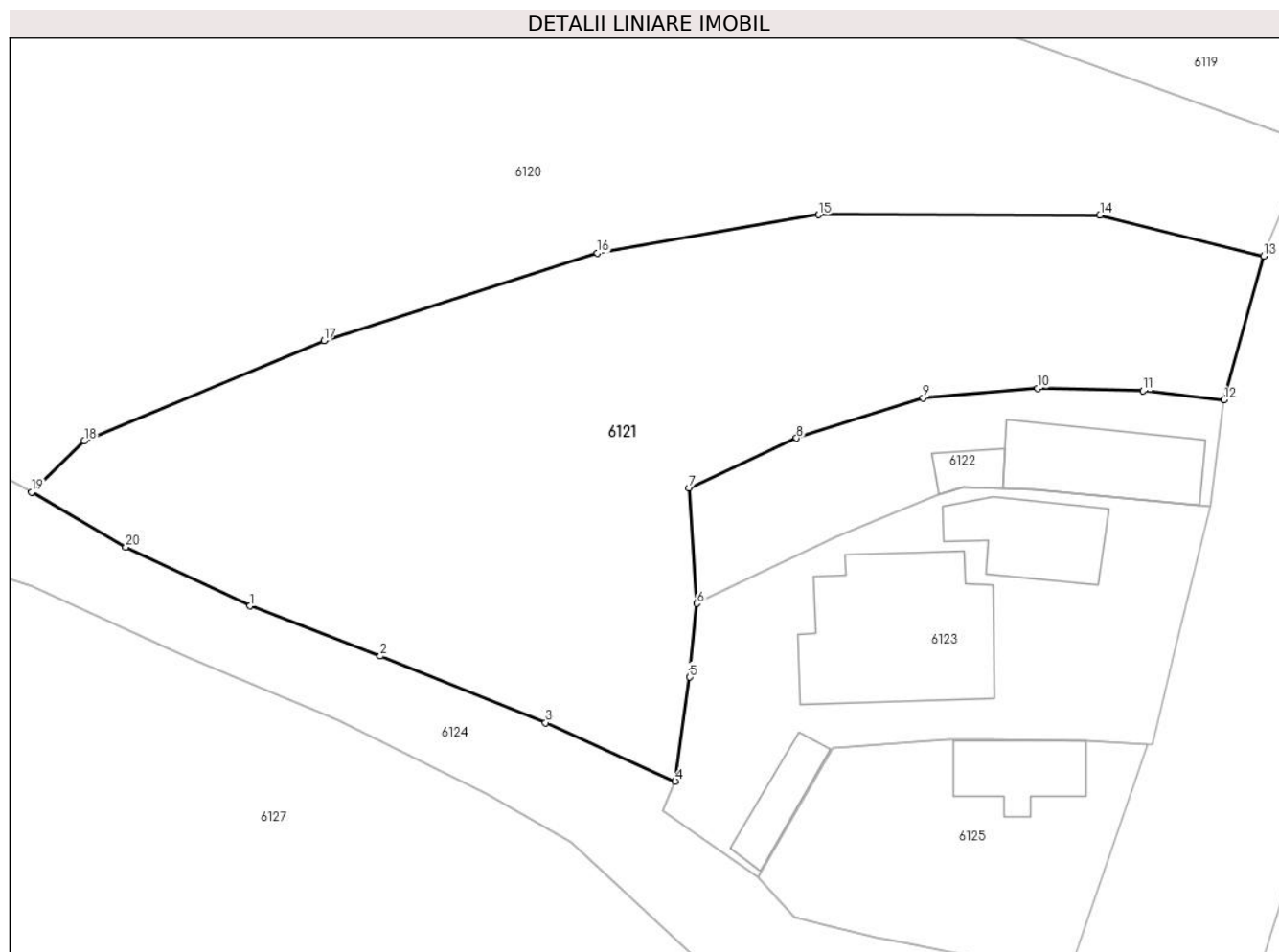
Inscrieri privind dezmembramintele dreptului de proprietate, drepturi reale de garanție și sarcini	Referințe
NU SUNT	

Anexa Nr. 1 La Partea I

Teren

Nr cadastral	Suprafața (mp)*	Observații / Referințe
	1.592	

* Suprafața este determinată în planul de proiecție Stereo 70.



Date referitoare la teren

Crt	Categorie folosință	Intravilan	Suprafața (mp)	Tarla	Parcelă	Nr. topo	Observații / Referințe
1	arabil	DA	1.592	27	1919, 1920	-	

Lungime Segmente

1) Valorile lungimilor segmentelor sunt obținute din proiecție în plan.

Punct început	X / Y	Punct sfârșit	X / Y	Lungime segment (** (m)
1	568.406,87 399.236,986	2	568.416,262 399.233,401	10.053
2	568.416,262 399.233,401	3	568.428,116 399.228,619	12.782
3	568.428,116 399.228,619	4	568.437,444 399.224,409	10.234
4	568.437,444 399.224,409	5	568.438,474 399.231,877	7.539
5	568.438,474 399.231,877	6	568.438,983 399.237,16	5.307

Punct început	X / Y	Punct sfârșit	X / Y	Lungime segment (** (m)
6	568.438,983 399.237,16	7	568.438,417 399.245,479	8.338
7	568.438,417 399.245,479	8	568.446,15 399.249,04	8.514
8	568.446,15 399.249,04	9	568.455,237 399.251,927	9.535
9	568.455,237 399.251,927	10	568.463,469 399.252,603	8.26
10	568.463,469 399.252,603	11	568.471,02 399.252,428	7.553
11	568.471,02 399.252,428	12	568.476,842 399.251,777	5.858
12	568.476,842 399.251,777	13	568.479,705 399.262,106	10.718
13	568.479,705 399.262,106	14	568.467,938 399.265,046	12.129
14	568.467,938 399.265,046	15	568.447,743 399.265,076	20.195
15	568.447,743 399.265,076	16	568.431,847 399.262,311	16.135
16	568.431,847 399.262,311	17	568.412,193 399.256,046	20.628
17	568.412,193 399.256,046	18	568.394,99 399.248,85	18.648
18	568.394,99 399.248,85	19	568.391,201 399.245,168	5.283
19	568.391,201 399.245,168	20	568.397,97 399.241,22	7.836
20	568.397,97 399.241,22	1	568.406,87 399.236,986	9.856

** Lungimile segmentelor sunt determinate în planul de proiecție Stereo 70 și sunt rotunjite la 1 milimetru.

*** Distanța dintre puncte este formată din segmente cumulate ce sunt mai mici decât valoarea 1 milimetru.

**DATE DESPRE IMOBILUL NR. 6122**

Oficiul de Cadastru și Publicitate Imobiliară PRAHOVA
Biroul de Cadastru și Publicitate Imobiliară Câmpina

A. Partea I. Descrierea imobilului

TEREN Intravilan

Adresa: Loc. Bordenii Mari, Str Mihai Viteazul, Nr. 59, Jud. Prahova

Nr. Crt	Nr cadastral Nr. topografic	Suprafața* (mp)	Observații / Referințe
A1	25267	Din acte: 304 Masurata: 291	Sector cadastral:35 Teren imprejmuit;

Construcții

Crt	Nr cadastral Nr. topografic	Adresa	Observații / Referințe
A1.1	25267-C1	Loc. Bordenii Mari, Str Mihai Viteazul, Nr. 59, Jud. Prahova	Nr. niveluri:1; S. construita la sol:68 mp; C1- Locuinta Sc. desfasurata P=68mp, an construire 1997
A1.2	25267-C2	Loc. Bordenii Mari, Str Mihai Viteazul, Nr. 59, Jud. Prahova	Nr. niveluri:1; S. construita la sol:14 mp; C2- Anexa Sc. desfasurata P=14mp, an construire 1997

B. Partea II. Proprietari și acte

Inscrieri privitoare la dreptul de proprietate și alte drepturi reale		Referințe
37646 / 09/09/2024		
Act Notarial nr. 3715, din 09/09/2024 emis de Pop Mihaela Cristina;		
B2	Intabulare, drept de PROPRIETATE, dobandit prin Conventie, cota actuala 1/1 1) RUSEA BOGDAN-GABRIEL 2) RUSEA ANDREEA	A1, A1.1, A1.2

C. Partea III. SARCINI .

Inscrieri privind dezmembramintele dreptului de proprietate, drepturi reale de garanție și sarcini	Referințe
NU SUNT	

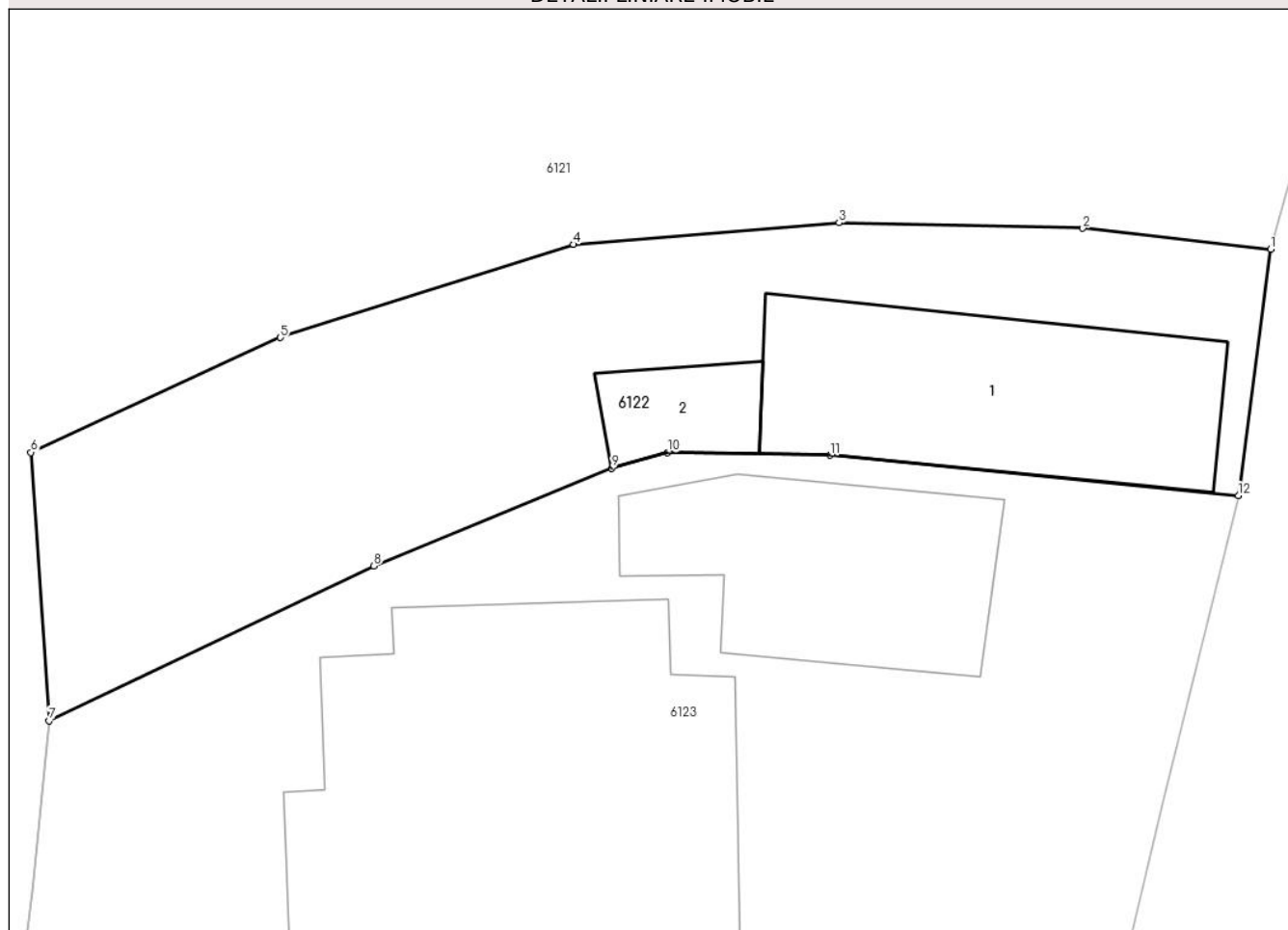
Anexa Nr. 1 La Partea I

Teren

Nr cadastral	Suprafața (mp)*	Observații / Referințe
25267	Din acte: 304 Masurata: 291	

* Suprafața este determinată în planul de proiecție Stereo 70.

DETALII LINIARE IMOBIL



Date referitoare la teren

Crt	Categorie folosință	Intravilan	Suprafața (mp)	Tarla	Parcelă	Nr. topo	Observații / Referințe
1	curți constructii	DA	291	27	1918	-	

Date referitoare la construcții

Crt	Număr	Destinație construcție	Supraf. (mp)	Situație juridică	Observații / Referințe
A1.1	25267-C1	construcții de locuințe	68	Cu acte	Nr. niveluri:1; S. construita la sol:68 mp; C1-Locuinta Sc. desfasurata P=68mp, an construire 1997
A1.2	25267-C2	construcții anexa	14	Cu acte	Nr. niveluri:1; S. construita la sol:14 mp; C2-Anexa Sc. desfasurata P=14mp, an construire 1997

Lungime Segmente

1) Valorile lungimilor segmentelor sunt obținute din proiecție în plan.

Punct început	X / Y	Punct sfârșit	X / Y	Lungime segment (** (m)
1	568.476,842 399.251,777	2	568.471,02 399.252,428	5.858
2	568.471,02 399.252,428	3	568.463,469 399.252,603	7.553

Punct început	X / Y	Punct sfârșit	X / Y	Lungime segment (** (m)
3	568.463,469 399.252,603	4	568.455,237 399.251,927	8.26
4	568.455,237 399.251,927	5	568.446,15 399.249,04	9.535
5	568.446,15 399.249,04	6	568.438,417 399.245,479	8.514
6	568.438,417 399.245,479	7	568.438,983 399.237,16	8.338
7	568.438,983 399.237,16	8	568.449,042 399.241,96	11.146
8	568.449,042 399.241,96	9	568.456,415 399.244,993	7.972
9	568.456,415 399.244,993	10	568.458,143 399.245,483	1.796
10	568.458,143 399.245,483	11	568.463,187 399.245,391	5.045
11	568.463,187 399.245,391	12	568.475,839 399.244,145	12.713
12	568.475,839 399.244,145	1	568.476,842 399.251,777	7.698

** Lungimile segmentelor sunt determinate în planul de proiecție Stereo 70 și sunt rotunjite la 1 milimetru.

*** Distanța dintre puncte este formată din segmente cumulate ce sunt mai mici decât valoarea 1 milimetru.

**DATE DESPRE IMOBILUL NR. 6123**

Oficiul de Cadastru și Publicitate Imobiliară PRAHOVA
Biroul de Cadastru și Publicitate Imobiliară Câmpina

A. Partea I. Descrierea imobilului

TEREN Intravilan

Adresa: Loc. Bordenii Mari, Str Mihai Viteazul, Nr. 57, Jud. Prahova

Nr. Crt	Nr cadastral Nr. topografic	Suprafața* (mp)	Observații / Referințe
A1		Din acte: 580 Masurata: 632	Sector cadastral:35 Teren imprejmuit;

Construcții

Crt	Nr cadastral Nr. topografic	Adresa	Observații / Referințe
A1.1		Loc. Bordenii Mari, Str Mihai Viteazul, Nr. 57, Jud. Prahova	Nr. niveluri:1; S. construita la sol:55 mp; Locuinta (P)
A1.2		Loc. Bordenii Mari, Str Mihai Viteazul, Nr. 57, Jud. Prahova	Nr. niveluri:2; S. construita la sol:135 mp; Locuinta (P+E). Sc parter = 135mp (din care Sc terasa acoperita = 16,2 mp), Sc etaj = 135mp (din care Sc balcon = 16,2mp), Sc desf. = 270mp.

B. Partea II. Proprietari și acte

Inscrieri privitoare la dreptul de proprietate și alte drepturi reale		Referințe
/		
Act Administrativ nr. 2197, din 04/01/2016 emis de Consiliul Local al Com. Scorteni (Proces verbal de punere in posesie);		
B1	Inscrierea posesiei, drept de PROPRIETATE, dobandit prin Constituire, cota actuala 1/1 1) BADEA ALEXANDRU	A1
Act Administrativ nr. 12681, din 26/07/2018 emis de Primaria Com. Scorteni (Certificat de atestarea edificarii constructiei, Adeverinta nr. 15037/18.09.2018);		
B2	Intabulare, drept de PROPRIETATE, dobandit prin Construire, cota actuala 1/1 1) BADEA ALEXANDRU	A1.1, A1.2

C. Partea III. SARCINI .

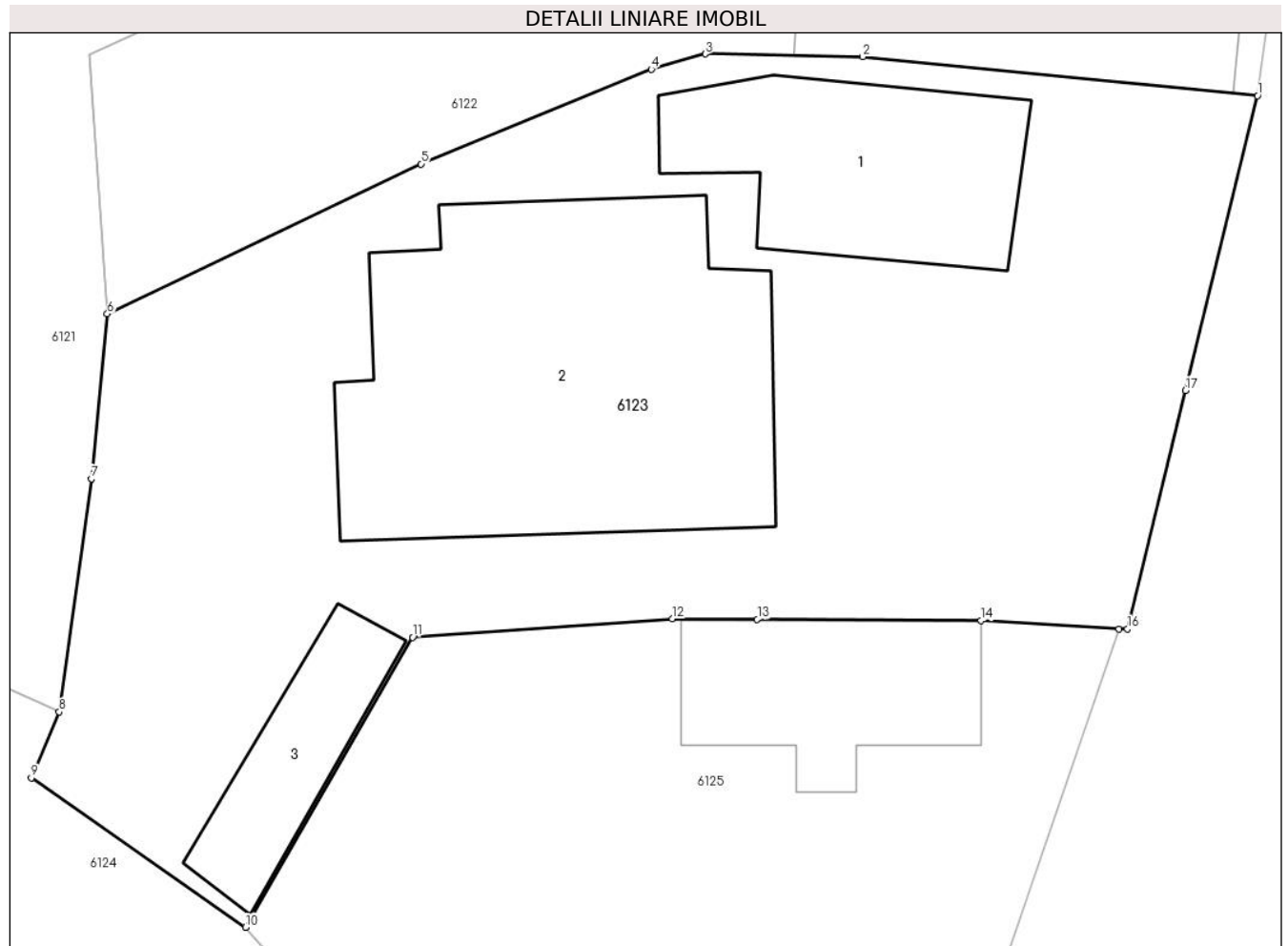
Inscrieri privind dezmembramintele dreptului de proprietate, drepturi reale de garanție și sarcini	Referințe
NU SUNT	

Anexa Nr. 1 La Partea I

Teren

Nr cadastral	Suprafața (mp)*	Observații / Referințe
	Din acte: 580 Masurata: 632	

* Suprafața este determinată în planul de proiecție Stereo 70.



Date referitoare la teren

Crt	Categorie folosință	Intra vilan	Suprafața (mp)	Tarla	Parcelă	Nr. topo	Observații / Referințe
1	curți constructii	DA	632	27	1917	-	

Date referitoare la construcții

Crt	Număr	Destinație construcție	Supraf. (mp)	Situație juridică	Observații / Referințe
A1.1		construcții de locuințe	55	Cu acte	Nr. niveluri:1; S. construita la sol:55 mp; Locuinta (P)
A1.2		construcții de locuințe	135	Cu acte	Nr. niveluri:2; S. construita la sol:135 mp; Locuinta (P+E). Sc parter = 135mp (din care Sc terasa acoperita = 16,2mp), Sc etaj = 135mp (din care Sc balcon = 16,2mp), Sc desf. = 270mp.
A1.3		construcții anexa	26	Fara acte	Nr. niveluri:1; S. construita la sol:26 mp; Anexa (P)

Lungime Segmente

1) Valorile lungimilor segmentelor sunt obținute din proiecție în plan.

Punct început	X / Y	Punct sfârșit	X / Y	Lungime segment (** (m)
---------------	-------	---------------	-------	-------------------------

Punct început	X / Y	Punct sfârșit	X / Y	Lungime segment (** (m)
1	568.475,839 399.244,145	2	568.463,187 399.245,391	12.713
2	568.463,187 399.245,391	3	568.458,143 399.245,483	5.045
3	568.458,143 399.245,483	4	568.456,415 399.244,993	1.796
4	568.456,415 399.244,993	5	568.449,042 399.241,96	7.972
5	568.449,042 399.241,96	6	568.438,983 399.237,16	11.146
6	568.438,983 399.237,16	7	568.438,474 399.231,877	5.307
7	568.438,474 399.231,877	8	568.437,444 399.224,409	7.539
8	568.437,444 399.224,409	9	568.436,553 399.222,3	2.289
9	568.436,553 399.222,3	10	568.443,41 399.217,51	8.364
10	568.443,41 399.217,51	11	568.448,763 399.226,801	10.723
11	568.448,763 399.226,801	12	568.457,083 399.227,391	8.341
12	568.457,083 399.227,391	13	568.459,811 399.227,376	2.728
13	568.459,811 399.227,376	14	568.466,982 399.227,337	7.171
14	568.466,982 399.227,337	15	568.471,404 399.227,058	4.431
15	568.471,404 399.227,058	16	568.471,67 399.227,068	0.266
16	568.471,67 399.227,068	17	568.473,535 399.234,708	7.864
17	568.473,535 399.234,708	1	568.475,839 399.244,145	9.714

** Lungimile segmentelor sunt determinate în planul de proiecție Stereo 70 și sunt rotunjite la 1 milimetru.

*** Distanța dintre puncte este formată din segmente cumulate ce sunt mai mici decât valoarea 1 milimetru.

**DATE DESPRE IMOBILUL NR. 6124**

Oficiul de Cadastru și Publicitate Imobiliară PRAHOVA
Biroul de Cadastru și Publicitate Imobiliară Câmpina

A. Partea I. Descrierea imobilului

TEREN Intravilan

Adresa: Loc. Bordenii Mari, Jud. Prahova

Nr. Crt	Nr cadastral Nr. topografic	Suprafața* (mp)	Observații / Referințe
A1		669	Sector cadastral:35 Teren imprejmuit;

B. Partea II. Proprietari și acte

Inscrieri privitoare la dreptul de proprietate și alte drepturi reale	Referințe
/	
Act Administrativ nr. 32, din 27/09/1999 emis de Consiliul Local al Comunei Scorteni (Hotararea);	
B1	A1
Intabulare, drept de PROPRIETATE, dobandit prin Lege, cota actuala 1/1	
1) Comuna Scorteni - domeniul public, CIF:2843302	

C. Partea III. SARCINI .

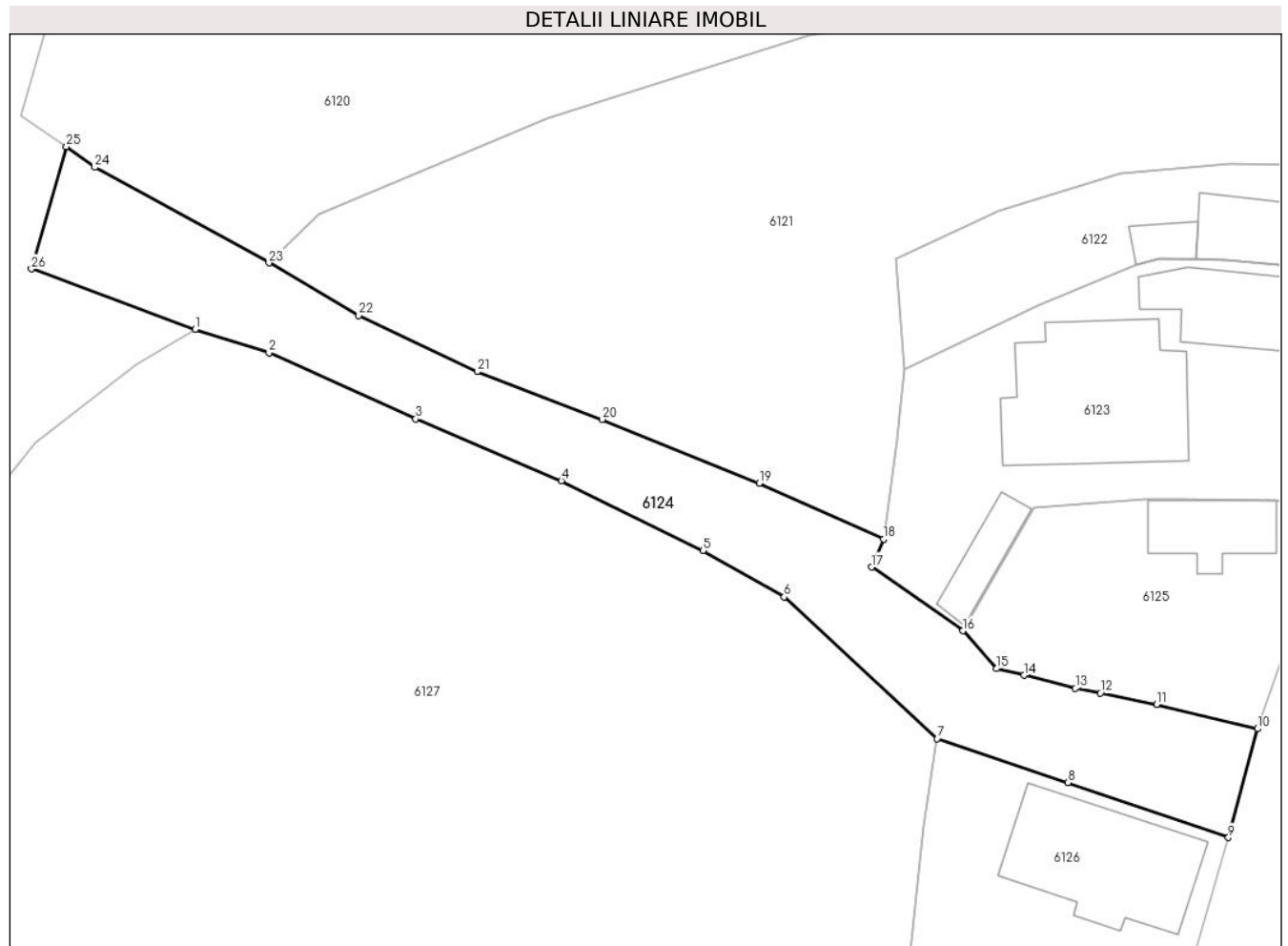
Inscrieri privind dezmembramintele dreptului de proprietate, drepturi reale de garanție și sarcini	Referințe
NU SUNT	

Anexa Nr. 1 La Partea I

Teren

Nr cadastral	Suprafața (mp)*	Observații / Referințe
	669	

* Suprafața este determinată în planul de proiecție Stereo 70.



Date referitoare la teren

Crt	Categorie folosință	Intravilan	Suprafața (mp)	Tarla	Parcelă	Nr. topo	Observații / Referințe
1	drum	DA	669	27	Dc1882	-	

Lungime Segmente

1) Valorile lungimilor segmentelor sunt obținute din proiecție în plan.

Punct început	X / Y	Punct sfârșit	X / Y	Lungime segment (** (m)
1	568.385,653 399.240,176	2	568.391,204 399.238,42	5.822
3	568.402,254 399.233,431	4	568.413,212 399.228,791	11.9
5	568.423,851 399.223,532	6	568.429,96 399.220,054	7.03
7	568.441,48 399.209,419	8	568.451,326 399.206,11	10.387
9	568.463,394 399.201,982	10	568.465,592 399.210,154	8.462

Punct început	X / Y	Punct sfârșit	X / Y	Lungime segment (** (m)
2	568.391,204 399.238,42	3	568.402,254 399.233,431	12.124
4	568.413,212 399.228,791	5	568.423,851 399.223,532	11.868
6	568.429,96 399.220,054	7	568.441,48 399.209,419	15.678
8	568.451,326 399.206,11	9	568.463,394 399.201,982	12.754
10	568.465,592 399.210,154	11	568.457,998 399.211,985	7.812

Punct început	X / Y	Punct sfârșit	X / Y	Lungime segment (** (m))
11	568.457,998 399.211,985	12	568.453,772 399.212,835	4.311
13	568.451,886 399.213,194	14	568.448,01 399.214,18	3.999
15	568.445,955 399.214,67	16	568.443,41 399.217,51	3.813
17	568.436,553 399.222,3	18	568.437,444 399.224,409	2.289
19	568.428,116 399.228,619	20	568.416,262 399.233,401	12.782
21	568.406,87 399.236,986	22	568.397,97 399.241,22	9.856
23	568.391,201 399.245,168	24	568.378,106 399.252,339	14.93
25	568.375,969 399.253,904	26	568.373,337 399.244,712	9.561

Punct început	X / Y	Punct sfârșit	X / Y	Lungime segment (** (m))
12	568.453,772 399.212,835	13	568.451,886 399.213,194	1.92
14	568.448,01 399.214,18	15	568.445,955 399.214,67	2.113
16	568.443,41 399.217,51	17	568.436,553 399.222,3	8.364
18	568.437,444 399.224,409	19	568.428,116 399.228,619	10.234
20	568.416,262 399.233,401	21	568.406,87 399.236,986	10.053
22	568.397,97 399.241,22	23	568.391,201 399.245,168	7.836
24	568.378,106 399.252,339	25	568.375,969 399.253,904	2.649
26	568.373,337 399.244,712	1	568.385,653 399.240,176	13.125

** Lungimile segmentelor sunt determinate în planul de proiecție Stereo 70 și sunt rotunjite la 1 milimetru.

*** Distanța dintre puncte este formată din segmente cumulate ce sunt mai mici decât valoarea 1 milimetru.

**DATE DESPRE IMOBILUL NR. 6125**

Oficiul de Cadastru și Publicitate Imobiliară PRAHOVA
Biroul de Cadastru și Publicitate Imobiliară Câmpina

A. Partea I. Descrierea imobilului

TEREN Intravilan

Adresa: Loc. Bordenii Mari, Str Mihai Viteazul, Jud. Prahova

Nr. Crt	Nr cadastral Nr. topografic	Suprafața* (mp)	Observații / Referințe
A1	20886	Din acte: 455 Masurata: 342	Sector cadastral:35 Teren imprejmuit;

Construcții

Crt	Nr cadastral Nr. topografic	Adresa	Observații / Referințe
A1.1	20886-C1	Loc. Bordenii Mari, Str Mihai Viteazul, Jud. Prahova	Nr. niveluri:2; S. construita la sol:41 mp; C1 - LOCUINTA; S. UTILA = 35.06 MP, S. UTILA BECI = 4.50 MPCARACTERISTICI CONSTRUCTIVE:FUNDATIE: PIATRA; PERETI: LEMN; PLANSEU: LEMN;INVELITOARE: TABLA; INSTALATII: ELECTRICA, GAZE;STARE: BUNA; AN CONSTRUIRE:1956

B. Partea II. Proprietari și acte

Inscrieri privitoare la dreptul de proprietate și alte drepturi reale		Referințe
1986 / 15/02/2012		
Act Notarial nr. 345, din 14/02/2012 emis de MUSAT ROXANA ANDREEA;		
B2	Intabulare, drept de PROPRIETATEcumparare ca bun comun, dobandit prin Conventie, cota actuala 1/1 1) NICOLAE MARIANA 2) NICOLAE SORIN	A1, A1.1

C. Partea III. SARCINI .

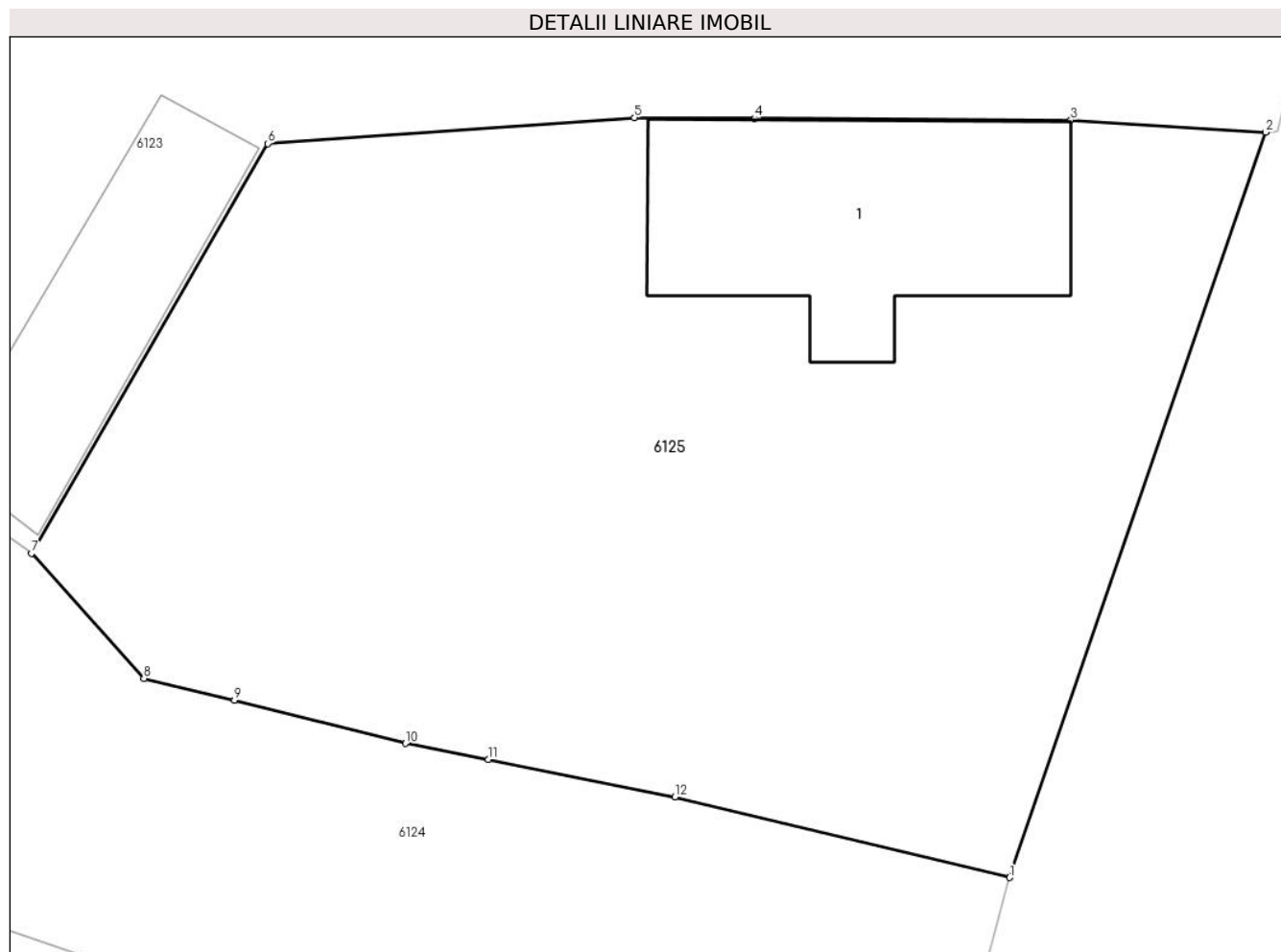
Inscrieri privind dezmembramintele dreptului de proprietate, drepturi reale de garanție și sarcini	Referințe
NU SUNT	

Anexa Nr. 1 La Partea I

Teren

Nr cadastral	Suprafața (mp)*	Observații / Referințe
20886	Din acte: 455 Masurata: 342	

* Suprafața este determinată în planul de proiecție Stereo 70.



Date referitoare la teren

Crt	Categorie folosință	Intra vilan	Suprafața (mp)	Tarla	Parcelă	Nr. topo	Observații / Referințe
1	curți constructii	DA	342	27	1916	-	

Date referitoare la construcții

Crt	Număr	Destinație construcție	Supraf. (mp)	Situație juridică	Observații / Referințe
A1.1	20886-C1	construcții de locuințe	41	Cu acte	Nr. niveluri:2; S. construita la sol:41 mp; C1 - LOCUINTA; S. UTILA = 35.06 MP, S. UTILA BECI = 4.50 MPCARACTERISTICI CONSTRUCTIVE: FUNDATIE: PIATRA; PERETI: LEMN; PLANSEU: LEMN;INVELITOARE: TABLA; INSTALATII: ELECTRICA, GAZE;STARE: BUNA; AN CONSTRUIRE:1956

Lungime Segmente

1) Valorile lungimilor segmentelor sunt obținute din proiecție în plan.

Punct început	X / Y	Punct sfârșit	X / Y	Lungime segment (** (m)
1	568.465,592 399.210,154	2	568.471,404 399.227,058	17.875

Punct început	X / Y	Punct sfârşit	X / Y	Lungime segment (** (m)
2	568.471,404 399.227,058	3	568.466,982 399.227,337	4.431
3	568.466,982 399.227,337	4	568.459,811 399.227,376	7.171
4	568.459,811 399.227,376	5	568.457,083 399.227,391	2.728
5	568.457,083 399.227,391	6	568.448,763 399.226,801	8.341
6	568.448,763 399.226,801	7	568.443,41 399.217,51	10.723
7	568.443,41 399.217,51	8	568.445,955 399.214,67	3.813
8	568.445,955 399.214,67	9	568.448,01 399.214,18	2.113
9	568.448,01 399.214,18	10	568.451,886 399.213,194	3.999
10	568.451,886 399.213,194	11	568.453,772 399.212,835	1.92
11	568.453,772 399.212,835	12	568.457,998 399.211,985	4.311
12	568.457,998 399.211,985	1	568.465,592 399.210,154	7.812

** Lungimile segmentelor sunt determinate în planul de proiecţie Stereo 70 şi sunt rotunjite la 1 milimetru.

*** Distanţa dintre puncte este formată din segmente cumulate ce sunt mai mici decât valoarea 1 milimetru.

**DATE DESPRE IMOBILUL NR. 6126**

Oficiul de Cadastru și Publicitate Imobiliară PRAHOVA
Biroul de Cadastru și Publicitate Imobiliară Câmpina

A. Partea I. Descrierea imobilului

TEREN Intravilan

Nr. CF vechi:402
Nr. cadastral vechi:558

Adresa: Loc. Bordenii Mari, Str Mihai Viteazul, Nr. 49, Jud. Prahova

Nr. Crt	Nr cadastral Nr. topografic	Suprafața* (mp)	Observații / Referințe
A1	21507	Din acte: 450 Masurata: 432	Sector cadastral:35 Teren imprejmuit;

Construcții

Crt	Nr cadastral Nr. topografic	Adresa	Observații / Referințe
A1.2	21507-C2	Loc. Bordenii Mari, Str Mihai Viteazul, Nr. 49, Jud. Prahova	Nr. niveluri:3; S. construita la sol:108 mp; LOCUINTA P+M+BECI IN S. DESF. DE 230MP, CONSTRUITA IN ANUL 2022

B. Partea II. Proprietari și acte

Inscrieri privitoare la dreptul de proprietate și alte drepturi reale		Referințe
31500 / 02/08/2022		
Act Notarial nr. 1233, din 02/08/2022 emis de BARBU MARIA MADALINA;		
B4	Intabulare, drept de PROPRIETATE, dobandit prin Conventie, cota actuala 1/1 1) PETRACHE CARMEN	A1
54754 / 06/12/2022		
Act Administrativ nr. 2, din 25/02/2020 emis de PRIMARIA COMUNEI SCORTENI (act administrativ nr 16368 din 21.11.2022, emis de PRIMARIA COMUNEI SCORTENI TAXE;act administrativ nr 15389 din 04.11.2022, emis de PRIMARIA COMUNEI SCORTENI;act administrativ nr 15406 din 14.11.2022, emis de PRIMARIA COMUNEI SCORTENI);		
B5	se radiaza constructia C1 in baza autorizatiei de desfiintare nr 2/25.02.2022 si a procesului verbal de receptie la terminarea lucrarilor nr 15389/04.11.2022 emise de Primaria Scorteni	A1
B6	Intabulare, drept de PROPRIETATE, dobandit prin Construire, cota actuala 1/1 1) PETRACHE CARMEN	A1.2

C. Partea III. SARCINI .

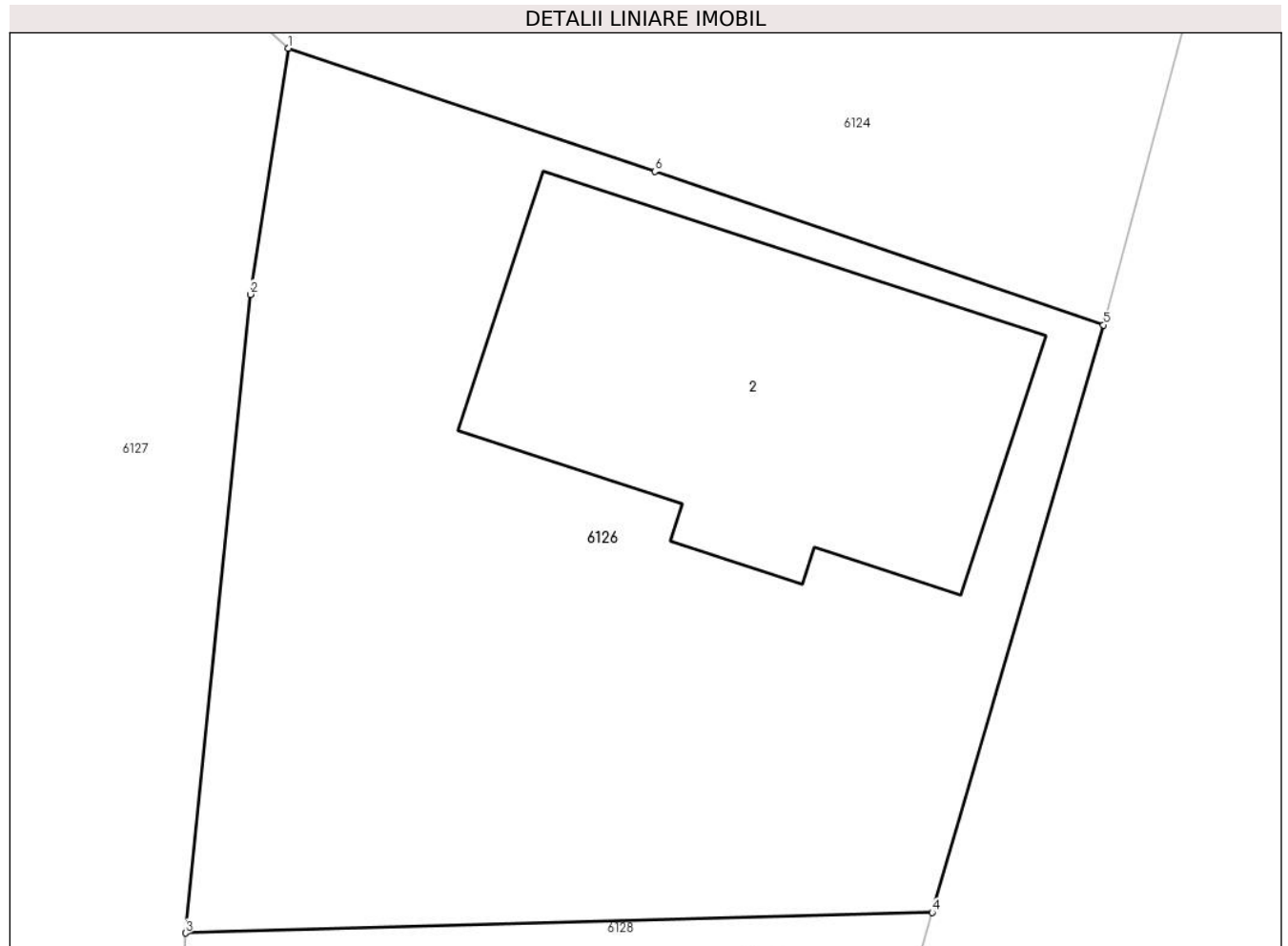
Inscrieri privind dezmembramintele dreptului de proprietate, drepturi reale de garanție și sarcini	Referințe
NU SUNT	

Anexa Nr. 1 La Partea I

Teren

Nr cadastral	Suprafața (mp)*	Observații / Referințe
21507	Din acte: 450 Masurata: 432	

* Suprafața este determinată în planul de proiecție Stereo 70.



Date referitoare la teren

Crt	Categorie folosință	Intra vilan	Suprafața (mp)	Tarla	Parcelă	Nr. topo	Observații / Referințe
1	curți constructii	DA	432	25	1873	-	

Date referitoare la construcții

Crt	Număr	Destinație construcție	Supraf. (mp)	Situație juridică	Observații / Referințe
A1.2	21507-C2	construcții de locuințe	108	Cu acte	Nr. niveluri:3; S. construita la sol:108 mp; LOCUINTA P+M+BECI IN S. DESF. DE 230MP, CONSTRUITA IN ANUL 2022

Lungime Segmente

1) Valorile lungimilor segmentelor sunt obținute din proiecție în plan.

Punct început	X / Y	Punct sfârșit	X / Y	Lungime segment (** (m)
1	568.441,48 399.209,419	2	568.440,451 399.202,803	6.696
2	568.440,451 399.202,803	3	568.438,706 399.185,634	17.258
3	568.438,706 399.185,634	4	568.458,783 399.186,186	20.085

Punct început	X / Y	Punct sfârșit	X / Y	Lungime segment (** (m)
4	568.458,783 399.186,186	5	568.463,394 399.201,982	16.455
5	568.463,394 399.201,982	6	568.451,326 399.206,11	12.754
6	568.451,326 399.206,11	1	568.441,48 399.209,419	10.387

** Lungimile segmentelor sunt determinate în planul de proiecție Stereo 70 și sunt rotunjite la 1 milimetru.

*** Distanța dintre puncte este formată din segmente cumulate ce sunt mai mici decât valoarea 1 milimetru.

**DATE DESPRE IMOBILUL NR. 6127**

Oficiul de Cadastru și Publicitate Imobiliară PRAHOVA
Biroul de Cadastru și Publicitate Imobiliară Câmpina

A. Partea I. Descrierea imobilului

TEREN Intravilan

Adresa: Loc. Bordenii Mari, Jud. Prahova

Nr. Crt	Nr cadastral Nr. topografic	Suprafața* (mp)	Observații / Referințe
A1		6.870	Sector cadastral:35 Teren imprejmuit;

B. Partea II. Proprietari și acte

Inscrieri privitoare la dreptul de proprietate și alte drepturi reale		Referințe
/		
Act Normativ nr. 7, din 13/03/1996 emis de Parlamentul României (lege);		
B1	Inscrierea provizorie, drept de PROPRIETATE, dobandit prin Lege, cota actuala 1/1 1) NEIDENTIFICAT NEIDENTIFICAT	A1
B2	Se noteaza faptul ca imobilul are proprietar neidentificat.	A1

C. Partea III. SARCINI .

Inscrieri privind dezmembramintele dreptului de proprietate, drepturi reale de garanție și sarcini	Referințe
NU SUNT	

Anexa Nr. 1 La Partea I

Teren

Nr cadastral	Suprafața (mp)*	Observații / Referințe
	6.870	

* Suprafața este determinată în planul de proiecție Stereo 70.



Date referitoare la teren

Crt	Categorie folosință	Intravilan	Suprafața (mp)	Tarla	Parcelă	Nr. topo	Observații / Referințe
1	arabil	DA	6.870	27	1874, 1875, 1876, 1877	-	

Lungime Segmente

1) Valorile lungimilor segmentelor sunt obținute din proiecție în plan.

Punct început	X / Y	Punct sfârșit	X / Y	Lungime segment (** (m)
1	568.385,653 399.240,176	2	568.381,186 399.237,512	5.201
3	568.373,629 399.231,653	4	568.366,689 399.223,076	11.032
5	568.361,079 399.217,419	6	568.348,914 399.218,198	12.19
7	568.343,713 399.213,556	8	568.335,863 399.202,4	13.642
9	568.329,073 399.191,917	10	568.315,598 399.193,97	13.63

Punct început	X / Y	Punct sfârșit	X / Y	Lungime segment (** (m)
2	568.381,186 399.237,512	3	568.373,629 399.231,653	9.563
4	568.366,689 399.223,076	5	568.361,079 399.217,419	7.967
6	568.348,914 399.218,198	7	568.343,713 399.213,556	6.972
8	568.335,863 399.202,4	9	568.329,073 399.191,917	12.49
10	568.315,598 399.193,97	11	568.311,413 399.190,919	5.179

Punct început	X / Y	Punct sfârșit	X / Y	Lungime segment (** (m)
11	568.311,413 399.190,919	12	568.313,244 399.183,684	7.463
13	568.323,714 399.162,726	14	568.330,498 399.141,453	22.328
15	568.353,697 399.152,204	16	568.371,843 399.160,613	20.0
17	568.388,546 399.168,288	18	568.404,48 399.175,763	17.6
19	568.410,435 399.177,968	20	568.415,845 399.178,956	5.499
21	568.425,039 399.180,565	22	568.429,007 399.181,595	4.1
23	568.438,667 399.184,165	24	568.438,706 399.185,634	1.47
25	568.440,451 399.202,803	26	568.441,48 399.209,419	6.696
27	568.429,96 399.220,054	28	568.423,851 399.223,532	7.03
29	568.413,212 399.228,791	30	568.402,254 399.233,431	11.9
31	568.391,204 399.238,42	1	568.385,653 399.240,176	5.822

Punct început	X / Y	Punct sfârșit	X / Y	Lungime segment (** (m)
12	568.313,244 399.183,684	13	568.323,714 399.162,726	23.428
14	568.330,498 399.141,453	15	568.353,697 399.152,204	25.569
16	568.371,843 399.160,613	17	568.388,546 399.168,288	18.382
18	568.404,48 399.175,763	19	568.410,435 399.177,968	6.35
20	568.415,845 399.178,956	21	568.425,039 399.180,565	9.334
22	568.429,007 399.181,595	23	568.438,667 399.184,165	9.996
24	568.438,706 399.185,634	25	568.440,451 399.202,803	17.258
26	568.441,48 399.209,419	27	568.429,96 399.220,054	15.678
28	568.423,851 399.223,532	29	568.413,212 399.228,791	11.868
30	568.402,254 399.233,431	31	568.391,204 399.238,42	12.124

** Lungimile segmentelor sunt determinate în planul de proiecție Stereo 70 și sunt rotunjite la 1 milimetru.

*** Distanța dintre puncte este formată din segmente cumulate ce sunt mai mici decât valoarea 1 milimetru.

**DATE DESPRE IMOBILUL NR. 6128**

Oficiul de Cadastru și Publicitate Imobiliară PRAHOVA
Biroul de Cadastru și Publicitate Imobiliară Câmpina

A. Partea I. Descrierea imobilului

TEREN Intravilan

Adresa: Loc. Bordenii Mari, Str Mihai Viteazul, Nr. 47, Jud. Prahova

Nr. Crt	Nr cadastral Nr. topografic	Suprafața* (mp)	Observații / Referințe
A1	22075	Din acte: 2.472 Masurata: 2.445	Sector cadastral:35 Teren imprejmuit;

Construcții

Crt	Nr cadastral Nr. topografic	Adresa	Observații / Referințe
A1.1	22075-C1	Loc. Bordenii Mari, Str Mihai Viteazul, Nr. 47, Jud. Prahova	Nr. niveluri:1; S. construita la sol:65 mp; PARTER PAIANTA

B. Partea II. Proprietari și acte

Inscrieri privitoare la dreptul de proprietate și alte drepturi reale		Referințe
35169 / 01/09/2022		
Act Notarial nr. 3386, din 01/09/2022 emis de Popescu Viorica;		
B3	Intabulare, drept de PROPRIETATE, dobandit prin Conventie, cota actuala 1/1 1) PETRACHE CARMEN	A1, A1.1

C. Partea III. SARCINI .

Inscrieri privind dezmembramintele dreptului de proprietate, drepturi reale de garanție și sarcini	Referințe
NU SUNT	

Anexa Nr. 1 La Partea I

Teren

Nr cadastral	Suprafața (mp)*	Observații / Referințe
22075	Din acte: 2.472 Masurata: 2.445	

* Suprafața este determinată în planul de proiecție Stereo 70.

DETALII LINIARE IMOBIL



Date referitoare la teren

Crt	Categorie folosință	Intra vilan	Suprafața (mp)	Tarla	Parcelă	Nr. topo	Observații / Referințe
1	curți constructii	DA	556	25	1865	-	
2	arabil	DA	871	25	1866	-	
3	faneata	DA	1.018	25	1866	-	

Date referitoare la construcții

Crt	Număr	Destinație construcție	Supraf. (mp)	Situație juridică	Observații / Referințe
A1.1	22075-C1	construcții de locuințe	65	Cu acte	Nr. niveluri:1; S. construita la sol:65 mp; PARTER PAIANTA

Lungime Segmente

1) Valorile lungimilor segmentelor sunt obținute din proiecție în plan.

Punct început	X / Y	Punct sfârșit	X / Y	Lungime segment (** (m)
1	568.458,783 399.186,186	2	568.438,706 399.185,634	20.085
3	568.438,667 399.184,165	4	568.429,007 399.181,595	9.996

Punct început	X / Y	Punct sfârșit	X / Y	Lungime segment (** (m)
2	568.438,706 399.185,634	3	568.438,667 399.184,165	1.47
4	568.429,007 399.181,595	5	568.425,039 399.180,565	4.1

Punct început	X / Y	Punct sfârșit	X / Y	Lungime segment (** (m))
5	568.425,039 399.180,565	6	568.415,845 399.178,956	9.334
7	568.410,435 399.177,968	8	568.404,48 399.175,763	6.35
9	568.388,546 399.168,288	10	568.371,843 399.160,613	18.382
11	568.353,697 399.152,204	12	568.330,498 399.141,453	25.569
13	568.332,585 399.131,972	14	568.359,21 399.137,244	27.142
15	568.374,723 399.142,767	16	568.385,746 399.146,691	11.701
17	568.395,119 399.150,028	18	568.399,217 399.151,487	4.35
19	568.408,182 399.154,679	20	568.417,42 399.156,958	9.515
21	568.424,768 399.158,77	22	568.433,569 399.160,195	8.916
23	568.451,936 399.163,011	24	568.453,314 399.167,441	4.639

Punct început	X / Y	Punct sfârșit	X / Y	Lungime segment (** (m))
6	568.415,845 399.178,956	7	568.410,435 399.177,968	5.499
8	568.404,48 399.175,763	9	568.388,546 399.168,288	17.6
10	568.371,843 399.160,613	11	568.353,697 399.152,204	20.0
12	568.330,498 399.141,453	13	568.332,585 399.131,972	9.708
14	568.359,21 399.137,244	15	568.374,723 399.142,767	16.467
16	568.385,746 399.146,691	17	568.395,119 399.150,028	9.949
18	568.399,217 399.151,487	19	568.408,182 399.154,679	9.516
20	568.417,42 399.156,958	21	568.424,768 399.158,77	7.568
22	568.433,569 399.160,195	23	568.451,936 399.163,011	18.582
24	568.453,314 399.167,441	1	568.458,783 399.186,186	19.527

** Lungimile segmentelor sunt determinate în planul de proiecție Stereo 70 și sunt rotunjite la 1 milimetru.

*** Distanța dintre puncte este formată din segmente cumulate ce sunt mai mici decât valoarea 1 milimetru.

**DATE DESPRE IMOBILUL NR. 6129**

Oficiul de Cadastru și Publicitate Imobiliară PRAHOVA
Biroul de Cadastru și Publicitate Imobiliară Câmpina

A. Partea I. Descrierea imobilului

TEREN Intravilan

Nr. CF vechi:341(e:341)

Nr. cadastral vechi:355

Adresa: Loc. Bordenii Mari, Str Mihai Viteazul, Nr. 45, Jud. Prahova

Nr. Crt	Nr cadastral Nr. topografic	Suprafața* (mp)	Observații / Referințe
A1	20504	Din acte: 1.379 Masurata: 1.380	Sector cadastral:35 Teren imprejmuit;

Construcții

Crt	Nr cadastral Nr. topografic	Adresa	Observații / Referințe
A1.2	20504-C2	Loc. Bordenii Mari, Str Mihai Viteazul, Nr. 45, Jud. Prahova	Nr. niveluri:1; S. construita la sol:38 mp; Anexa C2 (parter), S. C. la sol = 38mp, an construire 1989
A1.3	20504-C3	Loc. Bordenii Mari, Str Mihai Viteazul, Nr. 45, Jud. Prahova	Nr. niveluri:2; S. construita la sol:158 mp; Locuinta C3 (P+M), S. C. la sol = 158mp, S.c. mansarda = 77mp; S. C. la desfas. = 235mp. an construire 2013

B. Partea II. Proprietari și acte

Inscrieri privitoare la dreptul de proprietate și alte drepturi reale		Referințe
37583 / 04/08/2023		
Act Notarial nr. 2003, din 31/07/2023 emis de Ivan Mihaela;		
B8	Intabulare, drept de PROPRIETATE, dobandit prin Conventie, cota actuala 1/1 1) RIZAN NICOLAE OLIVIAN	A1, A1.2, A1.3

C. Partea III. SARCINI

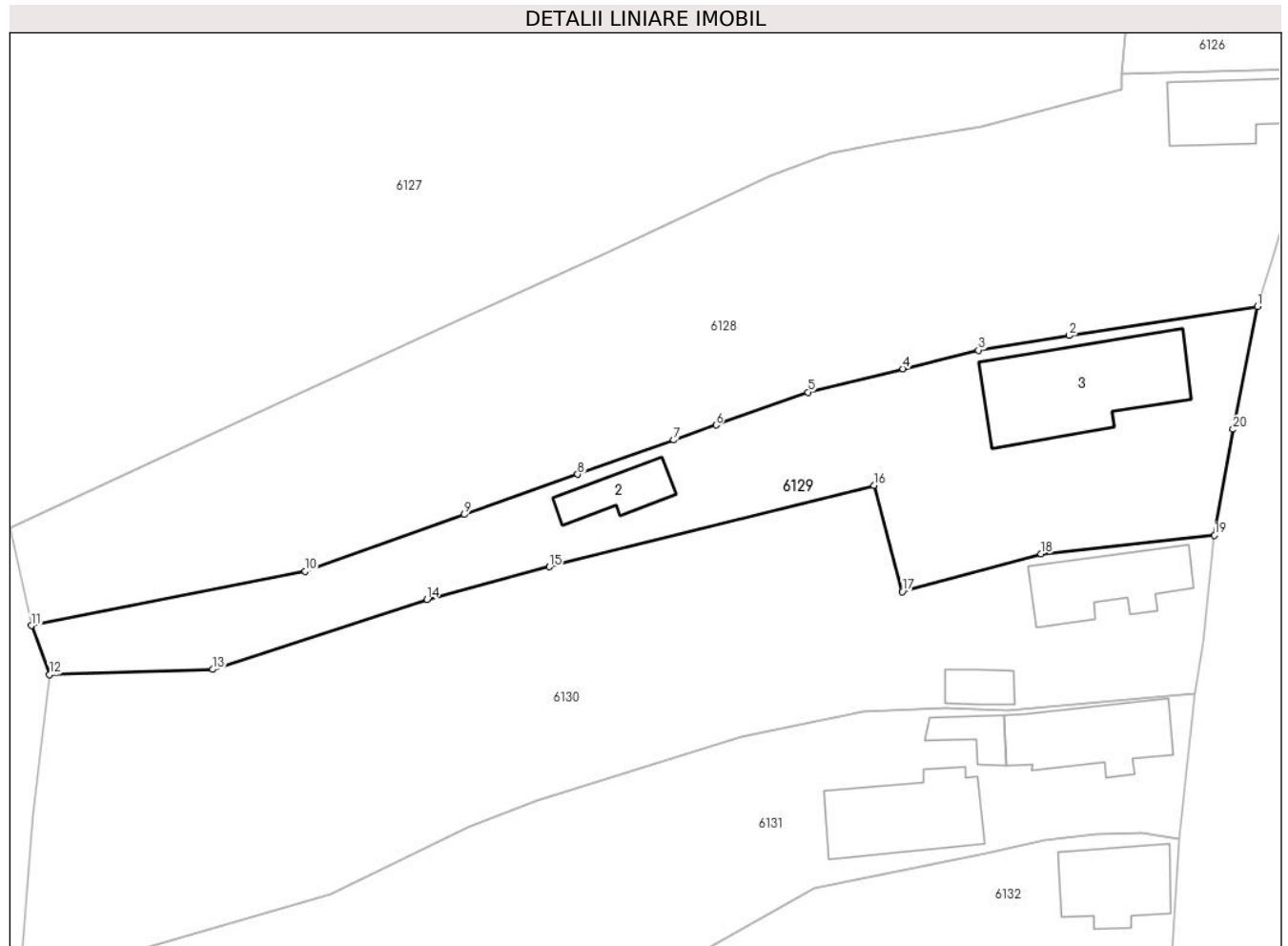
Inscrieri privind dezmembramintele dreptului de proprietate, drepturi reale de garanție și sarcini		Referințe
37583 / 04/08/2023		
Act Notarial nr. 115-22-1218, din 17/11/2022 emis de CONSUL ANA-NARIA-CRISTINA GHEORGHE (act administrativ nr 225049 din 20.07.2022, emis de CONSILIUL LOCAL AL MUNICIPIULUI CAMPINA);		
C4	se radiaza sarcinile de sub C1 si C3 in baza declaratiei aut sub nr.115-22-1218 din 17.11.2022 emis de CONSUL ANA-NARIA-CRISTINA GHEORGHE si a cetificatului de deces nr.225049/20.07.2022-Cons.Loc. al. mun.Campina-Serviciul public comunitar local de evidenta persoanelor-Stare Civila	A1, A1.2, A1.3

Anexa Nr. 1 La Partea I

Teren

Nr cadastral	Suprafața (mp)*	Observații / Referințe
20504	Din acte: 1.379 Masurata: 1.380	

* Suprafața este determinată în planul de proiecție Stereo 70.



Date referitoare la teren

Crt	Categorie folosință	Intra vilan	Suprafața (mp)	Tarla	Parcelă	Nr. topo	Observații / Referințe
1	curți constructii	DA	766	25	1863Cc	-	
2	arabil	DA	614	25	1864A	-	

Date referitoare la construcții

Crt	Număr	Destinație construcție	Supraf. (mp)	Situație juridică	Observații / Referințe
A1.2	20504-C2	constructii anexa	38	Cu acte	Nr. niveluri:1; S. construita la sol:38 mp; Anexa C2 (parter), S. C. la sol = 38mp, an construire 1989
A1.3	20504-C3	constructii de locuinte	158	Cu acte	Nr. niveluri:2; S. construita la sol:158 mp; Locuinta C3 (P+M), S. C. la sol = 158mp, S.c. mansarda = 77mp; S. C. la desfas. = 235mp. an construire 2013

Lungime Segmente

1) Valorile lungimilor segmentelor sunt obținute din proiecție în plan.

Punct început	X / Y	Punct sfârșit	X / Y	Lungime segment (** (m)
---------------	-------	---------------	-------	-------------------------

Punct început	X / Y	Punct sfârșit	X / Y	Lungime segment (** (m)
1	568.451,936 399.163,011	2	568.433,569 399.160,195	18.582
2	568.433,569 399.160,195	3	568.424,768 399.158,77	8.916
3	568.424,768 399.158,77	4	568.417,42 399.156,958	7.568
4	568.417,42 399.156,958	5	568.408,182 399.154,679	9.515
5	568.408,182 399.154,679	6	568.399,217 399.151,487	9.516
6	568.399,217 399.151,487	7	568.395,119 399.150,028	4.35
7	568.395,119 399.150,028	8	568.385,746 399.146,691	9.949
8	568.385,746 399.146,691	9	568.374,723 399.142,767	11.701
9	568.374,723 399.142,767	10	568.359,21 399.137,244	16.467
10	568.359,21 399.137,244	11	568.332,585 399.131,972	27.142
11	568.332,585 399.131,972	12	568.334,365 399.127,193	5.1
12	568.334,365 399.127,193	13	568.350,236 399.127,699	15.879
13	568.350,236 399.127,699	14	568.371,083 399.134,521	21.935
14	568.371,083 399.134,521	15	568.383,015 399.137,695	12.347
15	568.383,015 399.137,695	16	568.414,605 399.145,608	32.566
16	568.414,605 399.145,608	17	568.417,353 399.135,281	10.686
17	568.417,353 399.135,281	18	568.430,853 399.138,963	13.993
18	568.430,853 399.138,963	19	568.447,751 399.140,75	16.992
19	568.447,751 399.140,75	20	568.449,554 399.151,067	10.473
20	568.449,554 399.151,067	1	568.451,936 399.163,011	12.179

** Lungimile segmentelor sunt determinate în planul de proiecție Stereo 70 și sunt rotunjite la 1 milimetru.

*** Distanța dintre puncte este formată din segmente cumulate ce sunt mai mici decât valoarea 1 milimetru.

**DATE DESPRE IMOBILUL NR. 6130**

Oficiul de Cadastru și Publicitate Imobiliară PRAHOVA
Biroul de Cadastru și Publicitate Imobiliară Câmpina

A. Partea I. Descrierea imobilului

TEREN Intravilan

Adresa: Loc. Bordenii Mari, Str Mihai Viteazu, Nr. 41, Jud. Prahova

Nr. Crt	Nr cadastral Nr. topografic	Suprafața* (mp)	Observații / Referințe
A1		Din acte: 2.480 Masurata: 2.432	Sector cadastral:35 Teren imprejmuit;

Construcții

Crt	Nr cadastral Nr. topografic	Adresa	Observații / Referințe
A1.1		Loc. Bordenii Mari, Str Mihai Viteazu, Nr. 41, Jud. Prahova	Nr. niveluri:3; S. construita la sol:82 mp; Locuinta (Beci+P+M), Sc beci = 11mp, Sc parter = 82mp (din care Sc terasa acoperita = 4,3mp), Sc mansarda = 35mp. Sc desf. = 128mp.
A1.2		Loc. Bordenii Mari, Str Mihai Viteazu, Nr. 41, Jud. Prahova	Nr. niveluri:1; S. construita la sol:22 mp; Anexa (P).

B. Partea II. Proprietari și acte

Inscrieri privitoare la dreptul de proprietate și alte drepturi reale		Referințe
/		
Act Notarial nr. 1162, din 25/08/1995 emis de NP Ivan Mihaela (certificat de mostenitor, Proces verbal de punere in posesie nr. 94/23.11.2023, Certificat de deces nr. 198/01.051992);		
B1	Intabulare, drept de PROPRIETATE, dobandit prin Succesiune, cota actuala 1/1 1) BLEOCA MARIA	A1
Act Notarial nr. 1347, din 24/08/1992 emis de NP Ivan Mihaela (certificat de mostenitor);		
B2	Intabulare, drept de PROPRIETATE, dobandit prin Succesiune, cota actuala 1/2 1) BLEOCA MARIA	A1.1, A1.2
Act Notarial nr. 7910, din 30/08/1995 emis de Notariatul de Stat Local Campina (contract de vanzare-cumparare, Certificat de casatorie nr. 60359/11.10.1979);		
B3	Intabulare, drept de PROPRIETATE, dobandit prin Conventie, cota actuala 1/2 1) BLEOCA MARIA 2) BLEOCA TIBERIU	A1.1, A1.2

C. Partea III. SARCINI .

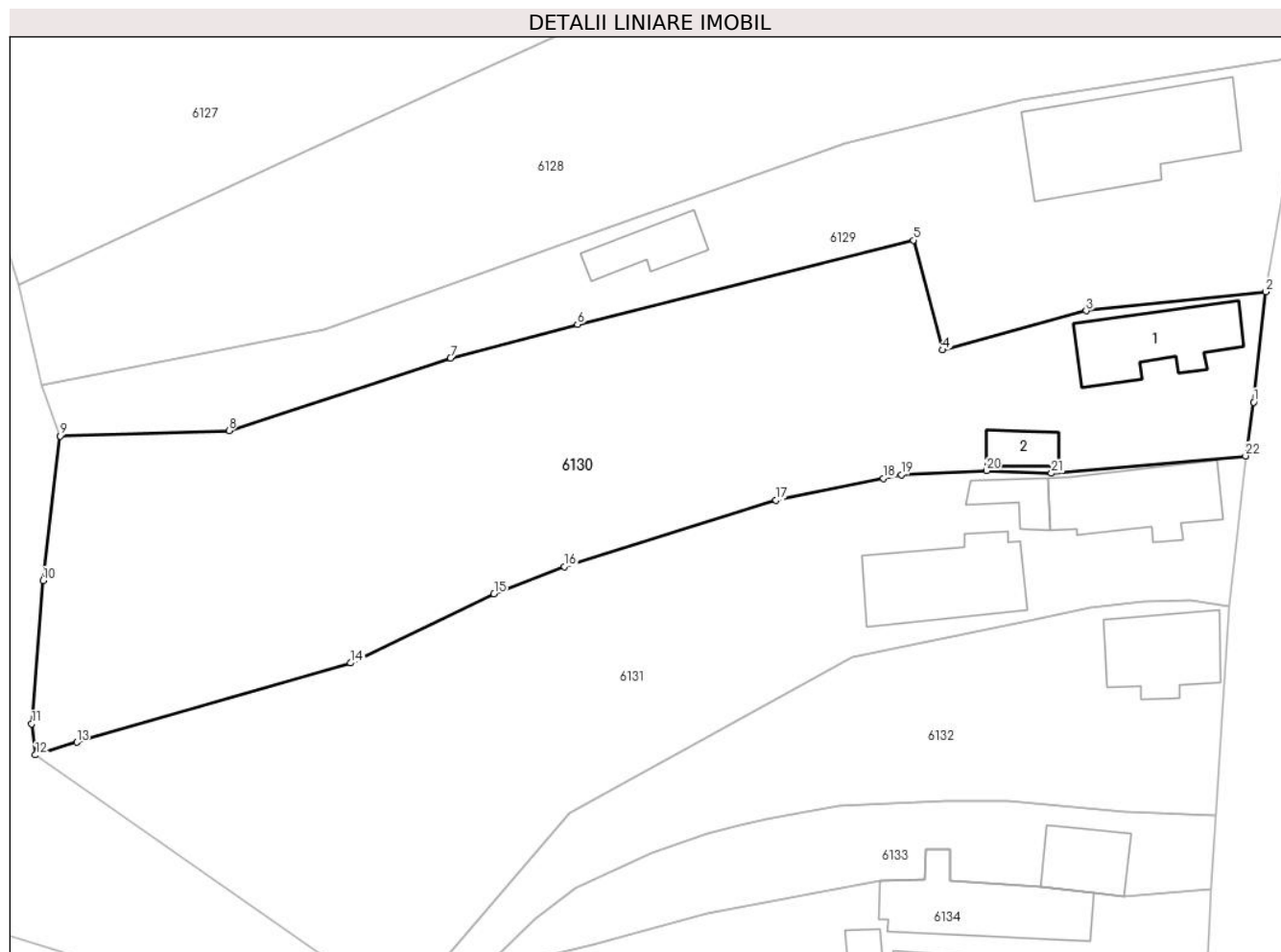
Inscrieri privind dezmembramintele dreptului de proprietate, drepturi reale de garanție și sarcini	Referințe
NU SUNT	

Anexa Nr. 1 La Partea I

Teren

Nr cadastral	Suprafața (mp)*	Observații / Referințe
	Din acte: 2.480 Masurata: 2.432	

* Suprafața este determinată în planul de proiecție Stereo 70.



Date referitoare la teren

Crt	Categorie folosință	Intra vilan	Suprafața (mp)	Tarla	Parcelă	Nr. topo	Observații / Referințe
1	curți constructii	DA	380	25	1861	-	
2	livada	DA	2.052	25	1862	-	

Date referitoare la construcții

Crt	Număr	Destinație construcție	Supraf. (mp)	Situație juridică	Observații / Referințe
A1.1		construcții de locuințe	82	Cu acte	Nr. niveluri:3; S. construita la sol:82 mp; Locuinta (Beci+P+M), Sc beci = 11mp, Sc parter = 82mp (din care Sc terasa acoperita = 4,3mp), Sc mansarda = 35mp. Sc desf. = 128mp.
A1.2		construcții anexa	22	Cu acte	Nr. niveluri:1; S. construita la sol:22 mp; Anexa (P).

Lungime Segmente

1) Valorile lungimilor segmentelor sunt obținute din proiecție în plan.

Punct început	X / Y	Punct sfârșit	X / Y	Lungime segment (** (m)	Punct început	X / Y	Punct sfârșit	X / Y	Lungime segment (** (m)

Punct început	X / Y	Punct sfârșit	X / Y	Lungime segment (** (m)
1	568.446,606 399.130,373	2	568.447,751 399.140,75	10.44
3	568.430,853 399.138,963	4	568.417,353 399.135,281	13.993
5	568.414,605 399.145,608	6	568.383,015 399.137,695	32.566
7	568.371,083 399.134,521	8	568.350,236 399.127,699	21.935
9	568.334,365 399.127,193	10	568.332,757 399.113,596	13.691
11	568.331,685 399.100,121	12	568.332,046 399.097,191	2.953
13	568.335,926 399.098,398	14	568.361,689 399.105,842	26.817
15	568.375,166 399.112,345	16	568.381,779 399.114,912	7.094
17	568.401,696 399.121,137	18	568.411,782 399.123,211	10.297
19	568.413,475 399.123,538	20	568.421,505 399.123,935	8.04
21	568.427,59 399.123,69	22	568.445,859 399.125,316	18.341

Punct început	X / Y	Punct sfârșit	X / Y	Lungime segment (** (m)
2	568.447,751 399.140,75	3	568.430,853 399.138,963	16.992
4	568.417,353 399.135,281	5	568.414,605 399.145,608	10.686
6	568.383,015 399.137,695	7	568.371,083 399.134,521	12.347
8	568.350,236 399.127,699	9	568.334,365 399.127,193	15.879
10	568.332,757 399.113,596	11	568.331,685 399.100,121	13.517
12	568.332,046 399.097,191	13	568.335,926 399.098,398	4.063
14	568.361,689 399.105,842	15	568.375,166 399.112,345	14.964
16	568.381,779 399.114,912	17	568.401,696 399.121,137	20.867
18	568.411,782 399.123,211	19	568.413,475 399.123,538	1.724
20	568.421,505 399.123,935	21	568.427,59 399.123,69	6.09
22	568.445,859 399.125,316	1	568.446,606 399.130,373	5.112

** Lungimile segmentelor sunt determinate în planul de proiecție Stereo 70 și sunt rotunjite la 1 milimetru.

*** Distanța dintre puncte este formată din segmente cumulate ce sunt mai mici decât valoarea 1 milimetru.

**DATE DESPRE IMOBILUL NR. 6131**

Oficiul de Cadastru și Publicitate Imobiliară PRAHOVA
Biroul de Cadastru și Publicitate Imobiliară Câmpina

A. Partea I. Descrierea imobilului

TEREN Intravilan

Adresa: Loc. Bordenii Mari, Str Mihai Viteazu, Nr. 39, Jud. Prahova

Nr. Crt	Nr cadastral Nr. topografic	Suprafața* (mp)	Observații / Referințe
A1	21138	Din acte: 1.915 Masurata: 2.103	Sector cadastral:35 Teren imprejmuit;

Construcții

Crt	Nr cadastral Nr. topografic	Adresa	Observații / Referințe
A1.1	21138-C1	Loc. Bordenii Mari, Str Mihai Viteazu, Nr. 39, Jud. Prahova	Nr. niveluri:1; S. construita la sol:92 mp; Locuinta P
A1.2	21138-C2	Loc. Bordenii Mari, Str Mihai Viteazu, Nr. 39, Jud. Prahova	Nr. niveluri:1; S. construita la sol:104 mp; Locuinta P
A1.3	21138-C3	Loc. Bordenii Mari, Str Mihai Viteazu, Nr. 39, Jud. Prahova	Nr. niveluri:1; S. construita la sol:24 mp; Anexa P

B. Partea II. Proprietari și acte

Inscrieri privitoare la dreptul de proprietate și alte drepturi reale		Referințe
3508 / 28/02/2014		
Act Notarial nr. 745, din 27/02/2014 emis de IVAN MIHAELA;		
B2	Intabulare, drept de PROPRIETATE, dobandit prin Conventie, cota actuala 1/2 1) PETRE LAURA CRISTINA	A1
B3	Intabulare, drept de PROPRIETATE, dobandit prin Conventie, cota actuala 1/1 1) PETRE LAURA CRISTINA	A1.1
22736 / 20/11/2014		
Act Notarial nr. 4417, din 19/11/2014 emis de NP IVAN MIHAELA;		
B6	Intabulare, drept de PROPRIETATE, dobandit prin Conventie, cota actuala 1/2 1) PETRE ION-LAURENTIU	A1
B7	Intabulare, drept de PROPRIETATE, dobandit prin Conventie, cota actuala 1/1 1) PETRE ION-LAURENTIU	A1.2
B8	Intabulare, drept de PROPRIETATE, dobandit prin Hotarare Judecatoreasca, cota actuala 1/1 1) PETRE VALENTIN 2) PETRE ELENA <i>OBSERVATII: reinscris de sub B5.1, inch. 12259/2013, hotarare judecatoreasca 365/2012 Judecatoria Campina</i>	A1.3
B9	se noteaza interdictia de instrainare si grevare in temeiul art 902 alin 2 pct 8 Cod Civil ,asupra cotei proprietatea lui Petre Ion Laurentiu in favoarea lui Petre Valentin si Petre Elena ,dar nu mai mult de 49 de ani	A1, A1.2

C. Partea III. SARCINI

Inscrieri privind dezmembramintele dreptului de proprietate, drepturi reale de garanție și sarcini		Referințe
15463 / 16/09/2013		
Act Notarial nr. 3745, din 30/08/2013 emis de BNP IVAN MIHAELA (act notarial nr. 3863/06-09-2013 emis de BNP IVAN MIHAELA; act notarial nr. 3804/03-09-2013 emis de BNP IVAN MIHAELA; act notarial nr. 3805/03-09-2013 emis de BNP IVAN MIHAELA; act notarial nr. 3746/30-08-2013 emis de BNP IVAN MIHAELA;);		
C3	se radiaza ipotecile legale de sub C1,2, in baza declratiilor aut.nr. 3745/30.08.2013, nr.3863/0.09.2013, nr. 3804/03.09.2013, nr. 3805/03.09.2013 si nr. 3746/30.08.2013 NP Ivan Mihaela,	A1, A1.1, A1.2, A1.3
3508 / 28/02/2014		
Act Notarial nr. 745, din 27/02/2014 emis de IVAN MIHAELA;		
C4	Intabulare, drept de HABITATIElocuintei C1	A1.1

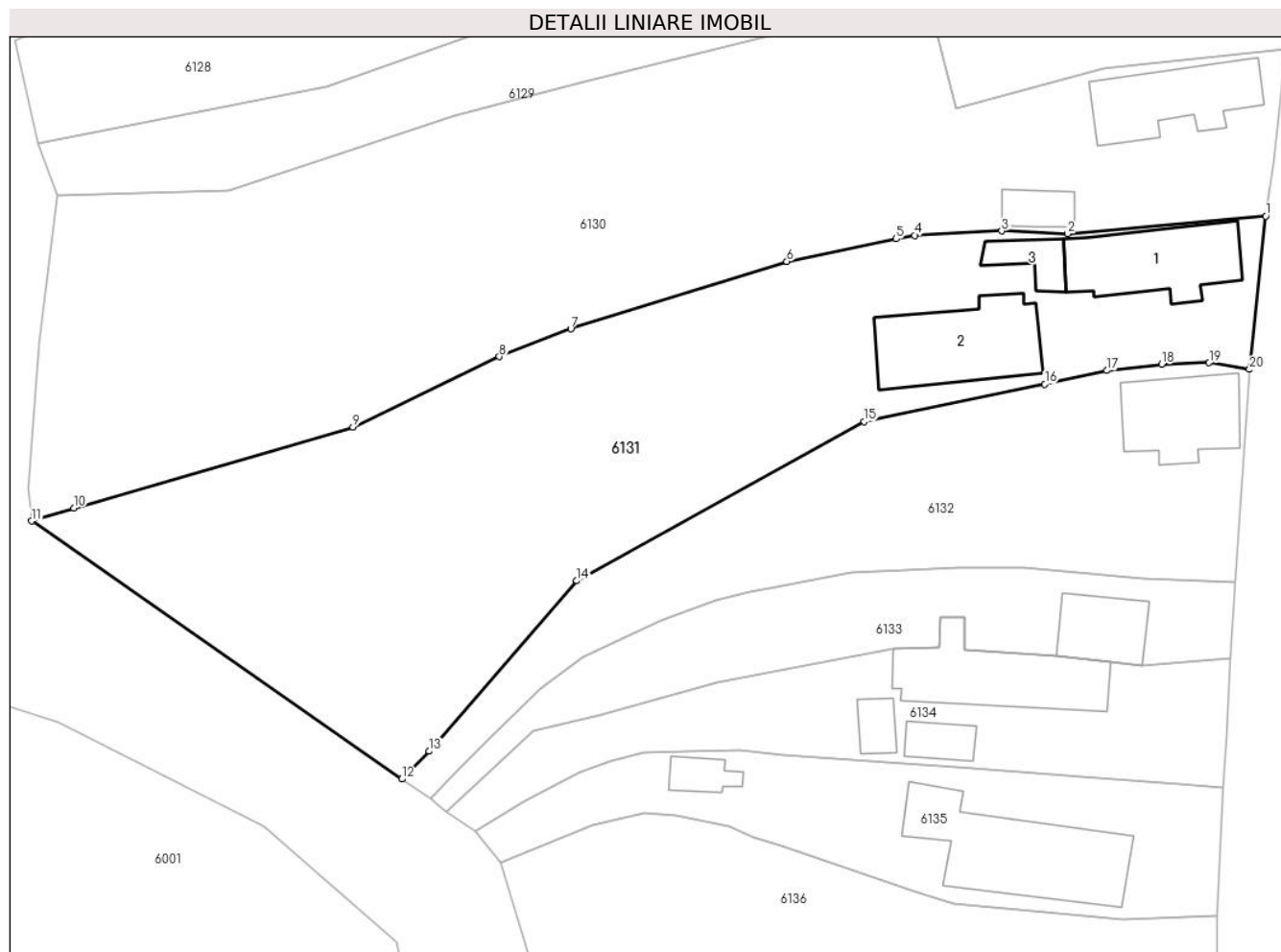
Inscrieri privind dezmembramintele dreptului de proprietate, drepturi reale de garanție și sarcini		Referințe
C4	Intabulare, drept de HABITATIElocuintei C1 1) PETRE VALENTIN 2) PETRE ELENA	
22736 / 20/11/2014		
Act Notarial nr. 4417, din 19/11/2014 emis de NP IVAN MIHAELA;		
C5	Intabulare, drept de IPOTECA LEGALA, Valoare:0 reprezentand contraprestatie obligatie de intretinere si ingrijire asupra cotei proprietatea lui Petre Ion Laurentiu 1) PETRE VALENTIN 2) PETRE ELENA	A1, A1.2
8577 / 01/03/2022		
Hotarare Judecatoreasca nr. 528, din 26/02/2019 emis de JUDECATORIA CAMPINA (act administrativ nr 205/2019 din 22.02.2022, emis de BEJ LUMPERDEAN FLORIN);		
C6	se noteaza urmarirea imobiliara (somatie) pentru suma de 80.111,06 LEI reprezentand debit si cheltuieli de executare (suma de plata se va actualiza la data achitarii integrale a debitului) in favoarea creditoarei PROSPEROCAPITAL S.A.R.L. la cererea EJ Lumperdean Florin asupra cotei proprietatea lui Petre Ion Laurentiu, Petre Valentin si Petre Elena	A1, A1.1, A1.2, A1.3

Anexa Nr. 1 La Partea I

Teren

Nr cadastral	Suprafața (mp)*	Observații / Referințe
21138	Din acte: 1.915 Masurata: 2.103	

* Suprafața este determinată în planul de proiecție Stereo 70.



Date referitoare la teren

Crt	Categorie folosință	Intra vilan	Suprafața (mp)	Tarla	Parcelă	Nr. topo	Observații / Referințe
1	curți constructii	DA	512	25	1860	-	
2	faneata	DA	1.591	25	1859	-	

Date referitoare la construcții

Crt	Număr	Destinație construcție	Supraf. (mp)	Situație juridică	Observații / Referințe
A1.1	21138-C1	construcții de locuințe	92	Cu acte	Nr. niveluri:1; S. construita la sol:92 mp; Locuinta P
A1.2	21138-C2	construcții de locuințe	104	Cu acte	Nr. niveluri:1; S. construita la sol:104 mp; Locuinta P
A1.3	21138-C3	construcții anexa	24	Cu acte	Nr. niveluri:1; S. construita la sol:24 mp; Anexa P

Lungime Segmente

1) Valorile lungimilor segmentelor sunt obținute din proiecție în plan.

Punct început	X / Y	Punct sfârșit	X / Y	Lungime segment (** (m)
1	568.445,859 399.125,316	2	568.427,59 399.123,69	18.341

Punct început	X / Y	Punct sfârșit	X / Y	Lungime segment (** (m)
2	568.427,59 399.123,69	3	568.421,505 399.123,935	6.09
3	568.421,505 399.123,935	4	568.413,475 399.123,538	8.04
4	568.413,475 399.123,538	5	568.411,782 399.123,211	1.724
5	568.411,782 399.123,211	6	568.401,696 399.121,137	10.297
6	568.401,696 399.121,137	7	568.381,779 399.114,912	20.867
7	568.381,779 399.114,912	8	568.375,166 399.112,345	7.094
8	568.375,166 399.112,345	9	568.361,689 399.105,842	14.964
9	568.361,689 399.105,842	10	568.335,926 399.098,398	26.817
10	568.335,926 399.098,398	11	568.332,046 399.097,191	4.063
11	568.332,046 399.097,191	12	568.366,179 399.073,395	41.609
12	568.366,179 399.073,395	13	568.368,718 399.075,964	3.612
13	568.368,718 399.075,964	14	568.382,322 399.091,683	20.788
14	568.382,322 399.091,683	15	568.408,839 399.106,37	30.313
15	568.408,839 399.106,37	16	568.425,488 399.109,821	17.003
16	568.425,488 399.109,821	17	568.431,231 399.111,071	5.877
17	568.431,231 399.111,071	18	568.436,26 399.111,647	5.062
18	568.436,26 399.111,647	19	568.440,638 399.111,795	4.381
19	568.440,638 399.111,795	20	568.444,36 399.111,171	3.774
20	568.444,36 399.111,171	1	568.445,859 399.125,316	14.224

** Lungimile segmentelor sunt determinate în planul de proiecție Stereo 70 și sunt rotunjite la 1 milimetru.

*** Distanța dintre puncte este formată din segmente cumulate ce sunt mai mici decât valoarea 1 milimetru.

**DATE DESPRE IMOBILUL NR. 6132**

Oficiul de Cadastru și Publicitate Imobiliară PRAHOVA
Biroul de Cadastru și Publicitate Imobiliară Câmpina

A. Partea I. Descrierea imobilului

TEREN Intravilan

Nr. CF vechi:53
Nr. cadastral vechi:64

Adresa: Loc. Bordenii Mari, Str Mihai Viteazul, Jud. Prahova

Nr. Crt	Nr cadastral Nr. topografic	Suprafața* (mp)	Observații / Referințe
A1	21378	942	Sector cadastral:35 Teren imprejmuit;

Construcții

Crt	Nr cadastral Nr. topografic	Adresa	Observații / Referințe
A1.1	21378-C1	Loc. Bordenii Mari, Str Mihai Viteazul, Jud. Prahova	Nr. niveluri:1; S. construita la sol:76 mp; C1- locuinta sc-76 mp

B. Partea II. Proprietari și acte

Inscrieri privitoare la dreptul de proprietate și alte drepturi reale		Referințe
2845 / 22/08/2000		
Act Notarial nr. 2023, din 22/08/2000 emis de NP Ivan M-Savulescu V;		
B1	Intabulare, drept de PROPRIETATEcumparare, dobandit prin Conventie, cota actuala 1/1 1) PLOPEANU GEORGICA <i>OBSERVATII: (provenita din conversia CF 53)</i>	A1, A1.1

C. Partea III. SARCINI

Inscrieri privind dezmembramintele dreptului de proprietate, drepturi reale de garanție și sarcini		Referințe
2845 / 22/08/2000		
Act Notarial nr. 2023, din 22/08/2000 emis de NP Ivan M-Savulescu V;		
C1	se intabuleaza obligatia de intretinere si ingrijire 1) PLOPEANU ION 2) PLOPEANU SMARANDA <i>OBSERVATII: (provenita din conversia CF 53)</i>	A1, A1.1

Anexa Nr. 1 La Partea I

Teren

Nr cadastral	Suprafața (mp)*	Observații / Referințe
21378	942	

* Suprafața este determinată în planul de proiecție Stereo 70.



Date referitoare la teren

Crt	Categorie folosință	Intra vilan	Suprafața (mp)	Tarla	Parcelă	Nr. topo	Observații / Referințe
1	curți constructii	DA	942	-	-	-	

Date referitoare la construcții

Crt	Număr	Destinație construcție	Supraf. (mp)	Situație juridică	Observații / Referințe
A1.1	21378-C1	construcții de locuințe	76	Cu acte	Nr. niveluri:1; S. construita la sol:76 mp; C1-locuinta sc- 76 mp

Lungime Segmente

1) Valorile lungimilor segmentelor sunt obținute din proiecție în plan.

Punct început	X / Y	Punct sfârșit	X / Y	Lungime segment (** (m)
1	568.444,36 399.111,171	2	568.440,638 399.111,795	3.774
3	568.436,26 399.111,647	4	568.431,231 399.111,071	5.062
5	568.425,488 399.109,821	6	568.408,839 399.106,37	17.003
7	568.382,322 399.091,683	8	568.368,718 399.075,964	20.788

Punct început	X / Y	Punct sfârșit	X / Y	Lungime segment (** (m)
2	568.440,638 399.111,795	3	568.436,26 399.111,647	4.381
4	568.431,231 399.111,071	5	568.425,488 399.109,821	5.877
6	568.408,839 399.106,37	7	568.382,322 399.091,683	30.313
8	568.368,718 399.075,964	9	568.366,179 399.073,395	3.612

Punct început	X / Y	Punct sfârșit	X / Y	Lungime segment (** (m)
9	568.366,179 399.073,395	10	568.368,872 399.071,613	3.229
11	568.371,129 399.074,071	12	568.374,543 399.077,382	4.756
13	568.379,014 399.081,708	14	568.382,881 399.084,647	4.857
15	568.390,033 399.087,963	16	568.395,173 399.089,836	5.47
17	568.398,301 399.090,622	18	568.400,758 399.091,12	2.508
19	568.407,581 399.092,416	20	568.417,564 399.092,896	9.994
21	568.423,517 399.092,916	22	568.434,565 399.091,886	11.096
23	568.443,027 399.091,545	1	568.444,36 399.111,171	19.671

Punct început	X / Y	Punct sfârșit	X / Y	Lungime segment (** (m)
10	568.368,872 399.071,613	11	568.371,129 399.074,071	3.337
12	568.374,543 399.077,382	13	568.379,014 399.081,708	6.221
14	568.382,881 399.084,647	15	568.390,033 399.087,963	7.884
16	568.395,173 399.089,836	17	568.398,301 399.090,622	3.225
18	568.400,758 399.091,12	19	568.407,581 399.092,416	6.944
20	568.417,564 399.092,896	21	568.423,517 399.092,916	5.953
22	568.434,565 399.091,886	23	568.443,027 399.091,545	8.469

** Lungimile segmentelor sunt determinate în planul de proiecție Stereo 70 și sunt rotunjite la 1 milimetru.

*** Distanța dintre puncte este formată din segmente cumulate ce sunt mai mici decât valoarea 1 milimetru.

**DATE DESPRE IMOBILUL NR. 6133**

Oficiul de Cadastru și Publicitate Imobiliară PRAHOVA
Biroul de Cadastru și Publicitate Imobiliară Câmpina

A. Partea I. Descrierea imobilului

TEREN Intravilan

Nr. CF vechi:38
Nr. cadastral vechi:48

Adresa: Loc. Bordenii Mari, Str Mihai Viteazul, Jud. Prahova

Nr. Crt	Nr cadastral Nr. topografic	Suprafața* (mp)	Observații / Referințe
A1	21444	489	Sector cadastral:35 Teren imprejmuit;

B. Partea II. Proprietari și acte

Inscrieri privitoare la dreptul de proprietate și alte drepturi reale	Referințe
1849 / 24/05/2000	
Act Notarial nr. 1266, din 24/05/2000 emis de BNP Ivan -Savulescu;	
B1	A1
Intabulare, drept de PROPRIETATE cumparare ca bun comun, dobandit prin Conventie, cota actuala 1/1	
1) ZOE GHEORGHE	
2) ZOE VALERICA	
OBSERVATII: (provenita din conversia CF 38)	

C. Partea III. SARCINI .

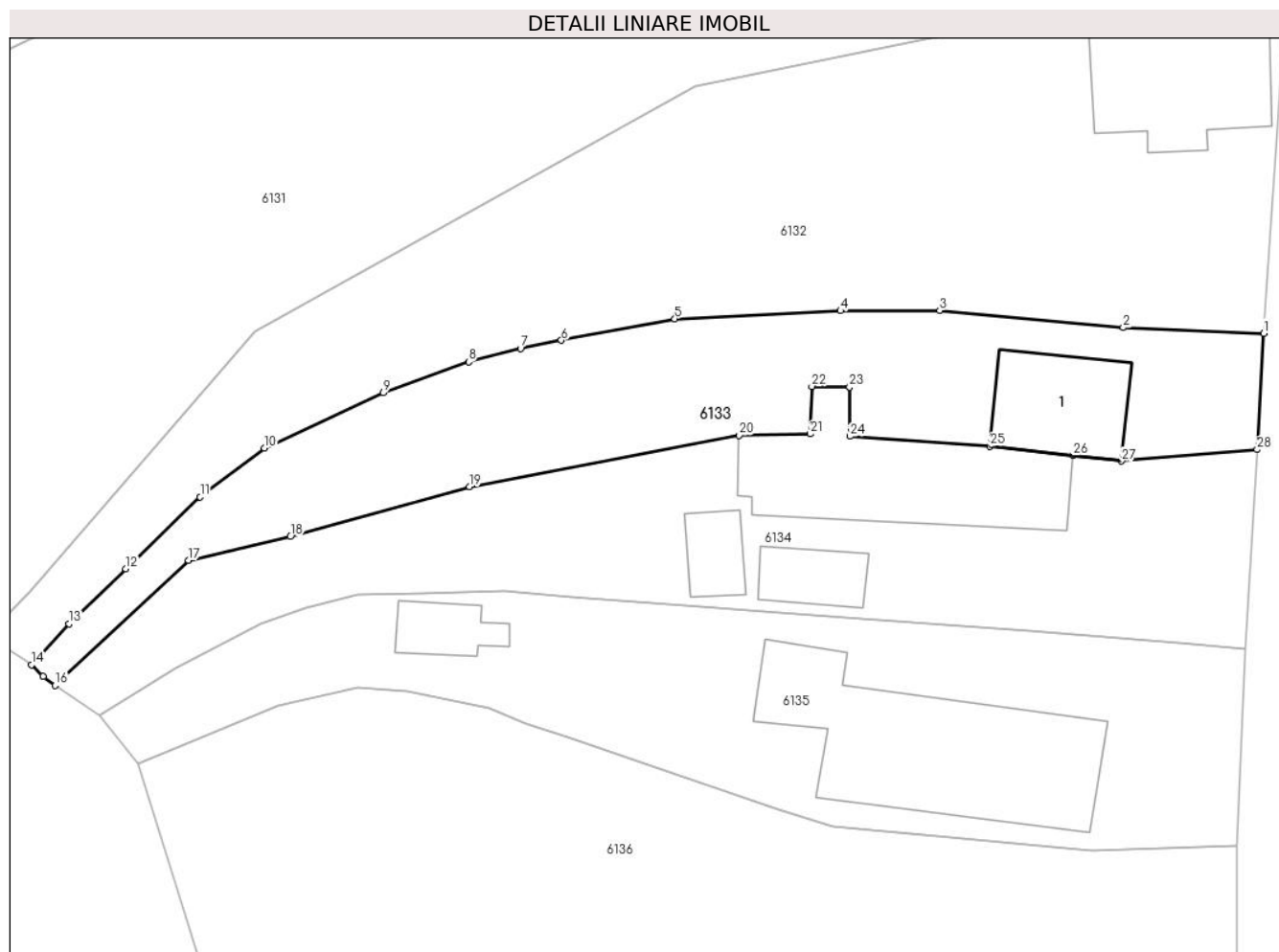
Inscrieri privind dezmembramintele dreptului de proprietate, drepturi reale de garanție și sarcini	Referințe
NU SUNT	

Anexa Nr. 1 La Partea I

Teren

Nr cadastral	Suprafața (mp)*	Observații / Referințe
21444	489	

* Suprafața este determinată în planul de proiecție Stereo 70.



Date referitoare la teren

Crt	Categorie folosință	Intra vilan	Suprafața (mp)	Tarla	Parcelă	Nr. topo	Observații / Referințe
1	curți constructii	DA	489	-	-	-	

Date referitoare la construcții

Crt	Număr	Destinație construcție	Supraf. (mp)	Situație juridică	Observații / Referințe
A1.1	21444-C1	construcții de locuințe	47	Fara acte	Nr. niveluri:1; S. construita la sol:47 mp; Locuinta

Lungime Segmente

1) Valorile lungimilor segmentelor sunt obținute din proiecție în plan.

Punct început	X / Y	Punct sfârșit	X / Y	Lungime segment (** (m)
1	568.443,027 399.091,545	2	568.434,565 399.091,886	8.469
3	568.423,517 399.092,916	4	568.417,564 399.092,896	5.953
5	568.407,581 399.092,416	6	568.400,758 399.091,12	6.944
7	568.398,301 399.090,622	8	568.395,173 399.089,836	3.225

Punct început	X / Y	Punct sfârșit	X / Y	Lungime segment (** (m)
2	568.434,565 399.091,886	3	568.423,517 399.092,916	11.096
4	568.417,564 399.092,896	5	568.407,581 399.092,416	9.994
6	568.400,758 399.091,12	7	568.398,301 399.090,622	2.508
8	568.395,173 399.089,836	9	568.390,033 399.087,963	5.47

Punct început	X / Y	Punct sfârșit	X / Y	Lungime segment (** (m)
9	568.390,033 399.087,963	10	568.382,881 399.084,647	7.884
11	568.379,014 399.081,708	12	568.374,543 399.077,382	6.221
13	568.371,129 399.074,071	14	568.368,872 399.071,613	3.337
15	568.369,575 399.070,922	16	568.370,297 399.070,361	0.914
17	568.378,317 399.077,895	18	568.384,446 399.079,317	6.292
19	568.395,236 399.082,307	20	568.411,465 399.085,411	16.523
21	568.415,733 399.085,487	22	568.415,827 399.088,354	2.869
23	568.418,104 399.088,317	24	568.418,109 399.085,351	2.966
25	568.426,548 399.084,758	26	568.431,542 399.084,199	5.025
27	568.434,462 399.083,858	28	568.442,63 399.084,552	8.197

Punct început	X / Y	Punct sfârșit	X / Y	Lungime segment (** (m)
10	568.382,881 399.084,647	11	568.379,014 399.081,708	4.857
12	568.374,543 399.077,382	13	568.371,129 399.074,071	4.756
14	568.368,872 399.071,613	15	568.369,575 399.070,922	0.986
16	568.370,297 399.070,361	17	568.378,317 399.077,895	11.004
18	568.384,446 399.079,317	19	568.395,236 399.082,307	11.197
20	568.411,465 399.085,411	21	568.415,733 399.085,487	4.268
22	568.415,827 399.088,354	23	568.418,104 399.088,317	2.277
24	568.418,109 399.085,351	25	568.426,548 399.084,758	8.46
26	568.431,542 399.084,199	27	568.434,462 399.083,858	2.94
28	568.442,63 399.084,552	1	568.443,027 399.091,545	7.004

** Lungimile segmentelor sunt determinate în planul de proiecție Stereo 70 și sunt rotunjite la 1 milimetru.

*** Distanța dintre puncte este formată din segmente cumulate ce sunt mai mici decât valoarea 1 milimetru.

**DATE DESPRE IMOBILUL NR. 6134**

Oficiul de Cadastru și Publicitate Imobiliară PRAHOVA
Biroul de Cadastru și Publicitate Imobiliară Câmpina

A. Partea I. Descrierea imobilului

TEREN Intravilan

Adresa: Loc. Bordenii Mari, Str Mihai Viteazul, Nr. 35, Jud. Prahova

Nr. Crt	Nr cadastral Nr. topografic	Suprafața* (mp)	Observații / Referințe
A1		Din acte: 591 Masurata: 601	Sector cadastral:35 Teren imprejmuit;

Construcții

Crt	Nr cadastral Nr. topografic	Adresa	Observații / Referințe
A1.1		Loc. Bordenii Mari, Str Mihai Viteazul, Nr. 35, Jud. Prahova	Nr. niveluri:1; S. construita la sol:104 mp; Locuinta (P)

B. Partea II. Proprietari și acte

Inscrieri privitoare la dreptul de proprietate și alte drepturi reale		Referințe
/		
Act Notarial nr. 351, din 23/03/1989 emis de Notariatul de Stat Local Campina;		
B1	Intabulare, drept de PROPRIETATE, dobandit prin Succesiune, cota actuala 1/2 1) ZOE VALERICA	A1.1
Act Normativ nr. 7, din 13/03/1996 emis de Parlamentul României (lege);		
B1	Inscrierea provizorie, drept de PROPRIETATE, dobandit prin Lege, cota actuala 1/2 1) NEIDENTIFICAT NEIDENTIFICAT	A1.1
Act Administrativ nr. 106558, din 24/10/2002 emis de C.J.P.S.D.P.A.T. (titlu de proprietate);		
B1	Intabulare, drept de PROPRIETATE, dobandit prin Reconstituire, cota actuala 1/1 1) PLOPEANU PĂUNA	A1

C. Partea III. SARCINI .

Inscrieri privind dezmembramintele dreptului de proprietate, drepturi reale de garanție și sarcini	Referințe
NU SUNT	

Anexa Nr. 1 La Partea I

Teren

Nr cadastral	Suprafața (mp)*	Observații / Referințe
	Din acte: 591 Masurata: 601	

* Suprafața este determinată în planul de proiecție Stereo 70.



Date referitoare la teren

Crt	Categorie folosință	Intra vilan	Suprafața (mp)	Tarla	Parcelă	Nr. topo	Observații / Referințe
1	curți constructii	DA	601	25	1856	-	

Date referitoare la construcții

Crt	Număr	Destinație construcție	Supraf. (mp)	Situație juridică	Observații / Referințe
A1.1		construcții de locuințe	104	Cu acte	Nr. niveluri:1; S. construita la sol:104 mp; Locuinta (P)
A1.2		construcții anexa	21	Fara acte	Nr. niveluri:1; S. construita la sol:21 mp; Anexa (P).
A1.3		construcții anexa	17	Fara acte	Nr. niveluri:1; S. construita la sol:17 mp; Anexa (P).

Lungime Segmente

1) Valorile lungimilor segmentelor sunt obținute din proiecție în plan.

Punct început	X / Y	Punct sfârșit	X / Y	Lungime segment (** (m)	Punct început	X / Y	Punct sfârșit	X / Y	Lungime segment (** (m)
1	568.442,222 399.077,35	2	568.442,63 399.084,552	7.214	2	568.442,63 399.084,552	3	568.434,462 399.083,858	8.197

Punct început	X / Y	Punct sfârșit	X / Y	Lungime segment (** (m))
3	568.434,462 399.083,858	4	568.431,542 399.084,199	2.94
5	568.426,548 399.084,758	6	568.418,109 399.085,351	8.46
7	568.418,104 399.088,317	8	568.415,827 399.088,354	2.277
9	568.415,733 399.085,487	10	568.411,465 399.085,411	4.268
11	568.395,236 399.082,307	12	568.384,446 399.079,317	11.197
13	568.378,317 399.077,895	14	568.370,297 399.070,361	11.004
15	568.372,964 399.068,586	16	568.377,544 399.071,404	5.378
17	568.382,688 399.074,098	18	568.385,399 399.075,034	2.868
19	568.388,483 399.075,799	20	568.392,315 399.075,898	3.834
21	568.397,382 399.076,02	22	568.401,342 399.075,656	3.977
23	568.418,859 399.074,377	24	568.428,907 399.073,637	10.075
25	568.437,956 399.072,944	26	568.441,926 399.072,57	3.987

Punct început	X / Y	Punct sfârșit	X / Y	Lungime segment (** (m))
4	568.431,542 399.084,199	5	568.426,548 399.084,758	5.025
6	568.418,109 399.085,351	7	568.418,104 399.088,317	2.966
8	568.415,827 399.088,354	9	568.415,733 399.085,487	2.869
10	568.411,465 399.085,411	11	568.395,236 399.082,307	16.523
12	568.384,446 399.079,317	13	568.378,317 399.077,895	6.292
14	568.370,297 399.070,361	15	568.372,964 399.068,586	3.203
16	568.377,544 399.071,404	17	568.382,688 399.074,098	5.807
18	568.385,399 399.075,034	19	568.388,483 399.075,799	3.177
20	568.392,315 399.075,898	21	568.397,382 399.076,02	5.068
22	568.401,342 399.075,656	23	568.418,859 399.074,377	17.564
24	568.428,907 399.073,637	25	568.437,956 399.072,944	9.076
26	568.441,926 399.072,57	1	568.442,222 399.077,35	4.789

** Lungimile segmentelor sunt determinate în planul de proiecție Stereo 70 și sunt rotunjite la 1 milimetru.

*** Distanța dintre puncte este formată din segmente cumulate ce sunt mai mici decât valoarea 1 milimetru.

**DATE DESPRE IMOBILUL NR. 6135**

Oficiul de Cadastru și Publicitate Imobiliară PRAHOVA
Biroul de Cadastru și Publicitate Imobiliară Câmpina

A. Partea I. Descrierea imobilului

TEREN Intravilan

Nr. CF vechi:351(e:351)

Nr. cadastral vechi:330

Adresa: Loc. Bordenii Mari, Str Mihai Viteazul, Nr. 33, Jud. Prahova

Nr. Crt	Nr cadastral Nr. topografic	Suprafața* (mp)	Observații / Referințe
A1	20116	Din acte: 630 Masurata: 637	Sector cadastral:35 Teren imprejmuit;

Construcții

Crt	Nr cadastral Nr. topografic	Adresa	Observații / Referințe
A1.1	20116-C1	Loc. Bordenii Mari, Str Mihai Viteazul, Nr. 33, Jud. Prahova	Nr. niveluri:1; S. construita la sol:136 mp; Locuinta
A1.2	20116-C2	Loc. Bordenii Mari, Str Mihai Viteazul, Nr. 33, Jud. Prahova	Nr. niveluri:1; S. construita la sol:18 mp; Anexa - beci

B. Partea II. Proprietari și acte

Inscrieri privitoare la dreptul de proprietate și alte drepturi reale		Referințe
12946 / 06/08/2007		
Act Notarial nr. 3480, din 30/07/2007 emis de NP IVAN MIHAELA;		
B3	Intabulare, drept de PROPRIETATEcumparare ca bun comun, dobandit prin Conventie, cota actuala 1/1 1) SARBULESCU STEFAN 2) SARBULESCU ALEXANDRINA	A1, A1.1, A1.2

C. Partea III. SARCINI .

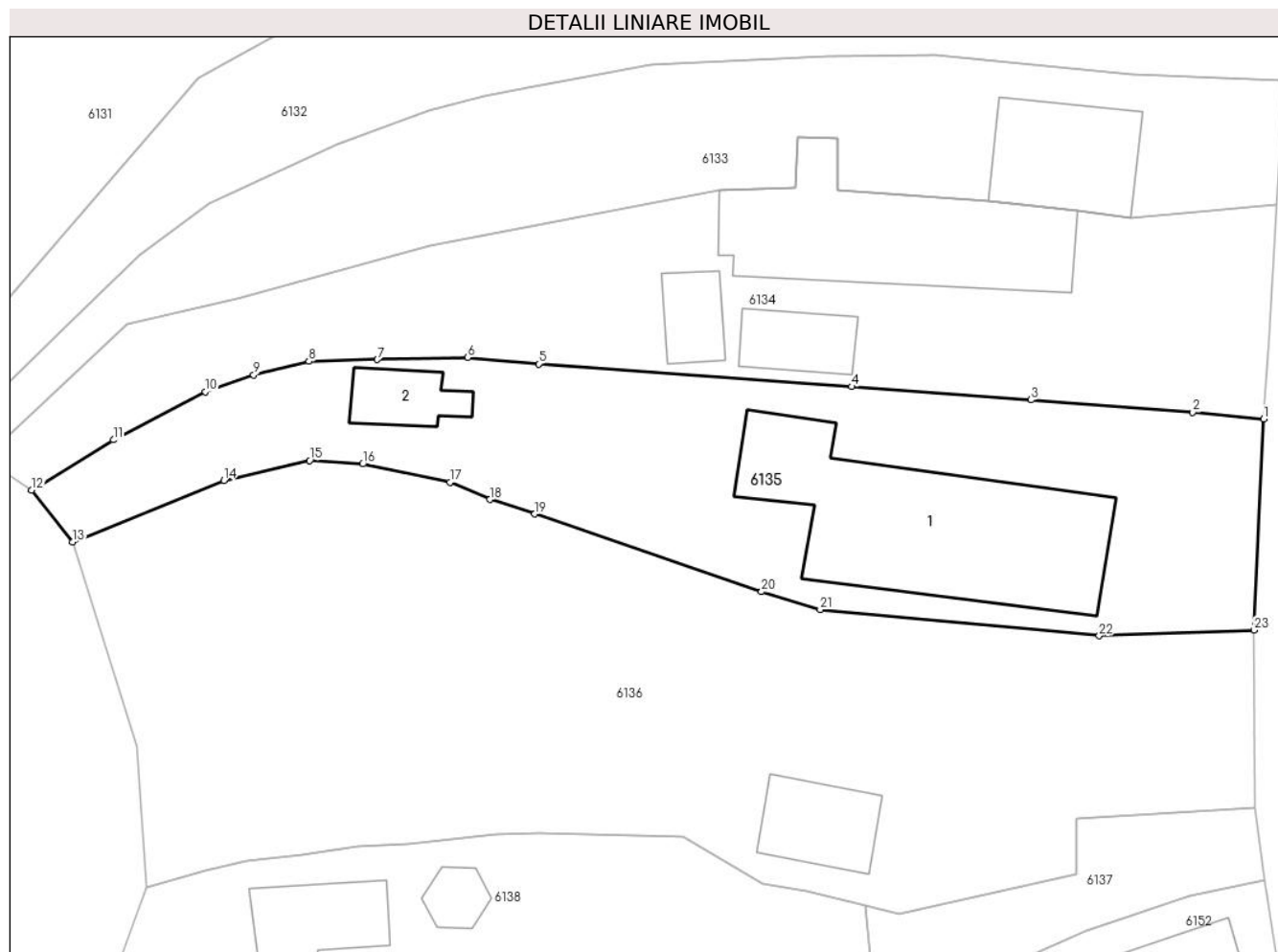
Inscrieri privind dezmembramintele dreptului de proprietate, drepturi reale de garanție și sarcini	Referințe
NU SUNT	

Anexa Nr. 1 La Partea I

Teren

Nr cadastral	Suprafața (mp)*	Observații / Referințe
20116	Din acte: 630 Masurata: 637	

* Suprafața este determinată în planul de proiecție Stereo 70.



Date referitoare la teren

Crt	Categorie folosință	Intra vilan	Suprafața (mp)	Tarla	Parcelă	Nr. topo	Observații / Referințe
1	curți constructii	DA	637	25	1855	-	

Date referitoare la construcții

Crt	Număr	Destinație construcție	Supraf. (mp)	Situație juridică	Observații / Referințe
A1.1	20116-C1	construcții de locuințe	136	Cu acte	Nr. niveluri:1; S. construita la sol:136 mp; Locuinta
A1.2	20116-C2	construcții anexa	18	Cu acte	Nr. niveluri:1; S. construita la sol:18 mp; Anexa - beci

Lungime Segmente

1) Valorile lungimilor segmentelor sunt obținute din proiecție în plan.

Punct început	X / Y	Punct sfârșit	X / Y	Lungime segment (** (m)
1	568.441,926 399.072,57	2	568.437,956 399.072,944	3.987
3	568.428,907 399.073,637	4	568.418,859 399.074,377	10.075

Punct început	X / Y	Punct sfârșit	X / Y	Lungime segment (** (m)
2	568.437,956 399.072,944	3	568.428,907 399.073,637	9.076
4	568.418,859 399.074,377	5	568.401,342 399.075,656	17.564

Punct început	X / Y	Punct sfârșit	X / Y	Lungime segment (** (m)
5	568.401,342 399.075,656	6	568.397,382 399.076,02	3.977
7	568.392,315 399.075,898	8	568.388,483 399.075,799	3.834
9	568.385,399 399.075,034	10	568.382,688 399.074,098	2.868
11	568.377,544 399.071,404	12	568.372,964 399.068,586	5.378
13	568.375,257 399.065,675	14	568.383,717 399.069,129	9.138
15	568.388,521 399.070,246	16	568.391,495 399.070,051	2.98
17	568.396,378 399.069,027	18	568.398,621 399.068,061	2.442
19	568.401,124 399.067,248	20	568.413,817 399.062,902	13.416
21	568.417,107 399.061,904	22	568.432,716 399.060,434	15.678
23	568.441,381 399.060,753	1	568.441,926 399.072,57	11.83

Punct început	X / Y	Punct sfârșit	X / Y	Lungime segment (** (m)
6	568.397,382 399.076,02	7	568.392,315 399.075,898	5.068
8	568.388,483 399.075,799	9	568.385,399 399.075,034	3.177
10	568.382,688 399.074,098	11	568.377,544 399.071,404	5.807
12	568.372,964 399.068,586	13	568.375,257 399.065,675	3.705
14	568.383,717 399.069,129	15	568.388,521 399.070,246	4.932
16	568.391,495 399.070,051	17	568.396,378 399.069,027	4.989
18	568.398,621 399.068,061	19	568.401,124 399.067,248	2.632
20	568.413,817 399.062,902	21	568.417,107 399.061,904	3.438
22	568.432,716 399.060,434	23	568.441,381 399.060,753	8.671

** Lungimile segmentelor sunt determinate în planul de proiecție Stereo 70 și sunt rotunjite la 1 milimetru.

*** Distanța dintre puncte este formată din segmente cumulate ce sunt mai mici decât valoarea 1 milimetru.

**DATE DESPRE IMOBILUL NR. 6136**

Oficiul de Cadastru și Publicitate Imobiliară PRAHOVA
 Biroul de Cadastru și Publicitate Imobiliară Câmpina

A. Partea I. Descrierea imobilului

TEREN Intravilan

Adresa: Loc. Bordenii Mari, Str Mihai Viteazul, Nr. 31, Jud. Prahova

Nr. Crt	Nr cadastral Nr. topografic	Suprafața* (mp)	Observații / Referințe
A1		Din acte: 1.115 Masurata: 1.066	Sector cadastral:35 Teren imprejmuit;

Construcții

Crt	Nr cadastral Nr. topografic	Adresa	Observații / Referințe
A1.1		Loc. Bordenii Mari, Str Mihai Viteazul, Nr. 31, Jud. Prahova	Nr. niveluri:1; S. construita la sol:28 mp; Locuinta (P).

B. Partea II. Proprietari și acte

Inscrieri privitoare la dreptul de proprietate și alte drepturi reale		Referințe
/		
Act Notarial nr. 2962, din 06/04/1995 emis de Notariatul de Stat Local Campina (contract de vanzare-cumparare, Sentinta civila nr. 1054/06.02.2007);		
B1	Intabulare, drept de PROPRIETATE, dobandit prin Conventie, cota actuala 1/1 1) PLOPEANU ALEXANDRU LIVIU 2) CURELEA IRINA	A1, A1.1

C. Partea III. SARCINI .

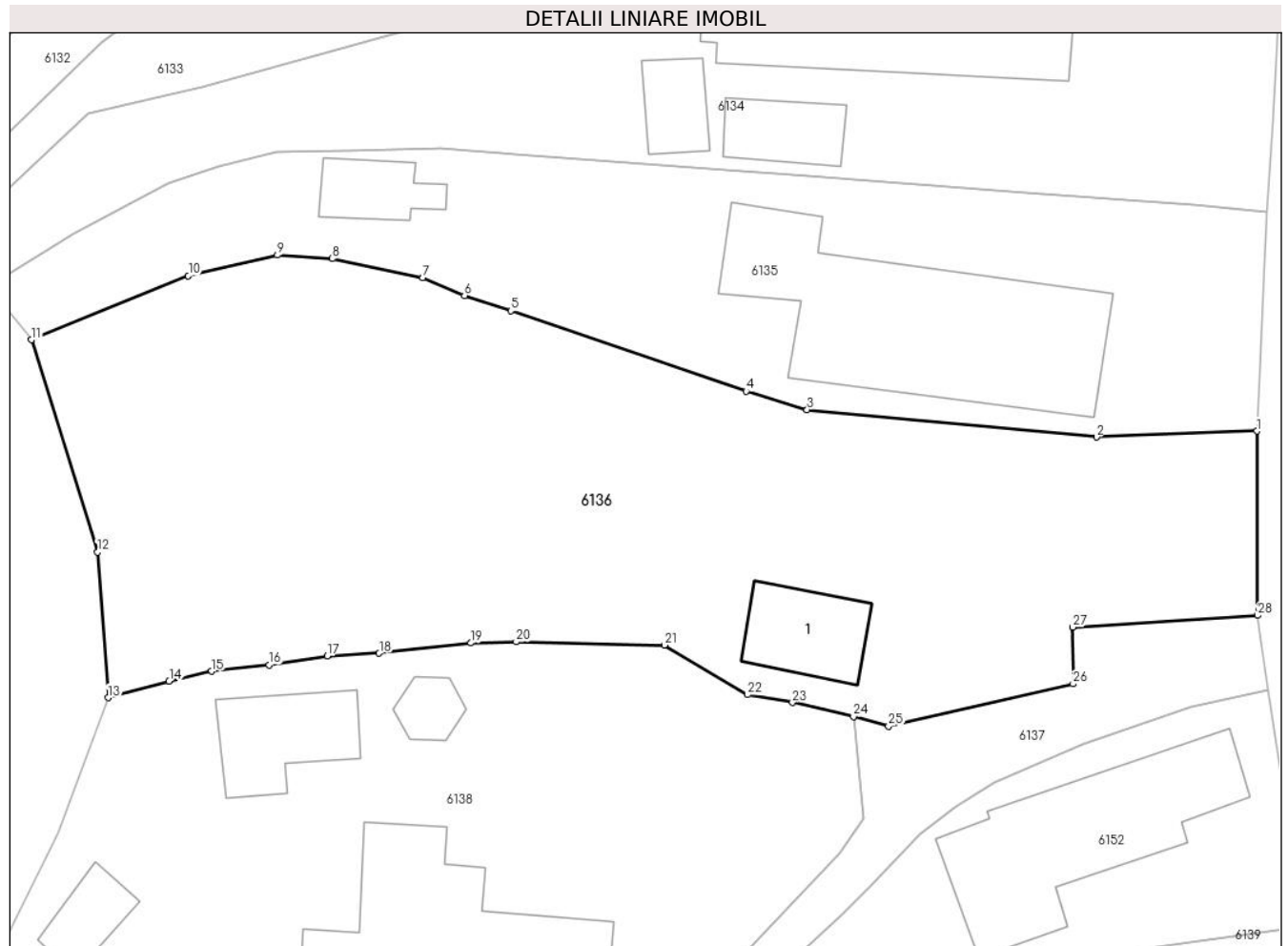
Inscrieri privind dezmembramintele dreptului de proprietate, drepturi reale de garanție și sarcini	Referințe
NU SUNT	

Anexa Nr. 1 La Partea I

Teren

Nr cadastral	Suprafața (mp)*	Observații / Referințe
	Din acte: 1.115 Masurata: 1.066	

* Suprafața este determinată în planul de proiecție Stereo 70.



Date referitoare la teren

Crt	Categorie folosință	Intra vilan	Suprafața (mp)	Tarla	Parcelă	Nr. topo	Observații / Referințe
1	curți constructii	DA	500	25	1854	-	
2	arabil	DA	566	25	1853	-	

Date referitoare la construcții

Crt	Număr	Destinație construcție	Supraf. (mp)	Situație juridică	Observații / Referințe
A1.1		construcții de locuințe	28	Cu acte	Nr. niveluri:1; S. construita la sol:28 mp; Locuinta (P).

Lungime Segmente

1) Valorile lungimilor segmentelor sunt obținute din proiecție în plan.

Punct început	X / Y	Punct sfârșit	X / Y	Lungime segment (** (m))
1	568.441,381 399.060,753	2	568.432,716 399.060,434	8.671
3	568.417,107 399.061,904	4	568.413,817 399.062,902	3.438

Punct început	X / Y	Punct sfârșit	X / Y	Lungime segment (** (m))
2	568.432,716 399.060,434	3	568.417,107 399.061,904	15.678
4	568.413,817 399.062,902	5	568.401,124 399.067,248	13.416

Punct început	X / Y	Punct sfârșit	X / Y	Lungime segment (** (m))
5	568.401,124 399.067,248	6	568.398,621 399.068,061	2.632
7	568.396,378 399.069,027	8	568.391,495 399.070,051	4.989
9	568.388,521 399.070,246	10	568.383,717 399.069,129	4.932
11	568.375,257 399.065,675	12	568.378,825 399.054,227	11.991
13	568.379,394 399.046,37	14	568.382,688 399.047,274	3.416
15	568.384,986 399.047,799	16	568.388,082 399.048,144	3.116
17	568.391,213 399.048,624	18	568.394,016 399.048,768	2.807
19	568.398,965 399.049,322	20	568.401,415 399.049,385	2.45
21	568.409,408 399.049,21	22	568.413,893 399.046,536	5.222
23	568.416,312 399.046,11	24	568.419,602 399.045,346	3.377
25	568.421,499 399.044,841	26	568.431,455 399.047,117	10.213
27	568.431,444 399.050,174	28	568.441,41 399.050,807	9.986

Punct început	X / Y	Punct sfârșit	X / Y	Lungime segment (** (m))
6	568.398,621 399.068,061	7	568.396,378 399.069,027	2.442
8	568.391,495 399.070,051	9	568.388,521 399.070,246	2.98
10	568.383,717 399.069,129	11	568.375,257 399.065,675	9.138
12	568.378,825 399.054,227	13	568.379,394 399.046,37	7.878
14	568.382,688 399.047,274	15	568.384,986 399.047,799	2.357
16	568.388,082 399.048,144	17	568.391,213 399.048,624	3.167
18	568.394,016 399.048,768	19	568.398,965 399.049,322	4.98
20	568.401,415 399.049,385	21	568.409,408 399.049,21	7.995
22	568.413,893 399.046,536	23	568.416,312 399.046,11	2.456
24	568.419,602 399.045,346	25	568.421,499 399.044,841	1.963
26	568.431,455 399.047,117	27	568.431,444 399.050,174	3.057
28	568.441,41 399.050,807	1	568.441,381 399.060,753	9.946

** Lungimile segmentelor sunt determinate în planul de proiecție Stereo 70 și sunt rotunjite la 1 milimetru.

*** Distanța dintre puncte este formată din segmente cumulate ce sunt mai mici decât valoarea 1 milimetru.

**DATE DESPRE IMOBILUL NR. 6137**

Oficiul de Cadastru și Publicitate Imobiliară PRAHOVA
Biroul de Cadastru și Publicitate Imobiliară Câmpina

A. Partea I. Descrierea imobilului

TEREN Intravilan

Adresa: Loc. Bordenii Mari, Jud. Prahova

Nr. Crt	Nr cadastral Nr. topografic	Suprafața* (mp)	Observații / Referințe
A1		181	Sector cadastral:35 Teren imprejmuit;

B. Partea II. Proprietari și acte

Inscrieri privitoare la dreptul de proprietate și alte drepturi reale	Referințe
/	
Act Administrativ nr. 32, din 27/09/1999 emis de Consiliul Local al Comunei Scorteni (Hotararea);	
B1	A1
Intabulare, drept de PROPRIETATE, dobandit prin Lege, cota actuala 1/1	
1) Comuna Scorteni - domeniul public, CIF:2843302	

C. Partea III. SARCINI .

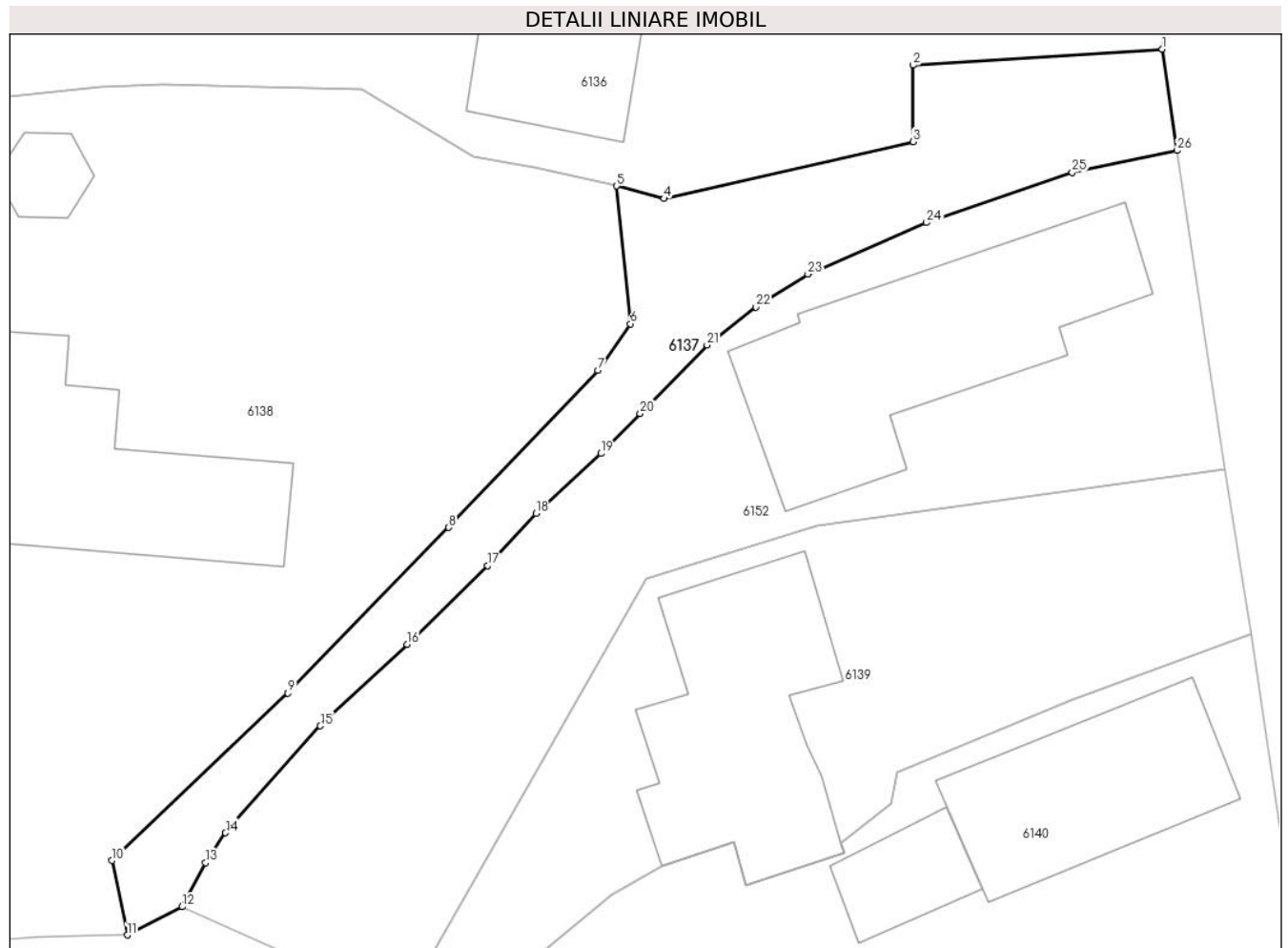
Inscrieri privind dezmembramintele dreptului de proprietate, drepturi reale de garanție și sarcini	Referințe
NU SUNT	

Anexa Nr. 1 La Partea I

Teren

Nr cadastral	Suprafața (mp)*	Observații / Referințe
	181	

* Suprafața este determinată în planul de proiecție Stereo 70.



Date referitoare la teren

Crt	Categorie folosință	Intravilan	Suprafața (mp)	Tarla	Parcelă	Nr. topo	Observații / Referințe
1	drum	DA	181	25	Dc 1850	-	

Lungime Segmente

1) Valorile lungimilor segmentelor sunt obținute din proiecție în plan.

Punct început	X / Y	Punct sfârșit	X / Y	Lungime segment (** (m)
1	568.441,41 399.050,807	2	568.431,444 399.050,174	9.986
3	568.431,455 399.047,117	4	568.421,499 399.044,841	10.213
5	568.419,602 399.045,346	6	568.420,149 399.039,844	5.529
7	568.418,85 399.037,984	8	568.412,888 399.031,714	8.652
9	568.406,46 399.025,102	10	568.399,432 399.018,418	9.699

Punct început	X / Y	Punct sfârșit	X / Y	Lungime segment (** (m)
2	568.431,444 399.050,174	3	568.431,455 399.047,117	3.057
4	568.421,499 399.044,841	5	568.419,602 399.045,346	1.963
6	568.420,149 399.039,844	7	568.418,85 399.037,984	2.268
8	568.412,888 399.031,714	9	568.406,46 399.025,102	9.221
10	568.399,432 399.018,418	11	568.400,033 399.015,443	3.035

Punct început	X / Y	Punct sfârșit	X / Y	Lungime segment (** (m)
11	568.400,033 399.015,443	12	568.402,232 399.016,57	2.471
13	568.403,162 399.018,33	14	568.403,965 399.019,524	1.439
15	568.407,757 399.023,79	16	568.411,237 399.027,047	4.767
17	568.414,45 399.030,186	18	568.416,386 399.032,271	2.845
19	568.418,969 399.034,668	20	568.420,541 399.036,254	2.233
21	568.423,214 399.038,999	22	568.425,166 399.040,516	2.472
23	568.427,243 399.041,831	24	568.431,989 399.043,884	5.171
25	568.437,813 399.045,892	26	568.441,997 399.046,762	4.273

Punct început	X / Y	Punct sfârșit	X / Y	Lungime segment (** (m)
12	568.402,232 399.016,57	13	568.403,162 399.018,33	1.99
14	568.403,965 399.019,524	15	568.407,757 399.023,79	5.708
16	568.411,237 399.027,047	17	568.414,45 399.030,186	4.492
18	568.416,386 399.032,271	19	568.418,969 399.034,668	3.524
20	568.420,541 399.036,254	21	568.423,214 399.038,999	3.831
22	568.425,166 399.040,516	23	568.427,243 399.041,831	2.458
24	568.431,989 399.043,884	25	568.437,813 399.045,892	6.16
26	568.441,997 399.046,762	1	568.441,41 399.050,807	4.087

** Lungimile segmentelor sunt determinate în planul de proiecție Stereo 70 și sunt rotunjite la 1 milimetru.

*** Distanța dintre puncte este formată din segmente cumulate ce sunt mai mici decât valoarea 1 milimetru.

**DATE DESPRE IMOBILUL NR. 6138**

Oficiul de Cadastru și Publicitate Imobiliară PRAHOVA
Biroul de Cadastru și Publicitate Imobiliară Câmpina

A. Partea I. Descrierea imobilului

TEREN Intravilan

Nr. CF vechi:281
Nr. cadastral vechi:365

Adresa: Loc. Bordenii Mari, Nr. 29, Jud. Prahova

Nr. Crt	Nr cadastral Nr. topografic	Suprafața* (mp)	Observații / Referințe
A1	21465	Din acte: 1.547 Masurata: 1.573	Sector cadastral:35 Teren imprejmuit; sat Bordeni

Construcții

Crt	Nr cadastral Nr. topografic	Adresa	Observații / Referințe
A1.1	21465-C1	Loc. Bordenii Mari, Nr. 29, Jud. Prahova	Nr. niveluri:1; S. construita la sol:88 mp; Locuinta

B. Partea II. Proprietari și acte

Inscrieri privitoare la dreptul de proprietate și alte drepturi reale		Referințe
4339 / 18/10/2004		
Act Notarial nr. 1478, din 13/10/2004 emis de NP Neagu I D M;		
B1	Intabulare, drept de PROPRIETATEpartaj, dobandit prin Conventie, cota actuala 1/1 1) RADOI CORNELIA <i>OBSERVATII: (provenita din conversia CF 281)</i>	A1, A1.1

C. Partea III. SARCINI .

Inscrieri privind dezmembramintele dreptului de proprietate, drepturi reale de garanție și sarcini	Referințe
NU SUNT	

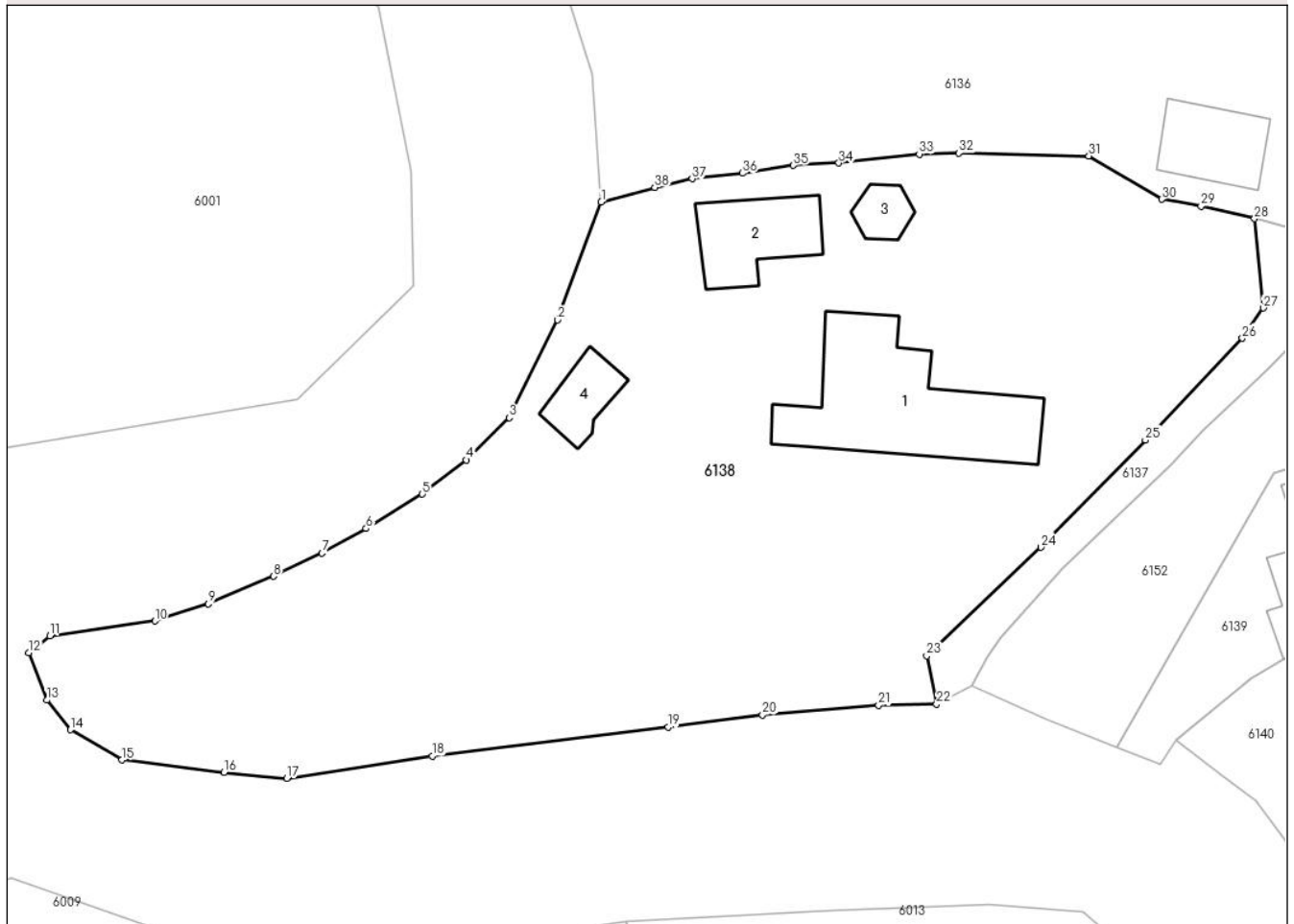
Anexa Nr. 1 La Partea I

Teren

Nr cadastral	Suprafața (mp)*	Observații / Referințe
21465	Din acte: 1.547 Masurata: 1.573	sat Bordeni

* Suprafața este determinată în planul de proiecție Stereo 70.

DETALII LINIARE IMOBIL



Date referitoare la teren

Crt	Categorie folosință	Intra vilan	Suprafața (mp)	Tarla	Parcelă	Nr. topo	Observații / Referințe
1	curți constructii	DA	547	-	-	-	
2	arabil	DA	1.026	-	-	-	

Date referitoare la construcții

Crt	Număr	Destinație construcție	Supraf. (mp)	Situație juridică	Observații / Referințe
A1.1	21465-C1	construcții de locuințe	88	Cu acte	Nr. niveluri:1; S. construita la sol:88 mp; Locuinta
A1.2	21465-C2	construcții de locuințe	33	Fara acte	Nr. niveluri:2; S. construita la sol:33 mp; Locuinta (Beci+P). Sc beci = 12mp, Sc parter = 33mp, Sc desf. = 45mp.
A1.3	21465-C3	construcții anexa	10	Fara acte	Nr. niveluri:1; S. construita la sol:10 mp; Anexa
A1.4	21465-C4	construcții anexa	16	Fara acte	Nr. niveluri:1; S. construita la sol:16 mp; Anexa

Lungime Segmente

1) Valorile lungimilor segmentelor sunt obținute din proiecție în plan.

Punct început	X / Y	Punct sfârșit	X / Y	Lungime segment (** (m)
1	568.379,394 399.046,37	2	568.376,716 399.039,11	7.739
3	568.373,726 399.033,087	4	568.371,09 399.030,478	3.708
5	568.368,381 399.028,38	6	568.364,912 399.026,264	4.064
7	568.362,204 399.024,745	8	568.359,225 399.023,326	3.3
9	568.355,208 399.021,628	10	568.351,919 399.020,563	3.457
11	568.345,45 399.019,651	12	568.344,154 399.018,621	1.655
13	568.345,257 399.015,696	14	568.346,724 399.013,867	2.344
15	568.349,884 399.012,008	16	568.356,172 399.011,235	6.336
17	568.360,036 399.010,861	18	568.368,987 399.012,249	9.058
19	568.383,523 399.014,028	20	568.389,321 399.014,779	5.846
21	568.396,472 399.015,368	22	568.400,033 399.015,443	3.561
23	568.399,432 399.018,418	24	568.406,46 399.025,102	9.699
25	568.412,888 399.031,714	26	568.418,85 399.037,984	8.652
27	568.420,149 399.039,844	28	568.419,602 399.045,346	5.529
29	568.416,312 399.046,11	30	568.413,893 399.046,536	2.456
31	568.409,408 399.049,21	32	568.401,415 399.049,385	7.995
33	568.398,965 399.049,322	34	568.394,016 399.048,768	4.98
35	568.391,213 399.048,624	36	568.388,082 399.048,144	3.167
37	568.384,986 399.047,799	38	568.382,688 399.047,274	2.357

Punct început	X / Y	Punct sfârșit	X / Y	Lungime segment (** (m)
2	568.376,716 399.039,11	3	568.373,726 399.033,087	6.724
4	568.371,09 399.030,478	5	568.368,381 399.028,38	3.427
6	568.364,912 399.026,264	7	568.362,204 399.024,745	3.104
8	568.359,225 399.023,326	9	568.355,208 399.021,628	4.361
10	568.351,919 399.020,563	11	568.345,45 399.019,651	6.533
12	568.344,154 399.018,621	13	568.345,257 399.015,696	3.126
14	568.346,724 399.013,867	15	568.349,884 399.012,008	3.666
16	568.356,172 399.011,235	17	568.360,036 399.010,861	3.881
18	568.368,987 399.012,249	19	568.383,523 399.014,028	14.645
20	568.389,321 399.014,779	21	568.396,472 399.015,368	7.176
22	568.400,033 399.015,443	23	568.399,432 399.018,418	3.035
24	568.406,46 399.025,102	25	568.412,888 399.031,714	9.221
26	568.418,85 399.037,984	27	568.420,149 399.039,844	2.268
28	568.419,602 399.045,346	29	568.416,312 399.046,11	3.377
30	568.413,893 399.046,536	31	568.409,408 399.049,21	5.222
32	568.401,415 399.049,385	33	568.398,965 399.049,322	2.45
34	568.394,016 399.048,768	35	568.391,213 399.048,624	2.807
36	568.388,082 399.048,144	37	568.384,986 399.047,799	3.116
38	568.382,688 399.047,274	1	568.379,394 399.046,37	3.416

** Lungimile segmentelor sunt determinate în planul de proiecție Stereo 70 și sunt rotunjite la 1 milimetru.

*** Distanța dintre puncte este formată din segmente cumulate ce sunt mai mici decât valoarea 1 milimetru.

**DATE DESPRE IMOBILUL NR. 6139**

Oficiul de Cadastru și Publicitate Imobiliară PRAHOVA
Biroul de Cadastru și Publicitate Imobiliară Câmpina

A. Partea I. Descrierea imobilului

TEREN Intravilan

Adresa: Loc. Bordenii Mari, Str Mihai Viteazul, Nr. 27, Jud. Prahova

Nr. Crt	Nr cadastral Nr. topografic	Suprafața* (mp)	Observații / Referințe
A1		Din acte: 200 Masurata: 307	Sector cadastral:35 Teren imprejmuit;

Construcții

Crt	Nr cadastral Nr. topografic	Adresa	Observații / Referințe
A1.1		Loc. Bordenii Mari, Str Mihai Viteazul, Nr. 27, Jud. Prahova	Nr. niveluri:2; S. construita la sol:76 mp; Anexa (Beci+P). Sc beci = 19mp,Sc parter = 76mp, Sc desf. = 95mp.

B. Partea II. Proprietari și acte

Inscrieri privitoare la dreptul de proprietate și alte drepturi reale		Referințe
/		
Act Notarial nr. 123, din 28/11/2012 emis de NP Neagu Ioana Dorothy Maria (certificat de mostenitor, Certificat de mostenitor nr. 116/16.11.2012);		
B1	Intabulare, drept de PROPRIETATE, dobandit prin Succesiune, cota actuala 1/2 1) CALEN MARIA	A1, A1.1
B2	Intabulare, drept de PROPRIETATE, dobandit prin Succesiune, cota actuala 1/2 1) BIJEANISOARA	A1, A1.1

C. Partea III. SARCINI .

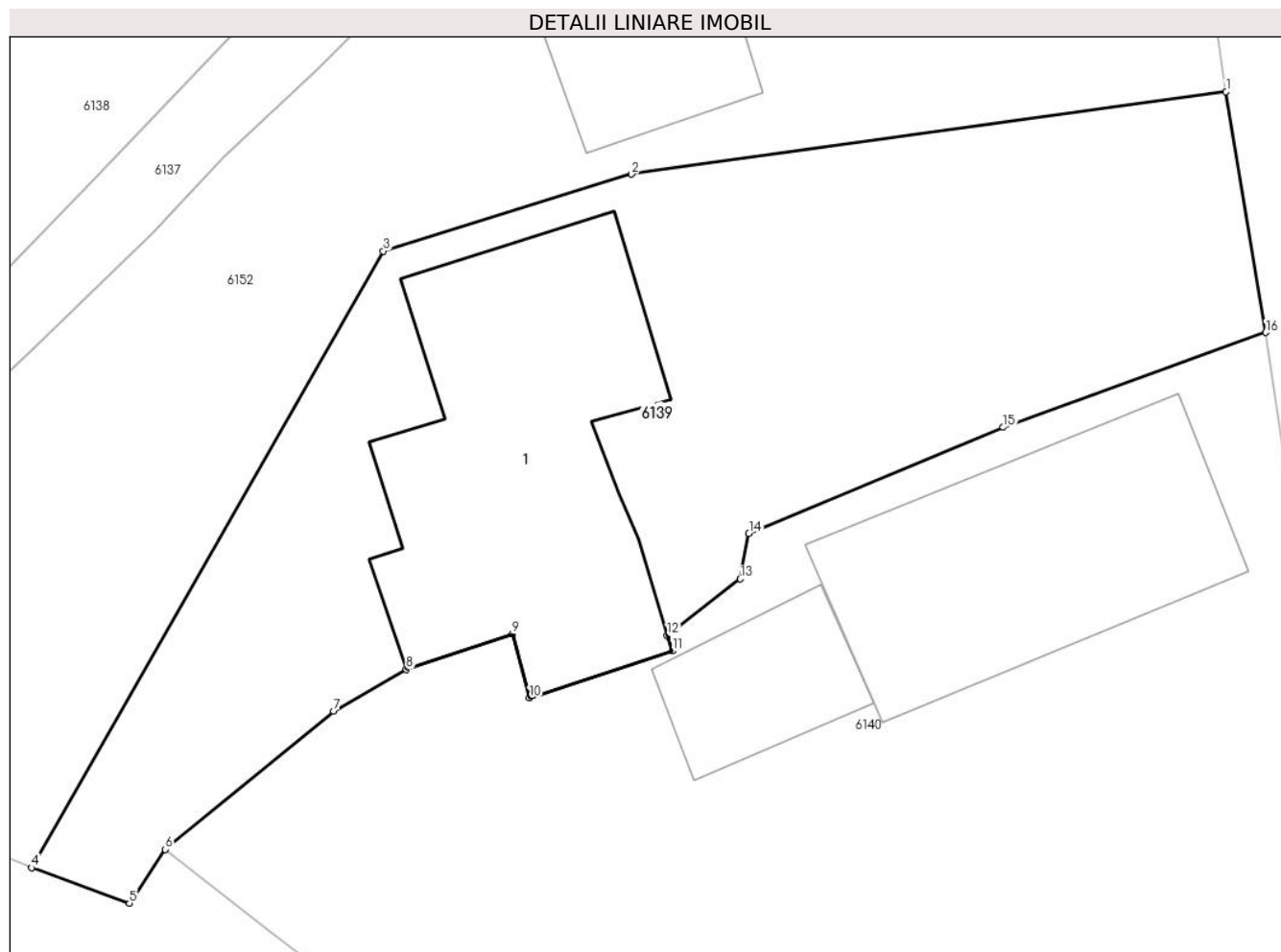
Inscrieri privind dezmembramintele dreptului de proprietate, drepturi reale de garanție și sarcini	Referințe
NU SUNT	

Anexa Nr. 1 La Partea I

Teren

Nr cadastral	Suprafața (mp)*	Observații / Referințe
	Din acte: 200 Masurata: 307	

* Suprafața este determinată în planul de proiecție Stereo 70.



Date referitoare la teren

Crt	Categorie folosință	Intra vilan	Suprafața (mp)	Tarla	Parcelă	Nr. topo	Observații / Referințe
1	curți constructii	DA	307	25	1848	-	

Date referitoare la construcții

Crt	Număr	Destinație construcție	Supraf. (mp)	Situație juridică	Observații / Referințe
A1.1		construcții anexa	76	Cu acte	Nr. niveluri:2; S. construita la sol:76 mp; Anexa (Beci+P). Sc beci = 19mp,Sc parter = 76mp, Sc desf. = 95mp.

Lungime Segmente

1) Valorile lungimilor segmentelor sunt obținute din proiecție în plan.

Punct început	X / Y	Punct sfârșit	X / Y	Lungime segment (** (m)
1	568.443,896 399.034,046	2	568.427,583 399.031,784	16.469
2	568.427,583 399.031,784	3	568.420,766 399.029,674	7.136
3	568.420,766 399.029,674	4	568.411,119 399.012,752	19.479

Punct început	X / Y	Punct sfârșit	X / Y	Lungime segment (** (m)
4	568.411,119 399.012,752	5	568.413,8 399.011,775	2.853
5	568.413,8 399.011,775	6	568.414,78 399.013,26	1.78
6	568.414,78 399.013,26	7	568.419,412 399.017,042	5.98
7	568.419,412 399.017,042	8	568.421,401 399.018,194	2.299
8	568.421,401 399.018,194	9	568.424,307 399.019,178	3.067
9	568.424,307 399.019,178	10	568.424,781 399.017,411	1.829
10	568.424,781 399.017,411	11	568.428,704 399.018,703	4.131
11	568.428,704 399.018,703	12	568.428,56 399.019,13	0.451
12	568.428,56 399.019,13	13	568.430,566 399.020,678	2.534
13	568.430,566 399.020,678	14	568.430,802 399.021,923	1.267
14	568.430,802 399.021,923	15	568.437,78 399.024,838	7.563
15	568.437,78 399.024,838	16	568.444,983 399.027,44	7.658
16	568.444,983 399.027,44	1	568.443,896 399.034,046	6.695

** Lungimile segmentelor sunt determinate în planul de proiecție Stereo 70 și sunt rotunjite la 1 milimetru.

*** Distanța dintre puncte este formată din segmente cumulate ce sunt mai mici decât valoarea 1 milimetru.

**DATE DESPRE IMOBILUL NR. 6140**

Oficiul de Cadastru și Publicitate Imobiliară PRAHOVA
Biroul de Cadastru și Publicitate Imobiliară Câmpina

A. Partea I. Descrierea imobilului

TEREN Intravilan

Adresa: Loc. Bordenii Mari, Str Mihai Viteazul, Nr. 25, Jud. Prahova

Nr. Crt	Nr cadastral Nr. topografic	Suprafața* (mp)	Observații / Referințe
A1		Din acte: 547 Masurata: 548	Sector cadastral:35 Teren imprejmuit;

Construcții

Crt	Nr cadastral Nr. topografic	Adresa	Observații / Referințe
A1.1		Loc. Bordenii Mari, Str Mihai Viteazul, Nr. 25, Jud. Prahova	Nr. niveluri:1; S. construita la sol:58 mp; Locuinta (P).
A1.2		Loc. Bordenii Mari, Str Mihai Viteazul, Nr. 25, Jud. Prahova	Nr. niveluri:1; S. construita la sol:15 mp; Anexa (P).
A1.3		Loc. Bordenii Mari, Str Mihai Viteazul, Nr. 25, Jud. Prahova	Nr. niveluri:1; S. construita la sol:18 mp; Anexa (P).
A1.4		Loc. Bordenii Mari, Str Mihai Viteazul, Nr. 25, Jud. Prahova	Nr. niveluri:1; S. construita la sol:21 mp; Anexa (P).

B. Partea II. Proprietari și acte

Inscrieri privitoare la dreptul de proprietate și alte drepturi reale		Referințe
/		
Act Administrativ nr. 37825, din 05/04/1995 emis de C.J.P.S.D.P.A.T. (titlu de proprietate);		
B1	Intabulare, drept de PROPRIETATE, dobandit prin Constituire, cota actuala 1/1 1) NUȚĂ NICOLAE	A1
Act Notarial nr. 2728, din 29/08/1980 emis de Notariatul de Stat Local Campina (contract de vanzare-cumparare);		
B2	Intabulare, drept de PROPRIETATE, dobandit prin Conventie, cota actuala 1/1 1) NUȚĂ NICOLAE	A1.1, A1.2, A1.3, A1.4

C. Partea III. SARCINI .

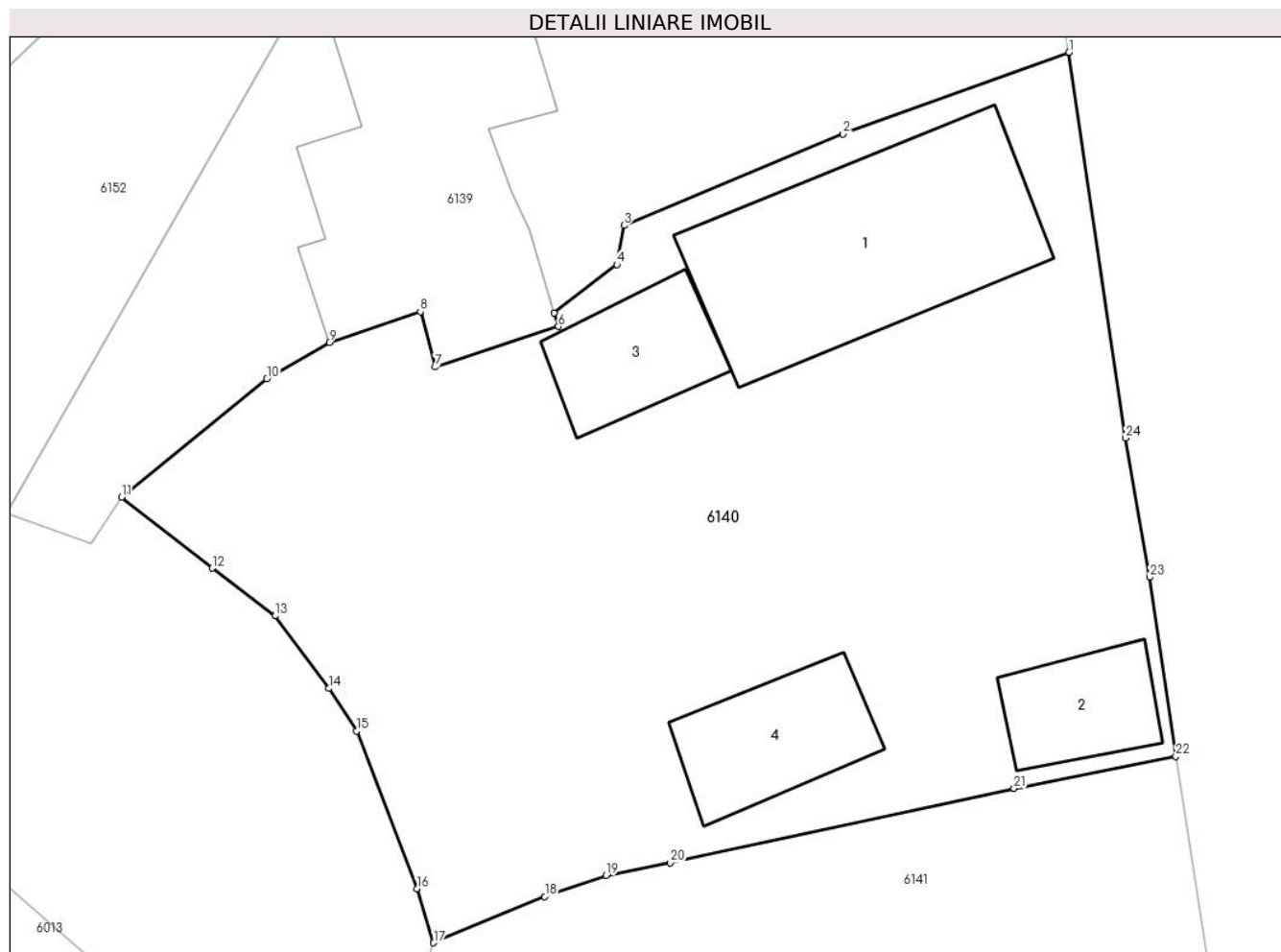
Inscrieri privind dezmembramintele dreptului de proprietate, drepturi reale de garanție și sarcini	Referințe
NU SUNT	

Anexa Nr. 1 La Partea I

Teren

Nr cadastral	Suprafața (mp)*	Observații / Referințe
	Din acte: 547 Masurata: 548	

* Suprafața este determinată în planul de proiecție Stereo 70.



Date referitoare la teren

Crt	Categorie folosință	Intra vilan	Suprafața (mp)	Tarla	Parcelă	Nr. topo	Observații / Referințe
1	curți constructii	DA	548	25	1848	-	

Date referitoare la construcții

Crt	Număr	Destinație construcție	Supraf. (mp)	Situație juridică	Observații / Referințe
A1.1		construcții de locuințe	58	Cu acte	Nr. niveluri:1; S. construita la sol:58 mp; Locuinta (P).
A1.2		construcții anexa	15	Cu acte	Nr. niveluri:1; S. construita la sol:15 mp; Anexa (P).
A1.3		construcții anexa	18	Cu acte	Nr. niveluri:1; S. construita la sol:18 mp; Anexa (P).
A1.4		construcții anexa	21	Cu acte	Nr. niveluri:1; S. construita la sol:21 mp; Anexa (P).

Lungime Segmente

1) Valorile lungimilor segmentelor sunt obținute din proiecție în plan.

Punct început	X / Y	Punct sfârșit	X / Y	Lungime segment (** (m))
1	568.444,983 399.027,44	2	568.437,78 399.024,838	7.658

Punct început	X / Y	Punct sfârșit	X / Y	Lungime segment (** (m))
2	568.437,78 399.024,838	3	568.430,802 399.021,923	7.563

Punct început	X / Y	Punct sfârșit	X / Y	Lungime segment (** (m)
3	568.430,802 399.021,923	4	568.430,566 399.020,678	1.267
5	568.428,56 399.019,13	6	568.428,704 399.018,703	0.451
7	568.424,781 399.017,411	8	568.424,307 399.019,178	1.829
9	568.421,401 399.018,194	10	568.419,412 399.017,042	2.299
11	568.414,78 399.013,26	12	568.417,67 399.011,0	3.668
13	568.419,674 399.009,48	14	568.421,396 399.007,168	2.883
15	568.422,276 399.005,804	16	568.424,193 399.000,787	5.371
17	568.424,726 398.999,061	18	568.428,269 399.000,531	3.836
19	568.430,224 399.001,212	20	568.432,273 399.001,611	2.087
21	568.443,23 399.003,98	22	568.448,386 399.005,001	5.256
23	568.447,555 399.010,714	24	568.446,785 399.015,149	4.501

Punct început	X / Y	Punct sfârșit	X / Y	Lungime segment (** (m)
4	568.430,566 399.020,678	5	568.428,56 399.019,13	2.534
6	568.428,704 399.018,703	7	568.424,781 399.017,411	4.131
8	568.424,307 399.019,178	9	568.421,401 399.018,194	3.067
10	568.419,412 399.017,042	11	568.414,78 399.013,26	5.98
12	568.417,67 399.011,0	13	568.419,674 399.009,48	2.515
14	568.421,396 399.007,168	15	568.422,276 399.005,804	1.623
16	568.424,193 399.000,787	17	568.424,726 398.999,061	1.806
18	568.428,269 399.000,531	19	568.430,224 399.001,212	2.07
20	568.432,273 399.001,611	21	568.443,23 399.003,98	11.21
22	568.448,386 399.005,001	23	568.447,555 399.010,714	5.773
24	568.446,785 399.015,149	1	568.444,983 399.027,44	12.422

** Lungimile segmentelor sunt determinate în planul de proiecție Stereo 70 și sunt rotunjite la 1 milimetru.

*** Distanța dintre puncte este formată din segmente cumulate ce sunt mai mici decât valoarea 1 milimetru.

**DATE DESPRE IMOBILUL NR. 6141**

Oficiul de Cadastru și Publicitate Imobiliară PRAHOVA
Biroul de Cadastru și Publicitate Imobiliară Câmpina

A. Partea I. Descrierea imobilului

TEREN Intravilan

Adresa: Loc. Bordenii Mari, Jud. Prahova

Nr. Crt	Nr cadastral Nr. topografic	Suprafața* (mp)	Observații / Referințe
A1		Din acte: 411 Masurata: 442	Sector cadastral:35 Teren imprejmuit;

B. Partea II. Proprietari și acte

Inscrieri privitoare la dreptul de proprietate și alte drepturi reale	Referințe
/	
Act Administrativ nr. 2260, din 20/04/2016 emis de Consiliul Local al Comunei Scorteni (Proces verbal de punere in posesie, Hotararea nr. 62/25.07.1991);	
B1 Inscrierea provizorie, drept de PROPRIETATE, dobandit prin Lege, cota actuala 1/1 1) BADEA ION PETRE	A1

C. Partea III. SARCINI .

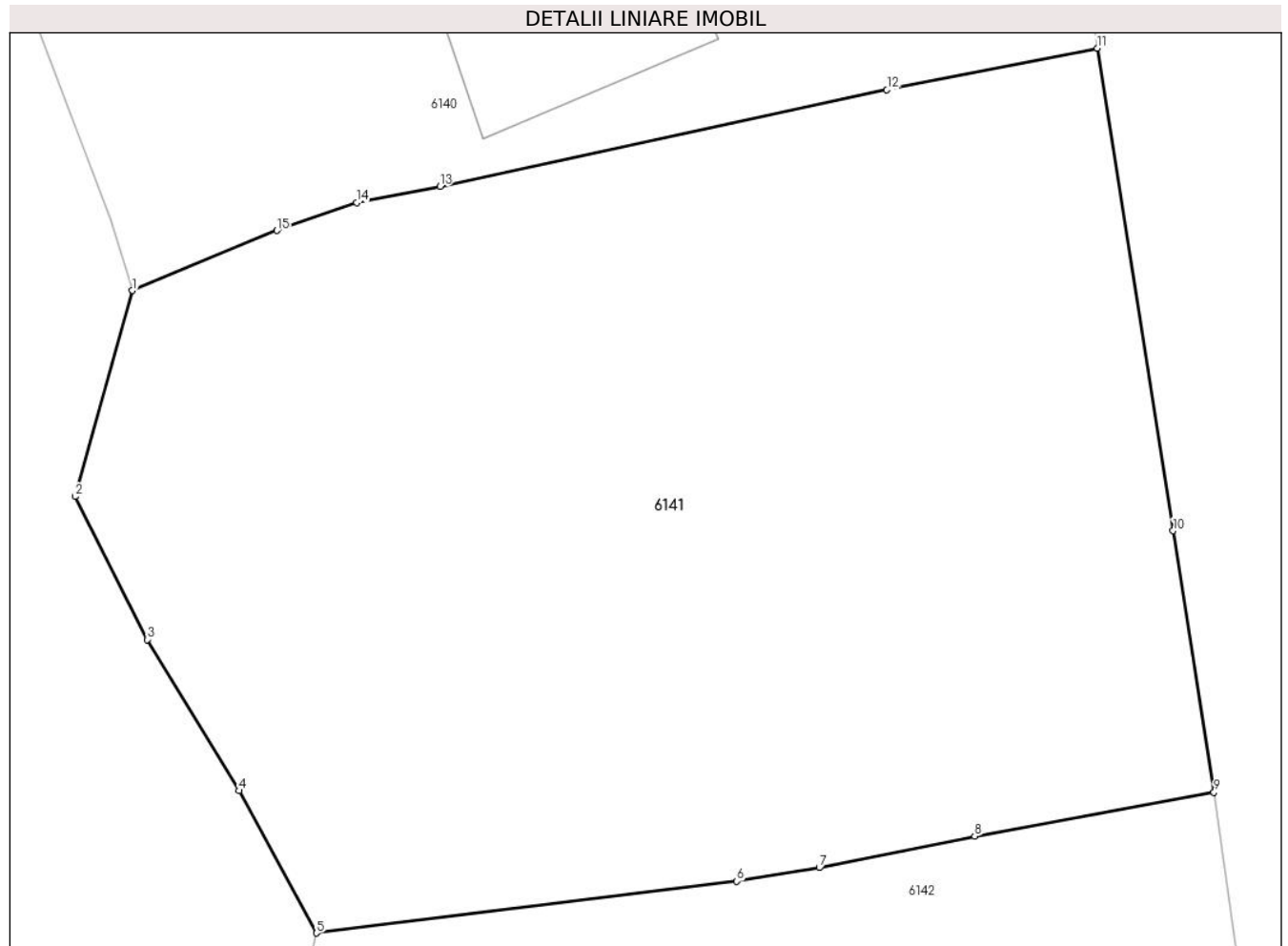
Inscrieri privind dezmembramintele dreptului de proprietate, drepturi reale de garanție și sarcini	Referințe
NU SUNT	

Anexa Nr. 1 La Partea I

Teren

Nr cadastral	Suprafața (mp)*	Observații / Referințe
	Din acte: 411 Masurata: 442	

* Suprafața este determinată în planul de proiecție Stereo 70.



Date referitoare la teren

Crt	Categorie folosință	Intra vilan	Suprafața (mp)	Tarla	Parcelă	Nr. topo	Observații / Referințe
1	curți constructii	DA	442	25	1846	-	

Lungime Segmente

1) Valorile lungimilor segmentelor sunt obținute din proiecție în plan.

Punct început	X / Y	Punct sfârșit	X / Y	Lungime segment (** (m)
1	568.424,726 398.999,061	2	568.423,318 398.994,01	5.244
2	568.423,318 398.994,01	3	568.425,087 398.990,503	3.928
3	568.425,087 398.990,503	4	568.427,344 398.986,798	4.338
4	568.427,344 398.986,798	5	568.429,241 398.983,308	3.972
5	568.429,241 398.983,308	6	568.439,55 398.984,576	10.386

Punct început	X / Y	Punct sfârșit	X / Y	Lungime segment (** (m)
6	568.439,55 398.984,576	7	568.441,568 398.984,912	2.046
7	568.441,568 398.984,912	8	568.445,383 398.985,682	3.892
8	568.445,383 398.985,682	9	568.451,252 398.986,754	5.966
9	568.451,252 398.986,754	10	568.450,247 398.993,172	6.496
10	568.450,247 398.993,172	11	568.448,386 399.005,001	11.974
11	568.448,386 399.005,001	12	568.443,23 399.003,98	5.256
12	568.443,23 399.003,98	13	568.432,273 399.001,611	11.21
13	568.432,273 399.001,611	14	568.430,224 399.001,212	2.087
14	568.430,224 399.001,212	15	568.428,269 399.000,531	2.07
15	568.428,269 399.000,531	1	568.424,726 398.999,061	3.836

** Lungimile segmentelor sunt determinate în planul de proiecție Stereo 70 și sunt rotunjite la 1 milimetru.

*** Distanța dintre puncte este formată din segmente cumulate ce sunt mai mici decât valoarea 1 milimetru.

**DATE DESPRE IMOBILUL NR. 6142**

Oficiul de Cadastru și Publicitate Imobiliară PRAHOVA
Biroul de Cadastru și Publicitate Imobiliară Câmpina

A. Partea I. Descrierea imobilului

TEREN Intravilan

Adresa: Loc. Bordenii Mari, Jud. Prahova

Nr. Crt	Nr cadastral Nr. topografic	Suprafața* (mp)	Observații / Referințe
A1		343	Sector cadastral:35 Teren imprejmuit;

B. Partea II. Proprietari și acte

Inscrieri privitoare la dreptul de proprietate și alte drepturi reale		Referințe
/		
Act Normativ nr. 7, din 13/03/1996 emis de Parlamentul României (lege);		
B1	Inscrierea provizorie, drept de PROPRIETATE, dobandit prin Lege, cota actuala 1/1 1) NEIDENTIFICAT NEIDENTIFICAT	A1
B2	Se noteaza faptul ca imobilul are proprietar neidentificat.	A1

C. Partea III. SARCINI .

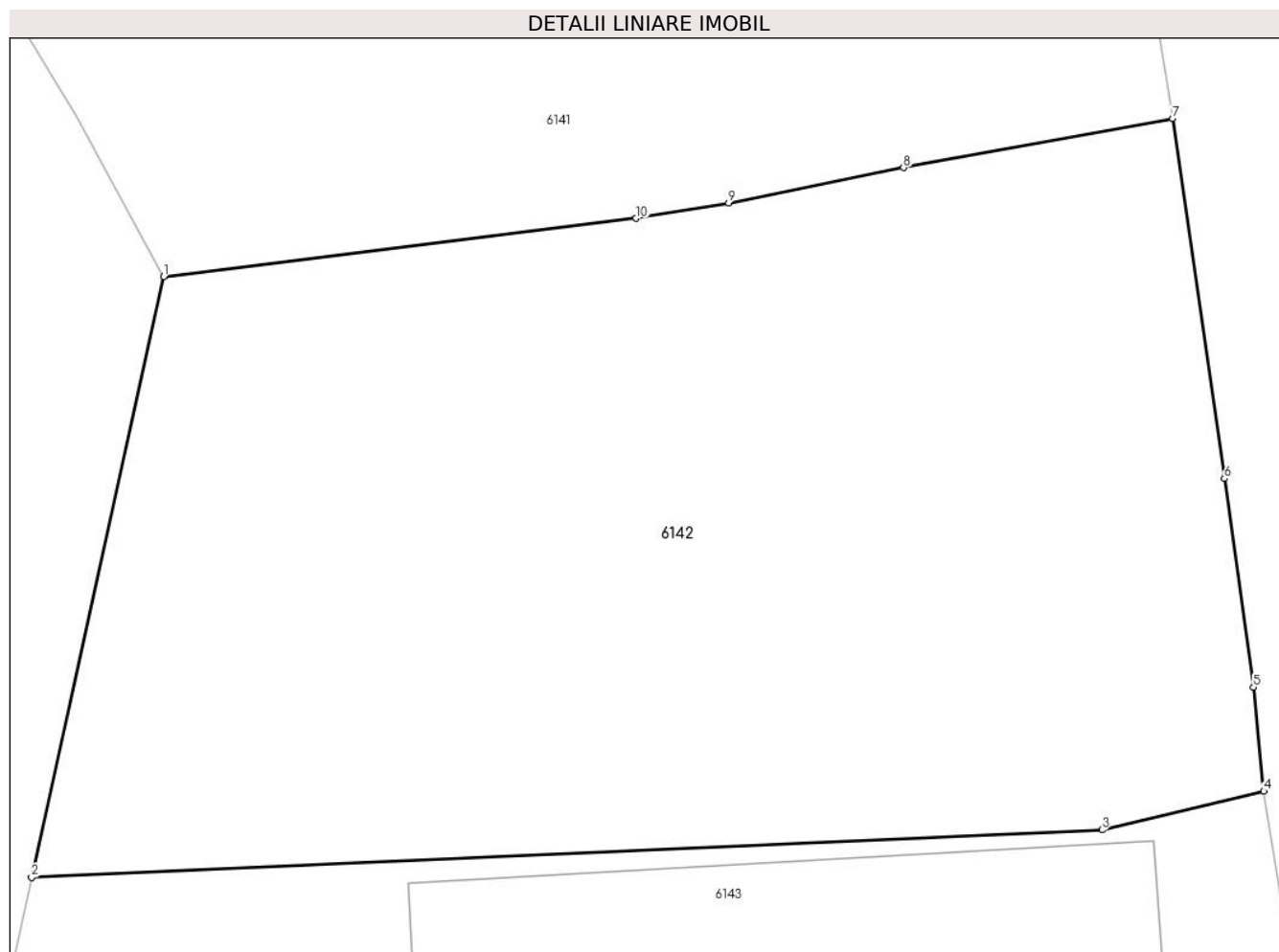
Inscrieri privind dezmembramintele dreptului de proprietate, drepturi reale de garanție și sarcini	Referințe
NU SUNT	

Anexa Nr. 1 La Partea I

Teren

Nr cadastral	Suprafața (mp)*	Observații / Referințe
	343	

* Suprafața este determinată în planul de proiecție Stereo 70.



Date referitoare la teren

Crt	Categorie folosință	Intravilan	Suprafața (mp)	Tarla	Parcelă	Nr. topo	Observații / Referințe
1	curți constructii	DA	343	25	1845	-	

Lungime Segmente

1) Valorile lungimilor segmentelor sunt obținute din proiecție în plan.

Punct început	X / Y	Punct sfârșit	X / Y	Lungime segment (** (m)
1	568.429,241 398.983,308	2	568.426,361 398.970,21	13.411
2	568.426,361 398.970,21	3	568.449,713 398.971,248	23.375
3	568.449,713 398.971,248	4	568.453,239 398.972,093	3.626
4	568.453,239 398.972,093	5	568.453,016 398.974,359	2.277
5	568.453,016 398.974,359	6	568.452,379 398.978,907	4.592

Punct început	X / Y	Punct sfârşit	X / Y	Lungime segment (** (m)
6	568.452,379 398.978,907	7	568.451,252 398.986,754	7.928
7	568.451,252 398.986,754	8	568.445,383 398.985,682	5.966
8	568.445,383 398.985,682	9	568.441,568 398.984,912	3.892
9	568.441,568 398.984,912	10	568.439,55 398.984,576	2.046
10	568.439,55 398.984,576	1	568.429,241 398.983,308	10.386

** Lungimile segmentelor sunt determinate în planul de proiecție Stereo 70 și sunt rotunjite la 1 milimetru.

*** Distanța dintre puncte este formată din segmente cumulate ce sunt mai mici decât valoarea 1 milimetru.

**DATE DESPRE IMOBILUL NR. 6143**

Oficiul de Cadastru și Publicitate Imobiliară PRAHOVA
Biroul de Cadastru și Publicitate Imobiliară Câmpina

A. Partea I. Descrierea imobilului

TEREN Intravilan

Adresa: Loc. Bordenii Mari, Str Mihai Viteazul, Nr. 19, Jud. Prahova

Nr. Crt	Nr cadastral Nr. topografic	Suprafața* (mp)	Observații / Referințe
A1		855	Sector cadastral:35 Teren imprejmuit;

Construcții

Crt	Nr cadastral Nr. topografic	Adresa	Observații / Referințe
A1.1		Loc. Bordenii Mari, Str Mihai Viteazul, Nr. 19, Jud. Prahova	Nr. niveluri:2; S. construita la sol:102 mp; Locuinta (Beci+P). Sc beci = 11.6mp, Sc parter = 102mp, Sc desf. = 113.6mp.
A1.2		Loc. Bordenii Mari, Str Mihai Viteazul, Nr. 19, Jud. Prahova	Nr. niveluri:1; S. construita la sol:57 mp; Locuinta (P). Sc parter = 57mp (din care Sc terasa acoperita = 6mp.)
A1.3		Loc. Bordenii Mari, Str Mihai Viteazul, Nr. 19, Jud. Prahova	Nr. niveluri:1; S. construita la sol:26 mp; Anexa (P).

B. Partea II. Proprietari și acte

Inscrieri privitoare la dreptul de proprietate și alte drepturi reale	Referințe
/	
Act Notarial nr. 156, din 04/07/2024 emis de NP Musat Roxana Andreea (certificat de mostenitor, Certificat de mostenitor nr.157/04.07.2024, Titlu de proprietate nr. 204355/17.02.2009);	
B1	A1, A1.1, A1.2, A1.3
Intabulare, drept de PROPRIETATE, dobandit prin Succesiune, cota actuala 1/1 1) ȘTEFAN LUCIAN	

C. Partea III. SARCINI .

Inscrieri privind dezmembramintele dreptului de proprietate, drepturi reale de garanție și sarcini	Referințe
NU SUNT	

Anexa Nr. 1 La Partea I

Teren

Nr cadastral	Suprafața (mp)*	Observații / Referințe
	855	

* Suprafața este determinată în planul de proiecție Stereo 70.



Date referitoare la teren

Crt	Categorie folosință	Intra vilan	Suprafața (mp)	Tarla	Parcelă	Nr. topo	Observații / Referințe
1	curți constructii	DA	855	25	1844	-	

Date referitoare la construcții

Crt	Număr	Destinație construcție	Supraf. (mp)	Situație juridică	Observații / Referințe
A1.1		construcții de locuințe	102	Cu acte	Nr. niveluri:2; S. construita la sol:102 mp; Locuinta (Beci+P). Sc beci = 11.6mp, Sc parter = 102mp, Sc desf. = 113.6mp.
A1.2		construcții de locuințe	57	Cu acte	Nr. niveluri:1; S. construita la sol:57 mp; Locuinta (P). Sc parter = 57mp (din care Sc terasa acoperita = 6mp.)
A1.3		construcții anexa	26	Cu acte	Nr. niveluri:1; S. construita la sol:26 mp; Anexa (P).

Lungime Segmente

1) Valorile lungimilor segmentelor sunt obținute din proiecție în plan.

Punct început	X / Y	Punct sfârșit	X / Y	Lungime segment (** (m)
1	568.453,239 398.972,093	2	568.449,713 398.971,248	3.626

Punct început	X / Y	Punct sfârșit	X / Y	Lungime segment (** (m)
2	568.449,713 398.971,248	3	568.426,361 398.970,21	23.375
3	568.426,361 398.970,21	4	568.425,119 398.964,563	5.782
4	568.425,119 398.964,563	5	568.420,373 398.957,588	8.437
5	568.420,373 398.957,588	6	568.419,205 398.953,71	4.05
6	568.419,205 398.953,71	7	568.418,341 398.951,473	2.398
7	568.418,341 398.951,473	8	568.416,48 398.944,018	7.684
8	568.416,48 398.944,018	9	568.416,698 398.943,581	0.489
9	568.416,698 398.943,581	10	568.423,886 398.943,906	7.195
10	568.423,886 398.943,906	11	568.426,509 398.944,106	2.631
11	568.426,509 398.944,106	12	568.434,072 398.944,75	7.59
12	568.434,072 398.944,75	13	568.439,239 398.945,485	5.219
13	568.439,239 398.945,485	14	568.443,253 398.946,421	4.122
14	568.443,253 398.946,421	15	568.448,108 398.947,5	4.973
15	568.448,108 398.947,5	16	568.450,585 398.947,978	2.523
16	568.450,585 398.947,978	17	568.457,095 398.949,118	6.609
17	568.457,095 398.949,118	18	568.455,321 398.959,451	10.484
18	568.455,321 398.959,451	1	568.453,239 398.972,093	12.812

** Lungimile segmentelor sunt determinate în planul de proiecție Stereo 70 și sunt rotunjite la 1 milimetru.

*** Distanța dintre puncte este formată din segmente cumulate ce sunt mai mici decât valoarea 1 milimetru.

**DATE DESPRE IMOBILUL NR. 6144**

Oficiul de Cadastru și Publicitate Imobiliară PRAHOVA
Biroul de Cadastru și Publicitate Imobiliară Câmpina

A. Partea I. Descrierea imobilului

TEREN Intravilan

Nr. CF vechi:209

Nr. cadastral vechi:273

Adresa: Loc. Bordenii Mari, Str Mihai Viteazul , Nr. 17, Jud. Prahova

Nr. Crt	Nr cadastral Nr. topografic	Suprafața* (mp)	Observații / Referințe
A1	21423	1.210	Sector cadastral:35 Teren imprejmuit;

Construcții

Crt	Nr cadastral Nr. topografic	Adresa	Observații / Referințe
A1.1	21423-C1	Loc. Bordenii Mari, Str Mihai Viteazul, Nr. 17, Jud. Prahova	Nr. niveluri:1; S. construita la sol:79 mp; Locuinta (P). Sc parter = 79mp (din care Sc prispa = 4.6mp.)
A1.2	21423-C2	Loc. Bordenii Mari, Str Mihai Viteazul , Nr. 17, Jud. Prahova	Nr. niveluri:1; S. construita la sol:17 mp; Anexa

B. Partea II. Proprietari și acte

Inscrieri privitoare la dreptul de proprietate și alte drepturi reale		Referințe
4435 / 02/12/2003		
Act Notarial nr. 2179, din 28/08/2003 emis de NP Pop Mihai;		
B1	Intabulare, drept de PROPRIETATEcumparare ca bun comun, dobandit prin Conventie, cota actuala 1/1 1) CRETU GHEORGHE 2) CRETU ELENA <i>OBSERVATII: (provenita din conversia CF 209)</i>	A1, A1.1, A1.2

C. Partea III. SARCINI .

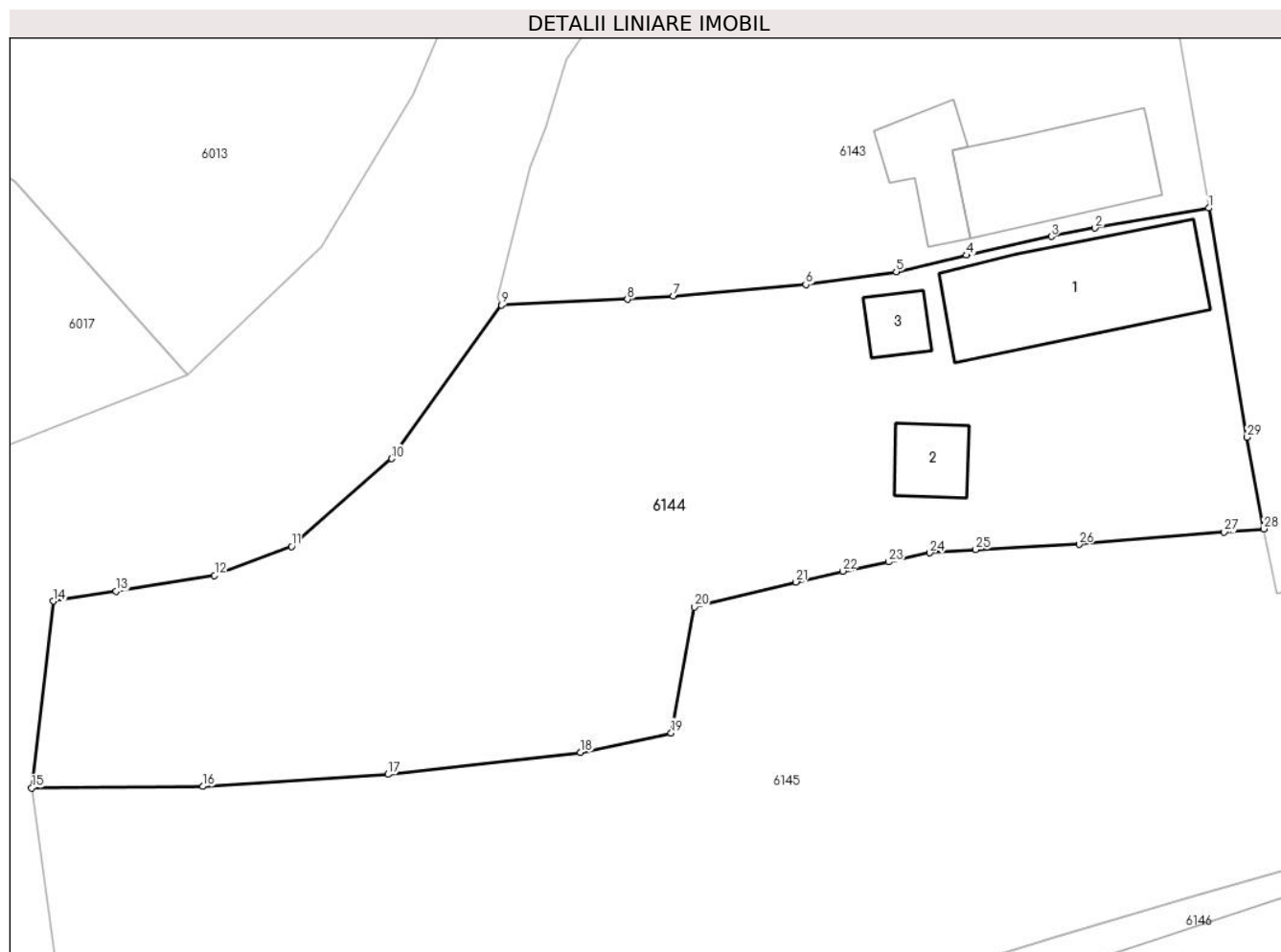
Inscrieri privind dezmembramintele dreptului de proprietate, drepturi reale de garanție și sarcini	Referințe
NU SUNT	

Anexa Nr. 1 La Partea I

Teren

Nr cadastral	Suprafața (mp)*	Observații / Referințe
21423	1.210	

* Suprafața este determinată în planul de proiecție Stereo 70.



Date referitoare la teren

Crt	Categorie folosință	Intravilan	Suprafața (mp)	Tarla	Parcelă	Nr. topo	Observații / Referințe
1	curți construcții	DA	414	-	-	-	
2	arabil	DA	796	-	-	-	

Date referitoare la construcții

Crt	Număr	Destinație construcție	Supraf. (mp)	Situație juridică	Observații / Referințe
A1.1	21423-C1	construcții de locuințe	79	Cu acte	Nr. niveluri:1; S. construită la sol:79 mp; Locuința (P). Sc parter = 79mp (din care Sc prispa = 4.6mp.)
A1.2	21423-C2	construcții anexa	17	Cu acte	Nr. niveluri:1; S. construită la sol:17 mp; Anexa
A1.3	21423-C3	construcții anexa	12	Fara acte	Nr. niveluri:1; S. construită la sol:12 mp; Anexa

Lungime Segmente

1) Valorile lungimilor segmentelor sunt obținute din proiecție în plan.

Punct început	X / Y	Punct sfârșit	X / Y	Lungime segment (** (m))
1	568.457,095 398.949,118	2	568.450,585 398.947,978	6.609

Punct început	X / Y	Punct sfârșit	X / Y	Lungime segment (** (m))
2	568.450,585 398.947,978	3	568.448,108 398.947,5	2.523

Punct început	X / Y	Punct sfârșit	X / Y	Lungime segment (** (m)
3	568.448,108 398.947,5	4	568.443,253 398.946,421	4.973
5	568.439,239 398.945,485	6	568.434,072 398.944,75	5.219
7	568.426,509 398.944,106	8	568.423,886 398.943,906	2.631
9	568.416,698 398.943,581	10	568.410,417 398.934,81	10.788
11	568.404,704 398.929,806	12	568.400,306 398.928,152	4.699
13	568.394,674 398.927,242	14	568.391,085 398.926,673	3.634
15	568.389,85 398.916,014	16	568.399,638 398.916,102	9.788
17	568.410,219 398.916,788	18	568.421,202 398.918,045	11.055
19	568.426,384 398.919,15	20	568.427,708 398.926,353	7.324
21	568.433,505 398.927,772	22	568.436,178 398.928,395	2.744
23	568.438,801 398.928,915	24	568.441,156 398.929,434	2.412
25	568.443,786 398.929,619	26	568.449,688 398.929,914	5.91
27	568.457,98 398.930,617	28	568.460,238 398.930,805	2.266
29	568.459,286 398.936,029	1	568.457,095 398.949,118	13.271

Punct început	X / Y	Punct sfârșit	X / Y	Lungime segment (** (m)
4	568.443,253 398.946,421	5	568.439,239 398.945,485	4.122
6	568.434,072 398.944,75	7	568.426,509 398.944,106	7.59
8	568.423,886 398.943,906	9	568.416,698 398.943,581	7.195
10	568.410,417 398.934,81	11	568.404,704 398.929,806	7.595
12	568.400,306 398.928,152	13	568.394,674 398.927,242	5.704
14	568.391,085 398.926,673	15	568.389,85 398.916,014	10.73
16	568.399,638 398.916,102	17	568.410,219 398.916,788	10.603
18	568.421,202 398.918,045	19	568.426,384 398.919,15	5.299
20	568.427,708 398.926,353	21	568.433,505 398.927,772	5.968
22	568.436,178 398.928,395	23	568.438,801 398.928,915	2.674
24	568.441,156 398.929,434	25	568.443,786 398.929,619	2.636
26	568.449,688 398.929,914	27	568.457,98 398.930,617	8.321
28	568.460,238 398.930,805	29	568.459,286 398.936,029	5.31

** Lungimile segmentelor sunt determinate în planul de proiecție Stereo 70 și sunt rotunjite la 1 milimetru.

*** Distanța dintre puncte este formată din segmente cumulate ce sunt mai mici decât valoarea 1 milimetru.

**DATE DESPRE IMOBILUL NR. 6145**

Oficiul de Cadastru și Publicitate Imobiliară PRAHOVA
Biroul de Cadastru și Publicitate Imobiliară Câmpina

A. Partea I. Descrierea imobilului

TEREN Intravilan

Adresa: Loc. Bordenii Mari, Jud. Prahova

Nr. Crt	Nr cadastral Nr. topografic	Suprafața* (mp)	Observații / Referințe
A1		Din acte: 1.538 Masurata: 1.554	Sector cadastral:35 Teren imprejmuit;

B. Partea II. Proprietari și acte

Inscrieri privitoare la dreptul de proprietate și alte drepturi reale	Referințe
/	
Act Administrativ nr. 98, din 18/03/2024 emis de Consiliul Local al Comunei Scorteni (Proces verbal de punere in posesie);	
B1 Inscrierea posesiei, drept de PROPRIETATE, dobandit prin Constituire, cota actuala 1/1 1) CRISTOI MARIA	A1

C. Partea III. SARCINI .

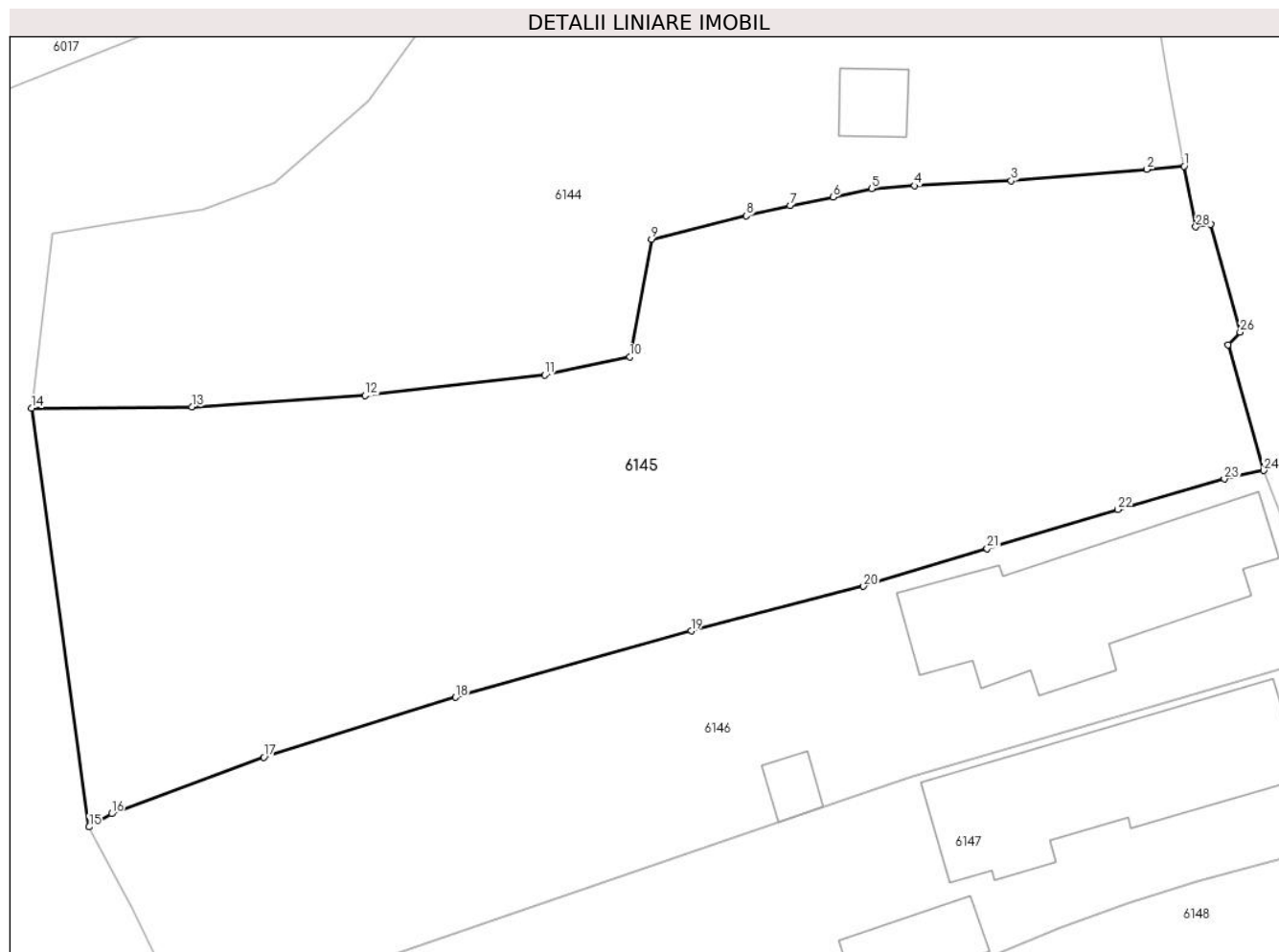
Inscrieri privind dezmembramintele dreptului de proprietate, drepturi reale de garanție și sarcini	Referințe
NU SUNT	

Anexa Nr. 1 La Partea I

Teren

Nr cadastral	Suprafața (mp)*	Observații / Referințe
	Din acte: 1.538 Masurata: 1.554	

* Suprafața este determinată în planul de proiecție Stereo 70.



Date referitoare la teren

Crt	Categorie folosință	Intravilan	Suprafața (mp)	Tarla	Parcelă	Nr. topo	Observații / Referințe
1	curți constructii	DA	650	25	1841	-	
2	arabil	DA	904	25	1840	-	

Lungime Segmente

1) Valorile lungimilor segmentelor sunt obținute din proiecție în plan.

Punct început	X / Y	Punct sfârșit	X / Y	Lungime segment (** (m)
1	568.460,238 398.930,805	2	568.457,98 398.930,617	2.266
3	568.449,688 398.929,914	4	568.443,786 398.929,619	5.91
5	568.441,156 398.929,434	6	568.438,801 398.928,915	2.412
7	568.436,178 398.928,395	8	568.433,505 398.927,772	2.744

Punct început	X / Y	Punct sfârșit	X / Y	Lungime segment (** (m)
2	568.457,98 398.930,617	3	568.449,688 398.929,914	8.321
4	568.443,786 398.929,619	5	568.441,156 398.929,434	2.636
6	568.438,801 398.928,915	7	568.436,178 398.928,395	2.674
8	568.433,505 398.927,772	9	568.427,708 398.926,353	5.968

Punct început	X / Y	Punct sfârșit	X / Y	Lungime segment (** (m))
9	568.427,708 398.926,353	10	568.426,384 398.919,15	7.324
11	568.421,202 398.918,045	12	568.410,219 398.916,788	11.055
13	568.399,638 398.916,102	14	568.389,85 398.916,014	9.788
15	568.393,365 398.890,437	16	568.394,736 398.891,245	1.591
17	568.404,033 398.894,699	18	568.415,746 398.898,357	12.271
19	568.430,136 398.902,414	20	568.440,665 398.905,14	10.876
21	568.448,213 398.907,448	22	568.456,183 398.909,835	8.32
23	568.462,698 398.911,701	24	568.465,111 398.912,207	2.465
25	568.462,935 398.919,904	26	568.463,674 398.920,657	1.055
27	568.461,873 398.927,247	28	568.460,959 398.927,104	0.925

Punct început	X / Y	Punct sfârșit	X / Y	Lungime segment (** (m))
10	568.426,384 398.919,15	11	568.421,202 398.918,045	5.299
12	568.410,219 398.916,788	13	568.399,638 398.916,102	10.603
14	568.389,85 398.916,014	15	568.393,365 398.890,437	25.817
16	568.394,736 398.891,245	17	568.404,033 398.894,699	9.918
18	568.415,746 398.898,357	19	568.430,136 398.902,414	14.951
20	568.440,665 398.905,14	21	568.448,213 398.907,448	7.893
22	568.456,183 398.909,835	23	568.462,698 398.911,701	6.777
24	568.465,111 398.912,207	25	568.462,935 398.919,904	7.999
26	568.463,674 398.920,657	27	568.461,873 398.927,247	6.832
28	568.460,959 398.927,104	1	568.460,238 398.930,805	3.771

** Lungimile segmentelor sunt determinate în planul de proiecție Stereo 70 și sunt rotunjite la 1 milimetru.

*** Distanța dintre puncte este formată din segmente cumulate ce sunt mai mici decât valoarea 1 milimetru.

**DATE DESPRE IMOBILUL NR. 6146**

Oficiul de Cadastru și Publicitate Imobiliară PRAHOVA
Biroul de Cadastru și Publicitate Imobiliară Câmpina

A. Partea I. Descrierea imobilului

TEREN Intravilan

Adresa: Loc. Bordenii Mari, Str Mihai Viteazul, Nr. 13, Jud. Prahova

Nr. Crt	Nr cadastral Nr. topografic	Suprafața* (mp)	Observații / Referințe
A1		Din acte: 894 Masurata: 960	Sector cadastral:35 Teren imprejmuit;

Construcții

Crt	Nr cadastral Nr. topografic	Adresa	Observații / Referințe
A1.1		Loc. Bordenii Mari, Str Mihai Viteazul, Nr. 13, Jud. Prahova	Nr. niveluri:1; S. construita la sol:141 mp; Locuinta (P).
A1.2		Loc. Bordenii Mari, Str Mihai Viteazul, Nr. 13, Jud. Prahova	Nr. niveluri:1; S. construita la sol:10 mp; Anexa (P)

B. Partea II. Proprietari și acte

Inscrieri privitoare la dreptul de proprietate și alte drepturi reale		Referințe
/		
Act Notarial nr. 4055, din 24/05/1993 emis de Notariatul de Stat Local Campina (contract de vanzare-cumparare, Titlu de proprietate nr. 37871/05.04.1995);		
B1	Intabulare, drept de PROPRIETATE, dobandit prin Conventie, cota actuala 1/1 1) SURCELEA ION DEFUNCT:Da 2) SURCELEA MARIA	A1, A1.1, A1.2

C. Partea III. SARCINI .

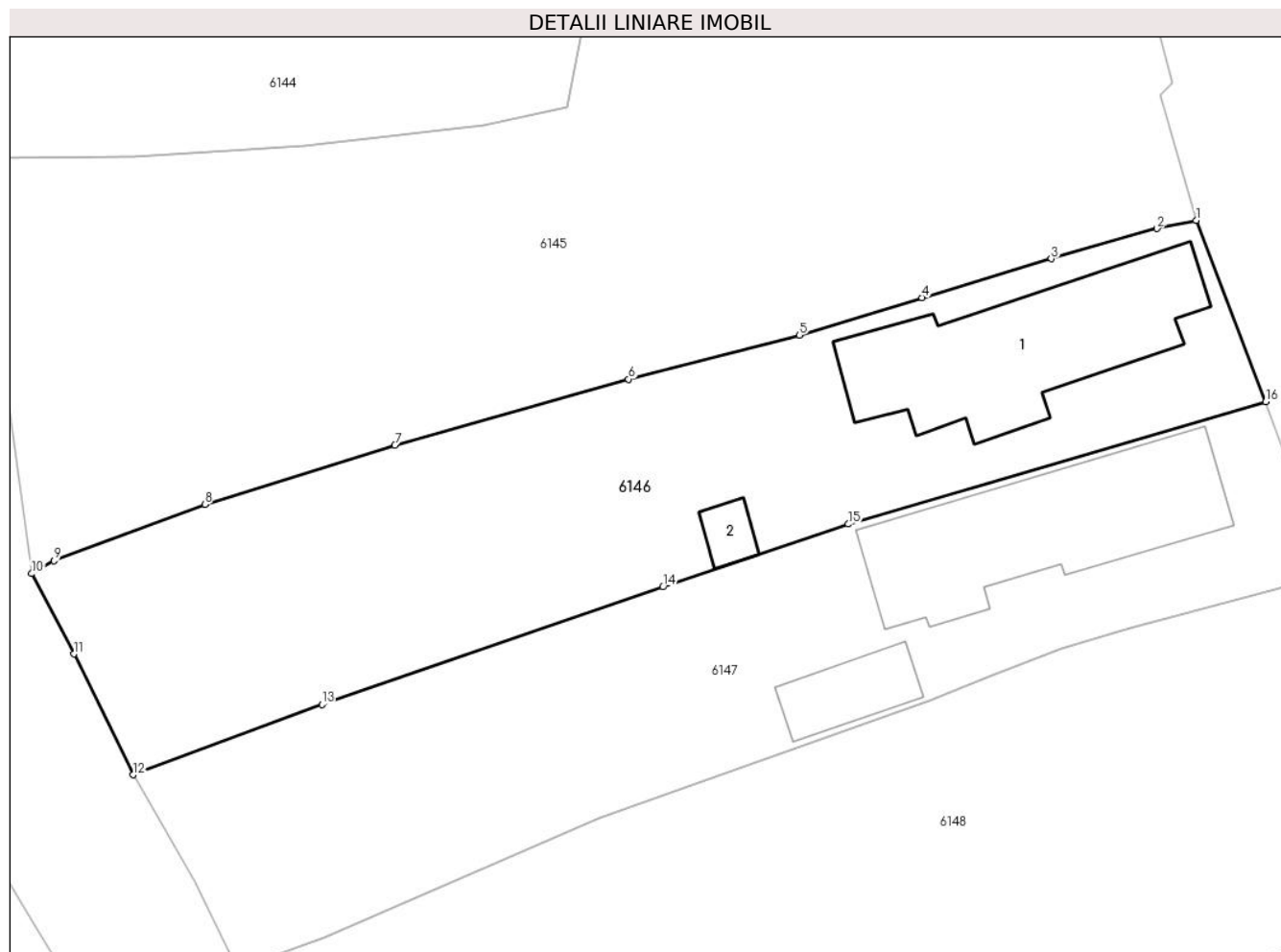
Inscrieri privind dezmembramintele dreptului de proprietate, drepturi reale de garanție și sarcini	Referințe
NU SUNT	

Anexa Nr. 1 La Partea I

Teren

Nr cadastral	Suprafața (mp)*	Observații / Referințe
	Din acte: 894 Masurata: 960	

* Suprafața este determinată în planul de proiecție Stereo 70.



Date referitoare la teren

Crt	Categorie folosință	Intra vilan	Suprafața (mp)	Tarla	Parcelă	Nr. topo	Observații / Referințe
1	curți constructii	DA	600	25	1838	-	
2	arabil	DA	360	25	1839	-	

Date referitoare la construcții

Crt	Număr	Destinație construcție	Supraf. (mp)	Situație juridică	Observații / Referințe
A1.1		construcții de locuințe	141	Cu acte	Nr. niveluri:1; S. construita la sol:141 mp; Locuinta (P).
A1.2		construcții anexa	10	Cu acte	Nr. niveluri:1; S. construita la sol:10 mp; Anexa (P)

Lungime Segmente

1) Valorile lungimilor segmentelor sunt obținute din proiecție în plan.

Punct început	X / Y	Punct sfârșit	X / Y	Lungime segment (** (m)
1	568.465,111 398.912,207	2	568.462,698 398.911,701	2.465
2	568.462,698 398.911,701	3	568.456,183 398.909,835	6.777

Punct început	X / Y	Punct sfârșit	X / Y	Lungime segment (** (m)
3	568.456,183 398.909,835	4	568.448,213 398.907,448	8.32
4	568.448,213 398.907,448	5	568.440,665 398.905,14	7.893
5	568.440,665 398.905,14	6	568.430,136 398.902,414	10.876
6	568.430,136 398.902,414	7	568.415,746 398.898,357	14.951
7	568.415,746 398.898,357	8	568.404,033 398.894,699	12.271
8	568.404,033 398.894,699	9	568.394,736 398.891,245	9.918
9	568.394,736 398.891,245	10	568.393,365 398.890,437	1.591
10	568.393,365 398.890,437	11	568.395,967 398.885,494	5.586
11	568.395,967 398.885,494	12	568.399,613 398.878,048	8.291
12	568.399,613 398.878,048	13	568.411,247 398.882,375	12.413
13	568.411,247 398.882,375	14	568.432,245 398.889,621	22.213
14	568.432,245 398.889,621	15	568.443,679 398.893,491	12.071
15	568.443,679 398.893,491	16	568.469,394 398.901,024	26.796
16	568.469,394 398.901,024	1	568.465,111 398.912,207	11.975

** Lungimile segmentelor sunt determinate în planul de proiecție Stereo 70 și sunt rotunjite la 1 milimetru.

*** Distanța dintre puncte este formată din segmente cumulate ce sunt mai mici decât valoarea 1 milimetru.

**DATE DESPRE IMOBILUL NR. 6147**

Oficiul de Cadastru și Publicitate Imobiliară PRAHOVA
Biroul de Cadastru și Publicitate Imobiliară Câmpina

A. Partea I. Descrierea imobilului

TEREN Intravilan

Adresa: Loc. Bordenii Mari, Str Mihai Viteazul, Nr. 11, Jud. Prahova

Nr. Crt	Nr cadastral Nr. topografic	Suprafața* (mp)	Observații / Referințe
A1	22020	Din acte: 838 Masurata: 876	Sector cadastral:35 Teren imprejmuit;

Construcții

Crt	Nr cadastral Nr. topografic	Adresa	Observații / Referințe
A1.1	22020-C1	Loc. Bordenii Mari, Str Mihai Viteazul, Nr. 11, Jud. Prahova	Nr. niveluri:2; S. construita la sol:141 mp; C1 - LOCUINTA P+E - S. constr. desfasurata = 239 mpS. constr. parter = 141 mp; S. constr. etaj = 98 mp
A1.2	22020-C2	Loc. Bordenii Mari, Str Mihai Viteazul, Nr. 11, Jud. Prahova	Nr. niveluri:1; S. construita la sol:31 mp; C2 - ANEXA P - S. constr. desfasurata = 31 mp

B. Partea II. Proprietari și acte

Inscrieri privitoare la dreptul de proprietate și alte drepturi reale		Referințe
32074 / 20/12/2019		
Act Notarial nr. 4261, din 31/05/1993 emis de Notariatul de Stat Local Campina (act notarial nr 1777 din 22.11.1993, emis de Notariatul de Stat Local Campina;Contract de Vânzare-Cumpărare nr 1878 din 22.05.1997, emis de B.N. MUSAT MARGARIT - SAVULESCU VASILE - IVAN MIHAELA);		
B1	Intabulare, drept de PROPRIETATE, dobandit prin Succesiune, cota actuala 3/16 1) IONESCU MARIANA	A1, A1.1, A1.2
B2	Intabulare, drept de PROPRIETATE, dobandit prin Succesiune, cota actuala 3/16 1) SURCELEA NICOLAE-VALENTIN	A1, A1.1, A1.2
B3	Intabulare, drept de PROPRIETATEcumparare ca bun comun, dobandit prin Conventie, cota actuala 5/8 1) SURCELEA NICOLAE-VALENTIN 2) SURCELEA NICOLETA-AMALIA	A1, A1.1, A1.2

C. Partea III. SARCINI .

Inscrieri privind dezmembramintele dreptului de proprietate, drepturi reale de garanție și sarcini	Referințe
NU SUNT	

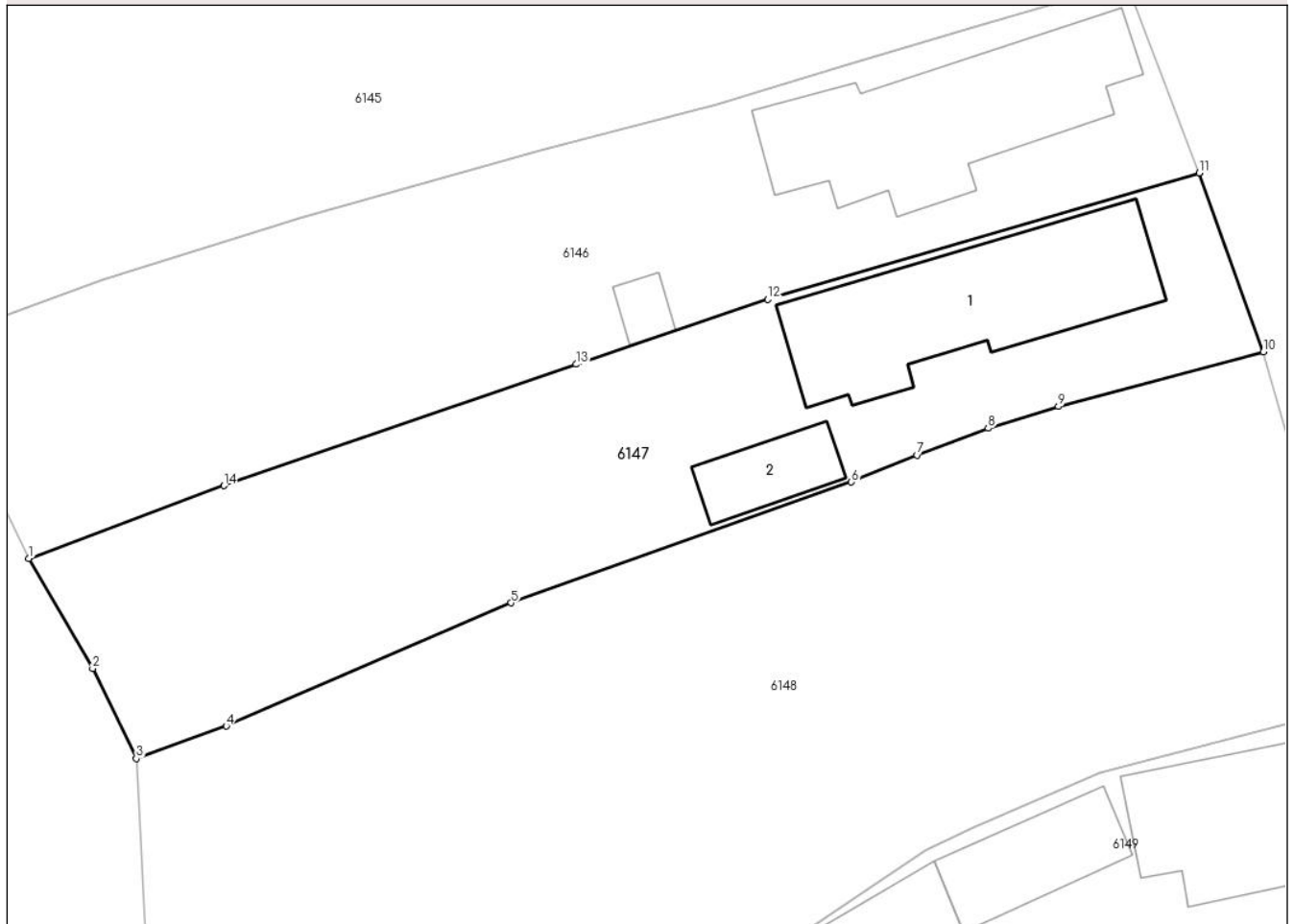
Anexa Nr. 1 La Partea I

Teren

Nr cadastral	Suprafața (mp)*	Observații / Referințe
22020	Din acte: 838 Masurata: 876	

* Suprafața este determinată în planul de proiecție Stereo 70.

DETALII LINIARE IMOBIL



Date referitoare la teren

Crt	Categorie folosință	Intra vilan	Suprafața (mp)	Tarla	Parcelă	Nr. topo	Observații / Referințe
1	curți constructii	DA	428	25	1830, 1832	-	
2	arabil	DA	448	25	1830, 1832	-	

Date referitoare la construcții

Crt	Număr	Destinație construcție	Supraf. (mp)	Situație juridică	Observații / Referințe
A1.1	22020-C1	construcții de locuințe	141	Cu acte	Nr. niveluri:2; S. construita la sol:141 mp; C1 - LOCUINTA P+E - S. constr. desfasurata = 239 mpS. constr. parter = 141 mp; S. constr. etaj = 98 mp
A1.2	22020-C2	construcții anexa	31	Cu acte	Nr. niveluri:1; S. construita la sol:31 mp; C2 - ANEXA P - S. constr. desfasurata = 31 mp

Lungime Segmente

1) Valorile lungimilor segmentelor sunt obținute din proiecție în plan.

Punct început	X / Y	Punct sfârșit	X / Y	Lungime segment (** (m)
1	568.399,613 398.878,048	2	568.403,42 398.871,469	7.601

Punct început	X / Y	Punct sfârșit	X / Y	Lungime segment (** (m)
2	568.403,42 398.871,469	3	568.406,022 398.866,103	5.963
3	568.406,022 398.866,103	4	568.411,39 398.868,037	5.706
4	568.411,39 398.868,037	5	568.428,37 398.875,39	18.504
5	568.428,37 398.875,39	6	568.448,661 398.882,6	21.534
6	568.448,661 398.882,6	7	568.452,564 398.884,206	4.221
7	568.452,564 398.884,206	8	568.456,815 398.885,808	4.543
8	568.456,815 398.885,808	9	568.461,015 398.887,1	4.394
9	568.461,015 398.887,1	10	568.473,228 398.890,355	12.639
10	568.473,228 398.890,355	11	568.469,394 398.901,024	11.337
11	568.469,394 398.901,024	12	568.443,679 398.893,491	26.796
12	568.443,679 398.893,491	13	568.432,245 398.889,621	12.071
13	568.432,245 398.889,621	14	568.411,247 398.882,375	22.213
14	568.411,247 398.882,375	1	568.399,613 398.878,048	12.413

** Lungimile segmentelor sunt determinate în planul de proiecție Stereo 70 și sunt rotunjite la 1 milimetru.

*** Distanța dintre puncte este formată din segmente cumulate ce sunt mai mici decât valoarea 1 milimetru.

**DATE DESPRE IMOBILUL NR. 6148**

Oficiul de Cadastru și Publicitate Imobiliară PRAHOVA
Biroul de Cadastru și Publicitate Imobiliară Câmpina

A. Partea I. Descrierea imobilului

TEREN Intravilan

Adresa: Loc. Bordenii Mari, Str Mihai Viteazul, Jud. Prahova

Nr. Crt	Nr cadastral Nr. topografic	Suprafața* (mp)	Observații / Referințe
A1		Din acte: 1.923 Masurata: 1.950	Sector cadastral:35 Teren imprejmuit;

B. Partea II. Proprietari și acte

Inscrieri privitoare la dreptul de proprietate și alte drepturi reale		Referințe
/		
Act Administrativ nr. 106, din 20/08/2002 emis de C.J.P.S.D.P.A.T. (titlu de proprietate);		
B1	Intabulare, drept de PROPRIETATE, dobandit prin Reconstituire, cota actuala 1/1 1) SURCELEA I CONSTANTIN	A1

C. Partea III. SARCINI .

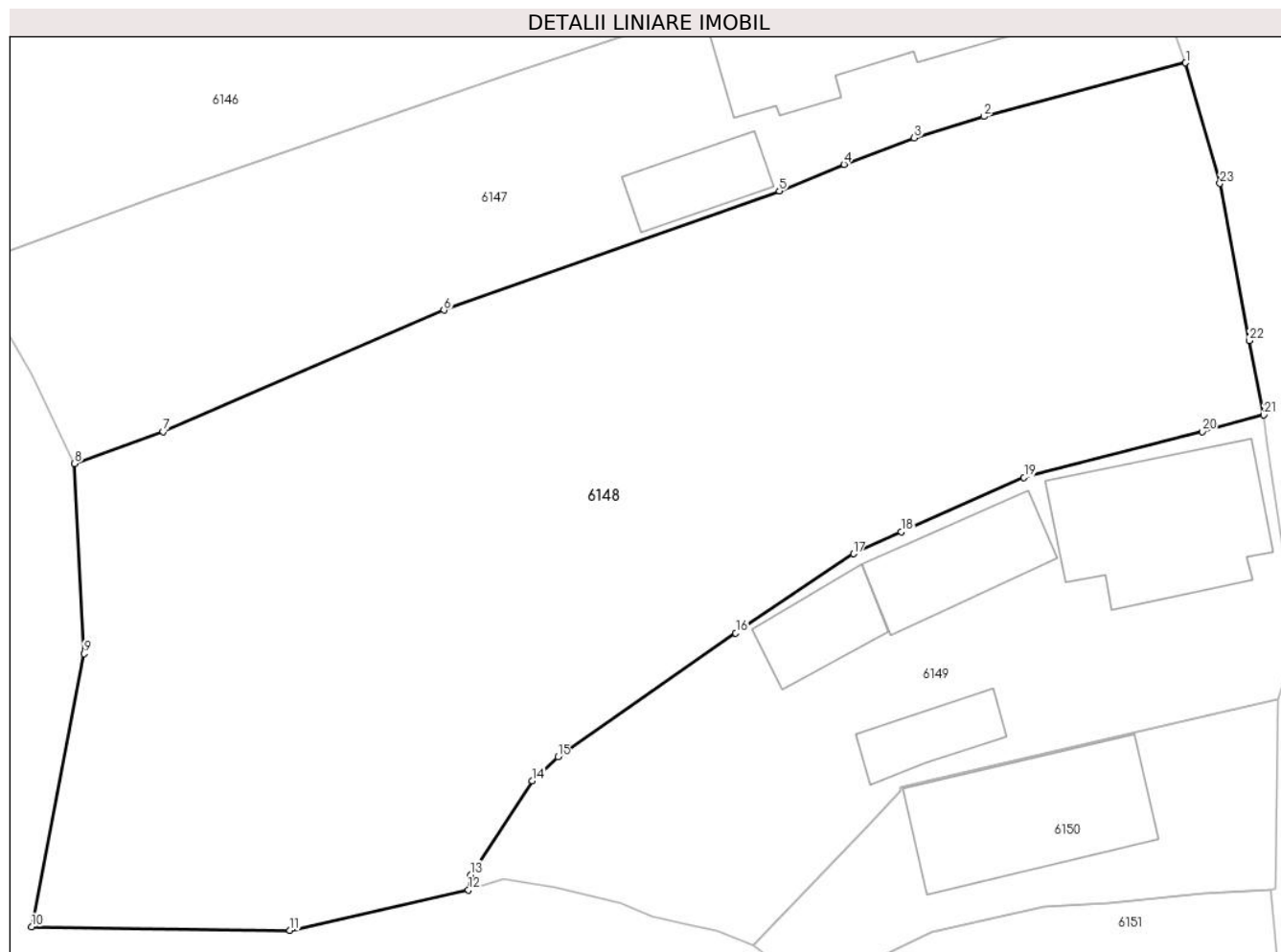
Inscrieri privind dezmembramintele dreptului de proprietate, drepturi reale de garanție și sarcini	Referințe
NU SUNT	

Anexa Nr. 1 La Partea I

Teren

Nr cadastral	Suprafața (mp)*	Observații / Referințe
	Din acte: 1.923 Masurata: 1.950	

* Suprafața este determinată în planul de proiecție Stereo 70.



Date referitoare la teren

Crt	Categorie folosință	Intra vilan	Suprafața (mp)	Tarla	Parcelă	Nr. topo	Observații / Referințe
1	curți constructii	DA	700	25	1834	-	
2	arabil	DA	1.250	25	1835	-	

Lungime Segmente

1) Valorile lungimilor segmentelor sunt obținute din proiecție în plan.

Punct început	X / Y	Punct sfârșit	X / Y	Lungime segment (** (m)
1	568.473,228 398.890,355	2	568.461,015 398.887,1	12.639
3	568.456,815 398.885,808	4	568.452,564 398.884,206	4.543
5	568.448,661 398.882,6	6	568.428,37 398.875,39	21.534
7	568.411,39 398.868,037	8	568.406,022 398.866,103	5.706

Punct început	X / Y	Punct sfârșit	X / Y	Lungime segment (** (m)
2	568.461,015 398.887,1	3	568.456,815 398.885,808	4.394
4	568.452,564 398.884,206	5	568.448,661 398.882,6	4.221
6	568.428,37 398.875,39	7	568.411,39 398.868,037	18.504
8	568.406,022 398.866,103	9	568.406,604 398.854,603	11.515

Punct început	X / Y	Punct sfârșit	X / Y	Lungime segment (** (m)
9	568.406,604 398.854,603	10	568.403,435 398.838,077	16.827
11	568.419,059 398.837,869	12	568.429,855 398.840,319	11.071
13	568.429,975 398.841,222	14	568.433,716 398.846,918	6.815
15	568.435,261 398.848,363	16	568.446,017 398.855,861	13.112
17	568.453,139 398.860,648	18	568.456,021 398.861,974	3.172
19	568.463,45 398.865,271	20	568.474,22 398.868,049	11.122
21	568.477,956 398.869,056	22	568.477,077 398.873,552	4.581
23	568.475,297 398.883,056	1	568.473,228 398.890,355	7.587

Punct început	X / Y	Punct sfârșit	X / Y	Lungime segment (** (m)
10	568.403,435 398.838,077	11	568.419,059 398.837,869	15.625
12	568.429,855 398.840,319	13	568.429,975 398.841,222	0.911
14	568.433,716 398.846,918	15	568.435,261 398.848,363	2.115
16	568.446,017 398.855,861	17	568.453,139 398.860,648	8.581
18	568.456,021 398.861,974	19	568.463,45 398.865,271	8.128
20	568.474,22 398.868,049	21	568.477,956 398.869,056	3.869
22	568.477,077 398.873,552	23	568.475,297 398.883,056	9.669

** Lungimile segmentelor sunt determinate în planul de proiecție Stereo 70 și sunt rotunjite la 1 milimetru.

*** Distanța dintre puncte este formată din segmente cumulate ce sunt mai mici decât valoarea 1 milimetru.

**DATE DESPRE IMOBILUL NR. 6149**

Oficiul de Cadastru și Publicitate Imobiliară PRAHOVA
Biroul de Cadastru și Publicitate Imobiliară Câmpina

A. Partea I. Descrierea imobilului

TEREN Intravilan

Adresa: Loc. Bordenii Mari, Str Mihai Viteazul, Nr. 5, Jud. Prahova

Nr. Crt	Nr cadastral Nr. topografic	Suprafața* (mp)	Observații / Referințe
A1		Din acte: 755 Masurata: 731	Sector cadastral:35 Teren imprejmuit;

Construcții

Crt	Nr cadastral Nr. topografic	Adresa	Observații / Referințe
A1.1		Loc. Bordenii Mari, Str Mihai Viteazul, Nr. 5, Jud. Prahova	Nr. niveluri:2; S. construita la sol:99 mp; Locuinta (Beci+P). Sc beci = 9.5mp,Sc parter = 99mp, Sc desf. = 104.5mp.
A1.2		Loc. Bordenii Mari, Str Mihai Viteazul, Nr. 5, Jud. Prahova	Nr. niveluri:2; S. construita la sol:50 mp; Locuinta (Beci+P). Sc beci = 6.8mp,Sc parter = 50mp, Sc desf. = 56.8mp.
A1.3		Loc. Bordenii Mari, Str Mihai Viteazul, Nr. 5, Jud. Prahova	Nr. niveluri:1; S. construita la sol:32 mp; Anexa (P).
A1.4		Loc. Bordenii Mari, Str Mihai Viteazul, Nr. 5, Jud. Prahova	Nr. niveluri:1; S. construita la sol:27 mp; Anexa (P).

B. Partea II. Proprietari și acte

Inscrieri privitoare la dreptul de proprietate și alte drepturi reale	Referințe
/	
Act Notarial nr. 211, din 08/02/2022 emis de NP Neagu Ioana Dorothy Maria (act de partaj voluntar, Certificat de mostenitor nr. 28/08.02.2022, Titlu de proprietate nr. 101753/10.07.2002);	
B1 Intabulare, drept de PROPRIETATE, dobandit prin Conventie, cota actuala 1/1 1) DUȚĂ SILVIA	A1, A1.1, A1.2, A1.3, A1.4

C. Partea III. SARCINI .

Inscrieri privind dezmembramintele dreptului de proprietate, drepturi reale de garanție și sarcini	Referințe
NU SUNT	

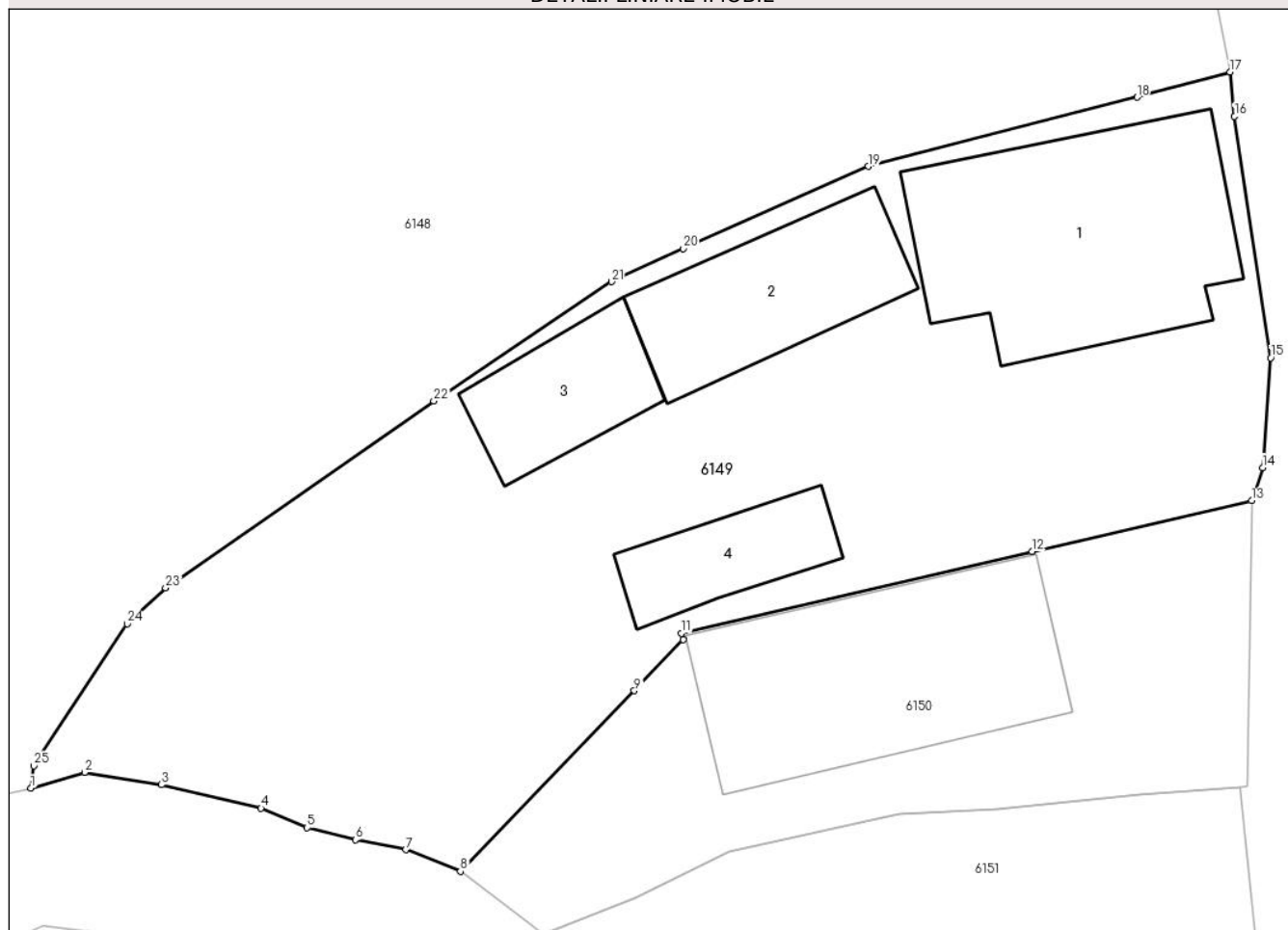
Anexa Nr. 1 La Partea I

Teren

Nr cadastral	Suprafața (mp)*	Observații / Referințe
	Din acte: 755 Masurata: 731	

* Suprafața este determinată în planul de proiecție Stereo 70.

DETALII LINIARE IMOBIL



Date referitoare la teren

Crt	Categorie folosință	Intra vilan	Suprafața (mp)	Tarla	Parcelă	Nr. topo	Observații / Referințe
1	curți constructii	DA	731	25	1833	-	

Date referitoare la construcții

Crt	Număr	Destinație construcție	Supraf. (mp)	Situație juridică	Observații / Referințe
A1.1		construcții de locuințe	99	Cu acte	Nr. niveluri:2; S. construita la sol:99 mp; Locuinta (Beci+P). Sc beci = 9.5mp, Sc parter = 99mp, Sc desf. = 104.5mp.
A1.2		construcții de locuințe	50	Cu acte	Nr. niveluri:2; S. construita la sol:50 mp; Locuinta (Beci+P). Sc beci = 6.8mp, Sc parter = 50mp, Sc desf. = 56.8mp.
A1.3		construcții anexa	32	Cu acte	Nr. niveluri:1; S. construita la sol:32 mp; Anexa (P).
A1.4		construcții anexa	27	Cu acte	Nr. niveluri:1; S. construita la sol:27 mp; Anexa (P).

Lungime Segmente

1) Valorile lungimilor segmentelor sunt obținute din proiecție în plan.

Punct început	X / Y	Punct sfârșit	X / Y	Lungime segment (** (m))	Punct început	X / Y	Punct sfârșit	X / Y	Lungime segment (** (m))
---------------	-------	---------------	-------	--------------------------	---------------	-------	---------------	-------	--------------------------

Punct început	X / Y	Punct sfârșit	X / Y	Lungime segment (** (m)
1	568.429,855 398.840,319	2	568.432,01 398.840,961	2.248
3	568.435,101 398.840,46	4	568.439,09 398.839,518	4.099
5	568.440,941 398.838,741	6	568.442,875 398.838,252	1.994
7	568.444,896 398.837,852	8	568.447,084 398.836,985	2.353
9	568.454,06 398.844,231	10	568.456,012 398.846,291	2.838
11	568.455,951 398.846,537	12	568.470,016 398.849,82	14.443
13	568.478,82 398.851,86	14	568.479,258 398.853,19	1.4
15	568.479,581 398.857,592	16	568.478,128 398.867,285	9.801
17	568.477,956 398.869,056	18	568.474,22 398.868,049	3.869
19	568.463,45 398.865,271	20	568.456,021 398.861,974	8.128
21	568.453,139 398.860,648	22	568.446,017 398.855,861	8.581
23	568.435,261 398.848,363	24	568.433,716 398.846,918	2.115
25	568.429,975 398.841,222	1	568.429,855 398.840,319	0.911

Punct început	X / Y	Punct sfârșit	X / Y	Lungime segment (** (m)
2	568.432,01 398.840,961	3	568.435,101 398.840,46	3.131
4	568.439,09 398.839,518	5	568.440,941 398.838,741	2.008
6	568.442,875 398.838,252	7	568.444,896 398.837,852	2.061
8	568.447,084 398.836,985	9	568.454,06 398.844,231	10.058
10	568.456,012 398.846,291	11	568.455,951 398.846,537	0.253
12	568.470,016 398.849,82	13	568.478,82 398.851,86	9.037
14	568.479,258 398.853,19	15	568.479,581 398.857,592	4.414
16	568.478,128 398.867,285	17	568.477,956 398.869,056	1.779
18	568.474,22 398.868,049	19	568.463,45 398.865,271	11.122
20	568.456,021 398.861,974	21	568.453,139 398.860,648	3.172
22	568.446,017 398.855,861	23	568.435,261 398.848,363	13.112
24	568.433,716 398.846,918	25	568.429,975 398.841,222	6.815

** Lungimile segmentelor sunt determinate în planul de proiecție Stereo 70 și sunt rotunjite la 1 milimetru.

*** Distanța dintre puncte este formată din segmente cumulate ce sunt mai mici decât valoarea 1 milimetru.

**DATE DESPRE IMOBILUL NR. 6150**

Oficiul de Cadastru și Publicitate Imobiliară PRAHOVA
Biroul de Cadastru și Publicitate Imobiliară Câmpina

A. Partea I. Descrierea imobilului

TEREN Intravilan

Nr. CF vechi:944

Nr. cadastral vechi:10142

Adresa: Loc. Bordenii Mari, Str Mihai Viteazul, Nr. 3, Jud. Prahova

Nr. Crt	Nr cadastral Nr. topografic	Suprafața* (mp)	Observații / Referințe
A1	20217	Din acte: 500 Masurata: 280	Sector cadastral:35 Teren imprejmuit;

Construcții

Crt	Nr cadastral Nr. topografic	Adresa	Observații / Referințe
A1.1	20217-C1	Loc. Bordenii Mari, Str Mihai Viteazul, Nr. 3, Jud. Prahova	Nr. niveluri:1; S. construita la sol:94 mp; ATELIER SCOALA; PARTER; SC =94.31MP

B. Partea II. Proprietari și acte

Inscrieri privitoare la dreptul de proprietate și alte drepturi reale		Referințe
4077 / 28/02/2008		
Act Notarial nr. 32, din 27/09/1999 emis de CONS LOCAL SCORTENI;		
B1	Intabulare, drept de PROPRIETATE, dobandit prin Lege, cota actuala 1/1 1) CONSILIUL LOCAL SCORTENI, CIF:99999999999999	A1, A1.1

C. Partea III. SARCINI .

Inscrieri privind dezmembramintele dreptului de proprietate, drepturi reale de garanție și sarcini	Referințe
NU SUNT	

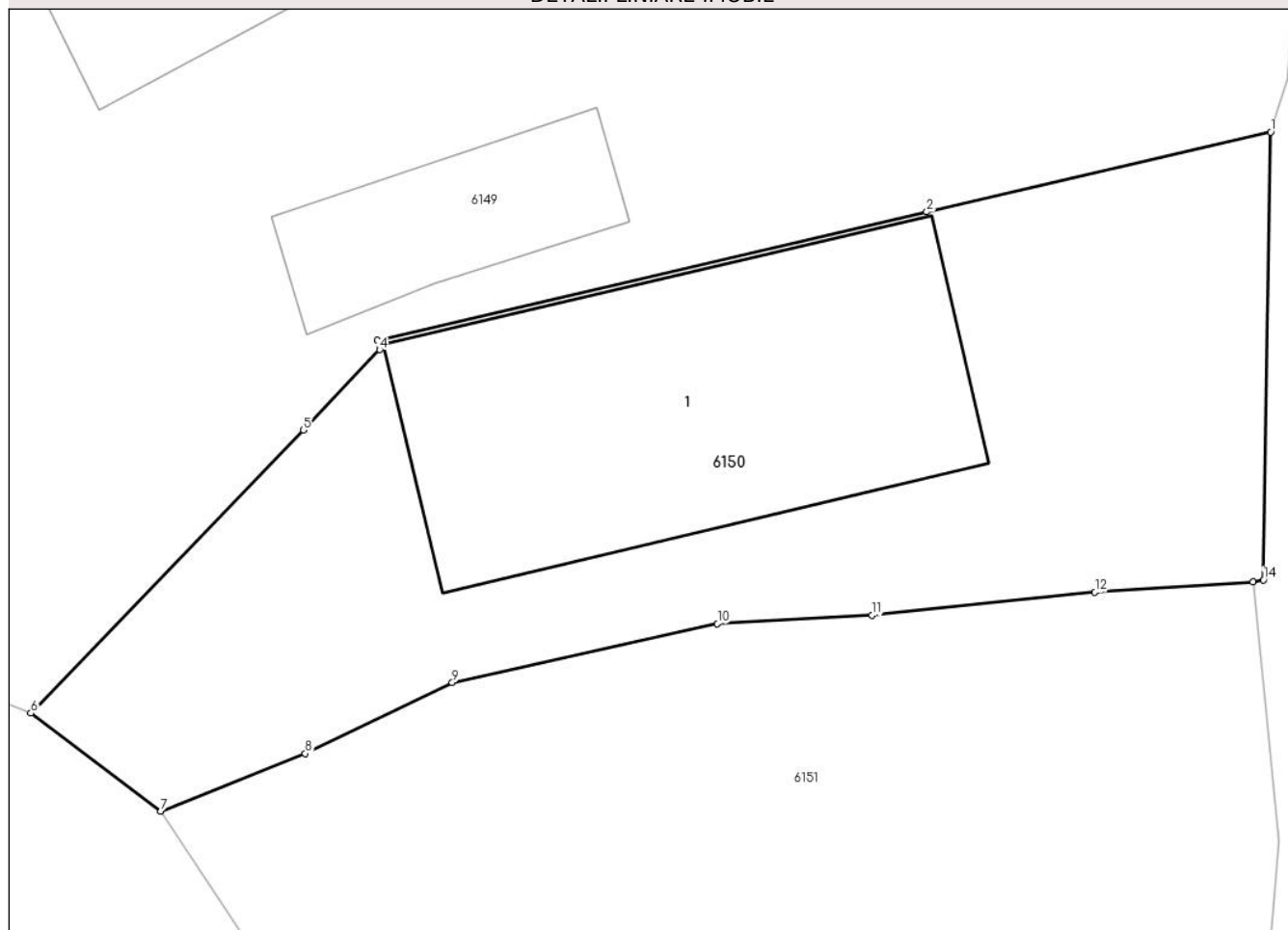
Anexa Nr. 1 La Partea I

Teren

Nr cadastral	Suprafața (mp)*	Observații / Referințe
20217	Din acte: 500 Masurata: 280	

* Suprafața este determinată în planul de proiecție Stereo 70.

DETALII LINIARE IMOBIL



Date referitoare la teren

Crt	Categorie folosință	Intravilan	Suprafața (mp)	Tarla	Parcelă	Nr. topo	Observații / Referințe
1	curți construcții	DA	280	25	1832	-	

Date referitoare la construcții

Crt	Număr	Destinație construcție	Supraf. (mp)	Situație juridică	Observații / Referințe
A1.1	20217-C1	construcții administrative și social culturale	94	Cu acte	Nr. niveluri:1; S. construita la sol:94 mp; ATELIER SCOALA; PARTER; SC =94.31MP

Lungime Segmente

1) Valorile lungimilor segmentelor sunt obținute din proiecție în plan.

Punct început	X / Y	Punct sfârșit	X / Y	Lungime segment (** (m)
1	568.478,82 398.851,86	2	568.470,016 398.849,82	9.037
2	568.470,016 398.849,82	3	568.455,951 398.846,537	14.443
3	568.455,951 398.846,537	4	568.456,012 398.846,291	0.253

Punct început	X / Y	Punct sfârșit	X / Y	Lungime segment (** (m)
4	568.456,012 398.846,291	5	568.454,06 398.844,231	2.838
5	568.454,06 398.844,231	6	568.447,084 398.836,985	10.058
6	568.447,084 398.836,985	7	568.450,41 398.834,47	4.17
7	568.450,41 398.834,47	8	568.454,11 398.835,95	3.985
8	568.454,11 398.835,95	9	568.457,87 398.837,77	4.177
9	568.457,87 398.837,77	10	568.464,66 398.839,27	6.954
10	568.464,66 398.839,27	11	568.468,62 398.839,49	3.966
11	568.468,62 398.839,49	12	568.474,32 398.840,08	5.73
12	568.474,32 398.840,08	13	568.478,367 398.840,342	4.055
13	568.478,367 398.840,342	14	568.478,634 398.840,395	0.272
14	568.478,634 398.840,395	1	568.478,82 398.851,86	11.467

** Lungimile segmentelor sunt determinate în planul de proiecție Stereo 70 și sunt rotunjite la 1 milimetru.

*** Distanța dintre puncte este formată din segmente cumulate ce sunt mai mici decât valoarea 1 milimetru.

**DATE DESPRE IMOBILUL NR. 6151**

Oficiul de Cadastru și Publicitate Imobiliară PRAHOVA
Biroul de Cadastru și Publicitate Imobiliară Câmpina

A. Partea I. Descrierea imobilului

TEREN Intravilan

Adresa: Loc. Bordenii Mari, Jud. Prahova

Nr. Crt	Nr cadastral Nr. topografic	Suprafața* (mp)	Observații / Referințe
A1		550	Sector cadastral:35 Teren imprejmuit;

B. Partea II. Proprietari și acte

Inscrieri privitoare la dreptul de proprietate și alte drepturi reale		Referințe
/		
Act Normativ nr. 7, din 13/03/1996 emis de Parlamentul României (lege);		
B1	Inscrierea provizorie, drept de PROPRIETATE, dobandit prin Lege, cota actuala 1/1 1) NEIDENTIFICAT NEIDENTIFICAT	A1
B2	Se noteaza faptul ca imobilul are proprietar neidentificat.	A1

C. Partea III. SARCINI .

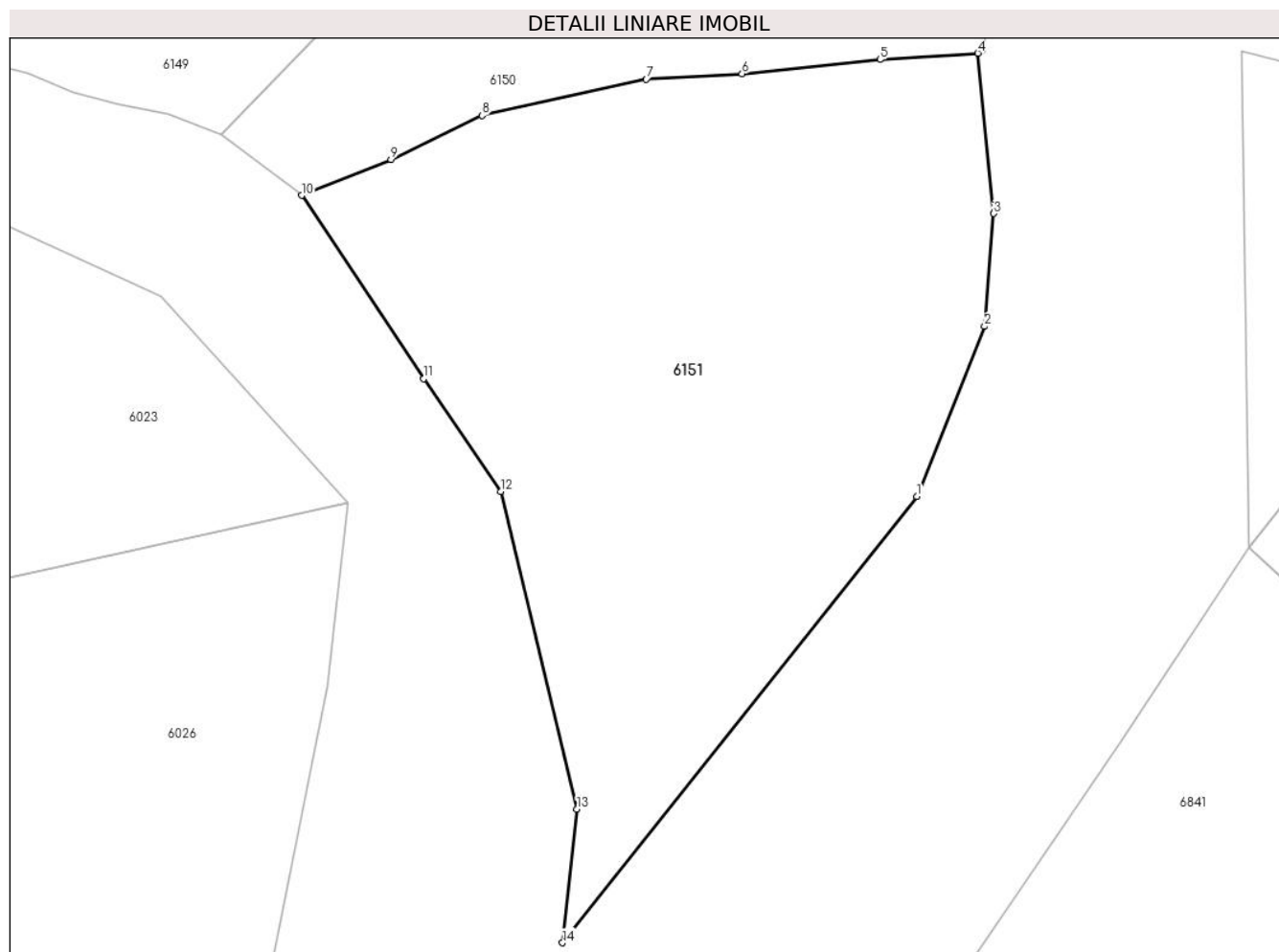
Inscrieri privind dezmembramintele dreptului de proprietate, drepturi reale de garanție și sarcini	Referințe
NU SUNT	

Anexa Nr. 1 La Partea I

Teren

Nr cadastral	Suprafața (mp)*	Observații / Referințe
	550	

* Suprafața este determinată în planul de proiecție Stereo 70.



Date referitoare la teren

Crt	Categorie folosință	Intravilan	Suprafața (mp)	Tarla	Parcelă	Nr. topo	Observații / Referințe
1	arabil	DA	550	25	1831	-	

Lungime Segmente

1) Valorile lungimilor segmentelor sunt obținute din proiecție în plan.

Punct început	X / Y	Punct sfârșit	X / Y	Lungime segment (** (m)
1	568.475,842 398.822,034	2	568.478,642 398.829,058	7.562
2	568.478,642 398.829,058	3	568.479,025 398.833,722	4.68
3	568.479,025 398.833,722	4	568.478,367 398.840,342	6.653
4	568.478,367 398.840,342	5	568.474,32 398.840,08	4.055
5	568.474,32 398.840,08	6	568.468,62 398.839,49	5.73

Punct început	X / Y	Punct sfârșit	X / Y	Lungime segment (** (m)
6	568.468,62 398.839,49	7	568.464,66 398.839,27	3.966
7	568.464,66 398.839,27	8	568.457,87 398.837,77	6.954
8	568.457,87 398.837,77	9	568.454,11 398.835,95	4.177
9	568.454,11 398.835,95	10	568.450,41 398.834,47	3.985
10	568.450,41 398.834,47	11	568.455,463 398.826,904	9.098
11	568.455,463 398.826,904	12	568.458,636 398.822,242	5.64
12	568.458,636 398.822,242	13	568.461,793 398.809,122	13.494
13	568.461,793 398.809,122	14	568.461,201 398.803,598	5.556
14	568.461,201 398.803,598	1	568.475,842 398.822,034	23.542

** Lungimile segmentelor sunt determinate în planul de proiecție Stereo 70 și sunt rotunjite la 1 milimetru.

*** Distanța dintre puncte este formată din segmente cumulate ce sunt mai mici decât valoarea 1 milimetru.

**DATE DESPRE IMOBILUL NR. 6152**

Oficiul de Cadastru și Publicitate Imobiliară PRAHOVA
Biroul de Cadastru și Publicitate Imobiliară Câmpina

A. Partea I. Descrierea imobilului

TEREN Intravilan

Adresa: Loc. Bordenii Mari, Str Mihai Viteazul, Nr. 27, Jud. Prahova

Nr. Crt	Nr cadastral Nr. topografic	Suprafața* (mp)	Observații / Referințe
A1		Din acte: 350 Masurata: 415	Sector cadastral:35 Teren imprejmuit;

Construcții

Crt	Nr cadastral Nr. topografic	Adresa	Observații / Referințe
A1.1		Loc. Bordenii Mari, Str Mihai Viteazul, Nr. 27, Jud. Prahova	Nr. niveluri:1; S. construita la sol:90 mp; Locuinta (P).

B. Partea II. Proprietari și acte

Inscrieri privitoare la dreptul de proprietate și alte drepturi reale		Referințe
/		
Act Notarial nr. 1150, din 01/04/1996 emis de NP Pop Mihai (contract de vanzare-cumparare);		
B1	Intabulare, drept de PROPRIETATE, dobandit prin Conventie, cota actuala 1/1 1) CALEN IONEL 2) CALEN MARIA	A1, A1.1

C. Partea III. SARCINI

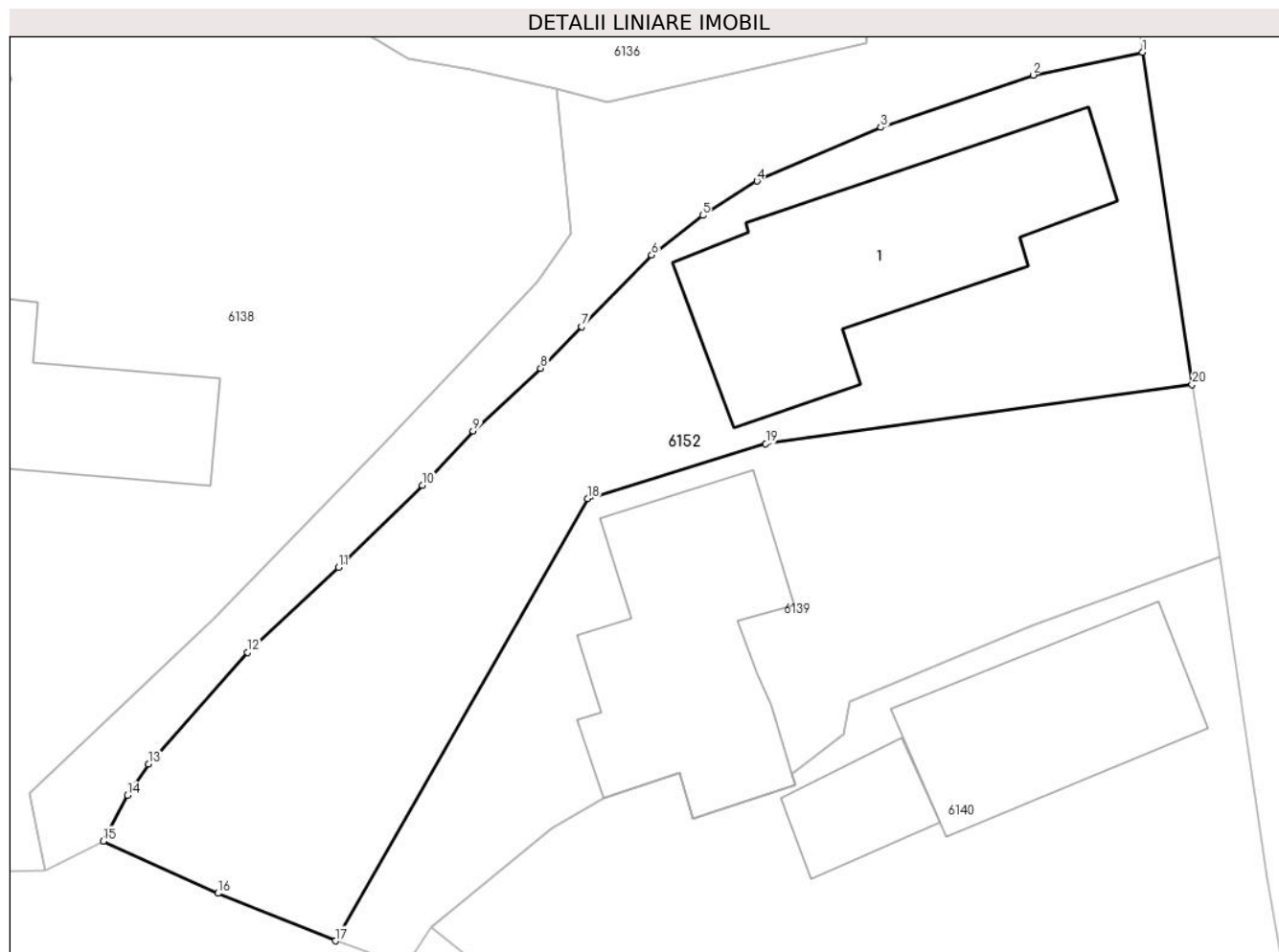
Inscrieri privind dezmembramintele dreptului de proprietate, drepturi reale de garanție și sarcini		Referințe
/		
Act Notarial nr. 1150, din 01/04/1996 emis de NP Pop Mihai (contract de vanzare-cumparare);		
C1	Intabulare, drept de IPOTECA LEGALA, Valoare:0 obligatia de intretinere si ingrijire, dobandit prin Conventie, cota actuala 1/1, cota initiala 1/1 1) PRED ALEXANDRU 2) PRED A FLORICA	A1, A1.1

Anexa Nr. 1 La Partea I

Teren

Nr cadastral	Suprafața (mp)*	Observații / Referințe
	Din acte: 350 Masurata: 415	

* Suprafața este determinată în planul de proiecție Stereo 70.



Date referitoare la teren

Crt	Categorie folosință	Intra vilan	Suprafața (mp)	Tarla	Parcelă	Nr. topo	Observații / Referințe
1	curți constructii	DA	415	25	1848	-	

Date referitoare la construcții

Crt	Număr	Destinație construcție	Supraf. (mp)	Situație juridică	Observații / Referințe
A1.1		construcții de locuințe	90	Cu acte	Nr. niveluri:1; S. construita la sol:90 mp; Locuinta (P).

Lungime Segmente

1) Valorile lungimilor segmentelor sunt obținute din proiecție în plan.

Punct început	X / Y	Punct sfârșit	X / Y	Lungime segment (** (m)
1	568.441,997 399.046,762	2	568.437,813 399.045,892	4.273
2	568.437,813 399.045,892	3	568.431,989 399.043,884	6.16
3	568.431,989 399.043,884	4	568.427,243 399.041,831	5.171

Punct început	X / Y	Punct sfârșit	X / Y	Lungime segment (** (m)
4	568.427,243 399.041,831	5	568.425,166 399.040,516	2.458
5	568.425,166 399.040,516	6	568.423,214 399.038,999	2.472
6	568.423,214 399.038,999	7	568.420,541 399.036,254	3.831
7	568.420,541 399.036,254	8	568.418,969 399.034,668	2.233
8	568.418,969 399.034,668	9	568.416,386 399.032,271	3.524
9	568.416,386 399.032,271	10	568.414,45 399.030,186	2.845
10	568.414,45 399.030,186	11	568.411,237 399.027,047	4.492
11	568.411,237 399.027,047	12	568.407,757 399.023,79	4.767
12	568.407,757 399.023,79	13	568.403,965 399.019,524	5.708
13	568.403,965 399.019,524	14	568.403,162 399.018,33	1.439
14	568.403,162 399.018,33	15	568.402,232 399.016,57	1.99
15	568.402,232 399.016,57	16	568.406,629 399.014,573	4.829
16	568.406,629 399.014,573	17	568.411,119 399.012,752	4.845
17	568.411,119 399.012,752	18	568.420,766 399.029,674	19.479
18	568.420,766 399.029,674	19	568.427,583 399.031,784	7.136
19	568.427,583 399.031,784	20	568.443,896 399.034,046	16.469
20	568.443,896 399.034,046	1	568.441,997 399.046,762	12.857

** Lungimile segmentelor sunt determinate în planul de proiecție Stereo 70 și sunt rotunjite la 1 milimetru.

*** Distanța dintre puncte este formată din segmente cumulate ce sunt mai mici decât valoarea 1 milimetru.

**DATE DESPRE IMOBILUL NR. 6251**

Oficiul de Cadastru și Publicitate Imobiliară PRAHOVA
Biroul de Cadastru și Publicitate Imobiliară Câmpina

A. Partea I. Descrierea imobilului

TEREN Intravilan

Nr. CF vechi:1554

Nr. cadastral vechi:10520

Adresa: Loc. Bordenii Mari, Str Bazgani, Nr. 40, Jud. Prahova

Nr. Crt	Nr cadastral Nr. topografic	Suprafața* (mp)	Observații / Referințe
A1	20631	Din acte: 400 Masurata: 424	Sector cadastral:36 Teren imprejmuit;

Construcții

Crt	Nr cadastral Nr. topografic	Adresa	Observații / Referințe
A1.1	20631-C1	Loc. Bordenii Mari, Str Bazgani, Nr. 40, Jud. Prahova	Nr. niveluri:1; S. construita la sol:84 mp; LOCUINTA
A1.2	20631-C2	Loc. Bordenii Mari, Str Bazgani, Nr. 40, Jud. Prahova	Nr. niveluri:1; S. construita la sol:134 mp; LOCUINTA

B. Partea II. Proprietari și acte

Inscrieri privitoare la dreptul de proprietate și alte drepturi reale		Referințe
33011 / 19/08/2021		
Act Notarial nr. 2420, din 18/08/2021 emis de Ivan Mihaela;		
B2	Intabulare, drept de PROPRIETATE, dobandit prin Conventie, cota actuala 1/1 1) GRIGORE PAUL-ANDREI 2) GRIGORE MELANIA-MAGDALENA	A1, A1.1, A1.2

C. Partea III. SARCINI .

Inscrieri privind dezmembramintele dreptului de proprietate, drepturi reale de garanție și sarcini	Referințe
NU SUNT	

Anexa Nr. 1 La Partea I

Teren

Nr cadastral	Suprafața (mp)*	Observații / Referințe
20631	Din acte: 400 Masurata: 424	

* Suprafața este determinată în planul de proiecție Stereo 70.



Date referitoare la teren

Crt	Categorie folosință	Intravilan	Suprafața (mp)	Tarla	Parcelă	Nr. topo	Observații / Referințe
1	curți constructii	DA	424	31	CC 2175	-	

Date referitoare la construcții

Crt	Număr	Destinație construcție	Supraf. (mp)	Situație juridică	Observații / Referințe
A1.1	20631-C1	construcții de locuințe	84	Cu acte	Nr. niveluri:1; S. construita la sol:84 mp; LOCUINTA
A1.2	20631-C2	construcții de locuințe	134	Cu acte	Nr. niveluri:1; S. construita la sol:134 mp; LOCUINTA

Lungime Segmente

1) Valorile lungimilor segmentelor sunt obținute din proiecție în plan.

Punct început	X / Y	Punct sfârșit	X / Y	Lungime segment (** (m)
1	568.145,392 399.600,603	2	568.135,433 399.599,119	10.069
2	568.135,433 399.599,119	3	568.133,472 399.595,936	3.739

Punct început	X / Y	Punct sfârșit	X / Y	Lungime segment (** (m)
3	568.133,472 399.595,936	4	568.133,657 399.590,282	5.657
4	568.133,657 399.590,282	5	568.134,418 399.566,833	23.461
5	568.134,418 399.566,833	6	568.147,869 399.565,946	13.48
6	568.147,869 399.565,946	7	568.147,406 399.573,631	7.698
7	568.147,406 399.573,631	8	568.146,732 399.582,418	8.813
8	568.146,732 399.582,418	9	568.146,872 399.584,919	2.505
9	568.146,872 399.584,919	10	568.145,928 399.591,966	7.11
10	568.145,928 399.591,966	11	568.145,334 399.599,641	7.698
11	568.145,334 399.599,641	12	568.145,451 399.599,755	0.163
12	568.145,451 399.599,755	1	568.145,392 399.600,603	0.85

** Lungimile segmentelor sunt determinate în planul de proiecție Stereo 70 și sunt rotunjite la 1 milimetru.

*** Distanța dintre puncte este formată din segmente cumulate ce sunt mai mici decât valoarea 1 milimetru.

**DATE DESPRE IMOBILUL NR. 6252**

Oficiul de Cadastru și Publicitate Imobiliară PRAHOVA
Biroul de Cadastru și Publicitate Imobiliară Câmpina

A. Partea I. Descrierea imobilului

TEREN Intravilan

Adresa: Loc. Bordenii Mari, Jud. Prahova

Nr. Crt	Nr cadastral Nr. topografic	Suprafața* (mp)	Observații / Referințe
A1		563	Sector cadastral:36 Teren imprejmuit;

B. Partea II. Proprietari și acte

Inscrieri privitoare la dreptul de proprietate și alte drepturi reale		Referințe
/		
Act Normativ nr. 7, din 13/03/1996 emis de Parlamentul României (lege);		
B1	Inscrierea provizorie, drept de PROPRIETATE, dobandit prin Lege, cota actuala 1/1 1) NEIDENTIFICAT NEIDENTIFICAT	A1
B2	Se noteaza faptul ca imobilul are proprietar neidentificat.	A1

C. Partea III. SARCINI .

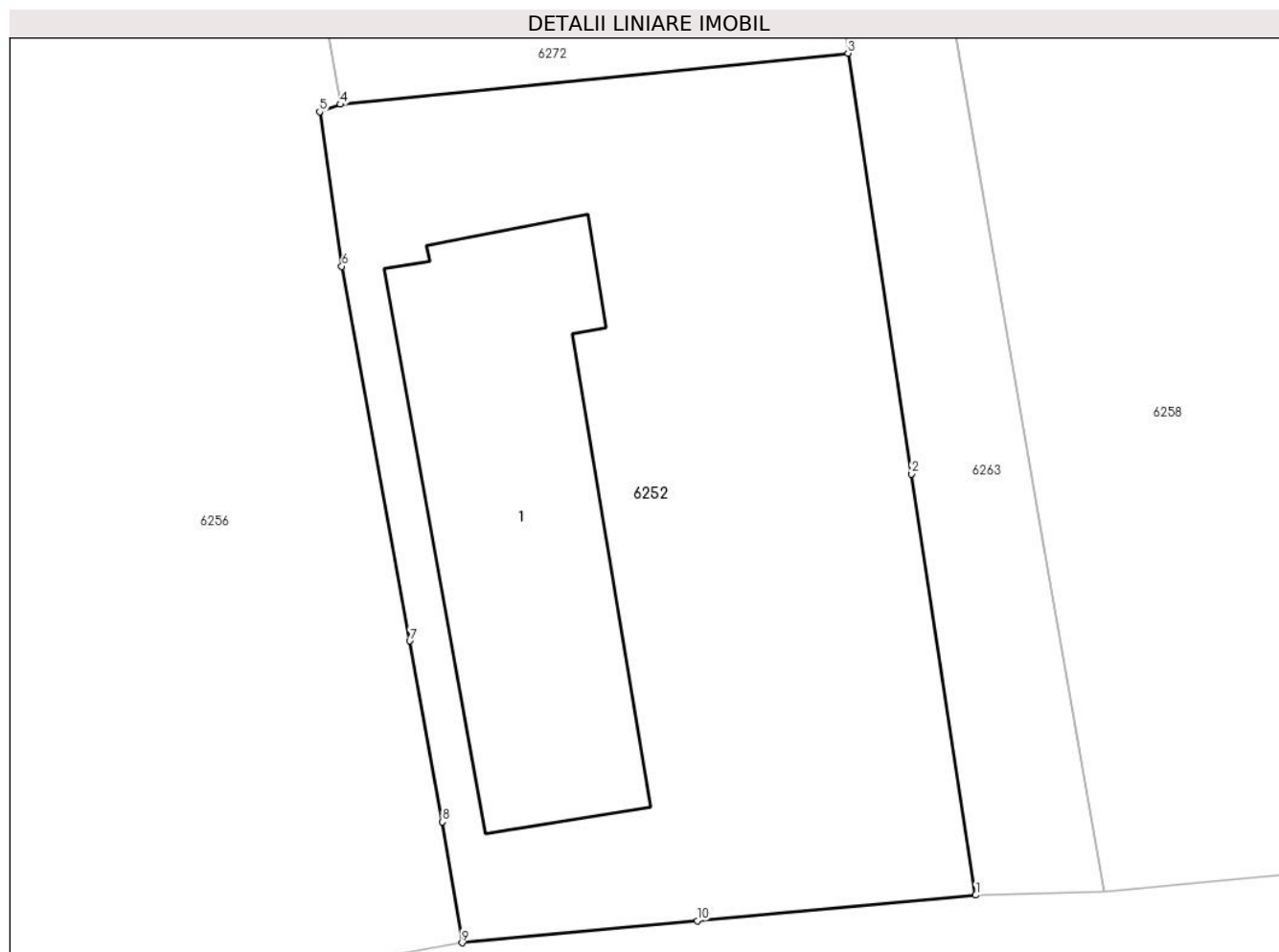
Inscrieri privind dezmembramintele dreptului de proprietate, drepturi reale de garanție și sarcini	Referințe
NU SUNT	

Anexa Nr. 1 La Partea I

Teren

Nr cadastral	Suprafața (mp)*	Observații / Referințe
	563	

* Suprafața este determinată în planul de proiecție Stereo 70.



Date referitoare la teren

Crt	Categorie folosință	Intravilan	Suprafața (mp)	Tarla	Parcelă	Nr. topo	Observații / Referințe
1	curți constructii	DA	563	31	2163	-	

Date referitoare la construcții

Crt	Număr	Destinație construcție	Supraf. (mp)	Situație juridică	Observații / Referințe
A1.1		construcții de locuințe	132	Fara acte	Nr. niveluri:1; S. construita la sol:132 mp; Locuinta

Lungime Segmente

1) Valorile lungimilor segmentelor sunt obținute din proiecție în plan.

Punct început	X / Y	Punct sfârșit	X / Y	Lungime segment (** (m)
1	568.253,84 399.577,314	2	568.251,547 399.592,285	15.146
2	568.251,547 399.592,285	3	568.249,297 399.607,238	15.121
3	568.249,297 399.607,238	4	568.231,242 399.605,422	18.146
4	568.231,242 399.605,422	5	568.230,504 399.605,156	0.784

Punct început	X / Y	Punct sfârșit	X / Y	Lungime segment (** (m)
5	568.230,504 399.605,156	6	568.231,295 399.599,666	5.547
6	568.231,295 399.599,666	7	568.233,708 399.586,35	13.533
7	568.233,708 399.586,35	8	568.234,876 399.579,923	6.532
8	568.234,876 399.579,923	9	568.235,57 399.575,622	4.356
9	568.235,57 399.575,622	10	568.243,936 399.576,404	8.403
10	568.243,936 399.576,404	1	568.253,84 399.577,314	9.946

** Lungimile segmentelor sunt determinate în planul de proiecție Stereo 70 și sunt rotunjite la 1 milimetru.

*** Distanța dintre puncte este formată din segmente cumulate ce sunt mai mici decât valoarea 1 milimetru.

**DATE DESPRE IMOBILUL NR. 6253**

Oficiul de Cadastru și Publicitate Imobiliară PRAHOVA
Biroul de Cadastru și Publicitate Imobiliară Câmpina

A. Partea I. Descrierea imobilului

TEREN Intravilan

Adresa: Loc. Bordenii Mari, Jud. Prahova

Nr. Crt	Nr cadastral Nr. topografic	Suprafața* (mp)	Observații / Referințe
A1		1.197	Sector cadastral:36 Teren imprejmuit;

B. Partea II. Proprietari și acte

Inscrieri privitoare la dreptul de proprietate și alte drepturi reale		Referințe
/		
Act Normativ nr. 7, din 13/03/1996 emis de Parlamentul României (lege);		
B1	Inscrierea provizorie, drept de PROPRIETATE, dobandit prin Lege, cota actuala 1/1 1) NEIDENTIFICAT NEIDENTIFICAT	A1
B2	Se noteaza faptul ca imobilul are proprietar neidentificat.	A1

C. Partea III. SARCINI .

Inscrieri privind dezmembramintele dreptului de proprietate, drepturi reale de garanție și sarcini	Referințe
NU SUNT	

Anexa Nr. 1 La Partea I

Teren

Nr cadastral	Suprafața (mp)*	Observații / Referințe
	1.197	

* Suprafața este determinată în planul de proiecție Stereo 70.



Date referitoare la teren

Crt	Categorie folosință	Intravilan	Suprafața (mp)	Tarla	Parcelă	Nr. topo	Observații / Referințe
1	curți constructii	DA	650	31	2168	-	
2	arabil	DA	547	31	2169	-	

Lungime Segmente

1) Valorile lungimilor segmentelor sunt obținute din proiecție în plan.

Punct început	X / Y	Punct sfârșit	X / Y	Lungime segment (** (m)
1	568.217,075 399.572,834	2	568.216,696 399.576,885	4.068
2	568.216,696 399.576,885	3	568.215,59 399.582,711	5.93
3	568.215,59 399.582,711	4	568.214,451 399.588,318	5.722
4	568.214,451 399.588,318	5	568.213,214 399.594,515	6.319

Punct început	X / Y	Punct sfârșit	X / Y	Lungime segment (** (m)
5	568.213,214 399.594,515	6	568.212,447 399.598,319	3.881
6	568.212,447 399.598,319	7	568.210,229 399.608,421	10.343
7	568.210,229 399.608,421	8	568.207,231 399.622,665	14.556
8	568.207,231 399.622,665	9	568.206,29 399.625,375	2.868
9	568.206,29 399.625,375	10	568.187,995 399.622,477	18.523
10	568.187,995 399.622,477	11	568.188,074 399.622,014	0.469
11	568.188,074 399.622,014	12	568.188,881 399.597,415	24.613
12	568.188,881 399.597,415	13	568.190,927 399.584,013	13.558
13	568.190,927 399.584,013	14	568.193,258 399.570,242	13.966
14	568.193,258 399.570,242	15	568.202,37 399.570,976	9.141
15	568.202,37 399.570,976	16	568.207,08 399.571,546	4.745
16	568.207,08 399.571,546	1	568.217,075 399.572,834	10.077

** Lungimile segmentelor sunt determinate în planul de proiecție Stereo 70 și sunt rotunjite la 1 milimetru.

*** Distanța dintre puncte este formată din segmente cumulate ce sunt mai mici decât valoarea 1 milimetru.

**DATE DESPRE IMOBILUL NR. 6254**

Oficiul de Cadastru și Publicitate Imobiliară PRAHOVA
Biroul de Cadastru și Publicitate Imobiliară Câmpina

A. Partea I. Descrierea imobilului

TEREN Intravilan

Adresa: Loc. Bordenii Mari, Str Bazgani, Nr. 16 - 18, Jud. Prahova, T 31 ; CC 2152

Nr. Crt	Nr cadastral Nr. topografic	Suprafața* (mp)	Observații / Referințe
A1	22058	152	Sector cadastral:36 Teren imprejmuit; Constructia C1 inscrista in CF 22058-C1; T 31 ; CC 2152

B. Partea II. Proprietari și acte

Inscrieri privitoare la dreptul de proprietate și alte drepturi reale		Referințe
24394 / 21/08/2020		
Act Notarial nr. 1705, din 21/08/2020 emis de Toneata Maria;		
B1	Se infiinteaza cartea funciara 22058 a imobilului cu numarul cadastral 22058/Scorteni, rezultat din dezmembrarea imobilului cu numarul cadastral 22049 inscris in cartea funciara 22049;	A1
42138 / 09/12/2020		
Act Notarial nr. 2645, din 08/12/2020 emis de Toneata Maria;		
B6	Intabulare, drept de PROPRIETATE, dobandit prin Conventie, cota actuala 78/152 1) BAZGA CONSTANTIN	A1
33322 / 17/08/2022		
Act Notarial nr. 159, din 16/08/2022 emis de Toneata Maria;		
B9	Intabulare, drept de PROPRIETATE, dobandit prin Succesiune, cota actuala 74/152 1) BAZGA ALEXANDRU-IULIAN	A1

C. Partea III. SARCINI .

Inscrieri privind dezmembramintele dreptului de proprietate, drepturi reale de garanție și sarcini	Referințe
NU SUNT	

Anexa Nr. 1 La Partea I

Teren

Nr cadastral	Suprafața (mp)*	Observații / Referințe
22058	152	T 31 ; CC 2152

* Suprafața este determinată în planul de proiecție Stereo 70.



Date referitoare la teren

Crt	Categorie folosință	Intra vilan	Suprafața (mp)	Tarla	Parcelă	Nr. topo	Observații / Referințe
1	curți constructii	DA	152	31	2152	-	

Lungime Segmente

1) Valorile lungimilor segmentelor sunt obținute din proiecție în plan.

Punct început	X / Y	Punct sfârșit	X / Y	Lungime segment (** (m)
1	568.327,685 399.589,416	2	568.325,286 399.605,897	16.655
2	568.325,286 399.605,897	3	568.321,104 399.605,296	4.225
3	568.321,104 399.605,296	4	568.316,593 399.604,647	4.557
4	568.316,593 399.604,647	5	568.316,955 399.601,902	2.769
5	568.316,955 399.601,902	6	568.315,883 399.601,702	1.09

Punct început	X / Y	Punct sfârșit	X / Y	Lungime segment (** (m)
6	568.315,883 399.601,702	7	568.316,452 399.597,793	3.95
7	568.316,452 399.597,793	8	568.317,471 399.597,984	1.037
8	568.317,471 399.597,984	9	568.318,769 399.588,134	9.935
9	568.318,769 399.588,134	10	568.323,227 399.588,775	4.504
10	568.323,227 399.588,775	1	568.327,685 399.589,416	4.504

** Lungimile segmentelor sunt determinate în planul de proiecție Stereo 70 și sunt rotunjite la 1 milimetru.

*** Distanța dintre puncte este formată din segmente cumulate ce sunt mai mici decât valoarea 1 milimetru.

**DATE DESPRE IMOBILUL NR. 6255**

Oficiul de Cadastru și Publicitate Imobiliară PRAHOVA
Biroul de Cadastru și Publicitate Imobiliară Câmpina

A. Partea I. Descrierea imobilului

TEREN Intravilan

Nr. CF vechi:51
Nr. cadastral vechi:68

Adresa: Loc. Bordenii Mari, Str Bazgani, Nr. 503, Jud. Prahova

Nr. Crt	Nr cadastral Nr. topografic	Suprafața* (mp)	Observații / Referințe
A1	21380	Din acte: 263 Masurata: 275	Sector cadastral:36 Teren imprejmuit;

Construcții

Crt	Nr cadastral Nr. topografic	Adresa	Observații / Referințe
A1.1	21380-C1	Loc. Bordenii Mari, Str Bazgani, Nr. 503, Jud. Prahova	Nr. niveluri:1; S. construita la sol:64 mp; C1-locuinta sc- 64 mp
A1.2	21380-C2	Loc. Bordenii Mari, Str Bazgani, Nr. 503, Jud. Prahova	Nr. niveluri:1; S. construita la sol:6 mp; C2- anexa sc- 6 mp

B. Partea II. Proprietari și acte

Inscrieri privitoare la dreptul de proprietate și alte drepturi reale		Referințe
20841 / 15/09/2017		
Act Notarial nr. 1427, din 13/09/2017 emis de NP Neagu Ioana Dorothy Maria;		
B2	Intabulare, drept de PROPRIETATE, dobandit prin Conventie, cota actuala 1/1 1) CIMPEANU COSTIN 2) CIMPEANU MAGDA	A1, A1.1, A1.2

C. Partea III. SARCINI .

Inscrieri privind dezmembramintele dreptului de proprietate, drepturi reale de garanție și sarcini	Referințe
NU SUNT	

Anexa Nr. 1 La Partea I

Teren

Nr cadastral	Suprafața (mp)*	Observații / Referințe
21380	Din acte: 263 Masurata: 275	

* Suprafața este determinată în planul de proiecție Stereo 70.



Date referitoare la teren

Crt	Categorie folosință	Intra vilan	Suprafața (mp)	Tarla	Parcelă	Nr. topo	Observații / Referințe
1	curți constructii	DA	275	-	-	-	

Date referitoare la construcții

Crt	Număr	Destinație construcție	Supraf. (mp)	Situație juridică	Observații / Referințe
A1.1	21380-C1	construcții de locuințe	64	Cu acte	Nr. niveluri:1; S. construita la sol:64 mp; C1-locuinta sc- 64 mp
A1.2	21380-C2	construcții anexa	6	Cu acte	Nr. niveluri:1; S. construita la sol:6 mp; C2-anexa sc- 6 mp

Lungime Segmente

1) Valorile lungimilor segmentelor sunt obținute din proiecție în plan.

Punct început	X / Y	Punct sfârșit	X / Y	Lungime segment (** (m)
1	568.346,07 399.584,133	2	568.334,923 399.616,222	33.97
2	568.334,923 399.616,222	3	568.327,694 399.613,824	7.616

Punct început	X / Y	Punct sfârșit	X / Y	Lungime segment (** (m)
3	568.327,694 399.613,824	4	568.327,719 399.613,699	0.127
4	568.327,719 399.613,699	5	568.332,732 399.599,032	15.5
5	568.332,732 399.599,032	6	568.335,513 399.583,233	16.042
6	568.335,513 399.583,233	1	568.346,07 399.584,133	10.595

** Lungimile segmentelor sunt determinate în planul de proiecție Stereo 70 și sunt rotunjite la 1 milimetru.

*** Distanța dintre puncte este formată din segmente cumulate ce sunt mai mici decât valoarea 1 milimetru.

**DATE DESPRE IMOBILUL NR. 6256**

Oficiul de Cadastru și Publicitate Imobiliară PRAHOVA
Biroul de Cadastru și Publicitate Imobiliară Câmpina

A. Partea I. Descrierea imobilului

TEREN Intravilan

Adresa: Loc. Bordenii Mari, Jud. Prahova

Nr. Crt	Nr cadastral Nr. topografic	Suprafața* (mp)	Observații / Referințe
A1		991	Sector cadastral:36 Teren imprejmuit;

B. Partea II. Proprietari și acte

Inscrieri privitoare la dreptul de proprietate și alte drepturi reale		Referințe
/		
Act Normativ nr. 7, din 13/03/1996 emis de Parlamentul României (lege);		
B1	Inscrierea posesiei, drept de PROPRIETATE, dobandit prin Lege, cota actuala 1/1 1) NEIDENTIFICAT NEIDENTIFICAT	A1
Act Normativ nr. 7, din 13/03/1996 emis de Parlamentul României, (art. 13); (lege);		
B2	Se noteaza mentiunea de proprietar neidentificat.	A1

C. Partea III. SARCINI .

Inscrieri privind dezmembramintele dreptului de proprietate, drepturi reale de garanție și sarcini	Referințe
NU SUNT	

Anexa Nr. 1 La Partea I

Teren

Nr cadastral	Suprafața (mp)*	Observații / Referințe
	991	

* Suprafața este determinată în planul de proiecție Stereo 70.



Date referitoare la teren

Crt	Categorie folosință	Intravilan	Suprafața (mp)	Tarla	Parcelă	Nr. topo	Observații / Referințe
1	arabil	DA	991	31	2167	-	

Lungime Segmente

1) Valorile lungimilor segmentelor sunt obținute din proiecție în plan.

Punct început	X / Y	Punct sfârșit	X / Y	Lungime segment (** (m)
1	568.235,57 399.575,622	2	568.234,876 399.579,923	4.356
2	568.234,876 399.579,923	3	568.233,708 399.586,35	6.532
3	568.233,708 399.586,35	4	568.231,295 399.599,666	13.533
4	568.231,295 399.599,666	5	568.230,504 399.605,156	5.547
5	568.230,504 399.605,156	6	568.231,242 399.605,422	0.784

Punct început	X / Y	Punct sfârșit	X / Y	Lungime segment (** (m)
6	568.231,242 399.605,422	7	568.228,666 399.620,189	14.99
7	568.228,666 399.620,189	8	568.228,178 399.623,197	3.047
8	568.228,178 399.623,197	9	568.227,984 399.626,433	3.242
9	568.227,984 399.626,433	10	568.220,003 399.625,093	8.093
10	568.220,003 399.625,093	11	568.215,313 399.624,122	4.789
11	568.215,313 399.624,122	12	568.207,231 399.622,665	8.212
12	568.207,231 399.622,665	13	568.210,229 399.608,421	14.556
13	568.210,229 399.608,421	14	568.212,447 399.598,319	10.343
14	568.212,447 399.598,319	15	568.213,214 399.594,515	3.881
15	568.213,214 399.594,515	16	568.214,451 399.588,318	6.319
16	568.214,451 399.588,318	17	568.215,59 399.582,711	5.722
17	568.215,59 399.582,711	18	568.216,696 399.576,885	5.93
18	568.216,696 399.576,885	19	568.217,075 399.572,834	4.068
19	568.217,075 399.572,834	20	568.226,883 399.574,079	9.887
20	568.226,883 399.574,079	1	568.235,57 399.575,622	8.823

** Lungimile segmentelor sunt determinate în planul de proiecție Stereo 70 și sunt rotunjite la 1 milimetru.

*** Distanța dintre puncte este formată din segmente cumulate ce sunt mai mici decât valoarea 1 milimetru.

**DATE DESPRE IMOBILUL NR. 6257**

Oficiul de Cadastru și Publicitate Imobiliară PRAHOVA
 Biroul de Cadastru și Publicitate Imobiliară Câmpina

A. Partea I. Descrierea imobilului

TEREN Intravilan

Nr. CF vechi:51

Nr. cadastral vechi:421

Adresa: Loc. Bordenii Mari, Str Bazgani, Jud. Prahova

Nr. Crt	Nr cadastral Nr. topografic	Suprafața* (mp)	Observații / Referințe
A1	21381	Din acte: 326 Masurata: 336	Sector cadastral:36 Teren imprejmuit;

Construcții

Crt	Nr cadastral Nr. topografic	Adresa	Observații / Referințe
A1.1	21381-C1	Loc. Bordenii Mari, Str Bazgani, Jud. Prahova	Nr. niveluri:1; S. construita la sol:16 mp; C1-anexa sc- 16 mp

B. Partea II. Proprietari și acte

Inscrieri privitoare la dreptul de proprietate și alte drepturi reale		Referințe
20842 / 15/09/2017		
Act Notarial nr. 1427, din 13/09/2017 emis de NP Neagu Ioana Dorothy Maria;		
B2	Intabulare, drept de PROPRIETATE, dobandit prin Conventie, cota actuala 1/1 1) CIMPEANU COSTIN 2) CIMPEANU MAGDA	A1, A1.1

C. Partea III. SARCINI .

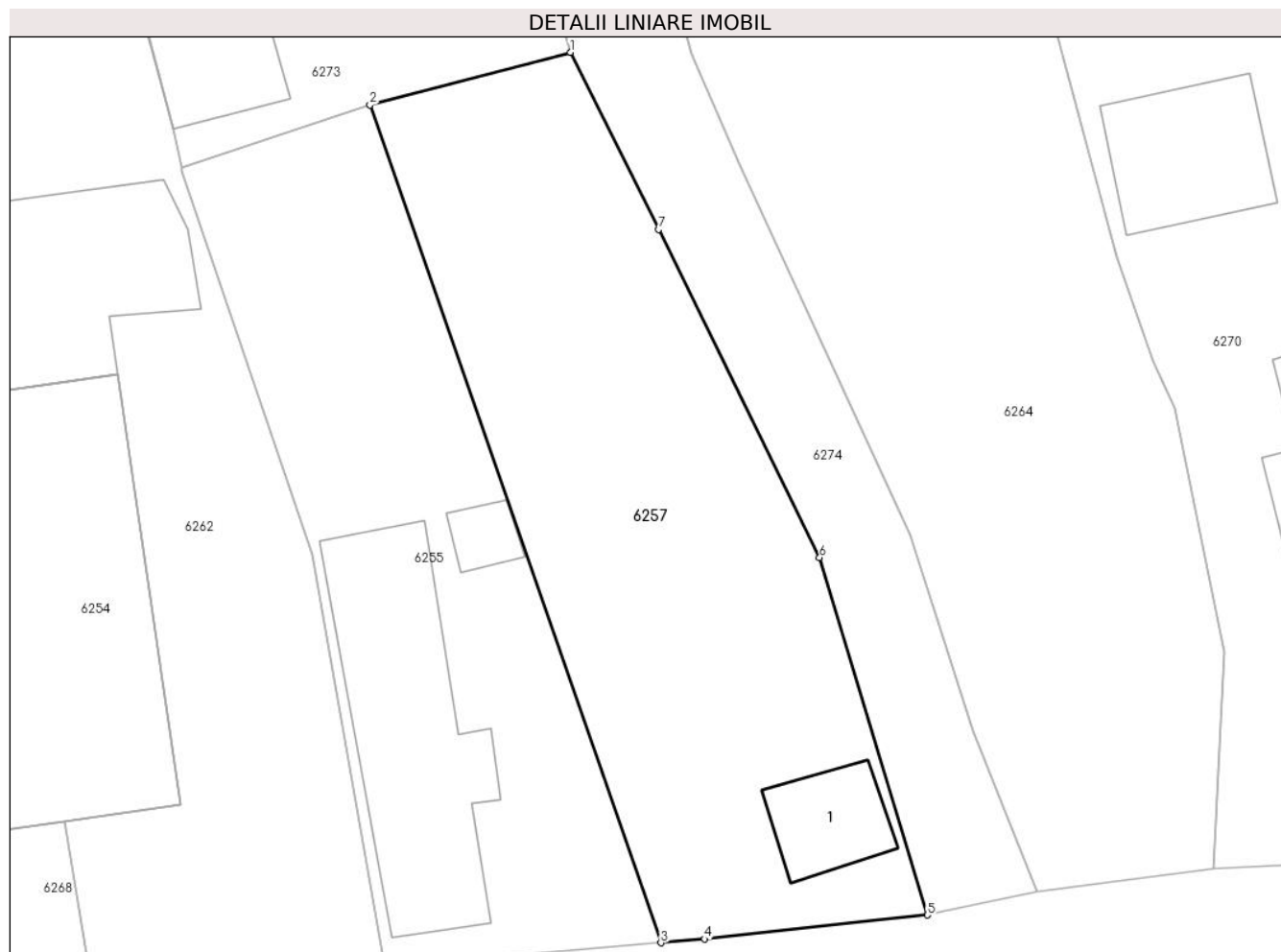
Inscrieri privind dezmembramintele dreptului de proprietate, drepturi reale de garanție și sarcini	Referințe
NU SUNT	

Anexa Nr. 1 La Partea I

Teren

Nr cadastral	Suprafața (mp)*	Observații / Referințe
21381	Din acte: 326 Masurata: 336	

* Suprafața este determinată în planul de proiecție Stereo 70.



Date referitoare la teren

Crt	Categorie folosință	Intra vilan	Suprafața (mp)	Tarla	Parcelă	Nr. topo	Observații / Referințe
1	curți constructii	DA	336	-	-	-	

Date referitoare la construcții

Crt	Număr	Destinație construcție	Supraf. (mp)	Situație juridică	Observații / Referințe
A1.1	21381-C1	construcții anexa	16	Cu acte	Nr. niveluri:1; S. construita la sol:16 mp; C1-anexa sc- 16 mp

Lungime Segmente

1) Valorile lungimilor segmentelor sunt obținute din proiecție în plan.

Punct început	X / Y	Punct sfârșit	X / Y	Lungime segment (** (m)
1	568.342,605 399.618,237	2	568.334,923 399.616,222	7.941
2	568.334,923 399.616,222	3	568.346,07 399.584,133	33.97
3	568.346,07 399.584,133	4	568.347,747 399.584,276	1.684

Punct început	X / Y	Punct sfârșit	X / Y	Lungime segment (** (m)
4	568.347,747 399.584,276	5	568.356,282 399.585,195	8.584
5	568.356,282 399.585,195	6	568.352,147 399.598,885	14.301
6	568.352,147 399.598,885	7	568.345,982 399.611,455	14.001
7	568.345,982 399.611,455	1	568.342,605 399.618,237	7.576

** Lungimile segmentelor sunt determinate în planul de proiecție Stereo 70 și sunt rotunjite la 1 milimetru.

*** Distanța dintre puncte este formată din segmente cumulate ce sunt mai mici decât valoarea 1 milimetru.

**DATE DESPRE IMOBILUL NR. 6258**

Oficiul de Cadastru și Publicitate Imobiliară PRAHOVA
Biroul de Cadastru și Publicitate Imobiliară Câmpina

A. Partea I. Descrierea imobilului

TEREN Intravilan

Adresa: Loc. Bordenii Mari, Jud. Prahova

Nr. Crt	Nr cadastral Nr. topografic	Suprafața* (mp)	Observații / Referințe
A1		1.133	Sector cadastral:36 Teren imprejmuit;

B. Partea II. Proprietari și acte

Inscrieri privitoare la dreptul de proprietate și alte drepturi reale		Referințe
/		
Act Normativ nr. 7, din 13/03/1996 emis de Parlamentul României (lege);		
B1	Inscrierea provizorie, drept de PROPRIETATE, dobandit prin Lege, cota actuala 1/1 1) NEIDENTIFICAT NEIDENTIFICAT	A1
B2	Se noteaza faptul ca imobilul are proprietar neidentificat.	A1

C. Partea III. SARCINI .

Inscrieri privind dezmembramintele dreptului de proprietate, drepturi reale de garanție și sarcini	Referințe
NU SUNT	

Anexa Nr. 1 La Partea I

Teren

Nr cadastral	Suprafața (mp)*	Observații / Referințe
	1.133	

* Suprafața este determinată în planul de proiecție Stereo 70.



Date referitoare la teren

Crt	Categorie folosință	Intravilan	Suprafața (mp)	Tarla	Parcelă	Nr. topo	Observații / Referințe
1	curți constructii	DA	600	31	2161	-	
2	arabil	DA	533	31	2161/1	-	

Lungime Segmente

1) Valorile lungimilor segmentelor sunt obținute din proiecție în plan.

Punct început	X / Y	Punct sfârșit	X / Y	Lungime segment (** (m)
1	568.270,683 399.578,589	2	568.283,672 399.579,761	13.041
2	568.283,672 399.579,761	3	568.276,818 399.625,473	46.222
3	568.276,818 399.625,473	4	568.251,325 399.618,468	26.438
4	568.251,325 399.618,468	5	568.254,153 399.601,846	16.86

Punct început	X / Y	Punct sfârșit	X / Y	Lungime segment (** (m)
5	568.254,153 399.601,846	6	568.256,414 399.588,952	13.091
6	568.256,414 399.588,952	7	568.258,425 399.577,448	11.679
7	568.258,425 399.577,448	1	568.270,683 399.578,589	12.311

** Lungimile segmentelor sunt determinate în planul de proiecție Stereo 70 și sunt rotunjite la 1 milimetru.

*** Distanța dintre puncte este formată din segmente cumulate ce sunt mai mici decât valoarea 1 milimetru.

**DATE DESPRE IMOBILUL NR. 6259**

Oficiul de Cadastru și Publicitate Imobiliară PRAHOVA
Biroul de Cadastru și Publicitate Imobiliară Câmpina

A. Partea I. Descrierea imobilului

TEREN Intravilan

Nr. CF vechi:465(e:465)

Nr. cadastral vechi:386

Adresa: Loc. Bordenii Mari, Str Bazgani, Nr. 36, Jud. Prahova

Nr. Crt	Nr cadastral Nr. topografic	Suprafața* (mp)	Observații / Referințe
A1	20004	Din acte: 1.002 Masurata: 1.008	Sector cadastral:36 Teren imprejmuit;

Construcții

Crt	Nr cadastral Nr. topografic	Adresa	Observații / Referințe
A1.1	20004-C1	Loc. Bordenii Mari, Str Bazgani, Nr. 36, Jud. Prahova	Nr. niveluri:1; S. construita la sol:137 mp; C1 - SPATIU COMERCIAL P - S. constr. desfasurata = 137 mp

B. Partea II. Proprietari și acte

Inscrieri privitoare la dreptul de proprietate și alte drepturi reale		Referințe
2127 / 28/01/2020		
Act Notarial nr. 125, din 27/01/2020 emis de NP Neagu Ioana Dorothy Maria;		
B5	Intabulare, drept de PROPRIETATEcumparare ca bun comun, dobandit prin Conventie, cota actuala 1/1 1) IONESCU MARIAN-CLAUDIU 2) IONESCU ELENA-MIRELA	A1, A1.1
9609 / 08/03/2024		
Act Notarial nr. 756, din 08/03/2024 emis de Popescu Viorica;		
B6	se notează promisiunea bilaterală de vânzare cumpărare aut nr 756 din 08.03.2024 emis de Popescu Viorica cu termen de perfectare a contractului de vânzare în formă autentică până la data de 15.10.2024 1) GRĂJDAN SERGIU 2) DUMITRU PARASCHIVA ILEANA	A1, A1.1

C. Partea III. SARCINI .

Inscrieri privind dezmembramintele dreptului de proprietate, drepturi reale de garanție și sarcini	Referințe
NU SUNT	

Anexa Nr. 1 La Partea I

Teren

Nr cadastral	Suprafața (mp)*	Observații / Referințe
20004	Din acte: 1.002 Masurata: 1.008	

* Suprafața este determinată în planul de proiecție Stereo 70.



Date referitoare la teren

Crt	Categorie folosință	Intra vilan	Suprafața (mp)	Tarla	Parcelă	Nr. topo	Observații / Referințe
1	curți constructii	DA	282	31	1172	-	
2	arabil	DA	726	31	1172	-	

Date referitoare la construcții

Crt	Număr	Destinație construcție	Supraf. (mp)	Situație juridică	Observații / Referințe
A1.1	20004-C1	construcții administrative și social culturale	137	Cu acte	Nr. niveluri:1; S. construita la sol:137 mp; C1 - SPATIU COMERCIAL P - S. constr. desfasurata = 137 mp

Lungime Segmente

1) Valorile lungimilor segmentelor sunt obținute din proiecție în plan.

Punct început	X / Y	Punct sfârșit	X / Y	Lungime segment (** (m)
1	568.178,411 399.568,164	2	568.176,541 399.584,733	16.674
2	568.176,541 399.584,733	3	568.175,377 399.593,757	9.098

Punct început	X / Y	Punct sfârșit	X / Y	Lungime segment (** (m)
3	568.175,377 399.593,757	4	568.172,934 399.614,061	20.451
4	568.172,934 399.614,061	5	568.171,883 399.621,652	7.663
5	568.171,883 399.621,652	6	568.169,711 399.637,255	15.753
6	568.169,711 399.637,255	7	568.159,804 399.635,275	10.103
7	568.159,804 399.635,275	8	568.155,844 399.634,399	4.056
8	568.155,844 399.634,399	9	568.156,753 399.627,69	6.77
9	568.156,753 399.627,69	10	568.158,667 399.612,402	15.407
10	568.158,667 399.612,402	11	568.159,892 399.599,83	12.632
11	568.159,892 399.599,83	12	568.160,605 399.592,717	7.149
12	568.160,605 399.592,717	13	568.160,892 399.590,037	2.695
13	568.160,892 399.590,037	14	568.161,467 399.584,526	5.541
14	568.161,467 399.584,526	15	568.161,885 399.580,574	3.974
15	568.161,885 399.580,574	16	568.162,107 399.577,728	2.855
16	568.162,107 399.577,728	17	568.162,703 399.569,511	8.239
17	568.162,703 399.569,511	18	568.163,459 399.566,945	2.675
18	568.163,459 399.566,945	1	568.178,411 399.568,164	15.001

** Lungimile segmentelor sunt determinate în planul de proiecție Stereo 70 și sunt rotunjite la 1 milimetru.

*** Distanța dintre puncte este formată din segmente cumulate ce sunt mai mici decât valoarea 1 milimetru.

**DATE DESPRE IMOBILUL NR. 6260**

Oficiul de Cadastru și Publicitate Imobiliară PRAHOVA
Biroul de Cadastru și Publicitate Imobiliară Câmpina

A. Partea I. Descrierea imobilului

TEREN Intravilan

Adresa: Loc. Bordenii Mari, Str Bazgani, Nr. 40, Jud. Prahova

Nr. Crt	Nr cadastral Nr. topografic	Suprafața* (mp)	Observații / Referințe
A1	20838	Din acte: 818 Masurata: 832	Sector cadastral:36 Teren imprejmuit;

Construcții

Crt	Nr cadastral Nr. topografic	Adresa	Observații / Referințe
A1.2	20838-C2	Loc. Bordenii Mari, Str Bazgani, Nr. 40, Jud. Prahova	Nr. niveluri:1; S. construita la sol:46 mp; NUMAR NIVELURI:1SUPR CONSTR DESFASURATA=46MP

B. Partea II. Proprietari și acte

Inscrieri privitoare la dreptul de proprietate și alte drepturi reale		Referințe
33009 / 19/08/2021		
Act Notarial nr. 2419, din 18/08/2021 emis de Ivan Mihaela;		
B14	Intabulare, drept de PROPRIETATE, dobandit prin Construire, cota actuala 1/1 1) GRIGORE PAUL-ANDREI 2) GRIGORE MELANIA-MAGDALENA	A1, A1.2

C. Partea III. SARCINI

Inscrieri privind dezmembramintele dreptului de proprietate, drepturi reale de garanție și sarcini		Referințe
33009 / 19/08/2021		
Act Notarial nr. 2419, din 18/08/2021 emis de Ivan Mihaela;		
C1	Intabulare, drept de UZUFRUCT VIAGER, dobandit prin Conventie, cota actuala 1/1, cota initiala 1/1 1) VLAD VALERIA	A1, A1.2

Anexa Nr. 1 La Partea I

Teren

Nr cadastral	Suprafața (mp)*	Observații / Referințe
20838	Din acte: 818 Masurata: 832	

* Suprafața este determinată în planul de proiecție Stereo 70.



Date referitoare la teren

Crt	Categorie folosință	Intra vilan	Suprafața (mp)	Tarla	Parcelă	Nr. topo	Observații / Referințe
1	curți constructii	DA	361	31	CC2175	-	
2	arabil	DA	471	31	A2176	-	

Date referitoare la construcții

Crt	Număr	Destinație construcție	Supraf. (mp)	Situație juridică	Observații / Referințe
A1.2	20838-C2	constructii anexa	46	Cu acte	Nr. niveluri:1; S. construita la sol:46 mp; NUMAR NIVELURI:1SUPR CONSTR DEFASURATA=46MP

Lungime Segmente

1) Valorile lungimilor segmentelor sunt obținute din proiecție în plan.

Punct început	X / Y	Punct sfârșit	X / Y	Lungime segment (** (m)
1	568.142,472 399.628,498	2	568.134,581 399.628,353	7.892
2	568.134,581 399.628,353	3	568.125,967 399.628,109	8.617

Punct început	X / Y	Punct sfârșit	X / Y	Lungime segment (** (m)
3	568.125,967 399.628,109	4	568.125,072 399.597,575	30.547
4	568.125,072 399.597,575	5	568.125,043 399.596,574	1.001
5	568.125,043 399.596,574	6	568.124,869 399.590,486	6.09
6	568.124,869 399.590,486	7	568.124,211 399.567,625	22.871
7	568.124,211 399.567,625	8	568.134,418 399.566,833	10.238
8	568.134,418 399.566,833	9	568.133,657 399.590,282	23.461
9	568.133,657 399.590,282	10	568.133,472 399.595,936	5.657
10	568.133,472 399.595,936	11	568.135,433 399.599,119	3.739
11	568.135,433 399.599,119	12	568.145,392 399.600,603	10.069
12	568.145,392 399.600,603	13	568.144,936 399.607,115	6.528
13	568.144,936 399.607,115	14	568.144,35 399.612,582	5.498
14	568.144,35 399.612,582	15	568.143,229 399.620,54	8.037
15	568.143,229 399.620,54	1	568.142,472 399.628,498	7.994

** Lungimile segmentelor sunt determinate în planul de proiecție Stereo 70 și sunt rotunjite la 1 milimetru.

*** Distanța dintre puncte este formată din segmente cumulate ce sunt mai mici decât valoarea 1 milimetru.

**DATE DESPRE IMOBILUL NR. 6261**

Oficiul de Cadastru și Publicitate Imobiliară PRAHOVA
Biroul de Cadastru și Publicitate Imobiliară Câmpina

A. Partea I. Descrierea imobilului

TEREN Intravilan

Nr. CF vechi:276
Nr. cadastral vechi:411

Adresa: Loc. Bordenii Mari, Str Bazgani, Nr. 34, Jud. Prahova

Nr. Crt	Nr cadastral Nr. topografic	Suprafața* (mp)	Observații / Referințe
A1	21471	Din acte: 1.027 Masurata: 1.041	Sector cadastral:36 Teren imprejmuit;

Construcții

Crt	Nr cadastral Nr. topografic	Adresa	Observații / Referințe
A1.1	21471-C1	Loc. Bordenii Mari, Str Bazgani, Nr. 34, Jud. Prahova	Nr. niveluri:1; S. construita la sol:87 mp; C1-locuinta-Sc=87 mp ;Su=67,78 mp
A1.2	21471-C2	Loc. Bordenii Mari, Str Bazgani, Nr. 34, Jud. Prahova	Nr. niveluri:1; S. construita la sol:8 mp; C2-anexa-Sc=8 mp ;Su=6,21 mp

B. Partea II. Proprietari și acte

Inscrieri privitoare la dreptul de proprietate și alte drepturi reale		Referințe
3823 / 23/09/2004		
Act Notarial nr. 1167, din 14/07/1993 emis de NSL Campina (c.v.c 4971/15.09.2004 NP Ivan M-Savulescu V; c intretinere 537/26.01.1994 NSL Campina);		
B1	Intabulare, drept de PROPRIETATE, dobandit prin Conventie, cota actuala 1/1 1) SOLDAN MIHAIL 2) SOLDAN MIHAELA <i>OBSERVATII: (provenita din conversia CF 276)</i>	A1
B2	Intabulare, drept de PROPRIETATE, dobandit prin Conventie, cota actuala 46/64 1) SOLDAN MIHAIL 2) SOLDAN MIHAELA	A1.1, A1.2
B3	Intabulare, drept de PROPRIETATE, dobandit prin Succesiune, cota actuala 3/64 1) MARIN STELUTA	A1.1, A1.2
B4	Intabulare, drept de PROPRIETATE, dobandit prin Succesiune, cota actuala 3/64 1) GROSU FLORICA	A1.1, A1.2
B5	Intabulare, drept de PROPRIETATE, dobandit prin Succesiune, cota actuala 3/64 1) SOLDAN MIHAI	A1.1, A1.2
B6	Intabulare, drept de PROPRIETATE, dobandit prin Succesiune, cota actuala 3/64 1) SOLDAN GHEORGHE	A1.1, A1.2
B7	Intabulare, drept de PROPRIETATE, dobandit prin Succesiune, cota actuala 3/64 1) DODOC ELENA	A1.1, A1.2
B8	Intabulare, drept de PROPRIETATE, dobandit prin Succesiune, cota actuala 3/64 1) NICOLAE PETRUTA	A1.1, A1.2

C. Partea III. SARCINI

Inscrieri privind dezmembramintele dreptului de proprietate, drepturi reale de garanție și sarcini		Referințe
3823 / 23/09/2004		
Act Notarial nr. 4971, din 15/09/2004 emis de BN Ivan M-Savulescu V;		
C1	Intabulare, drept de IPOTECA LEGALA, Valoare:0 se noteaza obligatia de intretinere si ingrijire in favoarea lui Soldan Elena, dobandit prin Conventie, cota actuala 1/1, cota initiala 1/1 1) SOLDAN ELENA <i>OBSERVATII: (provenita din conversia CF 276)</i>	A1, A1.1, A1.2

Inscrieri privind dezmembramintele dreptului de proprietate, drepturi reale de garanție și sarcini	Referințe
--	-----------

Anexa Nr. 1 La Partea I

Teren

Nr cadastral	Suprafața (mp)*	Observații / Referințe
21471	Din acte: 1.027 Masurata: 1.041	

* Suprafața este determinată în planul de proiecție Stereo 70.



Date referitoare la teren

Crt	Categorie folosință	Intra vilan	Suprafața (mp)	Tarla	Parcelă	Nr. topo	Observații / Referințe
1	curți constructii	DA	450	-	-	-	
2	arabil	DA	591	-	-	-	

Date referitoare la construcții

Crt	Număr	Destinație construcție	Supraf. (mp)	Situație juridică	Observații / Referințe
A1.1	21471-C1	construcții de locuințe	87	Cu acte	Nr. niveluri:1; S. construita la sol:87 mp; C1-locuinta-Sc=87 mp ;Su=67,78 mp
A1.2	21471-C2	construcții anexa	8	Cu acte	Nr. niveluri:1; S. construita la sol:8 mp; C2-anexa-Sc=8 mp ;Su=6,21 mp

Lungime Segmente

1) Valorile lungimilor segmentelor sunt obținute din proiecție în plan.

Punct început	X / Y	Punct sfârșit	X / Y	Lungime segment (** (m)
1	568.193,258 399.570,242	2	568.190,927 399.584,013	13.966
2	568.190,927 399.584,013	3	568.188,881 399.597,415	13.558

Punct început	X / Y	Punct sfârșit	X / Y	Lungime segment (** (m)
3	568.188,881 399.597,415	4	568.188,074 399.622,014	24.613
4	568.188,074 399.622,014	5	568.187,995 399.622,477	0.469
5	568.187,995 399.622,477	6	568.185,02 399.639,835	17.612
6	568.185,02 399.639,835	7	568.177,601 399.638,522	7.534
7	568.177,601 399.638,522	8	568.169,711 399.637,255	7.991
8	568.169,711 399.637,255	9	568.171,883 399.621,652	15.753
9	568.171,883 399.621,652	10	568.172,934 399.614,061	7.663
10	568.172,934 399.614,061	11	568.175,377 399.593,757	20.451
11	568.175,377 399.593,757	12	568.176,541 399.584,733	9.098
12	568.176,541 399.584,733	13	568.178,411 399.568,164	16.674
13	568.178,411 399.568,164	1	568.193,258 399.570,242	14.992

** Lungimile segmentelor sunt determinate în planul de proiecție Stereo 70 și sunt rotunjite la 1 milimetru.

*** Distanța dintre puncte este formată din segmente cumulate ce sunt mai mici decât valoarea 1 milimetru.

**DATE DESPRE IMOBILUL NR. 6262**

Oficiul de Cadastru și Publicitate Imobiliară PRAHOVA
Biroul de Cadastru și Publicitate Imobiliară Câmpina

A. Partea I. Descrierea imobilului

TEREN Intravilan

Adresa: Loc. Bordenii Mari, Str Bazgani, Nr. 16 - 18, Jud. Prahova, T 31 ; CC 2152

Nr. Crt	Nr cadastral Nr. topografic	Suprafața* (mp)	Observații / Referințe
A1	22059	367	Sector cadastral:36 Teren imprejmuit; T 31 ; CC 2152

Construcții

Crt	Nr cadastral Nr. topografic	Adresa	Observații / Referințe
A1.1	22059-C1	Loc. Bordenii Mari, Str Bazgani, Nr. 16 - 18, Jud. Prahova	Nr. niveluri:1; S. construita la sol:48 mp; ANEXA (P) ; SC DESF. = 48 MP .

B. Partea II. Proprietari și acte

Inscrieri privitoare la dreptul de proprietate și alte drepturi reale		Referințe
33355 / 17/08/2022		
Act Notarial nr. 159, din 16/08/2022 emis de Toneata Maria;		
B10	Intabulare, drept de PROPRIETATE, dobandit prin Succesiune, cota actuala 1/1 1) BAZGA ALEXANDRU-IULIAN	A1, A1.1

C. Partea III. SARCINI .

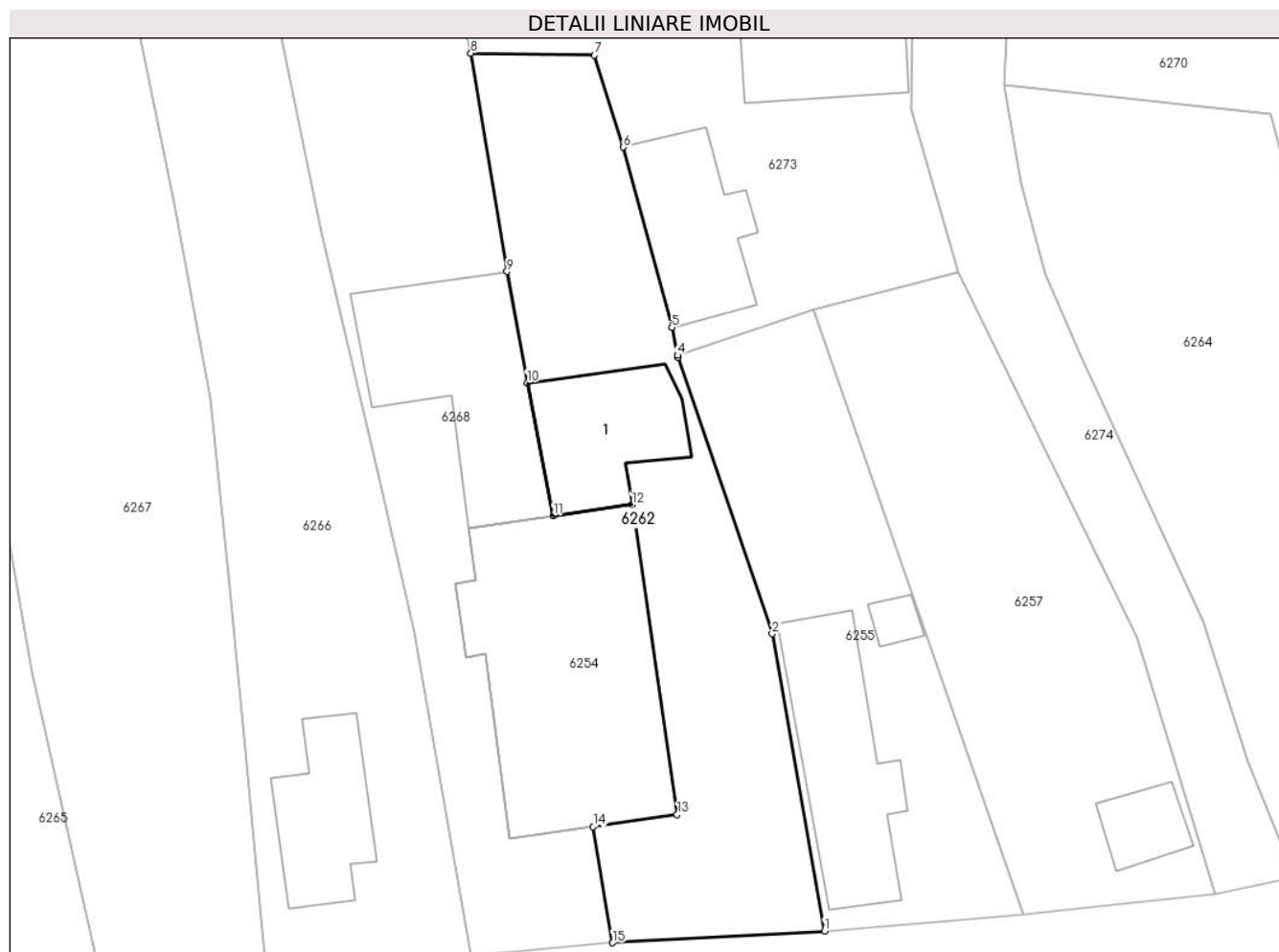
Inscrieri privind dezmembramintele dreptului de proprietate, drepturi reale de garanție și sarcini	Referințe
NU SUNT	

Anexa Nr. 1 La Partea I

Teren

Nr cadastral	Suprafața (mp)*	Observații / Referințe
22059	367	T 31 ; CC 2152

* Suprafața este determinată în planul de proiecție Stereo 70.



Date referitoare la teren

Crt	Categorie folosință	Intra vilan	Suprafața (mp)	Tarla	Parcelă	Nr. topo	Observații / Referințe
1	curți constructii	DA	367	31	2152	-	

Date referitoare la construcții

Crt	Număr	Destinație construcție	Supraf. (mp)	Situație juridică	Observații / Referințe
A1.1	22059-C1	constructii anexa	48	Cu acte	Nr. niveluri:1; S. construita la sol:48 mp; ANEXA (P) ; SC DESF. = 48 MP .

Lungime Segmente

1) Valorile lungimilor segmentelor sunt obținute din proiecție în plan.

Punct început	X / Y	Punct sfârșit	X / Y	Lungime segment (** (m)
1	568.335,513 399.583,233	2	568.332,732 399.599,032	16.042
2	568.332,732 399.599,032	3	568.327,719 399.613,699	15.5
3	568.327,719 399.613,699	4	568.327,694 399.613,824	0.127
4	568.327,694 399.613,824	5	568.327,402 399.615,308	1.513

Punct început	X / Y	Punct sfârșit	X / Y	Lungime segment (** (m)
5	568.327,402 399.615,308	6	568.324,828 399.624,878	9.91
6	568.324,828 399.624,878	7	568.323,285 399.629,77	5.13
7	568.323,285 399.629,77	8	568.316,716 399.629,872	6.57
8	568.316,716 399.629,872	9	568.318,632 399.618,276	11.754
9	568.318,632 399.618,276	10	568.319,71 399.612,361	6.012
10	568.319,71 399.612,361	11	568.321,104 399.605,296	7.201
11	568.321,104 399.605,296	12	568.325,286 399.605,897	4.225
12	568.325,286 399.605,897	13	568.327,685 399.589,416	16.655
13	568.327,685 399.589,416	14	568.323,227 399.588,775	4.504
14	568.323,227 399.588,775	15	568.324,252 399.582,611	6.249
15	568.324,252 399.582,611	1	568.335,513 399.583,233	11.277

** Lungimile segmentelor sunt determinate în planul de proiecție Stereo 70 și sunt rotunjite la 1 milimetru.

*** Distanța dintre puncte este formată din segmente cumulate ce sunt mai mici decât valoarea 1 milimetru.

**DATE DESPRE IMOBILUL NR. 6263**

Oficiul de Cadastru și Publicitate Imobiliară PRAHOVA
Biroul de Cadastru și Publicitate Imobiliară Câmpina

A. Partea I. Descrierea imobilului

TEREN Intravilan

Adresa: Loc. Bordenii Mari, Al Ciresilor, Jud. Prahova

Nr. Crt	Nr cadastral Nr. topografic	Suprafața* (mp)	Observații / Referințe
A1		255	Sector cadastral:36 Teren imprejmuit;

B. Partea II. Proprietari și acte

Inscrieri privitoare la dreptul de proprietate și alte drepturi reale	Referințe
/	
Act Administrativ nr. 32, din 27/09/1999 emis de Consiliul Local al Comunei Scorteni (Hotararea);	
B1	A1
Intabulare, drept de PROPRIETATE, dobandit prin Lege, cota actuala 1/1	
1) Comuna Scorteni - domeniul public, CIF:99999999999999	

C. Partea III. SARCINI .

Inscrieri privind dezmembramintele dreptului de proprietate, drepturi reale de garanție și sarcini	Referințe
NU SUNT	

Anexa Nr. 1 La Partea I

Teren

Nr cadastral	Suprafața (mp)*	Observații / Referințe
	255	

* Suprafața este determinată în planul de proiecție Stereo 70.



Date referitoare la teren

Crt	Categorie folosință	Intravilan	Suprafața (mp)	Tarla	Parcelă	Nr. topo	Observații / Referințe
1	drum	DA	255	31	Dc 2162	-	

Lungime Segmente

1) Valorile lungimilor segmentelor sunt obținute din proiecție în plan.

Punct început	X / Y	Punct sfârșit	X / Y	Lungime segment (** (m)
1	568.258,425 399.577,448	2	568.256,414 399.588,952	11.679
2	568.256,414 399.588,952	3	568.254,153 399.601,846	13.091
3	568.254,153 399.601,846	4	568.251,325 399.618,468	16.86
4	568.251,325 399.618,468	5	568.251,99 399.620,019	1.687
5	568.251,99 399.620,019	6	568.250,701 399.634,629	14.667

Punct început	X / Y	Punct sfârșit	X / Y	Lungime segment (** (m)
6	568.250,701 399.634,629	7	568.245,357 399.633,927	5.39
7	568.245,357 399.633,927	8	568.246,081 399.628,866	5.113
8	568.246,081 399.628,866	9	568.244,733 399.624,19	4.866
9	568.244,733 399.624,19	10	568.247,14 399.622,063	3.212
10	568.247,14 399.622,063	11	568.249,297 399.607,238	14.981
11	568.249,297 399.607,238	12	568.251,547 399.592,285	15.121
12	568.251,547 399.592,285	13	568.253,84 399.577,314	15.146
13	568.253,84 399.577,314	1	568.258,425 399.577,448	4.587

** Lungimile segmentelor sunt determinate în planul de proiecție Stereo 70 și sunt rotunjite la 1 milimetru.

*** Distanța dintre puncte este formată din segmente cumulate ce sunt mai mici decât valoarea 1 milimetru.

**DATE DESPRE IMOBILUL NR. 6264**

Oficiul de Cadastru și Publicitate Imobiliară PRAHOVA
Biroul de Cadastru și Publicitate Imobiliară Câmpina

A. Partea I. Descrierea imobilului

TEREN Intravilan

Adresa: Loc. Bordenii Mari, Jud. Prahova

Nr. Crt	Nr cadastral Nr. topografic	Suprafața* (mp)	Observații / Referințe
A1		491	Sector cadastral:36 Teren imprejmuit;

B. Partea II. Proprietari și acte

Inscrieri privitoare la dreptul de proprietate și alte drepturi reale		Referințe
/		
Act Administrativ nr. 2269, din 20/04/2016 emis de Consiliul Local al Comunei Scorteni (Proces verbal de punere in posesie);		
B1	Inscrierea posesiei, drept de PROPRIETATE, dobandit prin Constituire, cota actuala 1/1 1) ALEXANDRU ELENA	A1

C. Partea III. SARCINI .

Inscrieri privind dezmembramintele dreptului de proprietate, drepturi reale de garanție și sarcini	Referințe
NU SUNT	

Anexa Nr. 1 La Partea I

Teren

Nr cadastral	Suprafața (mp)*	Observații / Referințe
	491	

* Suprafața este determinată în planul de proiecție Stereo 70.

DETALII LINIARE IMOBIL



Date referitoare la teren

Crt	Categorie folosință	Intravilan	Suprafața (mp)	Tarla	Parcelă	Nr. topo	Observații / Referințe
1	curți constructii	DA	491	31	2142	-	

Lungime Segmente

1) Valorile lungimilor segmentelor sunt obținute din proiecție în plan.

Punct început	X / Y	Punct sfârșit	X / Y	Lungime segment (** (m)
1	568.360,504 399.586,075	2	568.367,225 399.586,982	6.782
2	568.367,225 399.586,982	3	568.367,659 399.595,237	8.267
3	568.367,659 399.595,237	4	568.365,748 399.604,591	9.547
4	568.365,748 399.604,591	5	568.364,945 399.606,419	1.997
5	568.364,945 399.606,419	6	568.363,521 399.610,415	4.242

Punct început	X / Y	Punct sfârșit	X / Y	Lungime segment (** (m)
6	568.363,521 399.610,415	7	568.359,211 399.626,625	16.773
7	568.359,211 399.626,625	8	568.345,052 399.628,186	14.245
8	568.345,052 399.628,186	9	568.345,97 399.622,986	5.281
9	568.345,97 399.622,986	10	568.347,245 399.618,16	4.991
10	568.347,245 399.618,16	11	568.349,12 399.613,907	4.648
11	568.349,12 399.613,907	12	568.355,633 399.599,728	15.604
12	568.355,633 399.599,728	13	568.358,014 399.592,252	7.846
13	568.358,014 399.592,252	1	568.360,504 399.586,075	6.66

** Lungimile segmentelor sunt determinate în planul de proiecție Stereo 70 și sunt rotunjite la 1 milimetru.

*** Distanța dintre puncte este formată din segmente cumulate ce sunt mai mici decât valoarea 1 milimetru.

**DATE DESPRE IMOBILUL NR. 6265**

Oficiul de Cadastru și Publicitate Imobiliară PRAHOVA
Biroul de Cadastru și Publicitate Imobiliară Câmpina

A. Partea I. Descrierea imobilului

TEREN Intravilan

Adresa: Loc. Bordenii Mari, Jud. Prahova

Nr. Crt	Nr cadastral Nr. topografic	Suprafața* (mp)	Observații / Referințe
A1		Din acte: 733 Masurata: 741	Sector cadastral:36 Teren imprejmuit;

B. Partea II. Proprietari și acte

Inscrieri privitoare la dreptul de proprietate și alte drepturi reale		Referințe
/		
Act Administrativ nr. 101755, din 11/07/2002 emis de C.J.P.S.D.P.A.T. (titlu de proprietate);		
B1	Intabulare, drept de PROPRIETATE, dobandit prin Reconstituire, cota actuala 1/1 1) TABÎRCĂ GHE NICOLAE	A1

C. Partea III. SARCINI .

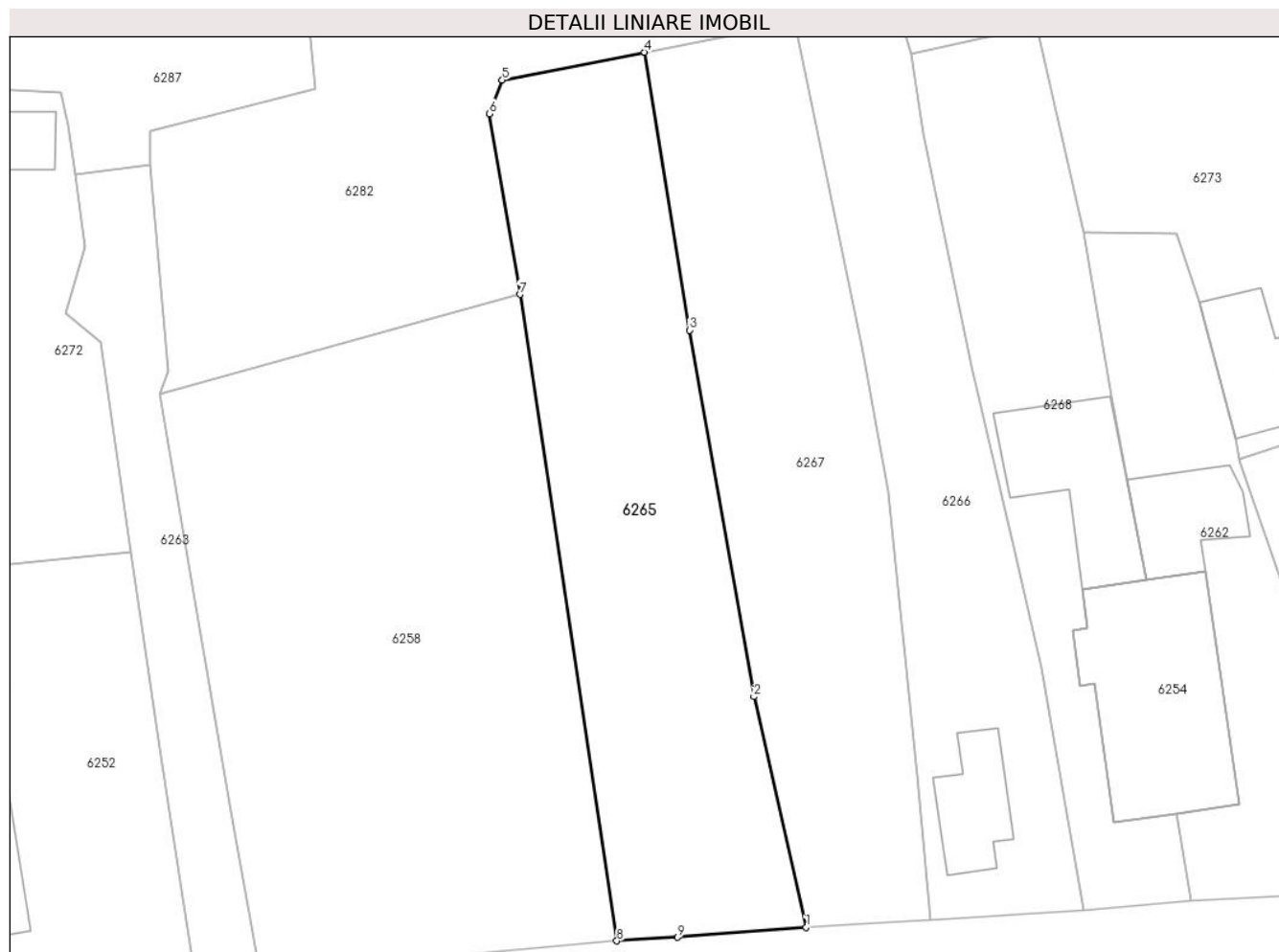
Inscrieri privind dezmembramintele dreptului de proprietate, drepturi reale de garanție și sarcini	Referințe
NU SUNT	

Anexa Nr. 1 La Partea I

Teren

Nr cadastral	Suprafața (mp)*	Observații / Referințe
	Din acte: 733 Masurata: 741	

* Suprafața este determinată în planul de proiecție Stereo 70.



Date referitoare la teren

Crt	Categorie folosință	Intra vilan	Suprafața (mp)	Tarla	Parcelă	Nr. topo	Observații / Referințe
1	curți constructii	DA	372	31	2158	-	
2	arabil	DA	369	31	2159	-	

Lungime Segmente

1) Valorile lungimilor segmentelor sunt obținute din proiecție în plan.

Punct început	X / Y	Punct sfârșit	X / Y	Lungime segment (** (m)
1	568.297,05 399.580,718	2	568.293,361 399.597,022	16.716
2	568.293,361 399.597,022	3	568.288,808 399.622,947	26.322
3	568.288,808 399.622,947	4	568.285,637 399.642,603	19.91
4	568.285,637 399.642,603	5	568.275,566 399.640,63	10.262

Punct început	X / Y	Punct sfârșit	X / Y	Lungime segment (** (m)
5	568.275,566 399.640,63	6	568.274,654 399.638,257	2.543
6	568.274,654 399.638,257	7	568.276,818 399.625,473	12.966
7	568.276,818 399.625,473	8	568.283,672 399.579,761	46.222
8	568.283,672 399.579,761	9	568.287,956 399.580,006	4.291
9	568.287,956 399.580,006	1	568.297,05 399.580,718	9.122

** Lungimile segmentelor sunt determinate în planul de proiecție Stereo 70 și sunt rotunjite la 1 milimetru.

*** Distanța dintre puncte este formată din segmente cumulate ce sunt mai mici decât valoarea 1 milimetru.

**DATE DESPRE IMOBILUL NR. 6266**

Oficiul de Cadastru și Publicitate Imobiliară PRAHOVA
Biroul de Cadastru și Publicitate Imobiliară Câmpina

A. Partea I. Descrierea imobilului

TEREN Intravilan

Nr. CF vechi:1609

Nr. cadastral vechi:10570

Adresa: Loc. Bordenii Mari, Str Bazgani, Nr. 20, Jud. Prahova

Nr. Crt	Nr cadastral Nr. topografic	Suprafața* (mp)	Observații / Referințe
A1	20688	Din acte: 894 Masurata: 557	Sector cadastral:36 Teren imprejmuit;

Construcții

Crt	Nr cadastral Nr. topografic	Adresa	Observații / Referințe
A1.1	20688-C1	Loc. Bordenii Mari, Str Bazgani, Nr. 20, Jud. Prahova	Nr. niveluri:1; S. construita la sol:41 mp; C1-LOCUINTA

B. Partea II. Proprietari și acte

Inscrieri privitoare la dreptul de proprietate și alte drepturi reale		Referințe
28329 / 07/06/2023		
Act Notarial nr. 1419, din 06/06/2023 emis de Ivan Mihaela;		
B3	Intabulare, drept de PROPRIETATEcumparare ca bun comun, dobandit prin Conventie, cota actuala 1/1 1) STĂNESCU VICTOR-ADRIAN 2) STĂNESCU IOANA-MIHAELA	A1, A1.1

C. Partea III. SARCINI .

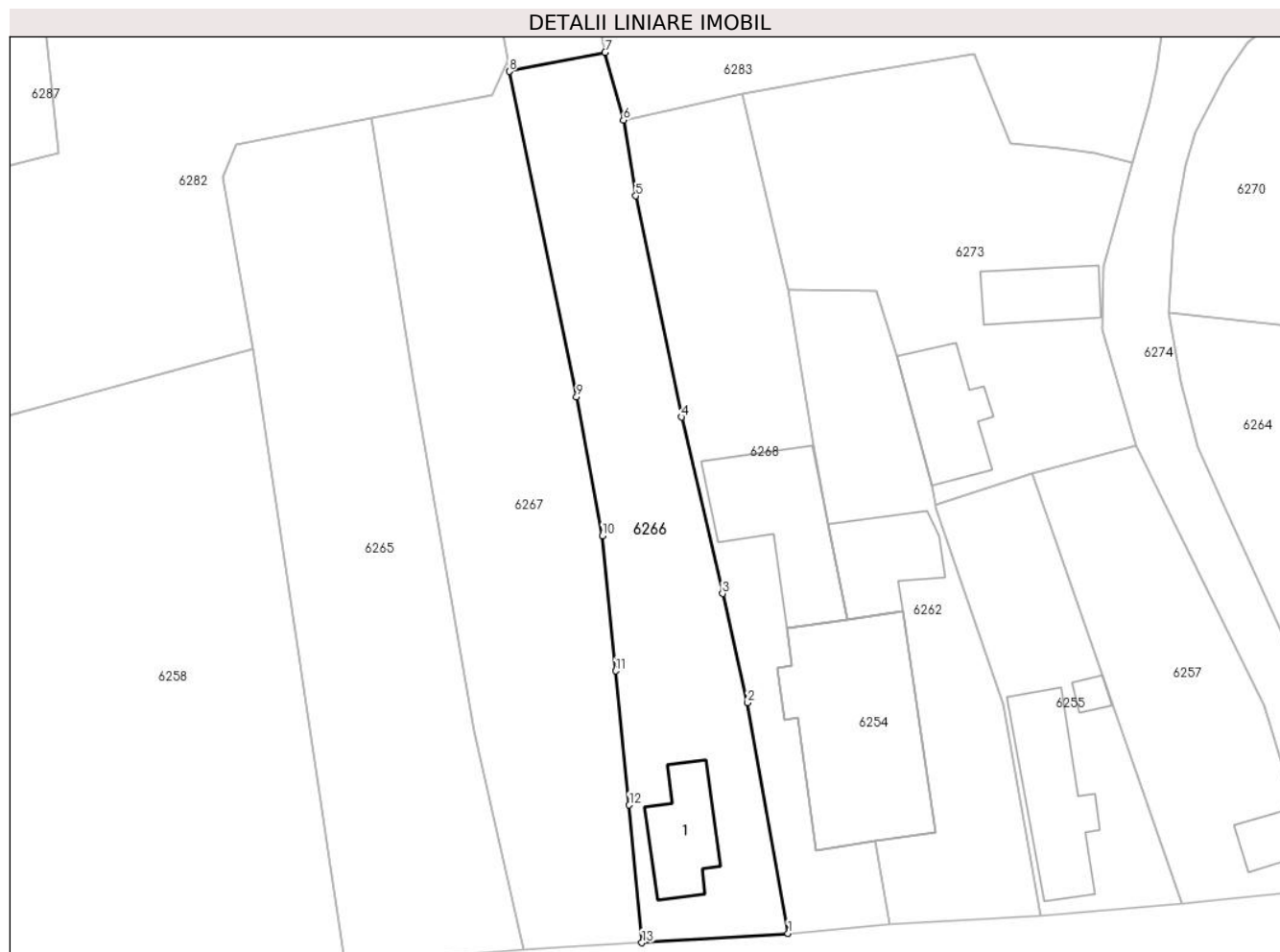
Inscrieri privind dezmembramintele dreptului de proprietate, drepturi reale de garanție și sarcini	Referințe
NU SUNT	

Anexa Nr. 1 La Partea I

Teren

Nr cadastral	Suprafața (mp)*	Observații / Referințe
20688	Din acte: 894 Masurata: 557	

* Suprafața este determinată în planul de proiecție Stereo 70.



Date referitoare la teren

Crt	Categorie folosință	Intravilan	Suprafața (mp)	Tarla	Parcelă	Nr. topo	Observații / Referințe
1	curți constructii	DA	173	31	Cc 2155, A 2154	-	
2	arabil	DA	384	31	Cc 2155, A 2154	-	

Date referitoare la construcții

Crt	Număr	Destinație construcție	Supraf. (mp)	Situație juridică	Observații / Referințe
A1.1	20688-C1	construcții de locuințe	41	Cu acte	Nr. niveluri:1; S. construita la sol:41 mp; C1-LOCUINTA

Lungime Segmente

1) Valorile lungimilor segmentelor sunt obținute din proiecție în plan.

Punct început	X / Y	Punct sfârșit	X / Y	Lungime segment (** (m)
1	568.316,707 399.581,929	2	568.313,705 399.599,107	17.438
2	568.313,705 399.599,107	3	568.311,83 399.607,236	8.342

Punct început	X / Y	Punct sfârșit	X / Y	Lungime segment (** (m)
3	568.311,83 399.607,236	4	568.308,781 399.620,371	13.484
4	568.308,781 399.620,371	5	568.305,375 399.636,842	16.819
5	568.305,375 399.636,842	6	568.304,452 399.642,499	5.732
6	568.304,452 399.642,499	7	568.303,073 399.647,532	5.218
7	568.303,073 399.647,532	8	568.295,95 399.646,114	7.263
8	568.295,95 399.646,114	9	568.300,959 399.621,887	24.739
9	568.300,959 399.621,887	10	568.302,888 399.611,527	10.538
10	568.302,888 399.611,527	11	568.303,878 399.601,47	10.106
11	568.303,878 399.601,47	12	568.304,884 399.591,474	10.046
12	568.304,884 399.591,474	13	568.305,826 399.581,225	10.292
13	568.305,826 399.581,225	1	568.316,707 399.581,929	10.904

** Lungimile segmentelor sunt determinate în planul de proiecție Stereo 70 și sunt rotunjite la 1 milimetru.

*** Distanța dintre puncte este formată din segmente cumulate ce sunt mai mici decât valoarea 1 milimetru.

**DATE DESPRE IMOBILUL NR. 6267**

Oficiul de Cadastru și Publicitate Imobiliară PRAHOVA
Biroul de Cadastru și Publicitate Imobiliară Câmpina

A. Partea I. Descrierea imobilului

TEREN Intravilan

Adresa: Loc. Bordenii Mari, Jud. Prahova

Nr. Crt	Nr cadastral Nr. topografic	Suprafața* (mp)	Observații / Referințe
A1		703	Sector cadastral:36 Teren imprejmuit;

B. Partea II. Proprietari și acte

Inscrieri privitoare la dreptul de proprietate și alte drepturi reale		Referințe
/		
Act Normativ nr. 7, din 13/03/1996 emis de Parlamentul României (lege);		
B1	Inscrierea provizorie, drept de PROPRIETATE, dobandit prin Lege, cota actuala 1/1 1) NEIDENTIFICAT NEIDENTIFICAT	A1
B2	Se noteaza faptul ca imobilul are proprietar neidentificat.	A1

C. Partea III. SARCINI .

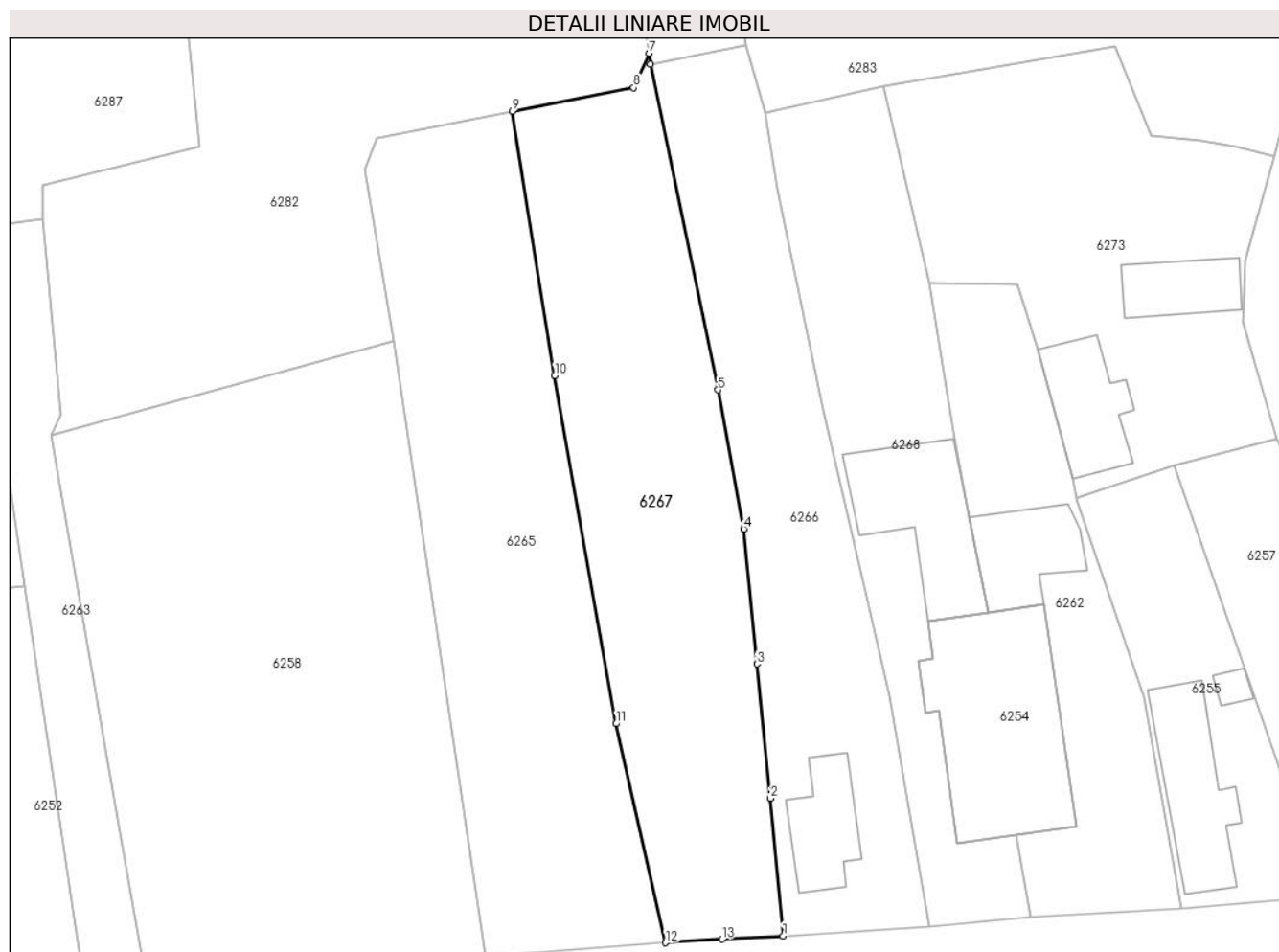
Inscrieri privind dezmembramintele dreptului de proprietate, drepturi reale de garanție și sarcini	Referințe
NU SUNT	

Anexa Nr. 1 La Partea I

Teren

Nr cadastral	Suprafața (mp)*	Observații / Referințe
	703	

* Suprafața este determinată în planul de proiecție Stereo 70.



Date referitoare la teren

Crt	Categorie folosință	Intravilan	Suprafața (mp)	Tarla	Parcelă	Nr. topo	Observații / Referințe
1	curți constructii	DA	500	31	2156	-	
2	arabil	DA	203	31	2157	-	

Lungime Segmente

1) Valorile lungimilor segmentelor sunt obținute din proiecție în plan.

Punct început	X / Y	Punct sfârșit	X / Y	Lungime segment (** (m)
1	568.305,826 399.581,225	2	568.304,884 399.591,474	10.292
2	568.304,884 399.591,474	3	568.303,878 399.601,47	10.046
3	568.303,878 399.601,47	4	568.302,888 399.611,527	10.106
4	568.302,888 399.611,527	5	568.300,959 399.621,887	10.538

Punct început	X / Y	Punct sfârșit	X / Y	Lungime segment (** (m)
5	568.300,959 399.621,887	6	568.295,95 399.646,114	24.739
6	568.295,95 399.646,114	7	568.295,845 399.646,938	0.83
7	568.295,845 399.646,938	8	568.294,684 399.644,375	2.813
8	568.294,684 399.644,375	9	568.285,637 399.642,603	9.219
9	568.285,637 399.642,603	10	568.288,808 399.622,947	19.91
10	568.288,808 399.622,947	11	568.293,361 399.597,022	26.322
11	568.293,361 399.597,022	12	568.297,05 399.580,718	16.716
12	568.297,05 399.580,718	13	568.301,262 399.580,976	4.22
13	568.301,262 399.580,976	1	568.305,826 399.581,225	4.57

** Lungimile segmentelor sunt determinate în planul de proiecție Stereo 70 și sunt rotunjite la 1 milimetru.

*** Distanța dintre puncte este formată din segmente cumulate ce sunt mai mici decât valoarea 1 milimetru.

**DATE DESPRE IMOBILUL NR. 6268**

Oficiul de Cadastru și Publicitate Imobiliară PRAHOVA
Biroul de Cadastru și Publicitate Imobiliară Câmpina

A. Partea I. Descrierea imobilului

TEREN Intravilan

Adresa: Loc. Bordenii Mari, Str Bazgani, Nr. 16 - 18, Jud. Prahova, T 31 ; CC 2152

Nr. Crt	Nr cadastral Nr. topografic	Suprafața* (mp)	Observații / Referințe
A1	22060	Din acte: 465 Masurata: 466	Sector cadastral:36 Teren imprejmuit; T 31 ; CC 2152

Construcții

Crt	Nr cadastral Nr. topografic	Adresa	Observații / Referințe
A1.1	22060-C1	Loc. Bordenii Mari, Str Bazgani, Nr. 16-18, Jud. Prahova	Nr. niveluri:1; S. construita la sol:82 mp; ANEXA (P) ; SC DESF. = 82 MP .

B. Partea II. Proprietari și acte

Inscrieri privitoare la dreptul de proprietate și alte drepturi reale		Referințe
42151 / 09/12/2020		
Act Notarial nr. 2645, din 08/12/2020 emis de Toneata Maria;		
B9	Intabulare, drept de PROPRIETATE, dobandit prin Conventie, cota actuala 1/1 1) BAZGA CONSTANTIN	A1, A1.1

C. Partea III. SARCINI .

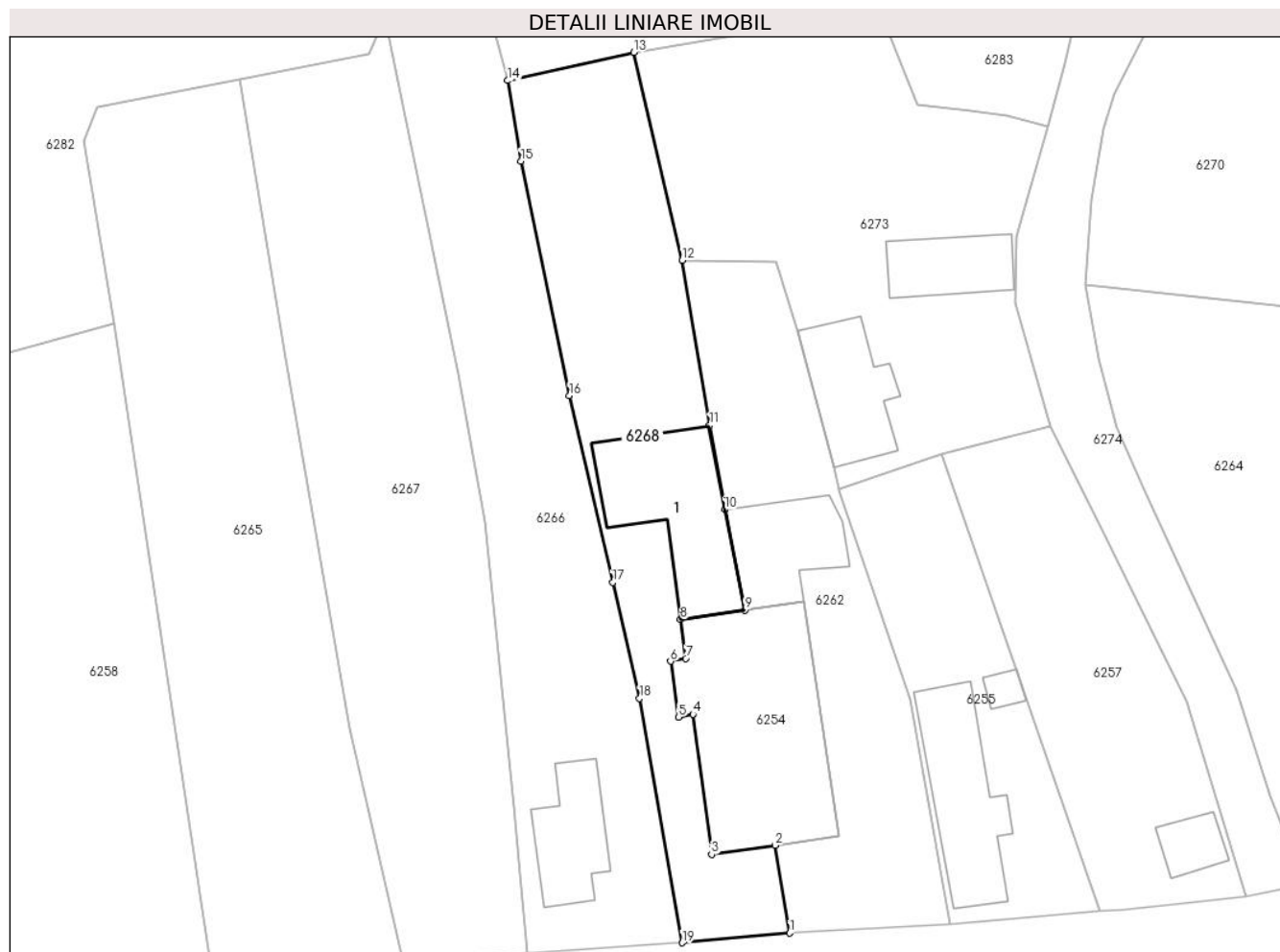
Inscrieri privind dezmembramintele dreptului de proprietate, drepturi reale de garanție și sarcini	Referințe
NU SUNT	

Anexa Nr. 1 La Partea I

Teren

Nr cadastral	Suprafața (mp)*	Observații / Referințe
22060	Din acte: 465 Masurata: 466	T 31 ; CC 2152

* Suprafața este determinată în planul de proiecție Stereo 70.



Date referitoare la teren

Crt	Categorie folosință	Intra vilan	Suprafața (mp)	Tarla	Parcelă	Nr. topo	Observații / Referințe
1	curți constructii	DA	466	31	2152	-	

Date referitoare la construcții

Crt	Număr	Destinație construcție	Supraf. (mp)	Situație juridică	Observații / Referințe
A1.1	22060-C1	construcții anexa	82	Cu acte	Nr. niveluri:1; S. construita la sol:82 mp; ANEXA (P) ; SC DESF. = 82 MP .

Lungime Segmente

1) Valorile lungimilor segmentelor sunt obținute din proiecție în plan.

Punct început	X / Y	Punct sfârșit	X / Y	Lungime segment (** (m)
1	568.324,252 399.582,611	2	568.323,227 399.588,775	6.249
2	568.323,227 399.588,775	3	568.318,769 399.588,134	4.504
3	568.318,769 399.588,134	4	568.317,471 399.597,984	9.935

Punct început	X / Y	Punct sfârșit	X / Y	Lungime segment (** (m)
4	568.317,471 399.597,984	5	568.316,452 399.597,793	1.037
5	568.316,452 399.597,793	6	568.315,883 399.601,702	3.95
6	568.315,883 399.601,702	7	568.316,955 399.601,902	1.09
7	568.316,955 399.601,902	8	568.316,593 399.604,647	2.769
8	568.316,593 399.604,647	9	568.321,104 399.605,296	4.557
9	568.321,104 399.605,296	10	568.319,71 399.612,361	7.201
10	568.319,71 399.612,361	11	568.318,632 399.618,276	6.012
11	568.318,632 399.618,276	12	568.316,716 399.629,872	11.754
12	568.316,716 399.629,872	13	568.313,31 399.644,48	15.0
13	568.313,31 399.644,48	14	568.304,452 399.642,499	9.077
14	568.304,452 399.642,499	15	568.305,375 399.636,842	5.732
15	568.305,375 399.636,842	16	568.308,781 399.620,371	16.819
16	568.308,781 399.620,371	17	568.311,83 399.607,236	13.484
17	568.311,83 399.607,236	18	568.313,705 399.599,107	8.342
18	568.313,705 399.599,107	19	568.316,707 399.581,929	17.438
19	568.316,707 399.581,929	1	568.324,252 399.582,611	7.576

** Lungimile segmentelor sunt determinate în planul de proiecție Stereo 70 și sunt rotunjite la 1 milimetru.

*** Distanța dintre puncte este formată din segmente cumulate ce sunt mai mici decât valoarea 1 milimetru.

**DATE DESPRE IMOBILUL NR. 6269**

Oficiul de Cadastru și Publicitate Imobiliară PRAHOVA
Biroul de Cadastru și Publicitate Imobiliară Câmpina

A. Partea I. Descrierea imobilului

TEREN Intravilan

Adresa: Loc. Bordenii Mari, Jud. Prahova

Nr. Crt	Nr cadastral Nr. topografic	Suprafața* (mp)	Observații / Referințe
A1		1.196	Sector cadastral:36 Teren imprejmuit;

B. Partea II. Proprietari și acte

Inscrieri privitoare la dreptul de proprietate și alte drepturi reale		Referințe
/		
Act Normativ nr. 7, din 13/03/1996 emis de Parlamentul României (lege);		
B1	Inscrierea provizorie, drept de PROPRIETATE, dobandit prin Lege, cota actuala 1/1 1) NEIDENTIFICAT NEIDENTIFICAT	A1
B2	Se noteaza faptul ca imobilul are proprietar neidentificat.	A1

C. Partea III. SARCINI .

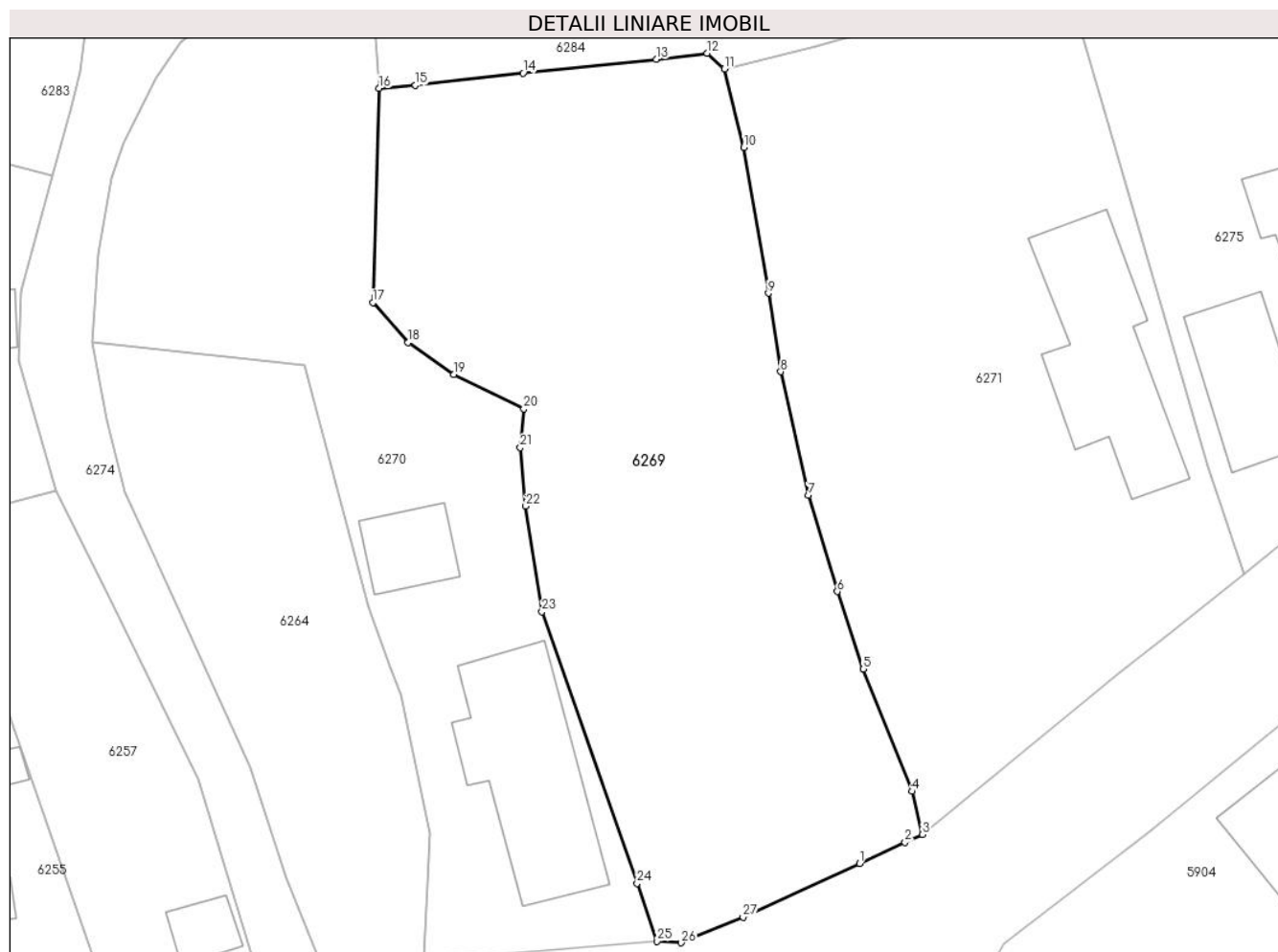
Inscrieri privind dezmembramintele dreptului de proprietate, drepturi reale de garanție și sarcini	Referințe
NU SUNT	

Anexa Nr. 1 La Partea I

Teren

Nr cadastral	Suprafața (mp)*	Observații / Referințe
	1.196	

* Suprafața este determinată în planul de proiecție Stereo 70.



Date referitoare la teren

Crt	Categorie folosință	Intravilan	Suprafața (mp)	Tarla	Parcelă	Nr. topo	Observații / Referințe
1	curți constructii	DA	650	31	2139	-	
2	arabil	DA	546	31	2140	-	

Lungime Segmente

1) Valorile lungimilor segmentelor sunt obținute din proiecție în plan.

Punct început	X / Y	Punct sfârșit	X / Y	Lungime segment (** (m)
1	568.396,416 399.593,264	2	568.399,477 399.594,673	3.37
3	568.400,644 399.595,196	4	568.399,955 399.598,088	2.973
5	568.396,686 399.606,279	6	568.394,941 399.611,47	5.476
7	568.392,991 399.617,895	8	568.391,148 399.626,187	8.494

Punct început	X / Y	Punct sfârșit	X / Y	Lungime segment (** (m)
2	568.399,477 399.594,673	3	568.400,644 399.595,196	1.279
4	568.399,955 399.598,088	5	568.396,686 399.606,279	8.819
6	568.394,941 399.611,47	7	568.392,991 399.617,895	6.714
8	568.391,148 399.626,187	9	568.390,316 399.631,438	5.317

Punct început	X / Y	Punct sfârșit	X / Y	Lungime segment (** (m)
9	568.390,316 399.631,438	10	568.388,668 399.641,204	9.904
11	568.387,368 399.646,461	12	568.386,226 399.647,503	1.546
13	568.382,81 399.647,106	14	568.373,897 399.646,172	8.962
15	568.366,674 399.645,359	16	568.364,232 399.645,146	2.451
17	568.363,822 399.630,805	18	568.366,186 399.628,141	3.562
19	568.369,244 399.626,008	20	568.373,929 399.623,694	5.225
21	568.373,701 399.621,099	22	568.374,071 399.617,188	3.928
23	568.375,147 399.610,115	24	568.381,523 399.591,933	19.268
25	568.382,852 399.588,063	26	568.384,485 399.587,956	1.636
27	568.388,627 399.589,68	1	568.396,416 399.593,264	8.574

Punct început	X / Y	Punct sfârșit	X / Y	Lungime segment (** (m)
10	568.388,668 399.641,204	11	568.387,368 399.646,461	5.415
12	568.386,226 399.647,503	13	568.382,81 399.647,106	3.439
14	568.373,897 399.646,172	15	568.366,674 399.645,359	7.269
16	568.364,232 399.645,146	17	568.363,822 399.630,805	14.347
18	568.366,186 399.628,141	19	568.369,244 399.626,008	3.728
20	568.373,929 399.623,694	21	568.373,701 399.621,099	2.605
22	568.374,071 399.617,188	23	568.375,147 399.610,115	7.154
24	568.381,523 399.591,933	25	568.382,852 399.588,063	4.092
26	568.384,485 399.587,956	27	568.388,627 399.589,68	4.486

** Lungimile segmentelor sunt determinate în planul de proiecție Stereo 70 și sunt rotunjite la 1 milimetru.

*** Distanța dintre puncte este formată din segmente cumulate ce sunt mai mici decât valoarea 1 milimetru.

**DATE DESPRE IMOBILUL NR. 6270**

Oficiul de Cadastru și Publicitate Imobiliară PRAHOVA
Biroul de Cadastru și Publicitate Imobiliară Câmpina

A. Partea I. Descrierea imobilului

TEREN Intravilan

Nr. CF vechi:1558

Nr. cadastral vechi:10527

Adresa: Loc. Bordenii Mari, Str Bazgani, Nr. 10, Jud. Prahova

Nr. Crt	Nr cadastral Nr. topografic	Suprafața* (mp)	Observații / Referințe
A1	20641	Din acte: 850 Masurata: 909	Sector cadastral:36 Teren imprejmuit;

Construcții

Crt	Nr cadastral Nr. topografic	Adresa	Observații / Referințe
A1.1	20641-C1	Loc. Bordenii Mari, Str Bazgani, Nr. 10, Jud. Prahova	Nr. niveluri:1; S. construita la sol:107 mp; LOCUINTA
A1.2	20641-C2	Loc. Bordenii Mari, Str Bazgani, Nr. 10, Jud. Prahova	Nr. niveluri:1; S. construita la sol:30 mp; ANEXA

B. Partea II. Proprietari și acte

Inscrieri privitoare la dreptul de proprietate și alte drepturi reale	Referințe
3138 / 02/03/2010	
Act Notarial nr. 9018, din 28/09/1995 emis de NOT DE STAT LOCAL CAMPINA (adeverinta nr 2623 din 24.02.2010, emis de PRIMARIA SCORTENI (contract de vanzare cumparare nr. 9018/28.09.1995 emis de NOT DE STAT LOCAL CAMPINA; adeverinta nr. 9118/21.12.2009 emis de PRIMARIA SCORTENI;));	
B1	Intabulare, drept de PROPRIETATE, dobandit prin Conventie, cota actuala 1/1 1) COJOCARU MARIAN
	A1, A1.1, A1.2
27558 / 07/07/2022	
Inscris Sub Semnatura Privata nr. Cerere, din 07/07/2022 emis de Nicolescu Ovidiu Titel (inscris sub semnatura privata nr PAD din 07.07.2022, emis de Nicolescu Ovidiu Titel);	
B2	se repositioneaza imobilul conform documentatiei tehnice avizate
	A1, A1.1, A1.2

C. Partea III. SARCINI

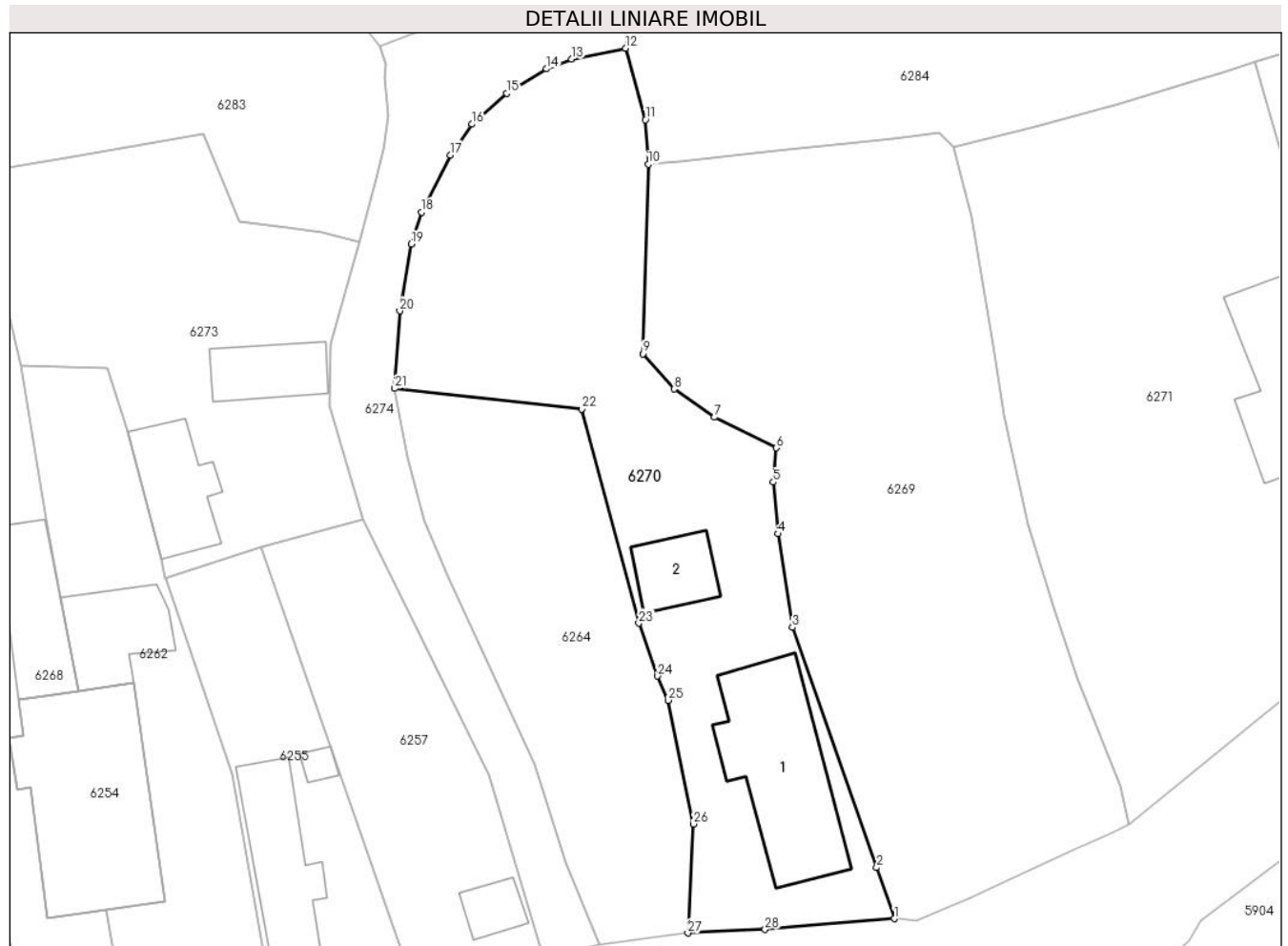
Inscrieri privind dezmembramintele dreptului de proprietate, drepturi reale de garanție și sarcini	Referințe
3138 / 02/03/2010	
Act Notarial nr. 9018, din 28/09/1995 emis de NOT DE STAT LOCAL CAMPINA;	
C1	Intabulare, drept de IPOTECA LEGALA, Valoare:0 se noteaza obligatia de intretinere in favoarea lui , dobandit prin Conventie, cota actuala 1/1, cota initiala 1/1 1) COJOCARU ELENA
	A1, A1.1, A1.2
C2	Intabulare, drept de UZUFRACTVIAGER, dobandit prin Conventie, cota actuala 1/1, cota initiala 1/1 1) COJOCARU ELENA
	A1, A1.1, A1.2

Anexa Nr. 1 La Partea I

Teren

Nr cadastral	Suprafața (mp)*	Observații / Referințe
20641	Din acte: 850 Masurata: 909	

* Suprafața este determinată în planul de proiecție Stereo 70.



Date referitoare la teren

Crt	Categorie folosință	Intravilan	Suprafața (mp)	Tarla	Parcelă	Nr. topo	Observații / Referințe
1	curți constructii	DA	513	31	Cc 2141, A 2143	-	
2	arabil	DA	396	31	Cc 2141, A 2143	-	

Date referitoare la construcții

Crt	Număr	Destinație construcție	Supraf. (mp)	Situație juridică	Observații / Referințe
A1.1	20641-C1	construcții de locuințe	107	Cu acte	Nr. niveluri:1; S. construita la sol:107 mp; LOCUINTA
A1.2	20641-C2	construcții anexa	30	Cu acte	Nr. niveluri:1; S. construita la sol:30 mp; ANEXA

Lungime Segmente

1) Valorile lungimilor segmentelor sunt obținute din proiecție în plan.

Punct început	X / Y	Punct sfârșit	X / Y	Lungime segment (** (m))	Punct început	X / Y	Punct sfârșit	X / Y	Lungime segment (** (m))
1	568.382,852 399.588,063	2	568.381,523 399.591,933	4.092	2	568.381,523 399.591,933	3	568.375,147 399.610,115	19.268

Punct început	X / Y	Punct sfârșit	X / Y	Lungime segment (** (m)
3	568.375,147 399.610,115	4	568.374,071 399.617,188	7.154
5	568.373,701 399.621,099	6	568.373,929 399.623,694	2.605
7	568.369,244 399.626,008	8	568.366,186 399.628,141	3.728
9	568.363,822 399.630,805	10	568.364,232 399.645,146	14.347
11	568.364,012 399.648,52	12	568.362,52 399.653,932	5.613
13	568.358,414 399.653,125	14	568.356,544 399.652,36	2.02
15	568.353,532 399.650,508	16	568.350,909 399.648,189	3.501
17	568.349,274 399.645,857	18	568.347,086 399.641,533	4.846
19	568.346,3 399.639,118	20	568.345,422 399.634,052	5.141
21	568.345,052 399.628,186	22	568.359,211 399.626,625	14.245
23	568.363,521 399.610,415	24	568.364,945 399.606,419	4.242
25	568.365,748 399.604,591	26	568.367,659 399.595,237	9.547
27	568.367,225 399.586,982	28	568.373,079 399.587,247	5.86

Punct început	X / Y	Punct sfârșit	X / Y	Lungime segment (** (m)
4	568.374,071 399.617,188	5	568.373,701 399.621,099	3.928
6	568.373,929 399.623,694	7	568.369,244 399.626,008	5.225
8	568.366,186 399.628,141	9	568.363,822 399.630,805	3.562
10	568.364,232 399.645,146	11	568.364,012 399.648,52	3.381
12	568.362,52 399.653,932	13	568.358,414 399.653,125	4.185
14	568.356,544 399.652,36	15	568.353,532 399.650,508	3.536
16	568.350,909 399.648,189	17	568.349,274 399.645,857	2.848
18	568.347,086 399.641,533	19	568.346,3 399.639,118	2.54
20	568.345,422 399.634,052	21	568.345,052 399.628,186	5.877
22	568.359,211 399.626,625	23	568.363,521 399.610,415	16.773
24	568.364,945 399.606,419	25	568.365,748 399.604,591	1.997
26	568.367,659 399.595,237	27	568.367,225 399.586,982	8.267
28	568.373,079 399.587,247	1	568.382,852 399.588,063	9.807

** Lungimile segmentelor sunt determinate în planul de proiecție Stereo 70 și sunt rotunjite la 1 milimetru.

*** Distanța dintre puncte este formată din segmente cumulate ce sunt mai mici decât valoarea 1 milimetru.

**DATE DESPRE IMOBILUL NR. 6271**

Oficiul de Cadastru și Publicitate Imobiliară PRAHOVA
Biroul de Cadastru și Publicitate Imobiliară Câmpina

A. Partea I. Descrierea imobilului

TEREN Intravilan

Nr. CF vechi:413

Nr. cadastral vechi:572

Adresa: Loc. Bordenii Mari, Str Bazgani, Nr. 6, Jud. Prahova

Nr. Crt	Nr cadastral Nr. topografic	Suprafața* (mp)	Observații / Referințe
A1	21509	Din acte: 1.201 Masurata: 1.202	Sector cadastral:36 Teren imprejmuit;

Construcții

Crt	Nr cadastral Nr. topografic	Adresa	Observații / Referințe
A1.1	21509-C1	Loc. Bordenii Mari, Str Bazgani, Nr. 6, Jud. Prahova	Nr. niveluri:1; S. construita la sol:104 mp; C1-locuinta-Sc=104 mp

B. Partea II. Proprietari și acte

Inscrieri privitoare la dreptul de proprietate și alte drepturi reale		Referințe
20216 / 12/04/2023		
Act Notarial nr. 743, din 12/04/2023 emis de Musat Roxana Andreea;		
B6	Intabulare, drept de PROPRIETATEcumparare bun comun, dobandit prin Conventie, cota actuala 1/1 1) CÎRSTIAN MĂDĂLIN-GABRIEL 2) CIRSTIAN TEODORA-CRISTIANA	A1, A1.1
61013 / 22/12/2023		
Act Administrativ nr. 54506, din 21/11/2023 emis de BCPI Câmpina (act administrativ nr 572 din 20.07.2006, emis de ANCP);		
B7	se repositionează imobilul conform documentației tehnice avizate, fără modificarea suprafeței	A1, A1.1

C. Partea III. SARCINI

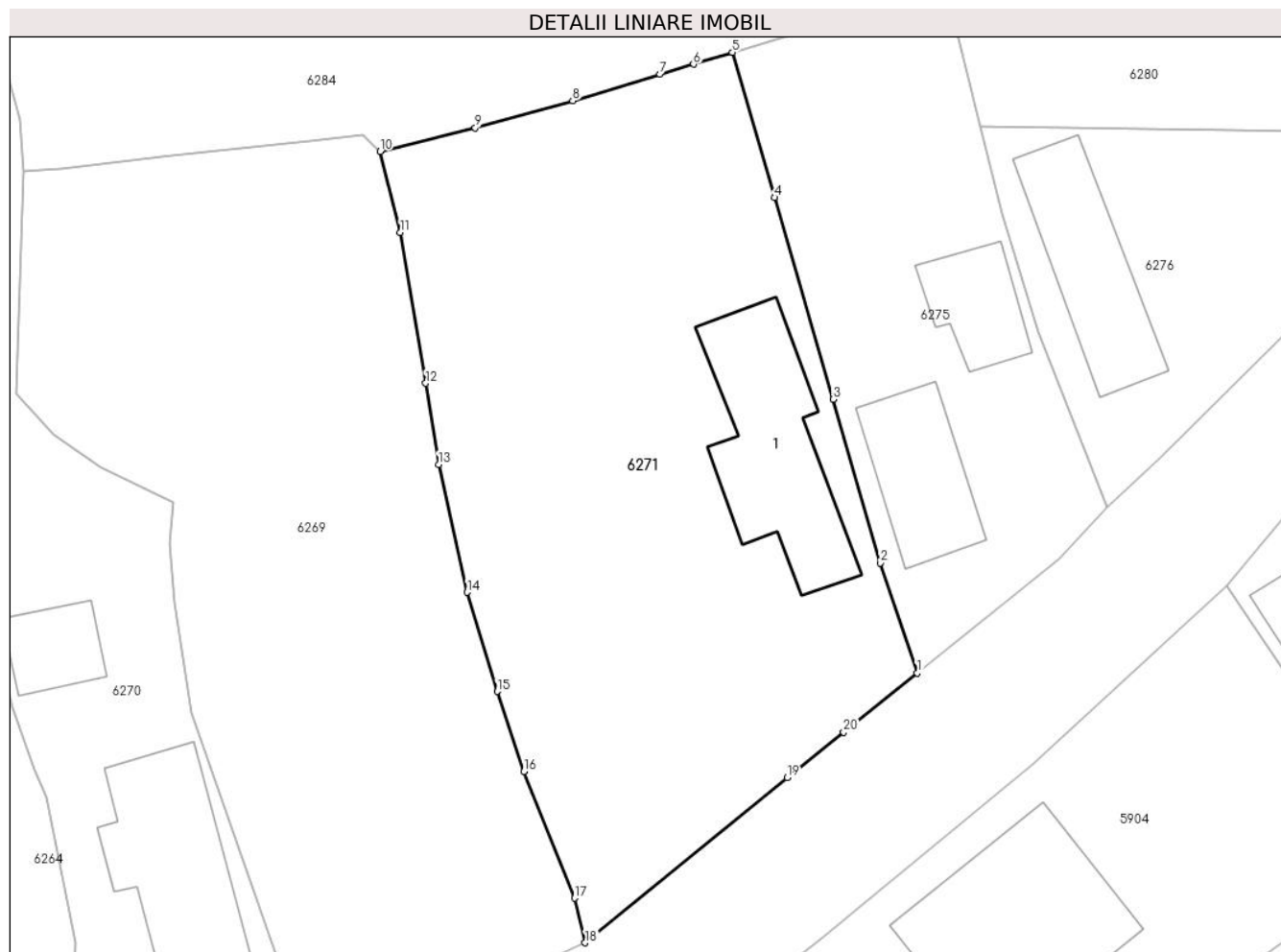
Inscrieri privind dezmembramintele dreptului de proprietate, drepturi reale de garanție și sarcini		Referințe
18141 / 24/07/2019		
Act Administrativ nr. DS 138043, din 31/12/2007 emis de PRIMARIA SCORTENI (act administrativ nr DS 465933 din 17.07.2010, emis de PRIMARIA SCORTENI);		
C4	se radiaza obligatia de intretinere si ingrijire de sub C1,C2 si dreptul de habitatie de sub C3 inscrise prin inch. 2282/2006, in favoarea lui Staicu Dumitru si Staicu Elena, intrucat acestia au decedat	A1, A1.1

Anexa Nr. 1 La Partea I

Teren

Nr cadastral	Suprafața (mp)*	Observații / Referințe
21509	Din acte: 1.201 Masurata: 1.202	

* Suprafața este determinată în planul de proiecție Stereo 70.



Date referitoare la teren

Crt	Categorie folosință	Intra vilan	Suprafața (mp)	Tarla	Parcelă	Nr. topo	Observații / Referințe
1	curți constructii	DA	490	-	-	-	
2	arabil	DA	712	-	-	-	

Date referitoare la construcții

Crt	Număr	Destinație construcție	Supraf. (mp)	Situație juridică	Observații / Referințe
A1.1	21509-C1	construcții de locuințe	104	Cu acte	Nr. niveluri:1; S. construita la sol:104 mp; C1-locuinta-Sc=104 mp

Lungime Segmente

1) Valorile lungimilor segmentelor sunt obținute din proiecție în plan.

Punct început	X / Y	Punct sfârșit	X / Y	Lungime segment (** (m)
1	568.422,157 399.612,668	2	568.419,771 399.619,805	7.525
2	568.419,771 399.619,805	3	568.416,703 399.630,396	11.026

Punct început	X / Y	Punct sfârșit	X / Y	Lungime segment (** (m)
3	568.416,703 399.630,396	4	568.412,915 399.643,467	13.609
4	568.412,915 399.643,467	5	568.410,178 399.652,874	9.797
5	568.410,178 399.652,874	6	568.407,669 399.652,113	2.622
6	568.407,669 399.652,113	7	568.405,495 399.651,446	2.274
7	568.405,495 399.651,446	8	568.399,844 399.649,737	5.904
8	568.399,844 399.649,737	9	568.393,522 399.647,978	6.562
9	568.393,522 399.647,978	10	568.387,368 399.646,461	6.338
10	568.387,368 399.646,461	11	568.388,668 399.641,204	5.415
11	568.388,668 399.641,204	12	568.390,316 399.631,438	9.904
12	568.390,316 399.631,438	13	568.391,148 399.626,187	5.317
13	568.391,148 399.626,187	14	568.392,991 399.617,895	8.494
14	568.392,991 399.617,895	15	568.394,941 399.611,47	6.714
15	568.394,941 399.611,47	16	568.396,686 399.606,279	5.476
16	568.396,686 399.606,279	17	568.399,955 399.598,088	8.819
17	568.399,955 399.598,088	18	568.400,644 399.595,196	2.973
18	568.400,644 399.595,196	19	568.413,741 399.605,89	16.908
19	568.413,741 399.605,89	20	568.417,399 399.608,836	4.697
20	568.417,399 399.608,836	1	568.422,157 399.612,668	6.109

** Lungimile segmentelor sunt determinate în planul de proiecție Stereo 70 și sunt rotunjite la 1 milimetru.

*** Distanța dintre puncte este formată din segmente cumulate ce sunt mai mici decât valoarea 1 milimetru.

**DATE DESPRE IMOBILUL NR. 6272**

Oficiul de Cadastru și Publicitate Imobiliară PRAHOVA
Biroul de Cadastru și Publicitate Imobiliară Câmpina

A. Partea I. Descrierea imobilului

TEREN Intravilan

Nr. CF vechi:433
Nr. cadastral vechi:563

Adresa: Loc. Bordenii Mari, Str Cireселor, Nr. 1, Jud. Prahova

Nr. Crt	Nr cadastral Nr. topografic	Suprafața* (mp)	Observații / Referințe
A1	21519	Din acte: 1.528 Masurata: 1.536	Sector cadastral:36 Teren imprejmuit;

Construcții

Crt	Nr cadastral Nr. topografic	Adresa	Observații / Referințe
A1.1	21519-C1	Loc. Bordenii Mari, Str Cireселor, Nr. 1, Jud. Prahova	Nr. niveluri:1; S. construita la sol:106 mp; C1-locuinta-Sc=106 mp ;Su=88,44 mp
A1.2	21519-C2	Loc. Bordenii Mari, Str Cireселor, Nr. 1, Jud. Prahova	Nr. niveluri:1; S. construita la sol:25 mp; C2-garaj-Sc=25 mp ;Su=23,01 mp

B. Partea II. Proprietari și acte

Inscrieri privitoare la dreptul de proprietate și alte drepturi reale		Referințe
4669 / 16/06/2006		
Act Notarial nr. 1787, din 13/06/2006 emis de NP Minea Octavian;		
B1	Intabulare, drept de PROPRIETATEcumparare ca bun comun, dobandit prin Conventie, cota actuala 1/1 1) BUCEANU GHEORGHE 2) BUCEANU ELENA <i>OBSERVATII: (provenita din conversia CF 433)</i>	A1, A1.1, A1.2

C. Partea III. SARCINI .

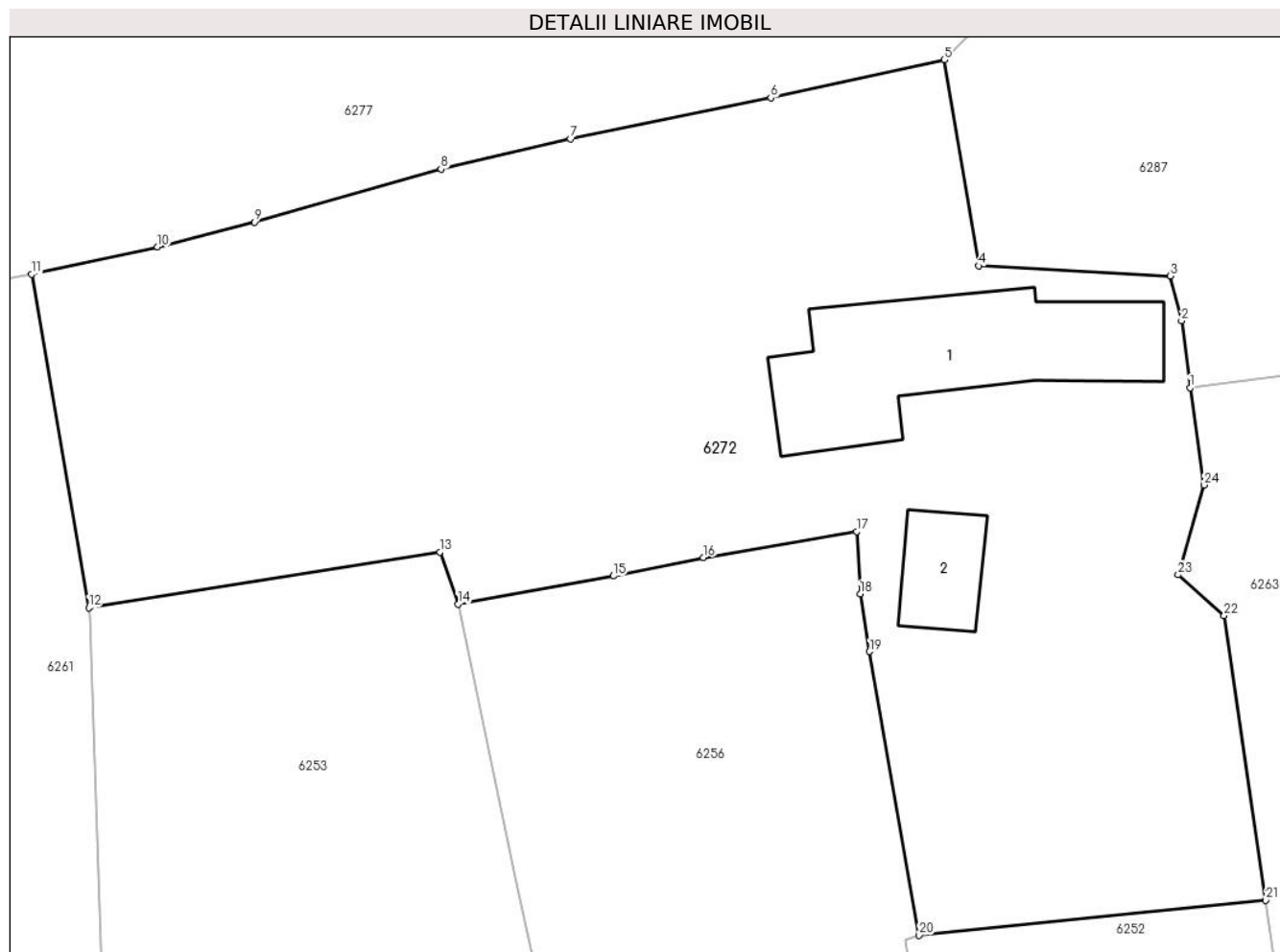
Inscrieri privind dezmembramintele dreptului de proprietate, drepturi reale de garanție și sarcini	Referințe
NU SUNT	

Anexa Nr. 1 La Partea I

Teren

Nr cadastral	Suprafața (mp)*	Observații / Referințe
21519	Din acte: 1.528 Masurata: 1.536	

* Suprafața este determinată în planul de proiecție Stereo 70.



Date referitoare la teren

Crt	Categorie folosință	Intravilan	Suprafața (mp)	Tarla	Parcelă	Nr. topo	Observații / Referințe
1	livada	DA	610	-	-	-	
2	curți constructii	DA	650	-	-	-	
3	livada	DA	276	-	-	-	

Date referitoare la construcții

Crt	Număr	Destinație construcție	Supraf. (mp)	Situație juridică	Observații / Referințe
A1.1	21519-C1	construcții de locuințe	106	Cu acte	Nr. niveluri:1; S. construita la sol:106 mp; C1-locuinta-Sc=106 mp ;Su=88,44 mp
A1.2	21519-C2	construcții anexa	25	Cu acte	Nr. niveluri:1; S. construita la sol:25 mp; C2-garaj-Sc=25 mp ;Su=23,01 mp

Lungime Segmente

1) Valorile lungimilor segmentelor sunt obținute din proiecție în plan.

Punct început	X / Y	Punct sfârșit	X / Y	Lungime segment (** (m))
1	568.245,357 399.633,927	2	568.244,911 399.637,424	3.525

Punct început	X / Y	Punct sfârșit	X / Y	Lungime segment (** (m))
2	568.244,911 399.637,424	3	568.244,326 399.639,755	2.404

Punct început	X / Y	Punct sfârșit	X / Y	Lungime segment (** (m)
3	568.244,326 399.639,755	4	568.234,36 399.640,281	9.98
5	568.232,572 399.650,998	6	568.223,517 399.649,03	9.266
7	568.213,079 399.646,901	8	568.206,345 399.645,311	6.919
9	568.196,62 399.642,551	10	568.191,579 399.641,263	5.203
11	568.185,02 399.639,835	12	568.187,995 399.622,477	17.612
13	568.206,29 399.625,375	14	568.207,231 399.622,665	2.868
15	568.215,313 399.624,122	16	568.220,003 399.625,093	4.789
17	568.227,984 399.626,433	18	568.228,178 399.623,197	3.242
19	568.228,666 399.620,189	20	568.231,242 399.605,422	14.99
21	568.249,297 399.607,238	22	568.247,14 399.622,063	14.981
23	568.244,733 399.624,19	24	568.246,081 399.628,866	4.866

Punct început	X / Y	Punct sfârșit	X / Y	Lungime segment (** (m)
4	568.234,36 399.640,281	5	568.232,572 399.650,998	10.865
6	568.223,517 399.649,03	7	568.213,079 399.646,901	10.653
8	568.206,345 399.645,311	9	568.196,62 399.642,551	10.109
10	568.191,579 399.641,263	11	568.185,02 399.639,835	6.713
12	568.187,995 399.622,477	13	568.206,29 399.625,375	18.523
14	568.207,231 399.622,665	15	568.215,313 399.624,122	8.212
16	568.220,003 399.625,093	17	568.227,984 399.626,433	8.093
18	568.228,178 399.623,197	19	568.228,666 399.620,189	3.047
20	568.231,242 399.605,422	21	568.249,297 399.607,238	18.146
22	568.247,14 399.622,063	23	568.244,733 399.624,19	3.212
24	568.246,081 399.628,866	1	568.245,357 399.633,927	5.113

** Lungimile segmentelor sunt determinate în planul de proiecție Stereo 70 și sunt rotunjite la 1 milimetru.

*** Distanța dintre puncte este formată din segmente cumulate ce sunt mai mici decât valoarea 1 milimetru.

**DATE DESPRE IMOBILUL NR. 6273**

Oficiul de Cadastru și Publicitate Imobiliară PRAHOVA
Biroul de Cadastru și Publicitate Imobiliară Câmpina

A. Partea I. Descrierea imobilului

TEREN Intravilan

Nr. CF vechi:432
Nr. cadastral vechi:578

Adresa: Loc. Bordenii Mari, Al Perilor, Nr. 1, Jud. Prahova

Nr. Crt	Nr cadastral Nr. topografic	Suprafața* (mp)	Observații / Referințe
A1	21520	Din acte: 599 Masurata: 593	Sector cadastral:36 Teren imprejmuit; sta Bordeni

Construcții

Crt	Nr cadastral Nr. topografic	Adresa	Observații / Referințe
A1.1	21520-C1	Loc. Bordenii Mari, Al Perilor, Nr. 1, Jud. Prahova	Nr. niveluri:1; S. construita la sol:48 mp; C1-locuinta-Sc=48 mp ;Su=39,38 mp
A1.2	21520-C2	Loc. Bordenii Mari, Al Perilor, Nr. 1, Jud. Prahova	Nr. niveluri:1; S. construita la sol:35 mp; C2-anexa-Sc=35 mp ;Su=28,67 mp

B. Partea II. Proprietari și acte

Inscrieri privitoare la dreptul de proprietate și alte drepturi reale		Referințe
4640 / 16/06/2006		
Act Notarial nr. 834, din 14/06/2006 emis de NP Neagu I D M;		
B1	Intabulare, drept de PROPRIETATEcumparare, dobandit prin Conventie, cota actuala 1/2 1) BAZGA ELENA <i>OBSERVATII: (provenita din conversia CF 432)</i>	A1, A1.1, A1.2
33354 / 17/08/2022		
Act Notarial nr. 159, din 16/08/2022 emis de Toneata Maria;		
B2	Intabulare, drept de PROPRIETATE, dobandit prin Succesiune, cota actuala 1/2 1) BAZGA ALEXANDRU-IULIAN	A1, A1.1, A1.2

C. Partea III. SARCINI .

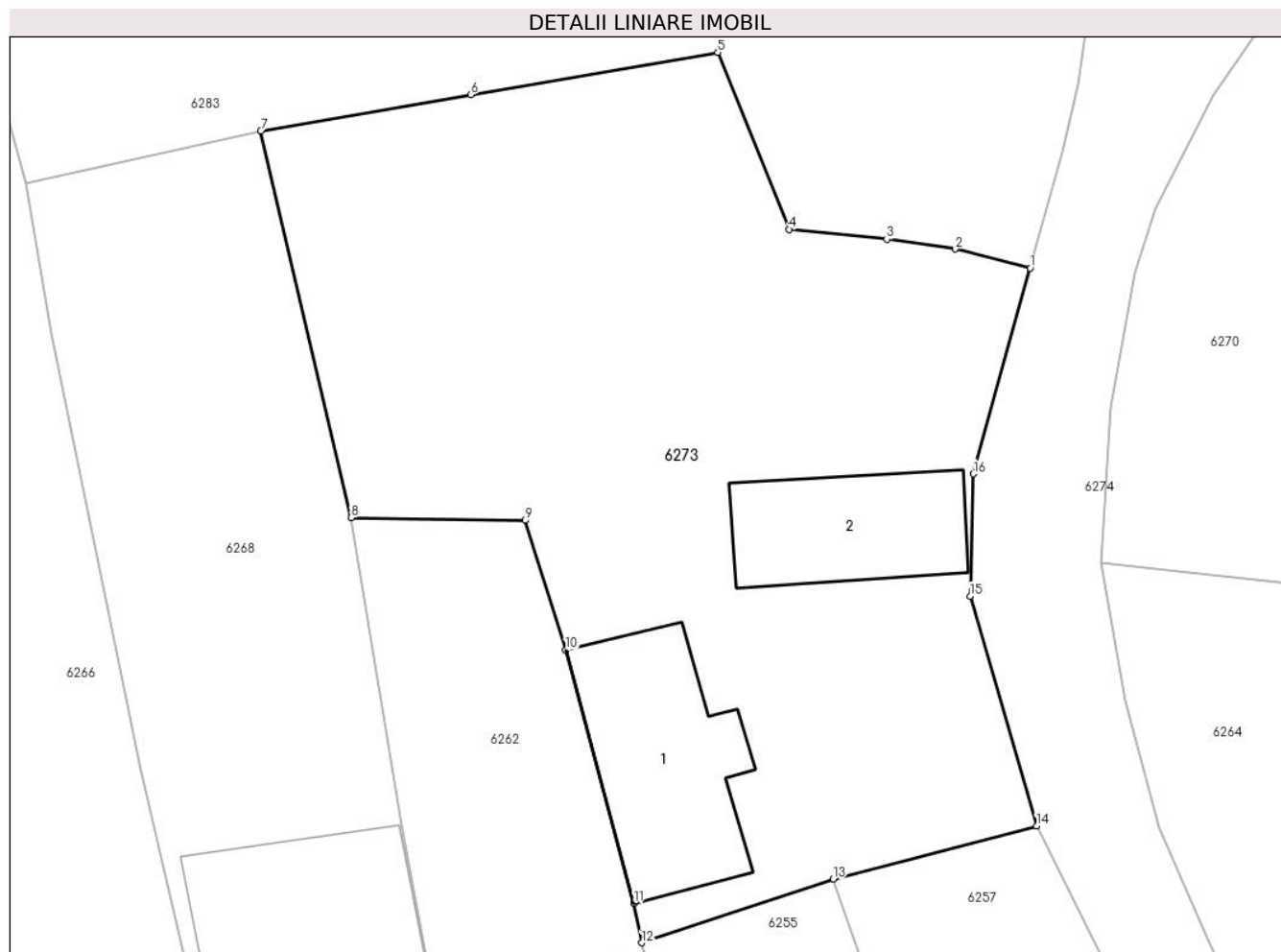
Inscrieri privind dezmembramintele dreptului de proprietate, drepturi reale de garanție și sarcini	Referințe
NU SUNT	

Anexa Nr. 1 La Partea I

Teren

Nr cadastral	Suprafața (mp)*	Observații / Referințe
21520	Din acte: 599 Masurata: 593	sta Bordeni

* Suprafața este determinată în planul de proiecție Stereo 70.



Date referitoare la teren

Crt	Categorie folosință	Intra vilan	Suprafața (mp)	Tarla	Parcelă	Nr. topo	Observații / Referințe
1	curți constructii	DA	593	-	-	-	

Date referitoare la construcții

Crt	Număr	Destinație construcție	Supraf. (mp)	Situație juridică	Observații / Referințe
A1.1	21520-C1	construcții de locuințe	48	Cu acte	Nr. niveluri:1; S. construita la sol:48 mp; C1-locuinta-Sc=48 mp ;Su=39,38 mp
A1.2	21520-C2	construcții anexa	35	Cu acte	Nr. niveluri:1; S. construita la sol:35 mp; C2-anexa-Sc=35 mp ;Su=28,67 mp

Lungime Segmente

1) Valorile lungimilor segmentelor sunt obținute din proiecție în plan.

Punct început	X / Y	Punct sfârșit	X / Y	Lungime segment (** (m)
1	568.342,368 399.639,308	2	568.339,53 399.640,02	2.926
2	568.339,53 399.640,02	3	568.336,95 399.640,4	2.608

Punct început	X / Y	Punct sfârșit	X / Y	Lungime segment (** (m)
3	568.336,95 399.640,4	4	568.333,26 399.640,77	3.709
4	568.333,26 399.640,77	5	568.330,57 399.647,45	7.201
5	568.330,57 399.647,45	6	568.321,24 399.645,85	9.466
6	568.321,24 399.645,85	7	568.313,31 399.644,48	8.047
7	568.313,31 399.644,48	8	568.316,716 399.629,872	15.0
8	568.316,716 399.629,872	9	568.323,285 399.629,77	6.57
9	568.323,285 399.629,77	10	568.324,828 399.624,878	5.13
10	568.324,828 399.624,878	11	568.327,402 399.615,308	9.91
11	568.327,402 399.615,308	12	568.327,694 399.613,824	1.513
12	568.327,694 399.613,824	13	568.334,923 399.616,222	7.616
13	568.334,923 399.616,222	14	568.342,605 399.618,237	7.941
14	568.342,605 399.618,237	15	568.340,096 399.626,912	9.031
15	568.340,096 399.626,912	16	568.340,217 399.631,532	4.621
16	568.340,217 399.631,532	1	568.342,368 399.639,308	8.068

** Lungimile segmentelor sunt determinate în planul de proiecție Stereo 70 și sunt rotunjite la 1 milimetru.

*** Distanța dintre puncte este formată din segmente cumulate ce sunt mai mici decât valoarea 1 milimetru.

**DATE DESPRE IMOBILUL NR. 6274**

Oficiul de Cadastru și Publicitate Imobiliară PRAHOVA
Biroul de Cadastru și Publicitate Imobiliară Câmpina

A. Partea I. Descrierea imobilului

TEREN Intravilan

Adresa: Loc. Bordenii Mari, Al Perilor, Jud. Prahova

Nr. Crt	Nr cadastral Nr. topografic	Suprafața* (mp)	Observații / Referințe
A1		574	Sector cadastral:36 Teren imprejmuit;

B. Partea II. Proprietari și acte

Inscrieri privitoare la dreptul de proprietate și alte drepturi reale	Referințe
/	
Act Administrativ nr. 32, din 27/09/1999 emis de Consiliul Local al Comunei Scorteni (Hotararea);	
B1	A1
Intabulare, drept de PROPRIETATE, dobandit prin Lege, cota actuala 1/1	
1) Comuna Scorteni - domeniul public, CIF:99999999999999	

C. Partea III. SARCINI .

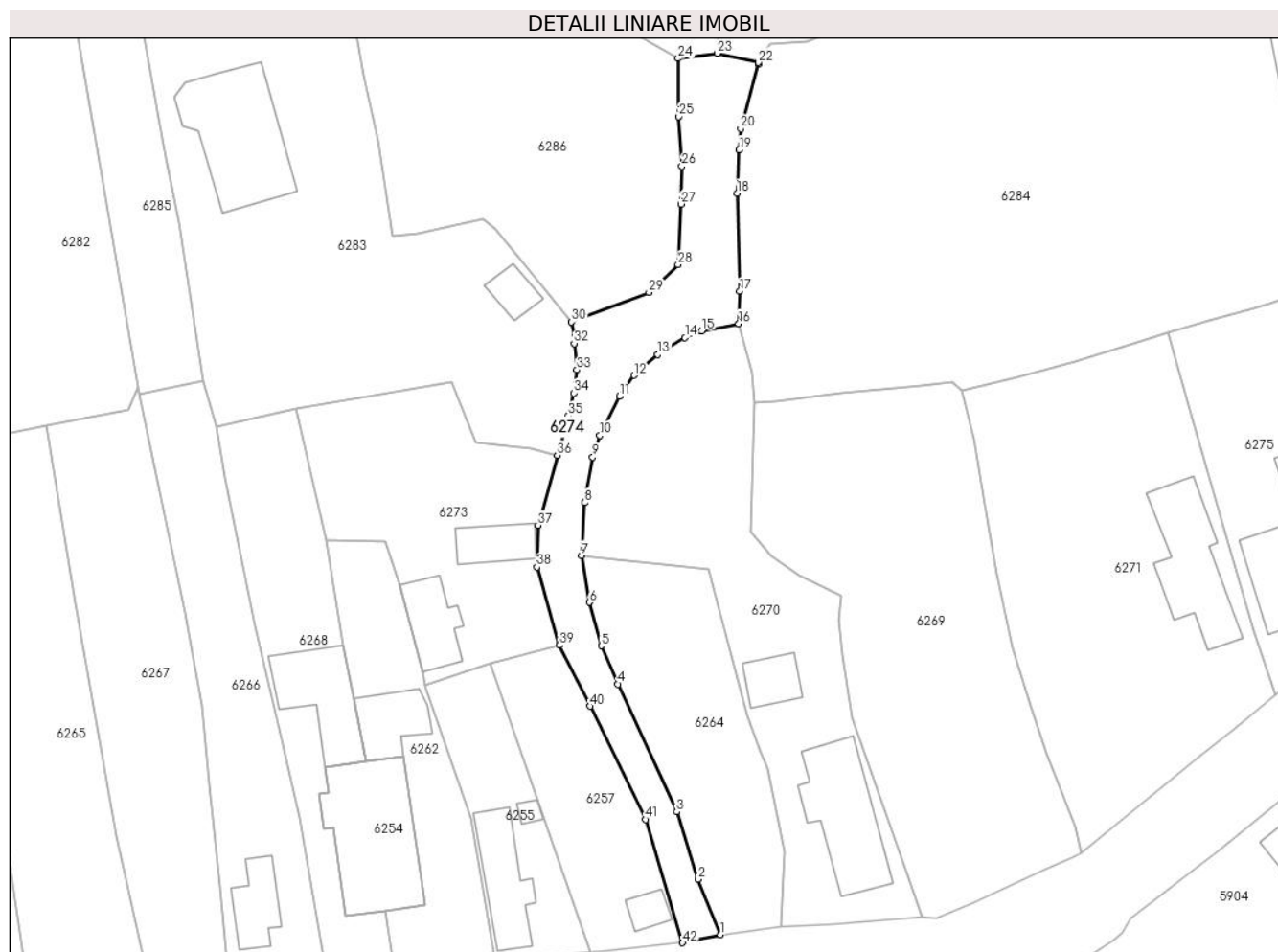
Inscrieri privind dezmembramintele dreptului de proprietate, drepturi reale de garanție și sarcini	Referințe
NU SUNT	

Anexa Nr. 1 La Partea I

Teren

Nr cadastral	Suprafața (mp)*	Observații / Referințe
	574	

* Suprafața este determinată în planul de proiecție Stereo 70.



Date referitoare la teren

Crt	Categorie folosință	Intravilan	Suprafața (mp)	Tarla	Parcelă	Nr. topo	Observații / Referințe
1	drum	DA	574	31	-	-	

Lungime Segmente

1) Valorile lungimilor segmentelor sunt obținute din proiecție în plan.

Punct început	X / Y	Punct sfârșit	X / Y	Lungime segment
1	568.360,504 399.586,075	2	568.358,014 399.592,252	6.66
4	568.349,12 399.613,907	5	568.347,245 399.618,16	4.648
7	568.345,052 399.628,186	8	568.345,422 399.634,052	5.877
10	568.347,086 399.641,533	11	568.349,274 399.645,857	4.846
13	568.353,532 399.650,508	14	568.356,544 399.652,36	3.536
16	568.362,52 399.653,932	17	568.362,638 399.657,52	3.59
2	568.358,014 399.592,252	3	568.355,633 399.599,728	7.846
5	568.347,245 399.618,16	6	568.345,97 399.622,986	4.991
8	568.345,422 399.634,052	9	568.346,3 399.639,118	5.141
11	568.349,274 399.645,857	12	568.350,909 399.648,189	2.848
14	568.356,544 399.652,36	15	568.358,414 399.653,125	2.02
17	568.362,638 399.657,52	18	568.362,341 399.668,403	10.887
3	568.355,633 399.599,728	4	568.349,12 399.613,907	15.604
6	568.345,97 399.622,986	7	568.345,052 399.628,186	5.281
9	568.346,3 399.639,118	10	568.347,086 399.641,533	2.54
12	568.350,909 399.648,189	13	568.353,532 399.650,508	3.501
15	568.358,414 399.653,125	16	568.362,52 399.653,932	4.185
18	568.362,341 399.668,403	19	568.362,582 399.673,23	4.833

Punct început	X / Y	Punct sfârșit	X / Y	Lungime segment	Punct început	X / Y	Punct sfârșit	X / Y	Lungime segment	Punct început	X / Y	Punct sfârșit	X / Y	Lungime segment
19	568.362,582 399.673,23	20	568.362,729 399.675,592	2.367	20	568.362,729 399.675,592	21	568.364,684 399.682,716	7.387	21	568.364,684 399.682,716	22	568.364,71 399.682,92	0.206
22	568.364,71 399.682,92	23	568.360,147 399.683,951	4.678	23	568.360,147 399.683,951	24	568.355,788 399.683,372	4.398	24	568.355,788 399.683,372	25	568.355,833 399.676,927	6.445
25	568.355,833 399.676,927	26	568.356,221 399.671,406	5.535	26	568.356,221 399.671,406	27	568.356,123 399.667,203	4.203	27	568.356,123 399.667,203	28	568.355,779 399.660,49	6.722
28	568.355,779 399.660,49	29	568.352,546 399.657,387	4.481	29	568.352,546 399.657,387	30	568.343,944 399.654,122	9.201	30	568.343,944 399.654,122	31	568.344,33 399.652,73	1.445
31	568.344,33 399.652,73	32	568.344,244 399.651,727	1.007	32	568.344,244 399.651,727	33	568.344,536 399.648,792	2.949	33	568.344,536 399.648,792	34	568.344,18 399.646,23	2.586
34	568.344,18 399.646,23	35	568.343,585 399.643,707	2.592	35	568.343,585 399.643,707	36	568.342,368 399.639,308	4.564	36	568.342,368 399.639,308	37	568.340,217 399.631,532	8.068
37	568.340,217 399.631,532	38	568.340,096 399.626,912	4.621	38	568.340,096 399.626,912	39	568.342,605 399.618,237	9.031	39	568.342,605 399.618,237	40	568.345,982 399.611,455	7.576
40	568.345,982 399.611,455	41	568.352,147 399.598,885	14.00 1	41	568.352,147 399.598,885	42	568.356,282 399.585,195	14.30 1	42	568.356,282 399.585,195	1	568.360,504 399.586,075	4.312

** Lungimile segmentelor sunt determinate în planul de proiecție Stereo 70 și sunt rotunjite la 1 milimetru.

*** Distanța dintre puncte este formată din segmente cumulate ce sunt mai mici decât valoarea 1 milimetru.

**DATE DESPRE IMOBILUL NR. 6275**

Oficiul de Cadastru și Publicitate Imobiliară PRAHOVA
Biroul de Cadastru și Publicitate Imobiliară Câmpina

A. Partea I. Descrierea imobilului

TEREN Intravilan

Adresa: Loc. Bordenii Mari, Str Bazgani, Nr. 4, Jud. Prahova, T 31, Cc 2140 , A 2135

Nr. Crt	Nr cadastral Nr. topografic	Suprafața* (mp)	Observații / Referințe
A1	21708	Din acte: 548 Masurata: 556	Sector cadastral:36 Teren imprejmuit;

Construcții

Crt	Nr cadastral Nr. topografic	Adresa	Observații / Referințe
A1.1	21708-C1	Loc. Bordenii Mari, Str Bazgani, Nr. 4, Jud. Prahova	Nr. niveluri:2; S. construita la sol:60 mp; Locuinta Parter + beci in S=12 mp
A1.2	21708-C2	Loc. Bordenii Mari, Str Bazgani, Nr. 4, Jud. Prahova	Nr. niveluri:1; S. construita la sol:39 mp; Locuinta Parter

B. Partea II. Proprietari și acte

Inscrieri privitoare la dreptul de proprietate și alte drepturi reale		Referințe
9762 / 26/04/2016		
Act Notarial nr. 1511, din 22/04/2016 emis de NP Savulescu Vasile;		
B3	Intabulare, drept de PROPRIETATE cumparare ca bun propriu, dobandit prin Conventie, cota actuala 1/1 1) OPREA ELENA	A1, A1.1, A1.2

C. Partea III. SARCINI .

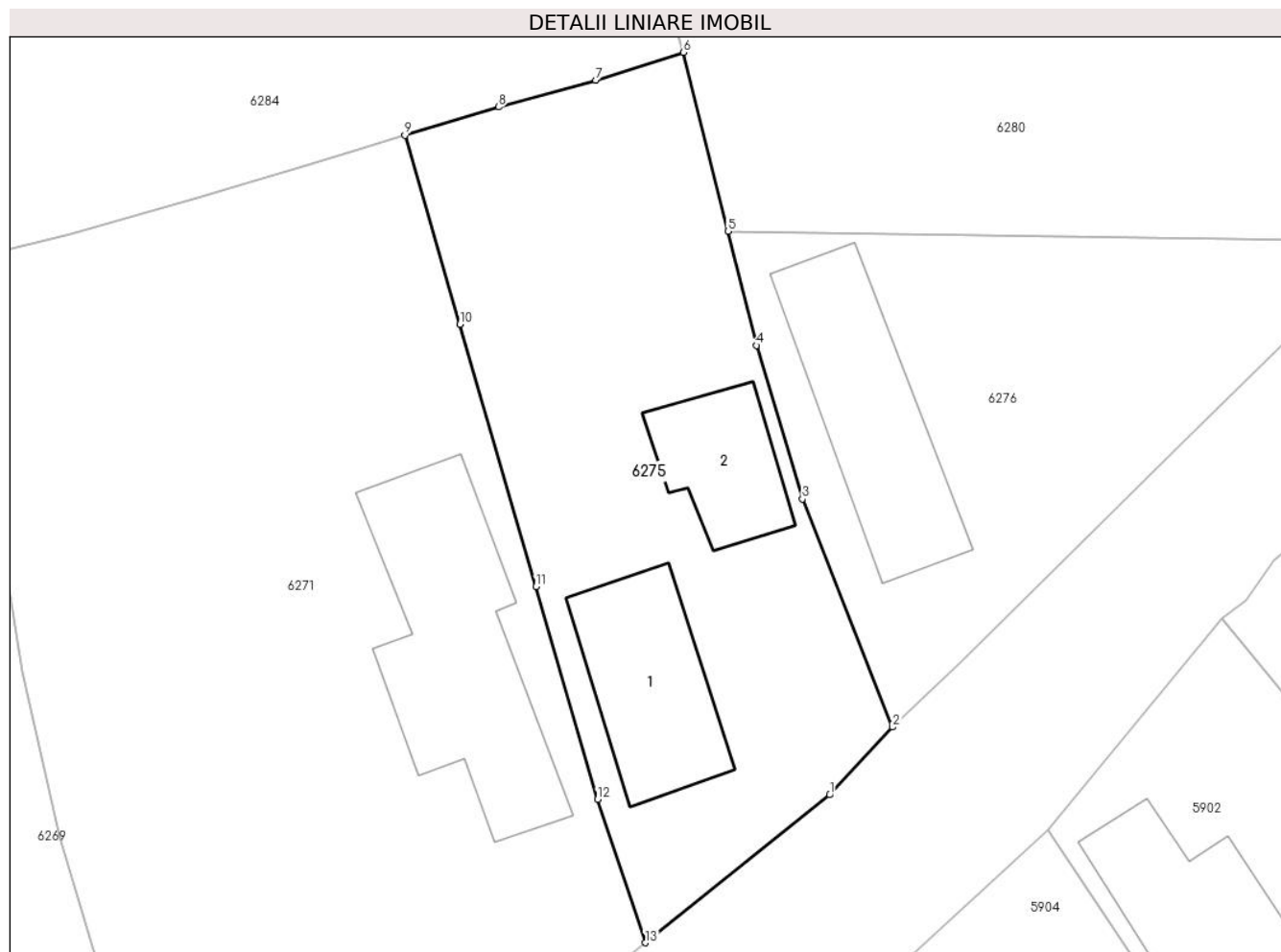
Inscrieri privind dezmembramintele dreptului de proprietate, drepturi reale de garanție și sarcini	Referințe
NU SUNT	

Anexa Nr. 1 La Partea I

Teren

Nr cadastral	Suprafața (mp)*	Observații / Referințe
21708	Din acte: 548 Masurata: 556	

* Suprafața este determinată în planul de proiecție Stereo 70.



Date referitoare la teren

Crt	Categorie folosință	Intra vilan	Suprafața (mp)	Tarla	Parcelă	Nr. topo	Observații / Referințe
1	curți constructii	DA	283	31	Cc 2140	-	
2	arabil	DA	273	31	A 2135	-	

Date referitoare la construcții

Crt	Număr	Destinație construcție	Supraf. (mp)	Situație juridică	Observații / Referințe
A1.1	21708-C1	construcții de locuințe	60	Cu acte	Nr. niveluri:2; S. construita la sol:60 mp; Locuinta Parter + beci in S=12 mp
A1.2	21708-C2	construcții de locuințe	39	Cu acte	Nr. niveluri:1; S. construita la sol:39 mp; Locuinta Parter

Lungime Segmente

1) Valorile lungimilor segmentelor sunt obținute din proiecție în plan.

Punct început	X / Y	Punct sfârșit	X / Y	Lungime segment (** (m)
1	568.431,33 399.620,033	2	568.434,468 399.623,409	4.61
2	568.434,468 399.623,409	3	568.429,977 399.634,766	12.213

Punct început	X / Y	Punct sfârșit	X / Y	Lungime segment (** (m)
3	568.429,977 399.634,766	4	568.427,689 399.642,412	7.981
4	568.427,689 399.642,412	5	568.426,268 399.648,095	5.858
5	568.426,268 399.648,095	6	568.424,041 399.657,003	9.182
6	568.424,041 399.657,003	7	568.419,679 399.655,615	4.578
7	568.419,679 399.655,615	8	568.414,846 399.654,281	5.014
8	568.414,846 399.654,281	9	568.410,178 399.652,874	4.875
9	568.410,178 399.652,874	10	568.412,915 399.643,467	9.797
10	568.412,915 399.643,467	11	568.416,703 399.630,396	13.609
11	568.416,703 399.630,396	12	568.419,771 399.619,805	11.026
12	568.419,771 399.619,805	13	568.422,157 399.612,668	7.525
13	568.422,157 399.612,668	1	568.431,33 399.620,033	11.764

** Lungimile segmentelor sunt determinate în planul de proiecție Stereo 70 și sunt rotunjite la 1 milimetru.

*** Distanța dintre puncte este formată din segmente cumulate ce sunt mai mici decât valoarea 1 milimetru.

**DATE DESPRE IMOBILUL NR. 6276**

Oficiul de Cadastru și Publicitate Imobiliară PRAHOVA
Biroul de Cadastru și Publicitate Imobiliară Câmpina

A. Partea I. Descrierea imobilului

TEREN Intravilan

Nr. CF vechi:43
Nr. cadastral vechi:53

Adresa: Loc. Bordenii Mari, Str Bazgani, Nr. FN, Jud. Prahova

Nr. Crt	Nr cadastral Nr. topografic	Suprafața* (mp)	Observații / Referințe
A1	21448	Din acte: 406 Masurata: 412	Sector cadastral:36 Teren imprejmuit;

Construcții

Crt	Nr cadastral Nr. topografic	Adresa	Observații / Referințe
A1.1	21448-C1	Loc. Bordenii Mari, Str Bazgani, Nr. FN, Jud. Prahova	Nr. niveluri:1; S. construita la sol:76 mp; C1-locuinta- Sc=76 mp

B. Partea II. Proprietari și acte

Inscrieri privitoare la dreptul de proprietate și alte drepturi reale		Referințe
2110 / 13/06/2000		
Act Notarial nr. 1396, din 13/06/2000 emis de BNP Ivan M-Savulescu V-Campina;		
B1	Intabulare, drept de PROPRIETATEcumparare ca bun comun, dobandit prin Conventie, cota actuala 1/1 1) NEACSU GHEORGHE 2) NEACSU GEORGIANA LUMINITA <i>OBSERVATII: (provenita din conversia CF 43)</i>	A1, A1.1

C. Partea III. SARCINI .

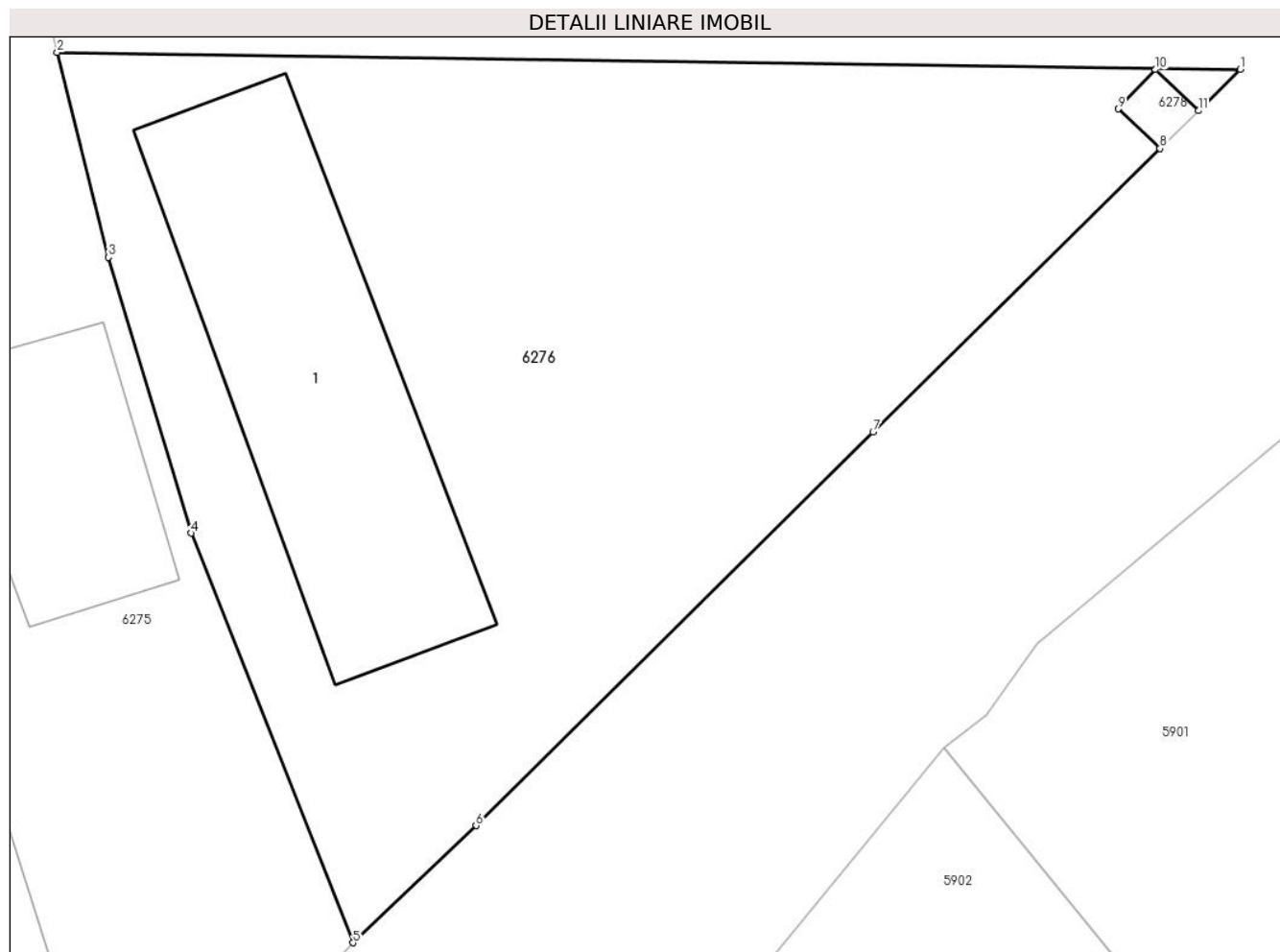
Inscrieri privind dezmembramintele dreptului de proprietate, drepturi reale de garanție și sarcini	Referințe
NU SUNT	

Anexa Nr. 1 La Partea I

Teren

Nr cadastral	Suprafața (mp)*	Observații / Referințe
21448	Din acte: 406 Masurata: 412	

* Suprafața este determinată în planul de proiecție Stereo 70.



Date referitoare la teren

Crt	Categorie folosință	Intra vilan	Suprafața (mp)	Tarla	Parcelă	Nr. topo	Observații / Referințe
1	curți constructii	DA	412	-	-	-	

Date referitoare la construcții

Crt	Număr	Destinație construcție	Supraf. (mp)	Situație juridică	Observații / Referințe
A1.1	21448-C1	construcții de locuințe	76	Cu acte	Nr. niveluri:1; S. construita la sol:76 mp; C1-locuinta-Sc=76 mp

Lungime Segmente

1) Valorile lungimilor segmentelor sunt obținute din proiecție în plan.

Punct început	X / Y	Punct sfârșit	X / Y	Lungime segment (** (m)
1	568.459,069 399.647,62	2	568.426,268 399.648,095	32.804
2	568.426,268 399.648,095	3	568.427,689 399.642,412	5.858
3	568.427,689 399.642,412	4	568.429,977 399.634,766	7.981

Punct început	X / Y	Punct sfârșit	X / Y	Lungime segment (** (m)
4	568.429,977 399.634,766	5	568.434,468 399.623,409	12.213
5	568.434,468 399.623,409	6	568.437,883 399.626,657	4.713
6	568.437,883 399.626,657	7	568.448,89 399.637,573	15.502
7	568.448,89 399.637,573	8	568.456,848 399.645,428	11.181
8	568.456,848 399.645,428	9	568.455,69 399.646,528	1.597
9	568.455,69 399.646,528	10	568.456,719 399.647,616	1.498
10	568.456,719 399.647,616	11	568.457,912 399.646,479	1.648
11	568.457,912 399.646,479	1	568.459,069 399.647,62	1.625

** Lungimile segmentelor sunt determinate în planul de proiecție Stereo 70 și sunt rotunjite la 1 milimetru.

*** Distanța dintre puncte este formată din segmente cumulate ce sunt mai mici decât valoarea 1 milimetru.

**DATE DESPRE IMOBILUL NR. 6277**

Oficiul de Cadastru și Publicitate Imobiliară PRAHOVA
Biroul de Cadastru și Publicitate Imobiliară Câmpina

A. Partea I. Descrierea imobilului

TEREN Intravilan

Adresa: Loc. Bordenii Mari, Str Bazgani, Nr. 38, Jud. Prahova

Nr. Crt	Nr cadastral Nr. topografic	Suprafața* (mp)	Observații / Referințe
A1		Din acte: 3.051 Masurata: 3.057	Sector cadastral:36 Teren imprejmuit;

Construcții

Crt	Nr cadastral Nr. topografic	Adresa	Observații / Referințe
A1.1		Loc. Bordenii Mari, Str Bazgani, Nr. 38, Jud. Prahova	Nr. niveluri:2; S. construita la sol:188 mp; Locuinta (P+M)
A1.2		Loc. Bordenii Mari, Str Bazgani, Nr. 38, Jud. Prahova	Nr. niveluri:1; S. construita la sol:17 mp; Anexa (P)

B. Partea II. Proprietari și acte

Inscrieri privitoare la dreptul de proprietate și alte drepturi reale		Referințe
/		
Act Notarial nr. 95, din 14/03/2023 emis de NP Ivan Mihaela (certificat de mostenitor);		
B1	Intabulare, drept de PROPRIETATE, dobandit prin Succesiune, cota actuala 1/1 1) PLOPEANU ELENA	A1
Act Administrativ nr. 14696, din 17/10/2024 emis de PRIMARIA SCORTENI (Adeverinta);		
B2	Intabulare, drept de PROPRIETATE, dobandit prin Construire, cota actuala 1/1 1) PLOPEANU ELENA	A1.1, A1.2

C. Partea III. SARCINI .

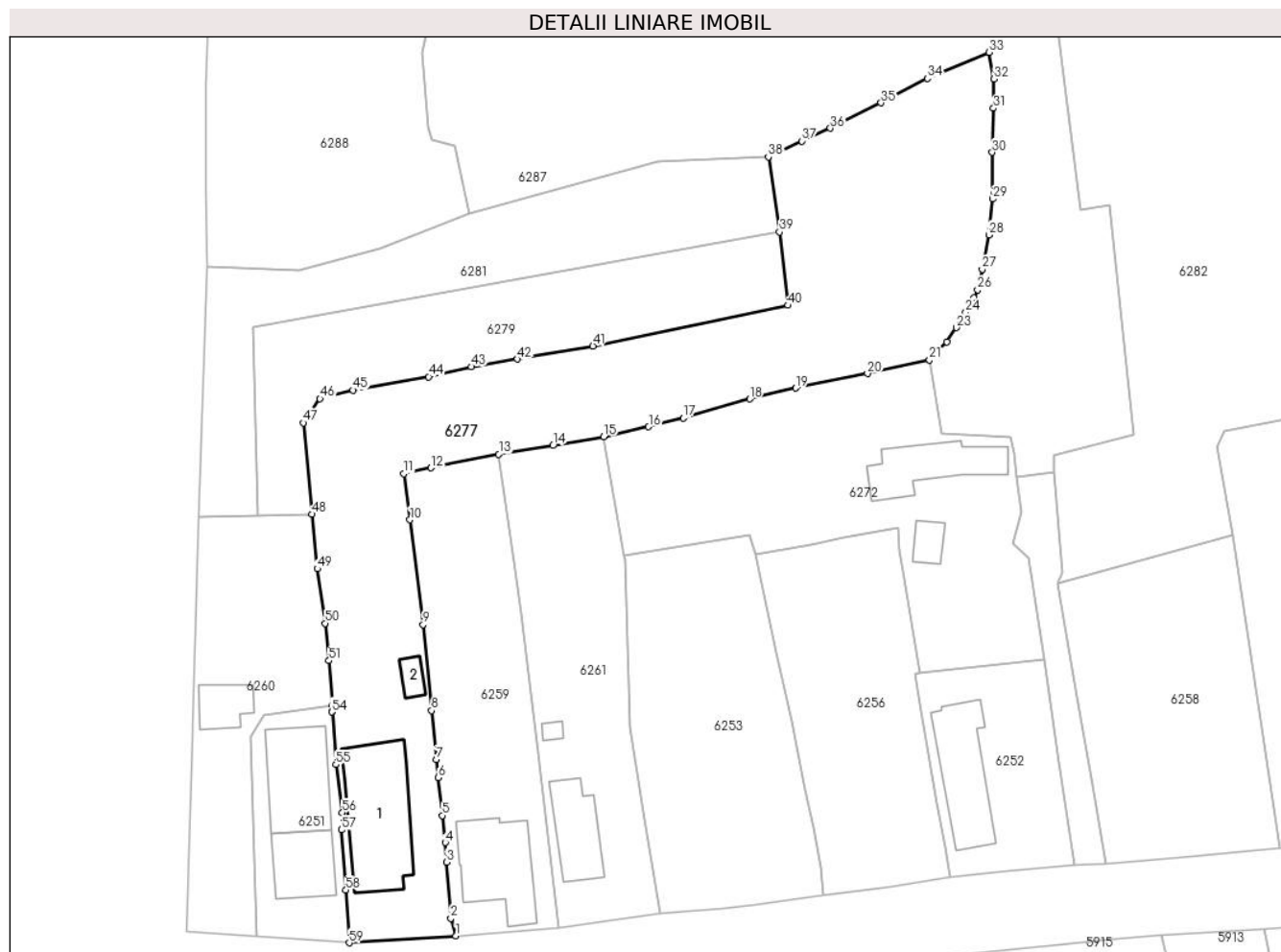
Inscrieri privind dezmembramintele dreptului de proprietate, drepturi reale de garanție și sarcini	Referințe
NU SUNT	

Anexa Nr. 1 La Partea I

Teren

Nr cadastral	Suprafața (mp)*	Observații / Referințe
	Din acte: 3.051 Masurata: 3.057	

* Suprafața este determinată în planul de proiecție Stereo 70.



Date referitoare la teren

Crt	Categorie folosință	Intra vilan	Suprafața (mp)	Tarla	Parcelă	Nr. topo	Observații / Referințe
1	curți constructii	DA	600	31	2173, 2174	-	
2	arabil	DA	2.457	31	2173, 2174	-	

Date referitoare la construcții

Crt	Număr	Destinație construcție	Supraf. (mp)	Situație juridică	Observații / Referințe
A1.1		construcții de locuințe	188	Cu acte	Nr. niveluri:2; S. construita la sol:188 mp; Locuinta (P+M)
A1.2		construcții anexa	17	Cu acte	Nr. niveluri:1; S. construita la sol:17 mp; Anexa (P)

Lungime Segmente

1) Valorile lungimilor segmentelor sunt obținute din proiecție în plan.

Punct început	X / Y	Punct sfârșit	X / Y	Lungime segment	Punct început	X / Y	Punct sfârșit	X / Y	Lungime segment	Punct început	X / Y	Punct sfârșit	X / Y	Lungime segment
1	568.163,459 399.566,945	2	568.162,703 399.569,511	2.675	2	568.162,703 399.569,511	3	568.162,107 399.577,728	8.239	3	568.162,107 399.577,728	4	568.161,885 399.580,574	2.855
4	568.161,885 399.580,574	5	568.161,467 399.584,526	3.974	5	568.161,467 399.584,526	6	568.160,892 399.590,037	5.541	6	568.160,892 399.590,037	7	568.160,605 399.592,717	2.695

Punct început	X / Y	Punct sfârșit	X / Y	Lungime segment	Punct început	X / Y	Punct sfârșit	X / Y	Lungime segment	Punct început	X / Y	Punct sfârșit	X / Y	Lungime segment
7	568.160,605 399.592,717	8	568.159,892 399.599,83	7.149	8	568.159,892 399.599,83	9	568.158,667 399.612,402	12.632	9	568.158,667 399.612,402	10	568.156,753 399.627,69	15.407
10	568.156,753 399.627,69	11	568.155,844 399.634,399	6.77	11	568.155,844 399.634,399	12	568.159,804 399.635,275	4.056	12	568.159,804 399.635,275	13	568.169,711 399.637,255	10.103
13	568.169,711 399.637,255	14	568.177,601 399.638,522	7.991	14	568.177,601 399.638,522	15	568.185,02 399.639,835	7.534	15	568.185,02 399.639,835	16	568.191,579 399.641,263	6.713
16	568.191,579 399.641,263	17	568.196,62 399.642,551	5.203	17	568.196,62 399.642,551	18	568.206,345 399.645,311	10.109	18	568.206,345 399.645,311	19	568.213,079 399.646,901	6.919
19	568.213,079 399.646,901	20	568.223,517 399.649,03	10.653	20	568.223,517 399.649,03	21	568.232,572 399.650,998	9.266	21	568.232,572 399.650,998	22	568.235,128 399.653,649	3.683
22	568.235,128 399.653,649	23	568.236,533 399.655,717	2.5	23	568.236,533 399.655,717	24	568.237,869 399.657,983	2.631	24	568.237,869 399.657,983	25	568.239,052 399.660,064	2.394
25	568.239,052 399.660,064	26	568.239,597 399.661,244	1.3	26	568.239,597 399.661,244	27	568.240,279 399.664,265	3.097	27	568.240,279 399.664,265	28	568.241,254 399.669,278	5.107
28	568.241,254 399.669,278	29	568.241,823 399.674,507	5.26	29	568.241,823 399.674,507	30	568.241,754 399.681,302	6.795	30	568.241,754 399.681,302	31	568.241,933 399.687,758	6.458
31	568.241,933 399.687,758	32	568.242,028 399.692,048	4.291	32	568.242,028 399.692,048	33	568.241,275 399.695,913	3.938	33	568.241,275 399.695,913	34	568.232,287 399.692,108	9.76
34	568.232,287 399.692,108	35	568.225,507 399.688,548	7.658	35	568.225,507 399.688,548	36	568.218,094 399.684,844	8.287	36	568.218,094 399.684,844	37	568.213,971 399.682,973	4.528
37	568.213,971 399.682,973	38	568.209,06 399.680,651	5.432	38	568.209,06 399.680,651	39	568.210,705 399.669,684	11.089	39	568.210,705 399.669,684	40	568.211,945 399.658,988	10.768
40	568.211,945 399.658,988	41	568.183,446 399.653,057	29.11	41	568.183,446 399.653,057	42	568.172,436 399.651,13	11.177	42	568.172,436 399.651,13	43	568.165,699 399.650,028	6.827
43	568.165,699 399.650,028	44	568.159,463 399.648,565	6.405	44	568.159,463 399.648,565	45	568.148,437 399.646,605	11.199	45	568.148,437 399.646,605	46	568.143,608 399.645,345	4.991
46	568.143,608 399.645,345	47	568.141,155 399.641,838	4.28	47	568.141,155 399.641,838	48	568.142,472 399.628,498	13.405	48	568.142,472 399.628,498	49	568.143,229 399.620,54	7.994
49	568.143,229 399.620,54	50	568.144,35 399.612,582	8.037	50	568.144,35 399.612,582	51	568.144,936 399.607,115	5.498	51	568.144,936 399.607,115	52	568.145,392 399.600,603	6.528
52	568.145,392 399.600,603	53	568.145,451 399.599,755	0.85	53	568.145,451 399.599,755	54	568.145,334 399.599,641	0.163	54	568.145,334 399.599,641	55	568.145,928 399.591,966	7.698
55	568.145,928 399.591,966	56	568.146,872 399.584,919	7.11	56	568.146,872 399.584,919	57	568.146,732 399.582,418	2.505	57	568.146,732 399.582,418	58	568.147,406 399.573,631	8.813
58	568.147,406 399.573,631	59	568.147,869 399.565,946	7.698	59	568.147,869 399.565,946	1	568.163,459 399.566,945	15.622					

** Lungimile segmentelor sunt determinate în planul de proiecție Stereo 70 și sunt rotunjite la 1 milimetru.

*** Distanța dintre puncte este formată din segmente cumulate ce sunt mai mici decât valoarea 1 milimetru.

**DATE DESPRE IMOBILUL NR. 6278**

Oficiul de Cadastru și Publicitate Imobiliară PRAHOVA
Biroul de Cadastru și Publicitate Imobiliară Câmpina

A. Partea I. Descrierea imobilului

TEREN Intravilan

Adresa: Loc. Bordenii Mari, Jud. Prahova

Nr. Crt	Nr cadastral Nr. topografic	Suprafața* (mp)	Observații / Referințe
A1		2	Sector cadastral:36 Teren imprejmuit;

B. Partea II. Proprietari și acte

Inscrieri privitoare la dreptul de proprietate și alte drepturi reale		Referințe
/		
Act Normativ nr. 7, din 13/03/1996 emis de Parlamentul României (lege);		
B1	Inscrierea posesiei, drept de PROPRIETATE, dobandit prin Lege, cota actuala 1/1 1) NEIDENTIFICAT NEIDENTIFICAT	A1
Act Normativ nr. 7, din 13/03/1996 emis de Parlamentul României, (art. 13); (lege);		
B2	Se noteaza mentiunea de proprietar neidentificat..	A1

C. Partea III. SARCINI .

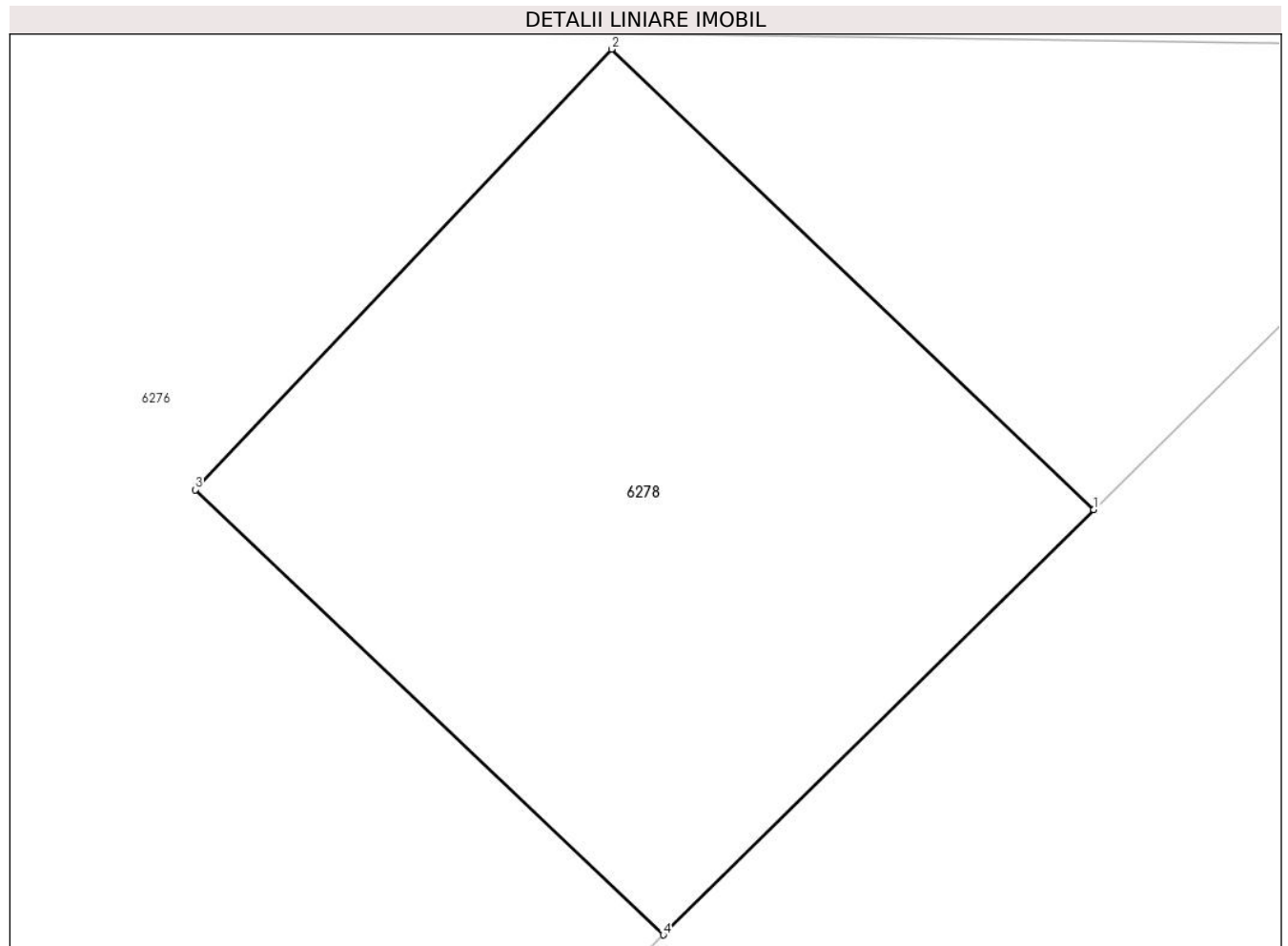
Inscrieri privind dezmembramintele dreptului de proprietate, drepturi reale de garanție și sarcini	Referințe
NU SUNT	

Anexa Nr. 1 La Partea I

Teren

Nr cadastral	Suprafața (mp)*	Observații / Referințe
	2	

* Suprafața este determinată în planul de proiecție Stereo 70.



Date referitoare la teren

Crt	Categorie folosință	Intravilan	Suprafața (mp)	Tarla	Parcelă	Nr. topo	Observații / Referințe
1	curți constructii	DA	2	31	2134	-	

Lungime Segmente

1) Valorile lungimilor segmentelor sunt obținute din proiecție în plan.

Punct început	X / Y	Punct sfârșit	X / Y	Lungime segment (** (m)
1	568.457,912 399.646,479	2	568.456,719 399.647,616	1.648
2	568.456,719 399.647,616	3	568.455,69 399.646,528	1.498
3	568.455,69 399.646,528	4	568.456,848 399.645,428	1.597
4	568.456,848 399.645,428	1	568.457,912 399.646,479	1.496

**** Lungimile segmentelor sunt determinate în planul de proiecție Stereo 70 și sunt rotunjite la 1 milimetru.**

***** Distanța dintre puncte este formată din segmente cumulate ce sunt mai mici decât valoarea 1 milimetru.**

**DATE DESPRE IMOBILUL NR. 6279**

Oficiul de Cadastru și Publicitate Imobiliară PRAHOVA
Biroul de Cadastru și Publicitate Imobiliară Câmpina

A. Partea I. Descrierea imobilului

TEREN Intravilan

Nr. cadastral vechi:10604

Adresa: Loc. Bordenii Mari, Jud. Prahova

Nr. Crt	Nr cadastral Nr. topografic	Suprafața* (mp)	Observații / Referințe
A1	20720	Din acte: 1.004 Masurata: 1.022	Sector cadastral:36 Teren imprejmuit;

B. Partea II. Proprietari și acte

Inscrieri privitoare la dreptul de proprietate și alte drepturi reale		Referințe
4592 / 30/03/2011		
Act Notarial nr. 1220, din 29/03/2011 emis de NP SAVULESCU VASILE;		
B1	Se infiinteaza cartea funciara 20720 a imobilului cu numarul cadastral 20720/Scorteni, rezultat din dezmembrarea imobilului cu numarul cadastral 10590 (identificator electronic 20707) inscris in cartea funciara 1636 (identificator electronic 20707);	A1
Act Administrativ nr. 2584, din 16/09/2010 emis de OCPI PRAHOVA;		
B3	se noteaza din oficiu propunerea dezmembrarii imobilului, conform referatului nr. 2584/16.09.2010 intocmit de OCPI Prahova <i>OBSERVATII: pozitie transcrisa din CF 20707/Scorteni, inscrisa prin incheierea nr. 15241 din 17/09/2010; pozitie transcrisa din CF 20707/Scorteni, inscrisa prin incheierea nr. 15241 din 17/09/2010;</i>	A1
4593 / 30/03/2011		
Act Notarial nr. CONTRACT DE SCHIMB 1226, din 29/03/2011 emis de NP SAVULESCU VASILE;		
B4	Intabulare, drept de PROPRIETATEschimb, dobandit prin Conventie, cota actuala 1/1 1) VLAD STELIAN	A1

C. Partea III. SARCINI .

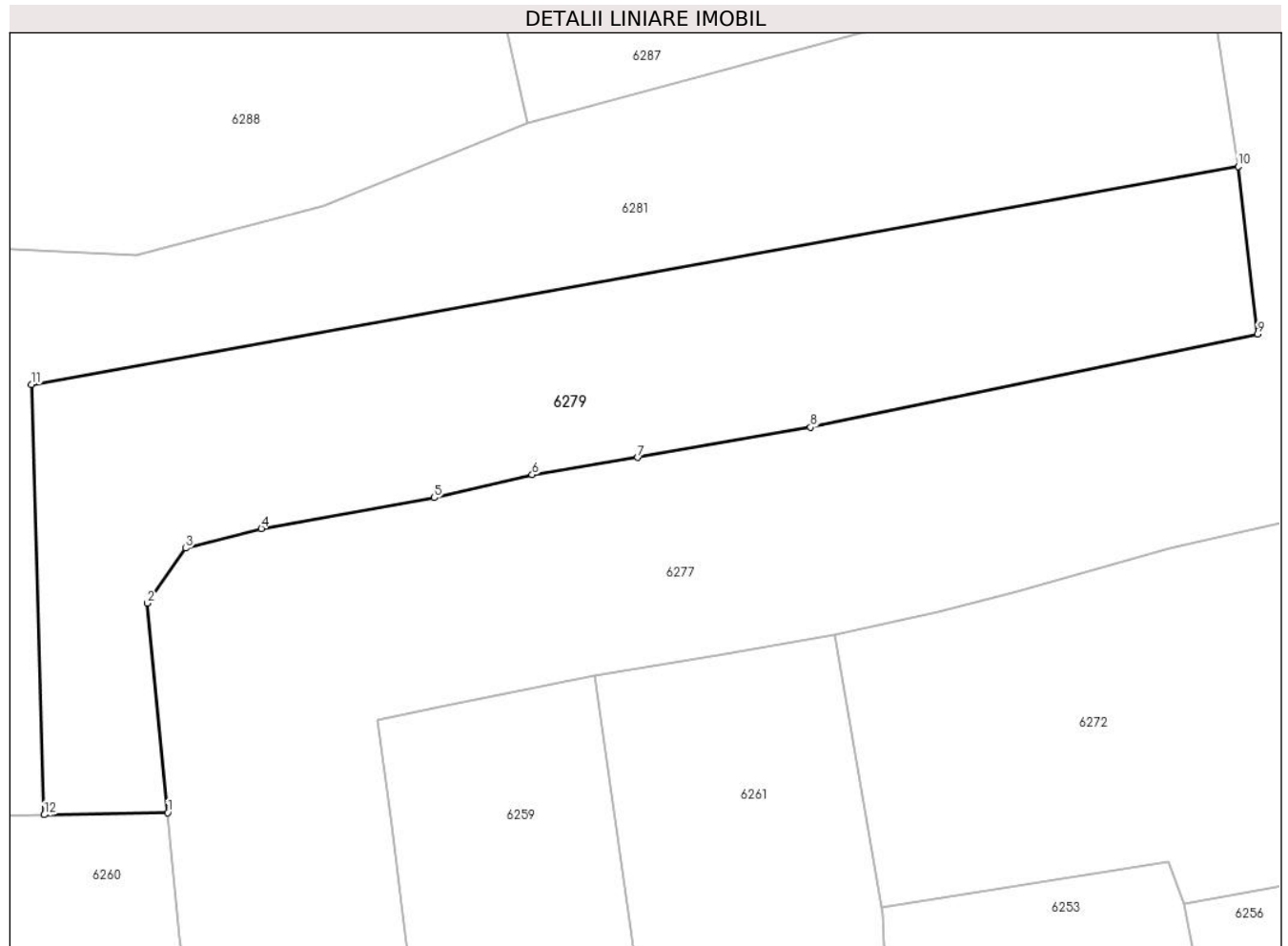
Inscrieri privind dezmembramintele dreptului de proprietate, drepturi reale de garanție și sarcini	Referințe
NU SUNT	

Anexa Nr. 1 La Partea I

Teren

Nr cadastral	Suprafața (mp)*	Observații / Referințe
20720	Din acte: 1.004 Masurata: 1.022	

* Suprafața este determinată în planul de proiecție Stereo 70.



Date referitoare la teren

Crt	Categorie folosință	Intra vilan	Suprafața (mp)	Tarla	Parcelă	Nr. topo	Observații / Referințe
1	arabil	DA	1.022	31	A 2176	-	

Lungime Segmente

1) Valorile lungimilor segmentelor sunt obținute din proiecție în plan.

Punct început	X / Y	Punct sfârșit	X / Y	Lungime segment (** (m)
1	568.142,472 399.628,498	2	568.141,155 399.641,838	13.405
2	568.141,155 399.641,838	3	568.143,608 399.645,345	4.28
3	568.143,608 399.645,345	4	568.148,437 399.646,605	4.991
4	568.148,437 399.646,605	5	568.159,463 399.648,565	11.199
5	568.159,463 399.648,565	6	568.165,699 399.650,028	6.405

Punct început	X / Y	Punct sfârșit	X / Y	Lungime segment (** (m)
6	568.165,699 399.650,028	7	568.172,436 399.651,13	6.827
7	568.172,436 399.651,13	8	568.183,446 399.653,057	11.177
8	568.183,446 399.653,057	9	568.211,945 399.658,988	29.11
9	568.211,945 399.658,988	10	568.210,705 399.669,684	10.768
10	568.210,705 399.669,684	11	568.133,781 399.655,793	78.168
11	568.133,781 399.655,793	12	568.134,581 399.628,353	27.452
12	568.134,581 399.628,353	1	568.142,472 399.628,498	7.892

** Lungimile segmentelor sunt determinate în planul de proiecție Stereo 70 și sunt rotunjite la 1 milimetru.

*** Distanța dintre puncte este formată din segmente cumulate ce sunt mai mici decât valoarea 1 milimetru.

**DATE DESPRE IMOBILUL NR. 6280**

Oficiul de Cadastru și Publicitate Imobiliară PRAHOVA
Biroul de Cadastru și Publicitate Imobiliară Câmpina

A. Partea I. Descrierea imobilului

TEREN Intravilan

Adresa: Loc. Bordenii Mari, Jud. Prahova

Nr. Crt	Nr cadastral Nr. topografic	Suprafața* (mp)	Observații / Referințe
A1		504	Sector cadastral:36 Teren imprejmuit;

B. Partea II. Proprietari și acte

Inscrieri privitoare la dreptul de proprietate și alte drepturi reale		Referințe
/		
Act Normativ nr. 7, din 13/03/1996 emis de Parlamentul României (lege);		
B1	Inscrierea provizorie, drept de PROPRIETATE, dobandit prin Lege, cota actuala 1/1 1) NEIDENTIFICAT NEIDENTIFICAT	A1
B2	Se noteaza faptul ca imobilul are proprietar neidentificat.	A1

C. Partea III. SARCINI .

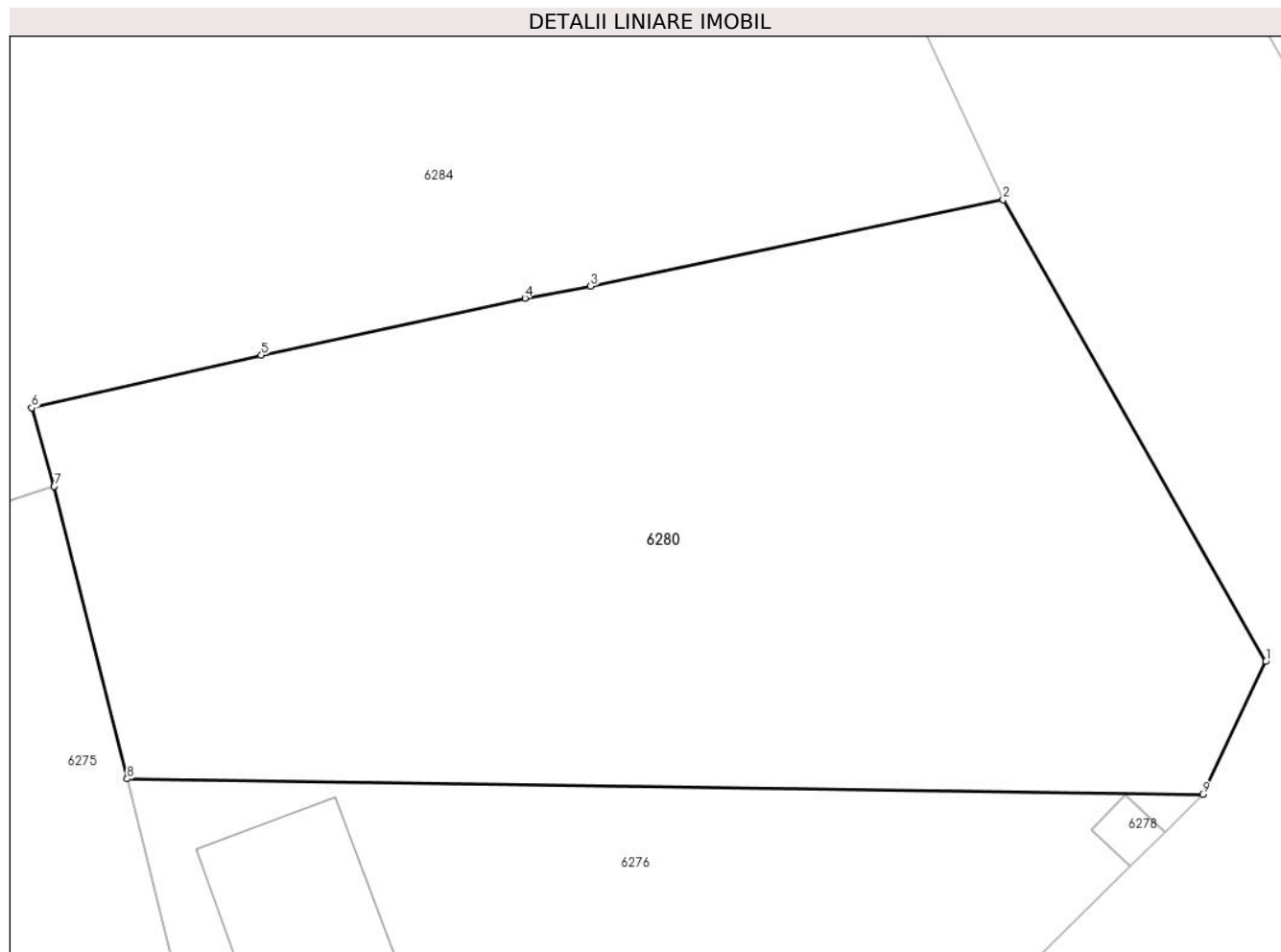
Inscrieri privind dezmembramintele dreptului de proprietate, drepturi reale de garanție și sarcini	Referințe
NU SUNT	

Anexa Nr. 1 La Partea I

Teren

Nr cadastral	Suprafața (mp)*	Observații / Referințe
	504	

* Suprafața este determinată în planul de proiecție Stereo 70.



Date referitoare la teren

Crt	Categorie folosință	Intravilan	Suprafața (mp)	Tarla	Parcelă	Nr. topo	Observații / Referințe
1	curți constructii	DA	504	31	2133	-	

Lungime Segmente

1) Valorile lungimilor segmentelor sunt obținute din proiecție în plan.

Punct început	X / Y	Punct sfârșit	X / Y	Lungime segment (** (m)
1	568.460,991 399.651,667	2	568.452,986 399.665,739	16.19
2	568.452,986 399.665,739	3	568.440,402 399.663,107	12.856
3	568.440,402 399.663,107	4	568.438,402 399.662,742	2.033
4	568.438,402 399.662,742	5	568.430,358 399.661,0	8.23
5	568.430,358 399.661,0	6	568.423,353 399.659,398	7.186

Punct început	X / Y	Punct sfârșit	X / Y	Lungime segment (** (m)
6	568.423,353 399.659,398	7	568.424,041 399.657,003	2.492
7	568.424,041 399.657,003	8	568.426,268 399.648,095	9.182
8	568.426,268 399.648,095	9	568.459,069 399.647,62	32.804
9	568.459,069 399.647,62	1	568.460,991 399.651,667	4.48

** Lungimile segmentelor sunt determinate în planul de proiecție Stereo 70 și sunt rotunjite la 1 milimetru.

*** Distanța dintre puncte este formată din segmente cumulate ce sunt mai mici decât valoarea 1 milimetru.

**DATE DESPRE IMOBILUL NR. 6281**

Oficiul de Cadastru și Publicitate Imobiliară PRAHOVA
Biroul de Cadastru și Publicitate Imobiliară Câmpina

A. Partea I. Descrierea imobilului

TEREN Intravilan

Nr. cadastral vechi:10615

Adresa: Loc. Bordenii Mari, Jud. Prahova

Nr. Crt	Nr cadastral Nr. topografic	Suprafața* (mp)	Observații / Referințe
A1	20732	Din acte: 1.054 Masurata: 1.083	Sector cadastral:36 Teren imprejmuit;

B. Partea II. Proprietari și acte

Inscrieri privitoare la dreptul de proprietate și alte drepturi reale		Referințe
4589 / 30/03/2011		
Act Notarial nr. 1221, din 29/03/2011 emis de NP SAVULESCU VASILE;		
B1	Se infiinteaza cartea funciara 20732 a imobilului cu numarul cadastral 20732/Scorteni, rezultat din dezmembrarea imobilului cu numarul cadastral 10603 (identificator electronic 20717) inscris in cartea funciara 1662 (identificator electronic 20717);	A1
Act Notarial nr. 1479, din 09/04/1998 emis de NP Judecatoria Campina;		
B2	Intabulare, drept de PROPRIETATE, dobandit prin Conventie, cota actuala 1/1 1) VLAD STELIAN <i>OBSERVATII: pozitie transcrisa din CF 20717/Scorteni, inscrisa prin incheierea nr. 14061 din 30/08/2010;</i>	A1
Act Administrativ nr. 2683, din 06/10/2010 emis de OCPI PRAHOVA;		
B3	se noteaza din oficiu propunerea de dezmembrare a imobilului de sub A1 <i>OBSERVATII: pozitie transcrisa din CF 20717/Scorteni, inscrisa prin incheierea nr. 16300 din 06/10/2010;</i>	A1

C. Partea III. SARCINI .

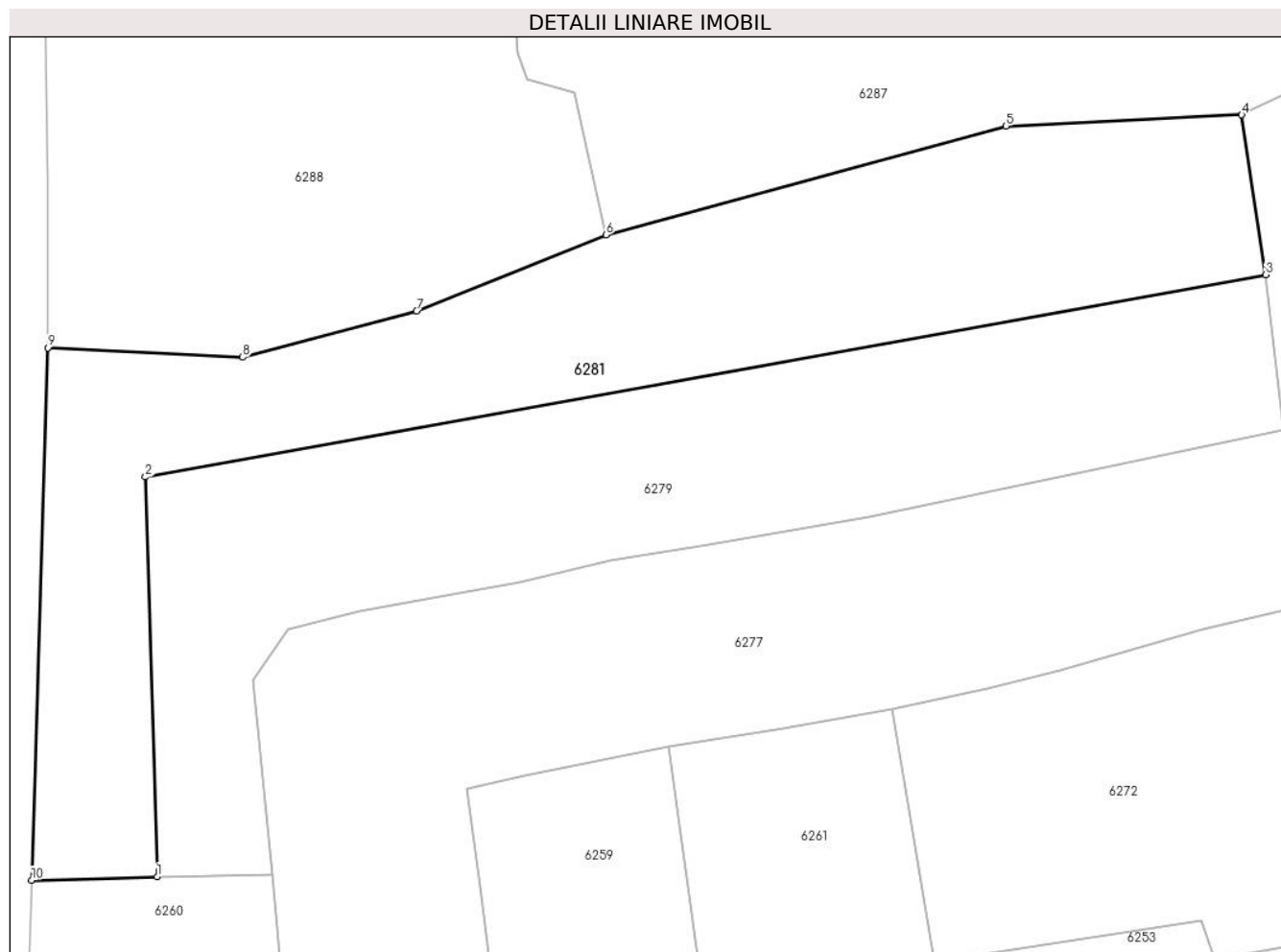
Inscrieri privind dezmembramintele dreptului de proprietate, drepturi reale de garanție și sarcini	Referințe
NU SUNT	

Anexa Nr. 1 La Partea I

Teren

Nr cadastral	Suprafața (mp)*	Observații / Referințe
20732	Din acte: 1.054 Masurata: 1.083	

* Suprafața este determinată în planul de proiecție Stereo 70.



Date referitoare la teren

Crt	Categorie folosință	Intra vilan	Suprafața (mp)	Tarla	Parcelă	Nr. topo	Observații / Referințe
1	arabil	DA	1.083	31	A 2176	-	

Lungime Segmente

1) Valorile lungimilor segmentelor sunt obținute din proiecție în plan.

Punct început	X / Y	Punct sfârșit	X / Y	Lungime segment (** (m)
1	568.134,581 399.628,353	2	568.133,781 399.655,793	27.452
2	568.133,781 399.655,793	3	568.210,705 399.669,684	78.168
3	568.210,705 399.669,684	4	568.209,06 399.680,651	11.089
4	568.209,06 399.680,651	5	568.192,856 399.679,896	16.222
5	568.192,856 399.679,896	6	568.165,401 399.672,422	28.453

Punct început	X / Y	Punct sfârșit	X / Y	Lungime segment (** (m)
6	568.165,401 399.672,422	7	568.152,397 399.667,196	14.015
7	568.152,397 399.667,196	8	568.140,458 399.664,015	12.355
8	568.140,458 399.664,015	9	568.127,072 399.664,664	13.402
9	568.127,072 399.664,664	10	568.125,967 399.628,109	36.571
10	568.125,967 399.628,109	1	568.134,581 399.628,353	8.617

** Lungimile segmentelor sunt determinate în planul de proiecție Stereo 70 și sunt rotunjite la 1 milimetru.

*** Distanța dintre puncte este formată din segmente cumulate ce sunt mai mici decât valoarea 1 milimetru.

**DATE DESPRE IMOBILUL NR. 6282**

Oficiul de Cadastru și Publicitate Imobiliară PRAHOVA
Biroul de Cadastru și Publicitate Imobiliară Câmpina

A. Partea I. Descrierea imobilului

TEREN Intravilan

Nr. CF vechi:146(e:146)

Nr. cadastral vechi:189

Adresa: Loc. Bordenii Mari, Al Ciresilor, Nr. 2, Jud. Prahova

Nr. Crt	Nr cadastral Nr. topografic	Suprafața* (mp)	Observații / Referințe
A1	20536	Din acte: 2.473 Masurata: 2.557	Sector cadastral:36 Teren imprejmuit;

B. Partea II. Proprietari și acte

Inscrieri privitoare la dreptul de proprietate și alte drepturi reale	Referințe
3851 / 11/11/2002	
Act Notarial nr. 3619, din 07/11/2002 emis de NP Maragarit Musat -Campina;	
B1	Intabulare, drept de PROPRIETATEcumparare, dobandit prin Conventie, cota actuala 1/2 1) SIMION MARIA
	A1
33943 / 23/08/2022	
Act Notarial nr. 194, din 17/08/2022 emis de Musat Roxana Andreea;	
B2	Intabulare, drept de PROPRIETATE, dobandit prin Succesiune, cota actuala 1/4 1) PLOPEANU CONSTANTIN
	A1
B3	Intabulare, drept de PROPRIETATE, dobandit prin Succesiune, cota actuala 1/4 1) PLOPEANU ENIKO
	A1

C. Partea III. SARCINI .

Inscrieri privind dezmembramintele dreptului de proprietate, drepturi reale de garanție și sarcini	Referințe
NU SUNT	

Anexa Nr. 1 La Partea I

Teren

Nr cadastral	Suprafața (mp)*	Observații / Referințe
20536	Din acte: 2.473 Masurata: 2.557	

* Suprafața este determinată în planul de proiecție Stereo 70.



Date referitoare la teren

Crt	Categorie folosință	Intra vilan	Suprafața (mp)	Tarla	Parcelă	Nr. topo	Observații / Referințe
1	faneata	DA	2.557	-	-	-	

Lungime Segmente

1) Valorile lungimilor segmentelor sunt obținute din proiecție în plan.

Punct început	X / Y	Punct sfârșit	X / Y	Lungime segment (** (m)
1	568.250,706 399.637,071	2	568.250,701 399.634,629	2.442
2	568.250,701 399.634,629	3	568.251,99 399.620,019	14.667
3	568.251,99 399.620,019	4	568.251,325 399.618,468	1.687
4	568.251,325 399.618,468	5	568.276,818 399.625,473	26.438
5	568.276,818 399.625,473	6	568.274,654 399.638,257	12.966

Punct început	X / Y	Punct sfârșit	X / Y	Lungime segment (** (m)
6	568.274,654 399.638,257	7	568.275,566 399.640,63	2.543
7	568.275,566 399.640,63	8	568.285,637 399.642,603	10.262
8	568.285,637 399.642,603	9	568.294,684 399.644,375	9.219
9	568.294,684 399.644,375	10	568.295,845 399.646,938	2.813
10	568.295,845 399.646,938	11	568.285,837 399.705,133	59.05
11	568.285,837 399.705,133	12	568.277,081 399.704,156	8.81
12	568.277,081 399.704,156	13	568.263,299 399.702,353	13.899
13	568.263,299 399.702,353	14	568.251,17 399.700,842	12.223
14	568.251,17 399.700,842	15	568.254,628 399.672,886	28.169
15	568.254,628 399.672,886	16	568.258,885 399.673,665	4.328
16	568.258,885 399.673,665	17	568.262,378 399.640,024	33.821
17	568.262,378 399.640,024	1	568.250,706 399.637,071	12.04

** Lungimile segmentelor sunt determinate în planul de proiecție Stereo 70 și sunt rotunjite la 1 milimetru.

*** Distanța dintre puncte este formată din segmente cumulate ce sunt mai mici decât valoarea 1 milimetru.

**DATE DESPRE IMOBILUL NR. 6283**

Oficiul de Cadastru și Publicitate Imobiliară PRAHOVA
Biroul de Cadastru și Publicitate Imobiliară Câmpina

A. Partea I. Descrierea imobilului

TEREN Intravilan

Adresa: Loc. Bordenii Mari, Al Perilor, Nr. 3, Jud. Prahova

Nr. Crt	Nr cadastral Nr. topografic	Suprafața* (mp)	Observații / Referințe
A1	21863	Din acte: 1.800 Masurata: 1.835	Sector cadastral:36 Teren imprejmuit;

Construcții

Crt	Nr cadastral Nr. topografic	Adresa	Observații / Referințe
A1.1	21863-C1	Loc. Bordenii Mari, Al Perilor, Nr. 3, Jud. Prahova	Nr. niveluri:1; S. construita la sol:21 mp; Locuinta
A1.2	21863-C2	Loc. Bordenii Mari, Al Perilor, Nr. 3, Jud. Prahova	Nr. niveluri:1; S. construita la sol:139 mp; Locuinta in suprafata desfasurata de 139.00mp din care terasa acoperita in suprafata de 4.00mp, locuinta edificata in anul 2019, acoperita cu tigla metalica.

B. Partea II. Proprietari și acte

Inscrieri privitoare la dreptul de proprietate și alte drepturi reale		Referințe
53307 / 24/11/2022		
Act Notarial nr. 3410, din 23/11/2022 emis de N.P. VASILE SAVULESCU;		
B5	Intabulare, drept de PROPRIETATE, dobandit prin Conventie, cota actuala 1/2 1) STANCU ALEXANDRU	A1, A1.1, A1.2
B6	Intabulare, drept de PROPRIETATE, dobandit prin Conventie, cota actuala 1/2 1) STANCU CORINA-CONSTANȚA	A1, A1.1, A1.2

C. Partea III. SARCINI .

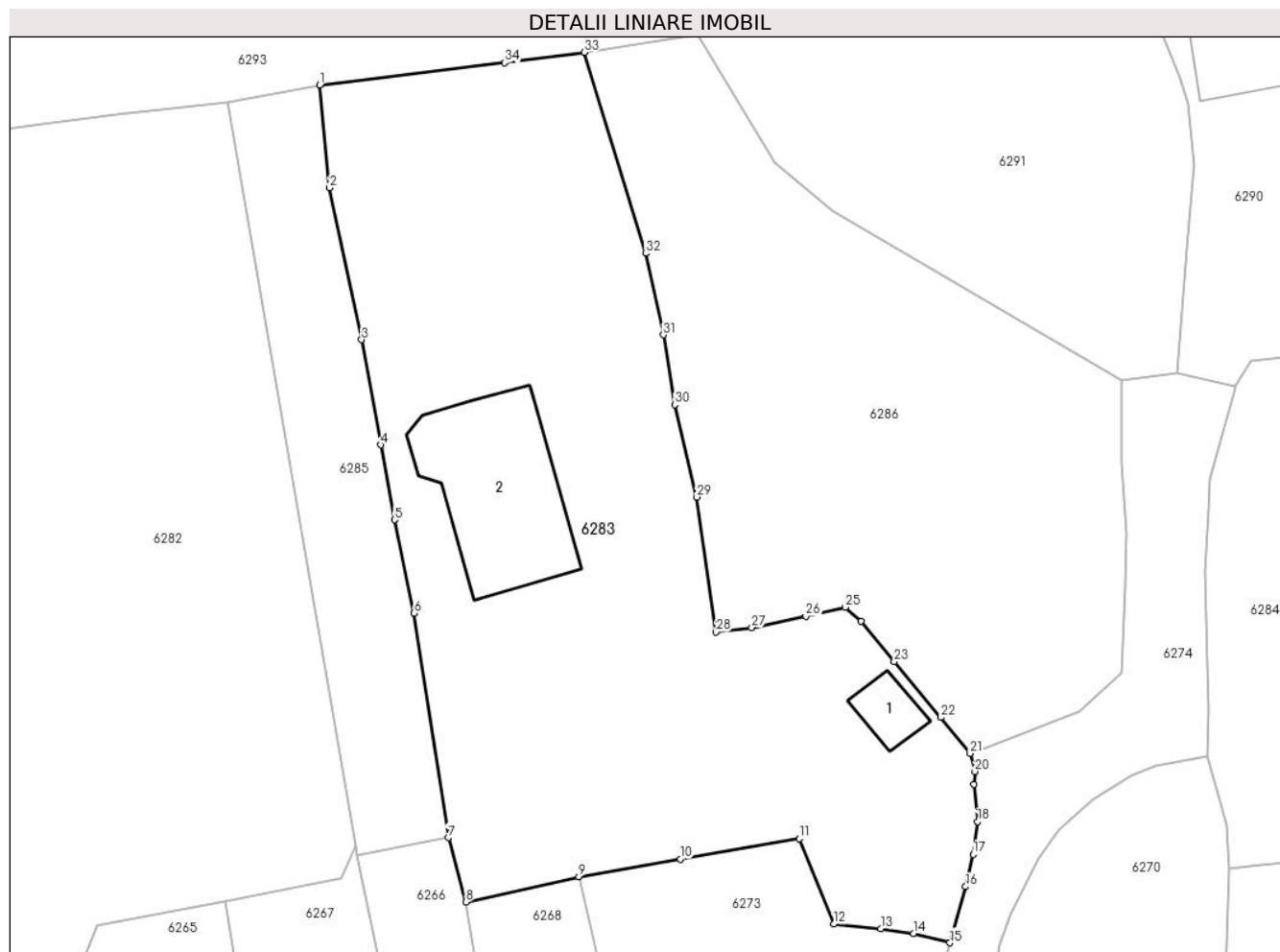
Inscrieri privind dezmembramintele dreptului de proprietate, drepturi reale de garanție și sarcini	Referințe
NU SUNT	

Anexa Nr. 1 La Partea I

Teren

Nr cadastral	Suprafața (mp)*	Observații / Referințe
21863	Din acte: 1.800 Masurata: 1.835	

* Suprafața este determinată în planul de proiecție Stereo 70.



Date referitoare la teren

Crt	Categorie folosință	Intra vilan	Suprafața (mp)	Tarla	Parcelă	Nr. topo	Observații / Referințe
1	curți constructii	DA	1.835	31	2146,2147	-	

Date referitoare la construcții

Crt	Număr	Destinație construcție	Supraf. (mp)	Situație juridică	Observații / Referințe
A1.1	21863-C1	construcții de locuințe	21	Cu acte	Nr. niveluri:1; S. construita la sol:21 mp; Locuinta
A1.2	21863-C2	construcții de locuințe	139	Cu acte	Nr. niveluri:1; S. construita la sol:139 mp; Locuinta în suprafața desfășurată de 139.00mp din care terasa acoperită în suprafața de 4.00 mp, locuinta edificată în anul 2019, acoperită cu țiglă metalică.

Lungime Segmente

1) Valorile lungimilor segmentelor sunt obținute din proiecție în plan.

Punct început	X / Y	Punct sfârșit	X / Y	Lungime segment (** (m))	Punct început	X / Y	Punct sfârșit	X / Y	Lungime segment (** (m))
1	568.293,003 399.706,466	2	568.293,78 399.698,43	8.073	2	568.293,78 399.698,43	3	568.296,29 399.686,53	12.162

Punct început	X / Y	Punct sfârșit	X / Y	Lungime segment (** (m)
3	568.296,29 399.686,53	4	568.297,8 399.678,3	8.367
5	568.298,87 399.672,43	6	568.300,38 399.665,12	7.464
7	568.303,073 399.647,532	8	568.304,452 399.642,499	5.218
9	568.313,31 399.644,48	10	568.321,24 399.645,85	8.047
11	568.330,57 399.647,45	12	568.333,26 399.640,77	7.201
13	568.336,95 399.640,4	14	568.339,53 399.640,02	2.608
15	568.342,368 399.639,308	16	568.343,585 399.643,707	4.564
17	568.344,18 399.646,23	18	568.344,536 399.648,792	2.586
19	568.344,244 399.651,727	20	568.344,33 399.652,73	1.007
21	568.343,944 399.654,122	22	568.341,66 399.656,96	3.642
23	568.338,0 399.661,32	24	568.335,39 399.664,47	4.091
25	568.334,16 399.665,58	26	568.331,08 399.664,87	3.161
27	568.326,84 399.663,99	28	568.324,04 399.663,64	2.822
29	568.322,51 399.674,21	30	568.320,81 399.681,43	7.417
31	568.319,92 399.686,91	32	568.318,54 399.693,29	6.528
33	568.313,73 399.709,034	34	568.307,502 399.708,212	6.281

Punct început	X / Y	Punct sfârșit	X / Y	Lungime segment (** (m)
4	568.297,8 399.678,3	5	568.298,87 399.672,43	5.967
6	568.300,38 399.665,12	7	568.303,073 399.647,532	17.793
8	568.304,452 399.642,499	9	568.313,31 399.644,48	9.077
10	568.321,24 399.645,85	11	568.330,57 399.647,45	9.466
12	568.333,26 399.640,77	13	568.336,95 399.640,4	3.709
14	568.339,53 399.640,02	15	568.342,368 399.639,308	2.926
16	568.343,585 399.643,707	17	568.344,18 399.646,23	2.592
18	568.344,536 399.648,792	19	568.344,244 399.651,727	2.949
20	568.344,33 399.652,73	21	568.343,944 399.654,122	1.445
22	568.341,66 399.656,96	23	568.338,0 399.661,32	5.693
24	568.335,39 399.664,47	25	568.334,16 399.665,58	1.657
26	568.331,08 399.664,87	27	568.326,84 399.663,99	4.33
28	568.324,04 399.663,64	29	568.322,51 399.674,21	10.68
30	568.320,81 399.681,43	31	568.319,92 399.686,91	5.552
32	568.318,54 399.693,29	33	568.313,73 399.709,034	16.462
34	568.307,502 399.708,212	1	568.293,003 399.706,466	14.604

** Lungimile segmentelor sunt determinate în planul de proiecție Stereo 70 și sunt rotunjite la 1 milimetru.

*** Distanța dintre puncte este formată din segmente cumulate ce sunt mai mici decât valoarea 1 milimetru.

**DATE DESPRE IMOBILUL NR. 6284**

Oficiul de Cadastru și Publicitate Imobiliară PRAHOVA
Biroul de Cadastru și Publicitate Imobiliară Câmpina

A. Partea I. Descrierea imobilului

TEREN Intravilan

Adresa: Loc. Bordenii Mari, Str Runcu, Nr. 7, Jud. Prahova

Nr. Crt	Nr cadastral Nr. topografic	Suprafața* (mp)	Observații / Referințe
A1	24335	Din acte: 3.470 Masurata: 3.466	Sector cadastral:36 Teren imprejmuit;

Construcții

Crt	Nr cadastral Nr. topografic	Adresa	Observații / Referințe
A1.1	24335-C1	Loc. Bordenii Mari, Str Runcu, Nr. 7, Jud. Prahova	Nr. niveluri:2; S. construita la sol:125 mp; Locuinta C1(P) in suprafata construita la sol de 125.00mp, beci in suprafata construita de 12.00mp, suprafata desfasurata de 137.00mp, construita din paanta si piatra naturala, acoperita cu tabla, edificata in anul 1930.
A1.2	24335-C2	Loc. Bordenii Mari, Str Runcu, Nr. 7, Jud. Prahova	Nr. niveluri:1; S. construita la sol:71 mp; Anexa C2 (Parter) in suprafata de 71.00mp, construita din paanta si piatra naturala, acoperita cu tabla, edificata in anul 1930.

B. Partea II. Proprietari și acte

Inscrieri privitoare la dreptul de proprietate și alte drepturi reale		Referințe
28613 / 15/07/2022		
Act Notarial nr. 489, din 08/06/1985 emis de NSL Campina (act administrativ nr 7817 din 11.05.2022, emis de Primaria Scorteni;act administrativ nr 208571 din 26.07.2011, emis de CJPSDDPAT;act administrativ nr 20874 din 23.05.2022, emis de BCPI Campina;act notarial nr 144 din 12.05.2022, emis de NP Pop Mihaela Cristina);		
B1	Intabulare, drept de PROPRIETATE, dobandit prin Succesiune, cota actuala 94/3470 1) BAZGA ION	A1
B3	Intabulare, drept de PROPRIETATE, dobandit prin Succesiune, cota actuala 3/8 1) BAZGA ION	A1.1, A1.2
26522 / 24/05/2023		
Act Notarial nr. 1138, din 23/05/2023 emis de Musat Roxana Andreea;		
B7	se radiaza promisiunea bilaterala de vanzare cumparare aut.nr 2909 din 15.11.2022 NP Musat Roxana Andreea de sub B6 in baza c.v.c aut nr 1138 din 23.05.2023 emis de Musat Roxana Andreea	A1, A1.1, A1.2
B8	Intabulare, drept de PROPRIETATE, dobandit prin Conventie, cota actuala 156/3470 1) BAZGA ION 2) BAZGA ELISABETA	A1
B9	Intabulare, drept de PROPRIETATE, dobandit prin Conventie, cota actuala 3220/3470 1) BAZGA ION 2) BAZGA ELISABETA	A1
B10	Intabulare, drept de PROPRIETATE, dobandit prin Conventie, cota actuala 5/8 1) BAZGA ION 2) BAZGA ELISABETA	A1.1, A1.2

C. Partea III. SARCINI .

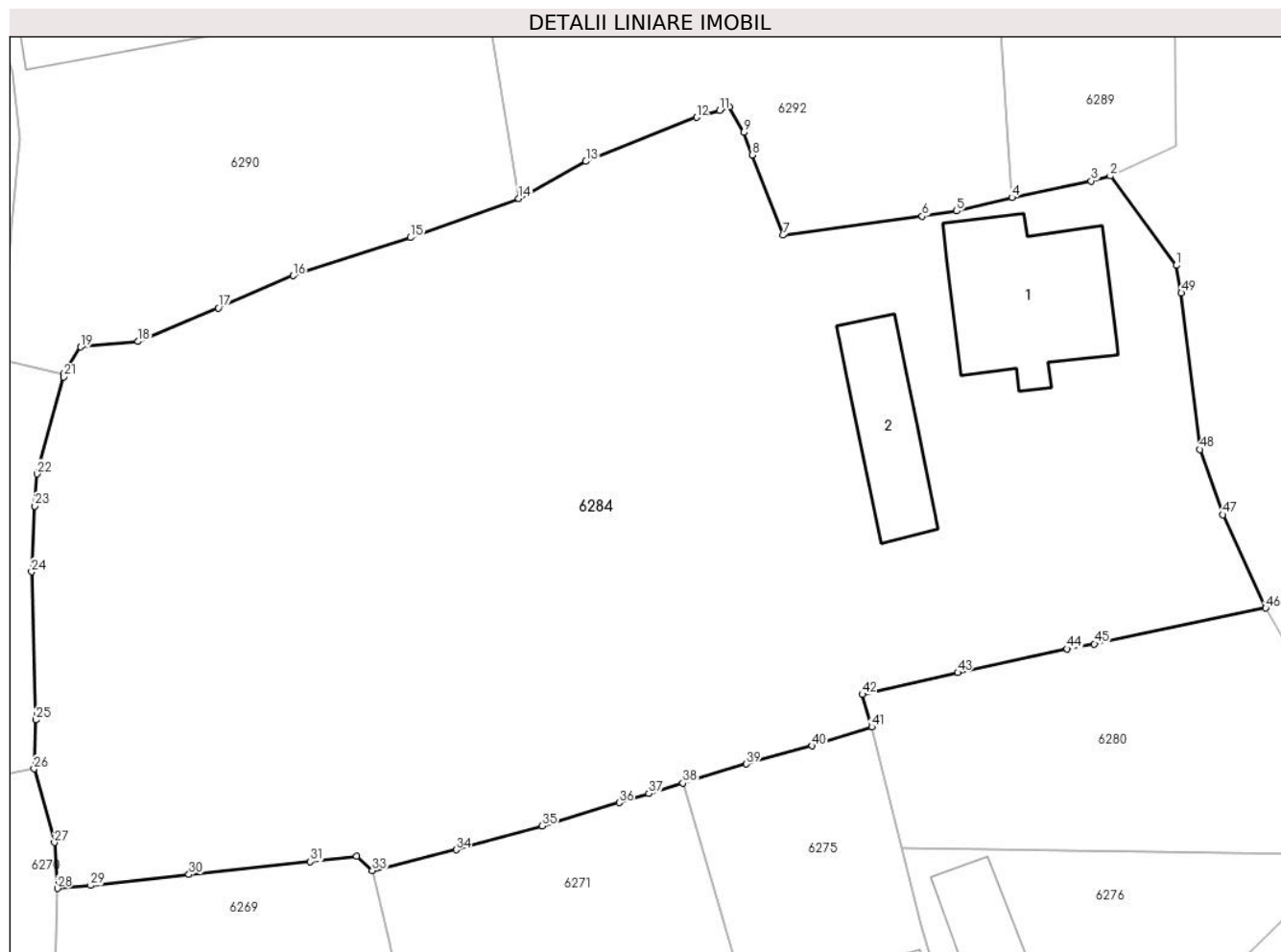
Inscrieri privind dezmembramintele dreptului de proprietate, drepturi reale de garanție și sarcini	Referințe
NU SUNT	

Anexa Nr. 1 La Partea I

Teren

Nr cadastral	Suprafața (mp)*	Observații / Referințe
24335	Din acte: 3.470 Masurata: 3.466	

* Suprafața este determinată în planul de proiecție Stereo 70.



Date referitoare la teren

Crt	Categorie folosință	Intra vilan	Suprafața (mp)	Tarla	Parcelă	Nr. topo	Observații / Referințe
1	curți constructii	DA	932	31	2131	-	
2	arabil	DA	840	31	2131/1	-	
3	faneata	DA	1.694	31	2131/1	-	

Date referitoare la construcții

Crt	Număr	Destinație construcție	Supraf. (mp)	Situație juridică	Observații / Referințe
A1.1	24335-C1	construcții de locuinte	125	Cu acte	Nr. niveluri:2; S. construita la sol:125 mp; Locuinta C1(P) in suprafata construita la sol de 125.00mp, beci in suprafata construita de 12.00mp, suprafata desfasurata de 137.00mp, construita din paianta si piatra naturala, acoperita cu tabla, edificata in anul 1930.
A1.2	24335-C2	construcții anexa	71	Cu acte	Nr. niveluri:1; S. construita la sol:71 mp; Anexa C2 (Parter) in suprafata de 71.00mp, construita din paianta si piatra naturala, acoperita cu tabla, edificata in anul 1930.

Lungime Segmente

1) Valorile lungimilor segmentelor sunt obținute din proiecție în plan.

Punct început	X / Y	Punct sfârșit	X / Y	Lungime segment
1	568.446,428 399.690,902	2	568.441,567 399.697,465	8.167
4	568.434,34 399.695,89	5	568.430,284 399.694,892	4.177
7	568.417,526 399.693,115	8	568.415,271 399.699,014	6.315
10	568.413,607 399.702,557	11	568.412,872 399.702,282	0.785
13	568.403,047 399.698,542	14	568.398,12 399.695,82	5.629
16	568.381,56 399.690,15	17	568.376,06 399.687,78	5.989
19	568.365,94 399.684,91	20	568.364,71 399.682,92	2.339
22	568.362,729 399.675,592	23	568.362,582 399.673,23	2.367
25	568.362,638 399.657,52	26	568.362,52 399.653,932	3.59
28	568.364,232 399.645,146	29	568.366,674 399.645,359	2.451
31	568.382,81 399.647,106	32	568.386,226 399.647,503	3.439
34	568.393,522 399.647,978	35	568.399,844 399.649,737	6.562
37	568.407,669 399.652,113	38	568.410,178 399.652,874	2.622
40	568.419,679 399.655,615	41	568.424,041 399.657,003	4.578
43	568.430,358 399.661,0	44	568.438,402 399.662,742	8.23
46	568.452,986 399.665,739	47	568.449,819 399.672,593	7.55
49	568.446,789 399.688,877	1	568.446,428 399.690,902	2.057

Punct început	X / Y	Punct sfârșit	X / Y	Lungime segment
2	568.441,567 399.697,465	3	568.440,16 399.697,106	1.452
5	568.430,284 399.694,892	6	568.427,749 399.694,515	2.563
8	568.415,271 399.699,014	9	568.414,631 399.700,669	1.774
11	568.412,872 399.702,282	12	568.411,175 399.701,78	1.77
14	568.398,12 399.695,82	15	568.390,16 399.692,95	8.462
17	568.376,06 399.687,78	18	568.370,15 399.685,31	6.405
20	568.364,71 399.682,92	21	568.364,684 399.682,716	0.206
23	568.362,582 399.673,23	24	568.362,341 399.668,403	4.833
26	568.362,52 399.653,932	27	568.364,012 399.648,52	5.613
29	568.366,674 399.645,359	30	568.373,897 399.646,172	7.269
32	568.386,226 399.647,503	33	568.387,368 399.646,461	1.546
35	568.399,844 399.649,737	36	568.405,495 399.651,446	5.904
38	568.410,178 399.652,874	39	568.414,846 399.654,281	4.875
41	568.424,041 399.657,003	42	568.423,353 399.659,398	2.492
44	568.438,402 399.662,742	45	568.440,402 399.663,107	2.033
47	568.449,819 399.672,593	48	568.448,146 399.677,389	5.079

Punct început	X / Y	Punct sfârșit	X / Y	Lungime segment
3	568.440,16 399.697,106	4	568.434,34 399.695,89	5.946
6	568.427,749 399.694,515	7	568.417,526 399.693,115	10.318
9	568.414,631 399.700,669	10	568.413,607 399.702,557	2.148
12	568.411,175 399.701,78	13	568.403,047 399.698,542	8.749
15	568.390,16 399.692,95	16	568.381,56 399.690,15	9.044
18	568.370,15 399.685,31	19	568.365,94 399.684,91	4.229
21	568.364,684 399.682,716	22	568.362,729 399.675,592	7.387
24	568.362,341 399.668,403	25	568.362,638 399.657,52	10.887
27	568.364,012 399.648,52	28	568.364,232 399.645,146	3.381
30	568.373,897 399.646,172	31	568.382,81 399.647,106	8.962
33	568.387,368 399.646,461	34	568.393,522 399.647,978	6.338
36	568.405,495 399.651,446	37	568.407,669 399.652,113	2.274
39	568.414,846 399.654,281	40	568.419,679 399.655,615	5.014
42	568.423,353 399.659,398	43	568.430,358 399.661,0	7.186
45	568.440,402 399.663,107	46	568.452,986 399.665,739	12.856
48	568.448,146 399.677,389	49	568.446,789 399.688,877	11.568

** Lungimile segmentelor sunt determinate în planul de proiecție Stereo 70 și sunt rotunjite la 1 milimetru.

*** Distanța dintre puncte este formată din segmente cumulate ce sunt mai mici decât valoarea 1 milimetru.

**DATE DESPRE IMOBILUL NR. 6285**

Oficiul de Cadastru și Publicitate Imobiliară PRAHOVA
Biroul de Cadastru și Publicitate Imobiliară Câmpina

A. Partea I. Descrierea imobilului

TEREN Intravilan

Adresa: Loc. Bordenii Mari, Jud. Prahova

Nr. Crt	Nr cadastral Nr. topografic	Suprafața* (mp)	Observații / Referințe
A1		431	Sector cadastral:36 Teren imprejmuit;

B. Partea II. Proprietari și acte

Inscrieri privitoare la dreptul de proprietate și alte drepturi reale		Referințe
/		
Act Normativ nr. 7, din 13/03/1996 emis de Parlamentul României (lege);		
B1	Inscrierea provizorie, drept de PROPRIETATE, dobandit prin Lege, cota actuala 1/1 1) NEIDENTIFICAT NEIDENTIFICAT	A1
B2	Se noteaza faptul ca imobilul are proprietar neidentificat.	A1

C. Partea III. SARCINI .

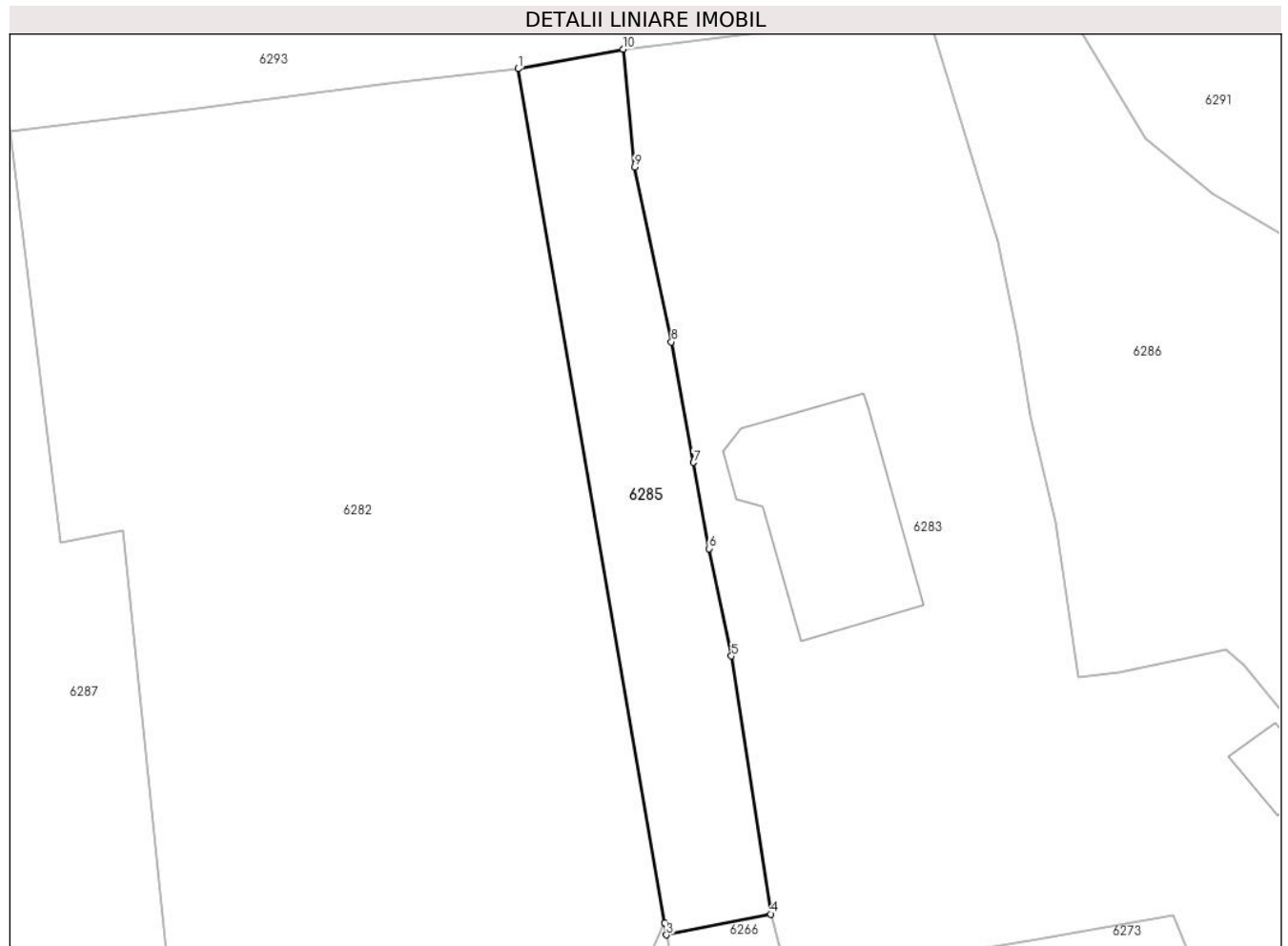
Inscrieri privind dezmembramintele dreptului de proprietate, drepturi reale de garanție și sarcini	Referințe
NU SUNT	

Anexa Nr. 1 La Partea I

Teren

Nr cadastral	Suprafața (mp)*	Observații / Referințe
	431	

* Suprafața este determinată în planul de proiecție Stereo 70.



Date referitoare la teren

Crt	Categorie folosință	Intravilan	Suprafața (mp)	Tarla	Parcelă	Nr. topo	Observații / Referințe
1	arabil	DA	431	31	2154/1	-	

Lungime Segmente

1) Valorile lungimilor segmentelor sunt obținute din proiecție în plan.

Punct început	X / Y	Punct sfârșit	X / Y	Lungime segment (** (m)
1	568.285,837 399.705,133	2	568.295,845 399.646,938	59.05
2	568.295,845 399.646,938	3	568.295,95 399.646,114	0.83
3	568.295,95 399.646,114	4	568.303,073 399.647,532	7.263
4	568.303,073 399.647,532	5	568.300,38 399.665,12	17.793
5	568.300,38 399.665,12	6	568.298,87 399.672,43	7.464

Punct început	X / Y	Punct sfârșit	X / Y	Lungime segment (** (m)
6	568.298,87 399.672,43	7	568.297,8 399.678,3	5.967
7	568.297,8 399.678,3	8	568.296,29 399.686,53	8.367
8	568.296,29 399.686,53	9	568.293,78 399.698,43	12.162
9	568.293,78 399.698,43	10	568.293,003 399.706,466	8.073
10	568.293,003 399.706,466	1	568.285,837 399.705,133	7.289

** Lungimile segmentelor sunt determinate în planul de proiecție Stereo 70 și sunt rotunjite la 1 milimetru.

*** Distanța dintre puncte este formată din segmente cumulate ce sunt mai mici decât valoarea 1 milimetru.

**DATE DESPRE IMOBILUL NR. 6286**

Oficiul de Cadastru și Publicitate Imobiliară PRAHOVA
Biroul de Cadastru și Publicitate Imobiliară Câmpina

A. Partea I. Descrierea imobilului

TEREN Intravilan

Nr. CF vechi:336

Nr. cadastral vechi:482

Adresa: Loc. Bordenii Mari, Al Perilor, Nr. 5, Jud. Prahova

Nr. Crt	Nr cadastral Nr. topografic	Suprafața* (mp)	Observații / Referințe
A1	21478	Din acte: 1.249 Masurata: 1.262	Sector cadastral:36 Teren imprejmuit;

B. Partea II. Proprietari și acte

Inscrieri privitoare la dreptul de proprietate și alte drepturi reale	Referințe
3551 / 23/05/2005	
Act Notarial nr. 2846, din 20/05/2005 emis de NP Ivan Mihaela;	
B1	A1
Intabulare, drept de PROPRIETATE cumparare ca bun comun, dobandit prin Conventie, cota actuala 1/1	
1) IONESCU CRISTIAN VICTOR	
2) IONESCU MARIANA	
OBSERVATII: (provenita din conversia CF 336)	

C. Partea III. SARCINI .

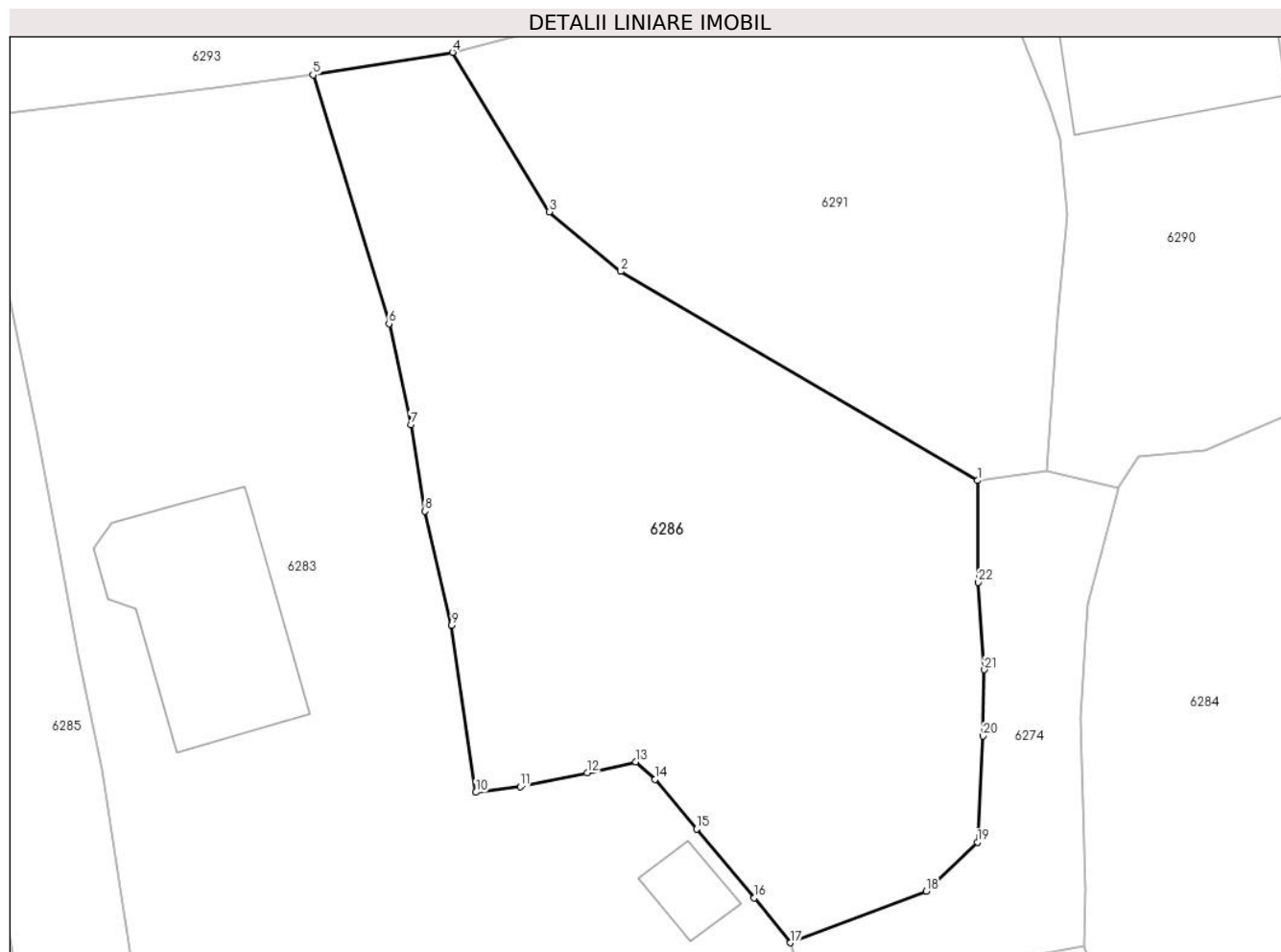
Inscrieri privind dezmembramintele dreptului de proprietate, drepturi reale de garanție și sarcini	Referințe
NU SUNT	

Anexa Nr. 1 La Partea I

Teren

Nr cadastral	Suprafața (mp)*	Observații / Referințe
21478	Din acte: 1.249 Masurata: 1.262	

* Suprafața este determinată în planul de proiecție Stereo 70.



Date referitoare la teren

Crt	Categorie folosință	Intra vilan	Suprafața (mp)	Tarla	Parcelă	Nr. topo	Observații / Referințe
1	faneata	DA	1.262	-	-	-	

Lungime Segmente

1) Valorile lungimilor segmentelor sunt obținute din proiecție în plan.

Punct început	X / Y	Punct sfârșit	X / Y	Lungime segment (** (m)
1	568.355,788 399.683,372	2	568.333,196 399.696,603	26.181
3	568.328,672 399.700,368	4	568.322,555 399.710,46	11.801
5	568.313,73 399.709,034	6	568.318,54 399.693,29	16.462
7	568.319,92 399.686,91	8	568.320,81 399.681,43	5.552
9	568.322,51 399.674,21	10	568.324,04 399.663,64	10.68

Punct început	X / Y	Punct sfârșit	X / Y	Lungime segment (** (m)
2	568.333,196 399.696,603	3	568.328,672 399.700,368	5.886
4	568.322,555 399.710,46	5	568.313,73 399.709,034	8.94
6	568.318,54 399.693,29	7	568.319,92 399.686,91	6.528
8	568.320,81 399.681,43	9	568.322,51 399.674,21	7.417
10	568.324,04 399.663,64	11	568.326,84 399.663,99	2.822

Punct început	X / Y	Punct sfârșit	X / Y	Lungime segment (** (m)
11	568.326,84 399.663,99	12	568.331,08 399.664,87	4.33
13	568.334,16 399.665,58	14	568.335,39 399.664,47	1.657
15	568.338,0 399.661,32	16	568.341,66 399.656,96	5.693
17	568.343,944 399.654,122	18	568.352,546 399.657,387	9.201
19	568.355,779 399.660,49	20	568.356,123 399.667,203	6.722
21	568.356,221 399.671,406	22	568.355,833 399.676,927	5.535

Punct început	X / Y	Punct sfârșit	X / Y	Lungime segment (** (m)
12	568.331,08 399.664,87	13	568.334,16 399.665,58	3.161
14	568.335,39 399.664,47	15	568.338,0 399.661,32	4.091
16	568.341,66 399.656,96	17	568.343,944 399.654,122	3.642
18	568.352,546 399.657,387	19	568.355,779 399.660,49	4.481
20	568.356,123 399.667,203	21	568.356,221 399.671,406	4.203
22	568.355,833 399.676,927	1	568.355,788 399.683,372	6.445

** Lungimile segmentelor sunt determinate în planul de proiecție Stereo 70 și sunt rotunjite la 1 milimetru.

*** Distanța dintre puncte este formată din segmente cumulate ce sunt mai mici decât valoarea 1 milimetru.

**DATE DESPRE IMOBILUL NR. 6287**

Oficiul de Cadastru și Publicitate Imobiliară PRAHOVA
Biroul de Cadastru și Publicitate Imobiliară Câmpina

A. Partea I. Descrierea imobilului

TEREN Intravilan

Adresa: Loc. Bordenii Mari, Jud. Prahova

Nr. Crt	Nr cadastral Nr. topografic	Suprafața* (mp)	Observații / Referințe
A1		4.773	Sector cadastral:36 Teren imprejmuit;

B. Partea II. Proprietari și acte

Inscrieri privitoare la dreptul de proprietate și alte drepturi reale		Referințe
/		
Act Normativ nr. 7, din 13/03/1996 emis de Parlamentul României (lege);		
B1	Inscrierea provizorie, drept de PROPRIETATE, dobandit prin Lege, cota actuala 1/1 1) NEIDENTIFICAT NEIDENTIFICAT	A1
B2	Se noteaza faptul ca imobilul are proprietar neidentificat.	A1

C. Partea III. SARCINI .

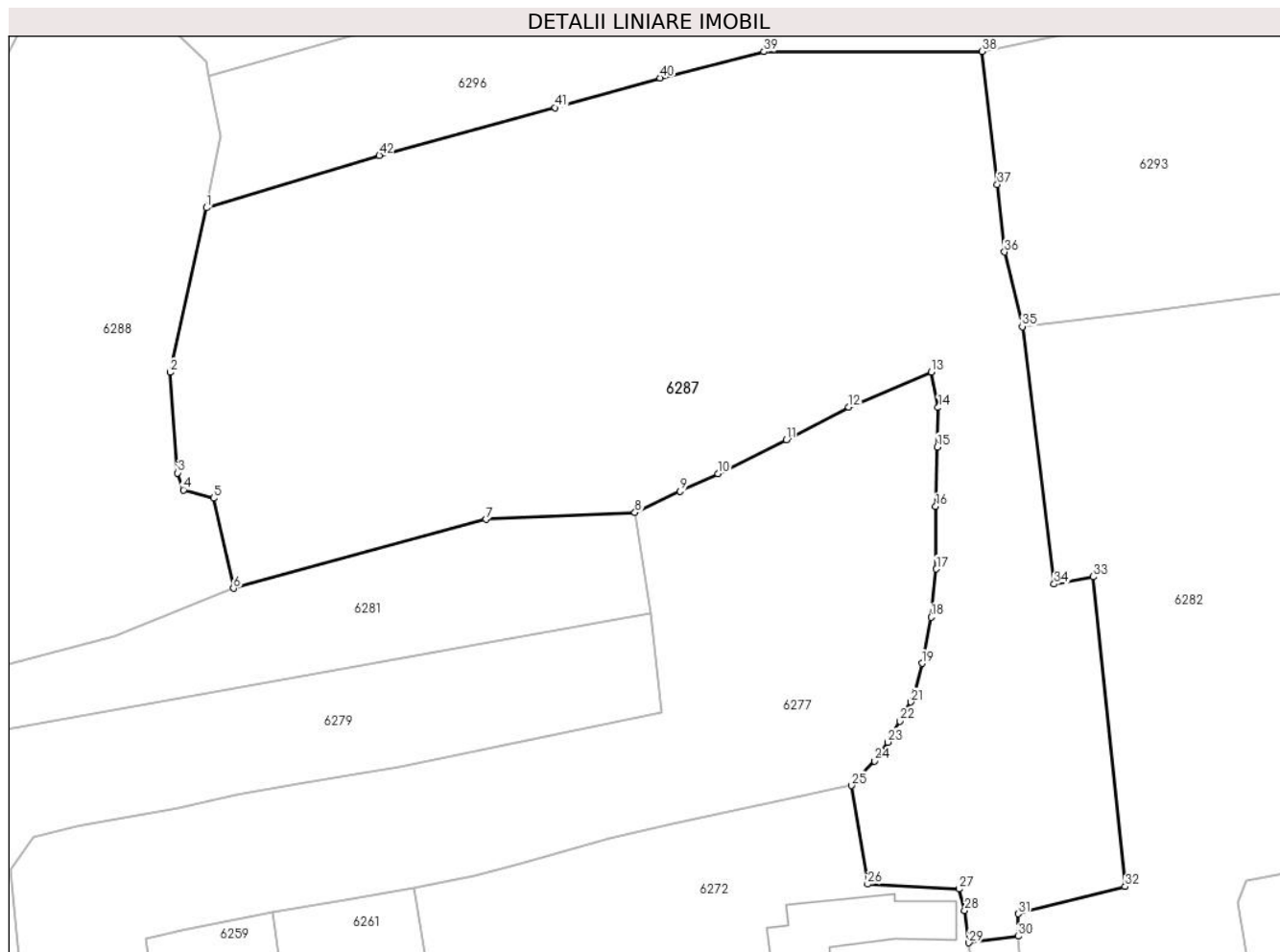
Inscrieri privind dezmembramintele dreptului de proprietate, drepturi reale de garanție și sarcini	Referințe
NU SUNT	

Anexa Nr. 1 La Partea I

Teren

Nr cadastral	Suprafața (mp)*	Observații / Referințe
	4.773	

* Suprafața este determinată în planul de proiecție Stereo 70.



Date referitoare la teren

Crt	Categorie folosință	Intravilan	Suprafața (mp)	Tarla	Parcelă	Nr. topo	Observații / Referințe
1	curți constructii	DA	800	31	2165	-	
2	faneata	DA	3.973	9	402/54	-	

Lungime Segmente

1) Valorile lungimilor segmentelor sunt obținute din proiecție în plan.

Punct început	X / Y	Punct sfârșit	X / Y	Lungime segment
1	568.162,451 399.713,734	2	568.158,502 399.695,878	18.288
4	568.159,967 399.683,11	5	568.163,249 399.682,211	3.403
7	568.192,856 399.679,896	8	568.209,06 399.680,651	16.222
10	568.218,094 399.684,844	11	568.225,507 399.688,548	8.287
13	568.241,275 399.695,913	14	568.242,028 399.692,048	3.938
2	568.158,502 399.695,878	3	568.159,346 399.684,944	10.966
5	568.163,249 399.682,211	6	568.165,401 399.672,422	10.023
8	568.209,06 399.680,651	9	568.213,971 399.682,973	5.432
11	568.225,507 399.688,548	12	568.232,287 399.692,108	7.658
14	568.242,028 399.692,048	15	568.241,933 399.687,758	4.291
3	568.159,346 399.684,944	4	568.159,967 399.683,11	1.937
6	568.165,401 399.672,422	7	568.192,856 399.679,896	28.453
9	568.213,971 399.682,973	10	568.218,094 399.684,844	4.528
12	568.232,287 399.692,108	13	568.241,275 399.695,913	9.76
15	568.241,933 399.687,758	16	568.241,754 399.681,302	6.458

Punct început	X / Y	Punct sfârșit	X / Y	Lungime segment	Punct început	X / Y	Punct sfârșit	X / Y	Lungime segment	Punct început	X / Y	Punct sfârșit	X / Y	Lungime segment
16	568.241,754 399.681,302	17	568.241,823 399.674,507	6.795	17	568.241,823 399.674,507	18	568.241,254 399.669,278	5.26	18	568.241,254 399.669,278	19	568.240,279 399.664,265	5.107
19	568.240,279 399.664,265	20	568.239,597 399.661,244	3.097	20	568.239,597 399.661,244	21	568.239,052 399.660,064	1.3	21	568.239,052 399.660,064	22	568.237,869 399.657,983	2.394
22	568.237,869 399.657,983	23	568.236,533 399.655,717	2.631	23	568.236,533 399.655,717	24	568.235,128 399.653,649	2.5	24	568.235,128 399.653,649	25	568.232,572 399.650,998	3.683
25	568.232,572 399.650,998	26	568.234,36 399.640,281	10.865	26	568.234,36 399.640,281	27	568.244,326 399.639,755	9.98	27	568.244,326 399.639,755	28	568.244,911 399.637,424	2.404
28	568.244,911 399.637,424	29	568.245,357 399.633,927	3.525	29	568.245,357 399.633,927	30	568.250,701 399.634,629	5.39	30	568.250,701 399.634,629	31	568.250,706 399.637,071	2.442
31	568.250,706 399.637,071	32	568.262,378 399.640,024	12.04	32	568.262,378 399.640,024	33	568.258,885 399.673,665	33.821	33	568.258,885 399.673,665	34	568.254,628 399.672,886	4.328
34	568.254,628 399.672,886	35	568.251,17 399.700,842	28.169	35	568.251,17 399.700,842	36	568.249,221 399.708,948	8.337	36	568.249,221 399.708,948	37	568.248,456 399.716,276	7.369
37	568.248,456 399.716,276	38	568.246,806 399.730,721	14.539	38	568.246,806 399.730,721	39	568.223,087 399.730,684	23.719	39	568.223,087 399.730,684	40	568.211,792 399.727,837	11.648
40	568.211,792 399.727,837	41	568.200,39 399.724,591	11.855	41	568.200,39 399.724,591	42	568.181,263 399.719,421	19.813	42	568.181,263 399.719,421	1	568.162,451 399.713,734	19.653

** Lungimile segmentelor sunt determinate în planul de proiecție Stereo 70 și sunt rotunjite la 1 milimetru.

*** Distanța dintre puncte este formată din segmente cumulate ce sunt mai mici decât valoarea 1 milimetru.

**DATE DESPRE IMOBILUL NR. 6288**

Oficiul de Cadastru și Publicitate Imobiliară PRAHOVA
Biroul de Cadastru și Publicitate Imobiliară Câmpina

A. Partea I. Descrierea imobilului

TEREN Intravilan

Nr. CF vechi:1583

Nr. cadastral vechi:10543

Adresa: Loc. Bordenii Mari, Str Plai, Jud. Prahova

Nr. Crt	Nr cadastral Nr. topografic	Suprafața* (mp)	Observații / Referințe
A1	20658	Din acte: 2.170 Masurata: 2.190	Sector cadastral:36 Teren imprejmuit;

B. Partea II. Proprietari și acte

Inscrieri privitoare la dreptul de proprietate și alte drepturi reale	Referințe
6302 / 26/04/2010	
Act Administrativ nr. 202004, din 26/03/2008 emis de C.J.P.S.D.P.A.T. (titlu de proprietate);	
B1	A1
Intabulare, drept de PROPRIETATE, dobandit prin Reconstituire, cota actuala 1/1 1) STANCU AURICA	

C. Partea III. SARCINI .

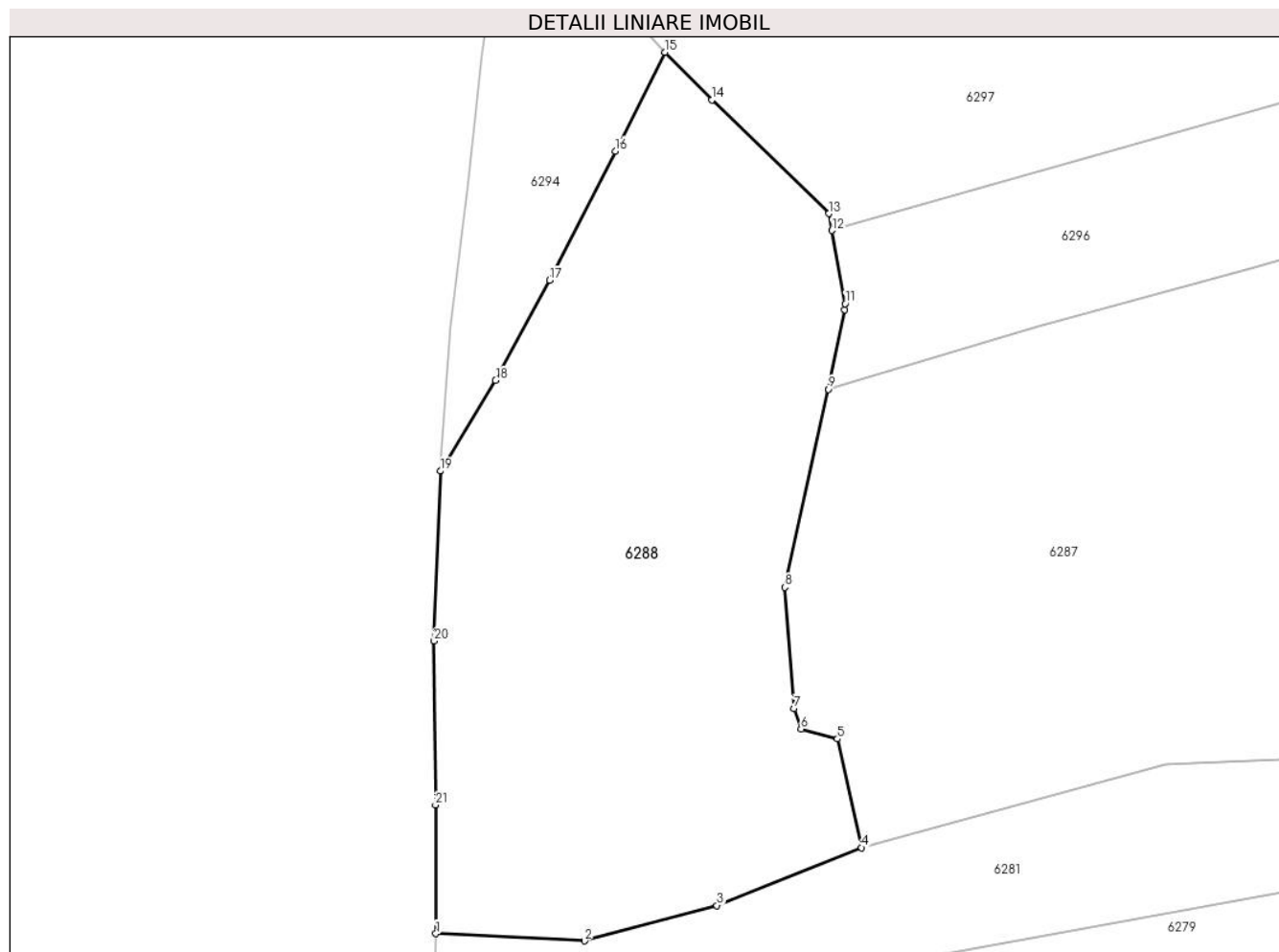
Inscrieri privind dezmembramintele dreptului de proprietate, drepturi reale de garanție și sarcini	Referințe
NU SUNT	

Anexa Nr. 1 La Partea I

Teren

Nr cadastral	Suprafața (mp)*	Observații / Referințe
20658	Din acte: 2.170 Masurata: 2.190	

* Suprafața este determinată în planul de proiecție Stereo 70.



Date referitoare la teren

Crt	Categorie folosință	Intra vilan	Suprafața (mp)	Tarla	Parcelă	Nr. topo	Observații / Referințe
1	arabil	DA	2.190	9	402/53	-	

Lungime Segmente

1) Valorile lungimilor segmentelor sunt obținute din proiecție în plan.

Punct început	X / Y	Punct sfârșit	X / Y	Lungime segment (** (m)
1	568.127,072 399.664,664	2	568.140,458 399.664,015	13.402
3	568.152,397 399.667,196	4	568.165,401 399.672,422	14.015
5	568.163,249 399.682,211	6	568.159,967 399.683,11	3.403
7	568.159,346 399.684,944	8	568.158,502 399.695,878	10.966
9	568.162,451 399.713,734	10	568.163,912 399.720,91	7.323

Punct început	X / Y	Punct sfârșit	X / Y	Lungime segment (** (m)
2	568.140,458 399.664,015	3	568.152,397 399.667,196	12.355
4	568.165,401 399.672,422	5	568.163,249 399.682,211	10.023
6	568.159,967 399.683,11	7	568.159,346 399.684,944	1.937
8	568.158,502 399.695,878	9	568.162,451 399.713,734	18.288
10	568.163,912 399.720,91	11	568.163,949 399.721,451	0.542

Punct început	X / Y	Punct sfârșit	X / Y	Lungime segment (** (m)
11	568.163,949 399.721,451	12	568.162,755 399.728,038	6.695
13	568.162,48 399.729,559	14	568.151,943 399.739,801	14.694
15	568.147,724 399.744,104	16	568.143,243 399.735,199	9.969
17	568.137,319 399.723,542	18	568.132,462 399.714,519	10.247
19	568.127,476 399.706,35	20	568.126,912 399.691,052	15.308
21	568.127,041 399.676,259	1	568.127,072 399.664,664	11.595

Punct început	X / Y	Punct sfârșit	X / Y	Lungime segment (** (m)
12	568.162,755 399.728,038	13	568.162,48 399.729,559	1.545
14	568.151,943 399.739,801	15	568.147,724 399.744,104	6.026
16	568.143,243 399.735,199	17	568.137,319 399.723,542	13.076
18	568.132,462 399.714,519	19	568.127,476 399.706,35	9.571
20	568.126,912 399.691,052	21	568.127,041 399.676,259	14.793

** Lungimile segmentelor sunt determinate în planul de proiecție Stereo 70 și sunt rotunjite la 1 milimetru.

*** Distanța dintre puncte este formată din segmente cumulate ce sunt mai mici decât valoarea 1 milimetru.

**DATE DESPRE IMOBILUL NR. 6289**

Oficiul de Cadastru și Publicitate Imobiliară PRAHOVA
Biroul de Cadastru și Publicitate Imobiliară Câmpina

A. Partea I. Descrierea imobilului

TEREN Intravilan

Adresa: Loc. Bordenii Mari, Jud. Prahova

Nr. Crt	Nr cadastral Nr. topografic	Suprafața* (mp)	Observații / Referințe
A1		178	Sector cadastral:36 Teren imprejmuit;

B. Partea II. Proprietari și acte

Inscrieri privitoare la dreptul de proprietate și alte drepturi reale	Referințe
/	
Act Administrativ nr. 37855, din 05/04/1995 emis de C.J.P.S.D.P.A.T. (titlu de proprietate);	
B1	A1
Intabulare, drept de PROPRIETATE, dobandit prin Constituire, cota actuala 1/1	
1) SPĂTARU ALEX AURELIA	
2) SPĂTARU VASILE VASILE	

C. Partea III. SARCINI .

Inscrieri privind dezmembramintele dreptului de proprietate, drepturi reale de garanție și sarcini	Referințe
NU SUNT	

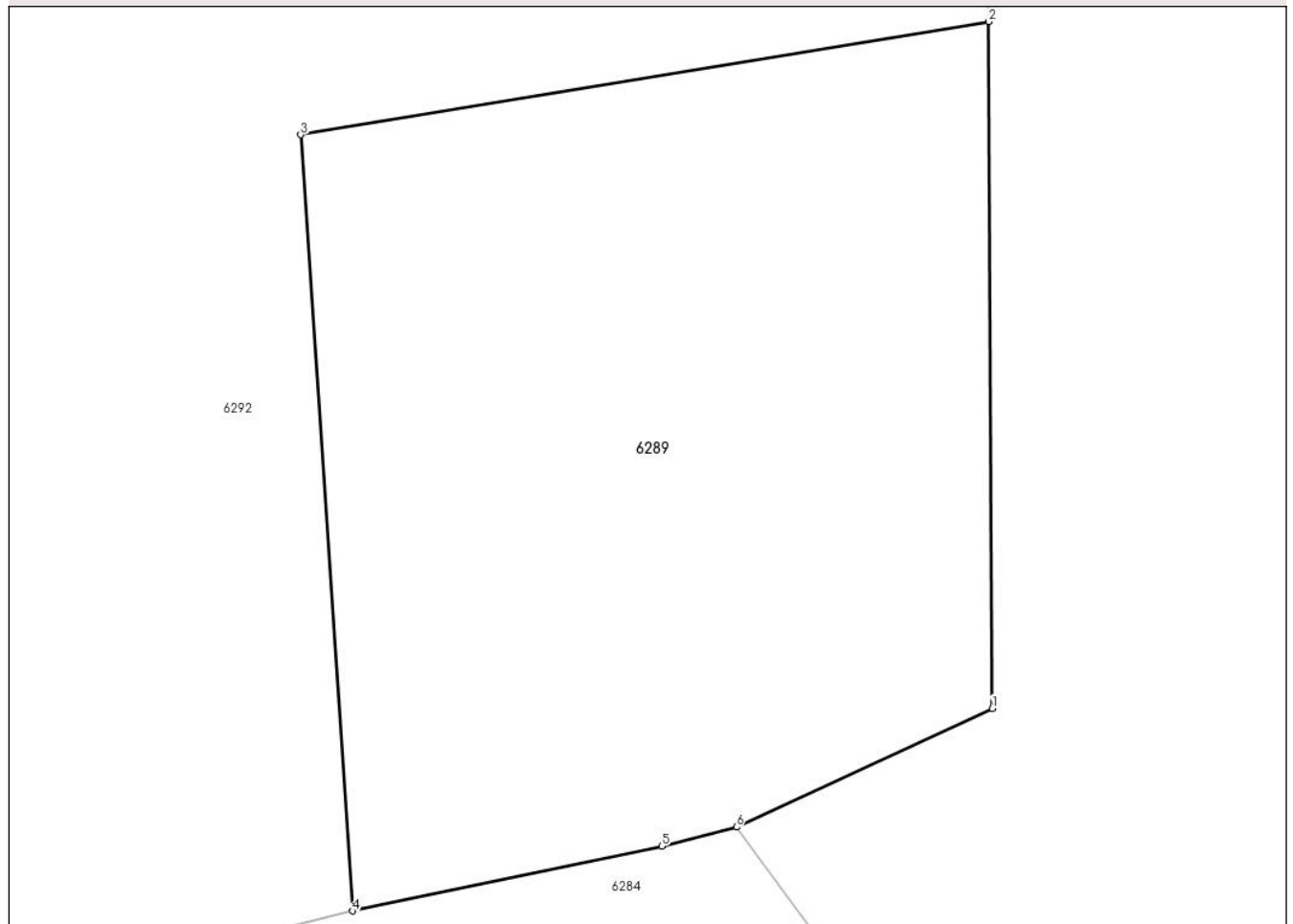
Anexa Nr. 1 La Partea I

Teren

Nr cadastral	Suprafața (mp)*	Observații / Referințe
	178	

* Suprafața este determinată în planul de proiecție Stereo 70.

DETALII LINIARE IMOBIL



Date referitoare la teren

Crt	Categorie folosință	Intravilan	Suprafața (mp)	Tarla	Parcelă	Nr. topo	Observații / Referințe
1	curți constructii	DA	178	31	2130	-	

Lungime Segmente

1) Valorile lungimilor segmentelor sunt obținute din proiecție în plan.

Punct început	X / Y	Punct sfârșit	X / Y	Lungime segment (** (m)
1	568.446,385 399.699,698	2	568.446,316 399.712,616	12.918
2	568.446,316 399.712,616	3	568.433,366 399.710,488	13.124
3	568.433,366 399.710,488	4	568.434,34 399.695,89	14.63
4	568.434,34 399.695,89	5	568.440,16 399.697,106	5.946
5	568.440,16 399.697,106	6	568.441,567 399.697,465	1.452

Punct început	X / Y	Punct sfârșit	X / Y	Lungime segment (** (m)
6	568.441,567 399.697,465	1	568.446,385 399.699,698	5.31

** Lungimile segmentelor sunt determinate în planul de proiecție Stereo 70 și sunt rotunjite la 1 milimetru.

*** Distanța dintre puncte este formată din segmente cumulate ce sunt mai mici decât valoarea 1 milimetru.

**DATE DESPRE IMOBILUL NR. 6290**

Oficiul de Cadastru și Publicitate Imobiliară PRAHOVA
Biroul de Cadastru și Publicitate Imobiliară Câmpina

A. Partea I. Descrierea imobilului

TEREN Intravilan

Nr. CF vechi:1155

Nr. cadastral vechi:10272

Adresa: Loc. Bordenii Mari, Jud. Prahova

Nr. Crt	Nr cadastral Nr. topografic	Suprafața* (mp)	Observații / Referințe
A1	20365	1.177	Sector cadastral:36 Teren imprejmuit;

Construcții

Crt	Nr cadastral Nr. topografic	Adresa	Observații / Referințe
A1.1	20365-C1	Loc. Bordenii Mari, Jud. Prahova	Nr. niveluri:1; S. construita la sol:105 mp; CASA DE LOCUIT; PARTER

B. Partea II. Proprietari și acte

Inscrieri privitoare la dreptul de proprietate și alte drepturi reale		Referințe
19195 / 11/09/2008		
Act Notarial nr. 650, din 01/10/2007 emis de NP IVAN MIHAELA;		
B1	Intabulare, drept de PROPRIETATE, dobandit prin Conventie, cota actuala 1/1 1) IONESCU MARIANA DOINA	A1, A1.1

C. Partea III. SARCINI .

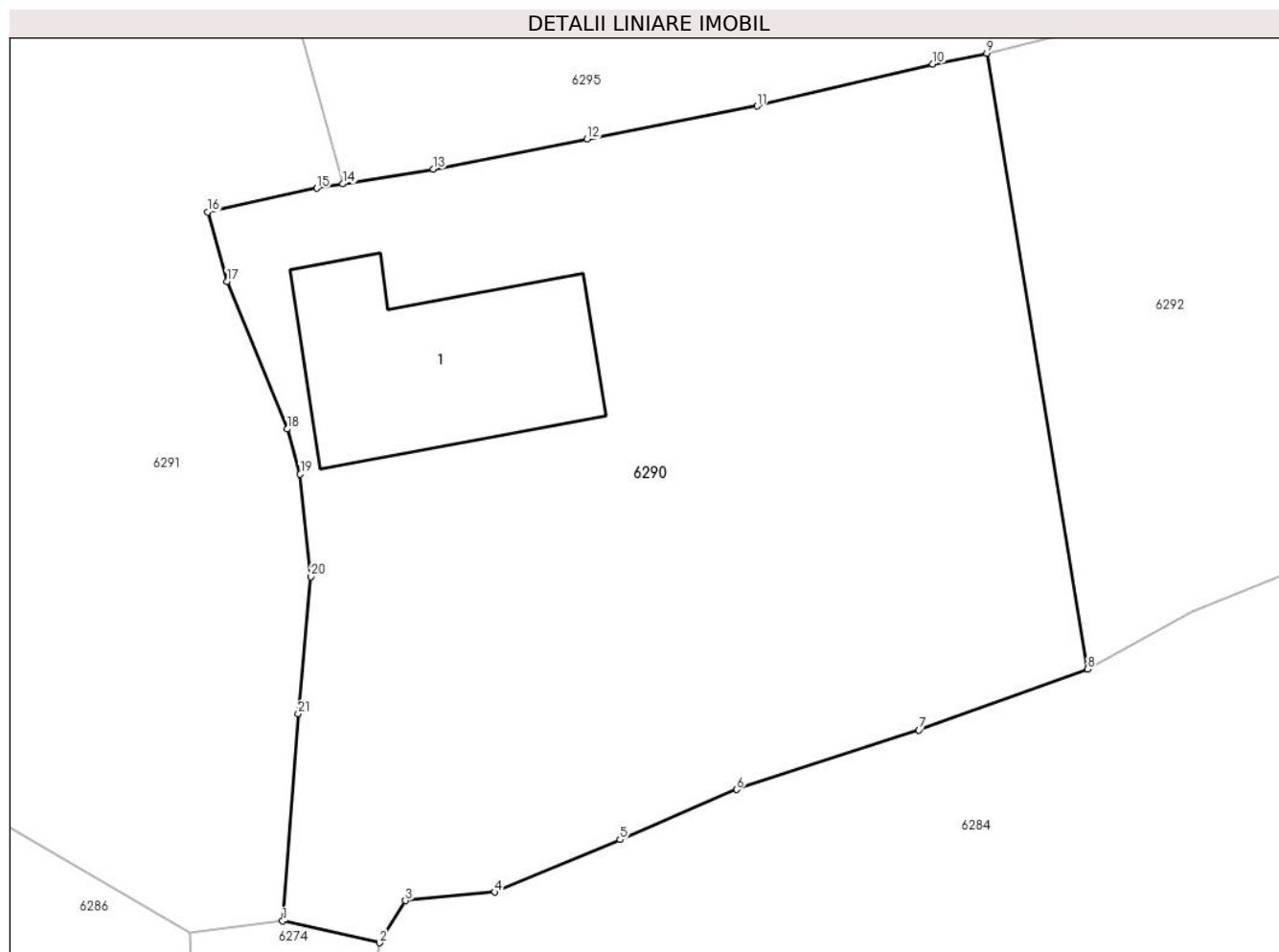
Inscrieri privind dezmembramintele dreptului de proprietate, drepturi reale de garanție și sarcini	Referințe
NU SUNT	

Anexa Nr. 1 La Partea I

Teren

Nr cadastral	Suprafața (mp)*	Observații / Referințe
20365	1.177	

* Suprafața este determinată în planul de proiecție Stereo 70.



Date referitoare la teren

Crt	Categorie folosință	Intravilan	Suprafața (mp)	Tarla	Parcelă	Nr. topo	Observații / Referințe
1	curți construcții	DA	399	31	2127,2128	-	
2	arabil	DA	778	31	2127,2128	-	

Date referitoare la construcții

Crt	Număr	Destinație construcție	Supraf. (mp)	Situație juridică	Observații / Referințe
A1.1	20365-C1	construcții de locuințe	105	Cu acte	Nr. niveluri:1; S. construită la sol:105 mp; CASA DE LOCUIT; PARTER

Lungime Segmente

1) Valorile lungimilor segmentelor sunt obținute din proiecție în plan.

Punct început	X / Y	Punct sfârșit	X / Y	Lungime segment (** (m)
1	568.360,147 399.683,951	2	568.364,71 399.682,92	4.678
3	568.365,94 399.684,91	4	568.370,15 399.685,31	4.229
5	568.376,06 399.687,78	6	568.381,56 399.690,15	5.989

Punct început	X / Y	Punct sfârșit	X / Y	Lungime segment (** (m)
2	568.364,71 399.682,92	3	568.365,94 399.684,91	2.339
4	568.370,15 399.685,31	5	568.376,06 399.687,78	6.405
6	568.381,56 399.690,15	7	568.390,16 399.692,95	9.044

Punct început	X / Y	Punct sfârșit	X / Y	Lungime segment (** (m)
7	568.390,16 399.692,95	8	568.398,12 399.695,82	8.462
9	568.393,37 399.724,86	10	568.390,82 399.724,35	2.6
11	568.382,53 399.722,37	12	568.374,504 399.720,808	8.176
13	568.367,26 399.719,4	14	568.362,975 399.718,699	4.342
15	568.361,76 399.718,5	16	568.356,61 399.717,38	5.27
17	568.357,52 399.714,1	18	568.360,35 399.707,14	7.513
19	568.360,97 399.705,01	20	568.361,48 399.700,18	4.857
21	568.360,88 399.693,71	1	568.360,147 399.683,951	9.787

Punct început	X / Y	Punct sfârșit	X / Y	Lungime segment (** (m)
8	568.398,12 399.695,82	9	568.393,37 399.724,86	29.426
10	568.390,82 399.724,35	11	568.382,53 399.722,37	8.523
12	568.374,504 399.720,808	13	568.367,26 399.719,4	7.38
14	568.362,975 399.718,699	15	568.361,76 399.718,5	1.231
16	568.356,61 399.717,38	17	568.357,52 399.714,1	3.404
18	568.360,35 399.707,14	19	568.360,97 399.705,01	2.218
20	568.361,48 399.700,18	21	568.360,88 399.693,71	6.498

** Lungimile segmentelor sunt determinate în planul de proiecție Stereo 70 și sunt rotunjite la 1 milimetru.

*** Distanța dintre puncte este formată din segmente cumulate ce sunt mai mici decât valoarea 1 milimetru.

**DATE DESPRE IMOBILUL NR. 6291**

Oficiul de Cadastru și Publicitate Imobiliară PRAHOVA
Biroul de Cadastru și Publicitate Imobiliară Câmpina

A. Partea I. Descrierea imobilului

TEREN Intravilan

Adresa: Loc. Bordenii Mari, Jud. Prahova

Nr. Crt	Nr cadastral Nr. topografic	Suprafața* (mp)	Observații / Referințe
A1		Din acte: 1.203 Masurata: 1.270	Sector cadastral:36 Teren imprejmuit;

B. Partea II. Proprietari și acte

Inscrieri privitoare la dreptul de proprietate și alte drepturi reale		Referințe
/		
Act Administrativ nr. 97900, din 22/10/2002 emis de C.J.P.S.D.P.A.T. (titlu de proprietate);		
B1	Intabulare, drept de PROPRIETATE, dobandit prin Reconstituire, cota actuala 1/1 1) BAZGA M ANICA	A1

C. Partea III. SARCINI .

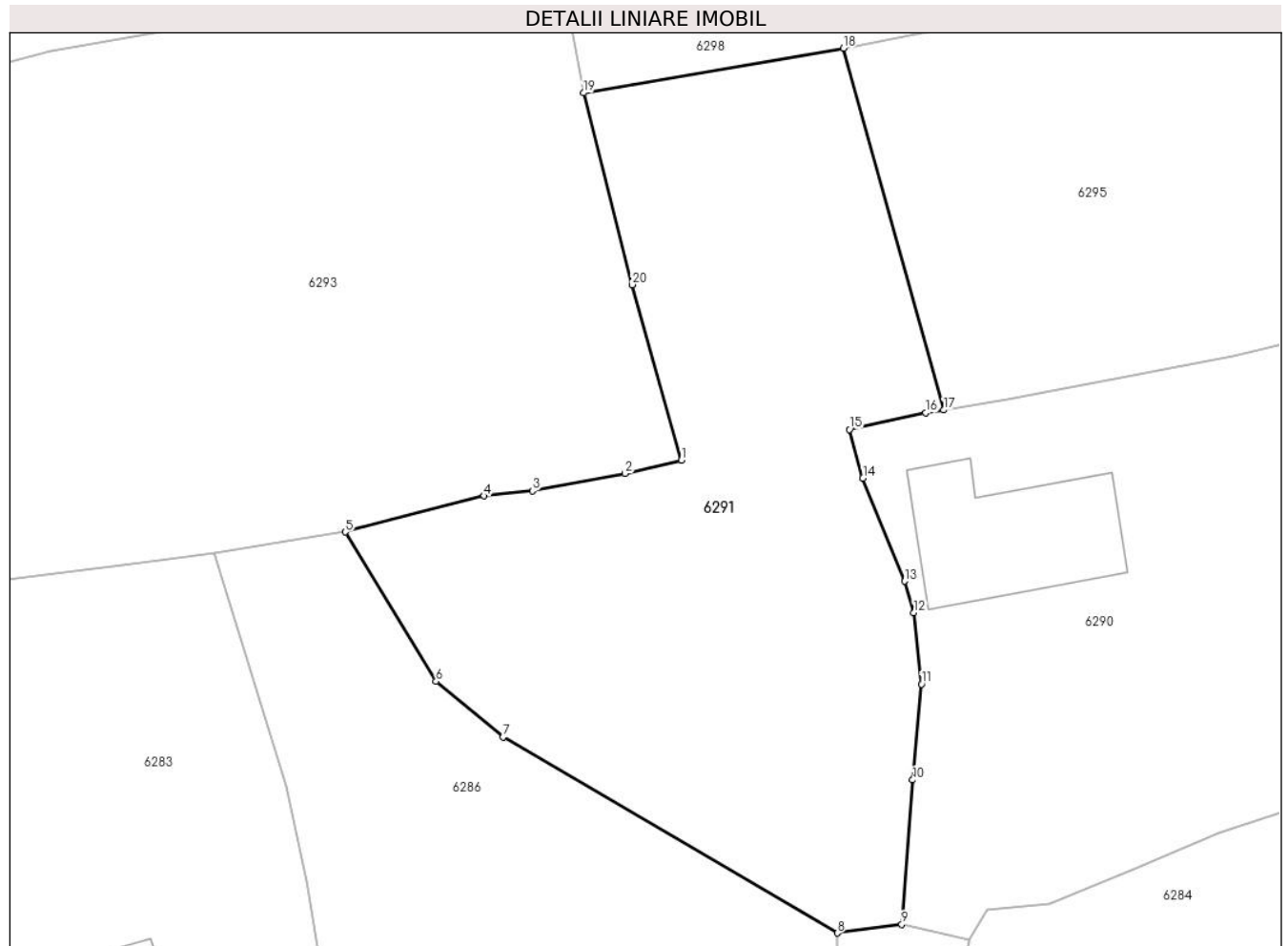
Inscrieri privind dezmembramintele dreptului de proprietate, drepturi reale de garanție și sarcini	Referințe
NU SUNT	

Anexa Nr. 1 La Partea I

Teren

Nr cadastral	Suprafața (mp)*	Observații / Referințe
	Din acte: 1.203 Masurata: 1.270	

* Suprafața este determinată în planul de proiecție Stereo 70.



Date referitoare la teren

Crt	Categorie folosință	Intravilan	Suprafața (mp)	Tarla	Parcelă	Nr. topo	Observații / Referințe
1	curți constructii	DA	600	31	2126	-	
2	arabil	DA	670	31	2125	-	

Lungime Segmente

1) Valorile lungimilor segmentelor sunt obținute din proiecție în plan.

Punct început	X / Y	Punct sfârșit	X / Y	Lungime segment (** (m)
1	568.345,267 399.715,309	2	568.341,446 399.714,412	3.925
2	568.341,446 399.714,412	3	568.335,192 399.713,244	6.362
3	568.335,192 399.713,244	4	568.331,923 399.712,899	3.287
4	568.331,923 399.712,899	5	568.322,555 399.710,46	9.68

Punct început	X / Y	Punct sfârșit	X / Y	Lungime segment (** (m)
5	568.322,555 399.710,46	6	568.328,672 399.700,368	11.801
6	568.328,672 399.700,368	7	568.333,196 399.696,603	5.886
7	568.333,196 399.696,603	8	568.355,788 399.683,372	26.181
8	568.355,788 399.683,372	9	568.360,147 399.683,951	4.398
9	568.360,147 399.683,951	10	568.360,88 399.693,71	9.787
10	568.360,88 399.693,71	11	568.361,48 399.700,18	6.498
11	568.361,48 399.700,18	12	568.360,97 399.705,01	4.857
12	568.360,97 399.705,01	13	568.360,35 399.707,14	2.218
13	568.360,35 399.707,14	14	568.357,52 399.714,1	7.513
14	568.357,52 399.714,1	15	568.356,61 399.717,38	3.404
15	568.356,61 399.717,38	16	568.361,76 399.718,5	5.27
16	568.361,76 399.718,5	17	568.362,975 399.718,699	1.231
17	568.362,975 399.718,699	18	568.356,21 399.743,137	25.357
18	568.356,21 399.743,137	19	568.338,641 399.740,112	17.827
19	568.338,641 399.740,112	20	568.341,915 399.727,166	13.354
20	568.341,915 399.727,166	1	568.345,267 399.715,309	12.321

** Lungimile segmentelor sunt determinate în planul de proiecție Stereo 70 și sunt rotunjite la 1 milimetru.

*** Distanța dintre puncte este formată din segmente cumulate ce sunt mai mici decât valoarea 1 milimetru.

**DATE DESPRE IMOBILUL NR. 6292**

Oficiul de Cadastru și Publicitate Imobiliară PRAHOVA
Biroul de Cadastru și Publicitate Imobiliară Câmpina

A. Partea I. Descrierea imobilului

TEREN Intravilan

Adresa: Loc. Bordenii Mari, Jud. Prahova

Nr. Crt	Nr cadastral Nr. topografic	Suprafața* (mp)	Observații / Referințe
A1		1.575	Sector cadastral:36 Teren imprejmuit;

B. Partea II. Proprietari și acte

Inscrieri privitoare la dreptul de proprietate și alte drepturi reale		Referințe
/		
Act Normativ nr. 7, din 13/03/1996 emis de Parlamentul României (lege);		
B1	Inscrierea provizorie, drept de PROPRIETATE, dobandit prin Lege, cota actuala 1/1 1) NEIDENTIFICAT NEIDENTIFICAT	A1
B2	Se noteaza faptul ca imobilul are proprietar neidentificat.	A1

C. Partea III. SARCINI .

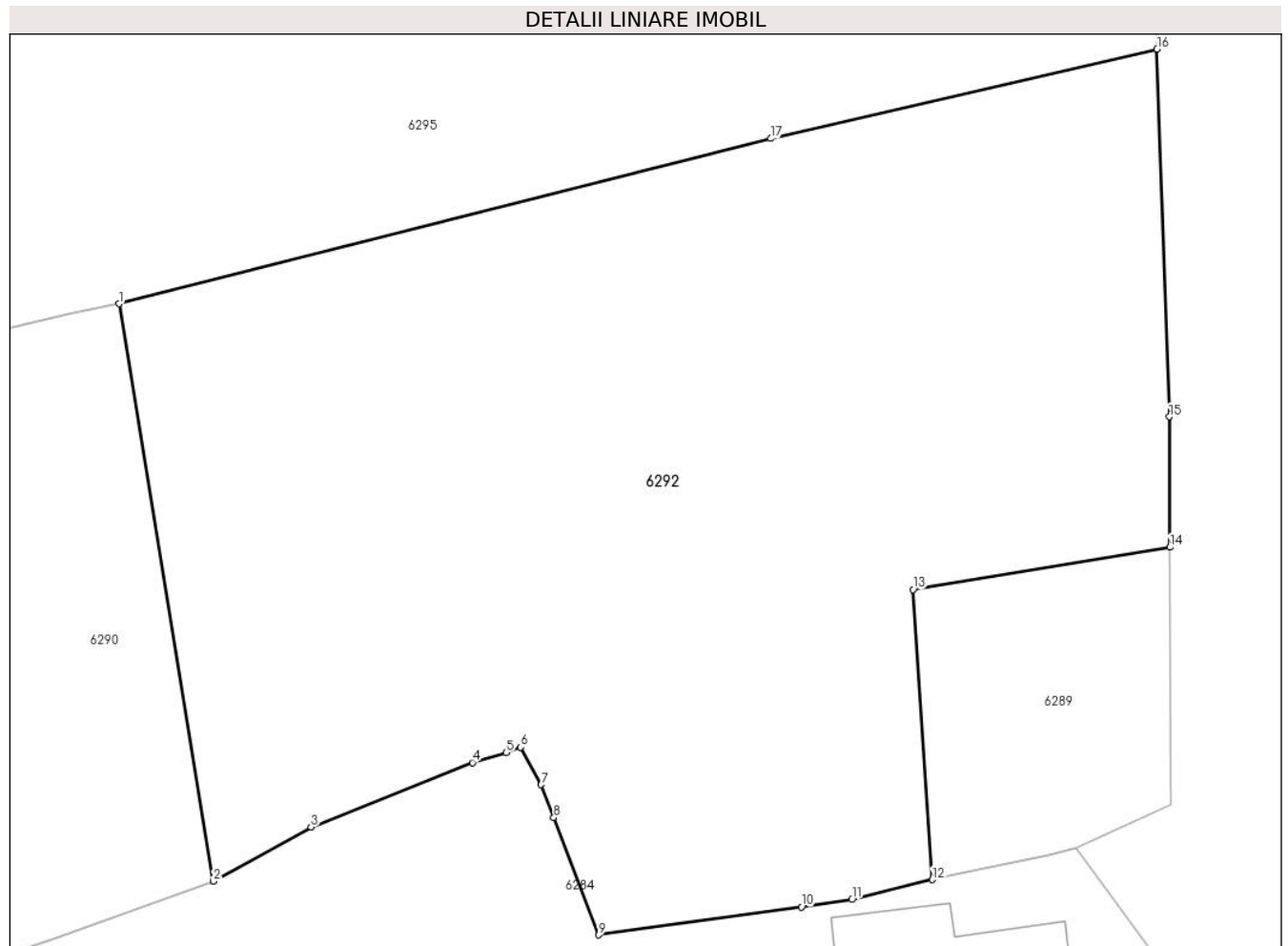
Inscrieri privind dezmembramintele dreptului de proprietate, drepturi reale de garanție și sarcini	Referințe
NU SUNT	

Anexa Nr. 1 La Partea I

Teren

Nr cadastral	Suprafața (mp)*	Observații / Referințe
	1.575	

* Suprafața este determinată în planul de proiecție Stereo 70.



Date referitoare la teren

Crt	Categorie folosință	Intravilan	Suprafața (mp)	Tarla	Parcelă	Nr. topo	Observații / Referințe
1	curți constructii	DA	600	31	2130/1	-	
2	faneata	DA	975	31	2129	-	

Lungime Segmente

1) Valorile lungimilor segmentelor sunt obținute din proiecție în plan.

Punct început	X / Y	Punct sfârșit	X / Y	Lungime segment (** (m)
1	568.393,37 399.724,86	2	568.398,12 399.695,82	29.426
2	568.398,12 399.695,82	3	568.403,047 399.698,542	5.629
3	568.403,047 399.698,542	4	568.411,175 399.701,78	8.749
4	568.411,175 399.701,78	5	568.412,872 399.702,282	1.77

Punct început	X / Y	Punct sfârșit	X / Y	Lungime segment (** (m)
5	568.412,872 399.702,282	6	568.413,607 399.702,557	0.785
6	568.413,607 399.702,557	7	568.414,631 399.700,669	2.148
7	568.414,631 399.700,669	8	568.415,271 399.699,014	1.774
8	568.415,271 399.699,014	9	568.417,526 399.693,115	6.315
9	568.417,526 399.693,115	10	568.427,749 399.694,515	10.318
10	568.427,749 399.694,515	11	568.430,284 399.694,892	2.563
11	568.430,284 399.694,892	12	568.434,34 399.695,89	4.177
12	568.434,34 399.695,89	13	568.433,366 399.710,488	14.63
13	568.433,366 399.710,488	14	568.446,316 399.712,616	13.124
14	568.446,316 399.712,616	15	568.446,281 399.719,175	6.559
15	568.446,281 399.719,175	16	568.445,657 399.737,672	18.508
16	568.445,657 399.737,672	17	568.426,2 399.733,176	19.97
17	568.426,2 399.733,176	1	568.393,37 399.724,86	33.867

** Lungimile segmentelor sunt determinate în planul de proiecție Stereo 70 și sunt rotunjite la 1 milimetru.

*** Distanța dintre puncte este formată din segmente cumulate ce sunt mai mici decât valoarea 1 milimetru.

**DATE DESPRE IMOBILUL NR. 6293**

Oficiul de Cadastru și Publicitate Imobiliară PRAHOVA
Biroul de Cadastru și Publicitate Imobiliară Câmpina

A. Partea I. Descrierea imobilului

TEREN Intravilan

Adresa: Loc. Bordenii Mari, Jud. Prahova

Nr. Crt	Nr cadastral Nr. topografic	Suprafața* (mp)	Observații / Referințe
A1		Din acte: 3.223 Masurata: 3.129	Sector cadastral:36 Teren imprejmuit;

B. Partea II. Proprietari și acte

Inscrieri privitoare la dreptul de proprietate și alte drepturi reale	Referințe
/	
Act Notarial nr. 445, din 23/11/2005 emis de NP Musat Margarit (certificat de mostenitor, Certificat de mostenitor nr. 366/22.11.2004, Proces verbal de punere in posesie nr. 1975/09.11.2005);	
B1 Intabulare, drept de PROPRIETATE, dobandit prin Succesiune, cota actuala 1/1 1) CAZACU VASILICA	A1

C. Partea III. SARCINI .

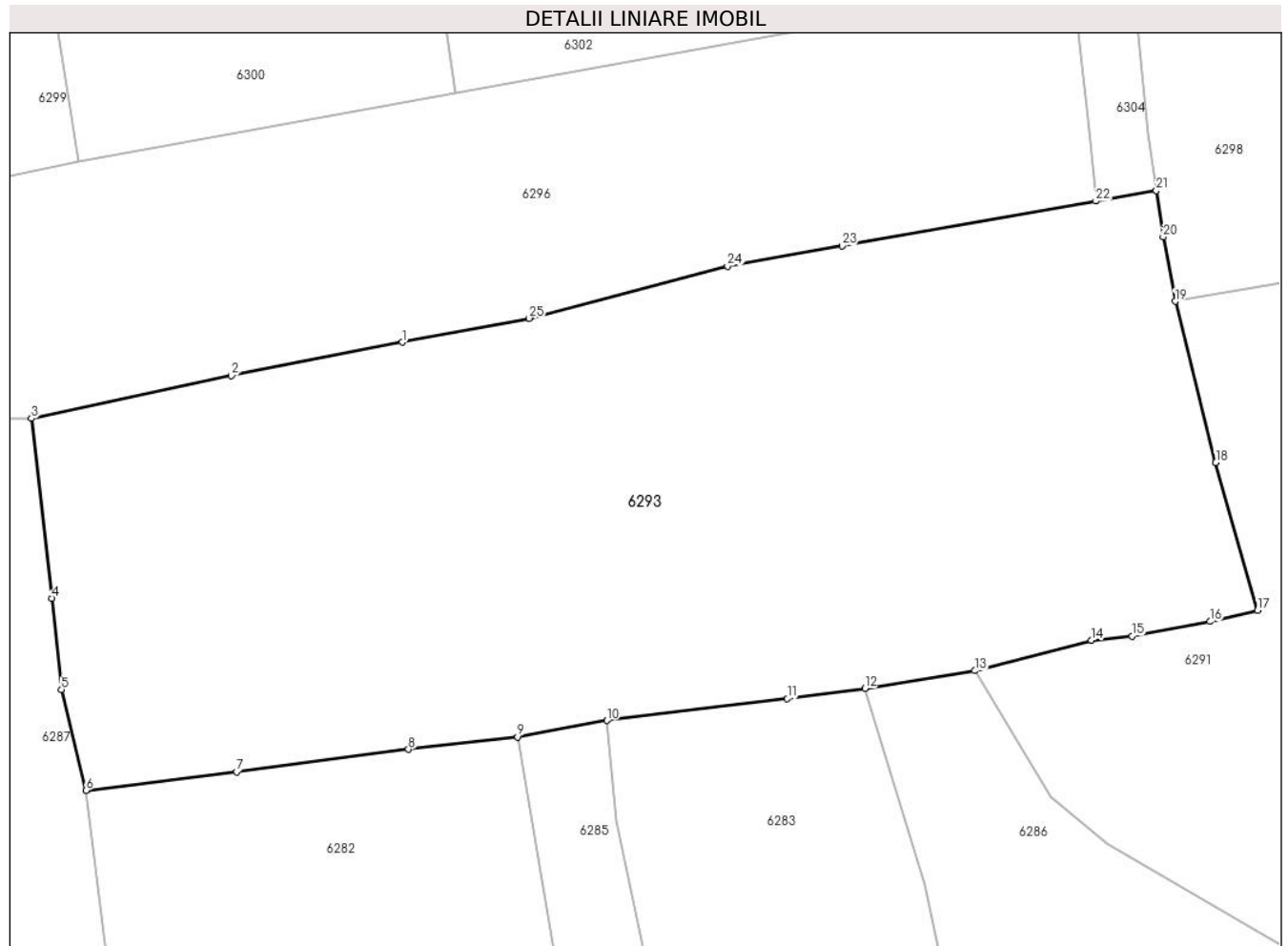
Inscrieri privind dezmembramintele dreptului de proprietate, drepturi reale de garanție și sarcini	Referințe
NU SUNT	

Anexa Nr. 1 La Partea I

Teren

Nr cadastral	Suprafața (mp)*	Observații / Referințe
	Din acte: 3.223 Masurata: 3.129	

* Suprafața este determinată în planul de proiecție Stereo 70.



Date referitoare la teren

Crt	Categorie folosință	Intra vilan	Suprafața (mp)	Tarla	Parcelă	Nr. topo	Observații / Referințe
1	faneata	DA	3.129	9	402/55	-	

Lungime Segmente

1) Valorile lungimilor segmentelor sunt obținute din proiecție în plan.

Punct început	X / Y	Punct sfârșit	X / Y	Lungime segment (** (m)
1	568.276,584 399.736,841	2	568.262,864 399.734,146	13.982
3	568.246,806 399.730,721	4	568.248,456 399.716,276	14.539
5	568.249,221 399.708,948	6	568.251,17 399.700,842	8.337
7	568.263,299 399.702,353	8	568.277,081 399.704,156	13.899
9	568.285,837 399.705,133	10	568.293,003 399.706,466	7.289

Punct început	X / Y	Punct sfârșit	X / Y	Lungime segment (** (m)
2	568.262,864 399.734,146	3	568.246,806 399.730,721	16.419
4	568.248,456 399.716,276	5	568.249,221 399.708,948	7.369
6	568.251,17 399.700,842	7	568.263,299 399.702,353	12.223
8	568.277,081 399.704,156	9	568.285,837 399.705,133	8.81
10	568.293,003 399.706,466	11	568.307,502 399.708,212	14.604

Punct început	X / Y	Punct sfârșit	X / Y	Lungime segment (** (m)
11	568.307,502 399.708,212	12	568.313,73 399.709,034	6.281
13	568.322,555 399.710,46	14	568.331,923 399.712,899	9.68
15	568.335,192 399.713,244	16	568.341,446 399.714,412	6.362
17	568.345,267 399.715,309	18	568.341,915 399.727,166	12.321
19	568.338,641 399.740,112	20	568.337,691 399.745,282	5.256
21	568.337,14 399.748,998	22	568.332,292 399.748,16	4.92
23	568.311,9 399.744,562	24	568.302,697 399.742,947	9.344
25	568.286,779 399.738,749	1	568.276,584 399.736,841	10.372

Punct început	X / Y	Punct sfârșit	X / Y	Lungime segment (** (m)
12	568.313,73 399.709,034	13	568.322,555 399.710,46	8.94
14	568.331,923 399.712,899	15	568.335,192 399.713,244	3.287
16	568.341,446 399.714,412	17	568.345,267 399.715,309	3.925
18	568.341,915 399.727,166	19	568.338,641 399.740,112	13.354
20	568.337,691 399.745,282	21	568.337,14 399.748,998	3.757
22	568.332,292 399.748,16	23	568.311,9 399.744,562	20.706
24	568.302,697 399.742,947	25	568.286,779 399.738,749	16.463

** Lungimile segmentelor sunt determinate în planul de proiecție Stereo 70 și sunt rotunjite la 1 milimetru.

*** Distanța dintre puncte este formată din segmente cumulate ce sunt mai mici decât valoarea 1 milimetru.

**DATE DESPRE IMOBILUL NR. 6294**

Oficiul de Cadastru și Publicitate Imobiliară PRAHOVA
Biroul de Cadastru și Publicitate Imobiliară Câmpina

A. Partea I. Descrierea imobilului

TEREN Intravilan

Adresa: Loc. Bordenii Mari, Jud. Prahova

Nr. Crt	Nr cadastral Nr. topografic	Suprafața* (mp)	Observații / Referințe
A1		455	Sector cadastral:36 Teren imprejmuit;

B. Partea II. Proprietari și acte

Inscrieri privitoare la dreptul de proprietate și alte drepturi reale		Referințe
/		
Act Normativ nr. 7, din 13/03/1996 emis de Parlamentul României (lege);		
B1	Inscrierea provizorie, drept de PROPRIETATE, dobandit prin Lege, cota actuala 1/1 1) NEIDENTIFICAT NEIDENTIFICAT	A1
B2	Se noteaza faptul ca imobilul are proprietar neidentificat.	A1

C. Partea III. SARCINI .

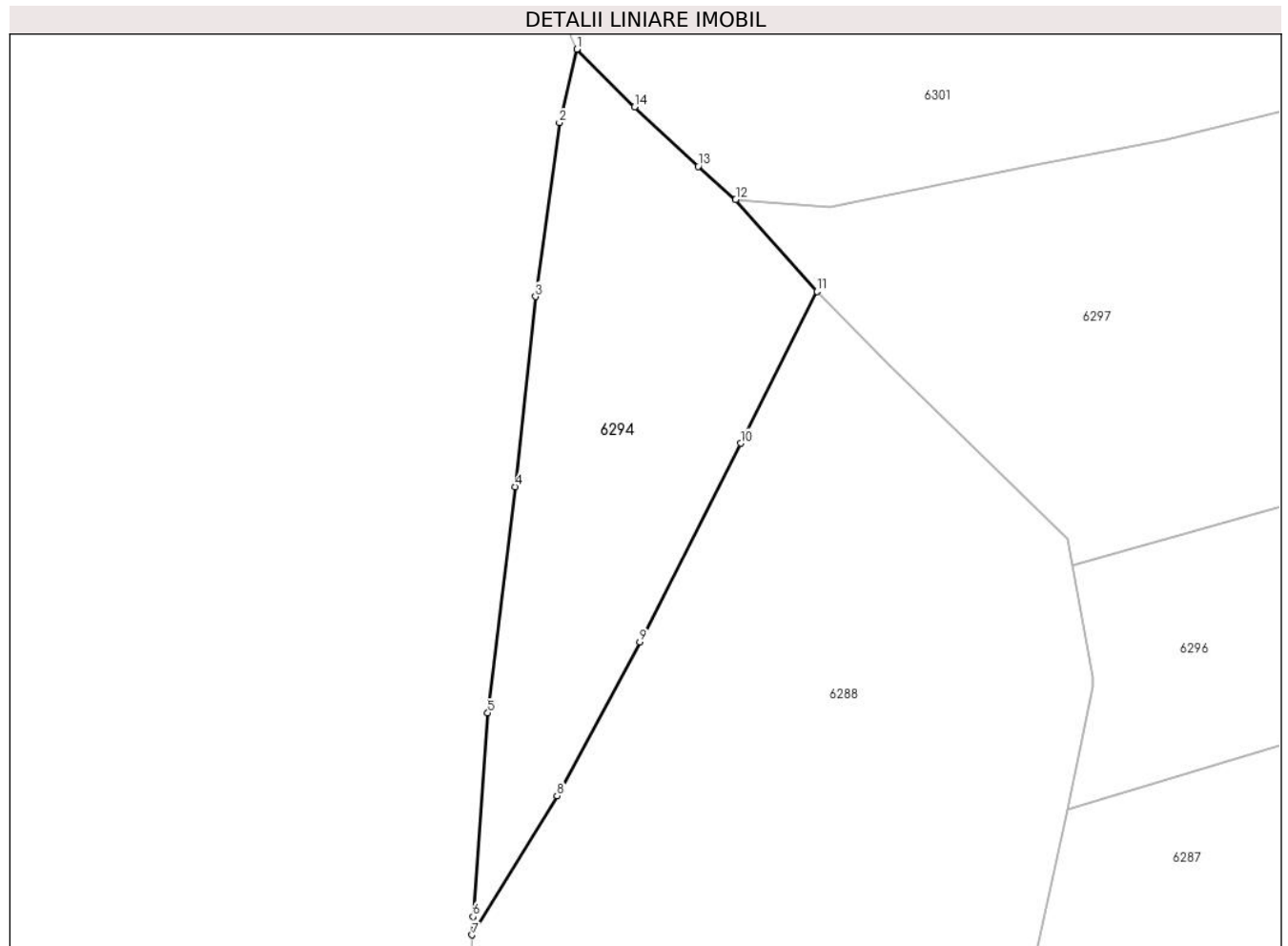
Inscrieri privind dezmembramintele dreptului de proprietate, drepturi reale de garanție și sarcini	Referințe
NU SUNT	

Anexa Nr. 1 La Partea I

Teren

Nr cadastral	Suprafața (mp)*	Observații / Referințe
	455	

* Suprafața este determinată în planul de proiecție Stereo 70.



Date referitoare la teren

Crt	Categorie folosință	Intravilan	Suprafața (mp)	Tarla	Parcelă	Nr. topo	Observații / Referințe
1	faneata	DA	455	9	402/52	-	

Lungime Segmente

1) Valorile lungimilor segmentelor sunt obținute din proiecție în plan.

Punct început	X / Y	Punct sfârșit	X / Y	Lungime segment (** (m)
1	568.133,621 399.758,316	2	568.132,6 399.754,004	4.431
2	568.132,6 399.754,004	3	568.131,196 399.743,801	10.299
3	568.131,196 399.743,801	4	568.130,008 399.732,649	11.215
4	568.130,008 399.732,649	5	568.128,392 399.719,366	13.381
5	568.128,392 399.719,366	6	568.127,52 399.707,42	11.978

Punct început	X / Y	Punct sfârșit	X / Y	Lungime segment (** (m)
6	568.127,52 399.707,42	7	568.127,476 399.706,35	1.071
7	568.127,476 399.706,35	8	568.132,462 399.714,519	9.571
8	568.132,462 399.714,519	9	568.137,319 399.723,542	10.247
9	568.137,319 399.723,542	10	568.143,243 399.735,199	13.076
10	568.143,243 399.735,199	11	568.147,724 399.744,104	9.969
11	568.147,724 399.744,104	12	568.142,955 399.749,499	7.201
12	568.142,955 399.749,499	13	568.140,753 399.751,434	2.931
13	568.140,753 399.751,434	14	568.137,009 399.754,923	5.118
14	568.137,009 399.754,923	1	568.133,621 399.758,316	4.795

** Lungimile segmentelor sunt determinate în planul de proiecție Stereo 70 și sunt rotunjite la 1 milimetru.

*** Distanța dintre puncte este formată din segmente cumulate ce sunt mai mici decât valoarea 1 milimetru.

**DATE DESPRE IMOBILUL NR. 6295**

Oficiul de Cadastru și Publicitate Imobiliară PRAHOVA
Biroul de Cadastru și Publicitate Imobiliară Câmpina

A. Partea I. Descrierea imobilului

TEREN Intravilan

Adresa: Loc. Bordenii Mari, Jud. Prahova

Nr. Crt	Nr cadastral Nr. topografic	Suprafața* (mp)	Observații / Referințe
A1		Din acte: 1.869 Masurata: 1.942	Sector cadastral:36 Teren imprejmuit;

B. Partea II. Proprietari și acte

Inscrieri privitoare la dreptul de proprietate și alte drepturi reale		Referințe
/		
Act Administrativ nr. 27867, din 05/04/1995 emis de C.J.P.S.D.P.A.T. (titlu de proprietate);		
B1	Intabulare, drept de PROPRIETATE, dobandit prin Constituire, cota actuala 1/1 1) TEODORU ANDONE VICTOR GHEORGHE	A1

C. Partea III. SARCINI .

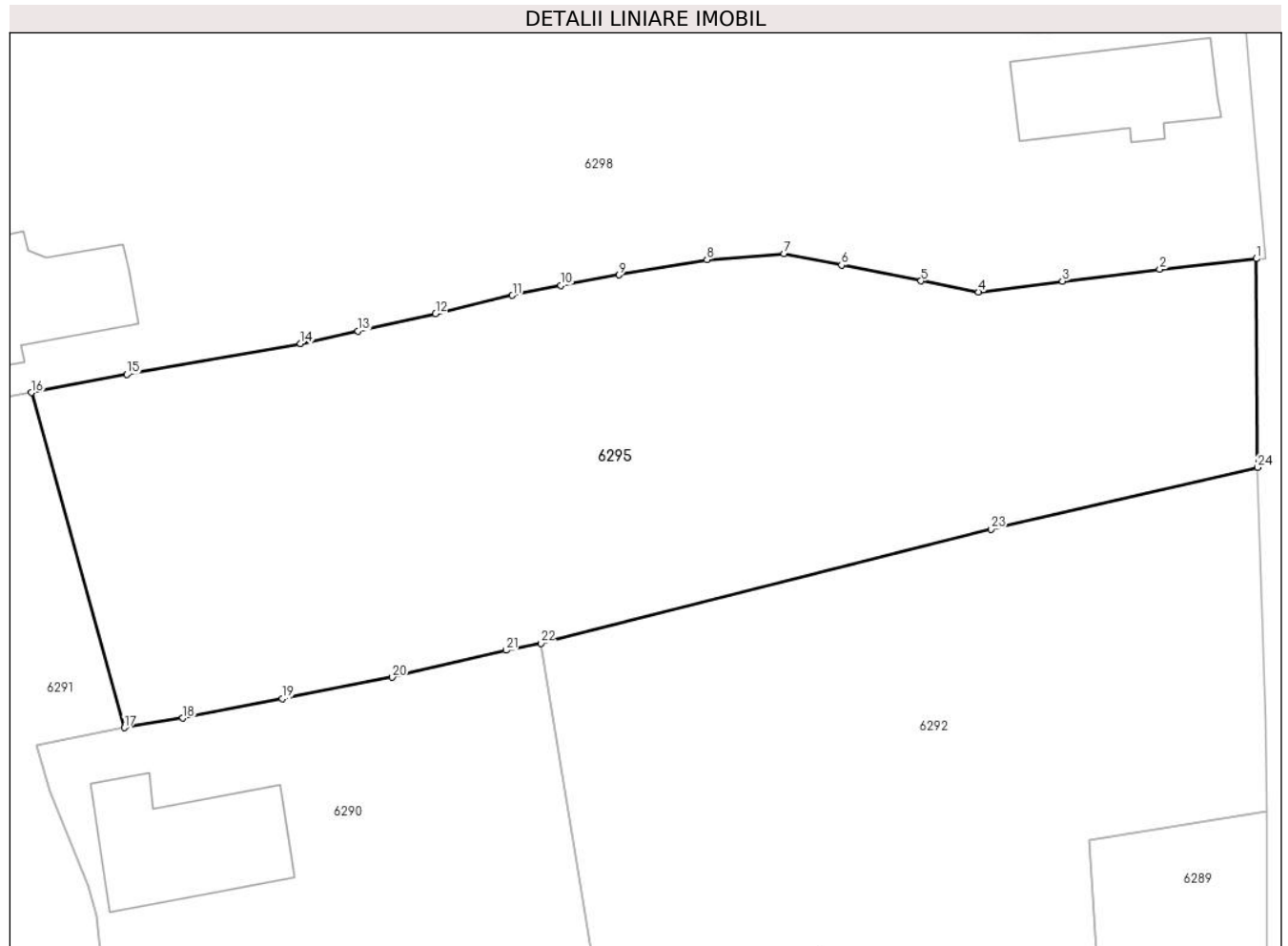
Inscrieri privind dezmembramintele dreptului de proprietate, drepturi reale de garanție și sarcini	Referințe
NU SUNT	

Anexa Nr. 1 La Partea I

Teren

Nr cadastral	Suprafața (mp)*	Observații / Referințe
	Din acte: 1.869 Masurata: 1.942	

* Suprafața este determinată în planul de proiecție Stereo 70.



Date referitoare la teren

Crt	Categorie folosință	Intra vilan	Suprafața (mp)	Tarla	Parcelă	Nr. topo	Observații / Referințe
1	curți constructii	DA	900	31	2124	-	
2	faneata	DA	1.042	31	2123	-	

Lungime Segmente

1) Valorile lungimilor segmentelor sunt obținute din proiecție în plan.

Punct început	X / Y	Punct sfârșit	X / Y	Lungime segment (** (m)
1	568.445,57 399.752,902	2	568.438,521 399.752,127	7.092
3	568.431,424 399.751,255	4	568.425,302 399.750,475	6.172
5	568.421,11 399.751,282	6	568.415,3 399.752,433	5.923
7	568.411,106 399.753,273	8	568.405,489 399.752,831	5.635

Punct început	X / Y	Punct sfârșit	X / Y	Lungime segment (** (m)
2	568.438,521 399.752,127	3	568.431,424 399.751,255	7.15
4	568.425,302 399.750,475	5	568.421,11 399.751,282	4.269
6	568.415,3 399.752,433	7	568.411,106 399.753,273	4.277
8	568.405,489 399.752,831	9	568.399,064 399.751,721	6.521

Punct început	X / Y	Punct sfârșit	X / Y	Lungime segment (** (m)
9	568.399,064 399.751,721	10	568.394,831 399.750,939	4.305
11	568.391,297 399.750,222	12	568.385,692 399.748,89	5.761
13	568.380,032 399.747,626	14	568.375,837 399.746,714	4.293
15	568.363,171 399.744,455	16	568.356,21 399.743,137	7.085
17	568.362,975 399.718,699	18	568.367,26 399.719,4	4.342
19	568.374,504 399.720,808	20	568.382,53 399.722,37	8.176
21	568.390,82 399.724,35	22	568.393,37 399.724,86	2.6
23	568.426,2 399.733,176	24	568.445,657 399.737,672	19.97

Punct început	X / Y	Punct sfârșit	X / Y	Lungime segment (** (m)
10	568.394,831 399.750,939	11	568.391,297 399.750,222	3.606
12	568.385,692 399.748,89	13	568.380,032 399.747,626	5.799
14	568.375,837 399.746,714	15	568.363,171 399.744,455	12.866
16	568.356,21 399.743,137	17	568.362,975 399.718,699	25.357
18	568.367,26 399.719,4	19	568.374,504 399.720,808	7.38
20	568.382,53 399.722,37	21	568.390,82 399.724,35	8.523
22	568.393,37 399.724,86	23	568.426,2 399.733,176	33.867
24	568.445,657 399.737,672	1	568.445,57 399.752,902	15.23

** Lungimile segmentelor sunt determinate în planul de proiecție Stereo 70 și sunt rotunjite la 1 milimetru.

*** Distanța dintre puncte este formată din segmente cumulate ce sunt mai mici decât valoarea 1 milimetru.

**DATE DESPRE IMOBILUL NR. 6296**

Oficiul de Cadastru și Publicitate Imobiliară PRAHOVA
Biroul de Cadastru și Publicitate Imobiliară Câmpina

A. Partea I. Descrierea imobilului

TEREN Intravilan

Adresa: Loc. Bordenii Mari, Jud. Prahova

Nr. Crt	Nr cadastral Nr. topografic	Suprafața* (mp)	Observații / Referințe
A1		2.839	Sector cadastral:36 Teren imprejmuit;

B. Partea II. Proprietari și acte

Inscrieri privitoare la dreptul de proprietate și alte drepturi reale		Referințe
/		
Act Normativ nr. 7, din 13/03/1996 emis de Parlamentul României (lege);		
B2	Inscrierea provizorie, drept de PROPRIETATE, dobandit prin Lege, cota actuala 1/1	A1
	1) NEIDENTIFICAT NEIDENTIFICAT	
B2	Se noteaza faptul ca imobilul are proprietar neidentificat.	A1

C. Partea III. SARCINI .

Inscrieri privind dezmembramintele dreptului de proprietate, drepturi reale de garanție și sarcini	Referințe
NU SUNT	

Anexa Nr. 1 La Partea I

Teren

Nr cadastral	Suprafața (mp)*	Observații / Referințe
	2.839	

* Suprafața este determinată în planul de proiecție Stereo 70.



Date referitoare la teren

Crt	Categorie folosință	Intravilan	Suprafața (mp)	Tarla	Parcelă	Nr. topo	Observații / Referințe
1	faneata	DA	2.839	9	402/56	-	

Lungime Segmente

1) Valorile lungimilor segmentelor sunt obținute din proiecție în plan.

Punct început	X / Y	Punct sfârșit	X / Y	Lungime segment (** (m)
1	568.250,61 399.751,35	2	568.226,59 399.746,19	24.568
2	568.226,59 399.746,19	3	568.162,755 399.728,038	66.365
3	568.162,755 399.728,038	4	568.163,949 399.721,451	6.695
4	568.163,949 399.721,451	5	568.163,912 399.720,91	0.542
5	568.163,912 399.720,91	6	568.162,451 399.713,734	7.323

Punct început	X / Y	Punct sfârșit	X / Y	Lungime segment (** (m)
6	568.162,451 399.713,734	7	568.181,263 399.719,421	19.653
7	568.181,263 399.719,421	8	568.200,39 399.724,591	19.813
8	568.200,39 399.724,591	9	568.211,792 399.727,837	11.855
9	568.211,792 399.727,837	10	568.223,087 399.730,684	11.648
10	568.223,087 399.730,684	11	568.246,806 399.730,721	23.719
11	568.246,806 399.730,721	12	568.262,864 399.734,146	16.419
12	568.262,864 399.734,146	13	568.276,584 399.736,841	13.982
13	568.276,584 399.736,841	14	568.286,779 399.738,749	10.372
14	568.286,779 399.738,749	15	568.302,697 399.742,947	16.463
15	568.302,697 399.742,947	16	568.311,9 399.744,562	9.344
16	568.311,9 399.744,562	17	568.332,292 399.748,16	20.706
17	568.332,292 399.748,16	18	568.331,71 399.753,824	5.694
18	568.331,71 399.753,824	19	568.330,483 399.765,854	12.092
19	568.330,483 399.765,854	20	568.280,814 399.756,835	50.481
20	568.280,814 399.756,835	1	568.250,61 399.751,35	30.698

** Lungimile segmentelor sunt determinate în planul de proiecție Stereo 70 și sunt rotunjite la 1 milimetru.

*** Distanța dintre puncte este formată din segmente cumulate ce sunt mai mici decât valoarea 1 milimetru.

**DATE DESPRE IMOBILUL NR. 6297**

Oficiul de Cadastru și Publicitate Imobiliară PRAHOVA
Biroul de Cadastru și Publicitate Imobiliară Câmpina

A. Partea I. Descrierea imobilului

TEREN Intravilan

Adresa: Loc. Bordenii Mari, Jud. Prahova

Nr. Crt	Nr cadastral Nr. topografic	Suprafața* (mp)	Observații / Referințe
A1		Din acte: 2.203 Masurata: 2.141	Sector cadastral:36 Teren imprejmuit;

B. Partea II. Proprietari și acte

Inscrieri privitoare la dreptul de proprietate și alte drepturi reale		Referințe
/		
Act Administrativ nr. 608, din 15/12/2003 emis de C.J.P.S.D.P.A.T. (titlu de proprietate);		
B1	Intabulare, drept de PROPRIETATE, dobandit prin Reconstituire, cota actuala 1/1 1) UTA DUMITRU 2) UTA MARIANA 3) UTA FLORIN 4) MODOVEANU PAUNA 5) UTA ION	A1

C. Partea III. SARCINI .

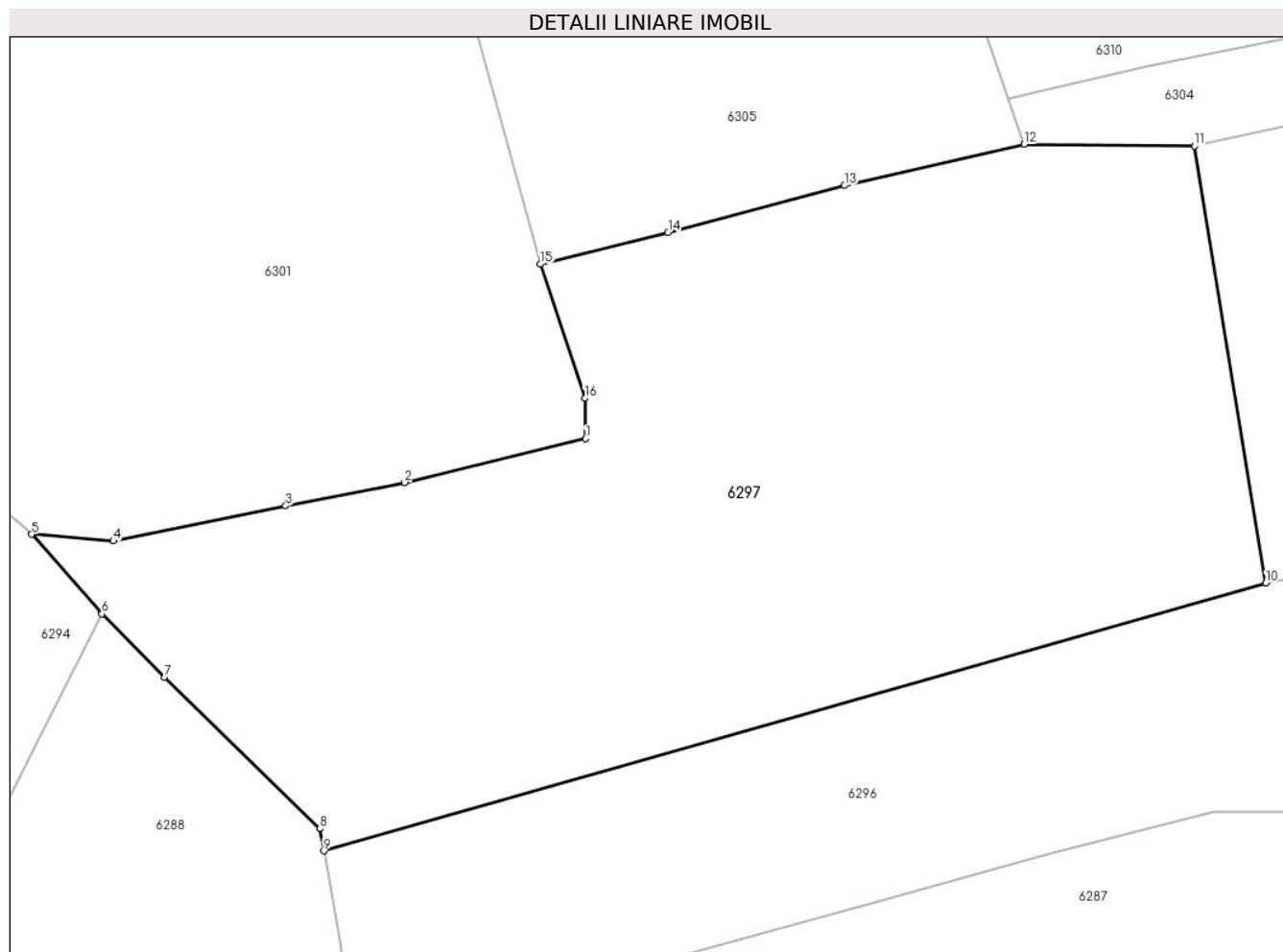
Inscrieri privind dezmembramintele dreptului de proprietate, drepturi reale de garanție și sarcini	Referințe
NU SUNT	

Anexa Nr. 1 La Partea I

Teren

Nr cadastral	Suprafața (mp)*	Observații / Referințe
	Din acte: 2.203 Masurata: 2.141	

* Suprafața este determinată în planul de proiecție Stereo 70.



Date referitoare la teren

Crt	Categorie folosință	Intra vilan	Suprafața (mp)	Tarla	Parcelă	Nr. topo	Observații / Referințe
1	faneata	DA	2.141	9	402/61	-	

Lungime Segmente

1) Valorile lungimilor segmentelor sunt obținute din proiecție în plan.

Punct început	X / Y	Punct sfârșit	X / Y	Lungime segment (** (m)
1	568.180,488 399.755,973	2	568.168,232 399.753,004	12.61
2	568.168,232 399.753,004	3	568.160,167 399.751,423	8.219
3	568.160,167 399.751,423	4	568.148,498 399.749,039	11.91
4	568.148,498 399.749,039	5	568.142,955 399.749,499	5.562
5	568.142,955 399.749,499	6	568.147,724 399.744,104	7.201

Punct început	X / Y	Punct sfârșit	X / Y	Lungime segment (** (m)
6	568.147,724 399.744,104	7	568.151,943 399.739,801	6.026
7	568.151,943 399.739,801	8	568.162,48 399.729,559	14.694
8	568.162,48 399.729,559	9	568.162,755 399.728,038	1.545
9	568.162,755 399.728,038	10	568.226,59 399.746,19	66.365
10	568.226,59 399.746,19	11	568.221,74 399.775,8	30.005
11	568.221,74 399.775,8	12	568.210,196 399.775,931	11.545
12	568.210,196 399.775,931	13	568.198,031 399.773,126	12.484
13	568.198,031 399.773,126	14	568.186,076 399.769,953	12.369
14	568.186,076 399.769,953	15	568.177,434 399.767,796	8.907
15	568.177,434 399.767,796	16	568.180,441 399.758,71	9.571
16	568.180,441 399.758,71	1	568.180,488 399.755,973	2.737

** Lungimile segmentelor sunt determinate în planul de proiecție Stereo 70 și sunt rotunjite la 1 milimetru.

*** Distanța dintre puncte este formată din segmente cumulate ce sunt mai mici decât valoarea 1 milimetru.

**DATE DESPRE IMOBILUL NR. 6298**

Oficiul de Cadastru și Publicitate Imobiliară PRAHOVA
Biroul de Cadastru și Publicitate Imobiliară Câmpina

A. Partea I. Descrierea imobilului

TEREN Intravilan

Nr. CF vechi:1565

Nr. cadastral vechi:10534

Adresa: Loc. Bordenii Mari, Str Runcu, Nr. 13, Jud. Prahova

Nr. Crt	Nr cadastral Nr. topografic	Suprafața* (mp)	Observații / Referințe
A1	20646	Din acte: 2.618 Masurata: 2.539	Sector cadastral:36 Teren imprejmuit;

Construcții

Crt	Nr cadastral Nr. topografic	Adresa	Observații / Referințe
A1.1	20646-C1	Loc. Bordenii Mari, Str Runcu, Nr. 13, Jud. Prahova	Nr. niveluri:1; S. construita la sol:89 mp; C1-LOCUINTA, in suprafata de 89 mp
A1.2	20646-C2	Loc. Bordenii Mari, Str Runcu, Nr. 13, Jud. Prahova	Nr. niveluri:1; S. construita la sol:80 mp; Anexa- Foisor in suprafata desfasurata de 80.00 mp, din care S terasa=36.00 mp, construit din BCA, acoperit cu tigla metalica.

B. Partea II. Proprietari și acte

Inscrieri privitoare la dreptul de proprietate și alte drepturi reale		Referințe
34300 / 13/11/2015		
Act Notarial nr. 5590, din 12/11/2015 emis de NP IVAN CONSTANTIN;		
B4	Intabulare, drept de PROPRIETATE, dobandit prin Conventie, cota actuala 1/1 1) NEACSU BOGDAN CONSTANTIN	A1, A1.1
40952 / 07/12/2020		
Act Administrativ nr. 16146, din 23/11/2020 emis de Primaria Scorteni (act administrativ nr 25 din 05.12.2018, emis de Primaria Scorteni;act administrativ nr 16471 din 23.11.2020, emis de Primaria Scorteni; act administrativ nr 16795 din 26.11.2020, emis de Primaria Scorteni;act administrativ nr 4205 din 23.03.2010, emis de BCPI Campina);		
B5	se repositioneaza imobilul conform documentatiei tehnice avizate	A1, A1.1, A1.2
B6	se actualizeaza informatiile cadastrale conform documentatiei tehnice avizate, in sensul schimbarii categoriei de folosinta a imobilului, astfel: teren curti constructii in suprafata de 728 mp si teren arabil in suprafata de 1801 mp	A1, A1.1, A1.2
B7	Intabulare, drept de PROPRIETATE, dobandit prin Construire, cota actuala 1/1 1) NEACSU BOGDAN CONSTANTIN	A1.2

C. Partea III. SARCINI .

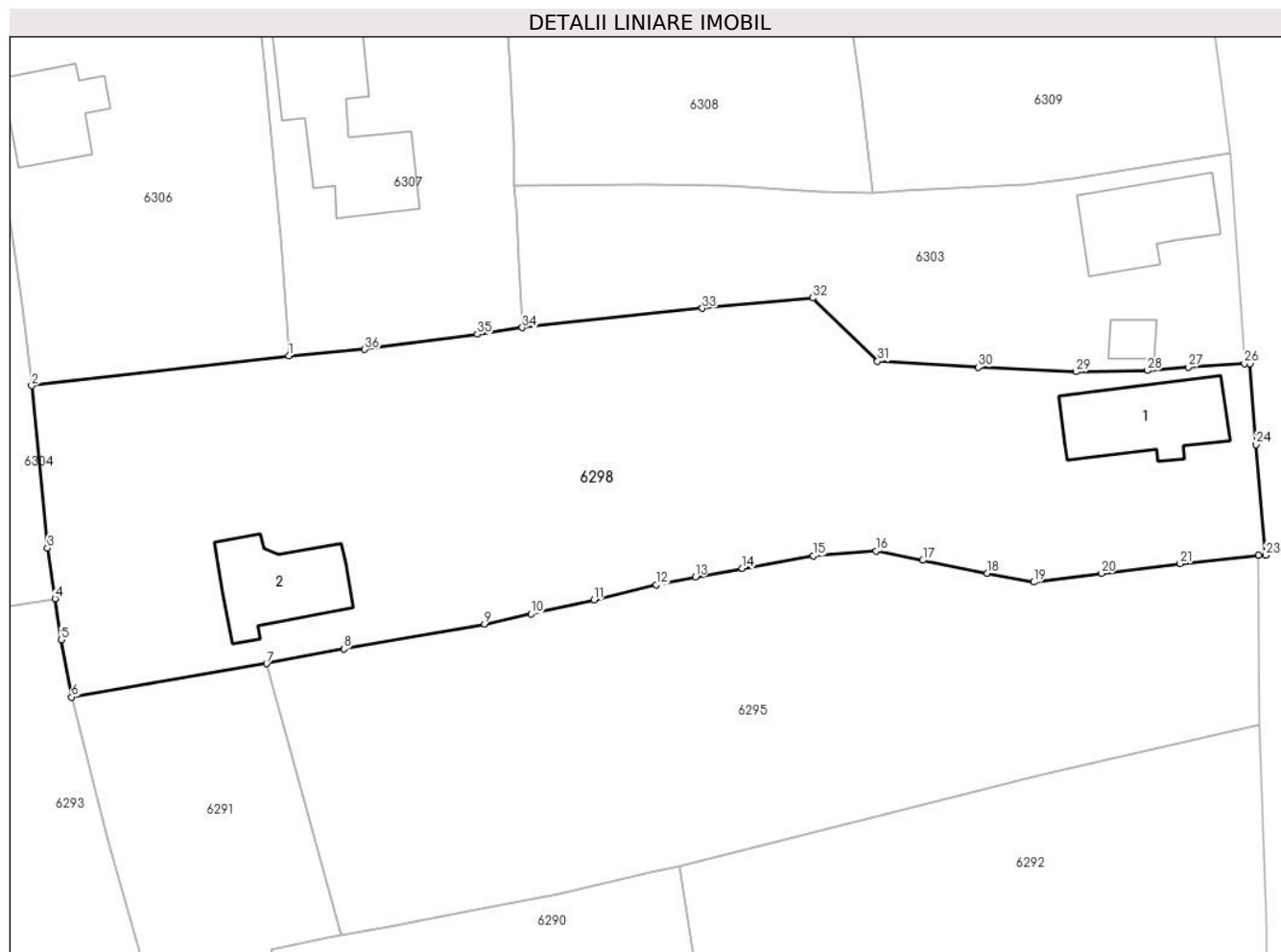
Inscrieri privind dezmembramintele dreptului de proprietate, drepturi reale de garanție și sarcini	Referințe
NU SUNT	

Anexa Nr. 1 La Partea I

Teren

Nr cadastral	Suprafața (mp)*	Observații / Referințe
20646	Din acte: 2.618 Masurata: 2.539	

* Suprafața este determinată în planul de proiecție Stereo 70.



Date referitoare la teren

Crt	Categorie folosință	Intra vilan	Suprafața (mp)	Tarla	Parcelă	Nr. topo	Observații / Referințe
1	curți constructii	DA	728	31	2122	-	
2	arabil	DA	1.811	31	2121	-	

Date referitoare la construcții

Crt	Număr	Destinație construcție	Supraf. (mp)	Situație juridică	Observații / Referințe
A1.1	20646-C1	construcții de locuințe	89	Cu acte	Nr. niveluri:1; S. construita la sol:89 mp; C1-LOCUINTA, în suprafața de 89 mp
A1.2	20646-C2	construcții anexa	80	Cu acte	Nr. niveluri:1; S. construita la sol:80 mp; Anexa- Foisor în suprafața desfășurată de 80.00 mp, din care S terasa=36.00 mp, construit din BCA, acoperit cu tigla metalica.

Lungime Segmente

1) Valorile lungimilor segmentelor sunt obținute din proiecție în plan.

Punct început	X / Y	Punct sfârșit	X / Y	Lungime segment (** (m)
1	568.358,202 399.770,851	2	568.335,041 399.768,173	23.315

Punct început	X / Y	Punct sfârșit	X / Y	Lungime segment (** (m)
2	568.335,041 399.768,173	3	568.336,465 399.753,549	14.693

Punct început	X / Y	Punct sfârșit	X / Y	Lungime segment (** (m)	Punct început	X / Y	Punct sfârșit	X / Y	Lungime segment (** (m)
3	568.336,465 399.753,549	4	568.337,14 399.748,998	4.6	4	568.337,14 399.748,998	5	568.337,691 399.745,282	3.757
5	568.337,691 399.745,282	6	568.338,641 399.740,112	5.256	6	568.338,641 399.740,112	7	568.356,21 399.743,137	17.827
7	568.356,21 399.743,137	8	568.363,171 399.744,455	7.085	8	568.363,171 399.744,455	9	568.375,837 399.746,714	12.866
9	568.375,837 399.746,714	10	568.380,032 399.747,626	4.293	10	568.380,032 399.747,626	11	568.385,692 399.748,89	5.799
11	568.385,692 399.748,89	12	568.391,297 399.750,222	5.761	12	568.391,297 399.750,222	13	568.394,831 399.750,939	3.606
13	568.394,831 399.750,939	14	568.399,064 399.751,721	4.305	14	568.399,064 399.751,721	15	568.405,489 399.752,831	6.521
15	568.405,489 399.752,831	16	568.411,106 399.753,273	5.635	16	568.411,106 399.753,273	17	568.415,3 399.752,433	4.277
17	568.415,3 399.752,433	18	568.421,11 399.751,282	5.923	18	568.421,11 399.751,282	19	568.425,302 399.750,475	4.269
19	568.425,302 399.750,475	20	568.431,424 399.751,255	6.172	20	568.431,424 399.751,255	21	568.438,521 399.752,127	7.15
21	568.438,521 399.752,127	22	568.445,57 399.752,902	7.092	22	568.445,57 399.752,902	23	568.446,226 399.752,903	0.656
23	568.446,226 399.752,903	24	568.445,374 399.762,864	9.997	24	568.445,374 399.762,864	25	568.444,783 399.770,152	7.312
25	568.444,783 399.770,152	26	568.444,307 399.770,172	0.476	26	568.444,307 399.770,172	27	568.439,245 399.769,832	5.073
27	568.439,245 399.769,832	28	568.435,566 399.769,538	3.691	28	568.435,566 399.769,538	29	568.429,136 399.769,425	6.431
29	568.429,136 399.769,425	30	568.420,321 399.769,829	8.824	30	568.420,321 399.769,829	31	568.411,259 399.770,373	9.078
31	568.411,259 399.770,373	32	568.405,425 399.776,073	8.156	32	568.405,425 399.776,073	33	568.395,462 399.775,134	10.007
33	568.395,462 399.775,134	34	568.379,244 399.773,403	16.31	34	568.379,244 399.773,403	35	568.375,201 399.772,802	4.088
35	568.375,201 399.772,802	36	568.365,046 399.771,446	10.245	36	568.365,046 399.771,446	1	568.358,202 399.770,851	6.87

** Lungimile segmentelor sunt determinate în planul de proiecție Stereo 70 și sunt rotunjite la 1 milimetru.

*** Distanța dintre puncte este formată din segmente cumulate ce sunt mai mici decât valoarea 1 milimetru.

**DATE DESPRE IMOBILUL NR. 6299**

Oficiul de Cadastru și Publicitate Imobiliară PRAHOVA
Biroul de Cadastru și Publicitate Imobiliară Câmpina

A. Partea I. Descrierea imobilului

TEREN Intravilan

Nr. CF vechi:1093

Nr. cadastral vechi:10228

Adresa: Loc. Bordenii Mari, Str Merilor, Jud. Prahova

Nr. Crt	Nr cadastral Nr. topografic	Suprafața* (mp)	Observații / Referințe
A1	20317	737	Sector cadastral:36 Teren imprejmuit;

B. Partea II. Proprietari și acte

Inscrieri privitoare la dreptul de proprietate și alte drepturi reale		Referințe
2237 / 17/02/2009		
Act Administrativ nr. 97881, din 21/10/2002 emis de C.J.P.S.D.P.A.T. (titlu de proprietate);		
B2	se indreapta eroarea materiala strecurata in incheierea nr 13388/2008 in sensul ca imobilul de sub A1 are categoria de folosita "teren faneata" si nu "teren arabil" cum din eroare a fost inscris	A1
2238 / 17/02/2009		
Act Administrativ nr. 390, din 16/02/2009 emis de NP POP MIHAELA CRISTINA;		
B3	Intabulare, drept de PROPRIETATEcumparare ca bun comun, dobandit prin Conventie, cota actuala 1/1 1) DRAGAN MARIN 2) DRAGAN VICTORIA	A1

C. Partea III. SARCINI .

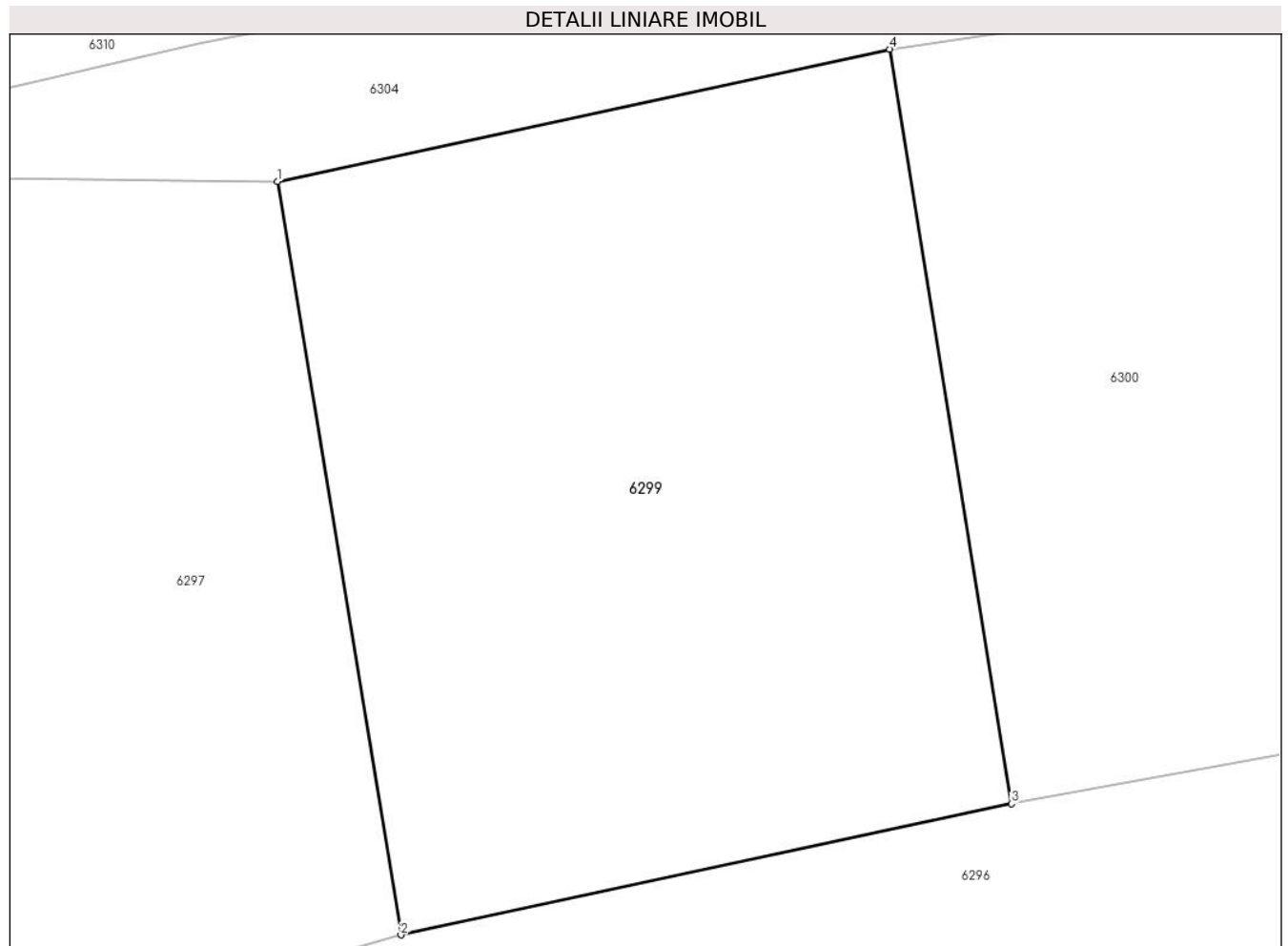
Inscrieri privind dezmembramintele dreptului de proprietate, drepturi reale de garanție și sarcini	Referințe
NU SUNT	

Anexa Nr. 1 La Partea I

Teren

Nr cadastral	Suprafața (mp)*	Observații / Referințe
20317	737	

* Suprafața este determinată în planul de proiecție Stereo 70.



Date referitoare la teren

Crt	Categorie folosință	Intra vilan	Suprafața (mp)	Tarla	Parcelă	Nr. topo	Observații / Referințe
1	arabil	DA	737	9	402/59	-	

Lungime Segmente

1) Valorile lungimilor segmentelor sunt obținute din proiecție în plan.

Punct început	X / Y	Punct sfârșit	X / Y	Lungime segment (** (m)
1	568.221,74 399.775,8	2	568.226,59 399.746,19	30.005
2	568.226,59 399.746,19	3	568.250,61 399.751,35	24.568
3	568.250,61 399.751,35	4	568.245,82 399.780,99	30.025
4	568.245,82 399.780,99	1	568.221,74 399.775,8	24.633

** Lungimile segmentelor sunt determinate în planul de proiecție Stereo 70 și sunt rotunjite la 1 milimetru.

***** Distanţa dintre puncte este formată din segmente cumulate ce sunt mai mici decât valoarea 1 milimetru.**

**DATE DESPRE IMOBILUL NR. 6300**

Oficiul de Cadastru și Publicitate Imobiliară PRAHOVA
Biroul de Cadastru și Publicitate Imobiliară Câmpina

A. Partea I. Descrierea imobilului

TEREN Intravilan

Adresa: Loc. Bordenii Mari, Jud. Prahova

Nr. Crt	Nr cadastral Nr. topografic	Suprafața* (mp)	Observații / Referințe
A1		918	Sector cadastral:36 Teren imprejmuit;

B. Partea II. Proprietari și acte

Inscrieri privitoare la dreptul de proprietate și alte drepturi reale		Referințe
/		
Act Normativ nr. 7, din 13/03/1996 emis de Parlamentul României (lege);		
B1	Inscrierea provizorie, drept de PROPRIETATE, dobandit prin Lege, cota actuala 1/1 1) NEIDENTIFICAT NEIDENTIFICAT	A1
B2	Se noteaza faptul ca imobilul are proprietar neidentificat.	A1

C. Partea III. SARCINI .

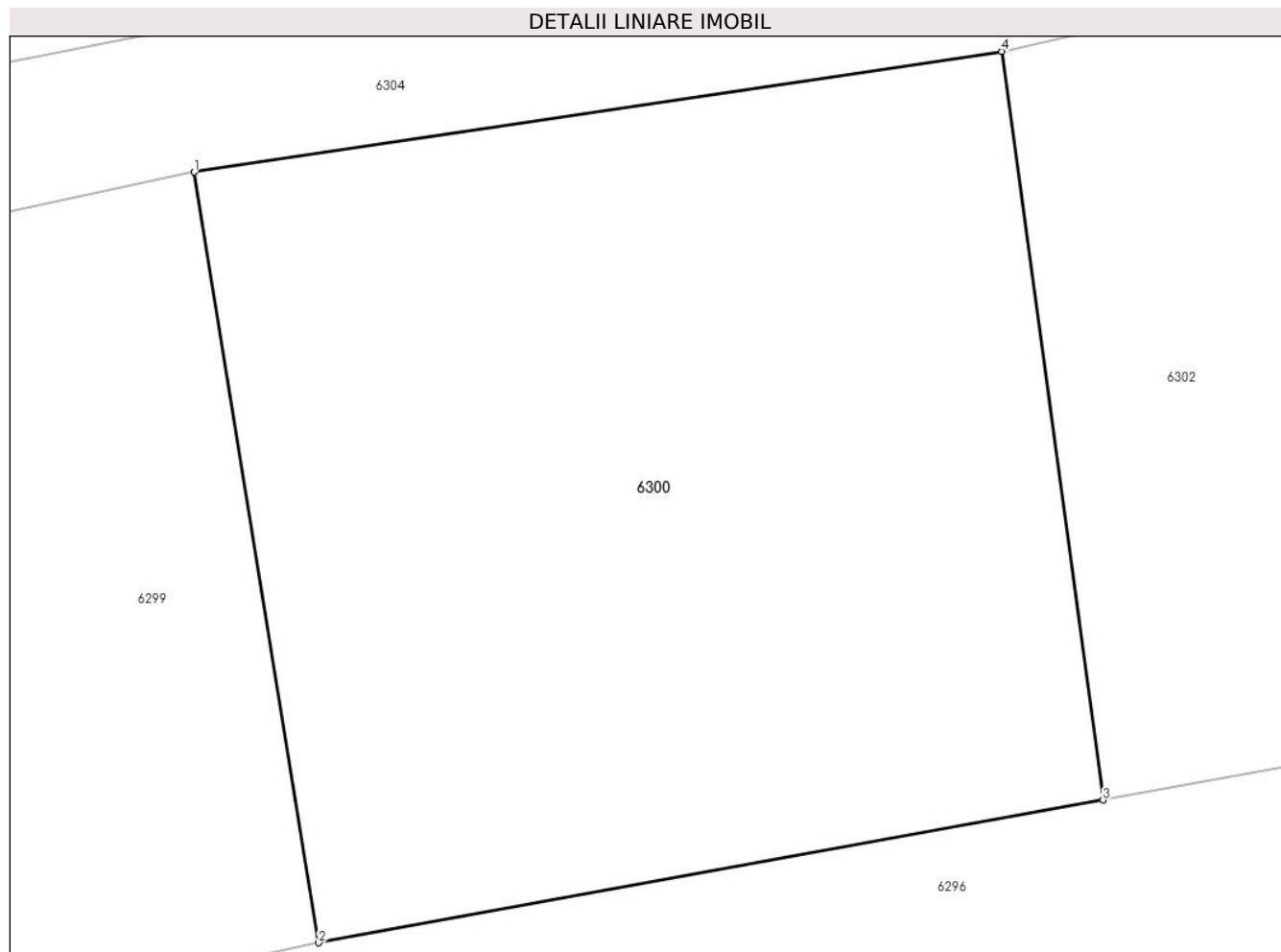
Inscrieri privind dezmembramintele dreptului de proprietate, drepturi reale de garanție și sarcini	Referințe
NU SUNT	

Anexa Nr. 1 La Partea I

Teren

Nr cadastral	Suprafața (mp)*	Observații / Referințe
	918	

* Suprafața este determinată în planul de proiecție Stereo 70.



Date referitoare la teren

Crt	Categorie folosință	Intra vilan	Suprafața (mp)	Tarla	Parcelă	Nr. topo	Observații / Referințe
1	faneata	DA	918	9	402/58	-	

Lungime Segmente

1) Valorile lungimilor segmentelor sunt obținute din proiecție în plan.

Punct început	X / Y	Punct sfârșit	X / Y	Lungime segment (** (m)
1	568.245,82 399.780,99	2	568.250,61 399.751,35	30.025
2	568.250,61 399.751,35	3	568.280,814 399.756,835	30.698
3	568.280,814 399.756,835	4	568.276,916 399.785,632	29.06
4	568.276,916 399.785,632	1	568.245,82 399.780,99	31.44

** Lungimile segmentelor sunt determinate în planul de proiecție Stereo 70 și sunt rotunjite la 1 milimetru.

***** Distanţa dintre puncte este formată din segmente cumulate ce sunt mai mici decât valoarea 1 milimetru.**

**DATE DESPRE IMOBILUL NR. 6301**

Oficiul de Cadastru și Publicitate Imobiliară PRAHOVA
Biroul de Cadastru și Publicitate Imobiliară Câmpina

A. Partea I. Descrierea imobilului

TEREN Intravilan

Adresa: Loc. Bordenii Mari, Jud. Prahova

Nr. Crt	Nr cadastral Nr. topografic	Suprafața* (mp)	Observații / Referințe
A1		Din acte: 1.913 Masurata: 1.771	Sector cadastral:36 Teren imprejmuit;

B. Partea II. Proprietari și acte

Inscrieri privitoare la dreptul de proprietate și alte drepturi reale		Referințe
/		
Act Administrativ nr. 111182, din 22/11/2002 emis de C.J.P.S.D.P.A.T. (titlu de proprietate);		
B2	Intabulare, drept de PROPRIETATE, dobandit prin Reconstituire, cota actuala 1/1 1) BUZILĂ ION ION	A1

C. Partea III. SARCINI .

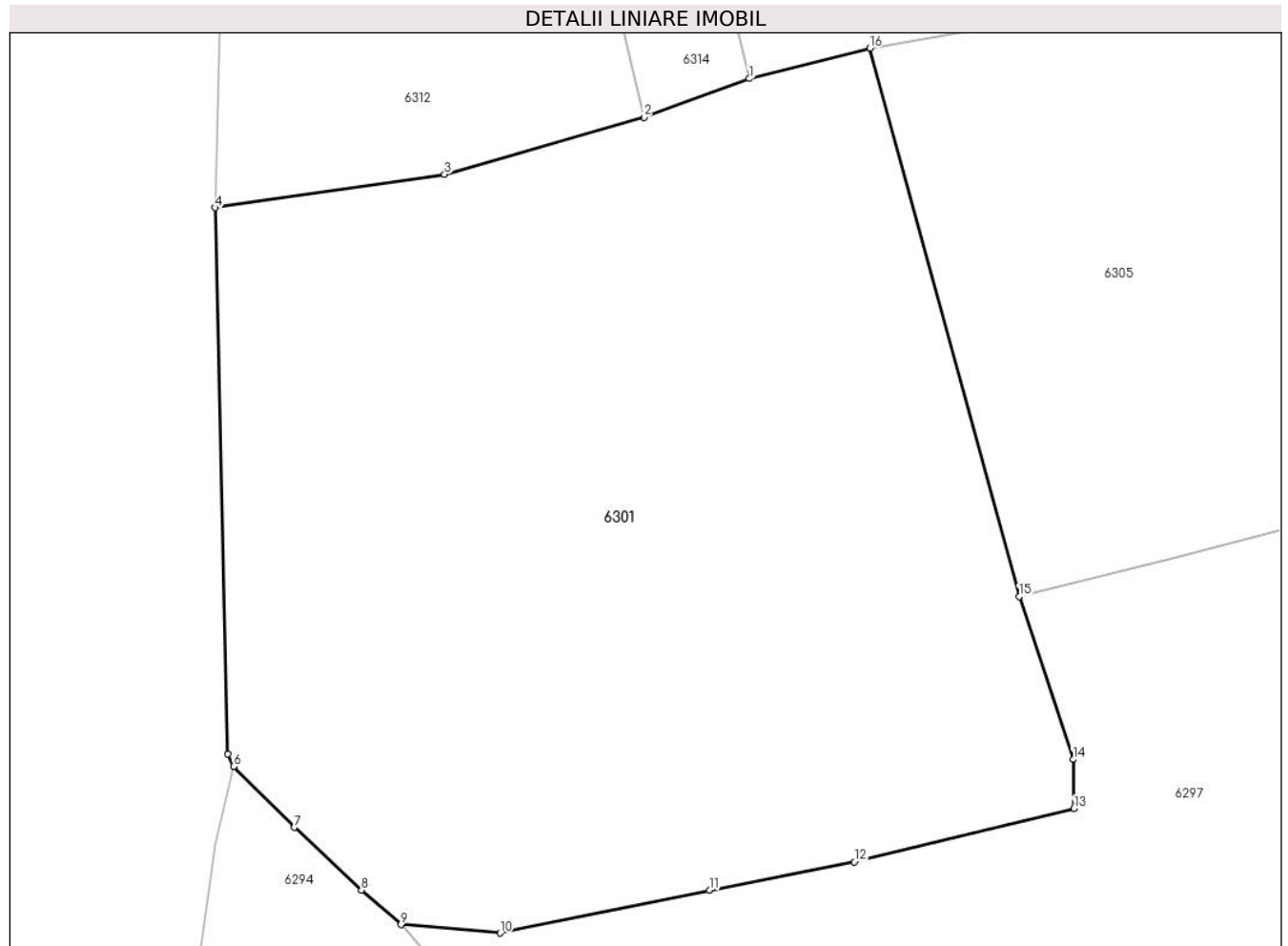
Inscrieri privind dezmembramintele dreptului de proprietate, drepturi reale de garanție și sarcini	Referințe
NU SUNT	

Anexa Nr. 1 La Partea I

Teren

Nr cadastral	Suprafața (mp)*	Observații / Referințe
	Din acte: 1.913 Masurata: 1.771	

* Suprafața este determinată în planul de proiecție Stereo 70.



Date referitoare la teren

Crt	Categorie folosință	Intra vilan	Suprafața (mp)	Tarla	Parcelă	Nr. topo	Observații / Referințe
1	faneata	DA	1.771	9	402/51	-	

Lungime Segmente

1) Valorile lungimilor segmentelor sunt obținute din proiecție în plan.

Punct început	X / Y	Punct sfârșit	X / Y	Lungime segment (** (m)
1	568.162,384 399.796,673	2	568.156,514 399.794,523	6.251
2	568.156,514 399.794,523	3	568.145,389 399.791,336	11.572
3	568.145,389 399.791,336	4	568.132,592 399.789,482	12.931
4	568.132,592 399.789,482	5	568.133,296 399.759,035	30.455
5	568.133,296 399.759,035	6	568.133,621 399.758,316	0.789

Punct început	X / Y	Punct sfârșit	X / Y	Lungime segment (** (m)
6	568.133,621 399.758,316	7	568.137,009 399.754,923	4.795
7	568.137,009 399.754,923	8	568.140,753 399.751,434	5.118
8	568.140,753 399.751,434	9	568.142,955 399.749,499	2.931
9	568.142,955 399.749,499	10	568.148,498 399.749,039	5.562
10	568.148,498 399.749,039	11	568.160,167 399.751,423	11.91
11	568.160,167 399.751,423	12	568.168,232 399.753,004	8.219
12	568.168,232 399.753,004	13	568.180,488 399.755,973	12.61
13	568.180,488 399.755,973	14	568.180,441 399.758,71	2.737
14	568.180,441 399.758,71	15	568.177,434 399.767,796	9.571
15	568.177,434 399.767,796	16	568.169,096 399.798,37	31.69
16	568.169,096 399.798,37	1	568.162,384 399.796,673	6.923

** Lungimile segmentelor sunt determinate în planul de proiecție Stereo 70 și sunt rotunjite la 1 milimetru.

*** Distanța dintre puncte este formată din segmente cumulate ce sunt mai mici decât valoarea 1 milimetru.

**DATE DESPRE IMOBILUL NR. 6302**

Oficiul de Cadastru și Publicitate Imobiliară PRAHOVA
Biroul de Cadastru și Publicitate Imobiliară Câmpina

A. Partea I. Descrierea imobilului

TEREN Intravilan

Adresa: Loc. Bordenii Mari, Jud. Prahova

Nr. Crt	Nr cadastral Nr. topografic	Suprafața* (mp)	Observații / Referințe
A1		Din acte: 1.578 Masurata: 1.533	Sector cadastral:36 Teren imprejmuit;

B. Partea II. Proprietari și acte

Inscrieri privitoare la dreptul de proprietate și alte drepturi reale	Referințe
/	
Act Administrativ nr. 2271, din 20/04/2016 emis de Consiliul Local al Comunei Scorteni (Proces verbal de punere in posesie, Hotararea nr. 62/25.07.1991);	
B1 Inscrierea provizorie, drept de PROPRIETATE, dobandit prin Lege, cota actuala 1/1 1) DOBRE T GHEORGHE	A1

C. Partea III. SARCINI .

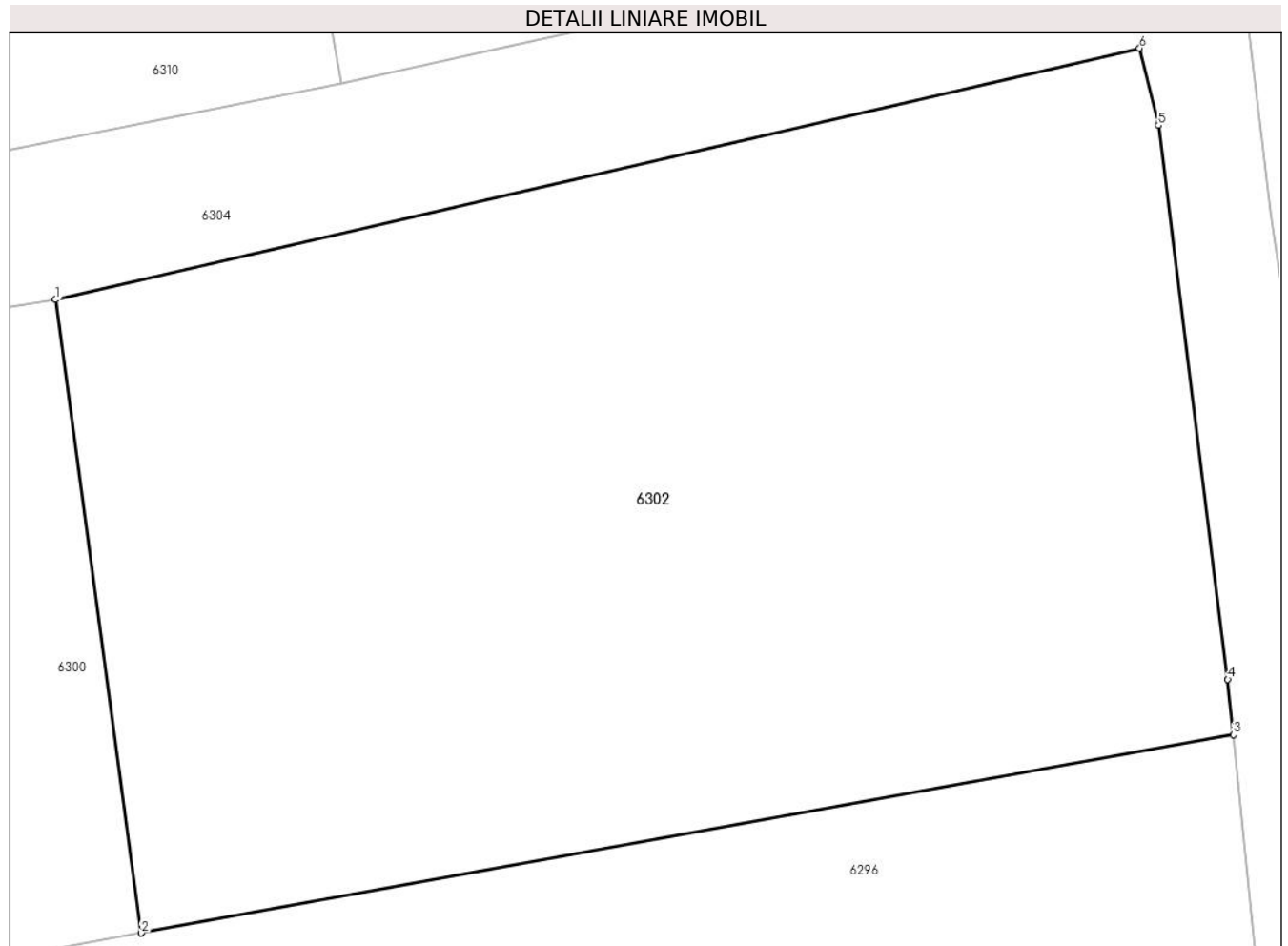
Inscrieri privind dezmembramintele dreptului de proprietate, drepturi reale de garanție și sarcini	Referințe
NU SUNT	

Anexa Nr. 1 La Partea I

Teren

Nr cadastral	Suprafața (mp)*	Observații / Referințe
	Din acte: 1.578 Masurata: 1.533	

* Suprafața este determinată în planul de proiecție Stereo 70.



Date referitoare la teren

Crt	Categorie folosință	Intra vilan	Suprafața (mp)	Tarla	Parcelă	Nr. topo	Observații / Referințe
1	faneata	DA	1.533	9	402/57	-	

Lungime Segmente

1) Valorile lungimilor segmentelor sunt obținute din proiecție în plan.

Punct început	X / Y	Punct sfârșit	X / Y	Lungime segment (** (m)
1	568.276,916 399.785,632	2	568.280,814 399.756,835	29.06
2	568.280,814 399.756,835	3	568.330,483 399.765,854	50.481
3	568.330,483 399.765,854	4	568.330,227 399.768,366	2.525
4	568.330,227 399.768,366	5	568.327,07 399.793,555	25.386
5	568.327,07 399.793,555	6	568.326,211 399.797,063	3.612

Punct început	X / Y	Punct sfârșit	X / Y	Lungime segment (** (m)
6	568.326,211 399.797,063	1	568.276,916 399.785,632	50.604

** Lungimile segmentelor sunt determinate în planul de proiecție Stereo 70 și sunt rotunjite la 1 milimetru.

*** Distanța dintre puncte este formată din segmente cumulate ce sunt mai mici decât valoarea 1 milimetru.

**DATE DESPRE IMOBILUL NR. 6303**

Oficiul de Cadastru și Publicitate Imobiliară PRAHOVA
Biroul de Cadastru și Publicitate Imobiliară Câmpina

A. Partea I. Descrierea imobilului

TEREN Intravilan

Adresa: Loc. Bordenii Mari, Jud. Prahova

Nr. Crt	Nr cadastral Nr. topografic	Suprafața* (mp)	Observații / Referințe
A1		933	Sector cadastral:36 Teren imprejmuit;

B. Partea II. Proprietari și acte

Inscrieri privitoare la dreptul de proprietate și alte drepturi reale		Referințe
/		
Act Normativ nr. 7, din 13/03/1996 emis de Parlamentul României (lege);		
B1	Inscrierea provizorie, drept de PROPRIETATE, dobandit prin Lege, cota actuala 1/1 1) NEIDENTIFICAT NEIDENTIFICAT	A1
B2	Se noteaza faptul ca imobilul are proprietar neidentificat.	A1

C. Partea III. SARCINI .

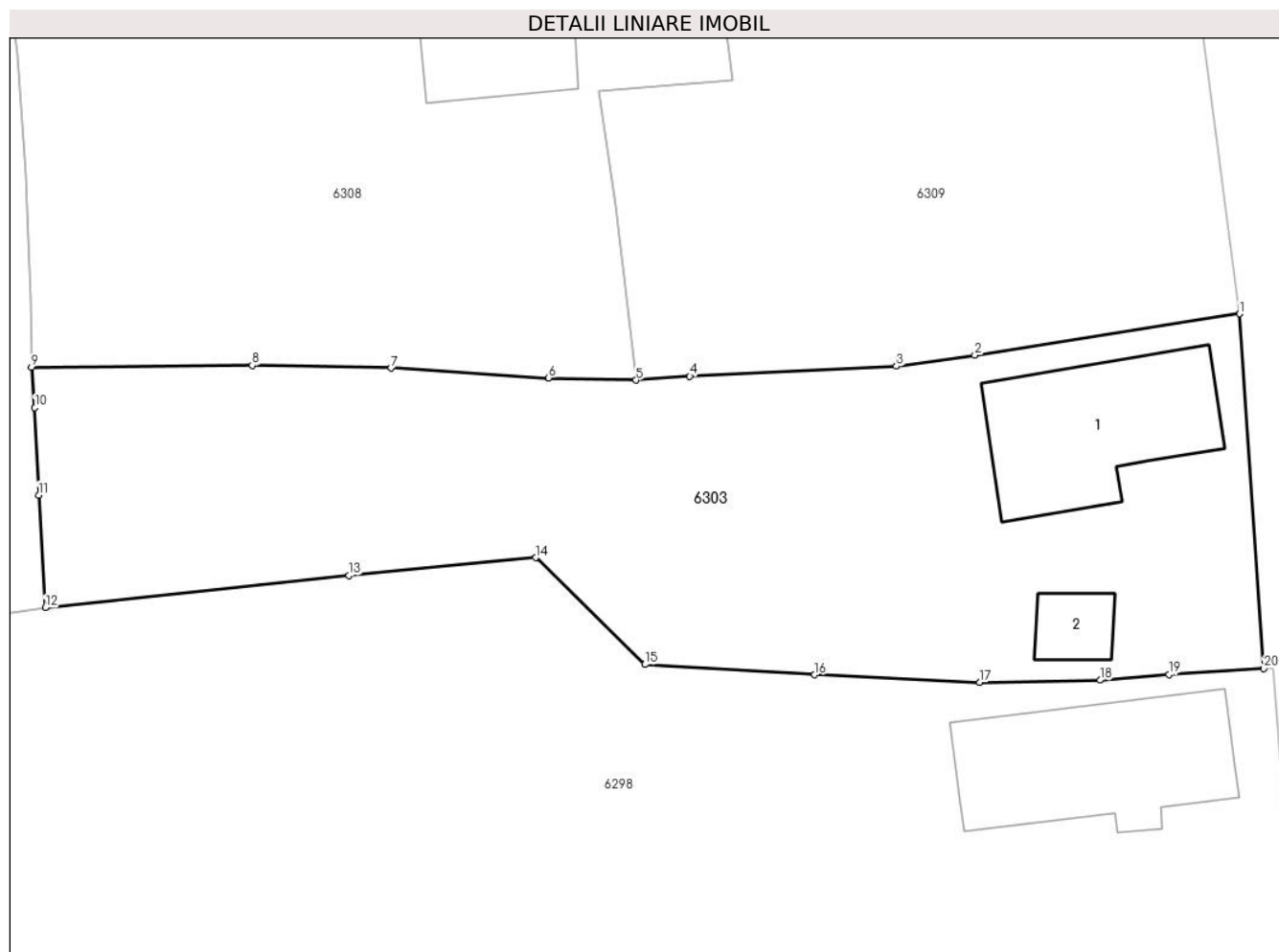
Inscrieri privind dezmembramintele dreptului de proprietate, drepturi reale de garanție și sarcini	Referințe
NU SUNT	

Anexa Nr. 1 La Partea I

Teren

Nr cadastral	Suprafața (mp)*	Observații / Referințe
	933	

* Suprafața este determinată în planul de proiecție Stereo 70.



Date referitoare la teren

Crt	Categorie folosință	Intravilan	Suprafața (mp)	Tarla	Parcelă	Nr. topo	Observații / Referințe
1	curți construcții	DA	500	31	2119	-	
2	arabil	DA	433	31	2120	-	

Date referitoare la construcții

Crt	Număr	Destinație construcție	Supraf. (mp)	Situație juridică	Observații / Referințe
A1.1		construcții de locuințe	81	Fara acte	Nr. niveluri:1; S. construita la sol:81 mp; Locuinta (P).
A1.2		construcții anexa	15	Fara acte	Nr. niveluri:1; S. construita la sol:15 mp; Anexa (P)

Lungime Segmente

1) Valorile lungimilor segmentelor sunt obținute din proiecție în plan.

Punct început	X / Y	Punct sfârșit	X / Y	Lungime segment (** (m)
1	568.443,015 399.789,09	2	568.428,881 399.786,884	14.305
2	568.428,881 399.786,884	3	568.424,688 399.786,285	4.236

Punct început	X / Y	Punct sfârșit	X / Y	Lungime segment (** (m)
3	568.424,688 399.786,285	4	568.413,665 399.785,758	11.036
4	568.413,665 399.785,758	5	568.410,795 399.785,543	2.878
5	568.410,795 399.785,543	6	568.406,12 399.785,665	4.677
6	568.406,12 399.785,665	7	568.397,702 399.786,185	8.434
7	568.397,702 399.786,185	8	568.390,297 399.786,337	7.407
8	568.390,297 399.786,337	9	568.378,516 399.786,236	11.781
9	568.378,516 399.786,236	10	568.378,691 399.784,069	2.174
10	568.378,691 399.784,069	11	568.378,89 399.779,414	4.659
11	568.378,89 399.779,414	12	568.379,244 399.773,403	6.022
12	568.379,244 399.773,403	13	568.395,462 399.775,134	16.31
13	568.395,462 399.775,134	14	568.405,425 399.776,073	10.007
14	568.405,425 399.776,073	15	568.411,259 399.770,373	8.156
15	568.411,259 399.770,373	16	568.420,321 399.769,829	9.078
16	568.420,321 399.769,829	17	568.429,136 399.769,425	8.824
17	568.429,136 399.769,425	18	568.435,566 399.769,538	6.431
18	568.435,566 399.769,538	19	568.439,245 399.769,832	3.691
19	568.439,245 399.769,832	20	568.444,307 399.770,172	5.073
20	568.444,307 399.770,172	1	568.443,015 399.789,09	18.962

** Lungimile segmentelor sunt determinate în planul de proiecție Stereo 70 și sunt rotunjite la 1 milimetru.

*** Distanța dintre puncte este formată din segmente cumulate ce sunt mai mici decât valoarea 1 milimetru.

**DATE DESPRE IMOBILUL NR. 6304**

Oficiul de Cadastru și Publicitate Imobiliară PRAHOVA
Biroul de Cadastru și Publicitate Imobiliară Câmpina

A. Partea I. Descrierea imobilului

TEREN Intravilan

Adresa: Loc. Bordenii Mari, Jud. Prahova

Nr. Crt	Nr cadastral Nr. topografic	Suprafața* (mp)	Observații / Referințe
A1		1.000	Sector cadastral:36 Teren imprejmuit;

B. Partea II. Proprietari și acte

Inscrieri privitoare la dreptul de proprietate și alte drepturi reale	Referințe
/	
Act Administrativ nr. 32, din 27/09/1999 emis de Consiliul Local al Comunei Scorteni (Hotararea);	
B1	A1
Intabulare, drept de PROPRIETATE, dobandit prin Lege, cota actuala 1/1	
1) Comuna Scorteni - domeniul public, CIF:99999999999999	

C. Partea III. SARCINI .

Inscrieri privind dezmembramintele dreptului de proprietate, drepturi reale de garanție și sarcini	Referințe
NU SUNT	

Anexa Nr. 1 La Partea I

Teren

Nr cadastral	Suprafața (mp)*	Observații / Referințe
	1.000	

* Suprafața este determinată în planul de proiecție Stereo 70.



Date referitoare la teren

Crt	Categorie folosință	Intravilan	Suprafața (mp)	Tarla	Parcelă	Nr. topo	Observații / Referințe
1	drum	DA	1.000	9	De 402/60	-	

Lungime Segmente

1) Valorile lungimilor segmentelor sunt obținute din proiecție în plan.

Punct început	X / Y	Punct sfârșit	X / Y	Lungime segment (** (m)
1	568.221,74 399.775,8	2	568.245,82 399.780,99	24.633
3	568.276,916 399.785,632	4	568.326,211 399.797,063	50.604
5	568.327,07 399.793,555	6	568.330,227 399.768,366	25.386
7	568.330,483 399.765,854	8	568.331,71 399.753,824	12.092
9	568.332,292 399.748,16	10	568.337,14 399.748,998	4.92

Punct început	X / Y	Punct sfârșit	X / Y	Lungime segment (** (m)
2	568.245,82 399.780,99	3	568.276,916 399.785,632	31.44
4	568.326,211 399.797,063	5	568.327,07 399.793,555	3.612
6	568.330,227 399.768,366	7	568.330,483 399.765,854	2.525
8	568.331,71 399.753,824	9	568.332,292 399.748,16	5.694
10	568.337,14 399.748,998	11	568.336,465 399.753,549	4.6

Punct început	X / Y	Punct sfârșit	X / Y	Lungime segment (** (m)
11	568.336,465 399.753,549	12	568.335,041 399.768,173	14.693
13	568.334,216 399.775,415	14	568.332,153 399.789,666	14.4
15	568.330,787 399.801,032	16	568.329,771 399.804,951	4.049
17	568.324,56 399.803,642	18	568.319,94 399.802,563	4.745
19	568.309,511 399.799,936	20	568.300,491 399.797,809	9.267
21	568.289,942 399.795,484	22	568.218,621 399.781,189	72.74
23	568.209,136 399.779,029	24	568.210,196 399.775,931	3.274

Punct început	X / Y	Punct sfârșit	X / Y	Lungime segment (** (m)
12	568.335,041 399.768,173	13	568.334,216 399.775,415	7.289
14	568.332,153 399.789,666	15	568.330,787 399.801,032	11.447
16	568.329,771 399.804,951	17	568.324,56 399.803,642	5.372
18	568.319,94 399.802,563	19	568.309,511 399.799,936	10.755
20	568.300,491 399.797,809	21	568.289,942 399.795,484	10.802
22	568.218,621 399.781,189	23	568.209,136 399.779,029	9.727
24	568.210,196 399.775,931	1	568.221,74 399.775,8	11.545

** Lungimile segmentelor sunt determinate în planul de proiecție Stereo 70 și sunt rotunjite la 1 milimetru.

*** Distanța dintre puncte este formată din segmente cumulate ce sunt mai mici decât valoarea 1 milimetru.

**DATE DESPRE IMOBILUL NR. 6305**

Oficiul de Cadastru și Publicitate Imobiliară PRAHOVA
Biroul de Cadastru și Publicitate Imobiliară Câmpina

A. Partea I. Descrierea imobilului

TEREN Intravilan

Adresa: Loc. Bordenii Mari, Jud. Prahova

Nr. Crt	Nr cadastral Nr. topografic	Suprafața* (mp)	Observații / Referințe
A1		1.009	Sector cadastral:36 Teren imprejmuit;

B. Partea II. Proprietari și acte

Inscrieri privitoare la dreptul de proprietate și alte drepturi reale		Referințe
/		
Act Normativ nr. 7, din 13/03/1996 emis de Parlamentul României (lege);		
B1	Inscrierea provizorie, drept de PROPRIETATE, dobandit prin Lege, cota actuala 1/1 1) NEIDENTIFICAT NEIDENTIFICAT	A1
B2	Se noteaza faptul ca imobilul are proprietar neidentificat.	A1

C. Partea III. SARCINI .

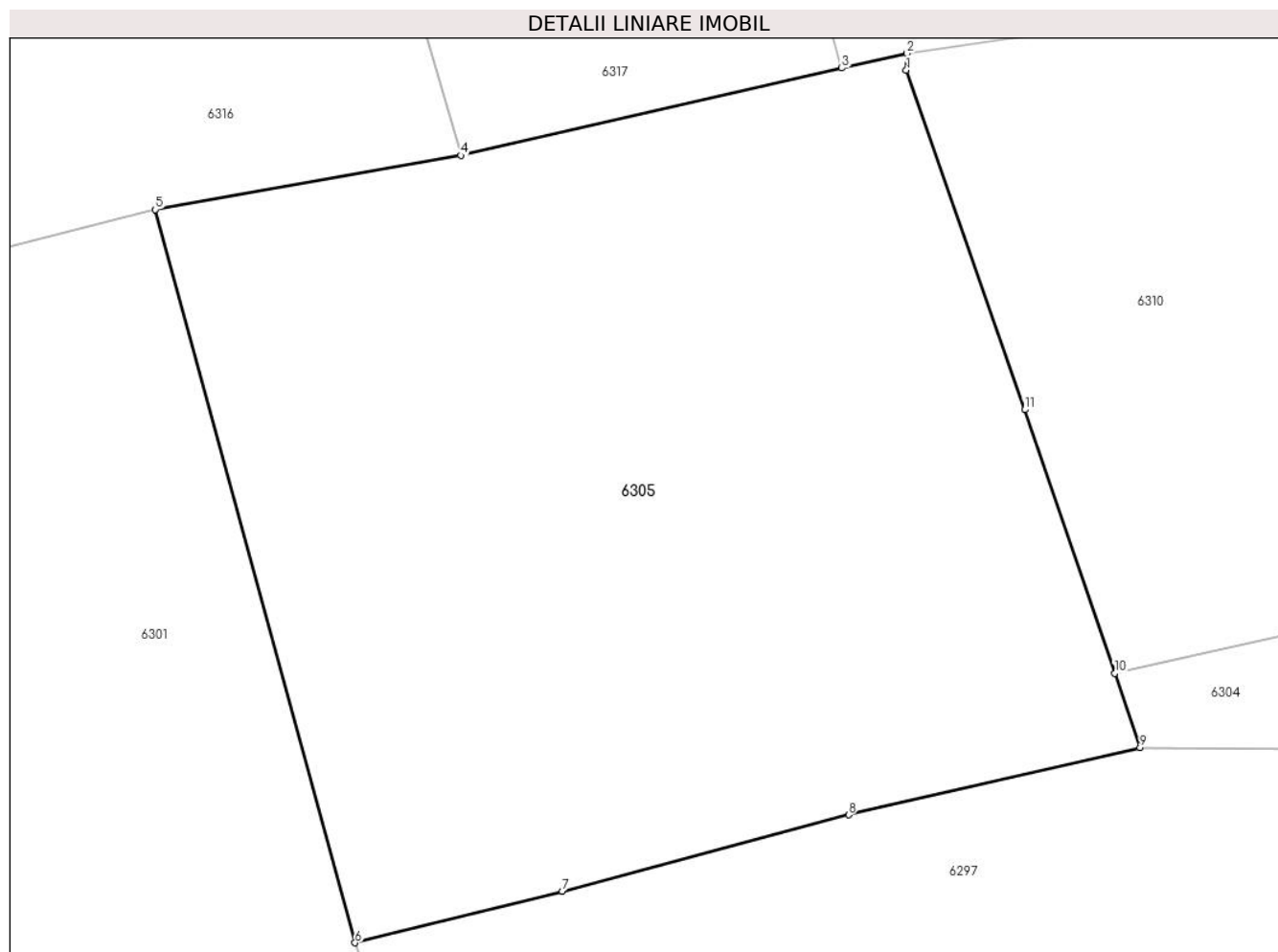
Inscrieri privind dezmembramintele dreptului de proprietate, drepturi reale de garanție și sarcini	Referințe
NU SUNT	

Anexa Nr. 1 La Partea I

Teren

Nr cadastral	Suprafața (mp)*	Observații / Referințe
	1.009	

* Suprafața este determinată în planul de proiecție Stereo 70.



Date referitoare la teren

Crt	Categorie folosință	Intra vilan	Suprafața (mp)	Tarla	Parcelă	Nr. topo	Observații / Referințe
1	faneata	DA	1.009	9	402/50	-	

Lungime Segmente

1) Valorile lungimilor segmentelor sunt obținute din proiecție în plan.

Punct început	X / Y	Punct sfârșit	X / Y	Lungime segment (** (m)
1	568.200,435 399.804,184	2	568.200,463 399.804,887	0.704
2	568.200,463 399.804,887	3	568.197,748 399.804,266	2.785
3	568.197,748 399.804,266	4	568.181,85 399.800,627	16.309
4	568.181,85 399.800,627	5	568.169,096 399.798,37	12.952
5	568.169,096 399.798,37	6	568.177,434 399.767,796	31.69

Punct început	X / Y	Punct sfârşit	X / Y	Lungime segment (** (m)
6	568.177,434 399.767,796	7	568.186,076 399.769,953	8.907
7	568.186,076 399.769,953	8	568.198,031 399.773,126	12.369
8	568.198,031 399.773,126	9	568.210,196 399.775,931	12.484
9	568.210,196 399.775,931	10	568.209,136 399.779,029	3.274
10	568.209,136 399.779,029	11	568.205,378 399.790,02	11.616
11	568.205,378 399.790,02	1	568.200,435 399.804,184	15.002

** Lungimile segmentelor sunt determinate în planul de proiecţie Stereo 70 şi sunt rotunjite la 1 milimetru.

*** Distanţa dintre puncte este formată din segmente cumulate ce sunt mai mici decât valoarea 1 milimetru.

**DATE DESPRE IMOBILUL NR. 6306**

Oficiul de Cadastru și Publicitate Imobiliară PRAHOVA
Biroul de Cadastru și Publicitate Imobiliară Câmpina

A. Partea I. Descrierea imobilului

TEREN Intravilan

Adresa: Loc. Bordenii Mari, Str Merilor, Nr. 3, Jud. Prahova

Nr. Crt	Nr cadastral Nr. topografic	Suprafața* (mp)	Observații / Referințe
A1	21139	Din acte: 830 Masurata: 837	Sector cadastral:36 Teren imprejmuit;

Construcții

Crt	Nr cadastral Nr. topografic	Adresa	Observații / Referințe
A1.1	21139-C1	Loc. Bordenii Mari, Str Merilor, Nr. 3, Jud. Prahova	Nr. niveluri:3; S. construita la sol:63 mp; S (Sp+P+M) = 122,00MP. LOCUINTA DIN LEMN, ACOPERITA CU TIGLA METALICA, EDIFICATA IN ANUL 2014. S TERASA = 35,00 MP.

B. Partea II. Proprietari și acte

Inscrieri privitoare la dreptul de proprietate și alte drepturi reale		Referințe
13611 / 13/08/2013		
Act Notarial nr. 7467, din 12/10/1993 emis de NOTARIATUL DE STAT LOCAL CAMPINA;		
B1	Intabulare, drept de PROPRIETATE, dobandit prin Conventie, cota actuala 1/1 1) NEACSU GHEORGHE 2) NEACSU ELENA	A1
22880 / 21/11/2014		
Act Administrativ nr. 21, din 01/11/2013 emis de PRIMARIA COMUNEI SCORTENI (act administrativ nr. 9402/09-10-2014 emis de PRIMARIA COMUNEI SCORTENI; act administrativ nr. 22170/14-11-2014 emis de BCPI CAMPINA;);		
B2	se noteaza actualizarea informatiilor cadastrale, in sensul modificarii categoriei de folosinta a imobilului, din teren arabil 830 mp, in teren 250 mp curti constructii si 580 mp arabil	A1, A1.1
B3	Intabulare, drept de PROPRIETATE, dobandit prin Construire, cota actuala 1/1 1) NEACSU GHEORGHE 2) NEACSU ELENA	A1.1

C. Partea III. SARCINI .

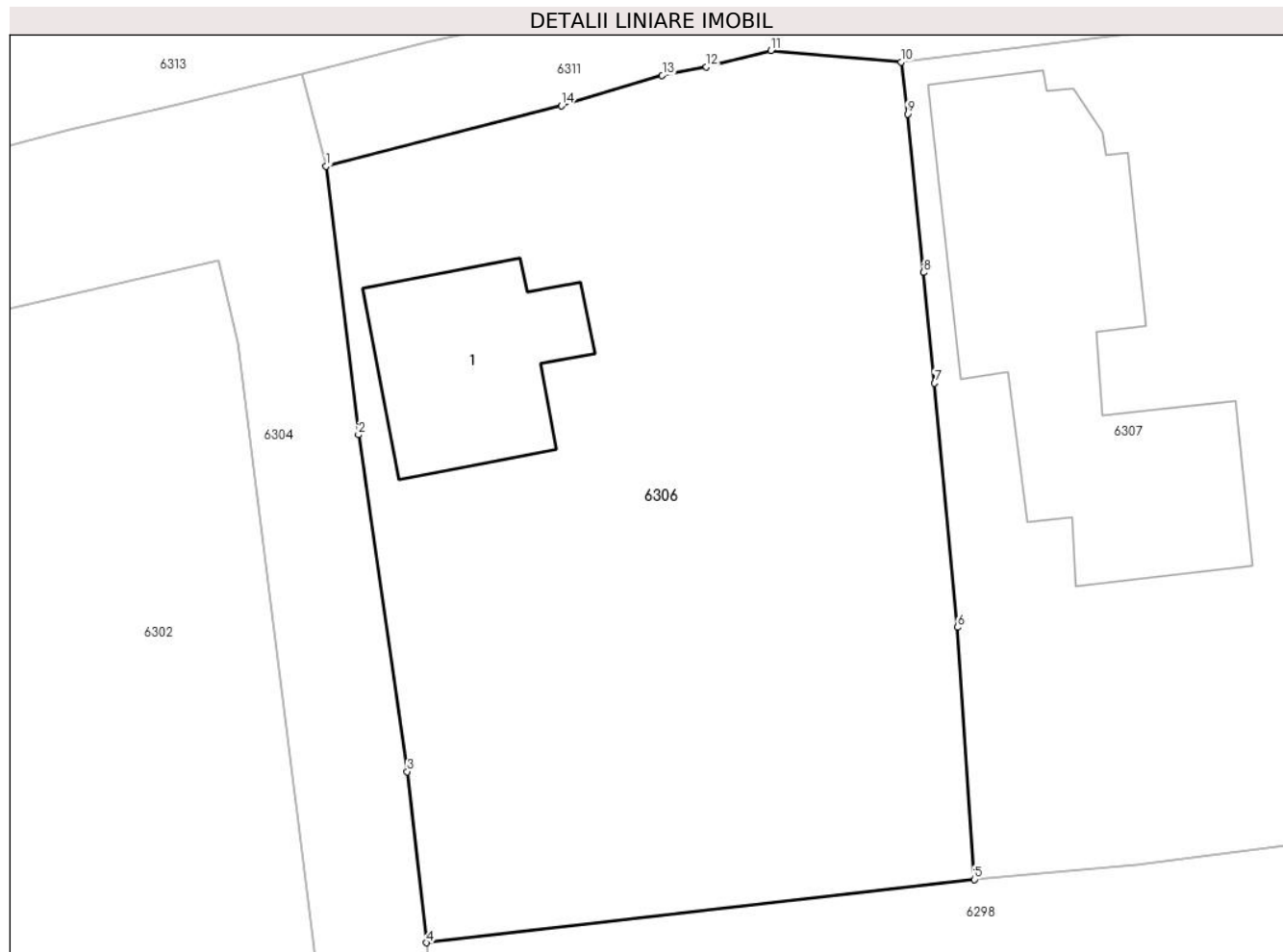
Inscrieri privind dezmembramintele dreptului de proprietate, drepturi reale de garanție și sarcini	Referințe
NU SUNT	

Anexa Nr. 1 La Partea I

Teren

Nr cadastral	Suprafața (mp)*	Observații / Referințe
21139	Din acte: 830 Masurata: 837	

* Suprafața este determinată în planul de proiecție Stereo 70.



Date referitoare la teren

Crt	Categorie folosință	Intra vilan	Suprafața (mp)	Tarla	Parcelă	Nr. topo	Observații / Referințe
1	curți constructii	DA	250	31	2115	-	
2	arabil	DA	587	31	2115	-	

Date referitoare la construcții

Crt	Număr	Destinație construcție	Supraf. (mp)	Situație juridică	Observații / Referințe
A1.1	21139-C1	construcții de locuințe	63	Cu acte	Nr. niveluri:3; S. construita la sol:63 mp; S (Sp+P+M) = 122,00MP. LOCUINTA DIN LEMN, ACOPERITA CU TIGLA METALICA, EDIFICATA IN ANUL 2014. S TERASA = 35,00MP.

Lungime Segmente

1) Valorile lungimilor segmentelor sunt obținute din proiecție în plan.

Punct început	X / Y	Punct sfârșit	X / Y	Lungime segment (** (m)
1	568.330,787 399.801,032	2	568.332,153 399.789,666	11.447
2	568.332,153 399.789,666	3	568.334,216 399.775,415	14.4

Punct început	X / Y	Punct sfârșit	X / Y	Lungime segment (** (m)
3	568.334,216 399.775,415	4	568.335,041 399.768,173	7.289
4	568.335,041 399.768,173	5	568.358,202 399.770,851	23.315
5	568.358,202 399.770,851	6	568.357,487 399.781,517	10.69
6	568.357,487 399.781,517	7	568.356,522 399.791,85	10.378
7	568.356,522 399.791,85	8	568.356,068 399.796,535	4.707
8	568.356,068 399.796,535	9	568.355,381 399.803,243	6.743
9	568.355,381 399.803,243	10	568.355,111 399.805,438	2.211
10	568.355,111 399.805,438	11	568.349,6 399.805,927	5.532
11	568.349,6 399.805,927	12	568.346,876 399.805,229	2.812
12	568.346,876 399.805,229	13	568.345,003 399.804,873	1.907
13	568.345,003 399.804,873	14	568.340,742 399.803,587	4.451
14	568.340,742 399.803,587	1	568.330,787 399.801,032	10.278

** Lungimile segmentelor sunt determinate în planul de proiecție Stereo 70 și sunt rotunjite la 1 milimetru.

*** Distanța dintre puncte este formată din segmente cumulate ce sunt mai mici decât valoarea 1 milimetru.

**DATE DESPRE IMOBILUL NR. 6307**

Oficiul de Cadastru și Publicitate Imobiliară PRAHOVA
Biroul de Cadastru și Publicitate Imobiliară Câmpina

A. Partea I. Descrierea imobilului

TEREN Intravilan

Adresa: Loc. Bordenii Mari, Jud. Prahova

Nr. Crt	Nr cadastral Nr. topografic	Suprafața* (mp)	Observații / Referințe
A1		Din acte: 776 Masurata: 757	Sector cadastral:36 Teren imprejmuit;

B. Partea II. Proprietari și acte

Inscrieri privitoare la dreptul de proprietate și alte drepturi reale		Referințe
/		
Act Administrativ nr. 111167, din 22/11/2002 emis de C.J.P.S.D.P.A.T. (titlu de proprietate);		
B1	Intabulare, drept de PROPRIETATE, dobandit prin Reconstituire, cota actuala 1/1 1) IVAN AUREL 2) BAZGĂ MIHAIL DEFUNCT:Da	A1

C. Partea III. SARCINI .

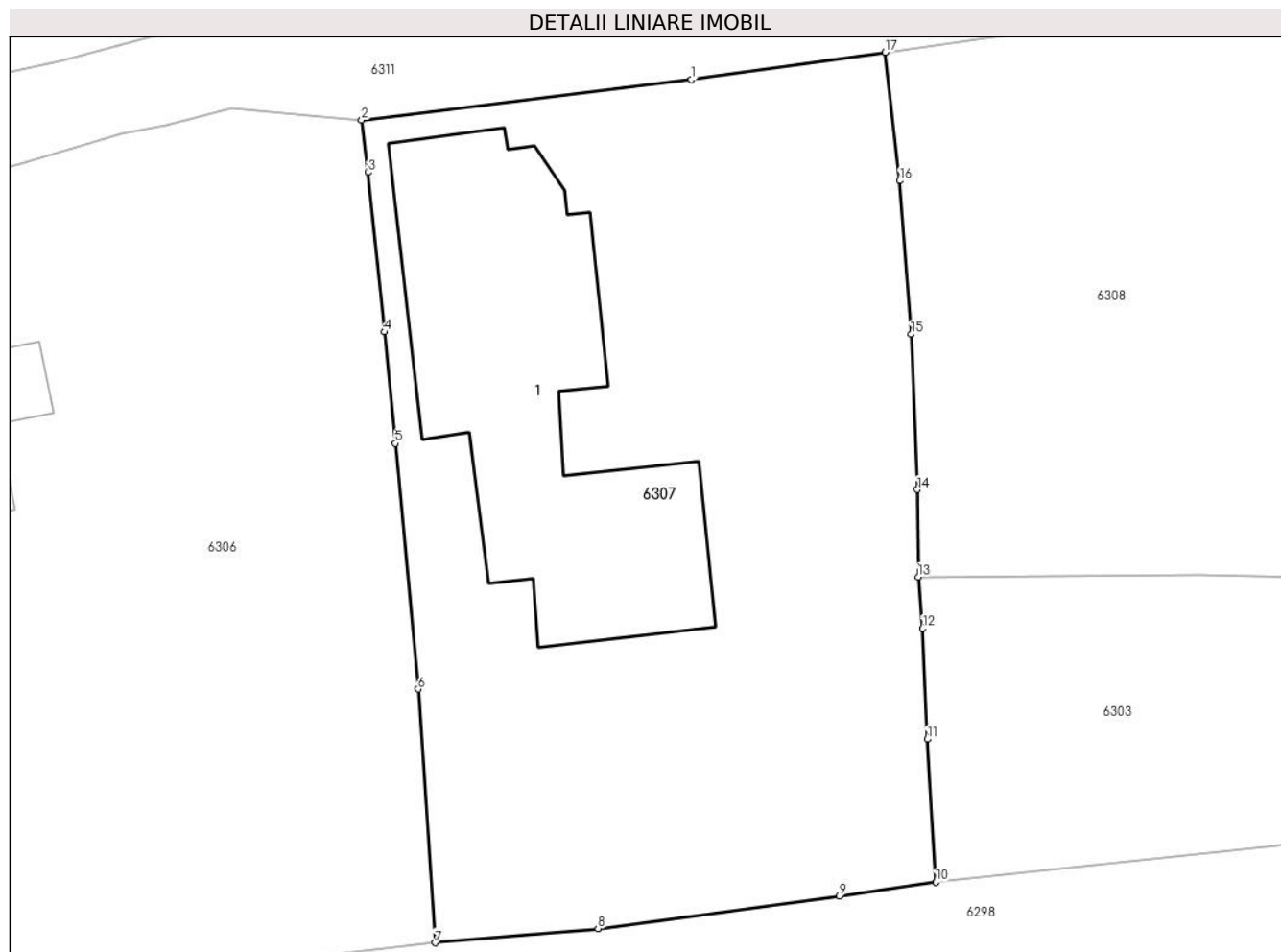
Inscrieri privind dezmembramintele dreptului de proprietate, drepturi reale de garanție și sarcini	Referințe
NU SUNT	

Anexa Nr. 1 La Partea I

Teren

Nr cadastral	Suprafața (mp)*	Observații / Referințe
	Din acte: 776 Masurata: 757	

* Suprafața este determinată în planul de proiecție Stereo 70.



Date referitoare la teren

Crt	Categorie folosință	Intra vilan	Suprafața (mp)	Tarla	Parcelă	Nr. topo	Observații / Referințe
1	curți constructii	DA	757	31	2116	-	

Date referitoare la construcții

Crt	Număr	Destinație construcție	Supraf. (mp)	Situație juridică	Observații / Referințe
A1.1		construcții de locuințe	161	Fara acte	Nr. niveluri:1; S. construita la sol:161 mp; Locuinta

Lungime Segmente

1) Valorile lungimilor segmentelor sunt obținute din proiecție în plan.

Punct început	X / Y	Punct sfârșit	X / Y	Lungime segment (** (m)
1	568.368,976 399.807,151	2	568.355,111 399.805,438	13.97
2	568.355,111 399.805,438	3	568.355,381 399.803,243	2.211
3	568.355,381 399.803,243	4	568.356,068 399.796,535	6.743

Punct început	X / Y	Punct sfârșit	X / Y	Lungime segment (** (m)
4	568.356,068 399.796,535	5	568.356,522 399.791,85	4.707
5	568.356,522 399.791,85	6	568.357,487 399.781,517	10.378
6	568.357,487 399.781,517	7	568.358,202 399.770,851	10.69
7	568.358,202 399.770,851	8	568.365,046 399.771,446	6.87
8	568.365,046 399.771,446	9	568.375,201 399.772,802	10.245
9	568.375,201 399.772,802	10	568.379,244 399.773,403	4.088
10	568.379,244 399.773,403	11	568.378,89 399.779,414	6.022
11	568.378,89 399.779,414	12	568.378,691 399.784,069	4.659
12	568.378,691 399.784,069	13	568.378,516 399.786,236	2.174
13	568.378,516 399.786,236	14	568.378,477 399.789,908	3.672
14	568.378,477 399.789,908	15	568.378,216 399.796,438	6.535
15	568.378,216 399.796,438	16	568.377,732 399.802,894	6.474
16	568.377,732 399.802,894	17	568.377,121 399.808,291	5.432
17	568.377,121 399.808,291	1	568.368,976 399.807,151	8.225

** Lungimile segmentelor sunt determinate în planul de proiecție Stereo 70 și sunt rotunjite la 1 milimetru.

*** Distanța dintre puncte este formată din segmente cumulate ce sunt mai mici decât valoarea 1 milimetru.

**DATE DESPRE IMOBILUL NR. 6308**

Oficiul de Cadastru și Publicitate Imobiliară PRAHOVA
Biroul de Cadastru și Publicitate Imobiliară Câmpina

A. Partea I. Descrierea imobilului

TEREN Intravilan

Adresa: Loc. Bordenii Mari, Str Merilor, Nr. 1A, Jud. Prahova, T 31 ; CC 2118 ; A 2117

Nr. Crt	Nr cadastral Nr. topografic	Suprafața* (mp)	Observații / Referințe
A1	21766	Din acte: 833 Masurata: 846	Sector cadastral:36 Teren imprejmuit; T 31 ; CC 2118 ; A 2117

Construcții

Crt	Nr cadastral Nr. topografic	Adresa	Observații / Referințe
A1.1	21766-C1	Loc. Bordenii Mari, Str Merilor, Nr. 1A, Jud. Prahova	Nr. niveluri:1; S. construita la sol:78 mp; ANEXA (P) ; Sc desf. = 78 mp .

B. Partea II. Proprietari și acte

Inscrieri privitoare la dreptul de proprietate și alte drepturi reale		Referințe
1564 / 02/02/2017		
Act Notarial nr. 176, din 31/01/2017 emis de NP Neagu Ioana Dorothy Maria;		
B5	Intabulare, drept de PROPRIETATE, dobandit prin Conventie, cota actuala 1/1 1) TOMA DOINA	A1, A1.1
15957 / 16/04/2024		
Act Administrativ nr. 7112, din 09/04/2024 emis de COMUNA SCORTENI;		
B6	se actualizeaza informatiile cadastrale in sensul ca adresa actuala a imobilului este com Scorteni, sat Bordenii Mari, Str MERILOR, Nr. 1 A, Jud. Prahova	A1, A1.1

C. Partea III. SARCINI .

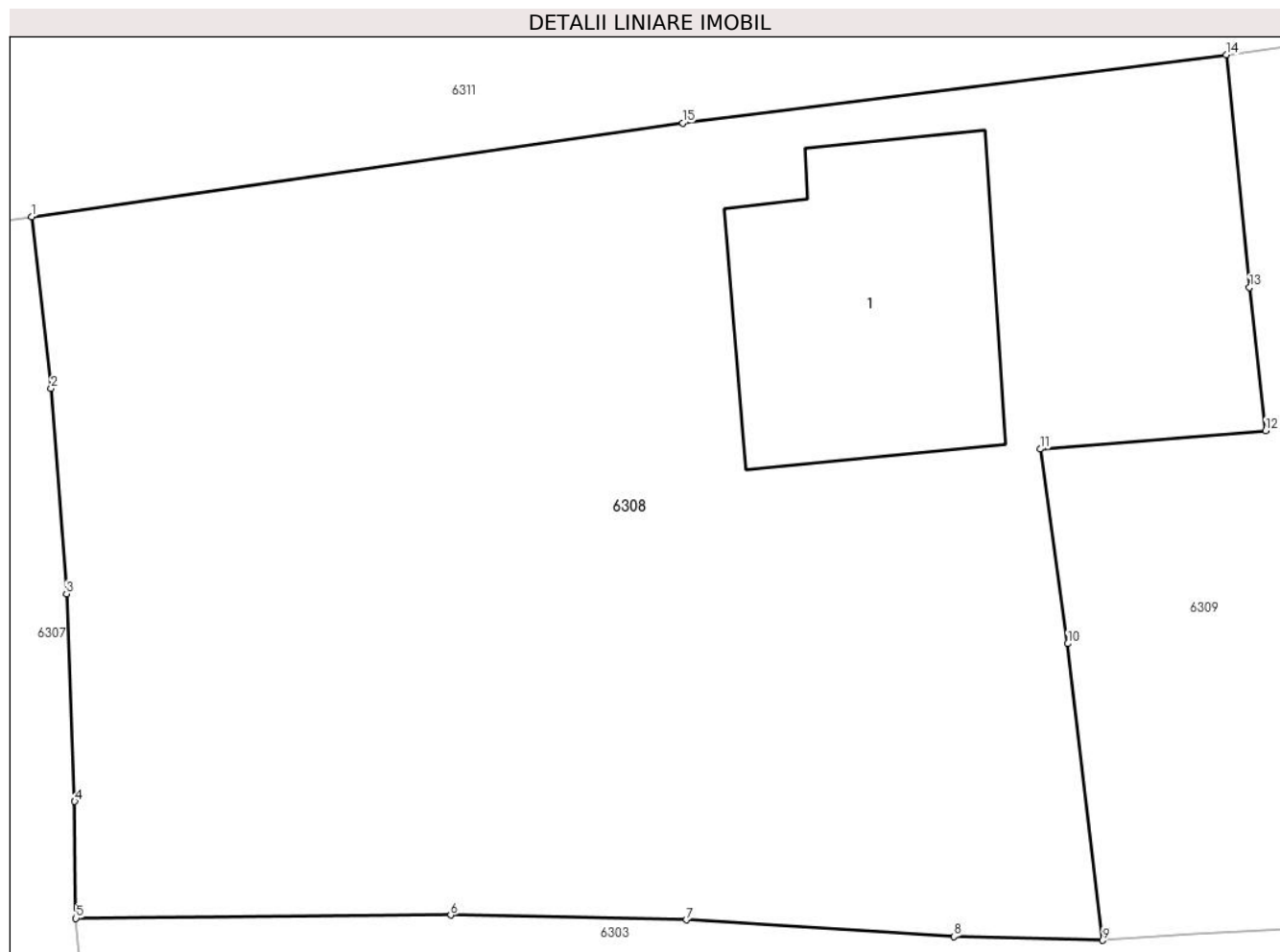
Inscrieri privind dezmembramintele dreptului de proprietate, drepturi reale de garanție și sarcini	Referințe
NU SUNT	

Anexa Nr. 1 La Partea I

Teren

Nr cadastral	Suprafața (mp)*	Observații / Referințe
21766	Din acte: 833 Masurata: 846	T 31 ; CC 2118 ; A 2117

* Suprafața este determinată în planul de proiecție Stereo 70.



Date referitoare la teren

Crt	Categorie folosință	Intravilan	Suprafața (mp)	Tarla	Parcelă	Nr. topo	Observații / Referințe
1	curți constructii	DA	410	31	2118	-	
2	arabil	DA	436	31	2117	-	

Date referitoare la construcții

Crt	Număr	Destinație construcție	Supraf. (mp)	Situație juridică	Observații / Referințe
A1.1	21766-C1	constructii anexa	78	Cu acte	Nr. niveluri:1; S. construita la sol:78 mp; ANEXA (P) ; Sc desf. = 78 mp .

Lungime Segmente

1) Valorile lungimilor segmentelor sunt obținute din proiecție în plan.

Punct început	X / Y	Punct sfârșit	X / Y	Lungime segment (** (m)
1	568.377,121 399.808,291	2	568.377,732 399.802,894	5.432
2	568.377,732 399.802,894	3	568.378,216 399.796,438	6.474
3	568.378,216 399.796,438	4	568.378,477 399.789,908	6.535

Punct început	X / Y	Punct sfârșit	X / Y	Lungime segment (** (m)
4	568.378,477 399.789,908	5	568.378,516 399.786,236	3.672
5	568.378,516 399.786,236	6	568.390,297 399.786,337	11.781
6	568.390,297 399.786,337	7	568.397,702 399.786,185	7.407
7	568.397,702 399.786,185	8	568.406,12 399.785,665	8.434
8	568.406,12 399.785,665	9	568.410,795 399.785,543	4.677
9	568.410,795 399.785,543	10	568.409,697 399.794,871	9.392
10	568.409,697 399.794,871	11	568.408,83 399.800,988	6.178
11	568.408,83 399.800,988	12	568.415,92 399.801,567	7.114
12	568.415,92 399.801,567	13	568.415,414 399.806,073	4.534
13	568.415,414 399.806,073	14	568.414,683 399.813,384	7.348
14	568.414,683 399.813,384	15	568.397,588 399.811,242	17.229
15	568.397,588 399.811,242	1	568.377,121 399.808,291	20.679

** Lungimile segmentelor sunt determinate în planul de proiecție Stereo 70 și sunt rotunjite la 1 milimetru.

*** Distanța dintre puncte este formată din segmente cumulate ce sunt mai mici decât valoarea 1 milimetru.

**DATE DESPRE IMOBILUL NR. 6309**

Oficiul de Cadastru și Publicitate Imobiliară PRAHOVA
Biroul de Cadastru și Publicitate Imobiliară Câmpina

A. Partea I. Descrierea imobilului

TEREN Intravilan

Adresa: Loc. Bordenii Mari, Str Runcu, Nr. 17, Jud. Prahova

Nr. Crt	Nr cadastral Nr. topografic	Suprafața* (mp)	Observații / Referințe
A1	21767	Din acte: 837 Masurata: 816	Sector cadastral:36 Teren imprejmuit; LOT 1

Construcții

Crt	Nr cadastral Nr. topografic	Adresa	Observații / Referințe
A1.1	21767-C1	Loc. Bordenii Mari, Str Runcu, Nr. 17, Jud. Prahova	Nr. niveluri:1; S. construita la sol:77 mp; Locuinta

B. Partea II. Proprietari și acte

Inscrieri privitoare la dreptul de proprietate și alte drepturi reale		Referințe
1555 / 02/02/2017		
Act Notarial nr. 176, din 31/01/2017 emis de NP Neagu Ioana Dorothy Maria;		
B5	Intabulare, drept de PROPRIETATE, dobandit prin Conventie, cota actuala 1/1 1) TOMA DANIEL	A1, A1.1

C. Partea III. SARCINI .

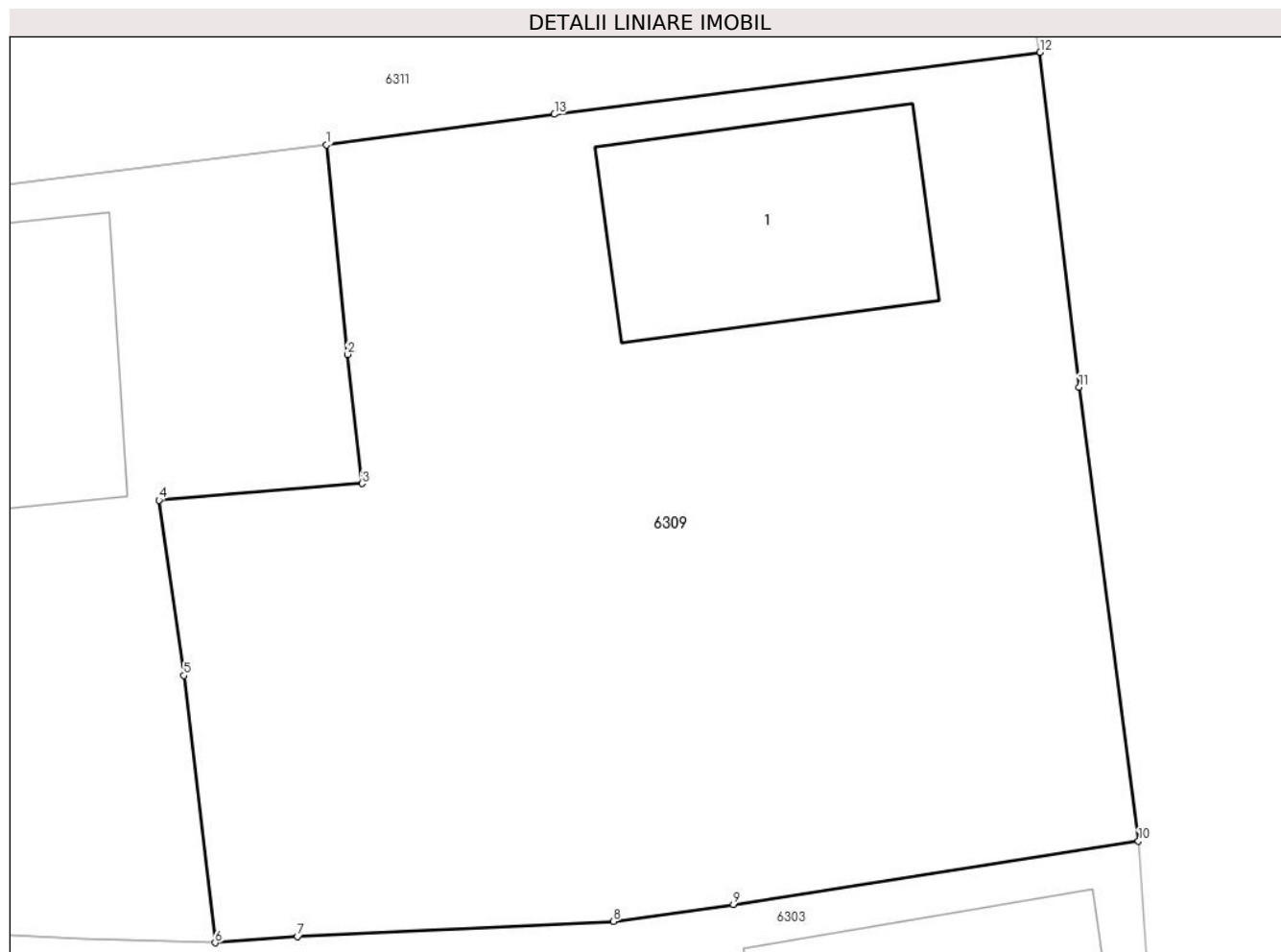
Inscrieri privind dezmembramintele dreptului de proprietate, drepturi reale de garanție și sarcini	Referințe
NU SUNT	

Anexa Nr. 1 La Partea I

Teren

Nr cadastral	Suprafața (mp)*	Observații / Referințe
21767	Din acte: 837 Masurata: 816	LOT 1

* Suprafața este determinată în planul de proiecție Stereo 70.



Date referitoare la teren

Crt	Categorie folosință	Intra vilan	Suprafața (mp)	Tarla	Parcelă	Nr. topo	Observații / Referințe
1	curți constructii	DA	309	31	2118	-	
2	arabil	DA	507	31	2117	-	

Date referitoare la construcții

Crt	Număr	Destinație construcție	Supraf. (mp)	Situație juridică	Observații / Referințe
A1.1	21767-C1	construcții de locuințe	77	Cu acte	Nr. niveluri:1; S. construita la sol:77 mp; Locuinta

Lungime Segmente

1) Valorile lungimilor segmentelor sunt obținute din proiecție în plan.

Punct început	X / Y	Punct sfârșit	X / Y	Lungime segment (** (m))
1	568.414,683 399.813,384	2	568.415,414 399.806,073	7.348
2	568.415,414 399.806,073	3	568.415,92 399.801,567	4.534

Punct început	X / Y	Punct sfârșit	X / Y	Lungime segment (** (m)
3	568.415,92 399.801,567	4	568.408,83 399.800,988	7.114
4	568.408,83 399.800,988	5	568.409,697 399.794,871	6.178
5	568.409,697 399.794,871	6	568.410,795 399.785,543	9.392
6	568.410,795 399.785,543	7	568.413,665 399.785,758	2.878
7	568.413,665 399.785,758	8	568.424,688 399.786,285	11.036
8	568.424,688 399.786,285	9	568.428,881 399.786,884	4.236
9	568.428,881 399.786,884	10	568.443,015 399.789,09	14.305
10	568.443,015 399.789,09	11	568.440,946 399.804,93	15.975
11	568.440,946 399.804,93	12	568.439,581 399.816,613	11.762
12	568.439,581 399.816,613	13	568.422,63 399.814,45	17.088
13	568.422,63 399.814,45	1	568.414,683 399.813,384	8.019

** Lungimile segmentelor sunt determinate în planul de proiecție Stereo 70 și sunt rotunjite la 1 milimetru.

*** Distanța dintre puncte este formată din segmente cumulate ce sunt mai mici decât valoarea 1 milimetru.

**DATE DESPRE IMOBILUL NR. 6310**

Oficiul de Cadastru și Publicitate Imobiliară PRAHOVA
Biroul de Cadastru și Publicitate Imobiliară Câmpina

A. Partea I. Descrierea imobilului

TEREN Intravilan

Adresa: Loc. Bordenii Mari, Jud. Prahova

Nr. Crt	Nr cadastral Nr. topografic	Suprafața* (mp)	Observații / Referințe
A1		2.382	Sector cadastral:36 Teren imprejmuit;

B. Partea II. Proprietari și acte

Inscrieri privitoare la dreptul de proprietate și alte drepturi reale		Referințe
/		
Act Normativ nr. 7, din 13/03/1996 emis de Parlamentul României (lege);		
B1	Inscrierea provizorie, drept de PROPRIETATE, dobandit prin Lege, cota actuala 1/1 1) NEIDENTIFICAT NEIDENTIFICAT	A1
B2	Se noteaza faptul ca imobilul are proprietar neidentificat.	A1

C. Partea III. SARCINI .

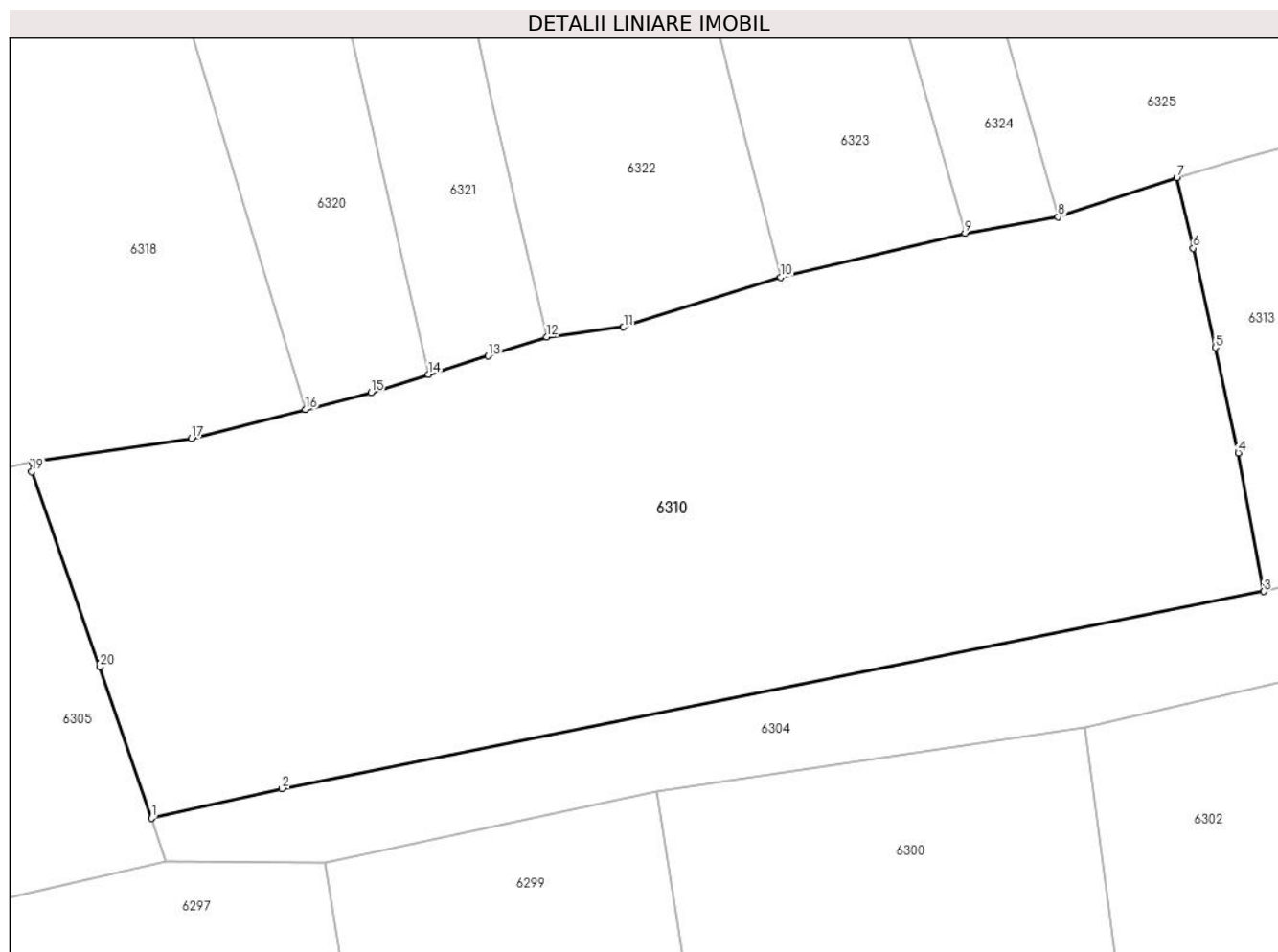
Inscrieri privind dezmembramintele dreptului de proprietate, drepturi reale de garanție și sarcini	Referințe
NU SUNT	

Anexa Nr. 1 La Partea I

Teren

Nr cadastral	Suprafața (mp)*	Observații / Referințe
	2.382	

* Suprafața este determinată în planul de proiecție Stereo 70.



Date referitoare la teren

Crt	Categorie folosință	Intravilan	Suprafața (mp)	Tarla	Parcelă	Nr. topo	Observații / Referințe
1	faneata	DA	2.382	9	402/49	-	

Lungime Segmente

1) Valorile lungimilor segmentelor sunt obținute din proiecție în plan.

Punct început	X / Y	Punct sfârșit	X / Y	Lungime segment (** (m)
1	568.209,136 399.779,029	2	568.218,621 399.781,189	9.727
2	568.218,621 399.781,189	3	568.289,942 399.795,484	72.74
3	568.289,942 399.795,484	4	568.288,088 399.805,552	10.237
4	568.288,088 399.805,552	5	568.286,439 399.813,193	7.817
5	568.286,439 399.813,193	6	568.284,818 399.820,417	7.404

Punct început	X / Y	Punct sfârșit	X / Y	Lungime segment (** (m)
6	568.284,818 399.820,417	7	568.283,625 399.825,52	5.241
7	568.283,625 399.825,52	8	568.275,002 399.822,674	9.081
8	568.275,002 399.822,674	9	568.268,243 399.821,507	6.859
9	568.268,243 399.821,507	10	568.254,853 399.818,289	13.771
10	568.254,853 399.818,289	11	568.243,43 399.814,688	11.977
11	568.243,43 399.814,688	12	568.237,851 399.813,974	5.625
12	568.237,851 399.813,974	13	568.233,587 399.812,583	4.485
13	568.233,587 399.812,583	14	568.229,269 399.811,235	4.523
14	568.229,269 399.811,235	15	568.225,086 399.809,934	4.381
15	568.225,086 399.809,934	16	568.220,319 399.808,71	4.921
16	568.220,319 399.808,71	17	568.212,05 399.806,587	8.537
17	568.212,05 399.806,587	18	568.200,463 399.804,887	11.711
18	568.200,463 399.804,887	19	568.200,435 399.804,184	0.704
19	568.200,435 399.804,184	20	568.205,378 399.790,02	15.002
20	568.205,378 399.790,02	1	568.209,136 399.779,029	11.616

** Lungimile segmentelor sunt determinate în planul de proiecție Stereo 70 și sunt rotunjite la 1 milimetru.

*** Distanța dintre puncte este formată din segmente cumulate ce sunt mai mici decât valoarea 1 milimetru.

**DATE DESPRE IMOBILUL NR. 6311**

Oficiul de Cadastru și Publicitate Imobiliară PRAHOVA
Biroul de Cadastru și Publicitate Imobiliară Câmpina

A. Partea I. Descrierea imobilului

TEREN Intravilan

Adresa: Loc. Bordenii Mari, Jud. Prahova

Nr. Crt	Nr cadastral Nr. topografic	Suprafața* (mp)	Observații / Referințe
A1		701	Sector cadastral:36 Teren imprejmuit;

B. Partea II. Proprietari și acte

Inscrieri privitoare la dreptul de proprietate și alte drepturi reale	Referințe
/	
Act Administrativ nr. 32, din 27/09/1999 emis de Consiliul Local al Comunei Scorteni (Hotararea);	
B1	A1
Intabulare, drept de PROPRIETATE, dobandit prin Lege, cota actuala 1/1	
1) Comuna Scorteni - domeniul public, CIF:99999999999999	

C. Partea III. SARCINI .

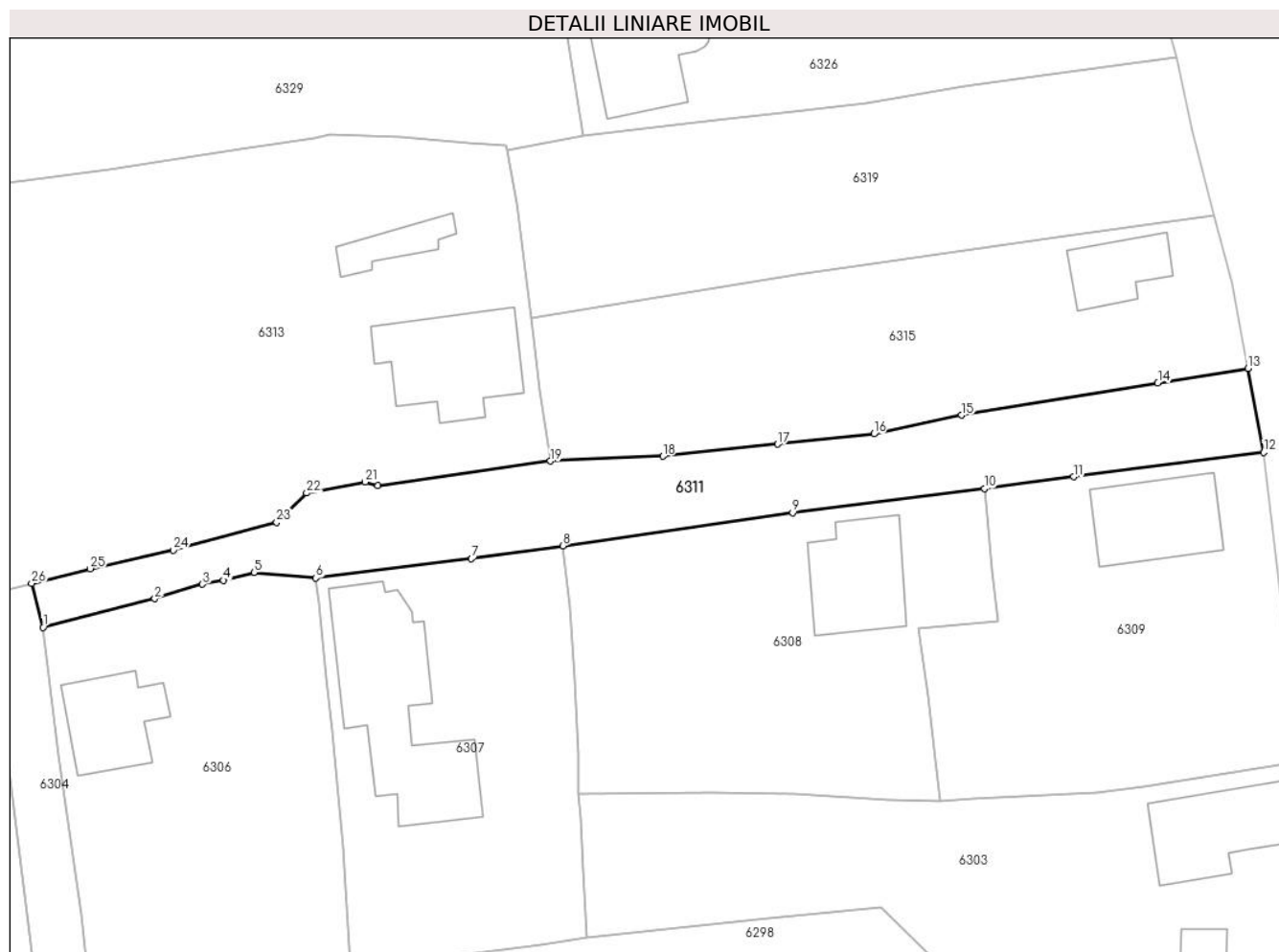
Inscrieri privind dezmembramintele dreptului de proprietate, drepturi reale de garanție și sarcini	Referințe
NU SUNT	

Anexa Nr. 1 La Partea I

Teren

Nr cadastral	Suprafața (mp)*	Observații / Referințe
	701	

* Suprafața este determinată în planul de proiecție Stereo 70.



Date referitoare la teren

Crt	Categorie folosință	Intra vilan	Suprafața (mp)	Tarla	Parcelă	Nr. topo	Observații / Referințe
1	drum	DA	701	31	Dc 2114	-	

Lungime Segmente

1) Valorile lungimilor segmentelor sunt obținute din proiecție în plan.

Punct început	X / Y	Punct sfârșit	X / Y	Lungime segment (** (m)
1	568.330,787 399.801,032	2	568.340,742 399.803,587	10.278
3	568.345,003 399.804,873	4	568.346,876 399.805,229	1.907
5	568.349,6 399.805,927	6	568.355,111 399.805,438	5.532
7	568.368,976 399.807,151	8	568.377,121 399.808,291	8.225
9	568.397,588 399.811,242	10	568.414,683 399.813,384	17.229

Punct început	X / Y	Punct sfârșit	X / Y	Lungime segment (** (m)
2	568.340,742 399.803,587	3	568.345,003 399.804,873	4.451
4	568.346,876 399.805,229	5	568.349,6 399.805,927	2.812
6	568.355,111 399.805,438	7	568.368,976 399.807,151	13.97
8	568.377,121 399.808,291	9	568.397,588 399.811,242	20.679
10	568.414,683 399.813,384	11	568.422,63 399.814,45	8.019

Punct început	X / Y	Punct sfârșit	X / Y	Lungime segment (** (m)
11	568.422,63 399.814,45	12	568.439,581 399.816,613	17.088
13	568.438,194 399.824,084	14	568.430,136 399.822,793	8.16
15	568.412,652 399.819,93	16	568.404,84 399.818,263	7.988
17	568.396,256 399.817,347	18	568.386,029 399.816,282	10.282
19	568.376,01 399.815,842	20	568.360,649 399.813,65	15.516
21	568.359,502 399.813,987	22	568.354,281 399.812,996	5.314
23	568.351,603 399.810,398	24	568.342,386 399.807,928	9.542
25	568.334,981 399.806,26	26	568.329,771 399.804,951	5.372

Punct început	X / Y	Punct sfârșit	X / Y	Lungime segment (** (m)
12	568.439,581 399.816,613	13	568.438,194 399.824,084	7.599
14	568.430,136 399.822,793	15	568.412,652 399.819,93	17.717
16	568.404,84 399.818,263	17	568.396,256 399.817,347	8.633
18	568.386,029 399.816,282	19	568.376,01 399.815,842	10.029
20	568.360,649 399.813,65	21	568.359,502 399.813,987	1.196
22	568.354,281 399.812,996	23	568.351,603 399.810,398	3.731
24	568.342,386 399.807,928	25	568.334,981 399.806,26	7.591
26	568.329,771 399.804,951	1	568.330,787 399.801,032	4.049

** Lungimile segmentelor sunt determinate în planul de proiecție Stereo 70 și sunt rotunjite la 1 milimetru.

*** Distanța dintre puncte este formată din segmente cumulate ce sunt mai mici decât valoarea 1 milimetru.

**DATE DESPRE IMOBILUL NR. 6312**

Oficiul de Cadastru și Publicitate Imobiliară PRAHOVA
Biroul de Cadastru și Publicitate Imobiliară Câmpina

A. Partea I. Descrierea imobilului

TEREN Intravilan

Adresa: Loc. Bordenii Mari, Jud. Prahova

Nr. Crt	Nr cadastral Nr. topografic	Suprafața* (mp)	Observații / Referințe
A1	24336	995	Sector cadastral:36 Teren imprejmuit;

B. Partea II. Proprietari și acte

Inscrieri privitoare la dreptul de proprietate și alte drepturi reale		Referințe
34192 / 24/08/2022		
Act Notarial nr. V-C 1213, din 23/08/2022 emis de Neagu Ioana Dorothy Maria;		
B2	Intabulare, drept de PROPRIETATE, dobandit prin Conventie, cota actuala 1/1 1) DRAGANESCU MIHAI SERBAN	A1

C. Partea III. SARCINI .

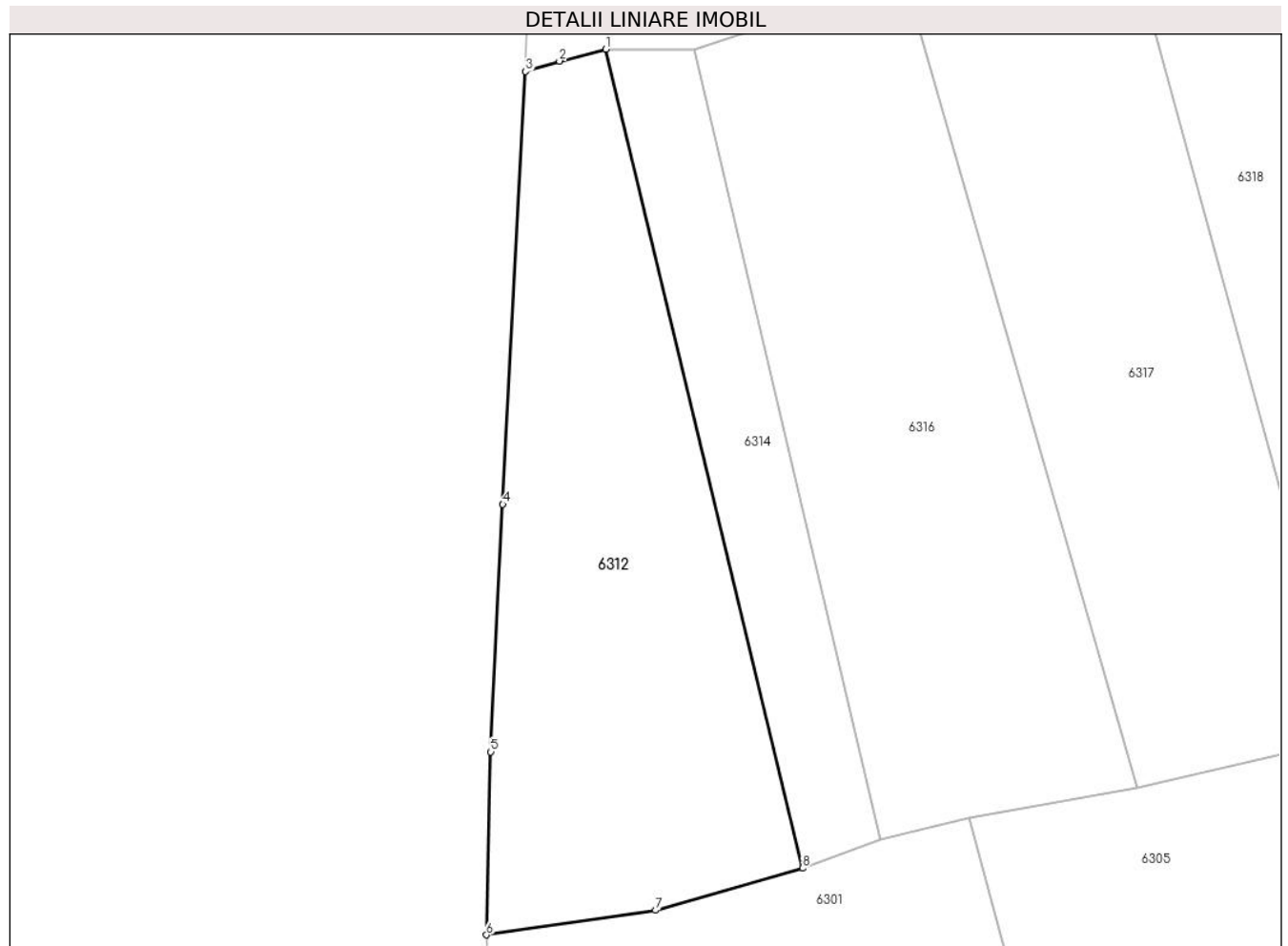
Inscrieri privind dezmembramintele dreptului de proprietate, drepturi reale de garanție și sarcini	Referințe
NU SUNT	

Anexa Nr. 1 La Partea I

Teren

Nr cadastral	Suprafața (mp)*	Observații / Referințe
24336	995	

* Suprafața este determinată în planul de proiecție Stereo 70.



Date referitoare la teren

Crt	Categorie folosință	Intravilan	Suprafața (mp)	Tarla	Parcelă	Nr. topo	Observații / Referințe
1	faneata	DA	995	9	402/32	-	

Lungime Segmente

1) Valorile lungimilor segmentelor sunt obținute din proiecție în plan.

Punct început	X / Y	Punct sfârșit	X / Y	Lungime segment (** (m)
1	568.141,627 399.856,418	2	568.138,112 399.855,515	3.629
2	568.138,112 399.855,515	3	568.135,561 399.854,724	2.671
3	568.135,561 399.854,724	4	568.133,826 399.822,014	32.756
4	568.133,826 399.822,014	5	568.132,914 399.803,316	18.72
5	568.132,914 399.803,316	6	568.132,592 399.789,482	13.838

Punct început	X / Y	Punct sfârșit	X / Y	Lungime segment (** (m)
6	568.132,592 399.789,482	7	568.145,389 399.791,336	12.931
7	568.145,389 399.791,336	8	568.156,514 399.794,523	11.572
8	568.156,514 399.794,523	1	568.141,627 399.856,418	63.66

** Lungimile segmentelor sunt determinate în planul de proiecție Stereo 70 și sunt rotunjite la 1 milimetru.

*** Distanța dintre puncte este formată din segmente cumulate ce sunt mai mici decât valoarea 1 milimetru.

**DATE DESPRE IMOBILUL NR. 6313**

Oficiul de Cadastru și Publicitate Imobiliară PRAHOVA
Biroul de Cadastru și Publicitate Imobiliară Câmpina

A. Partea I. Descrierea imobilului

TEREN Intravilan

Adresa: Loc. Bordenii Mari, Jud. Prahova

Nr. Crt	Nr cadastral Nr. topografic	Suprafața* (mp)	Observații / Referințe
A1		2.848	Sector cadastral:36 Teren imprejmuit;

B. Partea II. Proprietari și acte

Inscrieri privitoare la dreptul de proprietate și alte drepturi reale		Referințe
/		
Act Normativ nr. 7, din 13/03/1996 emis de Parlamentul României (lege);		
B1	Inscrierea provizorie, drept de PROPRIETATE, dobandit prin Lege, cota actuala 1/1 1) NEIDENTIFICAT NEIDENTIFICAT	A1
B2	Se noteaza faptul ca imobilul are proprietar neidentificat.	A1

C. Partea III. SARCINI .

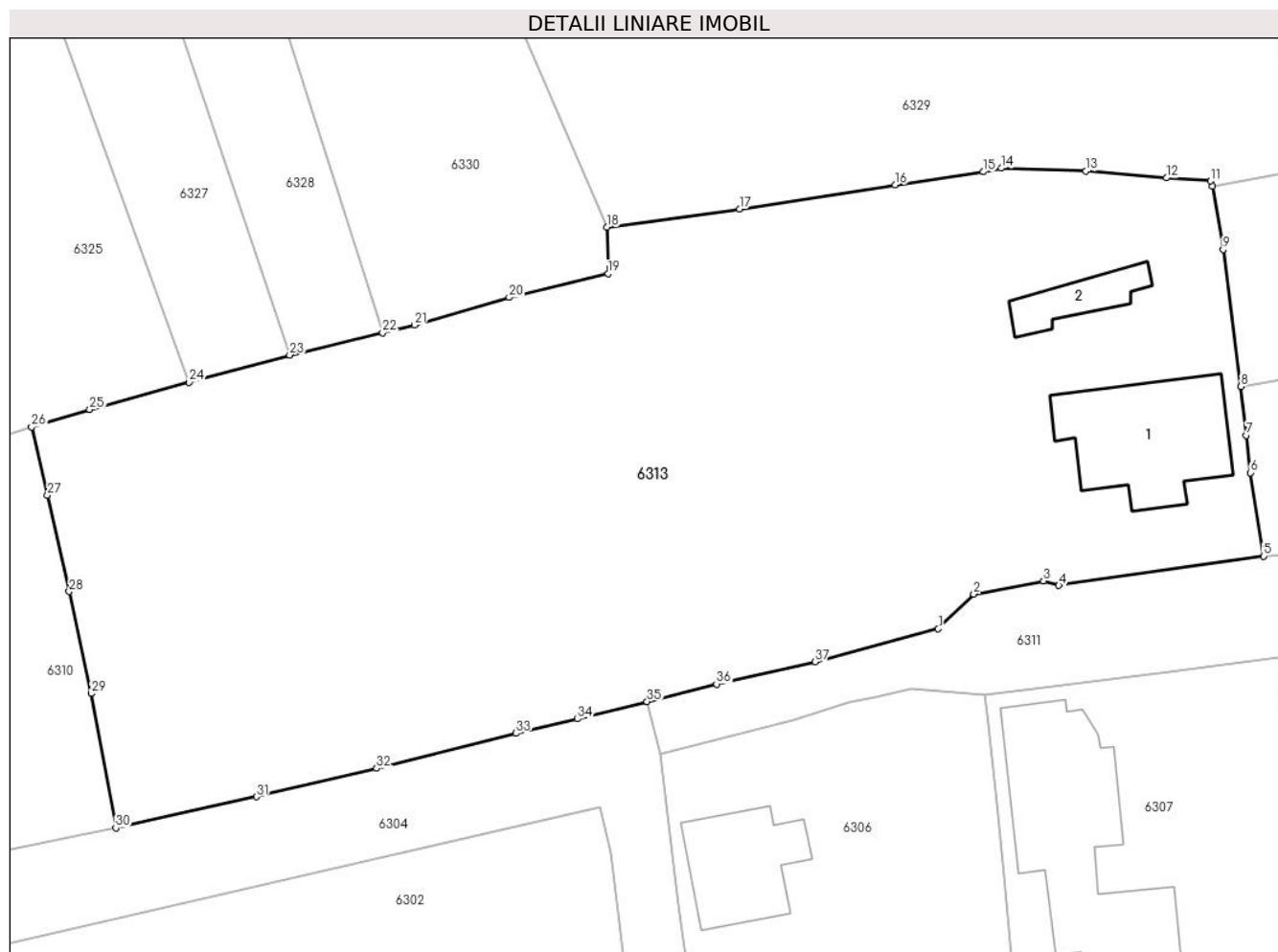
Inscrieri privind dezmembramintele dreptului de proprietate, drepturi reale de garanție și sarcini	Referințe
NU SUNT	

Anexa Nr. 1 La Partea I

Teren

Nr cadastral	Suprafața (mp)*	Observații / Referințe
	2.848	

* Suprafața este determinată în planul de proiecție Stereo 70.



Date referitoare la teren

Crt	Categorie folosință	Intra vilan	Suprafața (mp)	Tarla	Parcelă	Nr. topo	Observații / Referințe
1	curți constructii	DA	700	31	2112	-	
2	faneata	DA	2.148	31	2113	-	

Date referitoare la construcții

Crt	Număr	Destinație construcție	Supraf. (mp)	Situație juridică	Observații / Referințe
A1.1		construcții de locuințe	99	Fara acte	Nr. niveluri:1; S. construita la sol:99 mp; Locuinta
A1.2		construcții anexa	26	Fara acte	Nr. niveluri:1; S. construita la sol:26 mp; Anexa

Lungime Segmente

1) Valorile lungimilor segmentelor sunt obținute din proiecție în plan.

Punct început	X / Y	Punct sfârșit	X / Y	Lungime segment (** (m)
1	568.351,603 399.810,398	2	568.354,281 399.812,996	3.731
3	568.359,502 399.813,987	4	568.360,649 399.813,65	1.196

Punct început	X / Y	Punct sfârșit	X / Y	Lungime segment (** (m)
2	568.354,281 399.812,996	3	568.359,502 399.813,987	5.314
4	568.360,649 399.813,65	5	568.376,01 399.815,842	15.516

Punct început	X / Y	Punct sfârșit	X / Y	Lungime segment (** (m))
5	568.376,01 399.815,842	6	568.375,021 399.822,092	6.328
7	568.374,715 399.824,897	8	568.374,297 399.828,545	3.672
9	568.372,959 399.838,809	10	568.372,179 399.843,541	4.796
11	568.372,041 399.843,957	12	568.368,708 399.844,178	3.34
13	568.362,689 399.844,685	14	568.356,341 399.844,91	6.352
15	568.355,0 399.844,635	16	568.348,392 399.843,665	6.679
17	568.336,714 399.841,851	18	568.326,772 399.840,486	10.035
19	568.326,847 399.836,999	20	568.319,434 399.835,223	7.623
21	568.312,338 399.833,161	22	568.309,948 399.832,587	2.458
23	568.302,983 399.830,913	24	568.295,44 399.828,869	7.815
25	568.287,988 399.826,823	26	568.283,625 399.825,52	4.553
27	568.284,818 399.820,417	28	568.286,439 399.813,193	7.404
29	568.288,088 399.805,552	30	568.289,942 399.795,484	10.237
31	568.300,491 399.797,809	32	568.309,511 399.799,936	9.267
33	568.319,94 399.802,563	34	568.324,56 399.803,642	4.745
35	568.329,771 399.804,951	36	568.334,981 399.806,26	5.372
37	568.342,386 399.807,928	1	568.351,603 399.810,398	9.542

Punct început	X / Y	Punct sfârșit	X / Y	Lungime segment (** (m))
6	568.375,021 399.822,092	7	568.374,715 399.824,897	2.822
8	568.374,297 399.828,545	9	568.372,959 399.838,809	10.351
10	568.372,179 399.843,541	11	568.372,041 399.843,957	0.438
12	568.368,708 399.844,178	13	568.362,689 399.844,685	6.04
14	568.356,341 399.844,91	15	568.355,0 399.844,635	1.369
16	568.348,392 399.843,665	17	568.336,714 399.841,851	11.818
18	568.326,772 399.840,486	19	568.326,847 399.836,999	3.488
20	568.319,434 399.835,223	21	568.312,338 399.833,161	7.39
22	568.309,948 399.832,587	23	568.302,983 399.830,913	7.163
24	568.295,44 399.828,869	25	568.287,988 399.826,823	7.728
26	568.283,625 399.825,52	27	568.284,818 399.820,417	5.241
28	568.286,439 399.813,193	29	568.288,088 399.805,552	7.817
30	568.289,942 399.795,484	31	568.300,491 399.797,809	10.802
32	568.309,511 399.799,936	33	568.319,94 399.802,563	10.755
34	568.324,56 399.803,642	35	568.329,771 399.804,951	5.372
36	568.334,981 399.806,26	37	568.342,386 399.807,928	7.591

** Lungimile segmentelor sunt determinate în planul de proiecție Stereo 70 și sunt rotunjite la 1 milimetru.

*** Distanța dintre puncte este formată din segmente cumulate ce sunt mai mici decât valoarea 1 milimetru.

**DATE DESPRE IMOBILUL NR. 6314**

Oficiul de Cadastru și Publicitate Imobiliară PRAHOVA
Biroul de Cadastru și Publicitate Imobiliară Câmpina

A. Partea I. Descrierea imobilului

TEREN Intravilan

Adresa: Loc. Bordenii Mari, Jud. Prahova

Nr. Crt	Nr cadastral Nr. topografic	Suprafața* (mp)	Observații / Referințe
A1	24389	Din acte: 391 Masurata: 396	Sector cadastral:36 Teren imprejmuit;

B. Partea II. Proprietari și acte

Inscrieri privitoare la dreptul de proprietate și alte drepturi reale		Referințe
7962 / 17/01/2023		
Act Notarial nr. V-C.36, din 16/01/2023 emis de Neagu Ioana Dorothy Maria;		
B2	Intabulare, drept de PROPRIETATE, dobandit prin Conventie, cota actuala 1/2 1) DRAGANESCU MIHAI SERBAN	A1
B3	Intabulare, drept de PROPRIETATEcumparare ca bun propriu, dobandit prin Conventie, cota actuala 1/2 1) DRAGANESCU VIORICA	A1

C. Partea III. SARCINI .

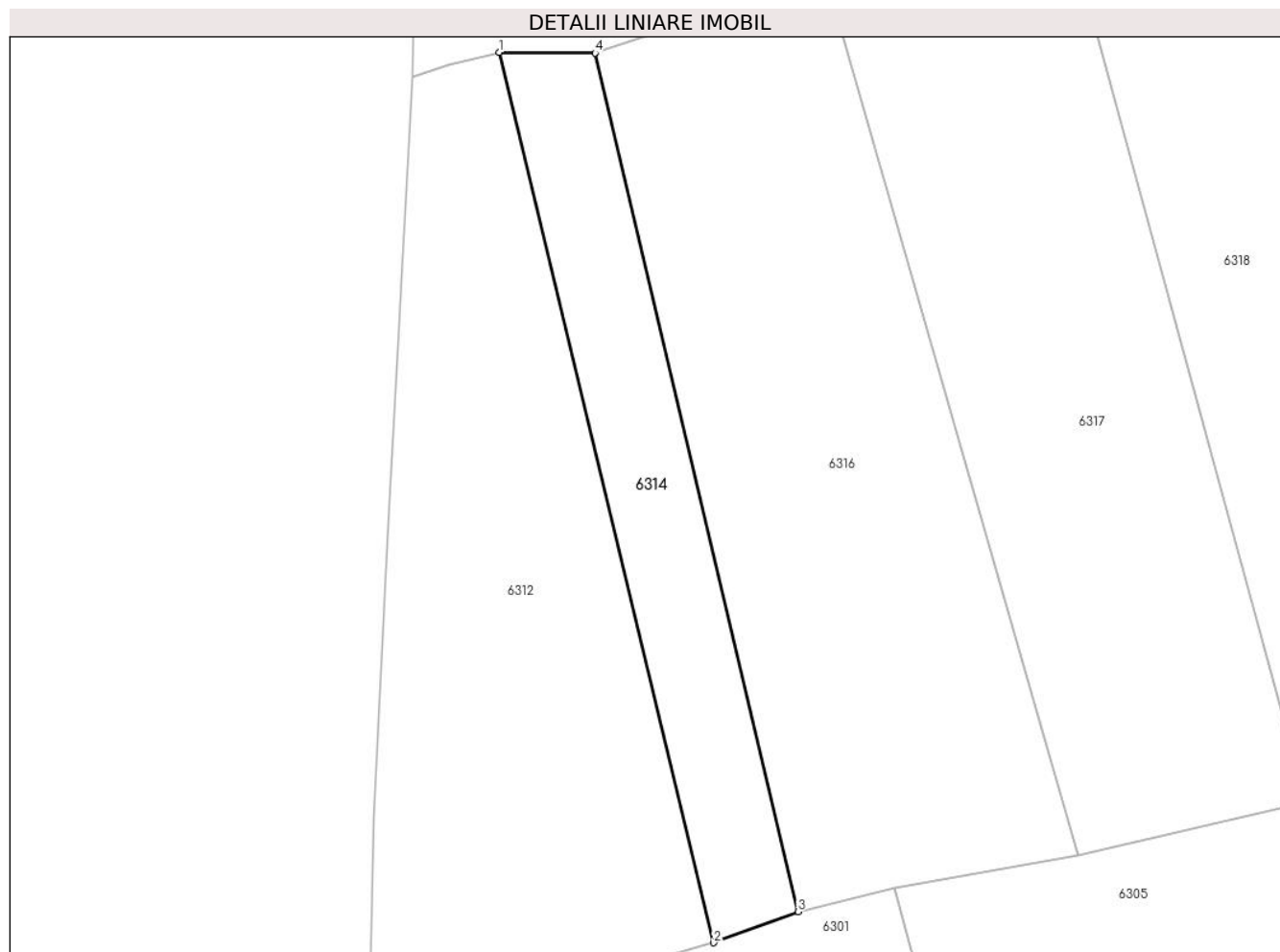
Inscrieri privind dezmembramintele dreptului de proprietate, drepturi reale de garanție și sarcini	Referințe
NU SUNT	

Anexa Nr. 1 La Partea I

Teren

Nr cadastral	Suprafața (mp)*	Observații / Referințe
24389	Din acte: 391 Masurata: 396	

* Suprafața este determinată în planul de proiecție Stereo 70.



Date referitoare la teren

Crt	Categorie folosință	Intra vilan	Suprafața (mp)	Tarla	Parcelă	Nr. topo	Observații / Referințe
1	faneata	DA	396	9	402/33	-	

Lungime Segmente

1) Valorile lungimilor segmentelor sunt obținute din proiecție în plan.

Punct început	X / Y	Punct sfârșit	X / Y	Lungime segment (** (m)
1	568.141,627 399.856,418	2	568.156,514 399.794,523	63.66
2	568.156,514 399.794,523	3	568.162,384 399.796,673	6.251
3	568.162,384 399.796,673	4	568.148,28 399.856,365	61.336
4	568.148,28 399.856,365	1	568.141,627 399.856,418	6.653

**** Lungimile segmentelor sunt determinate în planul de proiecție Stereo 70 și sunt rotunjite la 1 milimetru.**

***** Distanța dintre puncte este formată din segmente cumulate ce sunt mai mici decât valoarea 1 milimetru.**

**DATE DESPRE IMOBILUL NR. 6315**

Oficiul de Cadastru și Publicitate Imobiliară PRAHOVA
Biroul de Cadastru și Publicitate Imobiliară Câmpina

A. Partea I. Descrierea imobilului

TEREN Intravilan

Adresa: Loc. Bordenii Mari, Str Runcu, Nr. 19, Jud. Prahova

Nr. Crt	Nr cadastral Nr. topografic	Suprafața* (mp)	Observații / Referințe
A1		890	Sector cadastral:36 Teren imprejmuit;

Construcții

Crt	Nr cadastral Nr. topografic	Adresa	Observații / Referințe
A1.1		Loc. Bordenii Mari, Str Runcu, Nr. 19, Jud. Prahova	Nr. niveluri:1; S. construita la sol:44 mp; Locuinta

B. Partea II. Proprietari și acte

Inscrieri privitoare la dreptul de proprietate și alte drepturi reale		Referințe
/		
Act Administrativ nr. 2263, din 20/04/2016 emis de Consiliul Local al Comunei Scorteni (Proces verbal de punere in posesie);		
B1	Inscrierea posesiei, drept de PROPRIETATE, dobandit prin Constituire, cota actuala 1/1 1) CERNICA ST GHEORGHE DEFUNCT:Da	A1
Act Notarial nr. 150, din 07/11/2013 emis de NP Roxana Andreea Musat (certificat de mostenitor, Certificat de mostenitor nr. 60/05.05.2010);		
B2	Intabulare, drept de PROPRIETATE, dobandit prin Succesiune, cota actuala 1/2 1) STOIAN ELENA	A1.1
Act Notarial nr. 61, din 05/05/2010 emis de NP Roxana Andreea Musat (certificat de mostenitor);		
B3	Intabulare, drept de PROPRIETATE, dobandit prin Succesiune, cota actuala 1/2 1) OPREA VALERICA	A1.1

C. Partea III. SARCINI .

Inscrieri privind dezmembramintele dreptului de proprietate, drepturi reale de garanție și sarcini	Referințe
NU SUNT	

Anexa Nr. 1 La Partea I

Teren

Nr cadastral	Suprafața (mp)*	Observații / Referințe
	890	

* Suprafața este determinată în planul de proiecție Stereo 70.



Date referitoare la teren

Crt	Categorie folosință	Intravilan	Suprafața (mp)	Tarla	Parcelă	Nr. topo	Observații / Referințe
1	curți constructii	DA	400	31	2110	-	
2	arabil	DA	490	31	2111	-	

Date referitoare la construcții

Crt	Număr	Destinație construcție	Supraf. (mp)	Situație juridică	Observații / Referințe
A1.1		construcții de locuințe	44	Cu acte	Nr. niveluri:1; S. construita la sol:44 mp; Locuinta

Lungime Segmente

1) Valorile lungimilor segmentelor sunt obținute din proiecție în plan.

Punct început	X / Y	Punct sfârșit	X / Y	Lungime segment (** (m)
1	568.435,13 399.837,76	2	568.421,882 399.835,935	13.373
2	568.421,882 399.835,935	3	568.397,912 399.832,459	24.221
3	568.397,912 399.832,459	4	568.374,297 399.828,545	23.937

Punct început	X / Y	Punct sfârșit	X / Y	Lungime segment (** (m)
4	568.374,297 399.828,545	5	568.374,715 399.824,897	3.672
5	568.374,715 399.824,897	6	568.375,021 399.822,092	2.822
6	568.375,021 399.822,092	7	568.376,01 399.815,842	6.328
7	568.376,01 399.815,842	8	568.386,029 399.816,282	10.029
8	568.386,029 399.816,282	9	568.396,256 399.817,347	10.282
9	568.396,256 399.817,347	10	568.404,84 399.818,263	8.633
10	568.404,84 399.818,263	11	568.412,652 399.819,93	7.988
11	568.412,652 399.819,93	12	568.430,136 399.822,793	17.717
12	568.430,136 399.822,793	13	568.438,194 399.824,084	8.16
13	568.438,194 399.824,084	14	568.436,73 399.831,669	7.725
14	568.436,73 399.831,669	1	568.435,13 399.837,76	6.298

** Lungimile segmentelor sunt determinate în planul de proiecție Stereo 70 și sunt rotunjite la 1 milimetru.

*** Distanța dintre puncte este formată din segmente cumulate ce sunt mai mici decât valoarea 1 milimetru.

**DATE DESPRE IMOBILUL NR. 6316**

Oficiul de Cadastru și Publicitate Imobiliară PRAHOVA
Biroul de Cadastru și Publicitate Imobiliară Câmpina

A. Partea I. Descrierea imobilului

TEREN Intravilan

Adresa: Loc. Bordenii Mari, Jud. Prahova

Nr. Crt	Nr cadastral Nr. topografic	Suprafața* (mp)	Observații / Referințe
A1		Din acte: 1.322 Masurata: 1.135	Sector cadastral:36 Teren imprejmuit;

B. Partea II. Proprietari și acte

Inscrieri privitoare la dreptul de proprietate și alte drepturi reale		Referințe
/		
Act Administrativ nr. 102688, din 22/10/2002 emis de C.J.P.S.D.P.A.T. (titlu de proprietate);		
B1	Intabulare, drept de PROPRIETATE, dobandit prin Reconstituire, cota actuala 1/1 1) NITU M SPIREA	A1

C. Partea III. SARCINI .

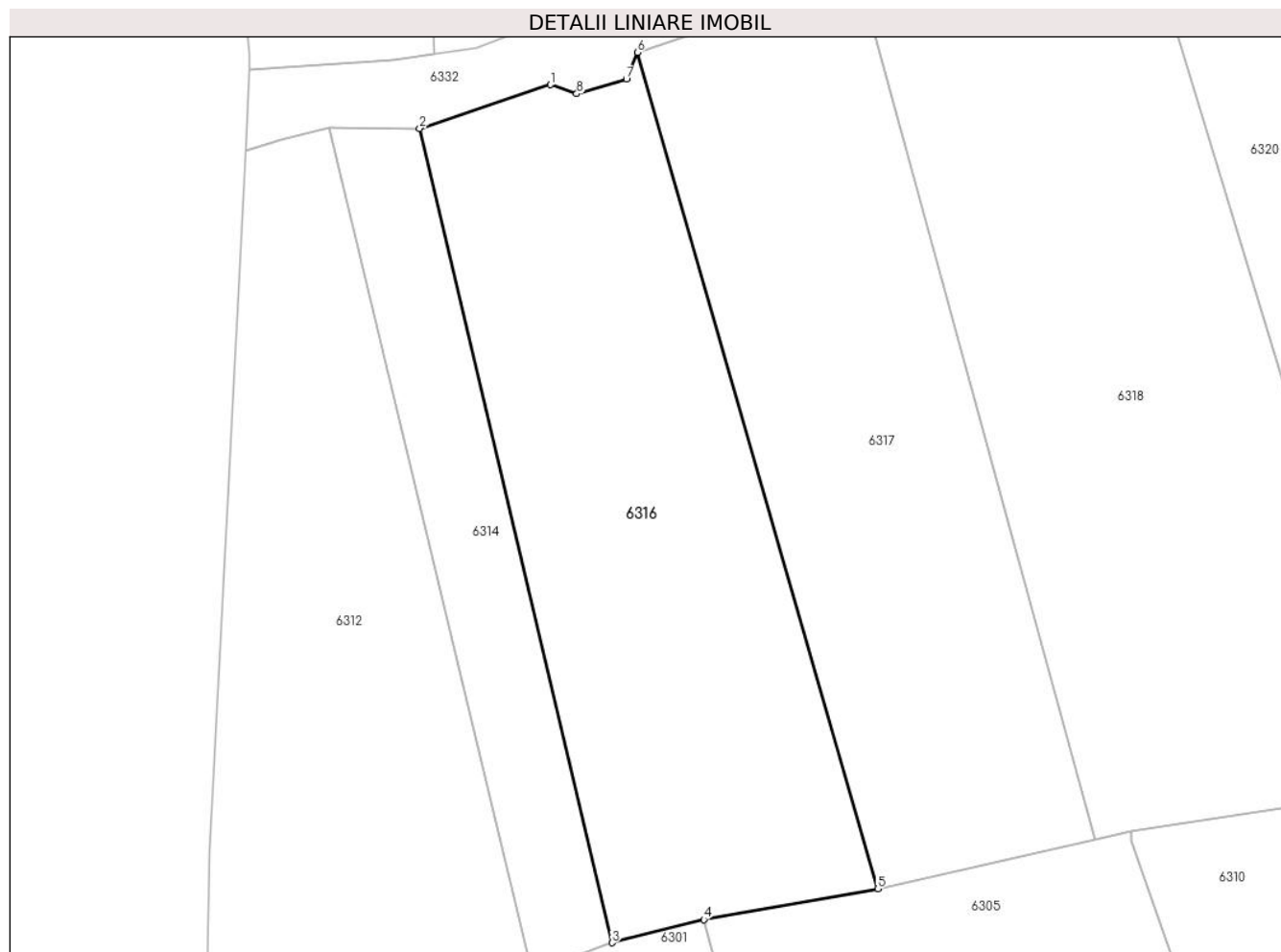
Inscrieri privind dezmembramintele dreptului de proprietate, drepturi reale de garanție și sarcini	Referințe
NU SUNT	

Anexa Nr. 1 La Partea I

Teren

Nr cadastral	Suprafața (mp)*	Observații / Referințe
	Din acte: 1.322 Masurata: 1.135	

* Suprafața este determinată în planul de proiecție Stereo 70.



Date referitoare la teren

Crt	Categorie folosință	Intra vilan	Suprafața (mp)	Tarla	Parcelă	Nr. topo	Observații / Referințe
1	faneata	DA	1.135	9	402/34	-	

Lungime Segmente

1) Valorile lungimilor segmentelor sunt obținute din proiecție în plan.

Punct început	X / Y	Punct sfârșit	X / Y	Lungime segment (** (m)
1	568.157,874 399.859,576	2	568.148,28 399.856,365	10.118
2	568.148,28 399.856,365	3	568.162,384 399.796,673	61.336
3	568.162,384 399.796,673	4	568.169,096 399.798,37	6.923
4	568.169,096 399.798,37	5	568.181,85 399.800,627	12.952
5	568.181,85 399.800,627	6	568.164,227 399.861,941	63.797

Punct început	X / Y	Punct sfârșit	X / Y	Lungime segment (** (m)
6	568.164,227 399.861,941	7	568.163,438 399.859,962	2.131
7	568.163,438 399.859,962	8	568.159,787 399.858,905	3.801
8	568.159,787 399.858,905	1	568.157,874 399.859,576	2.027

** Lungimile segmentelor sunt determinate în planul de proiecție Stereo 70 și sunt rotunjite la 1 milimetru.

*** Distanța dintre puncte este formată din segmente cumulate ce sunt mai mici decât valoarea 1 milimetru.

**DATE DESPRE IMOBILUL NR. 6317**

Oficiul de Cadastru și Publicitate Imobiliară PRAHOVA
Biroul de Cadastru și Publicitate Imobiliară Câmpina

A. Partea I. Descrierea imobilului

TEREN Intravilan

Nr. CF vechi:367
Nr. cadastral vechi:467

Adresa: Loc. Bordenii Mari, Str Pompierilor, Nr. FN, Jud. Prahova

Nr. Crt	Nr cadastral Nr. topografic	Suprafața* (mp)	Observații / Referințe
A1	21562	Din acte: 1.077 Masurata: 1.079	Sector cadastral:36 Teren imprejmuit; sat Bordeni

B. Partea II. Proprietari și acte

Inscrieri privitoare la dreptul de proprietate și alte drepturi reale	Referințe
3315 / 13/05/2005	
Act Notarial nr. 1565, din 12/05/2005 emis de NP Musat M;	
B1	A1
Intabulare, drept de PROPRIETATE cumparare ca bun comun, dobandit prin Conventie, cota actuala 1/1	
1) COSTEA VASILE-NICOLAE	
2) COSTEA AURELIA	
OBSERVATII: (provenita din conversia CF 367)	

C. Partea III. SARCINI .

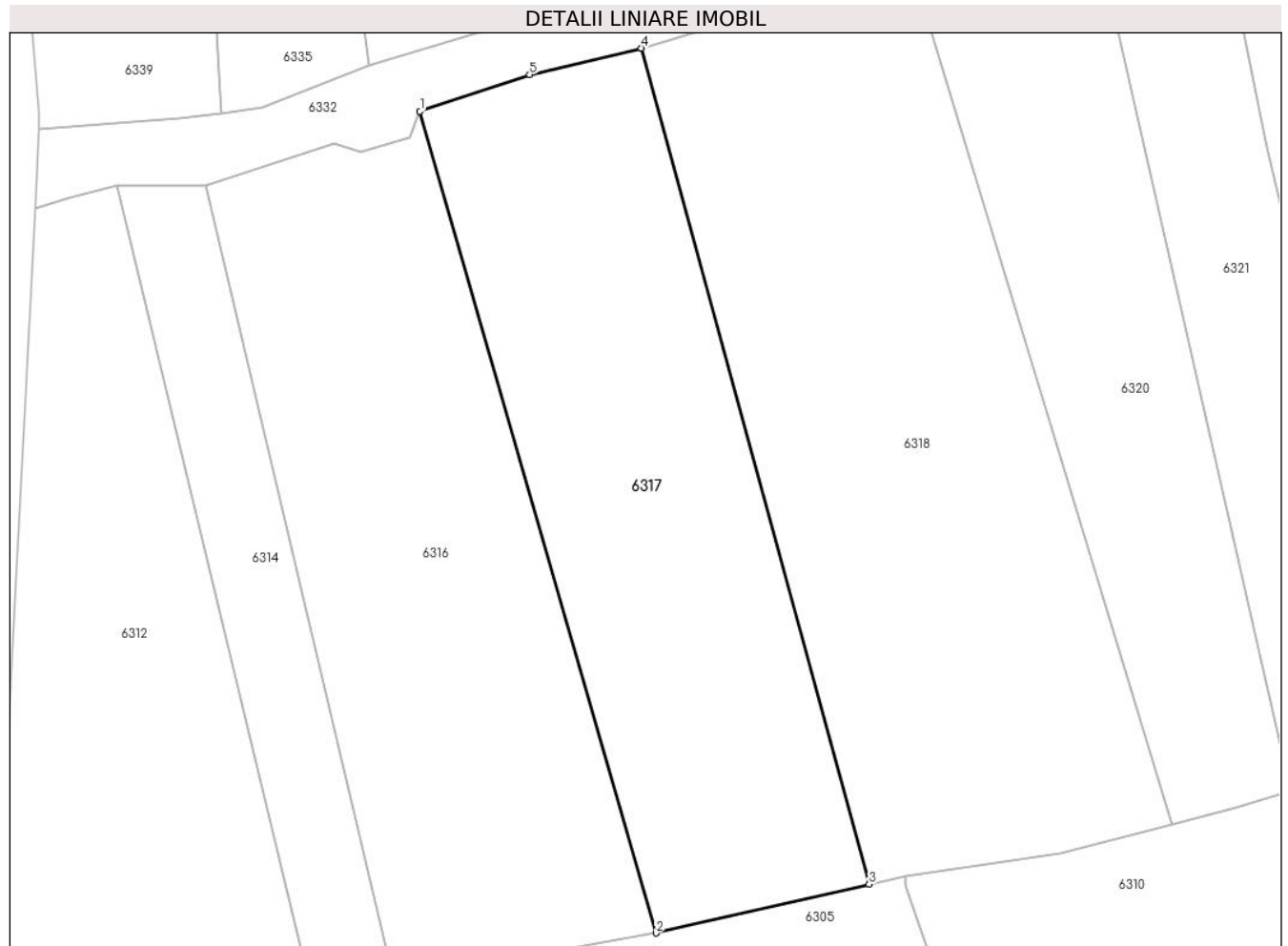
Inscrieri privind dezmembramintele dreptului de proprietate, drepturi reale de garanție și sarcini	Referințe
NU SUNT	

Anexa Nr. 1 La Partea I

Teren

Nr cadastral	Suprafața (mp)*	Observații / Referințe
21562	Din acte: 1.077 Masurata: 1.079	sat Bordeni

* Suprafața este determinată în planul de proiecție Stereo 70.



Date referitoare la teren

Crt	Categorie folosință	Intra vilan	Suprafața (mp)	Tarla	Parcelă	Nr. topo	Observații / Referințe
1	arabil	DA	1.079	-	-	-	

Lungime Segmente

1) Valorile lungimilor segmentelor sunt obținute din proiecție în plan.

Punct început	X / Y	Punct sfârșit	X / Y	Lungime segment (** (m)
1	568.164,227 399.861,941	2	568.181,85 399.800,627	63.797
2	568.181,85 399.800,627	3	568.197,748 399.804,266	16.309
3	568.197,748 399.804,266	4	568.180,762 399.866,646	64.652
4	568.180,762 399.866,646	5	568.172,414 399.864,687	8.574
5	568.172,414 399.864,687	1	568.164,227 399.861,941	8.635

**** Lungimile segmentelor sunt determinate în planul de proiecție Stereo 70 și sunt rotunjite la 1 milimetru.**

***** Distanța dintre puncte este formată din segmente cumulate ce sunt mai mici decât valoarea 1 milimetru.**

**DATE DESPRE IMOBILUL NR. 6318**

Oficiul de Cadastru și Publicitate Imobiliară PRAHOVA
Biroul de Cadastru și Publicitate Imobiliară Câmpina

A. Partea I. Descrierea imobilului

TEREN Intravilan

Adresa: Loc. Bordenii Mari, Jud. Prahova

Nr. Crt	Nr cadastral Nr. topografic	Suprafața* (mp)	Observații / Referințe
A1		1.453	Sector cadastral:36 Teren imprejmuit;

B. Partea II. Proprietari și acte

Inscrieri privitoare la dreptul de proprietate și alte drepturi reale		Referințe
/		
Act Normativ nr. 7, din 13/03/1996 emis de Parlamentul României (lege);		
B1	Inscrierea provizorie, drept de PROPRIETATE, dobandit prin Lege, cota actuala 1/1 1) NEIDENTIFICAT NEIDENTIFICAT	A1
B2	Se noteaza faptul ca imobilul are proprietar neidentificat.	A1

C. Partea III. SARCINI .

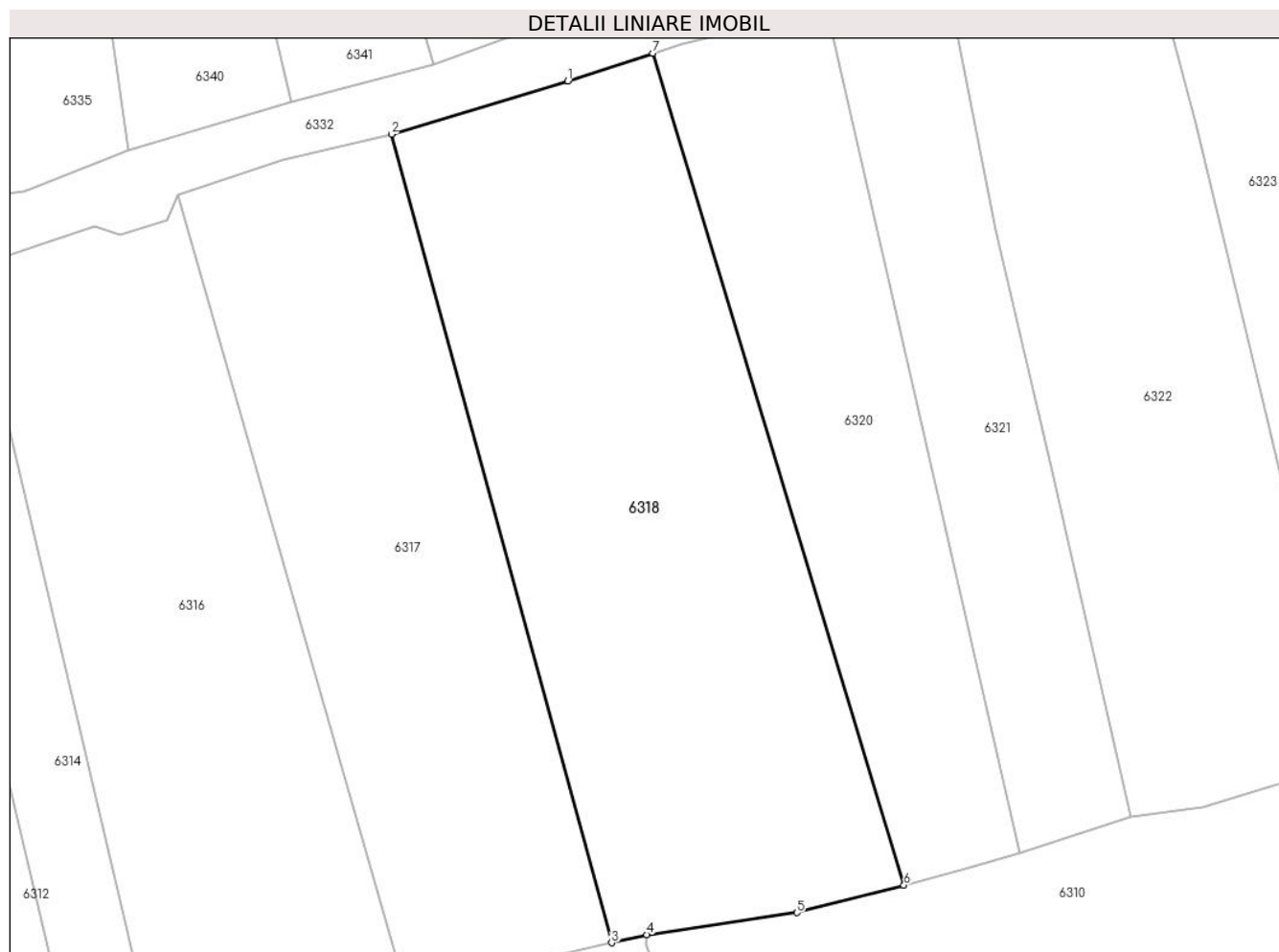
Inscrieri privind dezmembramintele dreptului de proprietate, drepturi reale de garanție și sarcini	Referințe
NU SUNT	

Anexa Nr. 1 La Partea I

Teren

Nr cadastral	Suprafața (mp)*	Observații / Referințe
	1.453	

* Suprafața este determinată în planul de proiecție Stereo 70.



Date referitoare la teren

Crt	Categorie folosință	Intra vilan	Suprafața (mp)	Tarla	Parcelă	Nr. topo	Observații / Referințe
1	faneata	DA	1.453	9	402/37	-	

Lungime Segmente

1) Valorile lungimilor segmentelor sunt obținute din proiecție în plan.

Punct început	X / Y	Punct sfârșit	X / Y	Lungime segment (** (m)
1	568.194,36 399.870,754	2	568.180,762 399.866,646	14.205
2	568.180,762 399.866,646	3	568.197,748 399.804,266	64.652
3	568.197,748 399.804,266	4	568.200,463 399.804,887	2.785
4	568.200,463 399.804,887	5	568.212,05 399.806,587	11.711
5	568.212,05 399.806,587	6	568.220,319 399.808,71	8.537

Punct început	X / Y	Punct sfârșit	X / Y	Lungime segment (** (m)
6	568.220,319 399.808,71	7	568.200,935 399.872,888	67.041
7	568.200,935 399.872,888	1	568.194,36 399.870,754	6.913

** Lungimile segmentelor sunt determinate în planul de proiecție Stereo 70 și sunt rotunjite la 1 milimetru.

*** Distanța dintre puncte este formată din segmente cumulate ce sunt mai mici decât valoarea 1 milimetru.

**DATE DESPRE IMOBILUL NR. 6319**

Oficiul de Cadastru și Publicitate Imobiliară PRAHOVA
Biroul de Cadastru și Publicitate Imobiliară Câmpina

A. Partea I. Descrierea imobilului

TEREN Intravilan

Adresa: Loc. Bordenii Mari, Jud. Prahova

Nr. Crt	Nr cadastral Nr. topografic	Suprafața* (mp)	Observații / Referințe
A1		888	Sector cadastral:36 Teren imprejmuit;

B. Partea II. Proprietari și acte

Inscrieri privitoare la dreptul de proprietate și alte drepturi reale		Referințe
/		
Act Normativ nr. 7, din 13/03/1996 emis de Parlamentul României (lege);		
B1	Inscrierea provizorie, drept de PROPRIETATE, dobandit prin Lege, cota actuala 1/1 1) NEIDENTIFICAT NEIDENTIFICAT	A1
B2	Se noteaza faptul ca imobilul are proprietar neidentificat.	A1

C. Partea III. SARCINI .

Inscrieri privind dezmembramintele dreptului de proprietate, drepturi reale de garanție și sarcini	Referințe
NU SUNT	

Anexa Nr. 1 La Partea I

Teren

Nr cadastral	Suprafața (mp)*	Observații / Referințe
	888	

* Suprafața este determinată în planul de proiecție Stereo 70.

DETALII LINIARE IMOBIL



Date referitoare la teren

Crt	Categorie folosință	Intravilan	Suprafața (mp)	Tarla	Parcelă	Nr. topo	Observații / Referințe
1	curți constructii	DA	500	31	2109	-	
2	arabil	DA	388	31	2108	-	

Lungime Segmente

1) Valorile lungimilor segmentelor sunt obținute din proiecție în plan.

Punct început	X / Y	Punct sfârșit	X / Y	Lungime segment (** (m)
1	568.435,13 399.837,76	2	568.433,229 399.845,202	7.681
2	568.433,229 399.845,202	3	568.431,808 399.851,792	6.741
3	568.431,808 399.851,792	4	568.419,93 399.850,195	11.985
4	568.419,93 399.850,195	5	568.412,869 399.849,233	7.126

Punct început	X / Y	Punct sfârșit	X / Y	Lungime segment (** (m)
5	568.412,869 399.849,233	6	568.404,203 399.847,76	8.79
6	568.404,203 399.847,76	7	568.398,619 399.847,081	5.625
7	568.398,619 399.847,081	8	568.389,857 399.846,127	8.814
8	568.389,857 399.846,127	9	568.378,929 399.844,818	11.006
9	568.378,929 399.844,818	10	568.372,179 399.843,541	6.87
10	568.372,179 399.843,541	11	568.372,959 399.838,809	4.796
11	568.372,959 399.838,809	12	568.374,297 399.828,545	10.351
12	568.374,297 399.828,545	13	568.397,912 399.832,459	23.937
13	568.397,912 399.832,459	14	568.421,882 399.835,935	24.221
14	568.421,882 399.835,935	1	568.435,13 399.837,76	13.373

** Lungimile segmentelor sunt determinate în planul de proiecție Stereo 70 și sunt rotunjite la 1 milimetru.

*** Distanța dintre puncte este formată din segmente cumulate ce sunt mai mici decât valoarea 1 milimetru.

**DATE DESPRE IMOBILUL NR. 6320**

Oficiul de Cadastru și Publicitate Imobiliară PRAHOVA
Biroul de Cadastru și Publicitate Imobiliară Câmpina

A. Partea I. Descrierea imobilului

TEREN Intravilan

Adresa: Loc. Bordenii Mari, Jud. Prahova

Nr. Crt	Nr cadastral Nr. topografic	Suprafața* (mp)	Observații / Referințe
A1		Din acte: 1.000 Masurata: 776	Sector cadastral:36 Teren imprejmuit;

B. Partea II. Proprietari și acte

Inscrieri privitoare la dreptul de proprietate și alte drepturi reale	Referințe
/	
Act Administrativ nr. 2056, din 17/07/2008 emis de Consiliul Local al Comunei Scorteni (Proces verbal de punere in posesie);	
B1 Inscrierea posesiei, drept de PROPRIETATE, dobandit prin Constituire, cota actuala 1/1 1) IONESCU IOANA	A1

C. Partea III. SARCINI .

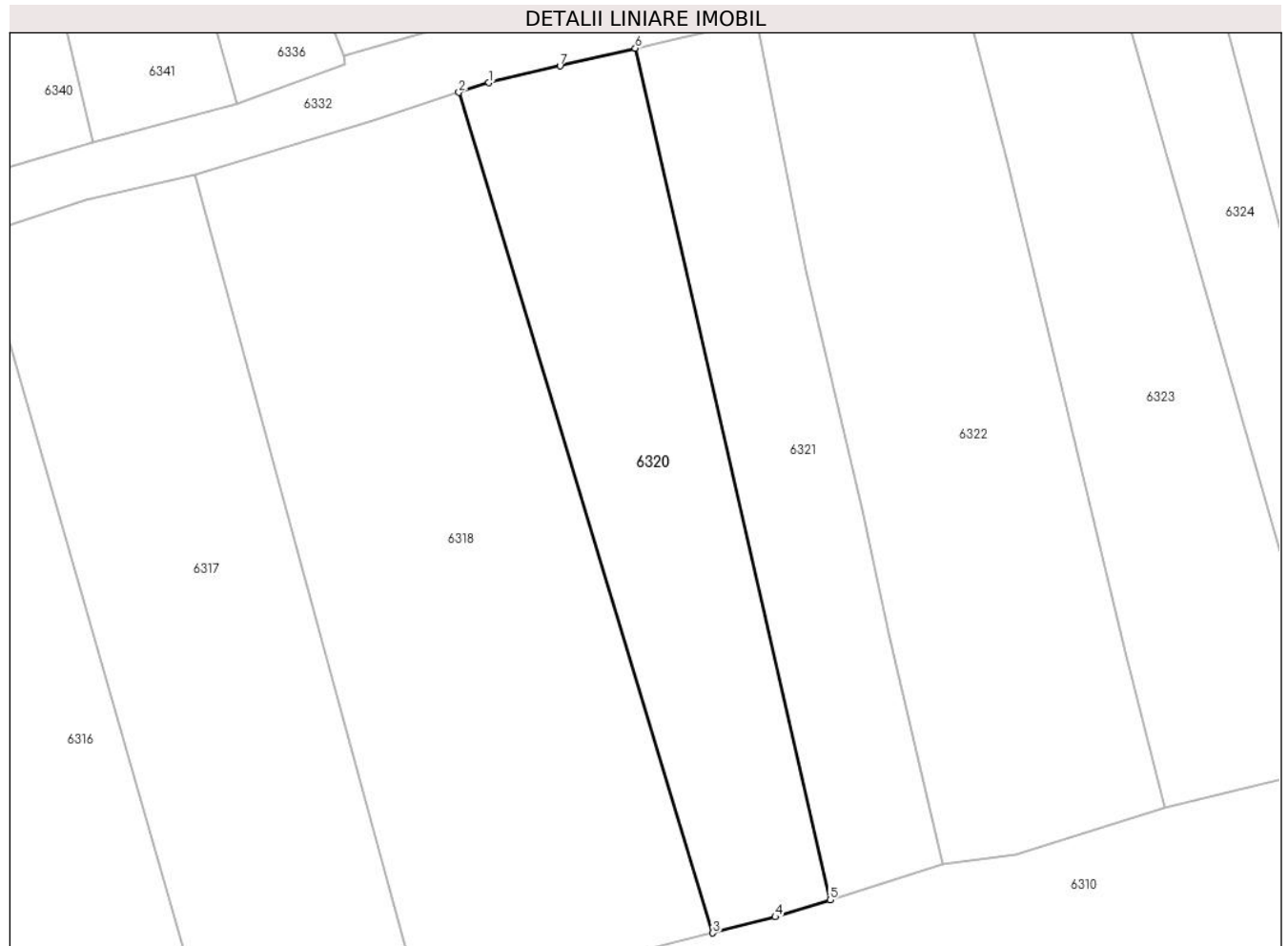
Inscrieri privind dezmembramintele dreptului de proprietate, drepturi reale de garanție și sarcini	Referințe
NU SUNT	

Anexa Nr. 1 La Partea I

Teren

Nr cadastral	Suprafața (mp)*	Observații / Referințe
	Din acte: 1.000 Masurata: 776	

* Suprafața este determinată în planul de proiecție Stereo 70.



Date referitoare la teren

Crt	Categorie folosință	Intra vilan	Suprafața (mp)	Tarla	Parcelă	Nr. topo	Observații / Referințe
1	faneata	DA	776	9	402/38	-	

Lungime Segmente

1) Valorile lungimilor segmentelor sunt obținute din proiecție în plan.

Punct început	X / Y	Punct sfârșit	X / Y	Lungime segment (** (m)
1	568.203,216 399.873,628	2	568.200,935 399.872,888	2.398
2	568.200,935 399.872,888	3	568.220,319 399.808,71	67.041
3	568.220,319 399.808,71	4	568.225,086 399.809,934	4.921
4	568.225,086 399.809,934	5	568.229,269 399.811,235	4.381
5	568.229,269 399.811,235	6	568.214,398 399.876,26	66.704

Punct început	X / Y	Punct sfârșit	X / Y	Lungime segment (** (m)
6	568.214,398 399.876,26	7	568.208,647 399.874,906	5.908
7	568.208,647 399.874,906	1	568.203,216 399.873,628	5.579

** Lungimile segmentelor sunt determinate în planul de proiecție Stereo 70 și sunt rotunjite la 1 milimetru.

*** Distanța dintre puncte este formată din segmente cumulate ce sunt mai mici decât valoarea 1 milimetru.

**DATE DESPRE IMOBILUL NR. 6321**

Oficiul de Cadastru și Publicitate Imobiliară PRAHOVA
Biroul de Cadastru și Publicitate Imobiliară Câmpina

A. Partea I. Descrierea imobilului

TEREN Intravilan

Adresa: Loc. Bordenii Mari, Jud. Prahova

Nr. Crt	Nr cadastral Nr. topografic	Suprafața* (mp)	Observații / Referințe
A1		600	Sector cadastral:36 Teren imprejmuit;

B. Partea II. Proprietari și acte

Inscrieri privitoare la dreptul de proprietate și alte drepturi reale	Referințe
/	
Act Administrativ nr. 101, din 20/08/2002 emis de C.J.P.S.D.P.A.T. (titlu de proprietate);	
B1	A1
Intabulare, drept de PROPRIETATE, dobandit prin Reconstituire, cota actuala 1/1 1) ROMAN GH GHEORGHE	

C. Partea III. SARCINI .

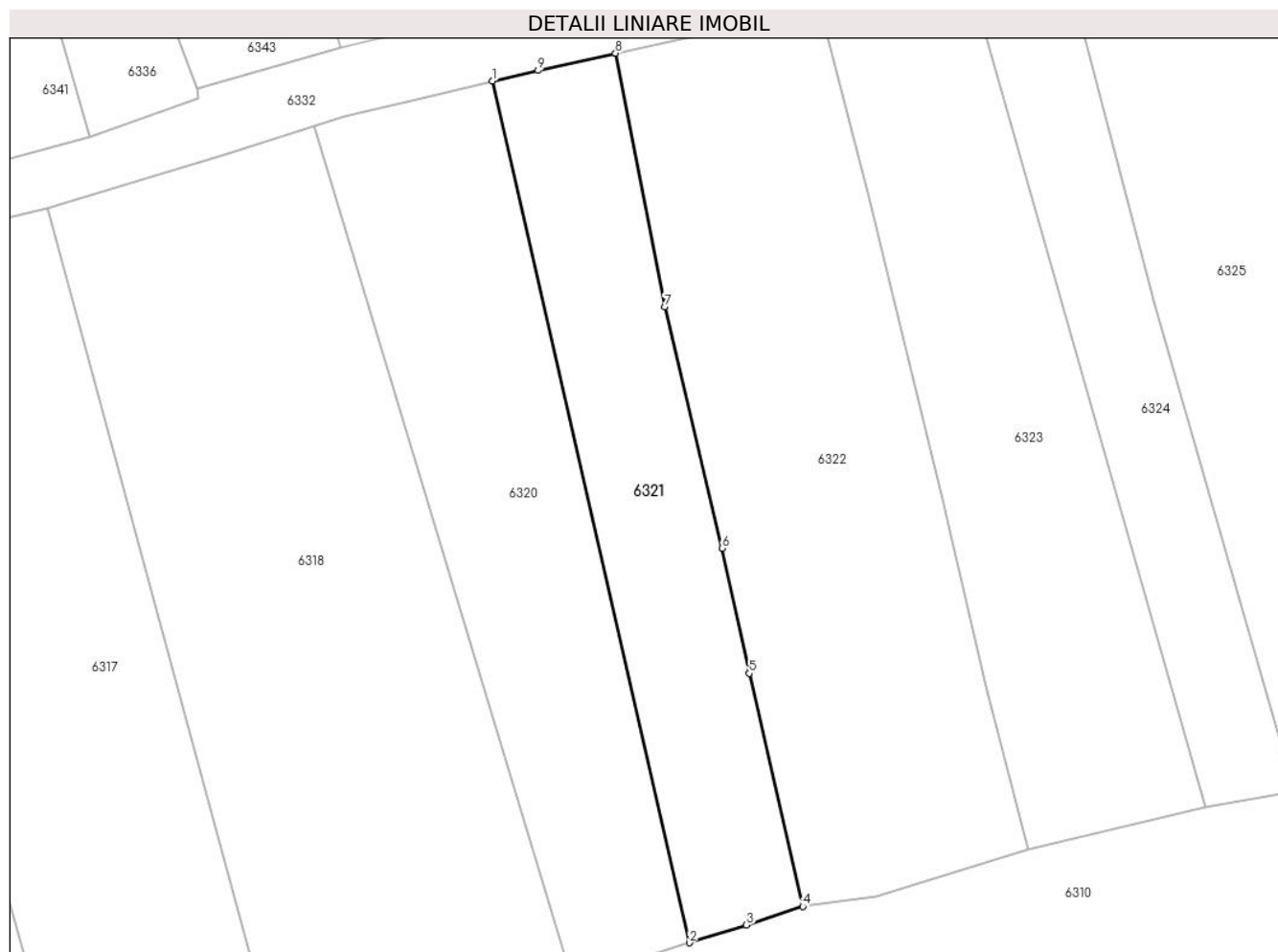
Inscrieri privind dezmembramintele dreptului de proprietate, drepturi reale de garanție și sarcini	Referințe
NU SUNT	

Anexa Nr. 1 La Partea I

Teren

Nr cadastral	Suprafața (mp)*	Observații / Referințe
	600	

* Suprafața este determinată în planul de proiecție Stereo 70.



Date referitoare la teren

Crt	Categorie folosință	Intravilan	Suprafața (mp)	Tarla	Parcelă	Nr. topo	Observații / Referințe
1	faneata	DA	600	9	402/39	-	

Lungime Segmente

1) Valorile lungimilor segmentelor sunt obținute din proiecție în plan.

Punct început	X / Y	Punct sfârșit	X / Y	Lungime segment (** (m)
1	568.214,398 399.876,26	2	568.229,269 399.811,235	66.704
2	568.229,269 399.811,235	3	568.233,587 399.812,583	4.523
3	568.233,587 399.812,583	4	568.237,851 399.813,974	4.485
4	568.237,851 399.813,974	5	568.233,791 399.831,564	18.052
5	568.233,791 399.831,564	6	568.231,734 399.841,015	9.672

Punct început	X / Y	Punct sfârşit	X / Y	Lungime segment (** (m)
6	568.231,734 399.841,015	7	568.227,405 399.859,234	18.726
7	568.227,405 399.859,234	8	568.223,697 399.878,367	19.489
8	568.223,697 399.878,367	9	568.217,854 399.877,073	5.984
9	568.217,854 399.877,073	1	568.214,398 399.876,26	3.551

** Lungimile segmentelor sunt determinate în planul de proiecţie Stereo 70 şi sunt rotunjite la 1 milimetru.

*** Distanţa dintre puncte este formată din segmente cumulate ce sunt mai mici decât valoarea 1 milimetru.

**DATE DESPRE IMOBILUL NR. 6322**

Oficiul de Cadastru și Publicitate Imobiliară PRAHOVA
Biroul de Cadastru și Publicitate Imobiliară Câmpina

A. Partea I. Descrierea imobilului

TEREN Intravilan

Adresa: Loc. Bordenii Mari, Str Pompierilor, Nr. 9, Jud. Prahova

Nr. Crt	Nr cadastral Nr. topografic	Suprafața* (mp)	Observații / Referințe
A1	24454	Din acte: 1.143 Masurata: 1.116	Sector cadastral:36 Teren imprejmuit;

B. Partea II. Proprietari și acte

Inscrieri privitoare la dreptul de proprietate și alte drepturi reale		Referințe
50438 / 26/10/2023		
Act Notarial nr. V-C.1477, din 24/10/2023 emis de Neagu Ioana Dorothy Maria;		
B2	Intabulare, drept de PROPRIETATE bun propriu, dobandit prin Conventie, cota actuala 1/1 1) MATEI FLORIN	A1

C. Partea III. SARCINI .

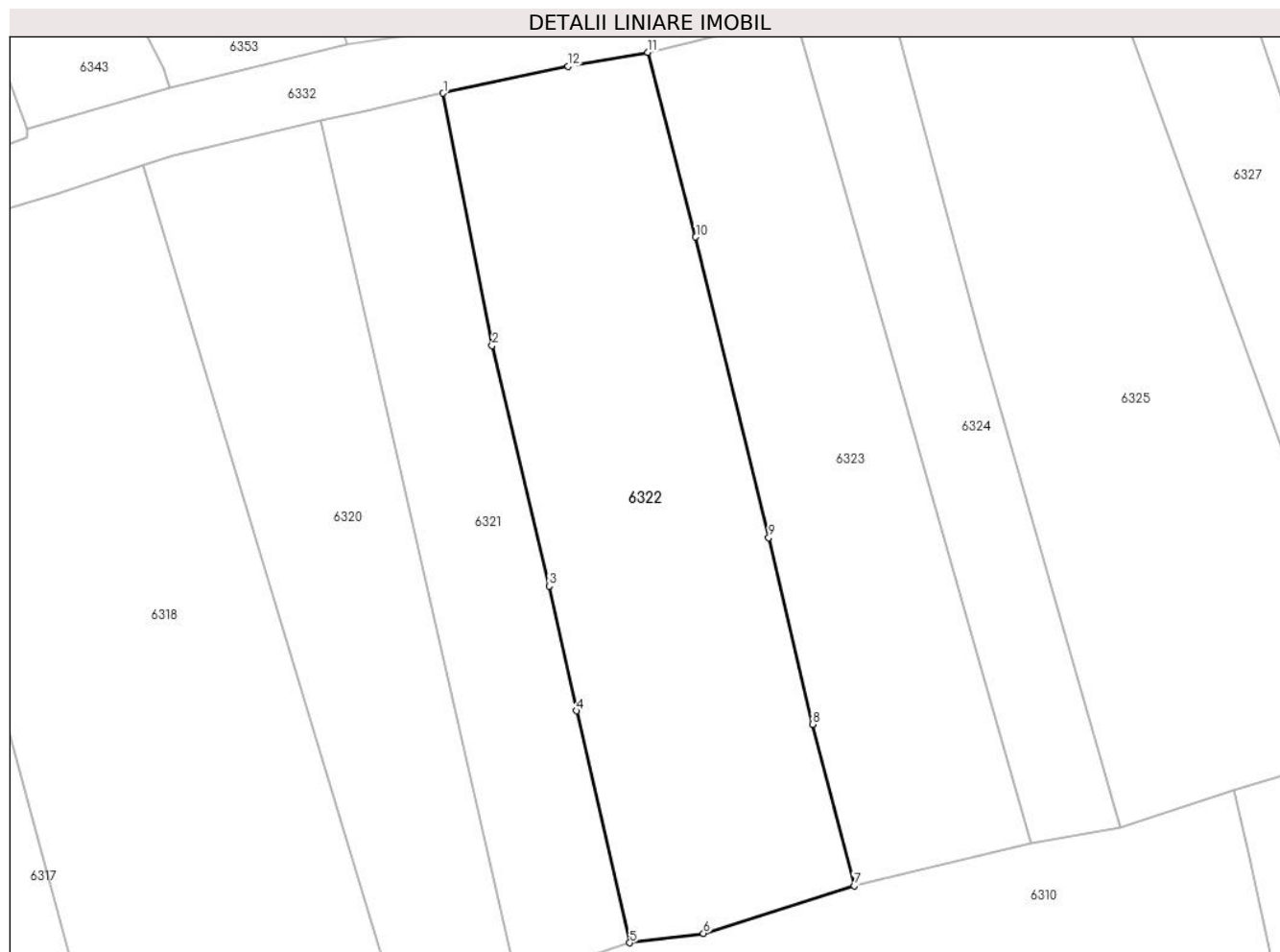
Inscrieri privind dezmembramintele dreptului de proprietate, drepturi reale de garanție și sarcini	Referințe
NU SUNT	

Anexa Nr. 1 La Partea I

Teren

Nr cadastral	Suprafața (mp)*	Observații / Referințe
24454	Din acte: 1.143 Masurata: 1.116	

* Suprafața este determinată în planul de proiecție Stereo 70.



Date referitoare la teren

Crt	Categorie folosință	Intra vilan	Suprafața (mp)	Tarla	Parcelă	Nr. topo	Observații / Referințe
1	faneata	DA	1.116	9	402/40	-	

Lungime Segmente

1) Valorile lungimilor segmentelor sunt obținute din proiecție în plan.

Punct început	X / Y	Punct sfârșit	X / Y	Lungime segment (** (m)
1	568.223,697 399.878,367	2	568.227,405 399.859,234	19.489
2	568.227,405 399.859,234	3	568.231,734 399.841,015	18.726
3	568.231,734 399.841,015	4	568.233,791 399.831,564	9.672
4	568.233,791 399.831,564	5	568.237,851 399.813,974	18.052
5	568.237,851 399.813,974	6	568.243,43 399.814,688	5.625

Punct început	X / Y	Punct sfârșit	X / Y	Lungime segment (** (m)
6	568.243,43 399.814,688	7	568.254,853 399.818,289	11.977
7	568.254,853 399.818,289	8	568.251,686 399.830,54	12.654
8	568.251,686 399.830,54	9	568.248,372 399.844,683	14.526
9	568.248,372 399.844,683	10	568.242,838 399.867,473	23.452
10	568.242,838 399.867,473	11	568.239,212 399.881,466	14.455
11	568.239,212 399.881,466	12	568.233,17 399.880,402	6.134
12	568.233,17 399.880,402	1	568.223,697 399.878,367	9.689

** Lungimile segmentelor sunt determinate în planul de proiecție Stereo 70 și sunt rotunjite la 1 milimetru.

*** Distanța dintre puncte este formată din segmente cumulate ce sunt mai mici decât valoarea 1 milimetru.

**DATE DESPRE IMOBILUL NR. 6323**

Oficiul de Cadastru și Publicitate Imobiliară PRAHOVA
Biroul de Cadastru și Publicitate Imobiliară Câmpina

A. Partea I. Descrierea imobilului

TEREN Intravilan

Adresa: Loc. Bordenii Mari, Jud. Prahova

Nr. Crt	Nr cadastral Nr. topografic	Suprafața* (mp)	Observații / Referințe
A1		Din acte: 1.219 Masurata: 821	Sector cadastral:36 Teren imprejmuit;

B. Partea II. Proprietari și acte

Inscrieri privitoare la dreptul de proprietate și alte drepturi reale		Referințe
/		
Act Administrativ nr. 106528, din 24/10/2002 emis de C.J.P.S.D.P.A.T. (titlu de proprietate);		
B1	Intabulare, drept de PROPRIETATE, dobandit prin Reconstituire, cota actuala 1/1 1) BOGATOIU I N MARIN DEFUNCT:Da	A1

C. Partea III. SARCINI .

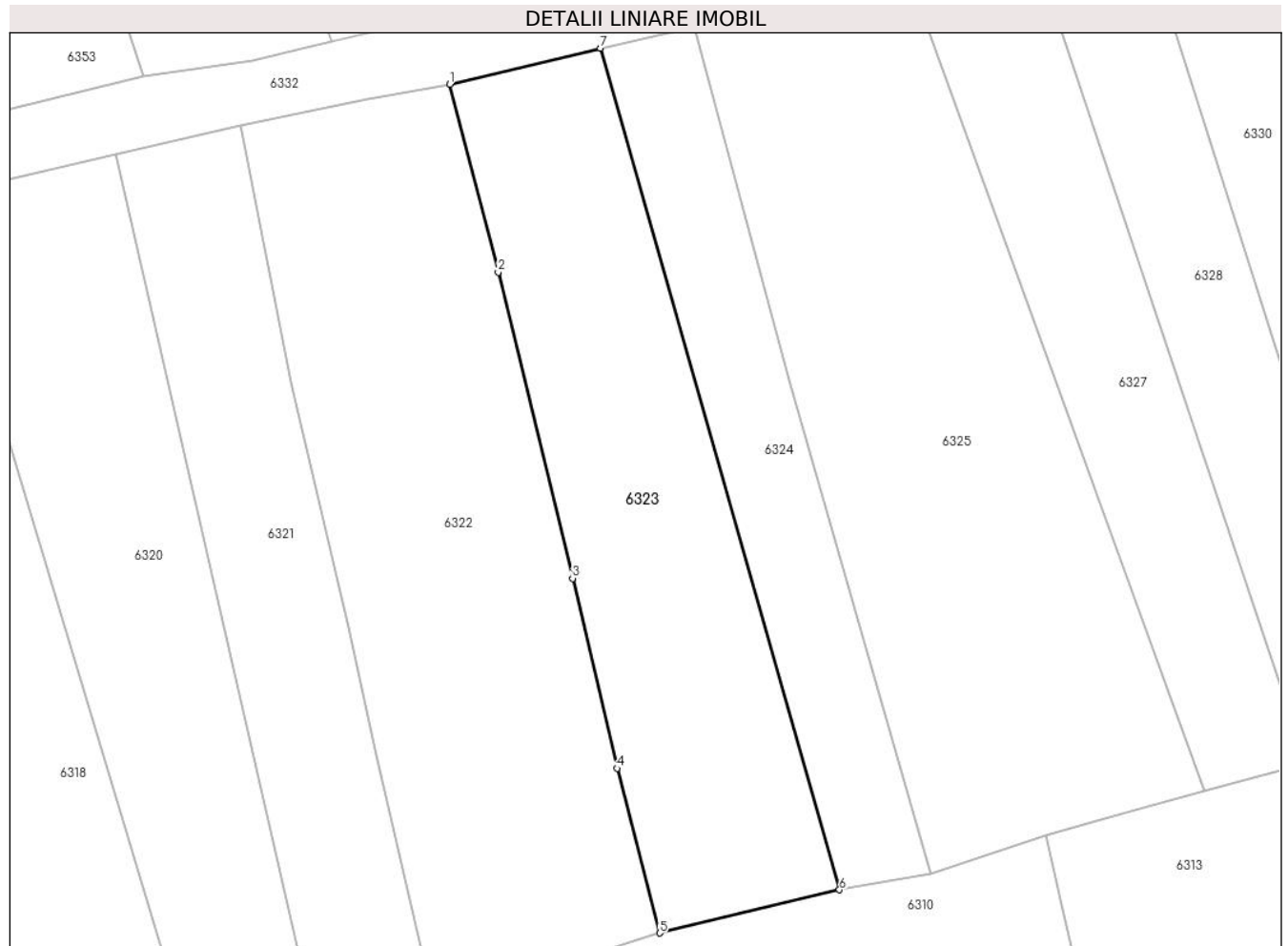
Inscrieri privind dezmembramintele dreptului de proprietate, drepturi reale de garanție și sarcini	Referințe
NU SUNT	

Anexa Nr. 1 La Partea I

Teren

Nr cadastral	Suprafața (mp)*	Observații / Referințe
	Din acte: 1.219 Masurata: 821	

* Suprafața este determinată în planul de proiecție Stereo 70.



Date referitoare la teren

Crt	Categorie folosință	Intra vilan	Suprafața (mp)	Tarla	Parcelă	Nr. topo	Observații / Referințe
1	faneata	DA	821	9	402/41	-	

Lungime Segmente

1) Valorile lungimilor segmentelor sunt obținute din proiecție în plan.

Punct început	X / Y	Punct sfârșit	X / Y	Lungime segment (** (m)
1	568.239,212 399.881,466	2	568.242,838 399.867,473	14.455
2	568.242,838 399.867,473	3	568.248,372 399.844,683	23.452
3	568.248,372 399.844,683	4	568.251,686 399.830,54	14.526
4	568.251,686 399.830,54	5	568.254,853 399.818,289	12.654
5	568.254,853 399.818,289	6	568.268,243 399.821,507	13.771

Punct început	X / Y	Punct sfârșit	X / Y	Lungime segment (** (m)
6	568.268,243 399.821,507	7	568.250,44 399.884,144	65.118
7	568.250,44 399.884,144	1	568.239,212 399.881,466	11.543

** Lungimile segmentelor sunt determinate în planul de proiecție Stereo 70 și sunt rotunjite la 1 milimetru.

*** Distanța dintre puncte este formată din segmente cumulate ce sunt mai mici decât valoarea 1 milimetru.

**DATE DESPRE IMOBILUL NR. 6324**

Oficiul de Cadastru și Publicitate Imobiliară PRAHOVA
Biroul de Cadastru și Publicitate Imobiliară Câmpina

A. Partea I. Descrierea imobilului

TEREN Intravilan

Nr. CF vechi:280
Nr. cadastral vechi:403

Adresa: Loc. Bordenii Mari, Str Pompierilor, Jud. Prahova

Nr. Crt	Nr cadastral Nr. topografic	Suprafața* (mp)	Observații / Referințe
A1	21131	447	Sector cadastral:36 Teren imprejmuit; sat Bordeni

B. Partea II. Proprietari și acte

Inscrieri privitoare la dreptul de proprietate și alte drepturi reale		Referințe
3876 / 24/09/2004		
Act Notarial nr. 4767, din 03/09/2004 emis de NP Ivan M;		
B1	Intabulare, drept de PROPRIETATEcumparare, dobandit prin Conventie, cota actuala 1/2 1) SIRBU MIHAI <i>OBSERVATII: (provenita din conversia CF 280)</i>	A1
12328 / 23/07/2013		
Act Notarial nr. 615, din 22/07/2013 emis de CIUBOTARU RALUCA ELENA;		
B2	Intabulare, drept de PROPRIETATEcumparare ca bun comun, dobandit prin Conventie, cota actuala 1/2 1) SIRBU MIHAIL 2) SIRBU INGA	A1

C. Partea III. SARCINI .

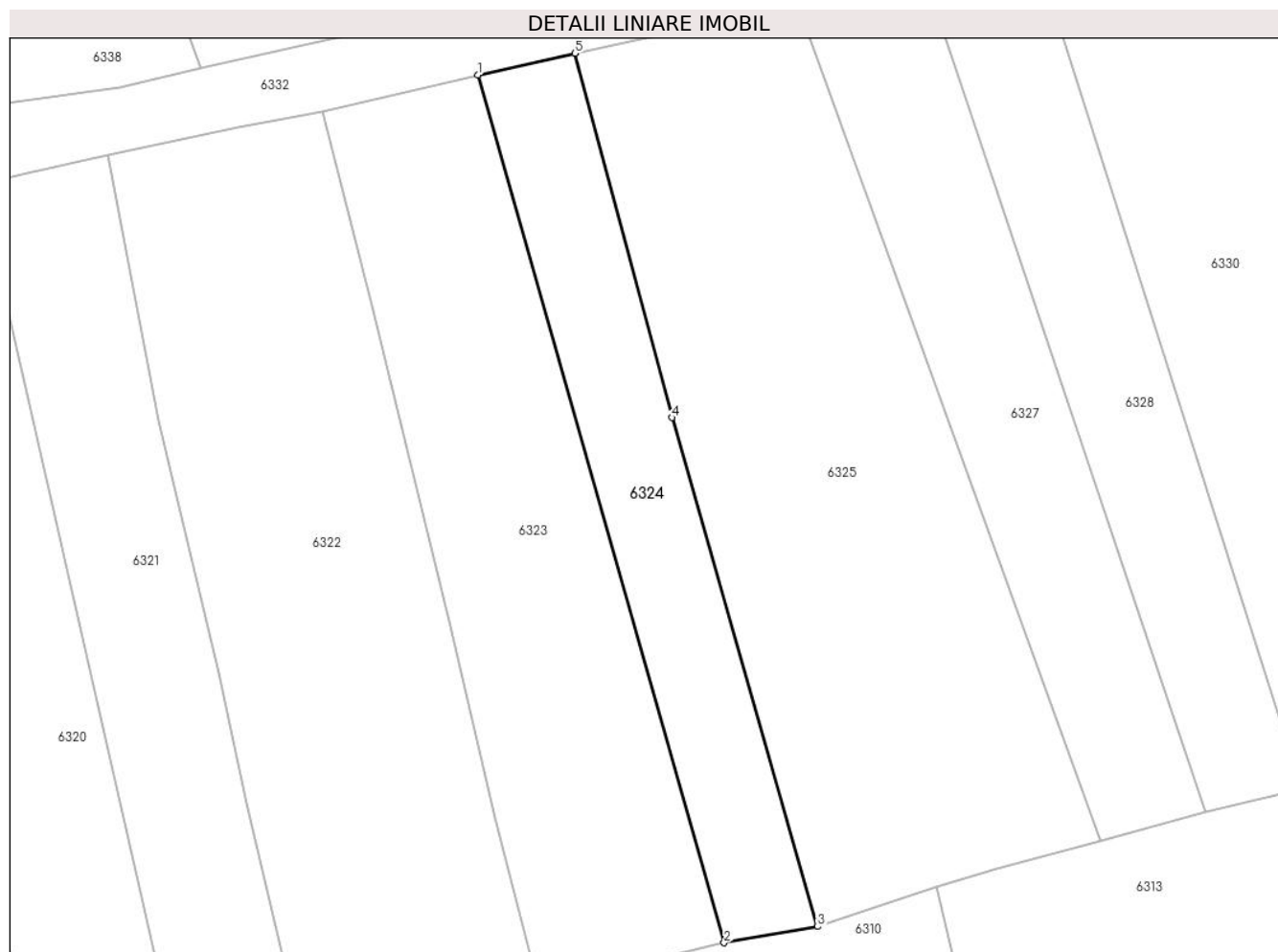
Inscrieri privind dezmembramintele dreptului de proprietate, drepturi reale de garanție și sarcini	Referințe
NU SUNT	

Anexa Nr. 1 La Partea I

Teren

Nr cadastral	Suprafața (mp)*	Observații / Referințe
21131	447	sat Bordeni

* Suprafața este determinată în planul de proiecție Stereo 70.



Date referitoare la teren

Crt	Categorie folosință	Intravilan	Suprafața (mp)	Tarla	Parcelă	Nr. topo	Observații / Referințe
1	faneata	DA	447	-	-	-	

Lungime Segmente

1) Valorile lungimilor segmentelor sunt obținute din proiecție în plan.

Punct început	X / Y	Punct sfârșit	X / Y	Lungime segment (** (m)
1	568.250,44 399.884,144	2	568.268,243 399.821,507	65.118
2	568.268,243 399.821,507	3	568.275,002 399.822,674	6.859
3	568.275,002 399.822,674	4	568.264,465 399.859,418	38.225
4	568.264,465 399.859,418	5	568.257,469 399.885,72	27.217
5	568.257,469 399.885,72	1	568.250,44 399.884,144	7.204

**** Lungimile segmentelor sunt determinate în planul de proiecție Stereo 70 și sunt rotunjite la 1 milimetru.**

***** Distanța dintre puncte este formată din segmente cumulate ce sunt mai mici decât valoarea 1 milimetru.**

**DATE DESPRE IMOBILUL NR. 6325**

Oficiul de Cadastru și Publicitate Imobiliară PRAHOVA
Biroul de Cadastru și Publicitate Imobiliară Câmpina

A. Partea I. Descrierea imobilului

TEREN Intravilan

Adresa: Loc. Bordenii Mari, Jud. Prahova

Nr. Crt	Nr cadastral Nr. topografic	Suprafața* (mp)	Observații / Referințe
A1		1.230	Sector cadastral:36 Teren imprejmuit;

B. Partea II. Proprietari și acte

Inscrieri privitoare la dreptul de proprietate și alte drepturi reale	Referințe
/	
Act Administrativ nr. 106548, din 24/10/2002 emis de C.J.P.S.D.P.A.T. (titlu de proprietate);	
B1	A1
Intabulare, drept de PROPRIETATE, dobandit prin Reconstituire, cota actuala 1/1 1) IVAN TĂNASE ANGHEL	

C. Partea III. SARCINI .

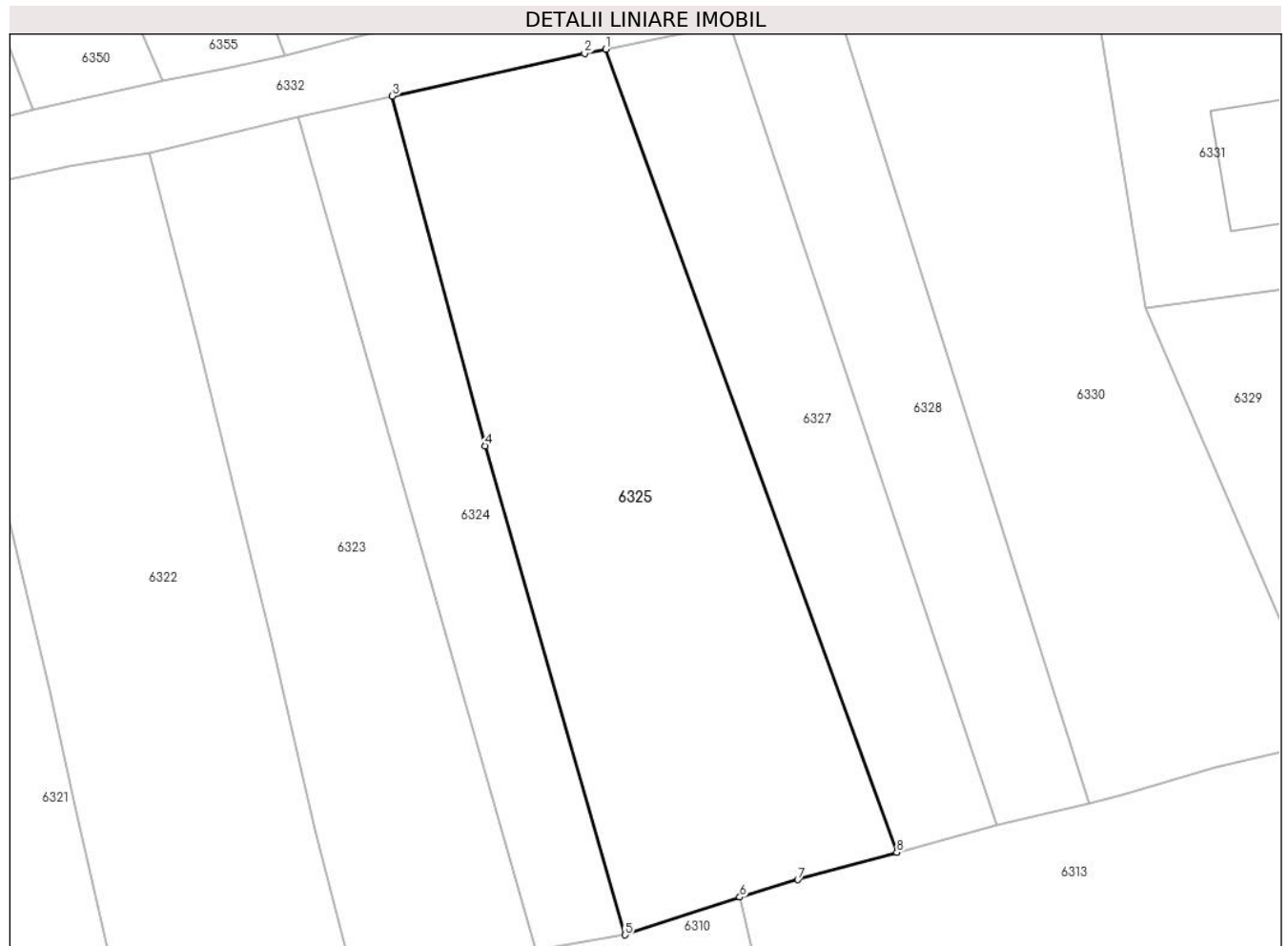
Inscrieri privind dezmembramintele dreptului de proprietate, drepturi reale de garanție și sarcini	Referințe
NU SUNT	

Anexa Nr. 1 La Partea I

Teren

Nr cadastral	Suprafața (mp)*	Observații / Referințe
	1.230	

* Suprafața este determinată în planul de proiecție Stereo 70.



Date referitoare la teren

Crt	Categorie folosință	Intra vilan	Suprafața (mp)	Tarla	Parcelă	Nr. topo	Observații / Referințe
1	faneata	DA	1.230	9	402/43	-	

Lungime Segmente

1) Valorile lungimilor segmentelor sunt obținute din proiecție în plan.

Punct început	X / Y	Punct sfârșit	X / Y	Lungime segment (** (m)
1	568.273,548 399.889,236	2	568.271,943 399.888,904	1.639
2	568.271,943 399.888,904	3	568.257,469 399.885,72	14.82
3	568.257,469 399.885,72	4	568.264,465 399.859,418	27.217
4	568.264,465 399.859,418	5	568.275,002 399.822,674	38.225
5	568.275,002 399.822,674	6	568.283,625 399.825,52	9.081

Punct început	X / Y	Punct sfârșit	X / Y	Lungime segment (** (m)
6	568.283,625 399.825,52	7	568.287,988 399.826,823	4.553
7	568.287,988 399.826,823	8	568.295,44 399.828,869	7.728
8	568.295,44 399.828,869	1	568.273,548 399.889,236	64.214

** Lungimile segmentelor sunt determinate în planul de proiecție Stereo 70 și sunt rotunjite la 1 milimetru.

*** Distanța dintre puncte este formată din segmente cumulate ce sunt mai mici decât valoarea 1 milimetru.

**DATE DESPRE IMOBILUL NR. 6326**

Oficiul de Cadastru și Publicitate Imobiliară PRAHOVA
Biroul de Cadastru și Publicitate Imobiliară Câmpina

A. Partea I. Descrierea imobilului

TEREN Intravilan

Nr. CF vechi:1439

Nr. cadastral vechi:10460

Adresa: Loc. Bordenii Mari, Str Runcu, Nr. 23, Jud. Prahova

Nr. Crt	Nr cadastral Nr. topografic	Suprafața* (mp)	Observații / Referințe
A1	20566	1.002	Sector cadastral:36 Teren imprejmuit;

Construcții

Crt	Nr cadastral Nr. topografic	Adresa	Observații / Referințe
A1.1	20566-C1	Loc. Bordenii Mari, Str Runcu, Nr. 23, Jud. Prahova	Nr. niveluri:1; S. construita la sol:97 mp; CASA DE LOCUIT
A1.2	20566-C2	Loc. Bordenii Mari, Str Runcu, Nr. 23, Jud. Prahova	Nr. niveluri:2; S. construita la sol:102 mp; Locuinta (P+M). Sc parter = 102mp (+Sc terasa = 22.5mp), Sc mansarda = 102mp (+ Sc balcon = 13.7mp)

B. Partea II. Proprietari și acte

Inscrieri privitoare la dreptul de proprietate și alte drepturi reale		Referințe
15723 / 22/09/2009		
Act Notarial nr. 424, din 21/01/1994 emis de NOT DE STAT LOCAL CAMPINA (sentinta civila nr.2065/25.05.2009 emis de JUDECATORIA CAMPINA; ; sentinta civila nr 2065 din 25.05.2009, emis de JUDECATORIA CAMPINA);		
B1	Intabulare, drept de PROPRIETATE, dobandit prin Conventie, cota actuala 1/1 1) RUSU PAULA 2) RUSU NICOLAE 3) GHETU MONICA-NICOLETA, in indiviziune	A1, A1.1
/		
Act Administrativ nr. 1, din 25/01/2010 emis de Primaria Scorteni (Autorizatie de construire);		
B3	Intabulare, drept de PROPRIETATE, dobandit prin Construire, cota actuala 1/1 1) RUSU NICOLAE 2) GHETU MONICA-NICOLETA, in indiviziune	A1.2
14595 / 07/03/2023		
Act Administrativ nr. 15723, din 22/09/2009 emis de BCPI CAMPINA;		
B4	se indreapta eroarea materiala strecurata la preluarea datelor din cartea funciara 1439/Scorteni in sensul mentionarii cotelor dreptului de proprietate	A1, A1.1

C. Partea III. SARCINI .

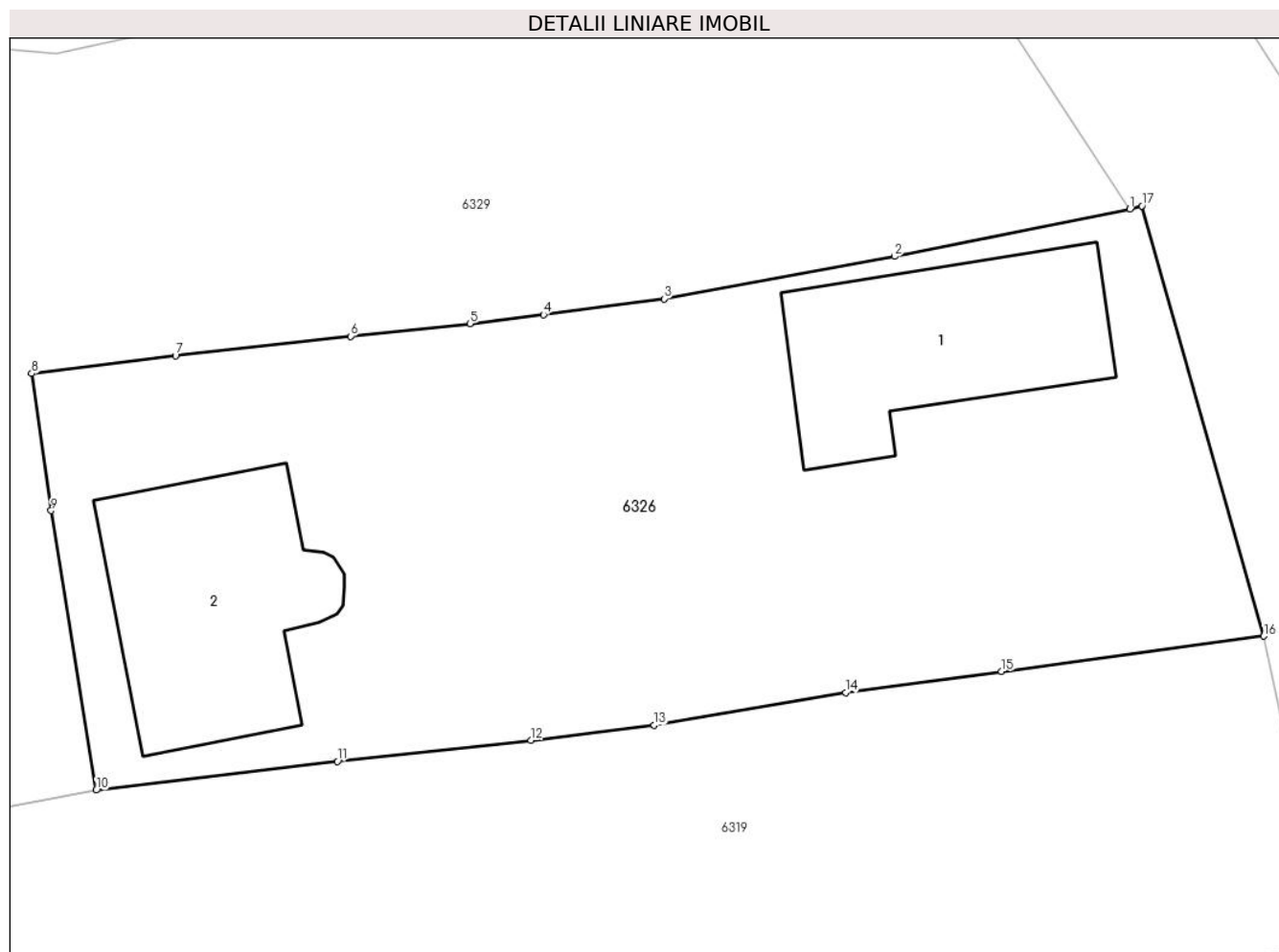
Inscrieri privind dezmembramintele dreptului de proprietate, drepturi reale de garanție și sarcini	Referințe
NU SUNT	

Anexa Nr. 1 La Partea I

Teren

Nr cadastral	Suprafața (mp)*	Observații / Referințe
20566	1.002	

* Suprafața este determinată în planul de proiecție Stereo 70.



Date referitoare la teren

Crt	Categorie folosință	Intravilan	Suprafața (mp)	Tarla	Parcelă	Nr. topo	Observații / Referințe
1	curți constructii	DA	1.002	31	2106, 2107	-	

Date referitoare la construcții

Crt	Număr	Destinație construcție	Supraf. (mp)	Situație juridică	Observații / Referințe
A1.1	20566-C1	construcții de locuințe	97	Cu acte	Nr. niveluri:1; S. construita la sol:97 mp; CASA DE LOCUIT
A1.2	20566-C2	construcții de locuințe	102	Cu acte	Nr. niveluri:2; S. construita la sol:102 mp; Locuinta (P+M). Sc parter = 102mp (+Sc terasa = 22.5mp), Sc mansarda = 102mp (+Sc balcon = 13.7mp)

Lungime Segmente

1) Valorile lungimilor segmentelor sunt obținute din proiecție în plan.

Punct început	X / Y	Punct sfârșit	X / Y	Lungime segment (** (m)
1	568.425,749 399.871,123	2	568.415,086 399.868,973	10.878
2	568.415,086 399.868,973	3	568.404,644 399.867,055	10.617

Punct început	X / Y	Punct sfârșit	X / Y	Lungime segment (** (m)
3	568.404,644 399.867,055	4	568.399,185 399.866,337	5.506
4	568.399,185 399.866,337	5	568.395,857 399.865,939	3.352
5	568.395,857 399.865,939	6	568.390,462 399.865,364	5.426
6	568.390,462 399.865,364	7	568.382,521 399.864,48	7.99
7	568.382,521 399.864,48	8	568.376,004 399.863,681	6.566
8	568.376,004 399.863,681	9	568.376,892 399.857,472	6.272
9	568.376,892 399.857,472	10	568.378,929 399.844,818	12.817
10	568.378,929 399.844,818	11	568.389,857 399.846,127	11.006
11	568.389,857 399.846,127	12	568.398,619 399.847,081	8.814
12	568.398,619 399.847,081	13	568.404,203 399.847,76	5.625
13	568.404,203 399.847,76	14	568.412,869 399.849,233	8.79
14	568.412,869 399.849,233	15	568.419,93 399.850,195	7.126
15	568.419,93 399.850,195	16	568.431,808 399.851,792	11.985
16	568.431,808 399.851,792	17	568.426,287 399.871,267	20.242
17	568.426,287 399.871,267	1	568.425,749 399.871,123	0.557

** Lungimile segmentelor sunt determinate în planul de proiecție Stereo 70 și sunt rotunjite la 1 milimetru.

*** Distanța dintre puncte este formată din segmente cumulate ce sunt mai mici decât valoarea 1 milimetru.

**DATE DESPRE IMOBILUL NR. 6327**

Oficiul de Cadastru și Publicitate Imobiliară PRAHOVA
Biroul de Cadastru și Publicitate Imobiliară Câmpina

A. Partea I. Descrierea imobilului

TEREN Intravilan

Adresa: Loc. Bordenii Mari, Jud. Prahova

Nr. Crt	Nr cadastral Nr. topografic	Suprafața* (mp)	Observații / Referințe
A1		549	Sector cadastral:36 Teren imprejmuit;

B. Partea II. Proprietari și acte

Inscrieri privitoare la dreptul de proprietate și alte drepturi reale		Referințe
/		
Act Administrativ nr. 111811, din 16/12/2002 emis de C.J.P.S.D.P.A.T. (titlu de proprietate);		
B1	Intabulare, drept de PROPRIETATE, dobandit prin Reconstituire, cota actuala 1/1 1) CERNICA GRIGORE 2) CERNICA AURICA 3) CERNICA NICOLAE 4) CERNICA MARIA	A1

C. Partea III. SARCINI .

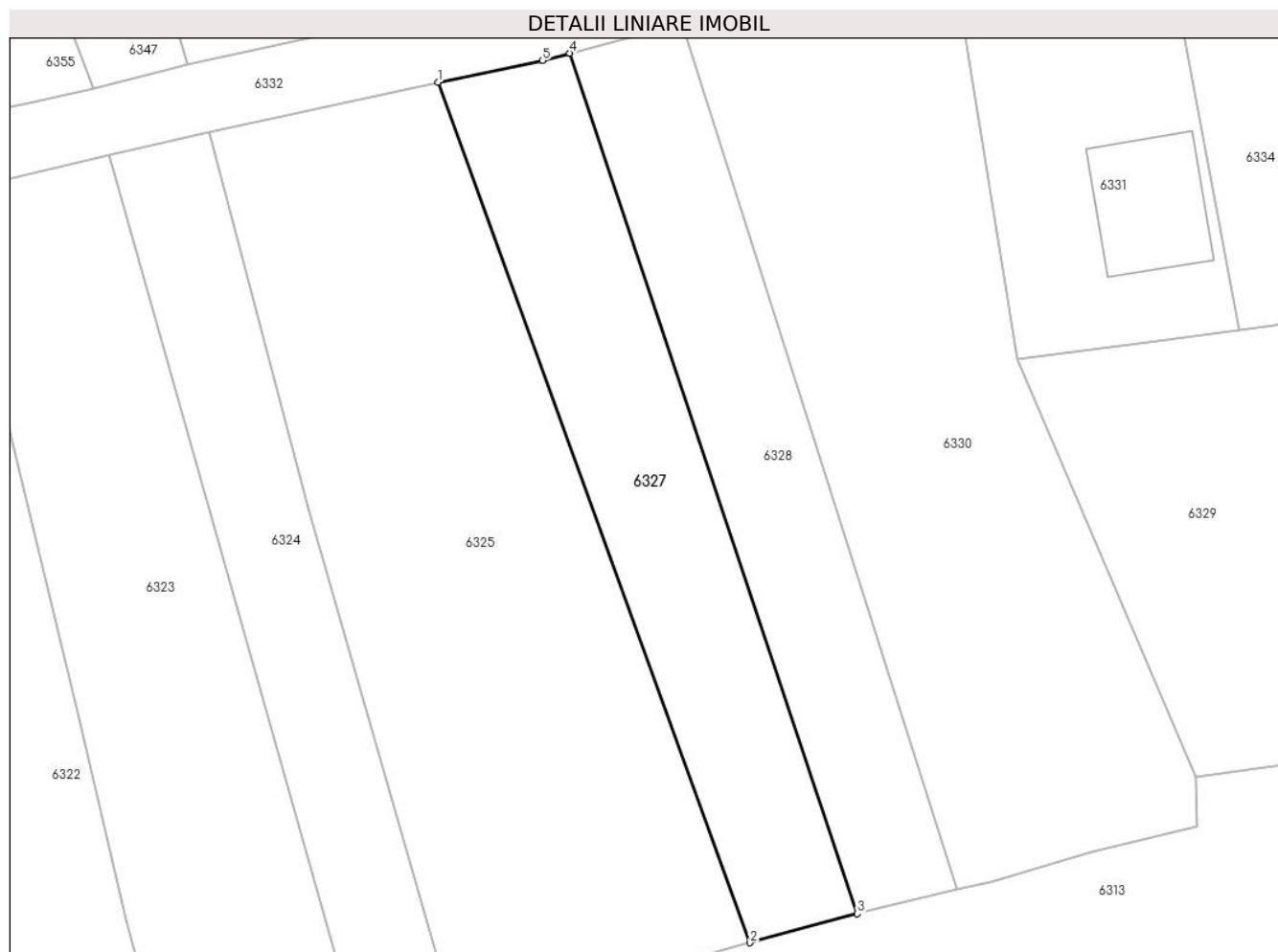
Inscrieri privind dezmembramintele dreptului de proprietate, drepturi reale de garanție și sarcini	Referințe
NU SUNT	

Anexa Nr. 1 La Partea I

Teren

Nr cadastral	Suprafața (mp)*	Observații / Referințe
	549	

* Suprafața este determinată în planul de proiecție Stereo 70.



Date referitoare la teren

Crt	Categorie folosință	Intravilan	Suprafața (mp)	Tarla	Parcelă	Nr. topo	Observații / Referințe
1	faneata	DA	549	9	402/44	-	

Lungime Segmente

1) Valorile lungimilor segmentelor sunt obținute din proiecție în plan.

Punct început	X / Y	Punct sfârșit	X / Y	Lungime segment (** (m)
1	568.273,548 399.889,236	2	568.295,44 399.828,869	64.214
2	568.295,44 399.828,869	3	568.302,983 399.830,913	7.815
3	568.302,983 399.830,913	4	568.282,802 399.891,265	63.637
4	568.282,802 399.891,265	5	568.280,898 399.890,76	1.97
5	568.280,898 399.890,76	1	568.273,548 399.889,236	7.507

**** Lungimile segmentelor sunt determinate în planul de proiecție Stereo 70 și sunt rotunjite la 1 milimetru.**

***** Distanța dintre puncte este formată din segmente cumulate ce sunt mai mici decât valoarea 1 milimetru.**

**DATE DESPRE IMOBILUL NR. 6328**

Oficiul de Cadastru și Publicitate Imobiliară PRAHOVA
Biroul de Cadastru și Publicitate Imobiliară Câmpina

A. Partea I. Descrierea imobilului

TEREN Intravilan

Adresa: Loc. Bordenii Mari, Jud. Prahova

Nr. Crt	Nr cadastral Nr. topografic	Suprafața* (mp)	Observații / Referințe
A1		487	Sector cadastral:36 Teren imprejmuit;

B. Partea II. Proprietari și acte

Inscrieri privitoare la dreptul de proprietate și alte drepturi reale		Referințe
/		
Act Administrativ nr. 608, din 27/04/2004 emis de C.J.P.S.D.P.A.T. (titlu de proprietate);		
B1	Intabulare, drept de PROPRIETATE, dobandit prin Reconstituire, cota actuala 1/1 1) STEFAN T AUREL	A1

C. Partea III. SARCINI .

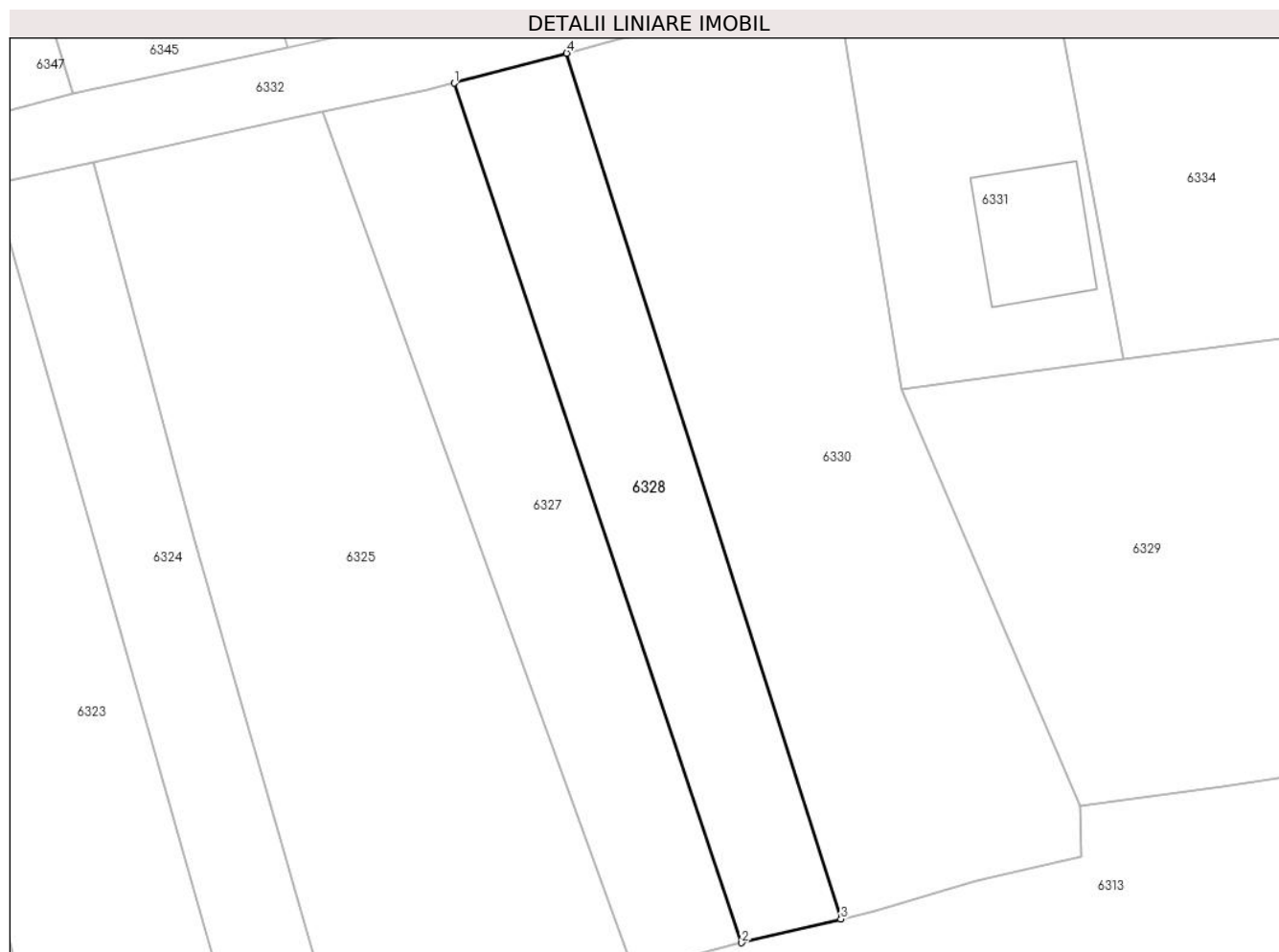
Inscrieri privind dezmembramintele dreptului de proprietate, drepturi reale de garanție și sarcini	Referințe
NU SUNT	

Anexa Nr. 1 La Partea I

Teren

Nr cadastral	Suprafața (mp)*	Observații / Referințe
	487	

* Suprafața este determinată în planul de proiecție Stereo 70.



Date referitoare la teren

Crt	Categorie folosință	Intravilan	Suprafața (mp)	Tarla	Parcelă	Nr. topo	Observații / Referințe
1	faneata	DA	487	9	402/45	-	

Lungime Segmente

1) Valorile lungimilor segmentelor sunt obținute din proiecție în plan.

Punct început	X / Y	Punct sfârșit	X / Y	Lungime segment (** (m)
1	568.282,802 399.891,265	2	568.302,983 399.830,913	63.637
2	568.302,983 399.830,913	3	568.309,948 399.832,587	7.163
3	568.309,948 399.832,587	4	568.290,688 399.893,358	63.751
4	568.290,688 399.893,358	1	568.282,802 399.891,265	8.159

** Lungimile segmentelor sunt determinate în planul de proiecție Stereo 70 și sunt rotunjite la 1 milimetru.

***** Distanţa dintre puncte este formată din segmente cumulate ce sunt mai mici decât valoarea 1 milimetru.**

**DATE DESPRE IMOBILUL NR. 6329**

Oficiul de Cadastru și Publicitate Imobiliară PRAHOVA
Biroul de Cadastru și Publicitate Imobiliară Câmpina

A. Partea I. Descrierea imobilului

TEREN Intravilan

Adresa: Loc. Bordenii Mari, Jud. Prahova

Nr. Crt	Nr cadastral Nr. topografic	Suprafața* (mp)	Observații / Referințe
A1		2.476	Sector cadastral:36 Teren imprejmuit;

B. Partea II. Proprietari și acte

Inscrieri privitoare la dreptul de proprietate și alte drepturi reale		Referințe
/		
Act Normativ nr. 7, din 13/03/1996 emis de Parlamentul României (lege);		
B1	Inscrierea provizorie, drept de PROPRIETATE, dobandit prin Lege, cota actuala 1/1 1) NEIDENTIFICAT NEIDENTIFICAT	A1
B2	Se noteaza faptul ca imobilul are proprietar neidentificat.	A1

C. Partea III. SARCINI .

Inscrieri privind dezmembramintele dreptului de proprietate, drepturi reale de garanție și sarcini	Referințe
NU SUNT	

Anexa Nr. 1 La Partea I

Teren

Nr cadastral	Suprafața (mp)*	Observații / Referințe
	2.476	

* Suprafața este determinată în planul de proiecție Stereo 70.



Date referitoare la teren

Crt	Categorie folosință	Intravilan	Suprafața (mp)	Tarla	Parcelă	Nr. topo	Observații / Referințe
1	curți constructii	DA	700	31	2105	-	
2	arabil	DA	1.776	31	2104	-	

Lungime Segmente

1) Valorile lungimilor segmentelor sunt obținute din proiecție în plan.

Punct început	X / Y	Punct sfârșit	X / Y	Lungime segment (** (m)
1	568.417,496 399.883,814	2	568.412,868 399.882,789	4.74
3	568.396,697 399.882,473	4	568.377,089 399.878,157	20.077
5	568.371,879 399.878,599	6	568.350,22 399.874,563	22.032
7	568.329,803 399.871,858	8	568.324,754 399.871,193	5.093

Punct început	X / Y	Punct sfârșit	X / Y	Lungime segment (** (m)
2	568.412,868 399.882,789	3	568.396,697 399.882,473	16.174
4	568.377,089 399.878,157	5	568.371,879 399.878,599	5.229
6	568.350,22 399.874,563	7	568.329,803 399.871,858	20.595
8	568.324,754 399.871,193	9	568.314,174 399.869,797	10.671

Punct început	X / Y	Punct sfârșit	X / Y	Lungime segment (** (m))
9	568.314,174 399.869,797	10	568.326,772 399.840,486	31.904
11	568.336,714 399.841,851	12	568.348,392 399.843,665	11.818
13	568.355,0 399.844,635	14	568.356,341 399.844,91	1.369
15	568.362,689 399.844,685	16	568.368,708 399.844,178	6.04
17	568.372,041 399.843,957	18	568.372,179 399.843,541	0.438
19	568.378,929 399.844,818	20	568.376,892 399.857,472	12.817
21	568.376,004 399.863,681	22	568.382,521 399.864,48	6.566
23	568.390,462 399.865,364	24	568.395,857 399.865,939	5.426
25	568.399,185 399.866,337	26	568.404,644 399.867,055	5.506
27	568.415,086 399.868,973	28	568.425,749 399.871,123	10.878
29	568.420,559 399.879,031	1	568.417,496 399.883,814	5.68

Punct început	X / Y	Punct sfârșit	X / Y	Lungime segment (** (m))
10	568.326,772 399.840,486	11	568.336,714 399.841,851	10.035
12	568.348,392 399.843,665	13	568.355,0 399.844,635	6.679
14	568.356,341 399.844,91	15	568.362,689 399.844,685	6.352
16	568.368,708 399.844,178	17	568.372,041 399.843,957	3.34
18	568.372,179 399.843,541	19	568.378,929 399.844,818	6.87
20	568.376,892 399.857,472	21	568.376,004 399.863,681	6.272
22	568.382,521 399.864,48	23	568.390,462 399.865,364	7.99
24	568.395,857 399.865,939	25	568.399,185 399.866,337	3.352
26	568.404,644 399.867,055	27	568.415,086 399.868,973	10.617
28	568.425,749 399.871,123	29	568.420,559 399.879,031	9.459

** Lungimile segmentelor sunt determinate în planul de proiecție Stereo 70 și sunt rotunjite la 1 milimetru.

*** Distanța dintre puncte este formată din segmente cumulate ce sunt mai mici decât valoarea 1 milimetru.

**DATE DESPRE IMOBILUL NR. 6330**

Oficiul de Cadastru și Publicitate Imobiliară PRAHOVA
 Biroul de Cadastru și Publicitate Imobiliară Câmpina

A. Partea I. Descrierea imobilului

TEREN Intravilan

Adresa: Loc. Bordenii Mari, Jud. Prahova

Nr. Crt	Nr cadastral Nr. topografic	Suprafața* (mp)	Observații / Referințe
A1		Din acte: 1.200 Masurata: 1.085	Sector cadastral:36 Teren imprejmuit;

B. Partea II. Proprietari și acte

Inscrieri privitoare la dreptul de proprietate și alte drepturi reale		Referințe
/		
Act Administrativ nr. 111159, din 22/11/2002 emis de C.J.P.S.D.P.A.T. (titlu de proprietate);		
B1	Intabulare, drept de PROPRIETATE, dobandit prin Reconstituire, cota actuala 1/1 1) IONESCU EMILIA 2) NIȚU VASILICA 3) NIȚU VIOREL	A1

C. Partea III. SARCINI .

Inscrieri privind dezmembramintele dreptului de proprietate, drepturi reale de garanție și sarcini	Referințe
NU SUNT	

Anexa Nr. 1 La Partea I

Teren

Nr cadastral	Suprafața (mp)*	Observații / Referințe
	Din acte: 1.200 Masurata: 1.085	

* Suprafața este determinată în planul de proiecție Stereo 70.



Date referitoare la teren

Crt	Categorie folosință	Intra vilan	Suprafața (mp)	Tarla	Parcelă	Nr. topo	Observații / Referințe
1	faneata	DA	1.085	9	402/46	-	

Lungime Segmente

1) Valorile lungimilor segmentelor sunt obținute din proiecție în plan.

Punct început	X / Y	Punct sfârșit	X / Y	Lungime segment (** (m)
1	568.294,612 399.894,4	2	568.290,688 399.893,358	4.059
2	568.290,688 399.893,358	3	568.309,948 399.832,587	63.751
3	568.309,948 399.832,587	4	568.312,338 399.833,161	2.458
4	568.312,338 399.833,161	5	568.319,434 399.835,223	7.39
5	568.319,434 399.835,223	6	568.326,847 399.836,999	7.623

Punct început	X / Y	Punct sfârșit	X / Y	Lungime segment (** (m)
6	568.326,847 399.836,999	7	568.326,772 399.840,486	3.488
7	568.326,772 399.840,486	8	568.314,174 399.869,797	31.904
8	568.314,174 399.869,797	9	568.309,799 399.897,041	27.593
9	568.309,799 399.897,041	10	568.307,163 399.897,298	2.649
10	568.307,163 399.897,298	11	568.304,045 399.896,02	3.37
11	568.304,045 399.896,02	1	568.294,612 399.894,4	9.571

** Lungimile segmentelor sunt determinate în planul de proiecție Stereo 70 și sunt rotunjite la 1 milimetru.

*** Distanța dintre puncte este formată din segmente cumulate ce sunt mai mici decât valoarea 1 milimetru.

**DATE DESPRE IMOBILUL NR. 6331**

Oficiul de Cadastru și Publicitate Imobiliară PRAHOVA
Biroul de Cadastru și Publicitate Imobiliară Câmpina

A. Partea I. Descrierea imobilului

TEREN Intravilan

Adresa: Loc. Bordenii Mari, Al Pompierilor, Nr. 3, Jud. Prahova

Nr. Crt	Nr cadastral Nr. topografic	Suprafața* (mp)	Observații / Referințe
A1	21080	Din acte: 423 Masurata: 438	Sector cadastral:36 Teren imprejmuit;

Construcții

Crt	Nr cadastral Nr. topografic	Adresa	Observații / Referințe
A1.1	21080-C1	Loc. Bordenii Mari, Str Pompierilor, Nr. 3, Jud. Prahova	Nr. niveluri:2; S. construita la sol:69 mp; Locuinta: an construire-1997, fundatie-beton, pereti-caramida, plansee-lemn, invelitoare-tabla, certificat de performanta energetica-nu, lift-nu, camere-4

B. Partea II. Proprietari și acte

Inscrieri privitoare la dreptul de proprietate și alte drepturi reale		Referințe
19851 / 19/12/2012		
Act Notarial nr. 2716, din 30/03/1995 emis de NOTARIATUL DE STAT LOCAL CAMPINA (act administrativ nr. 4/05-03-1996 emis de PRIMARIA COMUNEI SCORTENI);		
B1	Intabulare, drept de PROPRIETATEcumparare ca bun comun si construire, dobandit prin Conventie, cota actuala 1/1 1) VOINESCU STEFAN 2) VOINESCU SANDICA	A1, A1.1

C. Partea III. SARCINI .

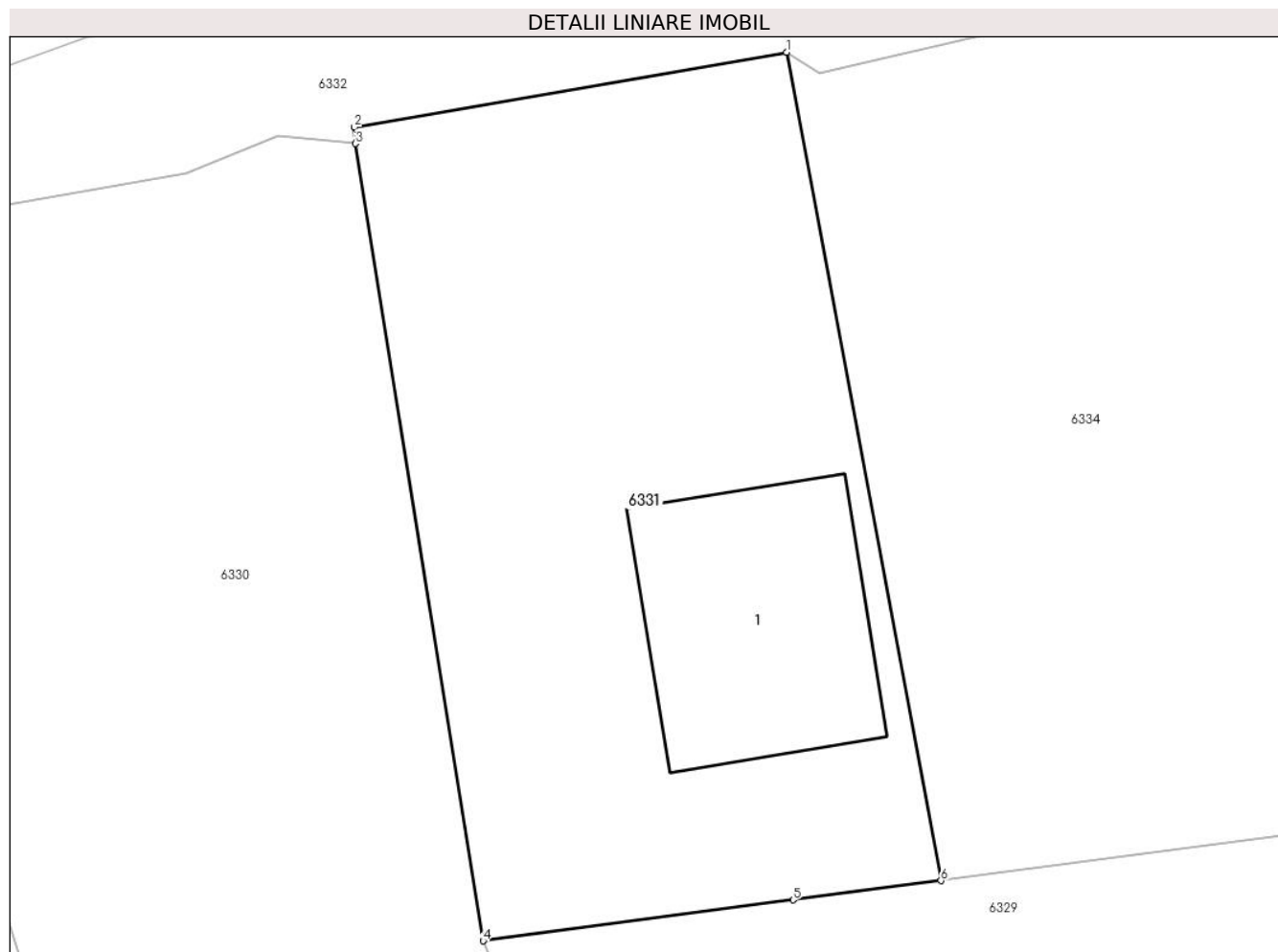
Inscrieri privind dezmembramintele dreptului de proprietate, drepturi reale de garanție și sarcini	Referințe
NU SUNT	

Anexa Nr. 1 La Partea I

Teren

Nr cadastral	Suprafața (mp)*	Observații / Referințe
21080	Din acte: 423 Masurata: 438	

* Suprafața este determinată în planul de proiecție Stereo 70.



Date referitoare la teren

Crt	Categorie folosință	Intra vilan	Suprafața (mp)	Tarla	Parcelă	Nr. topo	Observații / Referințe
1	curți constructii	DA	438	9	402/47	-	

Date referitoare la construcții

Crt	Număr	Destinație construcție	Supraf. (mp)	Situație juridică	Observații / Referințe
A1.1	21080-C1	construcții de locuințe	69	Cu acte	Nr. niveluri:2; S. construita la sol:69 mp; Locuinta: an construire-1997, fundatie-beton, pereti-caramida, plansee-lemn, invelitoare-tabla, certificat de performanta energetica-nu, lift-nu, camere-4

Lungime Segmente

1) Valorile lungimilor segmentelor sunt obținute din proiecție în plan.

Punct început	X / Y	Punct sfârșit	X / Y	Lungime segment (** (m)
1	568.324,536 399.900,161	2	568.309,773 399.897,607	14.982
2	568.309,773 399.897,607	3	568.309,799 399.897,041	0.566

Punct început	X / Y	Punct sfârşit	X / Y	Lungime segment (** (m)
3	568.309,799 399.897,041	4	568.314,174 399.869,797	27.593
4	568.314,174 399.869,797	5	568.324,754 399.871,193	10.671
5	568.324,754 399.871,193	6	568.329,803 399.871,858	5.093
6	568.329,803 399.871,858	1	568.324,536 399.900,161	28.789

** Lungimile segmentelor sunt determinate în planul de proiecţie Stereo 70 şi sunt rotunjite la 1 milimetru.

*** Distanţa dintre puncte este formată din segmente cumulate ce sunt mai mici decât valoarea 1 milimetru.

**DATE DESPRE IMOBILUL NR. 6332**

Oficiul de Cadastru și Publicitate Imobiliară PRAHOVA
Biroul de Cadastru și Publicitate Imobiliară Câmpina

A. Partea I. Descrierea imobilului

TEREN Intravilan

Adresa: Loc. Bordenii Mari, Str Pompierilor, Jud. Prahova

Nr. Crt	Nr cadastral Nr. topografic	Suprafața* (mp)	Observații / Referințe
A1		1.241	Sector cadastral:36 Teren imprejmuit;

B. Partea II. Proprietari și acte

Inscrieri privitoare la dreptul de proprietate și alte drepturi reale	Referințe
/	
Act Administrativ nr. 32, din 27/09/1999 emis de Consiliul Local al Comunei Scorteni (Hotararea);	
B1	A1
Intabulare, drept de PROPRIETATE, dobandit prin Lege, cota actuala 1/1	
1) Comuna Scorteni - domeniul public, CIF:99999999999999	

C. Partea III. SARCINI .

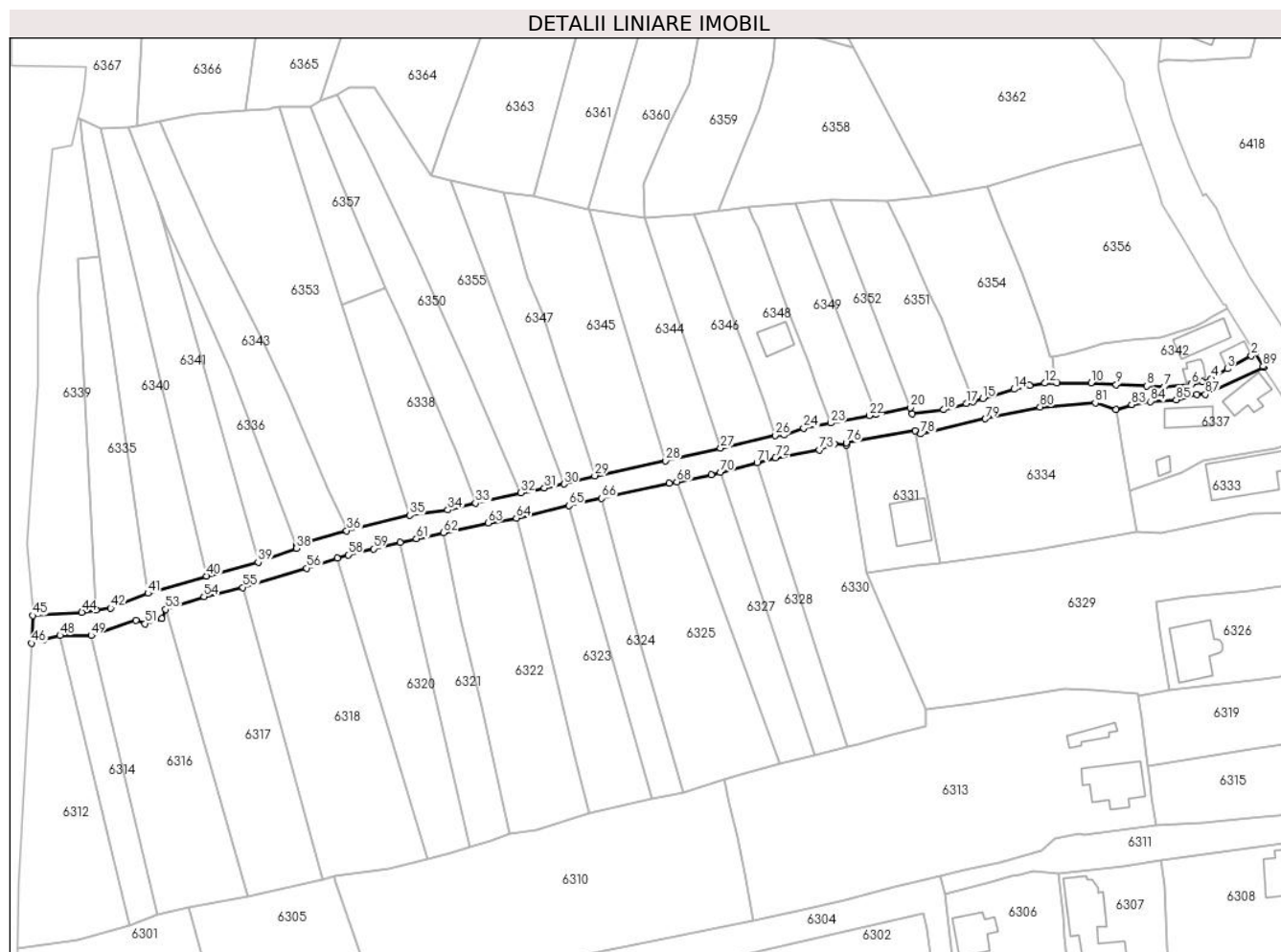
Inscrieri privind dezmembramintele dreptului de proprietate, drepturi reale de garanție și sarcini	Referințe
NU SUNT	

Anexa Nr. 1 La Partea I

Teren

Nr cadastral	Suprafața (mp)*	Observații / Referințe
	1.241	

* Suprafața este determinată în planul de proiecție Stereo 70.



Date referitoare la teren

Crt	Categorie folosință	Intravilan	Suprafața (mp)	Tarla	Parcelă	Nr. topo	Observații / Referințe
1	drum	DA	1.241	9, 31	Ds 2100, De 402/35	-	

Lungime Segmente

1) Valorile lungimilor segmentelor sunt obținute din proiecție în plan.

Punct început	X / Y	Punct sfârșit	X / Y	Lungime segment	Punct început	X / Y	Punct sfârșit	X / Y	Lungime segment	Punct început	X / Y	Punct sfârșit	X / Y	Lungime segment
1	568.397,216 399.916,799	2	568.396,368 399.916,206	1.035	2	568.396,368 399.916,206	3	568.391,26 399.913,385	5.835	3	568.391,26 399.913,385	4	568.387,881 399.911,285	3.978
4	568.387,881 399.911,285	5	568.385,963 399.910,656	2.018	5	568.385,963 399.910,656	6	568.383,635 399.910,109	2.392	6	568.383,635 399.910,109	7	568.377,69 399.909,482	5.978
7	568.377,69 399.909,482	8	568.374,077 399.909,698	3.619	8	568.374,077 399.909,698	9	568.367,518 399.910,016	6.566	9	568.367,518 399.910,016	10	568.362,118 399.910,397	5.414
10	568.362,118 399.910,397	11	568.354,811 399.910,309	7.307	11	568.354,811 399.910,309	12	568.352,251 399.910,314	2.561	12	568.352,251 399.910,314	13	568.348,95 399.909,761	3.346
13	568.348,95 399.909,761	14	568.345,627 399.908,997	3.41	14	568.345,627 399.908,997	15	568.338,974 399.907,023	6.94	15	568.338,974 399.907,023	16	568.336,846 399.906,316	2.242

Punct început	X / Y	Punct sfârșit	X / Y	Lungime segment	Punct început	X / Y	Punct sfârșit	X / Y	Lungime segment	Punct început	X / Y	Punct sfârșit	X / Y	Lungime segment
16	568.336,846 399.906,316	17	568.335,453 399.905,976	1.434	17	568.335,453 399.905,976	18	568.330,558 399.904,619	5.08	18	568.330,558 399.904,619	19	568.323,915 399.903,729	6.702
19	568.323,915 399.903,729	20	568.323,461 399.905,092	1.436	20	568.323,461 399.905,092	21	568.316,152 399.903,653	7.449	21	568.316,152 399.903,653	22	568.314,665 399.903,36	1.516
22	568.314,665 399.903,36	23	568.306,484 399.901,787	8.33	23	568.306,484 399.901,787	24	568.300,648 399.900,699	5.937	24	568.300,648 399.900,699	25	568.296,505 399.899,205	4.405
25	568.296,505 399.899,205	26	568.294,525 399.899,133	1.981	26	568.294,525 399.899,133	27	568.282,886 399.896,385	11.959	27	568.282,886 399.896,385	28	568.271,118 399.893,737	12.063
28	568.271,118 399.893,737	29	568.255,995 399.890,514	15.462	29	568.255,995 399.890,514	30	568.249,392 399.888,77	6.83	30	568.249,392 399.888,77	31	568.245,214 399.887,888	4.27
31	568.245,214 399.887,888	32	568.240,214 399.886,851	5.106	32	568.240,214 399.886,851	33	568.230,476 399.884,677	9.978	33	568.230,476 399.884,677	34	568.224,56 399.883,231	6.09
34	568.224,56 399.883,231	35	568.216,39 399.882,084	8.25	35	568.216,39 399.882,084	36	568.202,938 399.878,783	13.851	36	568.202,938 399.878,783	37	568.192,136 399.875,658	11.244
37	568.192,136 399.875,658	38	568.192,193 399.875,009	0.651	38	568.192,193 399.875,009	39	568.183,993 399.872,02	8.728	39	568.183,993 399.872,02	40	568.173,013 399.869,088	11.365
40	568.173,013 399.869,088	41	568.160,461 399.865,403	13.082	41	568.160,461 399.865,403	42	568.152,468 399.862,233	8.599	42	568.152,468 399.862,233	43	568.149,365 399.861,802	3.132
43	568.149,365 399.861,802	44	568.146,3 399.861,376	3.095	44	568.146,3 399.861,376	45	568.135,759 399.860,649	10.566	45	568.135,759 399.860,649	46	568.135,561 399.854,724	5.928
46	568.135,561 399.854,724	47	568.138,112 399.855,515	2.671	47	568.138,112 399.855,515	48	568.141,627 399.856,418	3.629	48	568.141,627 399.856,418	49	568.148,28 399.856,365	6.653
49	568.148,28 399.856,365	50	568.157,874 399.859,576	10.118	50	568.157,874 399.859,576	51	568.159,787 399.858,905	2.027	51	568.159,787 399.858,905	52	568.163,438 399.859,962	3.801
52	568.163,438 399.859,962	53	568.164,227 399.861,941	2.131	53	568.164,227 399.861,941	54	568.172,414 399.864,687	8.635	54	568.172,414 399.864,687	55	568.180,762 399.866,646	8.574
55	568.180,762 399.866,646	56	568.194,36 399.870,754	14.205	56	568.194,36 399.870,754	57	568.200,935 399.872,888	6.913	57	568.200,935 399.872,888	58	568.203,216 399.873,628	2.398
58	568.203,216 399.873,628	59	568.208,647 399.874,906	5.579	59	568.208,647 399.874,906	60	568.214,398 399.876,26	5.908	60	568.214,398 399.876,26	61	568.217,854 399.877,073	3.551
61	568.217,854 399.877,073	62	568.223,697 399.878,367	5.984	62	568.223,697 399.878,367	63	568.233,17 399.880,402	9.689	63	568.233,17 399.880,402	64	568.239,212 399.881,466	6.134
64	568.239,212 399.881,466	65	568.250,44 399.884,144	11.543	65	568.250,44 399.884,144	66	568.257,469 399.885,72	7.204	66	568.257,469 399.885,72	67	568.271,943 399.888,904	14.82
67	568.271,943 399.888,904	68	568.273,548 399.889,236	1.639	68	568.273,548 399.889,236	69	568.280,898 399.890,76	7.507	69	568.280,898 399.890,76	70	568.282,802 399.891,265	1.97
70	568.282,802 399.891,265	71	568.290,688 399.893,358	8.159	71	568.290,688 399.893,358	72	568.294,612 399.894,4	4.059	72	568.294,612 399.894,4	73	568.304,045 399.896,02	9.571
73	568.304,045 399.896,02	74	568.307,163 399.897,298	3.37	74	568.307,163 399.897,298	75	568.309,799 399.897,041	2.649	75	568.309,799 399.897,041	76	568.309,773 399.897,607	0.566
76	568.309,773 399.897,607	77	568.324,536 399.900,161	14.982	77	568.324,536 399.900,161	78	568.325,673 399.899,444	1.344	78	568.325,673 399.899,444	79	568.339,53 399.902,697	14.234
79	568.339,53 399.902,697	80	568.351,235 399.905,193	11.968	80	568.351,235 399.905,193	81	568.363,023 399.906,069	11.821	81	568.363,023 399.906,069	82	568.367,414 399.904,635	4.619
82	568.367,414 399.904,635	83	568.370,803 399.905,688	3.549	83	568.370,803 399.905,688	84	568.374,85 399.906,391	4.108	84	568.374,85 399.906,391	85	568.380,325 399.906,766	5.488
85	568.380,325 399.906,766	86	568.384,773 399.907,892	4.588	86	568.384,773 399.907,892	87	568.386,551 399.907,888	1.778	87	568.386,551 399.907,888	88	568.399,057 399.913,677	13.78
88	568.399,057 399.913,677	89	568.398,92 399.913,891	0.254	89	568.398,92 399.913,891	1	568.397,216 399.916,799	3.37					

** Lungimile segmentelor sunt determinate în planul de proiecție Stereo 70 și sunt rotunjite la 1 milimetru.

*** Distanța dintre puncte este formată din segmente cumulate ce sunt mai mici decât valoarea 1 milimetru.

**DATE DESPRE IMOBILUL NR. 6333**

Oficiul de Cadastru și Publicitate Imobiliară PRAHOVA
Biroul de Cadastru și Publicitate Imobiliară Câmpina

A. Partea I. Descrierea imobilului

TEREN Intravilan

Adresa: Loc. Bordenii Mari, Str Runcu, Nr. 27, Jud. Prahova, T 31 ; CC 2103

Nr. Crt	Nr cadastral Nr. topografic	Suprafața* (mp)	Observații / Referințe
A1	22047	Din acte: 550 Masurata: 552	Sector cadastral:36 Teren imprejmuit; T 31 ; CC 2103

Construcții

Crt	Nr cadastral Nr. topografic	Adresa	Observații / Referințe
A1.1	22047-C1	Loc. Bordenii Mari, Str Runcu, Nr. 27, Jud. Prahova	Nr. niveluri:1; S. construita la sol:124 mp; LOCUINTA (P) ; SC DESF. = 124 MP .

B. Partea II. Proprietari și acte

Inscrieri privitoare la dreptul de proprietate și alte drepturi reale	Referințe
14119 / 11/06/2020	
Act Notarial nr. 10/2020, din 14/01/2020 emis de UNIUNEA NATIONALA A NOTARILOR PUBLICI (act administrativ nr 4871 din 21.02.2020, emis de PRIMARIA COMUNEI SCORTENI);	
B1	A1, A1.1
Intabulare, drept de PROPRIETATE, dobandit prin Succesiune, cota actuala 1/1 1) GHEORGHE ION	

C. Partea III. SARCINI .

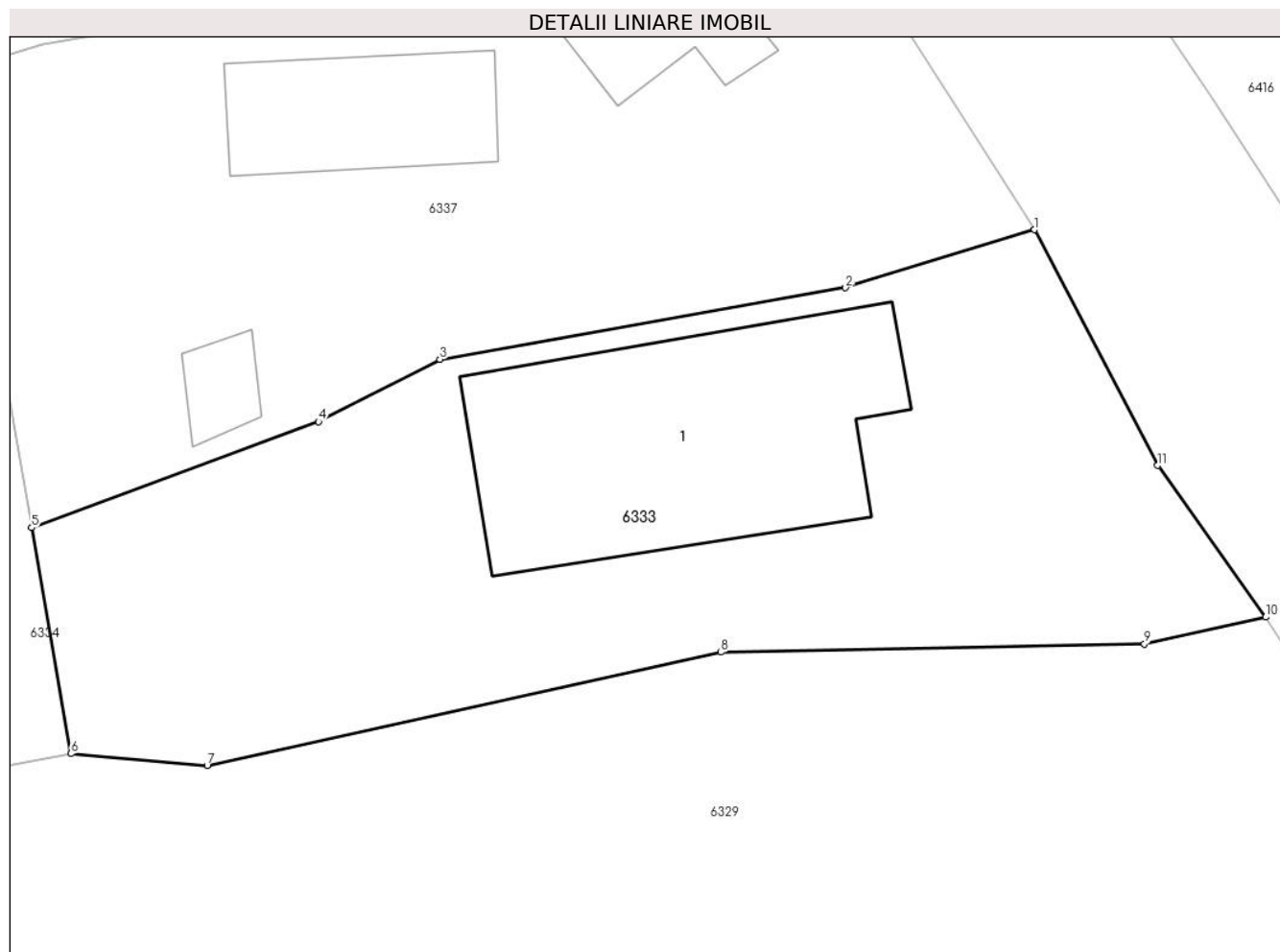
Inscrieri privind dezmembramintele dreptului de proprietate, drepturi reale de garanție și sarcini	Referințe
NU SUNT	

Anexa Nr. 1 La Partea I

Teren

Nr cadastral	Suprafața (mp)*	Observații / Referințe
22047	Din acte: 550 Masurata: 552	T 31 ; CC 2103

* Suprafața este determinată în planul de proiecție Stereo 70.



Date referitoare la teren

Crt	Categorie folosință	Intra vilan	Suprafața (mp)	Tarla	Parcelă	Nr. topo	Observații / Referințe
1	curți constructii	DA	552	31	2103	-	

Date referitoare la construcții

Crt	Număr	Destinație construcție	Supraf. (mp)	Situație juridică	Observații / Referințe
A1.1	22047-C1	construcții de locuințe	124	Cu acte	Nr. niveluri:1; S. construita la sol:124 mp; LOCUINTA (P) ; SC DESF. = 124 MP .

Lungime Segmente

1) Valorile lungimilor segmentelor sunt obținute din proiecție în plan.

Punct început	X / Y	Punct sfârșit	X / Y	Lungime segment (** (m)
1	568.408,672 399.898,599	2	568.401,457 399.896,384	7.547
2	568.401,457 399.896,384	3	568.385,968 399.893,655	15.728
3	568.385,968 399.893,655	4	568.381,338 399.891,276	5.205

Punct început	X / Y	Punct sfârșit	X / Y	Lungime segment (** (m)
4	568.381,338 399.891,276	5	568.370,384 399.887,227	11.678
5	568.370,384 399.887,227	6	568.371,879 399.878,599	8.757
6	568.371,879 399.878,599	7	568.377,089 399.878,157	5.229
7	568.377,089 399.878,157	8	568.396,697 399.882,473	20.077
8	568.396,697 399.882,473	9	568.412,868 399.882,789	16.174
9	568.412,868 399.882,789	10	568.417,496 399.883,814	4.74
10	568.417,496 399.883,814	11	568.413,374 399.889,603	7.107
11	568.413,374 399.889,603	1	568.408,672 399.898,599	10.151

** Lungimile segmentelor sunt determinate în planul de proiecție Stereo 70 și sunt rotunjite la 1 milimetru.

*** Distanța dintre puncte este formată din segmente cumulate ce sunt mai mici decât valoarea 1 milimetru.

**DATE DESPRE IMOBILUL NR. 6334**

Oficiul de Cadastru și Publicitate Imobiliară PRAHOVA
Biroul de Cadastru și Publicitate Imobiliară Câmpina

A. Partea I. Descrierea imobilului

TEREN Intravilan

Adresa: Loc. Bordenii Mari, Al Pompierilor, Nr. 1, Jud. Prahova

Nr. Crt	Nr cadastral Nr. topografic	Suprafața* (mp)	Observații / Referințe
A1	21701	Din acte: 1.256 Masurata: 1.241	Sector cadastral:36 Teren imprejmuit;

B. Partea II. Proprietari și acte

Inscrieri privitoare la dreptul de proprietate și alte drepturi reale		Referințe
9123 / 18/04/2016		
Act Notarial nr. 614, din 13/04/2016 emis de NP NEAGU IOANA DOROTHY MARIA;		
B2	Intabulare, drept de PROPRIETATE, dobandit prin Conventie, cota actuala 1/1 1) VOINESCU STEFANITA	A1

C. Partea III. SARCINI .

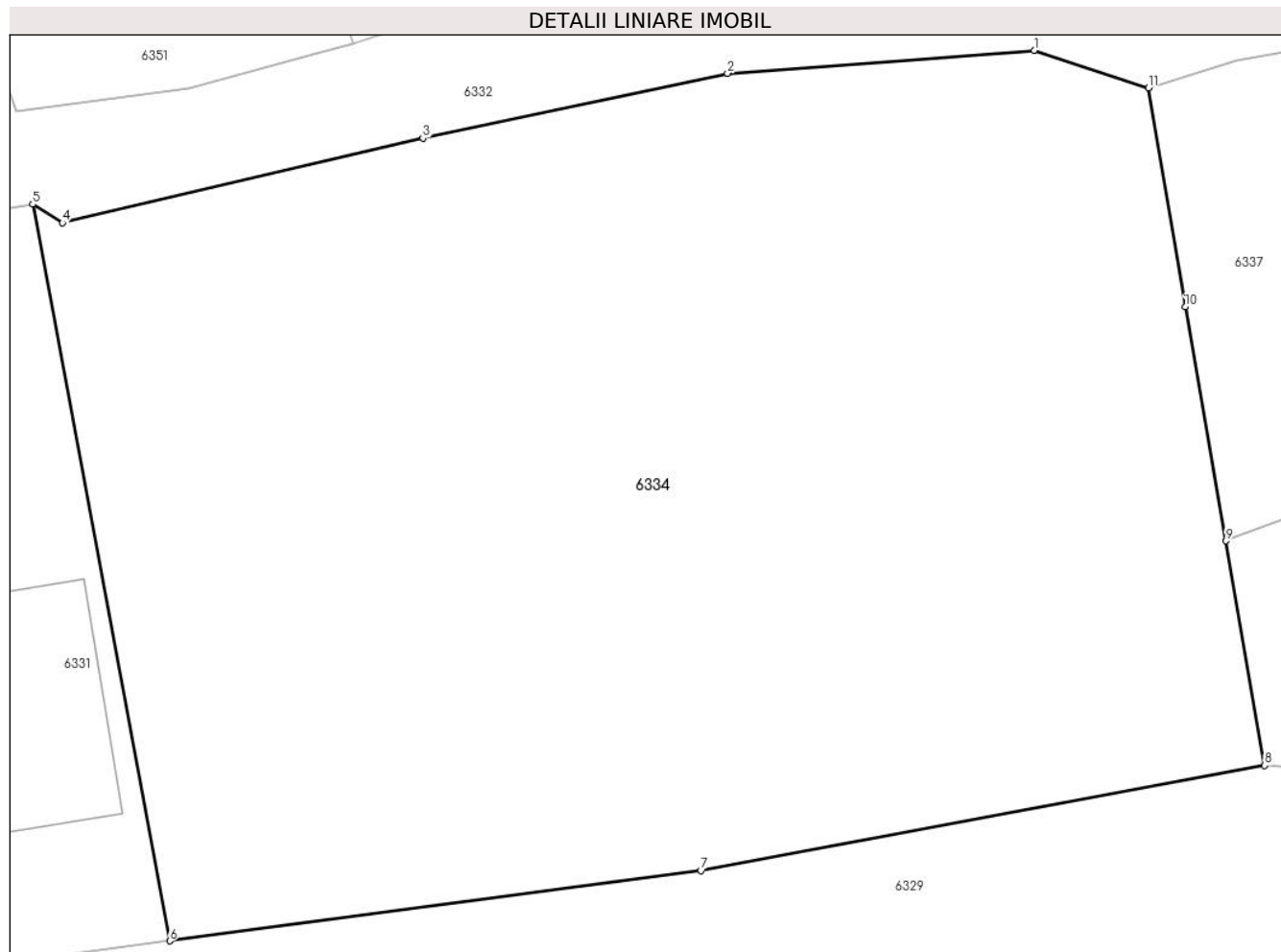
Inscrieri privind dezmembramintele dreptului de proprietate, drepturi reale de garanție și sarcini	Referințe
NU SUNT	

Anexa Nr. 1 La Partea I

Teren

Nr cadastral	Suprafața (mp)*	Observații / Referințe
21701	Din acte: 1.256 Masurata: 1.241	

* Suprafața este determinată în planul de proiecție Stereo 70.



Date referitoare la teren

Crt	Categorie folosință	Intra vilan	Suprafața (mp)	Tarla	Parcelă	Nr. topo	Observații / Referințe
1	curți constructii	DA	700	31	CC-2102	-	
2	arabil	DA	541	31	2102/1	-	

Lungime Segmente

1) Valorile lungimilor segmentelor sunt obținute din proiecție în plan.

Punct început	X / Y	Punct sfârșit	X / Y	Lungime segment (** (m)
1	568.363,023 399.906,069	2	568.351,235 399.905,193	11.821
2	568.351,235 399.905,193	3	568.339,53 399.902,697	11.968
3	568.339,53 399.902,697	4	568.325,673 399.899,444	14.234
4	568.325,673 399.899,444	5	568.324,536 399.900,161	1.344

Punct început	X / Y	Punct sfârșit	X / Y	Lungime segment (** (m)
5	568.324,536 399.900,161	6	568.329,803 399.871,858	28.789
6	568.329,803 399.871,858	7	568.350,22 399.874,563	20.595
7	568.350,22 399.874,563	8	568.371,879 399.878,599	22.032
8	568.371,879 399.878,599	9	568.370,384 399.887,227	8.757
9	568.370,384 399.887,227	10	568.368,827 399.896,22	9.126
10	568.368,827 399.896,22	11	568.367,414 399.904,635	8.533
11	568.367,414 399.904,635	1	568.363,023 399.906,069	4.619

** Lungimile segmentelor sunt determinate în planul de proiecție Stereo 70 și sunt rotunjite la 1 milimetru.

*** Distanța dintre puncte este formată din segmente cumulate ce sunt mai mici decât valoarea 1 milimetru.

**DATE DESPRE IMOBILUL NR. 6335**

Oficiul de Cadastru și Publicitate Imobiliară PRAHOVA
Biroul de Cadastru și Publicitate Imobiliară Câmpina

A. Partea I. Descrierea imobilului

TEREN Intravilan

Adresa: Loc. Bordenii Mari, Jud. Prahova

Nr. Crt	Nr cadastral Nr. topografic	Suprafața* (mp)	Observații / Referințe
A1		589	Sector cadastral:36 Teren imprejmuit;

B. Partea II. Proprietari și acte

Inscrieri privitoare la dreptul de proprietate și alte drepturi reale	Referințe
/	
Act Administrativ nr. 111808, din 22/11/2002 emis de C.J.P.S.D.P.A.T. (titlu de proprietate);	
B1	A1
Intabulare, drept de PROPRIETATE, dobandit prin Reconstituire, cota actuala 1/1 1) TOMA ST NICOLAE	

C. Partea III. SARCINI .

Inscrieri privind dezmembramintele dreptului de proprietate, drepturi reale de garanție și sarcini	Referințe
NU SUNT	

Anexa Nr. 1 La Partea I

Teren

Nr cadastral	Suprafața (mp)*	Observații / Referințe
	589	

* Suprafața este determinată în planul de proiecție Stereo 70.



Date referitoare la teren

Crt	Categorie folosință	Intravilan	Suprafața (mp)	Tarla	Parcelă	Nr. topo	Observații / Referințe
1	faneata	DA	589	9	402/30	-	

Lungime Segmente

1) Valorile lungimilor segmentelor sunt obținute din proiecție în plan.

Punct început	X / Y	Punct sfârșit	X / Y	Lungime segment (** (m)
1	568.160,461 399.865,403	2	568.149,978 399.937,443	72.799
2	568.149,978 399.937,443	3	568.145,543 399.936,882	4.47
3	568.145,543 399.936,882	4	568.149,365 399.861,802	75.177
4	568.149,365 399.861,802	5	568.152,468 399.862,233	3.132
5	568.152,468 399.862,233	1	568.160,461 399.865,403	8.599

**** Lungimile segmentelor sunt determinate în planul de proiecție Stereo 70 și sunt rotunjite la 1 milimetru.**

***** Distanța dintre puncte este formată din segmente cumulate ce sunt mai mici decât valoarea 1 milimetru.**

**DATE DESPRE IMOBILUL NR. 6336**

Oficiul de Cadastru și Publicitate Imobiliară PRAHOVA
Biroul de Cadastru și Publicitate Imobiliară Câmpina

A. Partea I. Descrierea imobilului

TEREN Intravilan

Adresa: Loc. Bordenii Mari, Jud. Prahova

Nr. Crt	Nr cadastral Nr. topografic	Suprafața* (mp)	Observații / Referințe
A1		394	Sector cadastral:36 Teren neimprejmut;

B. Partea II. Proprietari și acte

Inscrieri privitoare la dreptul de proprietate și alte drepturi reale		Referințe
/		
Act Normativ nr. 7, din 13/03/1996 emis de Parlamentul României (lege);		
B1	Inscrierea provizorie, drept de PROPRIETATE, dobandit prin Lege, cota actuala 1/1 1) NEIDENTIFICAT NEIDENTIFICAT	A1
B2	Se noteaza faptul ca imobilul are proprietar neidentificat.	A1

C. Partea III. SARCINI .

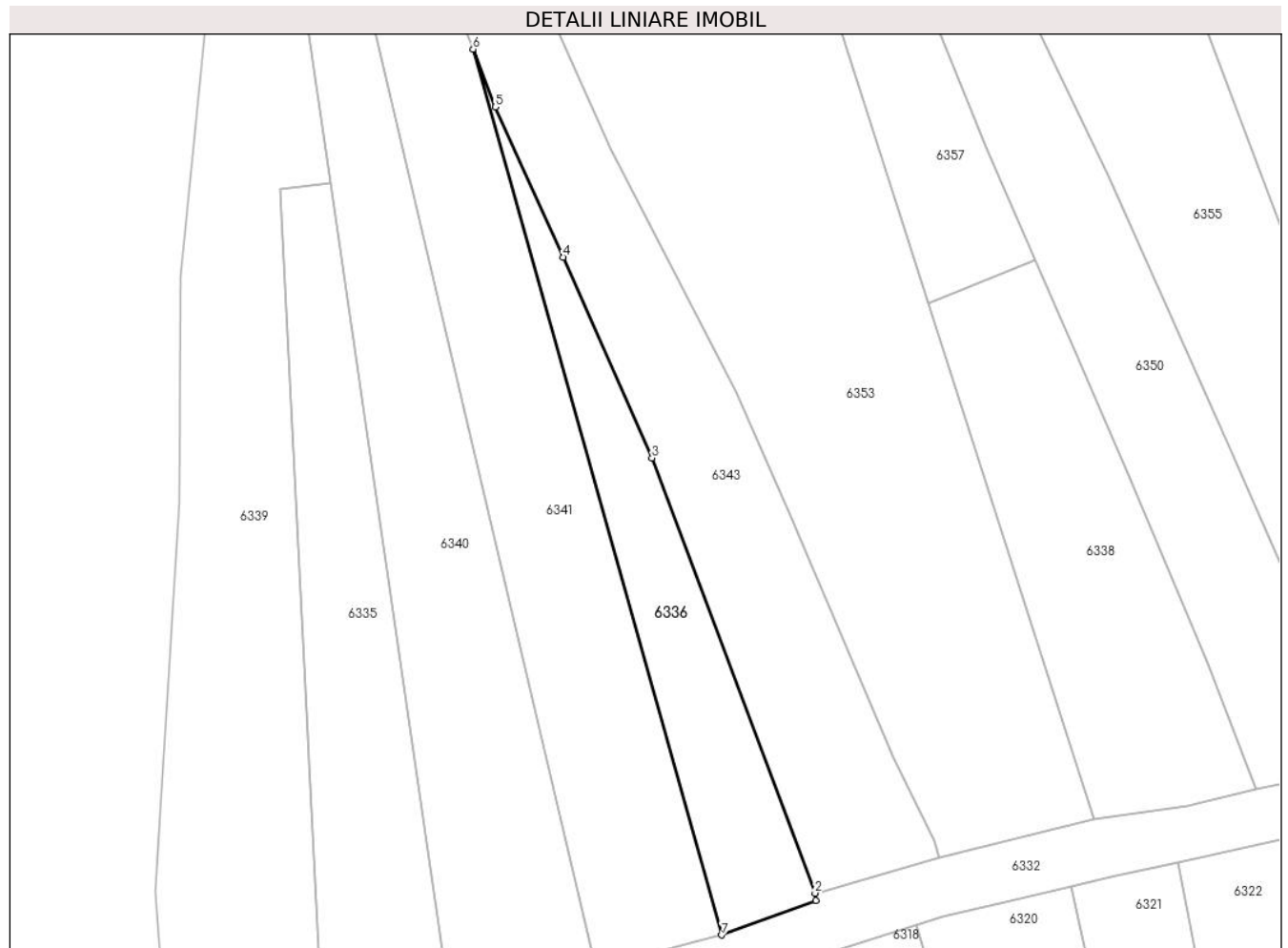
Inscrieri privind dezmembramintele dreptului de proprietate, drepturi reale de garanție și sarcini	Referințe
NU SUNT	

Anexa Nr. 1 La Partea I

Teren

Nr cadastral	Suprafața (mp)*	Observații / Referințe
	394	

* Suprafața este determinată în planul de proiecție Stereo 70.



Date referitoare la teren

Crt	Categorie folosință	Intravilan	Suprafața (mp)	Tarla	Parcelă	Nr. topo	Observații / Referințe
1	faneata	DA	394	9	402/27	-	

Lungime Segmente

1) Valorile lungimilor segmentelor sunt obținute din proiecție în plan.

Punct început	X / Y	Punct sfârșit	X / Y	Lungime segment (** (m)
1	568.192,193 399.875,009	2	568.192,136 399.875,658	0.651
2	568.192,136 399.875,658	3	568.177,939 399.913,494	40.412
3	568.177,939 399.913,494	4	568.170,193 399.930,95	19.097
4	568.170,193 399.930,95	5	568.164,295 399.944,004	14.325
5	568.164,295 399.944,004	6	568.162,368 399.949,033	5.386

Punct început	X / Y	Punct sfârșit	X / Y	Lungime segment (** (m)
6	568.162,368 399.949,033	7	568.183,993 399.872,02	79.992
7	568.183,993 399.872,02	1	568.192,193 399.875,009	8.728

** Lungimile segmentelor sunt determinate în planul de proiecție Stereo 70 și sunt rotunjite la 1 milimetru.

*** Distanța dintre puncte este formată din segmente cumulate ce sunt mai mici decât valoarea 1 milimetru.

**DATE DESPRE IMOBILUL NR. 6337**

Oficiul de Cadastru și Publicitate Imobiliară PRAHOVA
Biroul de Cadastru și Publicitate Imobiliară Câmpina

A. Partea I. Descrierea imobilului

TEREN Intravilan

Nr. CF vechi:46
Nr. cadastral vechi:62

Adresa: Loc. Bordenii Mari, Jud. Prahova

Nr. Crt	Nr cadastral Nr. topografic	Suprafața* (mp)	Observații / Referințe
A1	20966	Din acte: 487 Masurata: 579	Sector cadastral:36 Teren imprejmuit;

Construcții

Crt	Nr cadastral Nr. topografic	Adresa	Observații / Referințe
A1.1	20966-C1	Loc. Bordenii Mari, Jud. Prahova	Nr. niveluri:1; S. construita la sol:45 mp; C1- locuinta sc- 45 mp
A1.2	20966-C2	Loc. Bordenii Mari, Jud. Prahova	Nr. niveluri:1; S. construita la sol:44 mp; C2- anexa sc- 44 mp
A1.3	20966-C3	Loc. Bordenii Mari, Jud. Prahova	Nr. niveluri:1; S. construita la sol:10 mp; C3- bucatarie sc- 10 mp

B. Partea II. Proprietari și acte

Inscrieri privitoare la dreptul de proprietate și alte drepturi reale		Referințe
13184 / 30/08/2012		
Act Notarial nr. 62, din 13/08/2012 emis de SIMION CRISTINA DENISA;		
B2	Intabulare, drept de PROPRIETATEmostenire, dobandit prin Succesiune, cota actuala 1/1 1) NEACSU DRAGOS ALEXANDRU	A1, A1.1, A1.2, A1.3

C. Partea III. SARCINI

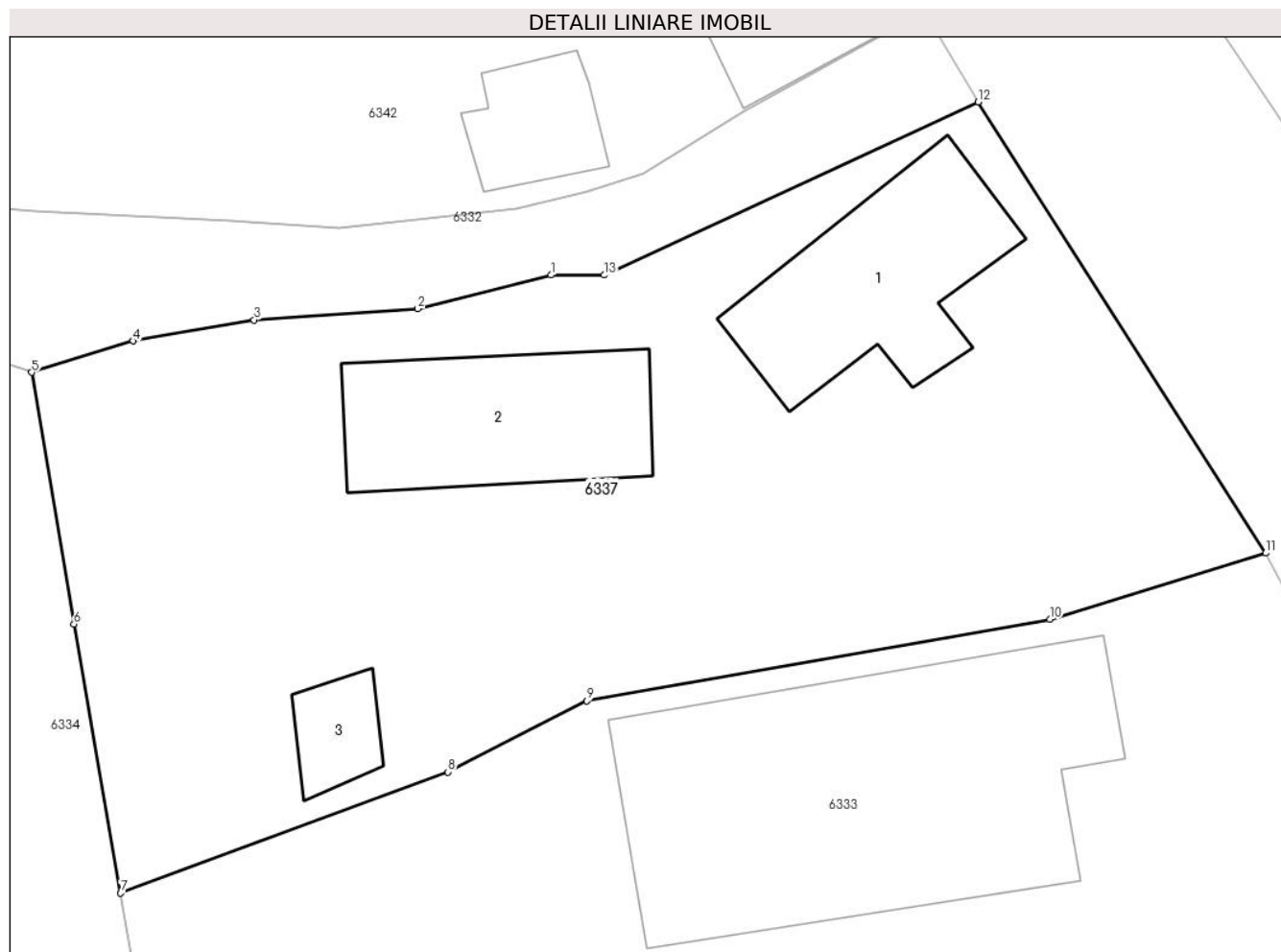
Inscrieri privind dezmembramintele dreptului de proprietate, drepturi reale de garanție și sarcini		Referințe
2387 / 07/07/2000		
Act Notarial nr. 1622, din 06/07/2000 emis de NP Ivan Mihaela;		
C1	Intabulare, drept de UZUFRUCT VIAGER, dobandit prin Conventie, cota actuala 1/1, cota initiala 1/1 1) GHEORGHE NICOLAE 2) GHEORGHE VICTORIA OBSERVATII: (provenita din conversia CF 46)	A1, A1.1, A1.2, A1.3

Anexa Nr. 1 La Partea I

Teren

Nr cadastral	Suprafața (mp)*	Observații / Referințe
20966	Din acte: 487 Masurata: 579	

* Suprafața este determinată în planul de proiecție Stereo 70.



Date referitoare la teren

Crt	Categorie folosință	Intravilan	Suprafața (mp)	Tarla	Parcelă	Nr. topo	Observații / Referințe
1	curți constructii	DA	579	-	-	-	

Date referitoare la construcții

Crt	Număr	Destinație construcție	Supraf. (mp)	Situație juridică	Observații / Referințe
A1.1	20966-C1	construcții de locuințe	45	Cu acte	Nr. niveluri:1; S. construita la sol:45 mp; C1-locuinta sc- 45 mp
A1.2	20966-C2	construcții anexa	44	Cu acte	Nr. niveluri:1; S. construita la sol:44 mp; C2-anexa sc- 44 mp
A1.3	20966-C3	construcții anexa	10	Cu acte	Nr. niveluri:1; S. construita la sol:10 mp; C3-bucatarie sc- 10 mp

Lungime Segmente

1) Valorile lungimilor segmentelor sunt obținute din proiecție în plan.

Punct început	X / Y	Punct sfârșit	X / Y	Lungime segment (** (m)
1	568.384,773 399.907,892	2	568.380,325 399.906,766	4.588

Punct început	X / Y	Punct sfârşit	X / Y	Lungime segment (** (m)
2	568.380,325 399.906,766	3	568.374,85 399.906,391	5.488
3	568.374,85 399.906,391	4	568.370,803 399.905,688	4.108
4	568.370,803 399.905,688	5	568.367,414 399.904,635	3.549
5	568.367,414 399.904,635	6	568.368,827 399.896,22	8.533
6	568.368,827 399.896,22	7	568.370,384 399.887,227	9.126
7	568.370,384 399.887,227	8	568.381,338 399.891,276	11.678
8	568.381,338 399.891,276	9	568.385,968 399.893,655	5.205
9	568.385,968 399.893,655	10	568.401,457 399.896,384	15.728
10	568.401,457 399.896,384	11	568.408,672 399.898,599	7.547
11	568.408,672 399.898,599	12	568.399,057 399.913,677	17.883
12	568.399,057 399.913,677	13	568.386,551 399.907,888	13.78
13	568.386,551 399.907,888	1	568.384,773 399.907,892	1.778

** Lungimile segmentelor sunt determinate în planul de proiecție Stereo 70 și sunt rotunjite la 1 milimetru.

*** Distanța dintre puncte este formată din segmente cumulate ce sunt mai mici decât valoarea 1 milimetru.

**DATE DESPRE IMOBILUL NR. 6338**

Oficiul de Cadastru și Publicitate Imobiliară PRAHOVA
Biroul de Cadastru și Publicitate Imobiliară Câmpina

A. Partea I. Descrierea imobilului

TEREN Intravilan

Adresa: Loc. Bordenii Mari, Jud. Prahova

Nr. Crt	Nr cadastral Nr. topografic	Suprafața* (mp)	Observații / Referințe
A1		Din acte: 937 Masurata: 600	Sector cadastral:36 Teren imprejmuit;

B. Partea II. Proprietari și acte

Inscrieri privitoare la dreptul de proprietate și alte drepturi reale	Referințe
/	
Act Administrativ nr. 663, din 25/06/2002 emis de Consiliul Local al Comunei Scorteni (Proces verbal de punere in posesie);	
B1 Inscrierea posesiei, drept de PROPRIETATE, dobandit prin Constituire, cota actuala 1/1 1) PETRE I MARIA	A1

C. Partea III. SARCINI .

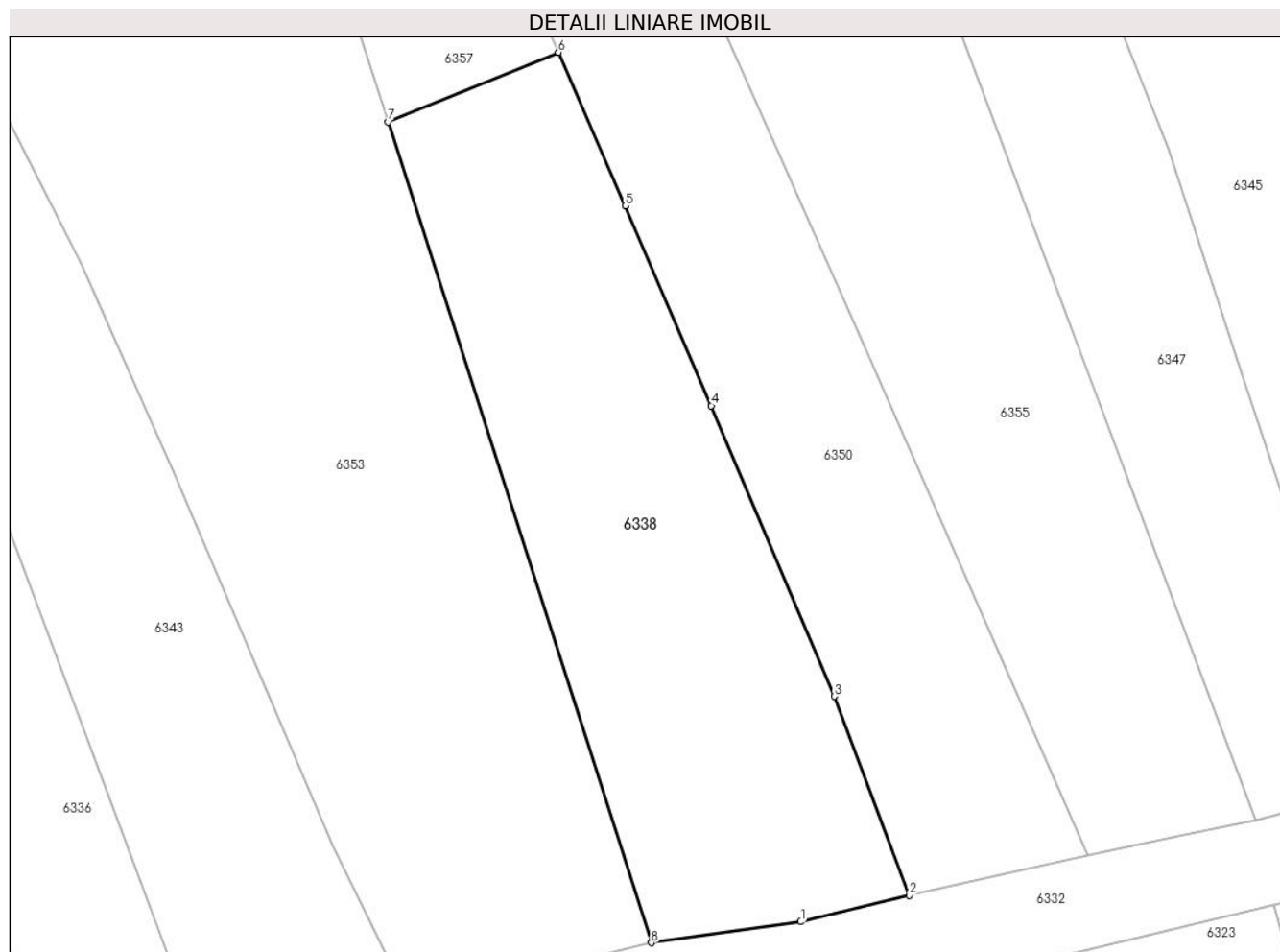
Inscrieri privind dezmembramintele dreptului de proprietate, drepturi reale de garanție și sarcini	Referințe
NU SUNT	

Anexa Nr. 1 La Partea I

Teren

Nr cadastral	Suprafața (mp)*	Observații / Referințe
	Din acte: 937 Masurata: 600	

* Suprafața este determinată în planul de proiecție Stereo 70.



Date referitoare la teren

Crt	Categorie folosință	Intra vilan	Suprafața (mp)	Tarla	Parcelă	Nr. topo	Observații / Referințe
1	faneata	DA	600	9	402/22	-	

Lungime Segmente

1) Valorile lungimilor segmentelor sunt obținute din proiecție în plan.

Punct început	X / Y	Punct sfârșit	X / Y	Lungime segment (** (m)
1	568.224,56 399.883,231	2	568.230,476 399.884,677	6.09
2	568.230,476 399.884,677	3	568.226,386 399.895,55	11.617
3	568.226,386 399.895,55	4	568.219,667 399.911,43	17.243
4	568.219,667 399.911,43	5	568.214,968 399.922,352	11.89
5	568.214,968 399.922,352	6	568.211,312 399.930,742	9.152

Punct început	X / Y	Punct sfârșit	X / Y	Lungime segment (** (m)
6	568.211,312 399.930,742	7	568.202,008 399.926,936	10.052
7	568.202,008 399.926,936	8	568.216,39 399.882,084	47.101
8	568.216,39 399.882,084	1	568.224,56 399.883,231	8.25

** Lungimile segmentelor sunt determinate în planul de proiecție Stereo 70 și sunt rotunjite la 1 milimetru.

*** Distanța dintre puncte este formată din segmente cumulate ce sunt mai mici decât valoarea 1 milimetru.

**DATE DESPRE IMOBILUL NR. 6339**

Oficiul de Cadastru și Publicitate Imobiliară PRAHOVA
Biroul de Cadastru și Publicitate Imobiliară Câmpina

A. Partea I. Descrierea imobilului

TEREN Intravilan

Adresa: Loc. Bordenii Mari, Jud. Prahova

Nr. Crt	Nr cadastral Nr. topografic	Suprafața* (mp)	Observații / Referințe
A1		1.097	Sector cadastral:36 Teren imprejmuit;

B. Partea II. Proprietari și acte

Inscrieri privitoare la dreptul de proprietate și alte drepturi reale		Referințe
/		
Act Normativ nr. 7, din 13/03/1996 emis de Parlamentul României (lege);		
B1	Inscrierea provizorie, drept de PROPRIETATE, dobandit prin Lege, cota actuala 1/1 1) NEIDENTIFICAT NEIDENTIFICAT	A1
B2	Se noteaza faptul ca imobilul are proprietar neidentificat.	A1

C. Partea III. SARCINI .

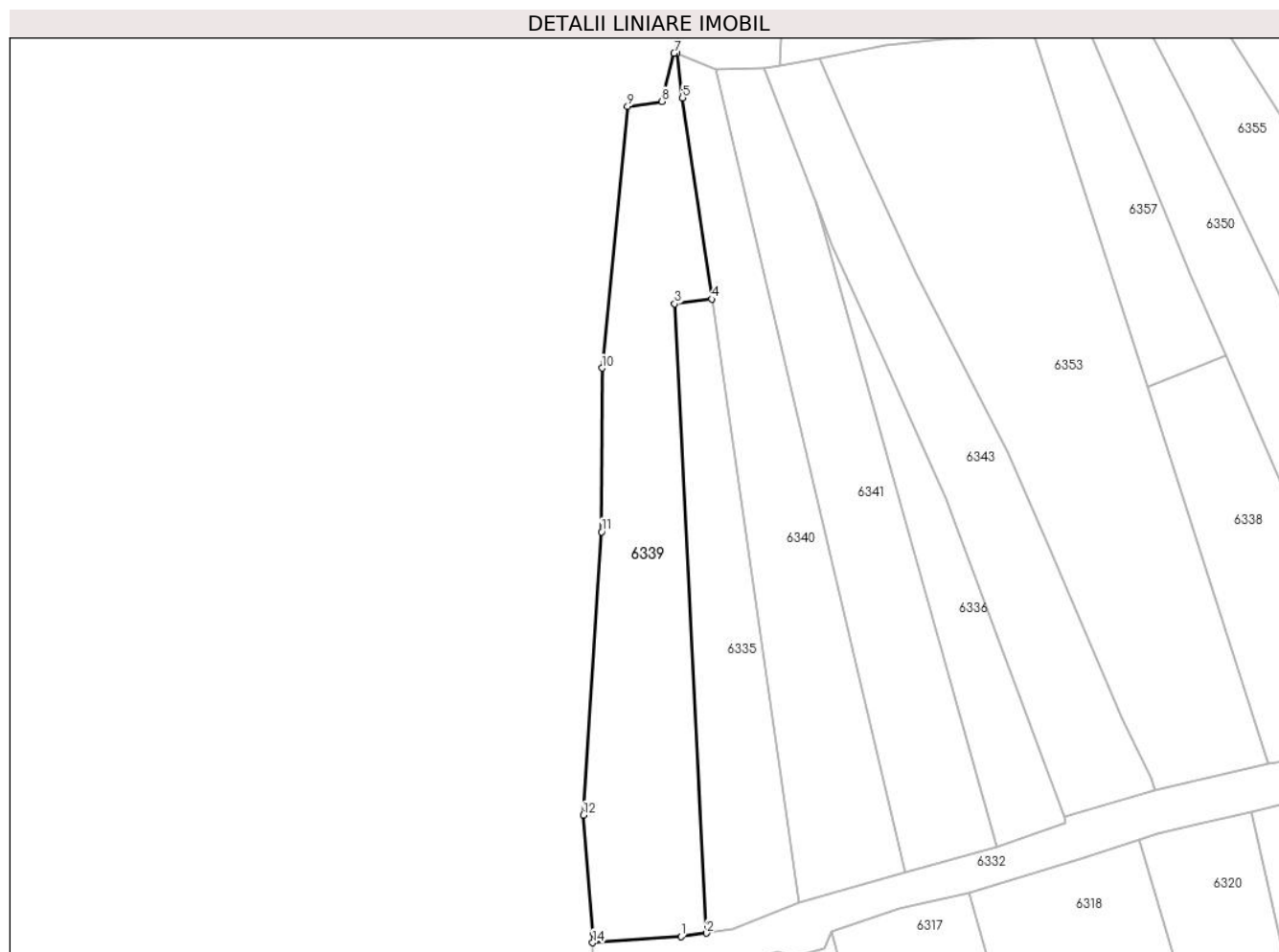
Inscrieri privind dezmembramintele dreptului de proprietate, drepturi reale de garanție și sarcini	Referințe
NU SUNT	

Anexa Nr. 1 La Partea I

Teren

Nr cadastral	Suprafața (mp)*	Observații / Referințe
	1.097	

* Suprafața este determinată în planul de proiecție Stereo 70.



Date referitoare la teren

Crt	Categorie folosință	Intravilan	Suprafața (mp)	Tarla	Parcelă	Nr. topo	Observații / Referințe
1	faneata	DA	1.097	9	402/31	-	

Lungime Segmente

1) Valorile lungimilor segmentelor sunt obținute din proiecție în plan.

Punct început	X / Y	Punct sfârșit	X / Y	Lungime segment (** (m)
1	568.146,3 399.861,376	2	568.149,365 399.861,802	3.095
2	568.149,365 399.861,802	3	568.145,543 399.936,882	75.177
3	568.145,543 399.936,882	4	568.149,978 399.937,443	4.47
4	568.149,978 399.937,443	5	568.146,484 399.961,453	24.263
5	568.146,484 399.961,453	6	568.145,847 399.966,759	5.344

Punct început	X / Y	Punct sfârșit	X / Y	Lungime segment (** (m)
6	568.145,847 399.966,759	7	568.145,479 399.966,77	0.368
7	568.145,479 399.966,77	8	568.144,027 399.961,015	5.935
8	568.144,027 399.961,015	9	568.139,923 399.960,417	4.147
9	568.139,923 399.960,417	10	568.136,872 399.929,196	31.37
10	568.136,872 399.929,196	11	568.136,823 399.909,673	19.523
11	568.136,823 399.909,673	12	568.134,672 399.875,868	33.873
12	568.134,672 399.875,868	13	568.135,798 399.861,807	14.106
13	568.135,798 399.861,807	14	568.135,759 399.860,649	1.159
14	568.135,759 399.860,649	1	568.146,3 399.861,376	10.566

** Lungimile segmentelor sunt determinate în planul de proiecție Stereo 70 și sunt rotunjite la 1 milimetru.

*** Distanța dintre puncte este formată din segmente cumulate ce sunt mai mici decât valoarea 1 milimetru.

**DATE DESPRE IMOBILUL NR. 6340**

Oficiul de Cadastru și Publicitate Imobiliară PRAHOVA
Biroul de Cadastru și Publicitate Imobiliară Câmpina

A. Partea I. Descrierea imobilului

TEREN Intravilan

Adresa: Loc. Bordenii Mari, Jud. Prahova

Nr. Crt	Nr cadastral Nr. topografic	Suprafața* (mp)	Observații / Referințe
A1		Din acte: 834 Masurata: 866	Sector cadastral:36 Teren imprejmuit;

B. Partea II. Proprietari și acte

Inscrieri privitoare la dreptul de proprietate și alte drepturi reale		Referințe
/		
Act Administrativ nr. 724, din 11/07/2002 emis de C.J.P.S.D.P.A.T. (titlu de proprietate);		
B1	Intabulare, drept de PROPRIETATE, dobandit prin Reconstituire, cota actuala 1/1 1) TOMA Z NICOLAE	A1

C. Partea III. SARCINI .

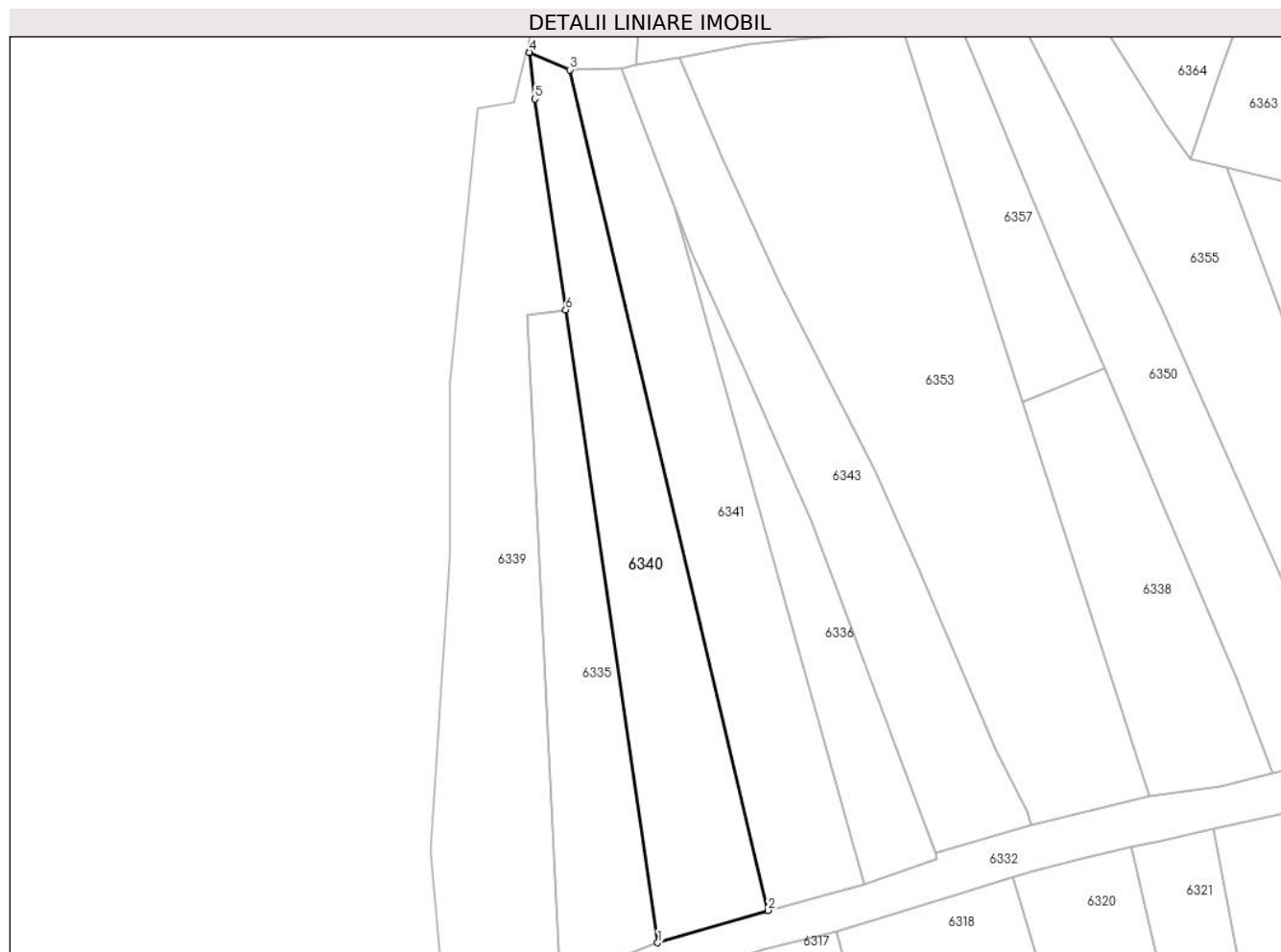
Inscrieri privind dezmembramintele dreptului de proprietate, drepturi reale de garanție și sarcini	Referințe
NU SUNT	

Anexa Nr. 1 La Partea I

Teren

Nr cadastral	Suprafața (mp)*	Observații / Referințe
	Din acte: 834 Masurata: 866	

* Suprafața este determinată în planul de proiecție Stereo 70.



Date referitoare la teren

Crt	Categorie folosință	Intra vilan	Suprafața (mp)	Tarla	Parcelă	Nr. topo	Observații / Referințe
1	faneata	DA	866	9	402/30	-	

Lungime Segmente

1) Valorile lungimilor segmentelor sunt obținute din proiecție în plan.

Punct început	X / Y	Punct sfârșit	X / Y	Lungime segment (** (m)
1	568.160,461 399.865,403	2	568.173,013 399.869,088	13.082
2	568.173,013 399.869,088	3	568.150,43 399.964,777	98.318
3	568.150,43 399.964,777	4	568.145,847 399.966,759	4.993
4	568.145,847 399.966,759	5	568.146,484 399.961,453	5.344
5	568.146,484 399.961,453	6	568.149,978 399.937,443	24.263

Punct început	X / Y	Punct sfârșit	X / Y	Lungime segment (** (m)
6	568.149,978 399.937,443	1	568.160,461 399.865,403	72.799

** Lungimile segmentelor sunt determinate în planul de proiecție Stereo 70 și sunt rotunjite la 1 milimetru.

*** Distanța dintre puncte este formată din segmente cumulate ce sunt mai mici decât valoarea 1 milimetru.

**DATE DESPRE IMOBILUL NR. 6341**

Oficiul de Cadastru și Publicitate Imobiliară PRAHOVA
Biroul de Cadastru și Publicitate Imobiliară Câmpina

A. Partea I. Descrierea imobilului

TEREN Intravilan

Adresa: Loc. Bordenii Mari, Jud. Prahova

Nr. Crt	Nr cadastral Nr. topografic	Suprafața* (mp)	Observații / Referințe
A1		895	Sector cadastral:36 Teren imprejmuit;

B. Partea II. Proprietari și acte

Inscrieri privitoare la dreptul de proprietate și alte drepturi reale	Referințe
/	
Act Administrativ nr. 106552, din 24/10/2002 emis de C.J.P.S.D.P.A.T. (titlu de proprietate);	
B1	A1
Intabulare, drept de PROPRIETATE, dobandit prin Reconstituire, cota actuala 1/1 1) NIȚU ION GHEORGHE	

C. Partea III. SARCINI .

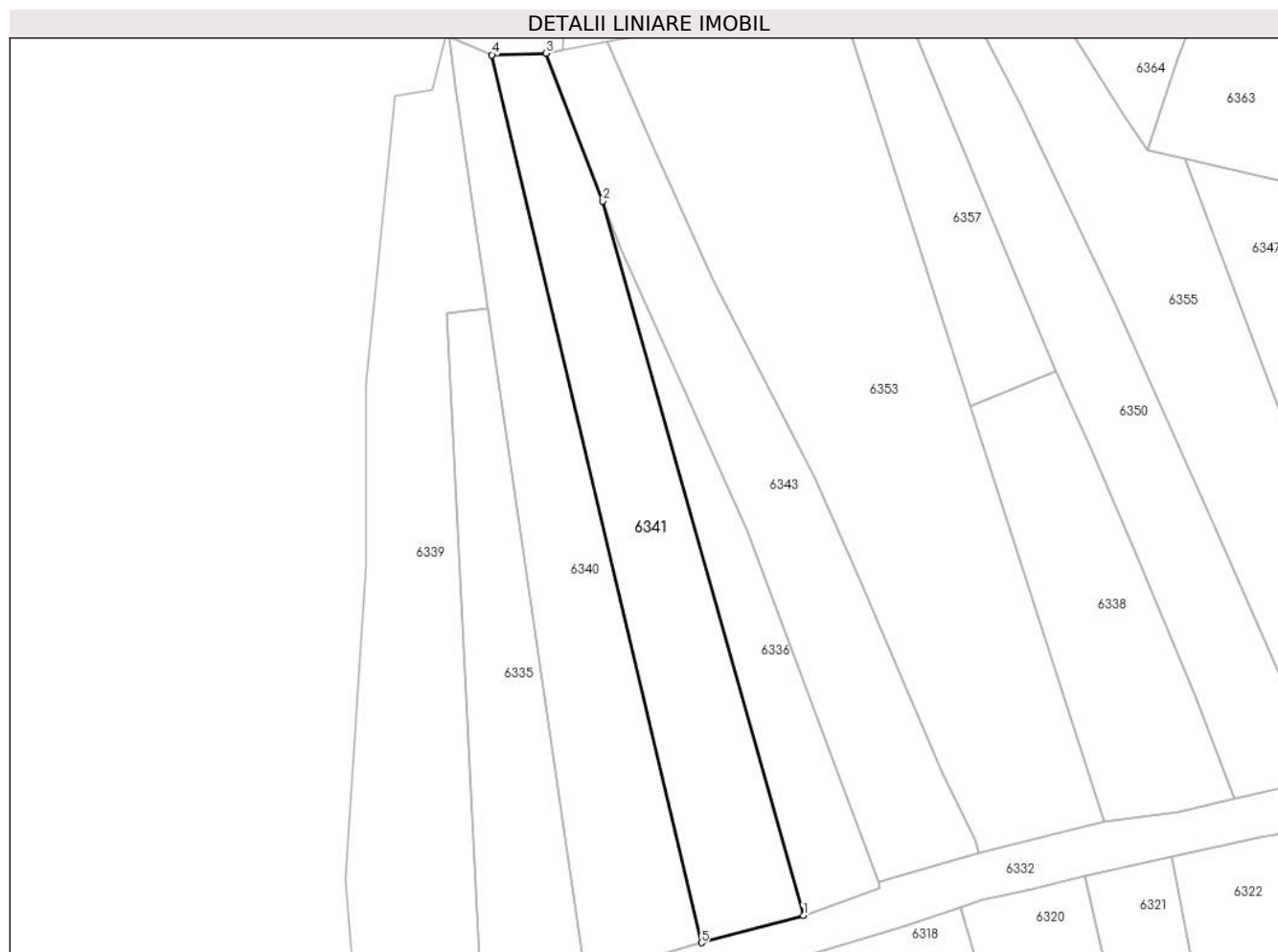
Inscrieri privind dezmembramintele dreptului de proprietate, drepturi reale de garanție și sarcini	Referințe
NU SUNT	

Anexa Nr. 1 La Partea I

Teren

Nr cadastral	Suprafața (mp)*	Observații / Referințe
	895	

* Suprafața este determinată în planul de proiecție Stereo 70.



Date referitoare la teren

Crt	Categorie folosință	Intravilan	Suprafața (mp)	Tarla	Parcelă	Nr. topo	Observații / Referințe
1	faneata	DA	895	9	402/28	-	

Lungime Segmente

1) Valorile lungimilor segmentelor sunt obținute din proiecție în plan.

Punct început	X / Y	Punct sfârșit	X / Y	Lungime segment (** (m)
1	568.183,993 399.872,02	2	568.162,368 399.949,033	79.992
2	568.162,368 399.949,033	3	568.156,269 399.964,959	17.054
3	568.156,269 399.964,959	4	568.150,43 399.964,777	5.842
4	568.150,43 399.964,777	5	568.173,013 399.869,088	98.318
5	568.173,013 399.869,088	1	568.183,993 399.872,02	11.365

**** Lungimile segmentelor sunt determinate în planul de proiecție Stereo 70 și sunt rotunjite la 1 milimetru.**

***** Distanța dintre puncte este formată din segmente cumulate ce sunt mai mici decât valoarea 1 milimetru.**

**DATE DESPRE IMOBILUL NR. 6342**

Oficiul de Cadastru și Publicitate Imobiliară PRAHOVA
Biroul de Cadastru și Publicitate Imobiliară Câmpina

A. Partea I. Descrierea imobilului

TEREN Intravilan

Adresa: Loc. Bordenii Mari, Str Runcu, Nr. 31, Jud. Prahova

Nr. Crt	Nr cadastral Nr. topografic	Suprafața* (mp)	Observații / Referințe
A1	21672	Din acte: 397 Masurata: 402	Sector cadastral:36 Teren imprejmuit;

Construcții

Crt	Nr cadastral Nr. topografic	Adresa	Observații / Referințe
A1.1	21672-C1	Loc. Bordenii Mari, Str Runcu, Nr. 31, Jud. Prahova	Nr. niveluri:1; S. construita la sol:52 mp; FUNDATII PIATRA,PERETI GRADELE,INVELITOARE TABLA;AN CONSTRUCTIE 1950;FARA CERTIFICAT ENERGETIC
A1.2	21672-C2	Loc. Bordenii Mari, Str Runcu, Nr. 31, Jud. Prahova	Nr. niveluri:1; S. construita la sol:16 mp; FUNDATIE PIATRA,PERETI LEMN,AN CONSTRUCTIE 1960;FARA CERTIFICAT ENERGETIC
A1.3	21672-C3	Loc. Bordenii Mari, Str Runcu, Nr. 31, Jud. Prahova	Nr. niveluri:1; S. construita la sol:20 mp; GARAJ; STRUCTURA CDRE BETON ARMAT,AN CONSTRUCTIE 1990; FARA CERTIFICAT ENERGETIC

B. Partea II. Proprietari și acte

Inscrieri privitoare la dreptul de proprietate și alte drepturi reale		Referințe
37550 / 28/12/2015		
Act Notarial nr. 2119, din 18/12/2015 emis de NP POEANA ALEXANDRU RAZVAN IONUT;		
B1	Se infiinteaza cartea funciara 21672 a imobilului cu numarul cadastral 21672/Scorteni, rezultat din dezmembrarea imobilului cu numarul cadastral 21668 inscris in cartea funciara 21668;	A1, A1.1, A1.2, A1.3
Act Administrativ nr. C8875, din 12/10/2015 emis de OCPI PH;		
B3	se noteaza din oficiu propunerea dezmembrarii imobilului	A1, A1.1, A1.2, A1.3
37551 / 28/12/2015		
Act Notarial nr. 2120, din 18/12/2015 emis de NP POEANA ALEXANDRU RAZVAN IONUT;		
B4	Intabulare, drept de PROPRIETATEcumparare ca bun comun, dobandit prin Conventie, cota actuala 1/1 1) NITU MIHAIL NICOLAE 2) NITU SONIA	A1, A1.1, A1.2, A1.3

C. Partea III. SARCINI .

Inscrieri privind dezmembramintele dreptului de proprietate, drepturi reale de garanție și sarcini	Referințe
NU SUNT	

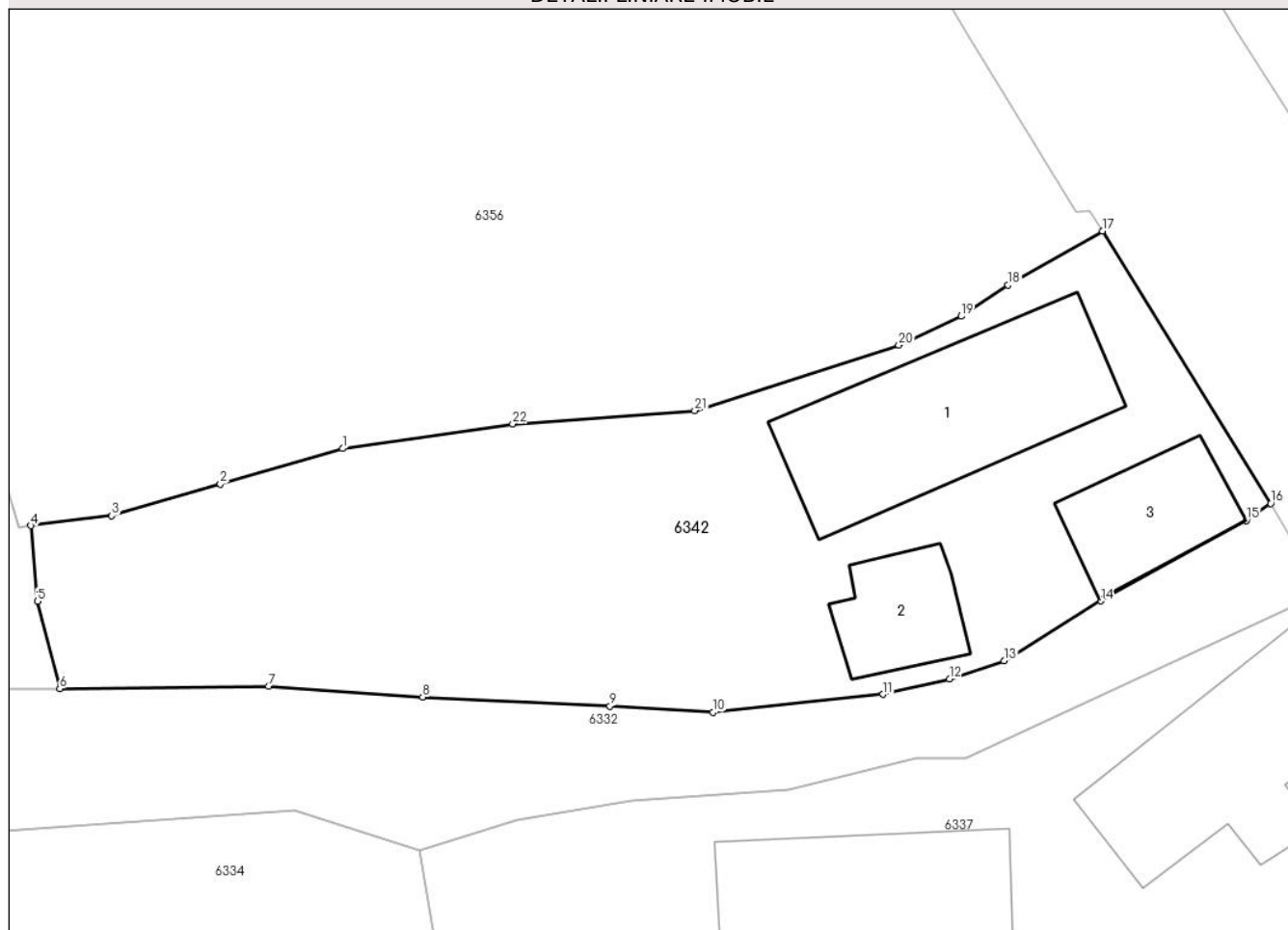
Anexa Nr. 1 La Partea I

Teren

Nr cadastral	Suprafața (mp)*	Observații / Referințe
21672	Din acte: 397 Masurata: 402	

* Suprafața este determinată în planul de proiecție Stereo 70.

DETALII LINIARE IMOBIL



Date referitoare la teren

Crt	Categorie folosință	Intra vilan	Suprafața (mp)	Tarla	Parcelă	Nr. topo	Observații / Referințe
1	curți constructii	DA	402	31	2099	-	

Date referitoare la construcții

Crt	Număr	Destinație construcție	Supraf. (mp)	Situație juridică	Observații / Referințe
A1.1	21672-C1	construcții de locuințe	52	Cu acte	Nr. niveluri:1; S. construită la sol:52 mp; FUNDATII PIATRA,PERETI GRADELE, INVELITOARE TABLA;AN CONSTRUCTIE 1950; FARA CERTIFICAT ENERGETIC
A1.2	21672-C2	construcții anexa	16	Cu acte	Nr. niveluri:1; S. construită la sol:16 mp; FUNDATIE PIATRA,PERETI LEMN,AN CONSTRUCTIE 1960;FARA CERTIFICAT ENERGETIC
A1.3	21672-C3	construcții anexa	20	Cu acte	Nr. niveluri:1; S. construită la sol:20 mp; GARAJ;STRUCTURA CDRE BETON ARMAT,AN CONSTRUCTIE 1990;FARA CERTIFICAT ENERGETIC

Lungime Segmente

1) Valorile lungimilor segmentelor sunt obținute din proiecție în plan.

Punct început	X / Y	Punct sfârșit	X / Y	Lungime segment (** (m)
1	568.364,713 399.918,724	2	568.360,432 399.917,485	4.457
3	568.356,629 399.916,37	4	568.353,797 399.916,019	2.854
5	568.354,027 399.913,374	6	568.354,811 399.910,309	3.164
7	568.362,118 399.910,397	8	568.367,518 399.910,016	5.414
9	568.374,077 399.909,698	10	568.377,69 399.909,482	3.619
11	568.383,635 399.910,109	12	568.385,963 399.910,656	2.392
13	568.387,881 399.911,285	14	568.391,26 399.913,385	3.978
15	568.396,368 399.916,206	16	568.397,216 399.916,799	1.035
17	568.391,322 399.926,34	18	568.388,023 399.924,45	3.802
19	568.386,377 399.923,36	20	568.384,195 399.922,347	2.406
21	568.377,047 399.920,055	22	568.370,672 399.919,586	6.392

Punct început	X / Y	Punct sfârșit	X / Y	Lungime segment (** (m)
2	568.360,432 399.917,485	3	568.356,629 399.916,37	3.963
4	568.353,797 399.916,019	5	568.354,027 399.913,374	2.655
6	568.354,811 399.910,309	7	568.362,118 399.910,397	7.307
8	568.367,518 399.910,016	9	568.374,077 399.909,698	6.566
10	568.377,69 399.909,482	11	568.383,635 399.910,109	5.978
12	568.385,963 399.910,656	13	568.387,881 399.911,285	2.018
14	568.391,26 399.913,385	15	568.396,368 399.916,206	5.835
16	568.397,216 399.916,799	17	568.391,322 399.926,34	11.215
18	568.388,023 399.924,45	19	568.386,377 399.923,36	1.974
20	568.384,195 399.922,347	21	568.377,047 399.920,055	7.506
22	568.370,672 399.919,586	1	568.364,713 399.918,724	6.021

** Lungimile segmentelor sunt determinate în planul de proiecție Stereo 70 și sunt rotunjite la 1 milimetru.

*** Distanța dintre puncte este formată din segmente cumulate ce sunt mai mici decât valoarea 1 milimetru.

**DATE DESPRE IMOBILUL NR. 6343**

Oficiul de Cadastru și Publicitate Imobiliară PRAHOVA
Biroul de Cadastru și Publicitate Imobiliară Câmpina

A. Partea I. Descrierea imobilului

TEREN Intravilan

Adresa: Loc. Bordenii Mari, Str Pompierilor, Jud. Prahova

Nr. Crt	Nr cadastral Nr. topografic	Suprafața* (mp)	Observații / Referințe
A1	24333	Din acte: 1.034 Masurata: 843	Sector cadastral:36 Teren imprejmuit;

B. Partea II. Proprietari și acte

Inscrieri privitoare la dreptul de proprietate și alte drepturi reale		Referințe
34105 / 24/08/2022		
Act Notarial nr. 2531, din 23/08/2022 emis de Lupu Maria Luiza (cvc);		
B5	Intabulare, drept de PROPRIETATE, dobandit prin Conventie, cota actuala 1/1 1) VOINEA MIHAI CRISTIAN 2) VOINEA LUMINITA FLORENTINA	A1

C. Partea III. SARCINI .

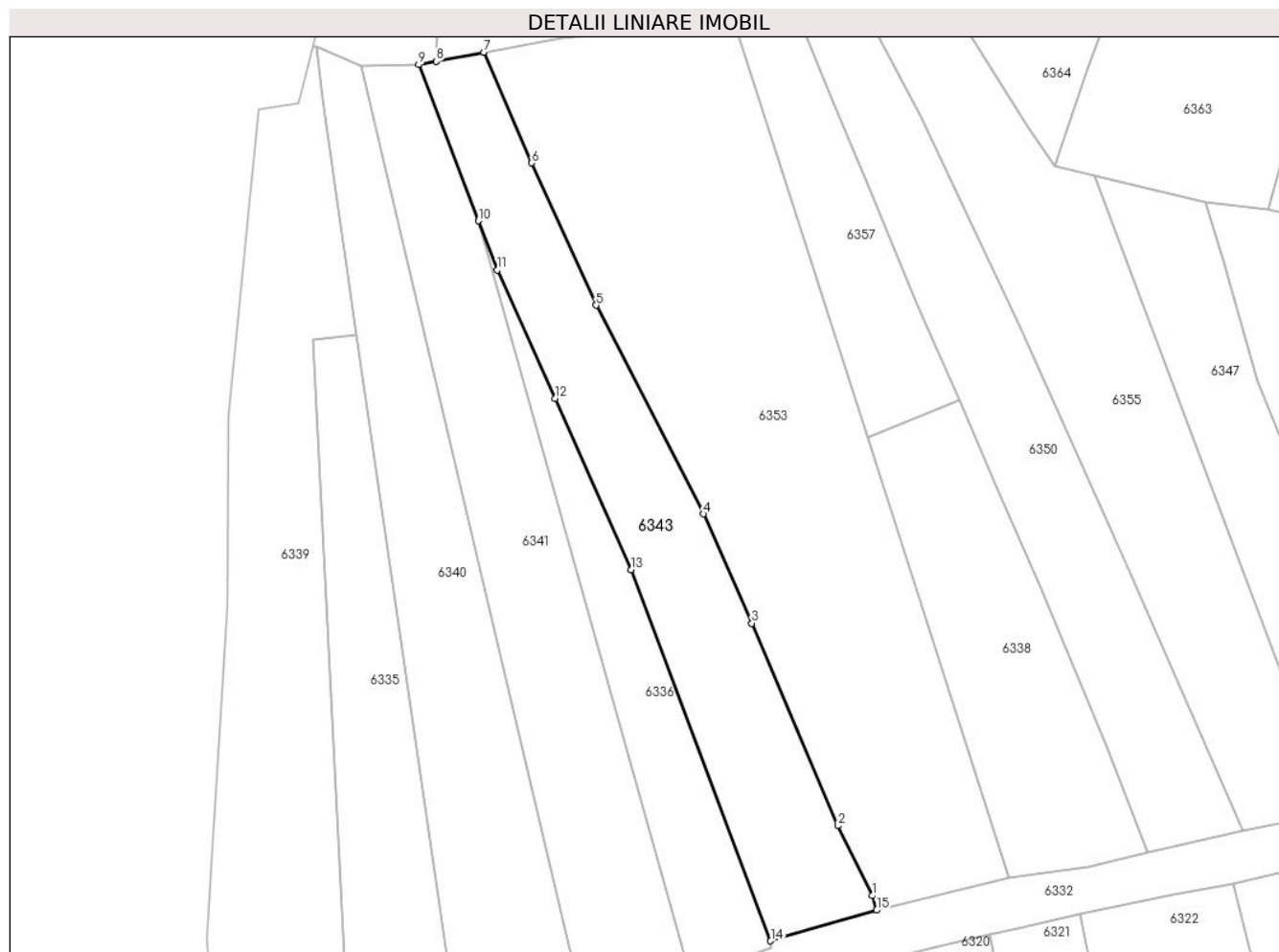
Inscrieri privind dezmembramintele dreptului de proprietate, drepturi reale de garanție și sarcini	Referințe
NU SUNT	

Anexa Nr. 1 La Partea I

Teren

Nr cadastral	Suprafața (mp)*	Observații / Referințe
24333	Din acte: 1.034 Masurata: 843	

* Suprafața este determinată în planul de proiecție Stereo 70.



Date referitoare la teren

Crt	Categorie folosință	Intra vilan	Suprafața (mp)	Tarla	Parcelă	Nr. topo	Observații / Referințe
1	faneata	DA	843	9	402/26F	-	

Lungime Segmente

1) Valorile lungimilor segmentelor sunt obținute din proiecție în plan.

Punct început	X / Y	Punct sfârșit	X / Y	Lungime segment (** (m)
1	568.202,485 399.880,256	2	568.198,974 399.887,384	7.946
2	568.198,974 399.887,384	3	568.190,207 399.908,018	22.419
3	568.190,207 399.908,018	4	568.185,263 399.919,173	12.202
4	568.185,263 399.919,173	5	568.174,348 399.940,437	23.902
5	568.174,348 399.940,437	6	568.167,787 399.954,933	15.912

Punct început	X / Y	Punct sfârșit	X / Y	Lungime segment (** (m)
6	568.167,787 399.954,933	7	568.162,91 399.966,213	12.289
7	568.162,91 399.966,213	8	568.158,049 399.965,295	4.947
8	568.158,049 399.965,295	9	568.156,269 399.964,959	1.811
9	568.156,269 399.964,959	10	568.162,368 399.949,033	17.054
10	568.162,368 399.949,033	11	568.164,295 399.944,004	5.386
11	568.164,295 399.944,004	12	568.170,193 399.930,95	14.325
12	568.170,193 399.930,95	13	568.177,939 399.913,494	19.097
13	568.177,939 399.913,494	14	568.192,136 399.875,658	40.412
14	568.192,136 399.875,658	15	568.202,938 399.878,783	11.244
15	568.202,938 399.878,783	1	568.202,485 399.880,256	1.541

** Lungimile segmentelor sunt determinate în planul de proiecție Stereo 70 și sunt rotunjite la 1 milimetru.

*** Distanța dintre puncte este formată din segmente cumulate ce sunt mai mici decât valoarea 1 milimetru.

**DATE DESPRE IMOBILUL NR. 6344**

Oficiul de Cadastru și Publicitate Imobiliară PRAHOVA
Biroul de Cadastru și Publicitate Imobiliară Câmpina

A. Partea I. Descrierea imobilului

TEREN Intravilan

Nr. CF vechi:752
Nr. cadastral vechi:10025

Adresa: Loc. Bordenii Mari, Str Pompierilor, Nr. 8, Jud. Prahova

Nr. Crt	Nr cadastral Nr. topografic	Suprafața* (mp)	Observații / Referințe
A1	20794	Din acte: 624 Masurata: 620	Sector cadastral:36 Teren imprejmuit;

B. Partea II. Proprietari și acte

Inscrieri privitoare la dreptul de proprietate și alte drepturi reale		Referințe
6414 / 08/05/2007		
Act Notarial nr. 1272, din 08/05/2007 emis de NP MINEA OCTAVIAN;		
B1	Intabulare, drept de PROPRIETATE cumparare ca bun comun, dobandit prin Conventie, cota actuala 1/1 1) VOINEA ION 2) VOINEA GEORGETA	A1
18491 / 16/11/2011		
Act Administrativ nr. 17837, din 07/11/2011 emis de AGENTIA NATIONALA DE CADASTRU SI PUBLICITATE IMOBI (act notarial nr. 1272/08-05-2007 emis de BIROUL NOTARULUI PUBLIC MINEA OCTAVIAN;);		
B2	se respinge cererea privind repositionarea imobilului pentru motivele aratate,	A1
13510 / 06/09/2012		
Act Administrativ nr. 11886, din 08/08/2012 emis de ANCP (act notarial nr. 1272/08-05-2007 emis de BIROUL NOTARULUI PUBLIC MINEA OCTAVIAN;);		
B3	se respinge cererea privind repositionarea imobilului pentru motivele aratate,	A1
1399 / 24/01/2014		
Act Administrativ nr. 368, din 14/01/2014 emis de ANCP (act notarial nr. 1272/08-05-2007 emis de BIROUL NOTARULUI PUBLIC MINEA OCTAVIAN;);		
B4	se noteaza repositionarea imobilului	A1
3100 / 21/02/2014		
Act Administrativ nr. 1399, din 24/01/2014 emis de ANCP IMOBILIARA (act notarial nr. 1272/08-05-2007 emis de BIROUL NOTARULUI PUBLIC MINEA OCTAVIAN; act notarial nr. 321/17-02-2014 emis de biroul individual notarial Minea Octavian; act administrativ nr. 2751/14-02-2014 emis de Primaria Scorteni; act administrativ nr. 638/14-01-2014 emis de AGENTIA NATIONALA DE CADASTRU SI PUBLICITATE IMOBILIARA;);		
B5	se indreapta eroarea materiala strecurata in fisierul CP in sensul ca adresa corecta a imobilului este com Scorteni , sat Bordenii Mari, Strada Pompierilor, nr. 8 , tarla 9 ,parcela 402/18 si nu com Scorteni , sat Bordenii Mari, Strada Pompierilor, FN , tarla 9 ,parcela 402/11 cum din eroare a fost scris	A1

C. Partea III. SARCINI .

Inscrieri privind dezmembramintele dreptului de proprietate, drepturi reale de garanție și sarcini	Referințe
NU SUNT	

Anexa Nr. 1 La Partea I

Teren

Nr cadastral	Suprafața (mp)*	Observații / Referințe
20794	Din acte: 624 Masurata: 620	

* Suprafața este determinată în planul de proiecție Stereo 70.



Date referitoare la teren

Crt	Categorie folosință	Intra vilan	Suprafața (mp)	Tarla	Parcelă	Nr. topo	Observații / Referințe
1	faneata	DA	620	9	402/18	-	

Lungime Segmente

1) Valorile lungimilor segmentelor sunt obținute din proiecție în plan.

Punct început	X / Y	Punct sfârșit	X / Y	Lungime segment (** (m)
1	568.254,674 399.947,351	2	568.271,118 399.893,737	56.079
2	568.271,118 399.893,737	3	568.282,886 399.896,385	12.063
3	568.282,886 399.896,385	4	568.266,767 399.945,582	51.77
4	568.266,767 399.945,582	1	568.254,674 399.947,351	12.222

**** Lungimile segmentelor sunt determinate în planul de proiecție Stereo 70 și sunt rotunjite la 1 milimetru.**

***** Distanța dintre puncte este formată din segmente cumulate ce sunt mai mici decât valoarea 1 milimetru.**

**DATE DESPRE IMOBILUL NR. 6345**

Oficiul de Cadastru și Publicitate Imobiliară PRAHOVA
Biroul de Cadastru și Publicitate Imobiliară Câmpina

A. Partea I. Descrierea imobilului

TEREN Intravilan

Nr. CF vechi:447
Nr. cadastral vechi:598

Adresa: Loc. Bordenii Mari, Str Pompierilor, Nr. FN, Jud. Prahova

Nr. Crt	Nr cadastral Nr. topografic	Suprafața* (mp)	Observații / Referințe
A1	21609	Din acte: 954 Masurata: 958	Sector cadastral:36 Teren imprejmuit;

B. Partea II. Proprietari și acte

Inscrieri privitoare la dreptul de proprietate și alte drepturi reale	Referințe
6222 / 08/08/2006	
Act Notarial nr. 2805, din 07/08/2006 emis de NP MINEA O;	
B1	A1
Intabulare, drept de PROPRIETATE cumparare ca bun comun, dobandit prin Conventie, cota actuala 1/1	
1) VOINEA ION	
2) VOINEA GEORGETA	
OBSERVATII: (provenita din conversia CF 447)	

C. Partea III. SARCINI .

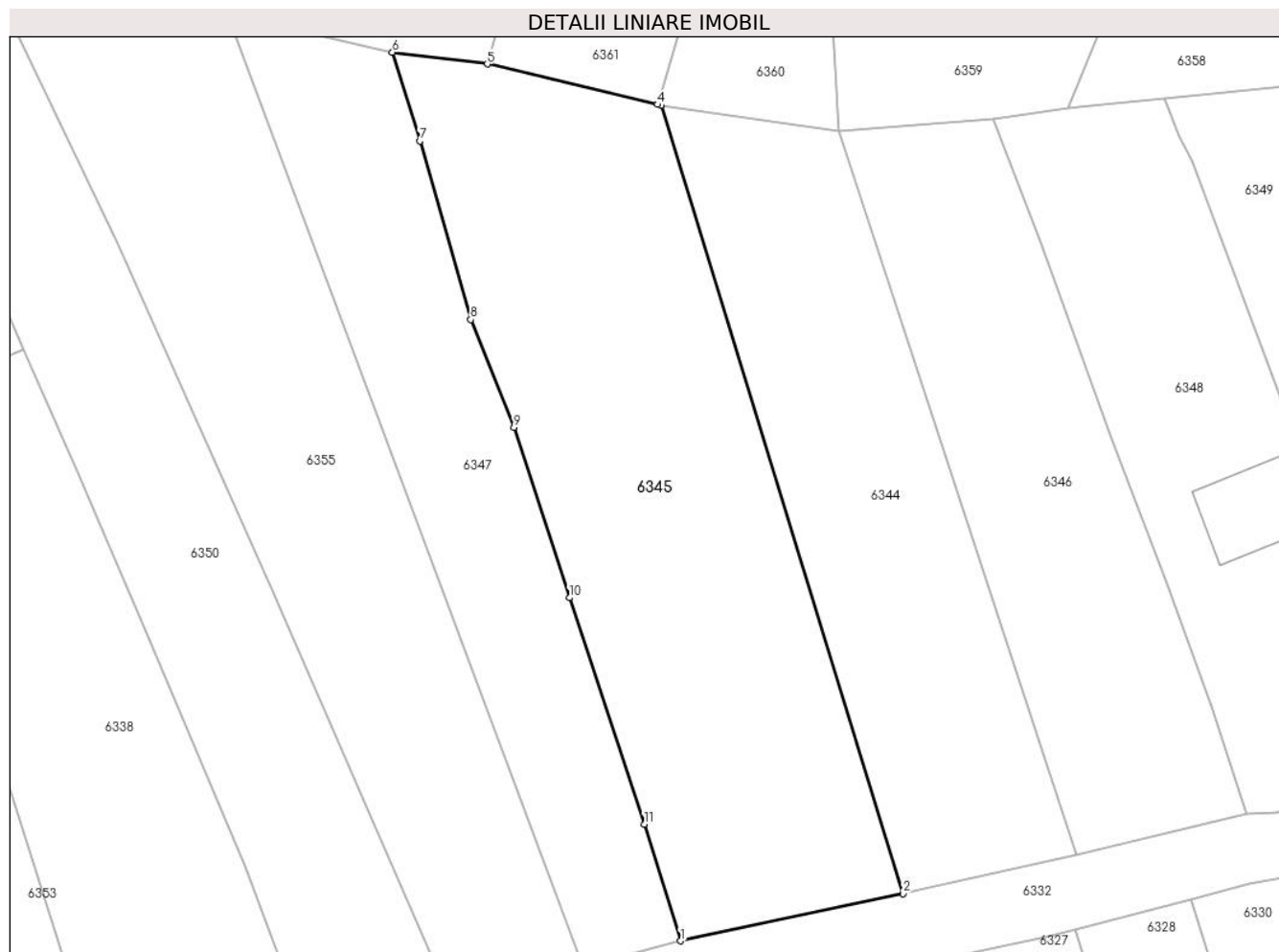
Inscrieri privind dezmembramintele dreptului de proprietate, drepturi reale de garanție și sarcini	Referințe
NU SUNT	

Anexa Nr. 1 La Partea I

Teren

Nr cadastral	Suprafața (mp)*	Observații / Referințe
21609	Din acte: 954 Masurata: 958	

* Suprafața este determinată în planul de proiecție Stereo 70.



Date referitoare la teren

Crt	Categorie folosință	Intra vilan	Suprafața (mp)	Tarla	Parcelă	Nr. topo	Observații / Referințe
1	faneata	DA	958	9	402/19	-	

Lungime Segmente

1) Valorile lungimilor segmentelor sunt obținute din proiecție în plan.

Punct început	X / Y	Punct sfârșit	X / Y	Lungime segment (** (m)
1	568.255,995 399.890,514	2	568.271,118 399.893,737	15.462
2	568.271,118 399.893,737	3	568.254,674 399.947,351	56.079
3	568.254,674 399.947,351	4	568.254,431 399.947,409	0.249
4	568.254,431 399.947,409	5	568.242,853 399.950,162	11.901
5	568.242,853 399.950,162	6	568.236,402 399.950,964	6.501

Punct început	X / Y	Punct sfârșit	X / Y	Lungime segment (** (m)
6	568.236,402 399.950,964	7	568.238,263 399.944,921	6.323
7	568.238,263 399.944,921	8	568.241,73 399.932,777	12.629
8	568.241,73 399.932,777	9	568.244,655 399.925,447	7.892
9	568.244,655 399.925,447	10	568.248,441 399.913,85	12.199
10	568.248,441 399.913,85	11	568.253,537 399.898,449	16.222
11	568.253,537 399.898,449	1	568.255,995 399.890,514	8.307

** Lungimile segmentelor sunt determinate în planul de proiecție Stereo 70 și sunt rotunjite la 1 milimetru.

*** Distanța dintre puncte este formată din segmente cumulate ce sunt mai mici decât valoarea 1 milimetru.

**DATE DESPRE IMOBILUL NR. 6346**

Oficiul de Cadastru și Publicitate Imobiliară PRAHOVA
Biroul de Cadastru și Publicitate Imobiliară Câmpina

A. Partea I. Descrierea imobilului

TEREN Intravilan

Adresa: Loc. Bordenii Mari, Jud. Prahova

Nr. Crt	Nr cadastral Nr. topografic	Suprafața* (mp)	Observații / Referințe
A1		Din acte: 606 Masurata: 572	Sector cadastral:36 Teren imprejmuit;

B. Partea II. Proprietari și acte

Inscrieri privitoare la dreptul de proprietate și alte drepturi reale		Referințe
/		
Act Administrativ nr. 102660, din 30/08/2002 emis de C.J.P.S.D.P.A.T. (titlu de proprietate);		
B1	Intabulare, drept de PROPRIETATE, dobandit prin Reconstituire, cota actuala 1/1 1) ALECU ALEXANDRU ION	A1

C. Partea III. SARCINI .

Inscrieri privind dezmembramintele dreptului de proprietate, drepturi reale de garanție și sarcini	Referințe
NU SUNT	

Anexa Nr. 1 La Partea I

Teren

Nr cadastral	Suprafața (mp)*	Observații / Referințe
	Din acte: 606 Masurata: 572	

* Suprafața este determinată în planul de proiecție Stereo 70.



Date referitoare la teren

Crt	Categorie folosință	Intra vilan	Suprafața (mp)	Tarla	Parcelă	Nr. topo	Observații / Referințe
1	faneata	DA	572	9	402/17	-	

Lungime Segmente

1) Valorile lungimilor segmentelor sunt obținute din proiecție în plan.

Punct început	X / Y	Punct sfârșit	X / Y	Lungime segment (** (m)
1	568.282,886 399.896,385	2	568.294,525 399.899,133	11.959
2	568.294,525 399.899,133	3	568.292,097 399.906,466	7.724
3	568.292,097 399.906,466	4	568.289,061 399.914,869	8.935
4	568.289,061 399.914,869	5	568.285,218 399.924,913	10.754
5	568.285,218 399.924,913	6	568.280,564 399.937,884	13.781

Punct început	X / Y	Punct sfârșit	X / Y	Lungime segment (** (m)
6	568.280,564 399.937,884	7	568.277,231 399.946,454	9.195
7	568.277,231 399.946,454	8	568.266,767 399.945,582	10.5
8	568.266,767 399.945,582	1	568.282,886 399.896,385	51.77

** Lungimile segmentelor sunt determinate în planul de proiecție Stereo 70 și sunt rotunjite la 1 milimetru.

*** Distanța dintre puncte este formată din segmente cumulate ce sunt mai mici decât valoarea 1 milimetru.

**DATE DESPRE IMOBILUL NR. 6347**

Oficiul de Cadastru și Publicitate Imobiliară PRAHOVA
Biroul de Cadastru și Publicitate Imobiliară Câmpina

A. Partea I. Descrierea imobilului

TEREN Intravilan

Adresa: Loc. Bordenii Mari, Jud. Prahova

Nr. Crt	Nr cadastral Nr. topografic	Suprafața* (mp)	Observații / Referințe
A1		543	Sector cadastral:36 Teren imprejmuit;

B. Partea II. Proprietari și acte

Inscrieri privitoare la dreptul de proprietate și alte drepturi reale		Referințe
/		
Act Normativ nr. 7, din 13/03/1996 emis de Parlamentul României (lege);		
B1	Inscrierea provizorie, drept de PROPRIETATE, dobandit prin Lege, cota actuala 1/1 1) NEIDENTIFICAT NEIDENTIFICAT	A1
B2	Se noteaza faptul ca imobilul are proprietar neidentificat.	A1

C. Partea III. SARCINI .

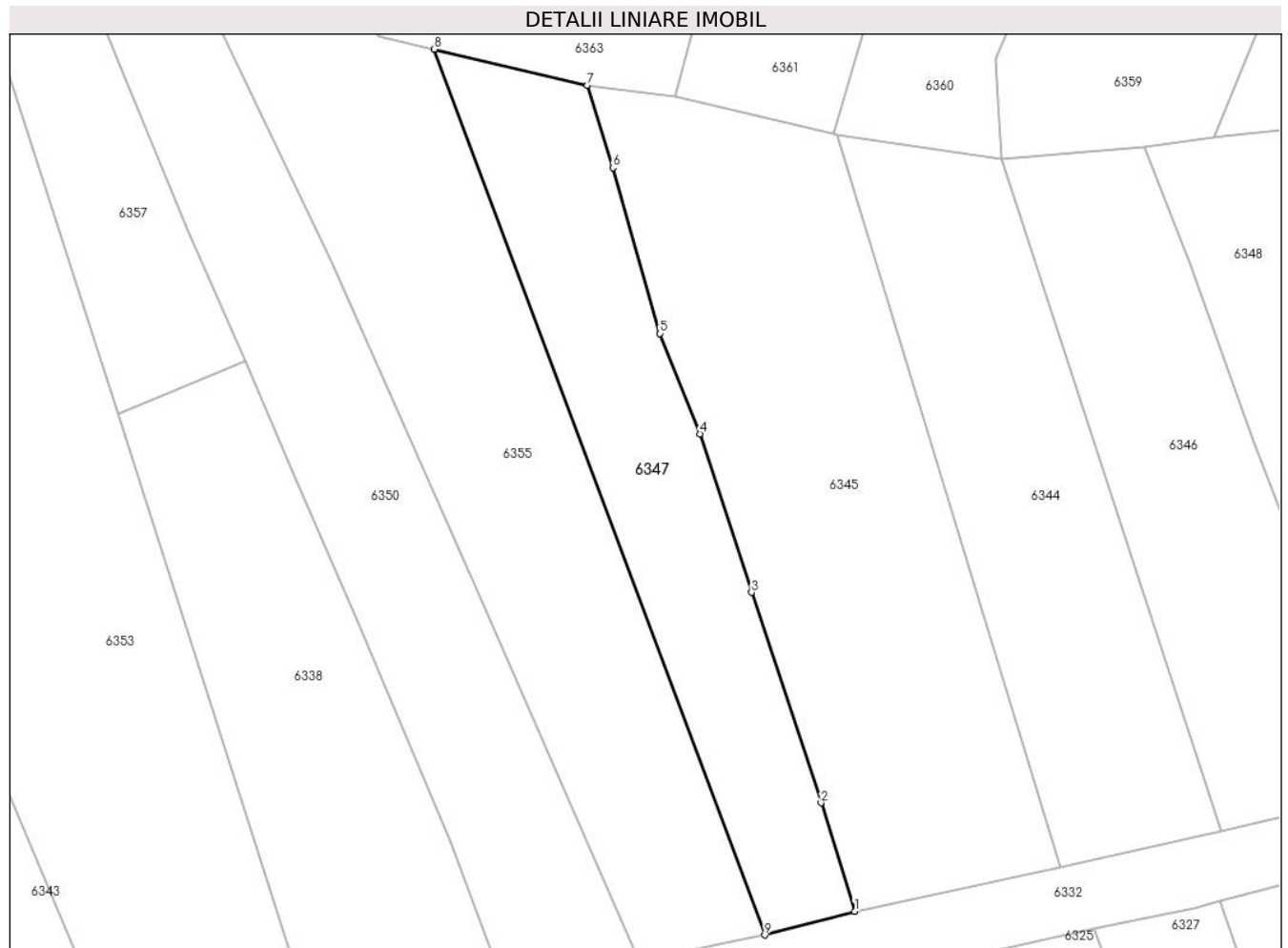
Inscrieri privind dezmembramintele dreptului de proprietate, drepturi reale de garanție și sarcini	Referințe
NU SUNT	

Anexa Nr. 1 La Partea I

Teren

Nr cadastral	Suprafața (mp)*	Observații / Referințe
	543	

* Suprafața este determinată în planul de proiecție Stereo 70.



Date referitoare la teren

Crt	Categorie folosință	Intravilan	Suprafața (mp)	Tarla	Parcelă	Nr. topo	Observații / Referințe
1	faneata	DA	543	9	402/19	-	

Lungime Segmente

1) Valorile lungimilor segmentelor sunt obținute din proiecție în plan.

Punct început	X / Y	Punct sfârșit	X / Y	Lungime segment (** (m)
1	568.255,995 399.890,514	2	568.253,537 399.898,449	8.307
2	568.253,537 399.898,449	3	568.248,441 399.913,85	16.222
3	568.248,441 399.913,85	4	568.244,655 399.925,447	12.199
4	568.244,655 399.925,447	5	568.241,73 399.932,777	7.892
5	568.241,73 399.932,777	6	568.238,263 399.944,921	12.629

Punct început	X / Y	Punct sfârșit	X / Y	Lungime segment (** (m)
6	568.238,263 399.944,921	7	568.236,402 399.950,964	6.323
7	568.236,402 399.950,964	8	568.225,186 399.953,605	11.522
8	568.225,186 399.953,605	9	568.249,392 399.888,77	69.206
9	568.249,392 399.888,77	1	568.255,995 399.890,514	6.83

** Lungimile segmentelor sunt determinate în planul de proiecție Stereo 70 și sunt rotunjite la 1 milimetru.

*** Distanța dintre puncte este formată din segmente cumulate ce sunt mai mici decât valoarea 1 milimetru.

**DATE DESPRE IMOBILUL NR. 6348**

Oficiul de Cadastru și Publicitate Imobiliară PRAHOVA
Biroul de Cadastru și Publicitate Imobiliară Câmpina

A. Partea I. Descrierea imobilului

TEREN Intravilan

Nr. CF vechi:1296
Nr. cadastral vechi:10367

Adresa: Loc. Bordenii Mari, Str Pompierilor, Nr. 6, Jud. Prahova

Nr. Crt	Nr cadastral Nr. topografic	Suprafața* (mp)	Observații / Referințe
A1	20462	Din acte: 617 Masurata: 583	Sector cadastral:36 Teren imprejmuit;

Construcții

Crt	Nr cadastral Nr. topografic	Adresa	Observații / Referințe
A1.1	20462-C1	Loc. Bordenii Mari, Str Pompierilor, Nr. 6, Jud. Prahova	Nr. niveluri:1; S. construita la sol:35 mp; Casa de vacanta

B. Partea II. Proprietari și acte

Inscrieri privitoare la dreptul de proprietate și alte drepturi reale		Referințe
4808 / 19/03/2014		
Act Notarial nr. 955, din 18/03/2014 emis de NP SANDU AURELIAN VIOREL;		
B3	Intabulare, drept de PROPRIETATE, dobandit prin Conventie, cota actuala 1/1 1) BANICA ELENA 2) BANICA PETRICA	A1, A1.1
24156 / 09/12/2014		
Act Notarial nr. 955, din 18/12/2014 emis de NP SANDU AURELIAN VIOREL (act administrativ nr. 3646/24-03-2014 emis de PRIMARIA SCORTENI);		
B4	se indreapta eroarea materiala strecurata in fisierul CP, in sensul ca imobilul se afla in Scorteni, sat. Bordenii Mari, str. Pompierilor nr 6 si nu Pompierului nr 6 cum din eroare a fost scris	A1, A1.1

C. Partea III. SARCINI .

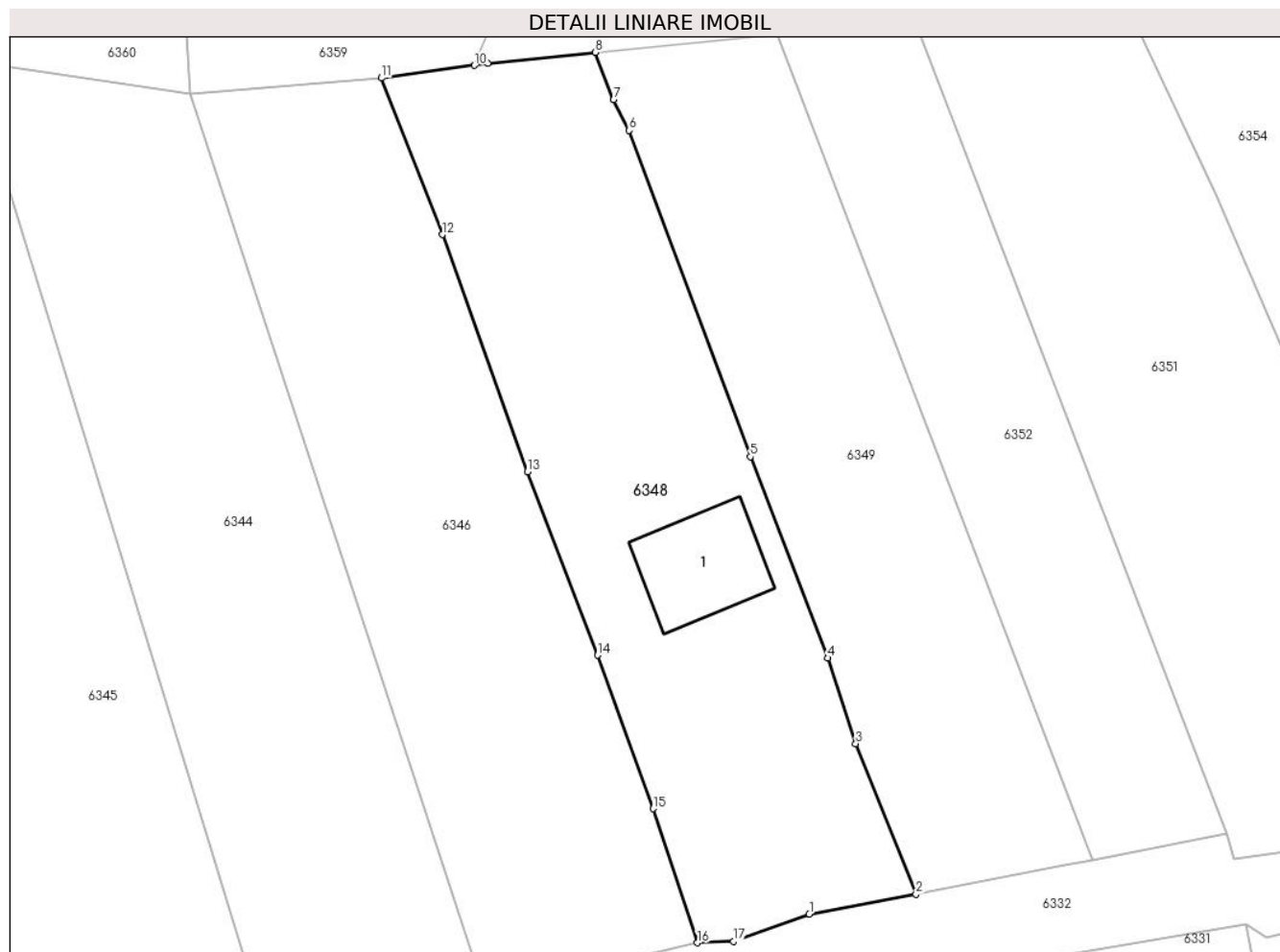
Inscrieri privind dezmembramintele dreptului de proprietate, drepturi reale de garanție și sarcini	Referințe
NU SUNT	

Anexa Nr. 1 La Partea I

Teren

Nr cadastral	Suprafața (mp)*	Observații / Referințe
20462	Din acte: 617 Masurata: 583	

* Suprafața este determinată în planul de proiecție Stereo 70.



Date referitoare la teren

Crt	Categorie folosință	Intra vilan	Suprafața (mp)	Tarla	Parcelă	Nr. topo	Observații / Referințe
1	curți constructii	DA	583	-	-	-	

Date referitoare la construcții

Crt	Număr	Destinație construcție	Supraf. (mp)	Situație juridică	Observații / Referințe
A1.1	20462-C1	construcții de locuințe	35	Cu acte	Nr. niveluri:1; S. construita la sol:35 mp; Casa de vacanta

Lungime Segmente

1) Valorile lungimilor segmentelor sunt obținute din proiecție în plan.

Punct început	X / Y	Punct sfârșit	X / Y	Lungime segment (** (m)
1	568.300,648 399.900,699	2	568.306,484 399.901,787	5.937
2	568.306,484 399.901,787	3	568.303,191 399.910,023	8.87
3	568.303,191 399.910,023	4	568.301,647 399.914,711	4.936

Punct început	X / Y	Punct sfârșit	X / Y	Lungime segment (** (m)
4	568.301,647 399.914,711	5	568.297,422 399.925,731	11.802
5	568.297,422 399.925,731	6	568.290,791 399.943,59	19.05
6	568.290,791 399.943,59	7	568.289,933 399.945,26	1.878
7	568.289,933 399.945,26	8	568.288,947 399.947,856	2.777
8	568.288,947 399.947,856	9	568.283,063 399.947,246	5.916
9	568.283,063 399.947,246	10	568.282,328 399.947,146	0.742
10	568.282,328 399.947,146	11	568.277,231 399.946,454	5.144
11	568.277,231 399.946,454	12	568.280,564 399.937,884	9.195
12	568.280,564 399.937,884	13	568.285,218 399.924,913	13.781
13	568.285,218 399.924,913	14	568.289,061 399.914,869	10.754
14	568.289,061 399.914,869	15	568.292,097 399.906,466	8.935
15	568.292,097 399.906,466	16	568.294,525 399.899,133	7.724
16	568.294,525 399.899,133	17	568.296,505 399.899,205	1.981
17	568.296,505 399.899,205	1	568.300,648 399.900,699	4.405

** Lungimile segmentelor sunt determinate în planul de proiecție Stereo 70 și sunt rotunjite la 1 milimetru.

*** Distanța dintre puncte este formată din segmente cumulate ce sunt mai mici decât valoarea 1 milimetru.

**DATE DESPRE IMOBILUL NR. 6349**

Oficiul de Cadastru și Publicitate Imobiliară PRAHOVA
Biroul de Cadastru și Publicitate Imobiliară Câmpina

A. Partea I. Descrierea imobilului

TEREN Intravilan

Adresa: Loc. Bordenii Mari, Str Pompierilor, Nr. 4, Jud. Prahova

Nr. Crt	Nr cadastral Nr. topografic	Suprafața* (mp)	Observații / Referințe
A1	21097	Din acte: 586 Masurata: 470	Sector cadastral:36 Teren imprejmuit;

B. Partea II. Proprietari și acte

Inscrieri privitoare la dreptul de proprietate și alte drepturi reale		Referințe
4752 / 25/03/2013		
Act Notarial nr. 1916, din 27/05/1998 emis de BN MARGARIT MUSAT SAVULESCU VASILE IVAN MIHAELA;		
B1	Intabulare, drept de PROPRIETATEcumparare ca bun comun, dobandit prin Conventie, cota actuala 1/1 1) DUMITRU GHEORGHE 2) DUMITRU LIDIA	A1

C. Partea III. SARCINI .

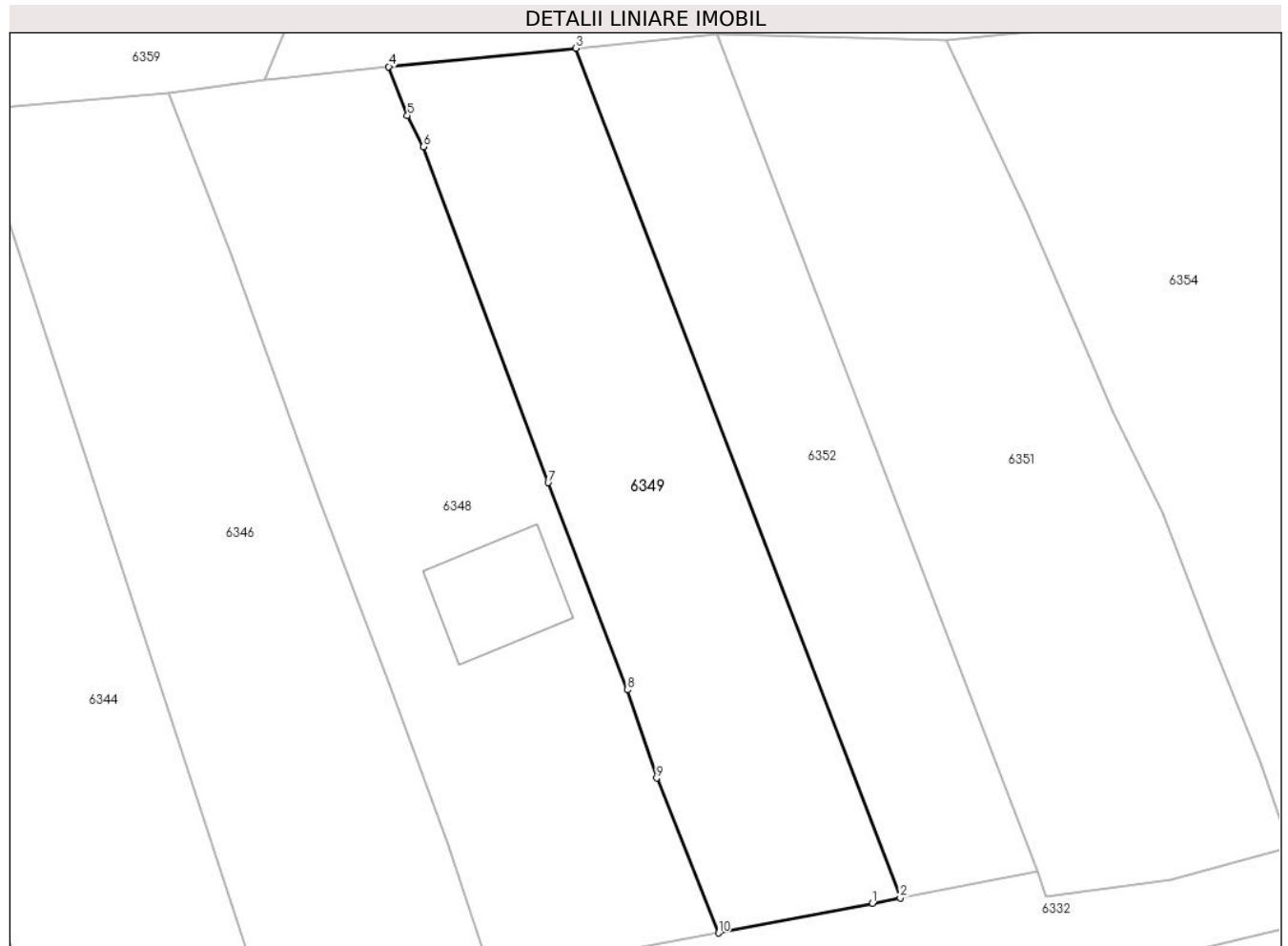
Inscrieri privind dezmembramintele dreptului de proprietate, drepturi reale de garanție și sarcini	Referințe
NU SUNT	

Anexa Nr. 1 La Partea I

Teren

Nr cadastral	Suprafața (mp)*	Observații / Referințe
21097	Din acte: 586 Masurata: 470	

* Suprafața este determinată în planul de proiecție Stereo 70.



Date referitoare la teren

Crt	Categorie folosință	Intra vilan	Suprafața (mp)	Tarla	Parcelă	Nr. topo	Observații / Referințe
1	faneata	DA	470	9	402/15	-	

Lungime Segmente

1) Valorile lungimilor segmentelor sunt obținute din proiecție în plan.

Punct început	X / Y	Punct sfârșit	X / Y	Lungime segment (** (m)
1	568.314,665 399.903,36	2	568.316,152 399.903,653	1.516
2	568.316,152 399.903,653	3	568.298,905 399.948,836	48.363
3	568.298,905 399.948,836	4	568.288,947 399.947,856	10.006
4	568.288,947 399.947,856	5	568.289,933 399.945,26	2.777
5	568.289,933 399.945,26	6	568.290,791 399.943,59	1.878

Punct început	X / Y	Punct sfârșit	X / Y	Lungime segment (** (m)
6	568.290,791 399.943,59	7	568.297,422 399.925,731	19.05
7	568.297,422 399.925,731	8	568.301,647 399.914,711	11.802
8	568.301,647 399.914,711	9	568.303,191 399.910,023	4.936
9	568.303,191 399.910,023	10	568.306,484 399.901,787	8.87
10	568.306,484 399.901,787	1	568.314,665 399.903,36	8.33

** Lungimile segmentelor sunt determinate în planul de proiecție Stereo 70 și sunt rotunjite la 1 milimetru.

*** Distanța dintre puncte este formată din segmente cumulate ce sunt mai mici decât valoarea 1 milimetru.

**DATE DESPRE IMOBILUL NR. 6350**

Oficiul de Cadastru și Publicitate Imobiliară PRAHOVA
Biroul de Cadastru și Publicitate Imobiliară Câmpina

A. Partea I. Descrierea imobilului

TEREN Intravilan

Adresa: Loc. Bordenii Mari, Str Pompierilor, Nr. 18, Jud. Prahova, Tarla 9, F 402/21

Nr. Crt	Nr cadastral Nr. topografic	Suprafața* (mp)	Observații / Referințe
A1	21677	Din acte: 787 Masurata: 793	Sector cadastral:36 Teren imprejmuit;

B. Partea II. Proprietari și acte

Inscrieri privitoare la dreptul de proprietate și alte drepturi reale		Referințe
19239 / 06/09/2016		
Act Notarial nr. 3237, din 02/09/2016 emis de NP Tudose Maria (CONTRACT DE VANZARE CUMPARARE);		
B3	Intabulare, drept de PROPRIETATEcumparare ca bun comun, dobandit prin Conventie, cota actuala 1/1 1) GHETU MONICA-NICOLETA 2) GHETU ROMEO CATALIN	A1

C. Partea III. SARCINI .

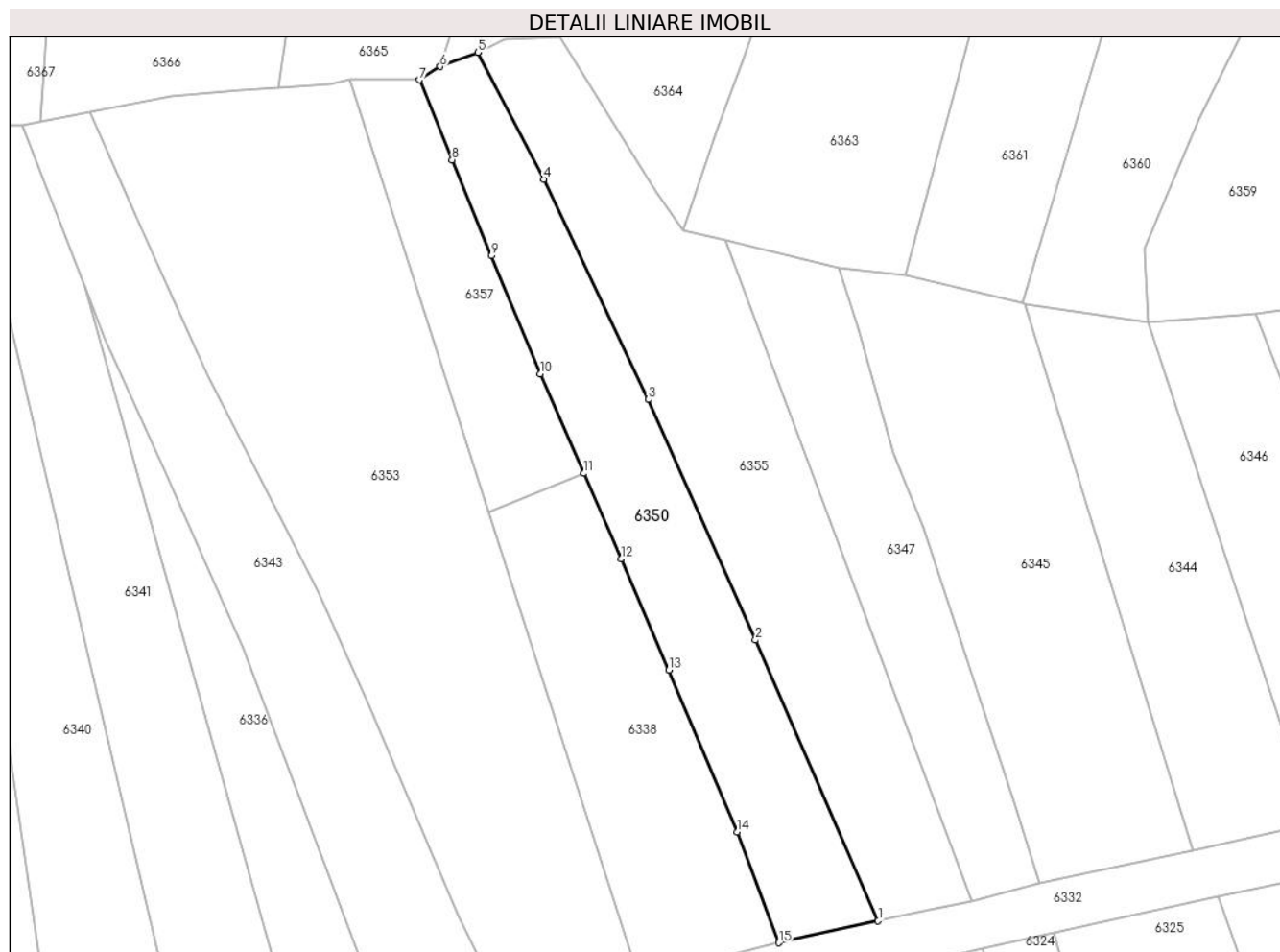
Inscrieri privind dezmembramintele dreptului de proprietate, drepturi reale de garanție și sarcini	Referințe
NU SUNT	

Anexa Nr. 1 La Partea I

Teren

Nr cadastral	Suprafața (mp)*	Observații / Referințe
21677	Din acte: 787 Masurata: 793	

* Suprafața este determinată în planul de proiecție Stereo 70.



Date referitoare la teren

Crt	Categorie folosință	Intra vilan	Suprafața (mp)	Tarla	Parcelă	Nr. topo	Observații / Referințe
1	faneata	DA	793	9	402/21	-	

Lungime Segmente

1) Valorile lungimilor segmentelor sunt obținute din proiecție în plan.

Punct început	X / Y	Punct sfârșit	X / Y	Lungime segment (** (m)
1	568.240,214 399.886,851	2	568.228,176 399.914,39	30.056
2	568.228,176 399.914,39	3	568.217,68 399.937,999	25.837
3	568.217,68 399.937,999	4	568.207,383 399.959,62	23.948
4	568.207,383 399.959,62	5	568.200,936 399.972,06	14.011
5	568.200,936 399.972,06	6	568.197,231 399.970,669	3.958

Punct început	X / Y	Punct sfârșit	X / Y	Lungime segment (** (m)
6	568.197,231 399.970,669	7	568.195,17 399.969,356	2.444
7	568.195,17 399.969,356	8	568.198,397 399.961,511	8.483
8	568.198,397 399.961,511	9	568.202,273 399.952,101	10.177
9	568.202,273 399.952,101	10	568.207,048 399.940,526	12.521
10	568.207,048 399.940,526	11	568.211,312 399.930,742	10.672
11	568.211,312 399.930,742	12	568.214,968 399.922,352	9.152
12	568.214,968 399.922,352	13	568.219,667 399.911,43	11.89
13	568.219,667 399.911,43	14	568.226,386 399.895,55	17.243
14	568.226,386 399.895,55	15	568.230,476 399.884,677	11.617
15	568.230,476 399.884,677	1	568.240,214 399.886,851	9.978

** Lungimile segmentelor sunt determinate în planul de proiecție Stereo 70 și sunt rotunjite la 1 milimetru.

*** Distanța dintre puncte este formată din segmente cumulate ce sunt mai mici decât valoarea 1 milimetru.

**DATE DESPRE IMOBILUL NR. 6351**

Oficiul de Cadastru și Publicitate Imobiliară PRAHOVA
Biroul de Cadastru și Publicitate Imobiliară Câmpina

A. Partea I. Descrierea imobilului

TEREN Intravilan

Adresa: Loc. Bordenii Mari, Jud. Prahova

Nr. Crt	Nr cadastral Nr. topografic	Suprafața* (mp)	Observații / Referințe
A1		596	Sector cadastral:36 Teren imprejmuit;

B. Partea II. Proprietari și acte

Inscrieri privitoare la dreptul de proprietate și alte drepturi reale		Referințe
/		
Act Normativ nr. 7, din 13/03/1996 emis de Parlamentul României (lege);		
B1	Inscrierea provizorie, drept de PROPRIETATE, dobandit prin Lege, cota actuala 1/1 1) NEIDENTIFICAT NEIDENTIFICAT	A1
B2	Se noteaza faptul ca imobilul are proprietar neidentificat.	A1

C. Partea III. SARCINI .

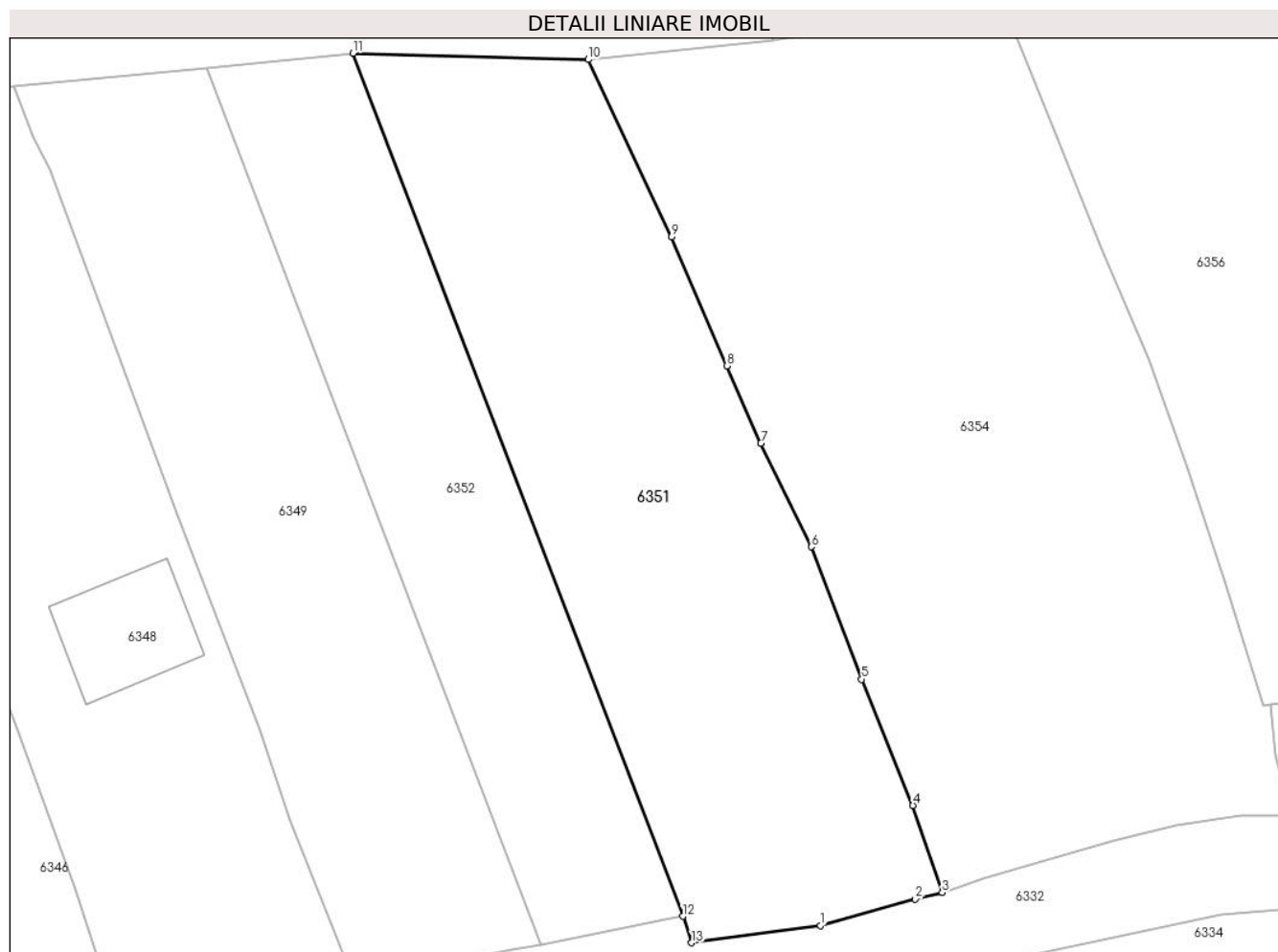
Inscrieri privind dezmembramintele dreptului de proprietate, drepturi reale de garanție și sarcini	Referințe
NU SUNT	

Anexa Nr. 1 La Partea I

Teren

Nr cadastral	Suprafața (mp)*	Observații / Referințe
	596	

* Suprafața este determinată în planul de proiecție Stereo 70.



Date referitoare la teren

Crt	Categorie folosință	Intravilan	Suprafața (mp)	Tarla	Parcelă	Nr. topo	Observații / Referințe
1	faneata	DA	596	9	402/13	-	

Lungime Segmente

1) Valorile lungimilor segmentelor sunt obținute din proiecție în plan.

Punct început	X / Y	Punct sfârșit	X / Y	Lungime segment (** (m)
1	568.330,558 399.904,619	2	568.335,453 399.905,976	5.08
2	568.335,453 399.905,976	3	568.336,846 399.906,316	1.434
3	568.336,846 399.906,316	4	568.335,327 399.910,809	4.743
4	568.335,327 399.910,809	5	568.332,686 399.917,313	7.02
5	568.332,686 399.917,313	6	568.330,093 399.924,141	7.304

Punct început	X / Y	Punct sfârșit	X / Y	Lungime segment (** (m)
6	568.330,093 399.924,141	7	568.327,487 399.929,484	5.945
7	568.327,487 399.929,484	8	568.325,727 399.933,469	4.356
8	568.325,727 399.933,469	9	568.322,887 399.940,111	7.224
9	568.322,887 399.940,111	10	568.318,588 399.949,255	10.104
10	568.318,588 399.949,255	11	568.306,444 399.949,579	12.148
11	568.306,444 399.949,579	12	568.323,461 399.905,092	47.631
12	568.323,461 399.905,092	13	568.323,915 399.903,729	1.436
13	568.323,915 399.903,729	1	568.330,558 399.904,619	6.702

** Lungimile segmentelor sunt determinate în planul de proiecție Stereo 70 și sunt rotunjite la 1 milimetru.

*** Distanța dintre puncte este formată din segmente cumulate ce sunt mai mici decât valoarea 1 milimetru.

**DATE DESPRE IMOBILUL NR. 6352**

Oficiul de Cadastru și Publicitate Imobiliară PRAHOVA
Biroul de Cadastru și Publicitate Imobiliară Câmpina

A. Partea I. Descrierea imobilului

TEREN Intravilan

Adresa: Loc. Bordenii Mari, Str Pompierilor, Jud. Prahova

Nr. Crt	Nr cadastral Nr. topografic	Suprafața* (mp)	Observații / Referințe
A1	21101	Din acte: 350 Masurata: 352	Sector cadastral:36 Teren imprejmuit;

B. Partea II. Proprietari și acte

Inscrieri privitoare la dreptul de proprietate și alte drepturi reale		Referințe
10070 / 19/06/2013		
Act Notarial nr. 306, din 18/06/2013 emis de TOMESCU ALICE CRISTINA;		
B2	Intabulare, drept de PROPRIETATEcumparare ca bun comun, dobandit prin Conventie, cota actuala 1/1 1) DUMITRU GHEORGHE 2) DUMITRU LIDIA	A1

C. Partea III. SARCINI .

Inscrieri privind dezmembramintele dreptului de proprietate, drepturi reale de garanție și sarcini	Referințe
NU SUNT	

Anexa Nr. 1 La Partea I

Teren

Nr cadastral	Suprafața (mp)*	Observații / Referințe
21101	Din acte: 350 Masurata: 352	

* Suprafața este determinată în planul de proiecție Stereo 70.



Date referitoare la teren

Crt	Categorie folosință	Intra vilan	Suprafața (mp)	Tarla	Parcelă	Nr. topo	Observații / Referințe
1	faneata	DA	352	9	402/14	-	

Lungime Segmente

1) Valorile lungimilor segmentelor sunt obținute din proiecție în plan.

Punct început	X / Y	Punct sfârșit	X / Y	Lungime segment (** (m)
1	568.323,461 399.905,092	2	568.306,444 399.949,579	47.631
2	568.306,444 399.949,579	3	568.298,905 399.948,836	7.576
3	568.298,905 399.948,836	4	568.316,152 399.903,653	48.363
4	568.316,152 399.903,653	1	568.323,461 399.905,092	7.449

**** Lungimile segmentelor sunt determinate în planul de proiecție Stereo 70 și sunt rotunjite la 1 milimetru.**

***** Distanța dintre puncte este formată din segmente cumulate ce sunt mai mici decât valoarea 1 milimetru.**

**DATE DESPRE IMOBILUL NR. 6353**

Oficiul de Cadastru și Publicitate Imobiliară PRAHOVA
Biroul de Cadastru și Publicitate Imobiliară Câmpina

A. Partea I. Descrierea imobilului

TEREN Intravilan

Nr. CF vechi:1602

Nr. cadastral vechi:10544

Adresa: Loc. Bordenii Mari, Str Pompierilor, Nr. fn, Jud. Prahova, 402/23, 402/24, 402/25

Nr. Crt	Nr cadastral Nr. topografic	Suprafața* (mp)	Observații / Referințe
A1	20660	Din acte: 1.799 Masurata: 1.802	Sector cadastral:36 Teren imprejmuit;

B. Partea II. Proprietari și acte

Inscrieri privitoare la dreptul de proprietate și alte drepturi reale	Referințe
16480 / 28/04/2022	
Act Notarial nr. 1251, din 27/04/2022 emis de Lupu Maria Luiza;	
B11	A1
Intabulare, drept de PROPRIETATE, dobandit prin Conventie, cota actuala 1/1	
1) VOINEA MIHAI CRISTIAN	
2) VOINEA LUMINITA FLORENTINA	

C. Partea III. SARCINI .

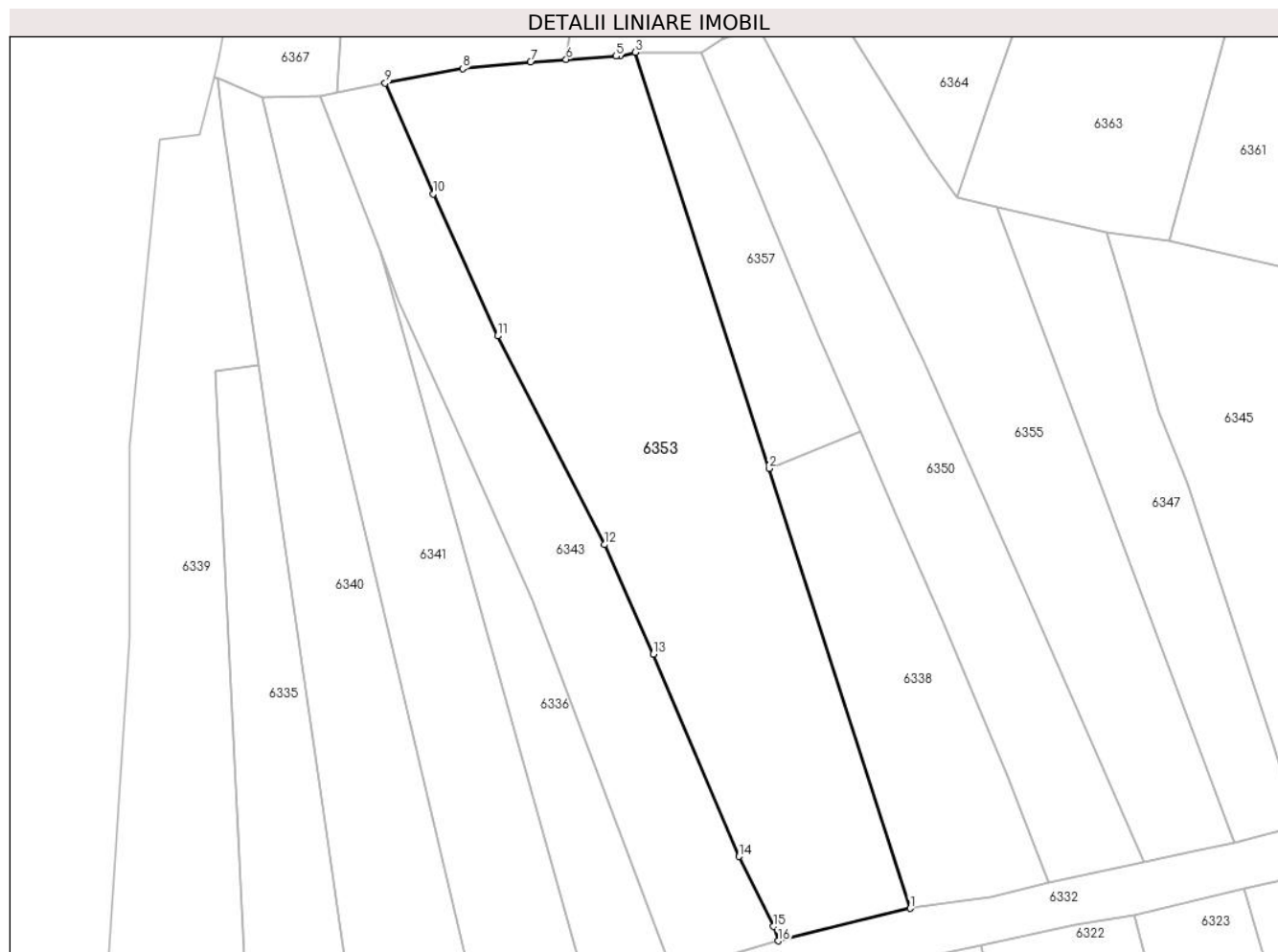
Inscrieri privind dezmembramintele dreptului de proprietate, drepturi reale de garanție și sarcini	Referințe
NU SUNT	

Anexa Nr. 1 La Partea I

Teren

Nr cadastral	Suprafața (mp)*	Observații / Referințe
20660	Din acte: 1.799 Masurata: 1.802	

* Suprafața este determinată în planul de proiecție Stereo 70.



Date referitoare la teren

Crt	Categorie folosință	Intra vilan	Suprafața (mp)	Tarla	Parcelă	Nr. topo	Observații / Referințe
1	faneata	DA	1.802	9	-	-	

Lungime Segmente

1) Valorile lungimilor segmentelor sunt obținute din proiecție în plan.

Punct început	X / Y	Punct sfârșit	X / Y	Lungime segment (** (m)
1	568.216,39 399.882,084	2	568.202,008 399.926,936	47.101
2	568.202,008 399.926,936	3	568.188,403 399.969,367	44.559
3	568.188,403 399.969,367	4	568.186,869 399.969,002	1.577
4	568.186,869 399.969,002	5	568.186,451 399.968,974	0.419
5	568.186,451 399.968,974	6	568.181,349 399.968,633	5.113

Punct început	X / Y	Punct sfârșit	X / Y	Lungime segment (** (m)
6	568.181,349 399.968,633	7	568.177,709 399.968,389	3.648
7	568.177,709 399.968,389	8	568.170,789 399.967,705	6.954
8	568.170,789 399.967,705	9	568.162,91 399.966,213	8.019
9	568.162,91 399.966,213	10	568.167,787 399.954,933	12.289
10	568.167,787 399.954,933	11	568.174,348 399.940,437	15.912
11	568.174,348 399.940,437	12	568.185,263 399.919,173	23.902
12	568.185,263 399.919,173	13	568.190,207 399.908,018	12.202
13	568.190,207 399.908,018	14	568.198,974 399.887,384	22.419
14	568.198,974 399.887,384	15	568.202,485 399.880,256	7.946
15	568.202,485 399.880,256	16	568.202,938 399.878,783	1.541
16	568.202,938 399.878,783	1	568.216,39 399.882,084	13.851

** Lungimile segmentelor sunt determinate în planul de proiecție Stereo 70 și sunt rotunjite la 1 milimetru.

*** Distanța dintre puncte este formată din segmente cumulate ce sunt mai mici decât valoarea 1 milimetru.

**DATE DESPRE IMOBILUL NR. 6354**

Oficiul de Cadastru și Publicitate Imobiliară PRAHOVA
Biroul de Cadastru și Publicitate Imobiliară Câmpina

A. Partea I. Descrierea imobilului

TEREN Intravilan

Adresa: Loc. Bordenii Mari, Str Runcu, Nr. 31, Jud. Prahova

Nr. Crt	Nr cadastral Nr. topografic	Suprafața* (mp)	Observații / Referințe
A1	21673	Din acte: 884 Masurata: 889	Sector cadastral:36 Teren imprejmuit;

B. Partea II. Proprietari și acte

Inscrieri privitoare la dreptul de proprietate și alte drepturi reale		Referințe
37550 / 28/12/2015		
Act Notarial nr. 2119, din 18/12/2015 emis de NP POEANA ALEXANDRU RAZVAN IONUT;		
B1	Se infiinteaza cartea funciara 21673 a imobilului cu numarul cadastral 21673/Scorteni, rezultat din dezmembrarea imobilului cu numarul cadastral 21668 in scris in cartea funciara 21668;	A1
Act Notarial nr. 5587, din 23/06/1995 emis de NOTARIATUL DE STAT LOCAL CAMPINA (act administrativ nr. 13274/09-09-2015 emis de PRIMARIA COMUNEI SCORTENI; act administrativ nr. 8804/08-09-2015 emis de PRIMARIA COMUNEI SCORTENI;);		
B2	Intabulare, drept de PROPRIETATE, dobandit prin Conventie, cota actuala 1/1 1) NITU VOICA 2) NITU LUCIAN	A1
Act Administrativ nr. C8875, din 12/10/2015 emis de OCPI PH;		
B3	se noteaza din oficiu propunerea dezmembrarii imobilului	A1

C. Partea III. SARCINI .

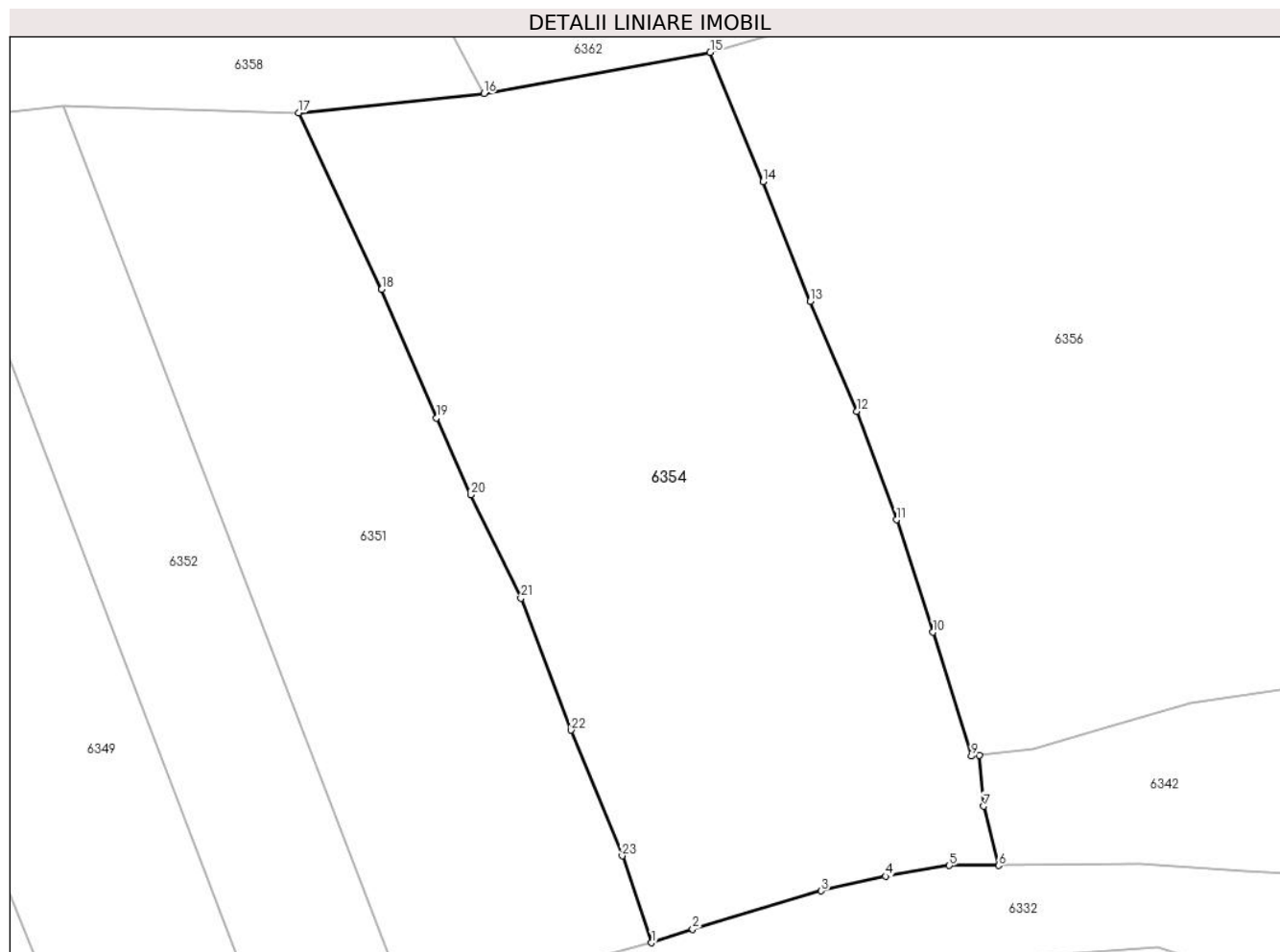
Inscrieri privind dezmembramintele dreptului de proprietate, drepturi reale de garanție și sarcini	Referințe
NU SUNT	

Anexa Nr. 1 La Partea I

Teren

Nr cadastral	Suprafața (mp)*	Observații / Referințe
21673	Din acte: 884 Masurata: 889	

* Suprafața este determinată în planul de proiecție Stereo 70.



Date referitoare la teren

Crt	Categorie folosință	Intra vilan	Suprafața (mp)	Tarla	Parcelă	Nr. topo	Observații / Referințe
1	arabil	DA	889	31	2098	-	

Lungime Segmente

1) Valorile lungimilor segmentelor sunt obținute din proiecție în plan.

Punct început	X / Y	Punct sfârșit	X / Y	Lungime segment (** (m)
1	568.336,846 399.906,316	2	568.338,974 399.907,023	2.242
3	568.345,627 399.908,997	4	568.348,95 399.909,761	3.41
5	568.352,251 399.910,314	6	568.354,811 399.910,309	2.561
7	568.354,027 399.913,374	8	568.353,797 399.916,019	2.655
9	568.353,4 399.915,968	10	568.351,41 399.922,381	6.715

Punct început	X / Y	Punct sfârșit	X / Y	Lungime segment (** (m)
2	568.338,974 399.907,023	3	568.345,627 399.908,997	6.94
4	568.348,95 399.909,761	5	568.352,251 399.910,314	3.346
6	568.354,811 399.910,309	7	568.354,027 399.913,374	3.164
8	568.353,797 399.916,019	9	568.353,4 399.915,968	0.4
10	568.351,41 399.922,381	11	568.349,514 399.928,193	6.113

Punct început	X / Y	Punct sfârșit	X / Y	Lungime segment (** (m)
11	568.349,514 399.928,193	12	568.347,476 399.933,804	5.97
13	568.345,047 399.939,505	14	568.342,606 399.945,692	6.651
15	568.339,882 399.952,376	16	568.328,175 399.950,239	11.9
17	568.318,588 399.949,255	18	568.322,887 399.940,111	10.104
19	568.325,727 399.933,469	20	568.327,487 399.929,484	4.356
21	568.330,093 399.924,141	22	568.332,686 399.917,313	7.304
23	568.335,327 399.910,809	1	568.336,846 399.906,316	4.743

Punct început	X / Y	Punct sfârșit	X / Y	Lungime segment (** (m)
12	568.347,476 399.933,804	13	568.345,047 399.939,505	6.197
14	568.342,606 399.945,692	15	568.339,882 399.952,376	7.218
16	568.328,175 399.950,239	17	568.318,588 399.949,255	9.637
18	568.322,887 399.940,111	19	568.325,727 399.933,469	7.224
20	568.327,487 399.929,484	21	568.330,093 399.924,141	5.945
22	568.332,686 399.917,313	23	568.335,327 399.910,809	7.02

** Lungimile segmentelor sunt determinate în planul de proiecție Stereo 70 și sunt rotunjite la 1 milimetru.

*** Distanța dintre puncte este formată din segmente cumulate ce sunt mai mici decât valoarea 1 milimetru.

**DATE DESPRE IMOBILUL NR. 6355**

Oficiul de Cadastru și Publicitate Imobiliară PRAHOVA
Biroul de Cadastru și Publicitate Imobiliară Câmpina

A. Partea I. Descrierea imobilului

TEREN Intravilan

Adresa: Loc. Bordenii Mari, Jud. Prahova

Nr. Crt	Nr cadastral Nr. topografic	Suprafața* (mp)	Observații / Referințe
A1		1.000	Sector cadastral:36 Teren neimprejmut;

B. Partea II. Proprietari și acte

Inscrieri privitoare la dreptul de proprietate și alte drepturi reale		Referințe
/		
Act Normativ nr. 7, din 13/03/1996 emis de Parlamentul României (lege);		
B1	Inscrierea posesiei, drept de PROPRIETATE, dobandit prin Lege, cota actuala 1/1 1) NEIDENTIFICAT NEIDENTIFICAT	A1
Act Normativ nr. 7, din 13/03/1996 emis de Parlamentul României, (art.13): (lege);		
B2	Se noteaza mentiunea de proprietar neidentificat.	A1

C. Partea III. SARCINI .

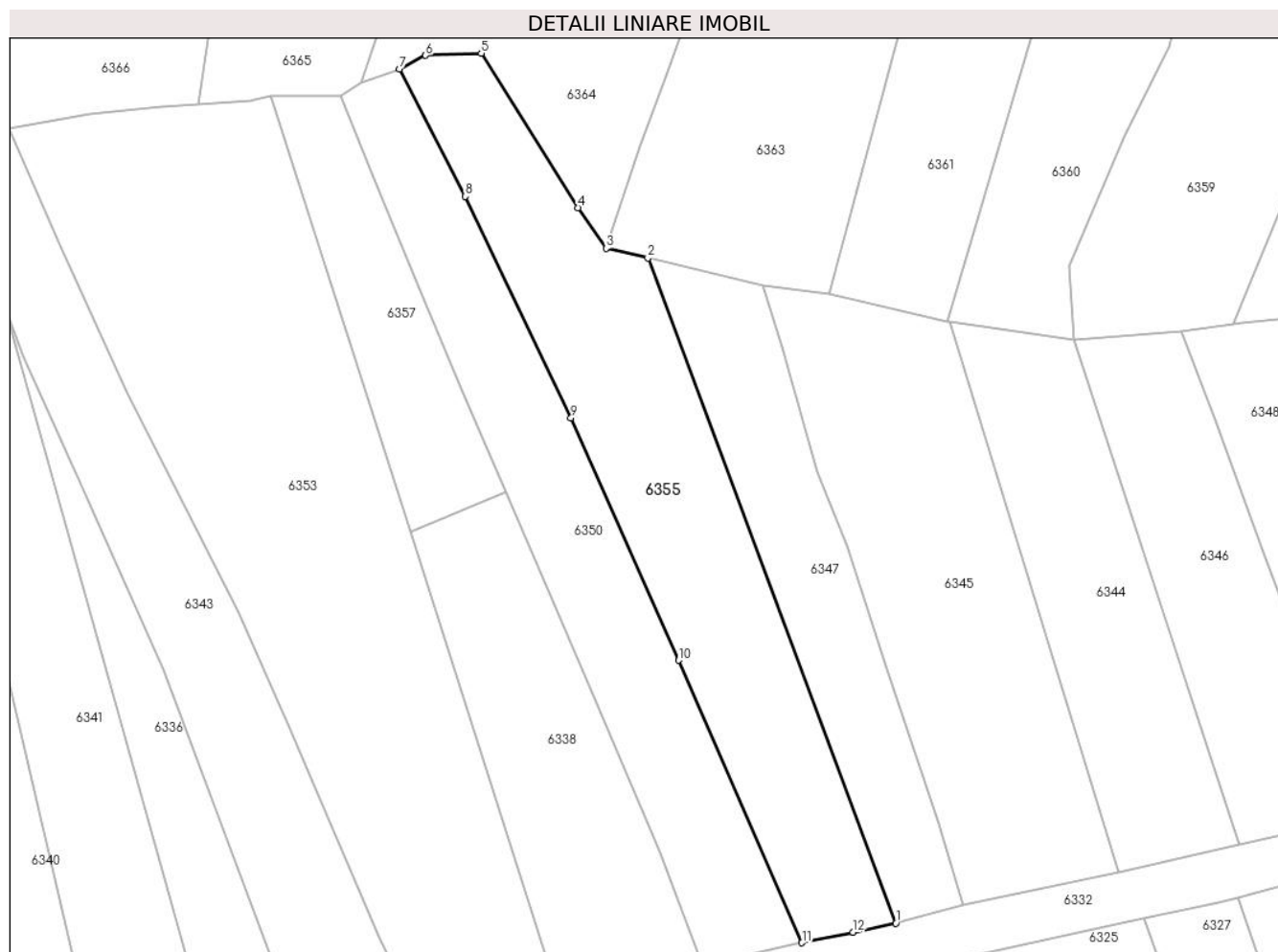
Inscrieri privind dezmembramintele dreptului de proprietate, drepturi reale de garanție și sarcini	Referințe
NU SUNT	

Anexa Nr. 1 La Partea I

Teren

Nr cadastral	Suprafața (mp)*	Observații / Referințe
	1.000	

* Suprafața este determinată în planul de proiecție Stereo 70.



Date referitoare la teren

Crt	Categorie folosință	Intra vilan	Suprafața (mp)	Tarla	Parcelă	Nr. topo	Observații / Referințe
1	faneata	DA	1.000	9	402/20	-	

Lungime Segmente

1) Valorile lungimilor segmentelor sunt obținute din proiecție în plan.

Punct început	X / Y	Punct sfârșit	X / Y	Lungime segment (** (m)
1	568.249,392 399.888,77	2	568.225,186 399.953,605	69.206
2	568.225,186 399.953,605	3	568.221,125 399.954,561	4.173
3	568.221,125 399.954,561	4	568.218,394 399.958,522	4.811
4	568.218,394 399.958,522	5	568.208,925 399.973,574	17.783
5	568.208,925 399.973,574	6	568.203,505 399.973,369	5.424

Punct început	X / Y	Punct sfârșit	X / Y	Lungime segment (** (m)
6	568.203,505 399.973,369	7	568.200,936 399.972,06	2.883
7	568.200,936 399.972,06	8	568.207,383 399.959,62	14.011
8	568.207,383 399.959,62	9	568.217,68 399.937,999	23.948
9	568.217,68 399.937,999	10	568.228,176 399.914,39	25.837
10	568.228,176 399.914,39	11	568.240,214 399.886,851	30.056
11	568.240,214 399.886,851	12	568.245,214 399.887,888	5.106
12	568.245,214 399.887,888	1	568.249,392 399.888,77	4.27

** Lungimile segmentelor sunt determinate în planul de proiecție Stereo 70 și sunt rotunjite la 1 milimetru.

*** Distanța dintre puncte este formată din segmente cumulate ce sunt mai mici decât valoarea 1 milimetru.

**DATE DESPRE IMOBILUL NR. 6356**

Oficiul de Cadastru și Publicitate Imobiliară PRAHOVA
Biroul de Cadastru și Publicitate Imobiliară Câmpina

A. Partea I. Descrierea imobilului

TEREN Intravilan

Adresa: Loc. Bordenii Mari, Jud. Prahova

Nr. Crt	Nr cadastral Nr. topografic	Suprafața* (mp)	Observații / Referințe
A1		Din acte: 1.518 Masurata: 1.413	Sector cadastral:36 Teren imprejmuit;

B. Partea II. Proprietari și acte

Inscrieri privitoare la dreptul de proprietate și alte drepturi reale		Referințe
/		
Act Administrativ nr. 101, din 20/08/2002 emis de C.J.P.S.D.P.A.T. (titlu de proprietate);		
B1	Intabulare, drept de PROPRIETATE, dobandit prin Reconstituire, cota actuala 1/1 1) ROMAN GH GHEORGHE	A1

C. Partea III. SARCINI .

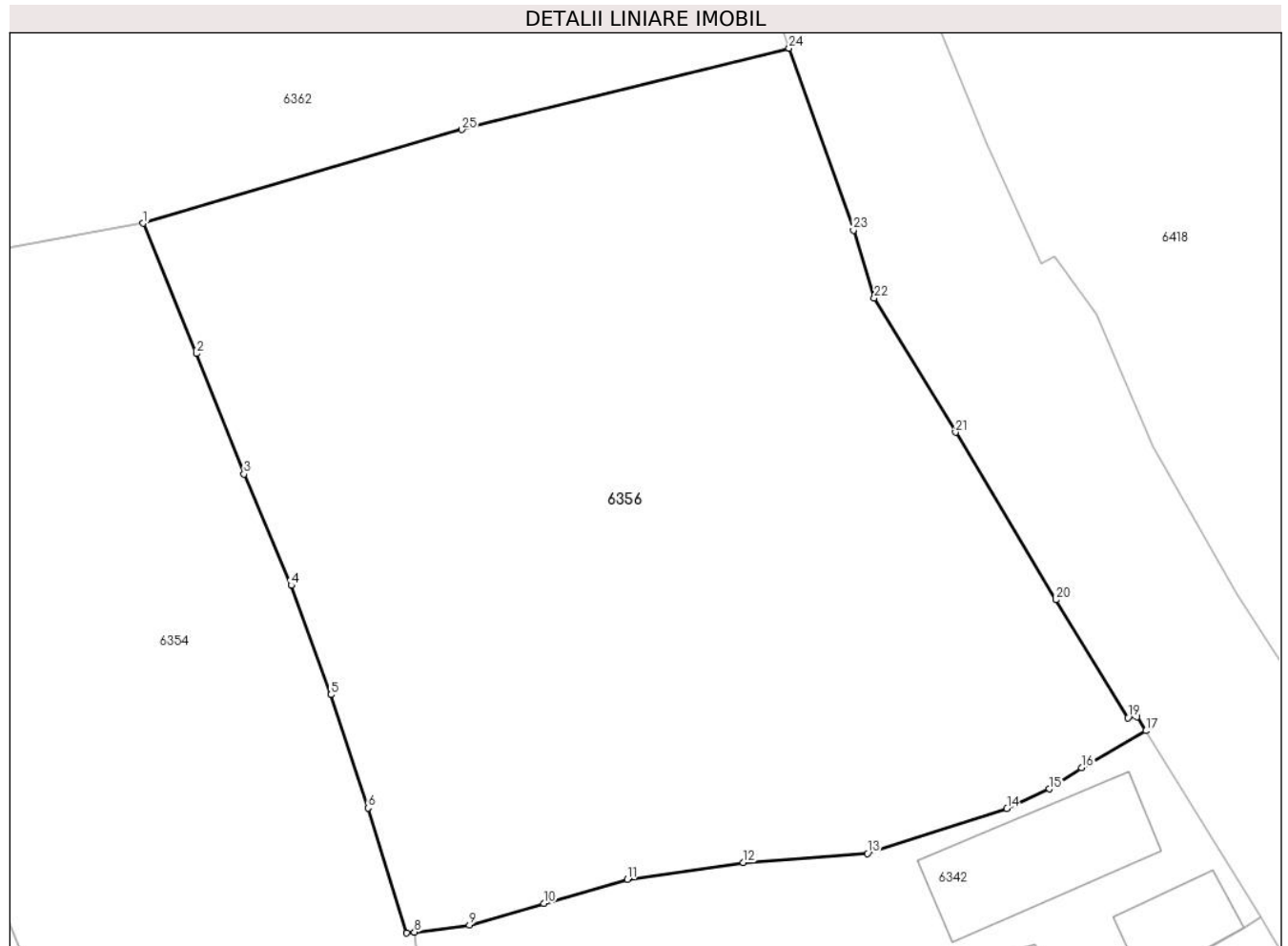
Inscrieri privind dezmembramintele dreptului de proprietate, drepturi reale de garanție și sarcini	Referințe
NU SUNT	

Anexa Nr. 1 La Partea I

Teren

Nr cadastral	Suprafața (mp)*	Observații / Referințe
	Din acte: 1.518 Masurata: 1.413	

* Suprafața este determinată în planul de proiecție Stereo 70.



Date referitoare la teren

Crt	Categorie folosință	Intravilan	Suprafața (mp)	Tarla	Parcelă	Nr. topo	Observații / Referințe
1	curți constructii	DA	650	31	2097	-	
2	faneata	DA	763	31	2096	-	

Lungime Segmente

1) Valorile lungimilor segmentelor sunt obținute din proiecție în plan.

Punct început	X / Y	Punct sfârșit	X / Y	Lungime segment (** (m)
1	568.339,882 399.952,376	2	568.342,606 399.945,692	7.218
3	568.345,047 399.939,505	4	568.347,476 399.933,804	6.197
5	568.349,514 399.928,193	6	568.351,41 399.922,381	6.113
7	568.353,4 399.915,968	8	568.353,797 399.916,019	0.4

Punct început	X / Y	Punct sfârșit	X / Y	Lungime segment (** (m)
2	568.342,606 399.945,692	3	568.345,047 399.939,505	6.651
4	568.347,476 399.933,804	5	568.349,514 399.928,193	5.97
6	568.351,41 399.922,381	7	568.353,4 399.915,968	6.715
8	568.353,797 399.916,019	9	568.356,629 399.916,37	2.854

Punct început	X / Y	Punct sfârșit	X / Y	Lungime segment (** (m)
9	568.356,629 399.916,37	10	568.360,432 399.917,485	3.963
11	568.364,713 399.918,724	12	568.370,672 399.919,586	6.021
13	568.377,047 399.920,055	14	568.384,195 399.922,347	7.506
15	568.386,377 399.923,36	16	568.388,023 399.924,45	1.974
17	568.391,322 399.926,34	18	568.390,875 399.927,064	0.851
19	568.390,412 399.927,008	20	568.386,709 399.933,063	7.098
21	568.381,559 399.941,652	22	568.377,395 399.948,55	8.057
23	568.376,325 399.952,024	24	568.373,02 399.961,356	9.9
25	568.356,221 399.957,184	1	568.339,882 399.952,376	17.032

Punct început	X / Y	Punct sfârșit	X / Y	Lungime segment (** (m)
10	568.360,432 399.917,485	11	568.364,713 399.918,724	4.457
12	568.370,672 399.919,586	13	568.377,047 399.920,055	6.392
14	568.384,195 399.922,347	15	568.386,377 399.923,36	2.406
16	568.388,023 399.924,45	17	568.391,322 399.926,34	3.802
18	568.390,875 399.927,064	19	568.390,412 399.927,008	0.466
20	568.386,709 399.933,063	21	568.381,559 399.941,652	10.015
22	568.377,395 399.948,55	23	568.376,325 399.952,024	3.635
24	568.373,02 399.961,356	25	568.356,221 399.957,184	17.31

** Lungimile segmentelor sunt determinate în planul de proiecție Stereo 70 și sunt rotunjite la 1 milimetru.

*** Distanța dintre puncte este formată din segmente cumulate ce sunt mai mici decât valoarea 1 milimetru.

**DATE DESPRE IMOBILUL NR. 6357**

Oficiul de Cadastru și Publicitate Imobiliară PRAHOVA
Biroul de Cadastru și Publicitate Imobiliară Câmpina

A. Partea I. Descrierea imobilului

TEREN Intravilan

Adresa: Loc. Bordenii Mari, Jud. Prahova

Nr. Crt	Nr cadastral Nr. topografic	Suprafața* (mp)	Observații / Referințe
A1		Din acte: 1.270 Masurata: 350	Sector cadastral:36 Teren imprejmuit;

B. Partea II. Proprietari și acte

Inscrieri privitoare la dreptul de proprietate și alte drepturi reale		Referințe
/		
Act Administrativ nr. 106505, din 22/10/2002 emis de C.J.P.S.D.P.A.T. (titlu de proprietate);		
B1	Intabulare, drept de PROPRIETATE, dobandit prin Reconstituire, cota actuala 1/1 1) CAZAN GR CONSTANTIN	A1

C. Partea III. SARCINI .

Inscrieri privind dezmembramintele dreptului de proprietate, drepturi reale de garanție și sarcini	Referințe
NU SUNT	

Anexa Nr. 1 La Partea I

Teren

Nr cadastral	Suprafața (mp)*	Observații / Referințe
	Din acte: 1.270 Masurata: 350	

* Suprafața este determinată în planul de proiecție Stereo 70.



Date referitoare la teren

Crt	Categorie folosință	Intra vilan	Suprafața (mp)	Tarla	Parcelă	Nr. topo	Observații / Referințe
1	faneata	DA	350	9	402/23	-	

Lungime Segmente

1) Valorile lungimilor segmentelor sunt obținute din proiecție în plan.

Punct început	X / Y	Punct sfârșit	X / Y	Lungime segment (** (m)
1	568.188,403 399.969,367	2	568.202,008 399.926,936	44.559
2	568.202,008 399.926,936	3	568.211,312 399.930,742	10.052
3	568.211,312 399.930,742	4	568.207,048 399.940,526	10.672
4	568.207,048 399.940,526	5	568.202,273 399.952,101	12.521
5	568.202,273 399.952,101	6	568.198,397 399.961,511	10.177

Punct început	X / Y	Punct sfârșit	X / Y	Lungime segment (** (m)
6	568.198,397 399.961,511	7	568.195,17 399.969,356	8.483
7	568.195,17 399.969,356	1	568.188,403 399.969,367	6.767

** Lungimile segmentelor sunt determinate în planul de proiecție Stereo 70 și sunt rotunjite la 1 milimetru.

*** Distanța dintre puncte este formată din segmente cumulate ce sunt mai mici decât valoarea 1 milimetru.

**DATE DESPRE IMOBILUL NR. 6358**

Oficiul de Cadastru și Publicitate Imobiliară PRAHOVA
Biroul de Cadastru și Publicitate Imobiliară Câmpina

A. Partea I. Descrierea imobilului

TEREN Intravilan

Adresa: Loc. Bordenii Mari, Jud. Prahova

Nr. Crt	Nr cadastral Nr. topografic	Suprafața* (mp)	Observații / Referințe
A1		1.053	Sector cadastral:36 Teren imprejmuit;

B. Partea II. Proprietari și acte

Inscrieri privitoare la dreptul de proprietate și alte drepturi reale		Referințe
/		
Act Normativ nr. 7, din 13/03/1996 emis de Parlamentul României (lege);		
B1	Inscrierea provizorie, drept de PROPRIETATE, dobandit prin Lege, cota actuala 1/1 1) NEIDENTIFICAT NEIDENTIFICAT	A1
B2	Se noteaza faptul ca imobilul are proprietar neidentificat.	A1

C. Partea III. SARCINI .

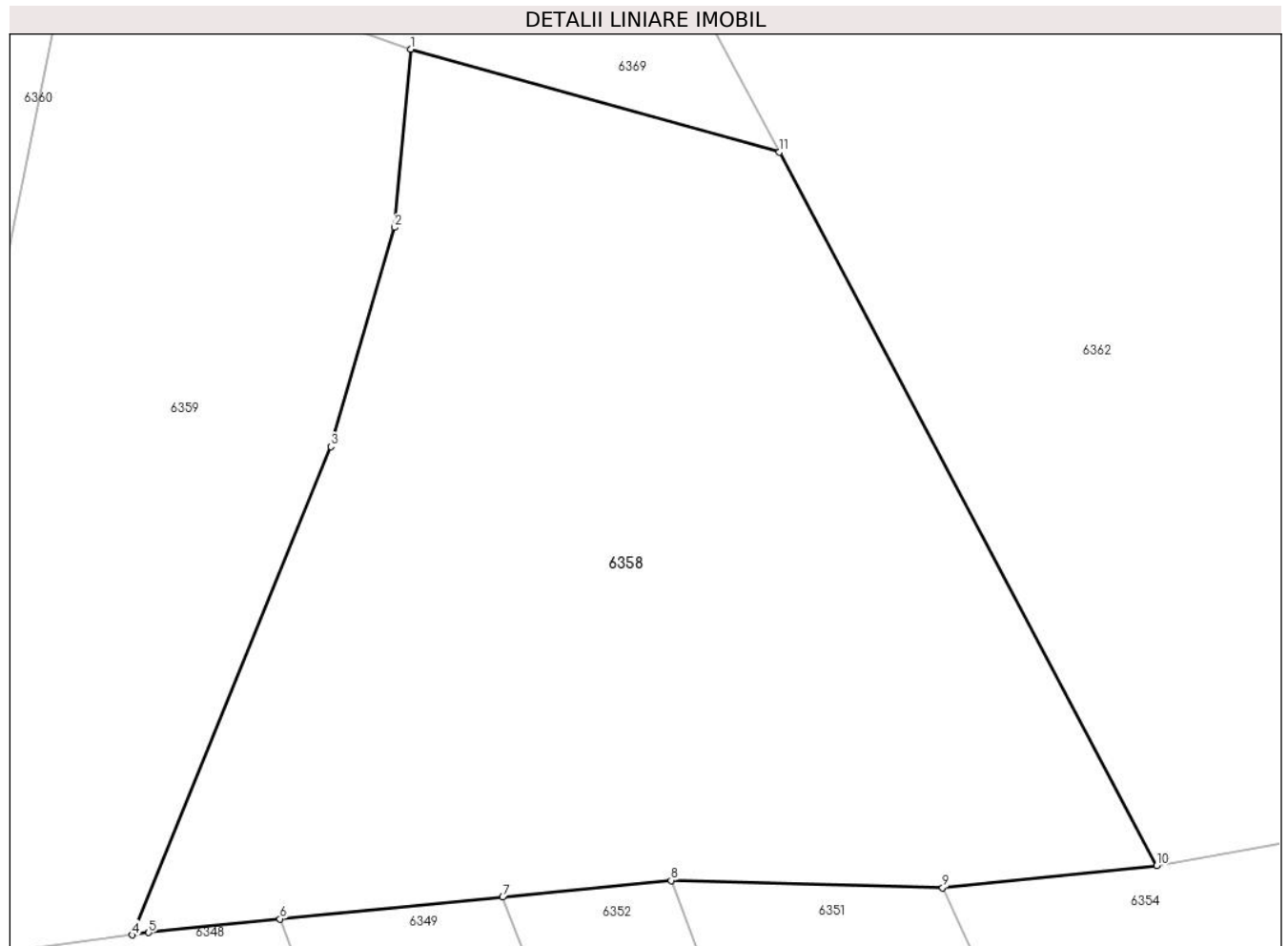
Inscrieri privind dezmembramintele dreptului de proprietate, drepturi reale de garanție și sarcini	Referințe
NU SUNT	

Anexa Nr. 1 La Partea I

Teren

Nr cadastral	Suprafața (mp)*	Observații / Referințe
	1.053	

* Suprafața este determinată în planul de proiecție Stereo 70.



Date referitoare la teren

Crt	Categorie folosință	Intravilan	Suprafața (mp)	Tarla	Parcelă	Nr. topo	Observații / Referințe
1	faneata	DA	1.053	9	402/12, 402/13	-	

Lungime Segmente

1) Valorile lungimilor segmentelor sunt obținute din proiecție în plan.

Punct început	X / Y	Punct sfârșit	X / Y	Lungime segment (** (m)
1	568.294,783 399.986,727	2	568.294,061 399.978,761	7.999
2	568.294,061 399.978,761	3	568.291,22 399.968,968	10.197
3	568.291,22 399.968,968	4	568.282,328 399.947,146	23.564
4	568.282,328 399.947,146	5	568.283,063 399.947,246	0.742
5	568.283,063 399.947,246	6	568.288,947 399.947,856	5.916

Punct început	X / Y	Punct sfârșit	X / Y	Lungime segment (** (m)
6	568.288,947 399.947,856	7	568.298,905 399.948,836	10.006
7	568.298,905 399.948,836	8	568.306,444 399.949,579	7.576
8	568.306,444 399.949,579	9	568.318,588 399.949,255	12.148
9	568.318,588 399.949,255	10	568.328,175 399.950,239	9.637
10	568.328,175 399.950,239	11	568.311,281 399.982,125	36.085
11	568.311,281 399.982,125	1	568.294,783 399.986,727	17.128

** Lungimile segmentelor sunt determinate în planul de proiecție Stereo 70 și sunt rotunjite la 1 milimetru.

*** Distanța dintre puncte este formată din segmente cumulate ce sunt mai mici decât valoarea 1 milimetru.

**DATE DESPRE IMOBILUL NR. 6359**

Oficiul de Cadastru și Publicitate Imobiliară PRAHOVA
Biroul de Cadastru și Publicitate Imobiliară Câmpina

A. Partea I. Descrierea imobilului

TEREN Intravilan

Adresa: Loc. Bordenii Mari, Nr. 8, Jud. Prahova

Nr. Crt	Nr cadastral Nr. topografic	Suprafața* (mp)	Observații / Referințe
A1	20895	746	Sector cadastral:36 Teren imprejmuit;

B. Partea II. Proprietari și acte

Inscrieri privitoare la dreptul de proprietate și alte drepturi reale		Referințe
4456 / 02/04/2012		
Act Notarial nr. 1524, din 29/03/2012 emis de IVAN CONSTANTIN;		
B2	Intabulare, drept de PROPRIETATEcumparare ca bun comun, dobandit prin Conventie, cota actuala 1/1 1) DUMITRU DANIELA 2) DUMITRU VALENTIN	A1
10507 / 20/06/2014		
Act Administrativ nr. 8572, din 21/05/2014 emis de ANCP (act notarial nr. 1524/29-03-2012 emis de BIROUL NOTARULUI PUBLIC IVAN CONSTANTIN; act administrativ nr. 4456/02-04-2012 emis de AGENTIA NATIONALA DE CASASTRU SI PUBLICITATE IMOBILIARA; act administrativ nr. 5388/30-05-2014 emis de PRIMARIA COMUNEI SCORTENI);		
B3	se noteaza schimbarea destinatiei imobilului din extravilanul com. Scorteni in intravilanul com. Scorteni	A1

C. Partea III. SARCINI .

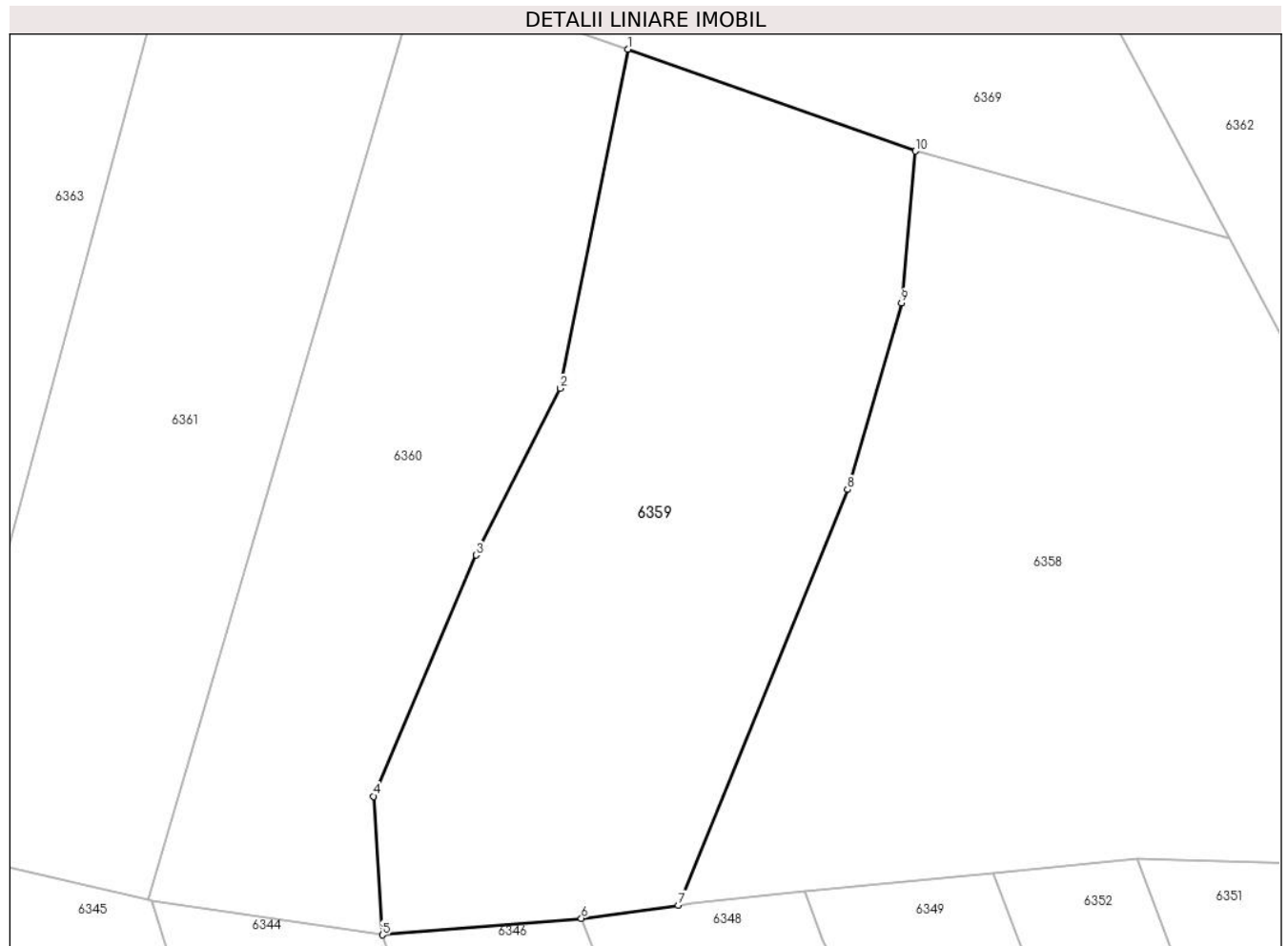
Inscrieri privind dezmembramintele dreptului de proprietate, drepturi reale de garanție și sarcini	Referințe
NU SUNT	

Anexa Nr. 1 La Partea I

Teren

Nr cadastral	Suprafața (mp)*	Observații / Referințe
20895	746	

* Suprafața este determinată în planul de proiecție Stereo 70.



Date referitoare la teren

Crt	Categorie folosință	Intravilan	Suprafața (mp)	Tarla	Parcelă	Nr. topo	Observații / Referințe
1	faneata	DA	746	9	402/11	-	

Lungime Segmente

1) Valorile lungimilor segmentelor sunt obținute din proiecție în plan.

Punct început	X / Y	Punct sfârșit	X / Y	Lungime segment (** (m)
1	568.279,669 399.992,077	2	568.276,114 399.974,277	18.152
2	568.276,114 399.974,277	3	568.271,699 399.965,525	9.803
3	568.271,699 399.965,525	4	568.266,317 399.952,861	13.76
4	568.266,317 399.952,861	5	568.266,767 399.945,582	7.293
5	568.266,767 399.945,582	6	568.277,231 399.946,454	10.5

Punct început	X / Y	Punct sfârșit	X / Y	Lungime segment (** (m)
6	568.277,231 399.946,454	7	568.282,328 399.947,146	5.144
7	568.282,328 399.947,146	8	568.291,22 399.968,968	23.564
8	568.291,22 399.968,968	9	568.294,061 399.978,761	10.197
9	568.294,061 399.978,761	10	568.294,783 399.986,727	7.999
10	568.294,783 399.986,727	1	568.279,669 399.992,077	16.033

** Lungimile segmentelor sunt determinate în planul de proiecție Stereo 70 și sunt rotunjite la 1 milimetru.

*** Distanța dintre puncte este formată din segmente cumulate ce sunt mai mici decât valoarea 1 milimetru.

**DATE DESPRE IMOBILUL NR. 6360**

Oficiul de Cadastru și Publicitate Imobiliară PRAHOVA
Biroul de Cadastru și Publicitate Imobiliară Câmpina

A. Partea I. Descrierea imobilului

TEREN Intravilan

Adresa: Loc. Bordenii Mari, Jud. Prahova

Nr. Crt	Nr cadastral Nr. topografic	Suprafața* (mp)	Observații / Referințe
A1		Din acte: 1.028 Masurata: 579	Sector cadastral:36 Teren imprejmuit;

B. Partea II. Proprietari și acte

Inscrieri privitoare la dreptul de proprietate și alte drepturi reale		Referințe
/		
Act Administrativ nr. 201375, din 17/01/2008 emis de C.J.P.S.D.P.A.T. (titlu de proprietate);		
B1	Intabulare, drept de PROPRIETATE, dobandit prin Reconstituire, cota actuala 1/1 1) NEACSU GR NICOLAE 2) CAZAN IOANA 3) DUMITRU MARIA	A1

C. Partea III. SARCINI .

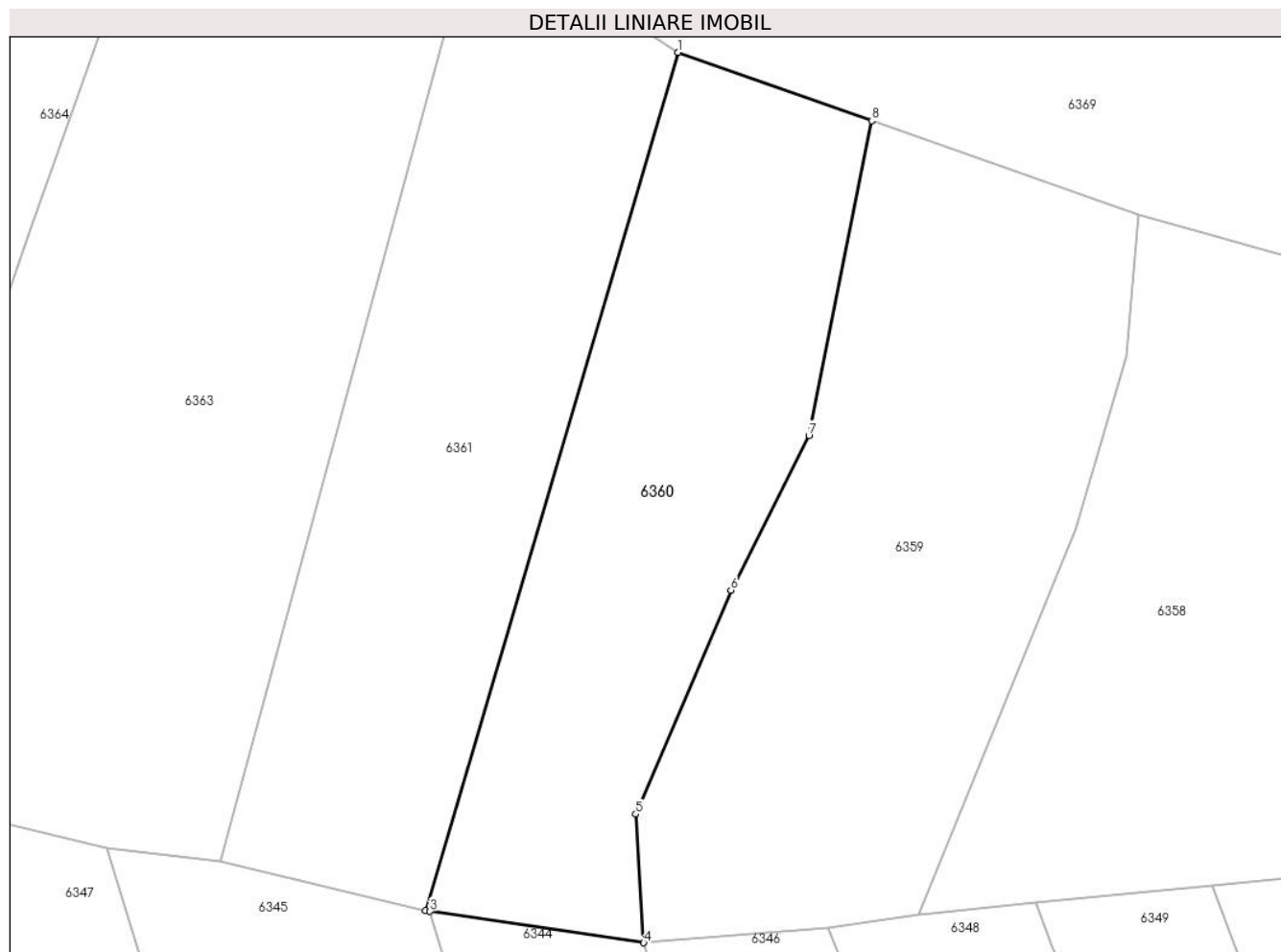
Inscrieri privind dezmembramintele dreptului de proprietate, drepturi reale de garanție și sarcini	Referințe
NU SUNT	

Anexa Nr. 1 La Partea I

Teren

Nr cadastral	Suprafața (mp)*	Observații / Referințe
	Din acte: 1.028 Masurata: 579	

* Suprafața este determinată în planul de proiecție Stereo 70.



Date referitoare la teren

Crt	Categorie folosință	Intra vilan	Suprafața (mp)	Tarla	Parcelă	Nr. topo	Observații / Referințe
1	pasune	DA	579	9	402/10	-	

Lungime Segmente

1) Valorile lungimilor segmentelor sunt obținute din proiecție în plan.

Punct început	X / Y	Punct sfârșit	X / Y	Lungime segment (** (m)
1	568.268,718 399.995,94	2	568.254,431 399.947,409	50.59
2	568.254,431 399.947,409	3	568.254,674 399.947,351	0.249
3	568.254,674 399.947,351	4	568.266,767 399.945,582	12.222
4	568.266,767 399.945,582	5	568.266,317 399.952,861	7.293
5	568.266,317 399.952,861	6	568.271,699 399.965,525	13.76

Punct început	X / Y	Punct sfârșit	X / Y	Lungime segment (** (m)
6	568.271,699 399.965,525	7	568.276,114 399.974,277	9.803
7	568.276,114 399.974,277	8	568.279,669 399.992,077	18.152
8	568.279,669 399.992,077	1	568.268,718 399.995,94	11.612

** Lungimile segmentelor sunt determinate în planul de proiecție Stereo 70 și sunt rotunjite la 1 milimetru.

*** Distanța dintre puncte este formată din segmente cumulate ce sunt mai mici decât valoarea 1 milimetru.

**DATE DESPRE IMOBILUL NR. 6361**

Oficiul de Cadastru și Publicitate Imobiliară PRAHOVA
Biroul de Cadastru și Publicitate Imobiliară Câmpina

A. Partea I. Descrierea imobilului

TEREN Intravilan

Adresa: Loc. Bordenii Mari, Jud. Prahova

Nr. Crt	Nr cadastral Nr. topografic	Suprafața* (mp)	Observații / Referințe
A1	20877	Din acte: 658 Masurata: 661	Sector cadastral:36 Teren imprejmuit;

B. Partea II. Proprietari și acte

Inscrieri privitoare la dreptul de proprietate și alte drepturi reale		Referințe
20718 / 27/12/2011		
Act Notarial nr. 3883, din 22/12/2011 emis de NP MINEA OCTAVIAN;		
B2	Intabulare, drept de PROPRIETATE, dobandit prin Conventie, cota actuala 1/1 1) VOINEA ION 2) VOINEA GEORGETA	A1

C. Partea III. SARCINI .

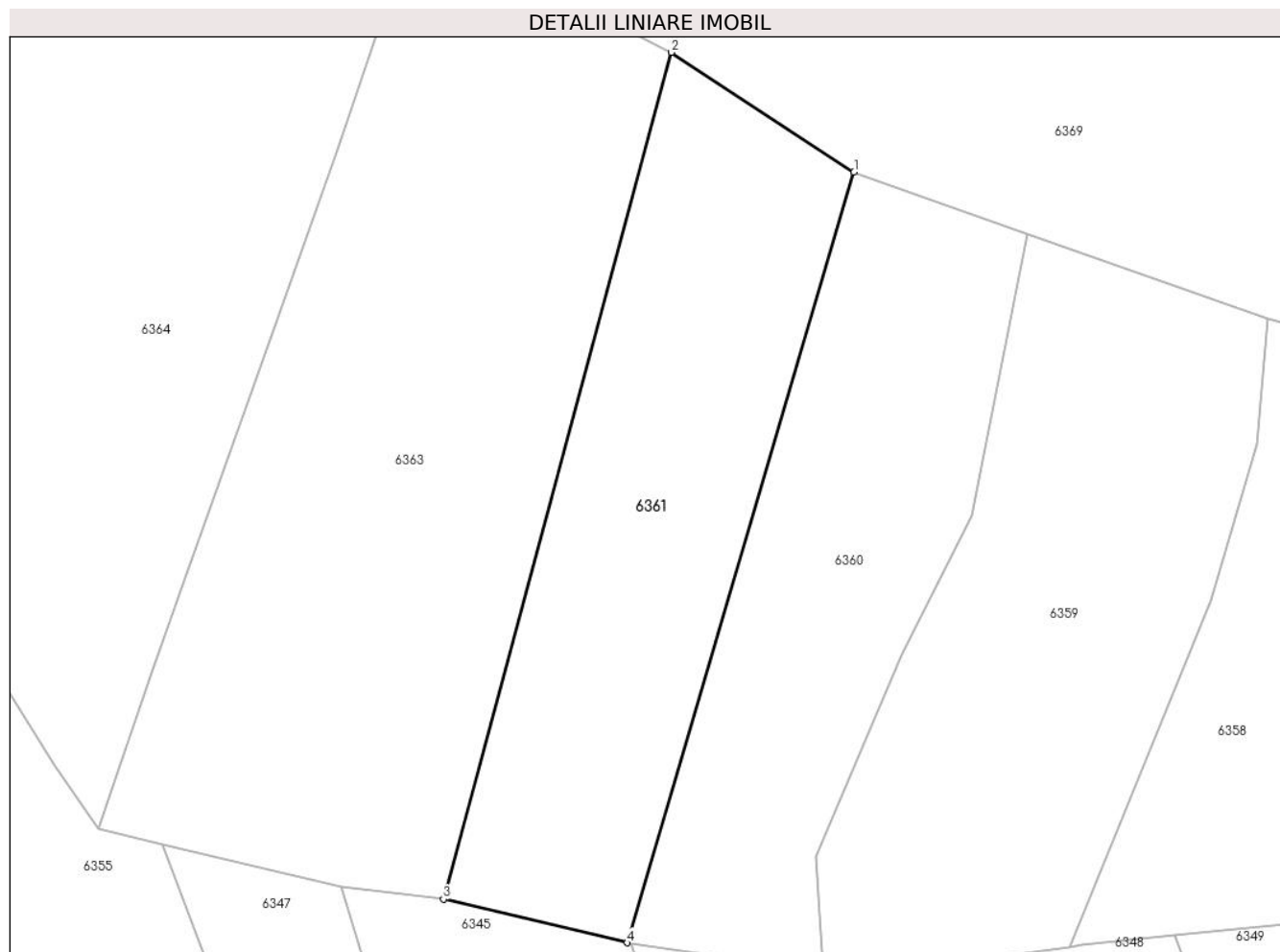
Inscrieri privind dezmembramintele dreptului de proprietate, drepturi reale de garanție și sarcini	Referințe
NU SUNT	

Anexa Nr. 1 La Partea I

Teren

Nr cadastral	Suprafața (mp)*	Observații / Referințe
20877	Din acte: 658 Masurata: 661	

* Suprafața este determinată în planul de proiecție Stereo 70.



Date referitoare la teren

Crt	Categorie folosință	Intra vilan	Suprafața (mp)	Tarla	Parcelă	Nr. topo	Observații / Referințe
1	faneata	DA	661	9	402/9	-	

Lungime Segmente

1) Valorile lungimilor segmentelor sunt obținute din proiecție în plan.

Punct început	X / Y	Punct sfârșit	X / Y	Lungime segment (** (m)
1	568.268,718 399.995,94	2	568.257,223 400.003,485	13.75
2	568.257,223 400.003,485	3	568.242,853 399.950,162	55.225
3	568.242,853 399.950,162	4	568.254,431 399.947,409	11.901
4	568.254,431 399.947,409	1	568.268,718 399.995,94	50.59

**** Lungimile segmentelor sunt determinate în planul de proiecție Stereo 70 și sunt rotunjite la 1 milimetru.**

***** Distanța dintre puncte este formată din segmente cumulate ce sunt mai mici decât valoarea 1 milimetru.**

**DATE DESPRE IMOBILUL NR. 6362**

Oficiul de Cadastru și Publicitate Imobiliară PRAHOVA
Biroul de Cadastru și Publicitate Imobiliară Câmpina

A. Partea I. Descrierea imobilului

TEREN Intravilan

Adresa: Loc. Bordenii Mari, Jud. Prahova

Nr. Crt	Nr cadastral Nr. topografic	Suprafața* (mp)	Observații / Referințe
A1		Din acte: 2.813 Masurata: 2.178	Sector cadastral:36 Teren imprejmuit;

B. Partea II. Proprietari și acte

Inscrieri privitoare la dreptul de proprietate și alte drepturi reale		Referințe
/		
Act Administrativ nr. 97869, din 06/09/2002 emis de C.J.P.S.D.P.A.T. (titlu de proprietate);		
B1	Intabulare, drept de PROPRIETATE, dobandit prin Reconstituire, cota actuala 1/1 1) PÎRVU CONSTANTIN VASILE	A1

C. Partea III. SARCINI .

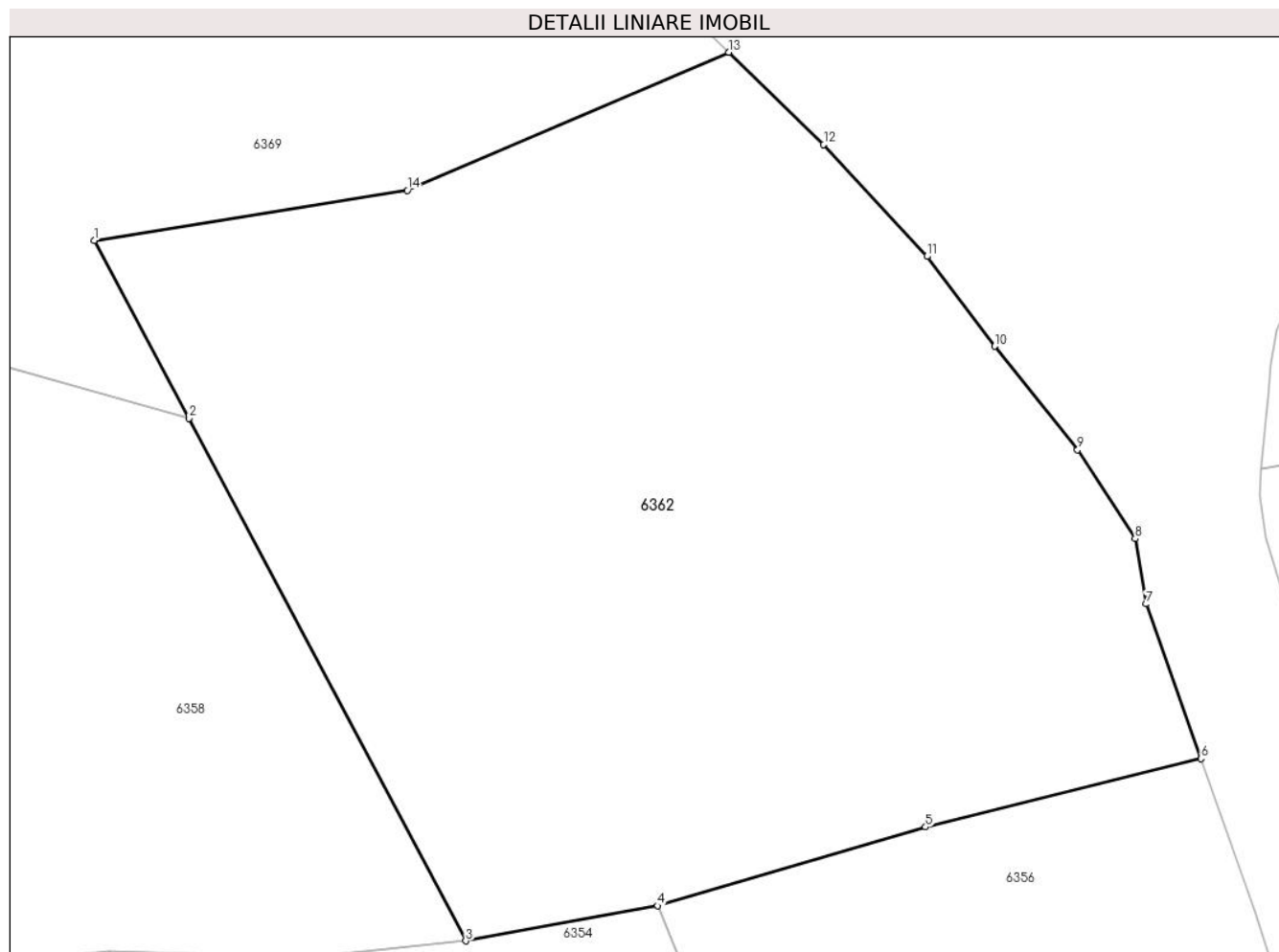
Inscrieri privind dezmembramintele dreptului de proprietate, drepturi reale de garanție și sarcini	Referințe
NU SUNT	

Anexa Nr. 1 La Partea I

Teren

Nr cadastral	Suprafața (mp)*	Observații / Referințe
	Din acte: 2.813 Masurata: 2.178	

* Suprafața este determinată în planul de proiecție Stereo 70.



Date referitoare la teren

Crt	Categorie folosință	Intra vilan	Suprafața (mp)	Tarla	Parcelă	Nr. topo	Observații / Referințe
1	faneata	DA	2.178	31	2095	-	

Lungime Segmente

1) Valorile lungimilor segmentelor sunt obținute din proiecție în plan.

Punct început	X / Y	Punct sfârșit	X / Y	Lungime segment (** (m)
1	568.305,526 399.992,987	2	568.311,281 399.982,125	12.292
2	568.311,281 399.982,125	3	568.328,175 399.950,239	36.085
3	568.328,175 399.950,239	4	568.339,882 399.952,376	11.9
4	568.339,882 399.952,376	5	568.356,221 399.957,184	17.032
5	568.356,221 399.957,184	6	568.373,02 399.961,356	17.31

Punct început	X / Y	Punct sfârșit	X / Y	Lungime segment (** (m)
6	568.373,02 399.961,356	7	568.369,676 399.970,8	10.018
7	568.369,676 399.970,8	8	568.369,014 399.974,779	4.034
8	568.369,014 399.974,779	9	568.365,496 399.980,201	6.463
9	568.365,496 399.980,201	10	568.360,432 399.986,518	8.096
10	568.360,432 399.986,518	11	568.356,311 399.992,006	6.863
11	568.356,311 399.992,006	12	568.350,007 399.998,82	9.283
12	568.350,007 399.998,82	13	568.344,217 400.004,462	8.084
13	568.344,217 400.004,462	14	568.324,608 399.996,043	21.34
14	568.324,608 399.996,043	1	568.305,526 399.992,987	19.326

** Lungimile segmentelor sunt determinate în planul de proiecție Stereo 70 și sunt rotunjite la 1 milimetru.

*** Distanța dintre puncte este formată din segmente cumulate ce sunt mai mici decât valoarea 1 milimetru.

**DATE DESPRE IMOBILUL NR. 6363**

Oficiul de Cadastru și Publicitate Imobiliară PRAHOVA
Biroul de Cadastru și Publicitate Imobiliară Câmpina

A. Partea I. Descrierea imobilului

TEREN Intravilan

Nr. CF vechi:1087

Nr. cadastral vechi:10225

Adresa: Loc. Bordenii Mari, Jud. Prahova

Nr. Crt	Nr cadastral Nr. topografic	Suprafața* (mp)	Observații / Referințe
A1	20313	Din acte: 1.171 Masurata: 1.160	Sector cadastral:36 Teren imprejmuit;

B. Partea II. Proprietari și acte

Inscrieri privitoare la dreptul de proprietate și alte drepturi reale		Referințe
16828 / 08/08/2008		
Act Administrativ nr. 4062, din 29/07/2008 emis de PRIMARIA SCORTENI;		
B2	se noteaza trecerea imobilului de sub A-1 din intravilan in extravilanul comunei Scorteni	A1
16829 / 08/08/2008		
Act Notarial nr. 2367, din 08/08/2008 emis de NP MINEA OCTAVIAN;		
B3	Intabulare, drept de PROPRIETATEcumparare ca bun comun, dobandit prin Conventie, cota actuala 1/1 1) VOINEA ION 2) VOINEA GEORGETA	A1
17746 / 21/08/2008		
Act Administrativ nr. 16828, din 08/08/2008 emis de BCF CAMPINA;		
B5	se indreapta eroarea materiala strecurata in incheierea nr. 16828/2008 in sensul ca se noteaza trecerea imobilului de sub A-1 din extravilan in intravilanul comunei Scorteni si nu din intravilan in extravilanul comunei Scorteni cum din eroare a fost in scris	A1
17607 / 02/11/2011		
Act Administrativ nr. 14927, din 15/09/2011 emis de AGENTIA NATIONALA DE CADASTRU SI PUBLICITATE IMOBI (act notarial nr. 2367/08-08-2008 emis de BIROUL NOTARULUI PUBLIC MINEA OCTAVIAN; act administrativ nr. 16829/08-08-2008 emis de AGENTIA NATIONALA DE CADASTRU SI PUBLICITATE IMOBI);		
B6	se noteaza repositionarea imobilului	A1

C. Partea III. SARCINI .

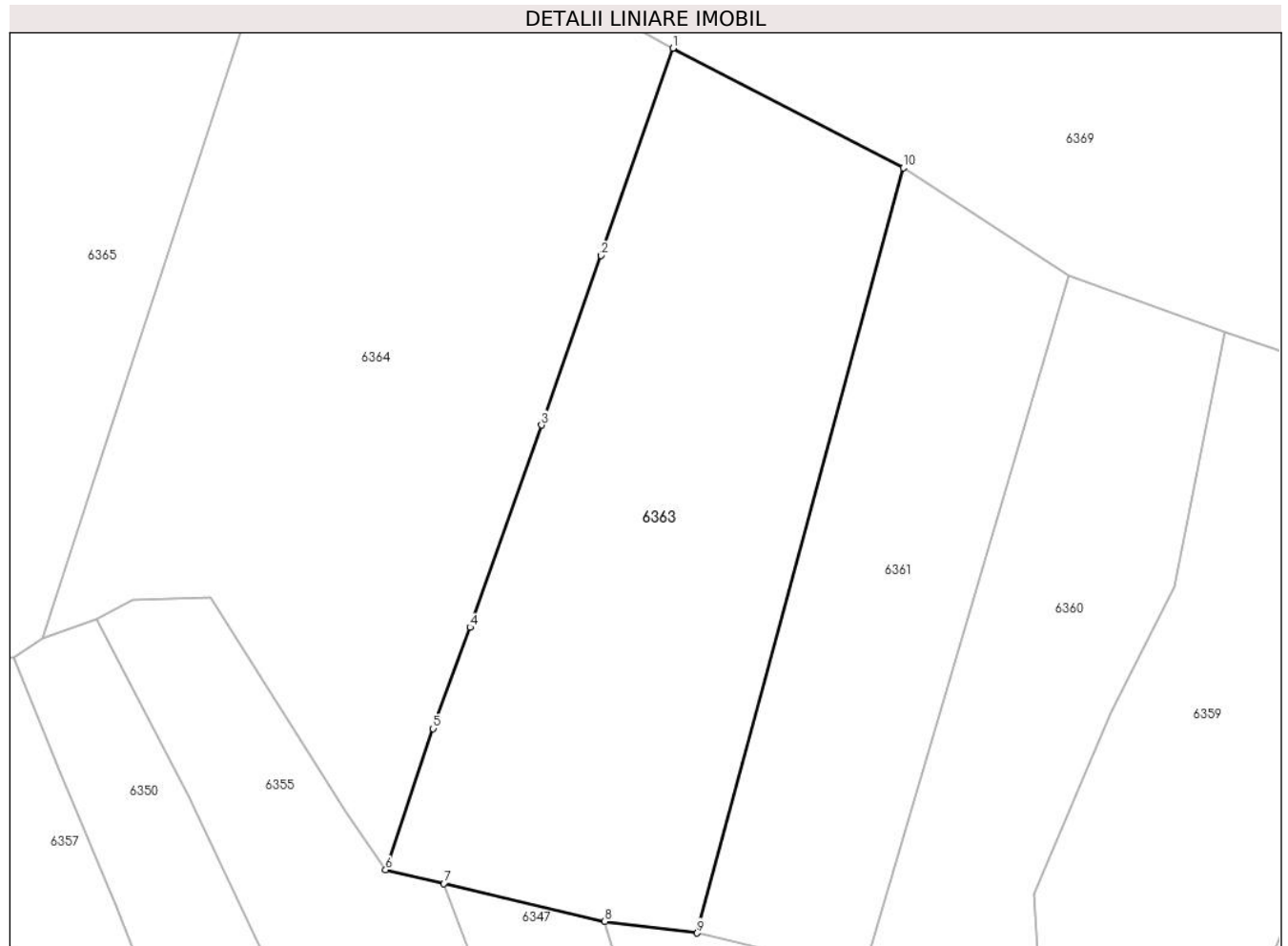
Inscrieri privind dezmembramintele dreptului de proprietate, drepturi reale de garanție și sarcini	Referințe
NU SUNT	

Anexa Nr. 1 La Partea I

Teren

Nr cadastral	Suprafața (mp)*	Observații / Referințe
20313	Din acte: 1.171 Masurata: 1.160	

* Suprafața este determinată în planul de proiecție Stereo 70.



Date referitoare la teren

Crt	Categorie folosință	Intra vilan	Suprafața (mp)	Tarla	Parcelă	Nr. topo	Observații / Referințe
1	faneata	DA	1.160	9	F 402/8	-	

Lungime Segmente

1) Valorile lungimilor segmentelor sunt obținute din proiecție în plan.

Punct început	X / Y	Punct sfârșit	X / Y	Lungime segment (** (m)
1	568.241,154 400.011,829	2	568.236,161 399.997,376	15.291
2	568.236,161 399.997,376	3	568.231,993 399.985,561	12.529
3	568.231,993 399.985,561	4	568.227,015 399.971,468	14.946
4	568.227,015 399.971,468	5	568.224,436 399.964,412	7.513
5	568.224,436 399.964,412	6	568.221,125 399.954,561	10.393

Punct început	X / Y	Punct sfârșit	X / Y	Lungime segment (** (m)
6	568.221,125 399.954,561	7	568.225,186 399.953,605	4.173
7	568.225,186 399.953,605	8	568.236,402 399.950,964	11.522
8	568.236,402 399.950,964	9	568.242,853 399.950,162	6.501
9	568.242,853 399.950,162	10	568.257,223 400.003,485	55.225
10	568.257,223 400.003,485	1	568.241,154 400.011,829	18.106

** Lungimile segmentelor sunt determinate în planul de proiecție Stereo 70 și sunt rotunjite la 1 milimetru.

*** Distanța dintre puncte este formată din segmente cumulate ce sunt mai mici decât valoarea 1 milimetru.

**DATE DESPRE IMOBILUL NR. 6364**

Oficiul de Cadastru și Publicitate Imobiliară PRAHOVA
Biroul de Cadastru și Publicitate Imobiliară Câmpina

A. Partea I. Descrierea imobilului

TEREN Intravilan

Adresa: Loc. Bordenii Mari, Jud. Prahova, T9; F402/5; F402/6

Nr. Crt	Nr cadastral Nr. topografic	Suprafața* (mp)	Observații / Referințe
A1	21709	1.558	Sector cadastral:36 Teren imprejmuit;

B. Partea II. Proprietari și acte

Inscrieri privitoare la dreptul de proprietate și alte drepturi reale		Referințe
19242 / 06/09/2016		
Act Notarial nr. 3237, din 02/09/2016 emis de NP Tudose Maria (CONTRACT DE VANZARE CUMPARARE);		
B1	Intabulare, drept de PROPRIETATEcumparare ca bun comun, dobandit prin Conventie, cota actuala 1/1 1) GHETU MONICA-NICOLETA 2) GHETU ROMEO CATALIN	A1

C. Partea III. SARCINI .

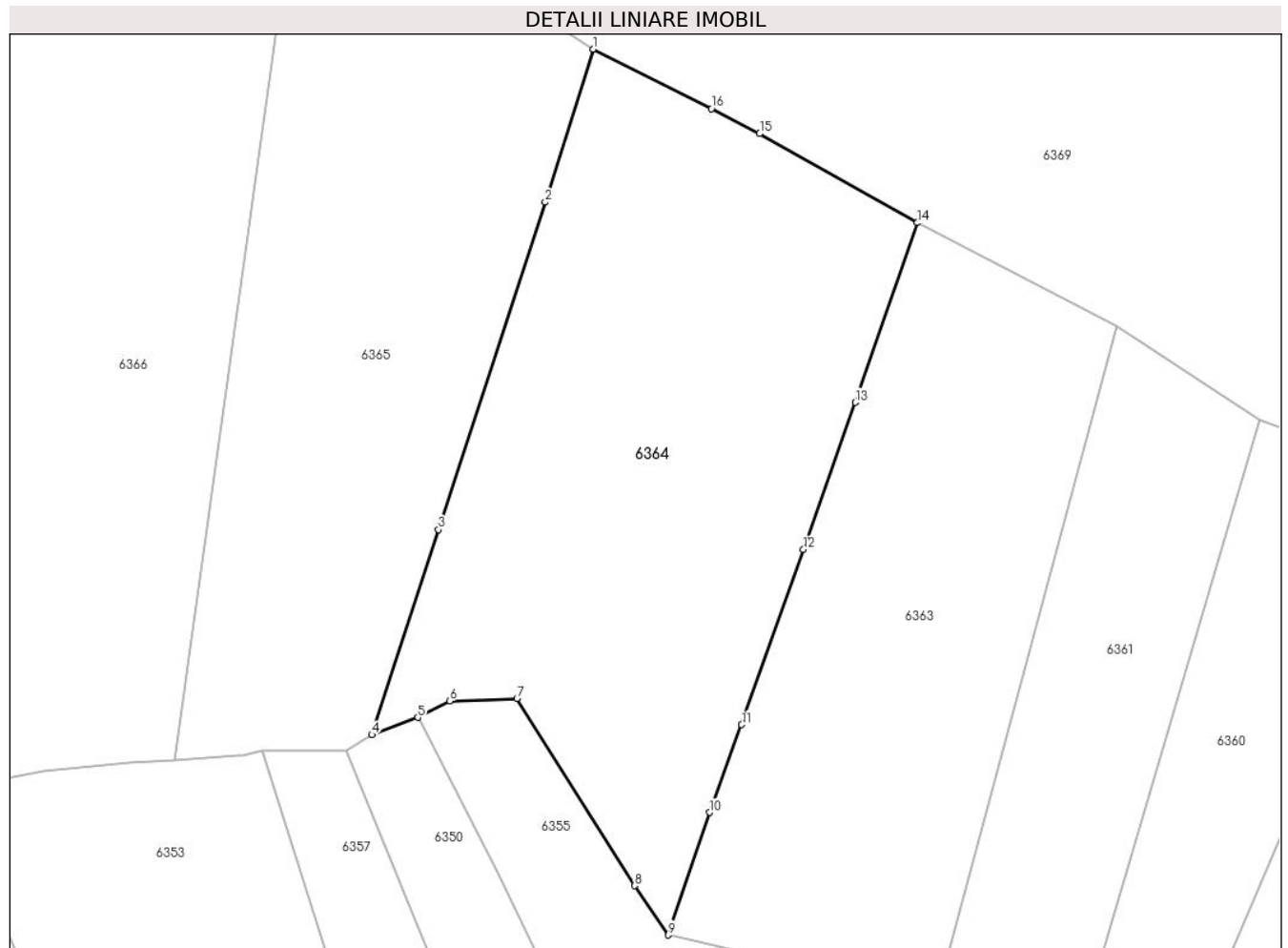
Inscrieri privind dezmembramintele dreptului de proprietate, drepturi reale de garanție și sarcini	Referințe
NU SUNT	

Anexa Nr. 1 La Partea I

Teren

Nr cadastral	Suprafața (mp)*	Observații / Referințe
21709	1.558	

* Suprafața este determinată în planul de proiecție Stereo 70.



Date referitoare la teren

Crt	Categorie folosință	Intravilan	Suprafața (mp)	Tarla	Parcelă	Nr. topo	Observații / Referințe
1	faneata	DA	550	9	402/5	-	
2	faneata	DA	1.008	9	402/6	-	

Lungime Segmente

1) Valorile lungimilor segmentelor sunt obținute din proiecție în plan.

Punct început	X / Y	Punct sfârșit	X / Y	Lungime segment (** (m)
1	568.215,076 400.025,782	2	568.211,196 400.013,477	12.902
2	568.211,196 400.013,477	3	568.202,601 399.987,153	27.692
3	568.202,601 399.987,153	4	568.197,231 399.970,669	17.337
4	568.197,231 399.970,669	5	568.200,936 399.972,06	3.958

Punct început	X / Y	Punct sfârșit	X / Y	Lungime segment (** (m)
5	568.200,936 399.972,06	6	568.203,505 399.973,369	2.883
6	568.203,505 399.973,369	7	568.208,925 399.973,574	5.424
7	568.208,925 399.973,574	8	568.218,394 399.958,522	17.783
8	568.218,394 399.958,522	9	568.221,125 399.954,561	4.811
9	568.221,125 399.954,561	10	568.224,436 399.964,412	10.393
10	568.224,436 399.964,412	11	568.227,015 399.971,468	7.513
11	568.227,015 399.971,468	12	568.231,993 399.985,561	14.946
12	568.231,993 399.985,561	13	568.236,161 399.997,376	12.529
13	568.236,161 399.997,376	14	568.241,154 400.011,829	15.291
14	568.241,154 400.011,829	15	568.228,466 400.018,991	14.57
15	568.228,466 400.018,991	16	568.224,577 400.021,001	4.378
16	568.224,577 400.021,001	1	568.215,076 400.025,782	10.636

** Lungimile segmentelor sunt determinate în planul de proiecție Stereo 70 și sunt rotunjite la 1 milimetru.

*** Distanța dintre puncte este formată din segmente cumulate ce sunt mai mici decât valoarea 1 milimetru.

**DATE DESPRE IMOBILUL NR. 6365**

Oficiul de Cadastru și Publicitate Imobiliară PRAHOVA
Biroul de Cadastru și Publicitate Imobiliară Câmpina

A. Partea I. Descrierea imobilului

TEREN Intravilan

Adresa: Loc. Bordenii Mari, Jud. Prahova

Nr. Crt	Nr cadastral Nr. topografic	Suprafața* (mp)	Observații / Referințe
A1		1.363	Sector cadastral:36 Teren imprejmuit;

B. Partea II. Proprietari și acte

Inscrieri privitoare la dreptul de proprietate și alte drepturi reale	Referințe
/	
Act Administrativ nr. 111160, din 22/11/2002 emis de C.J.P.S.D.P.A.T. (titlu de proprietate);	
B1	A1
Intabulare, drept de PROPRIETATE, dobandit prin Reconstituire, cota actuala 1/1	
1) DUȚESCU ION	
2) DUȚESCU NICOLAE	
3) BELCIUG IOANA	

C. Partea III. SARCINI .

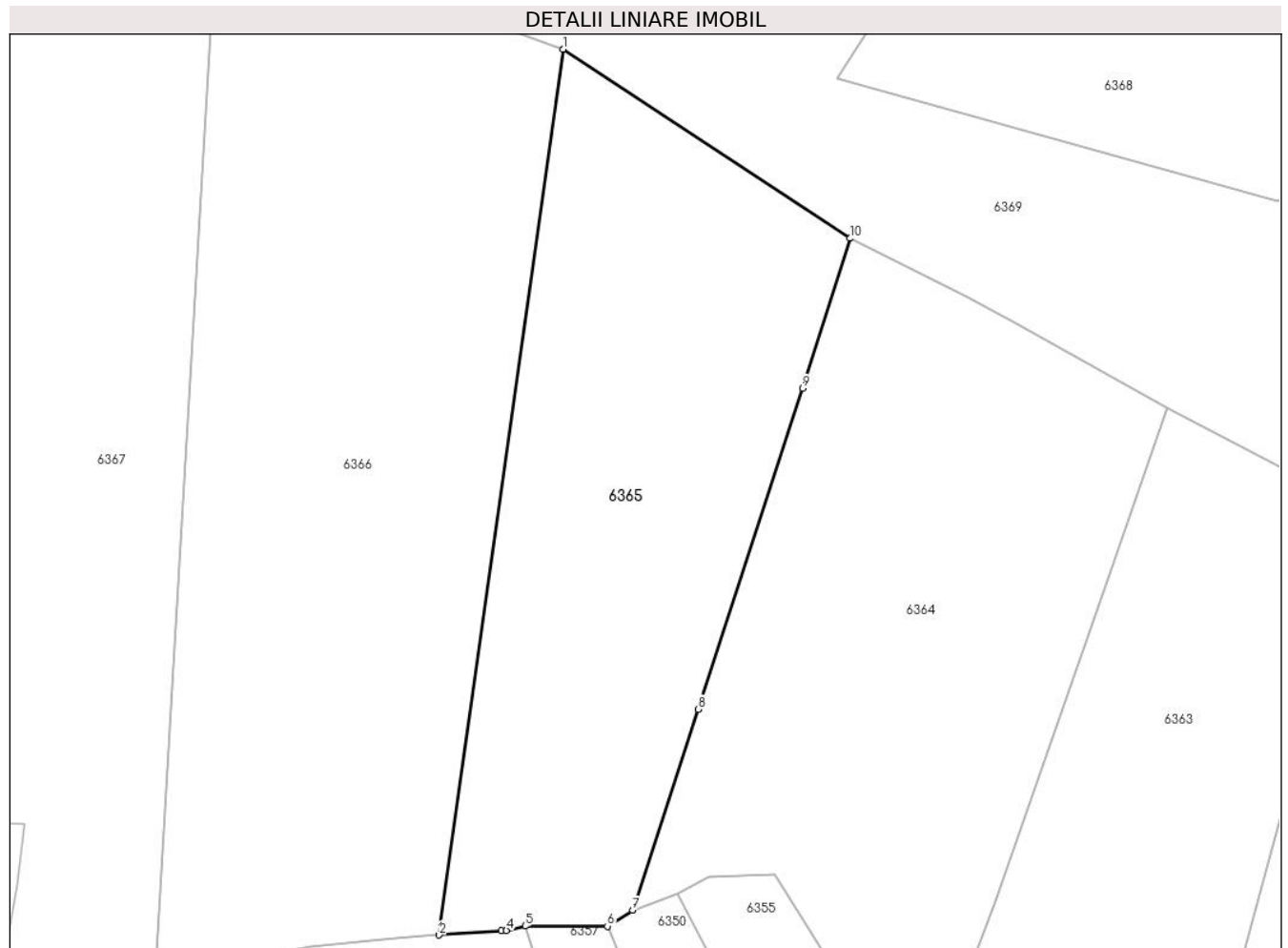
Inscrieri privind dezmembramintele dreptului de proprietate, drepturi reale de garanție și sarcini	Referințe
NU SUNT	

Anexa Nr. 1 La Partea I

Teren

Nr cadastral	Suprafața (mp)*	Observații / Referințe
	1.363	

* Suprafața este determinată în planul de proiecție Stereo 70.



Date referitoare la teren

Crt	Categorie folosință	Intravilan	Suprafața (mp)	Tarla	Parcelă	Nr. topo	Observații / Referințe
1	faneata	DA	1.363	9	402/3	-	

Lungime Segmente

1) Valorile lungimilor segmentelor sunt obținute din proiecție în plan.

Punct început	X / Y	Punct sfârșit	X / Y	Lungime segment (** (m)
1	568.191,532 400.041,301	2	568.181,349 399.968,633	73.378
2	568.181,349 399.968,633	3	568.186,451 399.968,974	5.113
3	568.186,451 399.968,974	4	568.186,869 399.969,002	0.419
4	568.186,869 399.969,002	5	568.188,403 399.969,367	1.577
5	568.188,403 399.969,367	6	568.195,17 399.969,356	6.767

Punct început	X / Y	Punct sfârșit	X / Y	Lungime segment (** (m)
6	568.195,17 399.969,356	7	568.197,231 399.970,669	2.444
7	568.197,231 399.970,669	8	568.202,601 399.987,153	17.337
8	568.202,601 399.987,153	9	568.211,196 400.013,477	27.692
9	568.211,196 400.013,477	10	568.215,076 400.025,782	12.902
10	568.215,076 400.025,782	1	568.191,532 400.041,301	28.199

** Lungimile segmentelor sunt determinate în planul de proiecție Stereo 70 și sunt rotunjite la 1 milimetru.

*** Distanța dintre puncte este formată din segmente cumulate ce sunt mai mici decât valoarea 1 milimetru.

**DATE DESPRE IMOBILUL NR. 6366**

Oficiul de Cadastru și Publicitate Imobiliară PRAHOVA
Biroul de Cadastru și Publicitate Imobiliară Câmpina

A. Partea I. Descrierea imobilului

TEREN Intravilan

Adresa: Loc. Bordenii Mari, Jud. Prahova

Nr. Crt	Nr cadastral Nr. topografic	Suprafața* (mp)	Observații / Referințe
A1		2.079	Sector cadastral:36 Teren imprejmuit;

B. Partea II. Proprietari și acte

Inscrieri privitoare la dreptul de proprietate și alte drepturi reale		Referințe
/		
Act Administrativ nr. 101754, din 11/07/2002 emis de C.J.P.S.D.P.A.T. (titlu de proprietate);		
B1	Intabulare, drept de PROPRIETATE, dobandit prin Reconstituire, cota actuala 1/1 1) BELCIU T IOAN 2) CULCEA S MARIA	A1

C. Partea III. SARCINI .

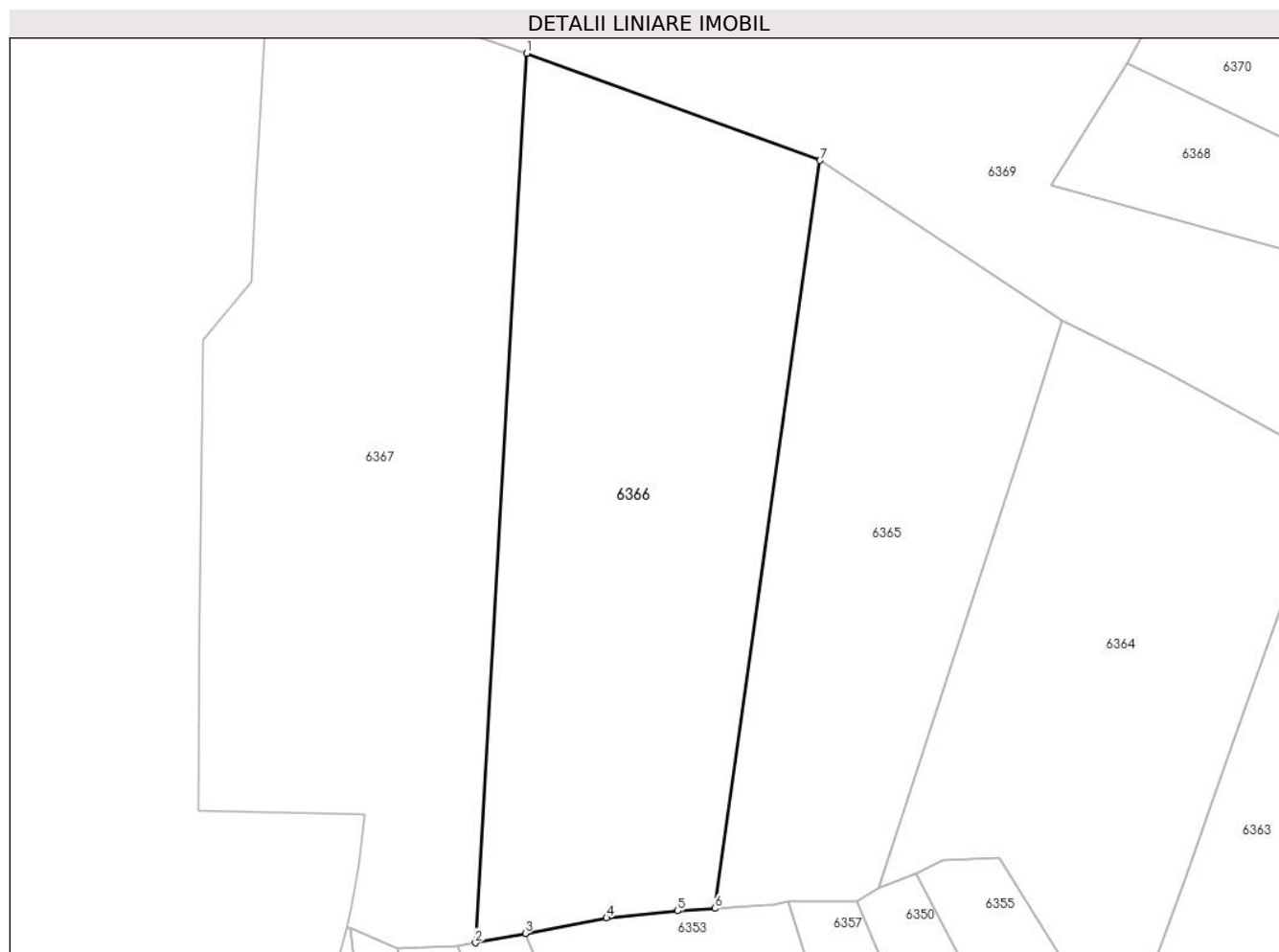
Inscrieri privind dezmembramintele dreptului de proprietate, drepturi reale de garanție și sarcini	Referințe
NU SUNT	

Anexa Nr. 1 La Partea I

Teren

Nr cadastral	Suprafața (mp)*	Observații / Referințe
	2.079	

* Suprafața este determinată în planul de proiecție Stereo 70.



Date referitoare la teren

Crt	Categorie folosință	Intravilan	Suprafața (mp)	Tarla	Parcelă	Nr. topo	Observații / Referințe
1	faneata	DA	2.079	9	102/2	-	

Lungime Segmente

1) Valorile lungimilor segmentelor sunt obținute din proiecție în plan.

Punct început	X / Y	Punct sfârșit	X / Y	Lungime segment (** (m)
1	568.163,042 400.051,704	2	568.158,049 399.965,295	86.553
2	568.158,049 399.965,295	3	568.162,91 399.966,213	4.947
3	568.162,91 399.966,213	4	568.170,789 399.967,705	8.019
4	568.170,789 399.967,705	5	568.177,709 399.968,389	6.954
5	568.177,709 399.968,389	6	568.181,349 399.968,633	3.648

Punct început	X / Y	Punct sfârșit	X / Y	Lungime segment (** (m)
6	568.181,349 399.968,633	7	568.191,532 400.041,301	73.378
7	568.191,532 400.041,301	1	568.163,042 400.051,704	30.329

** Lungimile segmentelor sunt determinate în planul de proiecție Stereo 70 și sunt rotunjite la 1 milimetru.

*** Distanța dintre puncte este formată din segmente cumulate ce sunt mai mici decât valoarea 1 milimetru.

**DATE DESPRE IMOBILUL NR. 6367**

Oficiul de Cadastru și Publicitate Imobiliară PRAHOVA
Biroul de Cadastru și Publicitate Imobiliară Câmpina

A. Partea I. Descrierea imobilului

TEREN Necunoscut

Adresa: Loc. Bordenii Mari, Jud. Prahova

Nr. Crt	Nr cadastral Nr. topografic	Suprafața* (mp)	Observații / Referințe
A1		2.303	Sector cadastral:36 Teren neimprejmuț;

B. Partea II. Proprietari și acte

Inscrieri privitoare la dreptul de proprietate și alte drepturi reale		Referințe
/		
Act Normativ nr. 7, din 13/03/1996 emis de Parlamentul României (lege);		
B1	Inscrierea provizorie, drept de PROPRIETATE, dobandit prin Lege, cota actuala 1/1 1) NEIDENTIFICAT NEIDENTIFICAT	A1
B2	Se noteaza faptul ca imobilul are proprietar neidentificat.	A1

C. Partea III. SARCINI .

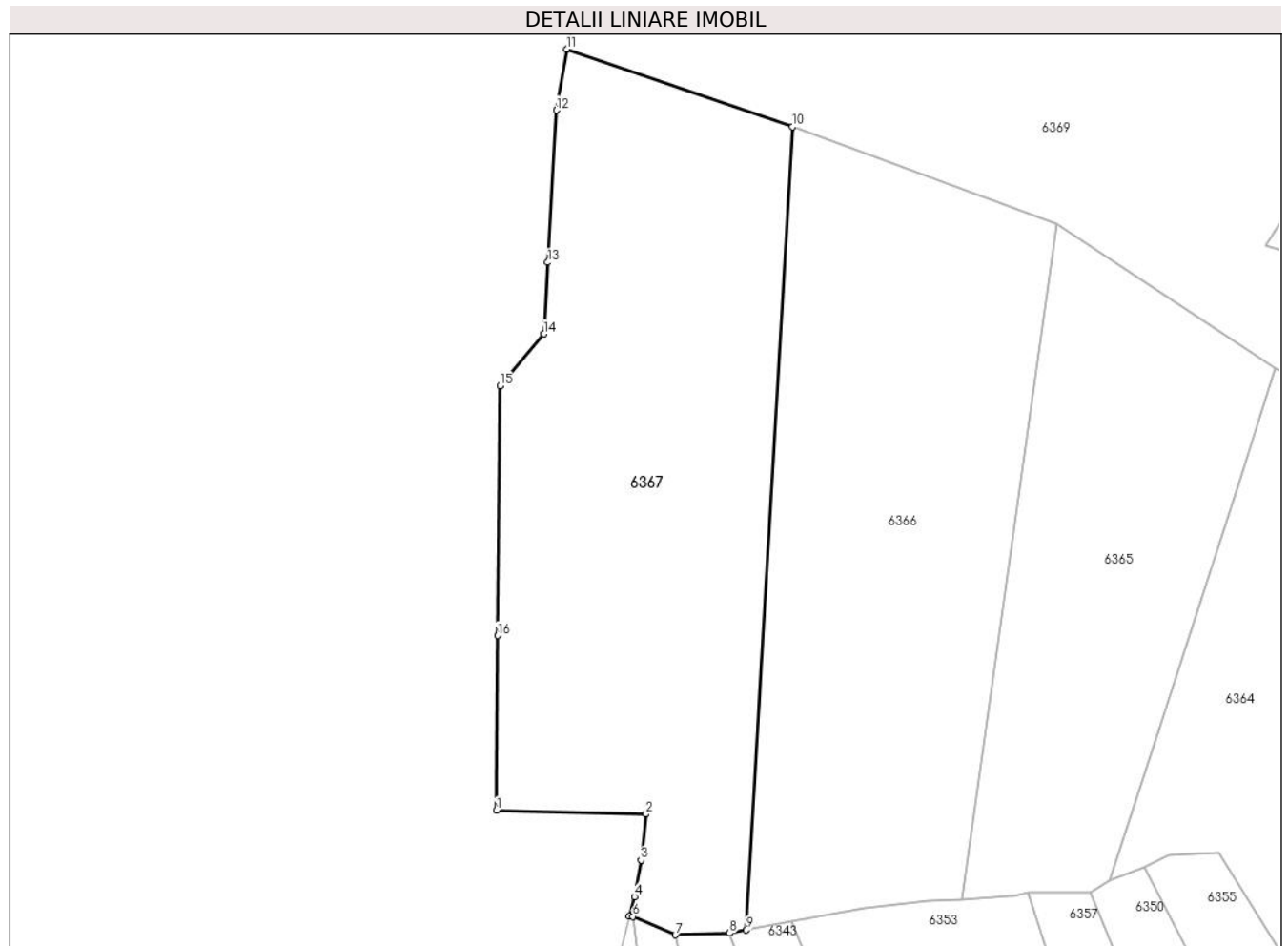
Inscrieri privind dezmembramintele dreptului de proprietate, drepturi reale de garanție și sarcini	Referințe
NU SUNT	

Anexa Nr. 1 La Partea I

Teren

Nr cadastral	Suprafața (mp)*	Observații / Referințe
	2.303	

* Suprafața este determinată în planul de proiecție Stereo 70.



Date referitoare la teren

Crt	Categorie folosință	Intravilan	Suprafața (mp)	Tarla	Parcelă	Nr. topo	Observații / Referințe
1	faneata	DA	1.918	9	402/1	-	
2	faneata	NU	385	9	402/1	-	

Lungime Segmente

1) Valorile lungimilor segmentelor sunt obținute din proiecție în plan.

Punct început	X / Y	Punct sfârșit	X / Y	Lungime segment (** (m)
1	568.131,159 399.978,171	2	568.147,286 399.977,766	16.132
2	568.147,286 399.977,766	3	568.146,727 399.972,827	4.971
3	568.146,727 399.972,827	4	568.146,012 399.968,883	4.008
4	568.146,012 399.968,883	5	568.145,479 399.966,77	2.18

Punct început	X / Y	Punct sfârșit	X / Y	Lungime segment (** (m)
5	568.145,479 399.966,77	6	568.145,847 399.966,759	0.368
6	568.145,847 399.966,759	7	568.150,43 399.964,777	4.993
7	568.150,43 399.964,777	8	568.156,269 399.964,959	5.842
8	568.156,269 399.964,959	9	568.158,049 399.965,295	1.811
9	568.158,049 399.965,295	10	568.163,042 400.051,704	86.553
10	568.163,042 400.051,704	11	568.138,711 400.060,062	25.727
11	568.138,711 400.060,062	12	568.137,61 400.053,489	6.665
12	568.137,61 400.053,489	13	568.136,671 400.037,126	16.39
13	568.136,671 400.037,126	14	568.136,241 400.029,447	7.691
14	568.136,241 400.029,447	15	568.131,535 400.023,831	7.327
15	568.131,535 400.023,831	16	568.131,262 399.996,965	26.867
16	568.131,262 399.996,965	1	568.131,159 399.978,171	18.794

** Lungimile segmentelor sunt determinate în planul de proiecție Stereo 70 și sunt rotunjite la 1 milimetru.

*** Distanța dintre puncte este formată din segmente cumulate ce sunt mai mici decât valoarea 1 milimetru.

**DATE DESPRE IMOBILUL NR. 6368**

Oficiul de Cadastru și Publicitate Imobiliară PRAHOVA
Biroul de Cadastru și Publicitate Imobiliară Câmpina

A. Partea I. Descrierea imobilului

TEREN Intravilan

Adresa: Loc. Bordenii Mari, Jud. Prahova

Nr. Crt	Nr cadastral Nr. topografic	Suprafața* (mp)	Observații / Referințe
A1		1.588	Sector cadastral:36 Teren imprejmuit;

B. Partea II. Proprietari și acte

Inscrieri privitoare la dreptul de proprietate și alte drepturi reale		Referințe
/		
Act Normativ nr. 7, din 13/03/1996 emis de Parlamentul României (lege);		
B1	Inscrierea provizorie, drept de PROPRIETATE, dobandit prin Lege, cota actuala 1/1 1) NEIDENTIFICAT NEIDENTIFICAT	A1
B2	Se noteaza faptul ca imobilul are proprietar neidentificat.	A1

C. Partea III. SARCINI .

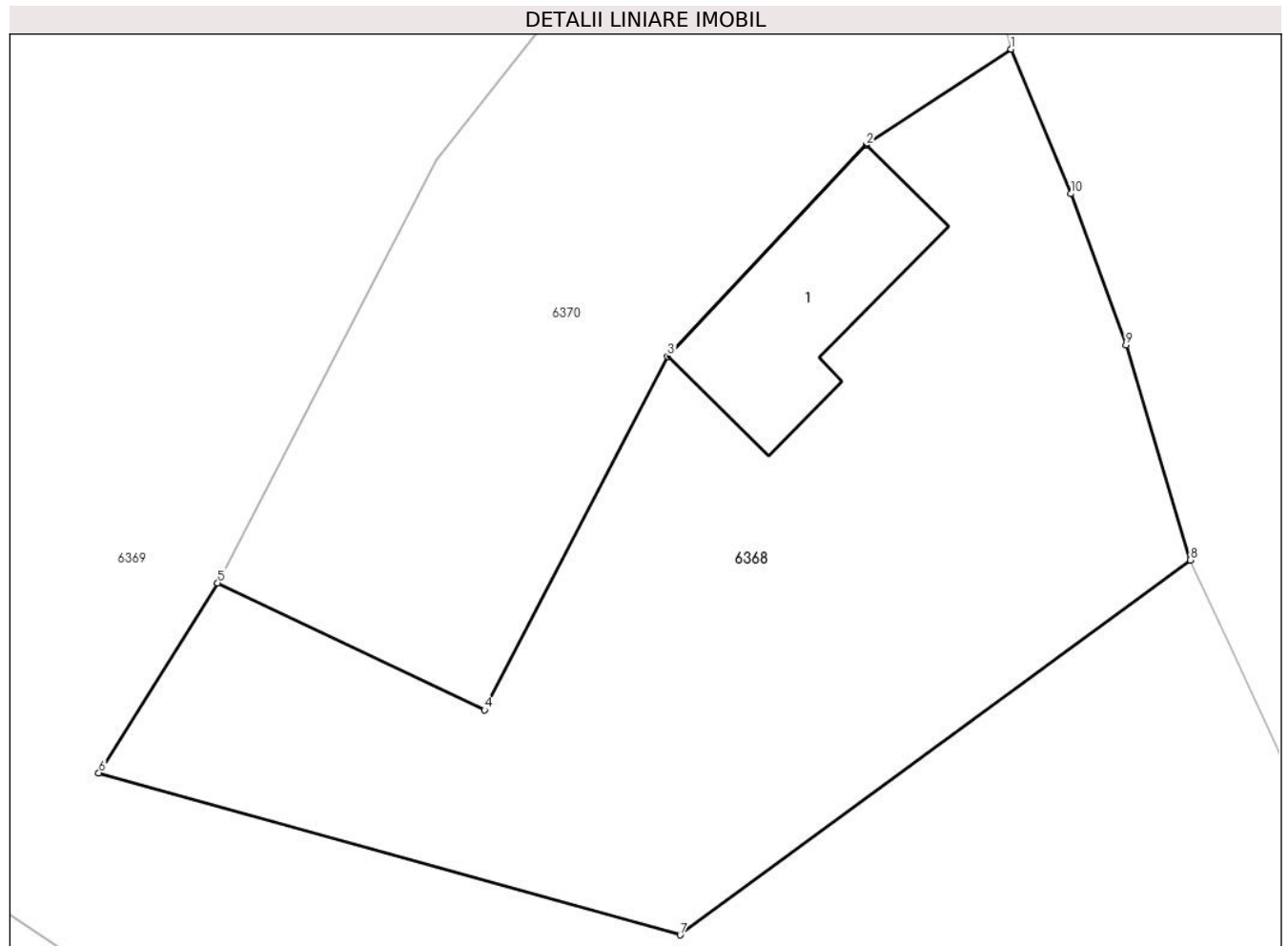
Inscrieri privind dezmembramintele dreptului de proprietate, drepturi reale de garanție și sarcini	Referințe
NU SUNT	

Anexa Nr. 1 La Partea I

Teren

Nr cadastral	Suprafața (mp)*	Observații / Referințe
	1.588	

* Suprafața este determinată în planul de proiecție Stereo 70.



Date referitoare la teren

Crt	Categorie folosință	Intravilan	Suprafața (mp)	Tarla	Parcelă	Nr. topo	Observații / Referințe
1	curți constructii	DA	600	31	2094/3	-	
2	altele	DA	988	31	2094/2	-	categoriade folosinta este Pdt.

Date referitoare la construcții

Crt	Număr	Destinație construcție	Supraf. (mp)	Situație juridică	Observații / Referințe
A1.1		construcții de locuințe	139	Fara acte	Nr. niveluri:1; S. construita la sol:139 mp; Locuinta

Lungime Segmente

1) Valorile lungimilor segmentelor sunt obținute din proiecție în plan.

Punct început	X / Y	Punct sfârșit	X / Y	Lungime segment (** (m)
1	568.270,746 400.083,787	2	568.261,746 400.077,836	10.79
2	568.261,746 400.077,836	3	568.249,398 400.064,73	18.006
3	568.249,398 400.064,73	4	568.238,023 400.042,796	24.709

Punct început	X / Y	Punct sfârșit	X / Y	Lungime segment (** (m)
4	568.238,023 400.042,796	5	568.221,447 400.050,67	18.351
5	568.221,447 400.050,67	6	568.214,067 400.038,885	13.905
6	568.214,067 400.038,885	7	568.250,181 400.028,825	37.489
7	568.250,181 400.028,825	8	568.281,865 400.052,081	39.303
8	568.281,865 400.052,081	9	568.277,884 400.065,427	13.927
9	568.277,884 400.065,427	10	568.274,453 400.074,817	9.997
10	568.274,453 400.074,817	1	568.270,746 400.083,787	9.706

** Lungimile segmentelor sunt determinate în planul de proiecție Stereo 70 și sunt rotunjite la 1 milimetru.

*** Distanța dintre puncte este formată din segmente cumulate ce sunt mai mici decât valoarea 1 milimetru.

**DATE DESPRE IMOBILUL NR. 6369**

Oficiul de Cadastru și Publicitate Imobiliară PRAHOVA
Biroul de Cadastru și Publicitate Imobiliară Câmpina

A. Partea I. Descrierea imobilului

TEREN Intravilan

Adresa: Loc. Bordenii Mari, Jud. Prahova

Nr. Crt	Nr cadastral Nr. topografic	Suprafața* (mp)	Observații / Referințe
A1		9.705	Sector cadastral:36 Teren imprejmuit;

B. Partea II. Proprietari și acte

Inscrieri privitoare la dreptul de proprietate și alte drepturi reale		Referințe
/		
Act Normativ nr. 7, din 13/03/1996 emis de Parlamentul României (lege);		
B1	Inscrierea provizorie, drept de PROPRIETATE, dobandit prin Lege, cota actuala 1/1 1) NEIDENTIFICAT NEIDENTIFICAT	A1
B2	Se noteaza faptul ca imobilul are proprietar neidentificat.	A1

C. Partea III. SARCINI .

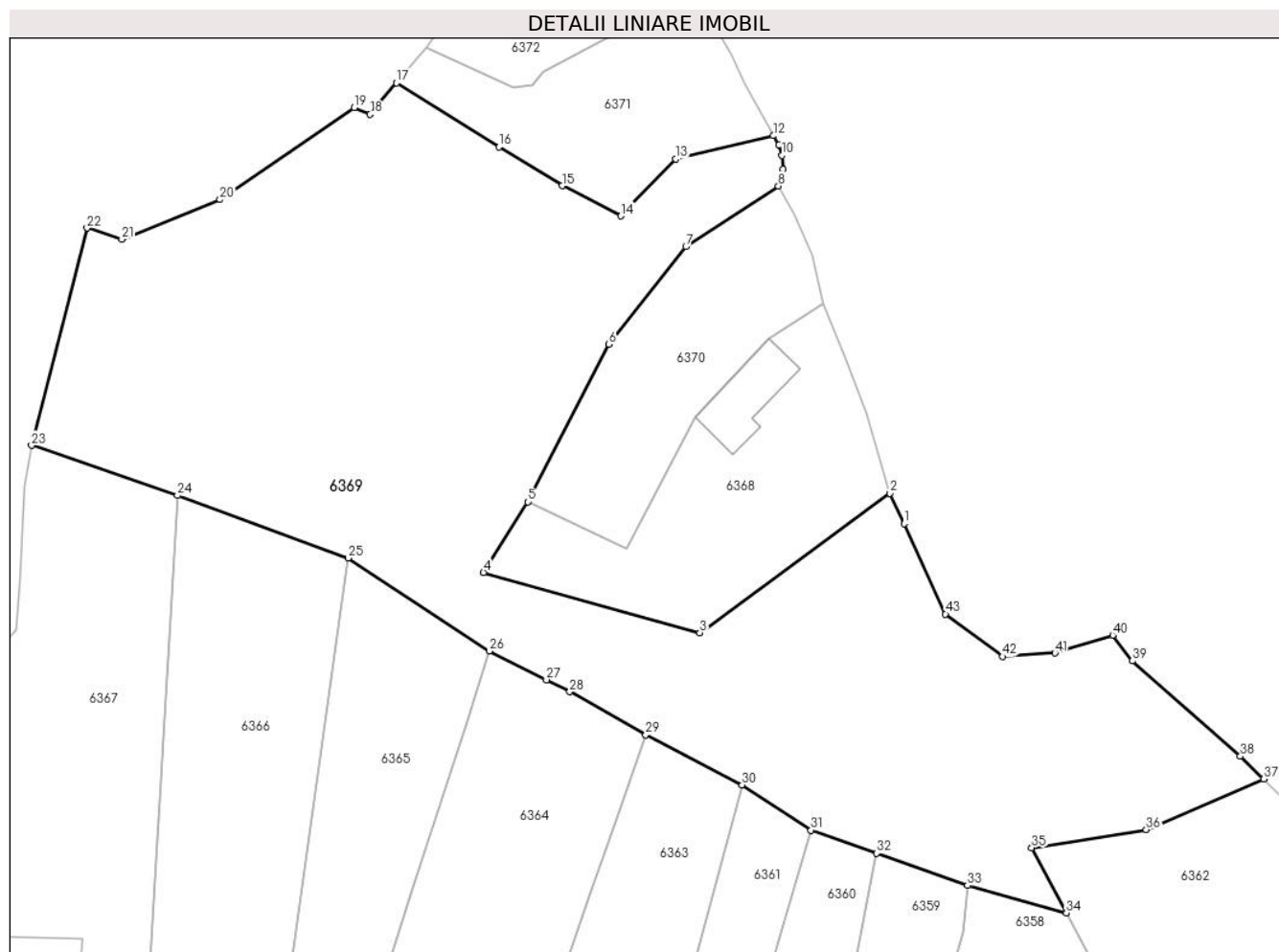
Inscrieri privind dezmembramintele dreptului de proprietate, drepturi reale de garanție și sarcini	Referințe
NU SUNT	

Anexa Nr. 1 La Partea I

Teren

Nr cadastral	Suprafața (mp)*	Observații / Referințe
	9.705	

* Suprafața este determinată în planul de proiecție Stereo 70.



Date referitoare la teren

Crt	Categorie folosință	Intravilan	Suprafața (mp)	Tarla	Parcelă	Nr. topo	Observații / Referințe
1	curți constructii	DA	600	31	2094/7	-	
2	altele	DA	9.105	31	2094/1, 2094/6, 2094/9, 2094/10, 2094/11	-	categoria de folosinta este Pdt

Lungime Segmente

1) Valorile lungimilor segmentelor sunt obținute din proiecție în plan.

Punct început	X / Y	Punct sfârșit	X / Y	Lungime segment
1	568.284,22 400.047,012	2	568.281,865 400.052,081	5.589
4	568.214,067 400.038,885	5	568.221,447 400.050,67	13.905
7	568.247,841 400.093,176	8	568.263,256 400.103,311	18.448
2	568.281,865 400.052,081	3	568.250,181 400.028,825	39.303
5	568.221,447 400.050,67	6	568.235,014 400.076,9	29.531
8	568.263,256 400.103,311	9	568.264,001 400.106,035	2.824
3	568.250,181 400.028,825	4	568.214,067 400.038,885	37.489
6	568.235,014 400.076,9	7	568.247,841 400.093,176	20.723
9	568.264,001 400.106,035	10	568.263,871 400.108,382	2.351

Punct început	X / Y	Punct sfârșit	X / Y	Lungime segment	Punct început	X / Y	Punct sfârșit	X / Y	Lungime segment	Punct început	X / Y	Punct sfârșit	X / Y	Lungime segment
10	568.263,871 400.108,382	11	568.263,342 400.110,104	1.801	11	568.263,342 400.110,104	12	568.262,437 400.111,671	1.809	12	568.262,437 400.111,671	13	568.246,103 400.107,778	16.792
13	568.246,103 400.107,778	14	568.237,002 400.098,289	13.149	14	568.237,002 400.098,289	15	568.227,206 400.103,329	11.016	15	568.227,206 400.103,329	16	568.216,679 400.109,79	12.352
16	568.216,679 400.109,79	17	568.199,593 400.120,456	20.142	17	568.199,593 400.120,456	18	568.195,175 400.115,223	6.849	18	568.195,175 400.115,223	19	568.192,537 400.116,346	2.867
19	568.192,537 400.116,346	20	568.170,146 400.101,026	27.13	20	568.170,146 400.101,026	21	568.153,754 400.094,406	17.679	21	568.153,754 400.094,406	22	568.147,966 400.096,302	6.091
22	568.147,966 400.096,302	23	568.138,711 400.060,062	37.402	23	568.138,711 400.060,062	24	568.163,042 400.051,704	25.727	24	568.163,042 400.051,704	25	568.191,532 400.041,301	30.329
25	568.191,532 400.041,301	26	568.215,076 400.025,782	28.199	26	568.215,076 400.025,782	27	568.224,577 400.021,001	10.636	27	568.224,577 400.021,001	28	568.228,466 400.018,991	4.378
28	568.228,466 400.018,991	29	568.241,154 400.011,829	14.57	29	568.241,154 400.011,829	30	568.257,223 400.003,485	18.106	30	568.257,223 400.003,485	31	568.268,718 399.995,94	13.75
31	568.268,718 399.995,94	32	568.279,669 399.992,077	11.612	32	568.279,669 399.992,077	33	568.294,783 399.986,727	16.033	33	568.294,783 399.986,727	34	568.311,281 399.982,125	17.128
34	568.311,281 399.982,125	35	568.305,526 399.992,987	12.292	35	568.305,526 399.992,987	36	568.324,608 399.996,043	19.326	36	568.324,608 399.996,043	37	568.344,217 400.004,462	21.34
37	568.344,217 400.004,462	38	568.340,317 400.008,263	5.446	38	568.340,317 400.008,263	39	568.322,33 400.024,149	23.998	39	568.322,33 400.024,149	40	568.319,019 400.028,418	5.403
40	568.319,019 400.028,418	41	568.309,404 400.025,45	10.063	41	568.309,404 400.025,45	42	568.300,677 400.024,869	8.747	42	568.300,677 400.024,869	43	568.291,132 400.031,966	11.895
43	568.291,132 400.031,966	1	568.284,22 400.047,012	16.558										

** Lungimile segmentelor sunt determinate în planul de proiecție Stereo 70 și sunt rotunjite la 1 milimetru.

*** Distanța dintre puncte este formată din segmente cumulate ce sunt mai mici decât valoarea 1 milimetru.

**DATE DESPRE IMOBILUL NR. 6370**

Oficiul de Cadastru și Publicitate Imobiliară PRAHOVA
Biroul de Cadastru și Publicitate Imobiliară Câmpina

A. Partea I. Descrierea imobilului

TEREN Intravilan

Adresa: Loc. Bordenii Mari, Jud. Prahova

Nr. Crt	Nr cadastral Nr. topografic	Suprafața* (mp)	Observații / Referințe
A1		Din acte: 1.183 Masurata: 1.190	Sector cadastral:36 Teren imprejmuit;

B. Partea II. Proprietari și acte

Inscrieri privitoare la dreptul de proprietate și alte drepturi reale		Referințe
/		
Act Administrativ nr. 111171, din 22/11/2002 emis de C.J.P.S.D.P.A.T. (titlu de proprietate);		
B1	Intabulare, drept de PROPRIETATE, dobandit prin Reconstituire, cota actuala 1/1 1) RACHIERU N DUMITRU 2) RACHIERU FLORICA	A1

C. Partea III. SARCINI .

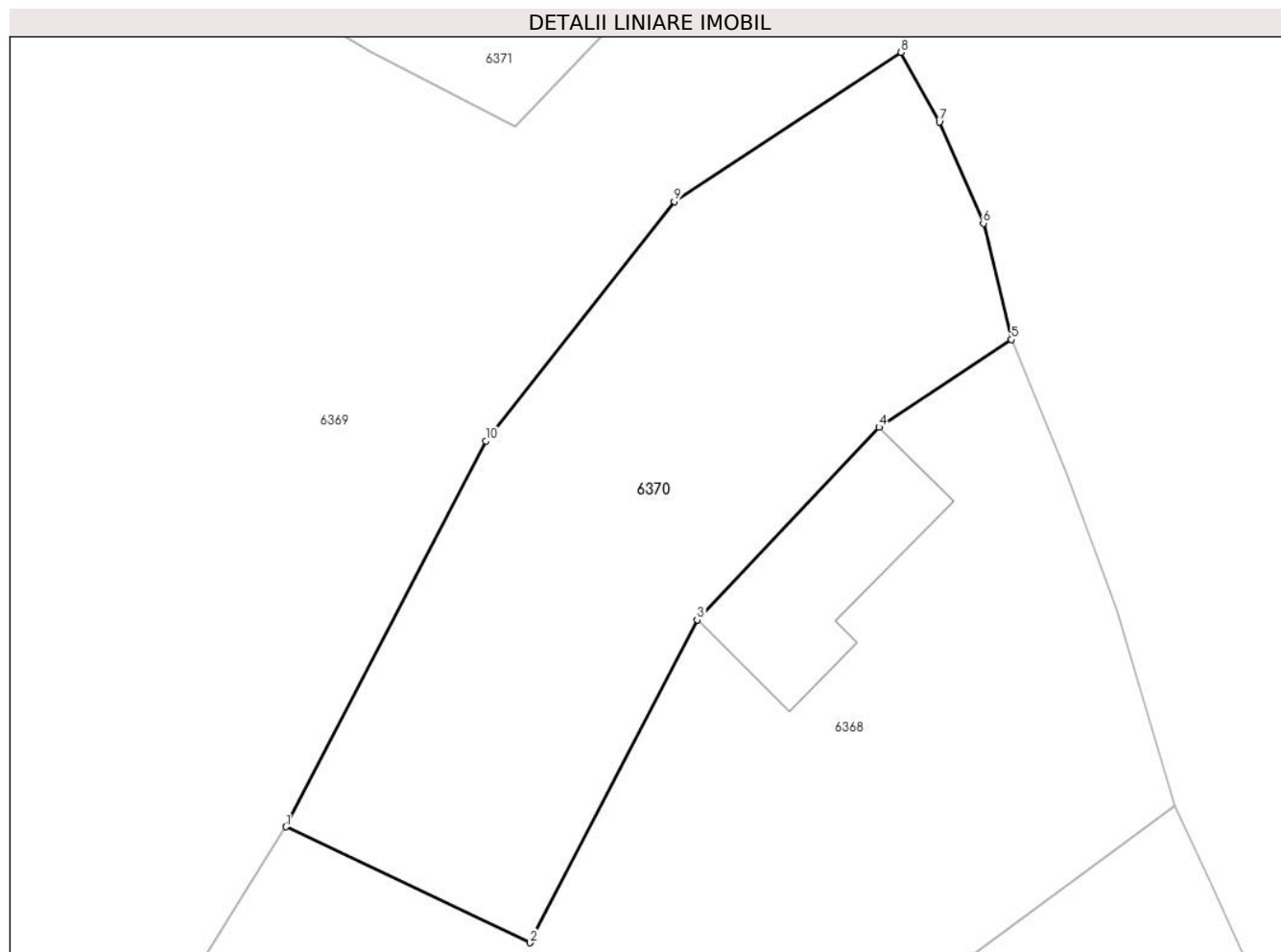
Inscrieri privind dezmembramintele dreptului de proprietate, drepturi reale de garanție și sarcini	Referințe
NU SUNT	

Anexa Nr. 1 La Partea I

Teren

Nr cadastral	Suprafața (mp)*	Observații / Referințe
	Din acte: 1.183 Masurata: 1.190	

* Suprafața este determinată în planul de proiecție Stereo 70.



Date referitoare la teren

Crt	Categorie folosință	Intravilan	Suprafața (mp)	Tarla	Parcelă	Nr. topo	Observații / Referințe
1	altele	DA	415	31	2094/4	-	categoria de folosinta este Pdt
2	arabil	DA	775	31	2094/5	-	

Lungime Segmente

1) Valorile lungimilor segmentelor sunt obținute din proiecție în plan.

Punct început	X / Y	Punct sfârșit	X / Y	Lungime segment (** (m)
1	568.221,447 400.050,67	2	568.238,023 400.042,796	18.351
2	568.238,023 400.042,796	3	568.249,398 400.064,73	24.709
3	568.249,398 400.064,73	4	568.261,746 400.077,836	18.006
4	568.261,746 400.077,836	5	568.270,746 400.083,787	10.79

Punct început	X / Y	Punct sfârșit	X / Y	Lungime segment (** (m)
5	568.270,746 400.083,787	6	568.268,846 400.091,689	8.127
6	568.268,846 400.091,689	7	568.265,852 400.098,574	7.508
7	568.265,852 400.098,574	8	568.263,256 400.103,311	5.402
8	568.263,256 400.103,311	9	568.247,841 400.093,176	18.448
9	568.247,841 400.093,176	10	568.235,014 400.076,9	20.723
10	568.235,014 400.076,9	1	568.221,447 400.050,67	29.531

** Lungimile segmentelor sunt determinate în planul de proiecție Stereo 70 și sunt rotunjite la 1 milimetru.

*** Distanța dintre puncte este formată din segmente cumulate ce sunt mai mici decât valoarea 1 milimetru.

**DATE DESPRE IMOBILUL NR. 6371**

Oficiul de Cadastru și Publicitate Imobiliară PRAHOVA
Biroul de Cadastru și Publicitate Imobiliară Câmpina

A. Partea I. Descrierea imobilului

TEREN Intravilan

Adresa: Loc. Bordenii Mari, Jud. Prahova

Nr. Crt	Nr cadastral Nr. topografic	Suprafața* (mp)	Observații / Referințe
A1		1.122	Sector cadastral:36 Teren imprejmuit;

B. Partea II. Proprietari și acte

Inscrieri privitoare la dreptul de proprietate și alte drepturi reale		Referințe
/		
Act Administrativ nr. 216574, din 07/09/2023 emis de C.J.P.S.D.P.A.T. (titlu de proprietate);		
B1	Intabulare, drept de PROPRIETATE, dobandit prin Reconstituire, cota actuala 1/1 1) STAN OLIMPIA 2) BADEA MARIA	A1

C. Partea III. SARCINI .

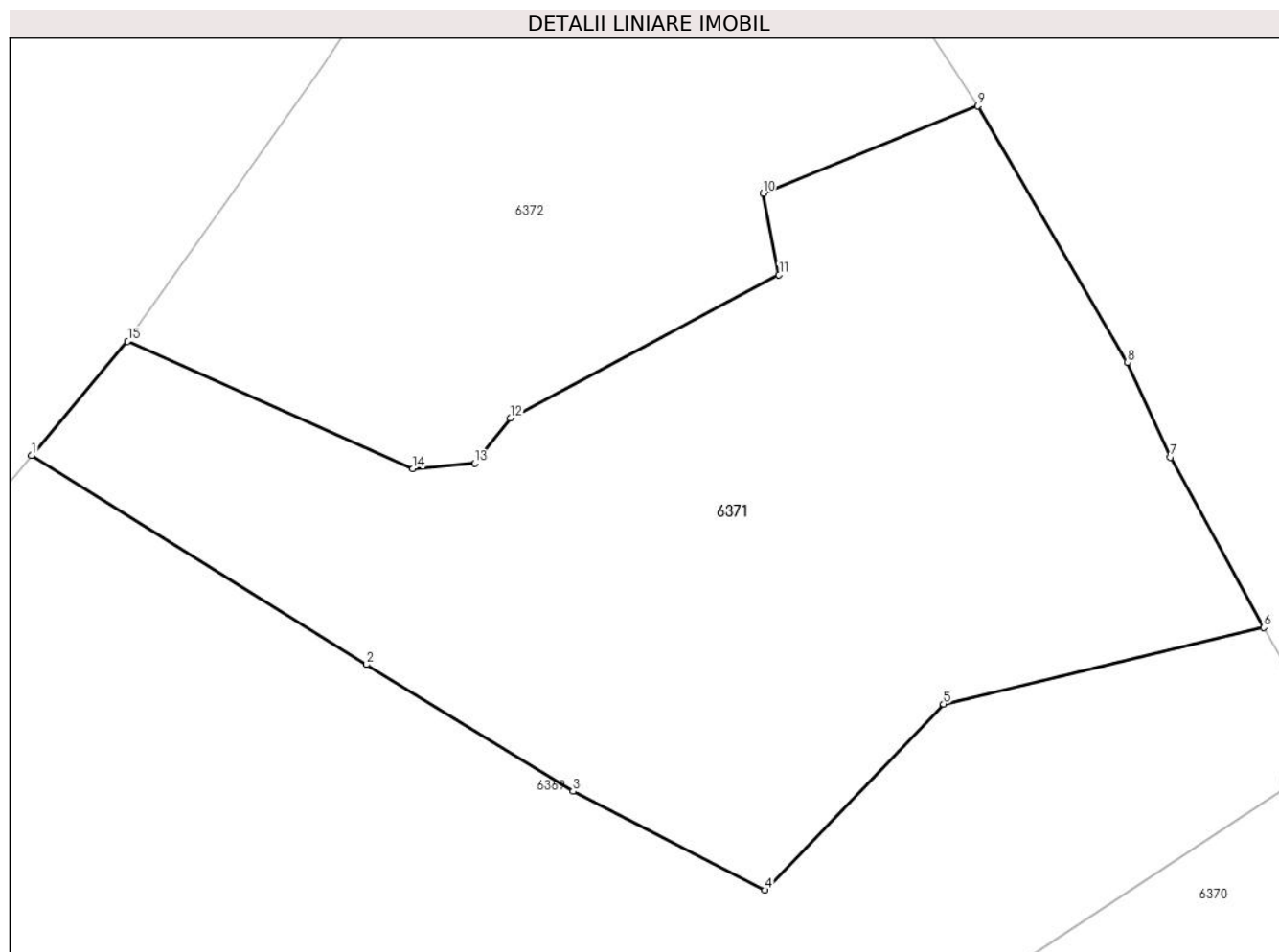
Inscrieri privind dezmembramintele dreptului de proprietate, drepturi reale de garanție și sarcini	Referințe
NU SUNT	

Anexa Nr. 1 La Partea I

Teren

Nr cadastral	Suprafața (mp)*	Observații / Referințe
	1.122	

* Suprafața este determinată în planul de proiecție Stereo 70.



Date referitoare la teren

Crt	Categorie folosință	Intravilan	Suprafața (mp)	Tarla	Parcelă	Nr. topo	Observații / Referințe
1	curți constructii	DA	1.122	31	2094/12	-	

Lungime Segmente

1) Valorile lungimilor segmentelor sunt obținute din proiecție în plan.

Punct început	X / Y	Punct sfârșit	X / Y	Lungime segment (** (m)
1	568.199,593 400.120,456	2	568.216,679 400.109,79	20.142
2	568.216,679 400.109,79	3	568.227,206 400.103,329	12.352
3	568.227,206 400.103,329	4	568.237,002 400.098,289	11.016
4	568.237,002 400.098,289	5	568.246,103 400.107,778	13.149
5	568.246,103 400.107,778	6	568.262,437 400.111,671	16.792

Punct început	X / Y	Punct sfârșit	X / Y	Lungime segment (** (m)
6	568.262,437 400.111,671	7	568.257,68 400.120,361	9.907
7	568.257,68 400.120,361	8	568.255,482 400.125,189	5.304
8	568.255,482 400.125,189	9	568.247,858 400.138,257	15.129
9	568.247,858 400.138,257	10	568.236,907 400.133,812	11.819
10	568.236,907 400.133,812	11	568.237,718 400.129,654	4.236
11	568.237,718 400.129,654	12	568.224,005 400.122,346	15.539
12	568.224,005 400.122,346	13	568.222,191 400.120,055	2.922
13	568.222,191 400.120,055	14	568.219,04 400.119,769	3.164
14	568.219,04 400.119,769	15	568.204,494 400.126,26	15.929
15	568.204,494 400.126,26	1	568.199,593 400.120,456	7.596

** Lungimile segmentelor sunt determinate în planul de proiecție Stereo 70 și sunt rotunjite la 1 milimetru.

*** Distanța dintre puncte este formată din segmente cumulate ce sunt mai mici decât valoarea 1 milimetru.

**DATE DESPRE IMOBILUL NR. 6372**

Oficiul de Cadastru și Publicitate Imobiliară PRAHOVA
Biroul de Cadastru și Publicitate Imobiliară Câmpina

A. Partea I. Descrierea imobilului

TEREN Intravilan

Adresa: Loc. Bordenii Mari, Jud. Prahova

Nr. Crt	Nr cadastral Nr. topografic	Suprafața* (mp)	Observații / Referințe
A1		Din acte: 776 Masurata: 829	Sector cadastral:36 Teren imprejmuit;

B. Partea II. Proprietari și acte

Inscrieri privitoare la dreptul de proprietate și alte drepturi reale	Referințe
/	
Act Administrativ nr. 2269, din 20/04/2016 emis de Consiliul Local al Comunei Scorteni (Proces verbal de punere in posesie);	
B1 Inscrierea posesiei, drept de PROPRIETATE, dobandit prin Constituire, cota actuala 1/1 1) ALEXANDRU ELENA	A1

C. Partea III. SARCINI .

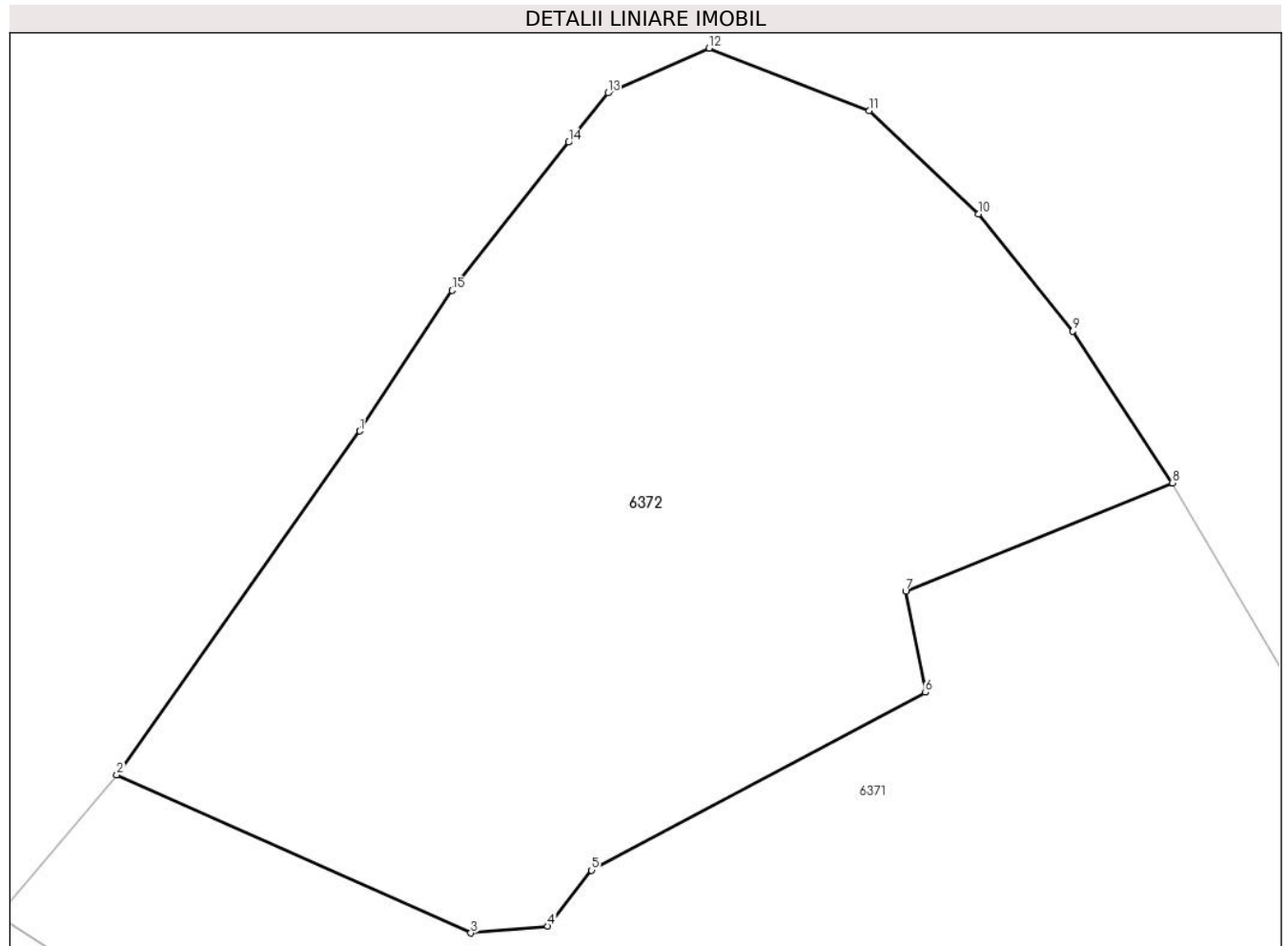
Inscrieri privind dezmembramintele dreptului de proprietate, drepturi reale de garanție și sarcini	Referințe
NU SUNT	

Anexa Nr. 1 La Partea I

Teren

Nr cadastral	Suprafața (mp)*	Observații / Referințe
	Din acte: 776 Masurata: 829	

* Suprafața este determinată în planul de proiecție Stereo 70.



Date referitoare la teren

Crt	Categorie folosință	Intra vilan	Suprafața (mp)	Tarla	Parcelă	Nr. topo	Observații / Referințe
1	faneata	DA	829	31	2094/11	-	

Lungime Segmente

1) Valorile lungimilor segmentelor sunt obținute din proiecție în plan.

Punct început	X / Y	Punct sfârșit	X / Y	Lungime segment (** (m)
1	568.214,472 400.140,39	2	568.204,494 400.126,26	17.298
2	568.204,494 400.126,26	3	568.219,04 400.119,769	15.929
3	568.219,04 400.119,769	4	568.222,191 400.120,055	3.164
4	568.222,191 400.120,055	5	568.224,005 400.122,346	2.922
5	568.224,005 400.122,346	6	568.237,718 400.129,654	15.539

Punct început	X / Y	Punct sfârșit	X / Y	Lungime segment (** (m)
6	568.237,718 400.129,654	7	568.236,907 400.133,812	4.236
7	568.236,907 400.133,812	8	568.247,858 400.138,257	11.819
8	568.247,858 400.138,257	9	568.243,777 400.144,492	7.452
9	568.243,777 400.144,492	10	568.239,909 400.149,307	6.176
10	568.239,909 400.149,307	11	568.235,402 400.153,549	6.19
11	568.235,402 400.153,549	12	568.228,833 400.156,117	7.053
12	568.228,833 400.156,117	13	568.224,675 400.154,281	4.546
13	568.224,675 400.154,281	14	568.223,052 400.152,253	2.598
14	568.223,052 400.152,253	15	568.218,266 400.146,166	7.743
15	568.218,266 400.146,166	1	568.214,472 400.140,39	6.911

** Lungimile segmentelor sunt determinate în planul de proiecție Stereo 70 și sunt rotunjite la 1 milimetru.

*** Distanța dintre puncte este formată din segmente cumulate ce sunt mai mici decât valoarea 1 milimetru.

**DATE DESPRE IMOBILUL NR. 6401**

Oficiul de Cadastru și Publicitate Imobiliară PRAHOVA
Biroul de Cadastru și Publicitate Imobiliară Câmpina

A. Partea I. Descrierea imobilului

TEREN Intravilan

Nr. CF vechi:338
Nr. cadastral vechi:481

Adresa: Loc. Bordenii Mari, Str Runcu, Nr. 2, Jud. Prahova

Nr. Crt	Nr cadastral Nr. topografic	Suprafața* (mp)	Observații / Referințe
A1	21475	Din acte: 1.554 Masurata: 1.574	Sector cadastral:37 Teren imprejmuit;

Construcții

Crt	Nr cadastral Nr. topografic	Adresa	Observații / Referințe
A1.1	21475-C1	Loc. Bordenii Mari, Str Runcu, Nr. 2, Jud. Prahova	Nr. niveluri:1; S. construita la sol:72 mp; Locuinta

B. Partea II. Proprietari și acte

Inscrieri privitoare la dreptul de proprietate și alte drepturi reale		Referințe
3325 / 11/02/2020		
Act Notarial nr. 630, din 05/02/2020 emis de NP Danacica Mihaela Daniela;		
B2	Intabulare, drept de PROPRIETATE, dobandit prin Conventie, cota actuala 1/1 1) MIHAI CLAUDIU-CONSTANTIN 2) MIHAI FLORENTINA-DANIELA	A1, A1.1

C. Partea III. SARCINI .

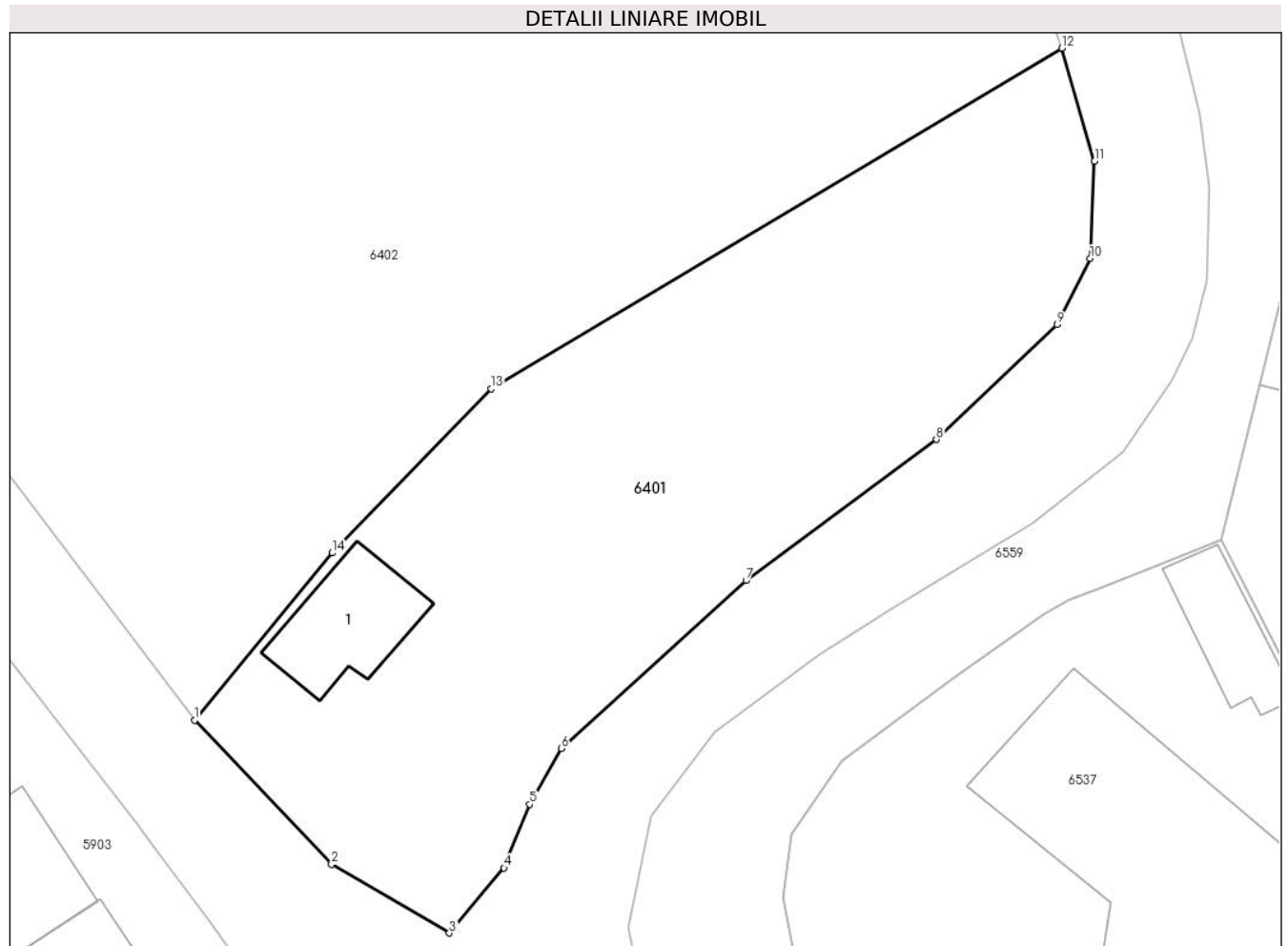
Inscrieri privind dezmembramintele dreptului de proprietate, drepturi reale de garanție și sarcini	Referințe
NU SUNT	

Anexa Nr. 1 La Partea I

Teren

Nr cadastral	Suprafața (mp)*	Observații / Referințe
21475	Din acte: 1.554 Masurata: 1.574	

* Suprafața este determinată în planul de proiecție Stereo 70.



Date referitoare la teren

Crt	Categorie folosință	Intra vilan	Suprafața (mp)	Tarla	Parcelă	Nr. topo	Observații / Referințe
1	curți constructii	DA	930	-	-	-	
2	arabil	DA	644	-	-	-	

Date referitoare la construcții

Crt	Număr	Destinație construcție	Supraf. (mp)	Situație juridică	Observații / Referințe
A1.1	21475-C1	construcții de locuințe	72	Cu acte	Nr. niveluri:1; S. construita la sol:72 mp; Locuinta

Lungime Segmente

1) Valorile lungimilor segmentelor sunt obținute din proiecție în plan.

Punct început	X / Y	Punct sfârșit	X / Y	Lungime segment (** (m)
1	568.508,738 399.602,447	2	568.518,737 399.591,909	14.527
2	568.518,737 399.591,909	3	568.527,331 399.586,91	9.942

Punct început	X / Y	Punct sfârșit	X / Y	Lungime segment (** (m)
3	568.527,331 399.586,91	4	568.531,328 399.591,652	6.201
4	568.531,328 399.591,652	5	568.533,214 399.596,294	5.011
5	568.533,214 399.596,294	6	568.535,508 399.600,385	4.69
6	568.535,508 399.600,385	7	568.548,999 399.612,632	18.221
7	568.548,999 399.612,632	8	568.562,891 399.622,923	17.289
8	568.562,891 399.622,923	9	568.571,71 399.631,305	12.167
9	568.571,71 399.631,305	10	568.574,115 399.636,13	5.391
10	568.574,115 399.636,13	11	568.574,434 399.643,226	7.103
11	568.574,434 399.643,226	12	568.572,045 399.651,477	8.59
12	568.572,045 399.651,477	13	568.530,393 399.626,618	48.506
13	568.530,393 399.626,618	14	568.518,791 399.614,647	16.671
14	568.518,791 399.614,647	1	568.508,738 399.602,447	15.808

** Lungimile segmentelor sunt determinate în planul de proiecție Stereo 70 și sunt rotunjite la 1 milimetru.

*** Distanța dintre puncte este formată din segmente cumulate ce sunt mai mici decât valoarea 1 milimetru.

**DATE DESPRE IMOBILUL NR. 6402**

Oficiul de Cadastru și Publicitate Imobiliară PRAHOVA
Biroul de Cadastru și Publicitate Imobiliară Câmpina

A. Partea I. Descrierea imobilului

TEREN Intravilan

Adresa: Loc. Bordenii Mari, Str Runcu, Nr. 4, Jud. Prahova, T 29 ; PARC. 2061 (Cimitir)

Nr. Crt	Nr cadastral Nr. topografic	Suprafața* (mp)	Observații / Referințe
A1	24384	Din acte: 3.797 Masurata: 3.817	Sector cadastral:37 Teren imprejmuit; T 29 ; PARC. 2061 (Cimitir) ; Posesie pentru intreaga suprafata de 3817 mp .

B. Partea II. Proprietari și acte

Inscrieri privitoare la dreptul de proprietate și alte drepturi reale		Referințe
51440 / 11/11/2022		
Act Notarial nr. Declaratie nr.2838, din 07/11/2022 emis de NP Roxana Andreea Musat (act administrativ nr Certificat fiscal nr.13958 din 13.10.2022, emis de Primaria Com.Scorteni;act administrativ nr Adeverinta nr. 13501 din 03.10.2022, emis de Primaria Com.Scorteni;inscris sub semnatura privata nr Proces verbal de vecinatate din 04.08.2022, emis de SC Arhicad Geotop SRL);		
B1	Inscrierea posesiei, drept de PROPRIETATE, dobandit prin Constituire, cota actuala 1/1 1) Parohia Bordenii Mari, CIF:14084699	A1

C. Partea III. SARCINI .

Inscrieri privind dezmembramintele dreptului de proprietate, drepturi reale de garanție și sarcini	Referințe
NU SUNT	

Anexa Nr. 1 La Partea I

Teren

Nr cadastral	Suprafața (mp)*	Observații / Referințe
24384	Din acte: 3.797 Masurata: 3.817	T 29 ; PARC. 2061 (Cimitir) ; Posesie pentru intreaga suprafata de 3817 mp .

* Suprafața este determinată în planul de proiecție Stereo 70.

DETALII LINIARE IMOBIL



Date referitoare la teren

Crt	Categorie folosință	Intravilan	Suprafața (mp)	Tarla	Parcelă	Nr. topo	Observații / Referințe
1	curți constructii	DA	3.817	29	2061	-	(Cimitir) ; Posesie pentru intreaga suprafata de 3817 mp .

Lungime Segmente

1) Valorile lungimilor segmentelor sunt obținute din proiecție în plan.

Punct început	X / Y	Punct sfârșit	X / Y	Lungime segment (** (m)
1	568.565,672 399.681,79	2	568.565,445 399.681,708	0.242
2	568.565,445 399.681,708	3	568.563,866 399.681,141	1.678
3	568.563,866 399.681,141	4	568.530,174 399.671,722	34.984
4	568.530,174 399.671,722	5	568.505,188 399.664,825	25.92
5	568.505,188 399.664,825	6	568.491,115 399.661,126	14.551

Punct început	X / Y	Punct sfârșit	X / Y	Lungime segment (** (m)
6	568.491,115 399.661,126	7	568.485,184 399.658,12	6.649
7	568.485,184 399.658,12	8	568.474,159 399.652,044	12.588
8	568.474,159 399.652,044	9	568.484,285 399.636,136	18.857
9	568.484,285 399.636,136	10	568.492,255 399.624,081	14.451
10	568.492,255 399.624,081	11	568.494,404 399.621,416	3.424
11	568.494,404 399.621,416	12	568.508,738 399.602,447	23.776
12	568.508,738 399.602,447	13	568.518,791 399.614,647	15.808
13	568.518,791 399.614,647	14	568.530,393 399.626,618	16.671
14	568.530,393 399.626,618	15	568.572,045 399.651,477	48.506
15	568.572,045 399.651,477	16	568.567,439 399.665,341	14.608
16	568.567,439 399.665,341	17	568.567,199 399.668,393	3.061
17	568.567,199 399.668,393	1	568.565,672 399.681,79	13.484

** Lungimile segmentelor sunt determinate în planul de proiecție Stereo 70 și sunt rotunjite la 1 milimetru.

*** Distanța dintre puncte este formată din segmente cumulate ce sunt mai mici decât valoarea 1 milimetru.

**DATE DESPRE IMOBILUL NR. 6403**

Oficiul de Cadastru și Publicitate Imobiliară PRAHOVA
Biroul de Cadastru și Publicitate Imobiliară Câmpina

A. Partea I. Descrierea imobilului

TEREN Intravilan

Adresa: Loc. Bordenii Mari, Str Runcu, Nr. 6, Jud. Prahova

Nr. Crt	Nr cadastral Nr. topografic	Suprafața* (mp)	Observații / Referințe
A1	21806	Din acte: 2.281 Masurata: 2.255	Sector cadastral:37 Teren imprejmuit;

Construcții

Crt	Nr cadastral Nr. topografic	Adresa	Observații / Referințe
A1.1	21806-C1	Loc. Bordenii Mari, Str Runcu, Nr. 6, Jud. Prahova	Nr. niveluri:2; S. construita la sol:82 mp; Locuinta (Beci+P) cu Sc la sol = 82.00mp. Sc parter = 71.00mp + Sc terasa acoperita = 11.00mp, Sc beci = 10.00 mp
A1.2	21806-C2	Loc. Bordenii Mari, Str Runcu, Nr. 6, Jud. Prahova	Nr. niveluri:1; S. construita la sol:41 mp; Anexa (P) cu Sc la sol = 41.00 mp
A1.3	21806-C3	Loc. Bordenii Mari, Str Runcu, Nr. 6, Jud. Prahova	Nr. niveluri:1; S. construita la sol:50 mp; Locuinta (P) cu Sc la sol = 50.00 mp (stare avansata de degradare) Sc parter = 43.00mp + Sc terasa acoperita = 7.00mp.

B. Partea II. Proprietari și acte

Inscrieri privitoare la dreptul de proprietate și alte drepturi reale		Referințe
15644 / 11/06/2018		
Act Notarial nr. 980, din 11/06/2018 emis de N.P. RADU FLORINA;		
B4	Intabulare, drept de PROPRIETATE, dobandit prin Conventie, cota actuala 1/1 1) NICOLESCU ION 2) NICOLESCU GHIZELA	A1, A1.1, A1.2, A1.3

C. Partea III. SARCINI .

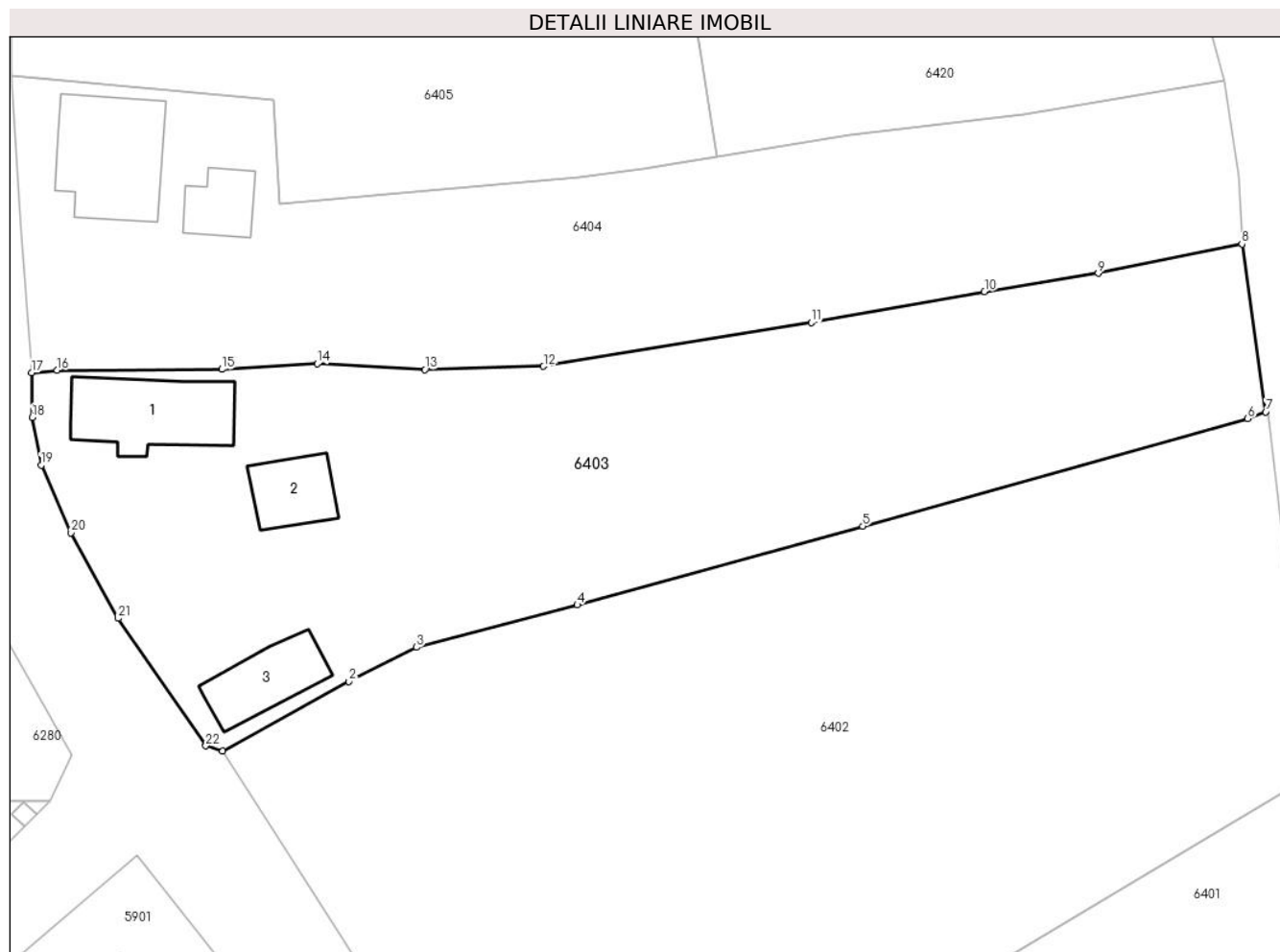
Inscrieri privind dezmembramintele dreptului de proprietate, drepturi reale de garanție și sarcini	Referințe
NU SUNT	

Anexa Nr. 1 La Partea I

Teren

Nr cadastral	Suprafața (mp)*	Observații / Referințe
21806	Din acte: 2.281 Masurata: 2.255	

* Suprafața este determinată în planul de proiecție Stereo 70.



Date referitoare la teren

Crt	Categorie folosință	Intra vilan	Suprafața (mp)	Tarla	Parcelă	Nr. topo	Observații / Referințe
1	curți constructii	DA	775	29	Cc2062	-	
2	arabil	DA	1.480	29	A2063	-	

Date referitoare la construcții

Crt	Număr	Destinație construcție	Supraf. (mp)	Situație juridică	Observații / Referințe
A1.1	21806-C1	construcții de locuințe	82	Cu acte	Nr. niveluri:2; S. construita la sol:82 mp; Locuinta (Beci+P) cu Sc la sol = 82.00mp. Sc parter = 71.00mp + Sc terasa acoperita = 11.00mp, Sc beci = 10.00 mp
A1.2	21806-C2	construcții anexa	41	Cu acte	Nr. niveluri:1; S. construita la sol:41 mp; Anexa (P) cu Sc la sol = 41.00 mp
A1.3	21806-C3	construcții de locuințe	50	Cu acte	Nr. niveluri:1; S. construita la sol:50 mp; Locuinta (P) cu Sc la sol = 50.00 mp (stare avansata de degradare) Sc parter = 43.00mp + Sc terasa acoperita = 7.00mp.

Lungime Segmente

1) Valorile lungimilor segmentelor sunt obținute din proiecție în plan.

Punct început	X / Y	Punct sfârșit	X / Y	Lungime segment (** (m)
1	568.474,159 399.652,044	2	568.485,184 399.658,12	12.588
3	568.491,115 399.661,126	4	568.505,188 399.664,825	14.551
5	568.530,174 399.671,722	6	568.563,866 399.681,141	34.984
7	568.565,445 399.681,708	8	568.563,378 399.696,399	14.836
9	568.550,794 399.693,846	10	568.540,832 399.692,251	10.089
11	568.525,667 399.689,54	12	568.502,228 399.685,708	23.75
13	568.491,864 399.685,426	14	568.482,416 399.685,929	9.461
15	568.474,092 399.685,448	16	568.459,67 399.685,374	14.422
17	568.457,433 399.685,16	18	568.457,489 399.681,235	3.925
19	568.458,261 399.677,057	20	568.460,87 399.671,139	6.468
21	568.464,994 399.663,658	22	568.472,682 399.652,495	13.554

Punct început	X / Y	Punct sfârșit	X / Y	Lungime segment (** (m)
2	568.485,184 399.658,12	3	568.491,115 399.661,126	6.649
4	568.505,188 399.664,825	5	568.530,174 399.671,722	25.92
6	568.563,866 399.681,141	7	568.565,445 399.681,708	1.678
8	568.563,378 399.696,399	9	568.550,794 399.693,846	12.84
10	568.540,832 399.692,251	11	568.525,667 399.689,54	15.405
12	568.502,228 399.685,708	13	568.491,864 399.685,426	10.368
14	568.482,416 399.685,929	15	568.474,092 399.685,448	8.338
16	568.459,67 399.685,374	17	568.457,433 399.685,16	2.247
18	568.457,489 399.681,235	19	568.458,261 399.677,057	4.249
20	568.460,87 399.671,139	21	568.464,994 399.663,658	8.542
22	568.472,682 399.652,495	1	568.474,159 399.652,044	1.545

** Lungimile segmentelor sunt determinate în planul de proiecție Stereo 70 și sunt rotunjite la 1 milimetru.

*** Distanța dintre puncte este formată din segmente cumulate ce sunt mai mici decât valoarea 1 milimetru.

**DATE DESPRE IMOBILUL NR. 6404**

Oficiul de Cadastru și Publicitate Imobiliară PRAHOVA
Biroul de Cadastru și Publicitate Imobiliară Câmpina

A. Partea I. Descrierea imobilului

TEREN Intravilan

Adresa: Loc. Bordenii Mari, Str Runcu, Nr. 8, Jud. Prahova

Nr. Crt	Nr cadastral Nr. topografic	Suprafața* (mp)	Observații / Referințe
A1	21909	Din acte: 1.835 Masurata: 1.842	Sector cadastral:37 Teren imprejmuit;

Construcții

Crt	Nr cadastral Nr. topografic	Adresa	Observații / Referințe
A1.1	21909-C1	Loc. Bordenii Mari, Str Runcu, Nr. 8, Jud. Prahova	Nr. niveluri:1; S. construita la sol:94 mp; Locuinta
A1.2	21909-C2	Loc. Bordenii Mari, Str Runcu, Nr. 8, Jud. Prahova	Nr. niveluri:1; S. construita la sol:32 mp; Anexa

B. Partea II. Proprietari și acte

Inscrieri privitoare la dreptul de proprietate și alte drepturi reale		Referințe
2193 / 29/01/2020		
Act Notarial nr. 123, din 23/01/2020 emis de NP Poeana Alexandru Razvan Ionut;		
B9	Intabulare, drept de PROPRIETATEcumparare ca bun propriu pentru nuda proprietate, dobandit prin Conventie, cota actuala 1/1 1) RADU LEANA	A1, A1.1, A1.2

C. Partea III. SARCINI

Inscrieri privind dezmembramintele dreptului de proprietate, drepturi reale de garanție și sarcini		Referințe
2193 / 29/01/2020		
Act Notarial nr. 123, din 23/01/2020 emis de NP Poeana Alexandru Razvan Ionut;		
C1	Intabulare, drept de UZUFRUCT VIAGER, dobandit prin Conventie, cota actuala 1/1, cota initiala 1/1 1) DUȚĂ ION	A1, A1.1, A1.2

Anexa Nr. 1 La Partea I

Teren

Nr cadastral	Suprafața (mp)*	Observații / Referințe
21909	Din acte: 1.835 Masurata: 1.842	

* Suprafața este determinată în planul de proiecție Stereo 70.

DETALII LINIARE IMOBIL



Date referitoare la teren

Crt	Categorie folosință	Intra vilan	Suprafața (mp)	Tarla	Parcelă	Nr. topo	Observații / Referințe
1	curți constructii	DA	552	29	1065	-	
2	arabil	DA	1.290	29	1064	-	

Date referitoare la construcții

Crt	Număr	Destinație construcție	Supraf. (mp)	Situație juridică	Observații / Referințe
A1.1	21909-C1	construcții de locuințe	94	Cu acte	Nr. niveluri:1; S. construita la sol:94 mp; Locuinta
A1.2	21909-C2	construcții anexa	32	Cu acte	Nr. niveluri:1; S. construita la sol:32 mp; Anexa

Lungime Segmente

1) Valorile lungimilor segmentelor sunt obținute din proiecție în plan.

Punct început	X / Y	Punct sfârșit	X / Y	Lungime segment (** (m)	Punct început	X / Y	Punct sfârșit	X / Y	Lungime segment (** (m)
1	568.455,705 399.711,09	2	568.456,536 399.697,634	13.482	2	568.456,536 399.697,634	3	568.457,433 399.685,16	12.506
3	568.457,433 399.685,16	4	568.459,67 399.685,374	2.247	4	568.459,67 399.685,374	5	568.474,092 399.685,448	14.422

Punct început	X / Y	Punct sfârșit	X / Y	Lungime segment (** (m))
5	568.474,092 399.685,448	6	568.482,416 399.685,929	8.338
7	568.491,864 399.685,426	8	568.502,228 399.685,708	10.368
9	568.525,667 399.689,54	10	568.540,832 399.692,251	15.405
11	568.550,794 399.693,846	12	568.563,378 399.696,399	12.84
13	568.563,104 399.702,39	14	568.561,778 399.710,748	8.463
15	568.544,318 399.707,725	16	568.529,017 399.705,93	15.406
17	568.517,44 399.704,082	18	568.511,015 399.702,966	6.521
19	568.505,396 399.702,259	20	568.487,395 399.700,669	18.071
21	568.479,09 399.699,936	22	568.478,643 399.709,052	9.127

Punct început	X / Y	Punct sfârșit	X / Y	Lungime segment (** (m))
6	568.482,416 399.685,929	7	568.491,864 399.685,426	9.461
8	568.502,228 399.685,708	9	568.525,667 399.689,54	23.75
10	568.540,832 399.692,251	11	568.550,794 399.693,846	10.089
12	568.563,378 399.696,399	13	568.563,104 399.702,39	5.997
14	568.561,778 399.710,748	15	568.544,318 399.707,725	17.72
16	568.529,017 399.705,93	17	568.517,44 399.704,082	11.724
18	568.511,015 399.702,966	19	568.505,396 399.702,259	5.663
20	568.487,395 399.700,669	21	568.479,09 399.699,936	8.337
22	568.478,643 399.709,052	1	568.455,705 399.711,09	23.028

** Lungimile segmentelor sunt determinate în planul de proiecție Stereo 70 și sunt rotunjite la 1 milimetru.

*** Distanța dintre puncte este formată din segmente cumulate ce sunt mai mici decât valoarea 1 milimetru.

**DATE DESPRE IMOBILUL NR. 6405**

Oficiul de Cadastru și Publicitate Imobiliară PRAHOVA
Biroul de Cadastru și Publicitate Imobiliară Câmpina

A. Partea I. Descrierea imobilului

TEREN Intravilan

Adresa: Loc. Bordenii Mari, Str Runcu, Nr. 10, Jud. Prahova

Nr. Crt	Nr cadastral Nr. topografic	Suprafața* (mp)	Observații / Referințe
A1		1.952	Sector cadastral:37 Teren imprejmuit;

B. Partea II. Proprietari și acte

Inscrieri privitoare la dreptul de proprietate și alte drepturi reale		Referințe
/		
Act Administrativ nr. 102, din 19/08/2024 emis de Consiliul Local al Comunei Scorteni (Proces verbal de punere in posesie);		
B1	Inscrierea posesiei, drept de PROPRIETATE, dobandit prin Constituire, cota actuala 1/1 1) DRAGAN ION MARIN	A1

C. Partea III. SARCINI .

Inscrieri privind dezmembramintele dreptului de proprietate, drepturi reale de garanție și sarcini	Referințe
NU SUNT	

Anexa Nr. 1 La Partea I

Teren

Nr cadastral	Suprafața (mp)*	Observații / Referințe
	1.952	

* Suprafața este determinată în planul de proiecție Stereo 70.

DETALII LINIARE IMOBIL



Date referitoare la teren

Crt	Categorie folosință	Intravilan	Suprafața (mp)	Tarla	Parcelă	Nr. topo	Observații / Referințe
1	curți construcții	DA	408	29	2066	-	
2	arabil	DA	1.544	29	2067	-	

Date referitoare la construcții

Crt	Număr	Destinație construcție	Supraf. (mp)	Situație juridică	Observații / Referințe
A1.1		construcții de locuințe	130	Fara acte	Nr. niveluri:2; S. construita la sol:130 mp; Locuinta (Beci+P), Sc beci = 22.20mp, Sc parter = 130.00mp (din care Sc terase acoperite = 2.5 + 5.7mp). Sc desf. C1 - Locuinta (Beci+P) = 152.20mp.
A1.2		construcții anexa	31	Fara acte	Nr. niveluri:1; S. construita la sol:31 mp; Anexa (P).

Lungime Segmente

1) Valorile lungimilor segmentelor sunt obținute din proiecție în plan.

Punct început	X / Y	Punct sfârșit	X / Y	Lungime segment	Punct început	X / Y	Punct sfârșit	X / Y	Lungime segment	Punct început	X / Y	Punct sfârșit	X / Y	Lungime segment
1	568.455,705 399.711,09	2	568.478,643 399.709,052	23.028	2	568.478,643 399.709,052	3	568.479,09 399.699,936	9.127	3	568.479,09 399.699,936	4	568.487,395 399.700,669	8.337

Punct început	X / Y	Punct sfârșit	X / Y	Lungime segment	Punct început	X / Y	Punct sfârșit	X / Y	Lungime segment	Punct început	X / Y	Punct sfârșit	X / Y	Lungime segment
4	568.487,395 399.700,669	5	568.505,396 399.702,259	18.071	5	568.505,396 399.702,259	6	568.511,015 399.702,966	5.663	6	568.511,015 399.702,966	7	568.517,44 399.704,082	6.521
7	568.517,44 399.704,082	8	568.515,914 399.713,505	9.546	8	568.515,914 399.713,505	9	568.515,369 399.716,72	3.261	9	568.515,369 399.716,72	10	568.515,154 399.717,989	1.287
10	568.515,154 399.717,989	11	568.513,653 399.726,776	8.915	11	568.513,653 399.726,776	12	568.521,606 399.728,381	8.113	12	568.521,606 399.728,381	13	568.530,061 399.729,833	8.578
13	568.530,061 399.729,833	14	568.541,555 399.731,51	11.616	14	568.541,555 399.731,51	15	568.550,066 399.732,013	8.525	15	568.550,066 399.732,013	16	568.554,12 399.732,122	4.056
16	568.554,12 399.732,122	17	568.551,734 399.737,462	5.848	17	568.551,734 399.737,462	18	568.550,66 399.738,957	1.841	18	568.550,66 399.738,957	19	568.549,738 399.739,687	1.176
19	568.549,738 399.739,687	20	568.547,499 399.743,821	4.701	20	568.547,499 399.743,821	21	568.542,665 399.743,379	4.854	21	568.542,665 399.743,379	22	568.538,197 399.743,207	4.472
22	568.538,197 399.743,207	23	568.536,25 399.743,13	1.948	23	568.536,25 399.743,13	24	568.529,922 399.743,178	6.328	24	568.529,922 399.743,178	25	568.522,913 399.743,718	7.029
25	568.522,913 399.743,718	26	568.513,077 399.744,104	9.844	26	568.513,077 399.744,104	27	568.506,541 399.743,859	6.541	27	568.506,541 399.743,859	28	568.502,397 399.743,422	4.167
28	568.502,397 399.743,422	29	568.500,971 399.739,488	4.184	29	568.500,971 399.739,488	30	568.499,186 399.735,551	4.323	30	568.499,186 399.735,551	31	568.497,121 399.731,935	4.164
31	568.497,121 399.731,935	32	568.495,122 399.727,92	4.485	32	568.495,122 399.727,92	33	568.493,264 399.724,852	3.586	33	568.493,264 399.724,852	34	568.491,82 399.723,121	2.255
34	568.491,82 399.723,121	35	568.489,643 399.722,451	2.278	35	568.489,643 399.722,451	36	568.487,476 399.722,217	2.18	36	568.487,476 399.722,217	37	568.479,179 399.722,815	8.319
37	568.479,179 399.722,815	38	568.455,692 399.725,47	23.637	38	568.455,692 399.725,47	39	568.455,698 399.718,231	7.239	39	568.455,698 399.718,231	40	568.455,699 399.717,258	0.973
40	568.455,699 399.717,258	41	568.455,703 399.713,707	3.551	41	568.455,703 399.713,707	1	568.455,705 399.711,09	2.617					

** Lungimile segmentelor sunt determinate în planul de proiecție Stereo 70 și sunt rotunjite la 1 milimetru.

*** Distanța dintre puncte este formată din segmente cumulate ce sunt mai mici decât valoarea 1 milimetru.

**DATE DESPRE IMOBILUL NR. 6406**

Oficiul de Cadastru și Publicitate Imobiliară PRAHOVA
Biroul de Cadastru și Publicitate Imobiliară Câmpina

A. Partea I. Descrierea imobilului

TEREN Intravilan

Adresa: Loc. Bordenii Mari, Jud. Prahova

Nr. Crt	Nr cadastral Nr. topografic	Suprafața* (mp)	Observații / Referințe
A1		435	Sector cadastral:37 Teren imprejmuit;

B. Partea II. Proprietari și acte

Inscrieri privitoare la dreptul de proprietate și alte drepturi reale	Referințe
/	
Act Administrativ nr. 101706, din 28/06/2002 emis de C.J.P.S.D.P.A.T. (titlu de proprietate);	
B1	A1
Intabulare, drept de PROPRIETATE, dobandit prin Reconstituire, cota actuala 1/1 1) TOMA ȘT GRIGORE	

C. Partea III. SARCINI .

Inscrieri privind dezmembramintele dreptului de proprietate, drepturi reale de garanție și sarcini	Referințe
NU SUNT	

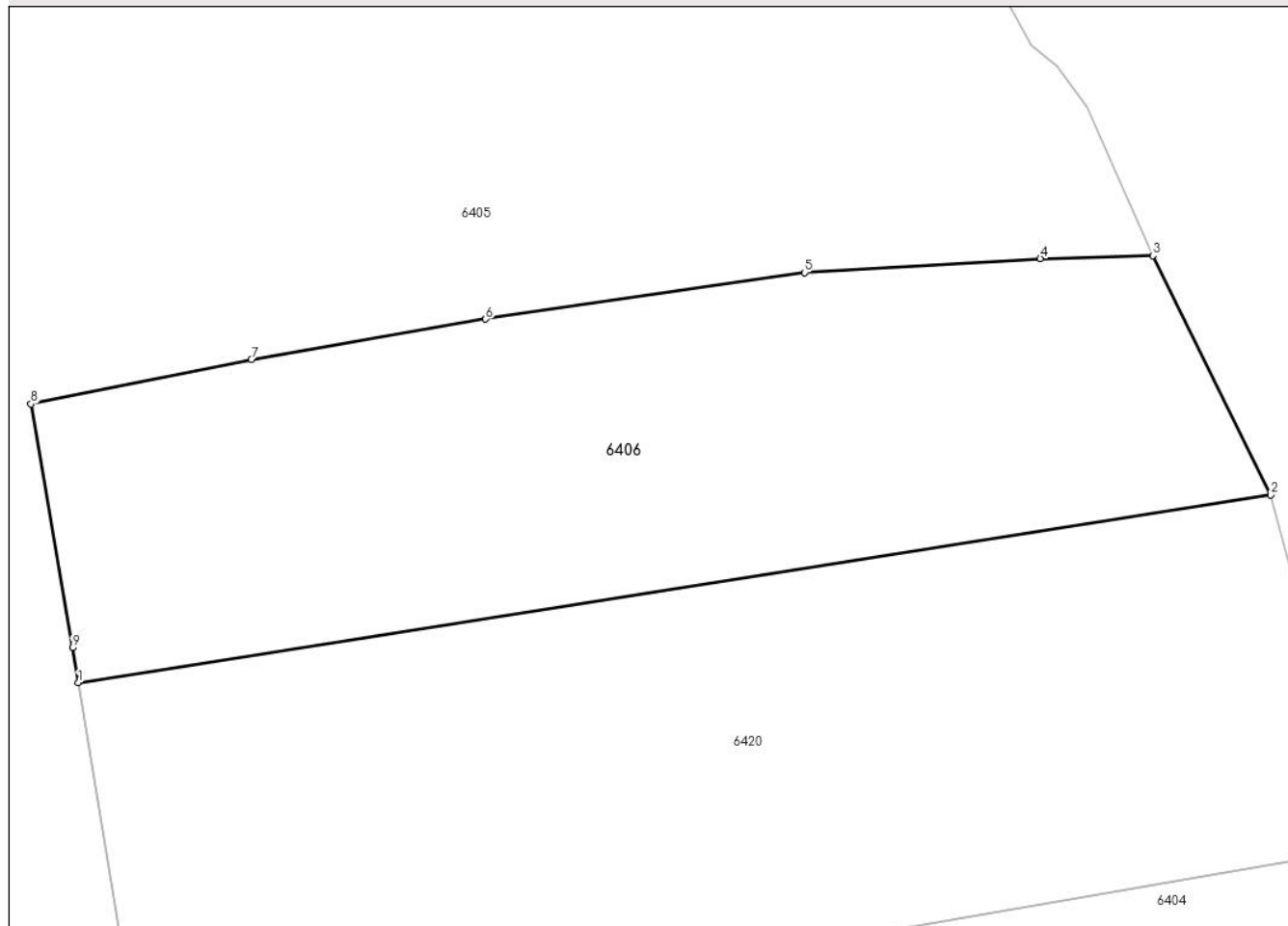
Anexa Nr. 1 La Partea I

Teren

Nr cadastral	Suprafața (mp)*	Observații / Referințe
	435	

* Suprafața este determinată în planul de proiecție Stereo 70.

DETALII LINIARE IMOBIL



Date referitoare la teren

Crt	Categorie folosință	Intravilan	Suprafața (mp)	Tarla	Parcelă	Nr. topo	Observații / Referințe
1	arabil	DA	435	29	2068	-	

Lungime Segmente

1) Valorile lungimilor segmentelor sunt obținute din proiecție în plan.

Punct început	X / Y	Punct sfârșit	X / Y	Lungime segment (** (m)
1	568.515,369 399.716,72	2	568.558,377 399.723,492	43.538
2	568.558,377 399.723,492	3	568.554,12 399.732,122	9.623
3	568.554,12 399.732,122	4	568.550,066 399.732,013	4.056
4	568.550,066 399.732,013	5	568.541,555 399.731,51	8.525
5	568.541,555 399.731,51	6	568.530,061 399.729,833	11.616

Punct început	X / Y	Punct sfârșit	X / Y	Lungime segment (** (m)
6	568.530,061 399.729,833	7	568.521,606 399.728,381	8.578
7	568.521,606 399.728,381	8	568.513,653 399.726,776	8.113
8	568.513,653 399.726,776	9	568.515,154 399.717,989	8.915
9	568.515,154 399.717,989	1	568.515,369 399.716,72	1.287

** Lungimile segmentelor sunt determinate în planul de proiecție Stereo 70 și sunt rotunjite la 1 milimetru.

*** Distanța dintre puncte este formată din segmente cumulate ce sunt mai mici decât valoarea 1 milimetru.

**DATE DESPRE IMOBILUL NR. 6407**

Oficiul de Cadastru și Publicitate Imobiliară PRAHOVA
Biroul de Cadastru și Publicitate Imobiliară Câmpina

A. Partea I. Descrierea imobilului

TEREN Intravilan

Adresa: Loc. Bordenii Mari, Str Runcu, Nr. 12, Jud. Prahova

Nr. Crt	Nr cadastral Nr. topografic	Suprafața* (mp)	Observații / Referințe
A1	21922	Din acte: 877 Masurata: 893	Sector cadastral:37 Teren imprejmuit;

Construcții

Crt	Nr cadastral Nr. topografic	Adresa	Observații / Referințe
A1.1	21922-C1	Loc. Bordenii Mari, Str Runcu, Nr. 12, Jud. Prahova	Nr. niveluri:1; S. construita la sol:80 mp; Locuinta
A1.2	21922-C2	Loc. Bordenii Mari, Str Runcu, Nr. 12, Jud. Prahova	Nr. niveluri:1; S. construita la sol:43 mp; Anexa

B. Partea II. Proprietari și acte

Inscrieri privitoare la dreptul de proprietate și alte drepturi reale		Referințe
39803 / 23/09/2024		
Act Notarial nr. 1572, din 20/09/2024 emis de Meiroșu Mihai Gabriel;		
B8	Intabulare, drept de PROPRIETATE, dobândit prin Convenție, cota actuala 1/1 1) GĂJGAN GEORGE-ALEXANDRU 2) GĂJGAN OANA-AURELIA	A1, A1.1, A1.2
Act Notarial nr. 1573, din 20/09/2024 emis de Meiroșu Mihai Gabriel;		
B9	se notează interdicțiile de înstrăinare, grevare, schimb, închiriere, dezmembrare, alipire, construire, demolare, restructurare și amenajare 1) BRD - GROUPE SOCIETE GENERALE SA, CIF:361579	A1, A1.1, A1.2

C. Partea III. SARCINI

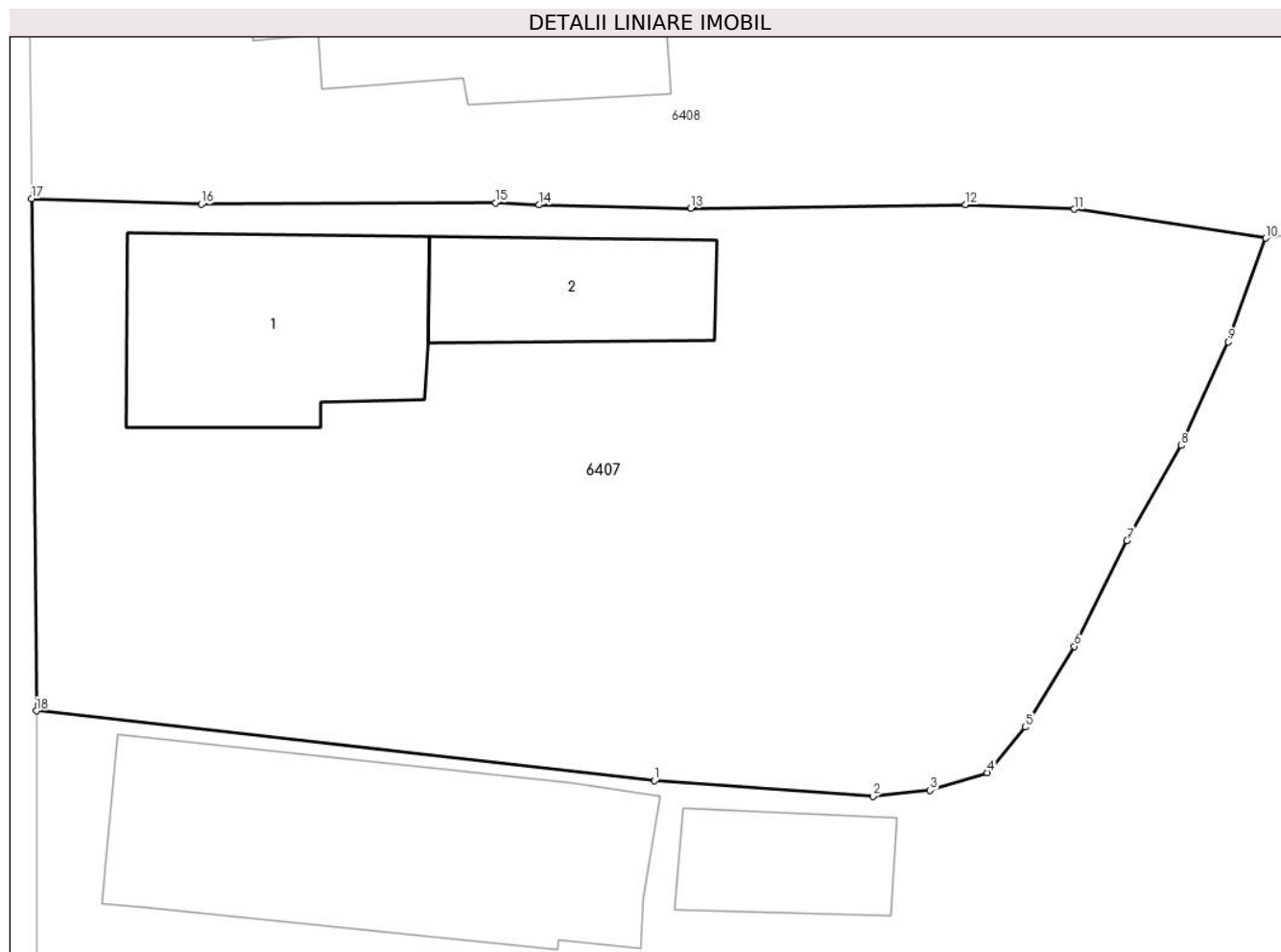
Inscrieri privind dezmembramintele dreptului de proprietate, drepturi reale de garanție și sarcini		Referințe
39803 / 23/09/2024		
Act Notarial nr. 1573, din 20/09/2024 emis de Meiroșu Mihai Gabriel;		
C1	Intabulare, drept de IPOTECA, Valoare:274753 LEI+celelalte obligații de plată aferente creditului 1) BRD - GROUPE SOCIETE GENERALE SA, CIF:361579	A1, A1.1, A1.2

Anexa Nr. 1 La Partea I

Teren

Nr cadastral	Suprafața (mp)*	Observații / Referințe
21922	Din acte: 877 Masurata: 893	

* Suprafața este determinată în planul de proiecție Stereo 70.



Date referitoare la teren

Crt	Categorie folosință	Intra vilan	Suprafața (mp)	Tarla	Parcelă	Nr. topo	Observații / Referințe
1	curți constructii	DA	893	29	Cc 2070	-	

Date referitoare la construcții

Crt	Număr	Destinație construcție	Supraf. (mp)	Situație juridică	Observații / Referințe
A1.1	21922-C1	construcții de locuințe	80	Cu acte	Nr. niveluri:1; S. construita la sol:80 mp; Locuinta
A1.2	21922-C2	construcții anexa	43	Cu acte	Nr. niveluri:1; S. construita la sol:43 mp; Anexa

Lungime Segmente

1) Valorile lungimilor segmentelor sunt obținute din proiecție în plan.

Punct început	X / Y	Punct sfârșit	X / Y	Lungime segment (** (m)
1	568.479,179 399.722,815	2	568.487,476 399.722,217	8.319
2	568.487,476 399.722,217	3	568.489,643 399.722,451	2.18

Punct început	X / Y	Punct sfârșit	X / Y	Lungime segment (** (m)
3	568.489,643 399.722,451	4	568.491,82 399.723,121	2.278
4	568.491,82 399.723,121	5	568.493,264 399.724,852	2.255
5	568.493,264 399.724,852	6	568.495,122 399.727,92	3.586
6	568.495,122 399.727,92	7	568.497,121 399.731,935	4.485
7	568.497,121 399.731,935	8	568.499,186 399.735,551	4.164
8	568.499,186 399.735,551	9	568.500,971 399.739,488	4.323
9	568.500,971 399.739,488	10	568.502,397 399.743,422	4.184
10	568.502,397 399.743,422	11	568.495,123 399.744,521	7.357
11	568.495,123 399.744,521	12	568.490,992 399.744,695	4.134
12	568.490,992 399.744,695	13	568.480,55 399.744,563	10.443
13	568.480,55 399.744,563	14	568.474,791 399.744,685	5.76
14	568.474,791 399.744,685	15	568.473,13 399.744,767	1.663
15	568.473,13 399.744,767	16	568.461,962 399.744,713	11.168
16	568.461,962 399.744,713	17	568.455,517 399.744,92	6.448
17	568.455,517 399.744,92	18	568.455,692 399.725,47	19.451
18	568.455,692 399.725,47	1	568.479,179 399.722,815	23.637

** Lungimile segmentelor sunt determinate în planul de proiecție Stereo 70 și sunt rotunjite la 1 milimetru.

*** Distanța dintre puncte este formată din segmente cumulate ce sunt mai mici decât valoarea 1 milimetru.

**DATE DESPRE IMOBILUL NR. 6408**

Oficiul de Cadastru și Publicitate Imobiliară PRAHOVA
Biroul de Cadastru și Publicitate Imobiliară Câmpina

A. Partea I. Descrierea imobilului

TEREN Intravilan

Adresa: Loc. Bordenii Mari, Str Runcu, Nr. 14, Jud. Prahova

Nr. Crt	Nr cadastral Nr. topografic	Suprafața* (mp)	Observații / Referințe
A1		Din acte: 741 Masurata: 1.172	Sector cadastral:37 Teren imprejmuit;

Construcții

Crt	Nr cadastral Nr. topografic	Adresa	Observații / Referințe
A1.1		Loc. Bordenii Mari, Str Runcu, Nr. 14, Jud. Prahova	Nr. niveluri:2; S. construita la sol:109 mp; Locuinta Beci+P). Sc beci = 15.5mp, Sc parter = 109mp. Sc desf. = 124.5mp.
A1.2		Loc. Bordenii Mari, Str Runcu, Nr. 14, Jud. Prahova	Nr. niveluri:1; S. construita la sol:26 mp; Anexa (P).

B. Partea II. Proprietari și acte

Inscrieri privitoare la dreptul de proprietate și alte drepturi reale		Referințe
/		
Act Administrativ nr. 102623, din 25/09/2002 emis de C.J.P.S.D.P.A.T. (titlu de proprietate);		
B1	Intabulare, drept de PROPRIETATE, dobandit prin Reconstituire, cota actuala 1/1 1) STOIAN DUMITRU ALEXANDRU	A1
Act Notarial nr. 1844, din 20/10/1992 emis de Notariatul de Stat Local Campina (certificat de mostenitor);		
B1	Intabulare, drept de PROPRIETATE, dobandit prin Succesiune, cota actuala 1/2 1) STOIAN ANICA DEFUNCT:Da	A1.1, A1.2
Act Normativ nr. 7, din 13/03/1996 emis de Parlamentul României (lege);		
B1	Inscrierea provizorie, drept de PROPRIETATE, dobandit prin Lege, cota actuala 1/2 1) NEIDENTIFICAT NEIDENTIFICAT	A1.1, A1.2

C. Partea III. SARCINI .

Inscrieri privind dezmembramintele dreptului de proprietate, drepturi reale de garanție și sarcini	Referințe
NU SUNT	

Anexa Nr. 1 La Partea I

Teren

Nr cadastral	Suprafața (mp)*	Observații / Referințe
	Din acte: 741 Masurata: 1.172	

* Suprafața este determinată în planul de proiecție Stereo 70.

DETALII LINIARE IMOBIL



Date referitoare la teren

Crt	Categorie folosință	Intra vilan	Suprafața (mp)	Tarla	Parcelă	Nr. topo	Observații / Referințe
1	curți constructii	DA	650	29	2071	-	
2	arabil	DA	522	29	2072	-	

Date referitoare la construcții

Crt	Număr	Destinație construcție	Supraf. (mp)	Situație juridică	Observații / Referințe
A1.1		construcții de locuințe	109	Cu acte	Nr. niveluri:2; S. construita la sol:109 mp; Locuinta Beci+P). Sc beci = 15.5mp, Sc parter = 109mp. Sc desf. = 124.5mp.
A1.2		construcții anexa	26	Cu acte	Nr. niveluri:1; S. construita la sol:26 mp; Anexa (P).

Lungime Segmente

1) Valorile lungimilor segmentelor sunt obținute din proiecție în plan.

Punct început	X / Y	Punct sfârșit	X / Y	Lungime segment (** (m)
1	568.455,382 399.755,082	2	568.455,517 399.744,92	10.163

Punct început	X / Y	Punct sfârșit	X / Y	Lungime segment (** (m)
2	568.455,517 399.744,92	3	568.461,962 399.744,713	6.448

Punct început	X / Y	Punct sfârșit	X / Y	Lungime segment (** (m)
3	568.461,962 399.744,713	4	568.473,13 399.744,767	11.168
5	568.474,791 399.744,685	6	568.480,55 399.744,563	5.76
7	568.490,992 399.744,695	8	568.495,123 399.744,521	4.134
9	568.502,397 399.743,422	10	568.506,541 399.743,859	4.167
11	568.513,077 399.744,104	12	568.522,913 399.743,718	9.844
13	568.529,922 399.743,178	14	568.536,25 399.743,13	6.328
15	568.538,197 399.743,207	16	568.542,665 399.743,379	4.472
17	568.547,499 399.743,821	18	568.543,692 399.749,614	6.932
19	568.542,276 399.755,613	20	568.541,563 399.758,925	3.388
21	568.533,38 399.758,666	22	568.523,002 399.758,388	10.382
23	568.514,635 399.758,136	24	568.512,592 399.758,076	2.043
25	568.505,67 399.757,97	26	568.500,218 399.758,003	5.452
27	568.495,796 399.757,645	28	568.487,642 399.757,149	8.169
29	568.479,259 399.756,669	30	568.463,468 399.755,168	15.862

Punct început	X / Y	Punct sfârșit	X / Y	Lungime segment (** (m)
4	568.473,13 399.744,767	5	568.474,791 399.744,685	1.663
6	568.480,55 399.744,563	7	568.490,992 399.744,695	10.443
8	568.495,123 399.744,521	9	568.502,397 399.743,422	7.357
10	568.506,541 399.743,859	11	568.513,077 399.744,104	6.541
12	568.522,913 399.743,718	13	568.529,922 399.743,178	7.029
14	568.536,25 399.743,13	15	568.538,197 399.743,207	1.948
16	568.542,665 399.743,379	17	568.547,499 399.743,821	4.854
18	568.543,692 399.749,614	19	568.542,276 399.755,613	6.164
20	568.541,563 399.758,925	21	568.533,38 399.758,666	8.187
22	568.523,002 399.758,388	23	568.514,635 399.758,136	8.371
24	568.512,592 399.758,076	25	568.505,67 399.757,97	6.923
26	568.500,218 399.758,003	27	568.495,796 399.757,645	4.436
28	568.487,642 399.757,149	29	568.479,259 399.756,669	8.397
30	568.463,468 399.755,168	1	568.455,382 399.755,082	8.086

** Lungimile segmentelor sunt determinate în planul de proiecție Stereo 70 și sunt rotunjite la 1 milimetru.

*** Distanța dintre puncte este formată din segmente cumulate ce sunt mai mici decât valoarea 1 milimetru.

**DATE DESPRE IMOBILUL NR. 6409**

Oficiul de Cadastru și Publicitate Imobiliară PRAHOVA
Biroul de Cadastru și Publicitate Imobiliară Câmpina

A. Partea I. Descrierea imobilului

TEREN Intravilan

Nr. CF vechi:228(e:228)

Nr. cadastral vechi:290

Adresa: Loc. Bordenii Mari, Str Runcu, Nr. 16, Jud. Prahova

Nr. Crt	Nr cadastral Nr. topografic	Suprafața* (mp)	Observații / Referințe
A1	20358	Din acte: 1.353 Masurata: 1.426	Sector cadastral:37 Teren imprejmuit;

Construcții

Crt	Nr cadastral Nr. topografic	Adresa	Observații / Referințe
A1.1	20358-C1	Loc. Bordenii Mari, Str Runcu, Nr. 16, Jud. Prahova	Nr. niveluri:2; S. construita la sol:167 mp; C1- Locuinta sc- 167 mp, parter sc- 167 mp, su- 125,85 mp, beci sc- 33,21 mp, su- 27,93 mp, etaj sc- 154,47 mp, su- 119,46 mp
A1.2	20358-C2	Loc. Bordenii Mari, Str Runcu, Nr. 16, Jud. Prahova	Nr. niveluri:1; S. construita la sol:40 mp; C2- piscina sc- 40 mp, su- 32,68 mp
A1.3	20358-C3	Loc. Bordenii Mari, Str Runcu, Nr. 16, Jud. Prahova	Nr. niveluri:1; S. construita la sol:4 mp; C3- Wc- sc- 4 mp, su- 2,98 mp

B. Partea II. Proprietari și acte

Inscrieri privitoare la dreptul de proprietate și alte drepturi reale	Referințe
26791 / 16/12/2016	
Act Notarial nr. 1918, din 15/12/2016 emis de NP SAVU ALIN - GABRIEL;	
B4	Intabulare, drept de PROPRIETATEcumparare ca bun propriu, dobandit prin Conventie, cota actuala 1/1 1) DAN LAURA-ELENA
	A1, A1.1, A1.2, A1.3

C. Partea III. SARCINI

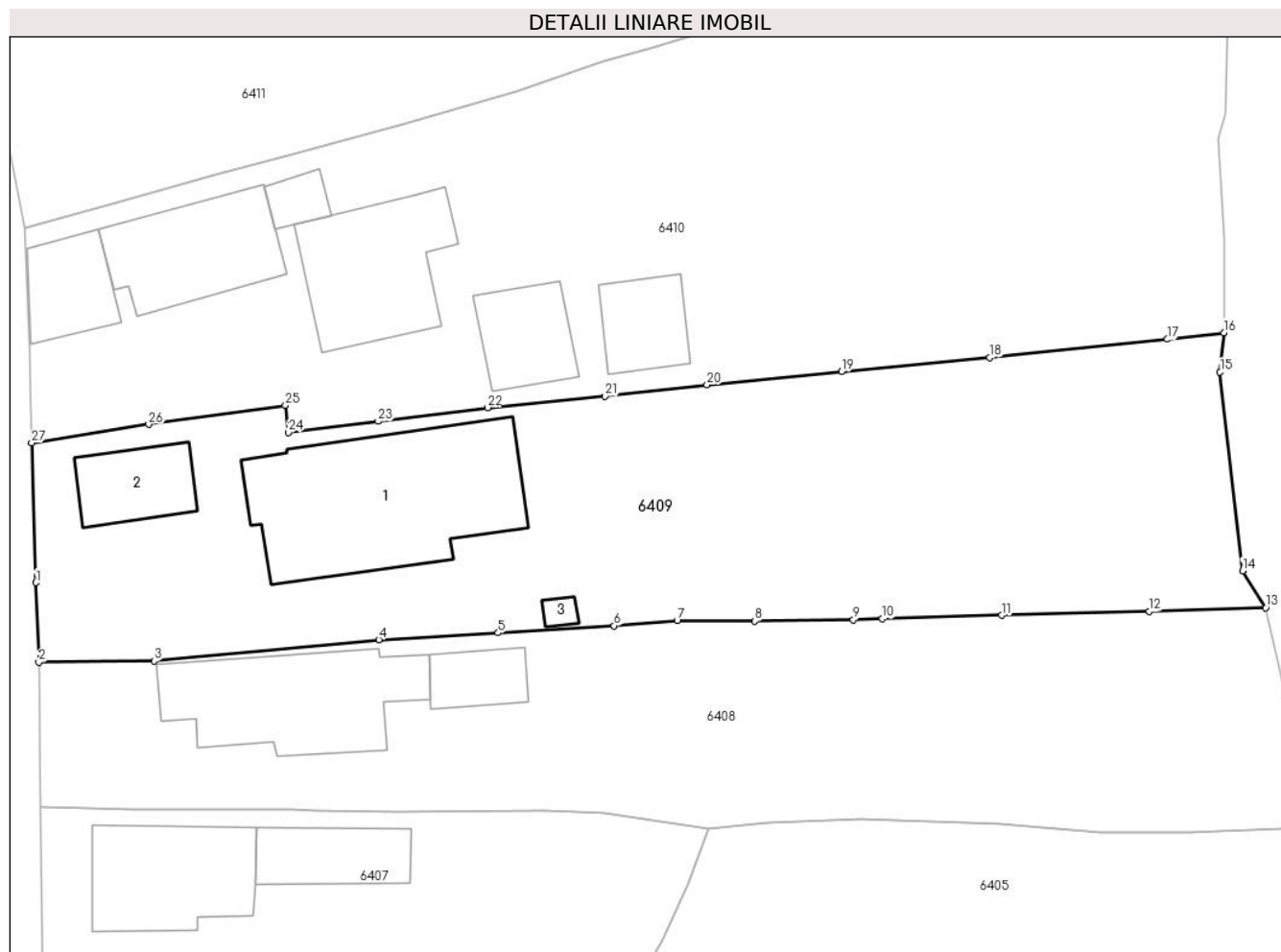
Inscrieri privind dezmembramintele dreptului de proprietate, drepturi reale de garanție și sarcini	Referințe
32593 / 10/08/2022	
Act Administrativ nr. 174/2018, din 04/03/2022 emis de BEJ NEGULESCU EMILIAN MIHAIL;	
C9	se radiaza ipoteca inregistrata prin inch.26791/2016, de sub C7, precum si interdictiile aferente de sub B5 si incuviintarea executarii silite a imobilului, notata prin inch.31438/2018, de sub C8 in baza adresei nr 174/2018 din 04.03.2022 emis de BEJ NEGULESCU EMILIAN MIHAIL
	A1, A1.1, A1.2, A1.3

Anexa Nr. 1 La Partea I

Teren

Nr cadastral	Suprafața (mp)*	Observații / Referințe
20358	Din acte: 1.353 Masurata: 1.426	

* Suprafața este determinată în planul de proiecție Stereo 70.



Date referitoare la teren

Crt	Categorie folosință	Intra vilan	Suprafața (mp)	Tarla	Parcelă	Nr. topo	Observații / Referințe
1	curți constructii	DA	1.426	-	-	-	

Date referitoare la construcții

Crt	Număr	Destinație construcție	Supraf. (mp)	Situație juridică	Observații / Referințe
A1.1	20358-C1	construcții de locuințe	167	Cu acte	Nr. niveluri:2; S. construită la sol:167 mp; C1-Locuinta sc- 167 mp, parter sc- 167 mp, su- 125,85 mp, beci sc- 33,21 mp, su- 27,93 mp, etaj sc- 154,47 mp, su- 119,46 mp
A1.2	20358-C2	construcții anexa	40	Cu acte	Nr. niveluri:1; S. construită la sol:40 mp; C2-piscina sc- 40 mp, su- 32,68 mp
A1.3	20358-C3	construcții anexa	4	Cu acte	Nr. niveluri:1; S. construită la sol:4 mp; C3-Wc- sc- 4 mp, su- 2,98 mp

Lungime Segmente

1) Valorile lungimilor segmentelor sunt obținute din proiecție în plan.

Punct început	X / Y	Punct sfârșit	X / Y	Lungime segment (** (m)	Punct început	X / Y	Punct sfârșit	X / Y	Lungime segment (** (m)
1	568.455,167 399.760,67	2	568.455,382 399.755,082	5.592	2	568.455,382 399.755,082	3	568.463,468 399.755,168	8.086

Punct început	X / Y	Punct sfârșit	X / Y	Lungime segment (** (m)
3	568.463,468 399.755,168	4	568.479,259 399.756,669	15.862
5	568.487,642 399.757,149	6	568.495,796 399.757,645	8.169
7	568.500,218 399.758,003	8	568.505,67 399.757,97	5.452
9	568.512,592 399.758,076	10	568.514,635 399.758,136	2.043
11	568.523,002 399.758,388	12	568.533,38 399.758,666	10.382
13	568.541,563 399.758,925	14	568.539,933 399.761,506	3.052
15	568.538,358 399.775,477	16	568.538,629 399.778,226	2.762
17	568.534,655 399.777,776	18	568.522,184 399.776,498	12.537
19	568.511,756 399.775,487	20	568.502,311 399.774,581	9.489
21	568.495,155 399.773,766	22	568.486,894 399.772,97	8.299
23	568.479,212 399.772,016	24	568.472,892 399.771,231	6.368
25	568.472,698 399.773,129	26	568.463,089 399.771,792	9.702
27	568.454,87 399.770,5	1	568.455,167 399.760,67	9.835

Punct început	X / Y	Punct sfârșit	X / Y	Lungime segment (** (m)
4	568.479,259 399.756,669	5	568.487,642 399.757,149	8.397
6	568.495,796 399.757,645	7	568.500,218 399.758,003	4.436
8	568.505,67 399.757,97	9	568.512,592 399.758,076	6.923
10	568.514,635 399.758,136	11	568.523,002 399.758,388	8.371
12	568.533,38 399.758,666	13	568.541,563 399.758,925	8.187
14	568.539,933 399.761,506	15	568.538,358 399.775,477	14.06
16	568.538,629 399.778,226	17	568.534,655 399.777,776	3.999
18	568.522,184 399.776,498	19	568.511,756 399.775,487	10.477
20	568.502,311 399.774,581	21	568.495,155 399.773,766	7.202
22	568.486,894 399.772,97	23	568.479,212 399.772,016	7.741
24	568.472,892 399.771,231	25	568.472,698 399.773,129	1.908
26	568.463,089 399.771,792	27	568.454,87 399.770,5	8.32

** Lungimile segmentelor sunt determinate în planul de proiecție Stereo 70 și sunt rotunjite la 1 milimetru.

*** Distanța dintre puncte este formată din segmente cumulate ce sunt mai mici decât valoarea 1 milimetru.



DATE DESPRE IMOBILUL NR. 6410

Oficiul de Cadastru și Publicitate Imobiliară PRAHOVA
Biroul de Cadastru și Publicitate Imobiliară Câmpina

A. Partea I. Descrierea imobilului

TEREN Intravilan

Adresa: Loc. Bordenii Mari, Str Runcu, Nr. 18, Jud. Prahova

Nr. Crt	Nr cadastral Nr. topografic	Suprafața* (mp)	Observații / Referințe
A1		Din acte: 1.995 Masurata: 1.955	Sector cadastral:37 Teren imprejmuit;

Construcții

Crt	Nr cadastral Nr. topografic	Adresa	Observații / Referințe
A1.1		Loc. Bordenii Mari, Str Runcu, Nr. 18, Jud. Prahova	Nr. niveluri:2; S. construita la sol:77 mp; Locuinta (Beci+P). Sc beci = 10mp, Sc parter = 77mp. Sc desf. = 87mp.
A1.2		Loc. Bordenii Mari, Str Runcu, Nr. 18, Jud. Prahova	Nr. niveluri:3; S. construita la sol:90 mp; Locuinta (Beci+P+E). Sc beci = 17mp, Sc parter = 90mp, Sc etaj = 80mp.Sc desf. = 187mp.
A1.3		Loc. Bordenii Mari, Str Runcu, Nr. 18, Jud. Prahova	Nr. niveluri:1; S. construita la sol:39 mp; Anexa - garaj (P)
A1.4		Loc. Bordenii Mari, Str Runcu, Nr. 18, Jud. Prahova	Nr. niveluri:1; S. construita la sol:13 mp; Anexa (P)
A1.5		Loc. Bordenii Mari, Str Runcu, Nr. 18, Jud. Prahova	Nr. niveluri:1; S. construita la sol:42 mp; Anexa - foisor (P)
A1.6		Loc. Bordenii Mari, Str Runcu, Nr. 18, Jud. Prahova	Nr. niveluri:1; S. construita la sol:37 mp; Anexa (P)

B. Partea II. Proprietari și acte

Inscrieri privitoare la dreptul de proprietate și alte drepturi reale	Referințe
/	
Act Notarial nr. 306, din 26/01/1996 emis de NP Pop Mihai (contract de vanzare-cumparare);	
B1	A1, A1.1
Intabulare, drept de PROPRIETATE, dobandit prin Conventie, cota actuala 1/1	
1) IONESCU STELUȚA	
2) IONESCU ION DEFUNCT:Da	
Act Administrativ nr. 14696, din 17/10/2024 emis de Primaria Comunei Scorteni (adeverinta);	
B2	A1.2, A1.3, A1.4, A1.5, A1.6
Intabulare, drept de PROPRIETATE, dobandit prin Construire, cota actuala 1/1	
1) IONESCU STELUȚA	
2) IONESCU ION DEFUNCT:Da	

C. Partea III. SARCINI .

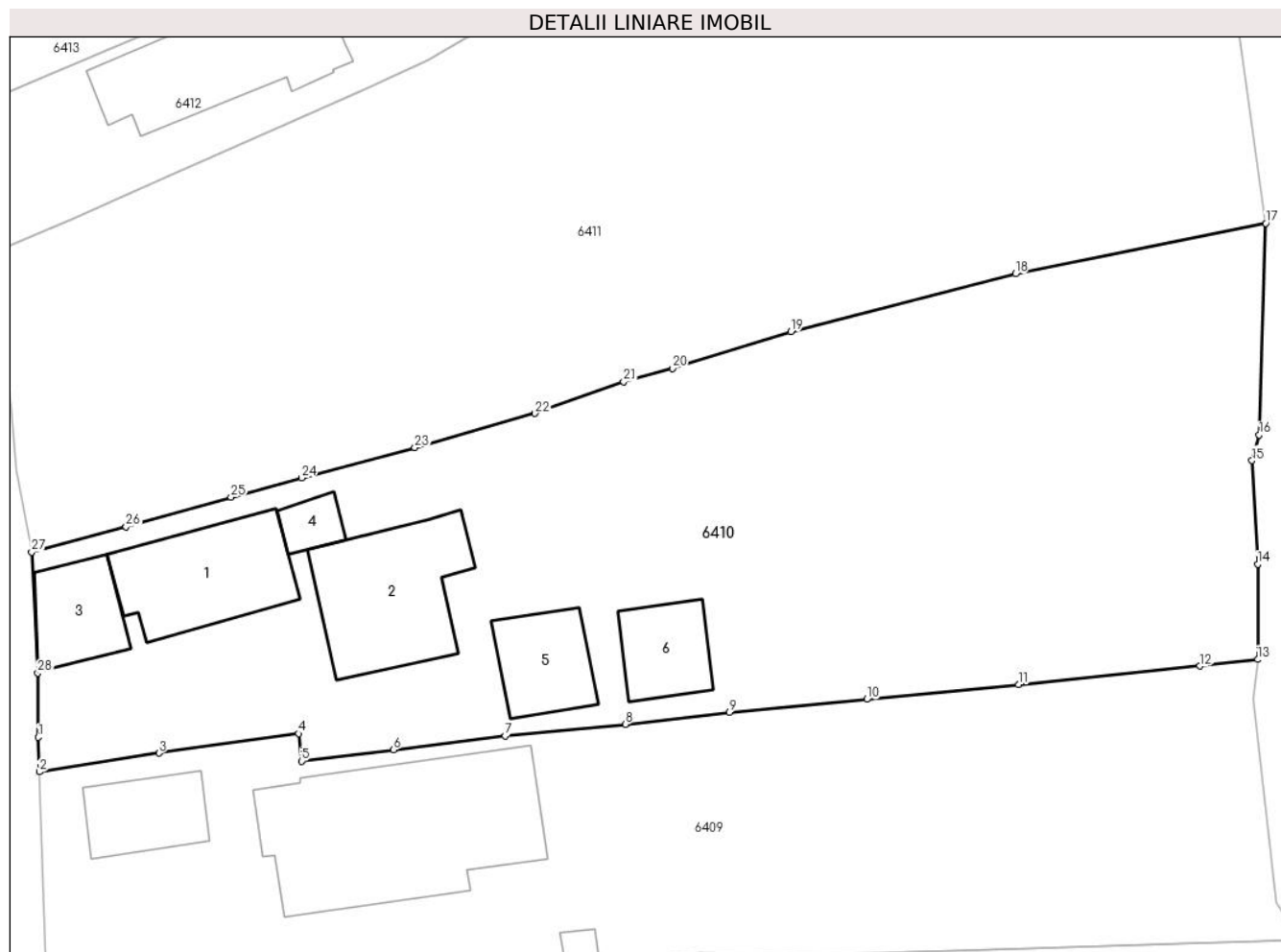
Inscrieri privind dezmembramintele dreptului de proprietate, drepturi reale de garanție și sarcini	Referințe
NU SUNT	

Anexa Nr. 1 La Partea I

Teren

Nr cadastral	Suprafața (mp)*	Observații / Referințe
	Din acte: 1.995 Masurata: 1.955	

* Suprafața este determinată în planul de proiecție Stereo 70.



Date referitoare la teren

Crt	Categorie folosință	Intra vilan	Suprafața (mp)	Tarla	Parcelă	Nr. topo	Observații / Referințe
1	curți constructii	DA	750	29	2075	-	
2	arabil	DA	1.205	29	2076	-	

Date referitoare la construcții

Crt	Număr	Destinație construcție	Supraf. (mp)	Situație juridică	Observații / Referințe
A1.1		construcții de locuințe	77	Cu acte	Nr. niveluri:2; S. construita la sol:77 mp; Locuinta (Beci+P). Sc beci = 10mp, Sc parter = 77mp. Sc desf. = 87mp.
A1.2		construcții de locuințe	90	Cu acte	Nr. niveluri:3; S. construita la sol:90 mp; Locuinta (Beci+P+E). Sc beci = 17mp, Sc parter = 90mp, Sc etaj = 80mp.Sc desf. = 187mp.
A1.3		construcții anexa	39	Cu acte	Nr. niveluri:1; S. construita la sol:39 mp; Anexa - garaj (P)
A1.4		construcții anexa	13	Cu acte	Nr. niveluri:1; S. construita la sol:13 mp; Anexa (P)
A1.5		construcții anexa	42	Cu acte	Nr. niveluri:1; S. construita la sol:42 mp; Anexa - foisor (P)
A1.6		construcții anexa	37	Cu acte	Nr. niveluri:1; S. construita la sol:37 mp; Anexa (P)

Lungime Segmente

1) Valorile lungimilor segmentelor sunt obținute din proiecție în plan.

Punct început	X / Y	Punct sfârșit	X / Y	Lungime segment (** (m)
1	568.454,798 399.772,883	2	568.454,87 399.770,5	2.384
3	568.463,089 399.771,792	4	568.472,698 399.773,129	9.702
5	568.472,892 399.771,231	6	568.479,212 399.772,016	6.368
7	568.486,894 399.772,97	8	568.495,155 399.773,766	8.299
9	568.502,311 399.774,581	10	568.511,756 399.775,487	9.489
11	568.522,184 399.776,498	12	568.534,655 399.777,776	12.537
13	568.538,629 399.778,226	14	568.538,624 399.784,775	6.549
15	568.538,24 399.791,899	16	568.538,733 399.793,656	1.825
17	568.539,179 399.808,21	18	568.521,972 399.804,728	17.555
19	568.506,535 399.800,751	20	568.498,393 399.798,229	8.523
21	568.495,04 399.797,328	22	568.488,949 399.795,137	6.473
23	568.480,682 399.792,783	24	568.472,907 399.790,711	8.046
25	568.468,048 399.789,381	26	568.460,844 399.787,341	7.487
27	568.454,347 399.785,612	28	568.454,761 399.777,301	8.321

Punct început	X / Y	Punct sfârșit	X / Y	Lungime segment (** (m)
2	568.454,87 399.770,5	3	568.463,089 399.771,792	8.32
4	568.472,698 399.773,129	5	568.472,892 399.771,231	1.908
6	568.479,212 399.772,016	7	568.486,894 399.772,97	7.741
8	568.495,155 399.773,766	9	568.502,311 399.774,581	7.202
10	568.511,756 399.775,487	11	568.522,184 399.776,498	10.477
12	568.534,655 399.777,776	13	568.538,629 399.778,226	3.999
14	568.538,624 399.784,775	15	568.538,24 399.791,899	7.134
16	568.538,733 399.793,656	17	568.539,179 399.808,21	14.56
18	568.521,972 399.804,728	19	568.506,535 399.800,751	15.941
20	568.498,393 399.798,229	21	568.495,04 399.797,328	3.472
22	568.488,949 399.795,137	23	568.480,682 399.792,783	8.596
24	568.472,907 399.790,711	25	568.468,048 399.789,381	5.038
26	568.460,844 399.787,341	27	568.454,347 399.785,612	6.723
28	568.454,761 399.777,301	1	568.454,798 399.772,883	4.418

** Lungimile segmentelor sunt determinate în planul de proiecție Stereo 70 și sunt rotunjite la 1 milimetru.

*** Distanța dintre puncte este formată din segmente cumulate ce sunt mai mici decât valoarea 1 milimetru.

**DATE DESPRE IMOBILUL NR. 6411**

Oficiul de Cadastru și Publicitate Imobiliară PRAHOVA
Biroul de Cadastru și Publicitate Imobiliară Câmpina

A. Partea I. Descrierea imobilului

TEREN Intravilan

Adresa: Loc. Bordenii Mari, Jud. Prahova

Nr. Crt	Nr cadastral Nr. topografic	Suprafața* (mp)	Observații / Referințe
A1		2.419	Sector cadastral:37 Teren imprejmuit;

B. Partea II. Proprietari și acte

Inscrieri privitoare la dreptul de proprietate și alte drepturi reale		Referințe
/		
Act Normativ nr. 7, din 13/03/1996 emis de Parlamentul României (lege);		
B1	Inscrierea posesiei, drept de PROPRIETATE, dobandit prin Lege, cota actuala 1/1 1) NEIDENTIFICAT NEIDENTIFICAT	A1
Act Normativ nr. 7, din 13/03/1996 emis de Parlamentul României,(art. 13); (lege);		
B2	Se noteaza mentiunea de proprietar neidentificat.	A1

C. Partea III. SARCINI .

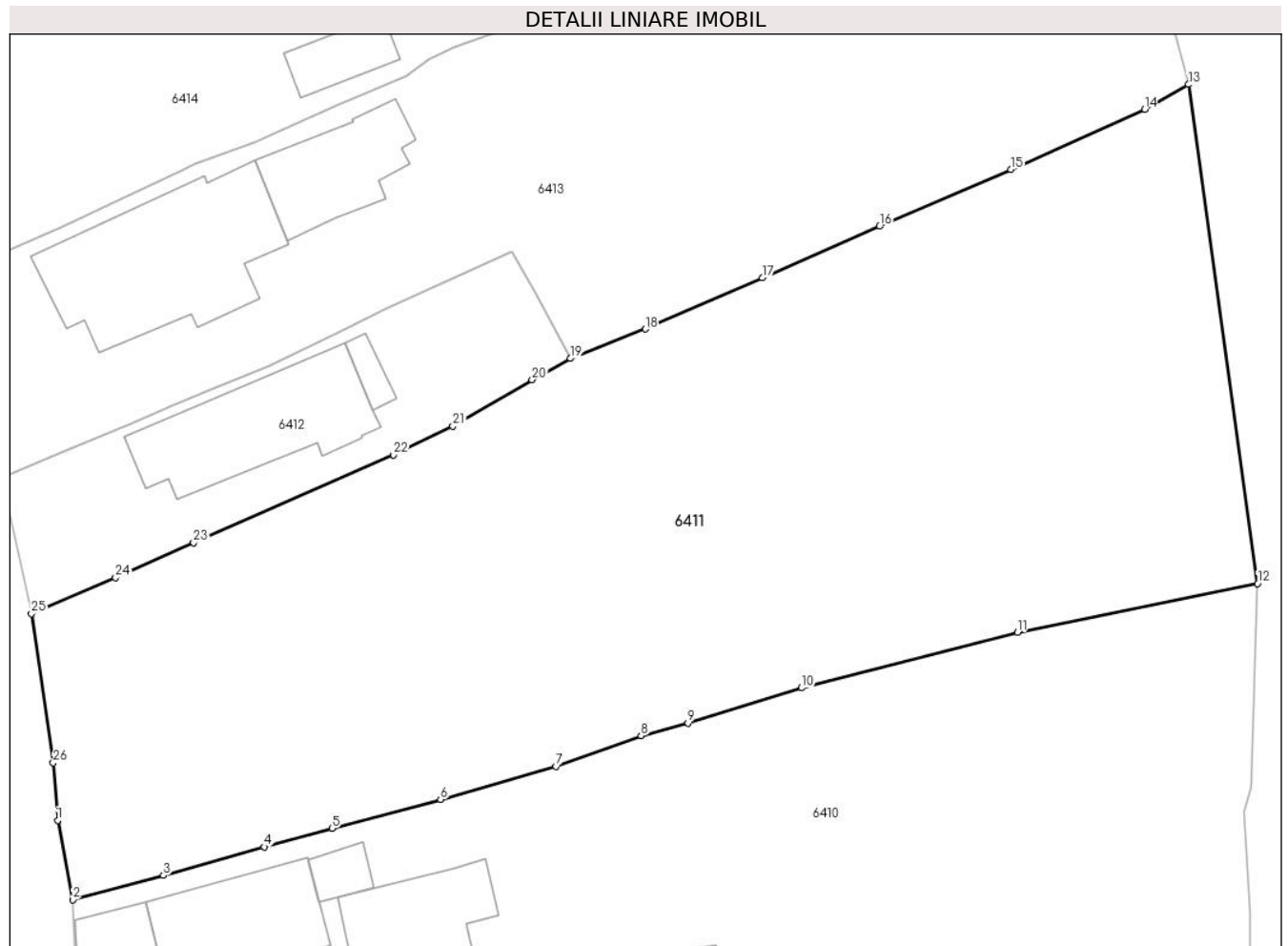
Inscrieri privind dezmembramintele dreptului de proprietate, drepturi reale de garanție și sarcini	Referințe
NU SUNT	

Anexa Nr. 1 La Partea I

Teren

Nr cadastral	Suprafața (mp)*	Observații / Referințe
	2.419	

* Suprafața este determinată în planul de proiecție Stereo 70.



Date referitoare la teren

Crt	Categorie folosință	Intravilan	Suprafața (mp)	Tarla	Parcelă	Nr. topo	Observații / Referințe
1	curți constructii	DA	750	29	2078	-	
2	arabil	DA	1.669	29	2077	-	

Lungime Segmente

1) Valorile lungimilor segmentelor sunt obținute din proiecție în plan.

Punct început	X / Y	Punct sfârșit	X / Y	Lungime segment (** (m)
1	568.453,27 399.791,283	2	568.454,347 399.785,612	5.772
3	568.460,844 399.787,341	4	568.468,048 399.789,381	7.487
5	568.472,907 399.790,711	6	568.480,682 399.792,783	8.046
7	568.488,949 399.795,137	8	568.495,04 399.797,328	6.473

Punct început	X / Y	Punct sfârșit	X / Y	Lungime segment (** (m)
2	568.454,347 399.785,612	3	568.460,844 399.787,341	6.723
4	568.468,048 399.789,381	5	568.472,907 399.790,711	5.038
6	568.480,682 399.792,783	7	568.488,949 399.795,137	8.596
8	568.495,04 399.797,328	9	568.498,393 399.798,229	3.472

Punct început	X / Y	Punct sfârșit	X / Y	Lungime segment (** (m)
9	568.498,393 399.798,229	10	568.506,535 399.800,751	8.523
11	568.521,972 399.804,728	12	568.539,179 399.808,21	17.555
13	568.534,236 399.843,899	14	568.531,097 399.842,109	3.613
15	568.521,507 399.837,827	16	568.512,102 399.833,757	10.248
17	568.503,73 399.830,07	18	568.495,345 399.826,41	9.149
19	568.489,986 399.824,306	20	568.487,237 399.822,784	3.143
21	568.481,568 399.819,465	22	568.477,313 399.817,409	4.726
23	568.462,996 399.811,139	24	568.457,41 399.808,644	6.118
25	568.451,397 399.806,067	26	568.452,964 399.795,387	10.794

Punct început	X / Y	Punct sfârșit	X / Y	Lungime segment (** (m)
10	568.506,535 399.800,751	11	568.521,972 399.804,728	15.941
12	568.539,179 399.808,21	13	568.534,236 399.843,899	36.03
14	568.531,097 399.842,109	15	568.521,507 399.837,827	10.503
16	568.512,102 399.833,757	17	568.503,73 399.830,07	9.148
18	568.495,345 399.826,41	19	568.489,986 399.824,306	5.757
20	568.487,237 399.822,784	21	568.481,568 399.819,465	6.569
22	568.477,313 399.817,409	23	568.462,996 399.811,139	15.63
24	568.457,41 399.808,644	25	568.451,397 399.806,067	6.542
26	568.452,964 399.795,387	1	568.453,27 399.791,283	4.115

** Lungimile segmentelor sunt determinate în planul de proiecție Stereo 70 și sunt rotunjite la 1 milimetru.

*** Distanța dintre puncte este formată din segmente cumulate ce sunt mai mici decât valoarea 1 milimetru.

**DATE DESPRE IMOBILUL NR. 6412**

Oficiul de Cadastru și Publicitate Imobiliară PRAHOVA
Biroul de Cadastru și Publicitate Imobiliară Câmpina

A. Partea I. Descrierea imobilului

TEREN Intravilan

Adresa: Loc. Bordenii Mari, Str Runcu, Nr. 22, Jud. Prahova

Nr. Crt	Nr cadastral Nr. topografic	Suprafața* (mp)	Observații / Referințe
A1		392	Sector cadastral:37 Teren imprejmuit;

B. Partea II. Proprietari și acte

Inscrieri privitoare la dreptul de proprietate și alte drepturi reale		Referințe
/		
Act Normativ nr. 7, din 13/03/1996 emis de Parlamentul României (lege);		
B1	Inscrierea provizorie, drept de PROPRIETATE, dobandit prin Lege, cota actuala 1/1 1) NEIDENTIFICAT NEIDENTIFICAT	A1
B2	Se noteaza faptul ca imobilul are proprietar neidentificat.	A1

C. Partea III. SARCINI .

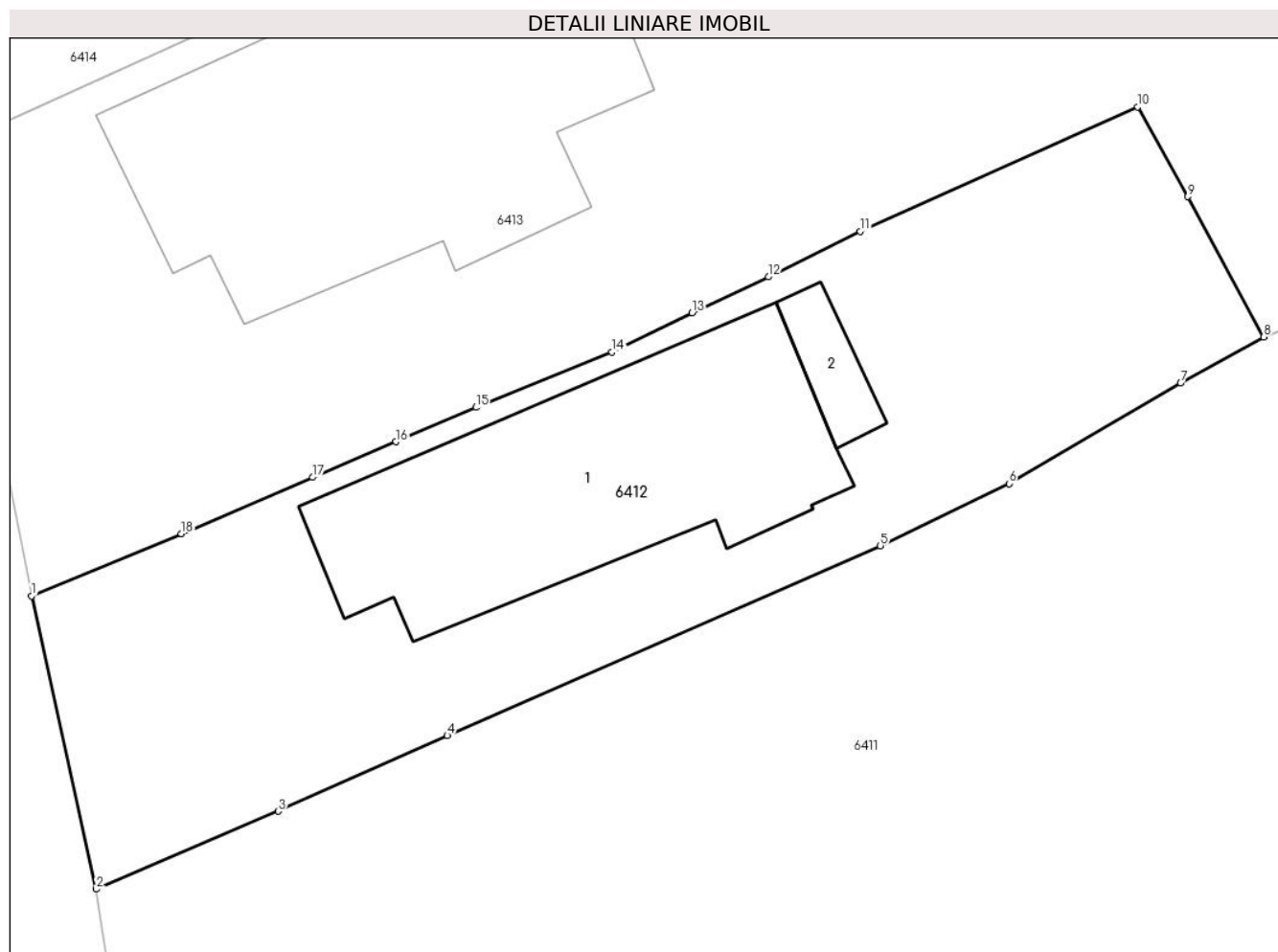
Inscrieri privind dezmembramintele dreptului de proprietate, drepturi reale de garanție și sarcini	Referințe
NU SUNT	

Anexa Nr. 1 La Partea I

Teren

Nr cadastral	Suprafața (mp)*	Observații / Referințe
	392	

* Suprafața este determinată în planul de proiecție Stereo 70.



Date referitoare la teren

Crt	Categorie folosință	Intravilan	Suprafața (mp)	Tarla	Parcelă	Nr. topo	Observații / Referințe
1	curți constructii	DA	392	29	2079	-	

Date referitoare la construcții

Crt	Număr	Destinație construcție	Supraf. (mp)	Situație juridică	Observații / Referințe
A1.1		construcții de locuințe	100	Fara acte	Nr. niveluri:1; S. construita la sol:100 mp; Locuinta (P).
A1.2		construcții anexa	9	Fara acte	Nr. niveluri:1; S. construita la sol:9 mp; Anexa (P).

Lungime Segmente

1) Valorile lungimilor segmentelor sunt obținute din proiecție în plan.

Punct început	X / Y	Punct sfârșit	X / Y	Lungime segment (** (m)
1	568.449,258 399.815,757	2	568.451,397 399.806,067	9.923
2	568.451,397 399.806,067	3	568.457,41 399.808,644	6.542
3	568.457,41 399.808,644	4	568.462,996 399.811,139	6.118

Punct început	X / Y	Punct sfârșit	X / Y	Lungime segment (** (m)
4	568.462,996 399.811,139	5	568.477,313 399.817,409	15.63
5	568.477,313 399.817,409	6	568.481,568 399.819,465	4.726
6	568.481,568 399.819,465	7	568.487,237 399.822,784	6.569
7	568.487,237 399.822,784	8	568.489,986 399.824,306	3.143
8	568.489,986 399.824,306	9	568.487,479 399.828,944	5.272
9	568.487,479 399.828,944	10	568.485,825 399.831,91	3.396
10	568.485,825 399.831,91	11	568.476,652 399.827,794	10.054
11	568.476,652 399.827,794	12	568.473,613 399.826,291	3.39
12	568.473,613 399.826,291	13	568.471,086 399.825,104	2.792
13	568.471,086 399.825,104	14	568.468,444 399.823,803	2.945
14	568.468,444 399.823,803	15	568.463,942 399.821,98	4.857
15	568.463,942 399.821,98	16	568.461,298 399.820,848	2.876
16	568.461,298 399.820,848	17	568.458,54 399.819,669	2.999
17	568.458,54 399.819,669	18	568.454,204 399.817,811	4.717
18	568.454,204 399.817,811	1	568.449,258 399.815,757	5.356

** Lungimile segmentelor sunt determinate în planul de proiecție Stereo 70 și sunt rotunjite la 1 milimetru.

*** Distanța dintre puncte este formată din segmente cumulate ce sunt mai mici decât valoarea 1 milimetru.

**DATE DESPRE IMOBILUL NR. 6413**

Oficiul de Cadastru și Publicitate Imobiliară PRAHOVA
Biroul de Cadastru și Publicitate Imobiliară Câmpina

A. Partea I. Descrierea imobilului

TEREN Intravilan

Adresa: Loc. Bordenii Mari, Str Runcu, Nr. 24, Jud. Prahova

Nr. Crt	Nr cadastral Nr. topografic	Suprafața* (mp)	Observații / Referințe
A1		Din acte: 1.633 Masurata: 1.766	Sector cadastral:37 Teren imprejmuit;

Construcții

Crt	Nr cadastral Nr. topografic	Adresa	Observații / Referințe
A1.1		Loc. Bordenii Mari, Str Runcu, Nr. 24, Jud. Prahova	Nr. niveluri:3; S. construita la sol:140 mp; Locuinta (Beci+P+M). Sc beci = 26mp, Sc parter = 140mp, Sc mansarda = 137mp. Sc desf. = 303mp
A1.2		Loc. Bordenii Mari, Str Runcu, Nr. 24, Jud. Prahova	Nr. niveluri:1; S. construita la sol:61 mp; Anexa (P).

B. Partea II. Proprietari și acte

Inscrieri privitoare la dreptul de proprietate și alte drepturi reale		Referințe
/		
Act Notarial nr. 1981, din 19/05/2009 emis de NP Savulescu Vasile (act de partaj voluntar);		
B1	Intabulare, drept de PROPRIETATE, dobandit prin Conventie, cota actuala 1/1 1) VLAD ALEXANDRINA	A1
Act Administrativ nr. 14696, din 17/10/2024 emis de Primaria Comunei Scorteni (adeverinta);		
B2	Intabulare, drept de PROPRIETATE, dobandit prin Construire, cota actuala 1/1 1) VLAD ALEXANDRINA 2) VLAD STELIAN DEFUNCT:Da	A1.1, A1.2

C. Partea III. SARCINI .

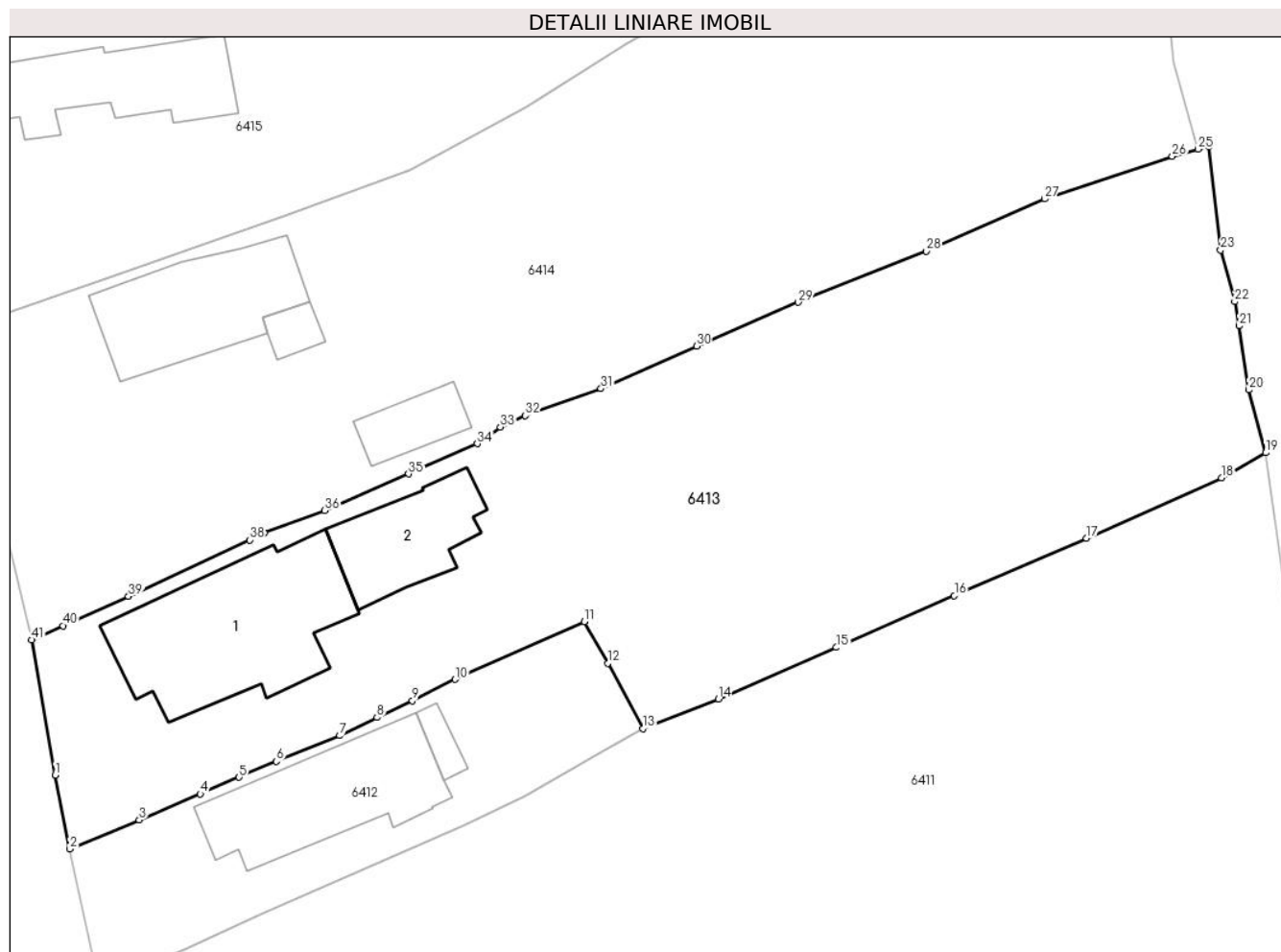
Inscrieri privind dezmembramintele dreptului de proprietate, drepturi reale de garanție și sarcini	Referințe
NU SUNT	

Anexa Nr. 1 La Partea I

Teren

Nr cadastral	Suprafața (mp)*	Observații / Referințe
	Din acte: 1.633 Masurata: 1.766	

* Suprafața este determinată în planul de proiecție Stereo 70.



Date referitoare la teren

Crt	Categorie folosință	Intra vilan	Suprafața (mp)	Tarla	Parcelă	Nr. topo	Observații / Referințe
1	curți constructii	DA	650	29	1080	-	
2	arabil	DA	1.116	29	2081	-	

Date referitoare la construcții

Crt	Număr	Destinație construcție	Supraf. (mp)	Situație juridică	Observații / Referințe
A1.1		construcții de locuințe	140	Cu acte	Nr. niveluri:3; S. construita la sol:140 mp; Locuinta (Beci+P+M). Sc beci = 26mp, Sc parter = 140mp, Sc mansarda = 137mp. Sc desf. = 303mp
A1.2		construcții anexa	61	Cu acte	Nr. niveluri:1; S. construita la sol:61 mp; Anexa (P).

Lungime Segmente

1) Valorile lungimilor segmentelor sunt obținute din proiecție în plan.

Punct început	X / Y	Punct sfârșit	X / Y	Lungime segment	Punct început	X / Y	Punct sfârșit	X / Y	Lungime segment	Punct început	X / Y	Punct sfârșit	X / Y	Lungime segment
1	568.448,237 399.821,009	2	568.449,258 399.815,757	5.35	2	568.449,258 399.815,757	3	568.454,204 399.817,811	5.356	3	568.454,204 399.817,811	4	568.458,54 399.819,669	4.717

Punct început	X / Y	Punct sfârșit	X / Y	Lungime segment	Punct început	X / Y	Punct sfârșit	X / Y	Lungime segment	Punct început	X / Y	Punct sfârșit	X / Y	Lungime segment
4	568.458,54 399.819,669	5	568.461,298 399.820,848	2.999	5	568.461,298 399.820,848	6	568.463,942 399.821,98	2.876	6	568.463,942 399.821,98	7	568.468,444 399.823,803	4.857
7	568.468,444 399.823,803	8	568.471,086 399.825,104	2.945	8	568.471,086 399.825,104	9	568.473,613 399.826,291	2.792	9	568.473,613 399.826,291	10	568.476,652 399.827,794	3.39
10	568.476,652 399.827,794	11	568.485,825 399.831,91	10.054	11	568.485,825 399.831,91	12	568.487,479 399.828,944	3.396	12	568.487,479 399.828,944	13	568.489,986 399.824,306	5.272
13	568.489,986 399.824,306	14	568.495,345 399.826,41	5.757	14	568.495,345 399.826,41	15	568.503,73 399.830,07	9.149	15	568.503,73 399.830,07	16	568.512,102 399.833,757	9.148
16	568.512,102 399.833,757	17	568.521,507 399.837,827	10.248	17	568.521,507 399.837,827	18	568.531,097 399.842,109	10.503	18	568.531,097 399.842,109	19	568.534,236 399.843,899	3.613
19	568.534,236 399.843,899	20	568.533,023 399.848,367	4.629	20	568.533,023 399.848,367	21	568.532,347 399.852,914	4.598	21	568.532,347 399.852,914	22	568.532,038 399.854,634	1.747
22	568.532,038 399.854,634	23	568.531,036 399.858,301	3.801	23	568.531,036 399.858,301	24	568.530,214 399.865,675	7.419	24	568.530,214 399.865,675	25	568.529,433 399.865,461	0.81
25	568.529,433 399.865,461	26	568.527,604 399.864,95	1.899	26	568.527,604 399.864,95	27	568.518,527 399.861,926	9.568	27	568.518,527 399.861,926	28	568.510,134 399.858,209	9.179
28	568.510,134 399.858,209	29	568.501,018 399.854,592	9.808	29	568.501,018 399.854,592	30	568.493,789 399.851,475	7.872	30	568.493,789 399.851,475	31	568.487,005 399.848,455	7.427
31	568.487,005 399.848,455	32	568.481,633 399.846,546	5.701	32	568.481,633 399.846,546	33	568.479,864 399.845,722	1.951	33	568.479,864 399.845,722	34	568.478,224 399.844,541	2.021
34	568.478,224 399.844,541	35	568.473,335 399.842,402	5.336	35	568.473,335 399.842,402	36	568.467,377 399.839,791	6.505	36	568.467,377 399.839,791	37	568.463,087 399.838,198	4.576
37	568.463,087 399.838,198	38	568.462,032 399.837,706	1.164	38	568.462,032 399.837,706	39	568.453,44 399.833,698	9.481	39	568.453,44 399.833,698	40	568.448,785 399.831,611	5.101
40	568.448,785 399.831,611	41	568.446,557 399.830,607	2.444	41	568.446,557 399.830,607	1	568.448,237 399.821,009	9.744					

** Lungimile segmentelor sunt determinate în planul de proiecție Stereo 70 și sunt rotunjite la 1 milimetru.

*** Distanța dintre puncte este formată din segmente cumulate ce sunt mai mici decât valoarea 1 milimetru.

**DATE DESPRE IMOBILUL NR. 6414**

Oficiul de Cadastru și Publicitate Imobiliară PRAHOVA
Biroul de Cadastru și Publicitate Imobiliară Câmpina

A. Partea I. Descrierea imobilului

TEREN Intravilan

Adresa: Loc. Bordenii Mari, Str Runcu, Nr. 26, Jud. Prahova

Nr. Crt	Nr cadastral Nr. topografic	Suprafața* (mp)	Observații / Referințe
A1		Din acte: 800 Masurata: 2.074	Sector cadastral:37 Teren imprejmuit;

Construcții

Crt	Nr cadastral Nr. topografic	Adresa	Observații / Referințe
A1.1		Loc. Bordenii Mari, Str Runcu, Nr. 26, Jud. Prahova	Nr. niveluri:1; S. construita la sol:91 mp; Locuinta (P)
A1.2		Loc. Bordenii Mari, Str Runcu, Nr. 26, Jud. Prahova	Nr. niveluri:1; S. construita la sol:26 mp; Anexa (P).
A1.3		Loc. Bordenii Mari, Str Runcu, Nr. 26, Jud. Prahova	Nr. niveluri:1; S. construita la sol:11 mp; Anexa (P).

B. Partea II. Proprietari și acte

Inscrieri privitoare la dreptul de proprietate și alte drepturi reale		Referințe
/		
Act Notarial nr. 692, din 25/06/1988 emis de Notariatul de Stat Local Campina (certificat de mostenitor, Certificat de mostenitor nr. 245/26.03.1997);		
B1	Intabulare, drept de PROPRIETATE, dobandit prin Succesiune, cota actuala 1/2 1) TUDORACHE GHEORGHE	A1, A1.1, A1.2, A1.3
B2	Intabulare, drept de PROPRIETATE, dobandit prin Succesiune, cota actuala 1/2 1) BUZILA MARIANA	A1, A1.1, A1.2, A1.3

C. Partea III. SARCINI .

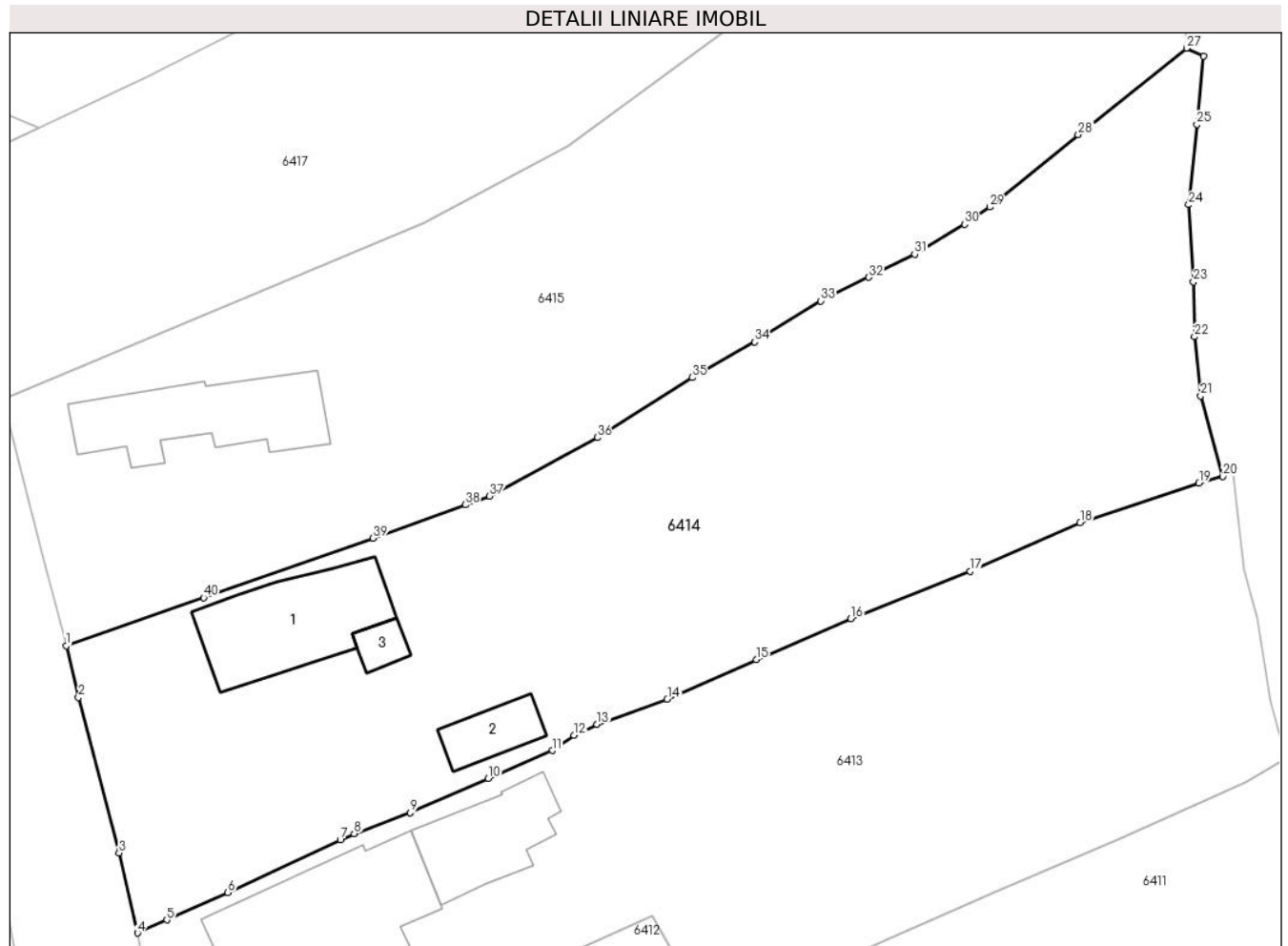
Inscrieri privind dezmembramintele dreptului de proprietate, drepturi reale de garanție și sarcini	Referințe
NU SUNT	

Anexa Nr. 1 La Partea I

Teren

Nr cadastral	Suprafața (mp)*	Observații / Referințe
	Din acte: 800 Masurata: 2.074	

* Suprafața este determinată în planul de proiecție Stereo 70.



Date referitoare la teren

Crt	Categorie folosință	Intra vilan	Suprafața (mp)	Tarla	Parcelă	Nr. topo	Observații / Referințe
1	curți constructii	DA	750	29	2083	-	
2	arabil	DA	1.324	29	2082	-	

Date referitoare la construcții

Crt	Număr	Destinație construcție	Supraf. (mp)	Situație juridică	Observații / Referințe
A1.1		construcții de locuințe	91	Cu acte	Nr. niveluri:1; S. construita la sol:91 mp; Locuinta (P)
A1.2		construcții anexa	26	Cu acte	Nr. niveluri:1; S. construita la sol:26 mp; Anexa (P).
A1.3		construcții anexa	11	Cu acte	Nr. niveluri:1; S. construita la sol:11 mp; Anexa (P).

Lungime Segmente

1) Valorile lungimilor segmentelor sunt obținute din proiecție în plan.

Punct început	X / Y	Punct sfârșit	X / Y	Lungime segment (** (m)
1	568.441,094 399.852,528	2	568.442,039 399.848,588	4.052

Punct început	X / Y	Punct sfârșit	X / Y	Lungime segment (** (m)
2	568.442,039 399.848,588	3	568.445,134 399.836,719	12.266

Punct început	X / Y	Punct sfârșit	X / Y	Lungime segment (** (m)	Punct început	X / Y	Punct sfârșit	X / Y	Lungime segment (** (m)
3	568.445,134 399.836,719	4	568.446,557 399.830,607	6.275	4	568.446,557 399.830,607	5	568.448,785 399.831,611	2.444
5	568.448,785 399.831,611	6	568.453,44 399.833,698	5.101	6	568.453,44 399.833,698	7	568.462,032 399.837,706	9.481
7	568.462,032 399.837,706	8	568.463,087 399.838,198	1.164	8	568.463,087 399.838,198	9	568.467,377 399.839,791	4.576
9	568.467,377 399.839,791	10	568.473,335 399.842,402	6.505	10	568.473,335 399.842,402	11	568.478,224 399.844,541	5.336
11	568.478,224 399.844,541	12	568.479,864 399.845,722	2.021	12	568.479,864 399.845,722	13	568.481,633 399.846,546	1.951
13	568.481,633 399.846,546	14	568.487,005 399.848,455	5.701	14	568.487,005 399.848,455	15	568.493,789 399.851,475	7.427
15	568.493,789 399.851,475	16	568.501,018 399.854,592	7.872	16	568.501,018 399.854,592	17	568.510,134 399.858,209	9.808
17	568.510,134 399.858,209	18	568.518,527 399.861,926	9.179	18	568.518,527 399.861,926	19	568.527,604 399.864,95	9.568
19	568.527,604 399.864,95	20	568.529,433 399.865,461	1.899	20	568.529,433 399.865,461	21	568.527,732 399.871,614	6.384
21	568.527,732 399.871,614	22	568.527,266 399.876,127	4.537	22	568.527,266 399.876,127	23	568.527,199 399.880,33	4.204
23	568.527,199 399.880,33	24	568.526,833 399.886,207	5.888	24	568.526,833 399.886,207	25	568.527,448 399.892,348	6.172
25	568.527,448 399.892,348	26	568.527,946 399.897,551	5.227	26	568.527,946 399.897,551	27	568.526,651 399.898,159	1.431
27	568.526,651 399.898,159	28	568.518,391 399.891,561	10.572	28	568.518,391 399.891,561	29	568.511,625 399.886,038	8.734
29	568.511,625 399.886,038	30	568.509,7 399.884,72	2.333	30	568.509,7 399.884,72	31	568.505,889 399.882,423	4.45
31	568.505,889 399.882,423	32	568.502,386 399.880,667	3.918	32	568.502,386 399.880,667	33	568.498,724 399.878,871	4.079
33	568.498,724 399.878,871	34	568.493,674 399.875,738	5.943	34	568.493,674 399.875,738	35	568.488,888 399.873,01	5.509
35	568.488,888 399.873,01	36	568.481,652 399.868,434	8.562	36	568.481,652 399.868,434	37	568.473,417 399.863,965	9.369
37	568.473,417 399.863,965	38	568.471,576 399.863,292	1.96	38	568.471,576 399.863,292	39	568.464,543 399.860,758	7.476
39	568.464,543 399.860,758	40	568.451,586 399.856,21	13.732	40	568.451,586 399.856,21	1	568.441,094 399.852,528	11.119

** Lungimile segmentelor sunt determinate în planul de proiecție Stereo 70 și sunt rotunjite la 1 milimetru.

*** Distanța dintre puncte este formată din segmente cumulate ce sunt mai mici decât valoarea 1 milimetru.

**DATE DESPRE IMOBILUL NR. 6415**

Oficiul de Cadastru și Publicitate Imobiliară PRAHOVA
Biroul de Cadastru și Publicitate Imobiliară Câmpina

A. Partea I. Descrierea imobilului

TEREN Intravilan

Nr. CF vechi:285
Nr. cadastral vechi:417

Adresa: Loc. Bordenii Mari, Str Runcu, Nr. FN, Jud. Prahova

Nr. Crt	Nr cadastral Nr. topografic	Suprafața* (mp)	Observații / Referințe
A1	21302	Din acte: 2.135 Masurata: 2.127	Sector cadastral:37 Teren imprejmuit; sat Bordeni

Construcții

Crt	Nr cadastral Nr. topografic	Adresa	Observații / Referințe
A1.1	21302-C1	Loc. Bordenii Mari, Str Runcu, Nr. FN, Jud. Prahova	Nr. niveluri:1; S. construita la sol:91 mp; C1-locuinta- Sc=91 mp ;Su=76,07 mp

B. Partea II. Proprietari și acte

Inscrieri privitoare la dreptul de proprietate și alte drepturi reale		Referințe
25564 / 30/12/2014		
Act Notarial nr. 469, din 30/12/2014 emis de POPESCU VIORICA;		
B2	Intabulare, drept de PROPRIETATE, dobandit prin Succesiune, cota actuala 1/2 1) STEFAN MIHAI	A1, A1.1
B3	Intabulare, drept de PROPRIETATE, dobandit prin Succesiune, cota actuala 1/2 1) KIM ANCA	A1, A1.1

C. Partea III. SARCINI

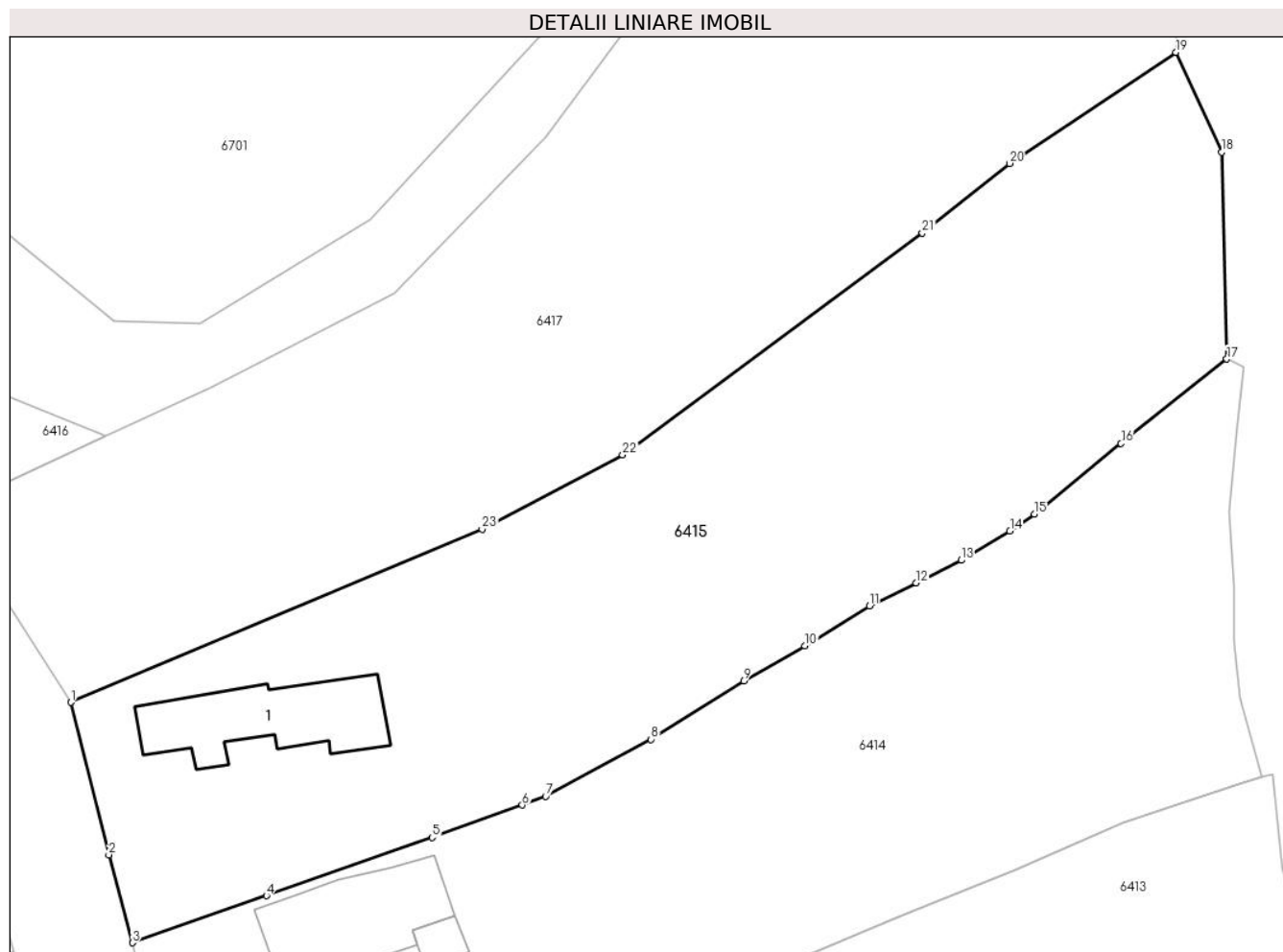
Inscrieri privind dezmembramintele dreptului de proprietate, drepturi reale de garanție și sarcini		Referințe
27557 / 02/07/2024		
Act Administrativ nr. 171161, din 25/06/2024 emis de ANAF - SCE SILITA PERSOANE FIZICE;		
C2	se radiază ipoteca legală reprezentand sechestru asupra cotei proprietatea lui Kim Anca, înscrisă prin înch.43384/2021, de sub C1, în baza deciziei de ridicare a măsurilor de executare silită aplicate asupra bunurilor sechestrate 171161/25.06.2024-ANAF - SERVICIUL COLECTARE EXECUTARE SILITA PERSOANE FIZICE, rămasă fără obiect	A1, A1.1

Anexa Nr. 1 La Partea I

Teren

Nr cadastral	Suprafața (mp)*	Observații / Referințe
21302	Din acte: 2.135 Masurata: 2.127	sat Bordeni

* Suprafața este determinată în planul de proiecție Stereo 70.



Date referitoare la teren

Crt	Categorie folosință	Intra vilan	Suprafața (mp)	Tarla	Parcelă	Nr. topo	Observații / Referințe
1	curți constructii	DA	568	-	-	-	
2	faneata	DA	1.559	-	-	-	

Date referitoare la construcții

Crt	Număr	Destinație construcție	Supraf. (mp)	Situație juridică	Observații / Referințe
A1.1	21302-C1	construcții de locuințe	91	Cu acte	Nr. niveluri:1; S. construita la sol:91 mp; C1-locuinta-Sc=91 mp ;Su=76,07 mp

Lungime Segmente

1) Valorile lungimilor segmentelor sunt obținute din proiecție în plan.

Punct început	X / Y	Punct sfârșit	X / Y	Lungime segment (** (m))
1	568.436,285 399.871,319	2	568.439,261 399.859,407	12.278
3	568.441,094 399.852,528	4	568.451,586 399.856,21	11.119

Punct început	X / Y	Punct sfârșit	X / Y	Lungime segment (** (m))
2	568.439,261 399.859,407	3	568.441,094 399.852,528	7.119
4	568.451,586 399.856,21	5	568.464,543 399.860,758	13.732

Punct început	X / Y	Punct sfârșit	X / Y	Lungime segment (** (m))
5	568.464,543 399.860,758	6	568.471,576 399.863,292	7.476
7	568.473,417 399.863,965	8	568.481,652 399.868,434	9.369
9	568.488,888 399.873,01	10	568.493,674 399.875,738	5.509
11	568.498,724 399.878,871	12	568.502,386 399.880,667	4.079
13	568.505,889 399.882,423	14	568.509,7 399.884,72	4.45
15	568.511,625 399.886,038	16	568.518,391 399.891,561	8.734
17	568.526,651 399.898,159	18	568.526,241 399.914,325	16.172
19	568.522,684 399.922,136	20	568.509,665 399.913,455	15.648
21	568.502,862 399.908,009	22	568.479,432 399.890,659	29.154
23	568.468,446 399.884,849	1	568.436,285 399.871,319	34.891

Punct început	X / Y	Punct sfârșit	X / Y	Lungime segment (** (m))
6	568.471,576 399.863,292	7	568.473,417 399.863,965	1.96
8	568.481,652 399.868,434	9	568.488,888 399.873,01	8.562
10	568.493,674 399.875,738	11	568.498,724 399.878,871	5.943
12	568.502,386 399.880,667	13	568.505,889 399.882,423	3.918
14	568.509,7 399.884,72	15	568.511,625 399.886,038	2.333
16	568.518,391 399.891,561	17	568.526,651 399.898,159	10.572
18	568.526,241 399.914,325	19	568.522,684 399.922,136	8.582
20	568.509,665 399.913,455	21	568.502,862 399.908,009	8.715
22	568.479,432 399.890,659	23	568.468,446 399.884,849	12.428

** Lungimile segmentelor sunt determinate în planul de proiecție Stereo 70 și sunt rotunjite la 1 milimetru.

*** Distanța dintre puncte este formată din segmente cumulate ce sunt mai mici decât valoarea 1 milimetru.

**DATE DESPRE IMOBILUL NR. 6416**

Oficiul de Cadastru și Publicitate Imobiliară PRAHOVA
Biroul de Cadastru și Publicitate Imobiliară Câmpina

A. Partea I. Descrierea imobilului

TEREN Intravilan

Adresa: Loc. Bordenii Mari, Jud. Prahova

Nr. Crt	Nr cadastral Nr. topografic	Suprafața* (mp)	Observații / Referințe
A1		240	Sector cadastral:37 Teren neimprejmuit;

B. Partea II. Proprietari și acte

Inscrieri privitoare la dreptul de proprietate și alte drepturi reale	Referințe
/	
Act Administrativ nr. 32, din 27/09/1999 emis de Consiliul Local al Comunei Scorteni (Hotararea);	
B1	A1
Intabulare, drept de PROPRIETATE, dobandit prin Lege, cota actuala 1/1	
1) Comuna Scorteni - domeniul public, CIF:99999999999999	

C. Partea III. SARCINI .

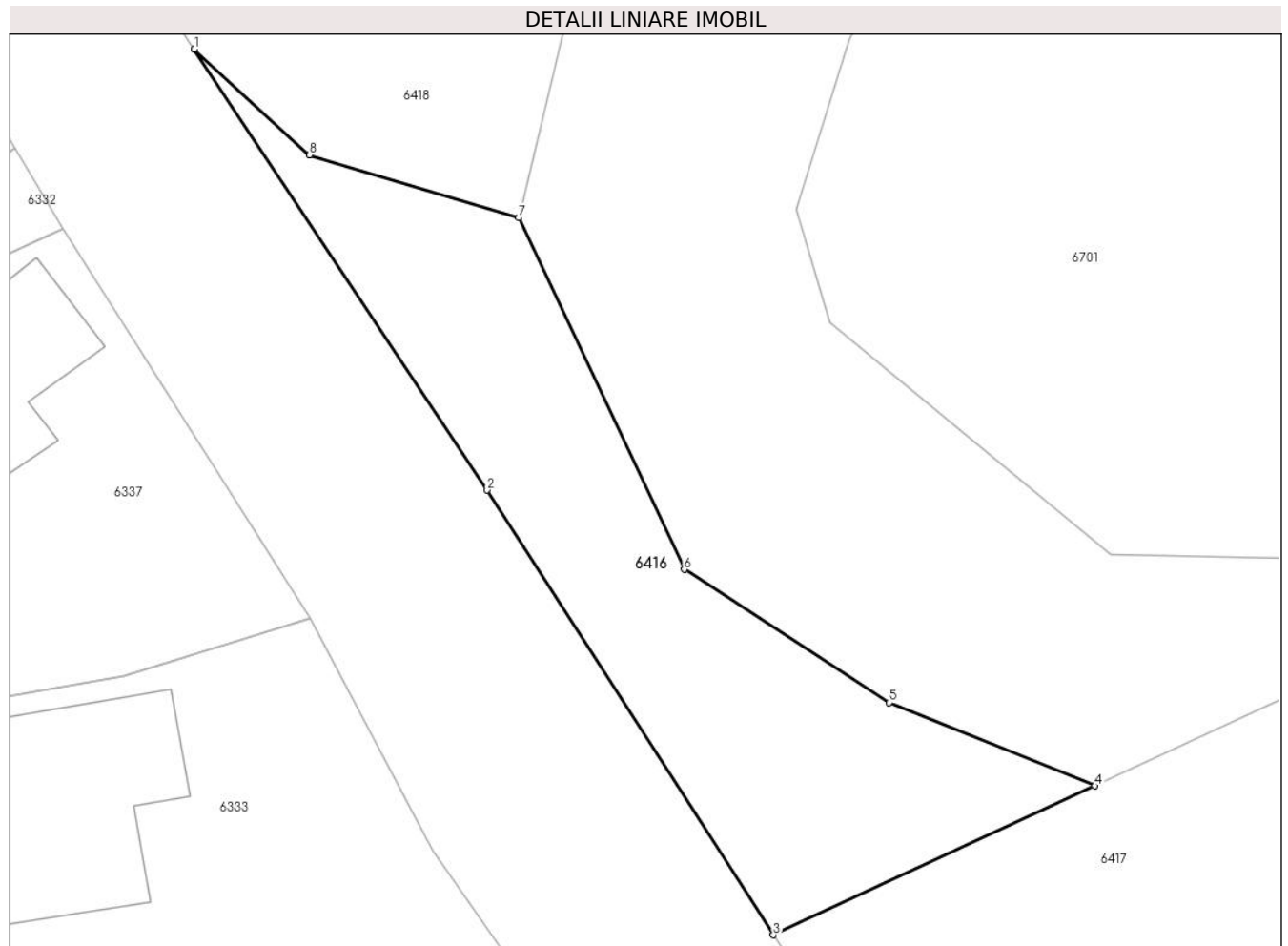
Inscrieri privind dezmembramintele dreptului de proprietate, drepturi reale de garanție și sarcini	Referințe
NU SUNT	

Anexa Nr. 1 La Partea I

Teren

Nr cadastral	Suprafața (mp)*	Observații / Referințe
	240	

* Suprafața este determinată în planul de proiecție Stereo 70.



Date referitoare la teren

Crt	Categorie folosință	Intravilan	Suprafața (mp)	Tarla	Parcelă	Nr. topo	Observații / Referințe
1	drum	DA	240	29	Dc	-	

Lungime Segmente

1) Valorile lungimilor segmentelor sunt obținute din proiecție în plan.

Punct început	X / Y	Punct sfârșit	X / Y	Lungime segment (** (m)
1	568.404,164 399.920,608	2	568.415,506 399.903,55	20.485
2	568.415,506 399.903,55	3	568.426,595 399.886,35	20.465
3	568.426,595 399.886,35	4	568.439,035 399.892,111	13.709
4	568.439,035 399.892,111	5	568.431,075 399.895,332	8.587
5	568.431,075 399.895,332	6	568.423,136 399.900,486	9.465

Punct început	X / Y	Punct sfârșit	X / Y	Lungime segment (** (m)
6	568.423,136 399.900,486	7	568.416,72 399.914,089	15.04
7	568.416,72 399.914,089	8	568.408,624 399.916,516	8.452
8	568.408,624 399.916,516	1	568.404,164 399.920,608	6.053

** Lungimile segmentelor sunt determinate în planul de proiecție Stereo 70 și sunt rotunjite la 1 milimetru.

*** Distanța dintre puncte este formată din segmente cumulate ce sunt mai mici decât valoarea 1 milimetru.

**DATE DESPRE IMOBILUL NR. 6417**

Oficiul de Cadastru și Publicitate Imobiliară PRAHOVA
Biroul de Cadastru și Publicitate Imobiliară Câmpina

A. Partea I. Descrierea imobilului

TEREN Intravilan

Adresa: Loc. Bordenii Mari, Jud. Prahova

Nr. Crt	Nr cadastral Nr. topografic	Suprafața* (mp)	Observații / Referințe
A1		2.428	Sector cadastral:37 Teren imprejmuit;

B. Partea II. Proprietari și acte

Inscrieri privitoare la dreptul de proprietate și alte drepturi reale		Referințe
/		
Act Normativ nr. 7, din 13/03/1996 emis de Parlamentul României (lege);		
B1	Inscrierea provizorie, drept de PROPRIETATE, dobandit prin Lege, cota actuala 1/1 1) NEIDENTIFICAT NEIDENTIFICAT	A1
B2	Se noteaza faptul ca imobilul are proprietar neidentificat.	A1

C. Partea III. SARCINI .

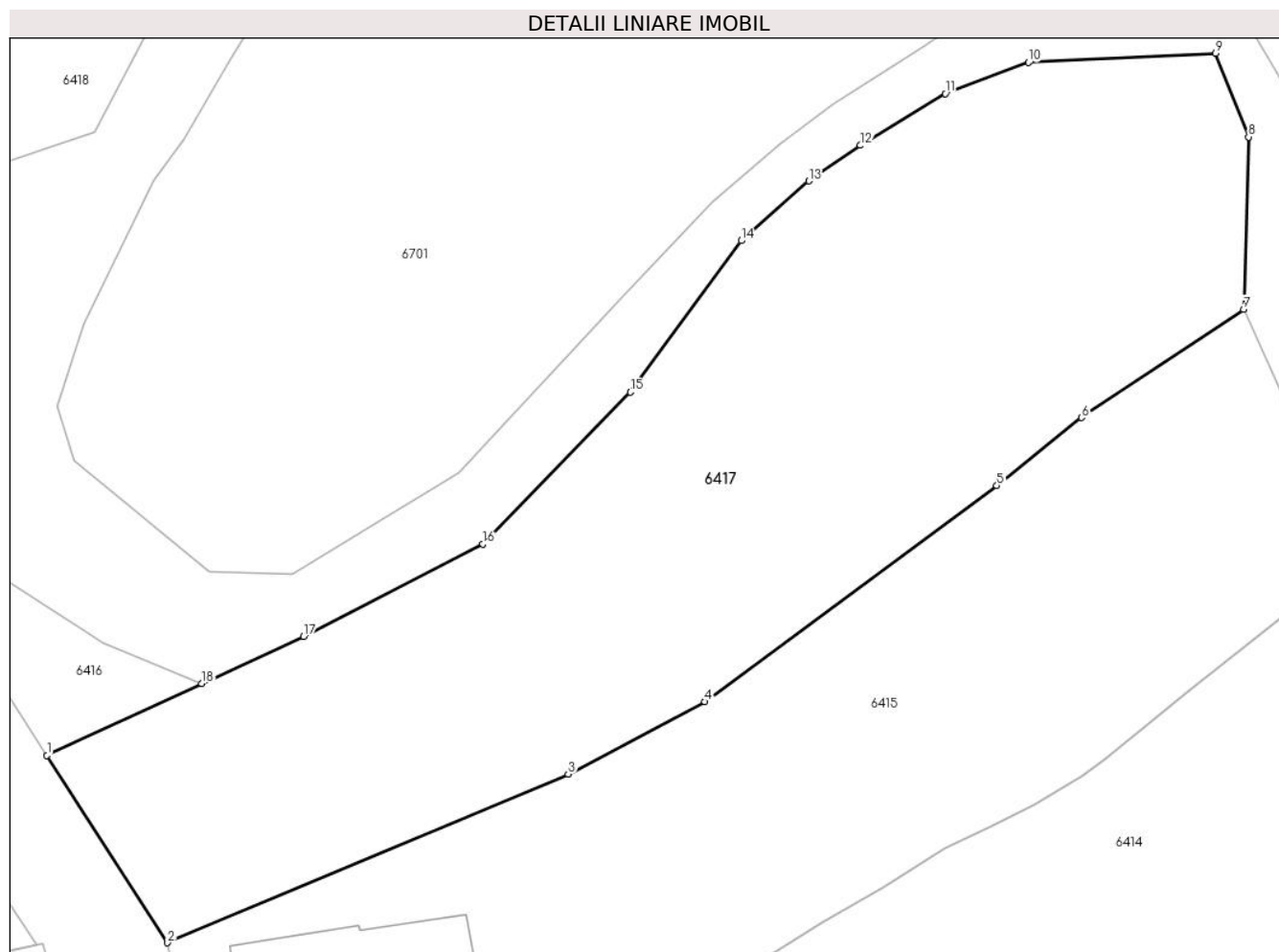
Inscrieri privind dezmembramintele dreptului de proprietate, drepturi reale de garanție și sarcini	Referințe
NU SUNT	

Anexa Nr. 1 La Partea I

Teren

Nr cadastral	Suprafața (mp)*	Observații / Referințe
	2.428	

* Suprafața este determinată în planul de proiecție Stereo 70.



Date referitoare la teren

Crt	Categorie folosință	Intravilan	Suprafața (mp)	Tarla	Parcelă	Nr. topo	Observații / Referințe
1	curți constructii	DA	650	29	2087	-	
2	arabil	DA	1.778	29	2086	-	

Lungime Segmente

1) Valorile lungimilor segmentelor sunt obținute din proiecție în plan.

Punct început	X / Y	Punct sfârșit	X / Y	Lungime segment (** (m)
1	568.426,595 399.886,35	2	568.436,285 399.871,319	17.883
2	568.436,285 399.871,319	3	568.468,446 399.884,849	34.891
3	568.468,446 399.884,849	4	568.479,432 399.890,659	12.428
4	568.479,432 399.890,659	5	568.502,862 399.908,009	29.154

Punct început	X / Y	Punct sfârșit	X / Y	Lungime segment (** (m)
5	568.502,862 399.908,009	6	568.509,665 399.913,455	8.715
6	568.509,665 399.913,455	7	568.522,684 399.922,136	15.648
7	568.522,684 399.922,136	8	568.523,072 399.935,967	13.836
8	568.523,072 399.935,967	9	568.520,43 399.942,689	7.223
9	568.520,43 399.942,689	10	568.505,417 399.941,946	15.031
10	568.505,417 399.941,946	11	568.498,727 399.939,444	7.143
11	568.498,727 399.939,444	12	568.491,916 399.935,293	7.976
12	568.491,916 399.935,293	13	568.487,776 399.932,446	5.024
13	568.487,776 399.932,446	14	568.482,339 399.927,644	7.254
14	568.482,339 399.927,644	15	568.473,433 399.915,499	15.06
15	568.473,433 399.915,499	16	568.461,613 399.903,299	16.987
16	568.461,613 399.903,299	17	568.447,21 399.895,909	16.188
17	568.447,21 399.895,909	18	568.439,035 399.892,111	9.014
18	568.439,035 399.892,111	1	568.426,595 399.886,35	13.709

** Lungimile segmentelor sunt determinate în planul de proiecție Stereo 70 și sunt rotunjite la 1 milimetru.

*** Distanța dintre puncte este formată din segmente cumulate ce sunt mai mici decât valoarea 1 milimetru.

**DATE DESPRE IMOBILUL NR. 6418**

Oficiul de Cadastru și Publicitate Imobiliară PRAHOVA
Biroul de Cadastru și Publicitate Imobiliară Câmpina

A. Partea I. Descrierea imobilului

TEREN Intravilan

Adresa: Loc. Bordenii Mari, Jud. Prahova

Nr. Crt	Nr cadastral Nr. topografic	Suprafața* (mp)	Observații / Referințe
A1		3.970	Sector cadastral:37 Teren imprejmuit;

B. Partea II. Proprietari și acte

Inscrieri privitoare la dreptul de proprietate și alte drepturi reale		Referințe
/		
Act Normativ nr. 7, din 13/03/1996 emis de Parlamentul României (lege);		
B1	Inscrierea provizorie, drept de PROPRIETATE, dobandit prin Lege, cota actuala 1/1 1) NEIDENTIFICAT NEIDENTIFICAT	A1
B2	Se noteaza faptul ca imobilul are proprietar neidentificat.	A1

C. Partea III. SARCINI .

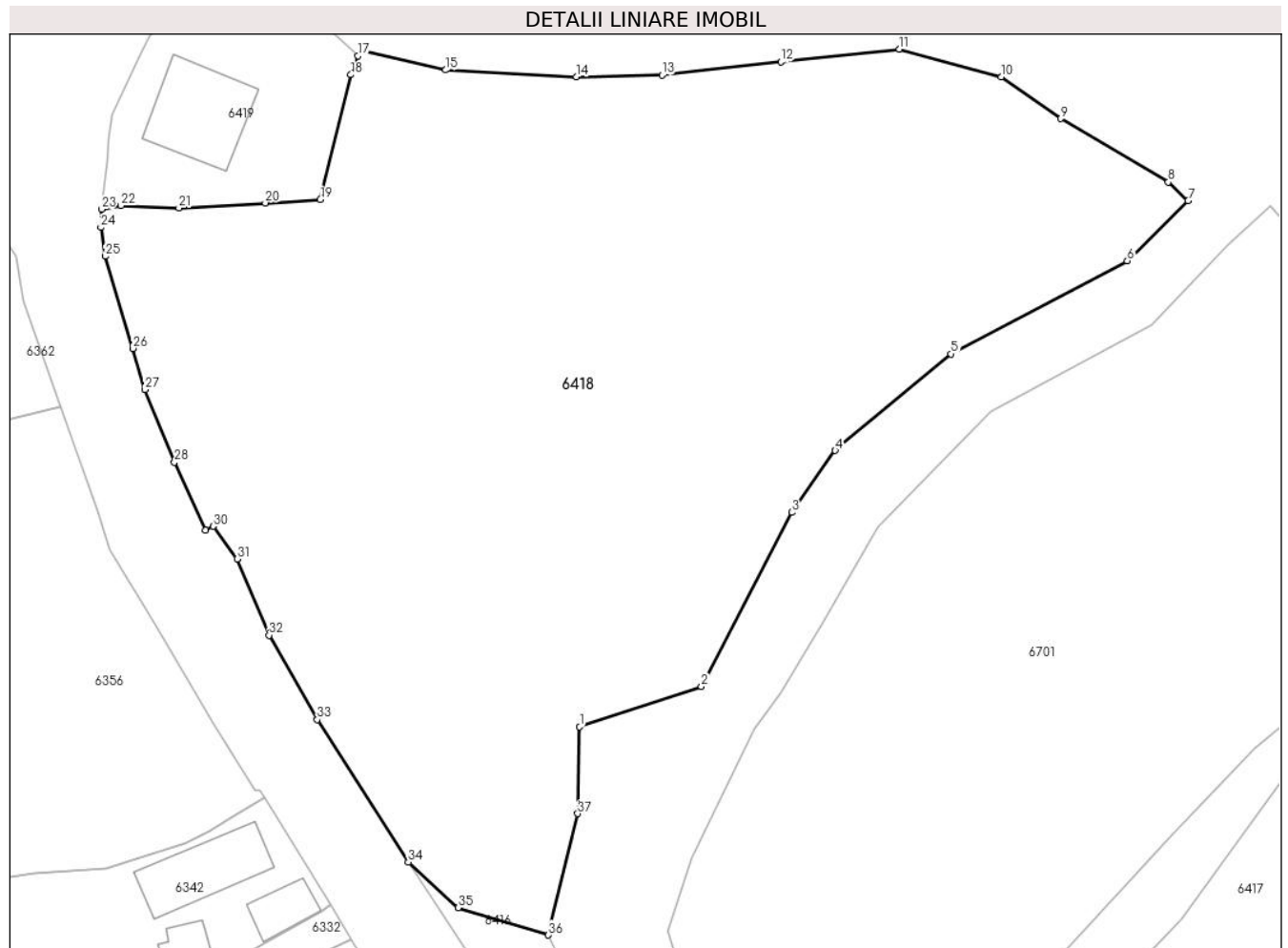
Inscrieri privind dezmembramintele dreptului de proprietate, drepturi reale de garanție și sarcini	Referințe
NU SUNT	

Anexa Nr. 1 La Partea I

Teren

Nr cadastral	Suprafața (mp)*	Observații / Referințe
	3.970	

* Suprafața este determinată în planul de proiecție Stereo 70.



Date referitoare la teren

Crt	Categorie folosință	Intravilan	Suprafața (mp)	Tarla	Parcelă	Nr. topo	Observații / Referințe
1	curți constructii	DA	1.200	30	2093, 2094	-	
2	arabil	DA	2.770	30	2088, 2089, 2090, 2091	-	

Lungime Segmente

1) Valorile lungimilor segmentelor sunt obținute din proiecție în plan.

Punct început	X / Y	Punct sfârșit	X / Y	Lungime segment (** (m)
1	568.419,519 399.932,718	2	568.430,433 399.936,324	11.494
3	568.438,506 399.951,915	4	568.442,414 399.957,455	6.78
5	568.452,811 399.966,093	6	568.468,601 399.974,421	17.852
7	568.474,058 399.979,819	8	568.472,264 399.981,474	2.441

Punct început	X / Y	Punct sfârșit	X / Y	Lungime segment (** (m)
2	568.430,433 399.936,324	3	568.438,506 399.951,915	17.557
4	568.442,414 399.957,455	5	568.452,811 399.966,093	13.517
6	568.468,601 399.974,421	7	568.474,058 399.979,819	7.676
8	568.472,264 399.981,474	9	568.462,617 399.987,145	11.19

Punct început	X / Y	Punct sfârșit	X / Y	Lungime segment (** (m))
9	568.462,617 399.987,145	10	568.457,283 399.990,876	6.509
11	568.448,178 399.993,365	12	568.437,546 399.992,241	10.691
13	568.426,889 399.991,032	14	568.419,212 399.990,893	7.678
15	568.407,493 399.991,503	16	568.400,081 399.993,199	7.604
17	568.399,648 399.992,769	18	568.399,013 399.991,077	1.808
19	568.396,275 399.979,896	20	568.391,352 399.979,602	4.932
21	568.383,594 399.979,157	22	568.378,413 399.979,362	5.185
23	568.376,654 399.979,037	24	568.376,598 399.977,407	1.631
25	568.376,982 399.974,83	26	568.379,449 399.966,582	8.609
27	568.380,548 399.962,906	28	568.383,2 399.956,408	7.018
29	568.385,986 399.950,332	30	568.386,656 399.950,661	0.746
31	568.388,812 399.947,748	32	568.391,676 399.940,921	7.403
33	568.396,0 399.933,358	34	568.404,164 399.920,608	15.14
35	568.408,624 399.916,516	36	568.416,72 399.914,089	8.452
37	568.419,347 399.924,947	1	568.419,519 399.932,718	7.773

Punct început	X / Y	Punct sfârșit	X / Y	Lungime segment (** (m))
10	568.457,283 399.990,876	11	568.448,178 399.993,365	9.439
12	568.437,546 399.992,241	13	568.426,889 399.991,032	10.725
14	568.419,212 399.990,893	15	568.407,493 399.991,503	11.735
16	568.400,081 399.993,199	17	568.399,648 399.992,769	0.61
18	568.399,013 399.991,077	19	568.396,275 399.979,896	11.511
20	568.391,352 399.979,602	21	568.383,594 399.979,157	7.772
22	568.378,413 399.979,362	23	568.376,654 399.979,037	1.789
24	568.376,598 399.977,407	25	568.376,982 399.974,83	2.605
26	568.379,449 399.966,582	27	568.380,548 399.962,906	3.837
28	568.383,2 399.956,408	29	568.385,986 399.950,332	6.684
30	568.386,656 399.950,661	31	568.388,812 399.947,748	3.624
32	568.391,676 399.940,921	33	568.396,0 399.933,358	8.712
34	568.404,164 399.920,608	35	568.408,624 399.916,516	6.053
36	568.416,72 399.914,089	37	568.419,347 399.924,947	11.171

** Lungimile segmentelor sunt determinate în planul de proiecție Stereo 70 și sunt rotunjite la 1 milimetru.

*** Distanța dintre puncte este formată din segmente cumulate ce sunt mai mici decât valoarea 1 milimetru.

**DATE DESPRE IMOBILUL NR. 6419**

Oficiul de Cadastru și Publicitate Imobiliară PRAHOVA
Biroul de Cadastru și Publicitate Imobiliară Câmpina

A. Partea I. Descrierea imobilului

TEREN Intravilan

Adresa: Loc. Bordenii Mari, Str Runcu, Nr. 42, Jud. Prahova

Nr. Crt	Nr cadastral Nr. topografic	Suprafața* (mp)	Observații / Referințe
A1	21817	Din acte: 356 Masurata: 374	Sector cadastral:37 Teren imprejmuit;

Construcții

Crt	Nr cadastral Nr. topografic	Adresa	Observații / Referințe
A1.1	21817-C1	Loc. Bordenii Mari, Str Runcu, Nr. 42, Jud. Prahova	Nr. niveluri:1; S. construita la sol:65 mp; Locuinta

B. Partea II. Proprietari și acte

Inscrieri privitoare la dreptul de proprietate și alte drepturi reale		Referințe
22660 / 05/10/2017		
Act Notarial nr. 5234, din 04/10/2017 emis de NP Pop Mihaela Cristina;		
B2	Intabulare, drept de PROPRIETATE, dobandit prin Conventie, cota actuala 1/1 1) ONCICA MIHAELA	A1, A1.1

C. Partea III. SARCINI .

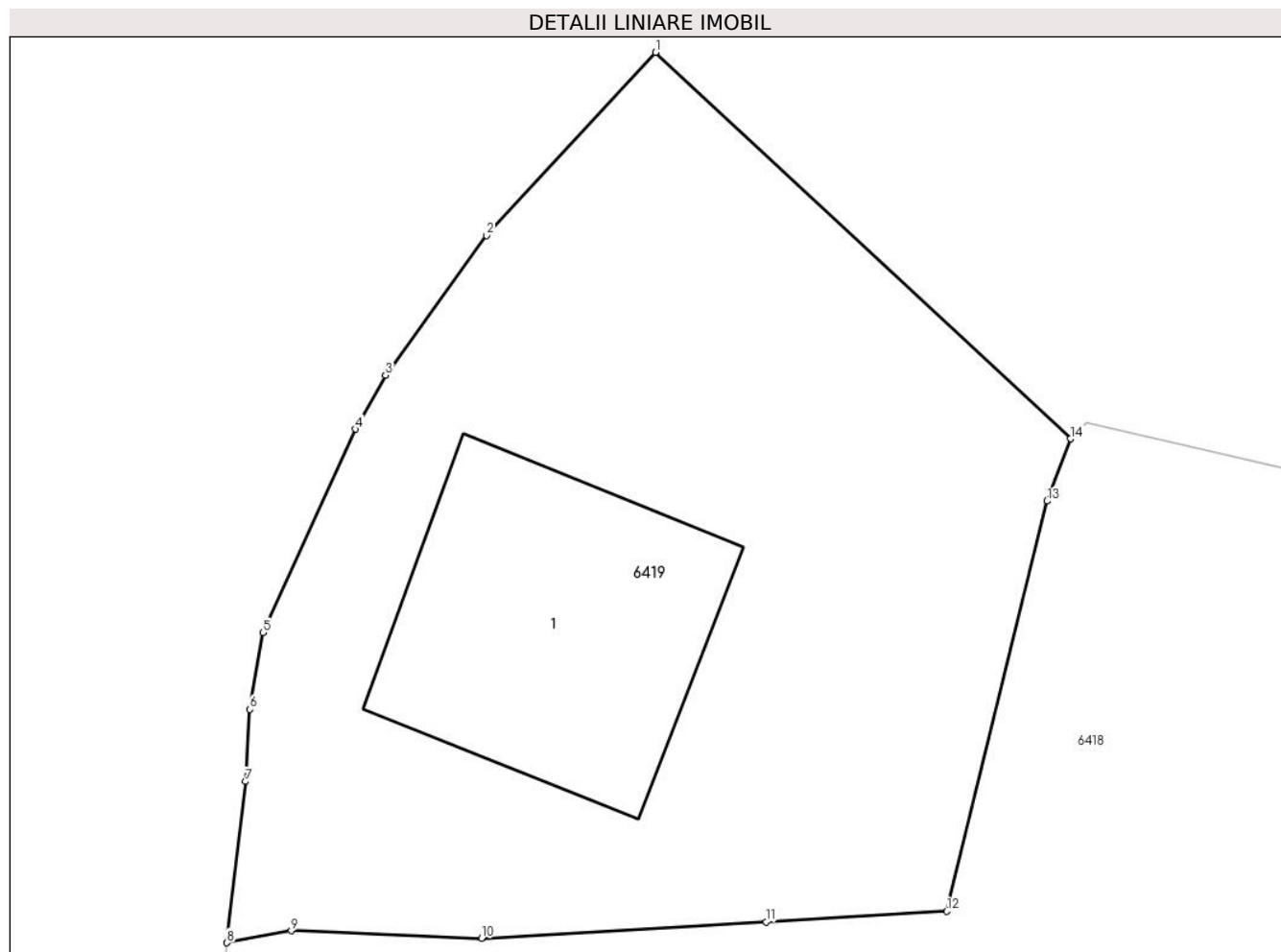
Inscrieri privind dezmembramintele dreptului de proprietate, drepturi reale de garanție și sarcini	Referințe
NU SUNT	

Anexa Nr. 1 La Partea I

Teren

Nr cadastral	Suprafața (mp)*	Observații / Referințe
21817	Din acte: 356 Masurata: 374	

* Suprafața este determinată în planul de proiecție Stereo 70.



Date referitoare la teren

Crt	Categorie folosință	Intra vilan	Suprafața (mp)	Tarla	Parcelă	Nr. topo	Observații / Referințe
1	curți constructii	DA	374	30	2092	-	

Date referitoare la construcții

Crt	Număr	Destinație construcție	Supraf. (mp)	Situație juridică	Observații / Referințe
A1.1	21817-C1	construcții de locuințe	65	Cu acte	Nr. niveluri:1; S. construita la sol:65 mp; Locuinta

Lungime Segmente

1) Valorile lungimilor segmentelor sunt obținute din proiecție în plan.

Punct început	X / Y	Punct sfârșit	X / Y	Lungime segment (** (m)
1	568.388,335 400.003,305	2	568.383,733 399.998,311	6.791
2	568.383,733 399.998,311	3	568.380,978 399.994,507	4.697
3	568.380,978 399.994,507	4	568.380,163 399.993,036	1.682

Punct început	X / Y	Punct sfârșit	X / Y	Lungime segment (** (m)
4	568.380,163 399.993,036	5	568.377,633 399.987,494	6.092
5	568.377,633 399.987,494	6	568.377,27 399.985,398	2.127
6	568.377,27 399.985,398	7	568.377,155 399.983,431	1.97
7	568.377,155 399.983,431	8	568.376,654 399.979,037	4.422
8	568.376,654 399.979,037	9	568.378,413 399.979,362	1.789
9	568.378,413 399.979,362	10	568.383,594 399.979,157	5.185
10	568.383,594 399.979,157	11	568.391,352 399.979,602	7.772
11	568.391,352 399.979,602	12	568.396,275 399.979,896	4.932
12	568.396,275 399.979,896	13	568.399,013 399.991,077	11.511
13	568.399,013 399.991,077	14	568.399,648 399.992,769	1.808
14	568.399,648 399.992,769	1	568.388,335 400.003,305	15.459

** Lungimile segmentelor sunt determinate în planul de proiecție Stereo 70 și sunt rotunjite la 1 milimetru.

*** Distanța dintre puncte este formată din segmente cumulate ce sunt mai mici decât valoarea 1 milimetru.

**DATE DESPRE IMOBILUL NR. 6420**

Oficiul de Cadastru și Publicitate Imobiliară PRAHOVA
Biroul de Cadastru și Publicitate Imobiliară Câmpina

A. Partea I. Descrierea imobilului

TEREN Intravilan

Adresa: Loc. Bordenii Mari, Jud. Prahova

Nr. Crt	Nr cadastral Nr. topografic	Suprafața* (mp)	Observații / Referințe
A1		578	Sector cadastral:37 Teren imprejmuit;

B. Partea II. Proprietari și acte

Inscrieri privitoare la dreptul de proprietate și alte drepturi reale		Referințe
/		
Act Normativ nr. 7, din 13/03/1996 emis de Parlamentul României (lege);		
B1	Inscrierea provizorie, drept de PROPRIETATE, dobandit prin Lege, cota actuala 1/1 1) NEIDENTIFICAT NEIDENTIFICAT	A1
B2	Se noteaza faptul ca imobilul are proprietar neidentificat.	A1

C. Partea III. SARCINI .

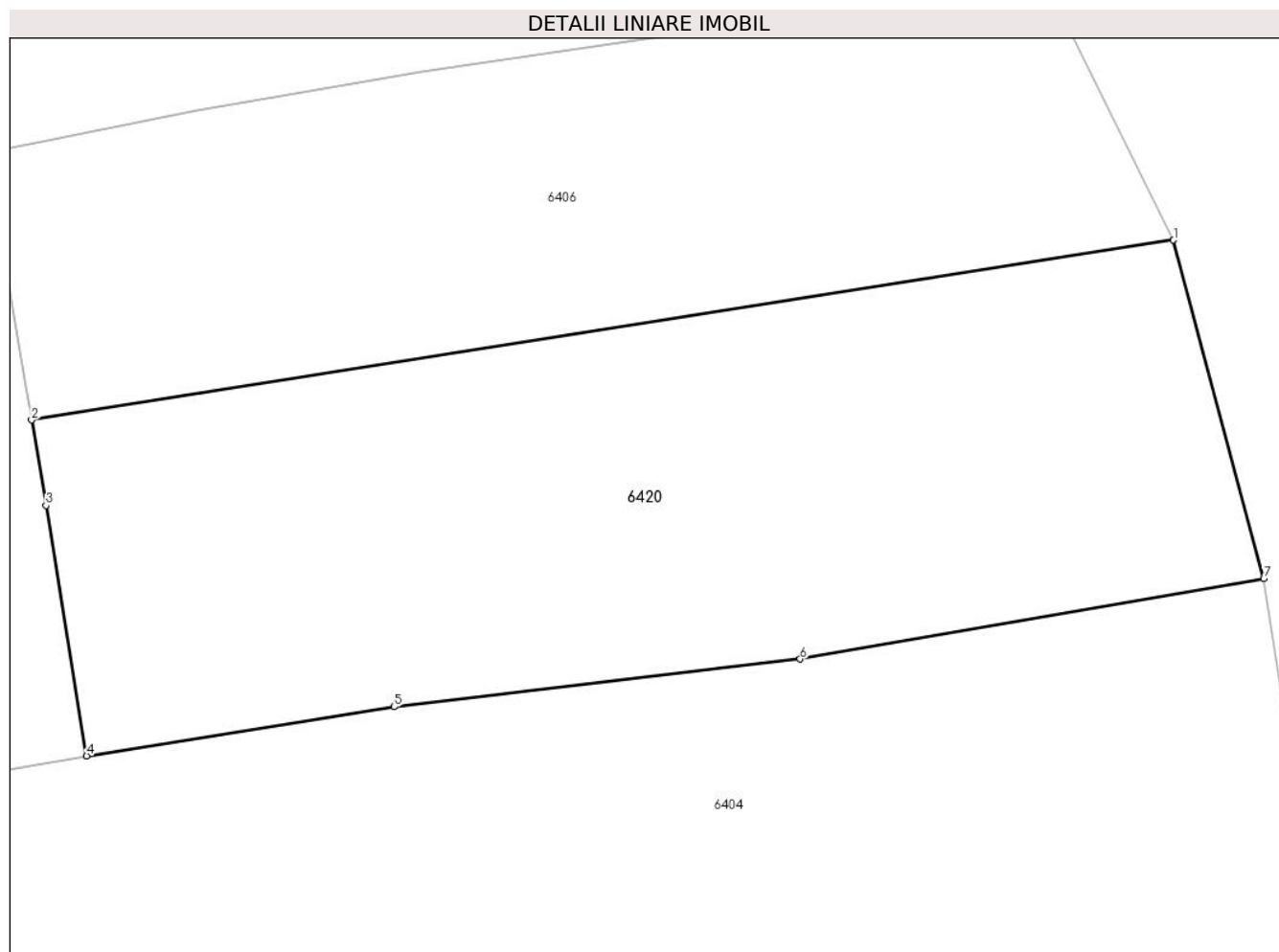
Inscrieri privind dezmembramintele dreptului de proprietate, drepturi reale de garanție și sarcini	Referințe
NU SUNT	

Anexa Nr. 1 La Partea I

Teren

Nr cadastral	Suprafața (mp)*	Observații / Referințe
	578	

* Suprafața este determinată în planul de proiecție Stereo 70.



Date referitoare la teren

Crt	Categorie folosință	Intravilan	Suprafața (mp)	Tarla	Parcelă	Nr. topo	Observații / Referințe
1	arabil	DA	578	29	2069	-	

Lungime Segmente

1) Valorile lungimilor segmentelor sunt obținute din proiecție în plan.

Punct început	X / Y	Punct sfârșit	X / Y	Lungime segment (** (m)
1	568.558,377 399.723,492	2	568.515,369 399.716,72	43.538
2	568.515,369 399.716,72	3	568.515,914 399.713,505	3.261
3	568.515,914 399.713,505	4	568.517,44 399.704,082	9.546
4	568.517,44 399.704,082	5	568.529,017 399.705,93	11.724
5	568.529,017 399.705,93	6	568.544,318 399.707,725	15.406

Punct început	X / Y	Punct sfârșit	X / Y	Lungime segment (** (m)
6	568.544,318 399.707,725	7	568.561,778 399.710,748	17.72
7	568.561,778 399.710,748	1	568.558,377 399.723,492	13.19

** Lungimile segmentelor sunt determinate în planul de proiecție Stereo 70 și sunt rotunjite la 1 milimetru.

*** Distanța dintre puncte este formată din segmente cumulate ce sunt mai mici decât valoarea 1 milimetru.

**DATE DESPRE IMOBILUL NR. 6451**

Oficiul de Cadastru și Publicitate Imobiliară PRAHOVA
Biroul de Cadastru și Publicitate Imobiliară Câmpina

A. Partea I. Descrierea imobilului

TEREN Intravilan

Nr. CF vechi:261
Nr. cadastral vechi:357

Adresa: Loc. Bordenii Mari, Jud. Prahova

Nr. Crt	Nr cadastral Nr. topografic	Suprafața* (mp)	Observații / Referințe
A1	21603	Din acte: 5.000 Masurata: 4.496	Sector cadastral:41 Teren imprejmuit; sat Bordeni

Construcții

Crt	Nr cadastral Nr. topografic	Adresa	Observații / Referințe
A1.1	21603-C1	Loc. Bordenii Mari, Jud. Prahova	Nr. niveluri:2; S. construita la sol:90 mp; C1-CANTON SILVIC-Sc=90 mp compusa din :-parter-Su=68,29 mp ;-etaj-Su=74,62 mp
A1.2	21603-C2	Loc. Bordenii Mari, Jud. Prahova	Nr. niveluri:1; S. construita la sol:85 mp; C2-anexa-Sc=85 mp ;Su=70,24 mp
A1.3	21603-C3	Loc. Bordenii Mari, Jud. Prahova	Nr. niveluri:1; S. construita la sol:71 mp; C3-anexa-Sc=71 mp ;Su=56,36 mp

B. Partea II. Proprietari și acte

Inscrieri privitoare la dreptul de proprietate și alte drepturi reale	Referințe
2813 / 22/07/2004	
Act Normativ nr. 565, din 06/12/2002 emis de Ministerul Agriculturii;	
B1	A1, A1.1, A1.2, A1.3
Intabulare, drept de PROPRIETATE, dobandit prin Lege, cota actuala 1/1	
1) STATUL ROMAN-DOMENIUL PUBLIC , CIF:9999999999999	
<i>OBSERVATII: (provenita din conversia CF 261)</i>	

C. Partea III. SARCINI

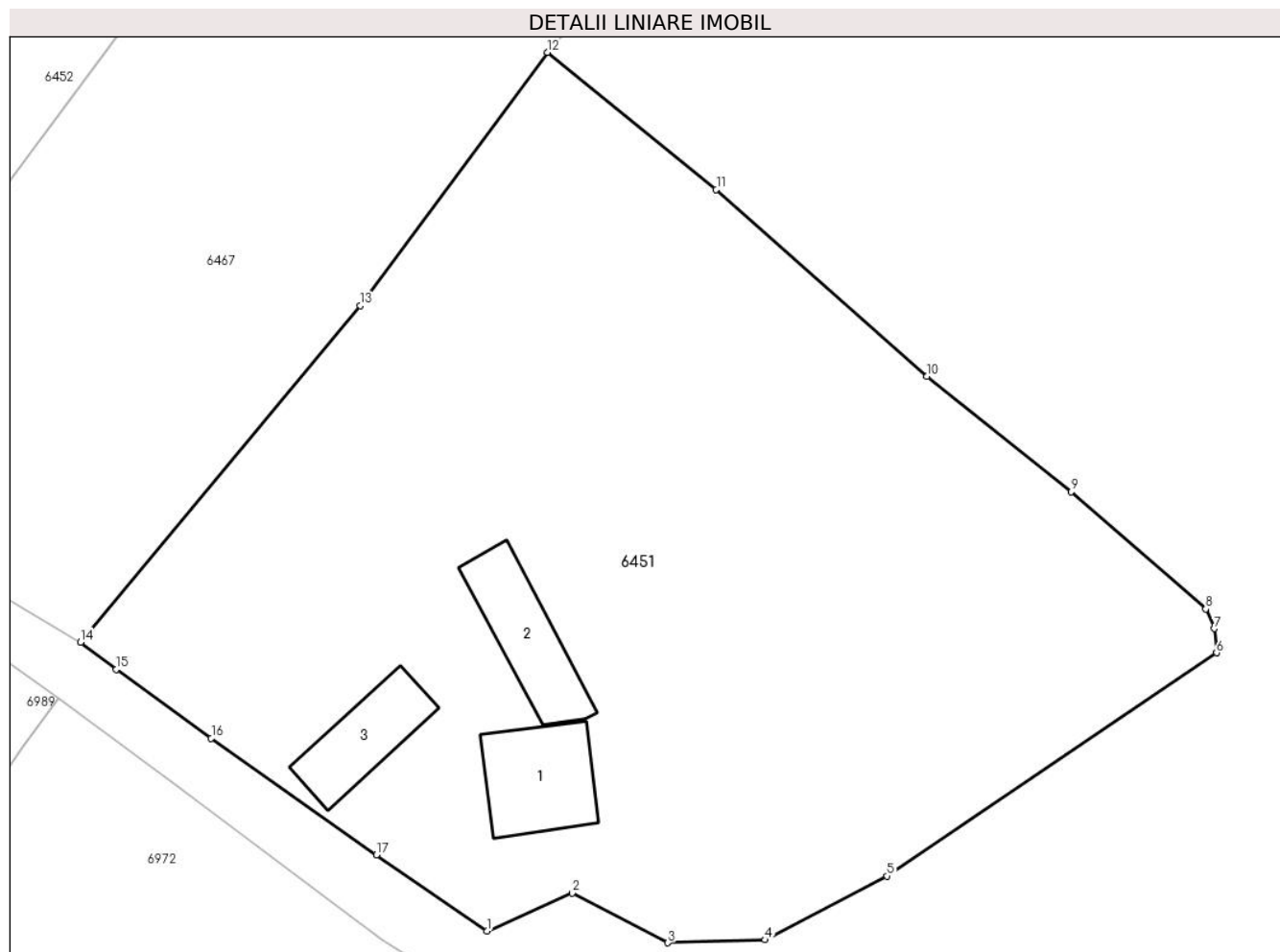
Inscrieri privind dezmembramintele dreptului de proprietate, drepturi reale de garanție și sarcini	Referințe
2813 / 22/07/2004	
Act Normativ nr. 270, din 10/09/2002 emis de Ministerul Agriculturii;	
C1	A1, A1.1, A1.2, A1.3
se intabuleaza dreptul de administrare in favoarea REGIEI NATIONALE A PADURILOR ROMSILVA-DIRECTIA SILVICA PLOIESTI-OCOLUL SILVIC SLANIC	
<i>OBSERVATII: (provenita din conversia CF 261)</i>	

Anexa Nr. 1 La Partea I

Teren

Nr cadastral	Suprafața (mp)*	Observații / Referințe
21603	Din acte: 5.000 Masurata: 4.496	sat Bordeni

* Suprafața este determinată în planul de proiecție Stereo 70.



Date referitoare la teren

Crt	Categorie folosință	Intra vilan	Suprafața (mp)	Tarla	Parcelă	Nr. topo	Observații / Referințe
1	curți constructii	DA	4.496	-	-	-	

Date referitoare la construcții

Crt	Număr	Destinație construcție	Supraf. (mp)	Situație juridică	Observații / Referințe
A1.1	21603-C1	construcții administrative și social culturale	90	Cu acte	Nr. niveluri:2; S. construita la sol:90 mp; C1-CANTON SILVIC-Sc=90 mp compusa din :-parter-Su=68,29 mp ;-etaj-Su=74,62 mp
A1.2	21603-C2	construcții anexa	85	Cu acte	Nr. niveluri:1; S. construita la sol:85 mp; C2-anexa-Sc=85 mp ;Su=70,24 mp
A1.3	21603-C3	construcții anexa	71	Cu acte	Nr. niveluri:1; S. construita la sol:71 mp; C3-anexa-Sc=71 mp ;Su=56,36 mp

Lungime Segmente

1) Valorile lungimilor segmentelor sunt obținute din proiecție în plan.

Punct început	X / Y	Punct sfârșit	X / Y	Lungime segment (** (m)
1	569.045,725 399.200,591	2	569.053,422 399.204,01	8.422

Punct început	X / Y	Punct sfârșit	X / Y	Lungime segment (** (m)
2	569.053,422 399.204,01	3	569.062,082 399.199,526	9.752
3	569.062,082 399.199,526	4	569.070,879 399.199,787	8.801
4	569.070,879 399.199,787	5	569.081,905 399.205,561	12.446
5	569.081,905 399.205,561	6	569.111,673 399.225,722	35.953
6	569.111,673 399.225,722	7	569.111,448 399.227,91	2.2
7	569.111,448 399.227,91	8	569.110,682 399.229,691	1.939
8	569.110,682 399.229,691	9	569.098,521 399.240,263	16.114
9	569.098,521 399.240,263	10	569.085,49 399.250,71	16.702
10	569.085,49 399.250,71	11	569.066,454 399.267,587	25.44
11	569.066,454 399.267,587	12	569.051,205 399.279,977	19.648
12	569.051,205 399.279,977	13	569.034,292 399.257,081	28.465
13	569.034,292 399.257,081	14	569.009,022 399.226,685	39.528
14	569.009,022 399.226,685	15	569.012,241 399.224,242	4.041
15	569.012,241 399.224,242	16	569.020,821 399.217,997	10.612
16	569.020,821 399.217,997	17	569.035,745 399.207,475	18.26
17	569.035,745 399.207,475	1	569.045,725 399.200,591	12.124

** Lungimile segmentelor sunt determinate în planul de proiecție Stereo 70 și sunt rotunjite la 1 milimetru.

*** Distanța dintre puncte este formată din segmente cumulate ce sunt mai mici decât valoarea 1 milimetru.

**DATE DESPRE IMOBILUL NR. 6452**

Oficiul de Cadastru și Publicitate Imobiliară PRAHOVA
Biroul de Cadastru și Publicitate Imobiliară Câmpina

A. Partea I. Descrierea imobilului

TEREN Intravilan

Nr. CF vechi:1310

Nr. cadastral vechi:10379

Adresa: Loc. Bordenii Mari, Jud. Prahova

Nr. Crt	Nr cadastral Nr. topografic	Suprafața* (mp)	Observații / Referințe
A1	20475	Din acte: 1.664 Masurata: 1.673	Sector cadastral:41 Teren neimprejmuit;

B. Partea II. Proprietari și acte

Inscrieri privitoare la dreptul de proprietate și alte drepturi reale	Referințe
9897 / 22/06/2009	
Act Notarial nr. 1269, din 18/06/2009 emis de NP PALAGHIA LUCIA;	
B2	A1
Intabulare, drept de PROPRIETATE cumparare ca bun comun, dobandit prin Conventie, cota actuala 1/1	
1) OHAN PETRE	
2) OHAN IULIA	

C. Partea III. SARCINI .

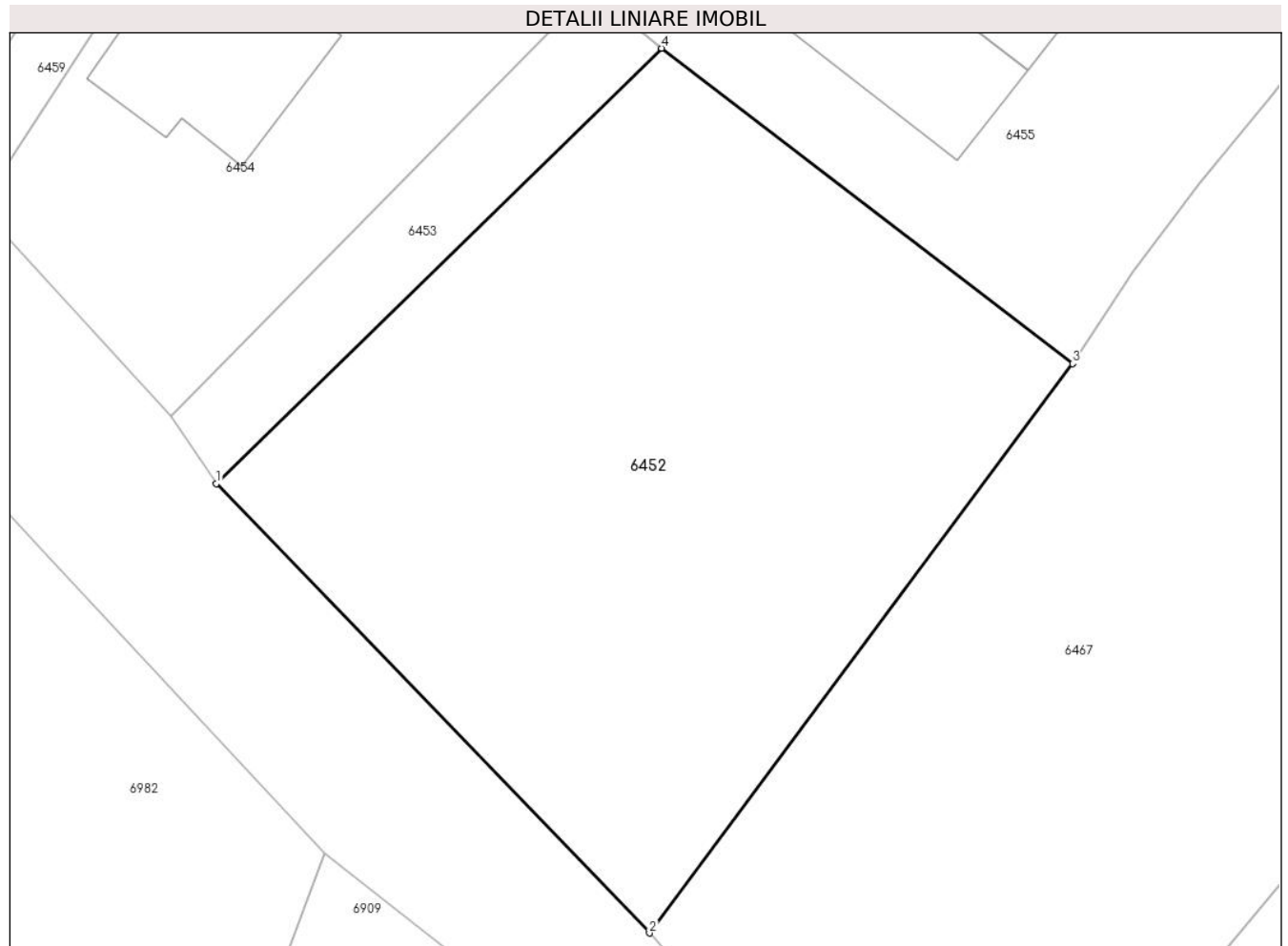
Inscrieri privind dezmembramintele dreptului de proprietate, drepturi reale de garanție și sarcini	Referințe
NU SUNT	

Anexa Nr. 1 La Partea I

Teren

Nr cadastral	Suprafața (mp)*	Observații / Referințe
20475	Din acte: 1.664 Masurata: 1.673	

* Suprafața este determinată în planul de proiecție Stereo 70.



Date referitoare la teren

Crt	Categorie folosință	Intra vilan	Suprafața (mp)	Tarla	Parcelă	Nr. topo	Observații / Referințe
1	arabil	DA	1.673	25	1031/4	-	

Lungime Segmente

1) Valorile lungimilor segmentelor sunt obținute din proiecție în plan.

Punct început	X / Y	Punct sfârșit	X / Y	Lungime segment (** (m)
1	568.957,237 399.276,076	2	568.986,047 399.246,199	41.505
2	568.986,047 399.246,199	3	569.014,192 399.284,063	47.179
3	569.014,192 399.284,063	4	568.986,848 399.305,043	34.465
4	568.986,848 399.305,043	1	568.957,237 399.276,076	41.423

**** Lungimile segmentelor sunt determinate în planul de proiecție Stereo 70 și sunt rotunjite la 1 milimetru.**

***** Distanța dintre puncte este formată din segmente cumulate ce sunt mai mici decât valoarea 1 milimetru.**

**DATE DESPRE IMOBILUL NR. 6453**

Oficiul de Cadastru și Publicitate Imobiliară PRAHOVA
Biroul de Cadastru și Publicitate Imobiliară Câmpina

A. Partea I. Descrierea imobilului

TEREN Intravilan

Adresa: Loc. Bordenii Mari, Jud. Prahova

Nr. Crt	Nr cadastral Nr. topografic	Suprafața* (mp)	Observații / Referințe
A1		236	Sector cadastral:41 Teren neimprejmuit;

B. Partea II. Proprietari și acte

Inscrieri privitoare la dreptul de proprietate și alte drepturi reale	Referințe
/	
Act Administrativ nr. 32, din 27/09/1999 emis de Consiliul Local al Comunei Scorteni (Hotararea);	
B1	A1
Intabulare, drept de PROPRIETATE, dobandit prin Lege, cota actuala 1/1	
1) Comuna Scorteni - domeniul public, CIF:99999999999999	

C. Partea III. SARCINI .

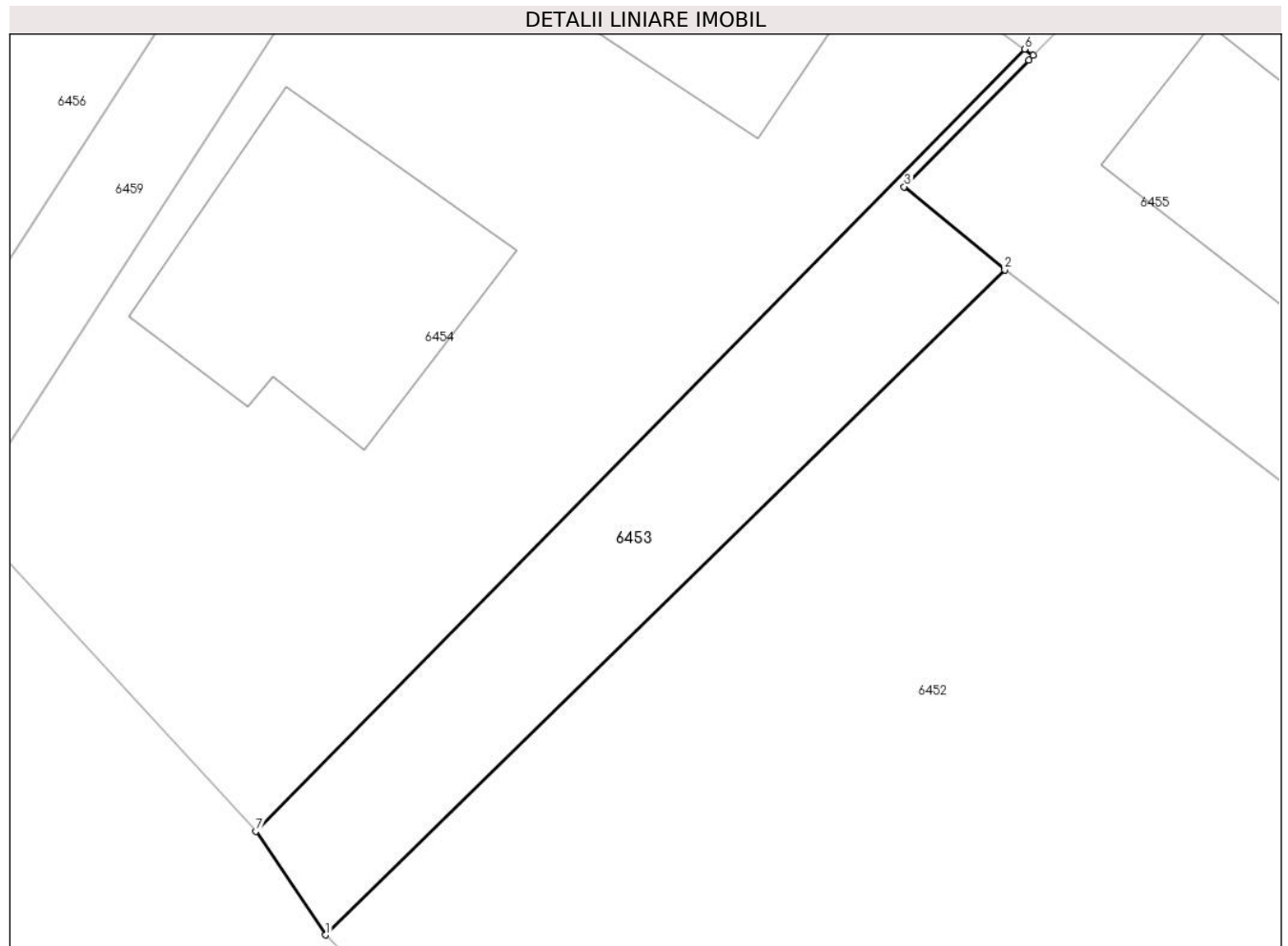
Inscrieri privind dezmembramintele dreptului de proprietate, drepturi reale de garanție și sarcini	Referințe
NU SUNT	

Anexa Nr. 1 La Partea I

Teren

Nr cadastral	Suprafața (mp)*	Observații / Referințe
	236	

* Suprafața este determinată în planul de proiecție Stereo 70.



Date referitoare la teren

Crt	Categorie folosință	Intravilan	Suprafața (mp)	Tarla	Parcelă	Nr. topo	Observații / Referințe
1	drum	DA	236	25	1031/4/1	-	

Lungime Segmente

1) Valorile lungimilor segmentelor sunt obținute din proiecție în plan.

Punct început	X / Y	Punct sfârșit	X / Y	Lungime segment (** (m)
1	568.957,237 399.276,076	2	568.986,848 399.305,043	41.423
2	568.986,848 399.305,043	3	568.982,466 399.308,662	5.683
3	568.982,466 399.308,662	4	568.987,899 399.314,182	7.745
4	568.987,899 399.314,182	5	568.988,091 399.314,378	0.274
5	568.988,091 399.314,378	6	568.987,72 399.314,65	0.46

Punct început	X / Y	Punct sfârșit	X / Y	Lungime segment (** (m)
6	568.987,72 399.314,65	7	568.954,19 399.280,59	47.795
7	568.954,19 399.280,59	1	568.957,237 399.276,076	5.446

** Lungimile segmentelor sunt determinate în planul de proiecție Stereo 70 și sunt rotunjite la 1 milimetru.

*** Distanța dintre puncte este formată din segmente cumulate ce sunt mai mici decât valoarea 1 milimetru.

**DATE DESPRE IMOBILUL NR. 6454**

Oficiul de Cadastru și Publicitate Imobiliară PRAHOVA
Biroul de Cadastru și Publicitate Imobiliară Câmpina

A. Partea I. Descrierea imobilului

TEREN Intravilan

Nr. CF vechi:1346

Nr. cadastral vechi:10397

Adresa: Loc. Bordenii Mari, Str Stadionului, Nr. 37, Jud. Prahova

Nr. Crt	Nr cadastral Nr. topografic	Suprafața* (mp)	Observații / Referințe
A1	20500	1.059	Sector cadastral:41 Teren imprejmuit;

Construcții

Crt	Nr cadastral Nr. topografic	Adresa	Observații / Referințe
A1.1	20500-C1	Loc. Bordenii Mari, Str Stadionului, Nr. 37, Jud. Prahova	Nr. niveluri:2; S. construita la sol:139 mp; LOCUINTA P+M Sd=278.00mp
A1.2	20500-C2	Loc. Bordenii Mari, Str Stadionului, Nr. 37, Jud. Prahova	Nr. niveluri:2; S. construita la sol:111 mp; ANEXA P+beci Sd=141.00mp

B. Partea II. Proprietari și acte

Inscrieri privitoare la dreptul de proprietate și alte drepturi reale	Referințe
8635 / 03/06/2009	
Act Administrativ nr. 22, din 14/05/2009 emis de CONSILIUL LOCAL SCORTENI (adeverinta nr.3914/26.05.2009 emis de PRIMARIA SCORTENI;adeverinta nr.4310/17.06.2009 emis de PRIMARIA SCORTENI;);	
B1	A1
Intabulare, drept de PROPRIETATE, dobandit prin Lege, cota actuala 1/1 1) COMUNA SCORTENI- DOMENIU PRIVAT, CIF:9999999999999	
12880 / 07/08/2009	
Act Notarial nr. 2512, din 21/05/2009 emis de NP Popescu Viorica;	
B2	A1.1, A1.2
Intabulare, drept de PROPRIETATEcumparare ca bun propriu, dobandit prin Conventie, cota actuala 1/1 1) ONICA ALEXANDRU AUREL	

C. Partea III. SARCINI

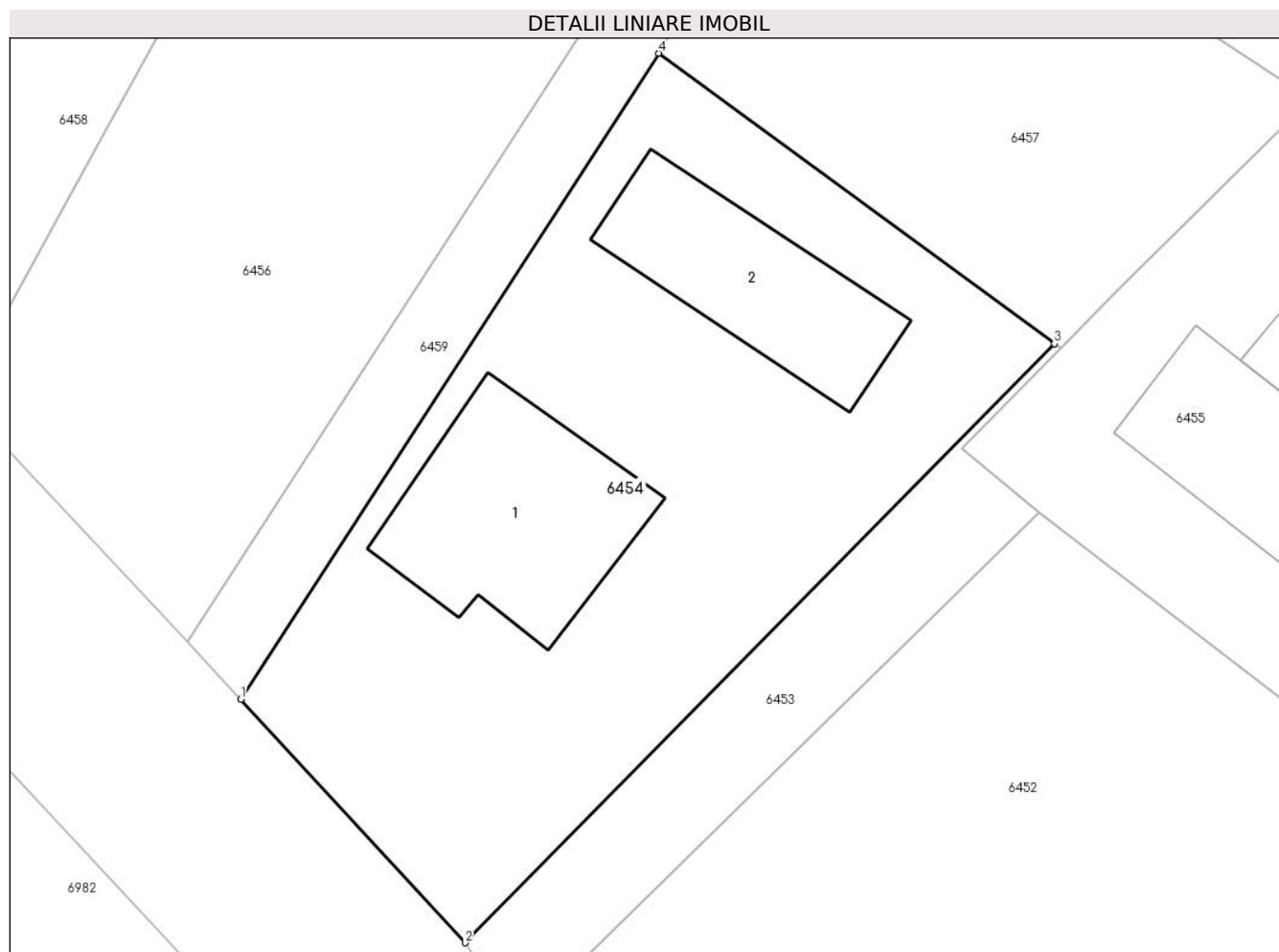
Inscrieri privind dezmembramintele dreptului de proprietate, drepturi reale de garanție și sarcini	Referințe
12164 / 28/07/2009	
Act Administrativ nr. 5119, din 23/07/2009 emis de PRIMARIA SCORTENI;	
C1	A1
Intabulare, drept de FOLOSINTApe o perioada de 99 ani 1) ONICA ALEXANDRU AUREL	
C2	A1
se noteaza REDEVENTA in favoarea CONSILIULUI LOCAL AL COMUNEI SCORTENI	
12880 / 07/08/2009	
Act Notarial nr. 2512, din 21/05/2009 emis de NP Popescu Viorica;	
C3	A1.1, A1.2
Intabulare, drept de HABITATIEasupra constructiilor, dobandit prin Conventie, cota actuala 1/1, cota initiala 1/1 1) ONICA AUREL 2) ONICA CORINA SIMONA	

Anexa Nr. 1 La Partea I

Teren

Nr cadastral	Suprafața (mp)*	Observații / Referințe
20500	1.059	

* Suprafața este determinată în planul de proiecție Stereo 70.



Date referitoare la teren

Crt	Categorie folosință	Intra vilan	Suprafața (mp)	Tarla	Parcelă	Nr. topo	Observații / Referințe
1	curți constructii	DA	1.059	25	Cc1031/3	-	

Date referitoare la construcții

Crt	Număr	Destinație construcție	Supraf. (mp)	Situație juridică	Observații / Referințe
A1.1	20500-C1	construcții de locuințe	139	Cu acte	Nr. niveluri:2; S. construita la sol:139 mp; LOCUINTA P+M Sd=278.00mp
A1.2	20500-C2	construcții anexa	111	Cu acte	Nr. niveluri:2; S. construita la sol:111 mp; ANEXA P+beci Sd=141.00mp

Lungime Segmente

1) Valorile lungimilor segmentelor sunt obținute din proiecție în plan.

Punct început	X / Y	Punct sfârșit	X / Y	Lungime segment (** (m)
1	568.941,44 399.294,44	2	568.954,19 399.280,59	18.825
2	568.954,19 399.280,59	3	568.987,72 399.314,65	47.795
3	568.987,72 399.314,65	4	568.965,2 399.331,17	27.93

Punct început	X / Y	Punct sfârșit	X / Y	Lungime segment (** (m)
4	568.965,2 399.331,17	1	568.941,44 399.294,44	43.745

** Lungimile segmentelor sunt determinate în planul de proiecție Stereo 70 și sunt rotunjite la 1 milimetru.

*** Distanța dintre puncte este formată din segmente cumulate ce sunt mai mici decât valoarea 1 milimetru.

**DATE DESPRE IMOBILUL NR. 6455**

Oficiul de Cadastru și Publicitate Imobiliară PRAHOVA
Biroul de Cadastru și Publicitate Imobiliară Câmpina

A. Partea I. Descrierea imobilului

TEREN Necunoscut

Adresa: Loc. Bordenii Mari, Str Stadionului, Nr. 39, Jud. Prahova

Nr. Crt	Nr cadastral Nr. topografic	Suprafața* (mp)	Observații / Referințe
A1	20887	Din acte: 2.115 Masurata: 2.125	Sector cadastral:41 Teren imprejmuit;

Construcții

Crt	Nr cadastral Nr. topografic	Adresa	Observații / Referințe
A1.1	20887-C1	Loc. Bordenii Mari, Str Stadionului, Nr. 39, Jud. Prahova	Nr. niveluri:1; S. construita la sol:150 mp; Anexă - grajd
A1.2	20887-C2	Loc. Bordenii Mari, Str Stadionului, Nr. 39, Jud. Prahova	Nr. niveluri:1; S. construita la sol:68 mp; Spațiu de producție

B. Partea II. Proprietari și acte

Inscrieri privitoare la dreptul de proprietate și alte drepturi reale		Referințe
58402 / 12/12/2023		
Act Notarial nr. 3422, din 11/12/2023 emis de Ivan Mihaela;		
B3	Intabulare, drept de PROPRIETATE, dobandit prin Conventie, cota actuala 1/1 1) SOCIETATEA SILMETAL SRL, CIF:12093852	A1, A1.1, A1.2

C. Partea III. SARCINI

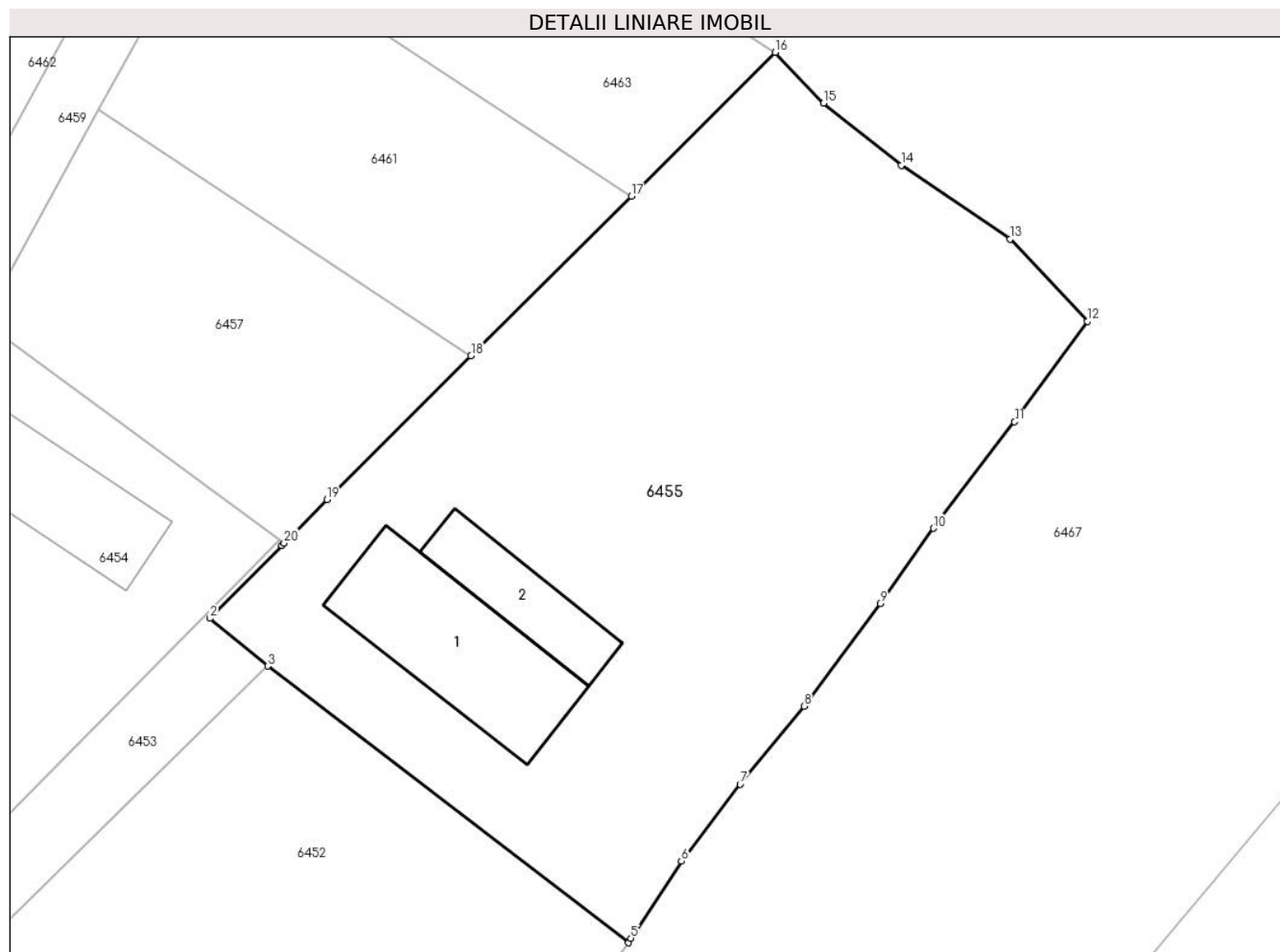
Inscrieri privind dezmembramintele dreptului de proprietate, drepturi reale de garanție și sarcini		Referințe
934 / 23/01/2012		
Hotarare Judecatoreasca nr. 317, din 17/03/2008 emis de TRIBUNALUL PRAHOVA (hotarare judecatoreasca nr. 90/03-06-2009 emis de CURTEA DE APEL PLOIESTI; adresa nr. 81/20.01.2012 emisa de BEJ Rosu Cristian Cornel);		
C2	se radiaza litigiul de sub C-1, in baza sentintei nr.317/17.03.2008 pronuntata de Tribunalul Prahova, a deciziei nr. 90/03.06.2009 pronuntata de Curtea de Apel Ploiesti si a adresei nr. 81/20.01.2012 emisa de BEJ Rosu Cristian Cornel,	A1, A1.1, A1.2

Anexa Nr. 1 La Partea I

Teren

Nr cadastral	Suprafața (mp)*	Observații / Referințe
20887	Din acte: 2.115 Masurata: 2.125	

* Suprafața este determinată în planul de proiecție Stereo 70.



Date referitoare la teren

Crt	Categorie folosință	Intra vilan	Suprafața (mp)	Tarla	Parcelă	Nr. topo	Observații / Referințe
1	curți constructii	DA	1.111	25	1031/4/1	-	
2	curți constructii	NU	1.014	25	1031/4/1	-	

Date referitoare la construcții

Crt	Număr	Destinație construcție	Supraf. (mp)	Situație juridică	Observații / Referințe
A1.1	20887-C1	construcții anexa	150	Cu acte	Nr. niveluri:1; S. construita la sol:150 mp; Anexă - grajd
A1.2	20887-C2	construcții industriale și edilitare	68	Cu acte	Nr. niveluri:1; S. construita la sol:68 mp; Spațiu de producție

Lungime Segmente

1) Valorile lungimilor segmentelor sunt obținute din proiecție în plan.

Punct început	X / Y	Punct sfârșit	X / Y	Lungime segment (** (m)
1	568.987,899 399.314,182	2	568.982,466 399.308,662	7.745

Punct început	X / Y	Punct sfârșit	X / Y	Lungime segment (** (m)
2	568.982,466 399.308,662	3	568.986,848 399.305,043	5.683
3	568.986,848 399.305,043	4	569.014,192 399.284,063	34.465
4	569.014,192 399.284,063	5	569.014,389 399.284,405	0.395
5	569.014,389 399.284,405	6	569.018,214 399.290,252	6.987
6	569.018,214 399.290,252	7	569.022,671 399.296,068	7.327
7	569.022,671 399.296,068	8	569.027,523 399.302,005	7.667
8	569.027,523 399.302,005	9	569.033,286 399.309,792	9.688
9	569.033,286 399.309,792	10	569.037,34 399.315,481	6.986
10	569.037,34 399.315,481	11	569.043,485 399.323,565	10.154
11	569.043,485 399.323,565	12	569.049,008 399.331,178	9.405
12	569.049,008 399.331,178	13	569.043,139 399.337,415	8.564
13	569.043,139 399.337,415	14	569.034,893 399.343,015	9.968
14	569.034,893 399.343,015	15	569.028,995 399.347,721	7.545
15	569.028,995 399.347,721	16	569.025,335 399.351,57	5.311
16	569.025,335 399.351,57	17	569.014,41 399.340,678	15.427
17	569.014,41 399.340,678	18	569.002,268 399.328,574	17.145
18	569.002,268 399.328,574	19	568.991,338 399.317,677	15.434
19	568.991,338 399.317,677	20	568.988,091 399.314,378	4.629
20	568.988,091 399.314,378	1	568.987,899 399.314,182	0.274

** Lungimile segmentelor sunt determinate în planul de proiecție Stereo 70 și sunt rotunjite la 1 milimetru.

*** Distanța dintre puncte este formată din segmente cumulate ce sunt mai mici decât valoarea 1 milimetru.

**DATE DESPRE IMOBILUL NR. 6456**

Oficiul de Cadastru și Publicitate Imobiliară PRAHOVA
Biroul de Cadastru și Publicitate Imobiliară Câmpina

A. Partea I. Descrierea imobilului

TEREN Intravilan

Adresa: Loc. Bordenii Mari, Jud. Prahova

Nr. Crt	Nr cadastral Nr. topografic	Suprafața* (mp)	Observații / Referințe
A1		800	Sector cadastral:41 Teren imprejmuit;

B. Partea II. Proprietari și acte

Inscrieri privitoare la dreptul de proprietate și alte drepturi reale		Referințe
/		
Act Normativ nr. 7, din 13/03/1996 emis de Parlamentul României (lege);		
B1	Inscrierea provizorie, drept de PROPRIETATE, dobandit prin Lege, cota actuala 1/1 1) NEIDENTIFICAT NEIDENTIFICAT	A1
B2	Se noteaza faptul ca imobilul are proprietar neidentificat.	A1

C. Partea III. SARCINI .

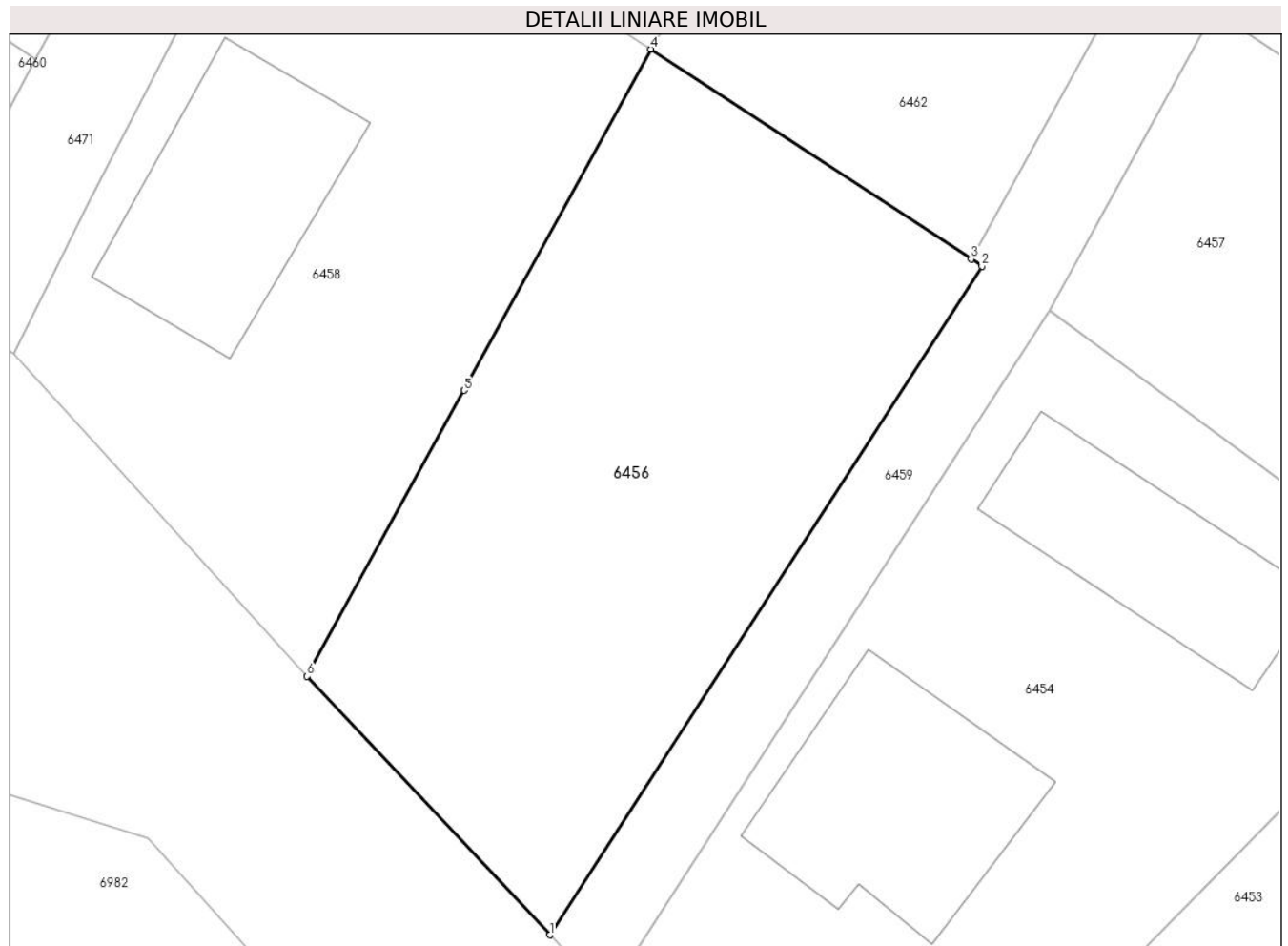
Inscrieri privind dezmembramintele dreptului de proprietate, drepturi reale de garanție și sarcini	Referințe
NU SUNT	

Anexa Nr. 1 La Partea I

Teren

Nr cadastral	Suprafața (mp)*	Observații / Referințe
	800	

* Suprafața este determinată în planul de proiecție Stereo 70.



Date referitoare la teren

Crt	Categorie folosință	Intravilan	Suprafața (mp)	Tarla	Parcelă	Nr. topo	Observații / Referințe
1	arabil	DA	800	25	1031/2	-	

Lungime Segmente

1) Valorile lungimilor segmentelor sunt obținute din proiecție în plan.

Punct început	X / Y	Punct sfârșit	X / Y	Lungime segment (** (m)
1	568.938,389 399.297,689	2	568.961,581 399.333,541	42.699
2	568.961,581 399.333,541	3	568.961,005 399.333,918	0.688
3	568.961,005 399.333,918	4	568.943,821 399.345,174	20.542
4	568.943,821 399.345,174	5	568.933,781 399.326,886	20.863
5	568.933,781 399.326,886	6	568.925,367 399.311,556	17.487

Punct început	X / Y	Punct sfârșit	X / Y	Lungime segment (** (m)
6	568.925,367 399.311,556	1	568.938,389 399.297,689	19.023

** Lungimile segmentelor sunt determinate în planul de proiecție Stereo 70 și sunt rotunjite la 1 milimetru.

*** Distanța dintre puncte este formată din segmente cumulate ce sunt mai mici decât valoarea 1 milimetru.

**DATE DESPRE IMOBILUL NR. 6457**

Oficiul de Cadastru și Publicitate Imobiliară PRAHOVA
Biroul de Cadastru și Publicitate Imobiliară Câmpina

A. Partea I. Descrierea imobilului

TEREN Intravilan

Adresa: Loc. Bordenii Mari, Str Stadionului, Nr. 35, Jud. Prahova

Nr. Crt	Nr cadastral Nr. topografic	Suprafața* (mp)	Observații / Referințe
A1	24398	590	Sector cadastral:41 Teren neimprejmuit; LOT 5

B. Partea II. Proprietari și acte

Inscrieri privitoare la dreptul de proprietate și alte drepturi reale	Referințe
338 / 09/01/2023	
Act Administrativ nr. 73, din 20/10/2022 emis de Consiliul Local (inscris sub semnatura privata nr cerere din 09.01.2023, emis de pfa barbutu elena;act administrativ nr 17082 din 05.12.2022, emis de Primaria Scorteni; inscris sub semnatura privata nr pad din 09.01.2023, emis de pfa barbutu elena);	
B1 Intabulare, drept de PROPRIETATE, dobandit prin Lege, cota actuala 1/1 1) COMUNA SCORTENI, CIF:2843302, domeniul privat	A1

C. Partea III. SARCINI .

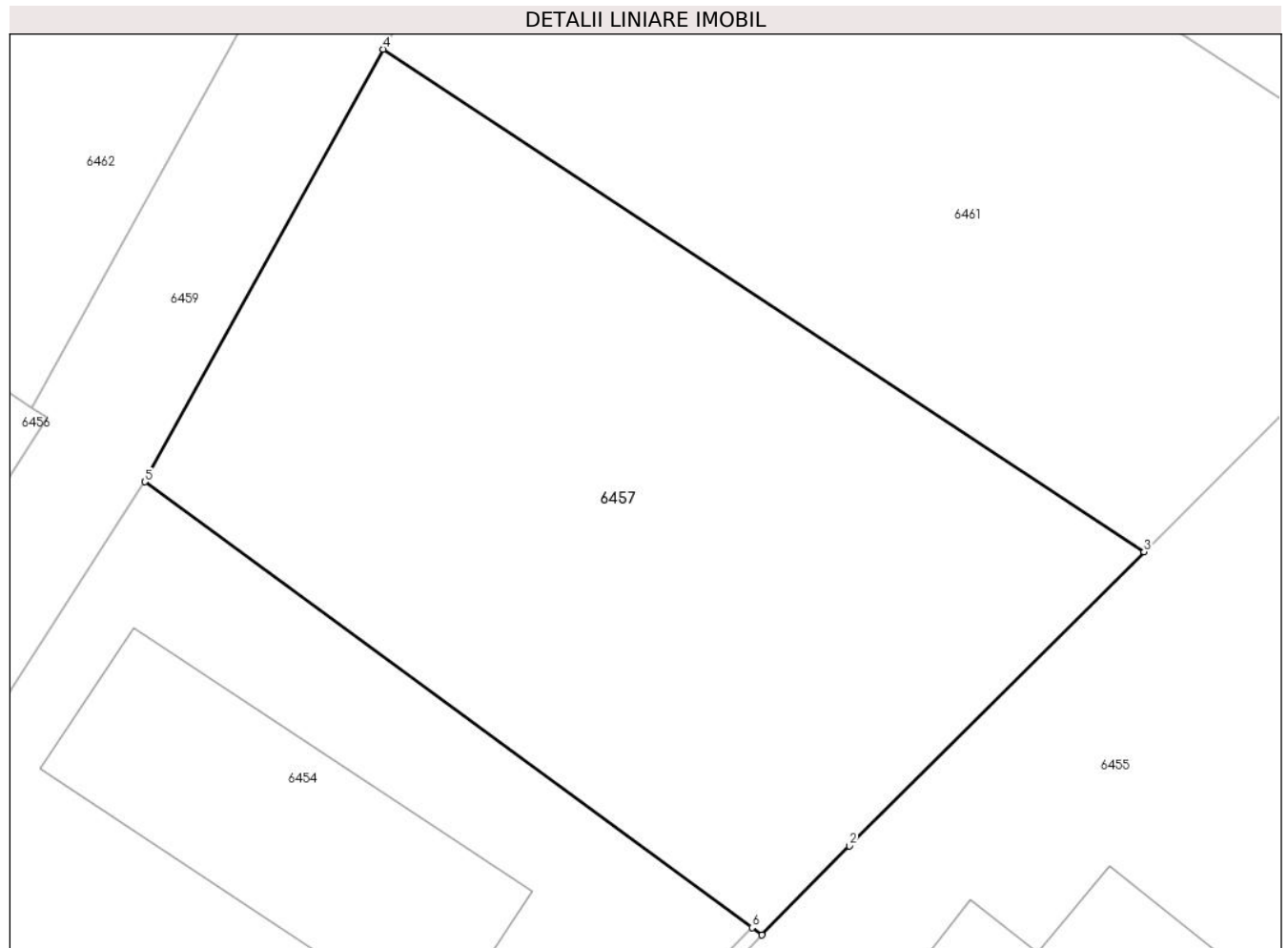
Inscrieri privind dezmembramintele dreptului de proprietate, drepturi reale de garanție și sarcini	Referințe
NU SUNT	

Anexa Nr. 1 La Partea I

Teren

Nr cadastral	Suprafața (mp)*	Observații / Referințe
24398	590	LOT 5

* Suprafața este determinată în planul de proiecție Stereo 70.



Date referitoare la teren

Crt	Categorie folosință	Intravilan	Suprafața (mp)	Tarla	Parcelă	Nr. topo	Observații / Referințe
1	curți constructii	DA	590	25	1031/2	-	

Lungime Segmente

1) Valorile lungimilor segmentelor sunt obținute din proiecție în plan.

Punct început	X / Y	Punct sfârșit	X / Y	Lungime segment (** (m)
1	568.988,091 399.314,378	2	568.991,338 399.317,677	4.629
2	568.991,338 399.317,677	3	569.002,268 399.328,574	15.434
3	569.002,268 399.328,574	4	568.974,042 399.347,193	33.814
4	568.974,042 399.347,193	5	568.965,2 399.331,17	18.301
5	568.965,2 399.331,17	6	568.987,72 399.314,65	27.93

Punct început	X / Y	Punct sfârșit	X / Y	Lungime segment (** (m)
6	568.987,72 399.314,65	1	568.988,091 399.314,378	0.46

** Lungimile segmentelor sunt determinate în planul de proiecție Stereo 70 și sunt rotunjite la 1 milimetru.

*** Distanța dintre puncte este formată din segmente cumulate ce sunt mai mici decât valoarea 1 milimetru.

**DATE DESPRE IMOBILUL NR. 6458**

Oficiul de Cadastru și Publicitate Imobiliară PRAHOVA
Biroul de Cadastru și Publicitate Imobiliară Câmpina

A. Partea I. Descrierea imobilului

TEREN Intravilan

Adresa: Loc. Bordenii Mari, Str Stadionului, Nr. 33, Jud. Prahova

Nr. Crt	Nr cadastral Nr. topografic	Suprafața* (mp)	Observații / Referințe
A1	20945	800	Sector cadastral:41 Teren imprejmuit;

Construcții

Crt	Nr cadastral Nr. topografic	Adresa	Observații / Referințe
A1.1	20945-C1	Loc. Bordenii Mari, Str Stadionului, Nr. 33, Jud. Prahova	Nr. niveluri:1; S. construita la sol:130 mp; Parter - constr. din caramida, acoperita cu tabla

B. Partea II. Proprietari și acte

Inscrieri privitoare la dreptul de proprietate și alte drepturi reale		Referințe
17935 / 20/11/2012		
Act Administrativ nr. 6, din 16/02/1993 emis de Consiliul Local SCORTENI (act administrativ nr. 3324/26-03-2012 emis de Primaria SCORTENI; extras de carte funciara nr. 13845/2012 BCPI Campina);		
B3	se noteaza actualizarea informatiilor cadastrale,	A1, A1.1
864 / 22/01/2013		
Act Notarial nr. 134, din 21/01/2013 emis de MUSAT ROXANA ANDREEA;		
B5	se noteaza certificatul de casatorie seria C.i. nr 0627576/17.10.1963 Sfatul Popular Bordeni	A1, A1.1
B6	Intabulare, drept de PROPRIETATE, dobandit prin Conventie, cota actuala 1/1	A1, A1.1
1) DINU TEODORA		
B7	se noteaza interdictia de instrainare a dreptului de uzufruct viager fara acordul nudului proprietar	A1, A1.1
B8	se noteaza clauza de inalienabilitate pe o perioada de 49 de ani asupra imobilului in favoarea lui Stancu Gheorghe , Stancu Elena , Dinu Ovidiu-Octavian si Dinu Viorica	A1, A1.1

C. Partea III. SARCINI

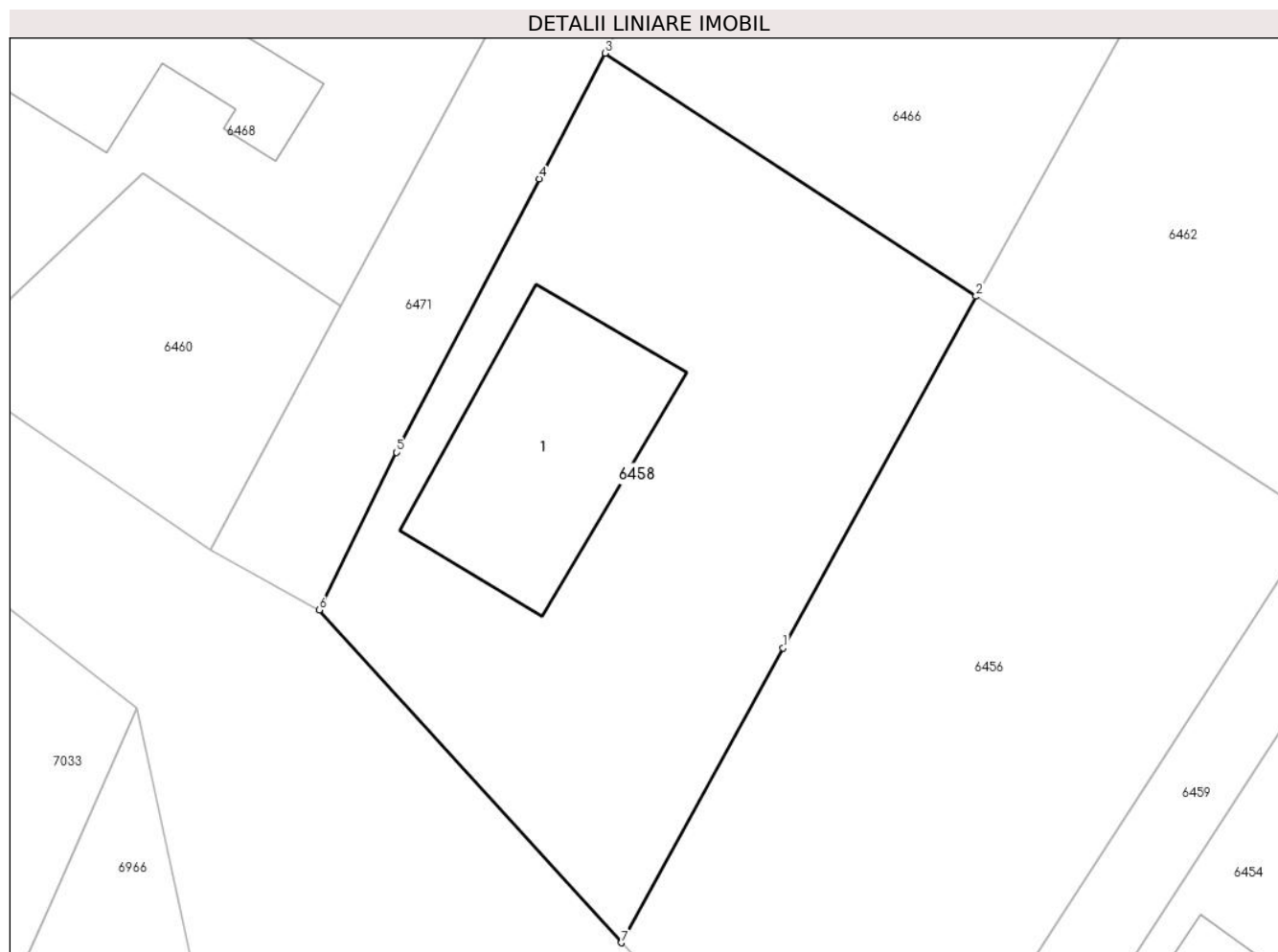
Inscrieri privind dezmembramintele dreptului de proprietate, drepturi reale de garanție și sarcini		Referințe
864 / 22/01/2013		
Act Notarial nr. 134, din 21/01/2013 emis de MUSAT ROXANA ANDREEA;		
C1	Intabulare, drept de UZUFRUCT VIAGER, dobandit prin Conventie, cota actuala 1/1, cota initiala 1/1	A1, A1.1
1) STANCU GHEORGHE		
2) STANCU ELENA		

Anexa Nr. 1 La Partea I

Teren

Nr cadastral	Suprafața (mp)*	Observații / Referințe
20945	800	

* Suprafața este determinată în planul de proiecție Stereo 70.



Date referitoare la teren

Crt	Categorie folosință	Intra vilan	Suprafața (mp)	Tarla	Parcelă	Nr. topo	Observații / Referințe
1	curți constructii	DA	800	25	1031/1	-	

Date referitoare la construcții

Crt	Număr	Destinație construcție	Supraf. (mp)	Situație juridică	Observații / Referințe
A1.1	20945-C1	construcții de locuințe	130	Cu acte	Nr. niveluri:1; S. construita la sol:130 mp; Parter - constr. din caramida, acoperita cu tabla

Lungime Segmente

1) Valorile lungimilor segmentelor sunt obținute din proiecție în plan.

Punct început	X / Y	Punct sfârșit	X / Y	Lungime segment (** (m)
1	568.933,781 399.326,886	2	568.943,821 399.345,174	20.863
2	568.943,821 399.345,174	3	568.924,512 399.357,815	23.079
3	568.924,512 399.357,815	4	568.921,087 399.351,292	7.368

Punct început	X / Y	Punct sfârșit	X / Y	Lungime segment (** (m)
4	568.921,087 399.351,292	5	568.913,671 399.337,059	16.049
5	568.913,671 399.337,059	6	568.909,643 399.328,865	9.131
6	568.909,643 399.328,865	7	568.925,367 399.311,556	23.385
7	568.925,367 399.311,556	1	568.933,781 399.326,886	17.487

** Lungimile segmentelor sunt determinate în planul de proiecție Stereo 70 și sunt rotunjite la 1 milimetru.

*** Distanța dintre puncte este formată din segmente cumulate ce sunt mai mici decât valoarea 1 milimetru.

**DATE DESPRE IMOBILUL NR. 6459**

Oficiul de Cadastru și Publicitate Imobiliară PRAHOVA
Biroul de Cadastru și Publicitate Imobiliară Câmpina

A. Partea I. Descrierea imobilului

TEREN Necunoscut

Adresa: Loc. Bordenii Mari, Str Stadionului, Nr. 35, Jud. Prahova

Nr. Crt	Nr cadastral Nr. topografic	Suprafața* (mp)	Observații / Referințe
A1	24403	437	Sector cadastral:41 Teren neimprejmuit; LOT 6

B. Partea II. Proprietari și acte

Inscrieri privitoare la dreptul de proprietate și alte drepturi reale	Referințe
9356 / 30/01/2023	
Inscris Sub Semnatura Privata nr. schita hcl, din 30/01/2023 emis de pfa barbutu elena (act administrativ nr 73 din 20.10.2022, emis de Consiliul Local;act administrativ nr 17082 din 05.12.2022, emis de Primaria Scorteni;inscrist sub semnatura privata nr PAD din 30.01.2023, emis de pfa barbutu elena);	
B1 1/1 1) COMUNA SCORTENI, CIF:2843302, domeniul privat	A1

C. Partea III. SARCINI .

Inscrieri privind dezmembramintele dreptului de proprietate, drepturi reale de garanție și sarcini	Referințe
NU SUNT	

Anexa Nr. 1 La Partea I**Teren**

Nr cadastral	Suprafața (mp)*	Observații / Referințe
24403	437	LOT 6

* Suprafața este determinată în planul de proiecție Stereo 70.

**Date referitoare la teren**

Crt	Categorie folosință	Intravilan	Suprafața (mp)	Tarla	Parcelă	Nr. topo	Observații / Referințe
1	drum	DA	279	25	1031/2	-	
2	drum	NU	158	25	1031/2	-	

Lungime Segmente

1) Valorile lungimilor segmentelor sunt obținute din proiecție în plan.

Punct început	X / Y	Punct sfârșit	X / Y	Lungime segment (** (m)
1	568.938,389 399.297,689	2	568.941,44 399.294,44	4.457
2	568.941,44 399.294,44	3	568.965,2 399.331,17	43.745
3	568.965,2 399.331,17	4	568.974,042 399.347,193	18.301
4	568.974,042 399.347,193	5	568.982,179 399.361,939	16.842

Punct început	X / Y	Punct sfârșit	X / Y	Lungime segment (** (m)
5	568.982,179 399.361,939	6	568.989,339 399.374,915	14.82
6	568.989,339 399.374,915	7	568.985,134 399.377,642	5.012
7	568.985,134 399.377,642	8	568.973,026 399.355,701	25.06
8	568.973,026 399.355,701	9	568.969,855 399.349,954	6.564
9	568.969,855 399.349,954	10	568.961,005 399.333,918	18.316
10	568.961,005 399.333,918	11	568.961,581 399.333,541	0.688
11	568.961,581 399.333,541	1	568.938,389 399.297,689	42.699

** Lungimile segmentelor sunt determinate în planul de proiecție Stereo 70 și sunt rotunjite la 1 milimetru.

*** Distanța dintre puncte este formată din segmente cumulate ce sunt mai mici decât valoarea 1 milimetru.

**DATE DESPRE IMOBILUL NR. 6460**

Oficiul de Cadastru și Publicitate Imobiliară PRAHOVA
Biroul de Cadastru și Publicitate Imobiliară Câmpina

A. Partea I. Descrierea imobilului

TEREN Intravilan

Nr. CF vechi:784

Nr. cadastral vechi:10037

Adresa: Loc. Bordenii Mari, Str Stadionului, Nr. 31, Jud. Prahova

Nr. Crt	Nr cadastral Nr. topografic	Suprafața* (mp)	Observații / Referințe
A1	20086	Din acte: 206 Masurata: 210	Sector cadastral:41 Teren neimprejmuit;

B. Partea II. Proprietari și acte

Inscrieri privitoare la dreptul de proprietate și alte drepturi reale	Referințe
10623 / 04/07/2007	
Act Notarial nr. 3011, din 03/07/2007 emis de NP ANA MARIA SAVULESCU;	
B2	A1
Intabulare, drept de PROPRIETATE cumparare ca bun comun, dobandit prin Conventie, cota actuala 1/1	
1) VLADUCA GABRIEL CONSTANTIN	
2) VLADUCA ALINA ELENA	

C. Partea III. SARCINI .

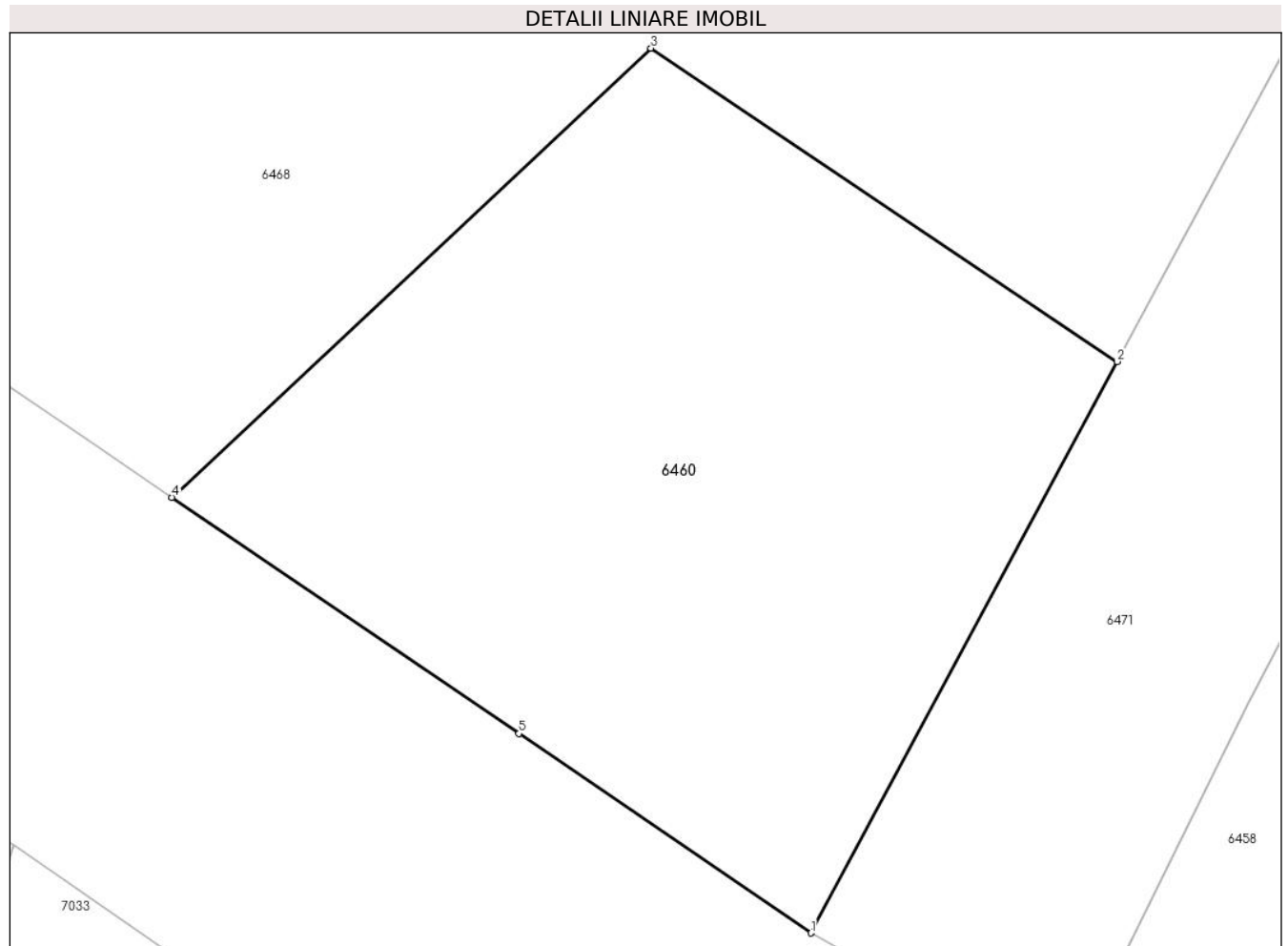
Inscrieri privind dezmembramintele dreptului de proprietate, drepturi reale de garanție și sarcini	Referințe
NU SUNT	

Anexa Nr. 1 La Partea I

Teren

Nr cadastral	Suprafața (mp)*	Observații / Referințe
20086	Din acte: 206 Masurata: 210	

* Suprafața este determinată în planul de proiecție Stereo 70.



Date referitoare la teren

Crt	Categorie folosință	Intravilan	Suprafața (mp)	Tarla	Parcelă	Nr. topo	Observații / Referințe
1	curți constructii	DA	210	-	-	-	

Lungime Segmente

1) Valorile lungimilor segmentelor sunt obținute din proiecție în plan.

Punct început	X / Y	Punct sfârșit	X / Y	Lungime segment (** (m)
1	568.904,008 399.331,998	2	568.910,78 399.344,64	14.342
2	568.910,78 399.344,64	3	568.900,47 399.351,57	12.423
3	568.900,47 399.351,57	4	568.889,875 399.341,635	14.524
4	568.889,875 399.341,635	5	568.897,548 399.336,409	9.284
5	568.897,548 399.336,409	1	568.904,008 399.331,998	7.822

**** Lungimile segmentelor sunt determinate în planul de proiecție Stereo 70 și sunt rotunjite la 1 milimetru.**

***** Distanța dintre puncte este formată din segmente cumulate ce sunt mai mici decât valoarea 1 milimetru.**

**DATE DESPRE IMOBILUL NR. 6461**

Oficiul de Cadastru și Publicitate Imobiliară PRAHOVA
Biroul de Cadastru și Publicitate Imobiliară Câmpina

A. Partea I. Descrierea imobilului

TEREN Extravilan

Adresa: Jud. Prahova

Nr. Crt	Nr cadastral Nr. topografic	Suprafața* (mp)	Observații / Referințe
A1	24397	608	Sector cadastral:41 Teren neimprejmuit; LOT 4

B. Partea II. Proprietari și acte

Inscrieri privitoare la dreptul de proprietate și alte drepturi reale	Referințe
343 / 09/01/2023	
Act Administrativ nr. 73, din 20/10/2022 emis de Consiliul Lcal (inscris sub semnatura privata nr cerere din 09.01.2023, emis de pfa barbutu elena;inscris sub semnatura privata nr pad din 09.01.2023, emis de pfa barbutu elena;inscris sub semnatura privata nr pad din 17.01.2023, emis de pfa barbutu elena;act administrativ nr 17082 din 05.12.2022, emis de Primaria Scorteni);	
B1 1/1 1) COMUNA SCORTENI, CIF:2843302, domeniul privat	A1

C. Partea III. SARCINI .

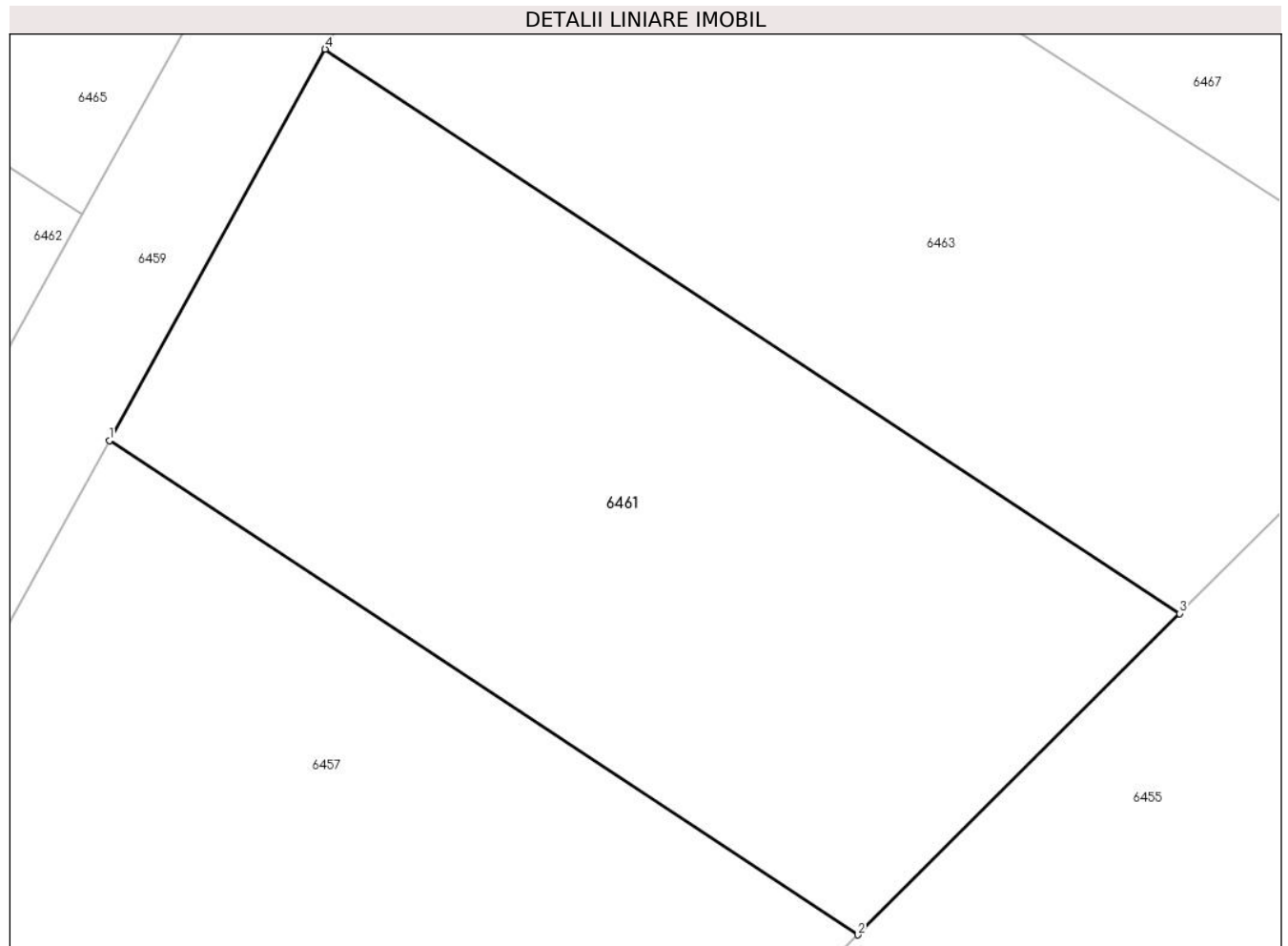
Inscrieri privind dezmembramintele dreptului de proprietate, drepturi reale de garanție și sarcini	Referințe
NU SUNT	

Anexa Nr. 1 La Partea I

Teren

Nr cadastral	Suprafața (mp)*	Observații / Referințe
24397	608	LOT 4

* Suprafața este determinată în planul de proiecție Stereo 70.



Date referitoare la teren

Crt	Categorie folosință	Intravilan	Suprafața (mp)	Tarla	Parcelă	Nr. topo	Observații / Referințe
1	curți constructii	NU	608	25	1031/2	-	

Lungime Segmente

1) Valorile lungimilor segmentelor sunt obținute din proiecție în plan.

Punct început	X / Y	Punct sfârșit	X / Y	Lungime segment (** (m)
1	568.974,042 399.347,193	2	569.002,268 399.328,574	33.814
2	569.002,268 399.328,574	3	569.014,41 399.340,678	17.145
3	569.014,41 399.340,678	4	568.982,179 399.361,939	38.612
4	568.982,179 399.361,939	1	568.974,042 399.347,193	16.842

**** Lungimile segmentelor sunt determinate în planul de proiecție Stereo 70 și sunt rotunjite la 1 milimetru.**

***** Distanța dintre puncte este formată din segmente cumulate ce sunt mai mici decât valoarea 1 milimetru.**

**DATE DESPRE IMOBILUL NR. 6462**

Oficiul de Cadastru și Publicitate Imobiliară PRAHOVA
Biroul de Cadastru și Publicitate Imobiliară Câmpina

A. Partea I. Descrierea imobilului

TEREN Necunoscut

Adresa: Loc. Bordenii Mari, Str Stadionului, Nr. 35, Jud. Prahova, T 25 ; CC 1031/2

Nr. Crt	Nr cadastral Nr. topografic	Suprafața* (mp)	Observații / Referințe
A1	24395	509	Sector cadastral:41 Teren neimprejmuit; LOT 1

B. Partea II. Proprietari și acte

Inscrieri privitoare la dreptul de proprietate și alte drepturi reale	Referințe
334 / 09/01/2023	
Act Administrativ nr. 17082, din 05/12/2022 emis de Primaria Scorteni (inscris sub semnatura privata nr cerere din 09.01.2023, emis de pfa barbutu elena;inscris sub semnatura privata nr pad din 09.01.2023, emis de pfa barbutu elena;act administrativ nr 73 din 20.10.2022, emis de Consiliul Local);	
B1	A1
Intabulare, drept de PROPRIETATE, dobandit prin Lege, cota actuala 1/1 1) COMUNA SCORTENI, CIF:2843302, domeniul privat	

C. Partea III. SARCINI .

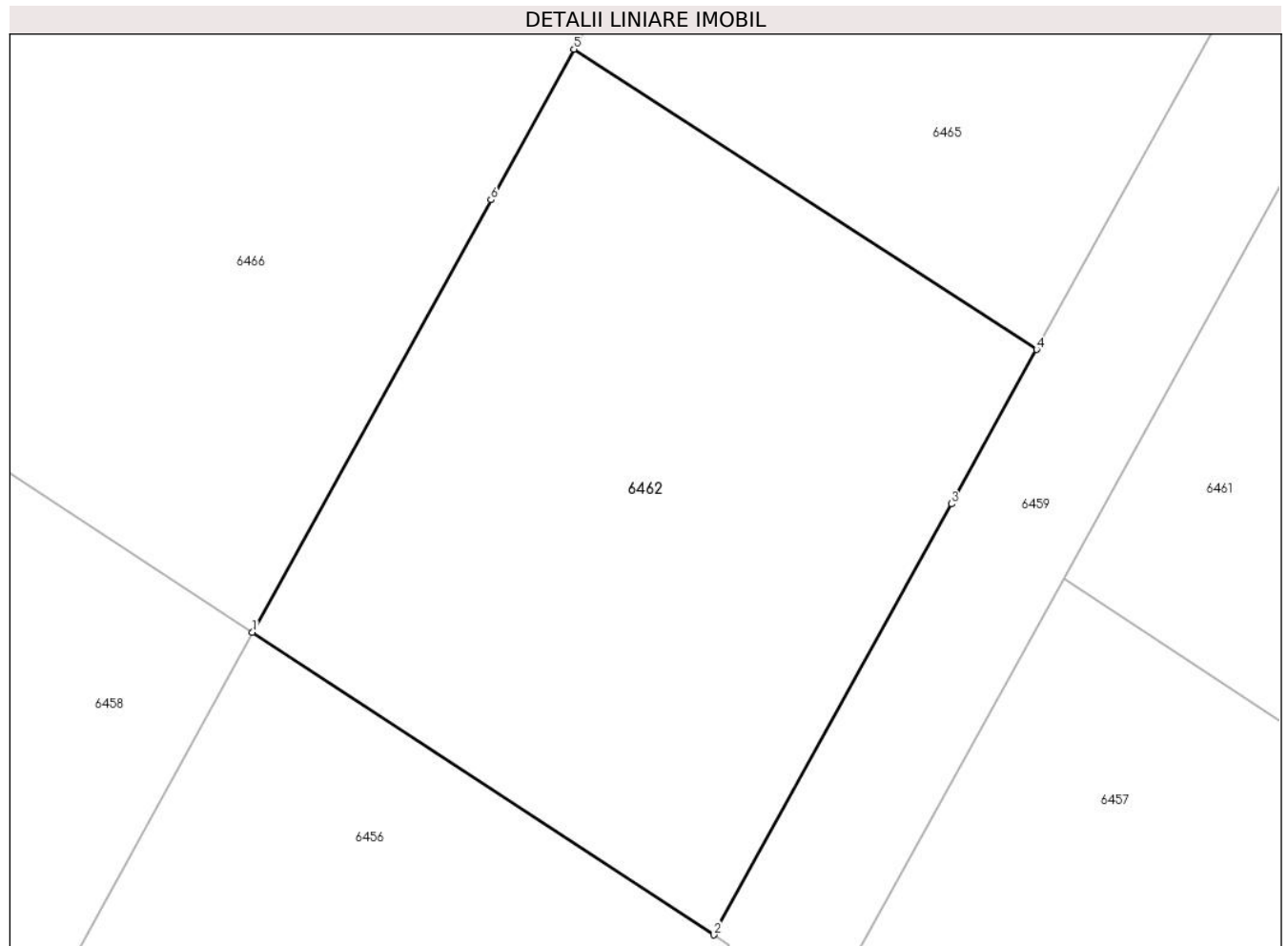
Inscrieri privind dezmembramintele dreptului de proprietate, drepturi reale de garanție și sarcini	Referințe
NU SUNT	

Anexa Nr. 1 La Partea I

Teren

Nr cadastral	Suprafața (mp)*	Observații / Referințe
24395	509	LOT 1

* Suprafața este determinată în planul de proiecție Stereo 70.



Date referitoare la teren

Crt	Categorie folosință	Intravilan	Suprafața (mp)	Tarla	Parcelă	Nr. topo	Observații / Referințe
1	curți constructii	DA	376	25	1031/2	-	
2	curți constructii	NU	133	25	1031/2	-	

Lungime Segmente

1) Valorile lungimilor segmentelor sunt obținute din proiecție în plan.

Punct început	X / Y	Punct sfârșit	X / Y	Lungime segment (** (m)
1	568.943,821 399.345,174	2	568.961,005 399.333,918	20.542
2	568.961,005 399.333,918	3	568.969,855 399.349,954	18.316
3	568.969,855 399.349,954	4	568.973,026 399.355,701	6.564
4	568.973,026 399.355,701	5	568.955,796 399.366,876	20.537

Punct început	X / Y	Punct sfârșit	X / Y	Lungime segment (** (m)
5	568.955,796 399.366,876	6	568.952,702 399.361,269	6.404
6	568.952,702 399.361,269	1	568.943,821 399.345,174	18.383

** Lungimile segmentelor sunt determinate în planul de proiecție Stereo 70 și sunt rotunjite la 1 milimetru.

*** Distanța dintre puncte este formată din segmente cumulate ce sunt mai mici decât valoarea 1 milimetru.

**DATE DESPRE IMOBILUL NR. 6463**

Oficiul de Cadastru și Publicitate Imobiliară PRAHOVA
Biroul de Cadastru și Publicitate Imobiliară Câmpina

A. Partea I. Descrierea imobilului

TEREN Extravilan

Adresa: Jud. Prahova

Nr. Crt	Nr cadastral Nr. topografic	Suprafața* (mp)	Observații / Referințe
A1	24396	609	Sector cadastral:41 Teren neimprejmuit; LOT 5, Str. Stadionului, Nr.35

B. Partea II. Proprietari și acte

Inscrieri privitoare la dreptul de proprietate și alte drepturi reale		Referințe
344 / 09/01/2023		
Inscris Sub Semnatura Privata nr. cerere, din 09/01/2023 emis de pfa barbutu elena (inscris sub semnatura privata nr borderou din 09.01.2023, emis de pfa barbutu elena;act administrativ nr 73 din 20.10.2022, emis de Consiliul Local;act administrativ nr 17082 din 05.12.2022, emis de Primaria Scorteni;inscris sub semnatura privata nr pad din 09.01.2023, emis de pfa barbutu elena);		
B1	Intabulare, drept de PROPRIETATE, dobandit prin Lege, cota actuala 1/1 1) COMUNA SCORTENI, CIF:2843302, domeniul privat	A1

C. Partea III. SARCINI .

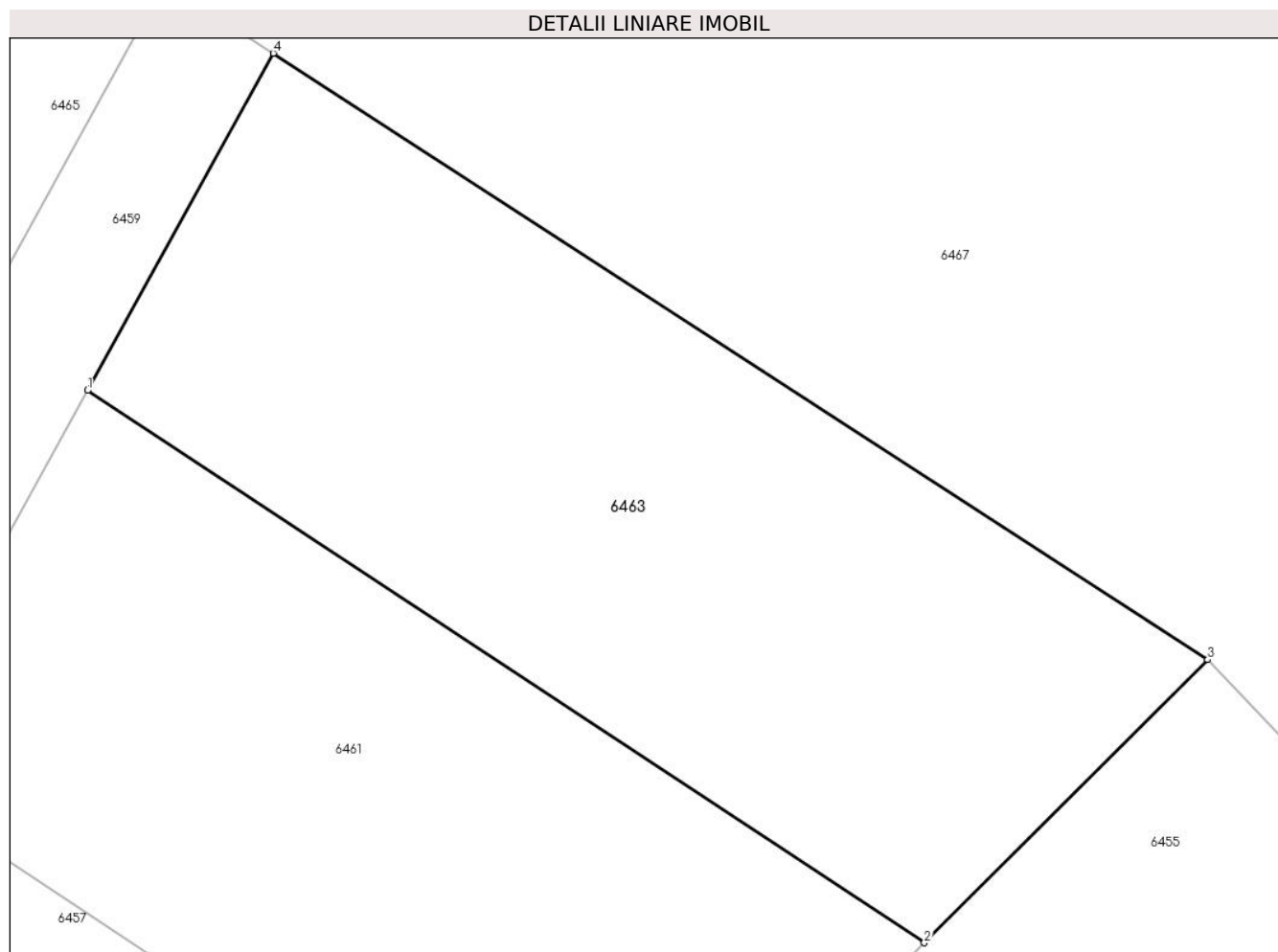
Inscrieri privind dezmembramintele dreptului de proprietate, drepturi reale de garanție și sarcini	Referințe
NU SUNT	

Anexa Nr. 1 La Partea I

Teren

Nr cadastral	Suprafața (mp)*	Observații / Referințe
24396	609	LOT 5, Str. Stadionului, Nr.35

* Suprafața este determinată în planul de proiecție Stereo 70.



Date referitoare la teren

Crt	Categorie folosință	Intravilan	Suprafața (mp)	Tarla	Parcelă	Nr. topo	Observații / Referințe
1	curți constructii	NU	609	25	1031/2	-	Str. Stadionului, Nr.35

Lungime Segmente

1) Valorile lungimilor segmentelor sunt obținute din proiecție în plan.

Punct început	X / Y	Punct sfârșit	X / Y	Lungime segment (** (m)
1	568.982,179 399.361,939	2	569.014,41 399.340,678	38.612
2	569.014,41 399.340,678	3	569.025,335 399.351,57	15.427
3	569.025,335 399.351,57	4	568.989,339 399.374,915	42.903
4	568.989,339 399.374,915	1	568.982,179 399.361,939	14.82

**** Lungimile segmentelor sunt determinate în planul de proiecție Stereo 70 și sunt rotunjite la 1 milimetru.**

***** Distanța dintre puncte este formată din segmente cumulate ce sunt mai mici decât valoarea 1 milimetru.**

**DATE DESPRE IMOBILUL NR. 6464**

Oficiul de Cadastru și Publicitate Imobiliară PRAHOVA
Biroul de Cadastru și Publicitate Imobiliară Câmpina

A. Partea I. Descrierea imobilului

TEREN Intravilan

Nr. CF vechi:87

Nr. cadastral vechi:105

Adresa: Loc. Bordenii Mari, Jud. Prahova

Nr. Crt	Nr cadastral Nr. topografic	Suprafața* (mp)	Observații / Referințe
A1	21496	Din acte: 402 Masurata: 424	Sector cadastral:41 Teren imprejmuit;

Construcții

Crt	Nr cadastral Nr. topografic	Adresa	Observații / Referințe
A1.1	21496-C1	Loc. Bordenii Mari, Jud. Prahova	Nr. niveluri:1; S. construita la sol:82 mp; C1-locuinta-Sc=82 mp;Su=67,12 mp

B. Partea II. Proprietari și acte

Inscrieri privitoare la dreptul de proprietate și alte drepturi reale		Referințe
1317 / 24/04/2001		
Act Notarial nr. 1026, din 23/04/2001 emis de NP POP M-Campina;		
B1	Intabulare, drept de PROPRIETATEcumparare ca bun propriu, dobandit prin Conventie, cota actuala 1/1 1) VESLER NICUSOR <i>OBSERVATII: (provenita din conversia CF 87)</i>	A1, A1.1

C. Partea III. SARCINI .

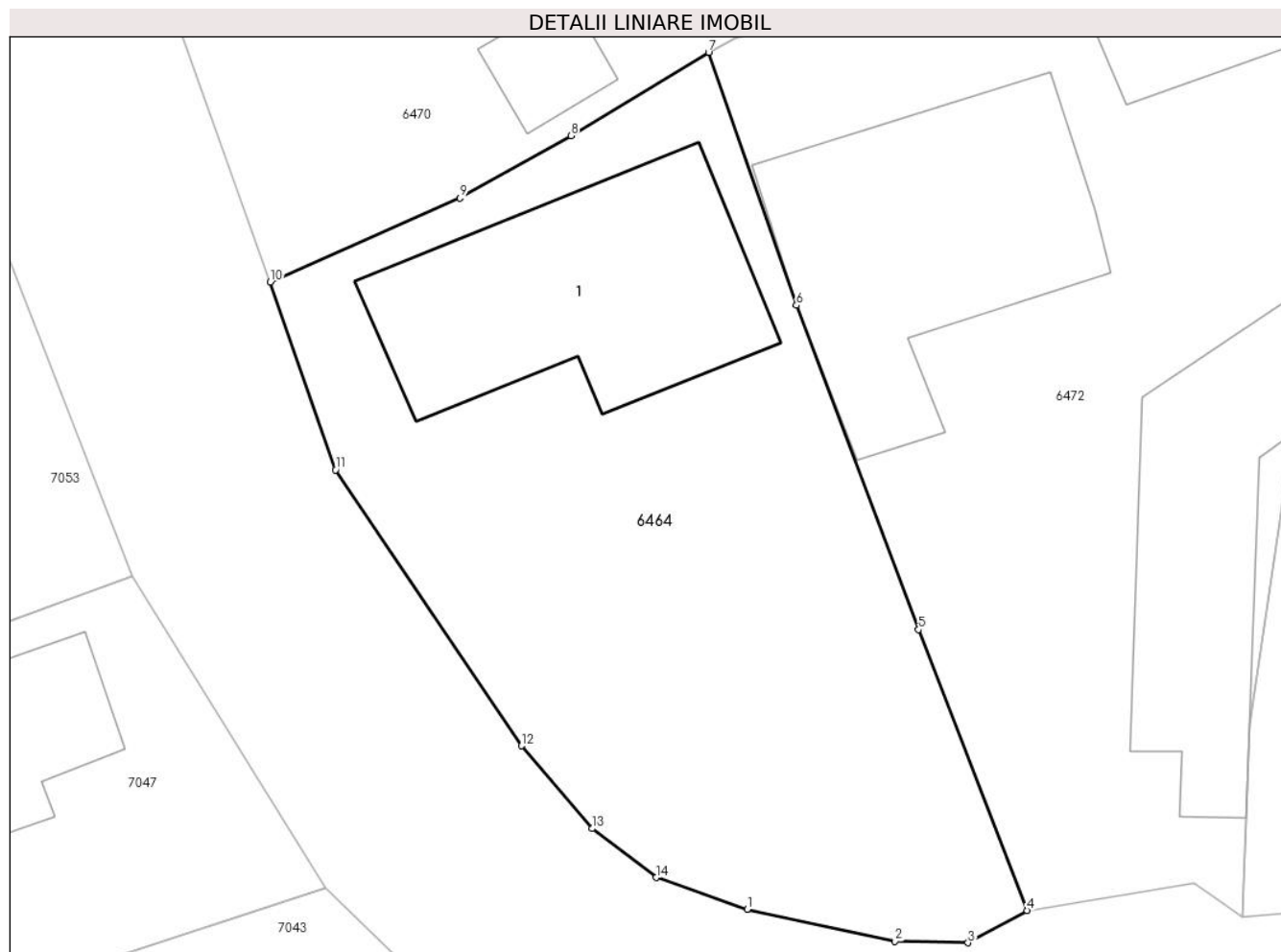
Inscrieri privind dezmembramintele dreptului de proprietate, drepturi reale de garanție și sarcini	Referințe
NU SUNT	

Anexa Nr. 1 La Partea I

Teren

Nr cadastral	Suprafața (mp)*	Observații / Referințe
21496	Din acte: 402 Masurata: 424	

* Suprafața este determinată în planul de proiecție Stereo 70.



Date referitoare la teren

Crt	Categorie folosință	Intra vilan	Suprafața (mp)	Tarla	Parcelă	Nr. topo	Observații / Referințe
1	curți constructii	DA	424	-	-	-	

Date referitoare la construcții

Crt	Număr	Destinație construcție	Supraf. (mp)	Situație juridică	Observații / Referințe
A1.1	21496-C1	construcții de locuințe	82	Cu acte	Nr. niveluri:1; S. construita la sol:82 mp; C1-locuinta-Sc=82 mp;Su=67,12 mp

Lungime Segmente

1) Valorile lungimilor segmentelor sunt obținute din proiecție în plan.

Punct început	X / Y	Punct sfârșit	X / Y	Lungime segment (** (m)
1	568.806,76 399.348,704	2	568.811,851 399.347,598	5.21
2	568.811,851 399.347,598	3	568.814,37 399.347,544	2.52
3	568.814,37 399.347,544	4	568.816,407 399.348,66	2.323

Punct început	X / Y	Punct sfârşit	X / Y	Lungime segment (** (m)
4	568.816,407 399.348,66	5	568.812,667 399.358,348	10.385
5	568.812,667 399.358,348	6	568.808,448 399.369,543	11.964
6	568.808,448 399.369,543	7	568.805,418 399.378,267	9.235
7	568.805,418 399.378,267	8	568.800,672 399.375,389	5.55
8	568.800,672 399.375,389	9	568.796,841 399.373,245	4.39
9	568.796,841 399.373,245	10	568.790,299 399.370,341	7.158
10	568.790,299 399.370,341	11	568.792,544 399.363,856	6.863
11	568.792,544 399.363,856	12	568.798,966 399.354,336	11.484
12	568.798,966 399.354,336	13	568.801,403 399.351,482	3.753
13	568.801,403 399.351,482	14	568.803,606 399.349,794	2.775
14	568.803,606 399.349,794	1	568.806,76 399.348,704	3.337

** Lungimile segmentelor sunt determinate în planul de proiecţie Stereo 70 şi sunt rotunjite la 1 milimetru.

*** Distanţa dintre puncte este formată din segmente cumulate ce sunt mai mici decât valoarea 1 milimetru.

**DATE DESPRE IMOBILUL NR. 6465**

Oficiul de Cadastru și Publicitate Imobiliară PRAHOVA
Biroul de Cadastru și Publicitate Imobiliară Câmpina

A. Partea I. Descrierea imobilului

TEREN Extravilan

Adresa: Jud. Prahova

Nr. Crt	Nr cadastral Nr. topografic	Suprafața* (mp)	Observații / Referințe
A1	24393	513	Sector cadastral:41 Teren neimprejmuit; LOT 2

B. Partea II. Proprietari și acte

Inscrieri privitoare la dreptul de proprietate și alte drepturi reale		Referințe
335 / 09/01/2023		
Act Administrativ nr. 73, din 20/10/2022 emis de Consiliul Local Scorteni;		
B1	Intabulare, drept de PROPRIETATE, dobandit prin Lege, cota actuala 1/1 1) COMUNA SCORTENI , CIF:2843302, domeniul privat	A1

C. Partea III. SARCINI .

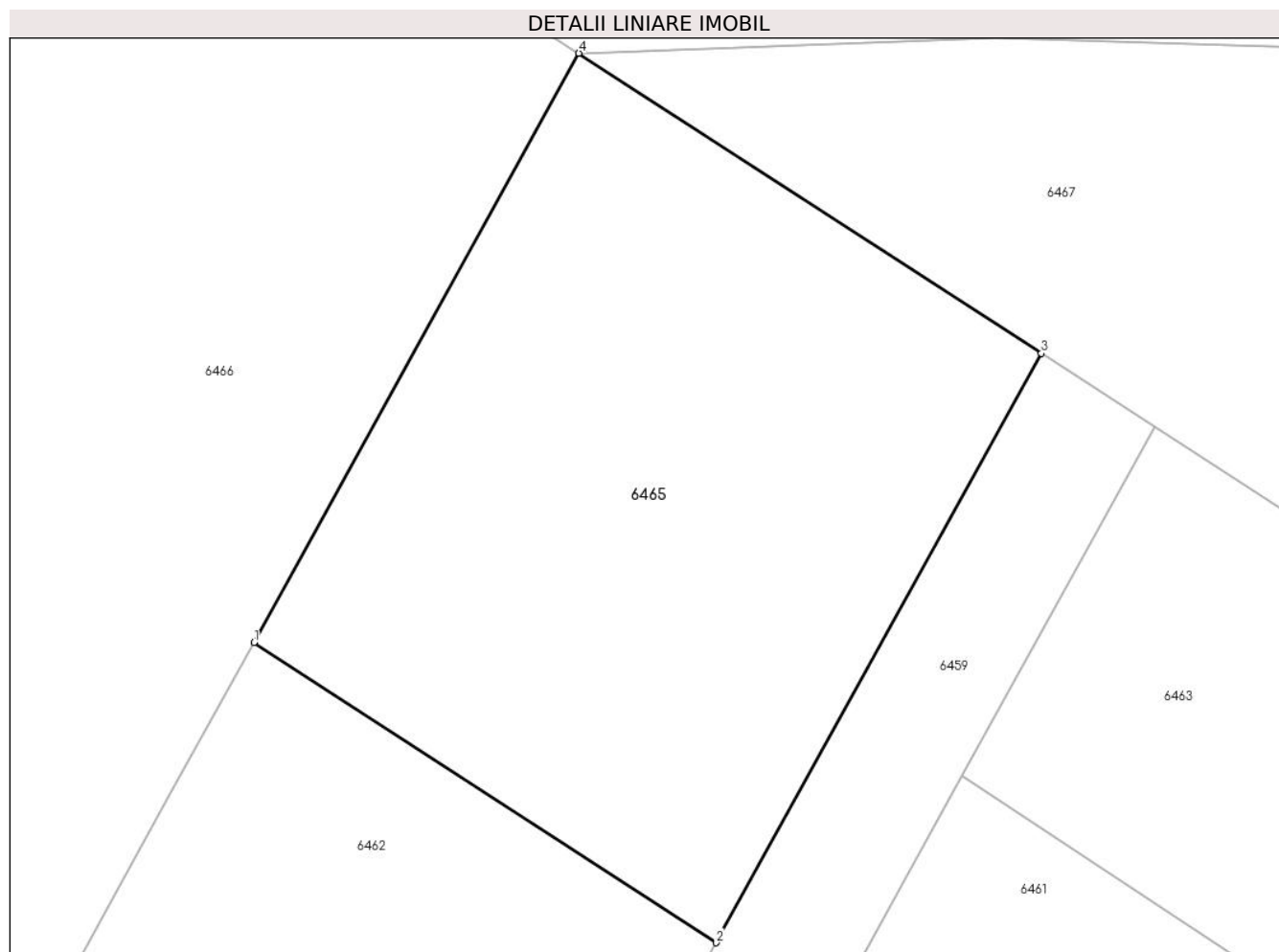
Inscrieri privind dezmembramintele dreptului de proprietate, drepturi reale de garanție și sarcini	Referințe
NU SUNT	

Anexa Nr. 1 La Partea I

Teren

Nr cadastral	Suprafața (mp)*	Observații / Referințe
24393	513	LOT 2

* Suprafața este determinată în planul de proiecție Stereo 70.



Date referitoare la teren

Crt	Categorie folosință	Intravilan	Suprafața (mp)	Tarla	Parcelă	Nr. topo	Observații / Referințe
1	curți constructii	NU	513	25	1031/2	-	

Lungime Segmente

1) Valorile lungimilor segmentelor sunt obținute din proiecție în plan.

Punct început	X / Y	Punct sfârșit	X / Y	Lungime segment (** (m)
1	568.955,796 399.366,876	2	568.973,026 399.355,701	20.537
2	568.973,026 399.355,701	3	568.985,134 399.377,642	25.06
3	568.985,134 399.377,642	4	568.967,903 399.388,817	20.537
4	568.967,903 399.388,817	1	568.955,796 399.366,876	25.06

**** Lungimile segmentelor sunt determinate în planul de proiecție Stereo 70 și sunt rotunjite la 1 milimetru.**

***** Distanța dintre puncte este formată din segmente cumulate ce sunt mai mici decât valoarea 1 milimetru.**

**DATE DESPRE IMOBILUL NR. 6466**

Oficiul de Cadastru și Publicitate Imobiliară PRAHOVA
Biroul de Cadastru și Publicitate Imobiliară Câmpina

A. Partea I. Descrierea imobilului

TEREN Necunoscut

Adresa: Loc. Bordenii Mari, Str Stadionului, Jud. Prahova, T 25 ; CC 1031/1/1

Nr. Crt	Nr cadastral Nr. topografic	Suprafața* (mp)	Observații / Referințe
A1	21946	1.161	Sector cadastral:41 Teren imprejmuit; T 25 ; CC 1031/1/1

B. Partea II. Proprietari și acte

Inscrieri privitoare la dreptul de proprietate și alte drepturi reale		Referințe
3573 / 14/02/2019		
Act Administrativ nr. 54, din 28/08/2018 emis de CONSILIUL LOCAL SCORTENI;		
B1	Inscrierea provizorie, drept de PROPRIETATE, dobandit prin Lege, cota actuala 1/1 1) COMUNA SCORTENI , CIF:2843302, domeniul privat	A1
9358 / 30/01/2023		
Inscris Sub Semnatura Privata nr. pad vechi, din 30/01/2023 emis de pfa barbutu elena (inscris sub semnatura privata nr PAD din 30.01.2023, emis de pfa barbutu elena;inscris sub semnatura privata nr cerere din 30.01.2023, emis de pfa barbutu elena;inscris sub semnatura privata nr borderou din 30.01.2023, emis de pfa barbutu elena);		
B2	se actualizeaza informatiile cadastrale privind destinatia imobilului in sensul ca parte din imobil ,respectiv 430 mp sunt in intravilanul com Scorteni si parte din imobil respectiv 731 mp sunt in extravilanul com Scorteni ,conform documentatiei tehnice avizate	A1
9974 / 02/02/2023		
Act Administrativ nr. C958, din 02/02/2023 emis de OCPI PRAHOVA;		
B3	se noteaza referatul de admitere privind documentatia de dezmembrare a imobilului	A1

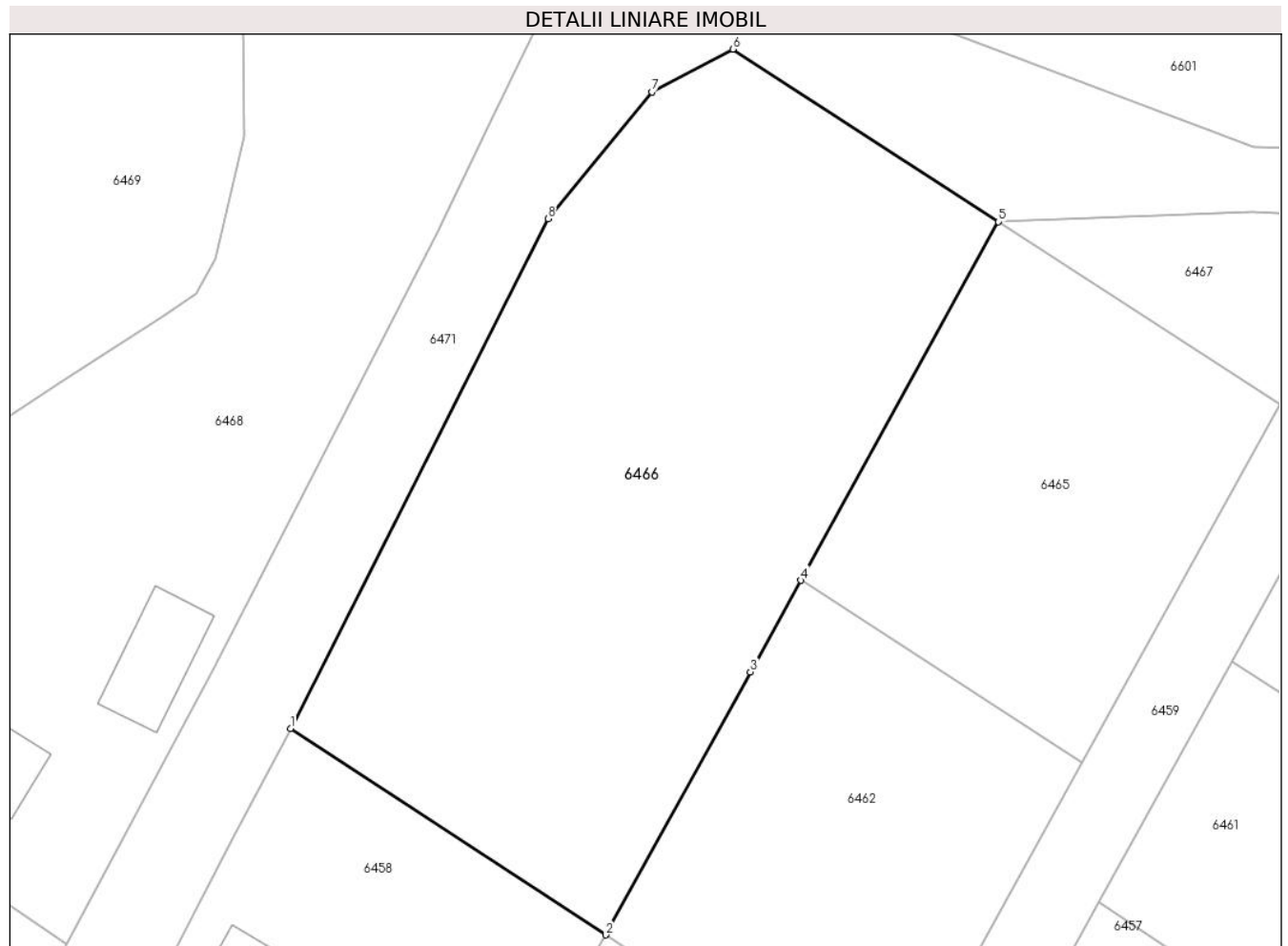
C. Partea III. SARCINI .

Inscrieri privind dezmembramintele dreptului de proprietate, drepturi reale de garanție și sarcini	Referințe
NU SUNT	

Anexa Nr. 1 La Partea I**Teren**

Nr cadastral	Suprafața (mp)*	Observații / Referințe
21946	1.161	T 25 ; CC 1031/1/1

* Suprafața este determinată în planul de proiecție Stereo 70.

**Date referitoare la teren**

Crt	Categorie folosință	Intravilan	Suprafața (mp)	Tarla	Parcelă	Nr. topo	Observații / Referințe
1	curți constructii	DA	430	25	1031/1/1	-	
2	curți constructii	NU	731	25	1031/1/1	-	

Lungime Segmente

1) Valorile lungimilor segmentelor sunt obținute din proiecție în plan.

Punct început	X / Y	Punct sfârșit	X / Y	Lungime segment (** (m)
1	568.924,512 399.357,815	2	568.943,821 399.345,174	23.079
2	568.943,821 399.345,174	3	568.952,702 399.361,269	18.383
3	568.952,702 399.361,269	4	568.955,796 399.366,876	6.404
4	568.955,796 399.366,876	5	568.967,903 399.388,817	25.06

Punct început	X / Y	Punct sfârșit	X / Y	Lungime segment (** (m)
5	568.967,903 399.388,817	6	568.951,615 399.399,381	19.414
6	568.951,615 399.399,381	7	568.946,662 399.396,757	5.605
7	568.946,662 399.396,757	8	568.940,299 399.389,005	10.029
8	568.940,299 399.389,005	1	568.924,512 399.357,815	34.958

** Lungimile segmentelor sunt determinate în planul de proiecție Stereo 70 și sunt rotunjite la 1 milimetru.

*** Distanța dintre puncte este formată din segmente cumulate ce sunt mai mici decât valoarea 1 milimetru.

**DATE DESPRE IMOBILUL NR. 6467**

Oficiul de Cadastru și Publicitate Imobiliară PRAHOVA
Biroul de Cadastru și Publicitate Imobiliară Câmpina

A. Partea I. Descrierea imobilului

TEREN Necunoscut

Adresa: Loc. Bordenii Mari, Jud. Prahova

Nr. Crt	Nr cadastral Nr. topografic	Suprafața* (mp)	Observații / Referințe
A1		15.883	Sector cadastral:41 Teren neimprijmit;

B. Partea II. Proprietari și acte

Inscrieri privitoare la dreptul de proprietate și alte drepturi reale		Referințe
/		
Act Normativ nr. 7, din 13/03/1996 emis de Parlamentul României (lege);		
B1	Inscrierea posesiei, drept de PROPRIETATE, dobandit prin Lege, cota actuala 1/1 1) NEIDENTIFICAT NEIDENTIFICAT	A1
Act Normativ nr. 7, din 13/03/1996 emis de Parlamentul României, (art.13); (lege);		
B2	Se noteaza mentiunea de proprietar neidentificat.	A1

C. Partea III. SARCINI .

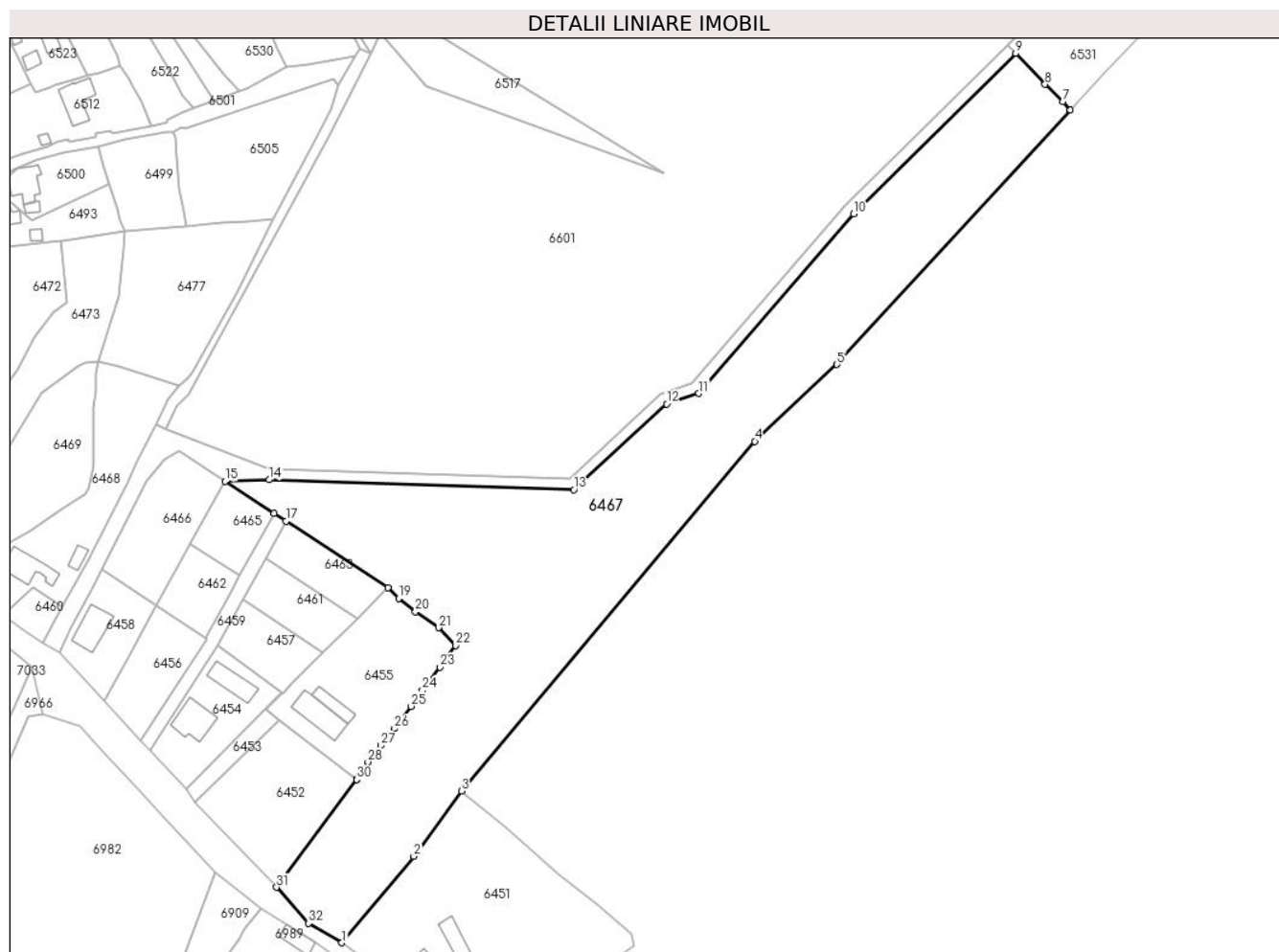
Inscrieri privind dezmembramintele dreptului de proprietate, drepturi reale de garanție și sarcini	Referințe
NU SUNT	

Anexa Nr. 1 La Partea I

Teren

Nr cadastral	Suprafața (mp)*	Observații / Referințe
	15.883	

* Suprafața este determinată în planul de proiecție Stereo 70.



Date referitoare la teren

Crt	Categorie folosință	Intra vilan	Suprafața (mp)	Tarla	Parcelă	Nr. topo	Observații / Referințe
1	arabil	DA	2.573	25	1031/8, 1031/5, 1031/7	-	
2	arabil	NU	13.310	25	1031/5, 1031/7, 1031/6	-	

Lungime Segmente

1) Valorile lungimilor segmentelor sunt obținute din proiecție în plan.

Punct început	X / Y	Punct sfârșit	X / Y	Lungime segment (** (m)
1	569.009,022 399.226,685	2	569.034,292 399.257,081	39.528
3	569.051,205 399.279,977	4	569.154,267 399.402,955	160.454
5	569.183,138 399.429,962	6	569.265,27 399.519,44	121.458

Punct început	X / Y	Punct sfârșit	X / Y	Lungime segment (** (m)
2	569.034,292 399.257,081	3	569.051,205 399.279,977	28.465
4	569.154,267 399.402,955	5	569.183,138 399.429,962	39.534
6	569.265,27 399.519,44	7	569.262,69 399.522,33	3.874

Punct început	X / Y	Punct sfârșit	X / Y	Lungime segment (** (m)
7	569.262,69 399.522,33	8	569.256,36 399.528,4	8.77
9	569.246,09 399.539,334	10	569.189,049 399.482,876	80.256
11	569.134,548 399.419,765	12	569.123,225 399.416,097	11.902
13	569.090,628 399.385,934	14	568.983,431 399.389,397	107.253
15	568.967,903 399.388,817	16	568.985,134 399.377,642	20.537
17	568.989,339 399.374,915	18	569.025,335 399.351,57	42.903
19	569.028,995 399.347,721	20	569.034,893 399.343,015	7.545
21	569.043,139 399.337,415	22	569.049,008 399.331,178	8.564
23	569.043,485 399.323,565	24	569.037,34 399.315,481	10.154
25	569.033,286 399.309,792	26	569.027,523 399.302,005	9.688
27	569.022,671 399.296,068	28	569.018,214 399.290,252	7.327
29	569.014,389 399.284,405	30	569.014,192 399.284,063	0.395
31	568.986,047 399.246,199	32	568.997,368 399.233,517	17.0

Punct început	X / Y	Punct sfârșit	X / Y	Lungime segment (** (m)
8	569.256,36 399.528,4	9	569.246,09 399.539,334	15.001
10	569.189,049 399.482,876	11	569.134,548 399.419,765	83.387
12	569.123,225 399.416,097	13	569.090,628 399.385,934	44.412
14	568.983,431 399.389,397	15	568.967,903 399.388,817	15.539
16	568.985,134 399.377,642	17	568.989,339 399.374,915	5.012
18	569.025,335 399.351,57	19	569.028,995 399.347,721	5.311
20	569.034,893 399.343,015	21	569.043,139 399.337,415	9.968
22	569.049,008 399.331,178	23	569.043,485 399.323,565	9.405
24	569.037,34 399.315,481	25	569.033,286 399.309,792	6.986
26	569.027,523 399.302,005	27	569.022,671 399.296,068	7.667
28	569.018,214 399.290,252	29	569.014,389 399.284,405	6.987
30	569.014,192 399.284,063	31	568.986,047 399.246,199	47.179
32	568.997,368 399.233,517	1	569.009,022 399.226,685	13.509

** Lungimile segmentelor sunt determinate în planul de proiecție Stereo 70 și sunt rotunjite la 1 milimetru.

*** Distanța dintre puncte este formată din segmente cumulate ce sunt mai mici decât valoarea 1 milimetru.

**DATE DESPRE IMOBILUL NR. 6468**

Oficiul de Cadastru și Publicitate Imobiliară PRAHOVA
Biroul de Cadastru și Publicitate Imobiliară Câmpina

A. Partea I. Descrierea imobilului

TEREN Intravilan

Nr. CF vechi:785

Nr. cadastral vechi:10038

Adresa: Loc. Bordenii Mari, Str Stadionului, Nr. 31, Jud. Prahova

Nr. Crt	Nr cadastral Nr. topografic	Suprafața* (mp)	Observații / Referințe
A1	20087	1.924	Sector cadastral:41 Teren imprejmuit;

Construcții

Crt	Nr cadastral Nr. topografic	Adresa	Observații / Referințe
A1.1	20087-C1	Loc. Bordenii Mari, Str Stadionului, Nr. 31, Jud. Prahova	Nr. niveluri:1; S. construita la sol:132 mp; CASA DE LOCUIT
A1.2	20087-C2	Loc. Bordenii Mari, Str Stadionului, Nr. 31, Jud. Prahova	Nr. niveluri:1; S. construita la sol:32 mp; ANEXA

B. Partea II. Proprietari și acte

Inscrieri privitoare la dreptul de proprietate și alte drepturi reale		Referințe
10621 / 04/07/2007		
Act Administrativ nr. 117515, din 19/05/2005 emis de C.J.P.S.D.P.A.T.;		
B1	Intabulare, drept de PROPRIETATE, dobandit prin Constituire, cota actuala 1/1 1) VLADUCA NICOLAE	A1, A1.1, A1.2
Act Notarial nr. 2998, din 03/07/2007 emis de NP ANA MARIA SAVULESCU;		
B1	Se infiintează cartea funciara nr. 785 a unitatii administrativ teritoriale Scorteni , care cuprinde imobilul cu numarul cadastral 10038 descris la PI/A+1, rezultat din dezmembrarea imobilului din cartea funciara nr. a aceleiasi unitati administrativ teritoriale.	A1

C. Partea III. SARCINI .

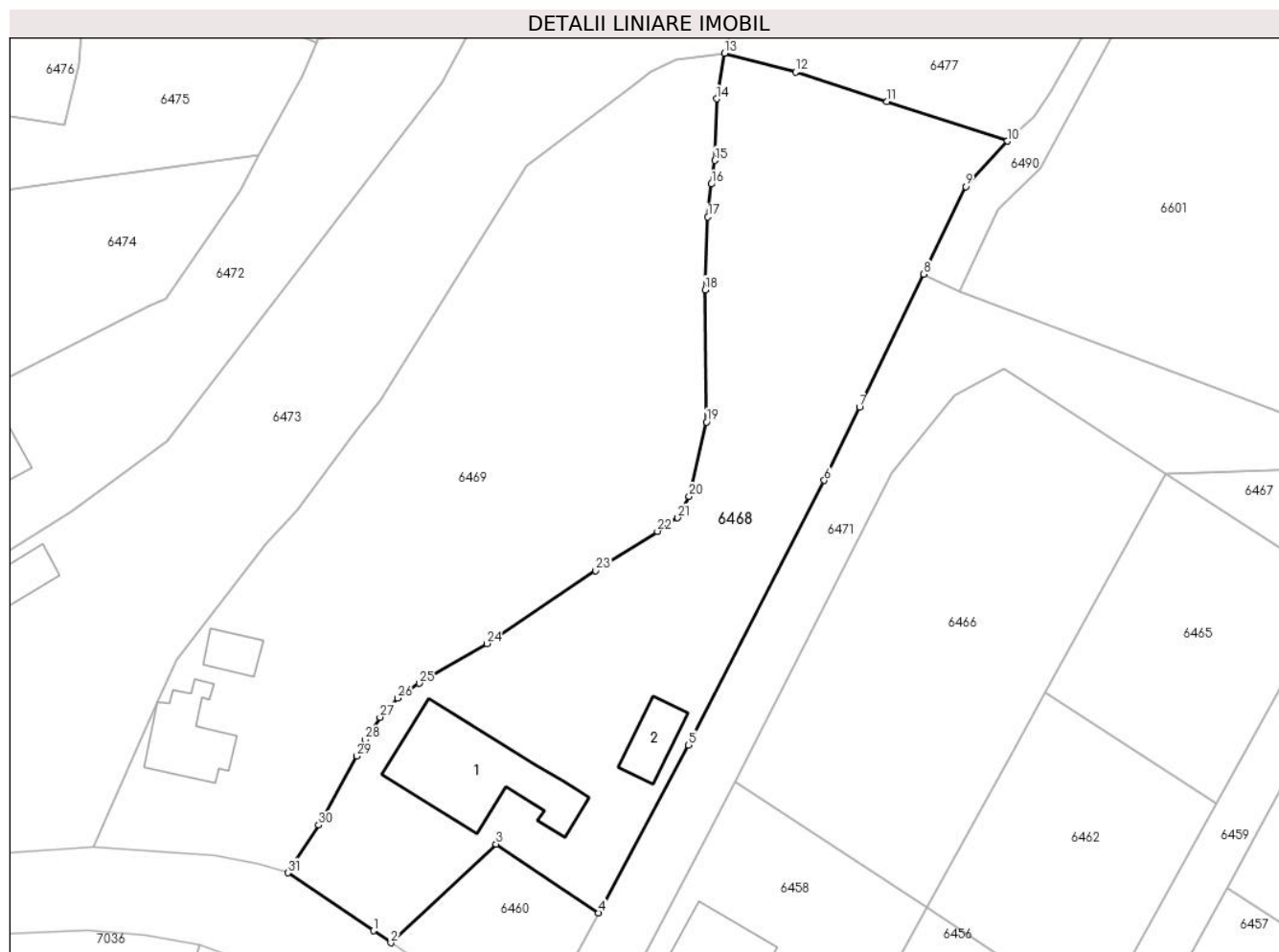
Inscrieri privind dezmembramintele dreptului de proprietate, drepturi reale de garanție și sarcini	Referințe
NU SUNT	

Anexa Nr. 1 La Partea I

Teren

Nr cadastral	Suprafața (mp)*	Observații / Referințe
20087	1.924	

* Suprafața este determinată în planul de proiecție Stereo 70.



Date referitoare la teren

Crt	Categorie folosință	Intravilan	Suprafața (mp)	Tarla	Parcelă	Nr. topo	Observații / Referințe
1	curți constructii	DA	958	4	CC 302; F 302/1	-	
2	faneata	DA	966	4	CC 302; F 302/1	-	

Date referitoare la construcții

Crt	Număr	Destinație construcție	Supraf. (mp)	Situație juridică	Observații / Referințe
A1.1	20087-C1	construcții de locuințe	132	Cu acte	Nr. niveluri:1; S. construita la sol:132 mp; CASA DE LOCUIT
A1.2	20087-C2	construcții anexa	32	Cu acte	Nr. niveluri:1; S. construita la sol:32 mp; ANEXA

Lungime Segmente

1) Valorile lungimilor segmentelor sunt obținute din proiecție în plan.

Punct început	X / Y	Punct sfârșit	X / Y	Lungime segment (** (m)
1	568.888,103 399.342,842	2	568.889,875 399.341,635	2.144
3	568.900,47 399.351,57	4	568.910,78 399.344,64	12.423

Punct început	X / Y	Punct sfârșit	X / Y	Lungime segment (** (m)
2	568.889,875 399.341,635	3	568.900,47 399.351,57	14.524
4	568.910,78 399.344,64	5	568.919,85 399.361,53	19.171

Punct început	X / Y	Punct sfârșit	X / Y	Lungime segment (** (m)
5	568.919,85 399.361,53	6	568.933,52 399.388,17	29.943
7	568.937,07 399.395,55	8	568.943,504 399.408,918	14.835
9	568.947,75 399.417,74	10	568.951,965 399.422,318	6.223
11	568.939,844 399.426,288	12	568.930,635 399.429,25	9.674
13	568.923,454 399.431,154	14	568.922,673 399.426,571	4.649
15	568.922,498 399.420,359	16	568.922,138 399.417,989	2.397
17	568.921,794 399.414,678	18	568.921,506 399.407,345	7.339
19	568.921,653 399.394,047	20	568.919,921 399.386,556	7.689
21	568.918,766 399.384,392	22	568.916,711 399.383,044	2.458
23	568.910,503 399.379,083	24	568.899,544 399.371,738	13.193
25	568.892,722 399.367,742	26	568.890,557 399.366,265	2.621
27	568.888,782 399.364,331	28	568.887,288 399.362,052	2.725
29	568.886,452 399.360,429	30	568.882,596 399.353,478	7.949
31	568.879,503 399.348,673	1	568.888,103 399.342,842	10.39

Punct început	X / Y	Punct sfârșit	X / Y	Lungime segment (** (m)
6	568.933,52 399.388,17	7	568.937,07 399.395,55	8.189
8	568.943,504 399.408,918	9	568.947,75 399.417,74	9.791
10	568.951,965 399.422,318	11	568.939,844 399.426,288	12.755
12	568.930,635 399.429,25	13	568.923,454 399.431,154	7.429
14	568.922,673 399.426,571	15	568.922,498 399.420,359	6.214
16	568.922,138 399.417,989	17	568.921,794 399.414,678	3.329
18	568.921,506 399.407,345	19	568.921,653 399.394,047	13.299
20	568.919,921 399.386,556	21	568.918,766 399.384,392	2.452
22	568.916,711 399.383,044	23	568.910,503 399.379,083	7.363
24	568.899,544 399.371,738	25	568.892,722 399.367,742	7.906
26	568.890,557 399.366,265	27	568.888,782 399.364,331	2.625
28	568.887,288 399.362,052	29	568.886,452 399.360,429	1.826
30	568.882,596 399.353,478	31	568.879,503 399.348,673	5.714

** Lungimile segmentelor sunt determinate în planul de proiecție Stereo 70 și sunt rotunjite la 1 milimetru.

*** Distanța dintre puncte este formată din segmente cumulate ce sunt mai mici decât valoarea 1 milimetru.

**DATE DESPRE IMOBILUL NR. 6469**

Oficiul de Cadastru și Publicitate Imobiliară PRAHOVA
Biroul de Cadastru și Publicitate Imobiliară Câmpina

A. Partea I. Descrierea imobilului

TEREN Intravilan

Adresa: Loc. Bordenii Mari, Jud. Prahova

Nr. Crt	Nr cadastral Nr. topografic	Suprafața* (mp)	Observații / Referințe
A1		2.104	Sector cadastral:41 Teren imprejmuit;

B. Partea II. Proprietari și acte

Inscrieri privitoare la dreptul de proprietate și alte drepturi reale		Referințe
/		
Act Normativ nr. 7, din 13/03/1996 emis de Parlamentul României (lege);		
B1	Inscrierea provizorie, drept de PROPRIETATE, dobandit prin Lege, cota actuala 1/1 1) NEIDENTIFICAT NEIDENTIFICAT	A1
B2	Se noteaza faptul ca imobilul are proprietar neidentificat.	A1

C. Partea III. SARCINI .

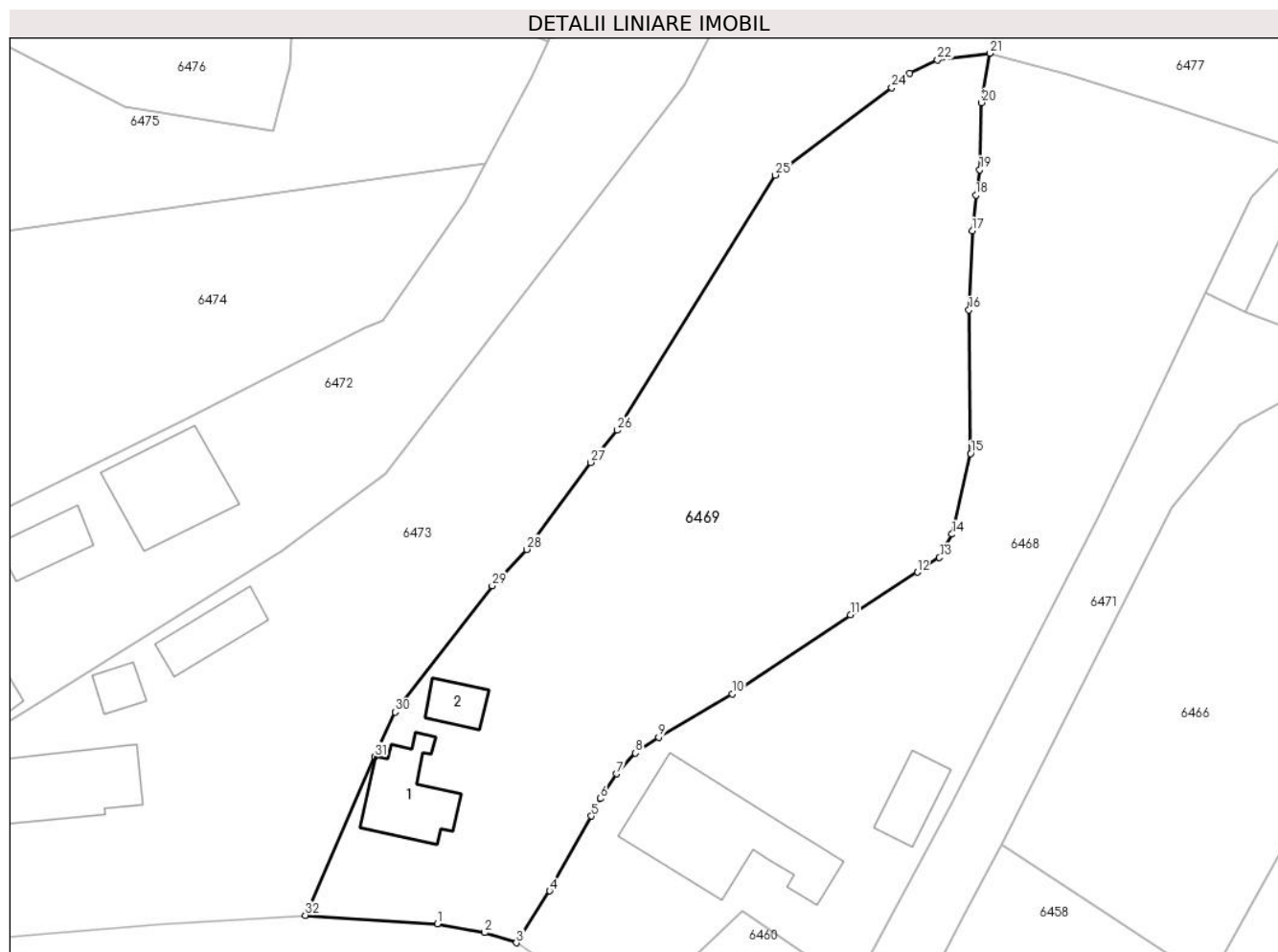
Inscrieri privind dezmembramintele dreptului de proprietate, drepturi reale de garanție și sarcini	Referințe
NU SUNT	

Anexa Nr. 1 La Partea I

Teren

Nr cadastral	Suprafața (mp)*	Observații / Referințe
	2.104	

* Suprafața este determinată în planul de proiecție Stereo 70.



Date referitoare la teren

Crt	Categorie folosință	Intravilan	Suprafața (mp)	Tarla	Parcelă	Nr. topo	Observații / Referințe
1	curți constructii	DA	700	4	301	-	
2	faneata	DA	1.404	4	301/1	-	

Date referitoare la construcții

Crt	Număr	Destinație construcție	Supraf. (mp)	Situație juridică	Observații / Referințe
A1.1		construcții de locuințe	56	Fara acte	Nr. niveluri:1; S. construita la sol:56 mp; Locuinta
A1.2		construcții anexa	20	Fara acte	Nr. niveluri:1; S. construita la sol:20 mp; Anexa

Lungime Segmente

1) Valorile lungimilor segmentelor sunt obținute din proiecție în plan.

Punct început	X / Y	Punct sfârșit	X / Y	Lungime segment (** (m)
1	568.872,174 399.350,429	2	568.876,56 399.349,618	4.46
3	568.879,503 399.348,673	4	568.882,596 399.353,478	5.714

Punct început	X / Y	Punct sfârșit	X / Y	Lungime segment (** (m)
2	568.876,56 399.349,618	3	568.879,503 399.348,673	3.091
4	568.882,596 399.353,478	5	568.886,452 399.360,429	7.949

Punct început	X / Y	Punct sfârșit	X / Y	Lungime segment (** (m)
5	568.886,452 399.360,429	6	568.887,288 399.362,052	1.826
7	568.888,782 399.364,331	8	568.890,557 399.366,265	2.625
9	568.892,722 399.367,742	10	568.899,544 399.371,738	7.906
11	568.910,503 399.379,083	12	568.916,711 399.383,044	7.363
13	568.918,766 399.384,392	14	568.919,921 399.386,556	2.452
15	568.921,653 399.394,047	16	568.921,506 399.407,345	13.299
17	568.921,794 399.414,678	18	568.922,138 399.417,989	3.329
19	568.922,498 399.420,359	20	568.922,673 399.426,571	6.214
21	568.923,454 399.431,154	22	568.918,589 399.430,542	4.903
23	568.916,011 399.429,282	24	568.914,333 399.427,979	2.124
25	568.903,521 399.419,859	26	568.888,879 399.396,198	27.825
27	568.886,397 399.393,216	28	568.880,46 399.385,154	10.012
29	568.877,262 399.381,78	30	568.868,26 399.370,064	14.775
31	568.866,391 399.365,91	32	568.859,919 399.351,23	16.043

Punct început	X / Y	Punct sfârșit	X / Y	Lungime segment (** (m)
6	568.887,288 399.362,052	7	568.888,782 399.364,331	2.725
8	568.890,557 399.366,265	9	568.892,722 399.367,742	2.621
10	568.899,544 399.371,738	11	568.910,503 399.379,083	13.193
12	568.916,711 399.383,044	13	568.918,766 399.384,392	2.458
14	568.919,921 399.386,556	15	568.921,653 399.394,047	7.689
16	568.921,506 399.407,345	17	568.921,794 399.414,678	7.339
18	568.922,138 399.417,989	19	568.922,498 399.420,359	2.397
20	568.922,673 399.426,571	21	568.923,454 399.431,154	4.649
22	568.918,589 399.430,542	23	568.916,011 399.429,282	2.869
24	568.914,333 399.427,979	25	568.903,521 399.419,859	13.521
26	568.888,879 399.396,198	27	568.886,397 399.393,216	3.88
28	568.880,46 399.385,154	29	568.877,262 399.381,78	4.649
30	568.868,26 399.370,064	31	568.866,391 399.365,91	4.555
32	568.859,919 399.351,23	1	568.872,174 399.350,429	12.281

** Lungimile segmentelor sunt determinate în planul de proiecție Stereo 70 și sunt rotunjite la 1 milimetru.

*** Distanța dintre puncte este formată din segmente cumulate ce sunt mai mici decât valoarea 1 milimetru.

**DATE DESPRE IMOBILUL NR. 6470**

Oficiul de Cadastru și Publicitate Imobiliară PRAHOVA
Biroul de Cadastru și Publicitate Imobiliară Câmpina

A. Partea I. Descrierea imobilului

TEREN Intravilan

Adresa: Loc. Bordenii Mari, Str Stadionului, Nr. 21, Jud. Prahova

Nr. Crt	Nr cadastral Nr. topografic	Suprafața* (mp)	Observații / Referințe
A1	21257	Din acte: 840 Masurata: 866	Sector cadastral:41 Teren imprejmuit;

Construcții

Crt	Nr cadastral Nr. topografic	Adresa	Observații / Referințe
A1.1	21257-C1	Loc. Bordenii Mari, Str Stadionului, Nr. 21, Jud. Prahova	Nr. niveluri:1; S. construita la sol:47 mp; Locuinta - P
A1.2	21257-C2	Loc. Bordenii Mari, Str Stadionului, Nr. 21, Jud. Prahova	Nr. niveluri:1; S. construita la sol:12 mp; Anexa - P

B. Partea II. Proprietari și acte

Inscrieri privitoare la dreptul de proprietate și alte drepturi reale		Referințe
11779 / 14/07/2014		
Act Administrativ nr. Titlu de proprietate nr.111824, din 19/12/2002 emis de C.J.P.S.D.P.A.T. (act notarial nr. Certificat de mostenitor nr.698/15-12-2004 emis de B.N.P. IVAN MIHAELA - SAVULESCU VASILE; act notarial nr. Certificat de mostenitor nr.699/15-12-2004 emis de B.N.P. IVAN MIHAELA - SAVULESCU VASILE; act notarial nr. Certificat de mostenitor nr.246/16-06-2014 emis de BIROUL INDIVIDUAL NOTARIAL IVAN CONSTANTIN; act administrativ nr. Adeverinta nr.6210/04-07-2014 emis de Primaria Comunei Scorteni);		
B1	Intabulare, drept de PROPRIETATE, dobandit prin Succesiune, cota actuala 1/1 1) STOICA RAZVAN	A1, A1.1, A1.2

C. Partea III. SARCINI .

Inscrieri privind dezmembramintele dreptului de proprietate, drepturi reale de garanție și sarcini	Referințe
NU SUNT	

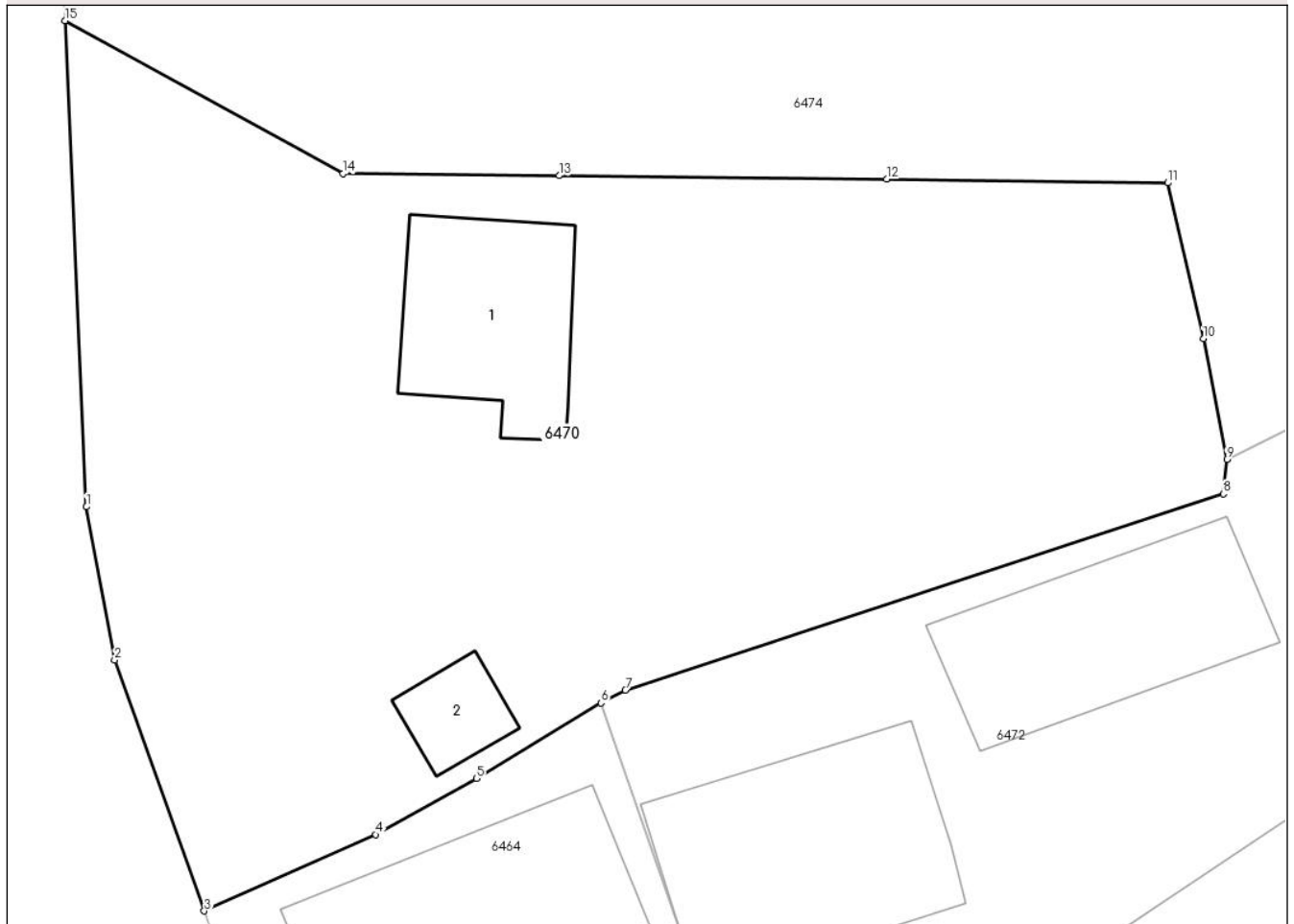
Anexa Nr. 1 La Partea I

Teren

Nr cadastral	Suprafața (mp)*	Observații / Referințe
21257	Din acte: 840 Masurata: 866	

* Suprafața este determinată în planul de proiecție Stereo 70.

DETALII LINIARE IMOBIL



Date referitoare la teren

Crt	Categorie folosință	Intra vilan	Suprafața (mp)	Tarla	Parcelă	Nr. topo	Observații / Referințe
1	curți constructii	DA	866	4	298	-	

Date referitoare la construcții

Crt	Număr	Destinație construcție	Supraf. (mp)	Situație juridică	Observații / Referințe
A1.1	21257-C1	construcții de locuințe	47	Cu acte	Nr. niveluri:1; S. construita la sol:47 mp; Locuinta - P
A1.2	21257-C2	construcții anexa	12	Cu acte	Nr. niveluri:1; S. construita la sol:12 mp; Anexa - p

Lungime Segmente

1) Valorile lungimilor segmentelor sunt obținute din proiecție în plan.

Punct început	X / Y	Punct sfârșit	X / Y	Lungime segment (** (m)
1	568.785,81 399.385,748	2	568.786,883 399.379,911	5.935
2	568.786,883 399.379,911	3	568.790,299 399.370,341	10.161

Punct început	X / Y	Punct sfârșit	X / Y	Lungime segment (** (m)
3	568.790,299 399.370,341	4	568.796,841 399.373,245	7.158
4	568.796,841 399.373,245	5	568.800,672 399.375,389	4.39
5	568.800,672 399.375,389	6	568.805,418 399.378,267	5.55
6	568.805,418 399.378,267	7	568.806,344 399.378,754	1.046
7	568.806,344 399.378,754	8	568.829,138 399.386,247	23.994
8	568.829,138 399.386,247	9	568.829,267 399.387,562	1.321
9	568.829,267 399.387,562	10	568.828,375 399.392,158	4.682
10	568.828,375 399.392,158	11	568.827,013 399.398,097	6.093
11	568.827,013 399.398,097	12	568.816,302 399.398,239	10.712
12	568.816,302 399.398,239	13	568.803,823 399.398,377	12.48
13	568.803,823 399.398,377	14	568.795,586 399.398,448	8.237
14	568.795,586 399.398,448	15	568.785,003 399.404,283	12.085
15	568.785,003 399.404,283	1	568.785,81 399.385,748	18.553

** Lungimile segmentelor sunt determinate în planul de proiecție Stereo 70 și sunt rotunjite la 1 milimetru.

*** Distanța dintre puncte este formată din segmente cumulate ce sunt mai mici decât valoarea 1 milimetru.

**DATE DESPRE IMOBILUL NR. 6471**

Oficiul de Cadastru și Publicitate Imobiliară PRAHOVA
Biroul de Cadastru și Publicitate Imobiliară Câmpina

A. Partea I. Descrierea imobilului

TEREN Necunoscut

Adresa: Loc. Bordenii Mari, Jud. Prahova

Nr. Crt	Nr cadastral Nr. topografic	Suprafața* (mp)	Observații / Referințe
A1		2.113	Sector cadastral:41 Teren imprejmuit;

B. Partea II. Proprietari și acte

Inscrieri privitoare la dreptul de proprietate și alte drepturi reale	Referințe
/	
Act Administrativ nr. 32, din 27/09/1999 emis de Consiliul Local al Comunei Scorteni (Hotararea);	
B1	A1
Intabulare, drept de PROPRIETATE, dobandit prin Lege, cota actuala 1/1	
1) Comuna Scorteni - domeniul public, CIF:99999999999999	

C. Partea III. SARCINI .

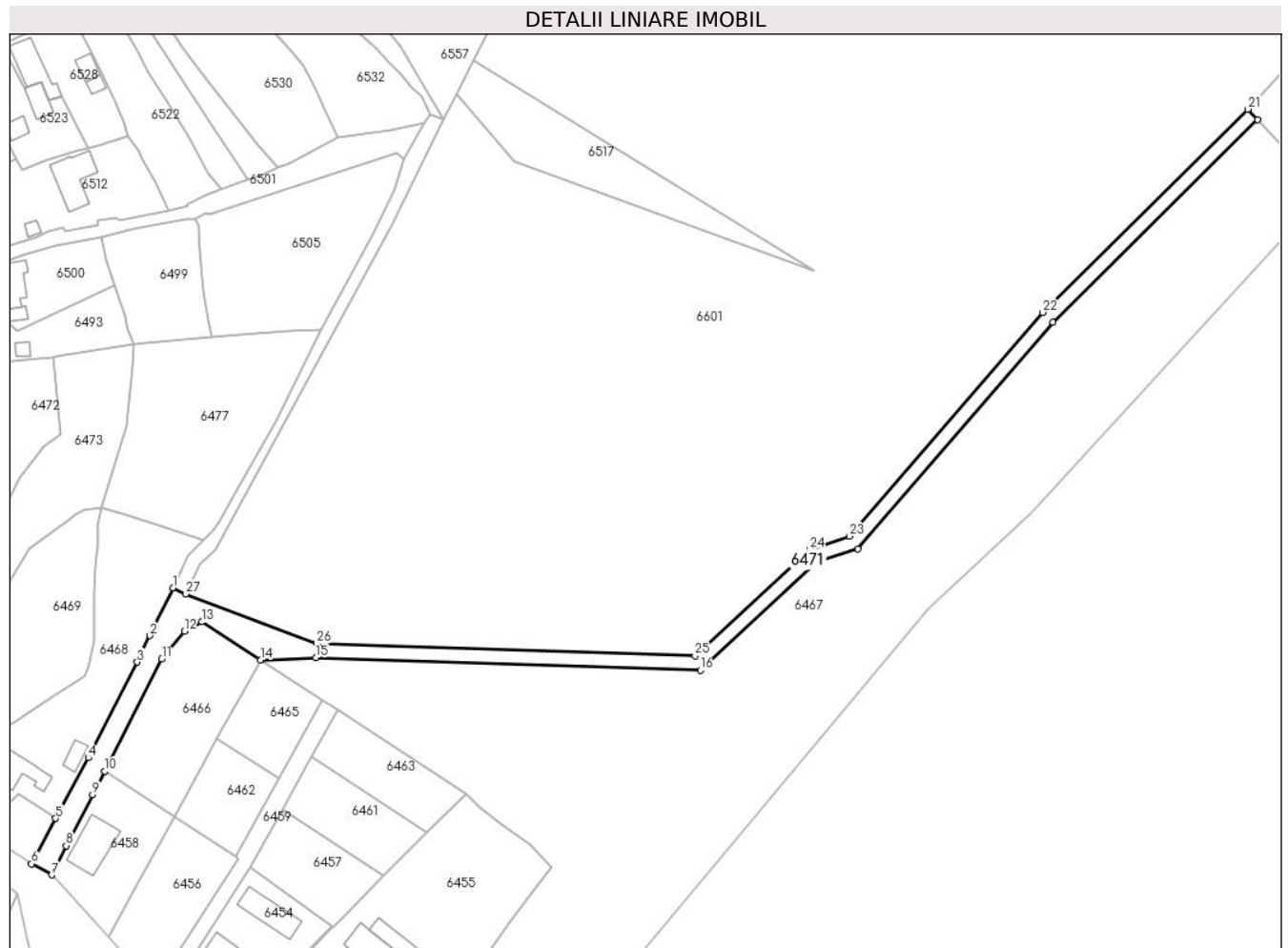
Inscrieri privind dezmembramintele dreptului de proprietate, drepturi reale de garanție și sarcini	Referințe
NU SUNT	

Anexa Nr. 1 La Partea I

Teren

Nr cadastral	Suprafața (mp)*	Observații / Referințe
	2.113	

* Suprafața este determinată în planul de proiecție Stereo 70.



Date referitoare la teren

Crt	Categorie folosință	Intra vilan	Suprafața (mp)	Tarla	Parcelă	Nr. topo	Observații / Referințe
1	drum	DA	428	3	Dc 311/1	-	
2	drum	NU	1.685	25	Dc 311/1	-	

Lungime Segmente

1) Valorile lungimilor segmentelor sunt obținute din proiecție în plan.

Punct început	X / Y	Punct sfârșit	X / Y	Lungime segment (** (m)
1	568.943,504 399.408,918	2	568.937,07 399.395,55	14.835
3	568.933,52 399.388,17	4	568.919,85 399.361,53	29.943
5	568.910,78 399.344,64	6	568.904,008 399.331,998	14.342
7	568.909,643 399.328,865	8	568.913,671 399.337,059	9.131

Punct început	X / Y	Punct sfârșit	X / Y	Lungime segment (** (m)
2	568.937,07 399.395,55	3	568.933,52 399.388,17	8.189
4	568.919,85 399.361,53	5	568.910,78 399.344,64	19.171
6	568.904,008 399.331,998	7	568.909,643 399.328,865	6.447
8	568.913,671 399.337,059	9	568.921,087 399.351,292	16.049

Punct început	X / Y	Punct sfârșit	X / Y	Lungime segment (** (m)
9	568.921,087 399.351,292	10	568.924,512 399.357,815	7.368
11	568.940,299 399.389,005	12	568.946,662 399.396,757	10.029
13	568.951,615 399.399,381	14	568.967,903 399.388,817	19.414
15	568.983,431 399.389,397	16	569.090,628 399.385,934	107.253
17	569.123,225 399.416,097	18	569.134,548 399.419,765	11.902
19	569.189,049 399.482,876	20	569.246,09 399.539,334	80.256
21	569.243,35 399.542,25	22	569.186,124 399.485,609	80.517
23	569.132,251 399.423,226	24	569.121,155 399.419,631	11.664
25	569.089,116 399.389,985	26	568.983,56 399.393,395	105.611
27	568.947,108 399.407,183	1	568.943,504 399.408,918	4.0

Punct început	X / Y	Punct sfârșit	X / Y	Lungime segment (** (m)
10	568.924,512 399.357,815	11	568.940,299 399.389,005	34.958
12	568.946,662 399.396,757	13	568.951,615 399.399,381	5.605
14	568.967,903 399.388,817	15	568.983,431 399.389,397	15.539
16	569.090,628 399.385,934	17	569.123,225 399.416,097	44.412
18	569.134,548 399.419,765	19	569.189,049 399.482,876	83.387
20	569.246,09 399.539,334	21	569.243,35 399.542,25	4.001
22	569.186,124 399.485,609	23	569.132,251 399.423,226	82.425
24	569.121,155 399.419,631	25	569.089,116 399.389,985	43.651
26	568.983,56 399.393,395	27	568.947,108 399.407,183	38.973

** Lungimile segmentelor sunt determinate în planul de proiecție Stereo 70 și sunt rotunjite la 1 milimetru.

*** Distanța dintre puncte este formată din segmente cumulate ce sunt mai mici decât valoarea 1 milimetru.

**DATE DESPRE IMOBILUL NR. 6472**

Oficiul de Cadastru și Publicitate Imobiliară PRAHOVA
Biroul de Cadastru și Publicitate Imobiliară Câmpina

A. Partea I. Descrierea imobilului

TEREN Necunoscut

Adresa: Loc. Bordenii Mari, Str Stadionului, Jud. Prahova

Nr. Crt	Nr cadastral Nr. topografic	Suprafața* (mp)	Observații / Referințe
A1		2.395	Sector cadastral:41 Teren imprejmuit;

B. Partea II. Proprietari și acte

Inscrieri privitoare la dreptul de proprietate și alte drepturi reale		Referințe
/		
Act Normativ nr. 7, din 13/03/1996 emis de Parlamentul României (lege);		
B1	Inscrierea provizorie, drept de PROPRIETATE, dobandit prin Lege, cota actuala 1/1 1) NEIDENTIFICAT NEIDENTIFICAT	A1
B2	Se noteaza faptul ca imobilul are proprietar neidentificat.	A1

C. Partea III. SARCINI .

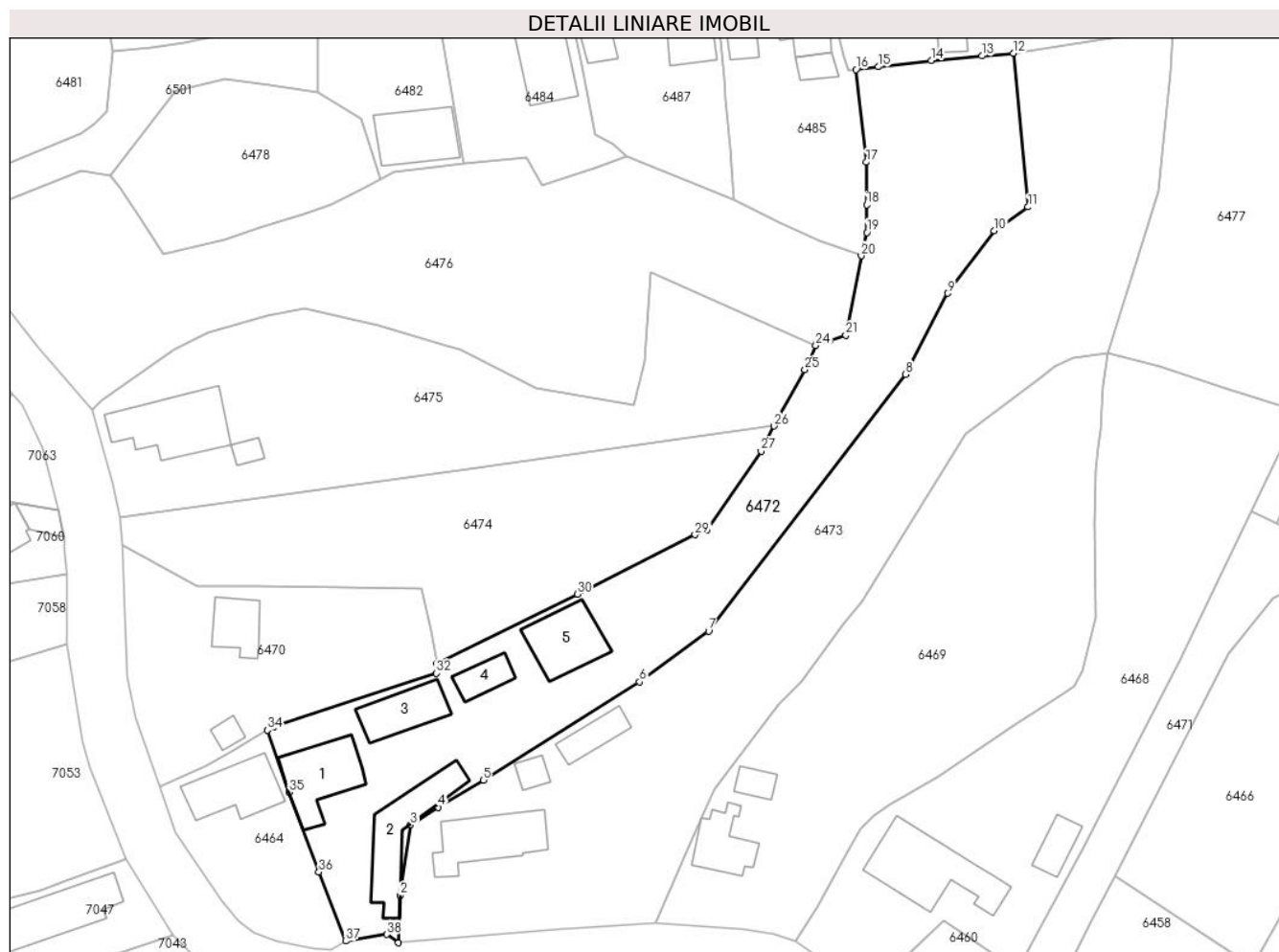
Inscrieri privind dezmembramintele dreptului de proprietate, drepturi reale de garanție și sarcini	Referințe
NU SUNT	

Anexa Nr. 1 La Partea I

Teren

Nr cadastral	Suprafața (mp)*	Observații / Referințe
	2.395	

* Suprafața este determinată în planul de proiecție Stereo 70.



Date referitoare la teren

Crt	Categorie folosință	Intravilan	Suprafața (mp)	Tarla	Parcelă	Nr. topo	Observații / Referințe
1	curți construcții	DA	1.026	4	299	-	
2	faneata	DA	293	4	307/1	-	
3	faneata	NU	1.076	4	299, 307/1	-	

Date referitoare la construcții

Crt	Număr	Destinație construcție	Supraf. (mp)	Situație juridică	Observații / Referințe
A1.1		construcții de locuințe	90	Fara acte	Nr. niveluri:1; S. construita la sol:90 mp; Locuinta
A1.2		construcții de locuințe	99	Fara acte	Nr. niveluri:1; S. construita la sol:99 mp; Locuinta
A1.3		construcții anexa	63	Fara acte	Nr. niveluri:1; S. construita la sol:63 mp; Anexa
A1.4		construcții anexa	31	Fara acte	Nr. niveluri:1; S. construita la sol:31 mp; Anexa
A1.5		construcții anexa	82	Fara acte	Nr. niveluri:1; S. construita la sol:82 mp; Anexa

Lungime Segmente

1) Valorile lungimilor segmentelor sunt obținute din proiecție în plan.

Punct început	X / Y	Punct sfârșit	X / Y	Lungime segment (** (m)
1	568.823,827 399.348,425	2	568.824,109 399.355,081	6.662
3	568.825,536 399.364,92	4	568.829,425 399.367,441	4.635
5	568.835,725 399.371,252	6	568.857,676 399.385,043	25.924
7	568.867,381 399.392,145	8	568.895,064 399.428,171	45.434
9	568.900,909 399.439,538	10	568.907,466 399.448,302	10.945
11	568.912,234 399.451,656	12	568.910,149 399.473,222	21.667
13	568.905,755 399.472,841	14	568.898,637 399.472,205	7.146
15	568.891,232 399.471,327	16	568.888,088 399.470,95	3.166
17	568.889,526 399.457,932	18	568.889,574 399.451,972	5.96
19	568.889,605 399.448,087	20	568.888,801 399.444,803	3.381
21	568.886,645 399.433,655	22	568.884,384 399.432,908	2.381
23	568.882,558 399.432,546	24	568.882,402 399.432,199	0.381
25	568.880,891 399.428,833	26	568.876,58 399.420,93	9.002
27	568.874,754 399.417,377	28	568.867,169 399.406,393	13.348
29	568.865,465 399.405,676	30	568.848,956 399.397,321	18.503
31	568.829,267 399.387,562	32	568.829,138 399.386,247	1.321
33	568.806,344 399.378,754	34	568.805,418 399.378,267	1.046
35	568.808,448 399.369,543	36	568.812,667 399.358,348	11.964
37	568.816,407 399.348,66	38	568.822,184 399.349,587	5.851

Punct început	X / Y	Punct sfârșit	X / Y	Lungime segment (** (m)
2	568.824,109 399.355,081	3	568.825,536 399.364,92	9.942
4	568.829,425 399.367,441	5	568.835,725 399.371,252	7.363
6	568.857,676 399.385,043	7	568.867,381 399.392,145	12.026
8	568.895,064 399.428,171	9	568.900,909 399.439,538	12.782
10	568.907,466 399.448,302	11	568.912,234 399.451,656	5.83
12	568.910,149 399.473,222	13	568.905,755 399.472,841	4.411
14	568.898,637 399.472,205	15	568.891,232 399.471,327	7.457
16	568.888,088 399.470,95	17	568.889,526 399.457,932	13.097
18	568.889,574 399.451,972	19	568.889,605 399.448,087	3.885
20	568.888,801 399.444,803	21	568.886,645 399.433,655	11.355
22	568.884,384 399.432,908	23	568.882,558 399.432,546	1.862
24	568.882,402 399.432,199	25	568.880,891 399.428,833	3.69
26	568.876,58 399.420,93	27	568.874,754 399.417,377	3.995
28	568.867,169 399.406,393	29	568.865,465 399.405,676	1.849
30	568.848,956 399.397,321	31	568.829,267 399.387,562	21.975
32	568.829,138 399.386,247	33	568.806,344 399.378,754	23.994
34	568.805,418 399.378,267	35	568.808,448 399.369,543	9.235
36	568.812,667 399.358,348	37	568.816,407 399.348,66	10.385
38	568.822,184 399.349,587	1	568.823,827 399.348,425	2.012

** Lungimile segmentelor sunt determinate în planul de proiecție Stereo 70 și sunt rotunjite la 1 milimetru.

*** Distanța dintre puncte este formată din segmente cumulate ce sunt mai mici decât valoarea 1 milimetru.

**DATE DESPRE IMOBILUL NR. 6473**

Oficiul de Cadastru și Publicitate Imobiliară PRAHOVA
Biroul de Cadastru și Publicitate Imobiliară Câmpina

A. Partea I. Descrierea imobilului

TEREN Necunoscut

Adresa: Loc. Bordenii Mari, Jud. Prahova

Nr. Crt	Nr cadastral Nr. topografic	Suprafața* (mp)	Observații / Referințe
A1		2.970	Sector cadastral:41 Teren imprejmuit;

B. Partea II. Proprietari și acte

Inscrieri privitoare la dreptul de proprietate și alte drepturi reale		Referințe
/		
Act Normativ nr. 7, din 13/03/1996 emis de Parlamentul României (lege);		
B1	Inscrierea provizorie, drept de PROPRIETATE, dobandit prin Lege, cota actuala 1/1	A1
	1) NEIDENTIFICAT NEIDENTIFICAT	
B1	Se noteaza faptul ca imobilul are proprietar neidentificat.	A1

C. Partea III. SARCINI .

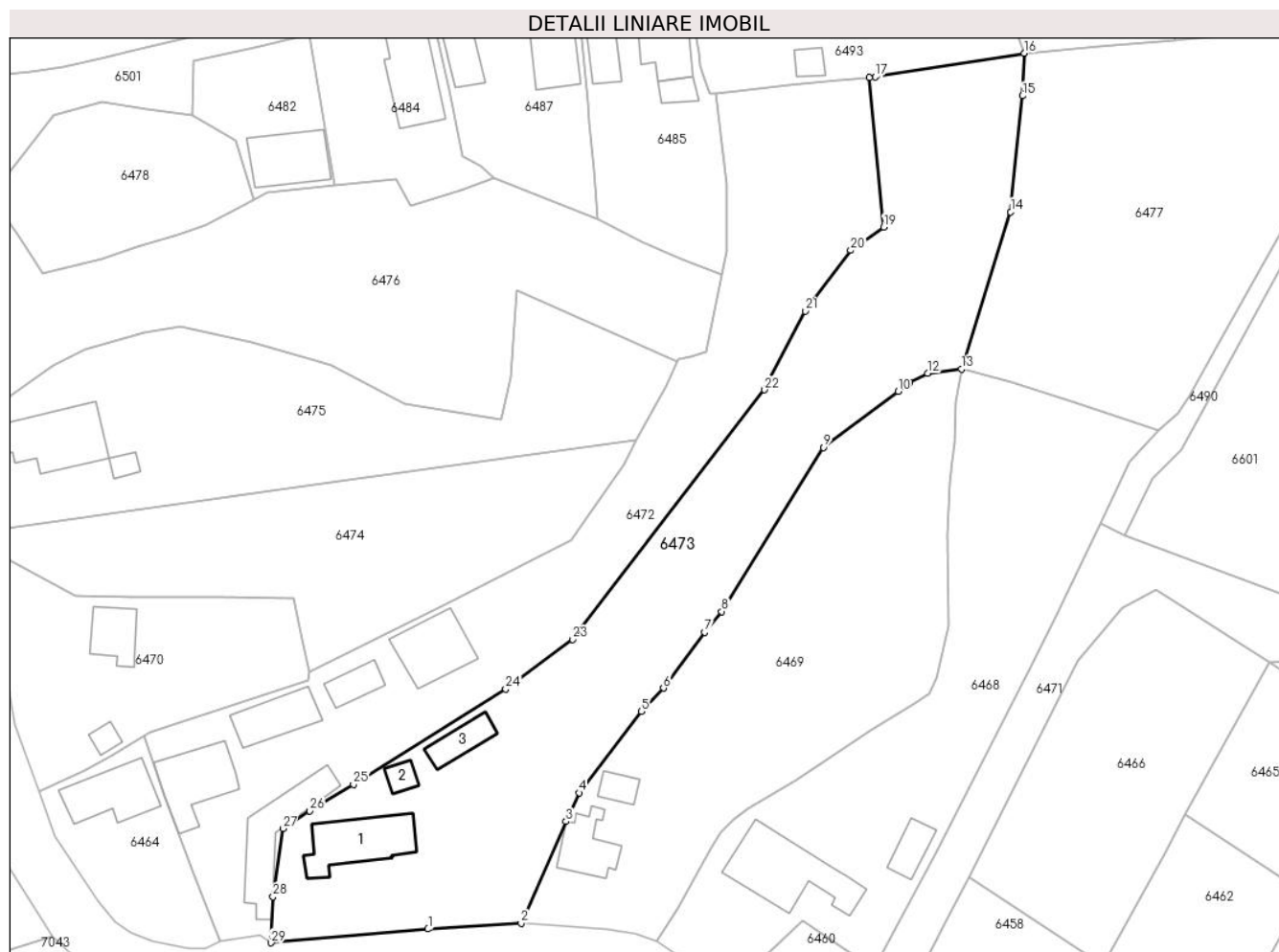
Inscrieri privind dezmembramintele dreptului de proprietate, drepturi reale de garanție și sarcini	Referințe
NU SUNT	

Anexa Nr. 1 La Partea I

Teren

Nr cadastral	Suprafața (mp)*	Observații / Referințe
	2.970	

* Suprafața este determinată în planul de proiecție Stereo 70.



Date referitoare la teren

Crt	Categorie folosință	Intra vilan	Suprafața (mp)	Tarla	Parcelă	Nr. topo	Observații / Referințe
1	curți constructii	DA	900	4	300	-	
2	arabil	DA	908	4	300/1	-	
3	faneata	DA	266	4	308/1	-	
4	faneata	NU	896	4	308/1	-	

Date referitoare la construcții

Crt	Număr	Destinație construcție	Supraf. (mp)	Situație juridică	Observații / Referințe
A1.1		construcții de locuințe	96	Fara acte	Nr. niveluri:1; S. construita la sol:96 mp; Locuinta
A1.2		construcții anexa	15	Fara acte	Nr. niveluri:1; S. construita la sol:15 mp; Anexa
A1.3		construcții anexa	36	Fara acte	Nr. niveluri:1; S. construita la sol:36 mp; Anexa

Lungime Segmente

1) Valorile lungimilor segmentelor sunt obținute din proiecție în plan.

Punct început	X / Y	Punct sfârșit	X / Y	Lungime segment (** (m)
1	568.846,476 399.350,401	2	568.859,919 399.351,23	13.469
3	568.866,391 399.365,91	4	568.868,26 399.370,064	4.555
5	568.877,262 399.381,78	6	568.880,46 399.385,154	4.649
7	568.886,397 399.393,216	8	568.888,879 399.396,198	3.88
9	568.903,521 399.419,859	10	568.914,333 399.427,979	13.521
11	568.916,011 399.429,282	12	568.918,589 399.430,542	2.869
13	568.923,454 399.431,154	14	568.930,564 399.453,847	23.781
15	568.932,272 399.470,589	16	568.932,533 399.476,724	6.141
17	568.911,02 399.473,298	18	568.910,149 399.473,222	0.874
19	568.912,234 399.451,656	20	568.907,466 399.448,302	5.83
21	568.900,909 399.439,538	22	568.895,064 399.428,171	12.782
23	568.867,381 399.392,145	24	568.857,676 399.385,043	12.026
25	568.835,725 399.371,252	26	568.829,425 399.367,441	7.363
27	568.825,536 399.364,92	28	568.824,109 399.355,081	9.942
29	568.823,827 399.348,425	1	568.846,476 399.350,401	22.735

Punct început	X / Y	Punct sfârșit	X / Y	Lungime segment (** (m)
2	568.859,919 399.351,23	3	568.866,391 399.365,91	16.043
4	568.868,26 399.370,064	5	568.877,262 399.381,78	14.775
6	568.880,46 399.385,154	7	568.886,397 399.393,216	10.012
8	568.888,879 399.396,198	9	568.903,521 399.419,859	27.825
10	568.914,333 399.427,979	11	568.916,011 399.429,282	2.124
12	568.918,589 399.430,542	13	568.923,454 399.431,154	4.903
14	568.930,564 399.453,847	15	568.932,272 399.470,589	16.829
16	568.932,533 399.476,724	17	568.911,02 399.473,298	21.784
18	568.910,149 399.473,222	19	568.912,234 399.451,656	21.667
20	568.907,466 399.448,302	21	568.900,909 399.439,538	10.945
22	568.895,064 399.428,171	23	568.867,381 399.392,145	45.434
24	568.857,676 399.385,043	25	568.835,725 399.371,252	25.924
26	568.829,425 399.367,441	27	568.825,536 399.364,92	4.635
28	568.824,109 399.355,081	29	568.823,827 399.348,425	6.662

** Lungimile segmentelor sunt determinate în planul de proiecție Stereo 70 și sunt rotunjite la 1 milimetru.

*** Distanța dintre puncte este formată din segmente cumulate ce sunt mai mici decât valoarea 1 milimetru.

**DATE DESPRE IMOBILUL NR. 6474**

Oficiul de Cadastru și Publicitate Imobiliară PRAHOVA
Biroul de Cadastru și Publicitate Imobiliară Câmpina

A. Partea I. Descrierea imobilului

TEREN Necunoscut

Adresa: Loc. Bordenii Mari, Str Stadionului, Nr. 19, Jud. Prahova

Nr. Crt	Nr cadastral Nr. topografic	Suprafața* (mp)	Observații / Referințe
A1	22071	Din acte: 1.373 Masurata: 1.375	Sector cadastral:41 Teren imprejmuit;

B. Partea II. Proprietari și acte

Inscrieri privitoare la dreptul de proprietate și alte drepturi reale		Referințe
27428 / 08/07/2021		
Act Notarial nr. 2041, din 07/07/2021 emis de NP Ivan Mihaela;		
B7	Intabulare, drept de PROPRIETATE, dobandit prin Conventie, cota actuala 1/1 1) STOICA RAZVAN 2) STOICA-SECĂREA GEORGIANA-ELENA	A1

C. Partea III. SARCINI .

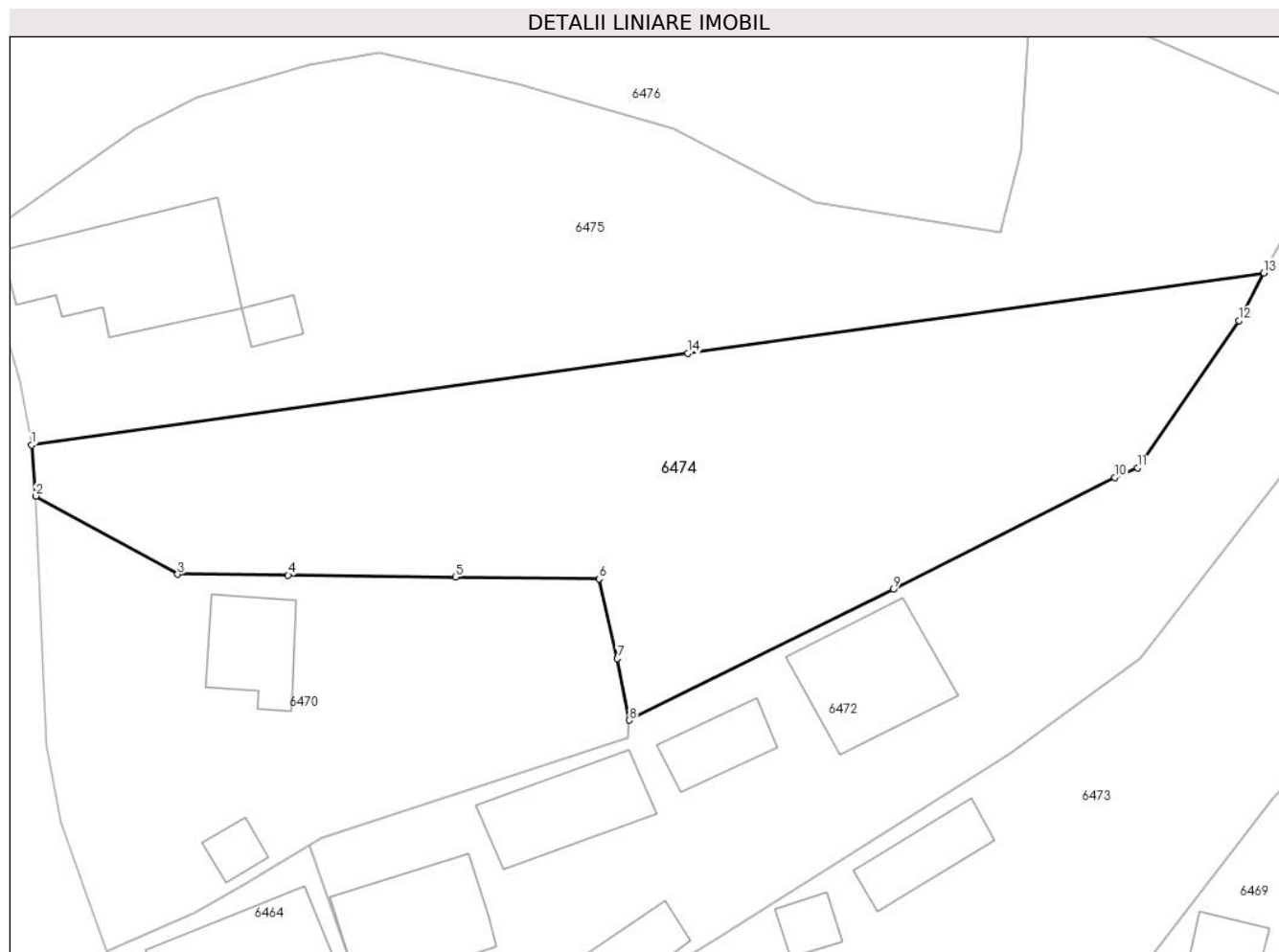
Inscrieri privind dezmembramintele dreptului de proprietate, drepturi reale de garanție și sarcini	Referințe
NU SUNT	

Anexa Nr. 1 La Partea I

Teren

Nr cadastral	Suprafața (mp)*	Observații / Referințe
22071	Din acte: 1.373 Masurata: 1.375	

* Suprafața este determinată în planul de proiecție Stereo 70.



Date referitoare la teren

Crt	Categorie folosință	Intra vilan	Suprafața (mp)	Tarla	Parcelă	Nr. topo	Observații / Referințe
1	curți constructii	DA	232	4	295	-	
2	arabil	DA	678	4	296	-	
3	arabil	NU	465	4	296	-	

Lungime Segmente

1) Valorile lungimilor segmentelor sunt obținute din proiecție în plan.

Punct început	X / Y	Punct sfârșit	X / Y	Lungime segment (** (m)
1	568.784,69 399.408,089	2	568.785,003 399.404,283	3.819
2	568.785,003 399.404,283	3	568.795,586 399.398,448	12.085
3	568.795,586 399.398,448	4	568.803,823 399.398,377	8.237

Punct început	X / Y	Punct sfârșit	X / Y	Lungime segment (** (m)
4	568.803,823 399.398,377	5	568.816,302 399.398,239	12.48
5	568.816,302 399.398,239	6	568.827,013 399.398,097	10.712
6	568.827,013 399.398,097	7	568.828,375 399.392,158	6.093
7	568.828,375 399.392,158	8	568.829,267 399.387,562	4.682
8	568.829,267 399.387,562	9	568.848,956 399.397,321	21.975
9	568.848,956 399.397,321	10	568.865,465 399.405,676	18.503
10	568.865,465 399.405,676	11	568.867,169 399.406,393	1.849
11	568.867,169 399.406,393	12	568.874,754 399.417,377	13.348
12	568.874,754 399.417,377	13	568.876,58 399.420,93	3.995
13	568.876,58 399.420,93	14	568.833,648 399.414,931	43.349
14	568.833,648 399.414,931	1	568.784,69 399.408,089	49.434

** Lungimile segmentelor sunt determinate în planul de proiecție Stereo 70 și sunt rotunjite la 1 milimetru.

*** Distanța dintre puncte este formată din segmente cumulate ce sunt mai mici decât valoarea 1 milimetru.

**DATE DESPRE IMOBILUL NR. 6475**

Oficiul de Cadastru și Publicitate Imobiliară PRAHOVA
Biroul de Cadastru și Publicitate Imobiliară Câmpina

A. Partea I. Descrierea imobilului

TEREN Necunoscut

Adresa: Loc. Bordenii Mari, Str Stadionului, Nr. 19, Jud. Prahova

Nr. Crt	Nr cadastral Nr. topografic	Suprafața* (mp)	Observații / Referințe
A1	22070	Din acte: 1.755 Masurata: 1.756	Sector cadastral:41 Teren imprejmuit;

Construcții

Crt	Nr cadastral Nr. topografic	Adresa	Observații / Referințe
A1.1	22070-C1	Loc. Bordenii Mari, Str Stadionului, Nr. 19, Jud. Prahova	Nr. niveluri:1; S. construita la sol:116 mp; Locuinta C1 (Parter) in suprafata construita la sol de S = 116 mp. An construire 1988
A1.2	22070-C2	Loc. Bordenii Mari, Str Stadionului, Nr. 19, Jud. Prahova	Nr. niveluri:1; S. construita la sol:12 mp; Anexa C2 (Parter) sup. constr. la sol S = 12mp, An construire 1988

B. Partea II. Proprietari și acte

Inscrieri privitoare la dreptul de proprietate și alte drepturi reale		Referințe
34191 / 21/10/2020		
Act Notarial nr. 2056, din 20/10/2020 emis de Musat Roxana Andreea;		
B6	Intabulare, drept de PROPRIETATE, dobandit prin Conventie, cota actuala 1/1 1) CIUFU NICOLETA-ANDREEA	A1, A1.1, A1.2

C. Partea III. SARCINI

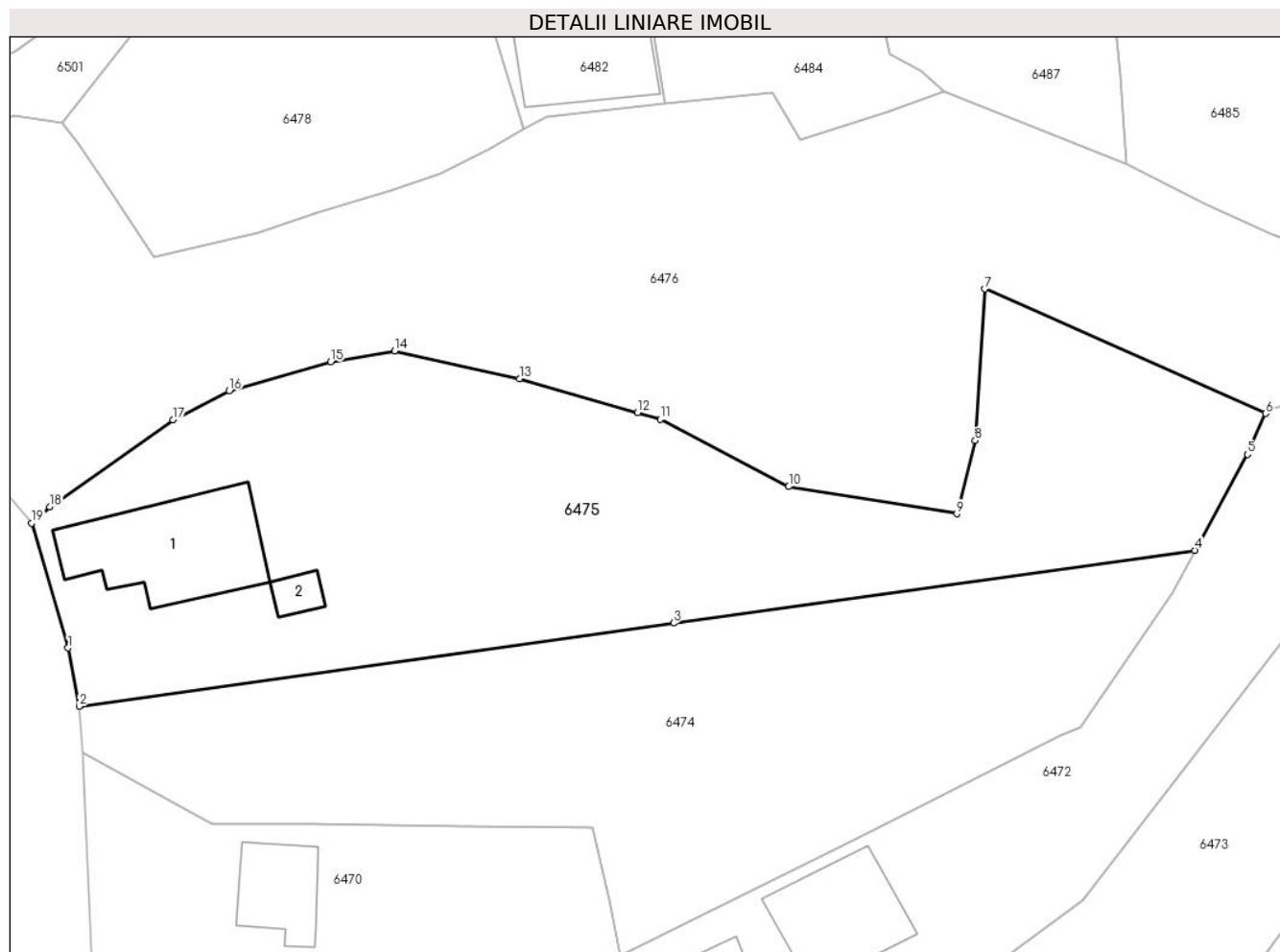
Inscrieri privind dezmembramintele dreptului de proprietate, drepturi reale de garanție și sarcini		Referințe
34191 / 21/10/2020		
Act Notarial nr. 2056, din 20/10/2020 emis de Musat Roxana Andreea;		
C1	Intabulare, drept de HABITATIE 1) BOROIU ELENA	A1, A1.1, A1.2

Anexa Nr. 1 La Partea I

Teren

Nr cadastral	Suprafața (mp)*	Observații / Referințe
22070	Din acte: 1.755 Masurata: 1.756	

* Suprafața este determinată în planul de proiecție Stereo 70.



Date referitoare la teren

Crt	Categorie folosință	Intra vilan	Suprafața (mp)	Tarla	Parcelă	Nr. topo	Observații / Referințe
1	curți constructii	DA	614	4	295	-	
2	arabil	DA	532	4	296	-	
3	arabil	NU	610	4	296	-	

Date referitoare la construcții

Crt	Număr	Destinație construcție	Supraf. (mp)	Situație juridică	Observații / Referințe
A1.1	22070-C1	construcții de locuințe	116	Cu acte	Nr. niveluri:1; S. construită la sol:116 mp; Locuinta C1 (Parter) în suprafața construită la sol de S = 116 mp. An construire 1988
A1.2	22070-C2	construcții anexa	12	Cu acte	Nr. niveluri:1; S. construită la sol:12 mp; Anexa C2 (Parter) sup. constr. la sol S = 12mp, An construire 1988

Lungime Segmente

1) Valorile lungimilor segmentelor sunt obținute din proiecție în plan.

Punct început	X / Y	Punct sfârșit	X / Y	Lungime segment (** (m)
---------------	-------	---------------	-------	-------------------------

Punct început	X / Y	Punct sfârșit	X / Y	Lungime segment (** (m)
1	568.783,786 399.412,882	2	568.784,69 399.408,089	4.878
2	568.784,69 399.408,089	3	568.833,648 399.414,931	49.434
3	568.833,648 399.414,931	4	568.876,58 399.420,93	43.349
4	568.876,58 399.420,93	5	568.880,891 399.428,833	9.002
5	568.880,891 399.428,833	6	568.882,402 399.432,199	3.69
6	568.882,402 399.432,199	7	568.859,259 399.442,452	25.313
7	568.859,259 399.442,452	8	568.858,475 399.429,971	12.506
8	568.858,475 399.429,971	9	568.856,96 399.423,929	6.229
9	568.856,96 399.423,929	10	568.843,124 399.426,181	14.018
10	568.843,124 399.426,181	11	568.832,554 399.431,711	11.929
11	568.832,554 399.431,711	12	568.830,678 399.432,253	1.953
12	568.830,678 399.432,253	13	568.820,953 399.435,065	10.123
13	568.820,953 399.435,065	14	568.810,664 399.437,354	10.541
14	568.810,664 399.437,354	15	568.805,415 399.436,445	5.327
15	568.805,415 399.436,445	16	568.797,049 399.434,052	8.702
16	568.797,049 399.434,052	17	568.792,431 399.431,66	5.201
17	568.792,431 399.431,66	18	568.782,277 399.424,515	12.416
18	568.782,277 399.424,515	19	568.780,783 399.423,165	2.014
19	568.780,783 399.423,165	1	568.783,786 399.412,882	10.713

** Lungimile segmentelor sunt determinate în planul de proiecție Stereo 70 și sunt rotunjite la 1 milimetru.

*** Distanța dintre puncte este formată din segmente cumulate ce sunt mai mici decât valoarea 1 milimetru.

**DATE DESPRE IMOBILUL NR. 6476**

Oficiul de Cadastru și Publicitate Imobiliară PRAHOVA
Biroul de Cadastru și Publicitate Imobiliară Câmpina

A. Partea I. Descrierea imobilului

TEREN Necunoscut

Adresa: Loc. Bordenii Mari, Jud. Prahova

Nr. Crt	Nr cadastral Nr. topografic	Suprafața* (mp)	Observații / Referințe
A1		2.560	Sector cadastral:41 Teren imprejmuit;

B. Partea II. Proprietari și acte

Inscrieri privitoare la dreptul de proprietate și alte drepturi reale		Referințe
/		
Act Normativ nr. 7, din 13/03/1996 emis de Parlamentul României (lege);		
B1	Inscrierea provizorie, drept de PROPRIETATE, dobandit prin Lege, cota actuala 1/1 1) NEIDENTIFICAT NEIDENTIFICAT	A1
B2	Se noteaza faptul ca imobilul are proprietar neidentificat.	A1

C. Partea III. SARCINI .

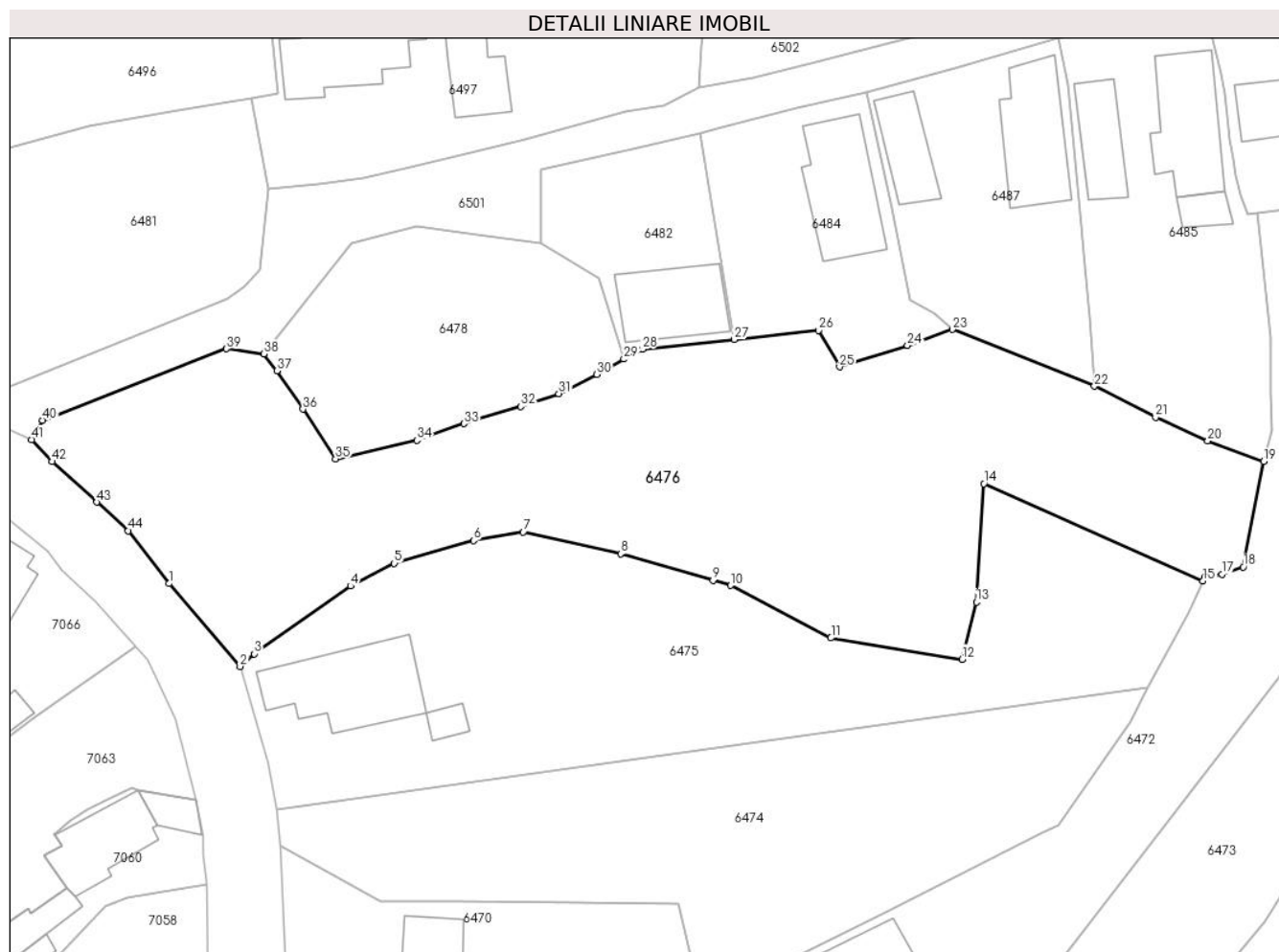
Inscrieri privind dezmembramintele dreptului de proprietate, drepturi reale de garanție și sarcini	Referințe
NU SUNT	

Anexa Nr. 1 La Partea I

Teren

Nr cadastral	Suprafața (mp)*	Observații / Referințe
	2.560	

* Suprafața este determinată în planul de proiecție Stereo 70.



Date referitoare la teren

Crt	Categorie folosință	Intravilan	Suprafața (mp)	Tarla	Parcelă	Nr. topo	Observații / Referințe
1	arabil	DA	1.641	4	291, 293, 294	-	
2	arabil	NU	919	4	294	-	

Lungime Segmente

1) Valorile lungimilor segmentelor sunt obținute din proiecție în plan.

Punct început	X / Y	Punct sfârșit	X / Y	Lungime segment	Punct început	X / Y	Punct sfârșit	X / Y	Lungime segment	Punct început	X / Y	Punct sfârșit	X / Y	Lungime segment
1	568.773,279 399.431,921	2	568.780,783 399.423,165	11.53 2	2	568.780,783 399.423,165	3	568.782,277 399.424,515	2.014	3	568.782,277 399.424,515	4	568.792,431 399.431,66	12.41 6
4	568.792,431 399.431,66	5	568.797,049 399.434,052	5.201	5	568.797,049 399.434,052	6	568.805,415 399.436,445	8.702	6	568.805,415 399.436,445	7	568.810,664 399.437,354	5.327
7	568.810,664 399.437,354	8	568.820,953 399.435,065	10.54 1	8	568.820,953 399.435,065	9	568.830,678 399.432,253	10.12 3	9	568.830,678 399.432,253	10	568.832,554 399.431,711	1.953
10	568.832,554 399.431,711	11	568.843,124 399.426,181	11.92 9	11	568.843,124 399.426,181	12	568.856,96 399.423,929	14.01 8	12	568.856,96 399.423,929	13	568.858,475 399.429,971	6.229
13	568.858,475 399.429,971	14	568.859,259 399.442,452	12.50 6	14	568.859,259 399.442,452	15	568.882,402 399.432,199	25.31 3	15	568.882,402 399.432,199	16	568.882,558 399.432,546	0.381

Punct început	X / Y	Punct sfârșit	X / Y	Lungime segment	Punct început	X / Y	Punct sfârșit	X / Y	Lungime segment	Punct început	X / Y	Punct sfârșit	X / Y	Lungime segment
16	568.882,558 399.432,546	17	568.884,384 399.432,908	1.862	17	568.884,384 399.432,908	18	568.886,645 399.433,655	2.381	18	568.886,645 399.433,655	19	568.888,801 399.444,803	11.355
19	568.888,801 399.444,803	20	568.882,897 399.446,987	6.295	20	568.882,897 399.446,987	21	568.877,39 399.449,449	6.032	21	568.877,39 399.449,449	22	568.870,938 399.452,735	7.241
22	568.870,938 399.452,735	23	568.855,933 399.458,718	16.154	23	568.855,933 399.458,718	24	568.851,216 399.457,012	5.016	24	568.851,216 399.457,012	25	568.844,049 399.454,775	7.508
25	568.844,049 399.454,775	26	568.841,806 399.458,606	4.439	26	568.841,806 399.458,606	27	568.832,92 399.457,668	8.935	27	568.832,92 399.457,668	28	568.823,228 399.456,645	9.746
28	568.823,228 399.456,645	29	568.821,27 399.455,585	2.227	29	568.821,27 399.455,585	30	568.818,421 399.453,977	3.271	30	568.818,421 399.453,977	31	568.814,413 399.451,955	4.489
31	568.814,413 399.451,955	32	568.810,396 399.450,59	4.243	32	568.810,396 399.450,59	33	568.804,412 399.448,792	6.248	33	568.804,412 399.448,792	34	568.799,42 399.447,016	5.299
34	568.799,42 399.447,016	35	568.790,859 399.445,053	8.783	35	568.790,859 399.445,053	36	568.787,407 399.450,314	6.292	36	568.787,407 399.450,314	37	568.784,668 399.454,358	4.884
37	568.784,668 399.454,358	38	568.783,306 399.456,123	2.229	38	568.783,306 399.456,123	39	568.779,343 399.456,684	4.003	39	568.779,343 399.456,684	40	568.759,951 399.449,132	20.811
40	568.759,951 399.449,132	41	568.758,78 399.447,108	2.338	41	568.758,78 399.447,108	42	568.760,961 399.444,783	3.188	42	568.760,961 399.444,783	43	568.765,666 399.440,507	6.358
43	568.765,666 399.440,507	44	568.768,988 399.437,495	4.484	44	568.768,988 399.437,495	1	568.773,279 399.431,921	7.034					

** Lungimile segmentelor sunt determinate în planul de proiecție Stereo 70 și sunt rotunjite la 1 milimetru.

*** Distanța dintre puncte este formată din segmente cumulate ce sunt mai mici decât valoarea 1 milimetru.

**DATE DESPRE IMOBILUL NR. 6477**

Oficiul de Cadastru și Publicitate Imobiliară PRAHOVA
Biroul de Cadastru și Publicitate Imobiliară Câmpina

A. Partea I. Descrierea imobilului

TEREN Necunoscut

Adresa: Loc. Bordenii Mari, Jud. Prahova

Nr. Crt	Nr cadastral Nr. topografic	Suprafața* (mp)	Observații / Referințe
A1		2.169	Sector cadastral:41 Teren imprejmuit;

B. Partea II. Proprietari și acte

Inscrieri privitoare la dreptul de proprietate și alte drepturi reale		Referințe
/		
Act Normativ nr. 7, din 13/03/1996 emis de Parlamentul României (lege);		
B1	Inscrierea provizorie, drept de PROPRIETATE, dobandit prin Lege, cota actuala 1/1 1) NEIDENTIFICAT NEIDENTIFICAT	A1
B2	Se noteaza faptul ca imobilul are proprietar neidentificat.	A1

C. Partea III. SARCINI .

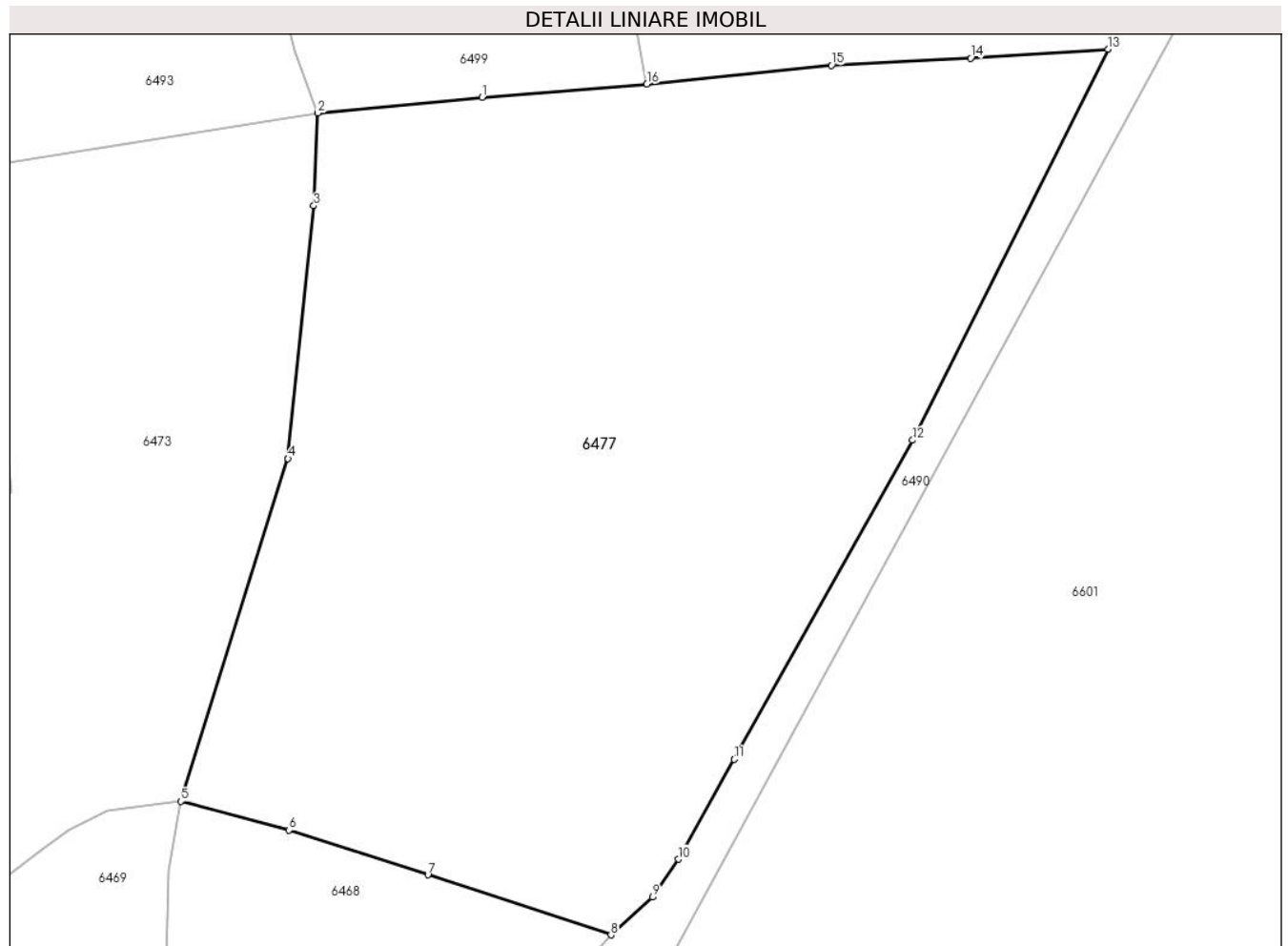
Inscrieri privind dezmembramintele dreptului de proprietate, drepturi reale de garanție și sarcini	Referințe
NU SUNT	

Anexa Nr. 1 La Partea I

Teren

Nr cadastral	Suprafața (mp)*	Observații / Referințe
	2.169	

* Suprafața este determinată în planul de proiecție Stereo 70.



Date referitoare la teren

Crt	Categorie folosință	Intra vilan	Suprafața (mp)	Tarla	Parcelă	Nr. topo	Observații / Referințe
1	faneata	DA	583	4	302/1	-	
2	faneata	DA	41	4	302/1	-	
3	faneata	NU	1.545	4	302/1	-	

Lungime Segmente

1) Valorile lungimilor segmentelor sunt obținute din proiecție în plan.

Punct început	X / Y	Punct sfârșit	X / Y	Lungime segment (** (m)
1	568.943,426 399.477,769	2	568.932,533 399.476,724	10.943
2	568.932,533 399.476,724	3	568.932,272 399.470,589	6.141
3	568.932,272 399.470,589	4	568.930,564 399.453,847	16.829
4	568.930,564 399.453,847	5	568.923,454 399.431,154	23.781

Punct început	X / Y	Punct sfârșit	X / Y	Lungime segment (** (m)
5	568.923,454 399.431,154	6	568.930,635 399.429,25	7.429
6	568.930,635 399.429,25	7	568.939,844 399.426,288	9.674
7	568.939,844 399.426,288	8	568.951,965 399.422,318	12.755
8	568.951,965 399.422,318	9	568.954,719 399.424,816	3.718
9	568.954,719 399.424,816	10	568.956,425 399.427,33	3.038
10	568.956,425 399.427,33	11	568.960,126 399.433,945	7.58
11	568.960,126 399.433,945	12	568.971,951 399.455,061	24.202
12	568.971,951 399.455,061	13	568.984,93 399.480,946	28.957
13	568.984,93 399.480,946	14	568.975,815 399.480,361	9.134
14	568.975,815 399.480,361	15	568.966,591 399.479,871	9.237
15	568.966,591 399.479,871	16	568.954,349 399.478,645	12.303
16	568.954,349 399.478,645	1	568.943,426 399.477,769	10.958

** Lungimile segmentelor sunt determinate în planul de proiecție Stereo 70 și sunt rotunjite la 1 milimetru.

*** Distanța dintre puncte este formată din segmente cumulate ce sunt mai mici decât valoarea 1 milimetru.

**DATE DESPRE IMOBILUL NR. 6478**

Oficiul de Cadastru și Publicitate Imobiliară PRAHOVA
Biroul de Cadastru și Publicitate Imobiliară Câmpina

A. Partea I. Descrierea imobilului

TEREN Intravilan

Adresa: Loc. Bordenii Mari, Str Crangului, Jud. Prahova

Nr. Crt	Nr cadastral Nr. topografic	Suprafața* (mp)	Observații / Referințe
A1		Din acte: 613 Masurata: 618	Sector cadastral:41 Teren imprejmuit;

B. Partea II. Proprietari și acte

Inscrieri privitoare la dreptul de proprietate și alte drepturi reale		Referințe
/		
Act Notarial nr. 6515, din 30/11/2005 emis de NP Savulescu Vasile (contract de vanzare-cumparare);		
B1	Intabulare, drept de PROPRIETATE, dobandit prin Conventie, cota actuala 1/1 1) RUSU MARIAN 2) RUSU GABRIELA-CONSTANTA	A1

C. Partea III. SARCINI .

Inscrieri privind dezmembramintele dreptului de proprietate, drepturi reale de garanție și sarcini	Referințe
NU SUNT	

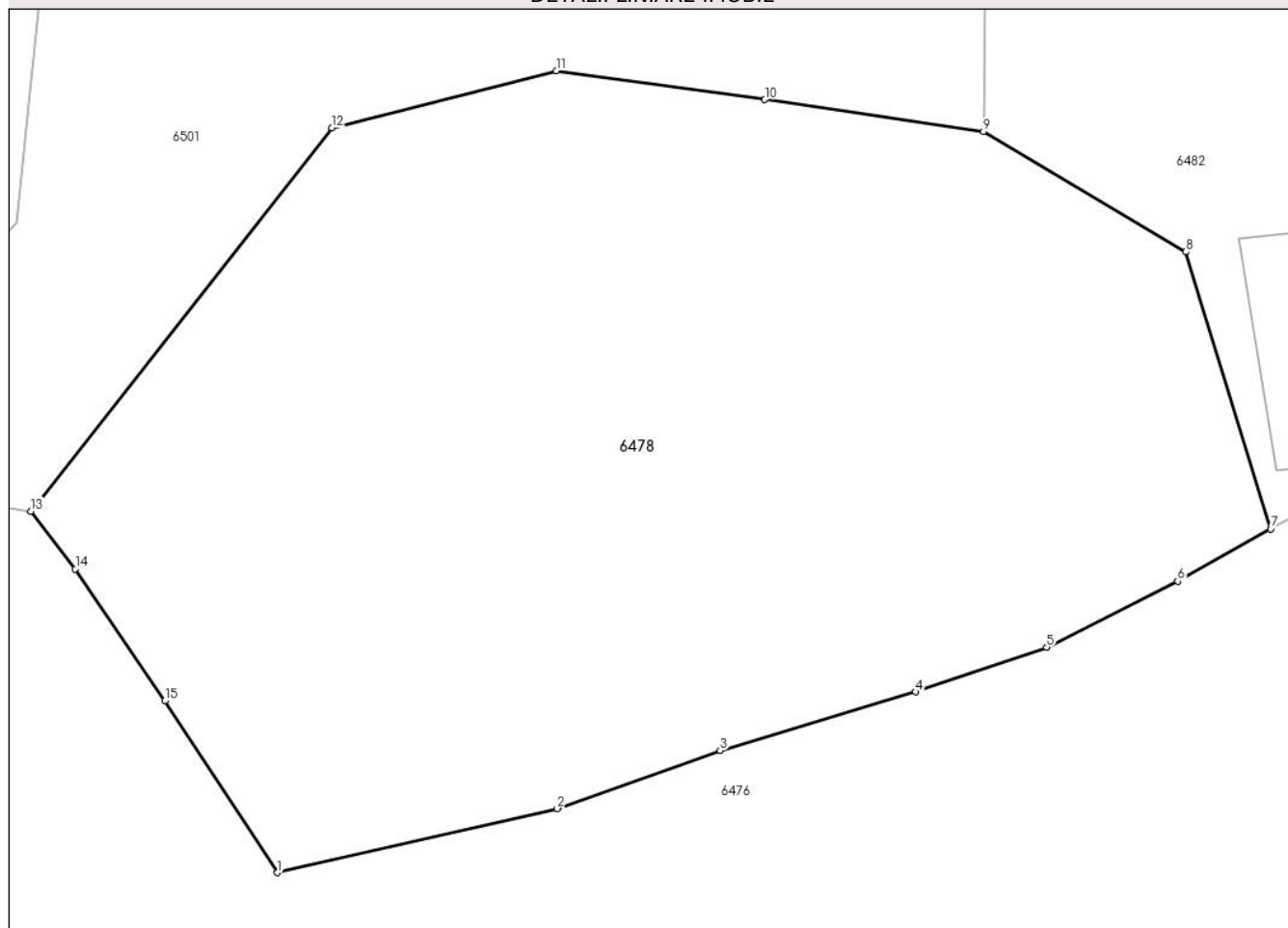
Anexa Nr. 1 La Partea I

Teren

Nr cadastral	Suprafața (mp)*	Observații / Referințe
	Din acte: 613 Masurata: 618	

* Suprafața este determinată în planul de proiecție Stereo 70.

DETALII LINIARE IMOBIL



Date referitoare la teren

Crt	Categorie folosință	Intravilan	Suprafața (mp)	Tarla	Parcelă	Nr. topo	Observații / Referințe
1	curți constructii	DA	618	4	292	-	

Lungime Segmente

1) Valorile lungimilor segmentelor sunt obținute din proiecție în plan.

Punct început	X / Y	Punct sfârșit	X / Y	Lungime segment (** (m)
1	568.790,859 399.445,053	2	568.799,42 399.447,016	8.783
2	568.799,42 399.447,016	3	568.804,412 399.448,792	5.299
3	568.804,412 399.448,792	4	568.810,396 399.450,59	6.248
4	568.810,396 399.450,59	5	568.814,413 399.451,955	4.243
5	568.814,413 399.451,955	6	568.818,421 399.453,977	4.489

Punct început	X / Y	Punct sfârșit	X / Y	Lungime segment (** (m)
6	568.818,421 399.453,977	7	568.821,27 399.455,585	3.271
7	568.821,27 399.455,585	8	568.818,667 399.464,065	8.871
8	568.818,667 399.464,065	9	568.812,479 399.467,761	7.208
9	568.812,479 399.467,761	10	568.805,779 399.468,732	6.77
10	568.805,779 399.468,732	11	568.799,391 399.469,617	6.449
11	568.799,391 399.469,617	12	568.792,522 399.467,866	7.089
12	568.792,522 399.467,866	13	568.783,306 399.456,123	14.928
13	568.783,306 399.456,123	14	568.784,668 399.454,358	2.229
14	568.784,668 399.454,358	15	568.787,407 399.450,314	4.884
15	568.787,407 399.450,314	1	568.790,859 399.445,053	6.292

** Lungimile segmentelor sunt determinate în planul de proiecție Stereo 70 și sunt rotunjite la 1 milimetru.

*** Distanța dintre puncte este formată din segmente cumulate ce sunt mai mici decât valoarea 1 milimetru.

**DATE DESPRE IMOBILUL NR. 6479**

Oficiul de Cadastru și Publicitate Imobiliară PRAHOVA
Biroul de Cadastru și Publicitate Imobiliară Câmpina

A. Partea I. Descrierea imobilului

TEREN Intravilan

Nr. CF vechi:1407

Nr. cadastral vechi:10430

Adresa: Loc. Bordenii Mari, Str Stadionului, Nr. 3, Jud. Prahova

Nr. Crt	Nr cadastral Nr. topografic	Suprafața* (mp)	Observații / Referințe
A1	20538	Din acte: 967 Masurata: 976	Sector cadastral:41 Teren imprejmuit;

Construcții

Crt	Nr cadastral Nr. topografic	Adresa	Observații / Referințe
A1.2	20538-C2	Loc. Bordenii Mari, Str Stadionului, Nr. 3, Jud. Prahova	Nr. niveluri:2; S. construita la sol:36 mp; Terasa acoperita si beci (S+P)
A1.3	20538-C3	Loc. Bordenii Mari, Str Stadionului, Nr. 3, Jud. Prahova	Nr. niveluri:2; S. construita la sol:114 mp; Locuință din cărămidă acoperită cu tablă (P+M)

B. Partea II. Proprietari și acte

Inscrieri privitoare la dreptul de proprietate și alte drepturi reale		Referințe
19495 / 13/11/2009		
Act Notarial nr. 1357, din 12/11/2009 emis de NP MUSAT ROXANA ANDREEA;		
B3	Intabulare, drept de PROPRIETATEpartaj, dobandit prin Conventie, cota actuala 1/1 1) TOADER AURELIA	A1
17381 / 02/06/2015		
Act Notarial nr. 551, din 27/05/2015 emis de B. N. ILIESCU FLOAREA;		
B4	se noteaza actualizarea informatiilor cadastrale in sensul modificarii suprafetei imobilului	A1
41910 / 19/09/2022		
Act Administrativ nr. 19, din 09/08/2021 emis de Comuna Scorteni (autorizatie desfiintare locuinta C1 si construire foisor ; act administrativ nr 6996 din 11.05.2022, emis de Comuna Scorteni;act administrativ nr 6996 din 11.05.2022, emis de Comuna Scorteni;act administrativ nr C4 843497 din 27.08.1975, emis de Consiliul Popular al Comunei Scorteni;act administrativ nr 15 din 15.06.2011, emis de Comuna Scorteni;act administrativ nr 11043 din 08.08.2022, emis de Comuna Scorteni);		
B6	Intabulare, drept de PROPRIETATE, dobandit prin Construire, cota actuala 1/1 1) Toader Aurelia 2) TOADER GHEORGHE	A1.2, A1.3

C. Partea III. SARCINI .

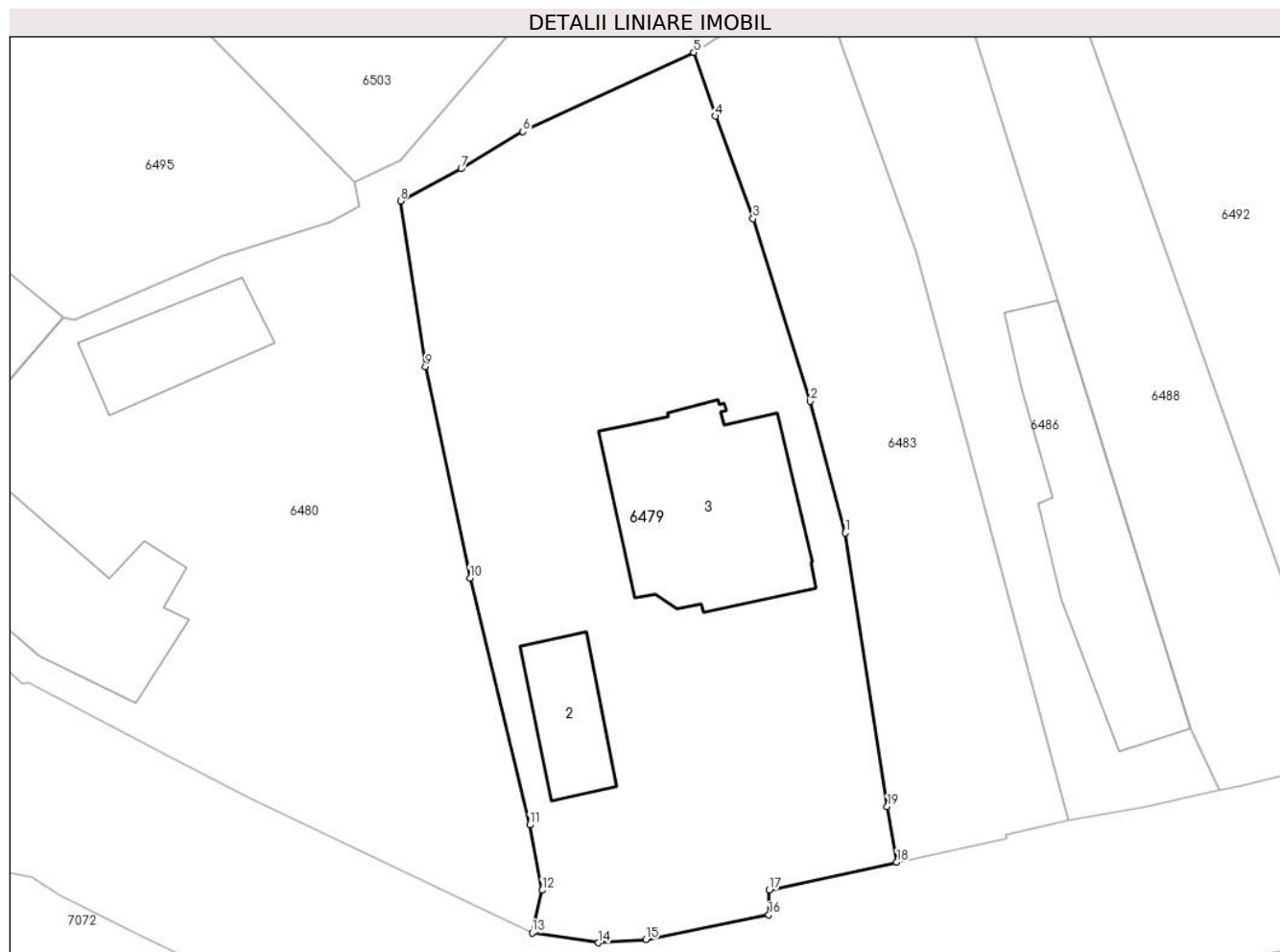
Inscrieri privind dezmembramintele dreptului de proprietate, drepturi reale de garanție și sarcini	Referințe
NU SUNT	

Anexa Nr. 1 La Partea I

Teren

Nr cadastral	Suprafața (mp)*	Observații / Referințe
20538	Din acte: 967 Masurata: 976	

* Suprafața este determinată în planul de proiecție Stereo 70.



Date referitoare la teren

Crt	Categorie folosință	Intra vilan	Suprafața (mp)	Tarla	Parcelă	Nr. topo	Observații / Referințe
1	curți constructii	DA	498	28	1968	-	
2	arabil	DA	478	28	1967	-	

Date referitoare la construcții

Crt	Număr	Destinație construcție	Supraf. (mp)	Situație juridică	Observații / Referințe
A1.2	20538-C2	construcții anexa	36	Cu acte	Nr. niveluri:2; S. construita la sol:36 mp; Terasa acoperita si beci (S+P)
A1.3	20538-C3	construcții de locuinte	114	Cu acte	Nr. niveluri:2; S. construita la sol:114 mp; Locuință din cărămidă acoperită cu tablă (P+M)

Lungime Segmente

1) Valorile lungimilor segmentelor sunt obținute din proiecție în plan.

Punct început	X / Y	Punct sfârșit	X / Y	Lungime segment (** (m)
1	568.645,533 399.463,455	2	568.643,495 399.471,102	7.914
2	568.643,495 399.471,102	3	568.640,181 399.481,692	11.096

Punct început	X / Y	Punct sfârșit	X / Y	Lungime segment (** (m)
3	568.640,181 399.481,692	4	568.638,016 399.487,642	6.332
4	568.638,016 399.487,642	5	568.636,744 399.491,336	3.907
5	568.636,744 399.491,336	6	568.626,836 399.486,735	10.924
6	568.626,836 399.486,735	7	568.623,245 399.484,592	4.182
7	568.623,245 399.484,592	8	568.619,726 399.482,72	3.986
8	568.619,726 399.482,72	9	568.621,183 399.473,093	9.737
9	568.621,183 399.473,093	10	568.623,767 399.460,845	12.518
10	568.623,767 399.460,845	11	568.627,227 399.446,512	14.745
11	568.627,227 399.446,512	12	568.627,935 399.442,724	3.854
12	568.627,935 399.442,724	13	568.627,367 399.440,257	2.532
13	568.627,367 399.440,257	14	568.631,219 399.439,683	3.895
14	568.631,219 399.439,683	15	568.633,959 399.439,861	2.746
15	568.633,959 399.439,861	16	568.641,098 399.441,301	7.283
16	568.641,098 399.441,301	17	568.641,118 399.442,754	1.453
17	568.641,118 399.442,754	18	568.648,531 399.444,356	7.584
18	568.648,531 399.444,356	19	568.647,97 399.447,578	3.27
19	568.647,97 399.447,578	1	568.645,533 399.463,455	16.064

** Lungimile segmentelor sunt determinate în planul de proiecție Stereo 70 și sunt rotunjite la 1 milimetru.

*** Distanța dintre puncte este formată din segmente cumulate ce sunt mai mici decât valoarea 1 milimetru.

**DATE DESPRE IMOBILUL NR. 6480**

Oficiul de Cadastru și Publicitate Imobiliară PRAHOVA
Biroul de Cadastru și Publicitate Imobiliară Câmpina

A. Partea I. Descrierea imobilului

TEREN Intravilan

Nr. cadastral vechi:454

Adresa: Loc. Bordenii Mari, Str Stadionului, Nr. 1, Jud. Prahova

Nr. Crt	Nr cadastral Nr. topografic	Suprafața* (mp)	Observații / Referințe
A1	21339	Din acte: 1.005 Masurata: 1.010	Sector cadastral:41 Teren imprejmuit;

Construcții

Crt	Nr cadastral Nr. topografic	Adresa	Observații / Referințe
A1.1	21339-C1	Loc. Bordenii Mari, Str Stadionului, Nr. 1, Jud. Prahova	Nr. niveluri:2; S. construita la sol:114 mp; LOCUINTA CONSTRUITA DIN CARAMIDA SI PAIANTA ACOPERITA CU TABLA, BECI IN SUPRAFATA UTILA = 16.32 MP
A1.2	21339-C2	Loc. Bordenii Mari, Str Stadionului, Nr. 1, Jud. Prahova	Nr. niveluri:1; S. construita la sol:46 mp; GRAJD CONSTRUIT DIN CARAMIDA ACOPERIT CU TABLA

B. Partea II. Proprietari și acte

Inscrieri privitoare la dreptul de proprietate și alte drepturi reale		Referințe
10515 / 15/04/2015		
Act Administrativ nr. 117506, din 05/05/2005 emis de CJSDP (hotarare judecatoreasca nr. 2057/20-06-2008 emis de JUDECATORIA CAMPINA; act administrativ nr. 111123/14-12-2002 emis de CJSDP; act notarial nr. 292/09-11-2004 emis de BNP POP MIHAI; act notarial nr. 305/27-08-1996 emis de BNP POP MIHAI; act notarial nr. 1206/07-04-2015 emis de BNP VASILE SAVULESCU);		
B1	Intabulare, drept de PROPRIETATEpartaj, dobandit prin Hotarare Judecatoreasca, cota actuala 1/1 1) GEORGESCU MIHAIL	A1, A1.1, A1.2
13032 / 05/05/2015		
Act Administrativ nr. 10515, din 15/04/2015 emis de BCPI CAMPINA (act notarial nr. 1206/07-04-2015 emis de BNP VASILE SAVULESCU);		
B2	se noteaza actualizarea informatiilor cadastrale, in senul modificarii limitei si a suprafetei imobilului	A1, A1.1, A1.2

C. Partea III. SARCINI .

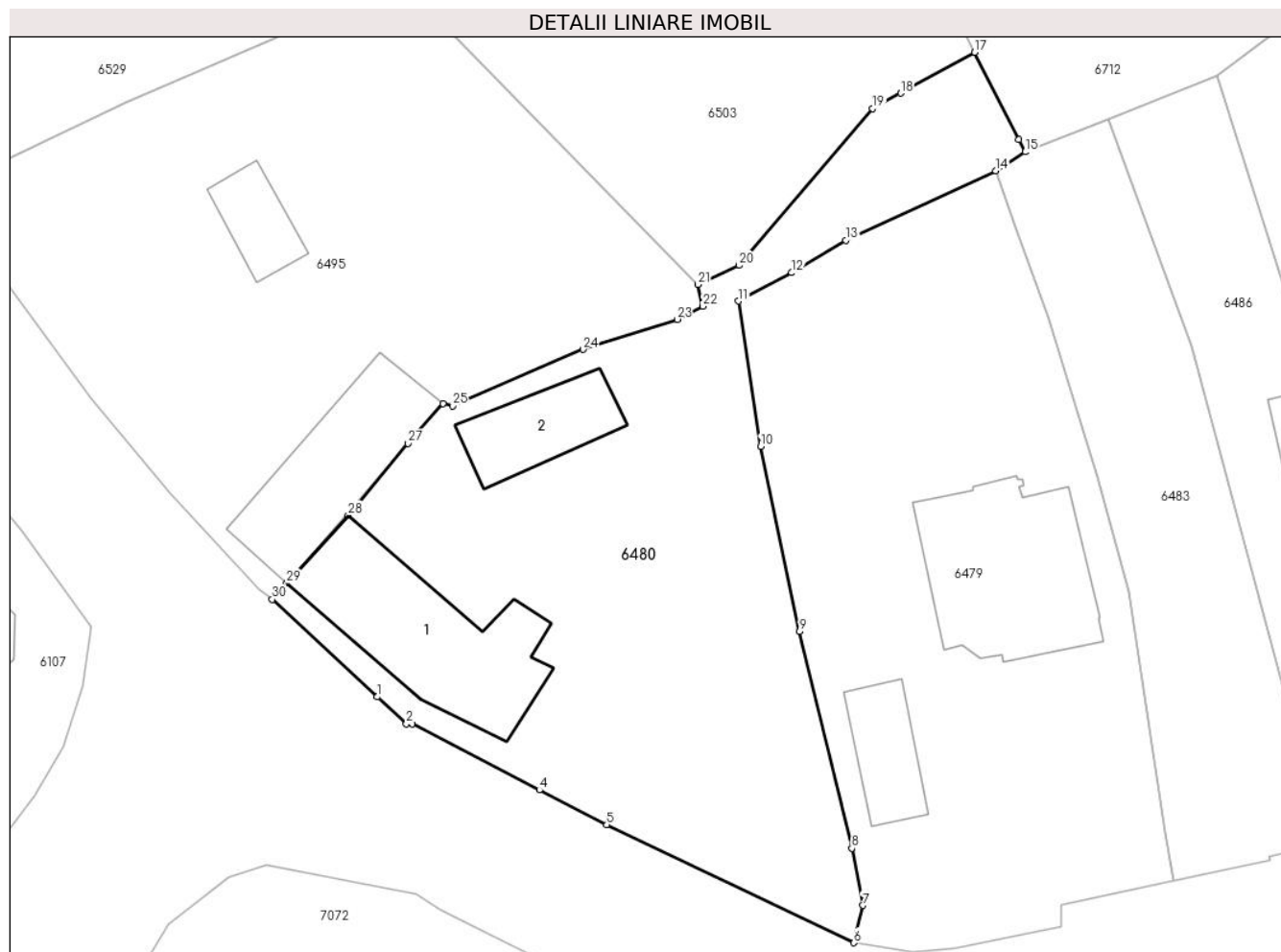
Inscrieri privind dezmembramintele dreptului de proprietate, drepturi reale de garanție și sarcini	Referințe
NU SUNT	

Anexa Nr. 1 La Partea I

Teren

Nr cadastral	Suprafața (mp)*	Observații / Referințe
21339	Din acte: 1.005 Masurata: 1.010	

* Suprafața este determinată în planul de proiecție Stereo 70.



Date referitoare la teren

Crt	Categorie folosință	Intravilan	Suprafața (mp)	Tarla	Parcelă	Nr. topo	Observații / Referințe
1	curți constructii	DA	881	28	1965	-	
2	faneata	DA	129	28	1965	-	

Date referitoare la construcții

Crt	Număr	Destinație construcție	Supraf. (mp)	Situație juridică	Observații / Referințe
A1.1	21339-C1	construcții de locuințe	114	Cu acte	Nr. niveluri:2; S. construita la sol:114 mp; LOCUINTA CONSTRUITA DIN CARAMIDA SI PAIANTA ACOPERITA CU TABLA, BECI IN SUPRAFATA UTILA = 16.32 MP
A1.2	21339-C2	construcții anexa	46	Cu acte	Nr. niveluri:1; S. construita la sol:46 mp; GRAJD CONSTRUIT DIN CARAMIDA ACOPERIT CU TABLA

Lungime Segmente

1) Valorile lungimilor segmentelor sunt obținute din proiecție în plan.

Punct început	X / Y	Punct sfârșit	X / Y	Lungime segment (** (m)	Punct început	X / Y	Punct sfârșit	X / Y	Lungime segment (** (m)
---------------	-------	---------------	-------	-------------------------	---------------	-------	---------------	-------	-------------------------

Punct început	X / Y	Punct sfârșit	X / Y	Lungime segment (** (m))
1	568.595,819 399.456,524	2	568.597,753 399.454,746	2.627
3	568.598,147 399.454,753	4	568.606,551 399.450,363	9.482
5	568.611,008 399.448,065	6	568.627,367 399.440,257	18.127
7	568.627,935 399.442,724	8	568.627,227 399.446,512	3.854
9	568.623,767 399.460,845	10	568.621,183 399.473,093	12.518
11	568.619,726 399.482,72	12	568.623,245 399.484,592	3.986
13	568.626,836 399.486,735	14	568.636,744 399.491,336	10.924
15	568.638,693 399.492,591	16	568.638,286 399.493,394	0.9
17	568.635,356 399.499,173	18	568.630,46 399.496,479	5.588
19	568.628,599 399.495,455	20	568.619,748 399.485,081	13.637
21	568.617,038 399.483,814	22	568.617,364 399.482,373	1.477
23	568.615,669 399.481,502	24	568.609,43 399.479,519	6.547
25	568.600,798 399.475,791	26	568.600,162 399.475,941	0.653
27	568.597,852 399.473,298	28	568.593,898 399.468,551	6.178
29	568.589,833 399.464,044	30	568.588,875 399.462,982	1.43

Punct început	X / Y	Punct sfârșit	X / Y	Lungime segment (** (m))
2	568.597,753 399.454,746	3	568.598,147 399.454,753	0.394
4	568.606,551 399.450,363	5	568.611,008 399.448,065	5.015
6	568.627,367 399.440,257	7	568.627,935 399.442,724	2.532
8	568.627,227 399.446,512	9	568.623,767 399.460,845	14.745
10	568.621,183 399.473,093	11	568.619,726 399.482,72	9.737
12	568.623,245 399.484,592	13	568.626,836 399.486,735	4.182
14	568.636,744 399.491,336	15	568.638,693 399.492,591	2.318
16	568.638,286 399.493,394	17	568.635,356 399.499,173	6.479
18	568.630,46 399.496,479	19	568.628,599 399.495,455	2.124
20	568.619,748 399.485,081	21	568.617,038 399.483,814	2.992
22	568.617,364 399.482,373	23	568.615,669 399.481,502	1.906
24	568.609,43 399.479,519	25	568.600,798 399.475,791	9.403
26	568.600,162 399.475,941	27	568.597,852 399.473,298	3.51
28	568.593,898 399.468,551	29	568.589,833 399.464,044	6.069
30	568.588,875 399.462,982	1	568.595,819 399.456,524	9.483

** Lungimile segmentelor sunt determinate în planul de proiecție Stereo 70 și sunt rotunjite la 1 milimetru.

*** Distanța dintre puncte este formată din segmente cumulate ce sunt mai mici decât valoarea 1 milimetru.

**DATE DESPRE IMOBILUL NR. 6481**

Oficiul de Cadastru și Publicitate Imobiliară PRAHOVA
Biroul de Cadastru și Publicitate Imobiliară Câmpina

A. Partea I. Descrierea imobilului

TEREN Intravilan

Adresa: Loc. Bordenii Mari, Str Mihai Eminescu, Nr. 2, Jud. Prahova

Nr. Crt	Nr cadastral Nr. topografic	Suprafața* (mp)	Observații / Referințe
A1	24451	Din acte: 1.000 Masurata: 1.173	Sector cadastral:41 Teren imprejmuit;

Construcții

Crt	Nr cadastral Nr. topografic	Adresa	Observații / Referințe
A1.1	24451-C1	Loc. Bordenii Mari, Str Mihai Eminescu, Nr. 2, Jud. Prahova	Nr. niveluri:1; S. construita la sol:45 mp; C1 - Locuinta (P), cu Sc Parter = 45 mp.
A1.2	24451-C2	Loc. Bordenii Mari, Str Mihai Eminescu, Nr. 2, Jud. Prahova	Nr. niveluri:1; S. construita la sol:100 mp; C2 - Locuinta (P), cu Sc Parter = 100 mp (din care S = 6.5 mp Prisca - Terasa acoperita).
A1.3	24451-C3	Loc. Bordenii Mari, Str Mihai Eminescu, Nr. 2, Jud. Prahova	Nr. niveluri:1; S. construita la sol:15 mp; C3 - Anexa (P), cu Sc Parter = 15 mp.

B. Partea II. Proprietari și acte

Inscrieri privitoare la dreptul de proprietate și alte drepturi reale		Referințe
35523 / 22/08/2024		
Act Notarial nr. 1921, din 21/08/2024 emis de Ivan Mihaela;		
B5	Intabulare, drept de PROPRIETATE, dobandit prin Conventie, cota actuala 1/1 1) DASCALU ALINA	A1, A1.1, A1.2, A1.3

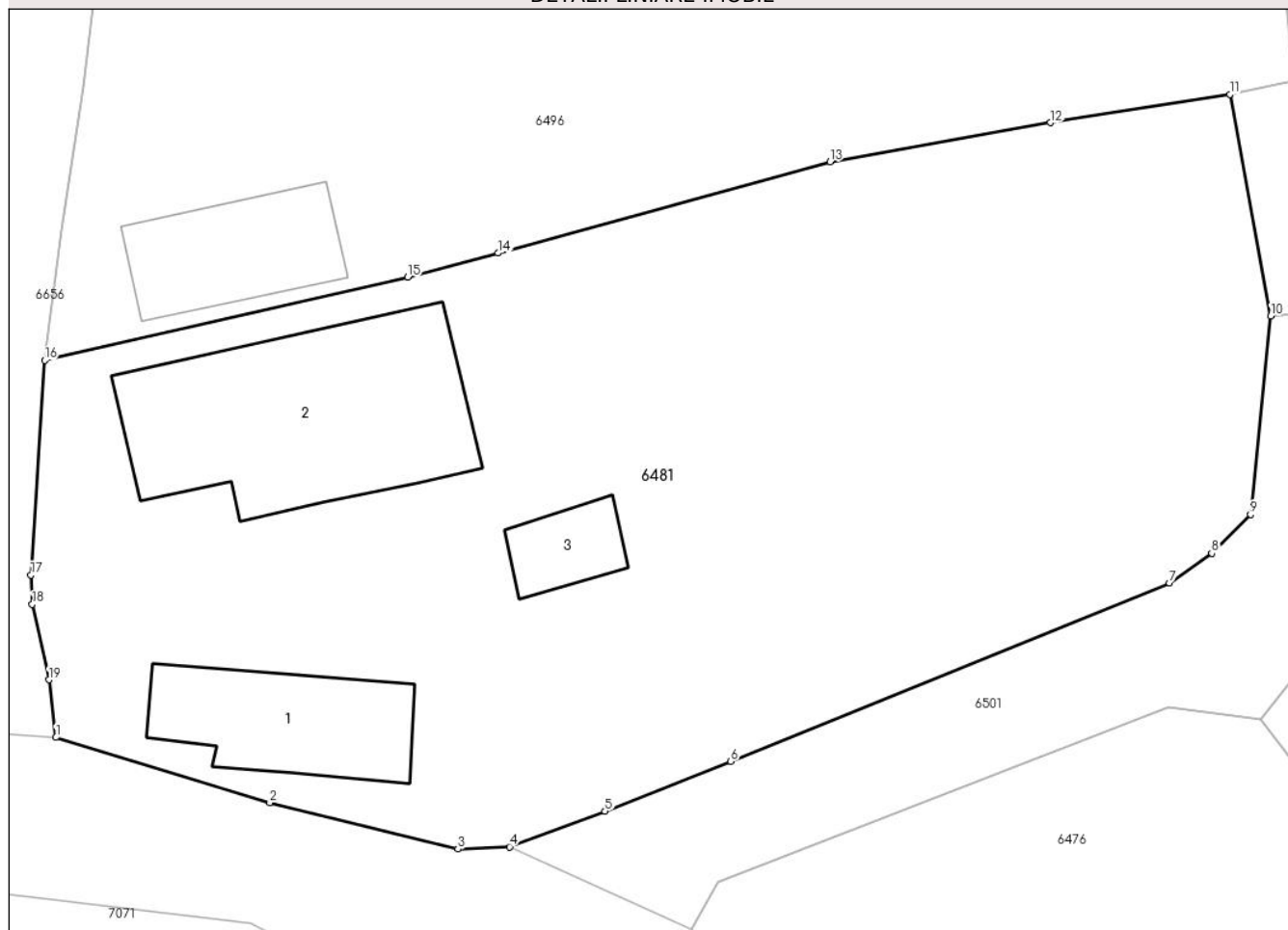
C. Partea III. SARCINI .

Inscrieri privind dezmembramintele dreptului de proprietate, drepturi reale de garanție și sarcini	Referințe
NU SUNT	

Anexa Nr. 1 La Partea I**Teren**

Nr cadastral	Suprafața (mp)*	Observații / Referințe
24451	Din acte: 1.000 Masurata: 1.173	

* Suprafața este determinată în planul de proiecție Stereo 70.

DETALII LINIARE IMOBIL**Date referitoare la teren**

Crt	Categorie folosință	Intra vilan	Suprafața (mp)	Tarla	Parcelă	Nr. topo	Observații / Referințe
1	curți constructii	DA	650	3	289,290	-	
2	arabil	DA	523	3	289,290	-	

Date referitoare la construcții

Crt	Număr	Destinație construcție	Supraf. (mp)	Situație juridică	Observații / Referințe
A1.1	24451-C1	construcții de locuințe	45	Cu acte	Nr. niveluri:1; S. construita la sol:45 mp; C1 - Locuinta (P), cu Sc Parter = 45 mp.
A1.2	24451-C2	construcții de locuințe	100	Cu acte	Nr. niveluri:1; S. construita la sol:100 mp; C2 - Locuinta (P), cu Sc Parter = 100 mp (din care S = 6.5 mp Prisca - Terasa acoperita).
A1.3	24451-C3	construcții anexa	15	Cu acte	Nr. niveluri:1; S. construita la sol:15 mp; C3 - Anexa (P), cu Sc Parter = 15 mp.

Lungime Segmente

1) Valorile lungimilor segmentelor sunt obținute din proiecție în plan.

Punct început	X / Y	Punct sfârșit	X / Y	Lungime segment (** (m)
---------------	-------	---------------	-------	-------------------------

Punct început	X / Y	Punct sfârșit	X / Y	Lungime segment (** (m)
1	568.731,432 399.455,358	2	568.740,639 399.452,547	9.627
2	568.740,639 399.452,547	3	568.748,737 399.450,55	8.341
3	568.748,737 399.450,55	4	568.750,969 399.450,643	2.234
4	568.750,969 399.450,643	5	568.755,077 399.452,179	4.386
5	568.755,077 399.452,179	6	568.760,488 399.454,32	5.819
6	568.760,488 399.454,32	7	568.779,378 399.462,012	20.396
7	568.779,378 399.462,012	8	568.781,199 399.463,286	2.222
8	568.781,199 399.463,286	9	568.782,873 399.464,956	2.365
9	568.782,873 399.464,956	10	568.783,744 399.473,51	8.598
10	568.783,744 399.473,51	11	568.781,985 399.483,056	9.707
11	568.781,985 399.483,056	12	568.774,266 399.481,841	7.814
12	568.774,266 399.481,841	13	568.764,769 399.480,152	9.646
13	568.764,769 399.480,152	14	568.750,476 399.476,22	14.824
14	568.750,476 399.476,22	15	568.746,583 399.475,184	4.028
15	568.746,583 399.475,184	16	568.730,938 399.471,599	16.05
16	568.730,938 399.471,599	17	568.730,348 399.462,357	9.261
17	568.730,348 399.462,357	18	568.730,411 399.461,088	1.271
18	568.730,411 399.461,088	19	568.731,128 399.457,837	3.329
19	568.731,128 399.457,837	1	568.731,432 399.455,358	2.498

** Lungimile segmentelor sunt determinate în planul de proiecție Stereo 70 și sunt rotunjite la 1 milimetru.

*** Distanța dintre puncte este formată din segmente cumulate ce sunt mai mici decât valoarea 1 milimetru.

**DATE DESPRE IMOBILUL NR. 6482**

Oficiul de Cadastru și Publicitate Imobiliară PRAHOVA
Biroul de Cadastru și Publicitate Imobiliară Câmpina

A. Partea I. Descrierea imobilului

TEREN Intravilan

Adresa: Loc. Bordenii Mari, Str Crangului, Nr. 4, Jud. Prahova

Nr. Crt	Nr cadastral Nr. topografic	Suprafața* (mp)	Observații / Referințe
A1	23380	Din acte: 323 Masurata: 324	Sector cadastral:41 Teren imprejmuit;

Construcții

Crt	Nr cadastral Nr. topografic	Adresa	Observații / Referințe
A1.1	23380-C1	Loc. Bordenii Mari, Str Crangului, Nr. 4, Jud. Prahova	Nr. niveluri:1; S. construita la sol:80 mp; Locuinta

B. Partea II. Proprietari și acte

Inscrieri privitoare la dreptul de proprietate și alte drepturi reale		Referințe
36348 / 29/10/2020		
Act Notarial nr. 3144, din 28/10/2020 emis de N.P. VASILE SAVULESCU;		
B12	Intabulare, drept de PROPRIETATE, dobandit prin Conventie, cota actuala 1/1 1) STOICA ADRIAN	A1, A1.1

C. Partea III. SARCINI .

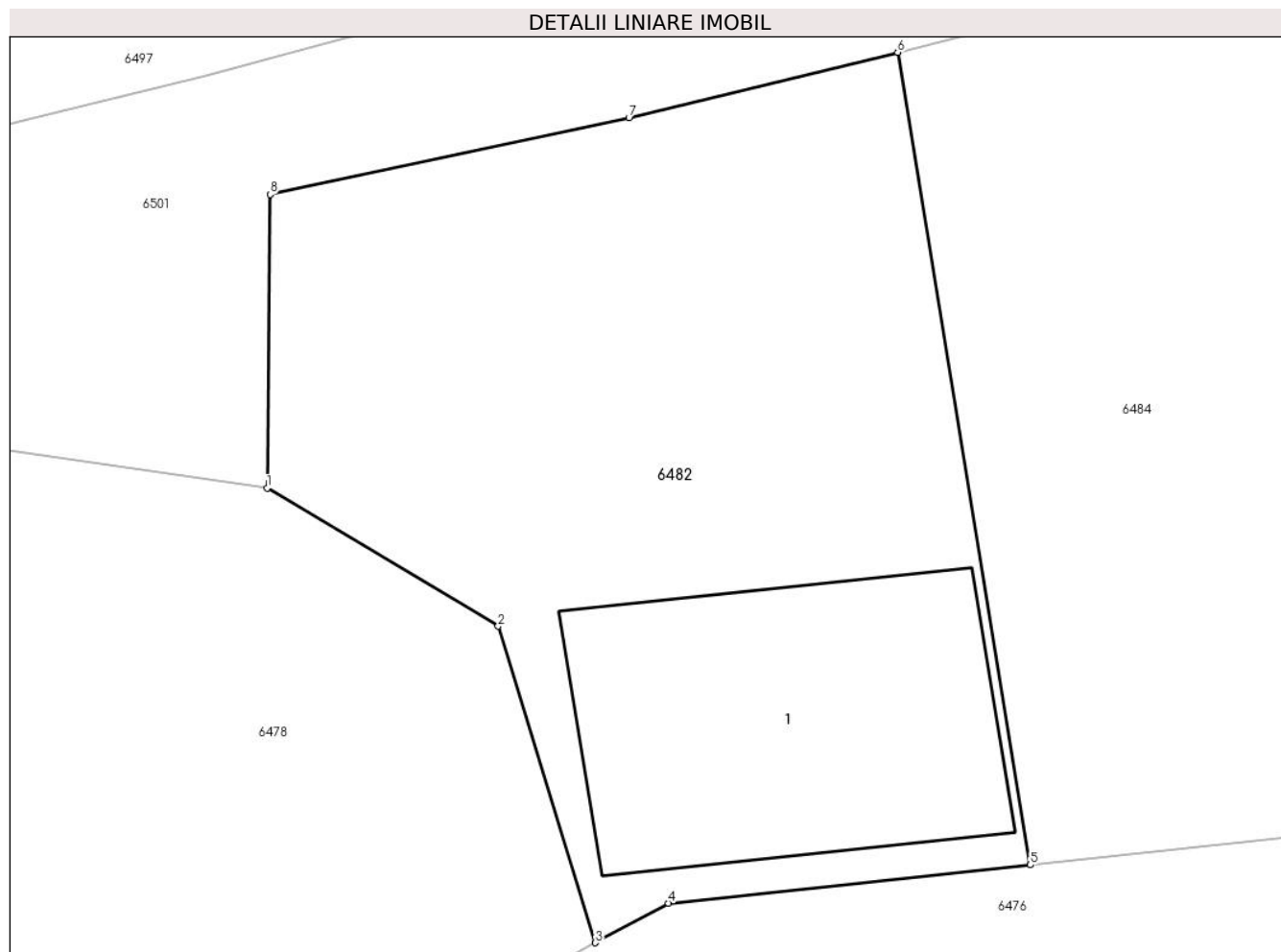
Inscrieri privind dezmembramintele dreptului de proprietate, drepturi reale de garanție și sarcini	Referințe
NU SUNT	

Anexa Nr. 1 La Partea I

Teren

Nr cadastral	Suprafața (mp)*	Observații / Referințe
23380	Din acte: 323 Masurata: 324	

* Suprafața este determinată în planul de proiecție Stereo 70.



Date referitoare la teren

Crt	Categorie folosință	Intravilan	Suprafața (mp)	Tarla	Parcelă	Nr. topo	Observații / Referințe
1	curți constructii	DA	204	4	304	-	
2	arabil	DA	120	4	303	-	

Date referitoare la construcții

Crt	Număr	Destinație construcție	Supraf. (mp)	Situație juridică	Observații / Referințe
A1.1	23380-C1	construcții de locuințe	80	Cu acte	Nr. niveluri:1; S. construita la sol:80 mp; Locuinta

Lungime Segmente

1) Valorile lungimilor segmentelor sunt obținute din proiecție în plan.

Punct început	X / Y	Punct sfârșit	X / Y	Lungime segment (** (m)
1	568.812,479 399.467,761	2	568.818,667 399.464,065	7.208
2	568.818,667 399.464,065	3	568.821,27 399.455,585	8.871

Punct început	X / Y	Punct sfârșit	X / Y	Lungime segment (** (m)
3	568.821,27 399.455,585	4	568.823,228 399.456,645	2.227
4	568.823,228 399.456,645	5	568.832,92 399.457,668	9.746
5	568.832,92 399.457,668	6	568.829,369 399.479,428	22.048
6	568.829,369 399.479,428	7	568.822,171 399.477,678	7.408
7	568.822,171 399.477,678	8	568.812,561 399.475,625	9.827
8	568.812,561 399.475,625	1	568.812,479 399.467,761	7.864

** Lungimile segmentelor sunt determinate în planul de proiecție Stereo 70 și sunt rotunjite la 1 milimetru.

*** Distanța dintre puncte este formată din segmente cumulate ce sunt mai mici decât valoarea 1 milimetru.

**DATE DESPRE IMOBILUL NR. 6483**

Oficiul de Cadastru și Publicitate Imobiliară PRAHOVA
Biroul de Cadastru și Publicitate Imobiliară Câmpina

A. Partea I. Descrierea imobilului

TEREN Intravilan

Adresa: Loc. Bordenii Mari, Jud. Prahova

Nr. Crt	Nr cadastral Nr. topografic	Suprafața* (mp)	Observații / Referințe
A1		Din acte: 459 Masurata: 429	Sector cadastral:41 Teren imprejmuit;

B. Partea II. Proprietari și acte

Inscrieri privitoare la dreptul de proprietate și alte drepturi reale		Referințe
/		
Act Administrativ nr. 37802, din 05/04/1995 emis de C.J.P.S.D.P.A.T. (titlu de proprietate);		
B1	Intabulare, drept de PROPRIETATE, dobandit prin Constituire, cota actuala 1/1 1) BARBU ION NICU ION IRINEL 2) BARBU ION MARIUS-ADRIAN	A1

C. Partea III. SARCINI .

Inscrieri privind dezmembramintele dreptului de proprietate, drepturi reale de garanție și sarcini	Referințe
NU SUNT	

Anexa Nr. 1 La Partea I

Teren

Nr cadastral	Suprafața (mp)*	Observații / Referințe
	Din acte: 459 Masurata: 429	

* Suprafața este determinată în planul de proiecție Stereo 70.



Date referitoare la teren

Crt	Categorie folosință	Intra vilan	Suprafața (mp)	Tarla	Parcelă	Nr. topo	Observații / Referințe
1	curți constructii	DA	429	28	1969	-	

Lungime Segmente

1) Valorile lungimilor segmentelor sunt obținute din proiecție în plan.

Punct început	X / Y	Punct sfârșit	X / Y	Lungime segment (** (m)
1	568.636,744 399.491,336	2	568.638,016 399.487,642	3.907
2	568.638,016 399.487,642	3	568.640,181 399.481,692	6.332
3	568.640,181 399.481,692	4	568.643,495 399.471,102	11.096
4	568.643,495 399.471,102	5	568.645,533 399.463,455	7.914
5	568.645,533 399.463,455	6	568.647,97 399.447,578	16.064

Punct început	X / Y	Punct sfârșit	X / Y	Lungime segment (** (m)
6	568.647,97 399.447,578	7	568.648,531 399.444,356	3.27
7	568.648,531 399.444,356	8	568.654,892 399.445,716	6.505
8	568.654,892 399.445,716	9	568.654,833 399.445,937	0.229
9	568.654,833 399.445,937	10	568.658,519 399.446,777	3.781
10	568.658,519 399.446,777	11	568.649,687 399.479,712	34.099
11	568.649,687 399.479,712	12	568.644,235 399.494,737	15.984
12	568.644,235 399.494,737	13	568.638,693 399.492,591	5.943
13	568.638,693 399.492,591	1	568.636,744 399.491,336	2.318

** Lungimile segmentelor sunt determinate în planul de proiecție Stereo 70 și sunt rotunjite la 1 milimetru.

*** Distanța dintre puncte este formată din segmente cumulate ce sunt mai mici decât valoarea 1 milimetru.

**DATE DESPRE IMOBILUL NR. 6484**

Oficiul de Cadastru și Publicitate Imobiliară PRAHOVA
Biroul de Cadastru și Publicitate Imobiliară Câmpina

A. Partea I. Descrierea imobilului

TEREN Intravilan

Adresa: Loc. Bordenii Mari, Str Crangului, Nr. 4, Jud. Prahova, Indiviziune astfel: Stoica Ioan - c.i. 1/3 Stoica Ioan si Stoica Cristina Varvara - c.i. 2/3

Nr. Crt	Nr cadastral Nr. topografic	Suprafața* (mp)	Observații / Referințe
A1	23379	Din acte: 470 Masurata: 474	Sector cadastral:41 Teren imprejmuit;

Construcții

Crt	Nr cadastral Nr. topografic	Adresa	Observații / Referințe
A1.1	23379-C1	Loc. Bordenii Mari, Str Crangului, Nr. 4, Jud. Prahova	Nr. niveluri:1; S. construita la sol:97 mp; Locuinta

B. Partea II. Proprietari și acte

Inscrieri privitoare la dreptul de proprietate și alte drepturi reale		Referințe
36347 / 29/10/2020		
Act Notarial nr. 3144, din 28/10/2020 emis de N.P. VASILE SAVULESCU;		
B13	Intabulare, drept de PROPRIETATE, dobandit prin Conventie, cota actuala 1/1 1) STOICA VASILE DANIEL	A1, A1.1

C. Partea III. SARCINI .

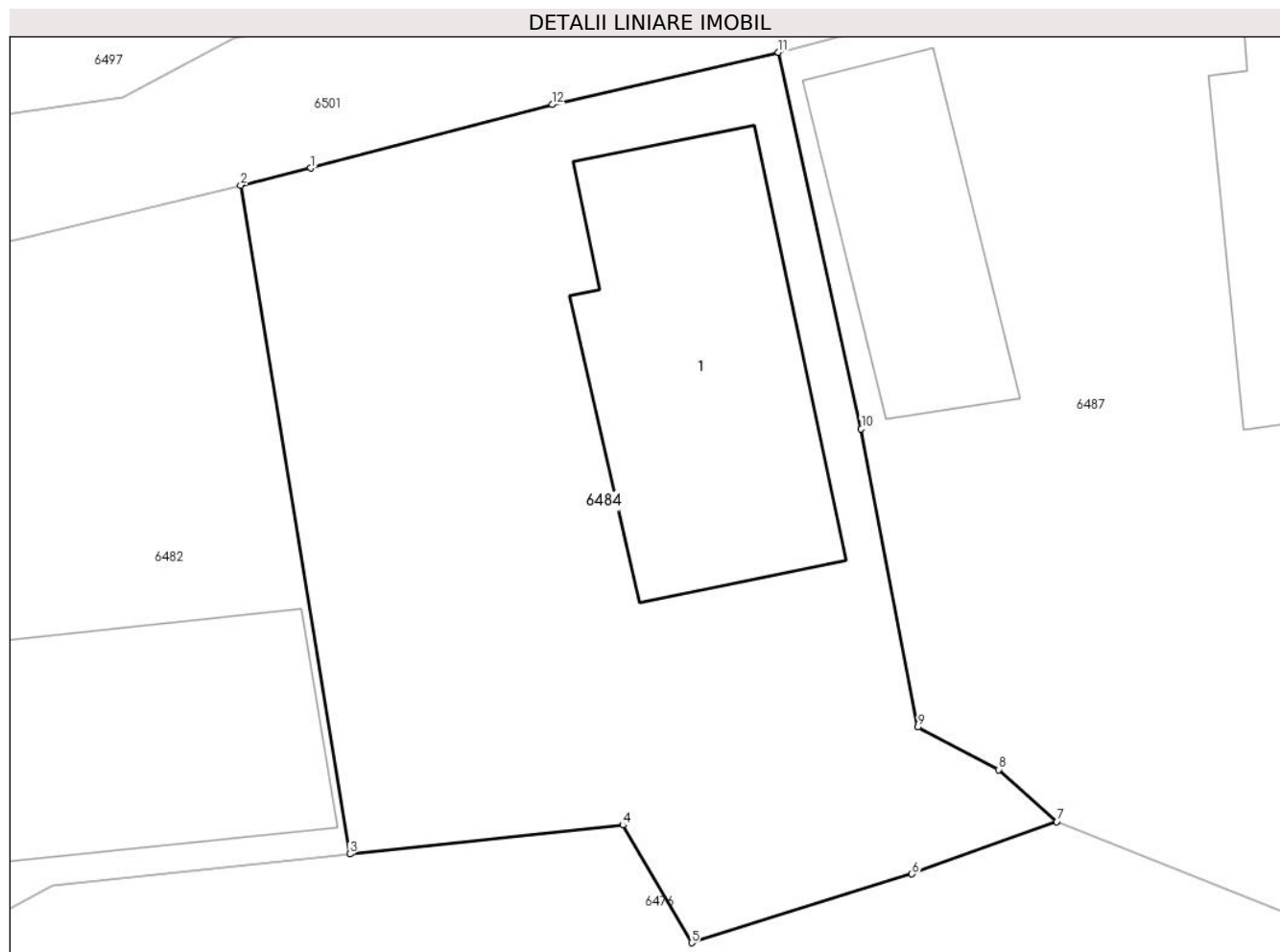
Inscrieri privind dezmembramintele dreptului de proprietate, drepturi reale de garanție și sarcini	Referințe
NU SUNT	

Anexa Nr. 1 La Partea I

Teren

Nr cadastral	Suprafața (mp)*	Observații / Referințe
23379	Din acte: 470 Masurata: 474	

* Suprafața este determinată în planul de proiecție Stereo 70.



Date referitoare la teren

Crt	Categorie folosință	Intra vilan	Suprafața (mp)	Tarla	Parcelă	Nr. topo	Observații / Referințe
1	curți construcții	DA	403	4	304	-	
2	arabil	DA	71	4	303	-	

Date referitoare la construcții

Crt	Număr	Destinație construcție	Supraf. (mp)	Situație juridică	Observații / Referințe
A1.1	23379-C1	construcții de locuințe	97	Cu acte	Nr. niveluri:1; S. construita la sol:97 mp; Locuinta

Lungime Segmente

1) Valorile lungimilor segmentelor sunt obținute din proiecție în plan.

Punct început	X / Y	Punct sfârșit	X / Y	Lungime segment (** (m))
1	568.831,653 399.479,984	2	568.829,369 399.479,428	2.351
2	568.829,369 399.479,428	3	568.832,92 399.457,668	22.048

Punct început	X / Y	Punct sfârșit	X / Y	Lungime segment (** (m)
3	568.832,92 399.457,668	4	568.841,806 399.458,606	8.935
4	568.841,806 399.458,606	5	568.844,049 399.454,775	4.439
5	568.844,049 399.454,775	6	568.851,216 399.457,012	7.508
6	568.851,216 399.457,012	7	568.855,933 399.458,718	5.016
7	568.855,933 399.458,718	8	568.854,035 399.460,409	2.542
8	568.854,035 399.460,409	9	568.851,415 399.461,802	2.967
9	568.851,415 399.461,802	10	568.849,571 399.471,502	9.874
10	568.849,571 399.471,502	11	568.846,875 399.483,751	12.542
11	568.846,875 399.483,751	12	568.839,507 399.482,049	7.562
12	568.839,507 399.482,049	1	568.831,653 399.479,984	8.121

** Lungimile segmentelor sunt determinate în planul de proiecție Stereo 70 și sunt rotunjite la 1 milimetru.

*** Distanța dintre puncte este formată din segmente cumulate ce sunt mai mici decât valoarea 1 milimetru.

**DATE DESPRE IMOBILUL NR. 6485**

Oficiul de Cadastru și Publicitate Imobiliară PRAHOVA
Biroul de Cadastru și Publicitate Imobiliară Câmpina

A. Partea I. Descrierea imobilului

TEREN Intravilan

Adresa: Loc. Bordenii Mari, Str Crangului, Jud. Prahova

Nr. Crt	Nr cadastral Nr. topografic	Suprafața* (mp)	Observații / Referințe
A1		Din acte: 761 Masurata: 765	Sector cadastral:41 Teren imprejmuit;

B. Partea II. Proprietari și acte

Inscrieri privitoare la dreptul de proprietate și alte drepturi reale		Referințe
/		
Act Administrativ nr. 106541, din 24/10/2002 emis de C.J.P.S.D.P.A.T. (titlu de proprietate);		
B1	Intabulare, drept de PROPRIETATE, dobandit prin Reconstituire, cota actuala 1/1 1) STOICA MARIA DEFUNCT:Da	A1

C. Partea III. SARCINI .

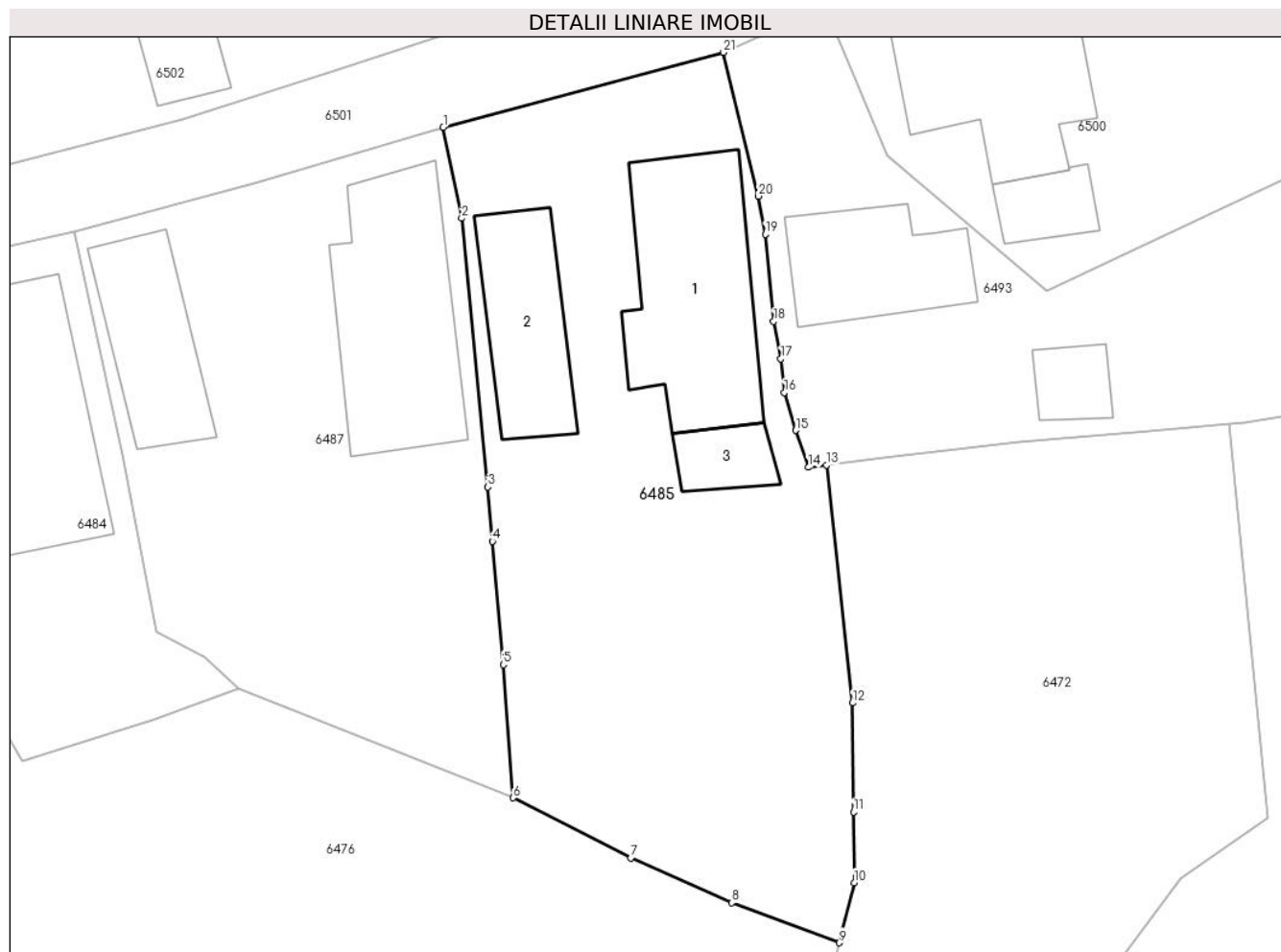
Inscrieri privind dezmembramintele dreptului de proprietate, drepturi reale de garanție și sarcini	Referințe
NU SUNT	

Anexa Nr. 1 La Partea I

Teren

Nr cadastral	Suprafața (mp)*	Observații / Referințe
	Din acte: 761 Masurata: 765	

* Suprafața este determinată în planul de proiecție Stereo 70.



Date referitoare la teren

Crt	Categorie folosință	Intra vilan	Suprafața (mp)	Tarla	Parcelă	Nr. topo	Observații / Referințe
1	curți constructii	DA	657	4	306	-	
2	curți constructii	DA	108	4	306	-	

Date referitoare la construcții

Crt	Număr	Destinație construcție	Supraf. (mp)	Situație juridică	Observații / Referințe
A1.1		construcții de locuințe	93	Fara acte	Nr. niveluri:1; S. construita la sol:93 mp; Locuinta (P).
A1.2		construcții de locuințe	52	Fara acte	Nr. niveluri:1; S. construita la sol:52 mp; Locuinta (P).
A1.3		construcții anexa	17	Fara acte	Nr. niveluri:1; S. construita la sol:17 mp; Anexa (P).

Lungime Segmente

1) Valorile lungimilor segmentelor sunt obținute din proiecție în plan.

Punct început	X / Y	Punct sfârșit	X / Y	Lungime segment (** (m))	Punct început	X / Y	Punct sfârșit	X / Y	Lungime segment (** (m))
---------------	-------	---------------	-------	--------------------------	---------------	-------	---------------	-------	--------------------------

Punct început	X / Y	Punct sfârșit	X / Y	Lungime segment (** (m)
1	568.867,111 399.489,44	2	568.868,12 399.484,47	5.071
3	568.869,559 399.469,75	4	568.869,803 399.466,779	2.981
5	568.870,408 399.460,031	6	568.870,938 399.452,735	7.315
7	568.877,39 399.449,449	8	568.882,897 399.446,987	6.032
9	568.888,801 399.444,803	10	568.889,605 399.448,087	3.381
11	568.889,574 399.451,972	12	568.889,526 399.457,932	5.96
13	568.888,088 399.470,95	14	568.887,094 399.470,831	1.002
15	568.886,408 399.472,857	16	568.885,784 399.474,932	2.167
17	568.885,597 399.476,771	18	568.885,194 399.478,817	2.085
19	568.884,747 399.483,599	20	568.884,36 399.485,683	2.12
21	568.882,456 399.493,548	1	568.867,111 399.489,44	15.885

Punct început	X / Y	Punct sfârșit	X / Y	Lungime segment (** (m)
2	568.868,12 399.484,47	3	568.869,559 399.469,75	14.79
4	568.869,803 399.466,779	5	568.870,408 399.460,031	6.775
6	568.870,938 399.452,735	7	568.877,39 399.449,449	7.241
8	568.882,897 399.446,987	9	568.888,801 399.444,803	6.295
10	568.889,605 399.448,087	11	568.889,574 399.451,972	3.885
12	568.889,526 399.457,932	13	568.888,088 399.470,95	13.097
14	568.887,094 399.470,831	15	568.886,408 399.472,857	2.139
16	568.885,784 399.474,932	17	568.885,597 399.476,771	1.848
18	568.885,194 399.478,817	19	568.884,747 399.483,599	4.803
20	568.884,36 399.485,683	21	568.882,456 399.493,548	8.092

** Lungimile segmentelor sunt determinate în planul de proiecție Stereo 70 și sunt rotunjite la 1 milimetru.

*** Distanța dintre puncte este formată din segmente cumulate ce sunt mai mici decât valoarea 1 milimetru.

**DATE DESPRE IMOBILUL NR. 6486**

Oficiul de Cadastru și Publicitate Imobiliară PRAHOVA
Biroul de Cadastru și Publicitate Imobiliară Câmpina

A. Partea I. Descrierea imobilului

TEREN Intravilan

Adresa: Loc. Bordenii Mari, Str Stadionului, Nr. 7, Jud. Prahova

Nr. Crt	Nr cadastral Nr. topografic	Suprafața* (mp)	Observații / Referințe
A1	22065	Din acte: 380 Masurata: 386	Sector cadastral:41 Teren imprejmuit;

Construcții

Crt	Nr cadastral Nr. topografic	Adresa	Observații / Referințe
A1.1	22065-C1	Loc. Bordenii Mari, Str Stadionului, Nr. 7, Jud. Prahova	Nr. niveluri:1; S. construita la sol:109 mp; Locuinta C1 (parter), suprafata construita la sol S =109mp. Anul construirii 1945

B. Partea II. Proprietari și acte

Inscrieri privitoare la dreptul de proprietate și alte drepturi reale	Referințe
49286 / 28/10/2022 Act Administrativ nr. C10265, din 26/10/2022 emis de OCPI PRAHOVA (act administrativ nr 15491 din 20.10.2022, emis de OCPI PRAHOVA);	
B2 se actualizeaza informatiile cadastrale in baza referatului nr C10265/26.10.2022 emis de OCPI Prahova	A1, A1.1
2640 / 25/01/2024 Act Notarial nr. 88, din 19/01/2024 emis de Poeana Alexandru Razvan Ionut;	
B3 Intabulare, drept de PROPRIETATE, dobandit prin Conventie, cota actuala 1/1 1) BARBU GEORGE-VALENTIN 2) BARBU ANCA LIANA	A1, A1.1

C. Partea III. SARCINI

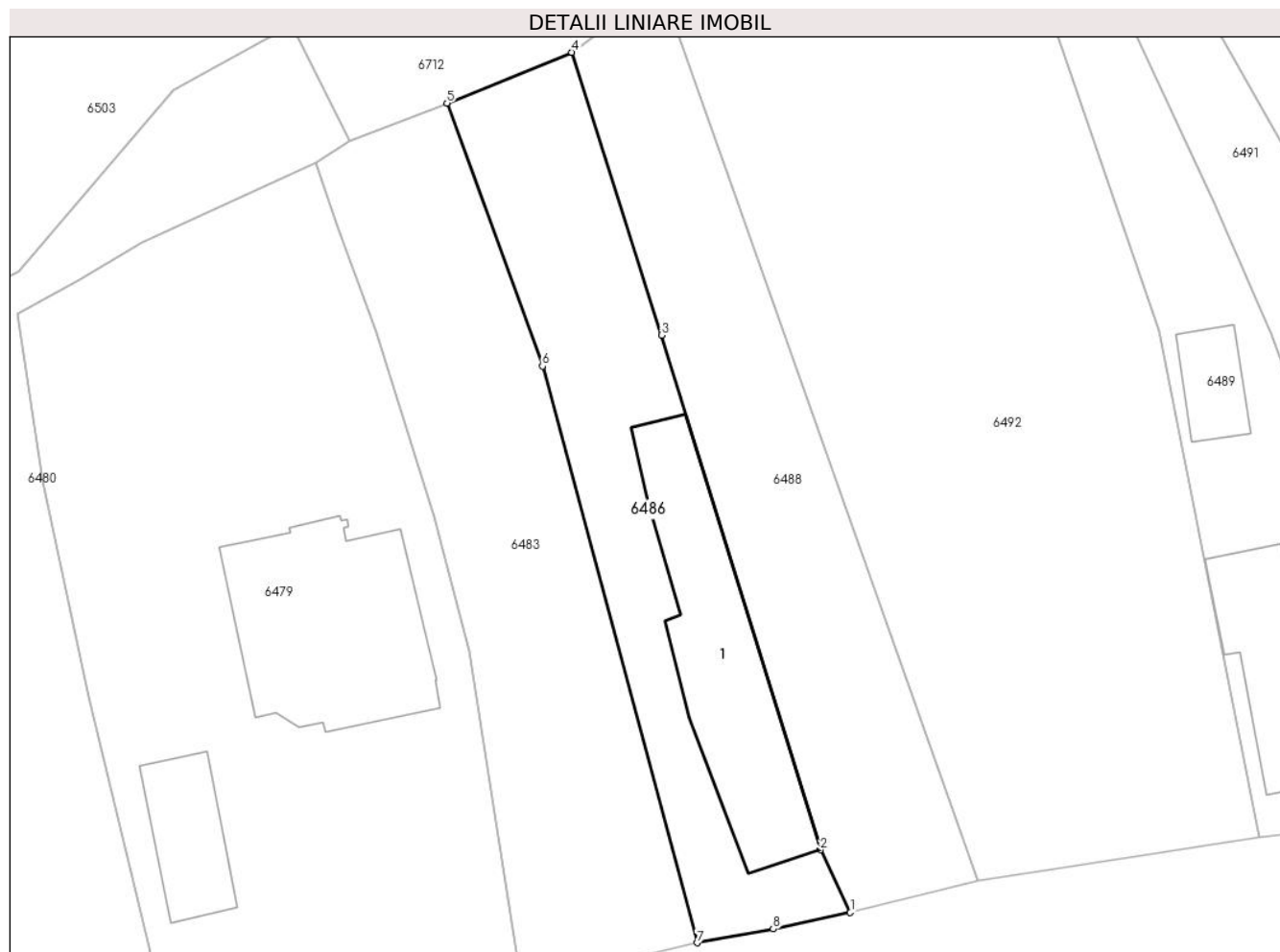
Inscrieri privind dezmembramintele dreptului de proprietate, drepturi reale de garanție și sarcini	Referințe
23424 / 14/08/2020 Act Notarial nr. 2919, din 06/07/1989 emis de NOTARIATUL DE STAT LOCAL CAMPINA (act administrativ nr DM 988669 din 09.07.2001, emis de PRIMARIA COMUNEI SCORTENI;act administrativ nr DS 138063 din 30.01.2008, emis de PRIMARIA COMUNEI SCORTENI);	
C1 se radiaza obligatia de intretinere si ingrijire si dreptul de uzufruct viager constituite in favoarea lui Bobea Constantin si Bobea Aurica si transcrise in RTI sub nr 795-798/1989 intrucat beneficiarii au decedat	A1, A1.1
2640 / 25/01/2024 Act Notarial nr. 88, din 19/01/2024 emis de Poeana Alexandru Razvan Ionut;	
C2 Intabulare, drept de UZUFRUCT VIAGER, dobandit prin Conventie, cota actuala 1/1, cota initiala 1/1 1) BARBU MARIN 2) BARBU SEVASTA	A1, A1.1

Anexa Nr. 1 La Partea I

Teren

Nr cadastral	Suprafața (mp)*	Observații / Referințe
22065	Din acte: 380 Masurata: 386	

* Suprafața este determinată în planul de proiecție Stereo 70.



Date referitoare la teren

Crt	Categorie folosință	Intra vilan	Suprafața (mp)	Tarla	Parcelă	Nr. topo	Observații / Referințe
1	curți constructii	DA	386	28	1970	-	

Date referitoare la construcții

Crt	Număr	Destinație construcție	Supraf. (mp)	Situație juridică	Observații / Referințe
A1.1	22065-C1	construcții de locuințe	109	Cu acte	Nr. niveluri:1; S. construita la sol:109 mp; Locuinta C1 (parter), suprafata construita la sol S =109mp. Anul construirii 1945

Lungime Segmente

1) Valorile lungimilor segmentelor sunt obținute din proiecție în plan.

Punct început	X / Y	Punct sfârșit	X / Y	Lungime segment (** (m)
1	568.667,277 399.448,509	2	568.665,566 399.452,089	3.968
2	568.665,566 399.452,089	3	568.656,486 399.481,481	30.763
3	568.656,486 399.481,481	4	568.651,373 399.497,626	16.935

Punct început	X / Y	Punct sfârșit	X / Y	Lungime segment (** (m)
4	568.651,373 399.497,626	5	568.644,235 399.494,737	7.7
5	568.644,235 399.494,737	6	568.649,687 399.479,712	15.984
6	568.649,687 399.479,712	7	568.658,519 399.446,777	34.099
7	568.658,519 399.446,777	8	568.662,87 399.447,561	4.421
8	568.662,87 399.447,561	1	568.667,277 399.448,509	4.508

** Lungimile segmentelor sunt determinate în planul de proiecție Stereo 70 și sunt rotunjite la 1 milimetru.

*** Distanța dintre puncte este formată din segmente cumulate ce sunt mai mici decât valoarea 1 milimetru.

**DATE DESPRE IMOBILUL NR. 6487**

Oficiul de Cadastru și Publicitate Imobiliară PRAHOVA
Biroul de Cadastru și Publicitate Imobiliară Câmpina

A. Partea I. Descrierea imobilului

TEREN Intravilan

Nr. CF vechi:21
Nr. cadastral vechi:21

Adresa: Loc. Bordenii Mari, Jud. Prahova

Nr. Crt	Nr cadastral Nr. topografic	Suprafața* (mp)	Observații / Referințe
A1	21357	Din acte: 587 Masurata: 593	Sector cadastral:41 Teren imprejmuit;

Construcții

Crt	Nr cadastral Nr. topografic	Adresa	Observații / Referințe
A1.1	21357-C1	Loc. Bordenii Mari, Jud. Prahova	Nr. niveluri:1; S. construita la sol:92 mp; Locuinta
A1.2	21357-C2	Loc. Bordenii Mari, Jud. Prahova	Nr. niveluri:1; S. construita la sol:51 mp; Anexa

B. Partea II. Proprietari și acte

Inscrieri privitoare la dreptul de proprietate și alte drepturi reale		Referințe
5044 / 09/02/2021		
Act Notarial nr. 350, din 08/02/2021 emis de NP VASILE SAVULESCU;		
B5	Intabulare, drept de PROPRIETATE, dobandit prin Conventie, cota actuala 1/1 1) BOGATOIU VASILICA 2) BOGĂȚOIU IULIAN-ADRIAN	A1, A1.1, A1.2

C. Partea III. SARCINI

Inscrieri privind dezmembramintele dreptului de proprietate, drepturi reale de garanție și sarcini		Referințe
5044 / 09/02/2021		
Act Administrativ nr. 419228, din 07/12/2020 emis de PRIMARIA COMUNEI SCORTENI;		
C2	se radiaza obligatia de intretinere pe tot timpul vietii si inmormantare., inscrisa prin inch.45/2000, de sub C1, intrucat beneficiara acestui drept a decedat	A1, A1.1, A1.2

Anexa Nr. 1 La Partea I

Teren

Nr cadastral	Suprafața (mp)*	Observații / Referințe
21357	Din acte: 587 Masurata: 593	

* Suprafața este determinată în planul de proiecție Stereo 70.



Date referitoare la teren

Crt	Categorie folosință	Intra vilan	Suprafața (mp)	Tarla	Parcelă	Nr. topo	Observații / Referințe
1	curți constructii	DA	593	-	-	-	

Date referitoare la construcții

Crt	Număr	Destinație construcție	Supraf. (mp)	Situație juridică	Observații / Referințe
A1.1	21357-C1	construcții de locuințe	92	Cu acte	Nr. niveluri:1; S. construita la sol:92 mp; Locuinta
A1.2	21357-C2	construcții anexa	51	Cu acte	Nr. niveluri:1; S. construita la sol:51 mp; Anexa

Lungime Segmente

1) Valorile lungimilor segmentelor sunt obținute din proiecție în plan.

Punct început	X / Y	Punct sfârșit	X / Y	Lungime segment (** (m)
1	568.856,739 399.486,382	2	568.846,875 399.483,751	10.209
2	568.846,875 399.483,751	3	568.849,571 399.471,502	12.542

Punct început	X / Y	Punct sfârșit	X / Y	Lungime segment (** (m)
3	568.849,571 399.471,502	4	568.851,415 399.461,802	9.874
4	568.851,415 399.461,802	5	568.854,035 399.460,409	2.967
5	568.854,035 399.460,409	6	568.855,933 399.458,718	2.542
6	568.855,933 399.458,718	7	568.870,938 399.452,735	16.154
7	568.870,938 399.452,735	8	568.870,408 399.460,031	7.315
8	568.870,408 399.460,031	9	568.869,803 399.466,779	6.775
9	568.869,803 399.466,779	10	568.869,559 399.469,75	2.981
10	568.869,559 399.469,75	11	568.868,12 399.484,47	14.79
11	568.868,12 399.484,47	12	568.867,111 399.489,44	5.071
12	568.867,111 399.489,44	1	568.856,739 399.486,382	10.813

** Lungimile segmentelor sunt determinate în planul de proiecție Stereo 70 și sunt rotunjite la 1 milimetru.

*** Distanța dintre puncte este formată din segmente cumulate ce sunt mai mici decât valoarea 1 milimetru.

**DATE DESPRE IMOBILUL NR. 6488**

Oficiul de Cadastru și Publicitate Imobiliară PRAHOVA
Biroul de Cadastru și Publicitate Imobiliară Câmpina

A. Partea I. Descrierea imobilului

TEREN Intravilan

Adresa: Loc. Bordenii Mari, Jud. Prahova

Nr. Crt	Nr cadastral Nr. topografic	Suprafața* (mp)	Observații / Referințe
A1		370	Sector cadastral:41 Teren imprejmuit;

B. Partea II. Proprietari și acte

Inscrieri privitoare la dreptul de proprietate și alte drepturi reale		Referințe
/		
Act Normativ nr. 7, din 13/03/1996 emis de Parlamentul României (lege);		
B1	Inscrierea provizorie, drept de PROPRIETATE, dobandit prin Lege, cota actuala 1/1 1) NEIDENTIFICAT NEIDENTIFICAT	A1
B2	Se noteaza faptul ca imobilul are proprietar neidentificat.	A1

C. Partea III. SARCINI .

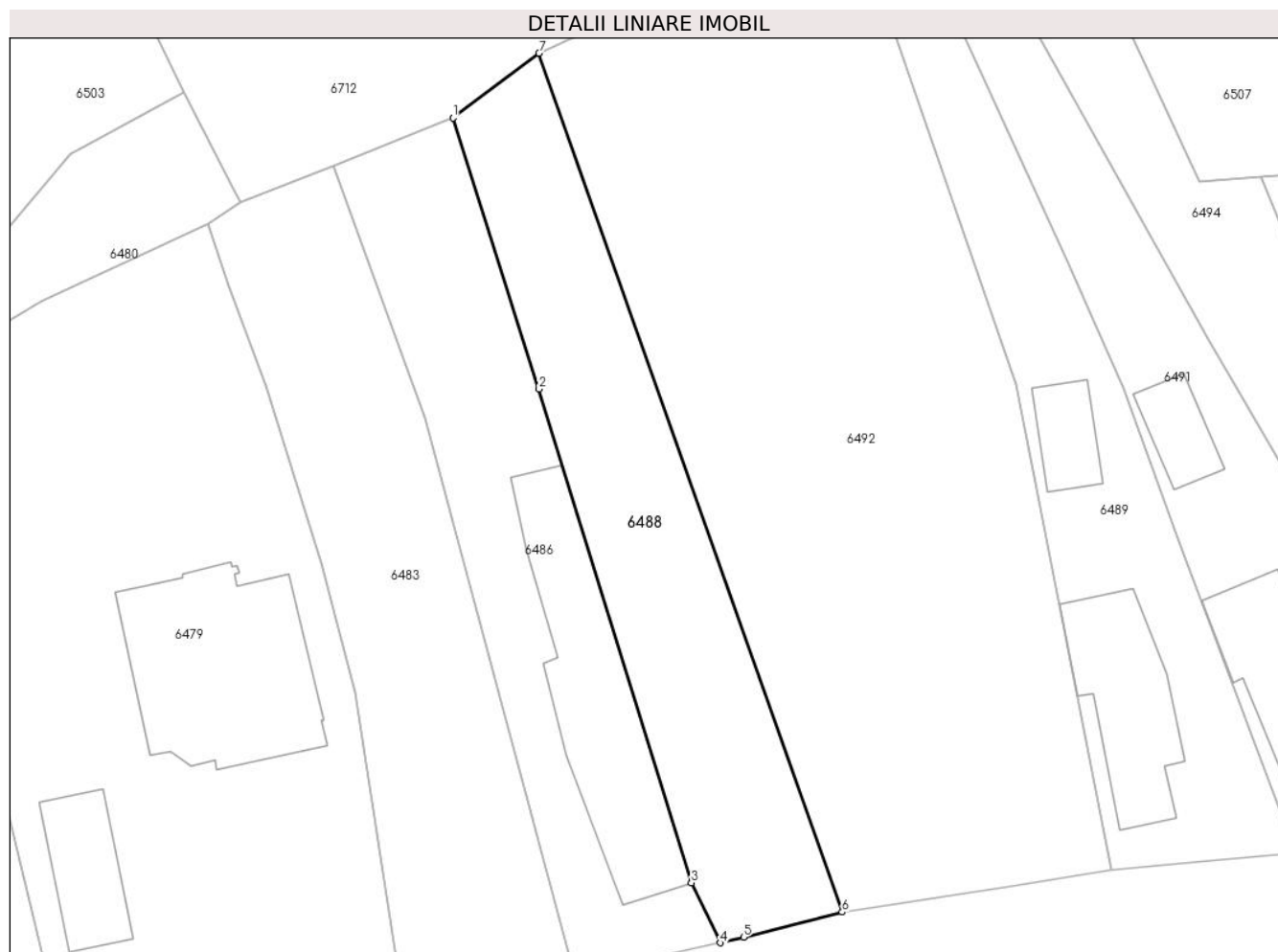
Inscrieri privind dezmembramintele dreptului de proprietate, drepturi reale de garanție și sarcini	Referințe
NU SUNT	

Anexa Nr. 1 La Partea I

Teren

Nr cadastral	Suprafața (mp)*	Observații / Referințe
	370	

* Suprafața este determinată în planul de proiecție Stereo 70.



Date referitoare la teren

Crt	Categorie folosință	Intravilan	Suprafața (mp)	Tarla	Parcelă	Nr. topo	Observații / Referințe
1	curți constructii	DA	370	28	1971	-	

Lungime Segmente

1) Valorile lungimilor segmentelor sunt obținute din proiecție în plan.

Punct început	X / Y	Punct sfârșit	X / Y	Lungime segment (** (m)
1	568.651,373 399.497,626	2	568.656,486 399.481,481	16.935
2	568.656,486 399.481,481	3	568.665,566 399.452,089	30.763
3	568.665,566 399.452,089	4	568.667,277 399.448,509	3.968
4	568.667,277 399.448,509	5	568.668,678 399.448,842	1.44
5	568.668,678 399.448,842	6	568.674,551 399.450,339	6.061

Punct început	X / Y	Punct sfârșit	X / Y	Lungime segment (** (m)
6	568.674,551 399.450,339	7	568.656,478 399.501,484	54.244
7	568.656,478 399.501,484	1	568.651,373 399.497,626	6.399

** Lungimile segmentelor sunt determinate în planul de proiecție Stereo 70 și sunt rotunjite la 1 milimetru.

*** Distanța dintre puncte este formată din segmente cumulate ce sunt mai mici decât valoarea 1 milimetru.

**DATE DESPRE IMOBILUL NR. 6489**

Oficiul de Cadastru și Publicitate Imobiliară PRAHOVA
Biroul de Cadastru și Publicitate Imobiliară Câmpina

A. Partea I. Descrierea imobilului

TEREN Intravilan

Adresa: Loc. Bordenii Mari, Str Stadionului, Nr. 13, Jud. Prahova, T 28 ; CC 1974

Nr. Crt	Nr cadastral Nr. topografic	Suprafața* (mp)	Observații / Referințe
A1	24455	Din acte: 395 Masurata: 387	Sector cadastral:41 Teren imprejmuit; T 28 ; CC 1974

Construcții

Crt	Nr cadastral Nr. topografic	Adresa	Observații / Referințe
A1.1	24455-C1	Loc. Bordenii Mari, Str Stadionului, Nr. 13, Jud. Prahova	Nr. niveluri:1; S. construita la sol:62 mp; LOCUINTA (P) ; Sc desf. = 62.00 mp ; An constr. - 1973 .
A1.2	24455-C2	Loc. Bordenii Mari, Str Stadionului, Nr. 13, Jud. Prahova	Nr. niveluri:1; S. construita la sol:21 mp; ANEXA (P) ; Sc desf. = 21.00 mp ; An constr. - 1978 .

B. Partea II. Proprietari și acte

Inscrieri privitoare la dreptul de proprietate și alte drepturi reale		Referințe
42594 / 08/09/2023		
Hotarare Judecatoreasca nr. 3955, din 10/12/2008 emis de JUDECATORIA CAMPINA (act administrativ nr 11870 din 21.08.2023, emis de PRIMARIA SCORTENI);		
B1	Intabulare, drept de PROPRIETATE, dobandit prin Hotarare Judecatoreasca, cota actuala 1/1 1) CHITU GETA	A1, A1.1, A1.2

C. Partea III. SARCINI .

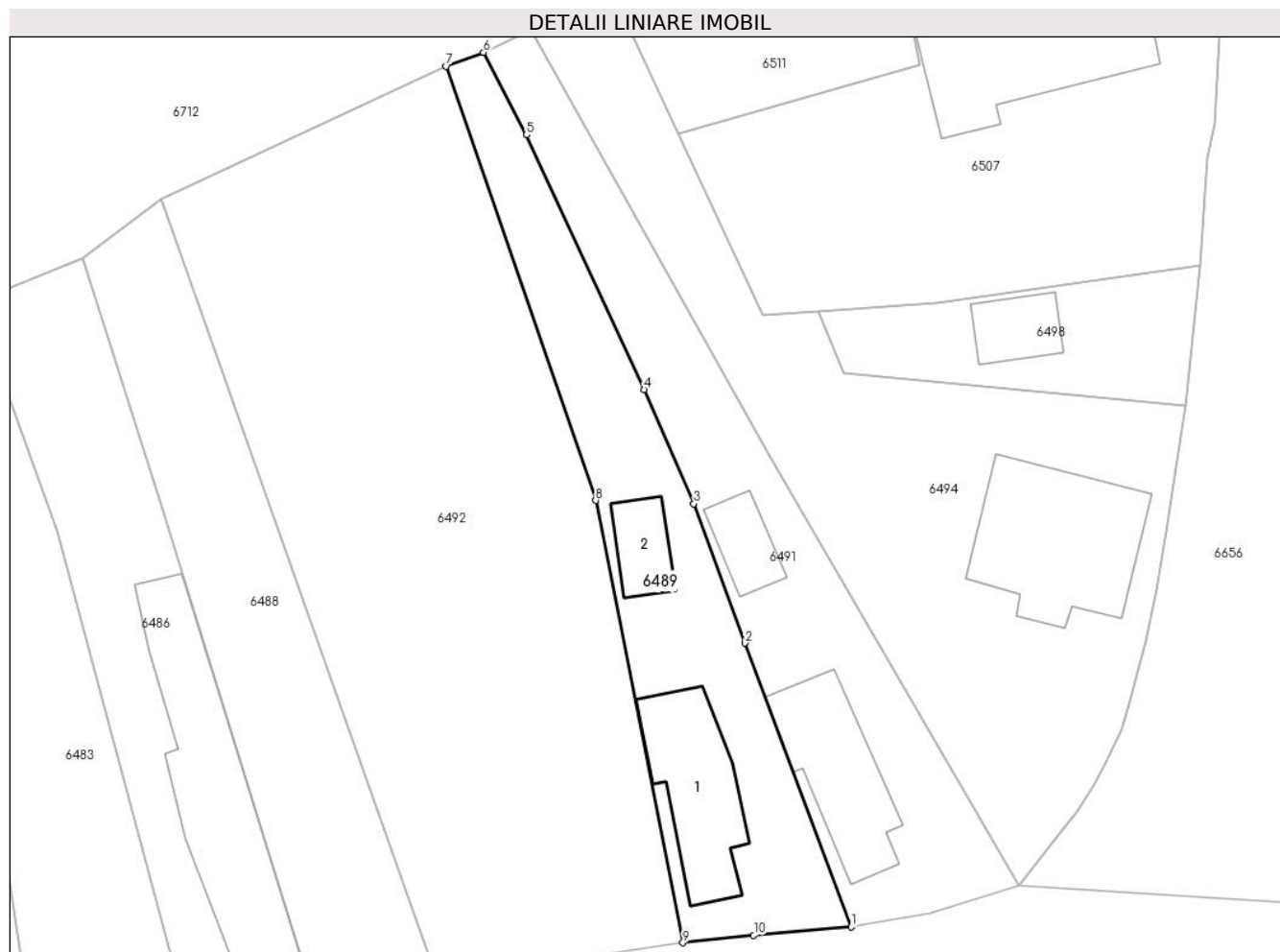
Inscrieri privind dezmembramintele dreptului de proprietate, drepturi reale de garanție și sarcini	Referințe
NU SUNT	

Anexa Nr. 1 La Partea I

Teren

Nr cadastral	Suprafața (mp)*	Observații / Referințe
24455	Din acte: 395 Masurata: 387	T 28 ; CC 1974

* Suprafața este determinată în planul de proiecție Stereo 70.



Date referitoare la teren

Crt	Categorie folosință	Intra vilan	Suprafața (mp)	Tarla	Parcelă	Nr. topo	Observații / Referințe
1	curți constructii	DA	387	28	1974	-	

Date referitoare la construcții

Crt	Număr	Destinație construcție	Supraf. (mp)	Situație juridică	Observații / Referințe
A1.1	24455-C1	construcții de locuințe	62	Cu acte	Nr. niveluri:1; S. construita la sol:62 mp; LOCUINTA (P) ; Sc desf. = 62.00 mp ; An constr. - 1973 .
A1.2	24455-C2	construcții anexa	21	Cu acte	Nr. niveluri:1; S. construita la sol:21 mp; ANEXA (P) ; Sc desf. = 21.00 mp ; An constr. - 1978 .

Lungime Segmente

1) Valorile lungimilor segmentelor sunt obținute din proiecție în plan.

Punct început	X / Y	Punct sfârșit	X / Y	Lungime segment (** (m)
1	568.701,605 399.453,859	2	568.694,655 399.472,417	19.817
2	568.694,655 399.472,417	3	568.691,321 399.481,541	9.714

Punct început	X / Y	Punct sfârșit	X / Y	Lungime segment (** (m)
3	568.691,321 399.481,541	4	568.688,049 399.489,003	8.148
4	568.688,049 399.489,003	5	568.680,381 399.505,658	18.335
5	568.680,381 399.505,658	6	568.677,561 399.511,06	6.093
6	568.677,561 399.511,06	7	568.675,124 399.510,152	2.601
7	568.675,124 399.510,152	8	568.684,903 399.481,752	30.037
8	568.684,903 399.481,752	9	568.690,604 399.452,815	29.493
9	568.690,604 399.452,815	10	568.695,236 399.453,309	4.658
10	568.695,236 399.453,309	1	568.701,605 399.453,859	6.393

** Lungimile segmentelor sunt determinate în planul de proiecție Stereo 70 și sunt rotunjite la 1 milimetru.

*** Distanța dintre puncte este formată din segmente cumulate ce sunt mai mici decât valoarea 1 milimetru.

**DATE DESPRE IMOBILUL NR. 6490**

Oficiul de Cadastru și Publicitate Imobiliară PRAHOVA
Biroul de Cadastru și Publicitate Imobiliară Câmpina

A. Partea I. Descrierea imobilului

TEREN Necunoscut

Adresa: Loc. Bordenii Mari, Jud. Prahova

Nr. Crt	Nr cadastral Nr. topografic	Suprafața* (mp)	Observații / Referințe
A1		502	Sector cadastral:41 Teren neimprejmuit;

B. Partea II. Proprietari și acte

Inscrieri privitoare la dreptul de proprietate și alte drepturi reale	Referințe
/	
Act Administrativ nr. 32, din 27/09/1999 emis de Consiliul Local al Comunei Scorteni (Hotararea);	
B1	A1
Intabulare, drept de PROPRIETATE, dobandit prin Lege, cota actuala 1/1	
1) Comuna Scorteni - domeniul public, CIF:99999999999999	

C. Partea III. SARCINI .

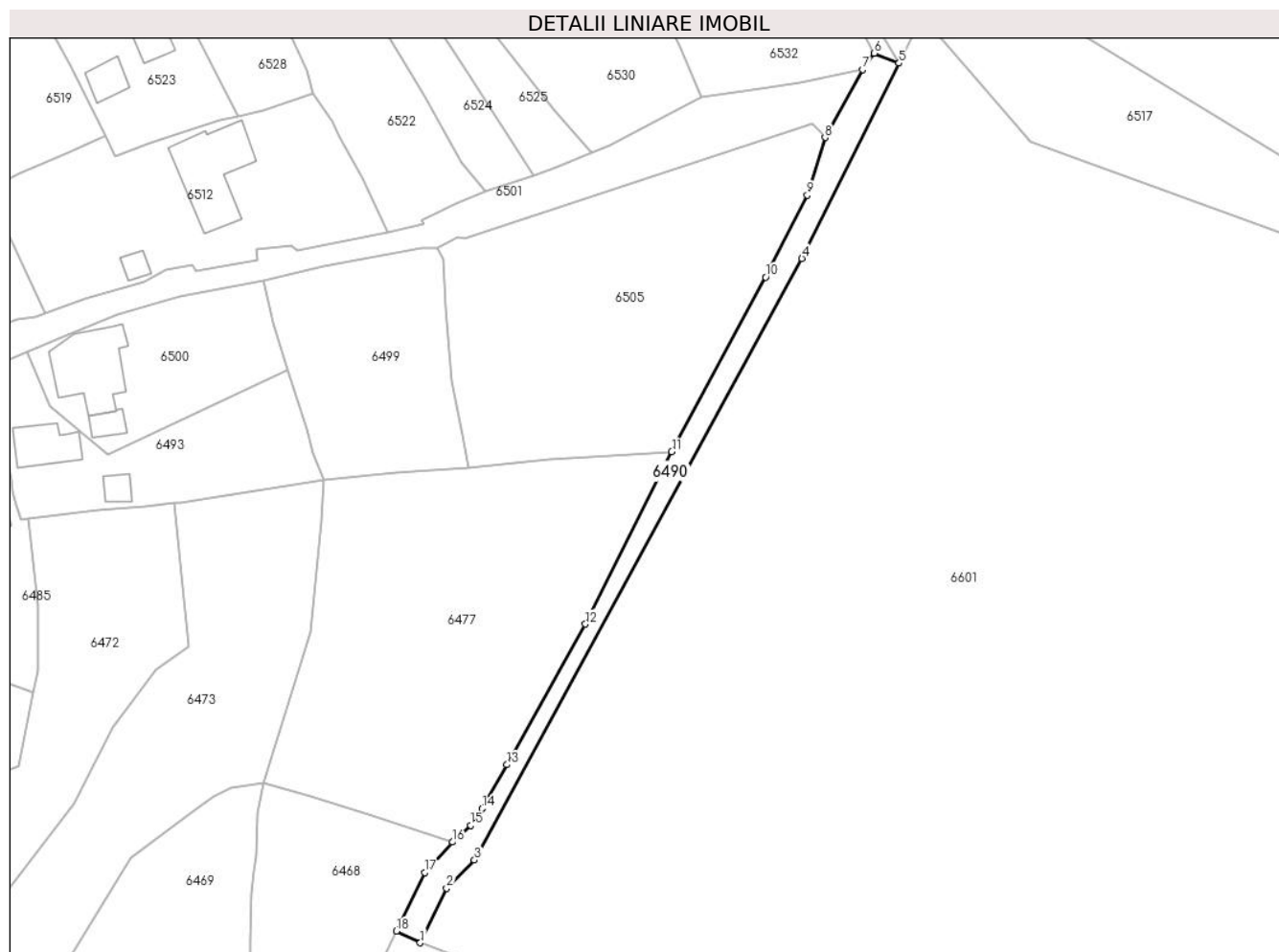
Inscrieri privind dezmembramintele dreptului de proprietate, drepturi reale de garanție și sarcini	Referințe
NU SUNT	

Anexa Nr. 1 La Partea I

Teren

Nr cadastral	Suprafața (mp)*	Observații / Referințe
	502	

* Suprafața este determinată în planul de proiecție Stereo 70.



Date referitoare la teren

Crt	Categorie folosință	Intravilan	Suprafața (mp)	Tarla	Parcelă	Nr. topo	Observații / Referințe
1	drum	DA	56	25	-	-	
2	drum	DA	5	25	-	-	
3	drum	NU	441	25	-	-	

Lungime Segmente

1) Valorile lungimilor segmentelor sunt obținute din proiecție în plan.

Punct început	X / Y	Punct sfârșit	X / Y	Lungime segment (** (m)
1	568.947,108 399.407,183	2	568.951,061 399.415,397	9.116
2	568.951,061 399.415,397	3	568.955,259 399.419,614	5.95
3	568.955,259 399.419,614	4	569.004,502 399.510,014	102.942
4	569.004,502 399.510,014	5	569.019,107 399.539,362	32.782

Punct început	X / Y	Punct sfârșit	X / Y	Lungime segment (** (m)
5	569.019,107 399.539,362	6	569.015,374 399.540,858	4.021
6	569.015,374 399.540,858	7	569.013,602 399.538,416	3.017
7	569.013,602 399.538,416	8	569.007,972 399.528,2	11.665
8	569.007,972 399.528,2	9	569.005,316 399.519,509	9.088
9	569.005,316 399.519,509	10	568.999,04 399.507,197	13.819
10	568.999,04 399.507,197	11	568.984,93 399.480,946	29.803
11	568.984,93 399.480,946	12	568.971,951 399.455,061	28.957
12	568.971,951 399.455,061	13	568.960,126 399.433,945	24.202
13	568.960,126 399.433,945	14	568.956,425 399.427,33	7.58
14	568.956,425 399.427,33	15	568.954,719 399.424,816	3.038
15	568.954,719 399.424,816	16	568.951,965 399.422,318	3.718
16	568.951,965 399.422,318	17	568.947,75 399.417,74	6.223
17	568.947,75 399.417,74	18	568.943,504 399.408,918	9.791
18	568.943,504 399.408,918	1	568.947,108 399.407,183	4.0

** Lungimile segmentelor sunt determinate în planul de proiecție Stereo 70 și sunt rotunjite la 1 milimetru.

*** Distanța dintre puncte este formată din segmente cumulate ce sunt mai mici decât valoarea 1 milimetru.

**DATE DESPRE IMOBILUL NR. 6491**

Oficiul de Cadastru și Publicitate Imobiliară PRAHOVA
Biroul de Cadastru și Publicitate Imobiliară Câmpina

A. Partea I. Descrierea imobilului

TEREN Intravilan

Nr. CF vechi:6
Nr. cadastral vechi:8

Adresa: Loc. Bordenii Mari, Nr. 71, Jud. Prahova

Nr. Crt	Nr cadastral Nr. topografic	Suprafața* (mp)	Observații / Referințe
A1	21352	406	Sector cadastral:41 Teren imprejmuit;

Construcții

Crt	Nr cadastral Nr. topografic	Adresa	Observații / Referințe
A1.1	21352-C1	Loc. Bordenii Mari, Nr. 71, Jud. Prahova	Nr. niveluri:1; S. construita la sol:61 mp; Locuinta
A1.2	21352-C2	Loc. Bordenii Mari, Nr. 71, Jud. Prahova	Nr. niveluri:1; S. construita la sol:20 mp; Anexa

B. Partea II. Proprietari și acte

Inscrieri privitoare la dreptul de proprietate și alte drepturi reale	Referințe
414 / 17/09/1999	
Act Notarial nr. 2990, din 31/08/1999 emis de NP Musat M-Savulescu V-Ivan M;	
B1	Intabulare, drept de PROPRIETATE cumparare ca bun comun, dobandit prin Conventie, cota actuala 1/1
	1) BRASOV CONSTANTIN
	2) BRASOV IOANA
	<i>OBSERVATII: (provenita din conversia CF 6)</i>

C. Partea III. SARCINI

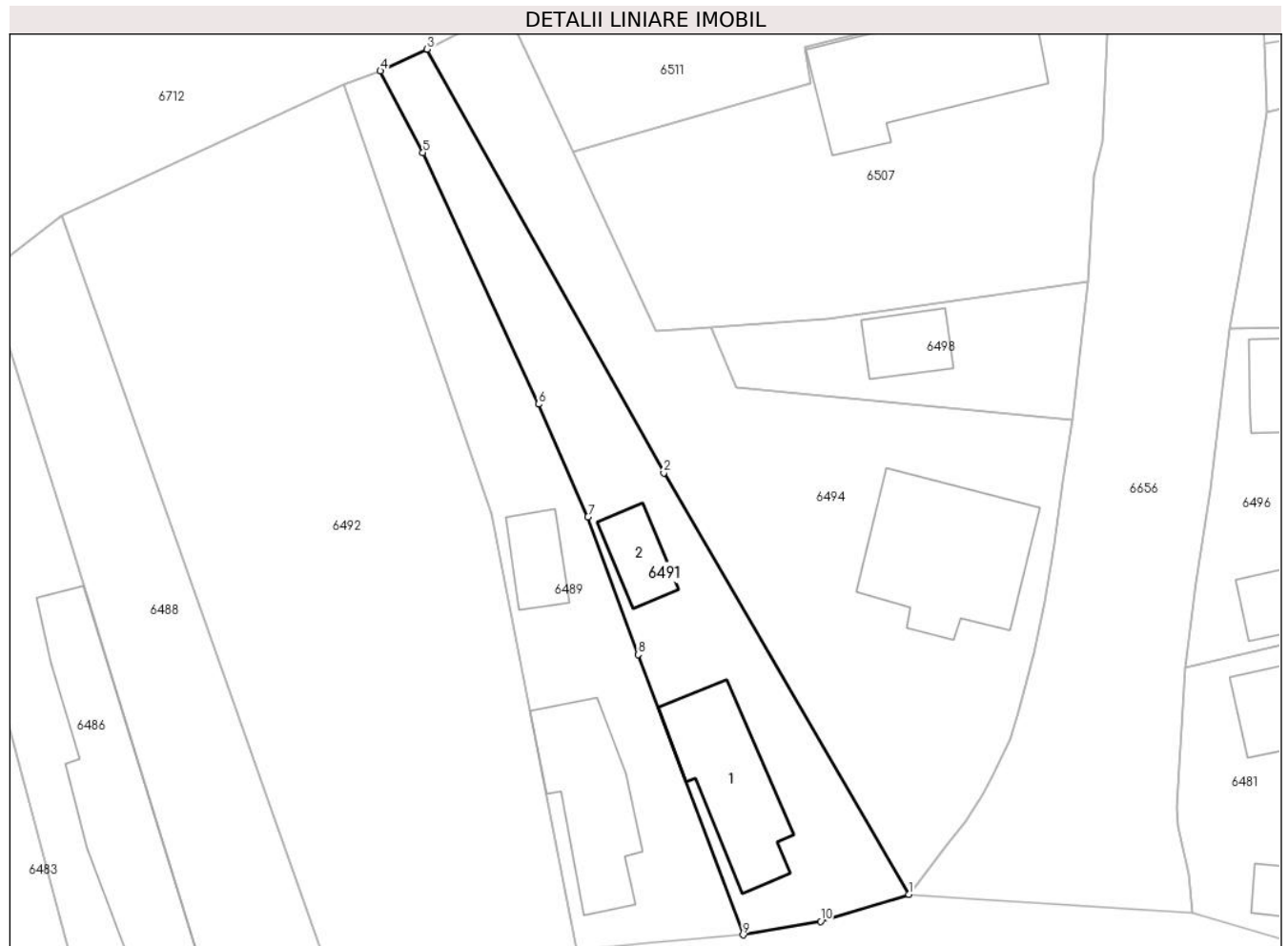
Inscrieri privind dezmembramintele dreptului de proprietate, drepturi reale de garanție și sarcini	Referințe
414 / 17/09/1999	
Act Notarial nr. 2990, din 31/08/1999 emis de NP Musat M-Savulescu V-Ivan M;	
C1	Intabulare, drept de IPOTECA LEGALA, Valoare:0 se intabuleaza obligatia de intretinere si ingrijire pe tot timpul vietii, dobandit prin Conventie, cota actuala 1/1, cota initiala 1/1
	1) IVAN ANGHEL
	2) IVAN ANCA
	<i>OBSERVATII: (provenita din conversia CF 6)</i>

Anexa Nr. 1 La Partea I

Teren

Nr cadastral	Suprafața (mp)*	Observații / Referințe
21352	406	

* Suprafața este determinată în planul de proiecție Stereo 70.



Date referitoare la teren

Crt	Categorie folosință	Intra vilan	Suprafața (mp)	Tarla	Parcelă	Nr. topo	Observații / Referințe
1	curți constructii	DA	406	-	-	-	

Date referitoare la construcții

Crt	Număr	Destinație construcție	Supraf. (mp)	Situație juridică	Observații / Referințe
A1.1	21352-C1	construcții de locuințe	61	Cu acte	Nr. niveluri:1; S. construita la sol:61 mp; Locuinta
A1.2	21352-C2	construcții anexa	20	Cu acte	Nr. niveluri:1; S. construita la sol:20 mp; Anexa

Lungime Segmente

1) Valorile lungimilor segmentelor sunt obținute din proiecție în plan.

Punct început	X / Y	Punct sfârșit	X / Y	Lungime segment (** (m)
1	568.712,588 399.456,543	2	568.696,352 399.484,456	32.291
2	568.696,352 399.484,456	3	568.680,663 399.512,505	32.139
3	568.680,663 399.512,505	4	568.677,561 399.511,06	3.422

Punct început	X / Y	Punct sfârșit	X / Y	Lungime segment (** (m)
4	568.677,561 399.511,06	5	568.680,381 399.505,658	6.093
5	568.680,381 399.505,658	6	568.688,049 399.489,003	18.335
6	568.688,049 399.489,003	7	568.691,321 399.481,541	8.148
7	568.691,321 399.481,541	8	568.694,655 399.472,417	9.714
8	568.694,655 399.472,417	9	568.701,605 399.453,859	19.817
9	568.701,605 399.453,859	10	568.706,749 399.454,761	5.222
10	568.706,749 399.454,761	1	568.712,588 399.456,543	6.105

** Lungimile segmentelor sunt determinate în planul de proiecție Stereo 70 și sunt rotunjite la 1 milimetru.

*** Distanța dintre puncte este formată din segmente cumulate ce sunt mai mici decât valoarea 1 milimetru.

**DATE DESPRE IMOBILUL NR. 6492**

Oficiul de Cadastru și Publicitate Imobiliară PRAHOVA
Biroul de Cadastru și Publicitate Imobiliară Câmpina

A. Partea I. Descrierea imobilului

TEREN Intravilan

Adresa: Loc. Bordenii Mari, Jud. Prahova

Nr. Crt	Nr cadastral Nr. topografic	Suprafața* (mp)	Observații / Referințe
A1		1.095	Sector cadastral:41 Teren imprejmuit;

B. Partea II. Proprietari și acte

Inscrieri privitoare la dreptul de proprietate și alte drepturi reale		Referințe
/		
Act Administrativ nr. 95, din 29/11/2023 emis de Consiliul Local al Comunei Scorteni (Proces verbal de punere in posesie);		
B1	Inscrierea posesiei, drept de PROPRIETATE, dobandit prin Constituire, cota actuala 1/1 1) BERTEANU ELENA	A1

C. Partea III. SARCINI .

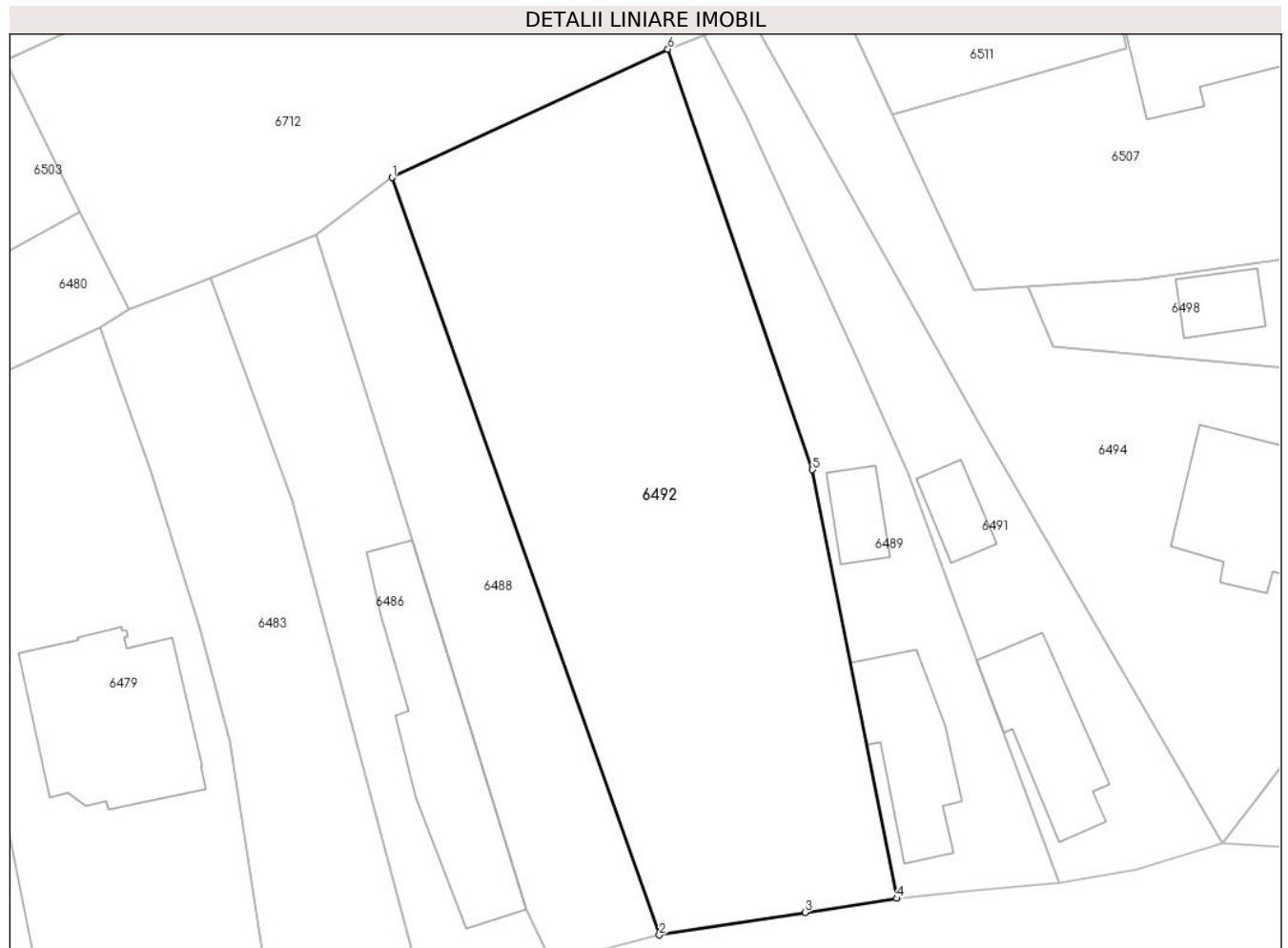
Inscrieri privind dezmembramintele dreptului de proprietate, drepturi reale de garanție și sarcini	Referințe
NU SUNT	

Anexa Nr. 1 La Partea I

Teren

Nr cadastral	Suprafața (mp)*	Observații / Referințe
	1.095	

* Suprafața este determinată în planul de proiecție Stereo 70.



Date referitoare la teren

Crt	Categorie folosință	Intravilan	Suprafața (mp)	Tarla	Parcelă	Nr. topo	Observații / Referințe
1	curți constructii	DA	500	28	1972	-	
2	arabil	DA	595	28	1973	-	

Lungime Segmente

1) Valorile lungimilor segmentelor sunt obținute din proiecție în plan.

Punct început	X / Y	Punct sfârșit	X / Y	Lungime segment (** (m)
1	568.656,478 399.501,484	2	568.674,551 399.450,339	54.244
2	568.674,551 399.450,339	3	568.684,394 399.451,857	9.959
3	568.684,394 399.451,857	4	568.690,604 399.452,815	6.283
4	568.690,604 399.452,815	5	568.684,903 399.481,752	29.493

Punct început	X / Y	Punct sfârșit	X / Y	Lungime segment (** (m)
5	568.684,903 399.481,752	6	568.675,124 399.510,152	30.037
6	568.675,124 399.510,152	1	568.656,478 399.501,484	20.562

** Lungimile segmentelor sunt determinate în planul de proiecție Stereo 70 și sunt rotunjite la 1 milimetru.

*** Distanța dintre puncte este formată din segmente cumulate ce sunt mai mici decât valoarea 1 milimetru.

**DATE DESPRE IMOBILUL NR. 6493**

Oficiul de Cadastru și Publicitate Imobiliară PRAHOVA
Biroul de Cadastru și Publicitate Imobiliară Câmpina

A. Partea I. Descrierea imobilului

TEREN Necunoscut

Adresa: Loc. Bordenii Mari, Str Crangului, Nr. 10, Jud. Prahova

Nr. Crt	Nr cadastral Nr. topografic	Suprafața* (mp)	Observații / Referințe
A1		657	Sector cadastral:41 Teren imprejmuit;

B. Partea II. Proprietari și acte

Inscrieri privitoare la dreptul de proprietate și alte drepturi reale		Referințe
/		
Act Normativ nr. 7, din 13/03/1996 emis de Parlamentul României (lege);		
B1	Inscrierea provizorie, drept de PROPRIETATE, dobandit prin Lege, cota actuala 1/1 1) NEIDENTIFICAT NEIDENTIFICAT	A1
B2	Se noteaza faptul ca imobilul are proprietar neidentificat.	A1

C. Partea III. SARCINI .

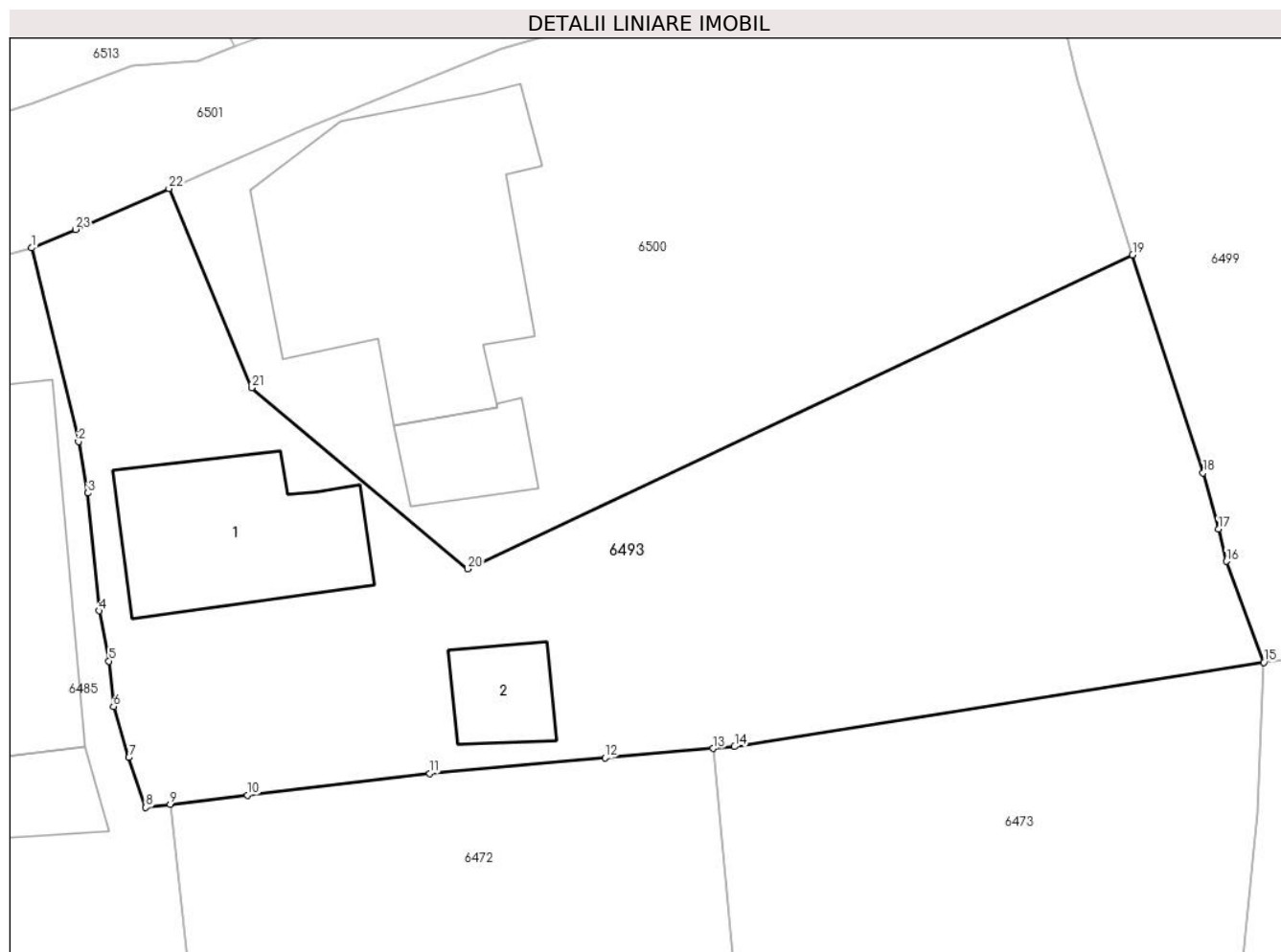
Inscrieri privind dezmembramintele dreptului de proprietate, drepturi reale de garanție și sarcini	Referințe
NU SUNT	

Anexa Nr. 1 La Partea I

Teren

Nr cadastral	Suprafața (mp)*	Observații / Referințe
	657	

* Suprafața este determinată în planul de proiecție Stereo 70.



Date referitoare la teren

Crt	Categorie folosință	Intravilan	Suprafața (mp)	Tarla	Parcelă	Nr. topo	Observații / Referințe
1	curți constructii	DA	300	4	307	-	
2	arabil	DA	161	4	308	-	
3	arabil	NU	196	4	308	-	

Date referitoare la construcții

Crt	Număr	Destinație construcție	Supraf. (mp)	Situație juridică	Observații / Referințe
A1.1		construcții de locuințe	54	Fara acte	Nr. niveluri:1; S. construita la sol:54 mp; Locuinta (P)
A1.2		construcții anexa	16	Fara acte	Nr. niveluri:1; S. construita la sol:16 mp; Anexa (P).

Lungime Segmente

1) Valorile lungimilor segmentelor sunt obținute din proiecție în plan.

Punct început	X / Y	Punct sfârșit	X / Y	Lungime segment (** (m))
1	568.882,456 399.493,548	2	568.884,36 399.485,683	8.092

Punct început	X / Y	Punct sfârșit	X / Y	Lungime segment (** (m))
2	568.884,36 399.485,683	3	568.884,747 399.483,599	2.12

Punct început	X / Y	Punct sfârșit	X / Y	Lungime segment (** (m)
3	568.884,747 399.483,599	4	568.885,194 399.478,817	4.803
5	568.885,597 399.476,771	6	568.885,784 399.474,932	1.848
7	568.886,408 399.472,857	8	568.887,094 399.470,831	2.139
9	568.888,088 399.470,95	10	568.891,232 399.471,327	3.166
11	568.898,637 399.472,205	12	568.905,755 399.472,841	7.146
13	568.910,149 399.473,222	14	568.911,02 399.473,298	0.874
15	568.932,533 399.476,724	16	568.931,016 399.480,824	4.372
17	568.930,691 399.482,131	18	568.930,069 399.484,413	2.365
19	568.927,201 399.493,268	20	568.900,185 399.480,519	29.872
21	568.891,393 399.487,869	22	568.888,038 399.495,958	8.757
23	568.884,241 399.494,3	1	568.882,456 399.493,548	1.937

Punct început	X / Y	Punct sfârșit	X / Y	Lungime segment (** (m)
4	568.885,194 399.478,817	5	568.885,597 399.476,771	2.085
6	568.885,784 399.474,932	7	568.886,408 399.472,857	2.167
8	568.887,094 399.470,831	9	568.888,088 399.470,95	1.002
10	568.891,232 399.471,327	11	568.898,637 399.472,205	7.457
12	568.905,755 399.472,841	13	568.910,149 399.473,222	4.411
14	568.911,02 399.473,298	15	568.932,533 399.476,724	21.784
16	568.931,016 399.480,824	17	568.930,691 399.482,131	1.347
18	568.930,069 399.484,413	19	568.927,201 399.493,268	9.307
20	568.900,185 399.480,519	21	568.891,393 399.487,869	11.46
22	568.888,038 399.495,958	23	568.884,241 399.494,3	4.143

** Lungimile segmentelor sunt determinate în planul de proiecție Stereo 70 și sunt rotunjite la 1 milimetru.

*** Distanța dintre puncte este formată din segmente cumulate ce sunt mai mici decât valoarea 1 milimetru.

**DATE DESPRE IMOBILUL NR. 6494**

Oficiul de Cadastru și Publicitate Imobiliară PRAHOVA
Biroul de Cadastru și Publicitate Imobiliară Câmpina

A. Partea I. Descrierea imobilului

TEREN Intravilan

Nr. CF vechi:182
Nr. cadastral vechi:239

Adresa: Loc. Bordenii Mari, Str Mihai Eminescu, Nr. 1, Jud. Prahova

Nr. Crt	Nr cadastral Nr. topografic	Suprafața* (mp)	Observații / Referințe
A1	21392	Din acte: 692 Masurata: 702	Sector cadastral:41 Teren imprejmuit; sat Bordeni

Construcții

Crt	Nr cadastral Nr. topografic	Adresa	Observații / Referințe
A1.1	21392-C1	Loc. Bordenii Mari, Str Mihai Eminescu, Nr. 1, Jud. Prahova	Nr. niveluri:1; S. construita la sol:93 mp; Locuinta

B. Partea II. Proprietari și acte

Inscrieri privitoare la dreptul de proprietate și alte drepturi reale		Referințe
2545 / 28/07/2003		
Act Notarial nr. 2144, din 26/07/2003 emis de NP Musat M;		
B1	Intabulare, drept de PROPRIETATEcumparare ca bun propriu, dobandit prin Conventie, cota actuala 1/1 1) BELCIU SORANA <i>OBSERVATII: (provenita din conversia CF 182)</i>	A1, A1.1

C. Partea III. SARCINI .

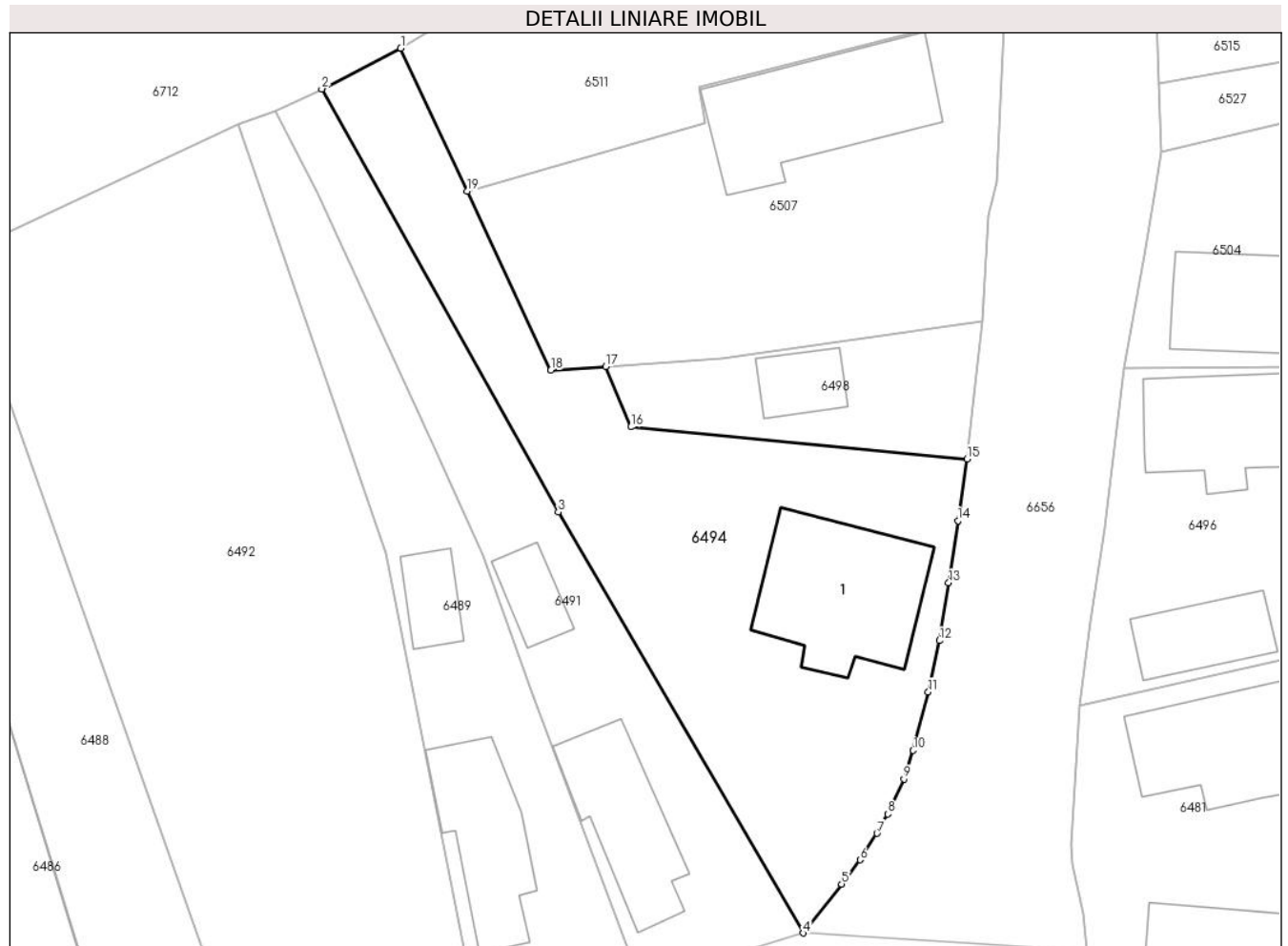
Inscrieri privind dezmembramintele dreptului de proprietate, drepturi reale de garanție și sarcini	Referințe
NU SUNT	

Anexa Nr. 1 La Partea I

Teren

Nr cadastral	Suprafața (mp)*	Observații / Referințe
21392	Din acte: 692 Masurata: 702	sat Bordeni

* Suprafața este determinată în planul de proiecție Stereo 70.



Date referitoare la teren

Crt	Categorie folosință	Intra vilan	Suprafața (mp)	Tarla	Parcelă	Nr. topo	Observații / Referințe
1	curți constructii	DA	702	-	-	-	

Date referitoare la construcții

Crt	Număr	Destinație construcție	Supraf. (mp)	Situație juridică	Observații / Referințe
A1.1	21392-C1	construcții de locuințe	93	Cu acte	Nr. niveluri:1; S. construita la sol:93 mp; Locuinta

Lungime Segmente

1) Valorile lungimilor segmentelor sunt obținute din proiecție în plan.

Punct început	X / Y	Punct sfârșit	X / Y	Lungime segment (** (m)
1	568.685,902 399.515,208	2	568.680,663 399.512,505	5.895
2	568.680,663 399.512,505	3	568.696,352 399.484,456	32.139
3	568.696,352 399.484,456	4	568.712,588 399.456,543	32.291

Punct început	X / Y	Punct sfârșit	X / Y	Lungime segment (** (m)
4	568.712,588 399.456,543	5	568.715,128 399.459,794	4.126
5	568.715,128 399.459,794	6	568.716,357 399.461,401	2.023
6	568.716,357 399.461,401	7	568.717,486 399.463,153	2.084
7	568.717,486 399.463,153	8	568.718,188 399.464,435	1.462
8	568.718,188 399.464,435	9	568.719,269 399.466,754	2.559
9	568.719,269 399.466,754	10	568.719,885 399.468,652	1.995
10	568.719,885 399.468,652	11	568.720,879 399.472,529	4.002
11	568.720,879 399.472,529	12	568.721,629 399.475,934	3.487
12	568.721,629 399.475,934	13	568.722,236 399.479,758	3.872
13	568.722,236 399.479,758	14	568.722,847 399.483,882	4.169
14	568.722,847 399.483,882	15	568.723,465 399.487,97	4.134
15	568.723,465 399.487,97	16	568.701,153 399.490,096	22.413
16	568.701,153 399.490,096	17	568.699,481 399.494,111	4.349
17	568.699,481 399.494,111	18	568.695,854 399.493,857	3.636
18	568.695,854 399.493,857	19	568.690,32 399.505,736	13.105
19	568.690,32 399.505,736	1	568.685,902 399.515,208	10.451

** Lungimile segmentelor sunt determinate în planul de proiecție Stereo 70 și sunt rotunjite la 1 milimetru.

*** Distanța dintre puncte este formată din segmente cumulate ce sunt mai mici decât valoarea 1 milimetru.

**DATE DESPRE IMOBILUL NR. 6495**

Oficiul de Cadastru și Publicitate Imobiliară PRAHOVA
Biroul de Cadastru și Publicitate Imobiliară Câmpina

A. Partea I. Descrierea imobilului

TEREN Intravilan

Adresa: Loc. Bordenii Mari, Str Mihai Viteazu, Nr. 66, Jud. Prahova

Nr. Crt	Nr cadastral Nr. topografic	Suprafața* (mp)	Observații / Referințe
A1	22064	Din acte: 1.000 Masurata: 1.021	Sector cadastral:41 Teren imprejmuit;

Construcții

Crt	Nr cadastral Nr. topografic	Adresa	Observații / Referințe
A1.1	22064-C1	Loc. Bordenii Mari, Str Mihai Viteazu, Nr. 66, Jud. Prahova	Nr. niveluri:1; S. construita la sol:84 mp; locuinta parter, an construire-1950
A1.2	22064-C2	Loc. Bordenii Mari, Str Mihai Viteazu, Nr. 66, Jud. Prahova	Nr. niveluri:1; S. construita la sol:27 mp; anexa parter, an construire-1950

B. Partea II. Proprietari și acte

Inscrieri privitoare la dreptul de proprietate și alte drepturi reale		Referințe
21211 / 21/05/2021		
Act Notarial nr. 609, din 20/05/2021 emis de Neagu Ioana Dorothy Maria;		
B2	Intabulare, drept de PROPRIETATEcumparare ca bun comun, dobandit prin Conventie, cota actuala 1/1 1) TĂNASE DANIEL-ANDREI 2) TĂNASE NICOLETA-ELENA	A1, A1.1, A1.2

C. Partea III. SARCINI .

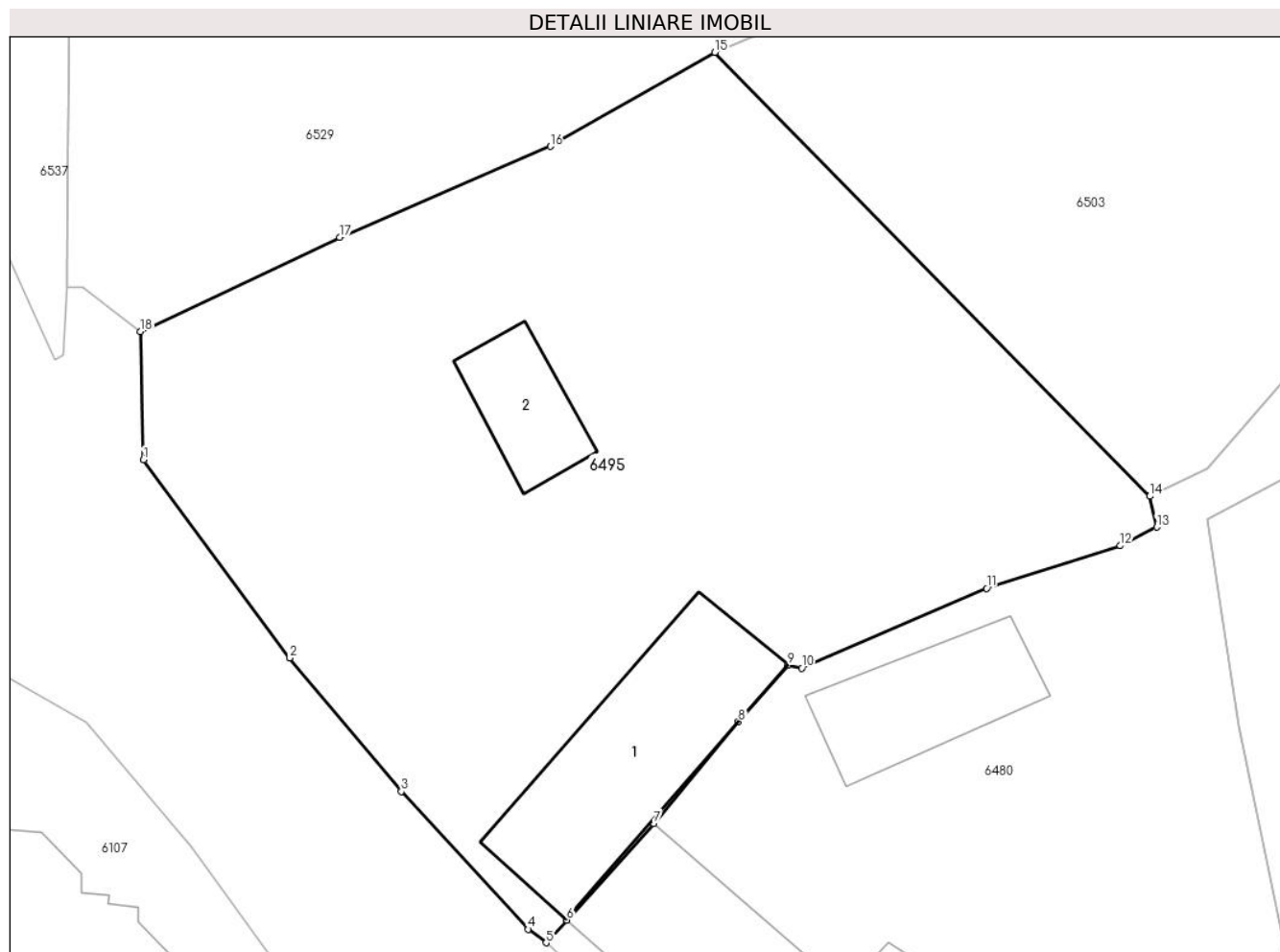
Inscrieri privind dezmembramintele dreptului de proprietate, drepturi reale de garanție și sarcini	Referințe
NU SUNT	

Anexa Nr. 1 La Partea I

Teren

Nr cadastral	Suprafața (mp)*	Observații / Referințe
22064	Din acte: 1.000 Masurata: 1.021	

* Suprafața este determinată în planul de proiecție Stereo 70.



Date referitoare la teren

Crt	Categorie folosință	Intra vilan	Suprafața (mp)	Tarla	Parcelă	Nr. topo	Observații / Referințe
1	curți constructii	DA	1.021	28	1963	-	

Date referitoare la construcții

Crt	Număr	Destinație construcție	Supraf. (mp)	Situație juridică	Observații / Referințe
A1.1	22064-C1	construcții de locuințe	84	Cu acte	Nr. niveluri:1; S. construita la sol:84 mp; locuinta parter, an construire-1950
A1.2	22064-C2	construcții anexa	27	Cu acte	Nr. niveluri:1; S. construita la sol:27 mp; anexa parter, an construire-1950

Lungime Segmente

1) Valorile lungimilor segmentelor sunt obținute din proiecție în plan.

Punct început	X / Y	Punct sfârșit	X / Y	Lungime segment (** (m)
1	568.570,092 399.485,513	2	568.576,92 399.476,273	11.489
2	568.576,92 399.476,273	3	568.582,116 399.470,044	8.112

Punct început	X / Y	Punct sfârșit	X / Y	Lungime segment (** (m)
3	568.582,116 399.470,044	4	568.588,039 399.463,61	8.745
4	568.588,039 399.463,61	5	568.588,875 399.462,982	1.046
5	568.588,875 399.462,982	6	568.589,833 399.464,044	1.43
6	568.589,833 399.464,044	7	568.593,898 399.468,551	6.069
7	568.593,898 399.468,551	8	568.597,852 399.473,298	6.178
8	568.597,852 399.473,298	9	568.600,162 399.475,941	3.51
9	568.600,162 399.475,941	10	568.600,798 399.475,791	0.653
10	568.600,798 399.475,791	11	568.609,43 399.479,519	9.403
11	568.609,43 399.479,519	12	568.615,669 399.481,502	6.547
12	568.615,669 399.481,502	13	568.617,364 399.482,373	1.906
13	568.617,364 399.482,373	14	568.617,038 399.483,814	1.477
14	568.617,038 399.483,814	15	568.596,755 399.504,521	28.986
15	568.596,755 399.504,521	16	568.589,073 399.500,134	8.846
16	568.589,073 399.500,134	17	568.579,238 399.495,894	10.71
17	568.579,238 399.495,894	18	568.569,959 399.491,491	10.271
18	568.569,959 399.491,491	1	568.570,092 399.485,513	5.979

** Lungimile segmentelor sunt determinate în planul de proiecție Stereo 70 și sunt rotunjite la 1 milimetru.

*** Distanța dintre puncte este formată din segmente cumulate ce sunt mai mici decât valoarea 1 milimetru.

**DATE DESPRE IMOBILUL NR. 6496**

Oficiul de Cadastru și Publicitate Imobiliară PRAHOVA
Biroul de Cadastru și Publicitate Imobiliară Câmpina

A. Partea I. Descrierea imobilului

TEREN Intravilan

Adresa: Loc. Bordenii Mari, Str Mihai Eminescu, Nr. 2, Jud. Prahova

Nr. Crt	Nr cadastral Nr. topografic	Suprafața* (mp)	Observații / Referințe
A1		Din acte: 932 Masurata: 829	Sector cadastral:41 Teren imprejmuit;

Construcții

Crt	Nr cadastral Nr. topografic	Adresa	Observații / Referințe
A1.1		Loc. Bordenii Mari, Str Mihai Eminescu, Nr. 2, Jud. Prahova	Nr. niveluri:1; S. construita la sol:71 mp; Locuinta (P). Sc parter = 71mp (din care Sc terasa acoperita = 13mp).
A1.2		Loc. Bordenii Mari, Str Mihai Eminescu, Nr. 2, Jud. Prahova	Nr. niveluri:1; S. construita la sol:38 mp; Anexa (P).

B. Partea II. Proprietari și acte

Inscrieri privitoare la dreptul de proprietate și alte drepturi reale		Referințe
/		
Act Notarial nr. 1261, din 26/09/1994 emis de NP Musat Margarit (certificat de mostenitor,Certificat de mostenitor nr. 255/21.09.2000, Proces verbal de punere in posesie nr. 2194/11.12.2014);		
B1	Intabulare, drept de PROPRIETATE, dobandit prin Succesiune, cota actuala 1/4 1) RUSU ELENA	A1
B2	Intabulare, drept de PROPRIETATE, dobandit prin Succesiune, cota actuala 1/4 1) RUSU ION	A1
B3	Intabulare, drept de PROPRIETATE, dobandit prin Succesiune, cota actuala 1/4 1) RUSU TANASE DEFUNCT:Da	A1
B4	Intabulare, drept de PROPRIETATE, dobandit prin Succesiune, cota actuala 1/4 1) VASILESCU MARIA	A1
B5	Intabulare, drept de PROPRIETATE, dobandit prin Succesiune, cota actuala 1/8 1) RUSU ELENA	A1.1, A1.2
B6	Intabulare, drept de PROPRIETATE, dobandit prin Succesiune, cota actuala 1/8 1) RUSU ION	A1.1, A1.2
B7	Intabulare, drept de PROPRIETATE, dobandit prin Succesiune, cota actuala 1/8 1) RUSU TANASE DEFUNCT:Da	A1.1, A1.2
B8	Intabulare, drept de PROPRIETATE, dobandit prin Succesiune, cota actuala 1/8 1) VASILESCU MARIA	A1.1, A1.2
Act Normativ nr. 7, din 13/03/1996 emis de Parlamentul României (lege);		
B9	Inscrierea provizorie, drept de PROPRIETATE, dobandit prin Lege, cota actuala 1/2 1) NEIDENTIFICAT NEIDENTIFICAT	A1.1, A1.2

C. Partea III. SARCINI .

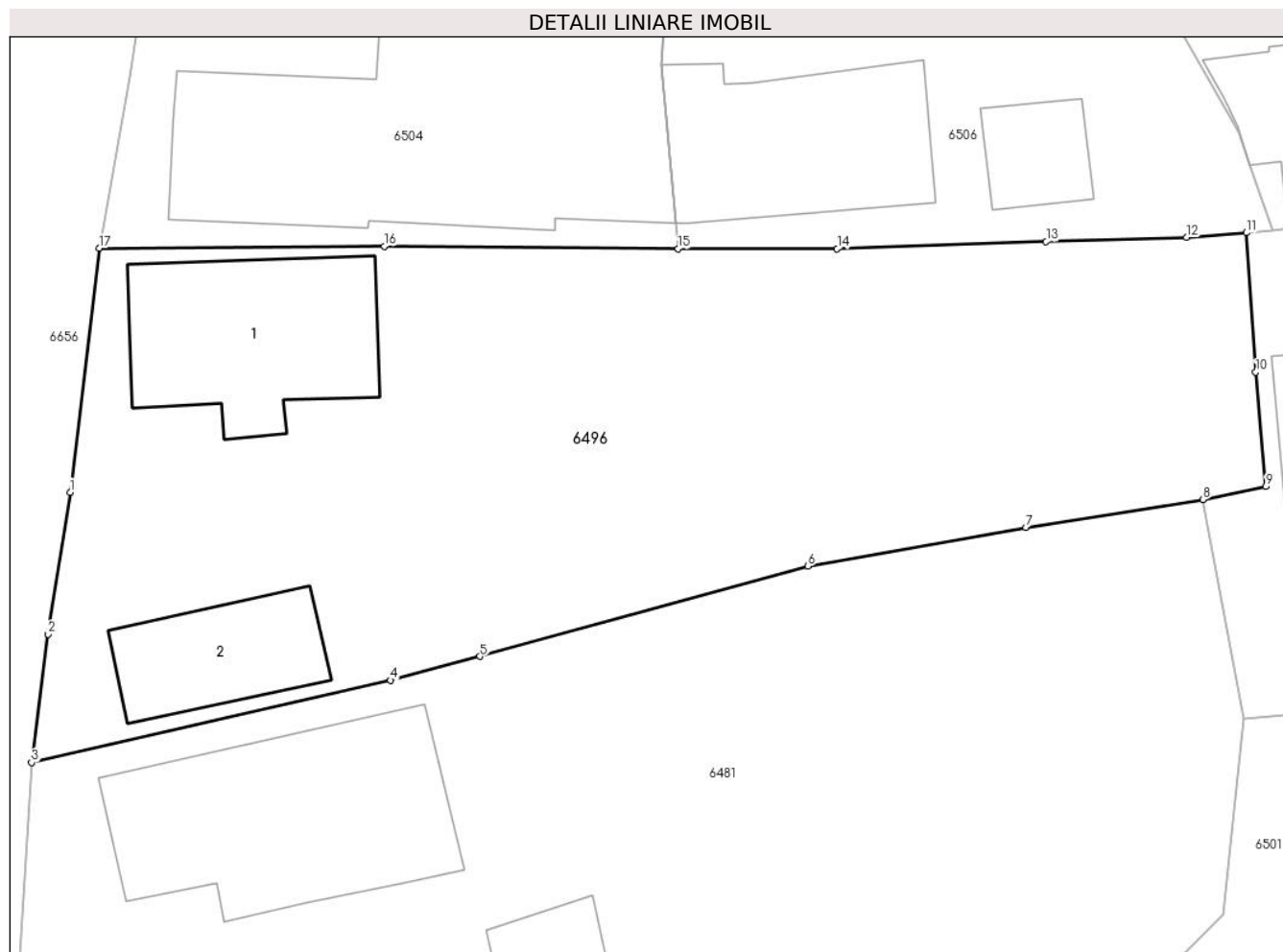
Inscrieri privind dezmembramintele dreptului de proprietate, drepturi reale de garanție și sarcini	Referințe
NU SUNT	

Anexa Nr. 1 La Partea I

Teren

Nr cadastral	Suprafața (mp)*	Observații / Referințe
	Din acte: 932 Masurata: 829	

* Suprafața este determinată în planul de proiecție Stereo 70.



Date referitoare la teren

Crt	Categorie folosință	Intra vilan	Suprafața (mp)	Tarla	Parcelă	Nr. topo	Observații / Referințe
1	curți constructii	DA	400	4	288	-	
2	arabil	DA	429	4	287	-	

Date referitoare la construcții

Crt	Număr	Destinație construcție	Supraf. (mp)	Situație juridică	Observații / Referințe
A1.1		construcții de locuințe	71	Cu acte	Nr. niveluri:1; S. construita la sol:71 mp; Locuinta (P). Sc parter = 71mp (din care Sc terasa acoperita = 13mp).
A1.2		construcții anexa	38	Cu acte	Nr. niveluri:1; S. construita la sol:38 mp; Anexa (P).

Lungime Segmente

1) Valorile lungimilor segmentelor sunt obținute din proiecție în plan.

Punct început	X / Y	Punct sfârșit	X / Y	Lungime segment (** (m)
1	568.732,615 399.483,376	2	568.731,662 399.477,188	6.261

Punct început	X / Y	Punct sfârșit	X / Y	Lungime segment (** (m)
2	568.731,662 399.477,188	3	568.730,938 399.471,599	5.636
3	568.730,938 399.471,599	4	568.746,583 399.475,184	16.05
4	568.746,583 399.475,184	5	568.750,476 399.476,22	4.028
5	568.750,476 399.476,22	6	568.764,769 399.480,152	14.824
6	568.764,769 399.480,152	7	568.774,266 399.481,841	9.646
7	568.774,266 399.481,841	8	568.781,985 399.483,056	7.814
8	568.781,985 399.483,056	9	568.784,724 399.483,622	2.797
9	568.784,724 399.483,622	10	568.784,288 399.488,609	5.006
10	568.784,288 399.488,609	11	568.783,876 399.494,686	6.091
11	568.783,876 399.494,686	12	568.781,276 399.494,481	2.608
12	568.781,276 399.494,481	13	568.775,149 399.494,297	6.13
13	568.775,149 399.494,297	14	568.766,041 399.493,986	9.114
14	568.766,041 399.493,986	15	568.759,111 399.493,984	6.93
15	568.759,111 399.493,984	16	568.746,303 399.494,098	12.808
16	568.746,303 399.494,098	17	568.733,891 399.494,019	12.412
17	568.733,891 399.494,019	1	568.732,615 399.483,376	10.719

** Lungimile segmentelor sunt determinate în planul de proiecție Stereo 70 și sunt rotunjite la 1 milimetru.

*** Distanța dintre puncte este formată din segmente cumulate ce sunt mai mici decât valoarea 1 milimetru.

**DATE DESPRE IMOBILUL NR. 6497**

Oficiul de Cadastru și Publicitate Imobiliară PRAHOVA
Biroul de Cadastru și Publicitate Imobiliară Câmpina

A. Partea I. Descrierea imobilului

TEREN Intravilan

Adresa: Loc. Bordenii Mari, Str Crangului, Nr. 1, Jud. Prahova

Nr. Crt	Nr cadastral Nr. topografic	Suprafața* (mp)	Observații / Referințe
A1		Din acte: 600 Masurata: 789	Sector cadastral:41 Teren imprejmuit;

Construcții

Crt	Nr cadastral Nr. topografic	Adresa	Observații / Referințe
A1.1		Loc. Bordenii Mari, Str Crangului, Nr. 1, Jud. Prahova	Nr. niveluri:2; S. construita la sol:126 mp; Locuinta (Beci+P). Sc beci = 10mp, Sc parter = 126mp. Sc desf. = 136mp.
A1.2		Loc. Bordenii Mari, Str Crangului, Nr. 1, Jud. Prahova	Nr. niveluri:1; S. construita la sol:59 mp; Locuinta (P).
A1.3		Loc. Bordenii Mari, Str Crangului, Nr. 1, Jud. Prahova	Nr. niveluri:1; S. construita la sol:12 mp; Anexa (P).

B. Partea II. Proprietari și acte

Inscrieri privitoare la dreptul de proprietate și alte drepturi reale		Referințe
/		
Act Notarial nr. 129, din 09/04/2003 emis de NP Ivan Mihaela (certificat de mostenitor, Certificat de mostenitor nr. 744/18.08.1983);		
B1	Intabulare, drept de PROPRIETATE, dobandit prin Succesiune, cota actuala 1/1 1) ANTONE VIORICA	A1, A1.2, A1.3
Act Administrativ nr. 14696, din 17/10/2024 emis de PRIMARIA COMUNEI SCORTENI (adeverinta);		
B2	Intabulare, drept de PROPRIETATE, dobandit prin Construire, cota actuala 1/1 1) ANTONE VIORICA 2) ANTONE CONSTANTIN DEFUNCT:Da	A1.1

C. Partea III. SARCINI .

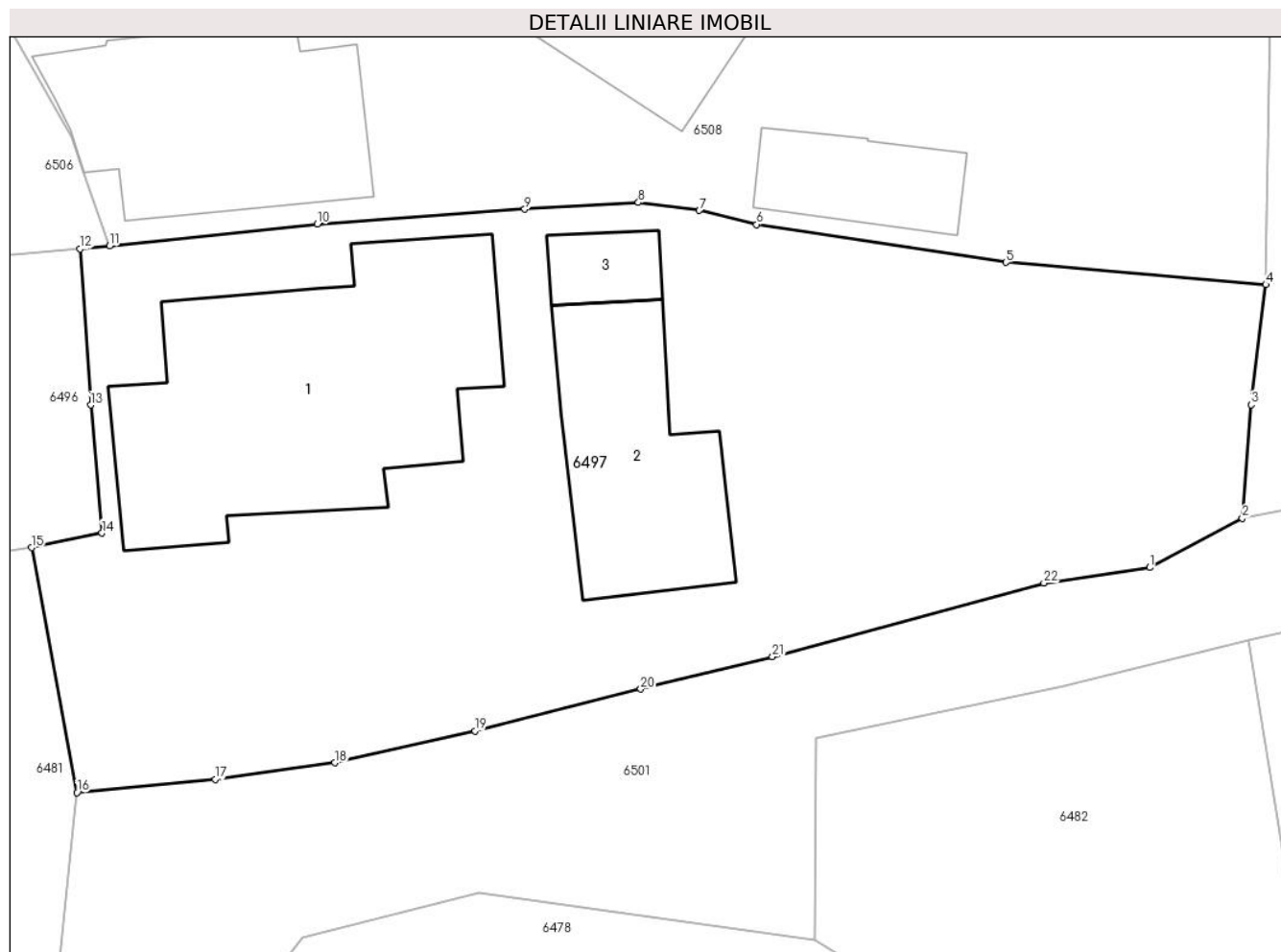
Inscrieri privind dezmembramintele dreptului de proprietate, drepturi reale de garanție și sarcini	Referințe
NU SUNT	

Anexa Nr. 1 La Partea I

Teren

Nr cadastral	Suprafața (mp)*	Observații / Referințe
	Din acte: 600 Masurata: 789	

* Suprafața este determinată în planul de proiecție Stereo 70.



Date referitoare la teren

Crt	Categorie folosință	Intra vilan	Suprafața (mp)	Tarla	Parcelă	Nr. topo	Observații / Referințe
1	curți constructii	DA	789	4	286, 290	-	

Date referitoare la construcții

Crt	Număr	Destinație construcție	Supraf. (mp)	Situație juridică	Observații / Referințe
A1.1		construcții de locuințe	126	Cu acte	Nr. niveluri:2; S. construita la sol:126 mp; Locuinta (Beci+P). Sc beci = 10mp, Sc parter = 126mp. Sc desf. = 136mp.
A1.2		construcții de locuințe	59	Cu acte	Nr. niveluri:1; S. construita la sol:59 mp; Locuinta (P).
A1.3		construcții anexa	12	Cu acte	Nr. niveluri:1; S. construita la sol:12 mp; Anexa (P).

Lungime Segmente

1) Valorile lungimilor segmentelor sunt obținute din proiecție în plan.

Punct început	X / Y	Punct sfârșit	X / Y	Lungime segment (** (m))	Punct început	X / Y	Punct sfârșit	X / Y	Lungime segment (** (m))
1	568.825,534 399.482,278	2	568.829,147 399.484,202	4.093	2	568.829,147 399.484,202	3	568.829,491 399.488,617	4.428

Punct început	X / Y	Punct sfârșit	X / Y	Lungime segment (** (m)
3	568.829,491 399.488,617	4	568.830,058 399.493,298	4.715
5	568.819,937 399.494,166	6	568.810,221 399.495,64	9.827
7	568.807,99 399.496,188	8	568.805,62 399.496,497	2.39
9	568.801,195 399.496,236	10	568.793,11 399.495,652	8.106
11	568.785,013 399.494,803	12	568.783,876 399.494,686	1.143
13	568.784,288 399.488,609	14	568.784,724 399.483,622	5.006
15	568.781,985 399.483,056	16	568.783,744 399.473,51	9.707
17	568.789,133 399.474,025	18	568.793,789 399.474,676	4.701
19	568.799,249 399.475,916	20	568.805,708 399.477,548	6.662
21	568.810,841 399.478,805	22	568.821,419 399.481,678	10.961

Punct început	X / Y	Punct sfârșit	X / Y	Lungime segment (** (m)
4	568.830,058 399.493,298	5	568.819,937 399.494,166	10.158
6	568.810,221 399.495,64	7	568.807,99 399.496,188	2.297
8	568.805,62 399.496,497	9	568.801,195 399.496,236	4.433
10	568.793,11 399.495,652	11	568.785,013 399.494,803	8.142
12	568.783,876 399.494,686	13	568.784,288 399.488,609	6.091
14	568.784,724 399.483,622	15	568.781,985 399.483,056	2.797
16	568.783,744 399.473,51	17	568.789,133 399.474,025	5.414
18	568.793,789 399.474,676	19	568.799,249 399.475,916	5.599
20	568.805,708 399.477,548	21	568.810,841 399.478,805	5.285
22	568.821,419 399.481,678	1	568.825,534 399.482,278	4.159

** Lungimile segmentelor sunt determinate în planul de proiecție Stereo 70 și sunt rotunjite la 1 milimetru.

*** Distanța dintre puncte este formată din segmente cumulate ce sunt mai mici decât valoarea 1 milimetru.

**DATE DESPRE IMOBILUL NR. 6498**

Oficiul de Cadastru și Publicitate Imobiliară PRAHOVA
Biroul de Cadastru și Publicitate Imobiliară Câmpina

A. Partea I. Descrierea imobilului

TEREN Intravilan

Nr. CF vechi:1429

Nr. cadastral vechi:10448

Adresa: Loc. Bordenii Mari, Str Mihai Eminescu, Nr. 1, Jud. Prahova

Nr. Crt	Nr cadastral Nr. topografic	Suprafața* (mp)	Observații / Referințe
A1	20555	Din acte: 143 Masurata: 151	Sector cadastral:41 Teren imprejmuit;

Construcții

Crt	Nr cadastral Nr. topografic	Adresa	Observații / Referințe
A1.1	20555-C1	Loc. Bordenii Mari, Str Mihai Eminescu, Nr. 1, Jud. Prahova	Nr. niveluri:1; S. construita la sol:22 mp; C1-ANEXA

B. Partea II. Proprietari și acte

Inscrieri privitoare la dreptul de proprietate și alte drepturi reale		Referințe
3906 / 19/02/2019		
Act Notarial nr. 175, din 18/02/2019 emis de NP NICA ROXANA ELENA;		
B5	Intabulare, drept de PROPRIETATEcumparare ca bun comun, dobandit prin Conventie, cota actuala 1/1 1) TILEA MARIN 2) TILEA MARIA	A1, A1.1

C. Partea III. SARCINI .

Inscrieri privind dezmembramintele dreptului de proprietate, drepturi reale de garanție și sarcini	Referințe
NU SUNT	

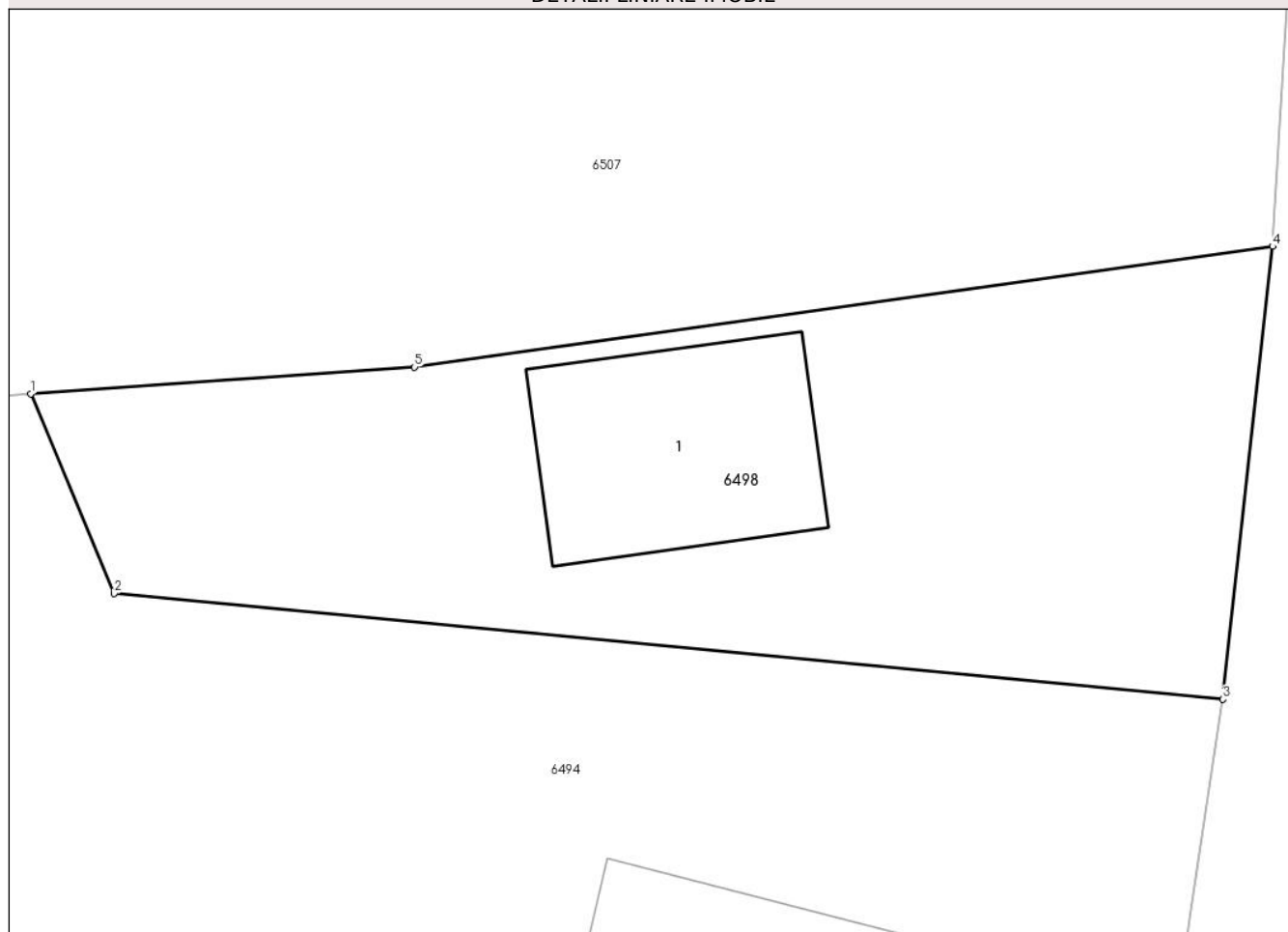
Anexa Nr. 1 La Partea I

Teren

Nr cadastral	Suprafața (mp)*	Observații / Referințe
20555	Din acte: 143 Masurata: 151	

* Suprafața este determinată în planul de proiecție Stereo 70.

DETALII LINIARE IMOBIL



Date referitoare la teren

Crt	Categorie folosință	Intravilan	Suprafața (mp)	Tarla	Parcelă	Nr. topo	Observații / Referințe
1	curți constructii	DA	151	28	1977, 1979 partial	-	

Date referitoare la construcții

Crt	Număr	Destinație construcție	Supraf. (mp)	Situație juridică	Observații / Referințe
A1.1	20555-C1	constructii anexa	22	Cu acte	Nr. niveluri:1; S. construita la sol:22 mp; C1-ANEXA

Lungime Segmente

1) Valorile lungimilor segmentelor sunt obținute din proiecție în plan.

Punct început	X / Y	Punct sfârșit	X / Y	Lungime segment (** (m)
1	568.699,481 399.494,111	2	568.701,153 399.490,096	4.349
2	568.701,153 399.490,096	3	568.723,465 399.487,97	22.413
3	568.723,465 399.487,97	4	568.724,464 399.497,079	9.164

Punct început	X / Y	Punct sfârșit	X / Y	Lungime segment (** (m)
4	568.724,464 399.497,079	5	568.707,201 399.494,651	17.433
5	568.707,201 399.494,651	1	568.699,481 399.494,111	7.739

** Lungimile segmentelor sunt determinate în planul de proiecție Stereo 70 și sunt rotunjite la 1 milimetru.

*** Distanța dintre puncte este formată din segmente cumulate ce sunt mai mici decât valoarea 1 milimetru.

**DATE DESPRE IMOBILUL NR. 6499**

Oficiul de Cadastru și Publicitate Imobiliară PRAHOVA
Biroul de Cadastru și Publicitate Imobiliară Câmpina

A. Partea I. Descrierea imobilului

TEREN Necunoscut

Adresa: Loc. Bordenii Mari, Jud. Prahova

Nr. Crt	Nr cadastral Nr. topografic	Suprafața* (mp)	Observații / Referințe
A1		790	Sector cadastral:41 Teren imprejmuit;

B. Partea II. Proprietari și acte

Inscrieri privitoare la dreptul de proprietate și alte drepturi reale		Referințe
/		
Act Administrativ nr. 14412, din 18/10/2024 emis de PRIMARIA COMUNEI SCORTENI (adeverinta);		
B1	Inscrierea posesiei, drept de PROPRIETATE, dobandit prin Constituire, cota actuala 1/1 1) ANTONE VIORICA	A1

C. Partea III. SARCINI .

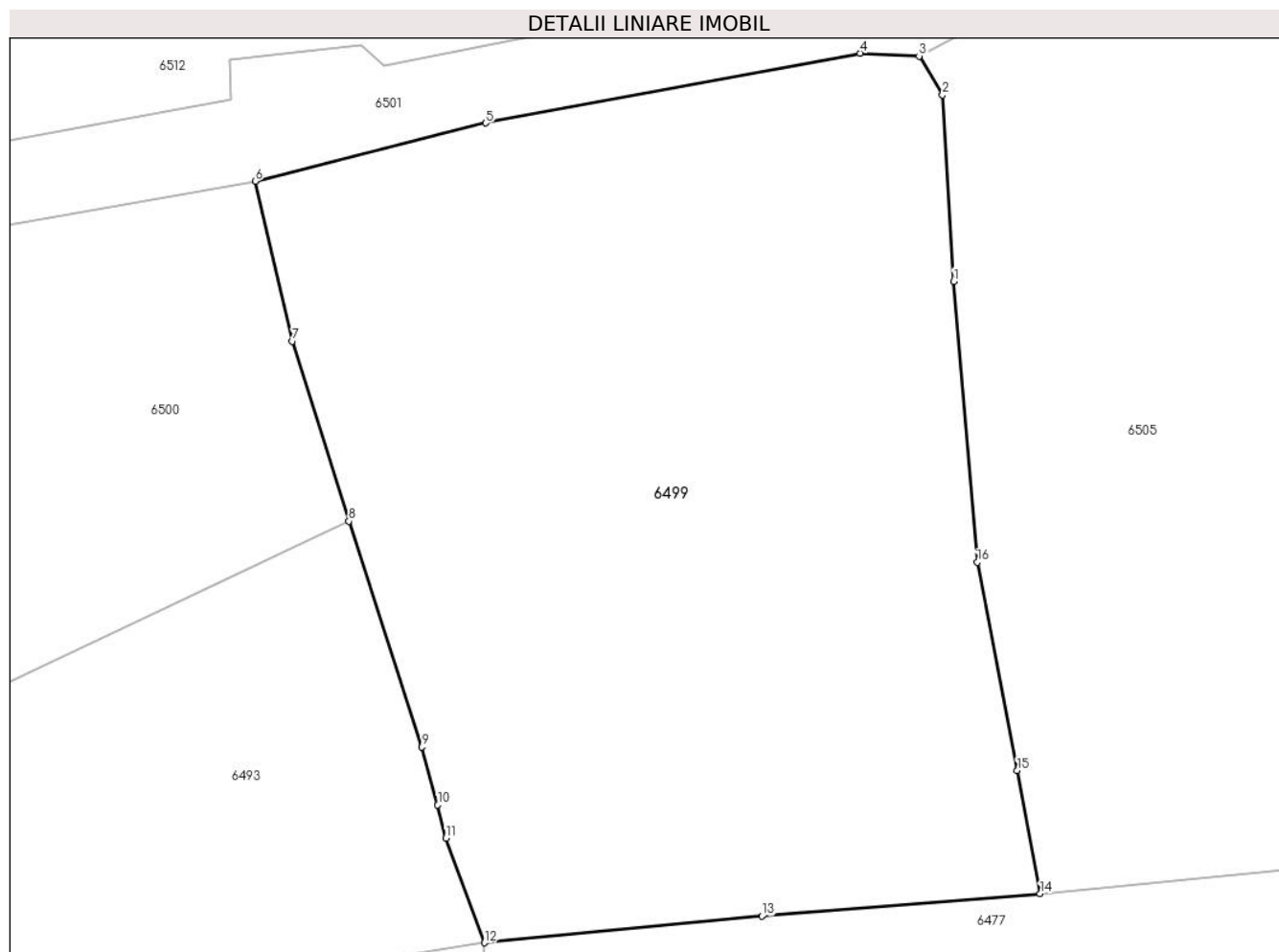
Inscrieri privind dezmembramintele dreptului de proprietate, drepturi reale de garanție și sarcini	Referințe
NU SUNT	

Anexa Nr. 1 La Partea I

Teren

Nr cadastral	Suprafața (mp)*	Observații / Referințe
	790	

* Suprafața este determinată în planul de proiecție Stereo 70.



Date referitoare la teren

Crt	Categorie folosință	Intravilan	Suprafața (mp)	Tarla	Parcelă	Nr. topo	Observații / Referințe
1	arabil	DA	46	3	309	-	
2	arabil	NU	744	3	309	-	

Lungime Segmente

1) Valorile lungimilor segmentelor sunt obținute din proiecție în plan.

Punct început	X / Y	Punct sfârșit	X / Y	Lungime segment (** (m))
1	568.950,961 399.502,684	2	568.950,511 399.509,996	7.326
2	568.950,511 399.509,996	3	568.949,596 399.511,519	1.777
3	568.949,596 399.511,519	4	568.947,279 399.511,634	2.32
4	568.947,279 399.511,634	5	568.932,572 399.508,893	14.96

Punct început	X / Y	Punct sfârșit	X / Y	Lungime segment (** (m)
5	568.932,572 399.508,893	6	568.923,523 399.506,612	9.332
6	568.923,523 399.506,612	7	568.924,984 399.500,332	6.448
7	568.924,984 399.500,332	8	568.927,201 399.493,268	7.404
8	568.927,201 399.493,268	9	568.930,069 399.484,413	9.307
9	568.930,069 399.484,413	10	568.930,691 399.482,131	2.365
10	568.930,691 399.482,131	11	568.931,016 399.480,824	1.347
11	568.931,016 399.480,824	12	568.932,533 399.476,724	4.372
12	568.932,533 399.476,724	13	568.943,426 399.477,769	10.943
13	568.943,426 399.477,769	14	568.954,349 399.478,645	10.958
14	568.954,349 399.478,645	15	568.953,449 399.483,49	4.928
15	568.953,449 399.483,49	16	568.951,882 399.491,653	8.312
16	568.951,882 399.491,653	1	568.950,961 399.502,684	11.069

** Lungimile segmentelor sunt determinate în planul de proiecție Stereo 70 și sunt rotunjite la 1 milimetru.

*** Distanța dintre puncte este formată din segmente cumulate ce sunt mai mici decât valoarea 1 milimetru.

**DATE DESPRE IMOBILUL NR. 6500**

Oficiul de Cadastru și Publicitate Imobiliară PRAHOVA
Biroul de Cadastru și Publicitate Imobiliară Câmpina

A. Partea I. Descrierea imobilului

TEREN Necunoscut

Adresa: Loc. Bordenii Mari, Str Crangului, Nr. 10, Jud. Prahova

Nr. Crt	Nr cadastral Nr. topografic	Suprafața* (mp)	Observații / Referințe
A1	25246	600	Sector cadastral:41 Teren imprejmuit;

Construcții

Crt	Nr cadastral Nr. topografic	Adresa	Observații / Referințe
A1.1	25246-C1	Loc. Bordenii Mari, Str Crangului, Nr. 10, Jud. Prahova	Nr. niveluri:1; S. construita la sol:111 mp; Locuința (P), cu Sc Parter = 111 mp.Anul de construire este 1991.
A1.2	25246-C2	Loc. Bordenii Mari, Str Crangului, Nr. 10, Jud. Prahova	Nr. niveluri:1; S. construita la sol:18 mp; Anexă (P), cu Sc Parter = 18 mp.Anul de construire este 1990.

B. Partea II. Proprietari și acte

Inscrieri privitoare la dreptul de proprietate și alte drepturi reale		Referințe
26199 / 20/06/2024		
Act Notarial nr. 1402, din 19/06/2024 emis de Musat Roxana Andreea;		
B2	Intabulare, drept de PROPRIETATEcumpărare ca bun comun, dobandit prin Conventie, cota actuala 1/1 1) ȘERBU ION 2) ȘERBU IONELA	A1, A1.1, A1.2

C. Partea III. SARCINI .

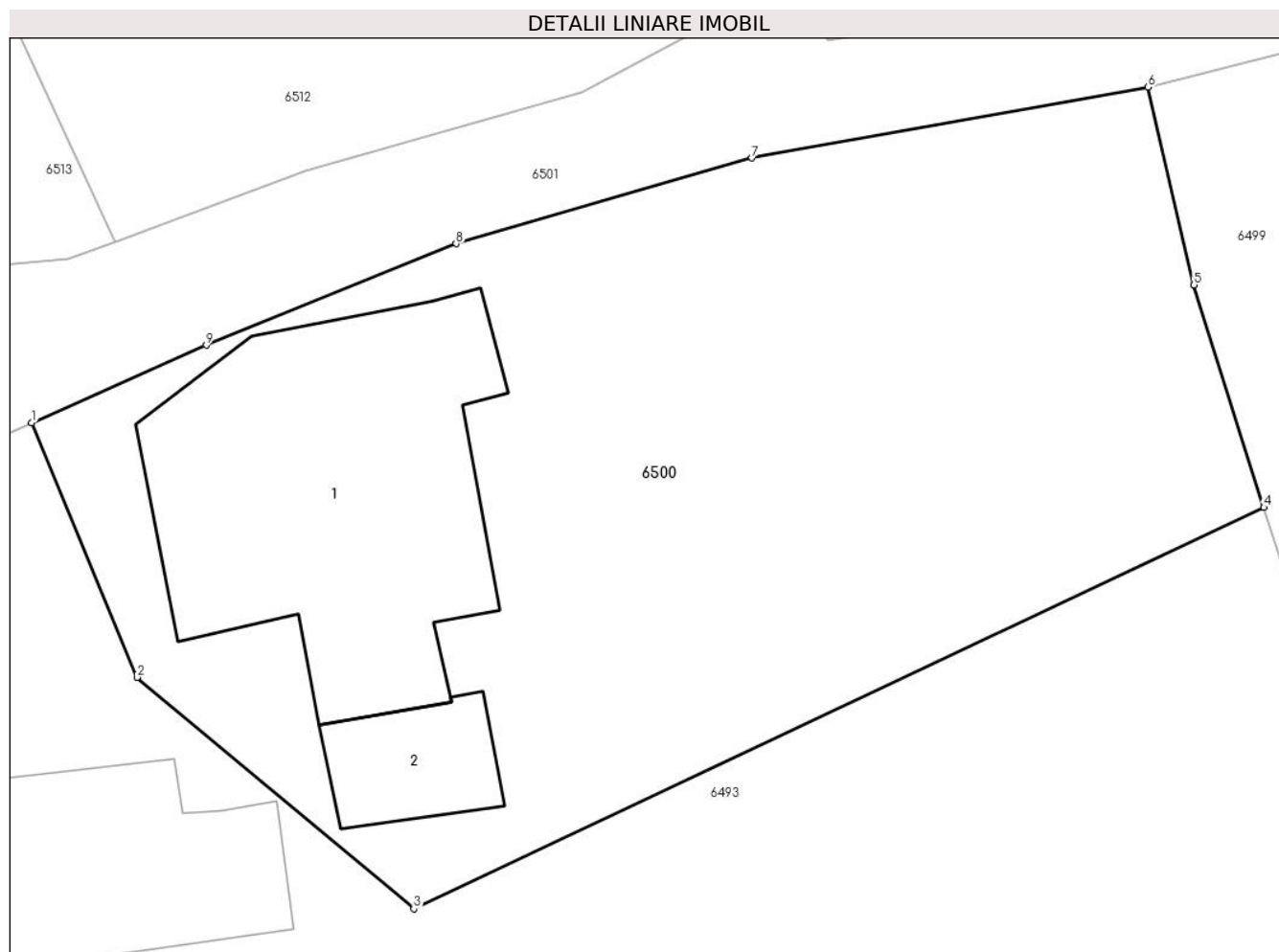
Inscrieri privind dezmembramintele dreptului de proprietate, drepturi reale de garanție și sarcini	Referințe
NU SUNT	

Anexa Nr. 1 La Partea I

Teren

Nr cadastral	Suprafața (mp)*	Observații / Referințe
25246	600	

* Suprafața este determinată în planul de proiecție Stereo 70.



Date referitoare la teren

Crt	Categorie folosință	Intravilan	Suprafața (mp)	Tarla	Parcelă	Nr. topo	Observații / Referințe
1	curți constructii	DA	222	4	307,308	-	
2	arabil	DA	108	4	307,308	-	
3	arabil	NU	270	4	307,308	-	

Date referitoare la construcții

Crt	Număr	Destinație construcție	Supraf. (mp)	Situație juridică	Observații / Referințe
A1.1	25246-C1	construcții de locuințe	111	Cu acte	Nr. niveluri:1; S. construita la sol:111 mp; Locuinta (P), cu Sc Parter = 111 mp.Anul de construire este 1991.
A1.2	25246-C2	construcții anexa	18	Cu acte	Nr. niveluri:1; S. construita la sol:18 mp; Anexă (P), cu Sc Parter = 18 mp.Anul de construire este 1990.

Lungime Segmente

1) Valorile lungimilor segmentelor sunt obținute din proiecție în plan.

Punct început	X / Y	Punct sfârșit	X / Y	Lungime segment (** (m)
---------------	-------	---------------	-------	-------------------------

Punct început	X / Y	Punct sfârşit	X / Y	Lungime segment (** (m)
1	568.888,038 399.495,958	2	568.891,393 399.487,869	8.757
2	568.891,393 399.487,869	3	568.900,185 399.480,519	11.46
3	568.900,185 399.480,519	4	568.927,201 399.493,268	29.872
4	568.927,201 399.493,268	5	568.924,984 399.500,332	7.404
5	568.924,984 399.500,332	6	568.923,523 399.506,612	6.448
6	568.923,523 399.506,612	7	568.910,935 399.504,362	12.788
7	568.910,935 399.504,362	8	568.901,528 399.501,644	9.792
8	568.901,528 399.501,644	9	568.893,59 399.498,418	8.568
9	568.893,59 399.498,418	1	568.888,038 399.495,958	6.073

** Lungimile segmentelor sunt determinate în planul de proiecție Stereo 70 și sunt rotunjite la 1 milimetru.

*** Distanța dintre puncte este formată din segmente cumulate ce sunt mai mici decât valoarea 1 milimetru.

