



DATE DESPRE IMOBILUL NR. 2502

Oficiul de Cadastru și Publicitate Imobiliară PRAHOVA
Biroul de Cadastru și Publicitate Imobiliară Câmpina

A. Partea I. Descrierea imobilului

TEREN Intravilan

Adresa: Loc. Plaiu, Jud. Prahova

Nr. Crt	Nr cadastral Nr. topografic	Suprafața* (mp)	Observații / Referințe
A1		1	Sector cadastral:18 Teren neimprijmit;

Construcții

Crt	Nr cadastral Nr. topografic	Adresa	Observații / Referințe
A1.1		Loc. Plaiu, Jud. Prahova	Nr. niveluri:1; S. construita la sol:1 mp;

B. Partea II. Proprietari și acte

Inscrieri privitoare la dreptul de proprietate și alte drepturi reale		Referințe
/		
Act Normativ nr. 123, din 10/07/2012 emis de PARLAMENTUL ROMANIEI;		
B1	Intabulare, drept de PROPRIETATE, dobandit prin Lege, cota actuala 1/1, cota initiala 1/1 1) STATUL ROMAN , CIF:99999999999999 <i>OBSERVATII: Domeniu public</i>	A1
Act Normativ nr. 980, din 16/12/2015 emis de GUVERNUL ROMANIEI;		
B2	Intabulare, drept de ADMINISTRARE, dobandit prin Lege, cota actuala 1/1, cota initiala 1/1 1) MINISTERUL ECONOMIEI, ENERGIEI SI MEDIULUI DE AFACERI , CIF:99999999999999	A1
Act Administrativ nr. 9, din 07/10/2005 emis de Ministerul Economiei si Comertului ((act aditional nr. 1/10.06.2008 emis de MINISTERUL ECONOMIEI SI FINANTELOR, act aditional nr. 2/18.06.2015 emis de MINISTERUL ENERGIEI, INTEPRINDERILOR MICI SI MIJLOCII SI MEDIULUI DE AFACERI, act aditional nr. 3/10.02.2016 emis de MINISTERUL ENERGIEI, act aditional nr. 4/02.03.2017 emis de MINISTERUL ENERGIEI, act aditional nr. 5/2020, act aditional nr. 6/30.10.2020, Certificat de Inregistrare a Societatii „ DISTRIBUTIE ENERGIE ELECTRICA „ SA emis de ORC Cluj la data de 27.02.2002, H.G.R. nr. 1342/2001 privind reorganizarea Societatii Comerciale de Distributie si Furnizare a Energiei Electrice „Electrica,, SA, Protocol 6045/12.04.2002 incheiat intre Societatea Comerciala de Distributie si Furnizare a Energiei Electrice „Electrica,, SA si Societatea Comerciala Filiala de distributie si Furnizare a Energiei Electrice „Electrica Muntenia Nord,, SA, incheiere de indreptare eroare materiala civila emisa de Tribunalul Comercial Cluj la data de 26.11.2020, Certificat de Inregistrare mentiuni nr. 128194/15.12.2020 emis de ORC Cluj, Certificat de Inregistrare a Societatii „DISTRIBUTIE ENERGIE ELECTRICA SA,, emis de ORC Cluj la data de 31.12.2020, Certificat de Inregistrare mentiuni nr. 802/07.02.2021 emis de ORC Cluj, Certificat de Inregistrare a SUCURSALEI DE DISTRIBUTIE A ENERGIEI ELECTRICE PLOIESTI, emis de ORC Prahova la data de 28.03.2002, Certificat de radiere a Societatii de Distributie a Energiei Electrice Muntenia Nord SA nr. 83302 din 31.12.2020).);		
B3	Intabulare, drept de CONCESIUNE, dobandit prin Lege, cota actuala 1/1, cota initiala 1/1 1) DISTRIBUTIE ENERGIE ELECTRICA ROMANIA SA , CIF:14476722, prin Sucursala de Distributie a Energiei Electrice Prahova <i>OBSERVATII: prin Sucursala de Distributie a Energiei Electrice Prahova</i>	A1
Act Normativ nr. 1342, din 27/12/2001 emis de GUVERNUL ROMANIEI ((Protocol 6045/12.04.2022));		
B4	Intabulare, drept de PROPRIETATE, dobandit prin Lege, cota actuala 1/1, cota initiala 1/1 1) DISTRIBUTIE ENERGIE ELECTRICA ROMANIA SA , CIF:14476722, prin Sucursala de Distributie a Energiei Electrice Prahova <i>OBSERVATII: prin Sucursala de Distributie a Energiei Electrice Prahova</i>	A1.1

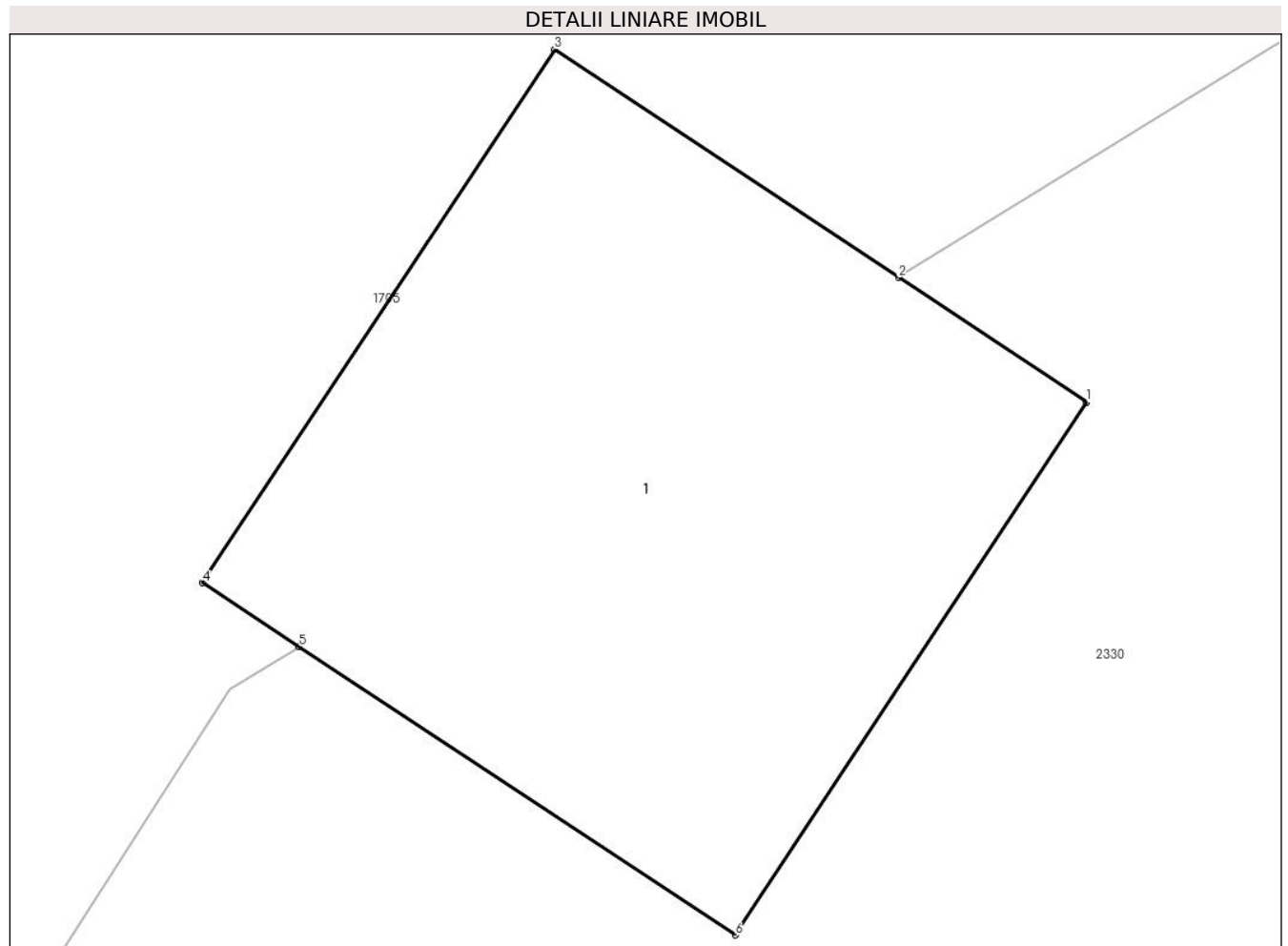
C. Partea III. SARCINI .

Inscrieri privind dezmembramintele dreptului de proprietate, drepturi reale de garanție și sarcini	Referințe
NU SUNT	

Teren

Nr cadastral	Suprafața (mp)*	Observații / Referințe
	1	

* Suprafața este determinată în planul de proiecție Stereo 70.



Date referitoare la teren

Crt	Categorie folosință	Intra vilan	Suprafața (mp)	Tarla	Parcelă	Nr. topo	Observații / Referințe
1	curți constructii	DA	1	46	-	-	

Date referitoare la construcții

Crt	Număr	Destinație construcție	Supraf. (mp)	Situație juridică	Observații / Referințe
A1.1		construcții industriale și edilitare	1	Cu acte	Nr. niveluri:1; S. construita la sol:1 mp;

Lungime Segmente

1) Valorile lungimilor segmentelor sunt obținute din proiecție în plan.

Punct început	X / Y	Punct sfârșit	X / Y	Lungime segment (** (m))
1	549.756,516 404.398,082	2	549.756,221 404.398,277	0.354
2	549.756,221 404.398,277	3	549.755,682 404.398,634	0.647
3	549.755,682 404.398,634	4	549.755,13 404.397,799	1.001

Punct început	X / Y	Punct sfârșit	X / Y	Lungime segment (** (m)
4	549.755,13 404.397,799	5	549.755,282 404.397,699	0.182
5	549.755,282 404.397,699	6	549.755,965 404.397,248	0.818
6	549.755,965 404.397,248	1	549.756,516 404.398,082	1.0

** Lungimile segmentelor sunt determinate în planul de proiecție Stereo 70 și sunt rotunjite la 1 milimetru.

*** Distanța dintre puncte este formată din segmente cumulate ce sunt mai mici decât valoarea 1 milimetru.

**DATE DESPRE IMOBILUL NR. 2530**

Oficiul de Cadastru și Publicitate Imobiliară PRAHOVA
Biroul de Cadastru și Publicitate Imobiliară Câmpina

A. Partea I. Descrierea imobilului

TEREN Intravilan

Nr. CF vechi:756

Nr. cadastral vechi:10093

Adresa: Loc. Plaiu, Jud. Prahova

Nr. Crt	Nr cadastral Nr. topografic	Suprafața* (mp)	Observații / Referințe
A1	20139	Din acte: 2.500 Masurata: 2.507	Sector cadastral:11 Teren neimprejmuit;

B. Partea II. Proprietari și acte

Inscrieri privitoare la dreptul de proprietate și alte drepturi reale	Referințe
18646 / 11/10/2007	
Act Notarial nr. 3474, din 10/10/2007 emis de POP MIHAELA;	
B1	A1
Intabulare, drept de PROPRIETATEcumparare, dobandit prin Conventie, cota actuala 1/1, cota initiala 1/1	
1) POPA STEFAN-ROMICA-CONSTANTIN	

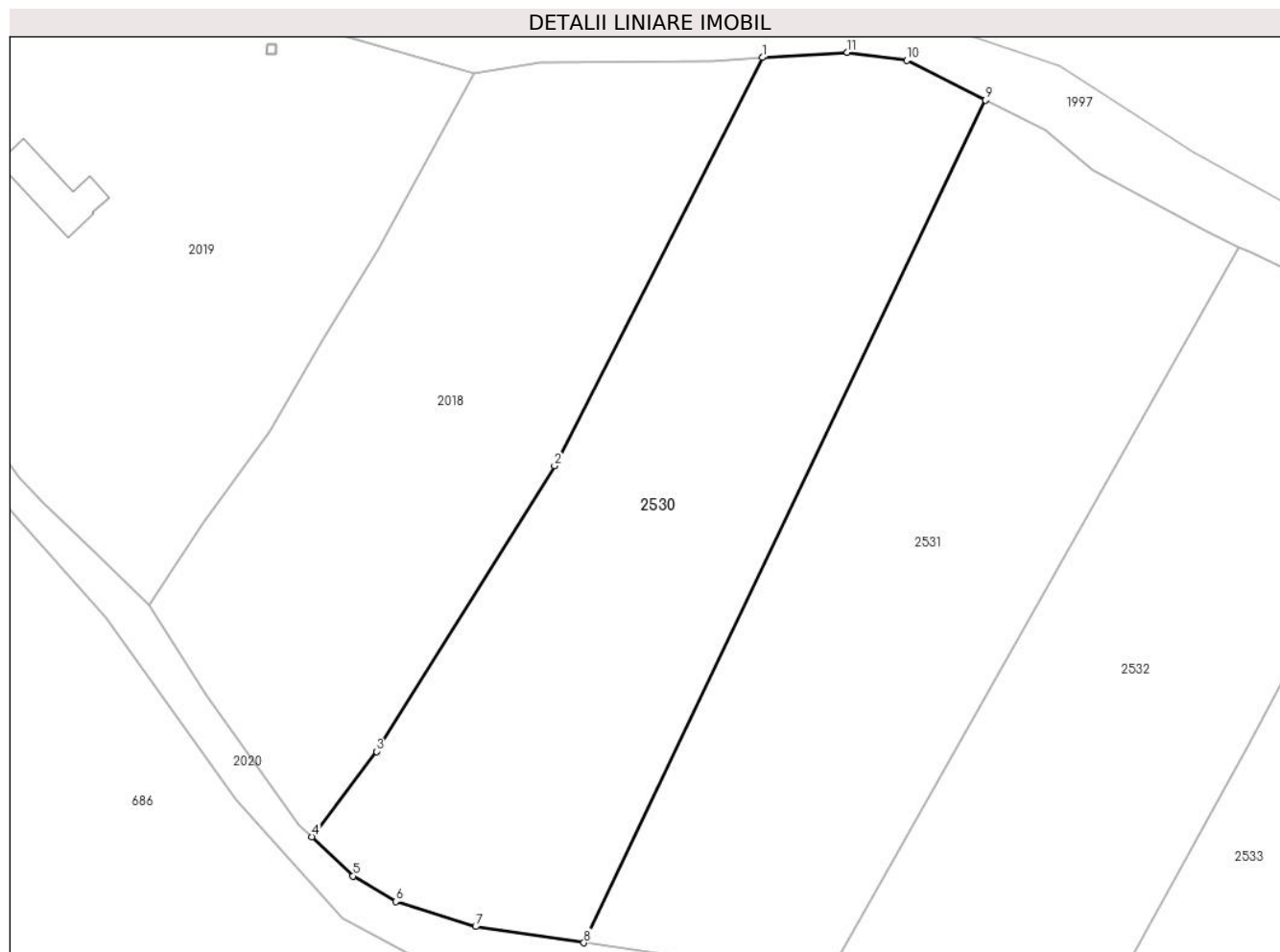
C. Partea III. SARCINI .

Inscrieri privind dezmembramintele dreptului de proprietate, drepturi reale de garanție și sarcini	Referințe
NU SUNT	

Teren

Nr cadastral	Suprafața (mp)*	Observații / Referințe
20139	Din acte: 2.500 Masurata: 2.507	

* Suprafața este determinată în planul de proiecție Stereo 70.



Date referitoare la teren

Crt	Categorie folosință	Intra vilan	Suprafața (mp)	Tarla	Parcelă	Nr. topo	Observații / Referințe
1	livada	DA	2.507	38	2182	-	

Lungime Segmente

1) Valorile lungimilor segmentelor sunt obținute din proiecție în plan.

Punct început	X / Y	Punct sfârșit	X / Y	Lungime segment (** (m)
1	548.287,281 404.177,155	2	548.265,5 404.134,383	47.998
2	548.265,5 404.134,383	3	548.246,82 404.104,47	35.267
3	548.246,82 404.104,47	4	548.240,068 404.095,529	11.204
4	548.240,068 404.095,529	5	548.244,374 404.091,422	5.951
5	548.244,374 404.091,422	6	548.248,86 404.088,732	5.231

Punct început	X / Y	Punct sfârşit	X / Y	Lungime segment (** (m)
6	548.248,86 404.088,732	7	548.257,225 404.086,115	8.765
7	548.257,225 404.086,115	8	548.268,572 404.084,424	11.472
8	548.268,572 404.084,424	9	548.310,647 404.172,703	97.793
9	548.310,647 404.172,703	10	548.302,388 404.176,852	9.243
10	548.302,388 404.176,852	11	548.296,157 404.177,698	6.288
11	548.296,157 404.177,698	1	548.287,281 404.177,155	8.893

** Lungimile segmentelor sunt determinate în planul de proiecție Stereo 70 și sunt rotunjite la 1 milimetru.

*** Distanța dintre puncte este formată din segmente cumulate ce sunt mai mici decât valoarea 1 milimetru.

**DATE DESPRE IMOBILUL NR. 2531**

Oficiul de Cadastru și Publicitate Imobiliară PRAHOVA
Biroul de Cadastru și Publicitate Imobiliară Câmpina

A. Partea I. Descrierea imobilului

TEREN Intravilan

Adresa: Loc. Plaiu, Jud. Prahova

Nr. Crt	Nr cadastral Nr. topografic	Suprafața* (mp)	Observații / Referințe
A1		2.551	Sector cadastral:11 Teren neimprejmuit;

B. Partea II. Proprietari și acte

Inscrieri privitoare la dreptul de proprietate și alte drepturi reale		Referințe
/		
Act Normativ nr. LEGEA 7, din 13/03/1996 emis de PARLAMENTUL ROMANIEI;		
B1	Inscrierea provizorie, drept de PROPRIETATE, dobandit prin Lege, cota actuala 1/1, cota initiala 1/1 1) NEIDENTIFICAT NEIDENTIFICAT	A1
B2	Se noteaza faptul ca imobilul are proprietar neidentificat.	A1

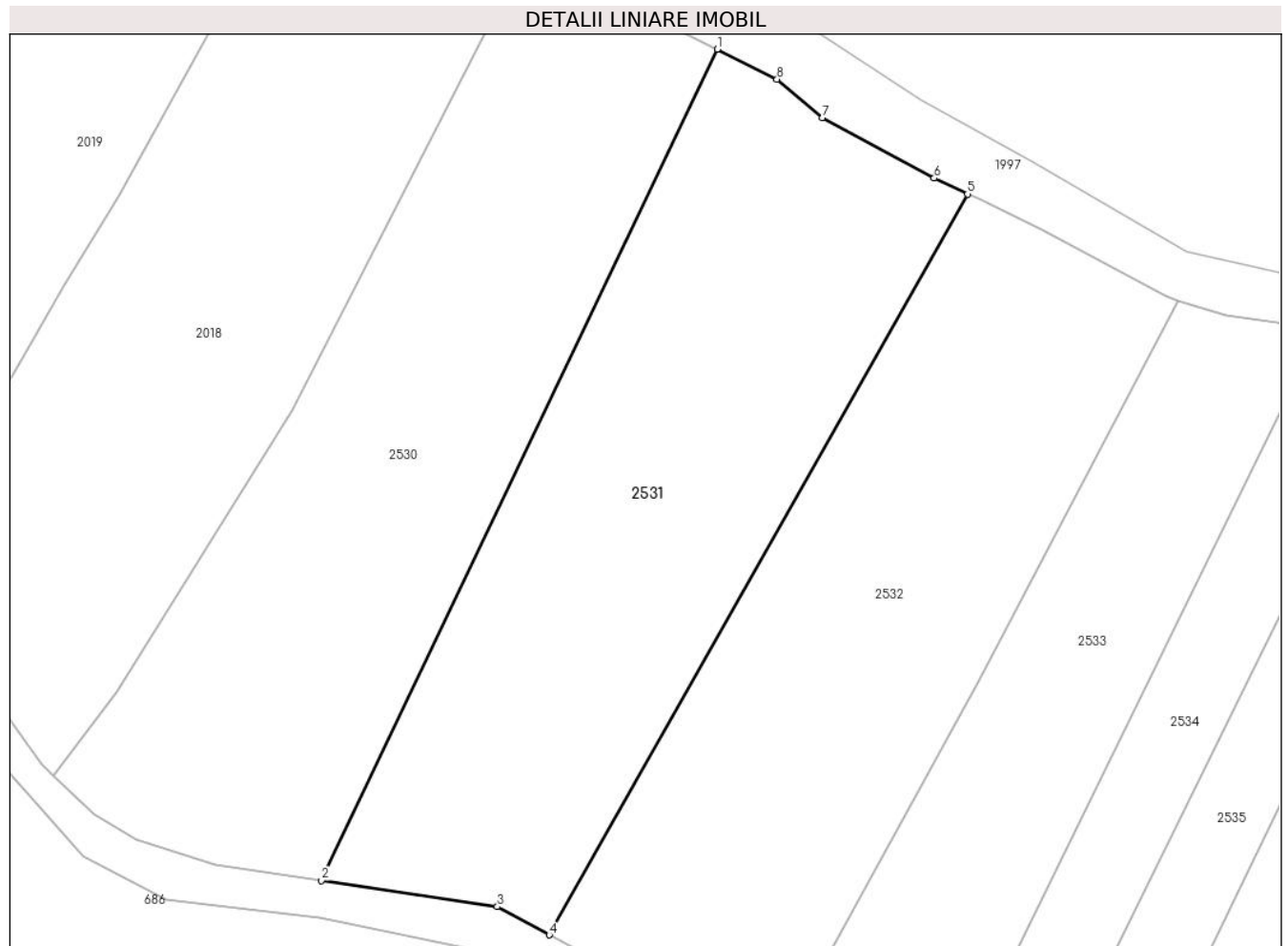
C. Partea III. SARCINI .

Inscrieri privind dezmembramintele dreptului de proprietate, drepturi reale de garanție și sarcini	Referințe
NU SUNT	

Teren

Nr cadastral	Suprafața (mp)*	Observații / Referințe
	2.551	

* Suprafața este determinată în planul de proiecție Stereo 70.



Date referitoare la teren

Crt	Categorie folosință	Intravilan	Suprafața (mp)	Tarla	Parcelă	Nr. topo	Observații / Referințe
1	livada	DA	2.551	38	2183	-	

Lungime Segmente

1) Valorile lungimilor segmentelor sunt obținute din proiecție în plan.

Punct început	X / Y	Punct sfârșit	X / Y	Lungime segment (** (m)
1	548.310,647 404.172,703	2	548.268,572 404.084,424	97.793
2	548.268,572 404.084,424	3	548.287,261 404.081,64	18.895
3	548.287,261 404.081,64	4	548.292,778 404.078,646	6.277
4	548.292,778 404.078,646	5	548.337,248 404.157,32	90.372
5	548.337,248 404.157,32	6	548.333,704 404.159,003	3.923

Punct început	X / Y	Punct sfârșit	X / Y	Lungime segment (** (m)
6	548.333,704 404.159,003	7	548.321,819 404.165,43	13.511
7	548.321,819 404.165,43	8	548.316,998 404.169,513	6.318
8	548.316,998 404.169,513	1	548.310,647 404.172,703	7.107

** Lungimile segmentelor sunt determinate în planul de proiecție Stereo 70 și sunt rotunjite la 1 milimetru.

*** Distanța dintre puncte este formată din segmente cumulate ce sunt mai mici decât valoarea 1 milimetru.

**DATE DESPRE IMOBILUL NR. 2532**

Oficiul de Cadastru și Publicitate Imobiliară PRAHOVA
Biroul de Cadastru și Publicitate Imobiliară Câmpina

A. Partea I. Descrierea imobilului

TEREN Intravilan

Nr. CF vechi:1003

Nr. cadastral vechi:10253

Adresa: Loc. Plaiu, Jud. Prahova

Nr. Crt	Nr cadastral Nr. topografic	Suprafața* (mp)	Observații / Referințe
A1	20317	2.440	Sector cadastral:11 Teren neimprejmuit;

B. Partea II. Proprietari și acte

Inscrieri privitoare la dreptul de proprietate și alte drepturi reale		Referințe
16687 / 07/08/2008		
Act Notarial nr. 3915, din 06/08/2008 emis de NP VASILE SAVULESCU;		
B1	Intabulare, drept de PROPRIETATEcumparare ca bun comun, dobandit prin Conventie, cota actuala 3/4, cota initiala 3/4 1) POPA STEFAN ROMICA CONSTANTIN 2) POPA OLIVIA	A1
18015 / 26/08/2008		
Act Notarial nr. 4106, din 25/08/2008 emis de NP SAVULESCU VASILE;		
B3	Intabulare, drept de PROPRIETATEcumparare ca bun comun, dobandit prin Conventie, cota actuala 1/4, cota initiala 1/4 1) POPA STEFAN - ROMICA - CONSTANTIN 2) POPA OLIVIA	A1

C. Partea III. SARCINI .

Inscrieri privind dezmembramintele dreptului de proprietate, drepturi reale de garanție și sarcini	Referințe
NU SUNT	

Teren

Nr cadastral	Suprafața (mp)*	Observații / Referințe
20317	2.440	

* Suprafața este determinată în planul de proiecție Stereo 70.



Date referitoare la teren

Crt	Categorie folosință	Intra vilan	Suprafața (mp)	Tarla	Parcelă	Nr. topo	Observații / Referințe
1	faneata	DA	2.440	38	2184	-	

Lungime Segmente

1) Valorile lungimilor segmentelor sunt obținute din proiecție în plan.

Punct început	X / Y	Punct sfârșit	X / Y	Lungime segment (** (m)
1	548.337,248 404.157,32	2	548.292,778 404.078,646	90.372
2	548.292,778 404.078,646	3	548.296,992 404.076,359	4.795
3	548.296,992 404.076,359	4	548.306,949 404.067,805	13.127
4	548.306,949 404.067,805	5	548.314,273 404.061,662	9.559
5	548.314,273 404.061,662	6	548.338,38 404.105,38	49.924

Punct început	X / Y	Punct sfârșit	X / Y	Lungime segment (** (m)
6	548.338,38 404.105,38	7	548.359,698 404.146,036	45.906
7	548.359,698 404.146,036	8	548.358,338 404.146,477	1.43
8	548.358,338 404.146,477	9	548.345,172 404.153,493	14.919
9	548.345,172 404.153,493	10	548.338,4 404.156,773	7.525
10	548.338,4 404.156,773	1	548.337,248 404.157,32	1.275

** Lungimile segmentelor sunt determinate în planul de proiecție Stereo 70 și sunt rotunjite la 1 milimetru.

*** Distanța dintre puncte este formată din segmente cumulate ce sunt mai mici decât valoarea 1 milimetru.

**DATE DESPRE IMOBILUL NR. 2533**

Oficiul de Cadastru și Publicitate Imobiliară PRAHOVA
Biroul de Cadastru și Publicitate Imobiliară Câmpina

A. Partea I. Descrierea imobilului

TEREN Intravilan

Adresa: Loc. Plaiu, Jud. Prahova

Nr. Crt	Nr cadastral Nr. topografic	Suprafața* (mp)	Observații / Referințe
A1		1.643	Sector cadastral:11 Teren neimprejmuit;

B. Partea II. Proprietari și acte

Inscrieri privitoare la dreptul de proprietate și alte drepturi reale		Referințe
/		
Act Normativ nr. LEGEA 7, din 13/03/1996 emis de PARLAMENTUL ROMANIEI;		
B1	Inscrierea provizorie, drept de PROPRIETATE, dobandit prin Lege, cota actuala 1/1, cota initiala 1/1 1) NEIDENTIFICAT NEIDENTIFICAT	A1
B2	Se noteaza faptul ca imobilul are proprietar neidentificat.	A1

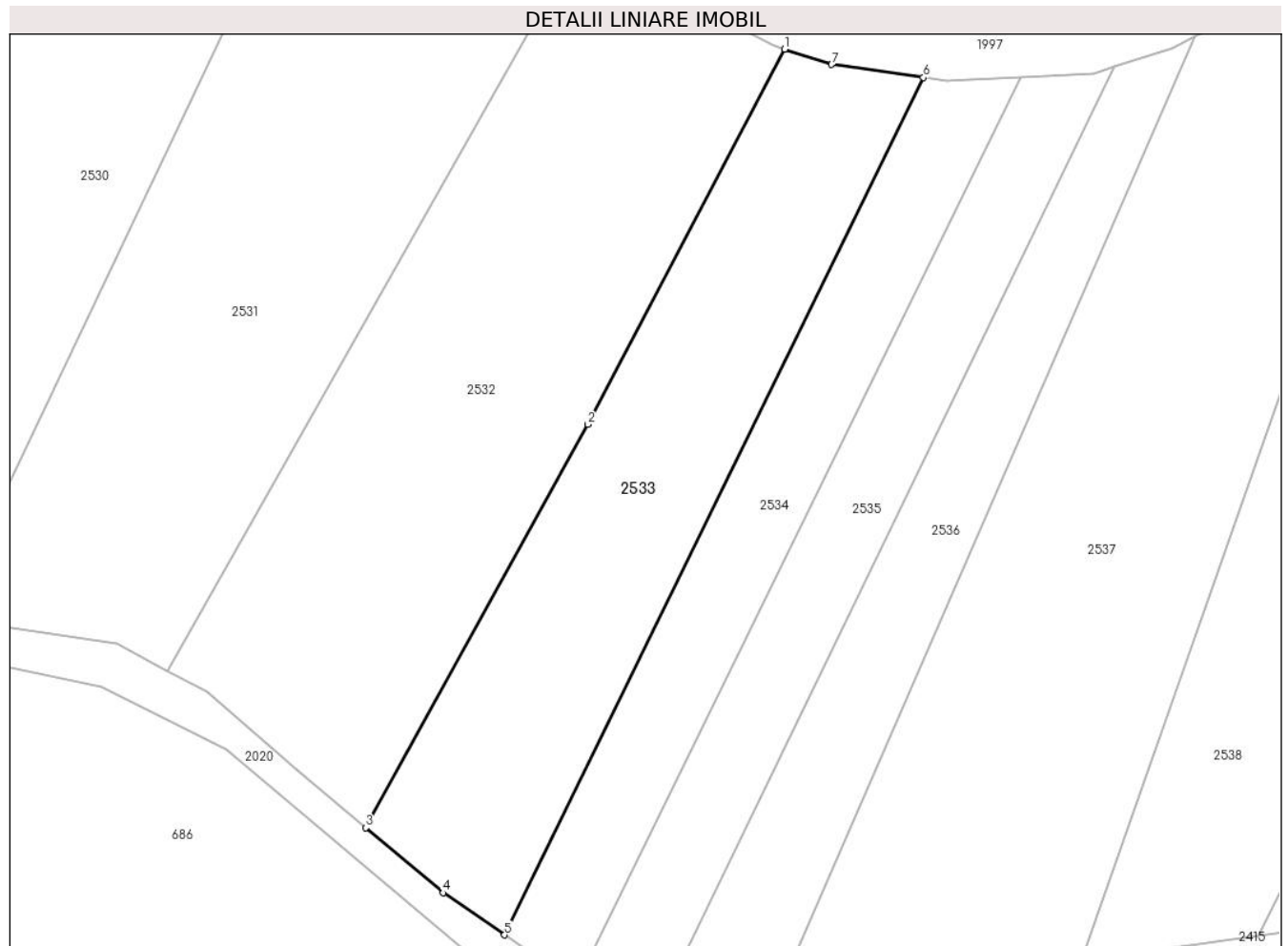
C. Partea III. SARCINI .

Inscrieri privind dezmembramintele dreptului de proprietate, drepturi reale de garanție și sarcini	Referințe
NU SUNT	

Teren

Nr cadastral	Suprafața (mp)*	Observații / Referințe
	1.643	

* Suprafața este determinată în planul de proiecție Stereo 70.



Date referitoare la teren

Crt	Categorie folosință	Intravilan	Suprafața (mp)	Tarla	Parcelă	Nr. topo	Observații / Referințe
1	faneata	DA	1.643	38	2185	-	

Lungime Segmente

1) Valorile lungimilor segmentelor sunt obținute din proiecție în plan.

Punct început	X / Y	Punct sfârșit	X / Y	Lungime segment (** (m)
1	548.359,698 404.146,036	2	548.338,38 404.105,38	45.906
2	548.338,38 404.105,38	3	548.314,273 404.061,662	49.924
3	548.314,273 404.061,662	4	548.322,665 404.054,623	10.953
4	548.322,665 404.054,623	5	548.329,33 404.050,062	8.076
5	548.329,33 404.050,062	6	548.374,759 404.142,976	103.425

Punct început	X / Y	Punct sfârșit	X / Y	Lungime segment (** (m)
6	548.374,759 404.142,976	7	548.364,802 404.144,38	10.055
7	548.364,802 404.144,38	1	548.359,698 404.146,036	5.366

** Lungimile segmentelor sunt determinate în planul de proiecție Stereo 70 și sunt rotunjite la 1 milimetru.

*** Distanța dintre puncte este formată din segmente cumulate ce sunt mai mici decât valoarea 1 milimetru.

**DATE DESPRE IMOBILUL NR. 2534**

Oficiul de Cadastru și Publicitate Imobiliară PRAHOVA
Biroul de Cadastru și Publicitate Imobiliară Câmpina

A. Partea I. Descrierea imobilului

TEREN Intravilan

Nr. CF vechi:942

Nr. cadastral vechi:10205

Adresa: Loc. Plaiu, Jud. Prahova

Nr. Crt	Nr cadastral Nr. topografic	Suprafața* (mp)	Observații / Referințe
A1	20263	Din acte: 1.000 Masurata: 1.002	Sector cadastral:11 Teren neimprejmuit;

B. Partea II. Proprietari și acte

Inscrieri privitoare la dreptul de proprietate și alte drepturi reale	Referințe
9644 / 12/05/2008	
Act Notarial nr. 2190, din 09/05/2008 emis de NP VASILE SAVULESCU;	
B1	A1
Intabulare, drept de PROPRIETATEcumparare ca bun comun, dobandit prin Conventie, cota actuala 1/1, cota initiala 1/1	
1) POPA STEFAN ROMICA CONSTANTIN	
2) POPA OLIVIA	

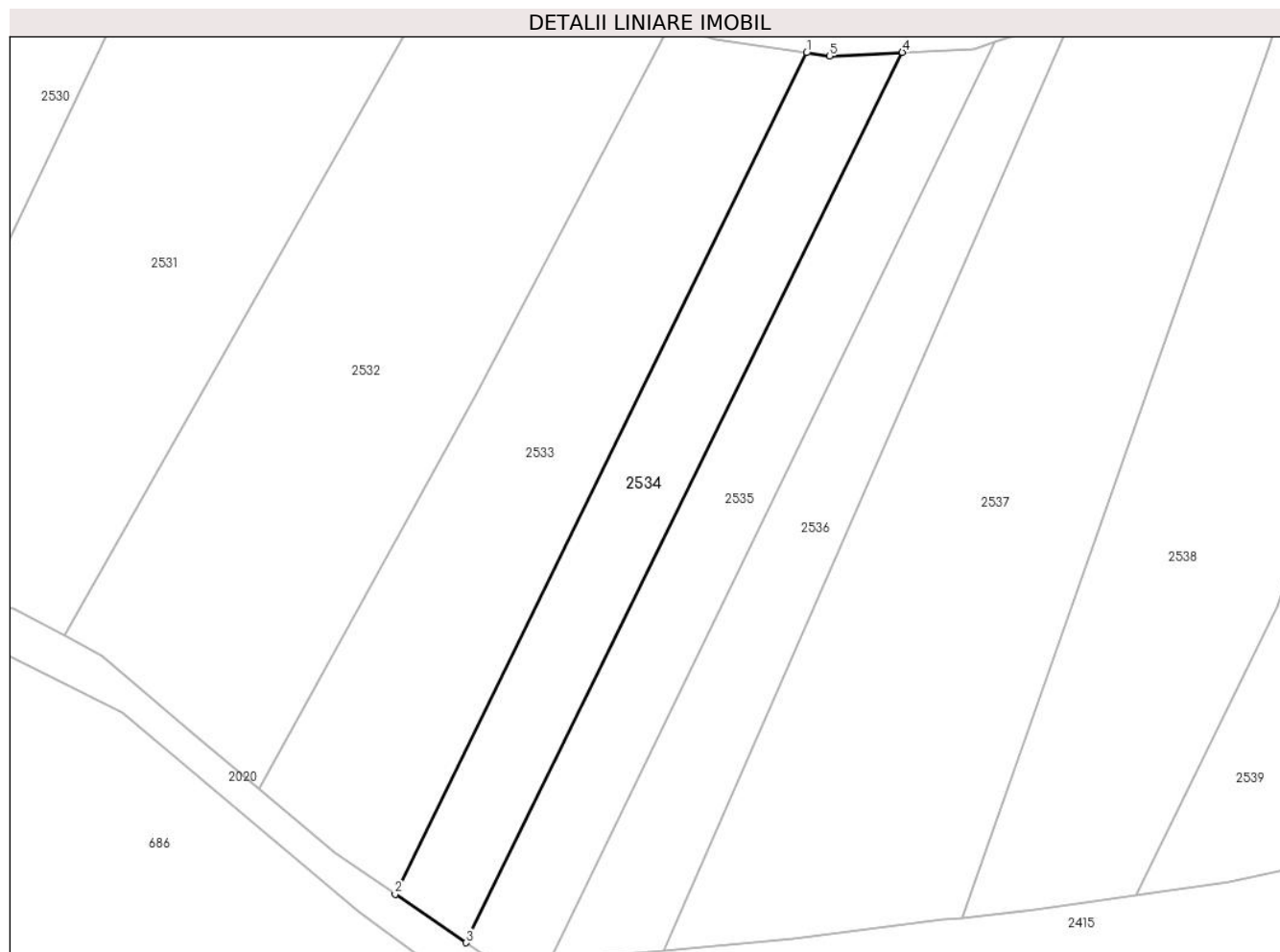
C. Partea III. SARCINI .

Inscrieri privind dezmembramintele dreptului de proprietate, drepturi reale de garanție și sarcini	Referințe
NU SUNT	

Teren

Nr cadastral	Suprafața (mp)*	Observații / Referințe
20263	Din acte: 1.000 Masurata: 1.002	

* Suprafața este determinată în planul de proiecție Stereo 70.



Date referitoare la teren

Crt	Categorie folosință	Intra vilan	Suprafața (mp)	Tarla	Parcelă	Nr. topo	Observații / Referințe
1	faneata	DA	1.002	38	2190	-	

Lungime Segmente

1) Valorile lungimilor segmentelor sunt obținute din proiecție în plan.

Punct început	X / Y	Punct sfârșit	X / Y	Lungime segment (** (m)
1	548.374,759 404.142,976	2	548.329,33 404.050,062	103.425
2	548.329,33 404.050,062	3	548.337,158 404.044,705	9.486
3	548.337,158 404.044,705	4	548.385,334 404.143,022	109.486
4	548.385,334 404.143,022	5	548.377,324 404.142,614	8.02
5	548.377,324 404.142,614	1	548.374,759 404.142,976	2.59

**** Lungimile segmentelor sunt determinate în planul de proiecție Stereo 70 și sunt rotunjite la 1 milimetru.**

***** Distanța dintre puncte este formată din segmente cumulate ce sunt mai mici decât valoarea 1 milimetru.**

**DATE DESPRE IMOBILUL NR. 2535**

Oficiul de Cadastru și Publicitate Imobiliară PRAHOVA
Biroul de Cadastru și Publicitate Imobiliară Câmpina

A. Partea I. Descrierea imobilului

TEREN Intravilan

Nr. CF vechi:890

Nr. cadastral vechi:10185

Adresa: Loc. Plaiu, Jud. Prahova

Nr. Crt	Nr cadastral Nr. topografic	Suprafața* (mp)	Observații / Referințe
A1	20235	Din acte: 955 Masurata: 1.002	Sector cadastral:11 Teren neimprejmuit;

B. Partea II. Proprietari și acte

Inscrieri privitoare la dreptul de proprietate și alte drepturi reale	Referințe
5029 / 12/03/2008	
Act Notarial nr. 1124, din 11/03/2008 emis de NP VASILE SAVULESCU;	
B2	A1
Intabulare, drept de PROPRIETATEcumparare ca bun comun, dobandit prin Conventie, cota actuala 1/1, cota initiala 1/1	
1) POPA STEFAN ROMICA CONSTANTIN	
2) POPA OLIVIA	

C. Partea III. SARCINI .

Inscrieri privind dezmembramintele dreptului de proprietate, drepturi reale de garanție și sarcini	Referințe
NU SUNT	

Teren

Nr cadastral	Suprafața (mp)*	Observații / Referințe
20235	Din acte: 955 Masurata: 1.002	

* Suprafața este determinată în planul de proiecție Stereo 70.



Date referitoare la teren

Crt	Categorie folosință	Intra vilan	Suprafața (mp)	Tarla	Parcelă	Nr. topo	Observații / Referințe
1	livada	DA	1.002	38	2190	-	

Lungime Segmente

1) Valorile lungimilor segmentelor sunt obținute din proiecție în plan.

Punct început	X / Y	Punct sfârșit	X / Y	Lungime segment (** (m)
1	548.385,334 404.143,022	2	548.337,158 404.044,705	109.486
2	548.337,158 404.044,705	3	548.343,062 404.040,665	7.154
3	548.343,062 404.040,665	4	548.344,799 404.039,52	2.08
4	548.344,799 404.039,52	5	548.395,504 404.144,133	116.254
5	548.395,504 404.144,133	6	548.393,336 404.143,43	2.279

Punct început	X / Y	Punct sfârşit	X / Y	Lungime segment (** (m)
6	548.393,336 404.143,43	1	548.385,334 404.143,022	8.012

** Lungimile segmentelor sunt determinate în planul de proiecţie Stereo 70 şi sunt rotunjite la 1 milimetru.

*** Distanţa dintre puncte este formată din segmente cumulate ce sunt mai mici decât valoarea 1 milimetru.

**DATE DESPRE IMOBILUL NR. 2536**

Oficiul de Cadastru și Publicitate Imobiliară PRAHOVA
Biroul de Cadastru și Publicitate Imobiliară Câmpina

A. Partea I. Descrierea imobilului

TEREN Intravilan

Nr. CF vechi:888

Nr. cadastral vechi:10186

Adresa: Loc. Plaiu, Jud. Prahova

Nr. Crt	Nr cadastral Nr. topografic	Suprafața* (mp)	Observații / Referințe
A1	20236	Din acte: 955 Masurata: 1.002	Sector cadastral:11 Teren neimprejmuit;

B. Partea II. Proprietari și acte

Inscrieri privitoare la dreptul de proprietate și alte drepturi reale	Referințe
5031 / 12/03/2008	
Act Notarial nr. 1125, din 11/03/2008 emis de NP VASILE SAVULESCU;	
B3	A1
Intabulare, drept de PROPRIETATEcumparare ca bun comun, dobandit prin Conventie, cota actuala 1/1, cota initiala 1/1	
1) POPA STEFAN ROMICA CONSTANTIN	
2) POPA OLIVIA	

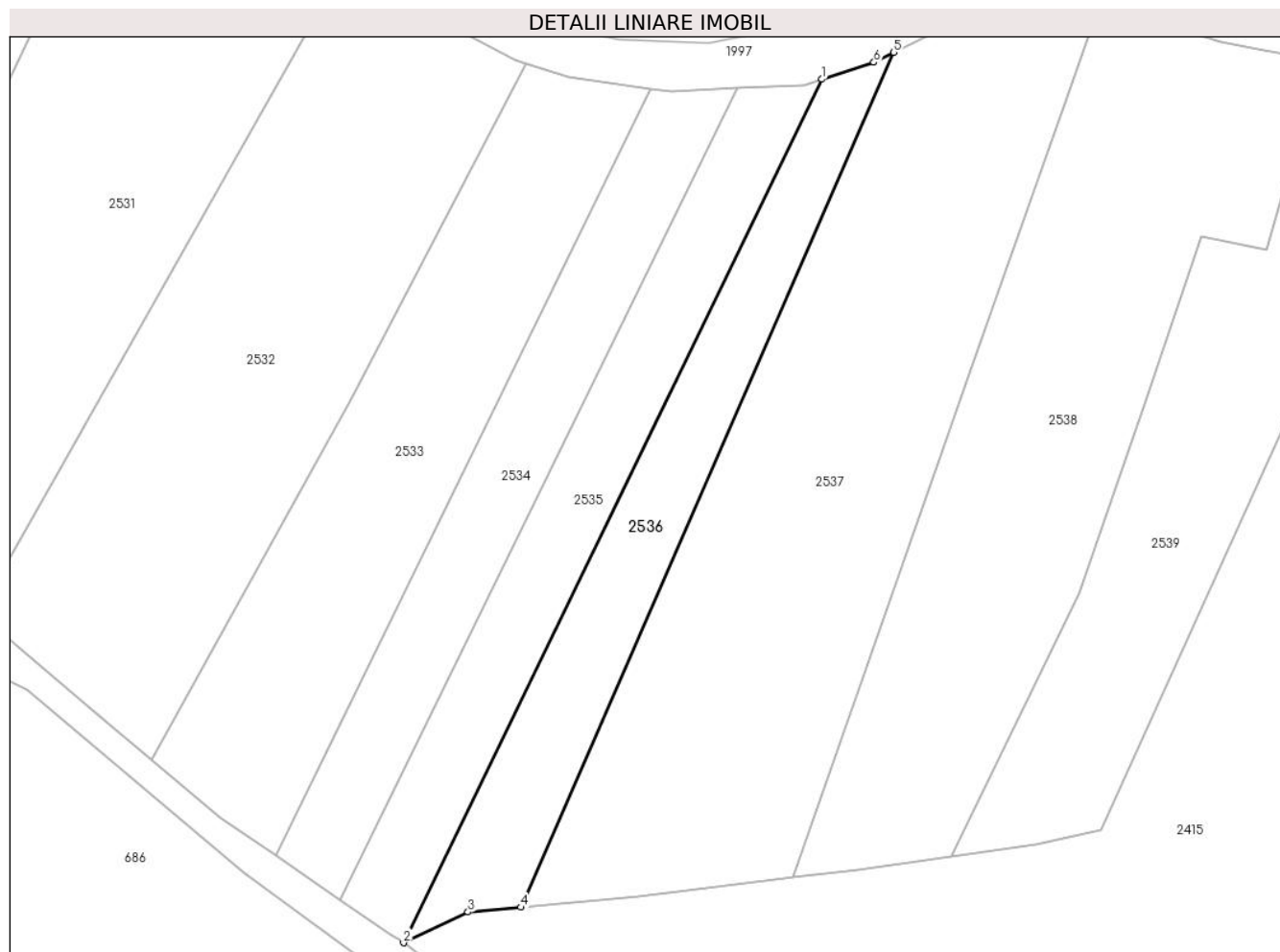
C. Partea III. SARCINI .

Inscrieri privind dezmembramintele dreptului de proprietate, drepturi reale de garanție și sarcini	Referințe
NU SUNT	

Teren

Nr cadastral	Suprafața (mp)*	Observații / Referințe
20236	Din acte: 955 Masurata: 1.002	

* Suprafața este determinată în planul de proiecție Stereo 70.



Date referitoare la teren

Crt	Categorie folosință	Intra vilan	Suprafața (mp)	Tarla	Parcelă	Nr. topo	Observații / Referințe
1	livada	DA	1.002	38	2190	-	

Lungime Segmente

1) Valorile lungimilor segmentelor sunt obținute din proiecție în plan.

Punct început	X / Y	Punct sfârșit	X / Y	Lungime segment (** (m)
1	548.395,504 404.144,133	2	548.344,799 404.039,52	116.254
2	548.344,799 404.039,52	3	548.352,617 404.043,242	8.659
3	548.352,617 404.043,242	4	548.359,034 404.043,821	6.443
4	548.359,034 404.043,821	5	548.404,212 404.147,383	112.987
5	548.404,212 404.147,383	6	548.401,783 404.146,17	2.715

Punct început	X / Y	Punct sfârşit	X / Y	Lungime segment (** (m)
6	548.401,783 404.146,17	1	548.395,504 404.144,133	6.601

** Lungimile segmentelor sunt determinate în planul de proiecţie Stereo 70 şi sunt rotunjite la 1 milimetru.

*** Distanţa dintre puncte este formată din segmente cumulate ce sunt mai mici decât valoarea 1 milimetru.

**DATE DESPRE IMOBILUL NR. 2537**

Oficiul de Cadastru și Publicitate Imobiliară PRAHOVA
Biroul de Cadastru și Publicitate Imobiliară Câmpina

A. Partea I. Descrierea imobilului

TEREN Intravilan

Nr. CF vechi:801

Nr. cadastral vechi:10126

Adresa: Loc. Plaiu, Jud. Prahova

Nr. Crt	Nr cadastral Nr. topografic	Suprafața* (mp)	Observații / Referințe
A1	20176	2.889	Sector cadastral:11 Teren neimprejmuit;

B. Partea II. Proprietari și acte

Inscrieri privitoare la dreptul de proprietate și alte drepturi reale		Referințe
19928 / 09/12/2010		
Act Notarial nr. 5314, din 08/12/2010 emis de NP Ivan Mihaela;		
B4	Intabulare, drept de PROPRIETATEcumparare ca bun comun, dobandit prin Conventie, cota actuala 1/1, cota initiala 1/1 1) POPA STEFAN-ROMICA-CONSTANTIN 2) POPA OLIVIA	A1

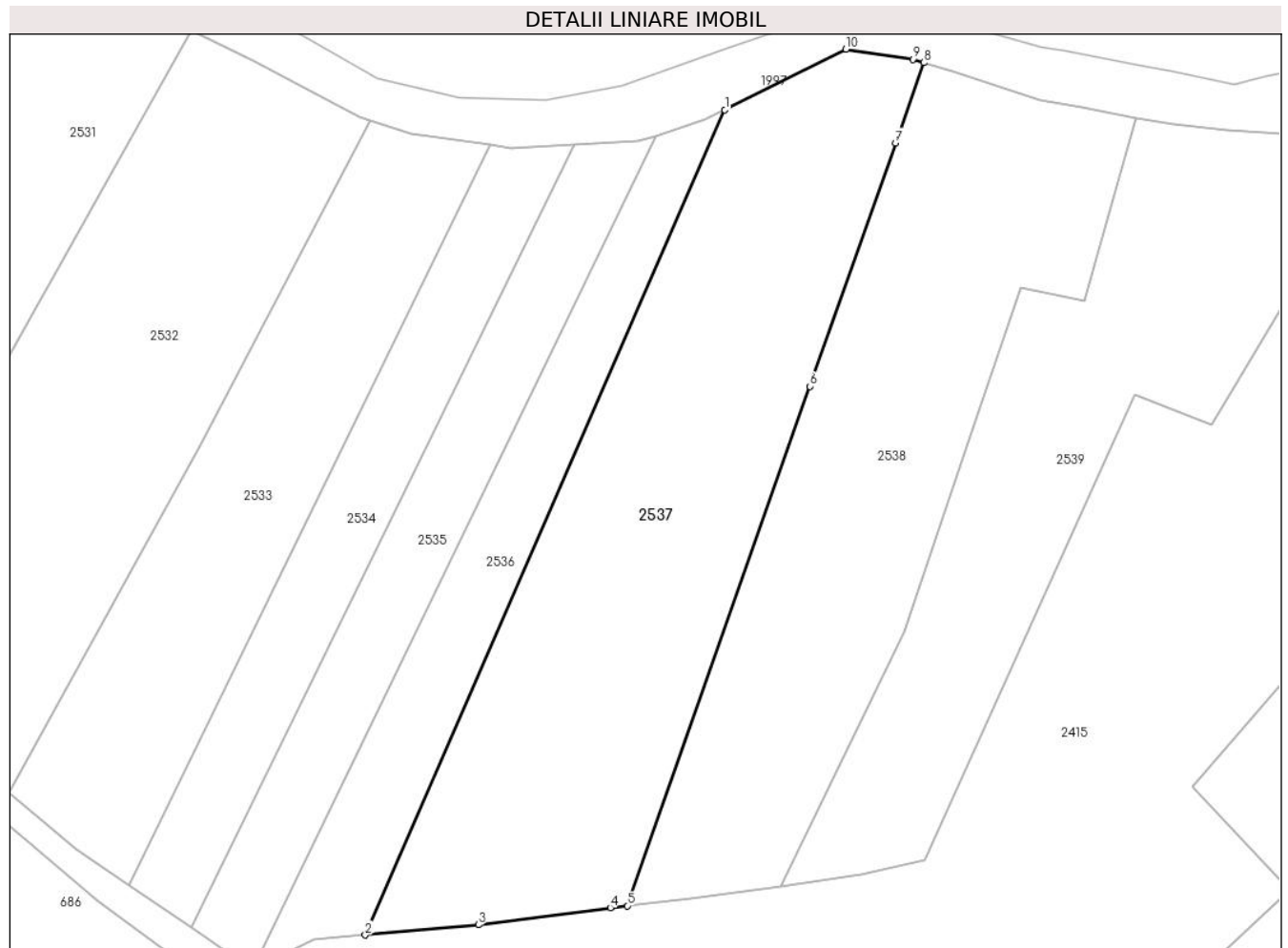
C. Partea III. SARCINI .

Inscrieri privind dezmembramintele dreptului de proprietate, drepturi reale de garanție și sarcini	Referințe
NU SUNT	

Teren

Nr cadastral	Suprafața (mp)*	Observații / Referințe
20176	2.889	

* Suprafața este determinată în planul de proiecție Stereo 70.



Date referitoare la teren

Crt	Categorie folosință	Intravilan	Suprafața (mp)	Tarla	Parcelă	Nr. topo	Observații / Referințe
1	faneata	DA	2.889	38	2191, 2192	-	

Lungime Segmente

1) Valorile lungimilor segmentelor sunt obținute din proiecție în plan.

Punct început	X / Y	Punct sfârșit	X / Y	Lungime segment (** (m)
1	548.404,212 404.147,383	2	548.359,034 404.043,821	112.987
2	548.359,034 404.043,821	3	548.373,24 404.045,102	14.264
3	548.373,24 404.045,102	4	548.389,816 404.047,24	16.713
4	548.389,816 404.047,24	5	548.391,953 404.047,483	2.151
5	548.391,953 404.047,483	6	548.414,897 404.112,672	69.109

Punct început	X / Y	Punct sfârșit	X / Y	Lungime segment (** (m)
6	548.414,897 404.112,672	7	548.425,65 404.143,224	32.389
7	548.425,65 404.143,224	8	548.429,194 404.153,293	10.674
8	548.429,194 404.153,293	9	548.427,832 404.153,721	1.428
9	548.427,832 404.153,721	10	548.419,427 404.154,981	8.499
10	548.419,427 404.154,981	1	548.404,212 404.147,383	17.007

** Lungimile segmentelor sunt determinate în planul de proiecție Stereo 70 și sunt rotunjite la 1 milimetru.

*** Distanța dintre puncte este formată din segmente cumulate ce sunt mai mici decât valoarea 1 milimetru.

**DATE DESPRE IMOBILUL NR. 2538**

Oficiul de Cadastru și Publicitate Imobiliară PRAHOVA
Biroul de Cadastru și Publicitate Imobiliară Câmpina

A. Partea I. Descrierea imobilului

TEREN Intravilan

Nr. CF vechi:902

Nr. cadastral vechi:10187

Adresa: Loc. Plaiu, Jud. Prahova

Nr. Crt	Nr cadastral Nr. topografic	Suprafața* (mp)	Observații / Referințe
A1	20239	Din acte: 2.400 Masurata: 2.382	Sector cadastral:11 Teren neimprejmuit;

B. Partea II. Proprietari și acte

Inscrieri privitoare la dreptul de proprietate și alte drepturi reale	Referințe
4892 / 11/03/2008	
Act Notarial nr. 822, din 10/03/2008 emis de NP Pop Mihaela Cristina;	
B1	A1
Intabulare, drept de PROPRIETATEcumparare ca bun comun, dobandit prin Conventie, cota actuala 1/1, cota initiala 1/1	
1) POPA STEFAN ROMICA CONSTANTIN	
2) POPA OLIVIA	

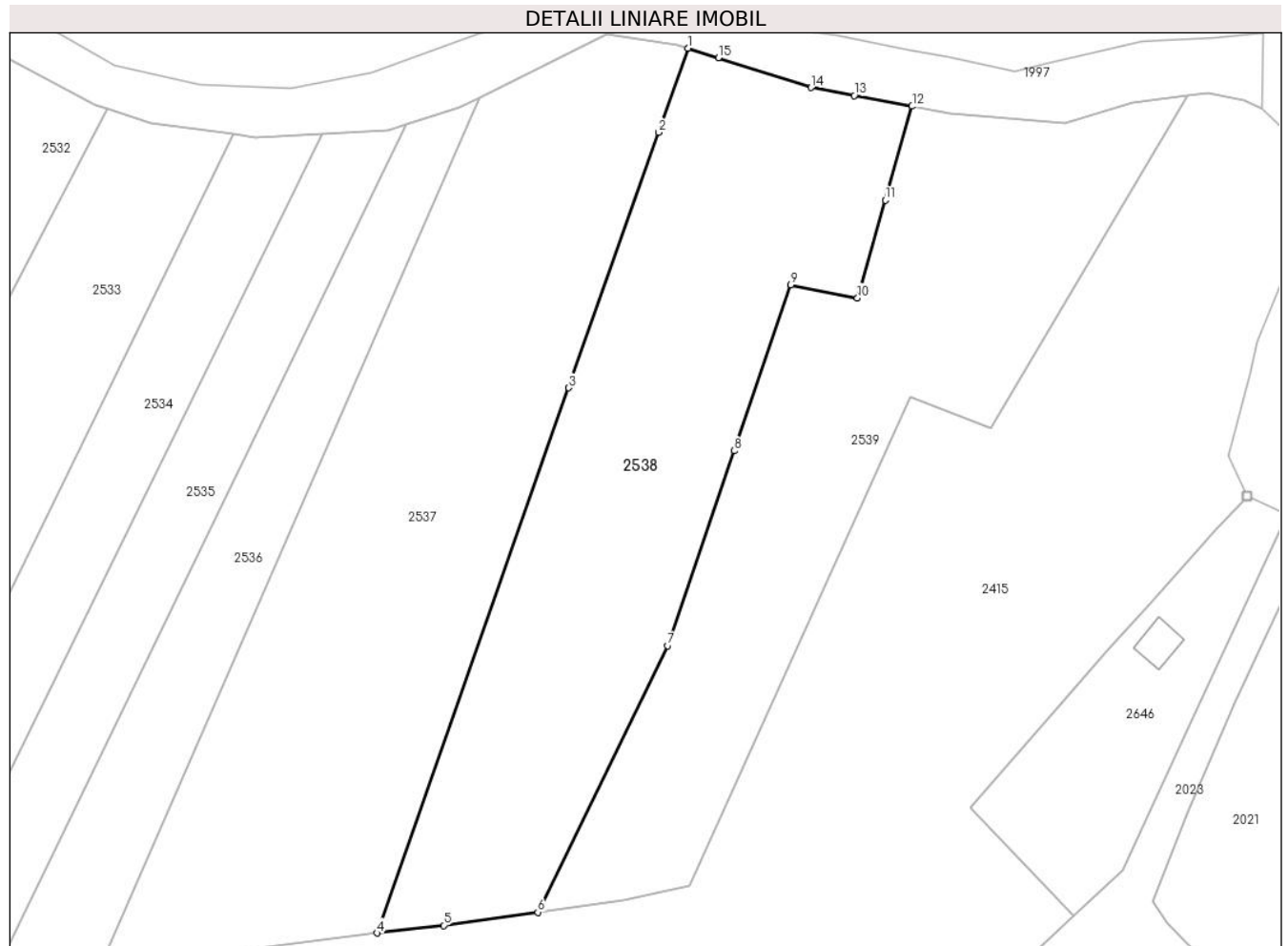
C. Partea III. SARCINI .

Inscrieri privind dezmembramintele dreptului de proprietate, drepturi reale de garanție și sarcini	Referințe
NU SUNT	

Teren

Nr cadastral	Suprafața (mp)*	Observații / Referințe
20239	Din acte: 2.400 Masurata: 2.382	

* Suprafața este determinată în planul de proiecție Stereo 70.



Date referitoare la teren

Crt	Categorie folosință	Intravilan	Suprafața (mp)	Tarla	Parcelă	Nr. topo	Observații / Referințe
1	curți constructii	DA	300	38	1292	-	
2	arabil	DA	793	38	1294	-	
3	livada	DA	1.289	38	1293, 1295	-	

Lungime Segmente

1) Valorile lungimilor segmentelor sunt obținute din proiecție în plan.

Punct început	X / Y	Punct sfârșit	X / Y	Lungime segment (** (m)
1	548.429,194 404.153,293	2	548.425,65 404.143,224	10.674
2	548.425,65 404.143,224	3	548.414,897 404.112,672	32.389
3	548.414,897 404.112,672	4	548.391,953 404.047,483	69.109

Punct început	X / Y	Punct sfârșit	X / Y	Lungime segment (** (m)
4	548.391,953 404.047,483	5	548.399,922 404.048,39	8.02
5	548.399,922 404.048,39	6	548.411,189 404.049,972	11.378
6	548.411,189 404.049,972	7	548.426,743 404.081,832	35.454
7	548.426,743 404.081,832	8	548.434,685 404.105,153	24.636
8	548.434,685 404.105,153	9	548.441,45 404.125,02	20.987
9	548.441,45 404.125,02	10	548.449,42 404.123,44	8.125
10	548.449,42 404.123,44	11	548.452,755 404.135,129	12.155
11	548.452,755 404.135,129	12	548.455,957 404.146,355	11.674
12	548.455,957 404.146,355	13	548.449,036 404.147,628	7.037
13	548.449,036 404.147,628	14	548.443,873 404.148,579	5.25
14	548.443,873 404.148,579	15	548.432,792 404.152,16	11.645
15	548.432,792 404.152,16	1	548.429,194 404.153,293	3.772

** Lungimile segmentelor sunt determinate în planul de proiecție Stereo 70 și sunt rotunjite la 1 milimetru.

*** Distanța dintre puncte este formată din segmente cumulate ce sunt mai mici decât valoarea 1 milimetru.

**DATE DESPRE IMOBILUL NR. 2539**

Oficiul de Cadastru și Publicitate Imobiliară PRAHOVA
Biroul de Cadastru și Publicitate Imobiliară Câmpina

A. Partea I. Descrierea imobilului

TEREN Intravilan

Nr. CF vechi:940

Nr. cadastral vechi:10208

Adresa: Loc. Plaiu, Jud. Prahova

Nr. Crt	Nr cadastral Nr. topografic	Suprafața* (mp)	Observații / Referințe
A1	20266	2.047	Sector cadastral:11 Teren neimprejmuit;

B. Partea II. Proprietari și acte

Inscrieri privitoare la dreptul de proprietate și alte drepturi reale		Referințe
9646 / 12/05/2008		
Act Notarial nr. 2189, din 09/05/2008 emis de NP VASILE SAVULESCU;		
B1	Intabulare, drept de PROPRIETATEcumparare ca bun comun, dobandit prin Conventie, cota actuala 1/1, cota initiala 1/1 1) POPA STEFAN ROMICA CONSTANTIN 2) POPA OLIVIA	A1

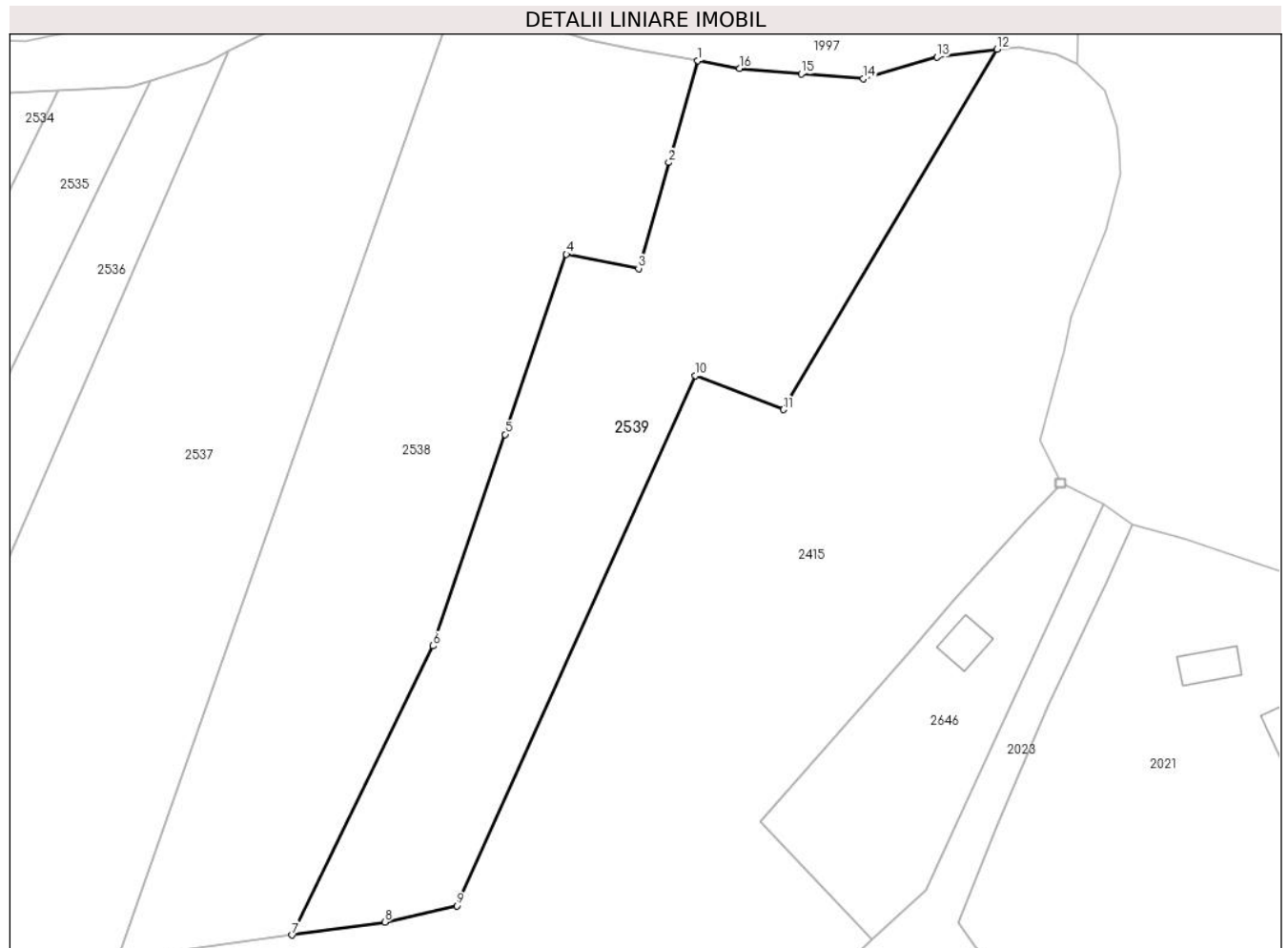
C. Partea III. SARCINI .

Inscrieri privind dezmembramintele dreptului de proprietate, drepturi reale de garanție și sarcini	Referințe
NU SUNT	

Teren

Nr cadastral	Suprafața (mp)*	Observații / Referințe
20266	2.047	

* Suprafața este determinată în planul de proiecție Stereo 70.



Date referitoare la teren

Crt	Categorie folosință	Intravilan	Suprafața (mp)	Tarla	Parcelă	Nr. topo	Observații / Referințe
1	livada	DA	2.047	38	1296	-	

Lungime Segmente

1) Valorile lungimilor segmentelor sunt obținute din proiecție în plan.

Punct început	X / Y	Punct sfârșit	X / Y	Lungime segment (** (m)
1	548.455,957 404.146,355	2	548.452,755 404.135,129	11.674
2	548.452,755 404.135,129	3	548.449,42 404.123,44	12.155
3	548.449,42 404.123,44	4	548.441,45 404.125,02	8.125
4	548.441,45 404.125,02	5	548.434,685 404.105,153	20.987
5	548.434,685 404.105,153	6	548.426,743 404.081,832	24.636

Punct început	X / Y	Punct sfârșit	X / Y	Lungime segment (** (m)
6	548.426,743 404.081,832	7	548.411,189 404.049,972	35.454
7	548.411,189 404.049,972	8	548.421,415 404.051,408	10.326
8	548.421,415 404.051,408	9	548.429,386 404.053,198	8.17
9	548.429,386 404.053,198	10	548.455,687 404.111,649	64.096
10	548.455,687 404.111,649	11	548.465,43 404.107,89	10.443
11	548.465,43 404.107,89	12	548.488,968 404.147,615	46.175
12	548.488,968 404.147,615	13	548.482,354 404.146,752	6.67
13	548.482,354 404.146,752	14	548.474,228 404.144,353	8.473
14	548.474,228 404.144,353	15	548.467,381 404.144,894	6.868
15	548.467,381 404.144,894	16	548.460,567 404.145,507	6.842
16	548.460,567 404.145,507	1	548.455,957 404.146,355	4.687

** Lungimile segmentelor sunt determinate în planul de proiecție Stereo 70 și sunt rotunjite la 1 milimetru.

*** Distanța dintre puncte este formată din segmente cumulate ce sunt mai mici decât valoarea 1 milimetru.



DATE DESPRE IMOBILUL NR. 2559

Oficiul de Cadastru și Publicitate Imobiliară PRAHOVA
Biroul de Cadastru și Publicitate Imobiliară Câmpina

A. Partea I. Descrierea imobilului

TEREN Intravilan

Adresa: Loc. Plaiu, Jud. Prahova

Nr. Crt	Nr cadastral Nr. topografic	Suprafața* (mp)	Observații / Referințe
A1		1	Sector cadastral:18 Teren neimpregmuit;

Construcții

Crt	Nr cadastral Nr. topografic	Adresa	Observații / Referințe
A1.1		Loc. Plaiu, Jud. Prahova	Nr. niveluri:1; S. construita la sol:1 mp;

B. Partea II. Proprietari și acte

Inscrieri privitoare la dreptul de proprietate și alte drepturi reale		Referințe
/		
Act Normativ nr. 123, din 10/07/2012 emis de PARLAMENTUL ROMANIEI;		
B1	Intabulare, drept de PROPRIETATE, dobandit prin Lege, cota actuala 1/1, cota initiala 1/1 1) STATUL ROMAN , CIF:99999999999999 <i>OBSERVATII: Domeniu public</i>	A1
Act Normativ nr. 980, din 16/12/2015 emis de GUVERNUL ROMANIEI;		
B2	Intabulare, drept de ADMINISTRARE, dobandit prin Lege, cota actuala 1/1, cota initiala 1/1 1) MINISTERUL ECONOMIEI, ENERGIEI SI MEDIULUI DE AFACERI , CIF:99999999999999	A1
Act Administrativ nr. 9, din 07/10/2005 emis de Ministerul Economiei si Comertului ((act aditional nr. 1/10.06.2008 emis de MINISTERUL ECONOMIEI SI FINANTELOR, act aditional nr. 2/18.06.2015 emis de MINISTERUL ENERGIEI, INTEPRINDERILOR MICI SI MIJLOCII SI MEDIULUI DE AFACERI, act aditional nr. 3/10.02.2016 emis de MINISTERUL ENERGIEI, act aditional nr. 4/02.03.2017 emis de MINISTERUL ENERGIEI, act aditional nr. 5/2020, act aditional nr. 6/30.10.2020, Certificat de Inregistrare a Societatii „, DISTRIBUTIE ENERGIE ELECTRICA „, SA emis de ORC Cluj la data de 27.02.2002, H.G.R. nr. 1342/2001 privind reorganizarea Societatii Comerciale de Distributie si Furnizare a Energiei Electrice „,Electrica,, SA, Protocol 6045/12.04.2002 incheiat intre Societatea Comerciala de Distributie si Furnizare a Energiei Electrice „,Electrica,, SA si Societatea Comerciala Filiala de distributie si Furnizare a Energiei Electrice „,Electrica Muntenia Nord,, SA, incheiere de indreptare eroare materiala civila emisa de Tribunalul Comercial Cluj la data de 26.11.2020, Certificat de Inregistrare mentiuni nr. 128194/15.12.2020 emis de ORC Cluj, Certificat de Inregistrare a Societatii „,DISTRIBUTIE ENERGIE ELECTRICA SA,, emis de ORC Cluj la data de 31.12.2020, Certificat de Inregistrare mentiuni nr. 802/07.02.2021 emis de ORC Cluj, Certificat de Inregistrare a SUCURSALEI DE DISTRIBUTIE A ENERGIEI ELECTRICE PLOIESTI, emis de ORC Prahova la data de 28.03.2002, Certificat de radiere a Societatii de Distributie a Energiei Electrice Muntenia Nord SA nr. 83302 din 31.12.2020).);		
B3	Intabulare, drept de CONCESIUNE, dobandit prin Lege, cota actuala 1/1, cota initiala 1/1 1) DISTRIBUTIE ENERGIE ELECTRICA ROMANIA SA , CIF:14476722, prin Sucursala de Distributie a Energiei Electrice Prahova <i>OBSERVATII: prin Sucursala de Distributie a Energiei Electrice Prahova</i>	A1
Act Normativ nr. 1342, din 27/12/2001 emis de GUVERNUL ROMANIEI ((Protocol 6045/12.04.2022));		
B4	Intabulare, drept de PROPRIETATE, dobandit prin Lege, cota actuala 1/1, cota initiala 1/1 1) DISTRIBUTIE ENERGIE ELECTRICA ROMANIA SA , CIF:14476722, prin Sucursala de Distributie a Energiei Electrice Prahova <i>OBSERVATII: prin Sucursala de Distributie a Energiei Electrice Prahova</i>	A1.1

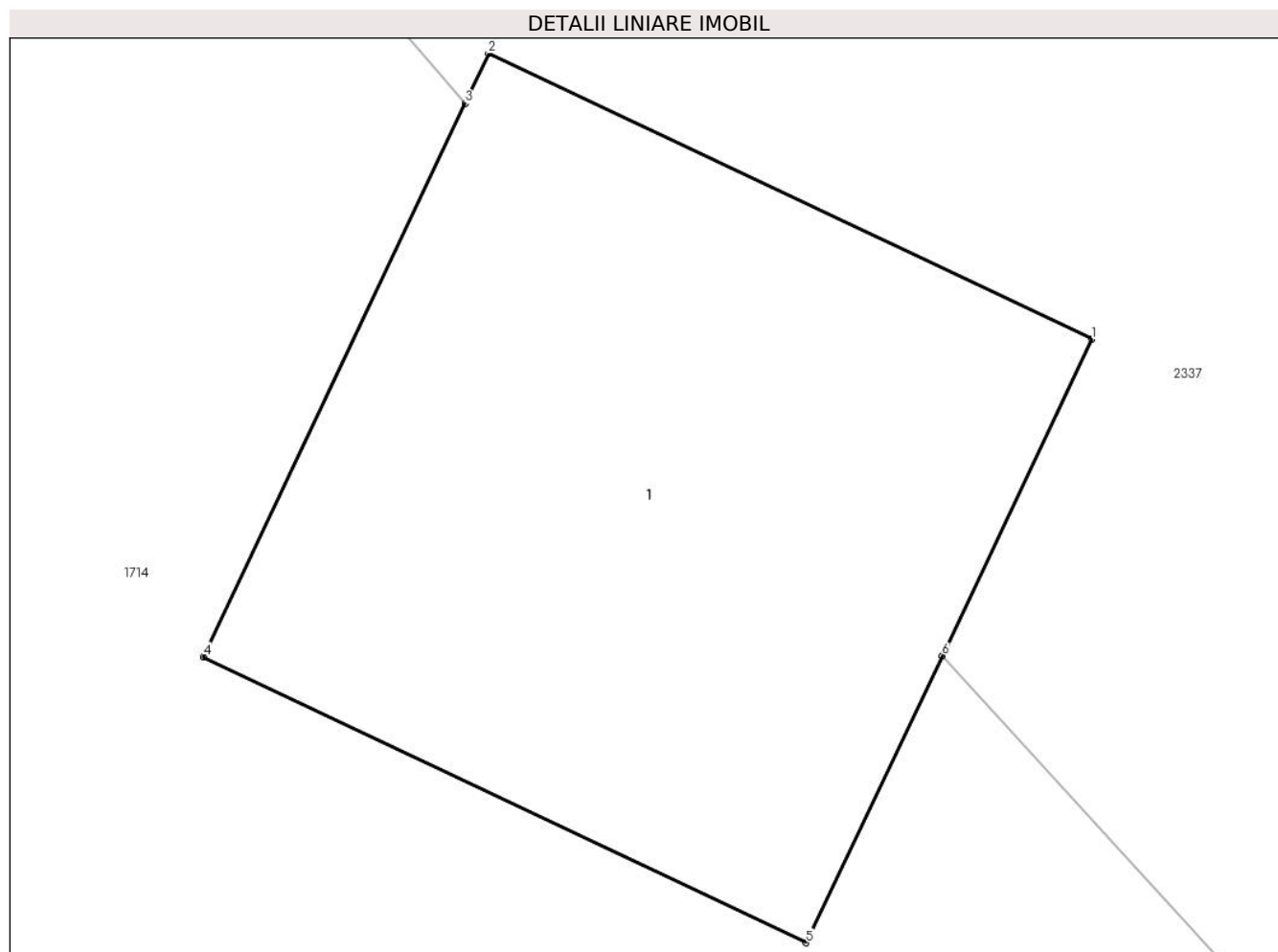
C. Partea III. SARCINI .

Inscrieri privind dezmembramintele dreptului de proprietate, drepturi reale de garanție și sarcini	Referințe
NU SUNT	

Teren

Nr cadastral	Suprafața (mp)*	Observații / Referințe
	1	

* Suprafața este determinată în planul de proiecție Stereo 70.



Date referitoare la teren

Crt	Categorie folosință	Intra vilan	Suprafața (mp)	Tarla	Parcelă	Nr. topo	Observații / Referințe
1	curți constructii	DA	1	46	-	-	

Date referitoare la construcții

Crt	Număr	Destinație construcție	Supraf. (mp)	Situație juridică	Observații / Referințe
A1.1		construcții industriale și edilitare	1	Cu acte	Nr. niveluri:1; S. construita la sol:1 mp;

Lungime Segmente

1) Valorile lungimilor segmentelor sunt obținute din proiecție în plan.

Punct început	X / Y	Punct sfârșit	X / Y	Lungime segment (** (m)
1	549.841,471 404.376,15	2	549.840,567 404.376,578	1.0
2	549.840,567 404.376,578	3	549.840,532 404.376,503	0.083
3	549.840,532 404.376,503	4	549.840,14 404.375,674	0.917

Punct început	X / Y	Punct sfârșit	X / Y	Lungime segment (** (m)
4	549.840,14 404.375,674	5	549.841,043 404.375,246	0.999
5	549.841,043 404.375,246	6	549.841,247 404.375,676	0.476
6	549.841,247 404.375,676	1	549.841,471 404.376,15	0.524

** Lungimile segmentelor sunt determinate în planul de proiecție Stereo 70 și sunt rotunjite la 1 milimetru.

*** Distanța dintre puncte este formată din segmente cumulate ce sunt mai mici decât valoarea 1 milimetru.



DATE DESPRE IMOBILUL NR. 2560

Oficiul de Cadastru și Publicitate Imobiliară PRAHOVA
Biroul de Cadastru și Publicitate Imobiliară Câmpina

A. Partea I. Descrierea imobilului

TEREN Intravilan

Adresa: Loc. Plaiu, Jud. Prahova

Nr. Crt	Nr cadastral Nr. topografic	Suprafața* (mp)	Observații / Referințe
A1		1	Sector cadastral:18 Teren neimprijmit;

Construcții

Crt	Nr cadastral Nr. topografic	Adresa	Observații / Referințe
A1.1		Loc. Plaiu, Jud. Prahova	Nr. niveluri:1; S. construita la sol:1 mp;

B. Partea II. Proprietari și acte

Inscrieri privitoare la dreptul de proprietate și alte drepturi reale		Referințe
/		
Act Normativ nr. 123, din 10/07/2012 emis de PARLAMENTUL ROMANIEI;		
B1	Intabulare, drept de PROPRIETATE, dobandit prin Lege, cota actuala 1/1, cota initiala 1/1 1) STATUL ROMAN , CIF:99999999999999 <i>OBSERVATII: Domeniu public</i>	A1
Act Normativ nr. 980, din 16/12/2015 emis de GUVERNUL ROMANIEI;		
B2	Intabulare, drept de ADMINISTRARE, dobandit prin Lege, cota actuala 1/1, cota initiala 1/1 1) MINISTERUL ECONOMIEI, ENERGIEI SI MEDIULUI DE AFACERI , CIF:99999999999999	A1
Act Administrativ nr. 9, din 07/10/2005 emis de Ministerul Economiei si Comertului ((act aditional nr. 1/10.06.2008 emis de MINISTERUL ECONOMIEI SI FINANTELOR, act aditional nr. 2/18.06.2015 emis de MINISTERUL ENERGIEI, INTEPRINDERILOR MICI SI MIJLOCII SI MEDIULUI DE AFACERI, act aditional nr. 3/10.02.2016 emis de MINISTERUL ENERGIEI, act aditional nr. 4/02.03.2017 emis de MINISTERUL ENERGIEI, act aditional nr. 5/2020, act aditional nr. 6/30.10.2020, Certificat de Inregistrare a Societatii „ DISTRIBUTIE ENERGIE ELECTRICA „ SA emis de ORC Cluj la data de 27.02.2002, H.G.R. nr. 1342/2001 privind reorganizarea Societatii Comerciale de Distributie si Furnizare a Energiei Electrice „Electrica,, SA, Protocol 6045/12.04.2002 incheiat intre Societatea Comerciala de Distributie si Furnizare a Energiei Electrice „Electrica,, SA si Societatea Comerciala Filiala de distributie si Furnizare a Energiei Electrice „Electrica Muntenia Nord,, SA, incheiere de indreptare eroare materiala civila emisa de Tribunalul Comercial Cluj la data de 26.11.2020, Certificat de Inregistrare mentiuni nr. 128194/15.12.2020 emis de ORC Cluj, Certificat de Inregistrare a Societatii „DISTRIBUTIE ENERGIE ELECTRICA SA,, emis de ORC Cluj la data de 31.12.2020, Certificat de Inregistrare mentiuni nr. 802/07.02.2021 emis de ORC Cluj, Certificat de Inregistrare a SUCURSALEI DE DISTRIBUTIE A ENERGIEI ELECTRICE PLOIESTI, emis de ORC Prahova la data de 28.03.2002, Certificat de radiere a Societatii de Distributie a Energiei Electrice Muntenia Nord SA nr. 83302 din 31.12.2020).);		
B3	Intabulare, drept de CONCESIUNE, dobandit prin Lege, cota actuala 1/1, cota initiala 1/1 1) DISTRIBUTIE ENERGIE ELECTRICA ROMANIA SA , CIF:14476722, prin Sucursala de Distributie a Energiei Electrice Prahova <i>OBSERVATII: prin Sucursala de Distributie a Energiei Electrice Prahova</i>	A1
Act Normativ nr. 1342, din 27/12/2001 emis de GUVERNUL ROMANIEI ((Protocol 6045/12.04.2022));		
B4	Intabulare, drept de PROPRIETATE, dobandit prin Lege, cota actuala 1/1, cota initiala 1/1 1) DISTRIBUTIE ENERGIE ELECTRICA ROMANIA SA , CIF:14476722, prin Sucursala de Distributie a Energiei Electrice Prahova <i>OBSERVATII: prin Sucursala de Distributie a Energiei Electrice Prahova</i>	A1.1

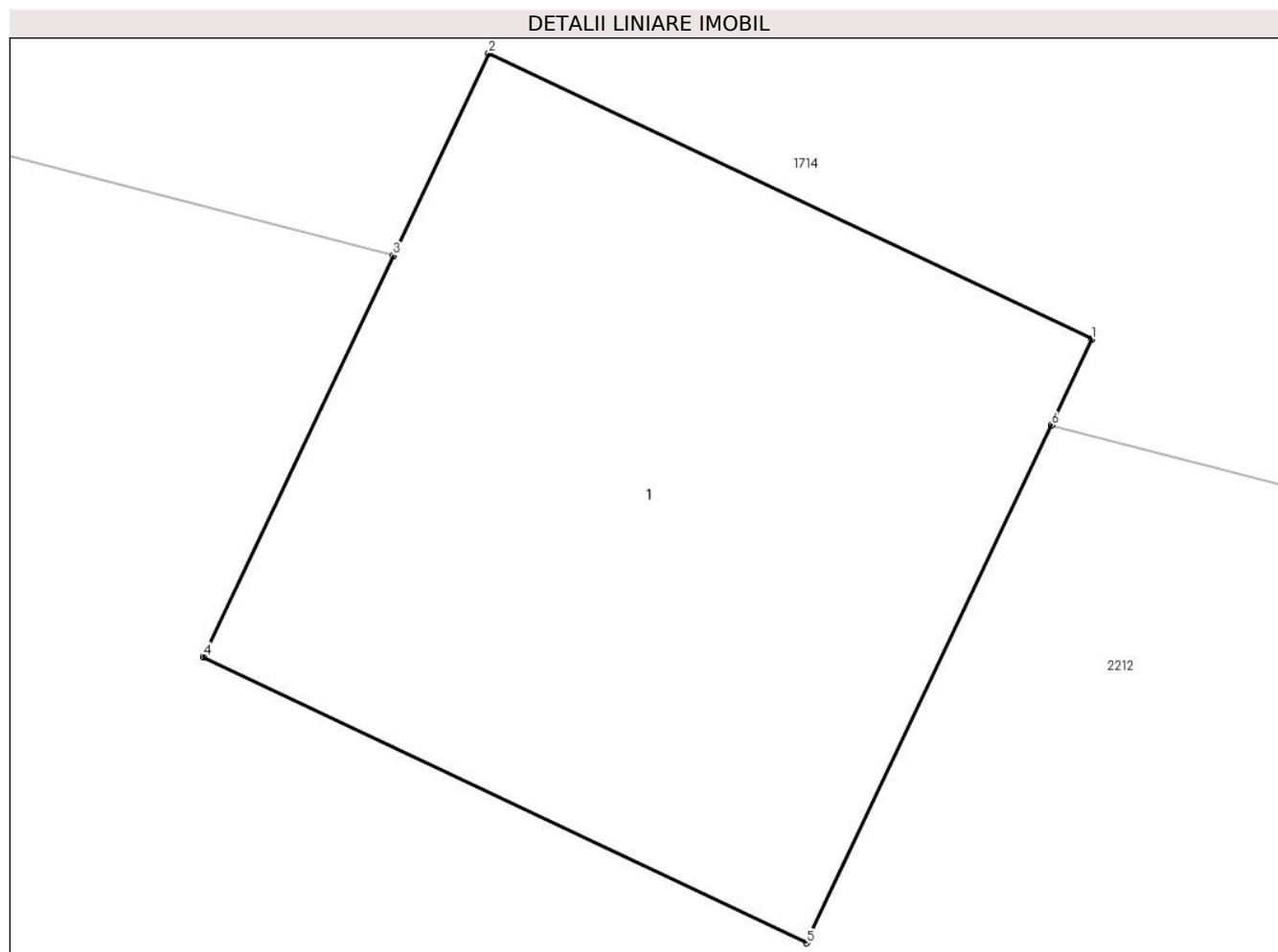
C. Partea III. SARCINI .

Inscrieri privind dezmembramintele dreptului de proprietate, drepturi reale de garanție și sarcini	Referințe
NU SUNT	

Teren

Nr cadastral	Suprafața (mp)*	Observații / Referințe
	1	

* Suprafața este determinată în planul de proiecție Stereo 70.



Date referitoare la teren

Crt	Categorie folosință	Intra vilan	Suprafața (mp)	Tarla	Parcelă	Nr. topo	Observații / Referințe
1	curți constructii	DA	1	46	-	-	

Date referitoare la construcții

Crt	Număr	Destinație construcție	Supraf. (mp)	Situație juridică	Observații / Referințe
A1.1		construcții industriale și edilitare	1	Cu acte	Nr. niveluri:1; S. construita la sol:1 mp;

Lungime Segmente

1) Valorile lungimilor segmentelor sunt obținute din proiecție în plan.

Punct început	X / Y	Punct sfârșit	X / Y	Lungime segment (** (m)
1	549.865,141 404.358,379	2	549.864,237 404.358,807	1.0
2	549.864,237 404.358,807	3	549.864,094 404.358,504	0.335
3	549.864,094 404.358,504	4	549.863,809 404.357,903	0.665

Punct început	X / Y	Punct sfârşit	X / Y	Lungime segment (** (m)
4	549.863,809 404.357,903	5	549.864,713 404.357,475	1.0
5	549.864,713 404.357,475	6	549.865,08 404.358,25	0.858
6	549.865,08 404.358,25	1	549.865,141 404.358,379	0.143

** Lungimile segmentelor sunt determinate în planul de proiecţie Stereo 70 şi sunt rotunjite la 1 milimetru.

*** Distanţa dintre puncte este formată din segmente cumulate ce sunt mai mici decât valoarea 1 milimetru.



DATE DESPRE IMOBILUL NR. 2570

Oficiul de Cadastru și Publicitate Imobiliară PRAHOVA
Biroul de Cadastru și Publicitate Imobiliară Câmpina

A. Partea I. Descrierea imobilului

TEREN Intravilan

Adresa: Loc. Provita De Sus, Jud. Prahova

Nr. Crt	Nr cadastral Nr. topografic	Suprafața* (mp)	Observații / Referințe
A1		1	Sector cadastral:22 Teren neimpregmuit;

Construcții

Crt	Nr cadastral Nr. topografic	Adresa	Observații / Referințe
A1.1		Loc. Provita De Sus, Jud. Prahova	Nr. niveluri:1; S. construita la sol:1 mp;

B. Partea II. Proprietari și acte

Inscrieri privitoare la dreptul de proprietate și alte drepturi reale		Referințe
/		
Act Normativ nr. 123, din 10/07/2012 emis de PARLAMENTUL ROMANIEI;		
B1	Intabulare, drept de PROPRIETATE, dobandit prin Lege, cota actuala 1/1, cota initiala 1/1 1) STATUL ROMAN , CIF:99999999999999 <i>OBSERVATII: Domeniu public</i>	A1
Act Normativ nr. 980, din 16/12/2015 emis de GUVERNUL ROMANIEI;		
B2	Intabulare, drept de ADMINISTRARE, dobandit prin Lege, cota actuala 1/1, cota initiala 1/1 1) MINISTERUL ECONOMIEI, ENERGIEI SI MEDIULUI DE AFACERI , CIF:99999999999999	A1
Act Administrativ nr. 9, din 07/10/2005 emis de Ministerul Economiei si Comertului ((act aditional nr. 1/10.06.2008 emis de MINISTERUL ECONOMIEI SI FINANTELOR, act aditional nr. 2/18.06.2015 emis de MINISTERUL ENERGIEI, INTEPRINDERILOR MICI SI MIJLOCII SI MEDIULUI DE AFACERI, act aditional nr. 3/10.02.2016 emis de MINISTERUL ENERGIEI, act aditional nr. 4/02.03.2017 emis de MINISTERUL ENERGIEI, act aditional nr. 5/2020, act aditional nr. 6/30.10.2020, Certificat de Inregistrare a Societatii ,, DISTRIBUTIE ENERGIE ELECTRICA ,, SA emis de ORC Cluj la data de 27.02.2002, H.G.R. nr. 1342/2001 privind reorganizarea Societatii Comerciale de Distributie si Furnizare a Energiei Electrice ,,Electrica,, SA, Protocol 6045/12.04.2002 incheiat intre Societatea Comerciala de Distributie si Furnizare a Energiei Electrice ,,Electrica,, SA si Societatea Comerciala Filiala de distributie si Furnizare a Energiei Electrice ,,Electrica Muntenia Nord,, SA, incheiere de indreptare eroare materiala civila emisa de Tribunalul Comercial Cluj la data de 26.11.2020, Certificat de Inregistrare mentiuni nr. 128194/15.12.2020 emis de ORC Cluj, Certificat de Inregistrare a Societatii ,,DISTRIBUTIE ENERGIE ELECTRICA SA,, emis de ORC Cluj la data de 31.12.2020, Certificat de Inregistrare mentiuni nr. 802/07.02.2021 emis de ORC Cluj, Certificat de Inregistrare a SUCURSALEI DE DISTRIBUTIE A ENERGIEI ELECTRICE PLOIESTI, emis de ORC Prahova la data de 28.03.2002, Certificat de radiere a Societatii de Distributie a Energiei Electrice Muntenia Nord SA nr. 83302 din 31.12.2020).);		
B3	Intabulare, drept de CONCESIUNE, dobandit prin Lege, cota actuala 1/1, cota initiala 1/1 1) DISTRIBUTIE ENERGIE ELECTRICA ROMANIA SA , CIF:14476722, prin Sucursala de Distributie a Energiei Electrice Prahova <i>OBSERVATII: prin Sucursala de Distributie a Energiei Electrice Prahova</i>	A1
Act Normativ nr. 1342, din 27/12/2001 emis de GUVERNUL ROMANIEI ((Protocol 6045/12.04.2022));		
B4	Intabulare, drept de PROPRIETATE, dobandit prin Lege, cota actuala 1/1, cota initiala 1/1 1) DISTRIBUTIE ENERGIE ELECTRICA ROMANIA SA , CIF:14476722, prin Sucursala de Distributie a Energiei Electrice Prahova <i>OBSERVATII: prin Sucursala de Distributie a Energiei Electrice Prahova</i>	A1.1

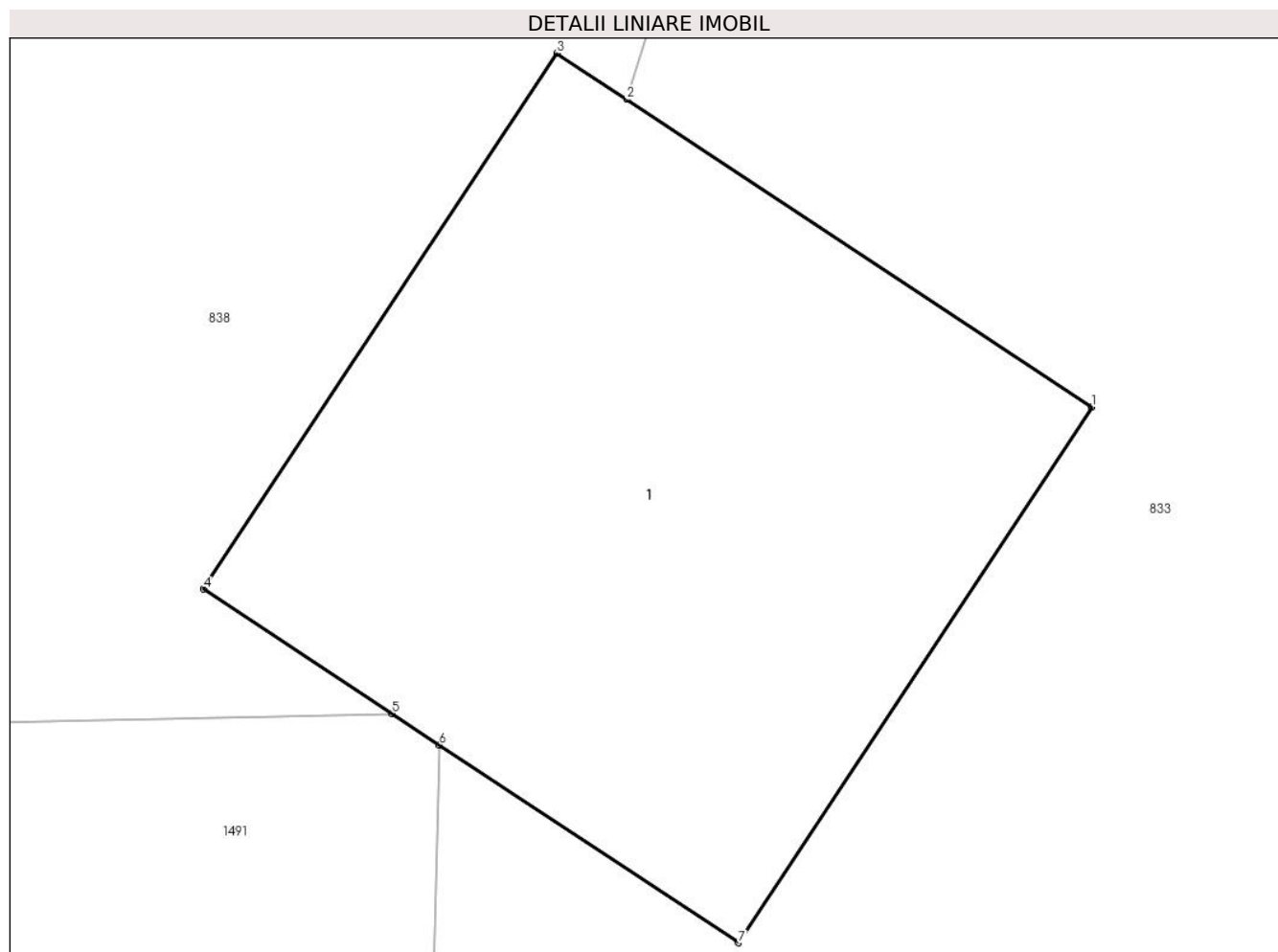
C. Partea III. SARCINI .

Inscrieri privind dezmembramintele dreptului de proprietate, drepturi reale de garanție și sarcini	Referințe
NU SUNT	

Teren

Nr cadastral	Suprafața (mp)*	Observații / Referințe
	1	

* Suprafața este determinată în planul de proiecție Stereo 70.



Date referitoare la teren

Crt	Categorie folosință	Intra vilan	Suprafața (mp)	Tarla	Parcelă	Nr. topo	Observații / Referințe
1	curți constructii	DA	1	54	-	-	

Date referitoare la construcții

Crt	Număr	Destinație construcție	Supraf. (mp)	Situație juridică	Observații / Referințe
A1.1		construcții industriale și edilitare	1	Cu acte	Nr. niveluri:1; S. construita la sol:1 mp;

Lungime Segmente

1) Valorile lungimilor segmentelor sunt obținute din proiecție în plan.

Punct început	X / Y	Punct sfârșit	X / Y	Lungime segment (** (m)
1	550.281,431 403.728,709	2	550.280,706 403.729,188	0.869
2	550.280,706 403.729,188	3	550.280,597 403.729,26	0.131
3	550.280,597 403.729,26	4	550.280,046 403.728,425	1.0

Punct început	X / Y	Punct sfârşit	X / Y	Lungime segment (** (m)
4	550.280,046 403.728,425	5	550.280,34 403.728,231	0.352
5	550.280,34 403.728,231	6	550.280,414 403.728,182	0.089
6	550.280,414 403.728,182	7	550.280,88 403.727,874	0.559
7	550.280,88 403.727,874	1	550.281,431 403.728,709	1.0

** Lungimile segmentelor sunt determinate în planul de proiecție Stereo 70 și sunt rotunjite la 1 milimetru.

*** Distanța dintre puncte este formată din segmente cumulate ce sunt mai mici decât valoarea 1 milimetru.



DATE DESPRE IMOBILUL NR. 2571

Oficiul de Cadastru și Publicitate Imobiliară PRAHOVA
Biroul de Cadastru și Publicitate Imobiliară Câmpina

A. Partea I. Descrierea imobilului

TEREN Intravilan

Adresa: Loc. Provita De Sus, Jud. Prahova

Nr. Crt	Nr cadastral Nr. topografic	Suprafața* (mp)	Observații / Referințe
A1		1	Sector cadastral:22 Teren neimprijmit;

Construcții

Crt	Nr cadastral Nr. topografic	Adresa	Observații / Referințe
A1.1		Loc. Provita De Sus, Jud. Prahova	Nr. niveluri:1; S. construita la sol:1 mp;

B. Partea II. Proprietari și acte

Inscrieri privitoare la dreptul de proprietate și alte drepturi reale		Referințe
/		
Act Normativ nr. 123, din 10/07/2012 emis de PARLAMENTUL ROMANIEI;		
B1	Intabulare, drept de PROPRIETATE, dobandit prin Lege, cota actuala 1/1, cota initiala 1/1 1) STATUL ROMAN , CIF:9999999999999 <i>OBSERVATII: Domeniu public</i>	A1
Act Normativ nr. 980, din 16/12/2015 emis de GUVERNUL ROMANIEI;		
B2	Intabulare, drept de ADMINISTRARE, dobandit prin Lege, cota actuala 1/1, cota initiala 1/1 1) MINISTERUL ECONOMIEI, ENERGIEI SI MEDIULUI DE AFACERI , CIF:9999999999999	A1
Act Administrativ nr. 9, din 07/10/2005 emis de Ministerul Economiei si Comertului ((act aditional nr. 1/10.06.2008 emis de MINISTERUL ECONOMIEI SI FINANTELOR, act aditional nr. 2/18.06.2015 emis de MINISTERUL ENERGIEI, INTEPRINDERILOR MICI SI MIJLOCII SI MEDIULUI DE AFACERI, act aditional nr. 3/10.02.2016 emis de MINISTERUL ENERGIEI, act aditional nr. 4/02.03.2017 emis de MINISTERUL ENERGIEI, act aditional nr. 5/2020, act aditional nr. 6/30.10.2020, Certificat de Inregistrare a Societatii ,, DISTRIBUTIE ENERGIE ELECTRICA ,, SA emis de ORC Cluj la data de 27.02.2002, H.G.R. nr. 1342/2001 privind reorganizarea Societatii Comerciale de Distributie si Furnizare a Energiei Electrice ,,Electrica,, SA, Protocol 6045/12.04.2002 incheiat intre Societatea Comerciala de Distributie si Furnizare a Energiei Electrice ,,Electrica,, SA si Societatea Comerciala Filiala de distributie si Furnizare a Energiei Electrice ,,Electrica Muntenia Nord,, SA, incheiere de indreptare eroare materiala civila emisa de Tribunalul Comercial Cluj la data de 26.11.2020, Certificat de Inregistrare mentiuni nr. 128194/15.12.2020 emis de ORC Cluj, Certificat de Inregistrare a Societatii ,,DISTRIBUTIE ENERGIE ELECTRICA SA,, emis de ORC Cluj la data de 31.12.2020, Certificat de Inregistrare mentiuni nr. 802/07.02.2021 emis de ORC Cluj, Certificat de Inregistrare a SUCURSALEI DE DISTRIBUTIE A ENERGIEI ELECTRICE PLOIESTI, emis de ORC Prahova la data de 28.03.2002, Certificat de radiere a Societatii de Distributie a Energiei Electrice Muntenia Nord SA nr. 83302 din 31.12.2020).);		
B3	Intabulare, drept de CONCESIUNE, dobandit prin Lege, cota actuala 1/1, cota initiala 1/1 1) DISTRIBUTIE ENERGIE ELECTRICA ROMANIA SA , CIF:14476722, prin Sucursala de Distributie a Energiei Electrice Prahova <i>OBSERVATII: prin Sucursala de Distributie a Energiei Electrice Prahova</i>	A1
Act Normativ nr. 1342, din 27/12/2001 emis de GUVERNUL ROMANIEI ((Protocol 6045/12.04.2022));		
B4	Intabulare, drept de PROPRIETATE, dobandit prin Lege, cota actuala 1/1, cota initiala 1/1 1) DISTRIBUTIE ENERGIE ELECTRICA ROMANIA SA , CIF:14476722, prin Sucursala de Distributie a Energiei Electrice Prahova <i>OBSERVATII: prin Sucursala de Distributie a Energiei Electrice Prahova</i>	A1.1

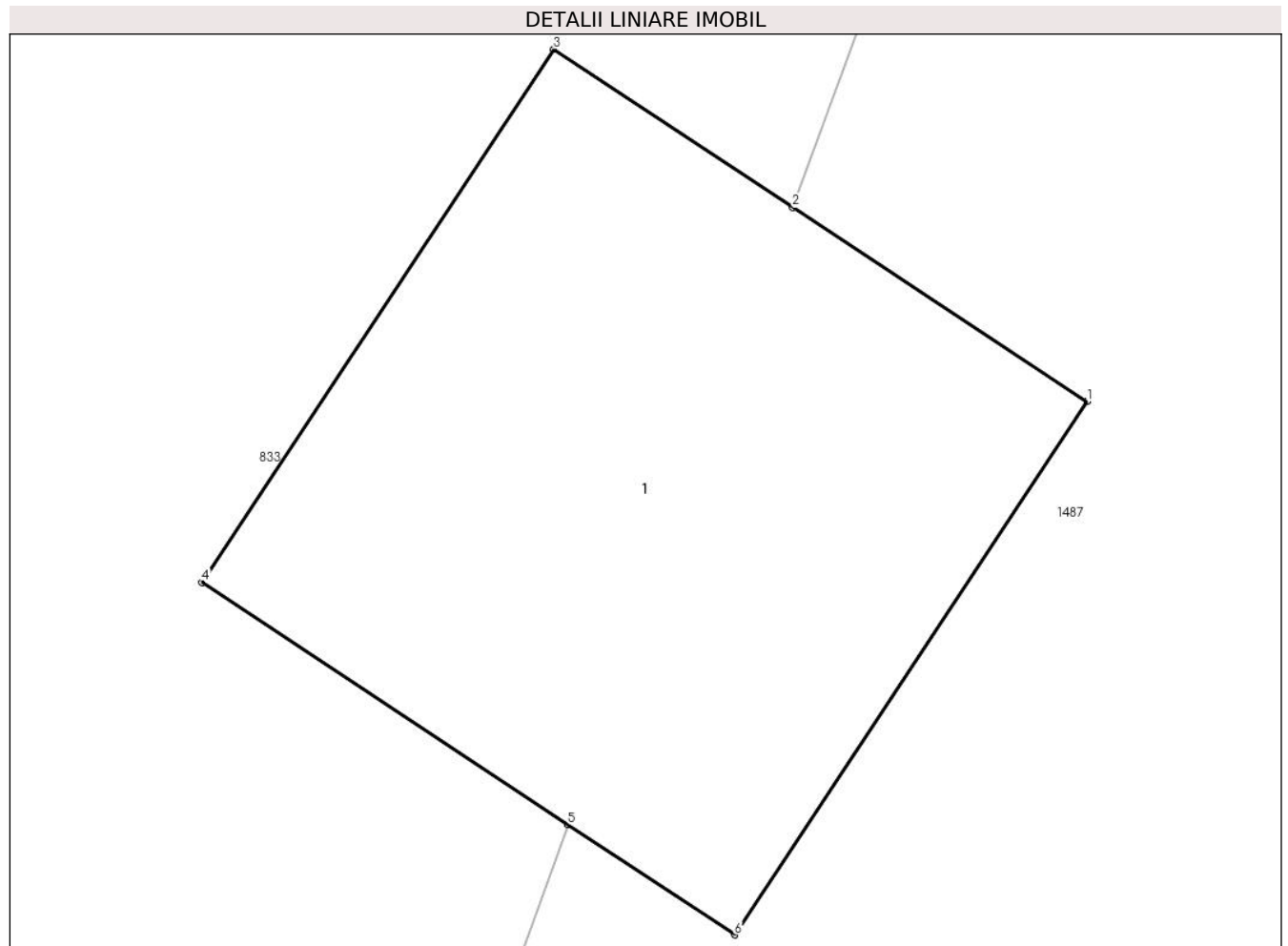
C. Partea III. SARCINI .

Inscrieri privind dezmembramintele dreptului de proprietate, drepturi reale de garanție și sarcini	Referințe
NU SUNT	

Teren

Nr cadastral	Suprafața (mp)*	Observații / Referințe
	1	

* Suprafața este determinată în planul de proiecție Stereo 70.



Date referitoare la teren

Crt	Categorie folosință	Intra vilan	Suprafața (mp)	Tarla	Parcelă	Nr. topo	Observații / Referințe
1	curți constructii	DA	1	55	-	-	

Date referitoare la construcții

Crt	Număr	Destinație construcție	Supraf. (mp)	Situație juridică	Observații / Referințe
A1.1		construcții industriale și edilitare	1	Cu acte	Nr. niveluri:1; S. construita la sol:1 mp;

Lungime Segmente

1) Valorile lungimilor segmentelor sunt obținute din proiecție în plan.

Punct început	X / Y	Punct sfârșit	X / Y	Lungime segment (** (m))
1	550.293,486 403.730,58	2	550.293,025 403.730,884	0.552
2	550.293,025 403.730,884	3	550.292,651 403.731,131	0.448
3	550.292,651 403.731,131	4	550.292,1 403.730,297	1.0

Punct început	X / Y	Punct sfârșit	X / Y	Lungime segment (** (m)
4	550.292,1 403.730,297	5	550.292,673 403.729,918	0.687
5	550.292,673 403.729,918	6	550.292,934 403.729,746	0.313
6	550.292,934 403.729,746	1	550.293,486 403.730,58	1.0

** Lungimile segmentelor sunt determinate în planul de proiecție Stereo 70 și sunt rotunjite la 1 milimetru.

*** Distanța dintre puncte este formată din segmente cumulate ce sunt mai mici decât valoarea 1 milimetru.

**DATE DESPRE IMOBILUL NR. 2574**

Oficiul de Cadastru și Publicitate Imobiliară PRAHOVA
Biroul de Cadastru și Publicitate Imobiliară Câmpina

A. Partea I. Descrierea imobilului

TEREN Intravilan

Adresa: Loc. Provita De Sus, Jud. Prahova

Nr. Crt	Nr cadastral Nr. topografic	Suprafața* (mp)	Observații / Referințe
A1		1.314	Sector cadastral:21 Teren neimprejmut;

Construcții

Crt	Nr cadastral Nr. topografic	Adresa	Observații / Referințe
A1.1		Loc. Provita De Sus, Jud. Prahova	Nr. niveluri:1; S. construita la sol:19 mp;

B. Partea II. Proprietari și acte

Inscrieri privitoare la dreptul de proprietate și alte drepturi reale		Referințe
/		
Act Normativ nr. LEGEA 7, din 13/03/1996 emis de PARLAMENTUL ROMANIEI;		
B1	Inscrierea provizorie, drept de PROPRIETATE, dobandit prin Lege, cota actuala 1/1, cota initiala 1/1 1) NEIDENTIFICAT NEIDENTIFICAT	A1, A1.1
B2	Se noteaza faptul ca imobilul are proprietar neidentificat.	A1, A1.1

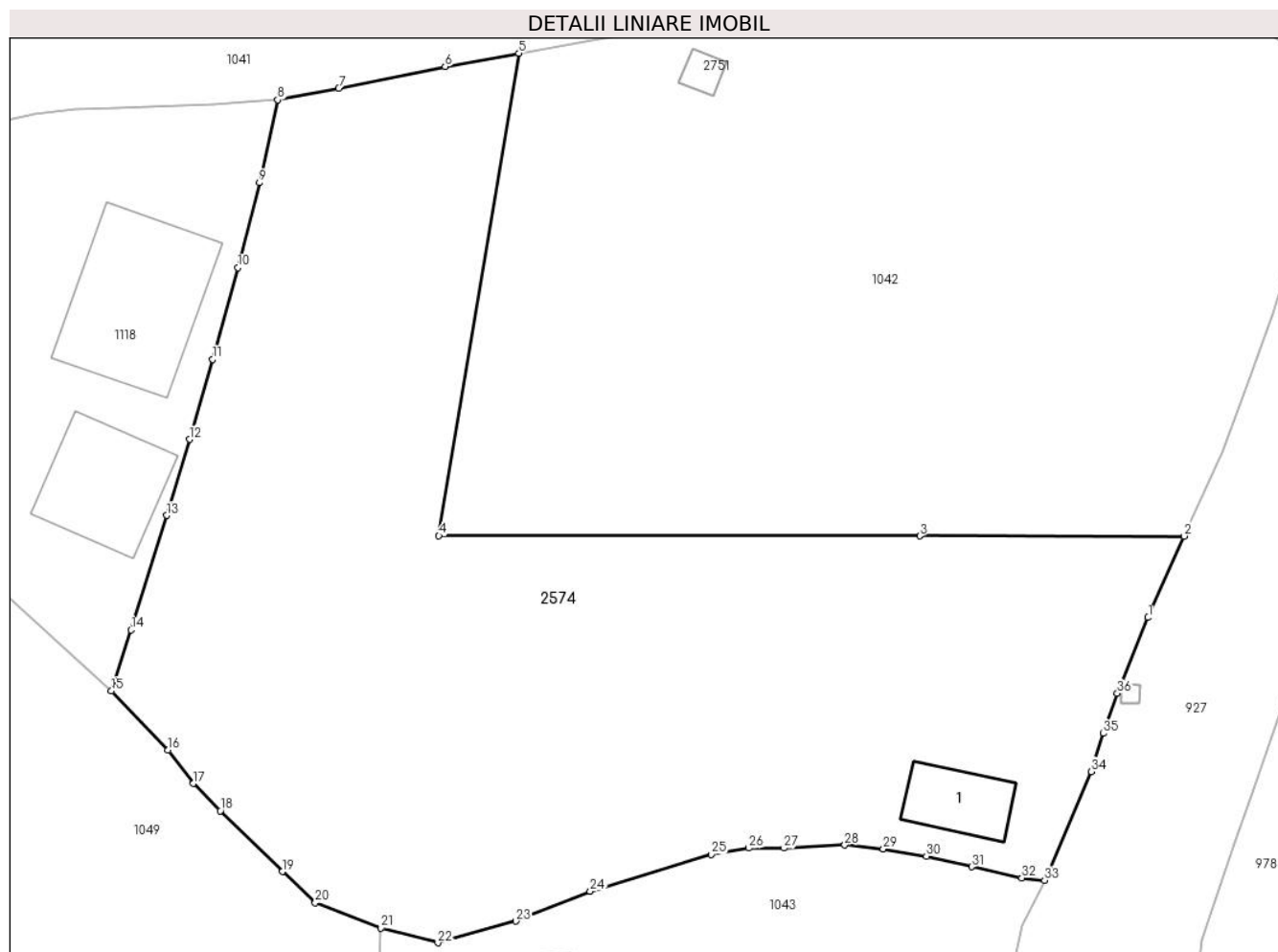
C. Partea III. SARCINI .

Inscrieri privind dezmembramintele dreptului de proprietate, drepturi reale de garanție și sarcini	Referințe
NU SUNT	

Teren

Nr cadastral	Suprafața (mp)*	Observații / Referințe
	1.314	

* Suprafața este determinată în planul de proiecție Stereo 70.



Date referitoare la teren

Crt	Categorie folosință	Intravilan	Suprafața (mp)	Tarla	Parcelă	Nr. topo	Observații / Referințe
1	curți construcții	DA	101	17	2330	-	
2	arabil	DA	133	17	2329	-	
3	faneata	DA	1.080	17	2331, 2328	-	

Date referitoare la construcții

Crt	Număr	Destinație construcție	Supraf. (mp)	Situație juridică	Observații / Referințe
A1.1		construcții de locuințe	19	Cu acte	Nr. niveluri:1; S. construita la sol:19 mp;

Lungime Segmente

1) Valorile lungimilor segmentelor sunt obținute din proiecție în plan.

Punct început	X / Y	Punct sfârșit	X / Y	Lungime segment (** (m)
1	550.330,81 402.640,364	2	550.332,753 402.644,797	4.84
3	550.318,377 402.644,802	4	550.292,169 402.644,811	26.208

Punct început	X / Y	Punct sfârșit	X / Y	Lungime segment (** (m)
2	550.332,753 402.644,797	3	550.318,377 402.644,802	14.376
4	550.292,169 402.644,811	5	550.296,531 402.671,08	26.629

Punct început	X / Y	Punct sfârșit	X / Y	Lungime segment (** (m)	Punct început	X / Y	Punct sfârșit	X / Y	Lungime segment (** (m)
5	550.296,531 402.671,08	6	550.292,514 402.670,36	4.081	6	550.292,514 402.670,36	7	550.286,71 402.669,172	5.924
7	550.286,71 402.669,172	8	550.283,38 402.668,55	3.388	8	550.283,38 402.668,55	9	550.282,397 402.664,025	4.631
9	550.282,397 402.664,025	10	550.281,221 402.659,402	4.77	10	550.281,221 402.659,402	11	550.279,851 402.654,415	5.172
11	550.279,851 402.654,415	12	550.278,587 402.650,059	4.536	12	550.278,587 402.650,059	13	550.277,346 402.645,924	4.317
13	550.277,346 402.645,924	14	550.275,397 402.639,689	6.533	14	550.275,397 402.639,689	15	550.274,333 402.636,372	3.483
15	550.274,333 402.636,372	16	550.277,423 402.633,146	4.467	16	550.277,423 402.633,146	17	550.278,799 402.631,328	2.28
17	550.278,799 402.631,328	18	550.280,266 402.629,844	2.087	18	550.280,266 402.629,844	19	550.283,641 402.626,535	4.727
19	550.283,641 402.626,535	20	550.285,437 402.624,839	2.47	20	550.285,437 402.624,839	21	550.289,02 402.623,46	3.839
21	550.289,02 402.623,46	22	550.292,116 402.622,658	3.198	22	550.292,116 402.622,658	23	550.296,356 402.623,84	4.402
23	550.296,356 402.623,84	24	550.300,413 402.625,452	4.366	24	550.300,413 402.625,452	25	550.307,009 402.627,466	6.897
25	550.307,009 402.627,466	26	550.309,062 402.627,808	2.081	26	550.309,062 402.627,808	27	550.310,968 402.627,81	1.906
27	550.310,968 402.627,81	28	550.314,275 402.627,976	3.311	28	550.314,275 402.627,976	29	550.316,384 402.627,774	2.119
29	550.316,384 402.627,774	30	550.318,728 402.627,368	2.379	30	550.318,728 402.627,368	31	550.321,186 402.626,789	2.525
31	550.321,186 402.626,789	32	550.323,923 402.626,191	2.802	32	550.323,923 402.626,191	33	550.325,164 402.626,054	1.249
33	550.325,164 402.626,054	34	550.327,712 402.631,979	6.45	34	550.327,712 402.631,979	35	550.328,374 402.634,052	2.176
35	550.328,374 402.634,052	36	550.329,126 402.636,237	2.311	36	550.329,126 402.636,237	1	550.330,81 402.640,364	4.457

** Lungimile segmentelor sunt determinate în planul de proiecție Stereo 70 și sunt rotunjite la 1 milimetru.

*** Distanța dintre puncte este formată din segmente cumulate ce sunt mai mici decât valoarea 1 milimetru.

**DATE DESPRE IMOBILUL NR. 2589**

Oficiul de Cadastru și Publicitate Imobiliară PRAHOVA
Biroul de Cadastru și Publicitate Imobiliară Câmpina

A. Partea I. Descrierea imobilului

TEREN Intravilan

Adresa: Loc. Provita De Sus, Jud. Prahova

Nr. Crt	Nr cadastral Nr. topografic	Suprafața* (mp)	Observații / Referințe
A1		320	Sector cadastral:21 Teren neimprejmuit;

Construcții

Crt	Nr cadastral Nr. topografic	Adresa	Observații / Referințe
A1.1		Loc. Provita De Sus, Jud. Prahova	Nr. niveluri:1; S. construita la sol:70 mp;

B. Partea II. Proprietari și acte

Inscrieri privitoare la dreptul de proprietate și alte drepturi reale		Referințe
/		
Act Notarial nr. 175, din 26/08/2003 emis de BNP MARGARIT MUSAT;		
B1	Intabulare, drept de PROPRIETATE, dobandit prin Succesiune, cota actuala 1/1, cota initiala 1/1 1) STOICA ANTONIGEL	A1
B2	Intabulare, drept de PROPRIETATE, dobandit prin Succesiune, cota actuala 1/2, cota initiala 1/1 1) STOICA ANTONIGEL	A1.1
Act Normativ nr. LEGEA 7, din 13/03/1996 emis de PARLAMENTUL ROMANIEI;		
B3	Intabulare, drept de PROPRIETATE, dobandit prin Lege, cota actuala 1/2, cota initiala 1/1 1) NEIDENTIFICAT NEIDENTIFICAT	A1.1

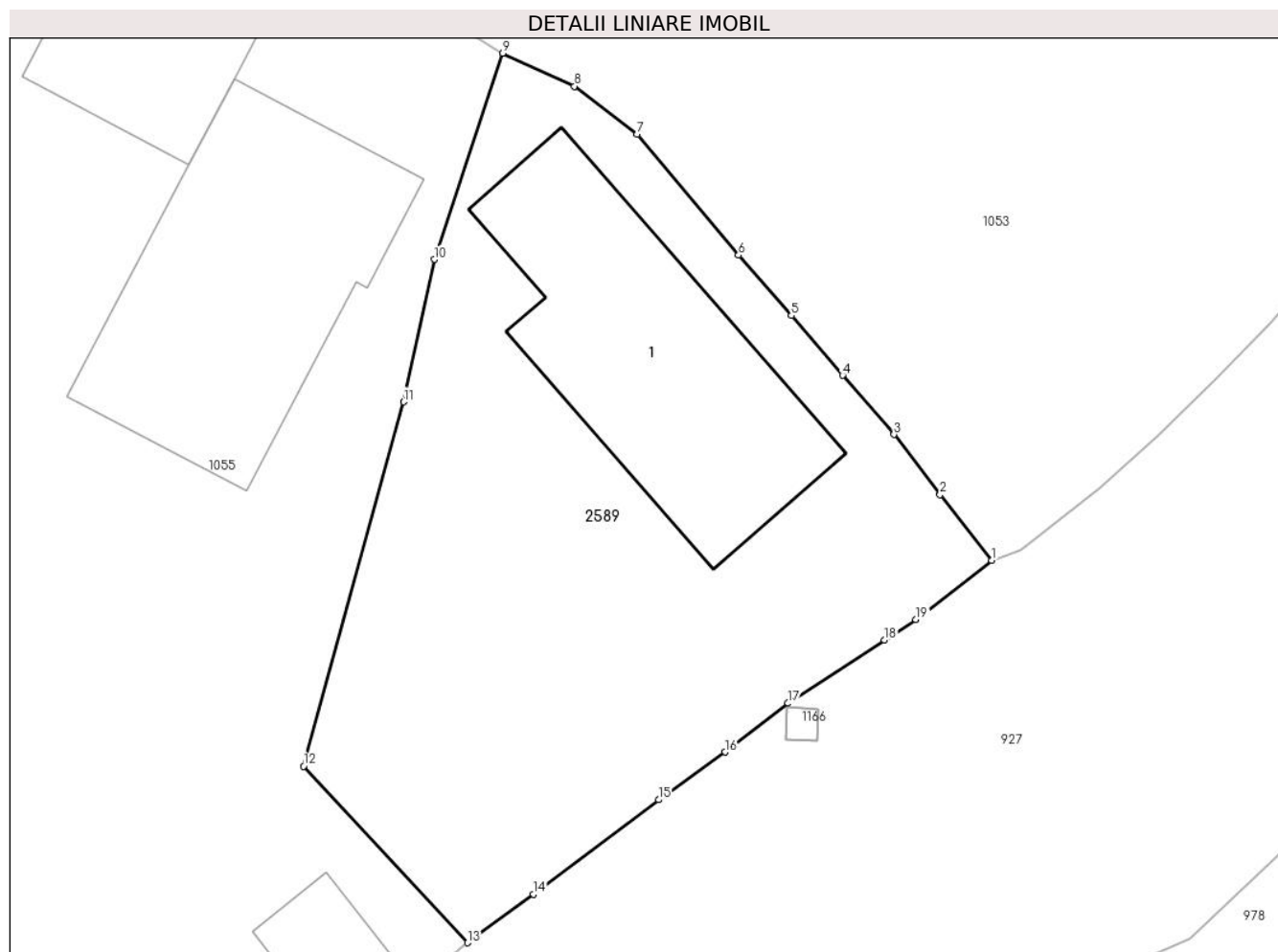
C. Partea III. SARCINI .

Inscrieri privind dezmembramintele dreptului de proprietate, drepturi reale de garanție și sarcini	Referințe
NU SUNT	

Teren

Nr cadastral	Suprafața (mp)*	Observații / Referințe
	320	

* Suprafața este determinată în planul de proiecție Stereo 70.



Date referitoare la teren

Crt	Categorie folosință	Intra vilan	Suprafața (mp)	Tarla	Parcelă	Nr. topo	Observații / Referințe
1	curți construcții	DA	320	17	2342	-	

Date referitoare la construcții

Crt	Număr	Destinație construcție	Supraf. (mp)	Situație juridică	Observații / Referințe
A1.1		construcții de locuințe	70	Cu acte	Nr. niveluri:1; S. construita la sol:70 mp;

Lungime Segmente

1) Valorile lungimilor segmentelor sunt obținute din proiecție în plan.

Punct început	X / Y	Punct sfârșit	X / Y	Lungime segment (** (m)
1	550.287,892 402.521,175	2	550.286,256 402.523,248	2.641
2	550.286,256 402.523,248	3	550.284,794 402.525,153	2.401
3	550.284,794 402.525,153	4	550.283,169 402.527,021	2.476
4	550.283,169 402.527,021	5	550.281,551 402.528,914	2.49

Punct început	X / Y	Punct sfârşit	X / Y	Lungime segment (** (m)
5	550.281,551 402.528,914	6	550.279,877 402.530,826	2.541
6	550.279,877 402.530,826	7	550.276,666 402.534,65	4.993
7	550.276,666 402.534,65	8	550.274,685 402.536,165	2.494
8	550.274,685 402.536,165	9	550.272,415 402.537,211	2.499
9	550.272,415 402.537,211	10	550.270,247 402.530,693	6.869
10	550.270,247 402.530,693	11	550.269,275 402.526,187	4.61
11	550.269,275 402.526,187	12	550.266,11 402.514,659	11.955
12	550.266,11 402.514,659	13	550.271,295 402.509,079	7.617
13	550.271,295 402.509,079	14	550.273,387 402.510,618	2.597
14	550.273,387 402.510,618	15	550.277,35 402.513,604	4.962
15	550.277,35 402.513,604	16	550.279,451 402.515,109	2.584
16	550.279,451 402.515,109	17	550.281,446 402.516,654	2.523
17	550.281,446 402.516,654	18	550.284,498 402.518,656	3.65
18	550.284,498 402.518,656	19	550.285,484 402.519,307	1.182
19	550.285,484 402.519,307	1	550.287,892 402.521,175	3.048

** Lungimile segmentelor sunt determinate în planul de proiecție Stereo 70 și sunt rotunjite la 1 milimetru.

*** Distanța dintre puncte este formată din segmente cumulate ce sunt mai mici decât valoarea 1 milimetru.

**DATE DESPRE IMOBILUL NR. 2630**

Oficiul de Cadastru și Publicitate Imobiliară PRAHOVA
Biroul de Cadastru și Publicitate Imobiliară Câmpina

A. Partea I. Descrierea imobilului

TEREN Intravilan

Adresa: Loc. Plaiu, Jud. Prahova

Nr. Crt	Nr cadastral Nr. topografic	Suprafața* (mp)	Observații / Referințe
A1		2.033	Sector cadastral:11 Teren imprejmuit;

Construcții

Crt	Nr cadastral Nr. topografic	Adresa	Observații / Referințe
A1.1		Loc. Plaiu, Jud. Prahova	Nr. niveluri:1; S. construita la sol:56 mp;

B. Partea II. Proprietari și acte

Inscrieri privitoare la dreptul de proprietate și alte drepturi reale		Referințe
/		
Act Normativ nr. LEGEA 7, din 13/03/1996 emis de PARLAMENTUL ROMANIEI;		
B1	Inscrierea provizorie, drept de PROPRIETATE, dobandit prin Lege, cota actuala 1/1, cota initiala 1/1 1) NEIDENTIFICAT NEIDENTIFICAT	A1, A1.1
B2	Se noteaza faptul ca imobilul are proprietar neidentificat.	A1, A1.1

C. Partea III. SARCINI .

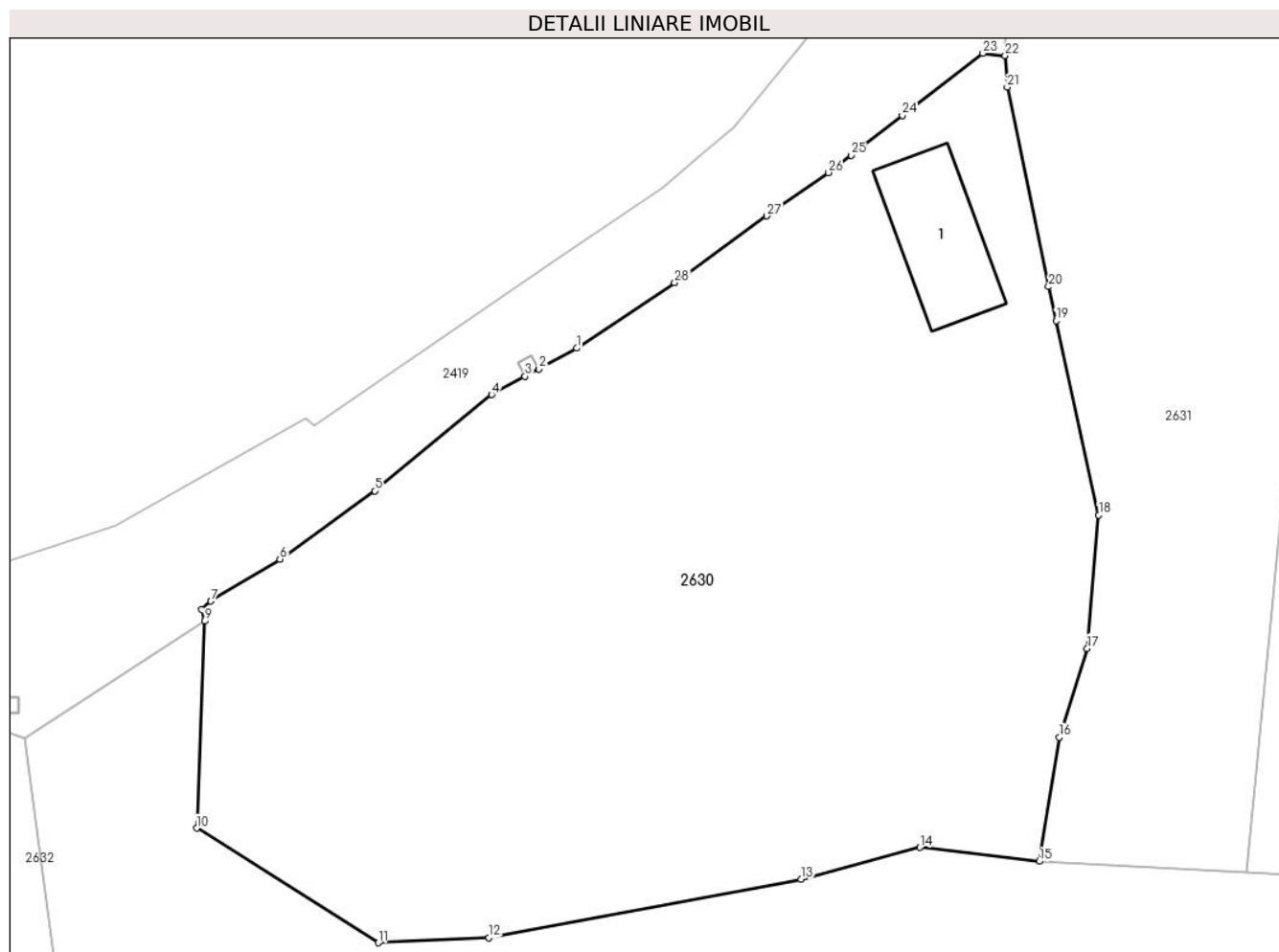
Inscrieri privind dezmembramintele dreptului de proprietate, drepturi reale de garanție și sarcini	Referințe
NU SUNT	

Anexa Nr. 1 La Partea I

Teren

Nr cadastral	Suprafața (mp)*	Observații / Referințe
	2.033	

* Suprafața este determinată în planul de proiecție Stereo 70.



Date referitoare la teren

Crt	Categorie folosință	Intra vilan	Suprafața (mp)	Tarla	Parcelă	Nr. topo	Observații / Referințe
1	curți construcții	DA	159	42	1371	-	
2	arabil	DA	1.874	42	1371/2, 1372	-	

Date referitoare la construcții

Crt	Număr	Destinație construcție	Supraf. (mp)	Situație juridică	Observații / Referințe
A1.1		construcții de locuințe	56	Cu acte	Nr. niveluri:1; S. construita la sol:56 mp;

Lungime Segmente

1) Valorile lungimilor segmentelor sunt obținute din proiecție în plan.

Punct început	X / Y	Punct sfârșit	X / Y	Lungime segment (** (m)
1	548.760,176 404.133,322	2	548.757,755 404.132,0	2.758
3	548.756,877 404.131,521	4	548.754,747 404.130,357	2.427
5	548.747,286 404.124,225	6	548.741,239 404.119,874	7.45

Punct început	X / Y	Punct sfârșit	X / Y	Lungime segment (** (m)
2	548.757,755 404.132,0	3	548.756,877 404.131,521	1.0
4	548.754,747 404.130,357	5	548.747,286 404.124,225	9.658
6	548.741,239 404.119,874	7	548.736,849 404.117,189	5.146

Punct început	X / Y	Punct sfârşit	X / Y	Lungime segment (** (m)
7	548.736,849 404.117,189	8	548.736,251 404.116,668	0.793
9	548.736,446 404.115,916	10	548.735,929 404.102,716	13.21
11	548.747,52 404.095,414	12	548.754,579 404.095,723	7.066
13	548.774,497 404.099,464	14	548.782,058 404.101,492	7.828
15	548.789,672 404.100,606	16	548.790,962 404.108,505	8.004
17	548.792,747 404.114,173	18	548.793,478 404.122,671	8.529
19	548.790,754 404.135,069	20	548.790,277 404.137,237	2.22
21	548.787,636 404.149,955	22	548.787,517 404.151,959	2.008
23	548.786,092 404.152,118	24	548.780,944 404.148,157	6.495
25	548.777,679 404.145,623	26	548.776,239 404.144,505	1.823
27	548.772,298 404.141,745	28	548.766,433 404.137,489	7.246

Punct început	X / Y	Punct sfârşit	X / Y	Lungime segment (** (m)
8	548.736,251 404.116,668	9	548.736,446 404.115,916	0.777
10	548.735,929 404.102,716	11	548.747,52 404.095,414	13.699
12	548.754,579 404.095,723	13	548.774,497 404.099,464	20.266
14	548.782,058 404.101,492	15	548.789,672 404.100,606	7.665
16	548.790,962 404.108,505	17	548.792,747 404.114,173	5.942
18	548.793,478 404.122,671	19	548.790,754 404.135,069	12.694
20	548.790,277 404.137,237	21	548.787,636 404.149,955	12.989
22	548.787,517 404.151,959	23	548.786,092 404.152,118	1.434
24	548.780,944 404.148,157	25	548.777,679 404.145,623	4.133
26	548.776,239 404.144,505	27	548.772,298 404.141,745	4.811
28	548.766,433 404.137,489	1	548.760,176 404.133,322	7.518

** Lungimile segmentelor sunt determinate în planul de proiecție Stereo 70 și sunt rotunjite la 1 milimetru.

*** Distanța dintre puncte este formată din segmente cumulate ce sunt mai mici decât valoarea 1 milimetru.

**DATE DESPRE IMOBILUL NR. 2631**

Oficiul de Cadastru și Publicitate Imobiliară PRAHOVA
Biroul de Cadastru și Publicitate Imobiliară Câmpina

A. Partea I. Descrierea imobilului

TEREN Intravilan

Adresa: Loc. Plaiu, Jud. Prahova, T 42 ; F 1361 ; F 1362

Nr. Crt	Nr cadastral Nr. topografic	Suprafața* (mp)	Observații / Referințe
A1	21234	Din acte: 1.710 Masurata: 1.631	Sector cadastral:11 Teren imprejmuit;

B. Partea II. Proprietari și acte

Inscrieri privitoare la dreptul de proprietate și alte drepturi reale		Referințe
20239 / 24/07/2018		
Act Notarial nr. 717, din 24/07/2018 emis de NICA ROXANA ELENA;		
B5	Intabulare, drept de PROPRIETATEcumparare ca bun comun, dobandit prin Conventie, cota actuala 1/1, cota initiala 1/1 1) VOINEA IULIAN 2) VOINEA CLAUDIA-MERI	A1

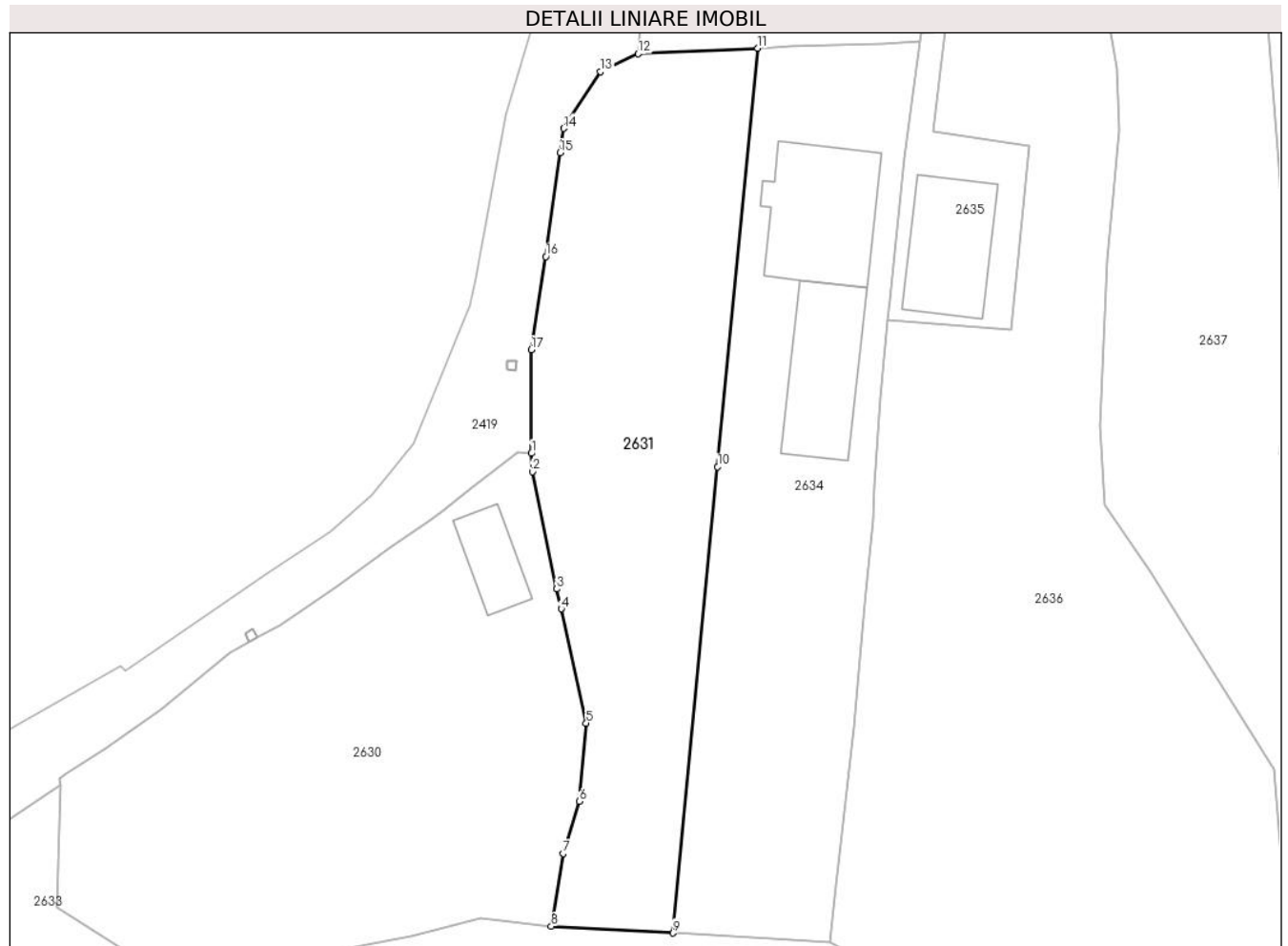
C. Partea III. SARCINI .

Inscrieri privind dezmembramintele dreptului de proprietate, drepturi reale de garanție și sarcini	Referințe
NU SUNT	

Teren

Nr cadastral	Suprafața (mp)*	Observații / Referințe
21234	Din acte: 1.710 Masurata: 1.631	

* Suprafața este determinată în planul de proiecție Stereo 70.



Date referitoare la teren

Crt	Categorie folosință	Intra vilan	Suprafața (mp)	Tarla	Parcelă	Nr. topo	Observații / Referințe
1	faneata	DA	1.631	42	1361, 1362	-	

Lungime Segmente

1) Valorile lungimilor segmentelor sunt obținute din proiecție în plan.

Punct început	X / Y	Punct sfârșit	X / Y	Lungime segment (** (m)
1	548.787,517 404.151,959	2	548.787,636 404.149,955	2.008
2	548.787,636 404.149,955	3	548.790,277 404.137,237	12.989
3	548.790,277 404.137,237	4	548.790,754 404.135,069	2.22
4	548.790,754 404.135,069	5	548.793,478 404.122,671	12.694
5	548.793,478 404.122,671	6	548.792,747 404.114,173	8.529

Punct început	X / Y	Punct sfârșit	X / Y	Lungime segment (** (m)
6	548.792,747 404.114,173	7	548.790,962 404.108,505	5.942
7	548.790,962 404.108,505	8	548.789,672 404.100,606	8.004
8	548.789,672 404.100,606	9	548.802,892 404.099,872	13.24
9	548.802,892 404.099,872	10	548.807,752 404.150,507	50.868
10	548.807,752 404.150,507	11	548.812,113 404.195,95	45.652
11	548.812,113 404.195,95	12	548.799,121 404.195,353	13.006
12	548.799,121 404.195,353	13	548.795,048 404.193,403	4.516
13	548.795,048 404.193,403	14	548.791,034 404.187,238	7.357
14	548.791,034 404.187,238	15	548.790,625 404.184,597	2.672
15	548.790,625 404.184,597	16	548.789,097 404.173,326	11.374
16	548.789,097 404.173,326	17	548.787,504 404.163,21	10.241
17	548.787,504 404.163,21	1	548.787,517 404.151,959	11.251

** Lungimile segmentelor sunt determinate în planul de proiecție Stereo 70 și sunt rotunjite la 1 milimetru.

*** Distanța dintre puncte este formată din segmente cumulate ce sunt mai mici decât valoarea 1 milimetru.

**DATE DESPRE IMOBILUL NR. 2632**

Oficiul de Cadastru și Publicitate Imobiliară PRAHOVA
Biroul de Cadastru și Publicitate Imobiliară Câmpina

A. Partea I. Descrierea imobilului

TEREN Intravilan

Nr. CF vechi:819

Nr. cadastral vechi:10119

Adresa: Loc. Plaiu, Nr. 243, Jud. Prahova

Nr. Crt	Nr cadastral Nr. topografic	Suprafața* (mp)	Observații / Referințe
A1	20169	Din acte: 5.360 Masurata: 5.409	Sector cadastral:11 Teren neimprejmuit;

Construcții

Crt	Nr cadastral Nr. topografic	Adresa	Observații / Referințe
A1.1	20169-C1	Loc. Plaiu, Nr. 243, Jud. Prahova	Nr. niveluri:1; S. construita la sol:91 mp; LOCUINTA - SU TERASE=4.76 MP+5.15 MP; SC BECI=48.89 MP; SU BECI=36.10 MP

B. Partea II. Proprietari și acte

Inscrieri privitoare la dreptul de proprietate și alte drepturi reale		Referințe
30534 / 21/06/2023		
Act Notarial nr. 967, din 14/06/2023 emis de PARIS ALEXANDRU;		
B3	Intabulare, drept de PROPRIETATE, dobandit prin Conventie, cota actuala 1/1, cota initiala 1/1 1) UNATC 'ION LUCA CARAGIALE', CIF:4453160	A1, A1.1

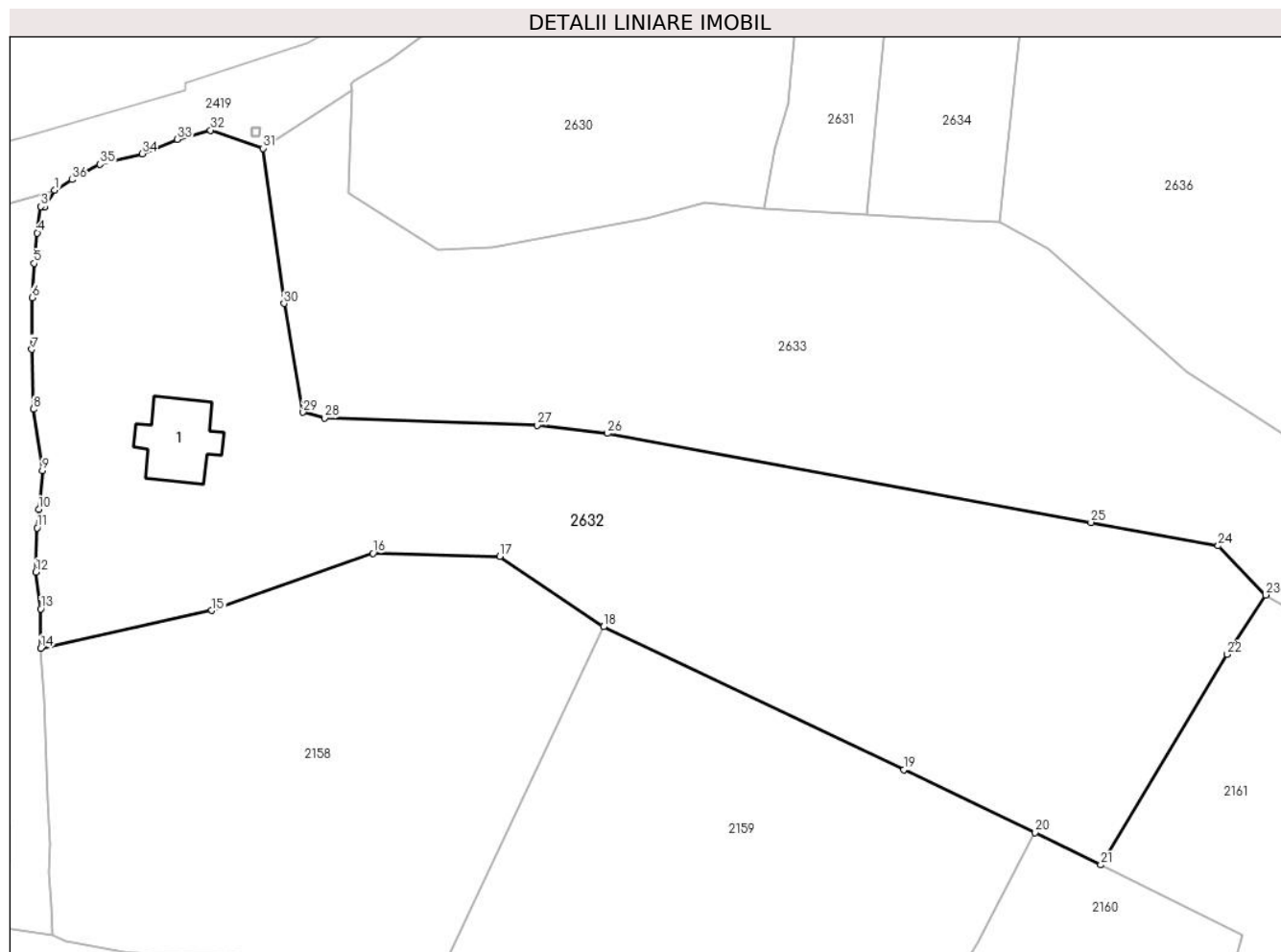
C. Partea III. SARCINI .

Inscrieri privind dezmembramintele dreptului de proprietate, drepturi reale de garanție și sarcini	Referințe
NU SUNT	

Teren

Nr cadastral	Suprafața (mp)*	Observații / Referințe
20169	Din acte: 5.360 Masurata: 5.409	

* Suprafața este determinată în planul de proiecție Stereo 70.



Date referitoare la teren

Crt	Categorie folosință	Intra vilan	Suprafața (mp)	Tarla	Parcelă	Nr. topo	Observații / Referințe
1	curți constructii	DA	354	42	1374	-	
2	livada	DA	3.973	42	1373, 1376, 1377, 1378	-	
3	ape statatoare	DA	1.082	42	1380	-	

Date referitoare la construcții

Crt	Număr	Destinație construcție	Supraf. (mp)	Situație juridică	Observații / Referințe
A1.1	20169-C1	construcții de locuințe	91	Cu acte	Nr. niveluri:1; S. construita la sol:91 mp; LOCUINTA - SU TERASE=4.76 MP+5.15 MP; SC BECI=48.89 MP; SU BECI=36.10 MP

Lungime Segmente

1) Valorile lungimilor segmentelor sunt obținute din proiecție în plan.

Punct început	X / Y	Punct sfârșit	X / Y	Lungime segment (** (m)
1	548.698,102 404.103,033	2	548.696,721 404.100,849	2.584

Punct început	X / Y	Punct sfârșit	X / Y	Lungime segment (** (m)
2	548.696,721 404.100,849	3	548.696,325 404.100,937	0.406

Punct început	X / Y	Punct sfârșit	X / Y	Lungime segment (** (m)
3	548.696,325 404.100,937	4	548.695,854 404.097,512	3.457
5	548.695,435 404.093,599	6	548.695,164 404.089,179	4.428
7	548.695,121 404.082,492	8	548.695,336 404.074,774	7.721
9	548.696,504 404.066,873	10	548.696,031 404.061,856	5.039
11	548.695,806 404.059,47	12	548.695,667 404.053,759	5.713
13	548.696,278 404.049,016	14	548.696,297 404.043,929	5.087
15	548.718,36 404.048,82	16	548.739,176 404.056,19	22.082
17	548.755,52 404.055,78	18	548.768,9 404.046,7	16.17
19	548.807,633 404.028,255	20	548.824,61 404.020,17	18.804
21	548.833,071 404.015,983	22	548.849,389 404.043,157	31.697
23	548.854,35 404.050,81	24	548.848,21 404.057,15	8.826
25	548.831,8 404.060,169	26	548.769,4 404.071,65	63.447
27	548.760,34 404.072,71	28	548.732,93 404.073,65	27.426
29	548.730,15 404.074,39	30	548.727,677 404.088,41	14.236
31	548.725,0 404.108,436	32	548.718,216 404.110,771	7.175
33	548.713,93 404.109,603	34	548.709,396 404.107,738	4.903
35	548.703,916 404.106,386	36	548.700,341 404.104,391	4.094

Punct început	X / Y	Punct sfârșit	X / Y	Lungime segment (** (m)
4	548.695,854 404.097,512	5	548.695,435 404.093,599	3.935
6	548.695,164 404.089,179	7	548.695,121 404.082,492	6.687
8	548.695,336 404.074,774	9	548.696,504 404.066,873	7.987
10	548.696,031 404.061,856	11	548.695,806 404.059,47	2.397
12	548.695,667 404.053,759	13	548.696,278 404.049,016	4.782
14	548.696,297 404.043,929	15	548.718,36 404.048,82	22.599
16	548.739,176 404.056,19	17	548.755,52 404.055,78	16.349
18	548.768,9 404.046,7	19	548.807,633 404.028,255	42.901
20	548.824,61 404.020,17	21	548.833,071 404.015,983	9.44
22	548.849,389 404.043,157	23	548.854,35 404.050,81	9.12
24	548.848,21 404.057,15	25	548.831,8 404.060,169	16.685
26	548.769,4 404.071,65	27	548.760,34 404.072,71	9.122
28	548.732,93 404.073,65	29	548.730,15 404.074,39	2.877
30	548.727,677 404.088,41	31	548.725,0 404.108,436	20.204
32	548.718,216 404.110,771	33	548.713,93 404.109,603	4.442
34	548.709,396 404.107,738	35	548.703,916 404.106,386	5.644
36	548.700,341 404.104,391	1	548.698,102 404.103,033	2.619

** Lungimile segmentelor sunt determinate în planul de proiecție Stereo 70 și sunt rotunjite la 1 milimetru.

*** Distanța dintre puncte este formată din segmente cumulate ce sunt mai mici decât valoarea 1 milimetru.

**DATE DESPRE IMOBILUL NR. 2633**

Oficiul de Cadastru și Publicitate Imobiliară PRAHOVA
Biroul de Cadastru și Publicitate Imobiliară Câmpina

A. Partea I. Descrierea imobilului

TEREN Intravilan

Adresa: Loc. Plaiu, Jud. Prahova, PCT. ACASA-PESTE DRUM

Nr. Crt	Nr cadastral Nr. topografic	Suprafața* (mp)	Observații / Referințe
A1	21376	Din acte: 7.200 Masurata: 4.825	Sector cadastral:11 Teren neimprejmut;

B. Partea II. Proprietari și acte

Inscrieri privitoare la dreptul de proprietate și alte drepturi reale		Referințe
6709 / 10/01/2023		
Act Notarial nr. 1521, din 29/12/2022 emis de Anghel Andrei;		
B3	Intabulare, drept de PROPRIETATEcumparare, dobandit prin Conventie, cota actuala 1/1, cota initiala 1/1 1) UNATC 'ION LUCA CARAGIALE', CIF:4453160	A1

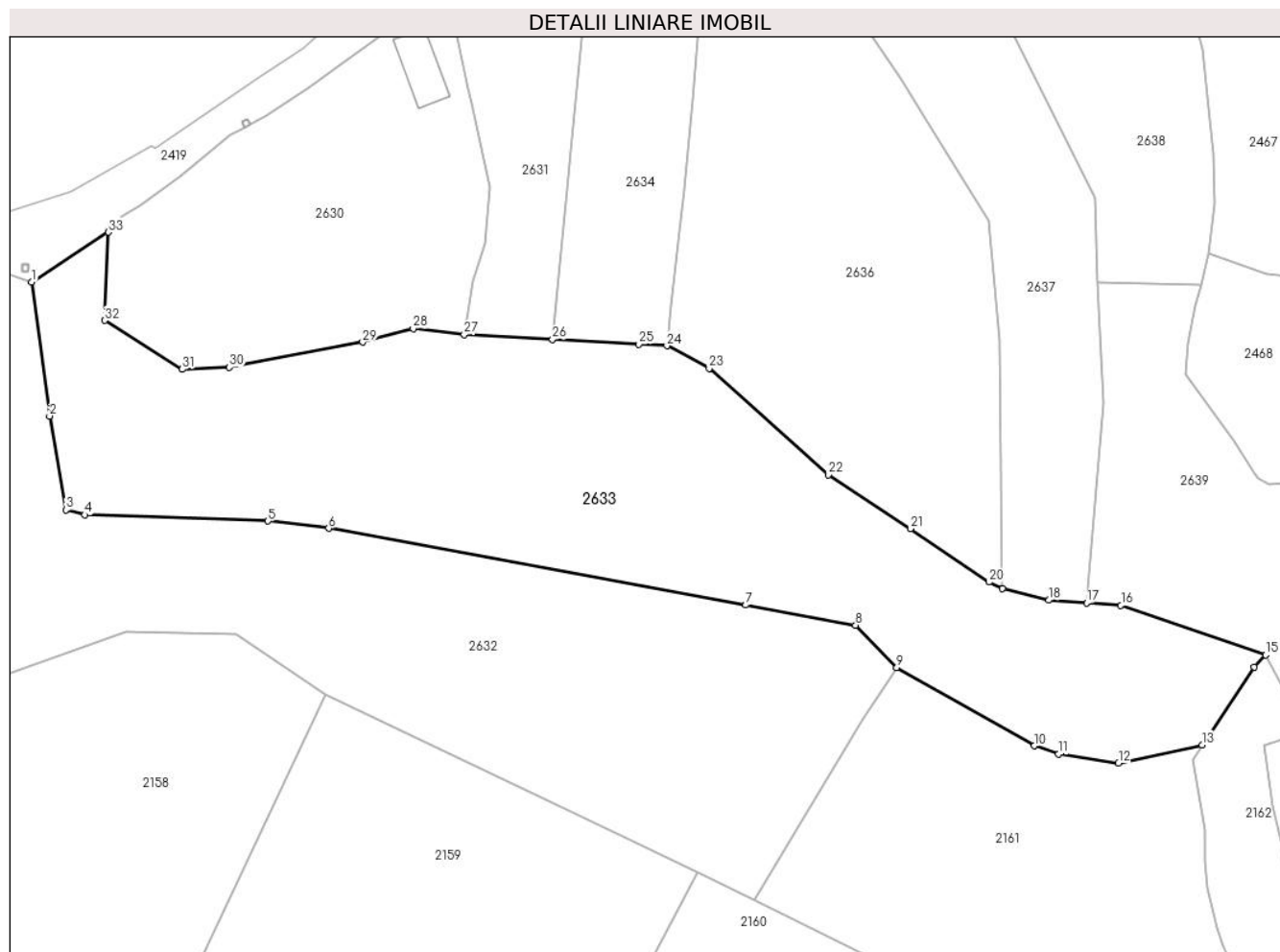
C. Partea III. SARCINI .

Inscrieri privind dezmembramintele dreptului de proprietate, drepturi reale de garanție și sarcini	Referințe
NU SUNT	

Teren

Nr cadastral	Suprafața (mp)*	Observații / Referințe
21376	Din acte: 7.200 Masurata: 4.825	

* Suprafața este determinată în planul de proiecție Stereo 70.



Date referitoare la teren

Crt	Categorie folosință	Intra vilan	Suprafața (mp)	Tarla	Parcelă	Nr. topo	Observații / Referințe
1	livada	DA	2.762	42	1368, 1370	-	
2	ape statatoare	DA	2.063	42	1380	-	

Lungime Segmente

1) Valorile lungimilor segmentelor sunt obținute din proiecție în plan.

Punct început	X / Y	Punct sfârșit	X / Y	Lungime segment (** (m))
1	548.725,0 404.108,436	2	548.727,677 404.088,41	20.204
3	548.730,15 404.074,39	4	548.732,93 404.073,65	2.877
5	548.760,34 404.072,71	6	548.769,4 404.071,65	9.122
7	548.831,8 404.060,169	8	548.848,21 404.057,15	16.685

Punct început	X / Y	Punct sfârșit	X / Y	Lungime segment (** (m))
2	548.727,677 404.088,41	3	548.730,15 404.074,39	14.236
4	548.732,93 404.073,65	5	548.760,34 404.072,71	27.426
6	548.769,4 404.071,65	7	548.831,8 404.060,169	63.447
8	548.848,21 404.057,15	9	548.854,35 404.050,81	8.826

Punct început	X / Y	Punct sfârșit	X / Y	Lungime segment (** (m)
9	548.854,35 404.050,81	10	548.874,898 404.039,124	23.639
11	548.878,567 404.037,87	12	548.887,513 404.036,542	9.044
13	548.900,003 404.039,245	14	548.907,83 404.050,889	14.03
15	548.909,523 404.052,69	16	548.887,884 404.060,14	22.886
17	548.882,748 404.060,492	18	548.877,091 404.060,879	5.67
19	548.870,17 404.062,59	20	548.868,15 404.063,58	2.25
21	548.856,415 404.071,59	22	548.844,11 404.079,65	14.71
23	548.826,3 404.095,54	24	548.819,982 404.098,922	7.166
25	548.815,809 404.099,154	26	548.802,892 404.099,872	12.937
27	548.789,672 404.100,606	28	548.782,058 404.101,492	7.665
29	548.774,497 404.099,464	30	548.754,579 404.095,723	20.266
31	548.747,52 404.095,414	32	548.735,929 404.102,716	13.699
33	548.736,446 404.115,916	1	548.725,0 404.108,436	13.673

Punct început	X / Y	Punct sfârșit	X / Y	Lungime segment (** (m)
10	548.874,898 404.039,124	11	548.878,567 404.037,87	3.877
12	548.887,513 404.036,542	13	548.900,003 404.039,245	12.779
14	548.907,83 404.050,889	15	548.909,523 404.052,69	2.472
16	548.887,884 404.060,14	17	548.882,748 404.060,492	5.148
18	548.877,091 404.060,879	19	548.870,17 404.062,59	7.129
20	548.868,15 404.063,58	21	548.856,415 404.071,59	14.208
22	548.844,11 404.079,65	23	548.826,3 404.095,54	23.868
24	548.819,982 404.098,922	25	548.815,809 404.099,154	4.179
26	548.802,892 404.099,872	27	548.789,672 404.100,606	13.24
28	548.782,058 404.101,492	29	548.774,497 404.099,464	7.828
30	548.754,579 404.095,723	31	548.747,52 404.095,414	7.066
32	548.735,929 404.102,716	33	548.736,446 404.115,916	13.21

** Lungimile segmentelor sunt determinate în planul de proiecție Stereo 70 și sunt rotunjite la 1 milimetru.

*** Distanța dintre puncte este formată din segmente cumulate ce sunt mai mici decât valoarea 1 milimetru.

**DATE DESPRE IMOBILUL NR. 2634**

Oficiul de Cadastru și Publicitate Imobiliară PRAHOVA
Biroul de Cadastru și Publicitate Imobiliară Câmpina

A. Partea I. Descrierea imobilului

TEREN Intravilan

Nr. CF vechi:692

Nr. cadastral vechi:10066

Adresa: Loc. Plaiu, Jud. Prahova

Nr. Crt	Nr cadastral Nr. topografic	Suprafața* (mp)	Observații / Referințe
A1	20103	Din acte: 1.710 Masurata: 1.671	Sector cadastral:11 Teren neimprejmuit;

Construcții

Crt	Nr cadastral Nr. topografic	Adresa	Observații / Referințe
A1.1		Loc. Plaiu, Jud. Prahova	Nr. niveluri:1; S. construita la sol:169 mp;
A1.2		Loc. Plaiu, Jud. Prahova	Nr. niveluri:1; S. construita la sol:138 mp;

B. Partea II. Proprietari și acte

Inscrieri privitoare la dreptul de proprietate și alte drepturi reale		Referințe
6033 / 02/03/2018		
Act Notarial nr. 654, din 02/03/2018 emis de Ivan Mihaela;		
B2	Intabulare, drept de PROPRIETATEcumparare ca bun comun, dobandit prin Conventie, cota actuala 1/1, cota initiala 1/1 1) VOINEA IULIAN 2) VOINEA CLAUDIA-MERI	A1
16133 / 14/06/2018		
Act Administrativ nr. 6033, din 02/03/2018 emis de BCPI Campina;		
B3	se repositioneaza imobilul conform documentatiei tehnice avizate	A1
/		
Act Normativ nr. LEGEA 7, din 13/03/1996 emis de PARLAMENTUL ROMANIEI (Adeverinta 1878 /18.03.2024 act administrativ emis de Primaria Provita de Sus);		
B4	Intabulare, drept de PROPRIETATE, dobandit prin Lege, cota actuala 1/1, cota initiala 1/1 1) VOINEA IULIAN 2) VOINEA CLAUDIA-MERI	A1.1, A1.2

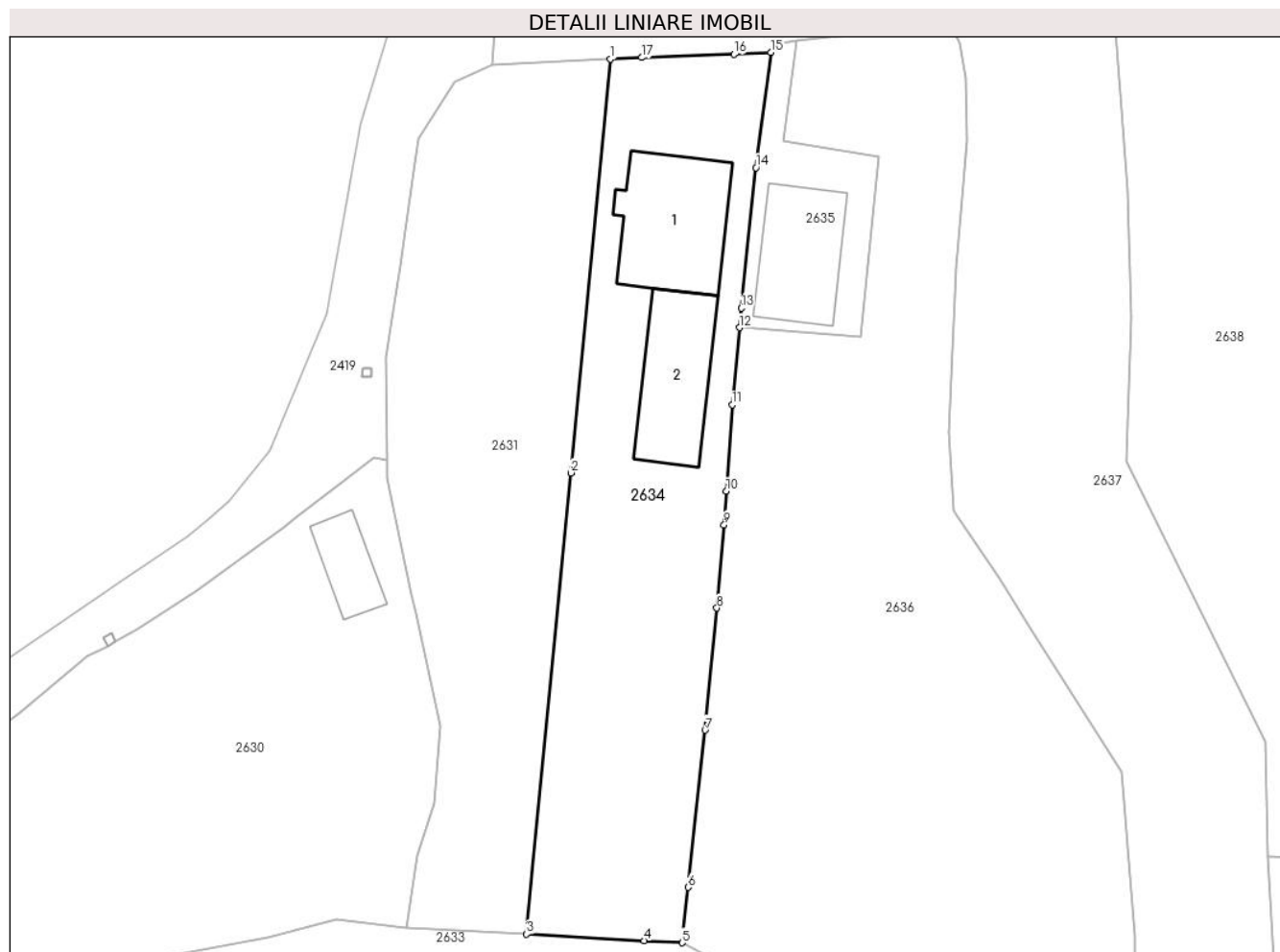
C. Partea III. SARCINI .

Inscrieri privind dezmembramintele dreptului de proprietate, drepturi reale de garanție și sarcini	Referințe
NU SUNT	

Teren

Nr cadastral	Suprafața (mp)*	Observații / Referințe
20103	Din acte: 1.710 Masurata: 1.671	

* Suprafața este determinată în planul de proiecție Stereo 70.



Date referitoare la teren

Crt	Categorie folosință	Intra vilan	Suprafața (mp)	Tarla	Parcelă	Nr. topo	Observații / Referințe
1	curți constructii	DA	801	42	1361, 1362	-	
2	faneata	DA	870	42	1361, 1362	-	

Date referitoare la construcții

Crt	Număr	Destinație construcție	Supraf. (mp)	Situație juridică	Observații / Referințe
A1.1		construcții de locuințe	169	Cu acte	Nr. niveluri:1; S. construita la sol:169 mp;
A1.2		construcții anexa	138	Cu acte	Nr. niveluri:1; S. construita la sol:138 mp;

Lungime Segmente

1) Valorile lungimilor segmentelor sunt obținute din proiecție în plan.

Punct început	X / Y	Punct sfârșit	X / Y	Lungime segment (** (m)
1	548.812,113 404.195,95	2	548.807,752 404.150,507	45.652
2	548.807,752 404.150,507	3	548.802,892 404.099,872	50.868

Punct început	X / Y	Punct sfârşit	X / Y	Lungime segment (** (m)
3	548.802,892 404.099,872	4	548.815,809 404.099,154	12.937
4	548.815,809 404.099,154	5	548.819,982 404.098,922	4.179
5	548.819,982 404.098,922	6	548.820,611 404.105,008	6.118
6	548.820,611 404.105,008	7	548.822,502 404.122,26	17.355
7	548.822,502 404.122,26	8	548.823,791 404.135,663	13.465
8	548.823,791 404.135,663	9	548.824,584 404.144,802	9.173
9	548.824,584 404.144,802	10	548.824,83 404.148,49	3.696
10	548.824,83 404.148,49	11	548.825,461 404.157,976	9.507
11	548.825,461 404.157,976	12	548.826,25 404.166,445	8.506
12	548.826,25 404.166,445	13	548.826,45 404.168,596	2.16
13	548.826,45 404.168,596	14	548.828,086 404.184,017	15.508
14	548.828,086 404.184,017	15	548.829,706 404.196,677	12.763
15	548.829,706 404.196,677	16	548.825,676 404.196,463	4.036
16	548.825,676 404.196,463	17	548.815,525 404.196,106	10.157
17	548.815,525 404.196,106	1	548.812,113 404.195,95	3.416

** Lungimile segmentelor sunt determinate în planul de proiecție Stereo 70 și sunt rotunjite la 1 milimetru.

*** Distanța dintre puncte este formată din segmente cumulate ce sunt mai mici decât valoarea 1 milimetru.

**DATE DESPRE IMOBILUL NR. 2635**

Oficiul de Cadastru și Publicitate Imobiliară PRAHOVA
Biroul de Cadastru și Publicitate Imobiliară Câmpina

A. Partea I. Descrierea imobilului

TEREN Intravilan

Nr. CF vechi:115(e:115)

Nr. cadastral vechi:154

Adresa: Loc. Plaiu, Str Plaiu, Nr. 247, Jud. Prahova

Nr. Crt	Nr cadastral Nr. topografic	Suprafața* (mp)	Observații / Referințe
A1	20834	Din acte: 250 Masurata: 302	Sector cadastral:11 Teren imprejmuit;

Construcții

Crt	Nr cadastral Nr. topografic	Adresa	Observații / Referințe
A1.1	20834-C1	Loc. Plaiu, Str Plaiu, Nr. 247, Jud. Prahova	Nr. niveluri:1; S. construita la sol:129 mp; C1- locuinta

B. Partea II. Proprietari și acte

Inscrieri privitoare la dreptul de proprietate și alte drepturi reale		Referințe
34227 / 21/10/2020		
Act Administrativ nr. 568, din 10/06/2017 emis de PRIMARIA MUN CONSTANTA;		
B5	se noteaza schimbarea numelui proprietarului din POPESCU ELISABETA in GURITA POPESCU ELISABETA	A1, A1.1
Act Notarial nr. 1338, din 20/10/2020 emis de Stoica Andrei;		
B6	Intabulare, drept de PROPRIETATE bun comun, dobandit prin Conventie, cota actuala 1/1, cota initiala 1/1	A1, A1.1
	1) DRAGANESCU - POPESCU DRAGOS - EUGEN 2) DRĂGĂNESCU-POPESCU MARIA	
40676 / 03/12/2020		
Act Administrativ nr. 34227, din 21/10/2020 emis de BCPI Campina;		
B7	se indreapta eroarea materiala sttrecurata in inch.34227/2020, in sensul ca numele corect al proprietarei de sub B6.2 este DRAGANESCU-POPESCU MARIA	A1, A1.1

C. Partea III. SARCINI

Inscrieri privind dezmembramintele dreptului de proprietate, drepturi reale de garanție și sarcini		Referințe
22284 / 20/12/2013		
Act Administrativ nr. DZ nr 894998, din 26/02/2001 emis de PRIMARIAN PLOIESTI;		
C3	se radiaza dreptul de uzufruct viager constituit in favoarea lui Silvestru Stela de sub C1,2 intrucat beneficiara a decedat	A1, A1.1

Teren

Nr cadastral	Suprafața (mp)*	Observații / Referințe
20834	Din acte: 250 Masurata: 302	

* Suprafața este determinată în planul de proiecție Stereo 70.



Date referitoare la teren

Crt	Categorie folosință	Intra vilan	Suprafața (mp)	Tarla	Parcelă	Nr. topo	Observații / Referințe
1	curți constructii	DA	302	42	1365	-	

Date referitoare la construcții

Crt	Număr	Destinație construcție	Supraf. (mp)	Situație juridică	Observații / Referințe
A1.1	20834-C1	construcții de locuințe	129	Cu acte	Nr. niveluri:1; S. construita la sol:129 mp; C1-locuinta

Lungime Segmente

1) Valorile lungimilor segmentelor sunt obținute din proiecție în plan.

Punct început	X / Y	Punct sfârșit	X / Y	Lungime segment (** (m)
1	548.829,706 404.196,677	2	548.828,086 404.184,017	12.763
2	548.828,086 404.184,017	3	548.826,45 404.168,596	15.508
3	548.826,45 404.168,596	4	548.826,25 404.166,445	2.16

Punct început	X / Y	Punct sfârșit	X / Y	Lungime segment (** (m)
4	548.826,25 404.166,445	5	548.839,574 404.165,437	13.362
5	548.839,574 404.165,437	6	548.841,624 404.185,278	19.947
6	548.841,624 404.185,278	7	548.831,15 404.186,95	10.607
7	548.831,15 404.186,95	8	548.832,52 404.197,911	11.046
8	548.832,52 404.197,911	9	548.829,869 404.197,609	2.668
9	548.829,869 404.197,609	1	548.829,706 404.196,677	0.946

** Lungimile segmentelor sunt determinate în planul de proiecție Stereo 70 și sunt rotunjite la 1 milimetru.

*** Distanța dintre puncte este formată din segmente cumulate ce sunt mai mici decât valoarea 1 milimetru.

**DATE DESPRE IMOBILUL NR. 2636**

Oficiul de Cadastru și Publicitate Imobiliară PRAHOVA
Biroul de Cadastru și Publicitate Imobiliară Câmpina

A. Partea I. Descrierea imobilului

TEREN Intravilan

Nr. CF vechi:686

Nr. cadastral vechi:10067

Adresa: Loc. Plaiu, Jud. Prahova

Nr. Crt	Nr cadastral Nr. topografic	Suprafața* (mp)	Observații / Referințe
A1	20105	Din acte: 3.769 Masurata: 3.772	Sector cadastral:11 Teren imprejmuit;

B. Partea II. Proprietari și acte

Inscrieri privitoare la dreptul de proprietate și alte drepturi reale		Referințe
34237 / 21/10/2020		
Act Administrativ nr. 568, din 10/06/2017 emis de PRIMARIA MUN CONSTANTA (act notarial nr 11186 din 24.08.2020, emis de BNP GHICA LIVIA);		
B5	se noteaza schimbarea numelui proprietarului din POPESCU ELISABETA in GURITA POPESCU ELISABETA	A1
Act Notarial nr. 1338, din 20/10/2020 emis de Stoica Andrei;		
B6	Intabulare, drept de PROPRIETATE bun comun, dobandit prin Conventie, cota actuala 1/1, cota initiala 1/1 1) DRĂGĂNESCU - POPESCU DRAGOȘ - EUGEN 2) DRĂGĂNESCU-POPESCU MARIA	A1
40678 / 03/12/2020		
Act Administrativ nr. 34237, din 21/10/2020 emis de BCPI Campina;		
B7	se indreapta eroarea materiala strecurata in incheierea nr. 34237 din 21.10.2020, in sensul ca numele corect ale proprietarilor de sub B6, sunt: DRĂGĂNESCU - POPESCU DRAGOȘ - EUGEN si DRĂGĂNESCU-POPESCU MARIA	A1

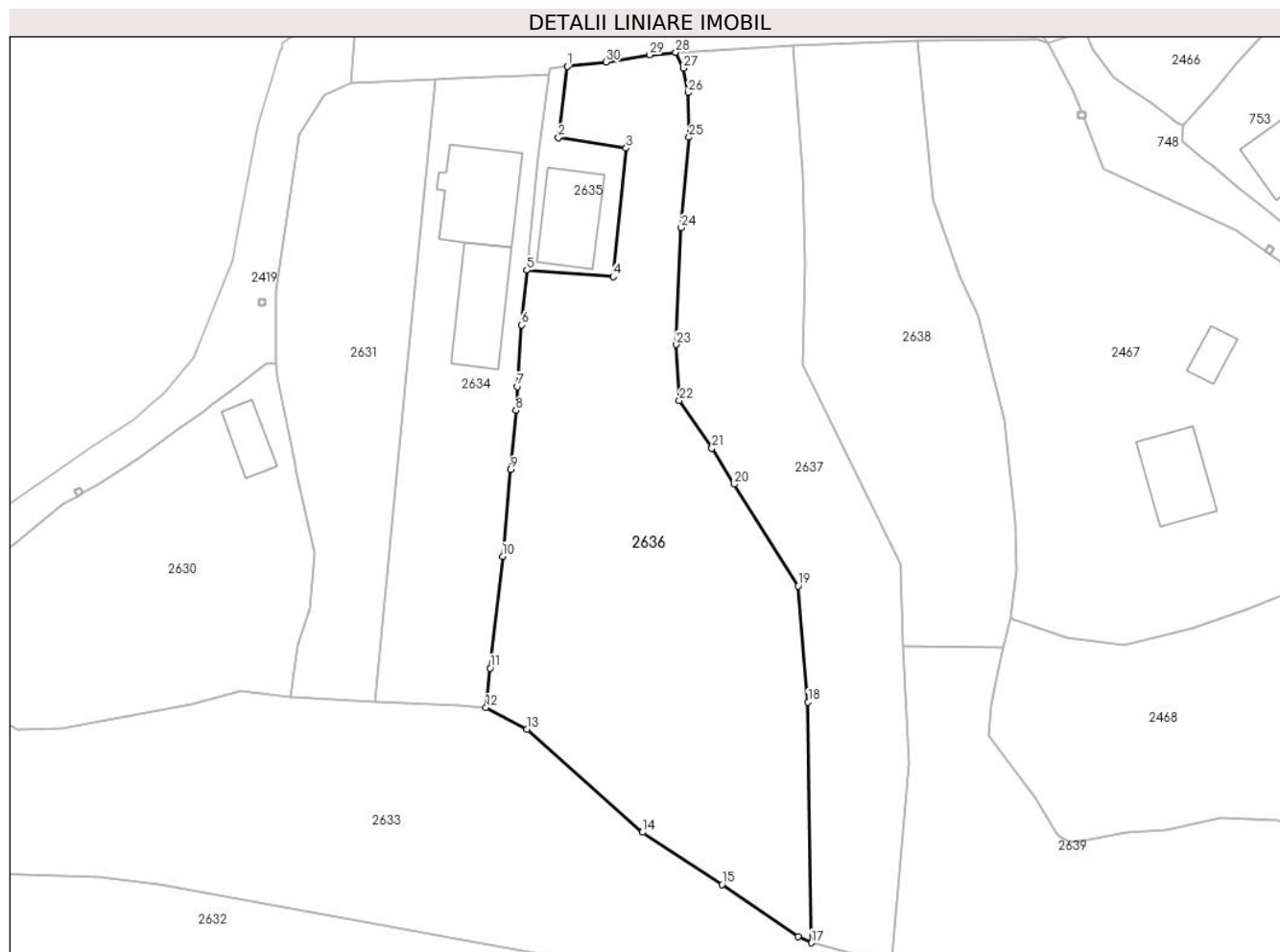
C. Partea III. SARCINI

Inscrieri privind dezmembramintele dreptului de proprietate, drepturi reale de garanție și sarcini		Referințe
22281 / 20/12/2013		
Act Administrativ nr. DZ nr 894998, din 26/02/2013 emis de Primaria Ploiesti;		
C2	se radiaza dreptul de uzufruct viager constituit in favoarea lui Silvestru Stela de sub C1 intrucat beneficiara a decedat	A1

Teren

Nr cadastral	Suprafața (mp)*	Observații / Referințe
20105	Din acte: 3.769 Masurata: 3.772	

* Suprafața este determinată în planul de proiecție Stereo 70.



Date referitoare la teren

Crt	Categorie folosință	Intra vilan	Suprafața (mp)	Tarla	Parcelă	Nr. topo	Observații / Referințe
1	faneata	DA	3.772	42	1363, 1364	-	

Lungime Segmente

1) Valorile lungimilor segmentelor sunt obținute din proiecție în plan.

Punct început	X / Y	Punct sfârșit	X / Y	Lungime segment (** (m)
1	548.832,52 404.197,911	2	548.831,15 404.186,95	11.046
3	548.841,624 404.185,278	4	548.839,574 404.165,437	19.947
5	548.826,25 404.166,445	6	548.825,461 404.157,976	8.506
7	548.824,83 404.148,49	8	548.824,584 404.144,802	3.696
9	548.823,791 404.135,663	10	548.822,502 404.122,26	13.465

Punct început	X / Y	Punct sfârșit	X / Y	Lungime segment (** (m)
2	548.831,15 404.186,95	3	548.841,624 404.185,278	10.607
4	548.839,574 404.165,437	5	548.826,25 404.166,445	13.362
6	548.825,461 404.157,976	7	548.824,83 404.148,49	9.507
8	548.824,584 404.144,802	9	548.823,791 404.135,663	9.173
10	548.822,502 404.122,26	11	548.820,611 404.105,008	17.355

Punct început	X / Y	Punct sfârșit	X / Y	Lungime segment (** (m)
11	548.820,611 404.105,008	12	548.819,982 404.098,922	6.118
13	548.826,3 404.095,54	14	548.844,11 404.079,65	23.868
15	548.856,415 404.071,59	16	548.868,15 404.063,58	14.208
17	548.870,17 404.062,59	18	548.869,681 404.099,757	37.17
19	548.868,188 404.117,685	20	548.858,3 404.133,4	18.567
21	548.854,84 404.138,96	22	548.849,83 404.146,32	8.903
23	548.849,28 404.154,96	24	548.850,11 404.173,01	18.069
25	548.851,31 404.186,98	26	548.851,15 404.193,87	6.892
27	548.850,458 404.197,643	28	548.849,27 404.200,08	2.711
29	548.845,244 404.199,703	30	548.838,485 404.198,59	6.85

Punct început	X / Y	Punct sfârșit	X / Y	Lungime segment (** (m)
12	548.819,982 404.098,922	13	548.826,3 404.095,54	7.166
14	548.844,11 404.079,65	15	548.856,415 404.071,59	14.71
16	548.868,15 404.063,58	17	548.870,17 404.062,59	2.25
18	548.869,681 404.099,757	19	548.868,188 404.117,685	17.99
20	548.858,3 404.133,4	21	548.854,84 404.138,96	6.549
22	548.849,83 404.146,32	23	548.849,28 404.154,96	8.657
24	548.850,11 404.173,01	25	548.851,31 404.186,98	14.021
26	548.851,15 404.193,87	27	548.850,458 404.197,643	3.836
28	548.849,27 404.200,08	29	548.845,244 404.199,703	4.044
30	548.838,485 404.198,59	1	548.832,52 404.197,911	6.004

** Lungimile segmentelor sunt determinate în planul de proiecție Stereo 70 și sunt rotunjite la 1 milimetru.

*** Distanța dintre puncte este formată din segmente cumulate ce sunt mai mici decât valoarea 1 milimetru.

**DATE DESPRE IMOBILUL NR. 2637**

Oficiul de Cadastru și Publicitate Imobiliară PRAHOVA
Biroul de Cadastru și Publicitate Imobiliară Câmpina

A. Partea I. Descrierea imobilului

Nr. CF vechi:365(e:365)
Nr. cadastral vechi:266

TEREN Intravilan

Adresa: Loc. Plaiu, Jud. Prahova

Nr. Crt	Nr cadastral Nr. topografic	Suprafața* (mp)	Observații / Referințe
A1	20015	Din acte: 2.500 Masurata: 2.394	Sector cadastral:11 Teren neimprejmit;

B. Partea II. Proprietari și acte

Inscrieri privitoare la dreptul de proprietate și alte drepturi reale	Referințe
31327 / 16/10/2020	
Act Notarial nr. 4626, din 15/10/2020 emis de Pop Mihaela Cristina;	
B2	A1
Intabulare, drept de PROPRIETATE, dobandit prin Conventie, cota actuala 1/1, cota initiala 1/1 1) SC EVANTO PARTER SRL, CIF:34585902	
40323 / 27/11/2020	
Act Administrativ nr. 15170, din 29/09/2004 emis de OCPI PRAHOVA;	
B3	A1
se repositioneaza imobilul conform documentatiei tehnice avizate	

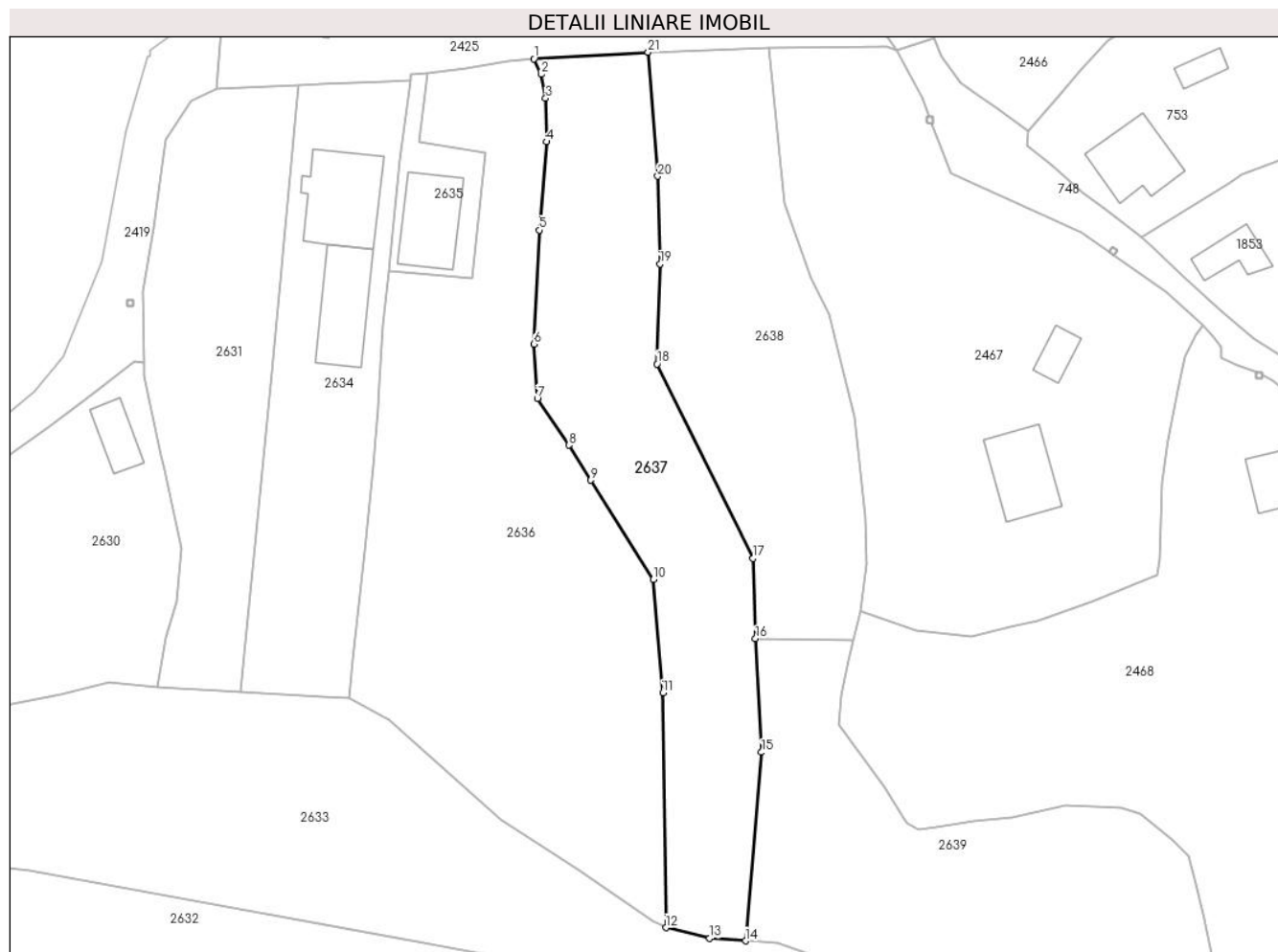
C. Partea III. SARCINI .

Inscrieri privind dezmembramintele dreptului de proprietate, drepturi reale de garanție și sarcini	Referințe
NU SUNT	

Teren

Nr cadastral	Suprafața (mp)*	Observații / Referințe
20015	Din acte: 2.500 Masurata: 2.394	

* Suprafața este determinată în planul de proiecție Stereo 70.



Date referitoare la teren

Crt	Categorie folosință	Intra vilan	Suprafața (mp)	Tarla	Parcelă	Nr. topo	Observații / Referințe
1	faneata	DA	2.394	42	1367, 1366	-	

Lungime Segmente

1) Valorile lungimilor segmentelor sunt obținute din proiecție în plan.

Punct început	X / Y	Punct sfârșit	X / Y	Lungime segment (** (m)
1	548.849,27 404.200,08	2	548.850,458 404.197,643	2.711
3	548.851,15 404.193,87	4	548.851,31 404.186,98	6.892
5	548.850,11 404.173,01	6	548.849,28 404.154,96	18.069
7	548.849,83 404.146,32	8	548.854,84 404.138,96	8.903
9	548.858,3 404.133,4	10	548.868,188 404.117,685	18.567

Punct început	X / Y	Punct sfârșit	X / Y	Lungime segment (** (m)
2	548.850,458 404.197,643	3	548.851,15 404.193,87	3.836
4	548.851,31 404.186,98	5	548.850,11 404.173,01	14.021
6	548.849,28 404.154,96	7	548.849,83 404.146,32	8.657
8	548.854,84 404.138,96	9	548.858,3 404.133,4	6.549
10	548.868,188 404.117,685	11	548.869,681 404.099,757	17.99

Punct început	X / Y	Punct sfârșit	X / Y	Lungime segment (** (m)
11	548.869,681 404.099,757	12	548.870,17 404.062,59	37.17
13	548.877,091 404.060,879	14	548.882,748 404.060,492	5.67
15	548.885,294 404.090,345	16	548.884,345 404.108,34	18.02
17	548.883,977 404.121,018	18	548.868,779 404.151,81	34.338
19	548.869,243 404.167,63	20	548.868,878 404.181,514	13.889
21	548.867,359 404.201,143	1	548.849,27 404.200,08	18.12

Punct început	X / Y	Punct sfârșit	X / Y	Lungime segment (** (m)
12	548.870,17 404.062,59	13	548.877,091 404.060,879	7.129
14	548.882,748 404.060,492	15	548.885,294 404.090,345	29.961
16	548.884,345 404.108,34	17	548.883,977 404.121,018	12.683
18	548.868,779 404.151,81	19	548.869,243 404.167,63	15.827
20	548.868,878 404.181,514	21	548.867,359 404.201,143	19.688

** Lungimile segmentelor sunt determinate în planul de proiecție Stereo 70 și sunt rotunjite la 1 milimetru.

*** Distanța dintre puncte este formată din segmente cumulate ce sunt mai mici decât valoarea 1 milimetru.

**DATE DESPRE IMOBILUL NR. 2638**

Oficiul de Cadastru și Publicitate Imobiliară PRAHOVA
Biroul de Cadastru și Publicitate Imobiliară Câmpina

A. Partea I. Descrierea imobilului

TEREN Intravilan

Adresa: Loc. Plaiu, Jud. Prahova, FN

Nr. Crt	Nr cadastral Nr. topografic	Suprafața* (mp)	Observații / Referințe
A1	21302	Din acte: 2.100 Masurata: 2.060	Sector cadastral:11 Teren imprejmuit;

B. Partea II. Proprietari și acte

Inscrieri privitoare la dreptul de proprietate și alte drepturi reale		Referințe
19211 / 21/07/2020		
Act Notarial nr. 563, din 20/07/2020 emis de Vidican Ioana Lambrina;		
B2	Intabulare, drept de PROPRIETATEcumparare ca bun comun, dobandit prin Conventie, cota actuala 1/1, cota initiala 1/1 1) ROSETTI ALEXANDRU SCARLAT ANTON 2) ROSETTI ALEXANDRA OANA	A1

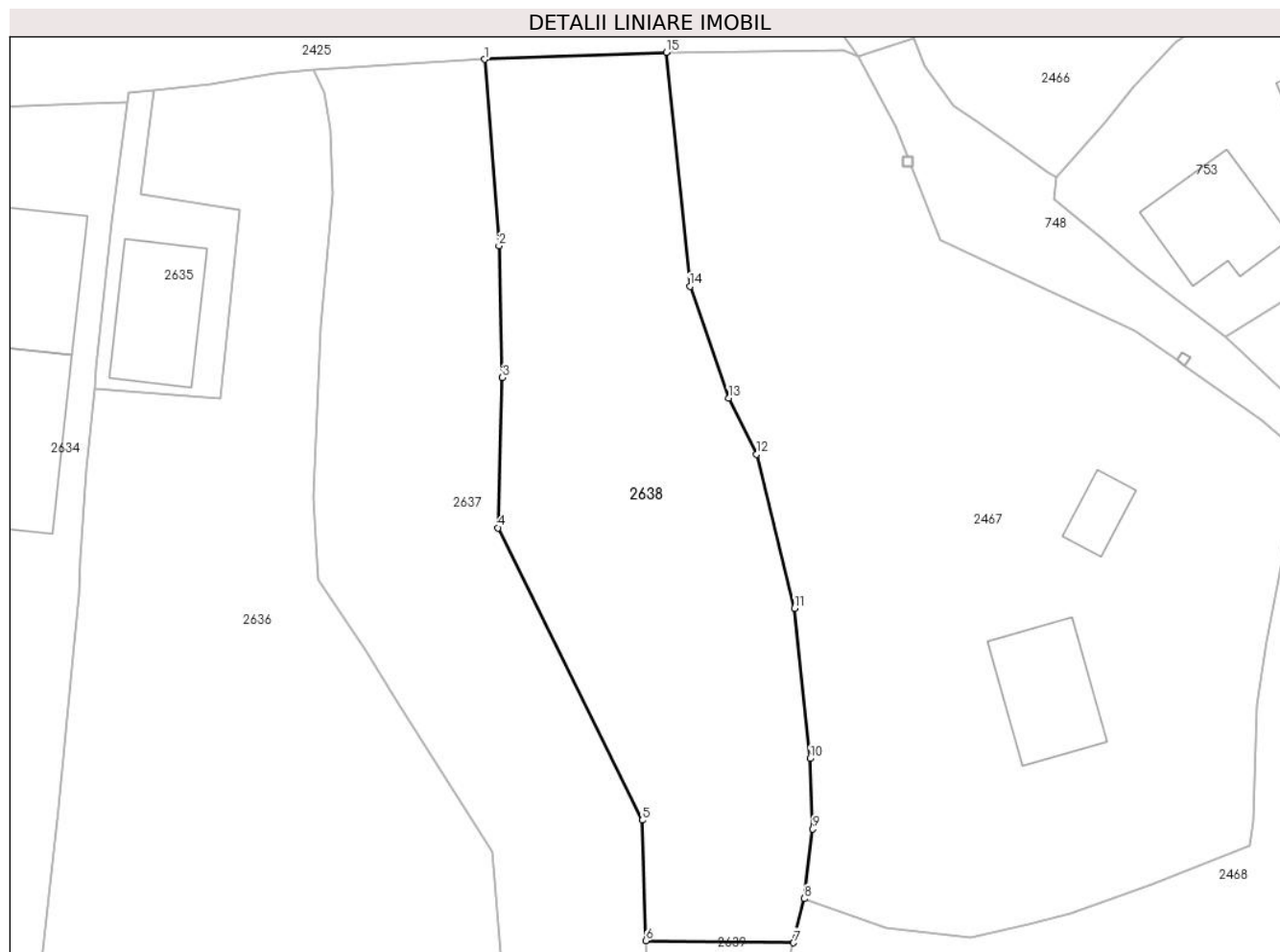
C. Partea III. SARCINI .

Inscrieri privind dezmembramintele dreptului de proprietate, drepturi reale de garanție și sarcini	Referințe
NU SUNT	

Teren

Nr cadastral	Suprafața (mp)*	Observații / Referințe
21302	Din acte: 2.100 Masurata: 2.060	

* Suprafața este determinată în planul de proiecție Stereo 70.



Date referitoare la teren

Crt	Categorie folosință	Intra vilan	Suprafața (mp)	Tarla	Parcelă	Nr. topo	Observații / Referințe
1	faneata	DA	2.060	42	1399	-	

Lungime Segmente

1) Valorile lungimilor segmentelor sunt obținute din proiecție în plan.

Punct început	X / Y	Punct sfârșit	X / Y	Lungime segment (** (m)
1	548.867,359 404.201,143	2	548.868,878 404.181,514	19.688
2	548.868,878 404.181,514	3	548.869,243 404.167,63	13.889
3	548.869,243 404.167,63	4	548.868,779 404.151,81	15.827
4	548.868,779 404.151,81	5	548.883,977 404.121,018	34.338
5	548.883,977 404.121,018	6	548.884,345 404.108,34	12.683

Punct început	X / Y	Punct sfârşit	X / Y	Lungime segment (** (m)
6	548.884,345 404.108,34	7	548.899,885 404.108,113	15.542
7	548.899,885 404.108,113	8	548.901,034 404.112,761	4.788
8	548.901,034 404.112,761	9	548.901,92 404.120,09	7.382
9	548.901,92 404.120,09	10	548.901,64 404.127,52	7.435
10	548.901,64 404.127,52	11	548.900,0 404.143,35	15.915
11	548.900,0 404.143,35	12	548.896,0 404.159,56	16.696
12	548.896,0 404.159,56	13	548.893,07 404.165,47	6.596
13	548.893,07 404.165,47	14	548.888,99 404.177,25	12.467
14	548.888,99 404.177,25	15	548.886,506 404.201,885	24.76
15	548.886,506 404.201,885	1	548.867,359 404.201,143	19.161

** Lungimile segmentelor sunt determinate în planul de proiecție Stereo 70 și sunt rotunjite la 1 milimetru.

*** Distanța dintre puncte este formată din segmente cumulate ce sunt mai mici decât valoarea 1 milimetru.

**DATE DESPRE IMOBILUL NR. 2639**

Oficiul de Cadastru și Publicitate Imobiliară PRAHOVA
Biroul de Cadastru și Publicitate Imobiliară Câmpina

A. Partea I. Descrierea imobilului

TEREN Intravilan

Adresa: Loc. Plaiu, Jud. Prahova

Nr. Crt	Nr cadastral Nr. topografic	Suprafața* (mp)	Observații / Referințe
A1		2.787	Sector cadastral:11 Teren neimprejmuit;

B. Partea II. Proprietari și acte

Inscrieri privitoare la dreptul de proprietate și alte drepturi reale		Referințe
/		
Act Normativ nr. LEGEA 7, din 13/03/1996 emis de PARLAMENTUL ROMANIEI;		
B1	Inscrierea provizorie, drept de PROPRIETATE, dobandit prin Lege, cota actuala 1/1, cota initiala 1/1 1) NEIDENTIFICAT NEIDENTIFICAT	A1
B2	Se noteaza faptul ca imobilul are proprietar neidentificat.	A1

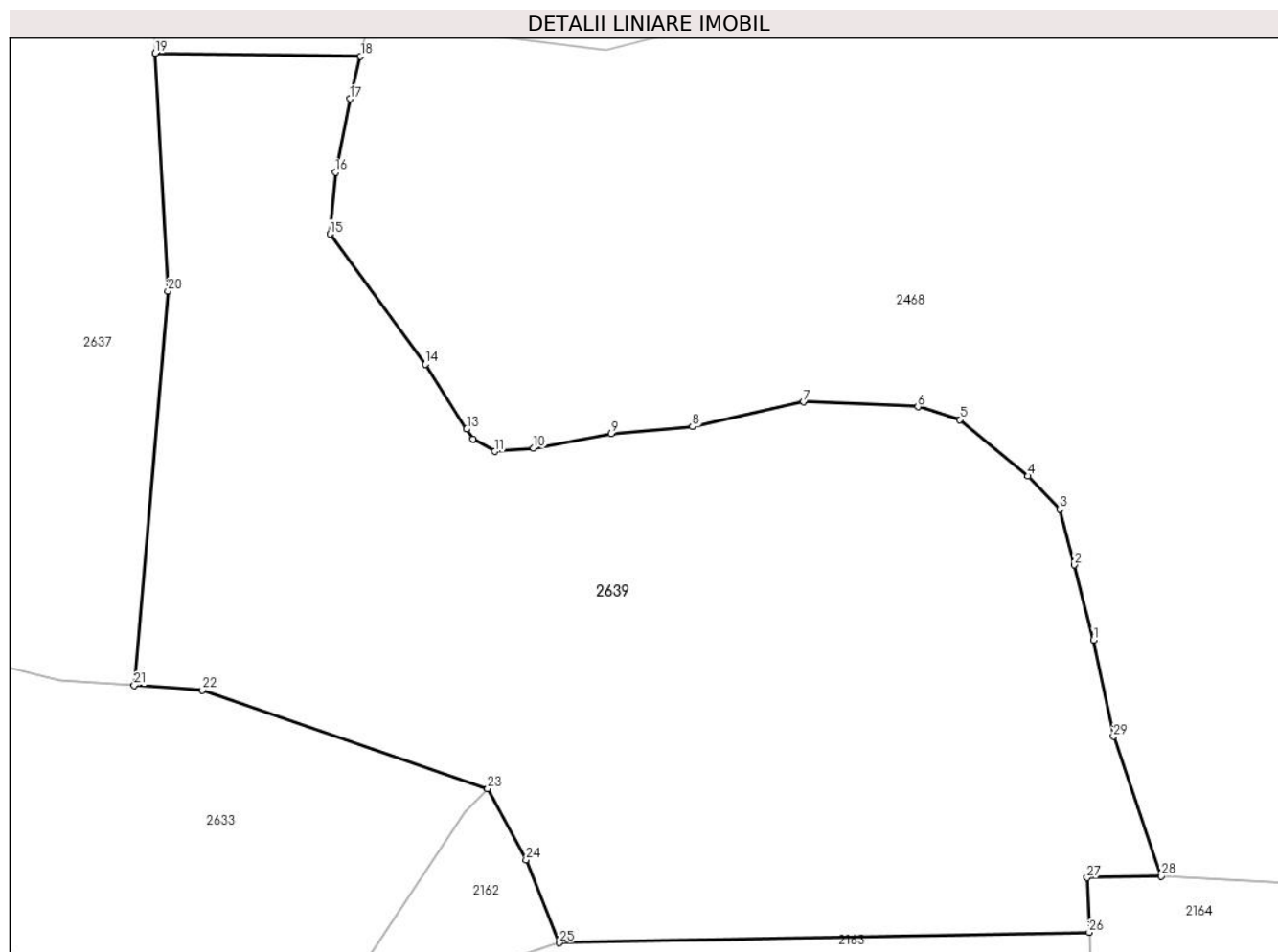
C. Partea III. SARCINI .

Inscrieri privind dezmembramintele dreptului de proprietate, drepturi reale de garanție și sarcini	Referințe
NU SUNT	

Teren

Nr cadastral	Suprafața (mp)*	Observații / Referințe
	2.787	

* Suprafața este determinată în planul de proiecție Stereo 70.



Date referitoare la teren

Crt	Categorie folosință	Intravilan	Suprafața (mp)	Tarla	Parcelă	Nr. topo	Observații / Referințe
1	faneata	DA	2.787	42	1398, 1388, 1389/1, 1392/1	-	

Lungime Segmente

1) Valorile lungimilor segmentelor sunt obținute din proiecție în plan.

Punct început	X / Y	Punct sfârșit	X / Y	Lungime segment (** (m)
1	548.955,392 404.063,927	2	548.953,944 404.069,608	5.863
3	548.952,85 404.073,845	4	548.950,446 404.076,349	3.471
5	548.945,273 404.080,616	6	548.942,11 404.081,584	3.308
7	548.933,457 404.081,95	8	548.925,032 404.080,072	8.632

Punct început	X / Y	Punct sfârșit	X / Y	Lungime segment (** (m)
2	548.953,944 404.069,608	3	548.952,85 404.073,845	4.376
4	548.950,446 404.076,349	5	548.945,273 404.080,616	6.706
6	548.942,11 404.081,584	7	548.933,457 404.081,95	8.661
8	548.925,032 404.080,072	9	548.918,868 404.079,547	6.186

Punct început	X / Y	Punct sfârșit	X / Y	Lungime segment (** (m)
9	548.918,868 404.079,547	10	548.912,995 404.078,447	5.975
11	548.910,052 404.078,207	12	548.908,402 404.079,135	1.893
13	548.907,922 404.079,895	14	548.904,786 404.084,793	5.816
15	548.897,568 404.094,649	16	548.897,987 404.099,327	4.697
17	548.899,088 404.104,894	18	548.899,885 404.108,113	3.316
19	548.884,345 404.108,34	20	548.885,294 404.090,345	18.02
21	548.882,748 404.060,492	22	548.887,884 404.060,14	5.148
23	548.909,523 404.052,69	24	548.912,433 404.047,304	6.122
25	548.914,922 404.041,019	26	548.955,071 404.041,808	40.157
27	548.954,908 404.045,946	28	548.960,52 404.046,07	5.613
29	548.956,916 404.056,634	1	548.955,392 404.063,927	7.451

Punct început	X / Y	Punct sfârșit	X / Y	Lungime segment (** (m)
10	548.912,995 404.078,447	11	548.910,052 404.078,207	2.953
12	548.908,402 404.079,135	13	548.907,922 404.079,895	0.899
14	548.904,786 404.084,793	15	548.897,568 404.094,649	12.216
16	548.897,987 404.099,327	17	548.899,088 404.104,894	5.675
18	548.899,885 404.108,113	19	548.884,345 404.108,34	15.542
20	548.885,294 404.090,345	21	548.882,748 404.060,492	29.961
22	548.887,884 404.060,14	23	548.909,523 404.052,69	22.886
24	548.912,433 404.047,304	25	548.914,922 404.041,019	6.76
26	548.955,071 404.041,808	27	548.954,908 404.045,946	4.141
28	548.960,52 404.046,07	29	548.956,916 404.056,634	11.162

** Lungimile segmentelor sunt determinate în planul de proiecție Stereo 70 și sunt rotunjite la 1 milimetru.

*** Distanța dintre puncte este formată din segmente cumulate ce sunt mai mici decât valoarea 1 milimetru.

**DATE DESPRE IMOBILUL NR. 2640**

Oficiul de Cadastru și Publicitate Imobiliară PRAHOVA
Biroul de Cadastru și Publicitate Imobiliară Câmpina

A. Partea I. Descrierea imobilului

TEREN Intravilan

Adresa: Loc. Plaiu, Jud. Prahova

Nr. Crt	Nr cadastral Nr. topografic	Suprafața* (mp)	Observații / Referințe
A1		1.043	Sector cadastral:11 Teren imprejmuit;

B. Partea II. Proprietari și acte

Inscrieri privitoare la dreptul de proprietate și alte drepturi reale		Referințe
/		
Act Normativ nr. LEGEA 7, din 13/03/1996 emis de PARLAMENTUL ROMANIEI;		
B1	Inscrierea provizorie, drept de PROPRIETATE, dobandit prin Lege, cota actuala 1/1, cota initiala 1/1 1) NEIDENTIFICAT NEIDENTIFICAT	A1
B2	Se noteaza faptul ca imobilul are proprietar neidentificat.	A1

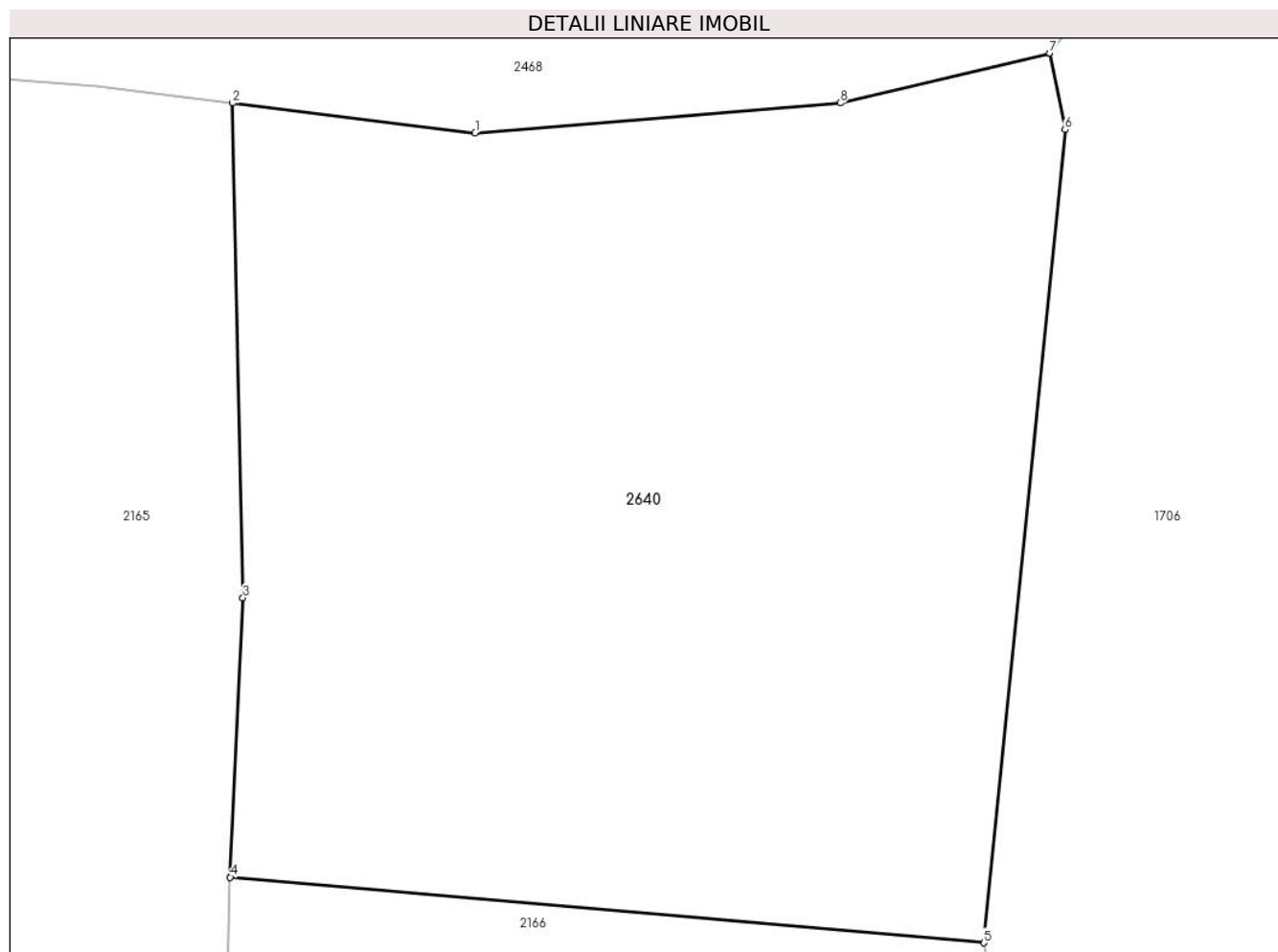
C. Partea III. SARCINI .

Inscrieri privind dezmembramintele dreptului de proprietate, drepturi reale de garanție și sarcini	Referințe
NU SUNT	

Teren

Nr cadastral	Suprafața (mp)*	Observații / Referințe
	1.043	

* Suprafața este determinată în planul de proiecție Stereo 70.



Date referitoare la teren

Crt	Categorie folosință	Intravilan	Suprafața (mp)	Tarla	Parcelă	Nr. topo	Observații / Referințe
1	faneata	DA	1.043	42	1397	-	

Lungime Segmente

1) Valorile lungimilor segmentelor sunt obținute din proiecție în plan.

Punct început	X / Y	Punct sfârșit	X / Y	Lungime segment (** (m)
1	548.992,076 404.043,189	2	548.982,227 404.044,404	9.924
2	548.982,227 404.044,404	3	548.982,656 404.024,353	20.056
3	548.982,656 404.024,353	4	548.982,143 404.013,019	11.346
4	548.982,143 404.013,019	5	549.012,704 404.010,363	30.676
5	549.012,704 404.010,363	6	549.016,004 404.043,323	33.125

Punct început	X / Y	Punct sfârșit	X / Y	Lungime segment (** (m)
6	549.016,004 404.043,323	7	549.015,391 404.046,422	3.159
7	549.015,391 404.046,422	8	549.006,878 404.044,401	8.75
8	549.006,878 404.044,401	1	548.992,076 404.043,189	14.852

** Lungimile segmentelor sunt determinate în planul de proiecție Stereo 70 și sunt rotunjite la 1 milimetru.

*** Distanța dintre puncte este formată din segmente cumulate ce sunt mai mici decât valoarea 1 milimetru.



DATE DESPRE IMOBILUL NR. 2645

Oficiul de Cadastru și Publicitate Imobiliară PRAHOVA
Biroul de Cadastru și Publicitate Imobiliară Câmpina

A. Partea I. Descrierea imobilului

TEREN Intravilan

Adresa: Loc. Provita De Sus, Jud. Prahova

Nr. Crt	Nr cadastral Nr. topografic	Suprafața* (mp)	Observații / Referințe
A1		1	Sector cadastral:22 Teren neimprejmut;

Construcții

Crt	Nr cadastral Nr. topografic	Adresa	Observații / Referințe
A1.1		Loc. Provita De Sus, Jud. Prahova	Nr. niveluri:1; S. construita la sol:1 mp;

B. Partea II. Proprietari și acte

Inscrieri privitoare la dreptul de proprietate și alte drepturi reale		Referințe
/		
Act Normativ nr. 123, din 10/07/2012 emis de PARLAMENTUL ROMANIEI;		
B1	Intabulare, drept de PROPRIETATE, dobandit prin Lege, cota actuala 1/1, cota initiala 1/1 1) STATUL ROMAN , CIF:99999999999999 <i>OBSERVATII: Domeniu public</i>	A1
Act Normativ nr. 980, din 16/12/2015 emis de GUVERNUL ROMANIEI;		
B2	Intabulare, drept de ADMINISTRARE, dobandit prin Lege, cota actuala 1/1, cota initiala 1/1 1) MINISTERUL ECONOMIEI, ENERGIEI SI MEDIULUI DE AFACERI , CIF:99999999999999	A1
Act Administrativ nr. 9, din 07/10/2005 emis de Ministerul Economiei si Comertului ((act aditional nr. 1/10.06.2008 emis de MINISTERUL ECONOMIEI SI FINANTELOR, act aditional nr. 2/18.06.2015 emis de MINISTERUL ENERGIEI, INTEPRINDERILOR MICI SI MIJLOCII SI MEDIULUI DE AFACERI, act aditional nr. 3/10.02.2016 emis de MINISTERUL ENERGIEI, act aditional nr. 4/02.03.2017 emis de MINISTERUL ENERGIEI, act aditional nr. 5/2020, act aditional nr. 6/30.10.2020, Certificat de Inregistrare a Societatii „ DISTRIBUTIE ENERGIE ELECTRICA „ SA emis de ORC Cluj la data de 27.02.2002, H.G.R. nr. 1342/2001 privind reorganizarea Societatii Comerciale de Distributie si Furnizare a Energiei Electrice „Electrica,, SA, Protocol 6045/12.04.2002 incheiat intre Societatea Comerciala de Distributie si Furnizare a Energiei Electrice „Electrica,, SA si Societatea Comerciala Filiala de distributie si Furnizare a Energiei Electrice „Electrica Muntenia Nord,, SA, incheiere de indreptare eroare materiala civila emisa de Tribunalul Comercial Cluj la data de 26.11.2020, Certificat de Inregistrare mentiuni nr. 128194/15.12.2020 emis de ORC Cluj, Certificat de Inregistrare a Societatii „DISTRIBUTIE ENERGIE ELECTRICA SA,, emis de ORC Cluj la data de 31.12.2020, Certificat de Inregistrare mentiuni nr. 802/07.02.2021 emis de ORC Cluj, Certificat de Inregistrare a SUCURSALEI DE DISTRIBUTIE A ENERGIEI ELECTRICE PLOIESTI, emis de ORC Prahova la data de 28.03.2002, Certificat de radiere a Societatii de Distributie a Energiei Electrice Muntenia Nord SA nr. 83302 din 31.12.2020).);		
B3	Intabulare, drept de CONCESIUNE, dobandit prin Lege, cota actuala 1/1, cota initiala 1/1 1) DISTRIBUTIE ENERGIE ELECTRICA ROMANIA SA , CIF:14476722, prin Sucursala de Distributie a Energiei Electrice Prahova <i>OBSERVATII: prin Sucursala de Distributie a Energiei Electrice Prahova</i>	A1
Act Normativ nr. 1342, din 27/12/2001 emis de GUVERNUL ROMANIEI ((Protocol 6045/12.04.2022));		
B4	Intabulare, drept de PROPRIETATE, dobandit prin Lege, cota actuala 1/1, cota initiala 1/1 1) DISTRIBUTIE ENERGIE ELECTRICA ROMANIA SA , CIF:14476722, prin Sucursala de Distributie a Energiei Electrice Prahova <i>OBSERVATII: prin Sucursala de Distributie a Energiei Electrice Prahova</i>	A1.1

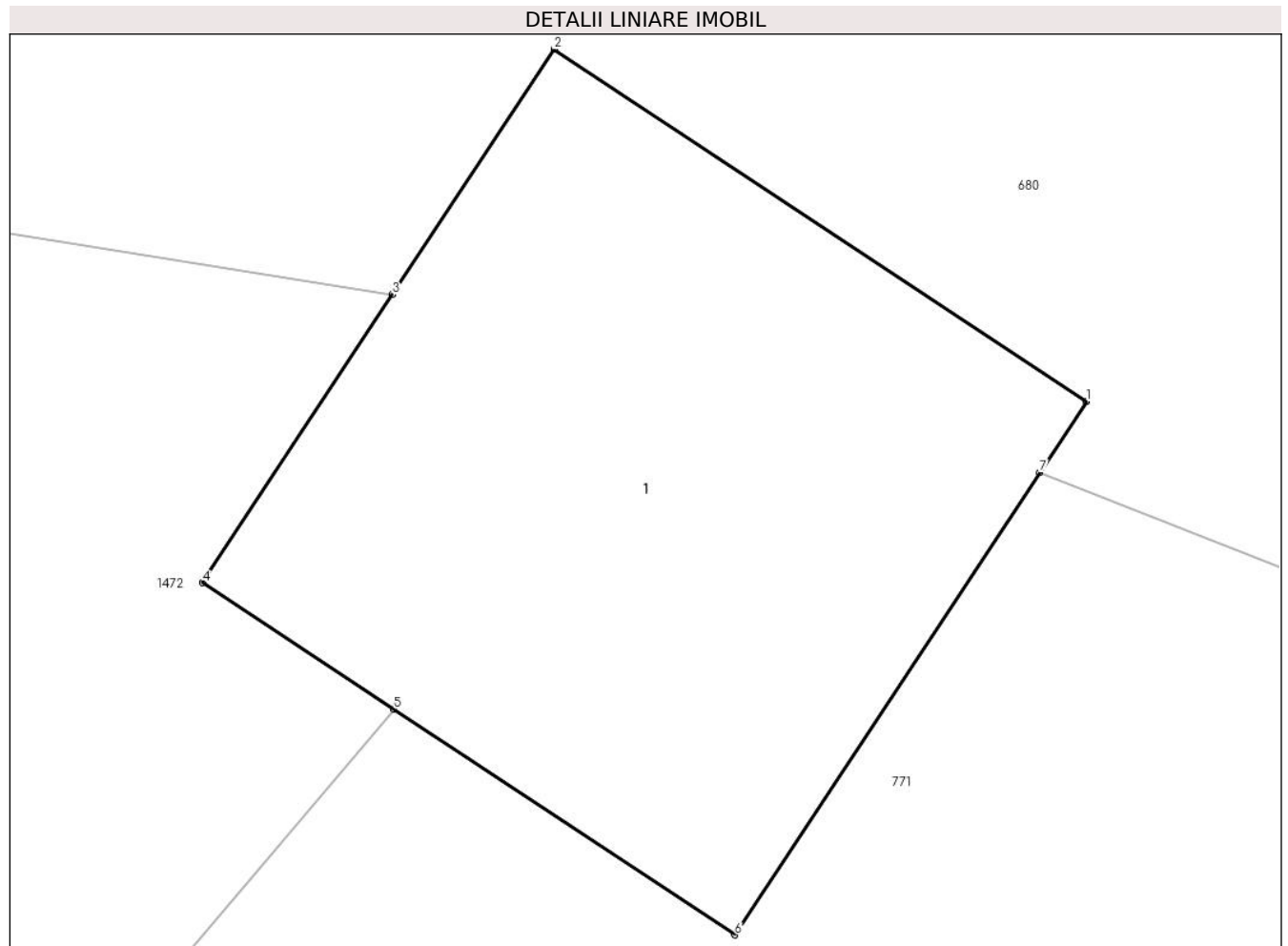
C. Partea III. SARCINI .

Inscrieri privind dezmembramintele dreptului de proprietate, drepturi reale de garanție și sarcini	Referințe
NU SUNT	

Teren

Nr cadastral	Suprafața (mp)*	Observații / Referințe
	1	

* Suprafața este determinată în planul de proiecție Stereo 70.



Date referitoare la teren

Crt	Categorie folosință	Intra vilan	Suprafața (mp)	Tarla	Parcelă	Nr. topo	Observații / Referințe
1	curți constructii	DA	1	56	-	-	

Date referitoare la construcții

Crt	Număr	Destinație construcție	Supraf. (mp)	Situație juridică	Observații / Referințe
A1.1		construcții industriale și edilitare	1	Cu acte	Nr. niveluri:1; S. construita la sol:1 mp;

Lungime Segmente

1) Valorile lungimilor segmentelor sunt obținute din proiecție în plan.

Punct început	X / Y	Punct sfârșit	X / Y	Lungime segment (** (m)
1	550.328,172 403.525,325	2	550.327,338 403.525,876	1.0
2	550.327,338 403.525,876	3	550.327,084 403.525,492	0.46
3	550.327,084 403.525,492	4	550.326,787 403.525,041	0.54

Punct început	X / Y	Punct sfârşit	X / Y	Lungime segment (** (m)
4	550.326,787 403.525,041	5	550.327,087 403.524,843	0.359
5	550.327,087 403.524,843	6	550.327,621 403.524,49	0.64
6	550.327,621 403.524,49	7	550.328,099 403.525,214	0.868
7	550.328,099 403.525,214	1	550.328,172 403.525,325	0.133

** Lungimile segmentelor sunt determinate în planul de proiecție Stereo 70 și sunt rotunjite la 1 milimetru.

*** Distanța dintre puncte este formată din segmente cumulate ce sunt mai mici decât valoarea 1 milimetru.

**DATE DESPRE IMOBILUL NR. 2646**

Oficiul de Cadastru și Publicitate Imobiliară PRAHOVA
Biroul de Cadastru și Publicitate Imobiliară Câmpina

A. Partea I. Descrierea imobilului

TEREN Intravilan

Adresa: Loc. Plaiu, Jud. Prahova

Nr. Crt	Nr cadastral Nr. topografic	Suprafața* (mp)	Observații / Referințe
A1		665	Sector cadastral:11 Teren imprejmuit;

Construcții

Crt	Nr cadastral Nr. topografic	Adresa	Observații / Referințe
A1.1		Loc. Plaiu, Jud. Prahova	Nr. niveluri:1; S. construita la sol:19 mp;

B. Partea II. Proprietari și acte

Inscrieri privitoare la dreptul de proprietate și alte drepturi reale		Referințe
/		
Act Notarial nr. 1160, din 18/02/1992 emis de NOTARIATUL DE STAT LOCAL CAMPINA;		
B1	Intabulare, drept de PROPRIETATE, dobandit prin Conventie, cota actuala 1/1, cota initiala 1/1 1) SFETCOVICI EUGEN 2) SFETCOVICI NICOLETA	A1
Act Normativ nr. LEGEA 7, din 13/03/1996 emis de PARLAMENTUL ROMANIEI (Adeverinta 1878/ 18.03.2024 act administrativ emis de Primaria Provita de Sus);		
B2	Intabulare, drept de PROPRIETATE, dobandit prin Lege, cota actuala 1/1, cota initiala 1/1 1) SFETCOVICI EUGEN 2) SFETCOVICI NICOLETA	A1.1

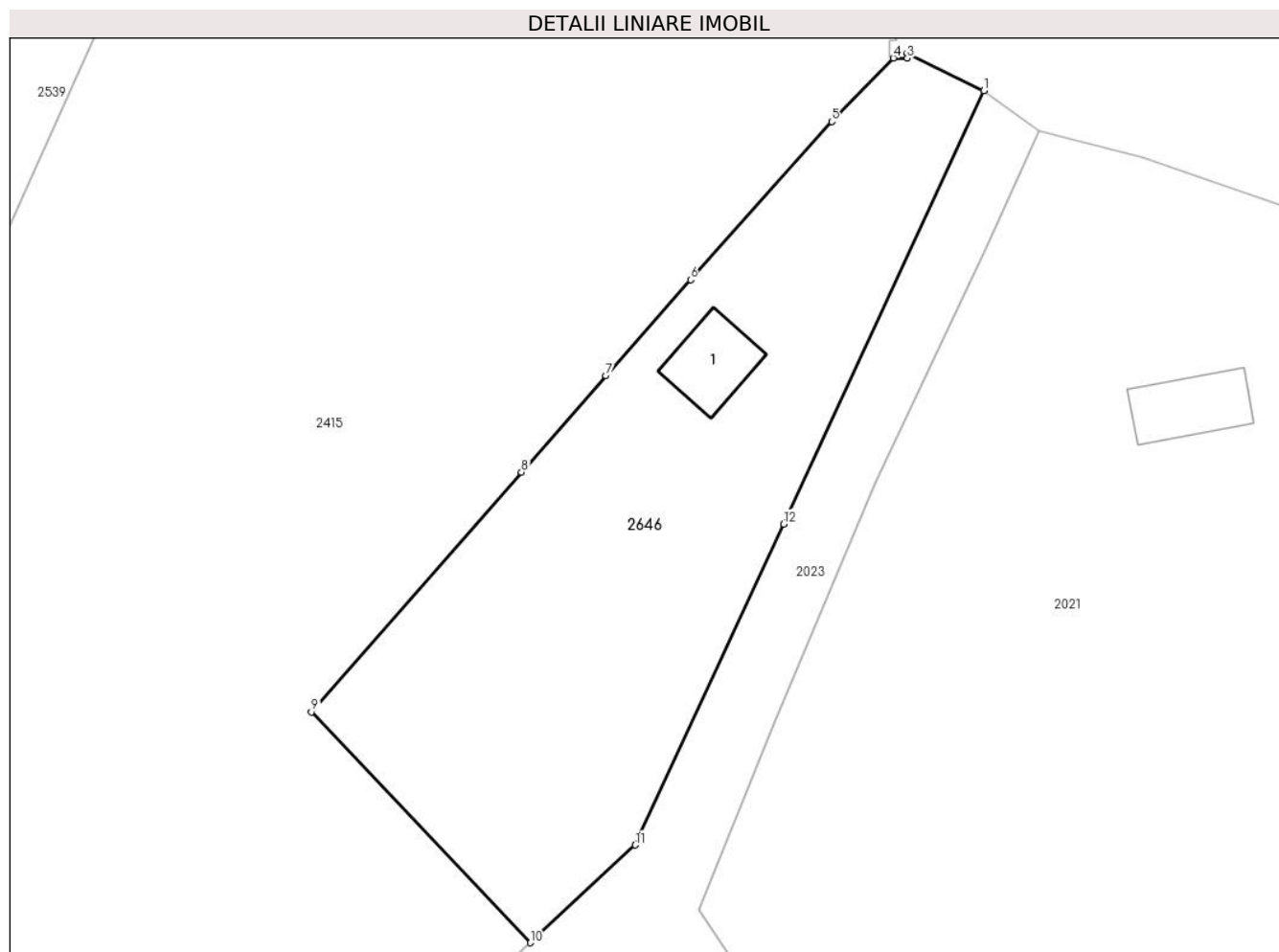
C. Partea III. SARCINI .

Inscrieri privind dezmembramintele dreptului de proprietate, drepturi reale de garanție și sarcini	Referințe
NU SUNT	

Teren

Nr cadastral	Suprafața (mp)*	Observații / Referințe
	665	

* Suprafața este determinată în planul de proiecție Stereo 70.



Date referitoare la teren

Crt	Categorie folosință	Intravilan	Suprafața (mp)	Tarla	Parcelă	Nr. topo	Observații / Referințe
1	curti constructii	DA	233	38	1298	-	
2	livada	DA	432	38	1298	-	

Date referitoare la construcții

Crt	Număr	Destinație construcție	Supraf. (mp)	Situație juridică	Observații / Referințe
A1.1		construcții de locuințe	19	Cu acte	Nr. niveluri:1; S. construita la sol:19 mp;

Lungime Segmente

1) Valorile lungimilor segmentelor sunt obținute din proiecție în plan.

Punct început	X / Y	Punct sfârșit	X / Y	Lungime segment (** (m)
1	548.500,788 404.097,444	2	548.496,479 404.099,55	4.796
2	548.496,479 404.099,55	3	548.496,474 404.099,269	0.281
3	548.496,474 404.099,269	4	548.495,687 404.099,285	0.787

Punct început	X / Y	Punct sfârşit	X / Y	Lungime segment (** (m)
4	548.495,687 404.099,285	5	548.492,213 404.095,699	4.993
5	548.492,213 404.095,699	6	548.484,261 404.086,801	11.934
6	548.484,261 404.086,801	7	548.479,5 404.081,388	7.209
7	548.479,5 404.081,388	8	548.474,739 404.075,974	7.21
8	548.474,739 404.075,974	9	548.462,908 404.062,477	17.948
9	548.462,908 404.062,477	10	548.475,247 404.049,487	17.916
10	548.475,247 404.049,487	11	548.481,143 404.054,985	8.062
11	548.481,143 404.054,985	12	548.489,502 404.073,05	19.905
12	548.489,502 404.073,05	1	548.500,788 404.097,444	26.878

** Lungimile segmentelor sunt determinate în planul de proiecție Stereo 70 și sunt rotunjite la 1 milimetru.

*** Distanța dintre puncte este formată din segmente cumulate ce sunt mai mici decât valoarea 1 milimetru.



DATE DESPRE IMOBILUL NR. 2650

Oficiul de Cadastru și Publicitate Imobiliară PRAHOVA
Biroul de Cadastru și Publicitate Imobiliară Câmpina

A. Partea I. Descrierea imobilului

TEREN Intravilan

Adresa: Loc. Provita De Sus, Jud. Prahova

Nr. Crt	Nr cadastral Nr. topografic	Suprafața* (mp)	Observații / Referințe
A1		4	Sector cadastral:24 Teren neimprijmit;

Construcții

Crt	Nr cadastral Nr. topografic	Adresa	Observații / Referințe
A1.1		Loc. Provita De Sus, Jud. Prahova	Nr. niveluri:1; S. construita la sol:4 mp;

B. Partea II. Proprietari și acte

Inscrieri privitoare la dreptul de proprietate și alte drepturi reale		Referințe
/		
Act Normativ nr. 123, din 10/07/2012 emis de PARLAMENTUL ROMANIEI;		
B1	Intabulare, drept de PROPRIETATE, dobandit prin Lege, cota actuala 1/1, cota initiala 1/1 1) STATUL ROMAN , CIF:9999999999999 <i>OBSERVATII: Domeniu public</i>	A1
Act Normativ nr. 980, din 16/12/2015 emis de GUVERNUL ROMANIEI;		
B2	Intabulare, drept de ADMINISTRARE, dobandit prin Lege, cota actuala 1/1, cota initiala 1/1 1) MINISTERUL ECONOMIEI, ENERGIEI SI MEDIULUI DE AFACERI , CIF:9999999999999	A1
Act Administrativ nr. 9, din 07/10/2005 emis de Ministerul Economiei si Comertului ((act aditional nr. 1/10.06.2008 emis de MINISTERUL ECONOMIEI SI FINANTELOR, act aditional nr. 2/18.06.2015 emis de MINISTERUL ENERGIEI, INTEPRINDERILOR MICI SI MIJLOCII SI MEDIULUI DE AFACERI, act aditional nr. 3/10.02.2016 emis de MINISTERUL ENERGIEI, act aditional nr. 4/02.03.2017 emis de MINISTERUL ENERGIEI, act aditional nr. 5/2020, act aditional nr. 6/30.10.2020, Certificat de Inregistrare a Societatii „ DISTRIBUTIE ENERGIE ELECTRICA „ SA emis de ORC Cluj la data de 27.02.2002, H.G.R. nr. 1342/2001 privind reorganizarea Societatii Comerciale de Distributie si Furnizare a Energiei Electrice „Electrica,, SA, Protocol 6045/12.04.2002 incheiat intre Societatea Comerciala de Distributie si Furnizare a Energiei Electrice „Electrica,, SA si Societatea Comerciala Filiala de distributie si Furnizare a Energiei Electrice „Electrica Muntenia Nord,, SA, incheiere de indreptare eroare materiala civila emisa de Tribunalul Comercial Cluj la data de 26.11.2020, Certificat de Inregistrare mentiuni nr. 128194/15.12.2020 emis de ORC Cluj, Certificat de Inregistrare a Societatii „DISTRIBUTIE ENERGIE ELECTRICA SA,, emis de ORC Cluj la data de 31.12.2020, Certificat de Inregistrare mentiuni nr. 802/07.02.2021 emis de ORC Cluj, Certificat de Inregistrare a SUCURSALEI DE DISTRIBUTIE A ENERGIEI ELECTRICE PLOIESTI, emis de ORC Prahova la data de 28.03.2002, Certificat de radiere a Societatii de Distributie a Energiei Electrice Muntenia Nord SA nr. 83302 din 31.12.2020).);		
B3	Intabulare, drept de CONCESIUNE, dobandit prin Lege, cota actuala 1/1, cota initiala 1/1 1) DISTRIBUTIE ENERGIE ELECTRICA ROMANIA SA , CIF:14476722, prin Sucursala de Distributie a Energiei Electrice Prahova <i>OBSERVATII: prin Sucursala de Distributie a Energiei Electrice Prahova</i>	A1
Act Normativ nr. 1342, din 27/12/2001 emis de GUVERNUL ROMANIEI ((Protocol 6045/12.04.2022));		
B4	Intabulare, drept de PROPRIETATE, dobandit prin Lege, cota actuala 1/1, cota initiala 1/1 1) DISTRIBUTIE ENERGIE ELECTRICA ROMANIA SA , CIF:14476722, prin Sucursala de Distributie a Energiei Electrice Prahova <i>OBSERVATII: prin Sucursala de Distributie a Energiei Electrice Prahova</i>	A1.1

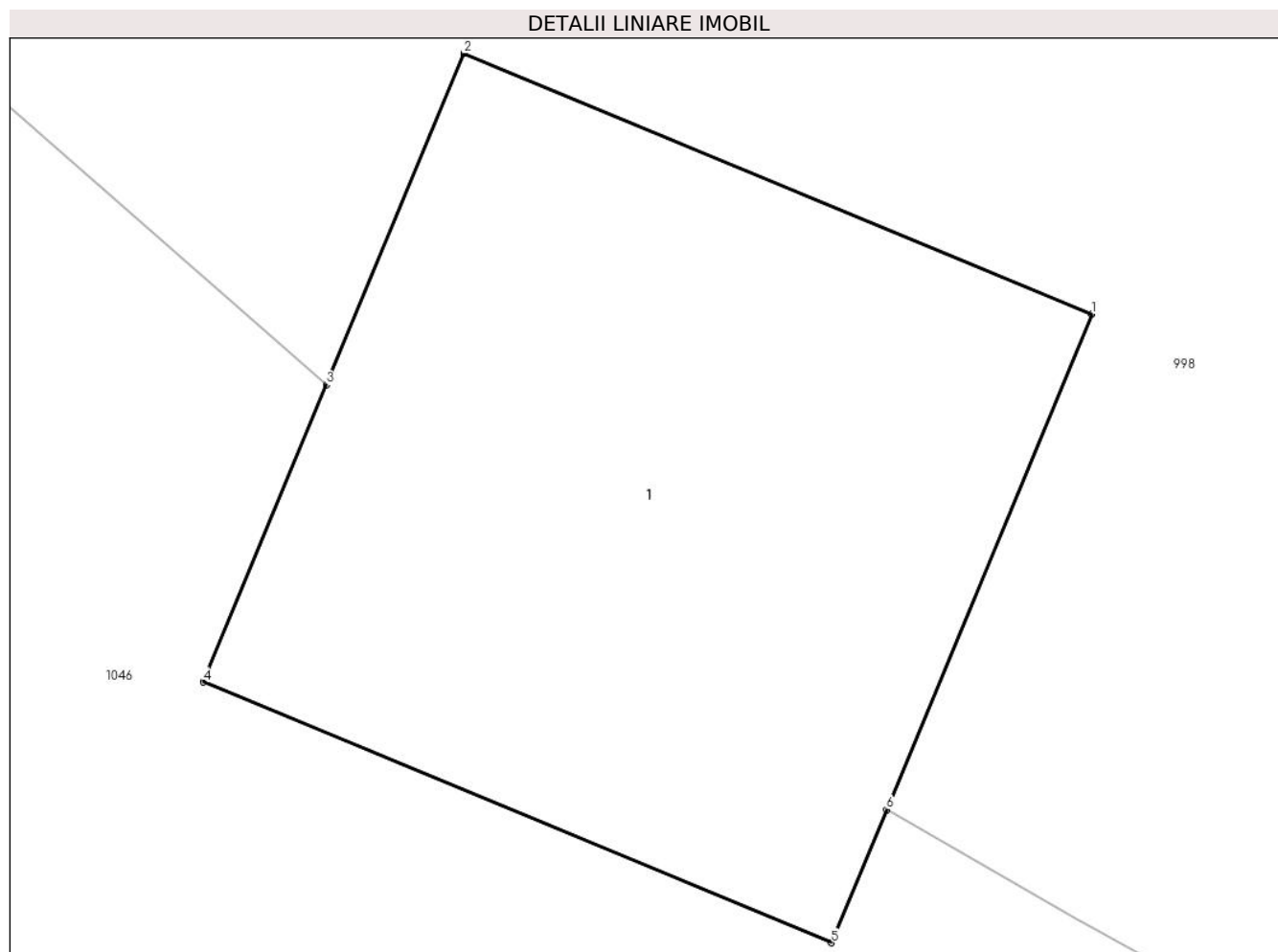
C. Partea III. SARCINI .

Inscrieri privind dezmembramintele dreptului de proprietate, drepturi reale de garanție și sarcini	Referințe
NU SUNT	

Teren

Nr cadastral	Suprafața (mp)*	Observații / Referințe
	4	

* Suprafața este determinată în planul de proiecție Stereo 70.



Date referitoare la teren

Crt	Categorie folosință	Intra vilan	Suprafața (mp)	Tarla	Parcelă	Nr. topo	Observații / Referințe
1	curti constructii	DA	4	61	-	-	

Date referitoare la construcții

Crt	Număr	Destinație construcție	Supraf. (mp)	Situație juridică	Observații / Referințe
A1.1		construcții industriale și edilitare	4	Cu acte	Nr. niveluri:1; S. construita la sol:4 mp;

Lungime Segmente

1) Valorile lungimilor segmentelor sunt obținute din proiecție în plan.

Punct început	X / Y	Punct sfârșit	X / Y	Lungime segment (** (m)
1	550.484,961 402.709,135	2	550.483,114 402.709,901	2.0
2	550.483,114 402.709,901	3	550.482,71 402.708,927	1.054
3	550.482,71 402.708,927	4	550.482,348 402.708,054	0.945

Punct început	X / Y	Punct sfârșit	X / Y	Lungime segment (** (m)
4	550.482,348 402.708,054	5	550.484,195 402.707,288	2.0
5	550.484,195 402.707,288	6	550.484,357 402.707,679	0.423
6	550.484,357 402.707,679	1	550.484,961 402.709,135	1.576

** Lungimile segmentelor sunt determinate în planul de proiecție Stereo 70 și sunt rotunjite la 1 milimetru.

*** Distanța dintre puncte este formată din segmente cumulate ce sunt mai mici decât valoarea 1 milimetru.

**DATE DESPRE IMOBILUL NR. 2651**

Oficiul de Cadastru și Publicitate Imobiliară PRAHOVA
Biroul de Cadastru și Publicitate Imobiliară Câmpina

A. Partea I. Descrierea imobilului

TEREN Extravilan

Adresa: Jud. Prahova

Nr. Crt	Nr cadastral Nr. topografic	Suprafața* (mp)	Observații / Referințe
A1		3.390	Sector cadastral:4 Teren neimprejmuit; Imobil traversat de limita UAT Breaza

B. Partea II. Proprietari și acte

Inscrieri privitoare la dreptul de proprietate și alte drepturi reale		Referințe
/		
Act Administrativ nr. HCL 1, din 30/01/2015 emis de COMUNA PROVITA DE SUS;		
B1	Intabulare, drept de PROPRIETATE, dobandit prin Lege, cota actuala 1/1, cota initiala 1/1 1) COMUNA PROVITA DE SUS, CIF:2845362, DOMENIUL PUBLIC	A1

C. Partea III. SARCINI .

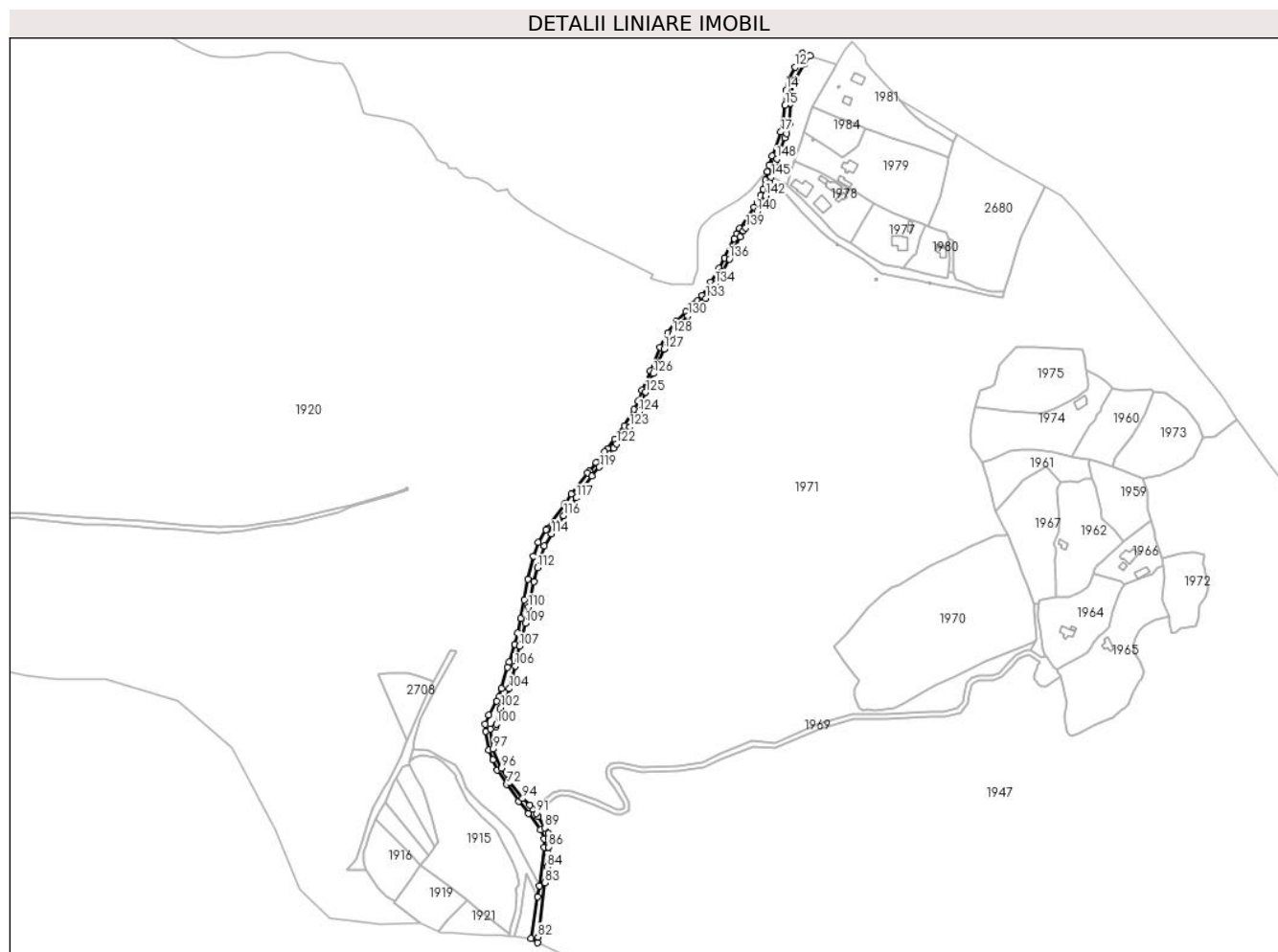
Inscrieri privind dezmembramintele dreptului de proprietate, drepturi reale de garanție și sarcini	Referințe
NU SUNT	

Anexa Nr. 1 La Partea I

Teren

Nr cadastral	Suprafața (mp)*	Observații / Referințe
	3.390	Imobil traversat de limita UAT Breaza

* Suprafața este determinată în planul de proiecție Stereo 70.



Date referitoare la teren

Crt	Categorie folosință	Intravilan	Suprafața (mp)	Tarla	Parcelă	Nr. topo	Observații / Referințe
1	drum	NU	2.937	1	-	-	
2	drum	NU	216	1	-	-	
3	drum	NU	237	1	-	-	

Lungime Segmente

1) Valorile lungimilor segmentelor sunt obținute din proiecție în plan.

Punct început	X / Y	Punct sfârșit	X / Y	Lungime segment	Punct început	X / Y	Punct sfârșit	X / Y	Lungime segment	Punct început	X / Y	Punct sfârșit	X / Y	Lungime segment
1	549.485,387 407.445,635	2	549.486,67 407.448,994	3.596	2	549.486,67 407.448,994	3	549.489,366 407.457,011	8.458	3	549.489,366 407.457,011	4	549.489,601 407.472,723	15.714
4	549.489,601 407.472,723	5	549.490,286 407.476,382	3.723	5	549.490,286 407.476,382	6	549.492,052 407.487,509	11.266	6	549.492,052 407.487,509	7	549.494,033 407.492,163	5.058
7	549.494,033 407.492,163	8	549.500,886 407.504,199	13.85	8	549.500,886 407.504,199	9	549.505,428 407.511,213	8.356	9	549.505,428 407.511,213	10	549.499,449 407.513,071	6.261
10	549.499,449 407.513,071	11	549.498,146 407.509,824	3.499	11	549.498,146 407.509,824	12	549.493,759 407.501,985	8.983	12	549.493,759 407.501,985	13	549.488,102 407.491,877	11.583

Punct început	X / Y	Punct sfârșit	X / Y	Lungime segment	Punct început	X / Y	Punct sfârșit	X / Y	Lungime segment	Punct început	X / Y	Punct sfârșit	X / Y	Lungime segment
112	549.287,601 407.102,124	113	549.293,184 407.119,713	18.454	113	549.293,184 407.119,713	114	549.298,957 407.129,173	11.082	114	549.298,957 407.129,173	115	549.303,605 407.136,969	9.076
115	549.303,605 407.136,969	116	549.308,662 407.143,695	8.415	116	549.308,662 407.143,695	117	549.318,72 407.157,845	17.36	117	549.318,72 407.157,845	118	549.331,215 407.175,254	21.429
118	549.331,215 407.175,254	119	549.337,088 407.182,507	9.333	119	549.337,088 407.182,507	120	549.344,877 407.192,593	12.743	120	549.344,877 407.192,593	121	549.348,667 407.197,435	6.149
121	549.348,667 407.197,435	122	549.350,807 407.201,134	4.273	122	549.350,807 407.201,134	123	549.361,632 407.214,514	17.211	123	549.361,632 407.214,514	124	549.368,65 407.226,767	14.12
124	549.368,65 407.226,767	125	549.374,04 407.242,302	16.443	125	549.374,04 407.242,302	126	549.380,273 407.257,226	16.173	126	549.380,273 407.257,226	127	549.388,797 407.276,819	21.367
127	549.388,797 407.276,819	128	549.395,561 407.288,814	13.771	128	549.395,561 407.288,814	129	549.400,711 407.295,916	8.773	129	549.400,711 407.295,916	130	549.407,778 407.303,165	10.124
130	549.407,778 407.303,165	131	549.413,651 407.309,06	8.321	131	549.413,651 407.309,06	132	549.418,997 407.313,625	7.03	132	549.418,997 407.313,625	133	549.422,102 407.317,341	4.842
133	549.422,102 407.317,341	134	549.429,709 407.328,848	13.794	134	549.429,709 407.328,848	135	549.435,651 407.339,059	11.814	135	549.435,651 407.339,059	136	549.440,901 407.348,708	10.985
136	549.440,901 407.348,708	137	549.449,747 407.366,554	19.918	137	549.449,747 407.366,554	138	549.452,303 407.371,209	5.311	138	549.452,303 407.371,209	139	549.454,076 407.373,725	3.078
139	549.454,076 407.373,725	140	549.463,085 407.386,682	15.781	140	549.463,085 407.386,682	141	549.466,411 407.392,799	6.963	141	549.466,411 407.392,799	142	549.469,94 407.399,305	7.401
142	549.469,94 407.399,305	143	549.471,916 407.404,902	5.936	143	549.471,916 407.404,902	144	549.473,171 407.409,566	4.83	144	549.473,171 407.409,566	145	549.474,426 407.414,229	4.829
145	549.474,426 407.414,229	146	549.476,283 407.421,365	7.374	146	549.476,283 407.421,365	147	549.477,888 407.425,834	4.748	147	549.477,888 407.425,834	148	549.478,879 407.428,591	2.93
148	549.478,879 407.428,591	1	549.485,387 407.445,635	18.244										

** Lungimile segmentelor sunt determinate în planul de proiecție Stereo 70 și sunt rotunjite la 1 milimetru.

*** Distanța dintre puncte este formată din segmente cumulate ce sunt mai mici decât valoarea 1 milimetru.



DATE DESPRE IMOBILUL NR. 2652

Oficiul de Cadastru și Publicitate Imobiliară PRAHOVA
Biroul de Cadastru și Publicitate Imobiliară Câmpina

A. Partea I. Descrierea imobilului

TEREN Intravilan

Adresa: Loc. Provita De Sus, Jud. Prahova

Nr. Crt	Nr cadastral Nr. topografic	Suprafața* (mp)	Observații / Referințe
A1		1	Sector cadastral:17 Teren neimpregmuit;

Construcții

Crt	Nr cadastral Nr. topografic	Adresa	Observații / Referințe
A1.1		Loc. Provita De Sus, Jud. Prahova	Nr. niveluri:1; S. construita la sol:1 mp;

B. Partea II. Proprietari și acte

Inscrieri privitoare la dreptul de proprietate și alte drepturi reale		Referințe
/		
Act Normativ nr. 123, din 10/07/2012 emis de PARLAMENTUL ROMANIEI;		
B1	Intabulare, drept de PROPRIETATE, dobandit prin Lege, cota actuala 1/1, cota initiala 1/1 1) STATUL ROMAN , CIF:99999999999999 <i>OBSERVATII: Domeniu public</i>	A1
Act Normativ nr. 980, din 16/12/2015 emis de GUVERNUL ROMANIEI;		
B2	Intabulare, drept de ADMINISTRARE, dobandit prin Lege, cota actuala 1/1, cota initiala 1/1 1) MINISTERUL ECONOMIEI, ENERGIEI SI MEDIULUI DE AFACERI , CIF:99999999999999	A1
Act Administrativ nr. 9, din 07/10/2005 emis de Ministerul Economiei si Comertului ((act aditional nr. 1/10.06.2008 emis de MINISTERUL ECONOMIEI SI FINANTELOR, act aditional nr. 2/18.06.2015 emis de MINISTERUL ENERGIEI, INTEPRINDERILOR MICI SI MIJLOCII SI MEDIULUI DE AFACERI, act aditional nr. 3/10.02.2016 emis de MINISTERUL ENERGIEI, act aditional nr. 4/02.03.2017 emis de MINISTERUL ENERGIEI, act aditional nr. 5/2020, act aditional nr. 6/30.10.2020, Certificat de Inregistrare a Societatii ,, DISTRIBUTIE ENERGIE ELECTRICA ,, SA emis de ORC Cluj la data de 27.02.2002, H.G.R. nr. 1342/2001 privind reorganizarea Societatii Comerciale de Distributie si Furnizare a Energiei Electrice ,,Electrica,, SA, Protocol 6045/12.04.2002 incheiat intre Societatea Comerciala de Distributie si Furnizare a Energiei Electrice ,,Electrica,, SA si Societatea Comerciala Filiala de distributie si Furnizare a Energiei Electrice ,,Electrica Muntenia Nord,, SA, incheiere de indreptare eroare materiala civila emisa de Tribunalul Comercial Cluj la data de 26.11.2020, Certificat de Inregistrare mentiuni nr. 128194/15.12.2020 emis de ORC Cluj, Certificat de Inregistrare a Societatii ,,DISTRIBUTIE ENERGIE ELECTRICA SA,, emis de ORC Cluj la data de 31.12.2020, Certificat de Inregistrare mentiuni nr. 802/07.02.2021 emis de ORC Cluj, Certificat de Inregistrare a SUCURSALEI DE DISTRIBUTIE A ENERGIEI ELECTRICE PLOIESTI, emis de ORC Prahova la data de 28.03.2002, Certificat de radiere a Societatii de Distributie a Energiei Electrice Muntenia Nord SA nr. 83302 din 31.12.2020).);		
B3	Intabulare, drept de CONCESIUNE, dobandit prin Lege, cota actuala 1/1, cota initiala 1/1 1) DISTRIBUTIE ENERGIE ELECTRICA ROMANIA SA , CIF:14476722, prin Sucursala de Distributie a Energiei Electrice Prahova <i>OBSERVATII: prin Sucursala de Distributie a Energiei Electrice Prahova</i>	A1
Act Normativ nr. 1342, din 27/12/2001 emis de GUVERNUL ROMANIEI ((Protocol 6045/12.04.2022));		
B4	Intabulare, drept de PROPRIETATE, dobandit prin Lege, cota actuala 1/1, cota initiala 1/1 1) DISTRIBUTIE ENERGIE ELECTRICA ROMANIA SA , CIF:14476722, prin Sucursala de Distributie a Energiei Electrice Prahova <i>OBSERVATII: prin Sucursala de Distributie a Energiei Electrice Prahova</i>	A1.1


C. Partea III. SARCINI .

Inscrieri privind dezmembramintele dreptului de proprietate, drepturi reale de garanție și sarcini	Referințe
NU SUNT	

Teren

Nr cadastral	Suprafața (mp)*	Observații / Referințe
	1	

* Suprafața este determinată în planul de proiecție Stereo 70.



Date referitoare la teren

Crt	Categorie folosință	Intra vilan	Suprafața (mp)	Tarla	Parcelă	Nr. topo	Observații / Referințe
1	curti constructii	DA	1	12	-	-	

Date referitoare la construcții

Crt	Număr	Destinație construcție	Supraf. (mp)	Situație juridică	Observații / Referințe
A1.1		construcții industriale și edilitare	1	Cu acte	Nr. niveluri:1; S. construita la sol:1 mp;

Lungime Segmente

1) Valorile lungimilor segmentelor sunt obținute din proiecție în plan.

Punct început	X / Y	Punct sfârșit	X / Y	Lungime segment (** (m))
1	550.033,51 404.225,368	2	550.032,511 404.225,418	1.0
2	550.032,511 404.225,418	3	550.032,462 404.224,419	1.0
3	550.032,462 404.224,419	4	550.033,46 404.224,37	0.999

Punct început	X / Y	Punct sfârşit	X / Y	Lungime segment (** (m)
4	550.033,46 404.224,37	1	550.033,51 404.225,368	0.999

** Lungimile segmentelor sunt determinate în planul de proiecţie Stereo 70 şi sunt rotunjite la 1 milimetru.

*** Distanţa dintre puncte este formată din segmente cumulate ce sunt mai mici decât valoarea 1 milimetru.



DATE DESPRE IMOBILUL NR. 2653

Oficiul de Cadastru și Publicitate Imobiliară PRAHOVA
Biroul de Cadastru și Publicitate Imobiliară Câmpina

A. Partea I. Descrierea imobilului

TEREN Intravilan

Adresa: Loc. Provita De Sus, Jud. Prahova

Nr. Crt	Nr cadastral Nr. topografic	Suprafața* (mp)	Observații / Referințe
A1		1	Sector cadastral:17 Teren neimpregmuit;

Construcții

Crt	Nr cadastral Nr. topografic	Adresa	Observații / Referințe
A1.1		Loc. Provita De Sus, Jud. Prahova	Nr. niveluri:1; S. construita la sol:1 mp;

B. Partea II. Proprietari și acte

Inscrieri privitoare la dreptul de proprietate și alte drepturi reale		Referințe
/		
Act Normativ nr. 123, din 10/07/2012 emis de PARLAMENTUL ROMANIEI;		
B1	Intabulare, drept de PROPRIETATE, dobandit prin Lege, cota actuala 1/1, cota initiala 1/1 1) STATUL ROMAN , CIF:9999999999999 <i>OBSERVATII: Domeniu public</i>	A1
Act Normativ nr. 980, din 16/12/2015 emis de GUVERNUL ROMANIEI;		
B2	Intabulare, drept de ADMINISTRARE, dobandit prin Lege, cota actuala 1/1, cota initiala 1/1 1) MINISTERUL ECONOMIEI, ENERGIEI SI MEDIULUI DE AFACERI , CIF:9999999999999	A1
Act Administrativ nr. 9, din 07/10/2005 emis de Ministerul Economiei si Comertului ((act aditional nr. 1/10.06.2008 emis de MINISTERUL ECONOMIEI SI FINANTELOR, act aditional nr. 2/18.06.2015 emis de MINISTERUL ENERGIEI, INTEPRINDERILOR MICI SI MIJLOCII SI MEDIULUI DE AFACERI, act aditional nr. 3/10.02.2016 emis de MINISTERUL ENERGIEI, act aditional nr. 4/02.03.2017 emis de MINISTERUL ENERGIEI, act aditional nr. 5/2020, act aditional nr. 6/30.10.2020, Certificat de Inregistrare a Societatii „ DISTRIBUTIE ENERGIE ELECTRICA „ SA emis de ORC Cluj la data de 27.02.2002, H.G.R. nr. 1342/2001 privind reorganizarea Societatii Comerciale de Distributie si Furnizare a Energiei Electrice „Electrica,, SA, Protocol 6045/12.04.2002 incheiat intre Societatea Comerciala de Distributie si Furnizare a Energiei Electrice „Electrica,, SA si Societatea Comerciala Filiala de distributie si Furnizare a Energiei Electrice „Electrica Muntenia Nord,, SA, incheiere de indreptare eroare materiala civila emisa de Tribunalul Comercial Cluj la data de 26.11.2020, Certificat de Inregistrare mentiuni nr. 128194/15.12.2020 emis de ORC Cluj, Certificat de Inregistrare a Societatii „DISTRIBUTIE ENERGIE ELECTRICA SA,, emis de ORC Cluj la data de 31.12.2020, Certificat de Inregistrare mentiuni nr. 802/07.02.2021 emis de ORC Cluj, Certificat de Inregistrare a SUCURSALEI DE DISTRIBUTIE A ENERGIEI ELECTRICE PLOIESTI, emis de ORC Prahova la data de 28.03.2002, Certificat de radiere a Societatii de Distributie a Energiei Electrice Muntenia Nord SA nr. 83302 din 31.12.2020).);		
B3	Intabulare, drept de CONCESIUNE, dobandit prin Lege, cota actuala 1/1, cota initiala 1/1 1) DISTRIBUTIE ENERGIE ELECTRICA ROMANIA SA , CIF:14476722, prin Sucursala de Distributie a Energiei Electrice Prahova <i>OBSERVATII: prin Sucursala de Distributie a Energiei Electrice Prahova</i>	A1
Act Normativ nr. 1342, din 27/12/2001 emis de GUVERNUL ROMANIEI ((Protocol 6045/12.04.2022));		
B4	Intabulare, drept de PROPRIETATE, dobandit prin Lege, cota actuala 1/1, cota initiala 1/1 1) DISTRIBUTIE ENERGIE ELECTRICA ROMANIA SA , CIF:14476722, prin Sucursala de Distributie a Energiei Electrice Prahova <i>OBSERVATII: prin Sucursala de Distributie a Energiei Electrice Prahova</i>	A1.1


C. Partea III. SARCINI .

Inscrieri privind dezmembramintele dreptului de proprietate, drepturi reale de garanție și sarcini	Referințe
NU SUNT	

Teren

Nr cadastral	Suprafața (mp)*	Observații / Referințe
	1	

* Suprafața este determinată în planul de proiecție Stereo 70.



Date referitoare la teren

Crt	Categorie folosință	Intra vilan	Suprafața (mp)	Tarla	Parcelă	Nr. topo	Observații / Referințe
1	curți constructii	DA	1	12	-	-	

Date referitoare la construcții

Crt	Număr	Destinație construcție	Supraf. (mp)	Situație juridică	Observații / Referințe
A1.1		construcții industriale și edilitare	1	Cu acte	Nr. niveluri:1; S. construita la sol:1 mp;

Lungime Segmente

1) Valorile lungimilor segmentelor sunt obținute din proiecție în plan.

Punct început	X / Y	Punct sfârșit	X / Y	Lungime segment (** (m)
1	550.053,905 404.162,424	2	550.052,906 404.162,473	1.0
2	550.052,906 404.162,473	3	550.052,856 404.161,475	0.999
3	550.052,856 404.161,475	4	550.053,855 404.161,425	1.0

Punct început	X / Y	Punct sfârşit	X / Y	Lungime segment (** (m)
4	550.053,855 404.161,425	1	550.053,905 404.162,424	1.0

** Lungimile segmentelor sunt determinate în planul de proiecție Stereo 70 și sunt rotunjite la 1 milimetru.

*** Distanța dintre puncte este formată din segmente cumulate ce sunt mai mici decât valoarea 1 milimetru.



DATE DESPRE IMOBILUL NR. 2654

Oficiul de Cadastru și Publicitate Imobiliară PRAHOVA
Biroul de Cadastru și Publicitate Imobiliară Câmpina

A. Partea I. Descrierea imobilului

TEREN Intravilan

Adresa: Loc. Provita De Sus, Jud. Prahova

Nr. Crt	Nr cadastral Nr. topografic	Suprafața* (mp)	Observații / Referințe
A1		1	Sector cadastral:17 Teren neimprijmit;

Construcții

Crt	Nr cadastral Nr. topografic	Adresa	Observații / Referințe
A1.1		Loc. Provita De Sus, Jud. Prahova	Nr. niveluri:1; S. construita la sol:1 mp;

B. Partea II. Proprietari și acte

Inscrieri privitoare la dreptul de proprietate și alte drepturi reale		Referințe
/		
Act Normativ nr. 123, din 10/07/2012 emis de PARLAMENTUL ROMANIEI;		
B1	Intabulare, drept de PROPRIETATE, dobandit prin Lege, cota actuala 1/1, cota initiala 1/1 1) STATUL ROMAN , CIF:99999999999999 <i>OBSERVATII: Domeniu public</i>	A1
Act Normativ nr. 980, din 16/12/2015 emis de GUVERNUL ROMANIEI;		
B2	Intabulare, drept de ADMINISTRARE, dobandit prin Lege, cota actuala 1/1, cota initiala 1/1 1) MINISTERUL ECONOMIEI, ENERGIEI SI MEDIULUI DE AFACERI , CIF:99999999999999	A1
Act Administrativ nr. 9, din 07/10/2005 emis de Ministerul Economiei si Comertului ((act aditional nr. 1/10.06.2008 emis de MINISTERUL ECONOMIEI SI FINANTELOR, act aditional nr. 2/18.06.2015 emis de MINISTERUL ENERGIEI, INTEPRINDERILOR MICI SI MIJLOCII SI MEDIULUI DE AFACERI, act aditional nr. 3/10.02.2016 emis de MINISTERUL ENERGIEI, act aditional nr. 4/02.03.2017 emis de MINISTERUL ENERGIEI, act aditional nr. 5/2020, act aditional nr. 6/30.10.2020, Certificat de Inregistrare a Societatii „, DISTRIBUTIE ENERGIE ELECTRICA „, SA emis de ORC Cluj la data de 27.02.2002, H.G.R. nr. 1342/2001 privind reorganizarea Societatii Comerciale de Distributie si Furnizare a Energiei Electrice „,Electrica,, SA, Protocol 6045/12.04.2002 incheiat intre Societatea Comerciala de Distributie si Furnizare a Energiei Electrice „,Electrica,, SA si Societatea Comerciala Filiala de distributie si Furnizare a Energiei Electrice „,Electrica Muntenia Nord,, SA, incheiere de indreptare eroare materiala civila emisa de Tribunalul Comercial Cluj la data de 26.11.2020, Certificat de Inregistrare mentiuni nr. 128194/15.12.2020 emis de ORC Cluj, Certificat de Inregistrare a Societatii „,DISTRIBUTIE ENERGIE ELECTRICA SA,, emis de ORC Cluj la data de 31.12.2020, Certificat de Inregistrare mentiuni nr. 802/07.02.2021 emis de ORC Cluj, Certificat de Inregistrare a SUCURSALEI DE DISTRIBUTIE A ENERGIEI ELECTRICE PLOIESTI, emis de ORC Prahova la data de 28.03.2002, Certificat de radiere a Societatii de Distributie a Energiei Electrice Muntenia Nord SA nr. 83302 din 31.12.2020).);		
B3	Intabulare, drept de CONCESIUNE, dobandit prin Lege, cota actuala 1/1, cota initiala 1/1 1) DISTRIBUTIE ENERGIE ELECTRICA ROMANIA SA , CIF:14476722, prin Sucursala de Distributie a Energiei Electrice Prahova <i>OBSERVATII: prin Sucursala de Distributie a Energiei Electrice Prahova</i>	A1
Act Normativ nr. 1342, din 27/12/2001 emis de GUVERNUL ROMANIEI ((Protocol 6045/12.04.2022));		
B4	Intabulare, drept de PROPRIETATE, dobandit prin Lege, cota actuala 1/1, cota initiala 1/1 1) DISTRIBUTIE ENERGIE ELECTRICA ROMANIA SA , CIF:14476722, prin Sucursala de Distributie a Energiei Electrice Prahova <i>OBSERVATII: prin Sucursala de Distributie a Energiei Electrice Prahova</i>	A1.1


C. Partea III. SARCINI .

Inscrieri privind dezmembramintele dreptului de proprietate, drepturi reale de garanție și sarcini	Referințe
NU SUNT	

Teren

Nr cadastral	Suprafața (mp)*	Observații / Referințe
	1	

* Suprafața este determinată în planul de proiecție Stereo 70.



Date referitoare la teren

Crt	Categorie folosință	Intra vilan	Suprafața (mp)	Tarla	Parcelă	Nr. topo	Observații / Referințe
1	curți constructii	DA	1	12	-	-	

Date referitoare la construcții

Crt	Număr	Destinație construcție	Supraf. (mp)	Situație juridică	Observații / Referințe
A1.1		construcții industriale și edilitare	1	Cu acte	Nr. niveluri:1; S. construita la sol:1 mp;

Lungime Segmente

1) Valorile lungimilor segmentelor sunt obținute din proiecție în plan.

Punct început	X / Y	Punct sfârșit	X / Y	Lungime segment (** (m)
1	550.109,298 404.083,391	2	550.108,299 404.083,441	1.0
2	550.108,299 404.083,441	3	550.108,249 404.082,442	1.0
3	550.108,249 404.082,442	4	550.109,248 404.082,392	1.0

Punct început	X / Y	Punct sfârșit	X / Y	Lungime segment (** (m)
4	550.109,248 404.082,392	1	550.109,298 404.083,391	1.0

** Lungimile segmentelor sunt determinate în planul de proiecție Stereo 70 și sunt rotunjite la 1 milimetru.

*** Distanța dintre puncte este formată din segmente cumulate ce sunt mai mici decât valoarea 1 milimetru.

**DATE DESPRE IMOBILUL NR. 2655**

Oficiul de Cadastru și Publicitate Imobiliară PRAHOVA
Biroul de Cadastru și Publicitate Imobiliară Câmpina

A. Partea I. Descrierea imobilului

TEREN Extravilan

Adresa: Jud. Prahova

Nr. Crt	Nr cadastral Nr. topografic	Suprafața* (mp)	Observații / Referințe
A1		496	Sector cadastral:3 Teren neimprejmuit;

B. Partea II. Proprietari și acte

Inscrieri privitoare la dreptul de proprietate și alte drepturi reale		Referințe
/		
Act Normativ nr. LEGEA 7, din 13/03/1996 emis de PARLAMENTUL ROMANIEI;		
B1	Inscrierea provizorie, drept de PROPRIETATE, dobandit prin Lege, cota actuala 1/1, cota initiala 1/1 1) NEIDENTIFICAT NEIDENTIFICAT	A1
B2	Se noteaza faptul ca imobilul are proprietar neidentificat.	A1

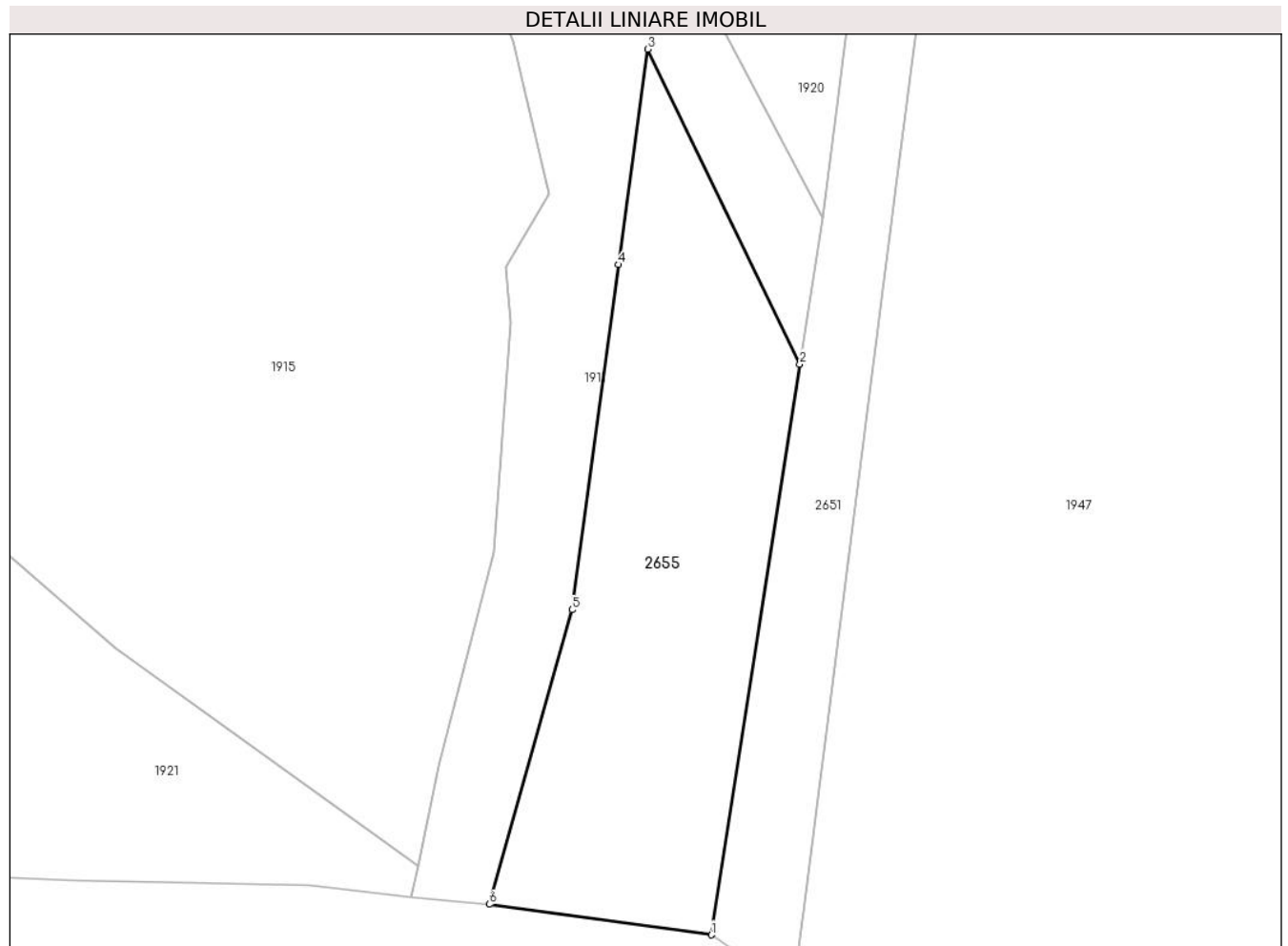
C. Partea III. SARCINI .

Inscrieri privind dezmembramintele dreptului de proprietate, drepturi reale de garanție și sarcini	Referințe
NU SUNT	

Teren

Nr cadastral	Suprafața (mp)*	Observații / Referințe
	496	

* Suprafața este determinată în planul de proiecție Stereo 70.



Date referitoare la teren

Crt	Categorie folosință	Intravilan	Suprafața (mp)	Tarla	Parcelă	Nr. topo	Observații / Referințe
1	neproductiv	NU	496	2	FN	-	

Lungime Segmente

1) Valorile lungimilor segmentelor sunt obținute din proiecție în plan.

Punct început	X / Y	Punct sfârșit	X / Y	Lungime segment (** (m)
1	549.282,643 406.805,829	2	549.287,865 406.839,471	34.045
2	549.287,865 406.839,471	3	549.278,903 406.858,025	20.605
3	549.278,903 406.858,025	4	549.277,181 406.845,322	12.819
4	549.277,181 406.845,322	5	549.274,423 406.824,985	20.523
5	549.274,423 406.824,985	6	549.269,545 406.807,626	18.031

Punct început	X / Y	Punct sfârşit	X / Y	Lungime segment (** (m)
6	549.269,545 406.807,626	1	549.282,643 406.805,829	13.221

** Lungimile segmentelor sunt determinate în planul de proiecţie Stereo 70 şi sunt rotunjite la 1 milimetru.

*** Distanţa dintre puncte este formată din segmente cumulate ce sunt mai mici decât valoarea 1 milimetru.



DATE DESPRE IMOBILUL NR. 2656

Oficiul de Cadastru și Publicitate Imobiliară PRAHOVA
Biroul de Cadastru și Publicitate Imobiliară Câmpina

A. Partea I. Descrierea imobilului

TEREN Intravilan

Adresa: Loc. Provita De Sus, Jud. Prahova

Nr. Crt	Nr cadastral Nr. topografic	Suprafața* (mp)	Observații / Referințe
A1		1	Sector cadastral:23 Teren neimprijmit;

Construcții

Crt	Nr cadastral Nr. topografic	Adresa	Observații / Referințe
A1.1		Loc. Provita De Sus, Jud. Prahova	Nr. niveluri:1; S. construita la sol:1 mp;

B. Partea II. Proprietari și acte

Inscrieri privitoare la dreptul de proprietate și alte drepturi reale		Referințe
/		
Act Normativ nr. 123, din 10/07/2012 emis de PARLAMENTUL ROMANIEI;		
B1	Intabulare, drept de PROPRIETATE, dobandit prin Lege, cota actuala 1/1, cota initiala 1/1 1) STATUL ROMAN , CIF:99999999999999 <i>OBSERVATII: Domeniu public</i>	A1
Act Normativ nr. 980, din 16/12/2015 emis de GUVERNUL ROMANIEI;		
B2	Intabulare, drept de ADMINISTRARE, dobandit prin Lege, cota actuala 1/1, cota initiala 1/1 1) MINISTERUL ECONOMIEI, ENERGIEI SI MEDIULUI DE AFACERI , CIF:99999999999999	A1
Act Administrativ nr. 9, din 07/10/2005 emis de Ministerul Economiei si Comertului ((act aditional nr. 1/10.06.2008 emis de MINISTERUL ECONOMIEI SI FINANTELOR, act aditional nr. 2/18.06.2015 emis de MINISTERUL ENERGIEI, INTEPRINDERILOR MICI SI MIJLOCII SI MEDIULUI DE AFACERI, act aditional nr. 3/10.02.2016 emis de MINISTERUL ENERGIEI, act aditional nr. 4/02.03.2017 emis de MINISTERUL ENERGIEI, act aditional nr. 5/2020, act aditional nr. 6/30.10.2020, Certificat de Inregistrare a Societatii „ DISTRIBUTIE ENERGIE ELECTRICA „ SA emis de ORC Cluj la data de 27.02.2002, H.G.R. nr. 1342/2001 privind reorganizarea Societatii Comerciale de Distributie si Furnizare a Energiei Electrice „Electrica,, SA, Protocol 6045/12.04.2002 incheiat intre Societatea Comerciala de Distributie si Furnizare a Energiei Electrice „Electrica,, SA si Societatea Comerciala Filiala de distributie si Furnizare a Energiei Electrice „Electrica Muntenia Nord,, SA, incheiere de indreptare eroare materiala civila emisa de Tribunalul Comercial Cluj la data de 26.11.2020, Certificat de Inregistrare mentiuni nr. 128194/15.12.2020 emis de ORC Cluj, Certificat de Inregistrare a Societatii „DISTRIBUTIE ENERGIE ELECTRICA SA,, emis de ORC Cluj la data de 31.12.2020, Certificat de Inregistrare mentiuni nr. 802/07.02.2021 emis de ORC Cluj, Certificat de Inregistrare a SUCURSALEI DE DISTRIBUTIE A ENERGIEI ELECTRICE PLOIESTI, emis de ORC Prahova la data de 28.03.2002, Certificat de radiere a Societatii de Distributie a Energiei Electrice Muntenia Nord SA nr. 83302 din 31.12.2020).);		
B3	Intabulare, drept de CONCESIUNE, dobandit prin Lege, cota actuala 1/1, cota initiala 1/1 1) DISTRIBUTIE ENERGIE ELECTRICA ROMANIA SA , CIF:14476722, prin Sucursala de Distributie a Energiei Electrice Prahova <i>OBSERVATII: prin Sucursala de Distributie a Energiei Electrice Prahova</i>	A1
Act Normativ nr. 1342, din 27/12/2001 emis de GUVERNUL ROMANIEI ((Protocol 6045/12.04.2022));		
B4	Intabulare, drept de PROPRIETATE, dobandit prin Lege, cota actuala 1/1, cota initiala 1/1 1) DISTRIBUTIE ENERGIE ELECTRICA ROMANIA SA , CIF:14476722, prin Sucursala de Distributie a Energiei Electrice Prahova <i>OBSERVATII: prin Sucursala de Distributie a Energiei Electrice Prahova</i>	A1.1

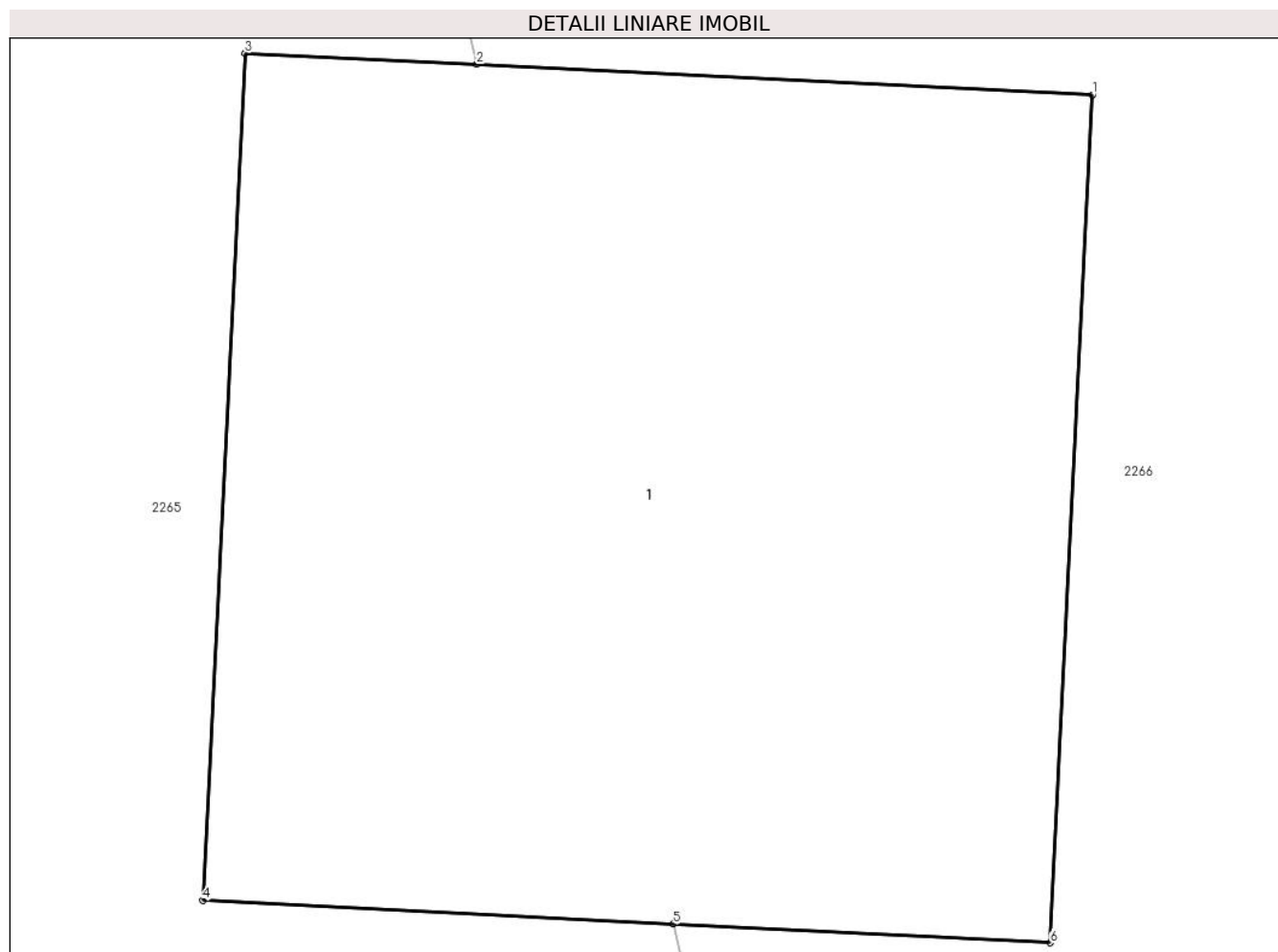
C. Partea III. SARCINI .

Inscrieri privind dezmembramintele dreptului de proprietate, drepturi reale de garanție și sarcini	Referințe
NU SUNT	

Teren

Nr cadastral	Suprafața (mp)*	Observații / Referințe
	1	

* Suprafața este determinată în planul de proiecție Stereo 70.



Date referitoare la teren

Crt	Categorie folosință	Intra vilan	Suprafața (mp)	Tarla	Parcelă	Nr. topo	Observații / Referințe
1	curți constructii	DA	1	24	-	-	

Date referitoare la construcții

Crt	Număr	Destinație construcție	Supraf. (mp)	Situație juridică	Observații / Referințe
A1.1		construcții industriale și edilitare	1	Cu acte	Nr. niveluri:1; S. construita la sol:1 mp;

Lungime Segmente

1) Valorile lungimilor segmentelor sunt obținute din proiecție în plan.

Punct început	X / Y	Punct sfârșit	X / Y	Lungime segment (** (m))
1	551.079,351 403.483,953	2	551.078,625 403.483,989	0.727
2	551.078,625 403.483,989	3	551.078,352 403.484,002	0.273
3	551.078,352 403.484,002	4	551.078,302 403.483,004	0.999

Punct început	X / Y	Punct sfârșit	X / Y	Lungime segment (** (m)
4	551.078,302 403.483,004	5	551.078,857 403.482,976	0.556
5	551.078,857 403.482,976	6	551.079,301 403.482,954	0.445
6	551.079,301 403.482,954	1	551.079,351 403.483,953	1.0

** Lungimile segmentelor sunt determinate în planul de proiecție Stereo 70 și sunt rotunjite la 1 milimetru.

*** Distanța dintre puncte este formată din segmente cumulate ce sunt mai mici decât valoarea 1 milimetru.



DATE DESPRE IMOBILUL NR. 2660

Oficiul de Cadastru și Publicitate Imobiliară PRAHOVA
Biroul de Cadastru și Publicitate Imobiliară Câmpina

A. Partea I. Descrierea imobilului

TEREN Intravilan

Adresa: Loc. Plaiu, Jud. Prahova

Nr. Crt	Nr cadastral Nr. topografic	Suprafața* (mp)	Observații / Referințe
A1		1	Sector cadastral:11 Teren neimprijmit;

Construcții

Crt	Nr cadastral Nr. topografic	Adresa	Observații / Referințe
A1.1		Loc. Plaiu, Jud. Prahova	Nr. niveluri:1; S. construita la sol:1 mp;

B. Partea II. Proprietari și acte

Inscrieri privitoare la dreptul de proprietate și alte drepturi reale		Referințe
/		
Act Normativ nr. 123, din 10/07/2012 emis de PARLAMENTUL ROMANIEI;		
B1	Intabulare, drept de PROPRIETATE, dobandit prin Lege, cota actuala 1/1, cota initiala 1/1 1) STATUL ROMAN , CIF:99999999999999 <i>OBSERVATII: Domeniu public</i>	A1
Act Normativ nr. 980, din 16/12/2015 emis de GUVERNUL ROMANIEI;		
B2	Intabulare, drept de ADMINISTRARE, dobandit prin Lege, cota actuala 1/1, cota initiala 1/1 1) MINISTERUL ECONOMIEI, ENERGIEI SI MEDIULUI DE AFACERI , CIF:99999999999999	A1
Act Administrativ nr. 9, din 07/10/2005 emis de Ministerul Economiei si Comertului ((act aditional nr. 1/10.06.2008 emis de MINISTERUL ECONOMIEI SI FINANTELOR, act aditional nr. 2/18.06.2015 emis de MINISTERUL ENERGIEI, INTEPRINDERILOR MICI SI MIJLOCII SI MEDIULUI DE AFACERI, act aditional nr. 3/10.02.2016 emis de MINISTERUL ENERGIEI, act aditional nr. 4/02.03.2017 emis de MINISTERUL ENERGIEI, act aditional nr. 5/2020, act aditional nr. 6/30.10.2020, Certificat de Inregistrare a Societatii „ DISTRIBUTIE ENERGIE ELECTRICA „ SA emis de ORC Cluj la data de 27.02.2002, H.G.R. nr. 1342/2001 privind reorganizarea Societatii Comerciale de Distributie si Furnizare a Energiei Electrice „Electrica,, SA, Protocol 6045/12.04.2002 incheiat intre Societatea Comerciala de Distributie si Furnizare a Energiei Electrice „Electrica,, SA si Societatea Comerciala Filiala de distributie si Furnizare a Energiei Electrice „Electrica Muntenia Nord,, SA, incheiere de indreptare eroare materiala civila emisa de Tribunalul Comercial Cluj la data de 26.11.2020, Certificat de Inregistrare mentiuni nr. 128194/15.12.2020 emis de ORC Cluj, Certificat de Inregistrare a Societatii „DISTRIBUTIE ENERGIE ELECTRICA SA,, emis de ORC Cluj la data de 31.12.2020, Certificat de Inregistrare mentiuni nr. 802/07.02.2021 emis de ORC Cluj, Certificat de Inregistrare a SUCURSALEI DE DISTRIBUTIE A ENERGIEI ELECTRICE PLOIESTI, emis de ORC Prahova la data de 28.03.2002, Certificat de radiere a Societatii de Distributie a Energiei Electrice Muntenia Nord SA nr. 83302 din 31.12.2020).);		
B3	Intabulare, drept de CONCESIUNE, dobandit prin Lege, cota actuala 1/1, cota initiala 1/1 1) DISTRIBUTIE ENERGIE ELECTRICA ROMANIA SA , CIF:14476722, prin Sucursala de Distributie a Energiei Electrice Prahova <i>OBSERVATII: prin Sucursala de Distributie a Energiei Electrice Prahova</i>	A1
Act Normativ nr. 1342, din 27/12/2001 emis de GUVERNUL ROMANIEI ((Protocol 6045/12.04.2022));		
B4	Intabulare, drept de PROPRIETATE, dobandit prin Lege, cota actuala 1/1, cota initiala 1/1 1) DISTRIBUTIE ENERGIE ELECTRICA ROMANIA SA , CIF:14476722, prin Sucursala de Distributie a Energiei Electrice Prahova <i>OBSERVATII: prin Sucursala de Distributie a Energiei Electrice Prahova</i>	A1.1

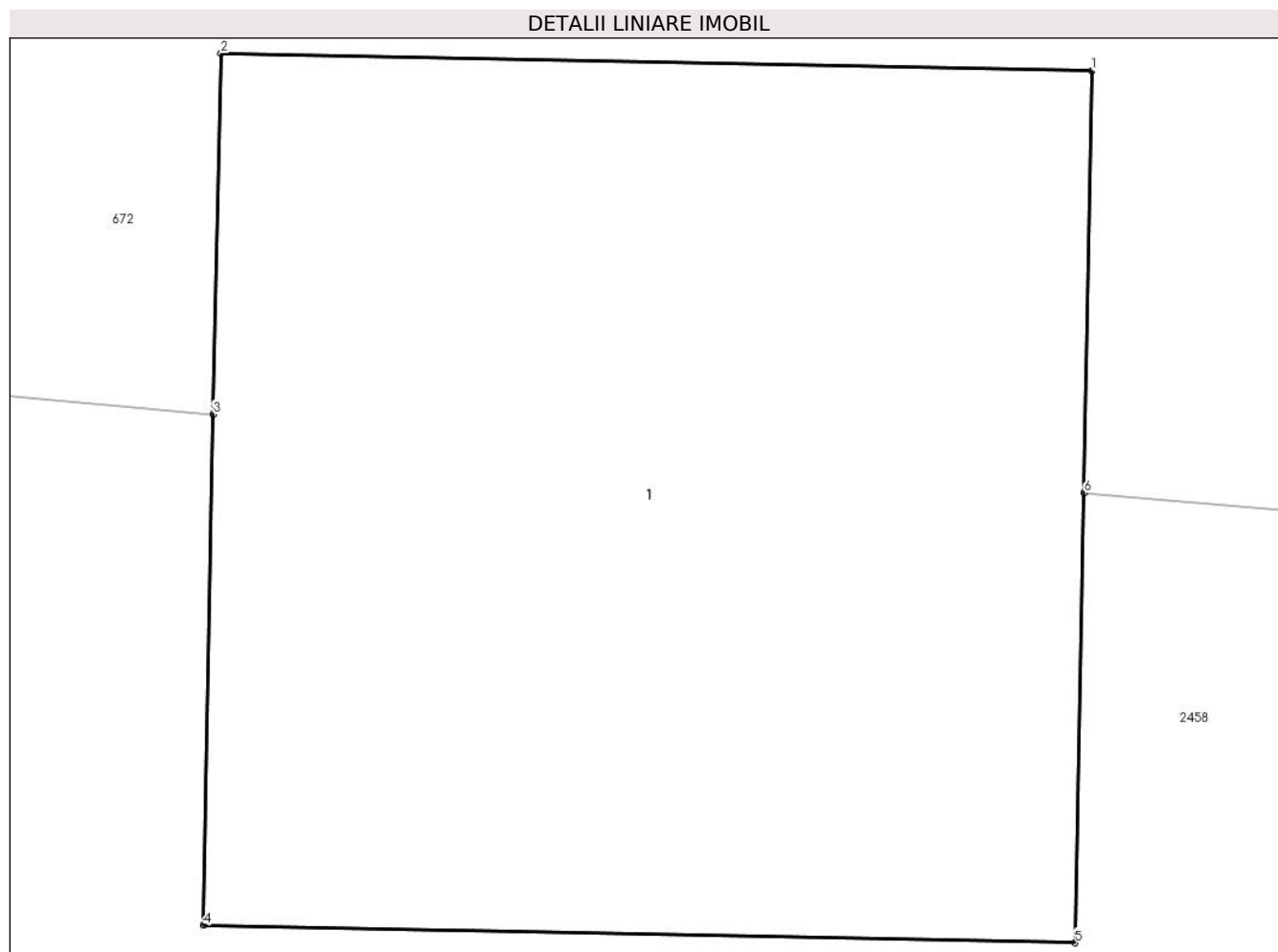
C. Partea III. SARCINI .

Inscrieri privind dezmembramintele dreptului de proprietate, drepturi reale de garanție și sarcini	Referințe
NU SUNT	

Teren

Nr cadastral	Suprafața (mp)*	Observații / Referințe
	1	

* Suprafața este determinată în planul de proiecție Stereo 70.



Date referitoare la teren

Crt	Categorie folosință	Intravilan	Suprafața (mp)	Tarla	Parcelă	Nr. topo	Observații / Referințe
1	curți constructii	DA	1	43	-	-	

Date referitoare la construcții

Crt	Număr	Destinație construcție	Supraf. (mp)	Situație juridică	Observații / Referințe
A1.1		construcții industriale și edilitare	1	Cu acte	Nr. niveluri:1; S. construita la sol:1 mp;

Lungime Segmente

1) Valorile lungimilor segmentelor sunt obținute din proiecție în plan.

Punct început	X / Y	Punct sfârșit	X / Y	Lungime segment (** (m))
1	549.111,013 404.245,053	2	549.110,014 404.245,073	0.999
2	549.110,014 404.245,073	3	549.110,005 404.244,659	0.414
3	549.110,005 404.244,659	4	549.109,994 404.244,073	0.586

Punct început	X / Y	Punct sfârșit	X / Y	Lungime segment (** (m)
4	549.109,994 404.244,073	5	549.110,994 404.244,053	1.0
5	549.110,994 404.244,053	6	549.111,004 404.244,569	0.516
6	549.111,004 404.244,569	1	549.111,013 404.245,053	0.484

** Lungimile segmentelor sunt determinate în planul de proiecție Stereo 70 și sunt rotunjite la 1 milimetru.

*** Distanța dintre puncte este formată din segmente cumulate ce sunt mai mici decât valoarea 1 milimetru.



DATE DESPRE IMOBILUL NR. 2661

Oficiul de Cadastru și Publicitate Imobiliară PRAHOVA
Biroul de Cadastru și Publicitate Imobiliară Câmpina

A. Partea I. Descrierea imobilului

TEREN Intravilan

Adresa: Loc. Plaiu, Jud. Prahova

Nr. Crt	Nr cadastral Nr. topografic	Suprafața* (mp)	Observații / Referințe
A1		1	Sector cadastral:11 Teren neimpregmuit;

Construcții

Crt	Nr cadastral Nr. topografic	Adresa	Observații / Referințe
A1.1		Loc. Plaiu, Jud. Prahova	Nr. niveluri:1; S. construita la sol:1 mp;

B. Partea II. Proprietari și acte

Inscrieri privitoare la dreptul de proprietate și alte drepturi reale		Referințe
/		
Act Normativ nr. 123, din 10/07/2012 emis de PARLAMENTUL ROMANIEI;		
B1	Intabulare, drept de PROPRIETATE, dobandit prin Lege, cota actuala 1/1, cota initiala 1/1 1) STATUL ROMAN , CIF:99999999999999 <i>OBSERVATII: Domeniu public</i>	A1
Act Normativ nr. 980, din 16/12/2015 emis de GUVERNUL ROMANIEI;		
B2	Intabulare, drept de ADMINISTRARE, dobandit prin Lege, cota actuala 1/1, cota initiala 1/1 1) MINISTERUL ECONOMIEI, ENERGIEI SI MEDIULUI DE AFACERI , CIF:99999999999999	A1
Act Administrativ nr. 9, din 07/10/2005 emis de Ministerul Economiei si Comertului ((act aditional nr. 1/10.06.2008 emis de MINISTERUL ECONOMIEI SI FINANTELOR, act aditional nr. 2/18.06.2015 emis de MINISTERUL ENERGIEI, INTEPRINDERILOR MICI SI MIJLOCII SI MEDIULUI DE AFACERI, act aditional nr. 3/10.02.2016 emis de MINISTERUL ENERGIEI, act aditional nr. 4/02.03.2017 emis de MINISTERUL ENERGIEI, act aditional nr. 5/2020, act aditional nr. 6/30.10.2020, Certificat de Inregistrare a Societatii „ DISTRIBUTIE ENERGIE ELECTRICA „ SA emis de ORC Cluj la data de 27.02.2002, H.G.R. nr. 1342/2001 privind reorganizarea Societatii Comerciale de Distributie si Furnizare a Energiei Electrice „Electrica,, SA, Protocol 6045/12.04.2002 incheiat intre Societatea Comerciala de Distributie si Furnizare a Energiei Electrice „Electrica,, SA si Societatea Comerciala Filiala de distributie si Furnizare a Energiei Electrice „Electrica Muntenia Nord,, SA, incheiere de indreptare eroare materiala civila emisa de Tribunalul Comercial Cluj la data de 26.11.2020, Certificat de Inregistrare mentiuni nr. 128194/15.12.2020 emis de ORC Cluj, Certificat de Inregistrare a Societatii „DISTRIBUTIE ENERGIE ELECTRICA SA,, emis de ORC Cluj la data de 31.12.2020, Certificat de Inregistrare mentiuni nr. 802/07.02.2021 emis de ORC Cluj, Certificat de Inregistrare a SUCURSALEI DE DISTRIBUTIE A ENERGIEI ELECTRICE PLOIESTI, emis de ORC Prahova la data de 28.03.2002, Certificat de radiere a Societatii de Distributie a Energiei Electrice Muntenia Nord SA nr. 83302 din 31.12.2020).);		
B3	Intabulare, drept de CONCESIUNE, dobandit prin Lege, cota actuala 1/1, cota initiala 1/1 1) DISTRIBUTIE ENERGIE ELECTRICA ROMANIA SA , CIF:14476722, prin Sucursala de Distributie a Energiei Electrice Prahova <i>OBSERVATII: prin Sucursala de Distributie a Energiei Electrice Prahova</i>	A1
Act Normativ nr. 1342, din 27/12/2001 emis de GUVERNUL ROMANIEI ((Protocol 6045/12.04.2022));		
B4	Intabulare, drept de PROPRIETATE, dobandit prin Lege, cota actuala 1/1, cota initiala 1/1 1) DISTRIBUTIE ENERGIE ELECTRICA ROMANIA SA , CIF:14476722, prin Sucursala de Distributie a Energiei Electrice Prahova <i>OBSERVATII: prin Sucursala de Distributie a Energiei Electrice Prahova</i>	A1.1

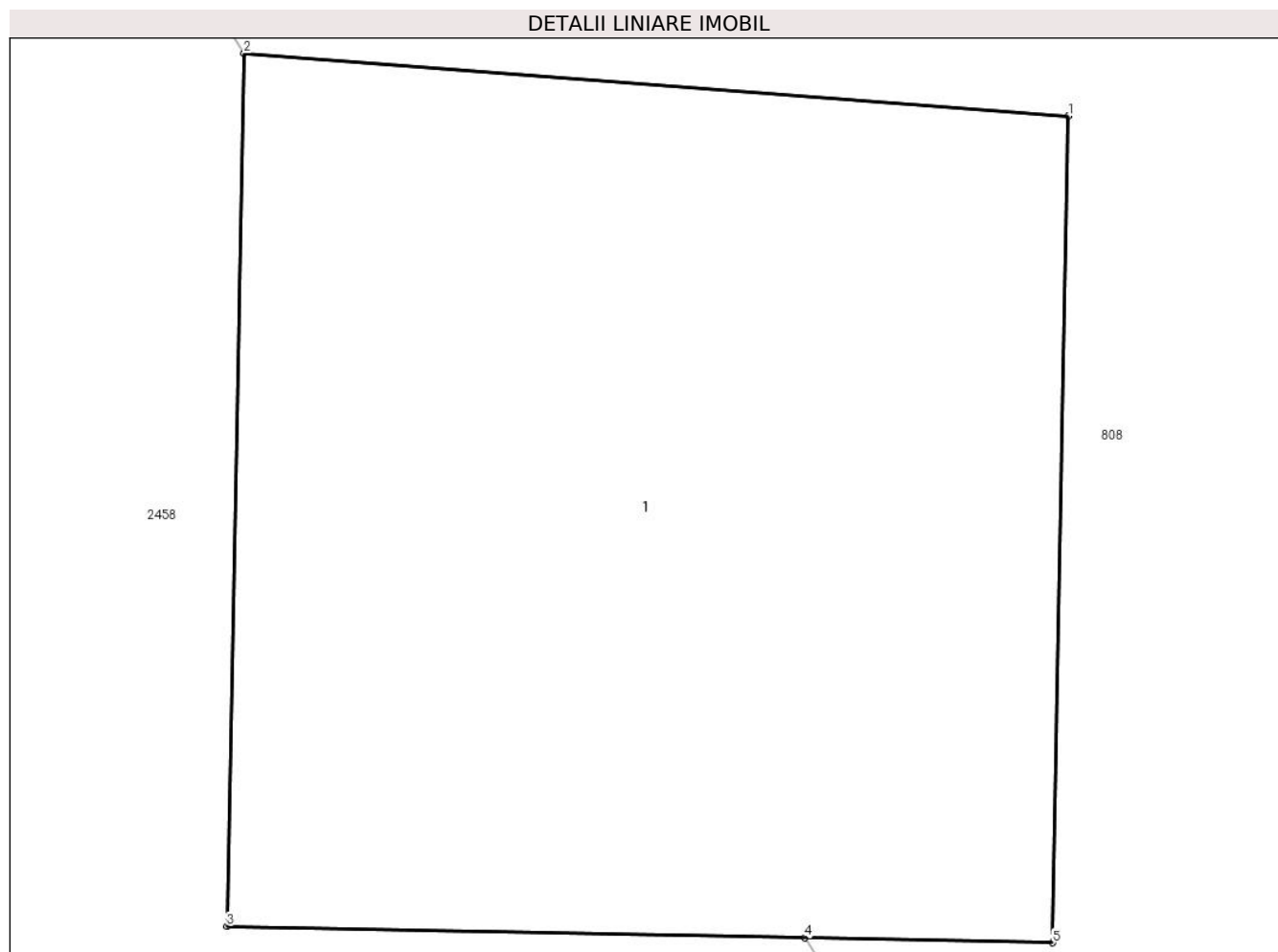
C. Partea III. SARCINI .

Inscrieri privind dezmembramintele dreptului de proprietate, drepturi reale de garanție și sarcini	Referințe
NU SUNT	

Teren

Nr cadastral	Suprafața (mp)*	Observații / Referințe
	1	

* Suprafața este determinată în planul de proiecție Stereo 70.



Date referitoare la teren

Crt	Categorie folosință	Intravilan	Suprafața (mp)	Tarla	Parcelă	Nr. topo	Observații / Referințe
1	curți constructii	DA	1	44	-	-	

Date referitoare la construcții

Crt	Număr	Destinație construcție	Supraf. (mp)	Situație juridică	Observații / Referințe
A1.1		construcții industriale și edilitare	1	Cu acte	Nr. niveluri:1; S. construita la sol:1 mp;

Lungime Segmente

1) Valorile lungimilor segmentelor sunt obținute din proiecție în plan.

Punct început	X / Y	Punct sfârșit	X / Y	Lungime segment (** (m))
1	549.137,145 404.235,624	2	549.136,147 404.235,7	1.001
2	549.136,147 404.235,7	3	549.136,126 404.234,644	1.056
3	549.136,126 404.234,644	4	549.136,826 404.234,63	0.7

Punct început	X / Y	Punct sfârșit	X / Y	Lungime segment (** (m)
4	549.136,826 404.234,63	5	549.137,126 404.234,624	0.3
5	549.137,126 404.234,624	1	549.137,145 404.235,624	1.0

** Lungimile segmentelor sunt determinate în planul de proiecție Stereo 70 și sunt rotunjite la 1 milimetru.

*** Distanța dintre puncte este formată din segmente cumulate ce sunt mai mici decât valoarea 1 milimetru.



DATE DESPRE IMOBILUL NR. 2662

Oficiul de Cadastru și Publicitate Imobiliară PRAHOVA
Biroul de Cadastru și Publicitate Imobiliară Câmpina

A. Partea I. Descrierea imobilului

TEREN Intravilan

Adresa: Loc. Plaiu, Jud. Prahova

Nr. Crt	Nr cadastral Nr. topografic	Suprafața* (mp)	Observații / Referințe
A1		4	Sector cadastral:18 Teren neimpregmuit;

Construcții

Crt	Nr cadastral Nr. topografic	Adresa	Observații / Referințe
A1.1		Loc. Plaiu, Jud. Prahova	Nr. niveluri:1; S. construita la sol:4 mp;

B. Partea II. Proprietari și acte

Inscrieri privitoare la dreptul de proprietate și alte drepturi reale		Referințe
/		
Act Normativ nr. 123, din 10/07/2012 emis de PARLAMENTUL ROMANIEI;		
B1	Intabulare, drept de PROPRIETATE, dobandit prin Lege, cota actuala 1/1, cota initiala 1/1 1) STATUL ROMAN , CIF:99999999999999 <i>OBSERVATII: Domeniu public</i>	A1
Act Normativ nr. 980, din 16/12/2015 emis de GUVERNUL ROMANIEI;		
B2	Intabulare, drept de ADMINISTRARE, dobandit prin Lege, cota actuala 1/1, cota initiala 1/1 1) MINISTERUL ECONOMIEI, ENERGIEI SI MEDIULUI DE AFACERI , CIF:99999999999999	A1
Act Administrativ nr. 9, din 07/10/2005 emis de Ministerul Economiei si Comertului ((act aditional nr. 1/10.06.2008 emis de MINISTERUL ECONOMIEI SI FINANTELOR, act aditional nr. 2/18.06.2015 emis de MINISTERUL ENERGIEI, INTEPRINDERILOR MICI SI MIJLOCII SI MEDIULUI DE AFACERI, act aditional nr. 3/10.02.2016 emis de MINISTERUL ENERGIEI, act aditional nr. 4/02.03.2017 emis de MINISTERUL ENERGIEI, act aditional nr. 5/2020, act aditional nr. 6/30.10.2020, Certificat de Inregistrare a Societatii ,, DISTRIBUTIE ENERGIE ELECTRICA ,, SA emis de ORC Cluj la data de 27.02.2002, H.G.R. nr. 1342/2001 privind reorganizarea Societatii Comerciale de Distributie si Furnizare a Energiei Electrice ,,Electrica,, SA, Protocol 6045/12.04.2002 incheiat intre Societatea Comerciala de Distributie si Furnizare a Energiei Electrice ,,Electrica,, SA si Societatea Comerciala Filiala de distributie si Furnizare a Energiei Electrice ,,Electrica Muntenia Nord,, SA, incheiere de indreptare eroare materiala civila emisa de Tribunalul Comercial Cluj la data de 26.11.2020, Certificat de Inregistrare mentiuni nr. 128194/15.12.2020 emis de ORC Cluj, Certificat de Inregistrare a Societatii ,,DISTRIBUTIE ENERGIE ELECTRICA SA,, emis de ORC Cluj la data de 31.12.2020, Certificat de Inregistrare mentiuni nr. 802/07.02.2021 emis de ORC Cluj, Certificat de Inregistrare a SUCURSALEI DE DISTRIBUTIE A ENERGIEI ELECTRICE PLOIESTI, emis de ORC Prahova la data de 28.03.2002, Certificat de radiere a Societatii de Distributie a Energiei Electrice Muntenia Nord SA nr. 83302 din 31.12.2020).);		
B3	Intabulare, drept de CONCESIUNE, dobandit prin Lege, cota actuala 1/1, cota initiala 1/1 1) DISTRIBUTIE ENERGIE ELECTRICA ROMANIA SA , CIF:14476722, prin Sucursala de Distributie a Energiei Electrice Prahova <i>OBSERVATII: prin Sucursala de Distributie a Energiei Electrice Prahova</i>	A1
Act Normativ nr. 1342, din 27/12/2001 emis de GUVERNUL ROMANIEI ((Protocol 6045/12.04.2022));		
B4	Intabulare, drept de PROPRIETATE, dobandit prin Lege, cota actuala 1/1, cota initiala 1/1 1) DISTRIBUTIE ENERGIE ELECTRICA ROMANIA SA , CIF:14476722, prin Sucursala de Distributie a Energiei Electrice Prahova <i>OBSERVATII: prin Sucursala de Distributie a Energiei Electrice Prahova</i>	A1.1

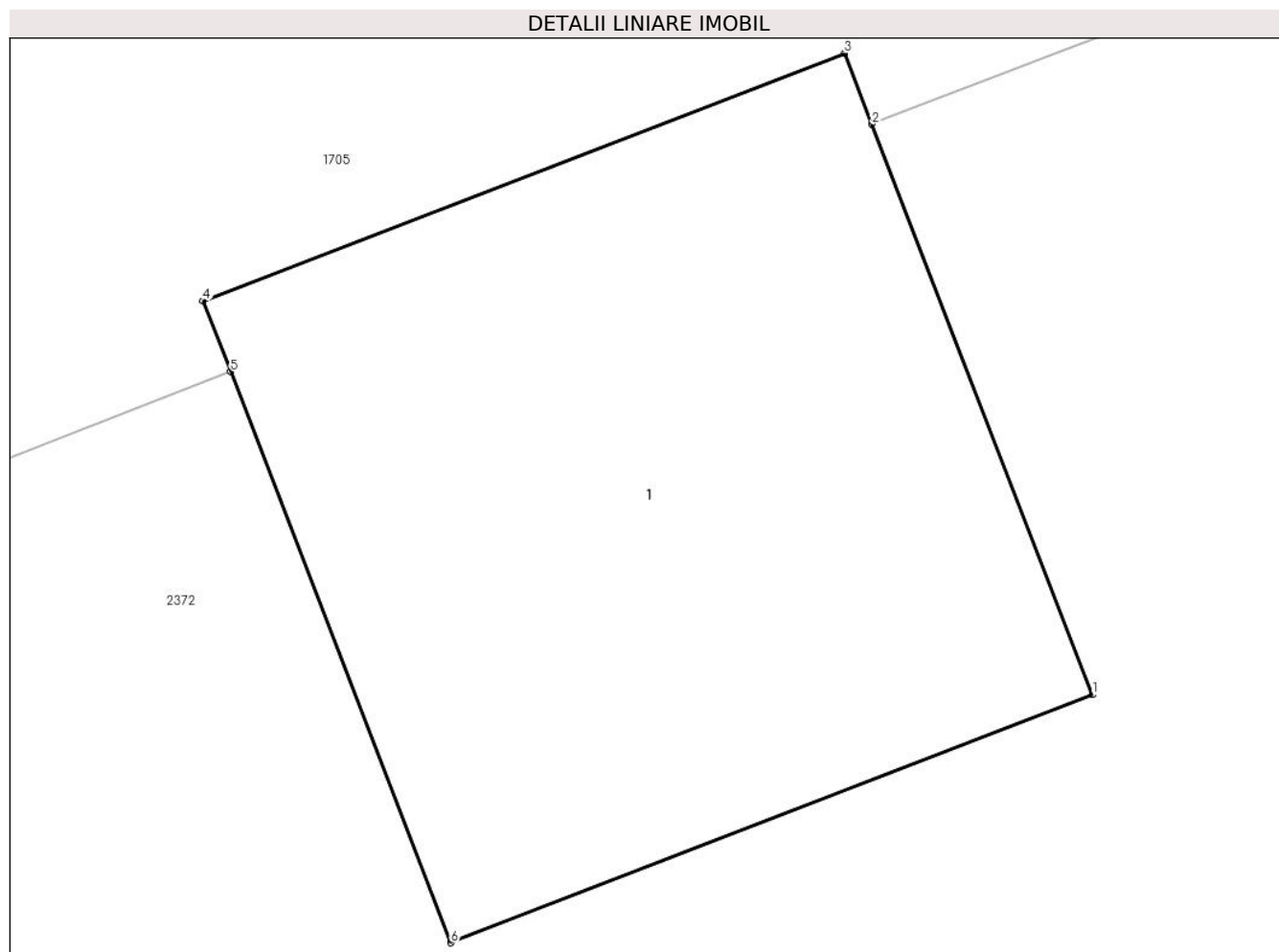
C. Partea III. SARCINI .

Inscrieri privind dezmembramintele dreptului de proprietate, drepturi reale de garanție și sarcini	Referințe
NU SUNT	

Teren

Nr cadastral	Suprafața (mp)*	Observații / Referințe
	4	

* Suprafața este determinată în planul de proiecție Stereo 70.



Date referitoare la teren

Crt	Categorie folosință	Intra vilan	Suprafața (mp)	Tarla	Parcelă	Nr. topo	Observații / Referințe
1	curți constructii	DA	4	46	-	-	

Date referitoare la construcții

Crt	Număr	Destinație construcție	Supraf. (mp)	Situație juridică	Observații / Referințe
A1.1		construcții industriale și edilitare	4	Cu acte	Nr. niveluri:1; S. construita la sol:4 mp;

Lungime Segmente

1) Valorile lungimilor segmentelor sunt obținute din proiecție în plan.

Punct început	X / Y	Punct sfârșit	X / Y	Lungime segment (** (m))
1	549.509,99 404.242,936	2	549.509,349 404.244,595	1.779
2	549.509,349 404.244,595	3	549.509,269 404.244,801	0.221
3	549.509,269 404.244,801	4	549.507,403 404.244,081	2.0

Punct început	X / Y	Punct sfârșit	X / Y	Lungime segment (** (m)
4	549.507,403 404.244,081	5	549.507,483 404.243,875	0.221
5	549.507,483 404.243,875	6	549.508,124 404.242,215	1.779
6	549.508,124 404.242,215	1	549.509,99 404.242,936	2.0

** Lungimile segmentelor sunt determinate în planul de proiecție Stereo 70 și sunt rotunjite la 1 milimetru.

*** Distanța dintre puncte este formată din segmente cumulate ce sunt mai mici decât valoarea 1 milimetru.



DATE DESPRE IMOBILUL NR. 2663

Oficiul de Cadastru și Publicitate Imobiliară PRAHOVA
Biroul de Cadastru și Publicitate Imobiliară Câmpina

A. Partea I. Descrierea imobilului

TEREN Intravilan

Adresa: Loc. Plaiu, Jud. Prahova

Nr. Crt	Nr cadastral Nr. topografic	Suprafața* (mp)	Observații / Referințe
A1		1	Sector cadastral:18 Teren neimprijmit;

Construcții

Crt	Nr cadastral Nr. topografic	Adresa	Observații / Referințe
A1.1		Loc. Plaiu, Jud. Prahova	Nr. niveluri:1; S. construita la sol:1 mp;

B. Partea II. Proprietari și acte

Inscrieri privitoare la dreptul de proprietate și alte drepturi reale		Referințe
/		
Act Normativ nr. 123, din 10/07/2012 emis de PARLAMENTUL ROMANIEI;		
B1	Intabulare, drept de PROPRIETATE, dobandit prin Lege, cota actuala 1/1, cota initiala 1/1 1) STATUL ROMAN , CIF:99999999999999 <i>OBSERVATII: Domeniu public</i>	A1
Act Normativ nr. 980, din 16/12/2015 emis de GUVERNUL ROMANIEI;		
B2	Intabulare, drept de ADMINISTRARE, dobandit prin Lege, cota actuala 1/1, cota initiala 1/1 1) MINISTERUL ECONOMIEI, ENERGIEI SI MEDIULUI DE AFACERI , CIF:99999999999999	A1
Act Administrativ nr. 9, din 07/10/2005 emis de Ministerul Economiei si Comertului ((act aditional nr. 1/10.06.2008 emis de MINISTERUL ECONOMIEI SI FINANTELOR, act aditional nr. 2/18.06.2015 emis de MINISTERUL ENERGIEI, INTEPRINDERILOR MICI SI MIJLOCII SI MEDIULUI DE AFACERI, act aditional nr. 3/10.02.2016 emis de MINISTERUL ENERGIEI, act aditional nr. 4/02.03.2017 emis de MINISTERUL ENERGIEI, act aditional nr. 5/2020, act aditional nr. 6/30.10.2020, Certificat de Inregistrare a Societatii „ DISTRIBUTIE ENERGIE ELECTRICA „ SA emis de ORC Cluj la data de 27.02.2002, H.G.R. nr. 1342/2001 privind reorganizarea Societatii Comerciale de Distributie si Furnizare a Energiei Electrice „Electrica,, SA, Protocol 6045/12.04.2002 incheiat intre Societatea Comerciala de Distributie si Furnizare a Energiei Electrice „Electrica,, SA si Societatea Comerciala Filiala de distributie si Furnizare a Energiei Electrice „Electrica Muntenia Nord,, SA, incheiere de indreptare eroare materiala civila emisa de Tribunalul Comercial Cluj la data de 26.11.2020, Certificat de Inregistrare mentiuni nr. 128194/15.12.2020 emis de ORC Cluj, Certificat de Inregistrare a Societatii „DISTRIBUTIE ENERGIE ELECTRICA SA,, emis de ORC Cluj la data de 31.12.2020, Certificat de Inregistrare mentiuni nr. 802/07.02.2021 emis de ORC Cluj, Certificat de Inregistrare a SUCURSALEI DE DISTRIBUTIE A ENERGIEI ELECTRICE PLOIESTI, emis de ORC Prahova la data de 28.03.2002, Certificat de radiere a Societatii de Distributie a Energiei Electrice Muntenia Nord SA nr. 83302 din 31.12.2020).);		
B3	Intabulare, drept de CONCESIUNE, dobandit prin Lege, cota actuala 1/1, cota initiala 1/1 1) DISTRIBUTIE ENERGIE ELECTRICA ROMANIA SA , CIF:14476722, prin Sucursala de Distributie a Energiei Electrice Prahova <i>OBSERVATII: prin Sucursala de Distributie a Energiei Electrice Prahova</i>	A1
Act Normativ nr. 1342, din 27/12/2001 emis de GUVERNUL ROMANIEI ((Protocol 6045/12.04.2022));		
B4	Intabulare, drept de PROPRIETATE, dobandit prin Lege, cota actuala 1/1, cota initiala 1/1 1) DISTRIBUTIE ENERGIE ELECTRICA ROMANIA SA , CIF:14476722, prin Sucursala de Distributie a Energiei Electrice Prahova <i>OBSERVATII: prin Sucursala de Distributie a Energiei Electrice Prahova</i>	A1.1

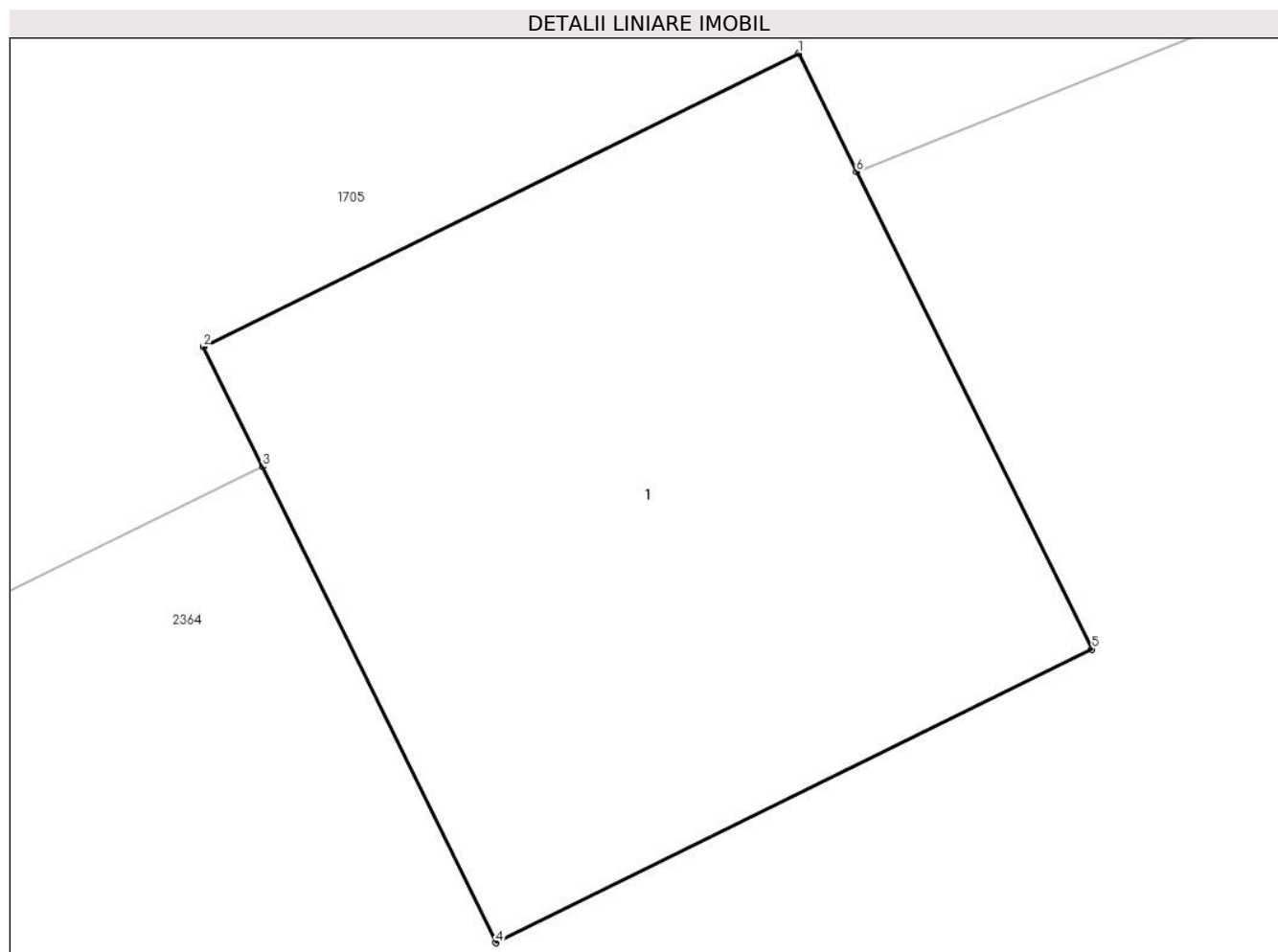
C. Partea III. SARCINI .

Inscrieri privind dezmembramintele dreptului de proprietate, drepturi reale de garanție și sarcini	Referințe
NU SUNT	

Teren

Nr cadastral	Suprafața (mp)*	Observații / Referințe
	1	

* Suprafața este determinată în planul de proiecție Stereo 70.



Date referitoare la teren

Crt	Categorie folosință	Intra vilan	Suprafața (mp)	Tarla	Parcelă	Nr. topo	Observații / Referințe
1	curți constructii	DA	1	46	-	-	

Date referitoare la construcții

Crt	Număr	Destinație construcție	Supraf. (mp)	Situație juridică	Observații / Referințe
A1.1		construcții industriale și edilitare	1	Cu acte	Nr. niveluri:1; S. construita la sol:1 mp;

Lungime Segmente

1) Valorile lungimilor segmentelor sunt obținute din proiecție în plan.

Punct început	X / Y	Punct sfârșit	X / Y	Lungime segment (** (m)
1	549.226,9 404.120,063	2	549.226,003 404.119,621	1.0
2	549.226,003 404.119,621	3	549.226,092 404.119,441	0.201
3	549.226,092 404.119,441	4	549.226,444 404.118,724	0.799

Punct început	X / Y	Punct sfârșit	X / Y	Lungime segment (** (m)
4	549.226,444 404.118,724	5	549.227,342 404.119,166	1.001
5	549.227,342 404.119,166	6	549.226,987 404.119,885	0.802
6	549.226,987 404.119,885	1	549.226,9 404.120,063	0.198

** Lungimile segmentelor sunt determinate în planul de proiecție Stereo 70 și sunt rotunjite la 1 milimetru.

*** Distanța dintre puncte este formată din segmente cumulate ce sunt mai mici decât valoarea 1 milimetru.



DATE DESPRE IMOBILUL NR. 2664

Oficiul de Cadastru și Publicitate Imobiliară PRAHOVA
Biroul de Cadastru și Publicitate Imobiliară Câmpina

A. Partea I. Descrierea imobilului

TEREN Intravilan

Adresa: Loc. Plaiu, Jud. Prahova

Nr. Crt	Nr cadastral Nr. topografic	Suprafața* (mp)	Observații / Referințe
A1		4	Sector cadastral:18 Teren neimpregmuit;

Construcții

Crt	Nr cadastral Nr. topografic	Adresa	Observații / Referințe
A1.1		Loc. Plaiu, Jud. Prahova	Nr. niveluri:1; S. construita la sol:4 mp;

B. Partea II. Proprietari și acte

Inscrieri privitoare la dreptul de proprietate și alte drepturi reale		Referințe
/		
Act Normativ nr. 123, din 10/07/2012 emis de PARLAMENTUL ROMANIEI;		
B1	Intabulare, drept de PROPRIETATE, dobandit prin Lege, cota actuala 1/1, cota initiala 1/1 1) STATUL ROMAN , CIF:99999999999999 <i>OBSERVATII: Domeniu public</i>	A1
Act Normativ nr. 980, din 16/12/2015 emis de GUVERNUL ROMANIEI;		
B2	Intabulare, drept de ADMINISTRARE, dobandit prin Lege, cota actuala 1/1, cota initiala 1/1 1) MINISTERUL ECONOMIEI, ENERGIEI SI MEDIULUI DE AFACERI , CIF:99999999999999	A1
Act Administrativ nr. 9, din 07/10/2005 emis de Ministerul Economiei si Comertului ((act aditional nr. 1/10.06.2008 emis de MINISTERUL ECONOMIEI SI FINANTELOR, act aditional nr. 2/18.06.2015 emis de MINISTERUL ENERGIEI, INTEPRINDERILOR MICI SI MIJLOCII SI MEDIULUI DE AFACERI, act aditional nr. 3/10.02.2016 emis de MINISTERUL ENERGIEI, act aditional nr. 4/02.03.2017 emis de MINISTERUL ENERGIEI, act aditional nr. 5/2020, act aditional nr. 6/30.10.2020, Certificat de Inregistrare a Societatii ,, DISTRIBUTIE ENERGIE ELECTRICA ,, SA emis de ORC Cluj la data de 27.02.2002, H.G.R. nr. 1342/2001 privind reorganizarea Societatii Comerciale de Distributie si Furnizare a Energiei Electrice ,,Electrica,, SA, Protocol 6045/12.04.2002 incheiat intre Societatea Comerciala de Distributie si Furnizare a Energiei Electrice ,,Electrica,, SA si Societatea Comerciala Filiala de distributie si Furnizare a Energiei Electrice ,,Electrica Muntenia Nord,, SA, incheiere de indreptare eroare materiala civila emisa de Tribunalul Comercial Cluj la data de 26.11.2020, Certificat de Inregistrare mentiuni nr. 128194/15.12.2020 emis de ORC Cluj, Certificat de Inregistrare a Societatii ,,DISTRIBUTIE ENERGIE ELECTRICA SA,, emis de ORC Cluj la data de 31.12.2020, Certificat de Inregistrare mentiuni nr. 802/07.02.2021 emis de ORC Cluj, Certificat de Inregistrare a SUCURSALEI DE DISTRIBUTIE A ENERGIEI ELECTRICE PLOIESTI, emis de ORC Prahova la data de 28.03.2002, Certificat de radiere a Societatii de Distributie a Energiei Electrice Muntenia Nord SA nr. 83302 din 31.12.2020).);		
B3	Intabulare, drept de CONCESIUNE, dobandit prin Lege, cota actuala 1/1, cota initiala 1/1 1) DISTRIBUTIE ENERGIE ELECTRICA ROMANIA SA , CIF:14476722, prin Sucursala de Distributie a Energiei Electrice Prahova <i>OBSERVATII: prin Sucursala de Distributie a Energiei Electrice Prahova</i>	A1
Act Normativ nr. 1342, din 27/12/2001 emis de GUVERNUL ROMANIEI ((Protocol 6045/12.04.2022));		
B4	Intabulare, drept de PROPRIETATE, dobandit prin Lege, cota actuala 1/1, cota initiala 1/1 1) DISTRIBUTIE ENERGIE ELECTRICA ROMANIA SA , CIF:14476722, prin Sucursala de Distributie a Energiei Electrice Prahova <i>OBSERVATII: prin Sucursala de Distributie a Energiei Electrice Prahova</i>	A1.1

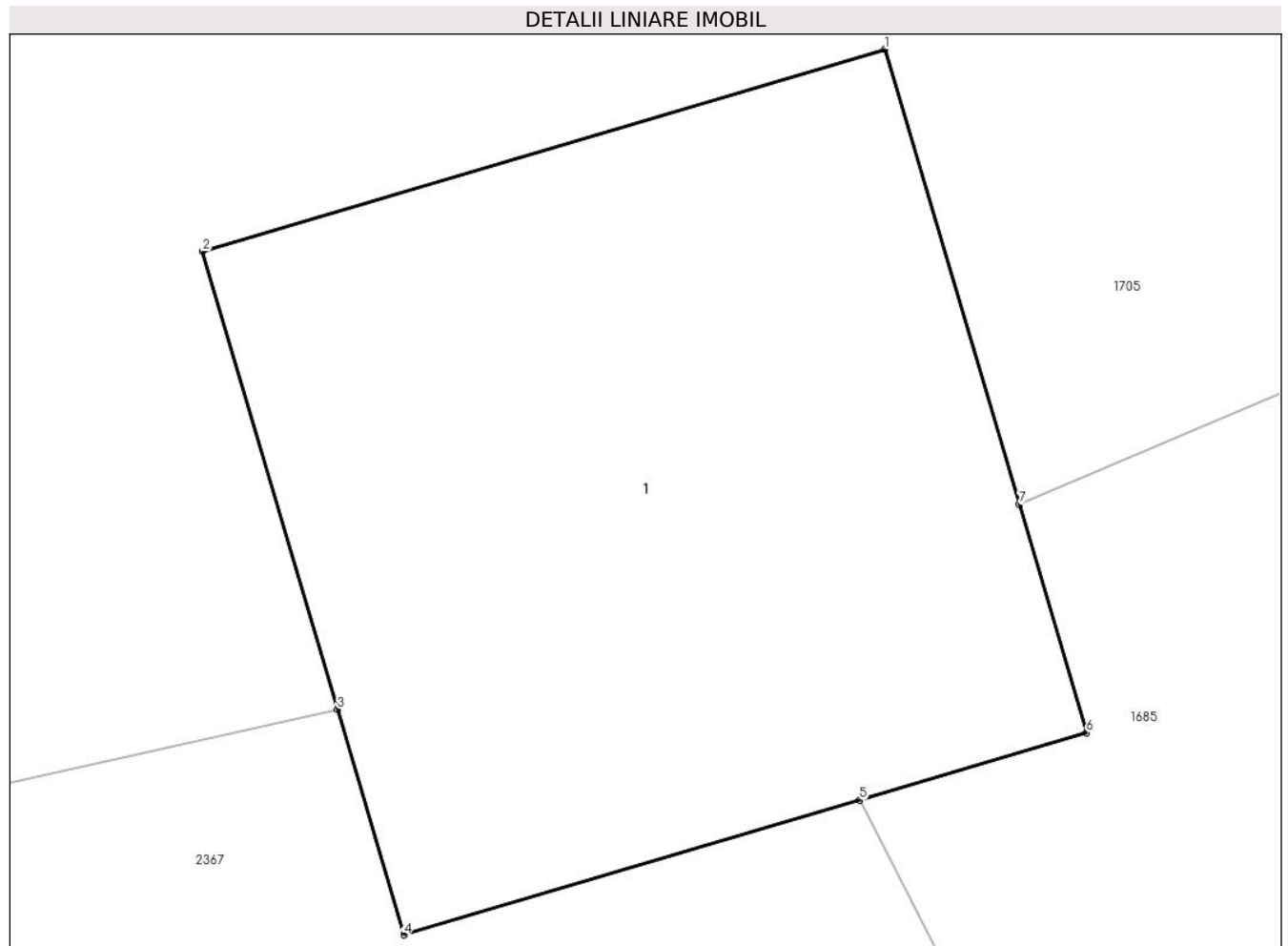
C. Partea III. SARCINI .

Inscrieri privind dezmembramintele dreptului de proprietate, drepturi reale de garanție și sarcini	Referințe
NU SUNT	

Teren

Nr cadastral	Suprafața (mp)*	Observații / Referințe
	4	

* Suprafața este determinată în planul de proiecție Stereo 70.



Date referitoare la teren

Crt	Categorie folosință	Intra vilan	Suprafața (mp)	Tarla	Parcelă	Nr. topo	Observații / Referințe
1	curți constructii	DA	4	46	-	-	

Date referitoare la construcții

Crt	Număr	Destinație construcție	Supraf. (mp)	Situație juridică	Observații / Referințe
A1.1		construcții industriale și edilitare	4	Cu acte	Nr. niveluri:1; S. construita la sol:4 mp;

Lungime Segmente

1) Valorile lungimilor segmentelor sunt obținute din proiecție în plan.

Punct început	X / Y	Punct sfârșit	X / Y	Lungime segment (** (m)
1	549.371,736 404.186,378	2	549.369,818 404.185,811	2.0
2	549.369,818 404.185,811	3	549.370,197 404.184,526	1.34
3	549.370,197 404.184,526	4	549.370,384 404.183,893	0.66

Punct început	X / Y	Punct sfârşit	X / Y	Lungime segment (** (m)
4	549.370,384 404.183,893	5	549.371,664 404.184,271	1.335
5	549.371,664 404.184,271	6	549.372,302 404.184,46	0.665
6	549.372,302 404.184,46	7	549.372,113 404.185,101	0.668
7	549.372,113 404.185,101	1	549.371,736 404.186,378	1.331

** Lungimile segmentelor sunt determinate în planul de proiecție Stereo 70 și sunt rotunjite la 1 milimetru.

*** Distanța dintre puncte este formată din segmente cumulate ce sunt mai mici decât valoarea 1 milimetru.



DATE DESPRE IMOBILUL NR. 2665

Oficiul de Cadastru și Publicitate Imobiliară PRAHOVA
Biroul de Cadastru și Publicitate Imobiliară Câmpina

A. Partea I. Descrierea imobilului

TEREN Intravilan

Adresa: Loc. Plaiu, Jud. Prahova

Nr. Crt	Nr cadastral Nr. topografic	Suprafața* (mp)	Observații / Referințe
A1		1	Sector cadastral:18 Teren neimprijmit;

Construcții

Crt	Nr cadastral Nr. topografic	Adresa	Observații / Referințe
A1.1		Loc. Plaiu, Jud. Prahova	Nr. niveluri:1; S. construita la sol:1 mp;

B. Partea II. Proprietari și acte

Inscrieri privitoare la dreptul de proprietate și alte drepturi reale		Referințe
/		
Act Normativ nr. 123, din 10/07/2012 emis de PARLAMENTUL ROMANIEI;		
B1	Intabulare, drept de PROPRIETATE, dobandit prin Lege, cota actuala 1/1, cota initiala 1/1 1) STATUL ROMAN , CIF:99999999999999 <i>OBSERVATII: Domeniu public</i>	A1
Act Normativ nr. 980, din 16/12/2015 emis de GUVERNUL ROMANIEI;		
B2	Intabulare, drept de ADMINISTRARE, dobandit prin Lege, cota actuala 1/1, cota initiala 1/1 1) MINISTERUL ECONOMIEI, ENERGIEI SI MEDIULUI DE AFACERI , CIF:99999999999999	A1
Act Administrativ nr. 9, din 07/10/2005 emis de Ministerul Economiei si Comertului ((act aditional nr. 1/10.06.2008 emis de MINISTERUL ECONOMIEI SI FINANTELOR, act aditional nr. 2/18.06.2015 emis de MINISTERUL ENERGIEI, INTEPRINDERILOR MICI SI MIJLOCII SI MEDIULUI DE AFACERI, act aditional nr. 3/10.02.2016 emis de MINISTERUL ENERGIEI, act aditional nr. 4/02.03.2017 emis de MINISTERUL ENERGIEI, act aditional nr. 5/2020, act aditional nr. 6/30.10.2020, Certificat de Inregistrare a Societatii „ DISTRIBUTIE ENERGIE ELECTRICA „ SA emis de ORC Cluj la data de 27.02.2002, H.G.R. nr. 1342/2001 privind reorganizarea Societatii Comerciale de Distributie si Furnizare a Energiei Electrice „Electrica,, SA, Protocol 6045/12.04.2002 incheiat intre Societatea Comerciala de Distributie si Furnizare a Energiei Electrice „Electrica,, SA si Societatea Comerciala Filiala de distributie si Furnizare a Energiei Electrice „Electrica Muntenia Nord,, SA, incheiere de indreptare eroare materiala civila emisa de Tribunalul Comercial Cluj la data de 26.11.2020, Certificat de Inregistrare mentiuni nr. 128194/15.12.2020 emis de ORC Cluj, Certificat de Inregistrare a Societatii „DISTRIBUTIE ENERGIE ELECTRICA SA,, emis de ORC Cluj la data de 31.12.2020, Certificat de Inregistrare mentiuni nr. 802/07.02.2021 emis de ORC Cluj, Certificat de Inregistrare a SUCURSALEI DE DISTRIBUTIE A ENERGIEI ELECTRICE PLOIESTI, emis de ORC Prahova la data de 28.03.2002, Certificat de radiere a Societatii de Distributie a Energiei Electrice Muntenia Nord SA nr. 83302 din 31.12.2020).);		
B3	Intabulare, drept de CONCESIUNE, dobandit prin Lege, cota actuala 1/1, cota initiala 1/1 1) DISTRIBUTIE ENERGIE ELECTRICA ROMANIA SA , CIF:14476722, prin Sucursala de Distributie a Energiei Electrice Prahova <i>OBSERVATII: prin Sucursala de Distributie a Energiei Electrice Prahova</i>	A1
Act Normativ nr. 1342, din 27/12/2001 emis de GUVERNUL ROMANIEI ((Protocol 6045/12.04.2022));		
B4	Intabulare, drept de PROPRIETATE, dobandit prin Lege, cota actuala 1/1, cota initiala 1/1 1) DISTRIBUTIE ENERGIE ELECTRICA ROMANIA SA , CIF:14476722, prin Sucursala de Distributie a Energiei Electrice Prahova <i>OBSERVATII: prin Sucursala de Distributie a Energiei Electrice Prahova</i>	A1.1


C. Partea III. SARCINI .

Inscrieri privind dezmembramintele dreptului de proprietate, drepturi reale de garanție și sarcini	Referințe
NU SUNT	

Teren

Nr cadastral	Suprafața (mp)*	Observații / Referințe
	1	

* Suprafața este determinată în planul de proiecție Stereo 70.



Date referitoare la teren

Crt	Categorie folosință	Intravilan	Suprafața (mp)	Tarla	Parcelă	Nr. topo	Observații / Referințe
1	curți constructii	DA	1	48	-	-	

Date referitoare la construcții

Crt	Număr	Destinație construcție	Supraf. (mp)	Situație juridică	Observații / Referințe
A1.1		construcții industriale și edilitare	1	Cu acte	Nr. niveluri:1; S. construita la sol:1 mp;

Lungime Segmente

1) Valorile lungimilor segmentelor sunt obținute din proiecție în plan.

Punct început	X / Y	Punct sfârșit	X / Y	Lungime segment (** (m))
1	549.064,773 403.972,639	2	549.064,302 403.972,649	0.471
2	549.064,302 403.972,649	3	549.063,773 403.972,659	0.529
3	549.063,773 403.972,659	4	549.063,753 403.971,659	1.0

Punct început	X / Y	Punct sfârșit	X / Y	Lungime segment (** (m)
4	549.063,753 403.971,659	5	549.063,764 403.971,659	0.011
5	549.063,764 403.971,659	6	549.064,753 403.971,64	0.989
6	549.064,753 403.971,64	1	549.064,773 403.972,639	0.999

** Lungimile segmentelor sunt determinate în planul de proiecție Stereo 70 și sunt rotunjite la 1 milimetru.

*** Distanța dintre puncte este formată din segmente cumulate ce sunt mai mici decât valoarea 1 milimetru.

**DATE DESPRE IMOBILUL NR. 2666**

Oficiul de Cadastru și Publicitate Imobiliară PRAHOVA
Biroul de Cadastru și Publicitate Imobiliară Câmpina

A. Partea I. Descrierea imobilului

TEREN Extravilan

Adresa: Jud. Prahova

Nr. Crt	Nr cadastral Nr. topografic	Suprafața* (mp)	Observații / Referințe
A1		2.007	Sector cadastral:3 Teren neimprejmuit;

B. Partea II. Proprietari și acte

Inscrieri privitoare la dreptul de proprietate și alte drepturi reale	Referințe
/	
Act Administrativ nr. HCL 1, din 30/01/2015 emis de COMUNA PROVITA DE SUS;	
B1	A1
Intabulare, drept de PROPRIETATE, dobandit prin Lege, cota actuala 1/1, cota initiala 1/1	
1) COMUNA PROVITA DE SUS, CIF:2845362, DOMENIUL PUBLIC	

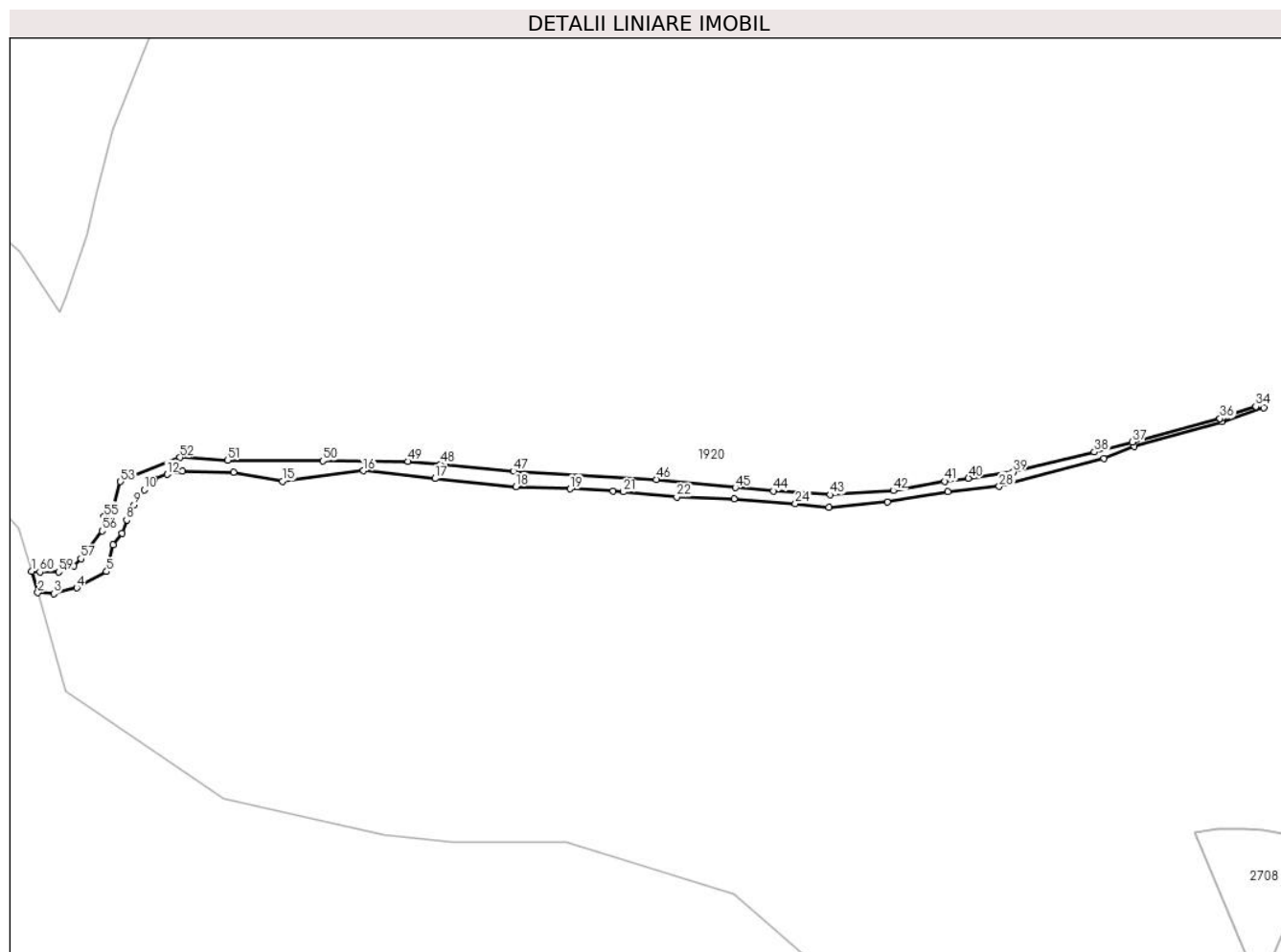
C. Partea III. SARCINI .

Inscrieri privind dezmembramintele dreptului de proprietate, drepturi reale de garanție și sarcini	Referințe
NU SUNT	

Teren

Nr cadastral	Suprafața (mp)*	Observații / Referințe
	2.007	

* Suprafața este determinată în planul de proiecție Stereo 70.



Date referitoare la teren

Crt	Categorie folosință	Intravilan	Suprafața (mp)	Tarla	Parcelă	Nr. topo	Observații / Referințe
1	drum	NU	2.007	2	De 145	-	

Lungime Segmente

1) Valorile lungimilor segmentelor sunt obținute din proiecție în plan.

Punct început	X / Y	Punct sfârșit	X / Y	Lungime segment
1	548.756,304 407.107,66	2	548.758,462 407.100,174	7.791
4	548.771,981 407.101,882	5	548.782,334 407.107,513	11.785
7	548.787,761 407.120,885	8	548.789,321 407.125,461	4.835
10	548.795,41 407.135,976	11	548.799,083 407.139,698	5.229
13	548.808,665 407.142,363	14	548.826,403 407.141,942	17.743
16	548.871,575 407.142,541	17	548.896,53 407.139,816	25.103
2	548.758,462 407.100,174	3	548.763,959 407.099,866	5.506
5	548.782,334 407.107,513	6	548.784,591 407.116,908	9.662
8	548.789,321 407.125,461	9	548.791,937 407.130,641	5.803
11	548.799,083 407.139,698	12	548.803,36 407.141,257	4.552
14	548.826,403 407.141,942	15	548.843,473 407.138,887	17.341
17	548.896,53 407.139,816	18	548.924,585 407.136,987	28.197
3	548.763,959 407.099,866	4	548.771,981 407.101,882	8.271
6	548.784,591 407.116,908	7	548.787,761 407.120,885	5.086
9	548.791,937 407.130,641	10	548.795,41 407.135,976	6.366
12	548.803,36 407.141,257	13	548.808,665 407.142,363	5.419
15	548.843,473 407.138,887	16	548.871,575 407.142,541	28.339
18	548.924,585 407.136,987	19	548.943,384 407.136,246	18.814

Punct început	X / Y	Punct sfârșit	X / Y	Lungime segment	Punct început	X / Y	Punct sfârșit	X / Y	Lungime segment	Punct început	X / Y	Punct sfârșit	X / Y	Lungime segment
19	548.943,384 407.136,246	20	548.958,336 407.135,401	14.976	20	548.958,336 407.135,401	21	548.961,878 407.135,201	3.548	21	548.961,878 407.135,201	22	548.980,424 407.133,466	18.627
22	548.980,424 407.133,466	23	549.000,316 407.132,754	19.905	23	549.000,316 407.132,754	24	549.021,621 407.131,056	21.373	24	549.021,621 407.131,056	25	549.033,232 407.129,845	11.674
25	549.033,232 407.129,845	26	549.053,522 407.131,735	20.378	26	549.053,522 407.131,735	27	549.074,658 407.135,192	21.417	27	549.074,658 407.135,192	28	549.092,416 407.137,096	17.86
28	549.092,416 407.137,096	29	549.128,752 407.146,72	37.589	29	549.128,752 407.146,72	30	549.139,405 407.151,088	11.514	30	549.139,405 407.151,088	31	549.169,81 407.159,567	31.565
31	549.169,81 407.159,567	32	549.184,373 407.164,44	15.357	32	549.184,373 407.164,44	33	549.183,795 407.166,288	1.936	33	549.183,795 407.166,288	34	549.181,603 407.164,857	2.618
34	549.181,603 407.164,857	35	549.170,031 407.161,098	12.167	35	549.170,031 407.161,098	36	549.169,178 407.160,682	0.949	36	549.169,178 407.160,682	37	549.138,762 407.152,448	31.511
37	549.138,762 407.152,448	38	549.125,494 407.149,073	13.691	38	549.125,494 407.149,073	39	549.097,345 407.142,123	28.994	39	549.097,345 407.142,123	40	549.081,78 407.139,92	15.72
40	549.081,78 407.139,92	41	549.073,529 407.138,855	8.319	41	549.073,529 407.138,855	42	549.055,621 407.135,682	18.187	42	549.055,621 407.135,682	43	549.033,79 407.134,196	21.882
43	549.033,79 407.134,196	44	549.013,972 407.135,506	19.861	44	549.013,972 407.135,506	45	549.000,764 407.136,66	13.258	45	549.000,764 407.136,66	46	548.973,297 407.139,495	27.613
46	548.973,297 407.139,495	47	548.923,65 407.142,39	49.731	47	548.923,65 407.142,39	48	548.898,22 407.144,791	25.543	48	548.898,22 407.144,791	49	548.887,054 407.145,739	11.206
49	548.887,054 407.145,739	50	548.857,421 407.145,95	29.634	50	548.857,421 407.145,95	51	548.824,427 407.146,185	32.995	51	548.824,427 407.146,185	52	548.807,857 407.147,163	16.599
52	548.807,857 407.147,163	53	548.787,211 407.138,744	22.297	53	548.787,211 407.138,744	54	548.784,207 407.127,096	12.029	54	548.784,207 407.127,096	55	548.781,506 407.126,63	2.741
55	548.781,506 407.126,63	56	548.780,807 407.121,65	5.029	56	548.780,807 407.121,65	57	548.773,424 407.111,975	12.17	57	548.773,424 407.111,975	58	548.770,954 407.109,493	3.502
58	548.770,954 407.109,493	59	548.765,665 407.107,406	5.686	59	548.765,665 407.107,406	60	548.759,165 407.107,406	6.5	60	548.759,165 407.107,406	1	548.756,304 407.107,66	2.872

** Lungimile segmentelor sunt determinate în planul de proiecție Stereo 70 și sunt rotunjite la 1 milimetru.

*** Distanța dintre puncte este formată din segmente cumulate ce sunt mai mici decât valoarea 1 milimetru.



DATE DESPRE IMOBILUL NR. 2667

Oficiul de Cadastru și Publicitate Imobiliară PRAHOVA
Biroul de Cadastru și Publicitate Imobiliară Câmpina

A. Partea I. Descrierea imobilului

TEREN Intravilan

Adresa: Loc. Plaiu, Jud. Prahova

Nr. Crt	Nr cadastral Nr. topografic	Suprafața* (mp)	Observații / Referințe
A1		4	Sector cadastral:11 Teren neimpregmuit;

Construcții

Crt	Nr cadastral Nr. topografic	Adresa	Observații / Referințe
A1.1		Loc. Plaiu, Jud. Prahova	Nr. niveluri:1; S. construita la sol:4 mp;

B. Partea II. Proprietari și acte

Inscrieri privitoare la dreptul de proprietate și alte drepturi reale		Referințe
/		
Act Normativ nr. 123, din 10/07/2012 emis de PARLAMENTUL ROMANIEI;		
B1	Intabulare, drept de PROPRIETATE, dobandit prin Lege, cota actuala 1/1, cota initiala 1/1 1) STATUL ROMAN , CIF:99999999999999 <i>OBSERVATII: Domeniu public</i>	A1
Act Normativ nr. 980, din 16/12/2015 emis de GUVERNUL ROMANIEI;		
B2	Intabulare, drept de ADMINISTRARE, dobandit prin Lege, cota actuala 1/1, cota initiala 1/1 1) MINISTERUL ECONOMIEI, ENERGIEI SI MEDIULUI DE AFACERI , CIF:99999999999999	A1
Act Administrativ nr. 9, din 07/10/2005 emis de Ministerul Economiei si Comertului ((act aditional nr. 1/10.06.2008 emis de MINISTERUL ECONOMIEI SI FINANTELOR, act aditional nr. 2/18.06.2015 emis de MINISTERUL ENERGIEI, INTEPRINDERILOR MICI SI MIJLOCII SI MEDIULUI DE AFACERI, act aditional nr. 3/10.02.2016 emis de MINISTERUL ENERGIEI, act aditional nr. 4/02.03.2017 emis de MINISTERUL ENERGIEI, act aditional nr. 5/2020, act aditional nr. 6/30.10.2020, Certificat de Inregistrare a Societatii „ DISTRIBUTIE ENERGIE ELECTRICA „ SA emis de ORC Cluj la data de 27.02.2002, H.G.R. nr. 1342/2001 privind reorganizarea Societatii Comerciale de Distributie si Furnizare a Energiei Electrice „Electrica,, SA, Protocol 6045/12.04.2002 incheiat intre Societatea Comerciala de Distributie si Furnizare a Energiei Electrice „Electrica,, SA si Societatea Comerciala Filiala de distributie si Furnizare a Energiei Electrice „Electrica Muntenia Nord,, SA, incheiere de indreptare eroare materiala civila emisa de Tribunalul Comercial Cluj la data de 26.11.2020, Certificat de Inregistrare mentiuni nr. 128194/15.12.2020 emis de ORC Cluj, Certificat de Inregistrare a Societatii „DISTRIBUTIE ENERGIE ELECTRICA SA,, emis de ORC Cluj la data de 31.12.2020, Certificat de Inregistrare mentiuni nr. 802/07.02.2021 emis de ORC Cluj, Certificat de Inregistrare a SUCURSALEI DE DISTRIBUTIE A ENERGIEI ELECTRICE PLOIESTI, emis de ORC Prahova la data de 28.03.2002, Certificat de radiere a Societatii de Distributie a Energiei Electrice Muntenia Nord SA nr. 83302 din 31.12.2020).);		
B3	Intabulare, drept de CONCESIUNE, dobandit prin Lege, cota actuala 1/1, cota initiala 1/1 1) DISTRIBUTIE ENERGIE ELECTRICA ROMANIA SA , CIF:14476722, prin Sucursala de Distributie a Energiei Electrice Prahova <i>OBSERVATII: prin Sucursala de Distributie a Energiei Electrice Prahova</i>	A1
Act Normativ nr. 1342, din 27/12/2001 emis de GUVERNUL ROMANIEI ((Protocol 6045/12.04.2022));		
B4	Intabulare, drept de PROPRIETATE, dobandit prin Lege, cota actuala 1/1, cota initiala 1/1 1) DISTRIBUTIE ENERGIE ELECTRICA ROMANIA SA , CIF:14476722, prin Sucursala de Distributie a Energiei Electrice Prahova <i>OBSERVATII: prin Sucursala de Distributie a Energiei Electrice Prahova</i>	A1.1

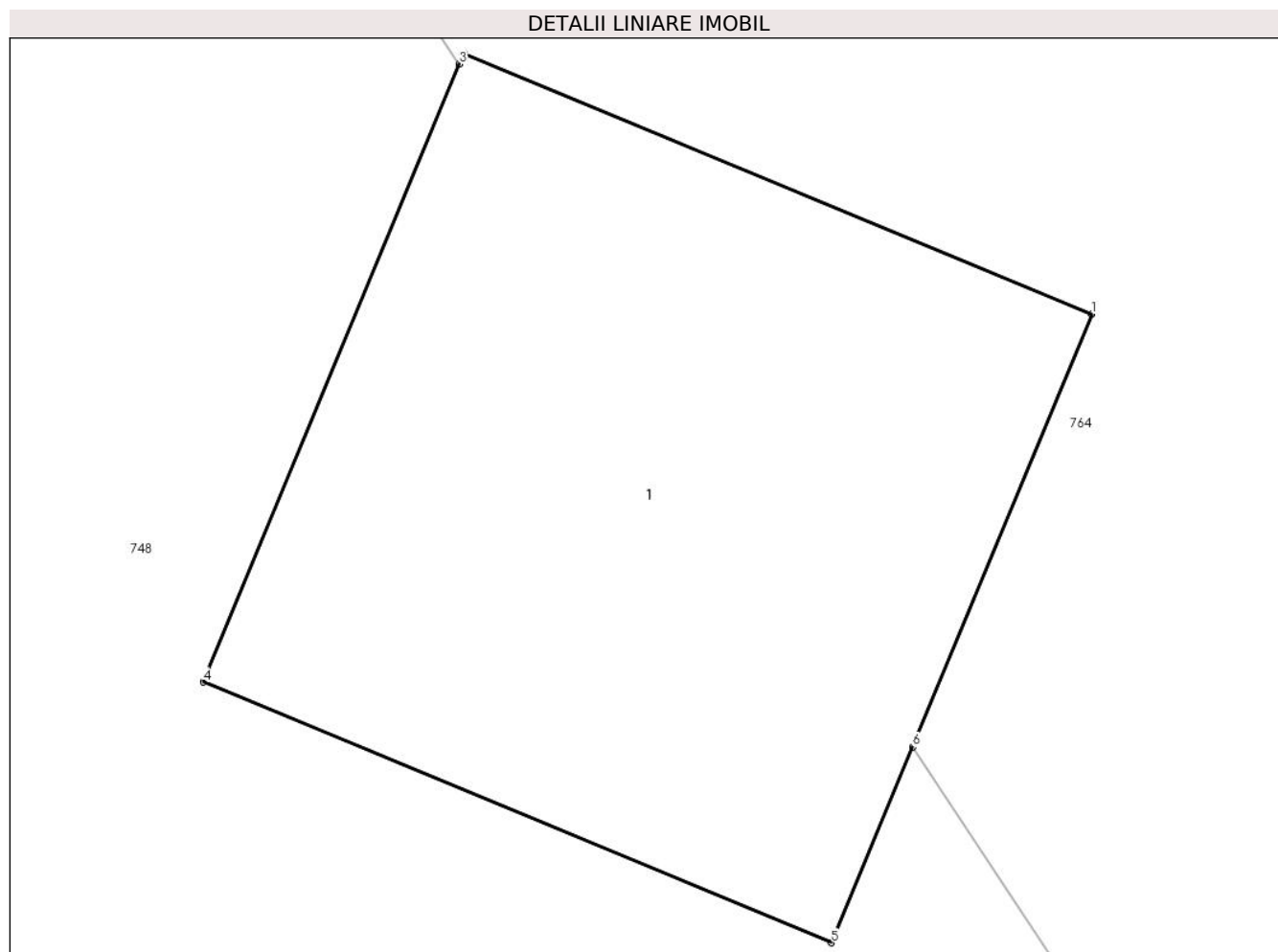
C. Partea III. SARCINI .

Inscrieri privind dezmembramintele dreptului de proprietate, drepturi reale de garanție și sarcini	Referințe
NU SUNT	

Teren

Nr cadastral	Suprafața (mp)*	Observații / Referințe
	4	

* Suprafața este determinată în planul de proiecție Stereo 70.



Date referitoare la teren

Crt	Categorie folosință	Intra vilan	Suprafața (mp)	Tarla	Parcelă	Nr. topo	Observații / Referințe
1	curți constructii	DA	4	43	-	-	

Date referitoare la construcții

Crt	Număr	Destinație construcție	Supraf. (mp)	Situație juridică	Observații / Referințe
A1.1		construcții industriale și edilitare	4	Cu acte	Nr. niveluri:1; S. construita la sol:4 mp;

Lungime Segmente

1) Valorile lungimilor segmentelor sunt obținute din proiecție în plan.

Punct început	X / Y	Punct sfârșit	X / Y	Lungime segment (** (m)
1	549.124,348 404.057,047	2	549.122,501 404.057,813	2.0
2	549.122,501 404.057,813	3	549.122,487 404.057,781	0.035
3	549.122,487 404.057,781	4	549.121,735 404.055,966	1.965

Punct început	X / Y	Punct sfârșit	X / Y	Lungime segment (** (m)
4	549.121,735 404.055,966	5	549.123,582 404.055,2	2.0
5	549.123,582 404.055,2	6	549.123,821 404.055,775	0.623
6	549.123,821 404.055,775	1	549.124,348 404.057,047	1.377

** Lungimile segmentelor sunt determinate în planul de proiecție Stereo 70 și sunt rotunjite la 1 milimetru.

*** Distanța dintre puncte este formată din segmente cumulate ce sunt mai mici decât valoarea 1 milimetru.



DATE DESPRE IMOBILUL NR. 2668

Oficiul de Cadastru și Publicitate Imobiliară PRAHOVA
Biroul de Cadastru și Publicitate Imobiliară Câmpina

A. Partea I. Descrierea imobilului

TEREN Intravilan

Adresa: Loc. Plaiu, Jud. Prahova

Nr. Crt	Nr cadastral Nr. topografic	Suprafața* (mp)	Observații / Referințe
A1		4	Sector cadastral:18 Teren neimprijmit;

Construcții

Crt	Nr cadastral Nr. topografic	Adresa	Observații / Referințe
A1.1		Loc. Plaiu, Jud. Prahova	Nr. niveluri:1; S. construita la sol:4 mp;

B. Partea II. Proprietari și acte

Inscrieri privitoare la dreptul de proprietate și alte drepturi reale		Referințe
/		
Act Normativ nr. 123, din 10/07/2012 emis de PARLAMENTUL ROMANIEI;		
B1	Intabulare, drept de PROPRIETATE, dobandit prin Lege, cota actuala 1/1, cota initiala 1/1 1) STATUL ROMAN , CIF:9999999999999 <i>OBSERVATII: Domeniu public</i>	A1
Act Normativ nr. 980, din 16/12/2015 emis de GUVERNUL ROMANIEI;		
B2	Intabulare, drept de ADMINISTRARE, dobandit prin Lege, cota actuala 1/1, cota initiala 1/1 1) MINISTERUL ECONOMIEI, ENERGIEI SI MEDIULUI DE AFACERI , CIF:9999999999999	A1
Act Administrativ nr. 9, din 07/10/2005 emis de Ministerul Economiei si Comertului ((act aditional nr. 1/10.06.2008 emis de MINISTERUL ECONOMIEI SI FINANTELOR, act aditional nr. 2/18.06.2015 emis de MINISTERUL ENERGIEI, INTEPRINDERILOR MICI SI MIJLOCII SI MEDIULUI DE AFACERI, act aditional nr. 3/10.02.2016 emis de MINISTERUL ENERGIEI, act aditional nr. 4/02.03.2017 emis de MINISTERUL ENERGIEI, act aditional nr. 5/2020, act aditional nr. 6/30.10.2020, Certificat de Inregistrare a Societatii ,, DISTRIBUTIE ENERGIE ELECTRICA ,, SA emis de ORC Cluj la data de 27.02.2002, H.G.R. nr. 1342/2001 privind reorganizarea Societatii Comerciale de Distributie si Furnizare a Energiei Electrice ,,Electrica,, SA, Protocol 6045/12.04.2002 incheiat intre Societatea Comerciala de Distributie si Furnizare a Energiei Electrice ,,Electrica,, SA si Societatea Comerciala Filiala de distributie si Furnizare a Energiei Electrice ,,Electrica Muntenia Nord,, SA, incheiere de indreptare eroare materiala civila emisa de Tribunalul Comercial Cluj la data de 26.11.2020, Certificat de Inregistrare mentiuni nr. 128194/15.12.2020 emis de ORC Cluj, Certificat de Inregistrare a Societatii ,,DISTRIBUTIE ENERGIE ELECTRICA SA,, emis de ORC Cluj la data de 31.12.2020, Certificat de Inregistrare mentiuni nr. 802/07.02.2021 emis de ORC Cluj, Certificat de Inregistrare a SUCURSALEI DE DISTRIBUTIE A ENERGIEI ELECTRICE PLOIESTI, emis de ORC Prahova la data de 28.03.2002, Certificat de radiere a Societatii de Distributie a Energiei Electrice Muntenia Nord SA nr. 83302 din 31.12.2020).);		
B3	Intabulare, drept de CONCESIUNE, dobandit prin Lege, cota actuala 1/1, cota initiala 1/1 1) DISTRIBUTIE ENERGIE ELECTRICA ROMANIA SA , CIF:14476722, prin Sucursala de Distributie a Energiei Electrice Prahova <i>OBSERVATII: prin Sucursala de Distributie a Energiei Electrice Prahova</i>	A1
Act Normativ nr. 1342, din 27/12/2001 emis de GUVERNUL ROMANIEI ((Protocol 6045/12.04.2022));		
B4	Intabulare, drept de PROPRIETATE, dobandit prin Lege, cota actuala 1/1, cota initiala 1/1 1) DISTRIBUTIE ENERGIE ELECTRICA ROMANIA SA , CIF:14476722, prin Sucursala de Distributie a Energiei Electrice Prahova <i>OBSERVATII: prin Sucursala de Distributie a Energiei Electrice Prahova</i>	A1.1

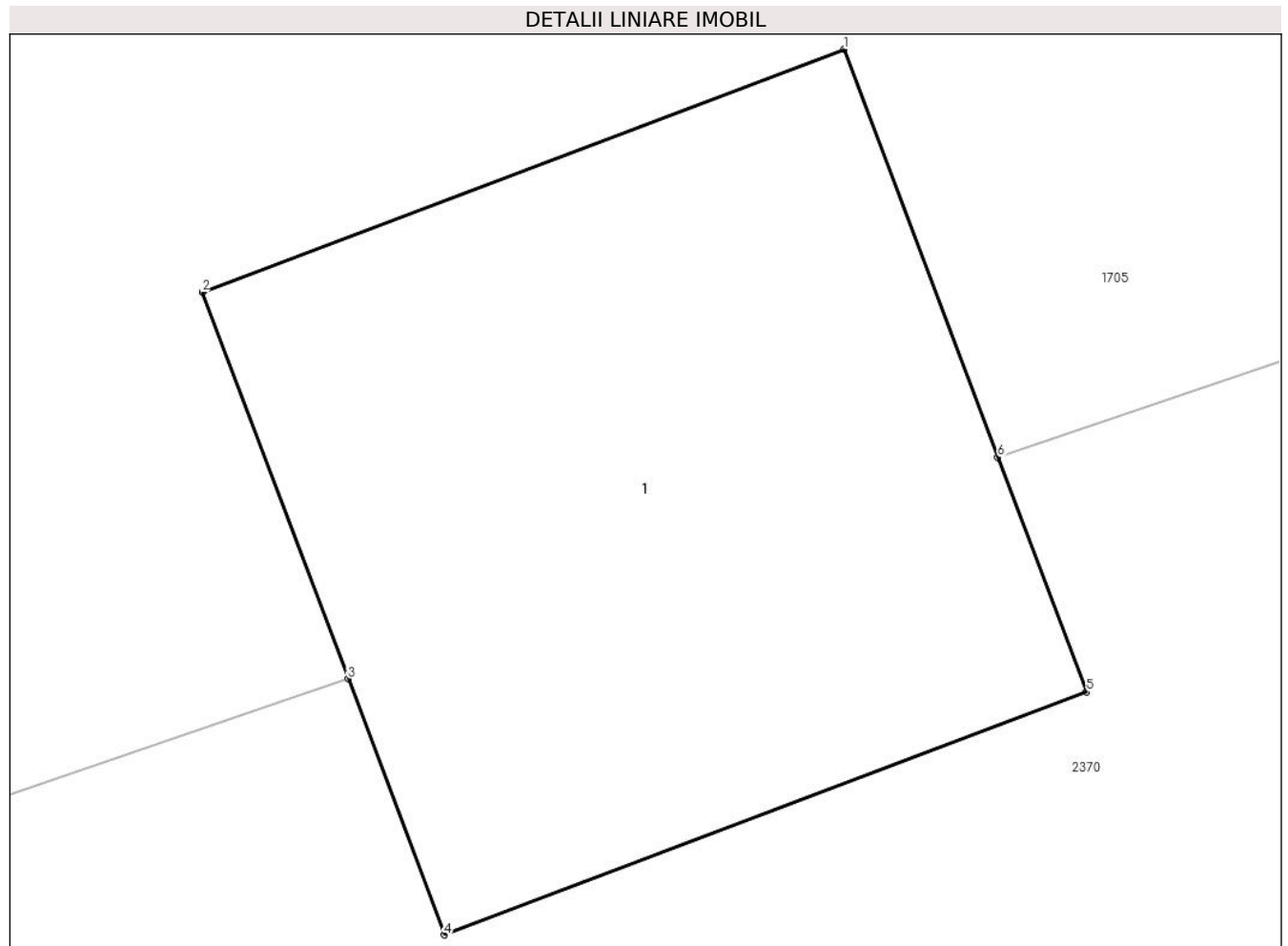
C. Partea III. SARCINI .

Inscrieri privind dezmembramintele dreptului de proprietate, drepturi reale de garanție și sarcini	Referințe
NU SUNT	

Teren

Nr cadastral	Suprafața (mp)*	Observații / Referințe
	4	

* Suprafața este determinată în planul de proiecție Stereo 70.



Date referitoare la teren

Crt	Categorie folosință	Intra vilan	Suprafața (mp)	Tarla	Parcelă	Nr. topo	Observații / Referințe
1	curți constructii	DA	4	46	-	-	

Date referitoare la construcții

Crt	Număr	Destinație construcție	Supraf. (mp)	Situație juridică	Observații / Referințe
A1.1		construcții industriale și edilitare	4	Cu acte	Nr. niveluri:1; S. construita la sol:4 mp;

Lungime Segmente

1) Valorile lungimilor segmentelor sunt obținute din proiecție în plan.

Punct început	X / Y	Punct sfârșit	X / Y	Lungime segment (** (m)
1	549.412,534 404.202,537	2	549.410,663 404.201,83	2.0
2	549.410,663 404.201,83	3	549.411,088 404.200,704	1.204
3	549.411,088 404.200,704	4	549.411,369 404.199,959	0.796

Punct început	X / Y	Punct sfârșit	X / Y	Lungime segment (** (m)
4	549.411,369 404.199,959	5	549.413,241 404.200,666	2.001
5	549.413,241 404.200,666	6	549.412,982 404.201,349	0.73
6	549.412,982 404.201,349	1	549.412,534 404.202,537	1.27

** Lungimile segmentelor sunt determinate în planul de proiecție Stereo 70 și sunt rotunjite la 1 milimetru.

*** Distanța dintre puncte este formată din segmente cumulate ce sunt mai mici decât valoarea 1 milimetru.



DATE DESPRE IMOBILUL NR. 2669

Oficiul de Cadastru și Publicitate Imobiliară PRAHOVA
Biroul de Cadastru și Publicitate Imobiliară Câmpina

A. Partea I. Descrierea imobilului

TEREN Intravilan

Adresa: Loc. Plaiu, Jud. Prahova

Nr. Crt	Nr cadastral Nr. topografic	Suprafața* (mp)	Observații / Referințe
A1		4	Sector cadastral:18 Teren neimpregmuit;

Construcții

Crt	Nr cadastral Nr. topografic	Adresa	Observații / Referințe
A1.1		Loc. Plaiu, Jud. Prahova	Nr. niveluri:1; S. construita la sol:4 mp;

B. Partea II. Proprietari și acte

Inscrieri privitoare la dreptul de proprietate și alte drepturi reale		Referințe
/		
Act Normativ nr. 123, din 10/07/2012 emis de PARLAMENTUL ROMANIEI;		
B1	Intabulare, drept de PROPRIETATE, dobandit prin Lege, cota actuala 1/1, cota initiala 1/1 1) STATUL ROMAN , CIF:99999999999999 <i>OBSERVATII: Domeniu public</i>	A1
Act Normativ nr. 980, din 16/12/2015 emis de GUVERNUL ROMANIEI;		
B2	Intabulare, drept de ADMINISTRARE, dobandit prin Lege, cota actuala 1/1, cota initiala 1/1 1) MINISTERUL ECONOMIEI, ENERGIEI SI MEDIULUI DE AFACERI , CIF:99999999999999	A1
Act Administrativ nr. 9, din 07/10/2005 emis de Ministerul Economiei si Comertului ((act aditional nr. 1/10.06.2008 emis de MINISTERUL ECONOMIEI SI FINANTELOR, act aditional nr. 2/18.06.2015 emis de MINISTERUL ENERGIEI, INTEPRINDERILOR MICI SI MIJLOCII SI MEDIULUI DE AFACERI, act aditional nr. 3/10.02.2016 emis de MINISTERUL ENERGIEI, act aditional nr. 4/02.03.2017 emis de MINISTERUL ENERGIEI, act aditional nr. 5/2020, act aditional nr. 6/30.10.2020, Certificat de Inregistrare a Societatii „ DISTRIBUTIE ENERGIE ELECTRICA „ SA emis de ORC Cluj la data de 27.02.2002, H.G.R. nr. 1342/2001 privind reorganizarea Societatii Comerciale de Distributie si Furnizare a Energiei Electrice „Electrica,, SA, Protocol 6045/12.04.2002 incheiat intre Societatea Comerciala de Distributie si Furnizare a Energiei Electrice „Electrica,, SA si Societatea Comerciala Filiala de distributie si Furnizare a Energiei Electrice „Electrica Muntenia Nord,, SA, incheiere de indreptare eroare materiala civila emisa de Tribunalul Comercial Cluj la data de 26.11.2020, Certificat de Inregistrare mentiuni nr. 128194/15.12.2020 emis de ORC Cluj, Certificat de Inregistrare a Societatii „DISTRIBUTIE ENERGIE ELECTRICA SA,, emis de ORC Cluj la data de 31.12.2020, Certificat de Inregistrare mentiuni nr. 802/07.02.2021 emis de ORC Cluj, Certificat de Inregistrare a SUCURSALEI DE DISTRIBUTIE A ENERGIEI ELECTRICE PLOIESTI, emis de ORC Prahova la data de 28.03.2002, Certificat de radiere a Societatii de Distributie a Energiei Electrice Muntenia Nord SA nr. 83302 din 31.12.2020).);		
B3	Intabulare, drept de CONCESIUNE, dobandit prin Lege, cota actuala 1/1, cota initiala 1/1 1) DISTRIBUTIE ENERGIE ELECTRICA ROMANIA SA , CIF:14476722, prin Sucursala de Distributie a Energiei Electrice Prahova <i>OBSERVATII: prin Sucursala de Distributie a Energiei Electrice Prahova</i>	A1
Act Normativ nr. 1342, din 27/12/2001 emis de GUVERNUL ROMANIEI ((Protocol 6045/12.04.2022));		
B4	Intabulare, drept de PROPRIETATE, dobandit prin Lege, cota actuala 1/1, cota initiala 1/1 1) DISTRIBUTIE ENERGIE ELECTRICA ROMANIA SA , CIF:14476722, prin Sucursala de Distributie a Energiei Electrice Prahova <i>OBSERVATII: prin Sucursala de Distributie a Energiei Electrice Prahova</i>	A1.1

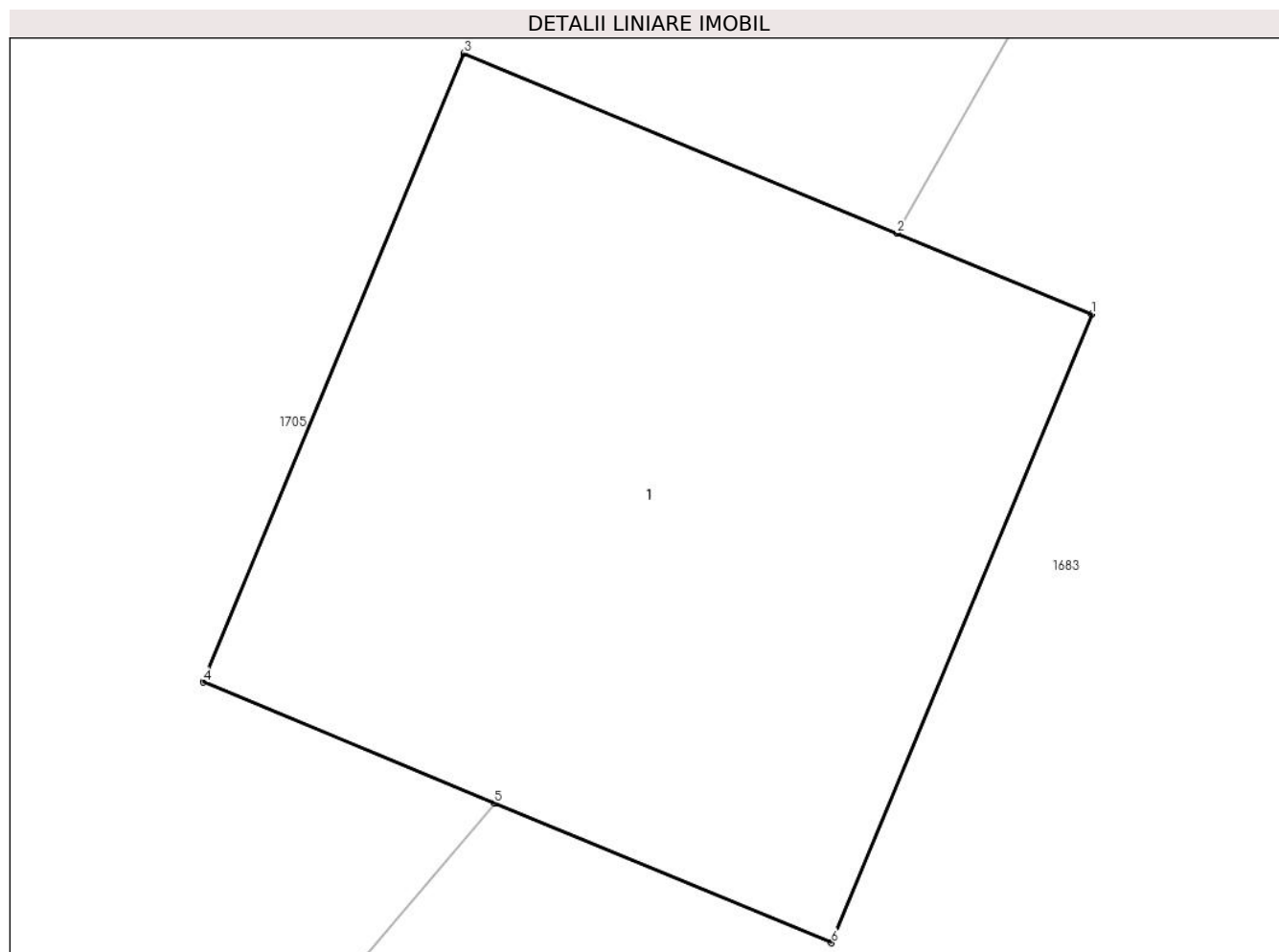
C. Partea III. SARCINI .

Inscrieri privind dezmembramintele dreptului de proprietate, drepturi reale de garanție și sarcini	Referințe
NU SUNT	

Teren

Nr cadastral	Suprafața (mp)*	Observații / Referințe
	4	

* Suprafața este determinată în planul de proiecție Stereo 70.



Date referitoare la teren

Crt	Categorie folosință	Intra vilan	Suprafața (mp)	Tarla	Parcelă	Nr. topo	Observații / Referințe
1	curți constructii	DA	4	46	-	-	

Date referitoare la construcții

Crt	Număr	Destinație construcție	Supraf. (mp)	Situație juridică	Observații / Referințe
A1.1		construcții industriale și edilitare	4	Cu acte	Nr. niveluri:1; S. construita la sol:4 mp;

Lungime Segmente

1) Valorile lungimilor segmentelor sunt obținute din proiecție în plan.

Punct început	X / Y	Punct sfârșit	X / Y	Lungime segment (** (m)
1	549.622,792 404.288,31	2	549.622,219 404.288,548	0.62
2	549.622,219 404.288,548	3	549.620,945 404.289,076	1.379
3	549.620,945 404.289,076	4	549.620,179 404.287,229	2.0

Punct început	X / Y	Punct sfârşit	X / Y	Lungime segment (** (m)
4	549.620,179 404.287,229	5	549.621,036 404.286,873	0.928
5	549.621,036 404.286,873	6	549.622,026 404.286,463	1.072
6	549.622,026 404.286,463	1	549.622,792 404.288,31	2.0

** Lungimile segmentelor sunt determinate în planul de proiecție Stereo 70 și sunt rotunjite la 1 milimetru.

*** Distanța dintre puncte este formată din segmente cumulate ce sunt mai mici decât valoarea 1 milimetru.



DATE DESPRE IMOBILUL NR. 2670

Oficiul de Cadastru și Publicitate Imobiliară PRAHOVA
Biroul de Cadastru și Publicitate Imobiliară Câmpina

A. Partea I. Descrierea imobilului

TEREN Intravilan

Adresa: Loc. Plaiu, Jud. Prahova

Nr. Crt	Nr cadastral Nr. topografic	Suprafața* (mp)	Observații / Referințe
A1		1	Sector cadastral:18 Teren neimprijmit;

Construcții

Crt	Nr cadastral Nr. topografic	Adresa	Observații / Referințe
A1.1		Loc. Plaiu, Jud. Prahova	Nr. niveluri:1; S. construita la sol:1 mp;

B. Partea II. Proprietari și acte

Inscrieri privitoare la dreptul de proprietate și alte drepturi reale		Referințe
/		
Act Normativ nr. 123, din 10/07/2012 emis de PARLAMENTUL ROMANIEI;		
B1	Intabulare, drept de PROPRIETATE, dobandit prin Lege, cota actuala 1/1, cota initiala 1/1 1) STATUL ROMAN , CIF:99999999999999 <i>OBSERVATII: Domeniu public</i>	A1
Act Normativ nr. 980, din 16/12/2015 emis de GUVERNUL ROMANIEI;		
B2	Intabulare, drept de ADMINISTRARE, dobandit prin Lege, cota actuala 1/1, cota initiala 1/1 1) MINISTERUL ECONOMIEI, ENERGIEI SI MEDIULUI DE AFACERI , CIF:99999999999999	A1
Act Administrativ nr. 9, din 07/10/2005 emis de Ministerul Economiei si Comertului ((act aditional nr. 1/10.06.2008 emis de MINISTERUL ECONOMIEI SI FINANTELOR, act aditional nr. 2/18.06.2015 emis de MINISTERUL ENERGIEI, INTEPRINDERILOR MICI SI MIJLOCII SI MEDIULUI DE AFACERI, act aditional nr. 3/10.02.2016 emis de MINISTERUL ENERGIEI, act aditional nr. 4/02.03.2017 emis de MINISTERUL ENERGIEI, act aditional nr. 5/2020, act aditional nr. 6/30.10.2020, Certificat de Inregistrare a Societatii „ DISTRIBUTIE ENERGIE ELECTRICA „ SA emis de ORC Cluj la data de 27.02.2002, H.G.R. nr. 1342/2001 privind reorganizarea Societatii Comerciale de Distributie si Furnizare a Energiei Electrice „Electrica,, SA, Protocol 6045/12.04.2002 incheiat intre Societatea Comerciala de Distributie si Furnizare a Energiei Electrice „Electrica,, SA si Societatea Comerciala Filiala de distributie si Furnizare a Energiei Electrice „Electrica Muntenia Nord,, SA, incheiere de indreptare eroare materiala civila emisa de Tribunalul Comercial Cluj la data de 26.11.2020, Certificat de Inregistrare mentiuni nr. 128194/15.12.2020 emis de ORC Cluj, Certificat de Inregistrare a Societatii „DISTRIBUTIE ENERGIE ELECTRICA SA,, emis de ORC Cluj la data de 31.12.2020, Certificat de Inregistrare mentiuni nr. 802/07.02.2021 emis de ORC Cluj, Certificat de Inregistrare a SUCURSALEI DE DISTRIBUTIE A ENERGIEI ELECTRICE PLOIESTI, emis de ORC Prahova la data de 28.03.2002, Certificat de radiere a Societatii de Distributie a Energiei Electrice Muntenia Nord SA nr. 83302 din 31.12.2020).);		
B3	Intabulare, drept de CONCESIUNE, dobandit prin Lege, cota actuala 1/1, cota initiala 1/1 1) DISTRIBUTIE ENERGIE ELECTRICA ROMANIA SA , CIF:14476722, prin Sucursala de Distributie a Energiei Electrice Prahova <i>OBSERVATII: prin Sucursala de Distributie a Energiei Electrice Prahova</i>	A1
Act Normativ nr. 1342, din 27/12/2001 emis de GUVERNUL ROMANIEI ((Protocol 6045/12.04.2022));		
B4	Intabulare, drept de PROPRIETATE, dobandit prin Lege, cota actuala 1/1, cota initiala 1/1 1) DISTRIBUTIE ENERGIE ELECTRICA ROMANIA SA , CIF:14476722, prin Sucursala de Distributie a Energiei Electrice Prahova <i>OBSERVATII: prin Sucursala de Distributie a Energiei Electrice Prahova</i>	A1.1

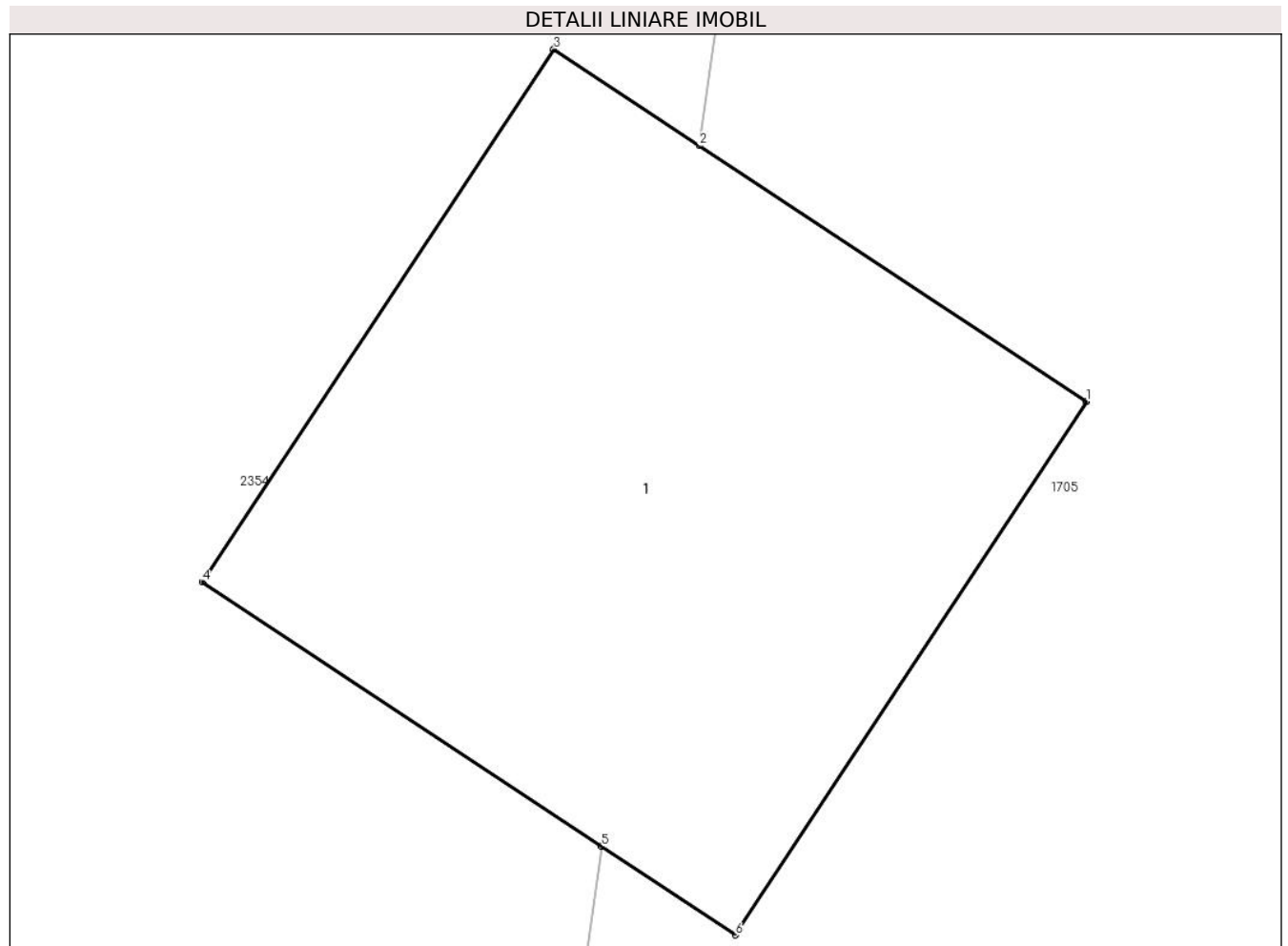
C. Partea III. SARCINI .

Inscrieri privind dezmembramintele dreptului de proprietate, drepturi reale de garanție și sarcini	Referințe
NU SUNT	

Teren

Nr cadastral	Suprafața (mp)*	Observații / Referințe
	1	

* Suprafața este determinată în planul de proiecție Stereo 70.



Date referitoare la teren

Crt	Categorie folosință	Intra vilan	Suprafața (mp)	Tarla	Parcelă	Nr. topo	Observații / Referințe
1	curți constructii	DA	1	46	-	-	

Date referitoare la construcții

Crt	Număr	Destinație construcție	Supraf. (mp)	Situație juridică	Observații / Referințe
A1.1		construcții industriale și edilitare	1	Cu acte	Nr. niveluri:1; S. construita la sol:1 mp;

Lungime Segmente

1) Valorile lungimilor segmentelor sunt obținute din proiecție în plan.

Punct început	X / Y	Punct sfârșit	X / Y	Lungime segment (** (m))
1	549.625,234 404.325,343	2	549.624,627 404.325,743	0.727
2	549.624,627 404.325,743	3	549.624,399 404.325,894	0.273
3	549.624,399 404.325,894	4	549.623,848 404.325,06	1.0

Punct început	X / Y	Punct sfârşit	X / Y	Lungime segment (** (m)
4	549.623,848 404.325,06	5	549.624,474 404.324,646	0.751
5	549.624,474 404.324,646	6	549.624,683 404.324,508	0.25
6	549.624,683 404.324,508	1	549.625,234 404.325,343	1.0

** Lungimile segmentelor sunt determinate în planul de proiecţie Stereo 70 şi sunt rotunjite la 1 milimetru.

*** Distanţa dintre puncte este formată din segmente cumulate ce sunt mai mici decât valoarea 1 milimetru.



DATE DESPRE IMOBILUL NR. 2671

Oficiul de Cadastru și Publicitate Imobiliară PRAHOVA
Biroul de Cadastru și Publicitate Imobiliară Câmpina

A. Partea I. Descrierea imobilului

TEREN Intravilan

Adresa: Loc. Plaiu, Jud. Prahova

Nr. Crt	Nr cadastral Nr. topografic	Suprafața* (mp)	Observații / Referințe
A1		1	Sector cadastral:11 Teren neimpregmuit;

Construcții

Crt	Nr cadastral Nr. topografic	Adresa	Observații / Referințe
A1.1		Loc. Plaiu, Jud. Prahova	Nr. niveluri:1; S. construita la sol:1 mp;

B. Partea II. Proprietari și acte

Inscrieri privitoare la dreptul de proprietate și alte drepturi reale		Referințe
/		
Act Normativ nr. 123, din 10/07/2012 emis de PARLAMENTUL ROMANIEI;		
B1	Intabulare, drept de PROPRIETATE, dobandit prin Lege, cota actuala 1/1, cota initiala 1/1 1) STATUL ROMAN , CIF:99999999999999 <i>OBSERVATII: Domeniu public</i>	A1
Act Normativ nr. 980, din 16/12/2015 emis de GUVERNUL ROMANIEI;		
B2	Intabulare, drept de ADMINISTRARE, dobandit prin Lege, cota actuala 1/1, cota initiala 1/1 1) MINISTERUL ECONOMIEI, ENERGIEI SI MEDIULUI DE AFACERI , CIF:99999999999999	A1
Act Administrativ nr. 9, din 07/10/2005 emis de Ministerul Economiei si Comertului ((act aditional nr. 1/10.06.2008 emis de MINISTERUL ECONOMIEI SI FINANTELOR, act aditional nr. 2/18.06.2015 emis de MINISTERUL ENERGIEI, INTEPRINDERILOR MICI SI MIJLOCII SI MEDIULUI DE AFACERI, act aditional nr. 3/10.02.2016 emis de MINISTERUL ENERGIEI, act aditional nr. 4/02.03.2017 emis de MINISTERUL ENERGIEI, act aditional nr. 5/2020, act aditional nr. 6/30.10.2020, Certificat de Inregistrare a Societatii „ DISTRIBUTIE ENERGIE ELECTRICA „ SA emis de ORC Cluj la data de 27.02.2002, H.G.R. nr. 1342/2001 privind reorganizarea Societatii Comerciale de Distributie si Furnizare a Energiei Electrice „Electrica,, SA, Protocol 6045/12.04.2002 incheiat intre Societatea Comerciala de Distributie si Furnizare a Energiei Electrice „Electrica,, SA si Societatea Comerciala Filiala de distributie si Furnizare a Energiei Electrice „Electrica Muntenia Nord,, SA, incheiere de indreptare eroare materiala civila emisa de Tribunalul Comercial Cluj la data de 26.11.2020, Certificat de Inregistrare mentiuni nr. 128194/15.12.2020 emis de ORC Cluj, Certificat de Inregistrare a Societatii „DISTRIBUTIE ENERGIE ELECTRICA SA,, emis de ORC Cluj la data de 31.12.2020, Certificat de Inregistrare mentiuni nr. 802/07.02.2021 emis de ORC Cluj, Certificat de Inregistrare a SUCURSALEI DE DISTRIBUTIE A ENERGIEI ELECTRICE PLOIESTI, emis de ORC Prahova la data de 28.03.2002, Certificat de radiere a Societatii de Distributie a Energiei Electrice Muntenia Nord SA nr. 83302 din 31.12.2020).);		
B3	Intabulare, drept de CONCESIUNE, dobandit prin Lege, cota actuala 1/1, cota initiala 1/1 1) DISTRIBUTIE ENERGIE ELECTRICA ROMANIA SA , CIF:14476722, prin Sucursala de Distributie a Energiei Electrice Prahova <i>OBSERVATII: prin Sucursala de Distributie a Energiei Electrice Prahova</i>	A1
Act Normativ nr. 1342, din 27/12/2001 emis de GUVERNUL ROMANIEI ((Protocol 6045/12.04.2022));		
B4	Intabulare, drept de PROPRIETATE, dobandit prin Lege, cota actuala 1/1, cota initiala 1/1 1) DISTRIBUTIE ENERGIE ELECTRICA ROMANIA SA , CIF:14476722, prin Sucursala de Distributie a Energiei Electrice Prahova <i>OBSERVATII: prin Sucursala de Distributie a Energiei Electrice Prahova</i>	A1.1

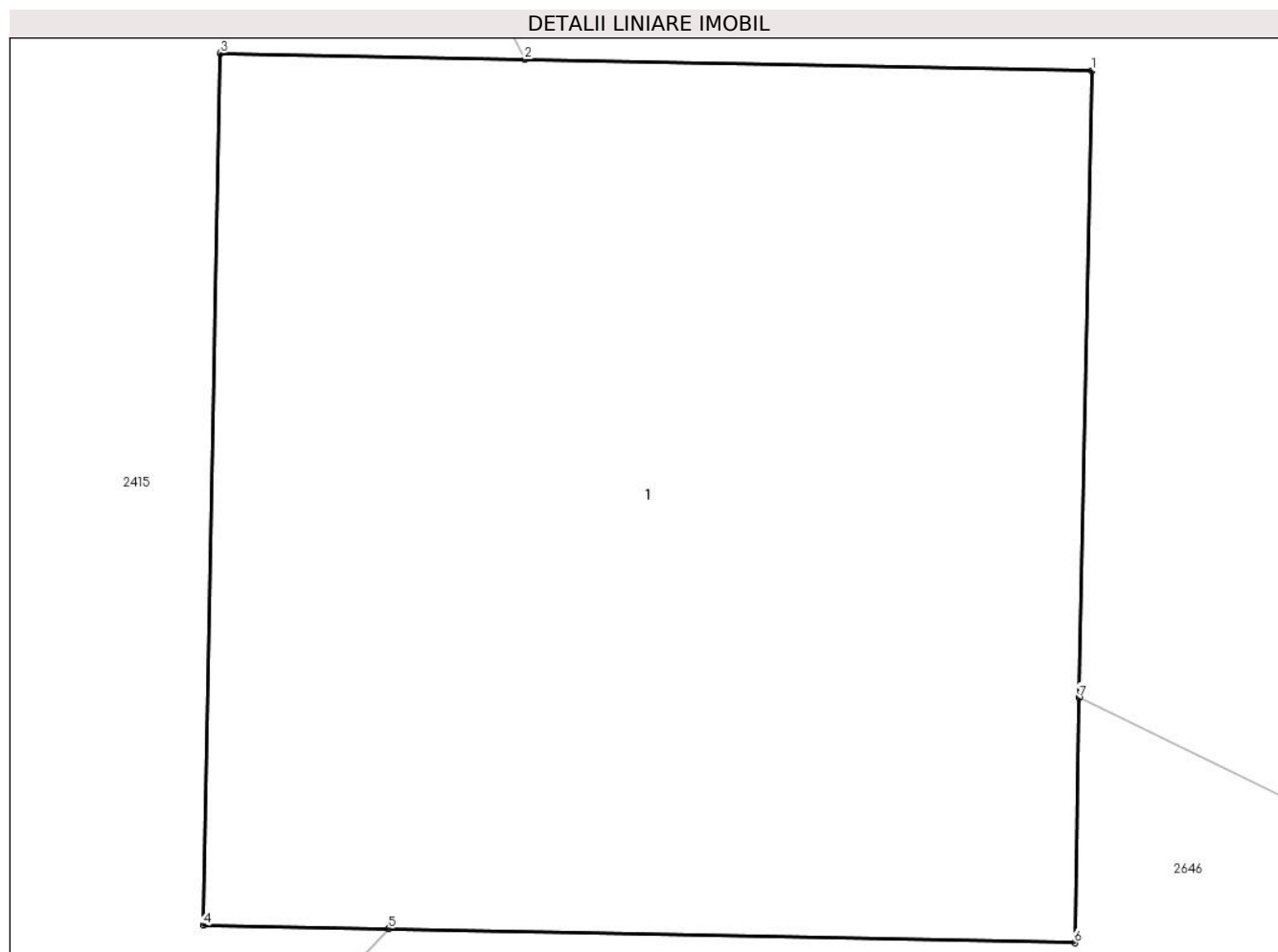
C. Partea III. SARCINI .

Inscrieri privind dezmembramintele dreptului de proprietate, drepturi reale de garanție și sarcini	Referințe
NU SUNT	

Teren

Nr cadastral	Suprafața (mp)*	Observații / Referințe
	1	

* Suprafața este determinată în planul de proiecție Stereo 70.



Date referitoare la teren

Crt	Categorie folosință	Intravilan	Suprafața (mp)	Tarla	Parcelă	Nr. topo	Observații / Referințe
1	curți constructii	DA	1	38	-	-	

Date referitoare la construcții

Crt	Număr	Destinație construcție	Supraf. (mp)	Situație juridică	Observații / Referințe
A1.1		construcții industriale și edilitare	1	Cu acte	Nr. niveluri:1; S. construita la sol:1 mp;

Lungime Segmente

1) Valorile lungimilor segmentelor sunt obținute din proiecție în plan.

Punct început	X / Y	Punct sfârșit	X / Y	Lungime segment (** (m))
1	548.496,494 404.100,269	2	548.495,843 404.100,282	0.651
2	548.495,843 404.100,282	3	548.495,494 404.100,289	0.349
3	548.495,494 404.100,289	4	548.495,474 404.099,289	1.0

Punct început	X / Y	Punct sfârşit	X / Y	Lungime segment (** (m)
4	548.495,474 404.099,289	5	548.495,687 404.099,285	0.213
5	548.495,687 404.099,285	6	548.496,474 404.099,269	0.787
6	548.496,474 404.099,269	7	548.496,479 404.099,55	0.281
7	548.496,479 404.099,55	1	548.496,494 404.100,269	0.719

** Lungimile segmentelor sunt determinate în planul de proiecție Stereo 70 și sunt rotunjite la 1 milimetru.

*** Distanța dintre puncte este formată din segmente cumulate ce sunt mai mici decât valoarea 1 milimetru.



DATE DESPRE IMOBILUL NR. 2674

Oficiul de Cadastru și Publicitate Imobiliară PRAHOVA
Biroul de Cadastru și Publicitate Imobiliară Câmpina

A. Partea I. Descrierea imobilului

TEREN Intravilan

Adresa: Loc. Provita De Sus, Jud. Prahova

Nr. Crt	Nr cadastral Nr. topografic	Suprafața* (mp)	Observații / Referințe
A1		1	Sector cadastral:22 Teren neimprijmit;

Construcții

Crt	Nr cadastral Nr. topografic	Adresa	Observații / Referințe
A1.1		Loc. Provita De Sus, Jud. Prahova	Nr. niveluri:1; S. construita la sol:1 mp;

B. Partea II. Proprietari și acte

Inscrieri privitoare la dreptul de proprietate și alte drepturi reale		Referințe
/		
Act Normativ nr. 123, din 10/07/2012 emis de PARLAMENTUL ROMANIEI;		
B1	Intabulare, drept de PROPRIETATE, dobandit prin Lege, cota actuala 1/1, cota initiala 1/1 1) STATUL ROMAN , CIF:99999999999999 <i>OBSERVATII: Domeniu public</i>	A1
Act Normativ nr. 980, din 16/12/2015 emis de GUVERNUL ROMANIEI;		
B2	Intabulare, drept de ADMINISTRARE, dobandit prin Lege, cota actuala 1/1, cota initiala 1/1 1) MINISTERUL ECONOMIEI, ENERGIEI SI MEDIULUI DE AFACERI , CIF:99999999999999	A1
Act Administrativ nr. 9, din 07/10/2005 emis de Ministerul Economiei si Comertului ((act aditional nr. 1/10.06.2008 emis de MINISTERUL ECONOMIEI SI FINANTELOR, act aditional nr. 2/18.06.2015 emis de MINISTERUL ENERGIEI, INTEPRINDERILOR MICI SI MIJLOCII SI MEDIULUI DE AFACERI, act aditional nr. 3/10.02.2016 emis de MINISTERUL ENERGIEI, act aditional nr. 4/02.03.2017 emis de MINISTERUL ENERGIEI, act aditional nr. 5/2020, act aditional nr. 6/30.10.2020, Certificat de Inregistrare a Societatii „ DISTRIBUTIE ENERGIE ELECTRICA „ SA emis de ORC Cluj la data de 27.02.2002, H.G.R. nr. 1342/2001 privind reorganizarea Societatii Comerciale de Distributie si Furnizare a Energiei Electrice „Electrica,, SA, Protocol 6045/12.04.2002 incheiat intre Societatea Comerciala de Distributie si Furnizare a Energiei Electrice „Electrica,, SA si Societatea Comerciala Filiala de distributie si Furnizare a Energiei Electrice „Electrica Muntenia Nord,, SA, incheiere de indreptare eroare materiala civila emisa de Tribunalul Comercial Cluj la data de 26.11.2020, Certificat de Inregistrare mentiuni nr. 128194/15.12.2020 emis de ORC Cluj, Certificat de Inregistrare a Societatii „DISTRIBUTIE ENERGIE ELECTRICA SA,, emis de ORC Cluj la data de 31.12.2020, Certificat de Inregistrare mentiuni nr. 802/07.02.2021 emis de ORC Cluj, Certificat de Inregistrare a SUCURSALEI DE DISTRIBUTIE A ENERGIEI ELECTRICE PLOIESTI, emis de ORC Prahova la data de 28.03.2002, Certificat de radiere a Societatii de Distributie a Energiei Electrice Muntenia Nord SA nr. 83302 din 31.12.2020).);		
B3	Intabulare, drept de CONCESIUNE, dobandit prin Lege, cota actuala 1/1, cota initiala 1/1 1) DISTRIBUTIE ENERGIE ELECTRICA ROMANIA SA , CIF:14476722, prin Sucursala de Distributie a Energiei Electrice Prahova <i>OBSERVATII: prin Sucursala de Distributie a Energiei Electrice Prahova</i>	A1
Act Normativ nr. 1342, din 27/12/2001 emis de GUVERNUL ROMANIEI ((Protocol 6045/12.04.2022));		
B4	Intabulare, drept de PROPRIETATE, dobandit prin Lege, cota actuala 1/1, cota initiala 1/1 1) DISTRIBUTIE ENERGIE ELECTRICA ROMANIA SA , CIF:14476722, prin Sucursala de Distributie a Energiei Electrice Prahova <i>OBSERVATII: prin Sucursala de Distributie a Energiei Electrice Prahova</i>	A1.1

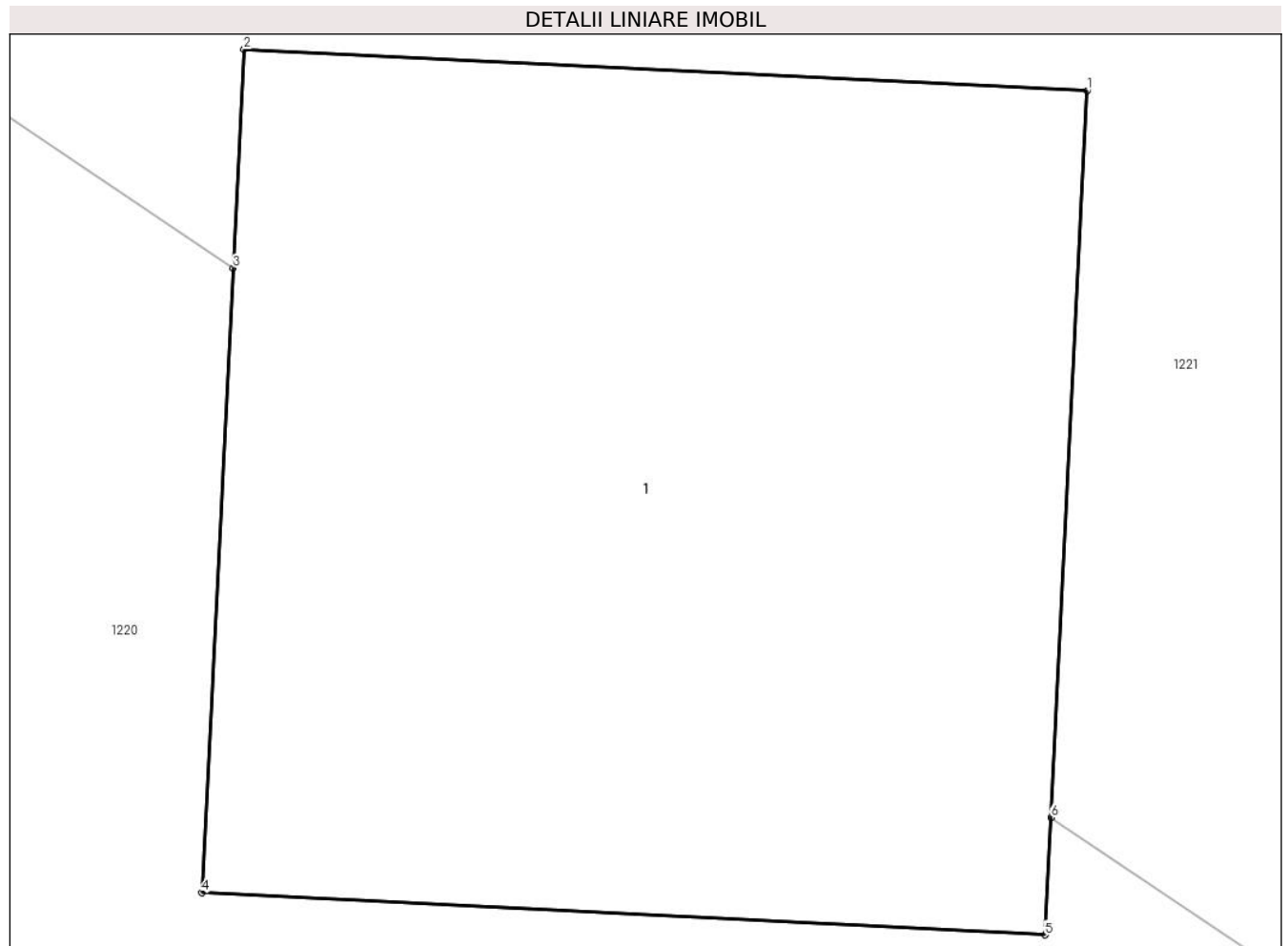
C. Partea III. SARCINI .

Inscrieri privind dezmembramintele dreptului de proprietate, drepturi reale de garanție și sarcini	Referințe
NU SUNT	

Teren

Nr cadastral	Suprafața (mp)*	Observații / Referințe
	1	

* Suprafața este determinată în planul de proiecție Stereo 70.



Date referitoare la teren

Crt	Categorie folosință	Intra vilan	Suprafața (mp)	Tarla	Parcelă	Nr. topo	Observații / Referințe
1	curți constructii	DA	1	19	-	-	

Date referitoare la construcții

Crt	Număr	Destinație construcție	Supraf. (mp)	Situație juridică	Observații / Referințe
A1.1		construcții industriale și edilitare	1	Cu acte	Nr. niveluri:1; S. construita la sol:1 mp;

Lungime Segmente

1) Valorile lungimilor segmentelor sunt obținute din proiecție în plan.

Punct început	X / Y	Punct sfârșit	X / Y	Lungime segment (** (m)
1	549.713,217 403.338,315	2	549.712,218 403.338,364	1.0
2	549.712,218 403.338,364	3	549.712,205 403.338,105	0.259
3	549.712,205 403.338,105	4	549.712,168 403.337,366	0.74

Punct început	X / Y	Punct sfârșit	X / Y	Lungime segment (** (m)
4	549.712,168 403.337,366	5	549.713,167 403.337,316	1.0
5	549.713,167 403.337,316	6	549.713,174 403.337,455	0.139
6	549.713,174 403.337,455	1	549.713,217 403.338,315	0.861

** Lungimile segmentelor sunt determinate în planul de proiecție Stereo 70 și sunt rotunjite la 1 milimetru.

*** Distanța dintre puncte este formată din segmente cumulate ce sunt mai mici decât valoarea 1 milimetru.



DATE DESPRE IMOBILUL NR. 2675

Oficiul de Cadastru și Publicitate Imobiliară PRAHOVA
Biroul de Cadastru și Publicitate Imobiliară Câmpina

A. Partea I. Descrierea imobilului

TEREN Intravilan

Adresa: Loc. Plaiu, Jud. Prahova

Nr. Crt	Nr cadastral Nr. topografic	Suprafața* (mp)	Observații / Referințe
A1		1	Sector cadastral:11 Teren neimprejmut;

Construcții

Crt	Nr cadastral Nr. topografic	Adresa	Observații / Referințe
A1.1		Loc. Plaiu, Jud. Prahova	Nr. niveluri:1; S. construita la sol:1 mp;

B. Partea II. Proprietari și acte

Inscrieri privitoare la dreptul de proprietate și alte drepturi reale		Referințe
/		
Act Normativ nr. 123, din 10/07/2012 emis de PARLAMENTUL ROMANIEI;		
B1	Intabulare, drept de PROPRIETATE, dobandit prin Lege, cota actuala 1/1, cota initiala 1/1 1) STATUL ROMAN , CIF:99999999999999 <i>OBSERVATII: Domeniu public</i>	A1
Act Normativ nr. 980, din 16/12/2015 emis de GUVERNUL ROMANIEI;		
B2	Intabulare, drept de ADMINISTRARE, dobandit prin Lege, cota actuala 1/1, cota initiala 1/1 1) MINISTERUL ECONOMIEI, ENERGIEI SI MEDIULUI DE AFACERI , CIF:99999999999999	A1
Act Administrativ nr. 9, din 07/10/2005 emis de Ministerul Economiei si Comertului ((act aditional nr. 1/10.06.2008 emis de MINISTERUL ECONOMIEI SI FINANTELOR, act aditional nr. 2/18.06.2015 emis de MINISTERUL ENERGIEI, INTEPRINDERILOR MICI SI MIJLOCII SI MEDIULUI DE AFACERI, act aditional nr. 3/10.02.2016 emis de MINISTERUL ENERGIEI, act aditional nr. 4/02.03.2017 emis de MINISTERUL ENERGIEI, act aditional nr. 5/2020, act aditional nr. 6/30.10.2020, Certificat de Inregistrare a Societatii „ DISTRIBUTIE ENERGIE ELECTRICA „ SA emis de ORC Cluj la data de 27.02.2002, H.G.R. nr. 1342/2001 privind reorganizarea Societatii Comerciale de Distributie si Furnizare a Energiei Electrice „Electrica,, SA, Protocol 6045/12.04.2002 incheiat intre Societatea Comerciala de Distributie si Furnizare a Energiei Electrice „Electrica,, SA si Societatea Comerciala Filiala de distributie si Furnizare a Energiei Electrice „Electrica Muntenia Nord,, SA, incheiere de indreptare eroare materiala civila emisa de Tribunalul Comercial Cluj la data de 26.11.2020, Certificat de Inregistrare mentiuni nr. 128194/15.12.2020 emis de ORC Cluj, Certificat de Inregistrare a Societatii „DISTRIBUTIE ENERGIE ELECTRICA SA,, emis de ORC Cluj la data de 31.12.2020, Certificat de Inregistrare mentiuni nr. 802/07.02.2021 emis de ORC Cluj, Certificat de Inregistrare a SUCURSALEI DE DISTRIBUTIE A ENERGIEI ELECTRICE PLOIESTI, emis de ORC Prahova la data de 28.03.2002, Certificat de radiere a Societatii de Distributie a Energiei Electrice Muntenia Nord SA nr. 83302 din 31.12.2020).);		
B3	Intabulare, drept de CONCESIUNE, dobandit prin Lege, cota actuala 1/1, cota initiala 1/1 1) DISTRIBUTIE ENERGIE ELECTRICA ROMANIA SA , CIF:14476722, prin Sucursala de Distributie a Energiei Electrice Prahova <i>OBSERVATII: prin Sucursala de Distributie a Energiei Electrice Prahova</i>	A1
Act Normativ nr. 1342, din 27/12/2001 emis de GUVERNUL ROMANIEI ((Protocol 6045/12.04.2022));		
B4	Intabulare, drept de PROPRIETATE, dobandit prin Lege, cota actuala 1/1, cota initiala 1/1 1) DISTRIBUTIE ENERGIE ELECTRICA ROMANIA SA , CIF:14476722, prin Sucursala de Distributie a Energiei Electrice Prahova <i>OBSERVATII: prin Sucursala de Distributie a Energiei Electrice Prahova</i>	A1.1

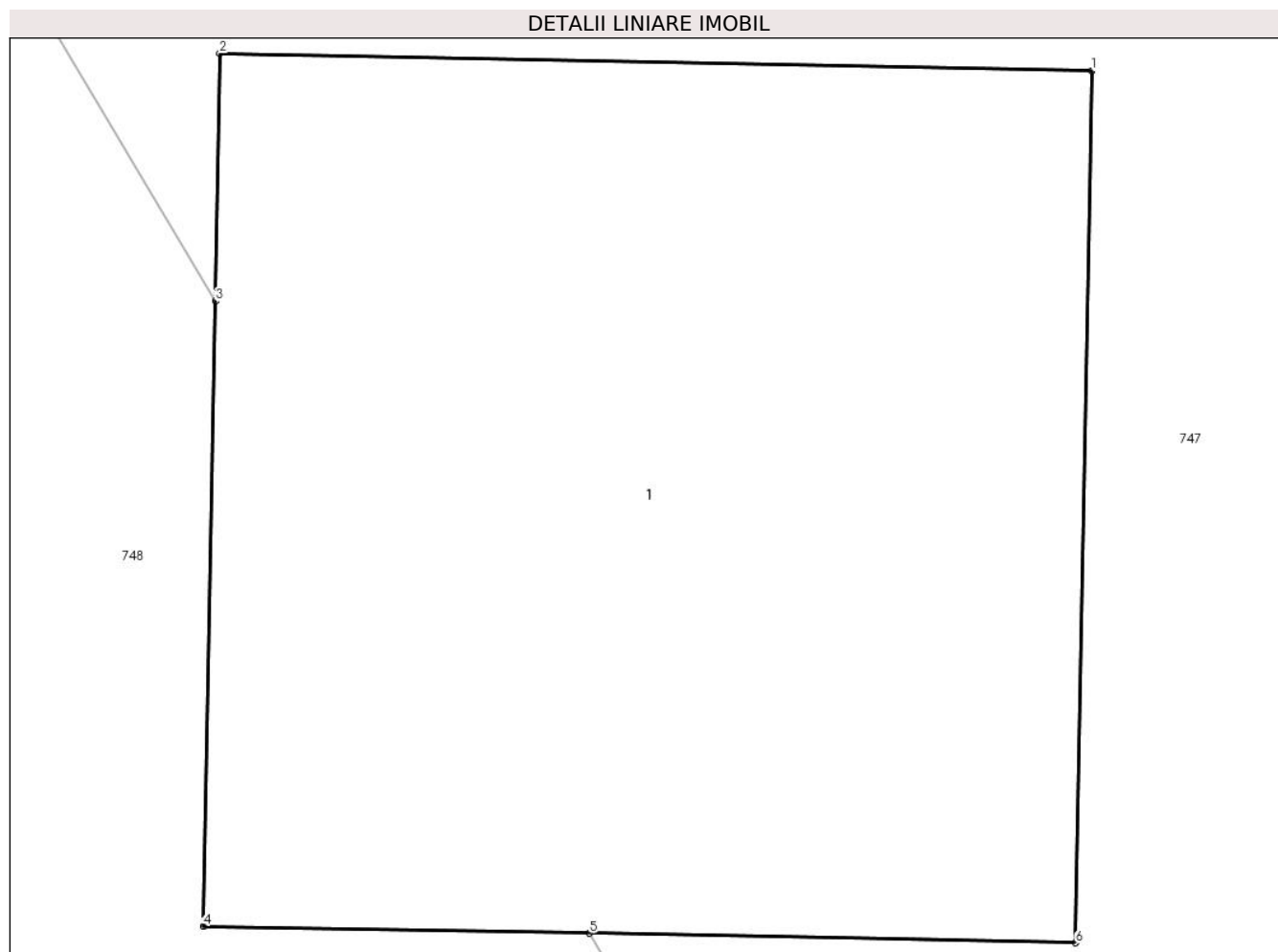
C. Partea III. SARCINI .

Inscrieri privind dezmembramintele dreptului de proprietate, drepturi reale de garanție și sarcini	Referințe
NU SUNT	

Teren

Nr cadastral	Suprafața (mp)*	Observații / Referințe
	1	

* Suprafața este determinată în planul de proiecție Stereo 70.



Date referitoare la teren

Crt	Categorie folosință	Intra vilan	Suprafața (mp)	Tarla	Parcelă	Nr. topo	Observații / Referințe
1	curti constructii	DA	1	43	-	-	

Date referitoare la construcții

Crt	Număr	Destinație construcție	Supraf. (mp)	Situație juridică	Observații / Referințe
A1.1		construcții industriale și edilitare	1	Cu acte	Nr. niveluri:1; S. construita la sol:1 mp;

Lungime Segmente

1) Valorile lungimilor segmentelor sunt obținute din proiecție în plan.

Punct început	X / Y	Punct sfârșit	X / Y	Lungime segment (** (m)
1	548.991,842 404.129,463	2	548.990,842 404.129,483	1.0
2	548.990,842 404.129,483	3	548.990,837 404.129,199	0.284
3	548.990,837 404.129,199	4	548.990,823 404.128,483	0.716

Punct început	X / Y	Punct sfârșit	X / Y	Lungime segment (** (m)
4	548.990,823 404.128,483	5	548.991,266 404.128,475	0.443
5	548.991,266 404.128,475	6	548.991,823 404.128,464	0.557
6	548.991,823 404.128,464	1	548.991,842 404.129,463	0.999

** Lungimile segmentelor sunt determinate în planul de proiecție Stereo 70 și sunt rotunjite la 1 milimetru.

*** Distanța dintre puncte este formată din segmente cumulate ce sunt mai mici decât valoarea 1 milimetru.



DATE DESPRE IMOBILUL NR. 2676

Oficiul de Cadastru și Publicitate Imobiliară PRAHOVA
Biroul de Cadastru și Publicitate Imobiliară Câmpina

A. Partea I. Descrierea imobilului

TEREN Intravilan

Adresa: Loc. Provita De Sus, Jud. Prahova

Nr. Crt	Nr cadastral Nr. topografic	Suprafața* (mp)	Observații / Referințe
A1		1	Sector cadastral:17 Teren neimprijmit;

Construcții

Crt	Nr cadastral Nr. topografic	Adresa	Observații / Referințe
A1.1		Loc. Provita De Sus, Jud. Prahova	Nr. niveluri:1; S. construita la sol:1 mp;

B. Partea II. Proprietari și acte

Inscrieri privitoare la dreptul de proprietate și alte drepturi reale		Referințe
/		
Act Normativ nr. 123, din 10/07/2012 emis de PARLAMENTUL ROMANIEI;		
B1	Intabulare, drept de PROPRIETATE, dobandit prin Lege, cota actuala 1/1, cota initiala 1/1 1) STATUL ROMAN , CIF:9999999999999 <i>OBSERVATII: Domeniu public</i>	A1
Act Normativ nr. 980, din 16/12/2015 emis de GUVERNUL ROMANIEI;		
B2	Intabulare, drept de ADMINISTRARE, dobandit prin Lege, cota actuala 1/1, cota initiala 1/1 1) MINISTERUL ECONOMIEI, ENERGIEI SI MEDIULUI DE AFACERI , CIF:9999999999999	A1
Act Administrativ nr. 9, din 07/10/2005 emis de Ministerul Economiei si Comertului ((act aditional nr. 1/10.06.2008 emis de MINISTERUL ECONOMIEI SI FINANTELOR, act aditional nr. 2/18.06.2015 emis de MINISTERUL ENERGIEI, INTEPRINDERILOR MICI SI MIJLOCII SI MEDIULUI DE AFACERI, act aditional nr. 3/10.02.2016 emis de MINISTERUL ENERGIEI, act aditional nr. 4/02.03.2017 emis de MINISTERUL ENERGIEI, act aditional nr. 5/2020, act aditional nr. 6/30.10.2020, Certificat de Inregistrare a Societatii „ DISTRIBUTIE ENERGIE ELECTRICA „ SA emis de ORC Cluj la data de 27.02.2002, H.G.R. nr. 1342/2001 privind reorganizarea Societatii Comerciale de Distributie si Furnizare a Energiei Electrice „Electrica,, SA, Protocol 6045/12.04.2002 incheiat intre Societatea Comerciala de Distributie si Furnizare a Energiei Electrice „Electrica,, SA si Societatea Comerciala Filiala de distributie si Furnizare a Energiei Electrice „Electrica Muntenia Nord,, SA, incheiere de indreptare eroare materiala civila emisa de Tribunalul Comercial Cluj la data de 26.11.2020, Certificat de Inregistrare mentiuni nr. 128194/15.12.2020 emis de ORC Cluj, Certificat de Inregistrare a Societatii „DISTRIBUTIE ENERGIE ELECTRICA SA,, emis de ORC Cluj la data de 31.12.2020, Certificat de Inregistrare mentiuni nr. 802/07.02.2021 emis de ORC Cluj, Certificat de Inregistrare a SUCURSALEI DE DISTRIBUTIE A ENERGIEI ELECTRICE PLOIESTI, emis de ORC Prahova la data de 28.03.2002, Certificat de radiere a Societatii de Distributie a Energiei Electrice Muntenia Nord SA nr. 83302 din 31.12.2020).);		
B3	Intabulare, drept de CONCESIUNE, dobandit prin Lege, cota actuala 1/1, cota initiala 1/1 1) DISTRIBUTIE ENERGIE ELECTRICA ROMANIA SA , CIF:14476722, prin Sucursala de Distributie a Energiei Electrice Prahova <i>OBSERVATII: prin Sucursala de Distributie a Energiei Electrice Prahova</i>	A1
Act Normativ nr. 1342, din 27/12/2001 emis de GUVERNUL ROMANIEI ((Protocol 6045/12.04.2022));		
B4	Intabulare, drept de PROPRIETATE, dobandit prin Lege, cota actuala 1/1, cota initiala 1/1 1) DISTRIBUTIE ENERGIE ELECTRICA ROMANIA SA , CIF:14476722, prin Sucursala de Distributie a Energiei Electrice Prahova <i>OBSERVATII: prin Sucursala de Distributie a Energiei Electrice Prahova</i>	A1.1

C. Partea III. SARCINI .


Inscrieri privind dezmembramintele dreptului de proprietate, drepturi reale de garanție și sarcini	Referințe
NU SUNT	

Teren

Nr cadastral	Suprafața (mp)*	Observații / Referințe
	1	

* Suprafața este determinată în planul de proiecție Stereo 70.

DETALII LINIARE IMOBIL



Date referitoare la teren

Crt	Categorie folosință	Intra vilan	Suprafața (mp)	Tarla	Parcelă	Nr. topo	Observații / Referințe
1	curti constructii	DA	1	12	-	-	

Date referitoare la construcții

Crt	Număr	Destinație construcție	Supraf. (mp)	Situație juridică	Observații / Referințe
A1.1		construcții industriale și edilitare	1	Cu acte	Nr. niveluri:1; S. construita la sol:1 mp;

Lungime Segmente

1) Valorile lungimilor segmentelor sunt obținute din proiecție în plan.

Punct început	X / Y	Punct sfârșit	X / Y	Lungime segment (** (m)
1	550.204,2 404.148,193	2	550.203,201 404.148,242	1.0
2	550.203,201 404.148,242	3	550.203,151 404.147,244	0.999
3	550.203,151 404.147,244	4	550.204,15 404.147,194	1.0

Punct început	X / Y	Punct sfârşit	X / Y	Lungime segment (** (m)
4	550.204,15 404.147,194	1	550.204,2 404.148,193	1.0

** Lungimile segmentelor sunt determinate în planul de proiecţie Stereo 70 şi sunt rotunjite la 1 milimetru.

*** Distanţa dintre puncte este formată din segmente cumulate ce sunt mai mici decât valoarea 1 milimetru.



DATE DESPRE IMOBILUL NR. 2678

Oficiul de Cadastru și Publicitate Imobiliară PRAHOVA
Biroul de Cadastru și Publicitate Imobiliară Câmpina

A. Partea I. Descrierea imobilului

TEREN Intravilan

Adresa: Loc. Provita De Sus, Jud. Prahova

Nr. Crt	Nr cadastral Nr. topografic	Suprafața* (mp)	Observații / Referințe
A1		1	Sector cadastral:17 Teren neimpregmuit;

Construcții

Crt	Nr cadastral Nr. topografic	Adresa	Observații / Referințe
A1.1		Loc. Provita De Sus, Jud. Prahova	Nr. niveluri:1; S. construita la sol:1 mp;

B. Partea II. Proprietari și acte

Inscrieri privitoare la dreptul de proprietate și alte drepturi reale		Referințe
/		
Act Normativ nr. 123, din 10/07/2012 emis de PARLAMENTUL ROMANIEI;		
B1	Intabulare, drept de PROPRIETATE, dobandit prin Lege, cota actuala 1/1, cota initiala 1/1 1) STATUL ROMAN , CIF:9999999999999 <i>OBSERVATII: Domeniu public</i>	A1
Act Normativ nr. 980, din 16/12/2015 emis de GUVERNUL ROMANIEI;		
B2	Intabulare, drept de ADMINISTRARE, dobandit prin Lege, cota actuala 1/1, cota initiala 1/1 1) MINISTERUL ECONOMIEI, ENERGIEI SI MEDIULUI DE AFACERI , CIF:9999999999999	A1
Act Administrativ nr. 9, din 07/10/2005 emis de Ministerul Economiei si Comertului ((act aditional nr. 1/10.06.2008 emis de MINISTERUL ECONOMIEI SI FINANTELOR, act aditional nr. 2/18.06.2015 emis de MINISTERUL ENERGIEI, INTEPRINDERILOR MICI SI MIJLOCII SI MEDIULUI DE AFACERI, act aditional nr. 3/10.02.2016 emis de MINISTERUL ENERGIEI, act aditional nr. 4/02.03.2017 emis de MINISTERUL ENERGIEI, act aditional nr. 5/2020, act aditional nr. 6/30.10.2020, Certificat de Inregistrare a Societatii „ DISTRIBUTIE ENERGIE ELECTRICA „ SA emis de ORC Cluj la data de 27.02.2002, H.G.R. nr. 1342/2001 privind reorganizarea Societatii Comerciale de Distributie si Furnizare a Energiei Electrice „Electrica,, SA, Protocol 6045/12.04.2002 incheiat intre Societatea Comerciala de Distributie si Furnizare a Energiei Electrice „Electrica,, SA si Societatea Comerciala Filiala de distributie si Furnizare a Energiei Electrice „Electrica Muntenia Nord,, SA, incheiere de indreptare eroare materiala civila emisa de Tribunalul Comercial Cluj la data de 26.11.2020, Certificat de Inregistrare mentiuni nr. 128194/15.12.2020 emis de ORC Cluj, Certificat de Inregistrare a Societatii „DISTRIBUTIE ENERGIE ELECTRICA SA,, emis de ORC Cluj la data de 31.12.2020, Certificat de Inregistrare mentiuni nr. 802/07.02.2021 emis de ORC Cluj, Certificat de Inregistrare a SUCURSALEI DE DISTRIBUTIE A ENERGIEI ELECTRICE PLOIESTI, emis de ORC Prahova la data de 28.03.2002, Certificat de radiere a Societatii de Distributie a Energiei Electrice Muntenia Nord SA nr. 83302 din 31.12.2020).);		
B3	Intabulare, drept de CONCESIUNE, dobandit prin Lege, cota actuala 1/1, cota initiala 1/1 1) DISTRIBUTIE ENERGIE ELECTRICA ROMANIA SA , CIF:14476722, prin Sucursala de Distributie a Energiei Electrice Prahova <i>OBSERVATII: prin Sucursala de Distributie a Energiei Electrice Prahova</i>	A1
Act Normativ nr. 1342, din 27/12/2001 emis de GUVERNUL ROMANIEI ((Protocol 6045/12.04.2022));		
B4	Intabulare, drept de PROPRIETATE, dobandit prin Lege, cota actuala 1/1, cota initiala 1/1 1) DISTRIBUTIE ENERGIE ELECTRICA ROMANIA SA , CIF:14476722, prin Sucursala de Distributie a Energiei Electrice Prahova <i>OBSERVATII: prin Sucursala de Distributie a Energiei Electrice Prahova</i>	A1.1


C. Partea III. SARCINI .

Inscrieri privind dezmembramintele dreptului de proprietate, drepturi reale de garanție și sarcini	Referințe
NU SUNT	

Teren

Nr cadastral	Suprafața (mp)*	Observații / Referințe
	1	

* Suprafața este determinată în planul de proiecție Stereo 70.



Date referitoare la teren

Crt	Categorie folosință	Intra vilan	Suprafața (mp)	Tarla	Parcelă	Nr. topo	Observații / Referințe
1	curti constructii	DA	1	28	-	-	

Date referitoare la construcții

Crt	Număr	Destinație construcție	Supraf. (mp)	Situație juridică	Observații / Referințe
A1.1		construcții industriale și edilitare	1	Cu acte	Nr. niveluri:1; S. construita la sol:1 mp;

Lungime Segmente

1) Valorile lungimilor segmentelor sunt obținute din proiecție în plan.

Punct început	X / Y	Punct sfârșit	X / Y	Lungime segment (** (m)
1	550.270,624 404.058,022	2	550.269,625 404.058,071	1.0
2	550.269,625 404.058,071	3	550.269,575 404.057,073	0.999
3	550.269,575 404.057,073	4	550.270,574 404.057,023	1.0

Punct început	X / Y	Punct sfârşit	X / Y	Lungime segment (** (m)
4	550.270,574 404.057,023	1	550.270,624 404.058,022	1.0

** Lungimile segmentelor sunt determinate în planul de proiecţie Stereo 70 şi sunt rotunjite la 1 milimetru.

*** Distanţa dintre puncte este formată din segmente cumulate ce sunt mai mici decât valoarea 1 milimetru.



DATE DESPRE IMOBILUL NR. 2679

Oficiul de Cadastru și Publicitate Imobiliară PRAHOVA
Biroul de Cadastru și Publicitate Imobiliară Câmpina

A. Partea I. Descrierea imobilului

TEREN Intravilan

Adresa: Loc. Provita De Sus, Jud. Prahova

Nr. Crt	Nr cadastral Nr. topografic	Suprafața* (mp)	Observații / Referințe
A1		1	Sector cadastral:17 Teren neimprijmit;

Construcții

Crt	Nr cadastral Nr. topografic	Adresa	Observații / Referințe
A1.1		Loc. Provita De Sus, Jud. Prahova	Nr. niveluri:1; S. construita la sol:1 mp;

B. Partea II. Proprietari și acte

Inscrieri privitoare la dreptul de proprietate și alte drepturi reale		Referințe
/		
Act Normativ nr. 123, din 10/07/2012 emis de PARLAMENTUL ROMANIEI;		
B1	Intabulare, drept de PROPRIETATE, dobandit prin Lege, cota actuala 1/1, cota initiala 1/1 1) STATUL ROMAN , CIF:9999999999999 <i>OBSERVATII: Domeniu public</i>	A1
Act Normativ nr. 980, din 16/12/2015 emis de GUVERNUL ROMANIEI;		
B2	Intabulare, drept de ADMINISTRARE, dobandit prin Lege, cota actuala 1/1, cota initiala 1/1 1) MINISTERUL ECONOMIEI, ENERGIEI SI MEDIULUI DE AFACERI , CIF:9999999999999	A1
Act Administrativ nr. 9, din 07/10/2005 emis de Ministerul Economiei si Comertului ((act aditional nr. 1/10.06.2008 emis de MINISTERUL ECONOMIEI SI FINANTELOR, act aditional nr. 2/18.06.2015 emis de MINISTERUL ENERGIEI, INTEPRINDERILOR MICI SI MIJLOCII SI MEDIULUI DE AFACERI, act aditional nr. 3/10.02.2016 emis de MINISTERUL ENERGIEI, act aditional nr. 4/02.03.2017 emis de MINISTERUL ENERGIEI, act aditional nr. 5/2020, act aditional nr. 6/30.10.2020, Certificat de Inregistrare a Societatii ,, DISTRIBUTIE ENERGIE ELECTRICA ,, SA emis de ORC Cluj la data de 27.02.2002, H.G.R. nr. 1342/2001 privind reorganizarea Societatii Comerciale de Distributie si Furnizare a Energiei Electrice ,,Electrica,, SA, Protocol 6045/12.04.2002 incheiat intre Societatea Comerciala de Distributie si Furnizare a Energiei Electrice ,,Electrica,, SA si Societatea Comerciala Filiala de distributie si Furnizare a Energiei Electrice ,,Electrica Muntenia Nord,, SA, incheiere de indreptare eroare materiala civila emisa de Tribunalul Comercial Cluj la data de 26.11.2020, Certificat de Inregistrare mentiuni nr. 128194/15.12.2020 emis de ORC Cluj, Certificat de Inregistrare a Societatii ,,DISTRIBUTIE ENERGIE ELECTRICA SA,, emis de ORC Cluj la data de 31.12.2020, Certificat de Inregistrare mentiuni nr. 802/07.02.2021 emis de ORC Cluj, Certificat de Inregistrare a SUCURSALEI DE DISTRIBUTIE A ENERGIEI ELECTRICE PLOIESTI, emis de ORC Prahova la data de 28.03.2002, Certificat de radiere a Societatii de Distributie a Energiei Electrice Muntenia Nord SA nr. 83302 din 31.12.2020).);		
B3	Intabulare, drept de CONCESIUNE, dobandit prin Lege, cota actuala 1/1, cota initiala 1/1 1) DISTRIBUTIE ENERGIE ELECTRICA ROMANIA SA , CIF:14476722, prin Sucursala de Distributie a Energiei Electrice Prahova <i>OBSERVATII: prin Sucursala de Distributie a Energiei Electrice Prahova</i>	A1
Act Normativ nr. 1342, din 27/12/2001 emis de GUVERNUL ROMANIEI ((Protocol 6045/12.04.2022));		
B4	Intabulare, drept de PROPRIETATE, dobandit prin Lege, cota actuala 1/1, cota initiala 1/1 1) DISTRIBUTIE ENERGIE ELECTRICA ROMANIA SA , CIF:14476722, prin Sucursala de Distributie a Energiei Electrice Prahova <i>OBSERVATII: prin Sucursala de Distributie a Energiei Electrice Prahova</i>	A1.1


C. Partea III. SARCINI .

Inscrieri privind dezmembramintele dreptului de proprietate, drepturi reale de garanție și sarcini	Referințe
NU SUNT	

Teren

Nr cadastral	Suprafața (mp)*	Observații / Referințe
	1	

* Suprafața este determinată în planul de proiecție Stereo 70.



Date referitoare la teren

Crt	Categorie folosință	Intra vilan	Suprafața (mp)	Tarla	Parcelă	Nr. topo	Observații / Referințe
1	curti constructii	DA	1	13	-	-	

Date referitoare la construcții

Crt	Număr	Destinație construcție	Supraf. (mp)	Situație juridică	Observații / Referințe
A1.1		construcții industriale și edilitare	1	Cu acte	Nr. niveluri:1; S. construita la sol:1 mp;

Lungime Segmente

1) Valorile lungimilor segmentelor sunt obținute din proiecție în plan.

Punct început	X / Y	Punct sfârșit	X / Y	Lungime segment (** (m)
1	550.219,199 404.119,218	2	550.218,2 404.119,268	1.0
2	550.218,2 404.119,268	3	550.218,15 404.118,269	1.0
3	550.218,15 404.118,269	4	550.219,149 404.118,219	1.0

Punct început	X / Y	Punct sfârşit	X / Y	Lungime segment (** (m)
4	550.219,149 404.118,219	1	550.219,199 404.119,218	1.0

** Lungimile segmentelor sunt determinate în planul de proiecţie Stereo 70 şi sunt rotunjite la 1 milimetru.

*** Distanţa dintre puncte este formată din segmente cumulate ce sunt mai mici decât valoarea 1 milimetru.

**DATE DESPRE IMOBILUL NR. 2680**

Oficiul de Cadastru și Publicitate Imobiliară PRAHOVA
Biroul de Cadastru și Publicitate Imobiliară Câmpina

A. Partea I. Descrierea imobilului

TEREN Necunoscut

Adresa: Loc. Izvoru, Nr. 73, Jud. Prahova

Nr. Crt	Nr cadastral Nr. topografic	Suprafața* (mp)	Observații / Referințe
A1		6.681	Sector cadastral:4 Teren neimprejmuit;

B. Partea II. Proprietari și acte

Inscrieri privitoare la dreptul de proprietate și alte drepturi reale		Referințe
/		
Act Normativ nr. LEGEA 7, din 13/03/1996 emis de PARLAMENTUL ROMANIEI;		
B1	Inscrierea provizorie, drept de PROPRIETATE, dobandit prin Lege, cota actuala 1/1, cota initiala 1/1 1) NEIDENTIFICAT NEIDENTIFICAT	A1
B2	Se noteaza faptul ca imobilul are proprietar neidentificat.	A1

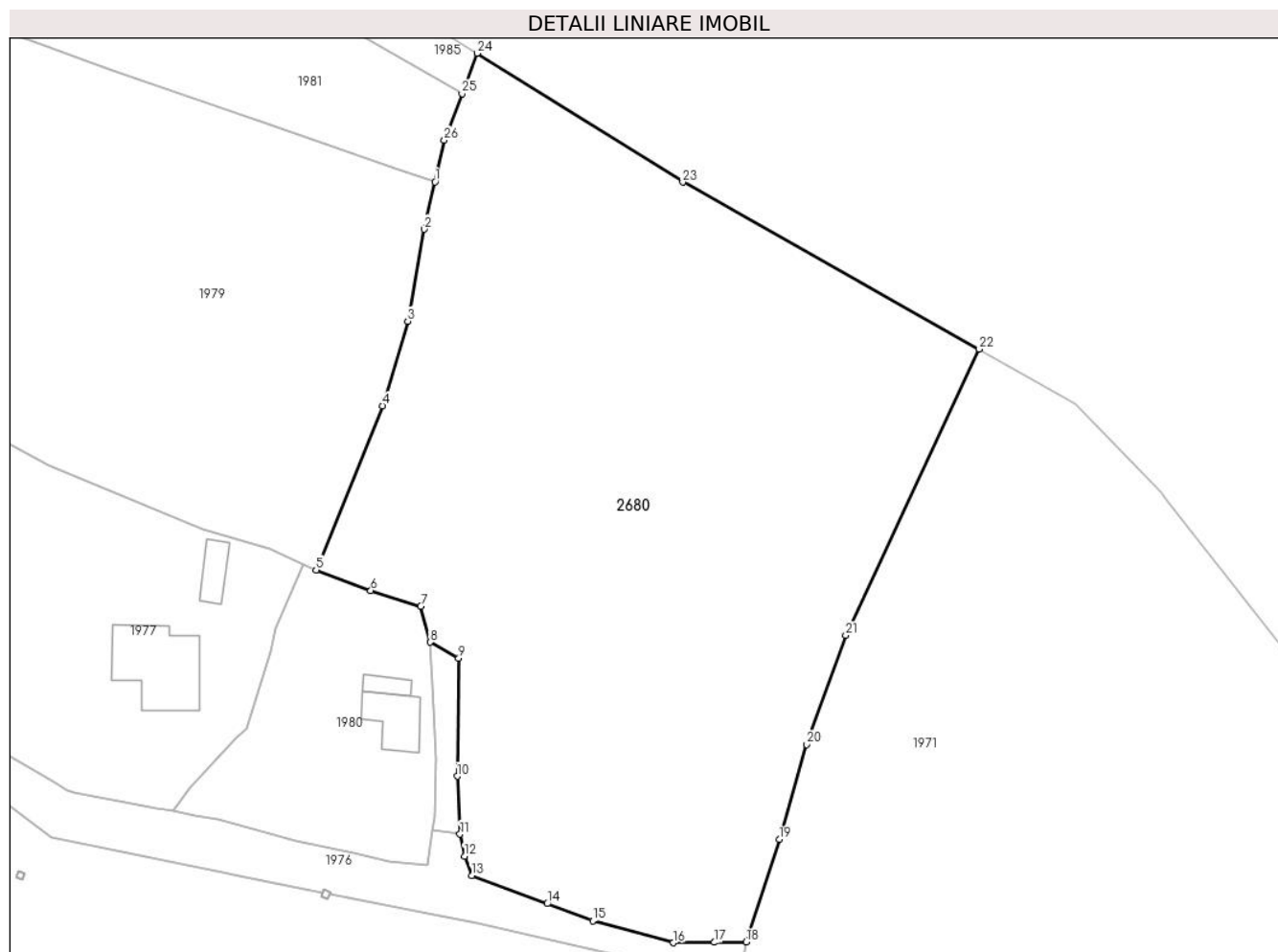
C. Partea III. SARCINI .

Inscrieri privind dezmembramintele dreptului de proprietate, drepturi reale de garanție și sarcini	Referințe
NU SUNT	

Teren

Nr cadastral	Suprafața (mp)*	Observații / Referințe
	6.681	

* Suprafața este determinată în planul de proiecție Stereo 70.



Date referitoare la teren

Crt	Categorie folosință	Intravilan	Suprafața (mp)	Tarla	Parcelă	Nr. topo	Observații / Referințe
1	faneata	DA	6.659	1	28, 29, 30	-	
2	faneata	NU	22	1	28, 29, 30	-	

Lungime Segmente

1) Valorile lungimilor segmentelor sunt obținute din proiecție în plan.

Punct început	X / Y	Punct sfârșit	X / Y	Lungime segment (** (m)
1	549.616,621 407.429,772	2	549.615,107 407.423,106	6.836
3	549.612,79 407.410,173	4	549.609,245 407.398,277	12.413
5	549.599,895 407.375,216	6	549.607,596 407.372,314	8.23
7	549.614,644 407.370,105	8	549.615,933 407.365,057	5.21

Punct început	X / Y	Punct sfârșit	X / Y	Lungime segment (** (m)
2	549.615,107 407.423,106	3	549.612,79 407.410,173	13.139
4	549.609,245 407.398,277	5	549.599,895 407.375,216	24.884
6	549.607,596 407.372,314	7	549.614,644 407.370,105	7.386
8	549.615,933 407.365,057	9	549.619,965 407.362,785	4.628

Punct început	X / Y	Punct sfârşit	X / Y	Lungime segment (** (m)
9	549.619,965 407.362,785	10	549.619,761 407.346,202	16.584
11	549.620,162 407.338,039	12	549.620,786 407.334,943	3.158
13	549.621,834 407.332,232	14	549.632,434 407.328,272	11.316
15	549.638,838 407.325,879	16	549.650,159 407.322,779	11.738
17	549.655,959 407.322,84	18	549.660,435 407.322,887	4.476
19	549.665,062 407.337,308	20	549.668,956 407.350,653	13.902
21	549.674,437 407.366,011	22	549.693,222 407.406,262	44.419
23	549.651,488 407.429,75	24	549.622,564 407.447,866	34.129
25	549.620,422 407.442,186	26	549.617,955 407.435,643	6.993

Punct început	X / Y	Punct sfârşit	X / Y	Lungime segment (** (m)
10	549.619,761 407.346,202	11	549.620,162 407.338,039	8.173
12	549.620,786 407.334,943	13	549.621,834 407.332,232	2.907
14	549.632,434 407.328,272	15	549.638,838 407.325,879	6.836
16	549.650,159 407.322,779	17	549.655,959 407.322,84	5.8
18	549.660,435 407.322,887	19	549.665,062 407.337,308	15.145
20	549.668,956 407.350,653	21	549.674,437 407.366,011	16.307
22	549.693,222 407.406,262	23	549.651,488 407.429,75	47.89
24	549.622,564 407.447,866	25	549.620,422 407.442,186	6.07
26	549.617,955 407.435,643	1	549.616,621 407.429,772	6.021

** Lungimile segmentelor sunt determinate în planul de proiecție Stereo 70 și sunt rotunjite la 1 milimetru.

*** Distanța dintre puncte este formată din segmente cumulate ce sunt mai mici decât valoarea 1 milimetru.



DATE DESPRE IMOBILUL NR. 2681

Oficiul de Cadastru și Publicitate Imobiliară PRAHOVA
Biroul de Cadastru și Publicitate Imobiliară Câmpina

A. Partea I. Descrierea imobilului

TEREN Intravilan

Adresa: Loc. Provita De Sus, Jud. Prahova

Nr. Crt	Nr cadastral Nr. topografic	Suprafața* (mp)	Observații / Referințe
A1		1	Sector cadastral:17 Teren neimprejmut;

Construcții

Crt	Nr cadastral Nr. topografic	Adresa	Observații / Referințe
A1.1		Loc. Provita De Sus, Jud. Prahova	Nr. niveluri:1; S. construita la sol:1 mp;

B. Partea II. Proprietari și acte

Inscrieri privitoare la dreptul de proprietate și alte drepturi reale		Referințe
/		
Act Normativ nr. 123, din 10/07/2012 emis de PARLAMENTUL ROMANIEI;		
B1	Intabulare, drept de PROPRIETATE, dobandit prin Lege, cota actuala 1/1, cota initiala 1/1 1) STATUL ROMAN , CIF:9999999999999 <i>OBSERVATII: Domeniu public</i>	A1
Act Normativ nr. 980, din 16/12/2015 emis de GUVERNUL ROMANIEI;		
B2	Intabulare, drept de ADMINISTRARE, dobandit prin Lege, cota actuala 1/1, cota initiala 1/1 1) MINISTERUL ECONOMIEI, ENERGIEI SI MEDIULUI DE AFACERI , CIF:9999999999999	A1
Act Administrativ nr. 9, din 07/10/2005 emis de Ministerul Economiei si Comertului ((act aditional nr. 1/10.06.2008 emis de MINISTERUL ECONOMIEI SI FINANTELOR, act aditional nr. 2/18.06.2015 emis de MINISTERUL ENERGIEI, INTEPRINDERILOR MICI SI MIJLOCII SI MEDIULUI DE AFACERI, act aditional nr. 3/10.02.2016 emis de MINISTERUL ENERGIEI, act aditional nr. 4/02.03.2017 emis de MINISTERUL ENERGIEI, act aditional nr. 5/2020, act aditional nr. 6/30.10.2020, Certificat de Inregistrare a Societatii „ DISTRIBUTIE ENERGIE ELECTRICA „ SA emis de ORC Cluj la data de 27.02.2002, H.G.R. nr. 1342/2001 privind reorganizarea Societatii Comerciale de Distributie si Furnizare a Energiei Electrice „Electrica,, SA, Protocol 6045/12.04.2002 incheiat intre Societatea Comerciala de Distributie si Furnizare a Energiei Electrice „Electrica,, SA si Societatea Comerciala Filiala de distributie si Furnizare a Energiei Electrice „Electrica Muntenia Nord,, SA, incheiere de indreptare eroare materiala civila emisa de Tribunalul Comercial Cluj la data de 26.11.2020, Certificat de Inregistrare mentiuni nr. 128194/15.12.2020 emis de ORC Cluj, Certificat de Inregistrare a Societatii „DISTRIBUTIE ENERGIE ELECTRICA SA,, emis de ORC Cluj la data de 31.12.2020, Certificat de Inregistrare mentiuni nr. 802/07.02.2021 emis de ORC Cluj, Certificat de Inregistrare a SUCURSALEI DE DISTRIBUTIE A ENERGIEI ELECTRICE PLOIESTI, emis de ORC Prahova la data de 28.03.2002, Certificat de radiere a Societatii de Distributie a Energiei Electrice Muntenia Nord SA nr. 83302 din 31.12.2020).);		
B3	Intabulare, drept de CONCESIUNE, dobandit prin Lege, cota actuala 1/1, cota initiala 1/1 1) DISTRIBUTIE ENERGIE ELECTRICA ROMANIA SA , CIF:14476722, prin Sucursala de Distributie a Energiei Electrice Prahova <i>OBSERVATII: prin Sucursala de Distributie a Energiei Electrice Prahova</i>	A1
Act Normativ nr. 1342, din 27/12/2001 emis de GUVERNUL ROMANIEI ((Protocol 6045/12.04.2022));		
B4	Intabulare, drept de PROPRIETATE, dobandit prin Lege, cota actuala 1/1, cota initiala 1/1 1) DISTRIBUTIE ENERGIE ELECTRICA ROMANIA SA , CIF:14476722, prin Sucursala de Distributie a Energiei Electrice Prahova <i>OBSERVATII: prin Sucursala de Distributie a Energiei Electrice Prahova</i>	A1.1

C. Partea III. SARCINI .


Inscrieri privind dezmembramintele dreptului de proprietate, drepturi reale de garanție și sarcini	Referințe
NU SUNT	

Teren

Nr cadastral	Suprafața (mp)*	Observații / Referințe
	1	

* Suprafața este determinată în planul de proiecție Stereo 70.

DETALII LINIARE IMOBIL



Date referitoare la teren

Crt	Categorie folosință	Intra vilan	Suprafața (mp)	Tarla	Parcelă	Nr. topo	Observații / Referințe
1	curți constructii	DA	1	11	-	-	

Date referitoare la construcții

Crt	Număr	Destinație construcție	Supraf. (mp)	Situație juridică	Observații / Referințe
A1.1		construcții industriale și edilitare	1	Cu acte	Nr. niveluri:1; S. construita la sol:1 mp;

Lungime Segmente

1) Valorile lungimilor segmentelor sunt obținute din proiecție în plan.

Punct început	X / Y	Punct sfârșit	X / Y	Lungime segment (** (m))
1	550.005,133 404.350,405	2	550.004,134 404.350,454	1.0
2	550.004,134 404.350,454	3	550.004,084 404.349,456	0.999
3	550.004,084 404.349,456	4	550.005,083 404.349,406	1.0

Punct început	X / Y	Punct sfârşit	X / Y	Lungime segment (** (m)
4	550.005,083 404.349,406	1	550.005,133 404.350,405	1.0

** Lungimile segmentelor sunt determinate în planul de proiecţie Stereo 70 şi sunt rotunjite la 1 milimetru.

*** Distanţa dintre puncte este formată din segmente cumulate ce sunt mai mici decât valoarea 1 milimetru.



DATE DESPRE IMOBILUL NR. 2682

Oficiul de Cadastru și Publicitate Imobiliară PRAHOVA
Biroul de Cadastru și Publicitate Imobiliară Câmpina

A. Partea I. Descrierea imobilului

TEREN Intravilan

Adresa: Loc. Provita De Sus, Jud. Prahova

Nr. Crt	Nr cadastral Nr. topografic	Suprafața* (mp)	Observații / Referințe
A1		1	Sector cadastral:17 Teren neimprijmit;

Construcții

Crt	Nr cadastral Nr. topografic	Adresa	Observații / Referințe
A1.1		Loc. Provita De Sus, Jud. Prahova	Nr. niveluri:1; S. construita la sol:1 mp;

B. Partea II. Proprietari și acte

Inscrieri privitoare la dreptul de proprietate și alte drepturi reale		Referințe
/		
Act Normativ nr. 123, din 10/07/2012 emis de PARLAMENTUL ROMANIEI;		
B1	Intabulare, drept de PROPRIETATE, dobandit prin Lege, cota actuala 1/1, cota initiala 1/1 1) STATUL ROMAN , CIF:9999999999999 <i>OBSERVATII: Domeniu public</i>	A1
Act Normativ nr. 980, din 16/12/2015 emis de GUVERNUL ROMANIEI;		
B2	Intabulare, drept de ADMINISTRARE, dobandit prin Lege, cota actuala 1/1, cota initiala 1/1 1) MINISTERUL ECONOMIEI, ENERGIEI SI MEDIULUI DE AFACERI , CIF:9999999999999	A1
Act Administrativ nr. 9, din 07/10/2005 emis de Ministerul Economiei si Comertului ((act aditional nr. 1/10.06.2008 emis de MINISTERUL ECONOMIEI SI FINANTELOR, act aditional nr. 2/18.06.2015 emis de MINISTERUL ENERGIEI, INTEPRINDERILOR MICI SI MIJLOCII SI MEDIULUI DE AFACERI, act aditional nr. 3/10.02.2016 emis de MINISTERUL ENERGIEI, act aditional nr. 4/02.03.2017 emis de MINISTERUL ENERGIEI, act aditional nr. 5/2020, act aditional nr. 6/30.10.2020, Certificat de Inregistrare a Societatii „ DISTRIBUTIE ENERGIE ELECTRICA „ SA emis de ORC Cluj la data de 27.02.2002, H.G.R. nr. 1342/2001 privind reorganizarea Societatii Comerciale de Distributie si Furnizare a Energiei Electrice „Electrica,, SA, Protocol 6045/12.04.2002 incheiat intre Societatea Comerciala de Distributie si Furnizare a Energiei Electrice „Electrica,, SA si Societatea Comerciala Filiala de distributie si Furnizare a Energiei Electrice „Electrica Muntenia Nord,, SA, incheiere de indreptare eroare materiala civila emisa de Tribunalul Comercial Cluj la data de 26.11.2020, Certificat de Inregistrare mentiuni nr. 128194/15.12.2020 emis de ORC Cluj, Certificat de Inregistrare a Societatii „DISTRIBUTIE ENERGIE ELECTRICA SA,, emis de ORC Cluj la data de 31.12.2020, Certificat de Inregistrare mentiuni nr. 802/07.02.2021 emis de ORC Cluj, Certificat de Inregistrare a SUCURSALEI DE DISTRIBUTIE A ENERGIEI ELECTRICE PLOIESTI, emis de ORC Prahova la data de 28.03.2002, Certificat de radiere a Societatii de Distributie a Energiei Electrice Muntenia Nord SA nr. 83302 din 31.12.2020).);		
B3	Intabulare, drept de CONCESIUNE, dobandit prin Lege, cota actuala 1/1, cota initiala 1/1 1) DISTRIBUTIE ENERGIE ELECTRICA ROMANIA SA , CIF:14476722, prin Sucursala de Distributie a Energiei Electrice Prahova <i>OBSERVATII: prin Sucursala de Distributie a Energiei Electrice Prahova</i>	A1
Act Normativ nr. 1342, din 27/12/2001 emis de GUVERNUL ROMANIEI ((Protocol 6045/12.04.2022));		
B4	Intabulare, drept de PROPRIETATE, dobandit prin Lege, cota actuala 1/1, cota initiala 1/1 1) DISTRIBUTIE ENERGIE ELECTRICA ROMANIA SA , CIF:14476722, prin Sucursala de Distributie a Energiei Electrice Prahova <i>OBSERVATII: prin Sucursala de Distributie a Energiei Electrice Prahova</i>	A1.1


C. Partea III. SARCINI .

Inscrieri privind dezmembramintele dreptului de proprietate, drepturi reale de garanție și sarcini	Referințe
NU SUNT	

Teren

Nr cadastral	Suprafața (mp)*	Observații / Referințe
	1	

* Suprafața este determinată în planul de proiecție Stereo 70.



Date referitoare la teren

Crt	Categorie folosință	Intra vilan	Suprafața (mp)	Tarla	Parcelă	Nr. topo	Observații / Referințe
1	curți constructii	DA	1	11	-	-	

Date referitoare la construcții

Crt	Număr	Destinație construcție	Supraf. (mp)	Situație juridică	Observații / Referințe
A1.1		construcții industriale și edilitare	1	Cu acte	Nr. niveluri:1; S. construita la sol:1 mp;

Lungime Segmente

1) Valorile lungimilor segmentelor sunt obținute din proiecție în plan.

Punct început	X / Y	Punct sfârșit	X / Y	Lungime segment (** (m)
1	550.025,714 404.362,69	2	550.024,715 404.362,739	1.0
2	550.024,715 404.362,739	3	550.024,665 404.361,741	0.999
3	550.024,665 404.361,741	4	550.025,664 404.361,691	1.0

Punct început	X / Y	Punct sfârşit	X / Y	Lungime segment (** (m)
4	550.025,664 404.361,691	1	550.025,714 404.362,69	1.0

** Lungimile segmentelor sunt determinate în planul de proiecţie Stereo 70 şi sunt rotunjite la 1 milimetru.

*** Distanţa dintre puncte este formată din segmente cumulate ce sunt mai mici decât valoarea 1 milimetru.



DATE DESPRE IMOBILUL NR. 2683

Oficiul de Cadastru și Publicitate Imobiliară PRAHOVA
Biroul de Cadastru și Publicitate Imobiliară Câmpina

A. Partea I. Descrierea imobilului

TEREN Intravilan

Adresa: Loc. Provita De Sus, Jud. Prahova

Nr. Crt	Nr cadastral Nr. topografic	Suprafața* (mp)	Observații / Referințe
A1		1	Sector cadastral:17 Teren neimprijmit;

Construcții

Crt	Nr cadastral Nr. topografic	Adresa	Observații / Referințe
A1.1		Loc. Provita De Sus, Jud. Prahova	Nr. niveluri:1; S. construita la sol:1 mp;

B. Partea II. Proprietari și acte

Inscrieri privitoare la dreptul de proprietate și alte drepturi reale		Referințe
/		
Act Normativ nr. 123, din 10/07/2012 emis de PARLAMENTUL ROMANIEI;		
B1	Intabulare, drept de PROPRIETATE, dobandit prin Lege, cota actuala 1/1, cota initiala 1/1 1) STATUL ROMAN , CIF:9999999999999 <i>OBSERVATII: Domeniu public</i>	A1
Act Normativ nr. 980, din 16/12/2015 emis de GUVERNUL ROMANIEI;		
B2	Intabulare, drept de ADMINISTRARE, dobandit prin Lege, cota actuala 1/1, cota initiala 1/1 1) MINISTERUL ECONOMIEI, ENERGIEI SI MEDIULUI DE AFACERI , CIF:9999999999999	A1
Act Administrativ nr. 9, din 07/10/2005 emis de Ministerul Economiei si Comertului ((act aditional nr. 1/10.06.2008 emis de MINISTERUL ECONOMIEI SI FINANTELOR, act aditional nr. 2/18.06.2015 emis de MINISTERUL ENERGIEI, INTEPRINDERILOR MICI SI MIJLOCII SI MEDIULUI DE AFACERI, act aditional nr. 3/10.02.2016 emis de MINISTERUL ENERGIEI, act aditional nr. 4/02.03.2017 emis de MINISTERUL ENERGIEI, act aditional nr. 5/2020, act aditional nr. 6/30.10.2020, Certificat de Inregistrare a Societatii „ DISTRIBUTIE ENERGIE ELECTRICA „ SA emis de ORC Cluj la data de 27.02.2002, H.G.R. nr. 1342/2001 privind reorganizarea Societatii Comerciale de Distributie si Furnizare a Energiei Electrice „Electrica,, SA, Protocol 6045/12.04.2002 incheiat intre Societatea Comerciala de Distributie si Furnizare a Energiei Electrice „Electrica,, SA si Societatea Comerciala Filiala de distributie si Furnizare a Energiei Electrice „Electrica Muntenia Nord,, SA, incheiere de indreptare eroare materiala civila emisa de Tribunalul Comercial Cluj la data de 26.11.2020, Certificat de Inregistrare mentiuni nr. 128194/15.12.2020 emis de ORC Cluj, Certificat de Inregistrare a Societatii „DISTRIBUTIE ENERGIE ELECTRICA SA,, emis de ORC Cluj la data de 31.12.2020, Certificat de Inregistrare mentiuni nr. 802/07.02.2021 emis de ORC Cluj, Certificat de Inregistrare a SUCURSALEI DE DISTRIBUTIE A ENERGIEI ELECTRICE PLOIESTI, emis de ORC Prahova la data de 28.03.2002, Certificat de radiere a Societatii de Distributie a Energiei Electrice Muntenia Nord SA nr. 83302 din 31.12.2020).);		
B3	Intabulare, drept de CONCESIUNE, dobandit prin Lege, cota actuala 1/1, cota initiala 1/1 1) DISTRIBUTIE ENERGIE ELECTRICA ROMANIA SA , CIF:14476722, prin Sucursala de Distributie a Energiei Electrice Prahova <i>OBSERVATII: prin Sucursala de Distributie a Energiei Electrice Prahova</i>	A1
Act Normativ nr. 1342, din 27/12/2001 emis de GUVERNUL ROMANIEI ((Protocol 6045/12.04.2022));		
B4	Intabulare, drept de PROPRIETATE, dobandit prin Lege, cota actuala 1/1, cota initiala 1/1 1) DISTRIBUTIE ENERGIE ELECTRICA ROMANIA SA , CIF:14476722, prin Sucursala de Distributie a Energiei Electrice Prahova <i>OBSERVATII: prin Sucursala de Distributie a Energiei Electrice Prahova</i>	A1.1

C. Partea III. SARCINI .


Inscrieri privind dezmembramintele dreptului de proprietate, drepturi reale de garanție și sarcini	Referințe
NU SUNT	

Teren

Nr cadastral	Suprafața (mp)*	Observații / Referințe
	1	

* Suprafața este determinată în planul de proiecție Stereo 70.

DETALII LINIARE IMOBIL



Date referitoare la teren

Crt	Categorie folosință	Intra vilan	Suprafața (mp)	Tarla	Parcelă	Nr. topo	Observații / Referințe
1	curți constructii	DA	1	12	-	-	

Date referitoare la construcții

Crt	Număr	Destinație construcție	Supraf. (mp)	Situație juridică	Observații / Referințe
A1.1		construcții industriale și edilitare	1	Cu acte	Nr. niveluri:1; S. construita la sol:1 mp;

Lungime Segmente

1) Valorile lungimilor segmentelor sunt obținute din proiecție în plan.

Punct început	X / Y	Punct sfârșit	X / Y	Lungime segment (** (m)
1	550.023,549 404.267,875	2	550.022,55 404.267,925	1.0
2	550.022,55 404.267,925	3	550.022,501 404.266,926	1.0
3	550.022,501 404.266,926	4	550.023,499 404.266,876	0.999

Punct început	X / Y	Punct sfârşit	X / Y	Lungime segment (** (m)
4	550.023,499 404.266,876	1	550.023,549 404.267,875	1.0

** Lungimile segmentelor sunt determinate în planul de proiecţie Stereo 70 şi sunt rotunjite la 1 milimetru.

*** Distanţa dintre puncte este formată din segmente cumulate ce sunt mai mici decât valoarea 1 milimetru.

**DATE DESPRE IMOBILUL NR. 2684**

Oficiul de Cadastru și Publicitate Imobiliară PRAHOVA
Biroul de Cadastru și Publicitate Imobiliară Câmpina

A. Partea I. Descrierea imobilului

TEREN Intravilan

Adresa: Loc. Izvoru, Jud. Prahova

Nr. Crt	Nr cadastral Nr. topografic	Suprafața* (mp)	Observații / Referințe
A1		87	Sector cadastral:4 Teren neimprejmuit;

B. Partea II. Proprietari și acte

Inscrieri privitoare la dreptul de proprietate și alte drepturi reale	Referințe
/	
Act Administrativ nr. HCL 1, din 30/01/2015 emis de COMUNA PROVITA DE SUS;	
B1	A1
Intabulare, drept de PROPRIETATE, dobandit prin Lege, cota actuala 1/1, cota initiala 1/1	
1) COMUNA PROVITA DE SUS, CIF:2845362, DOMENIUL PUBLIC	

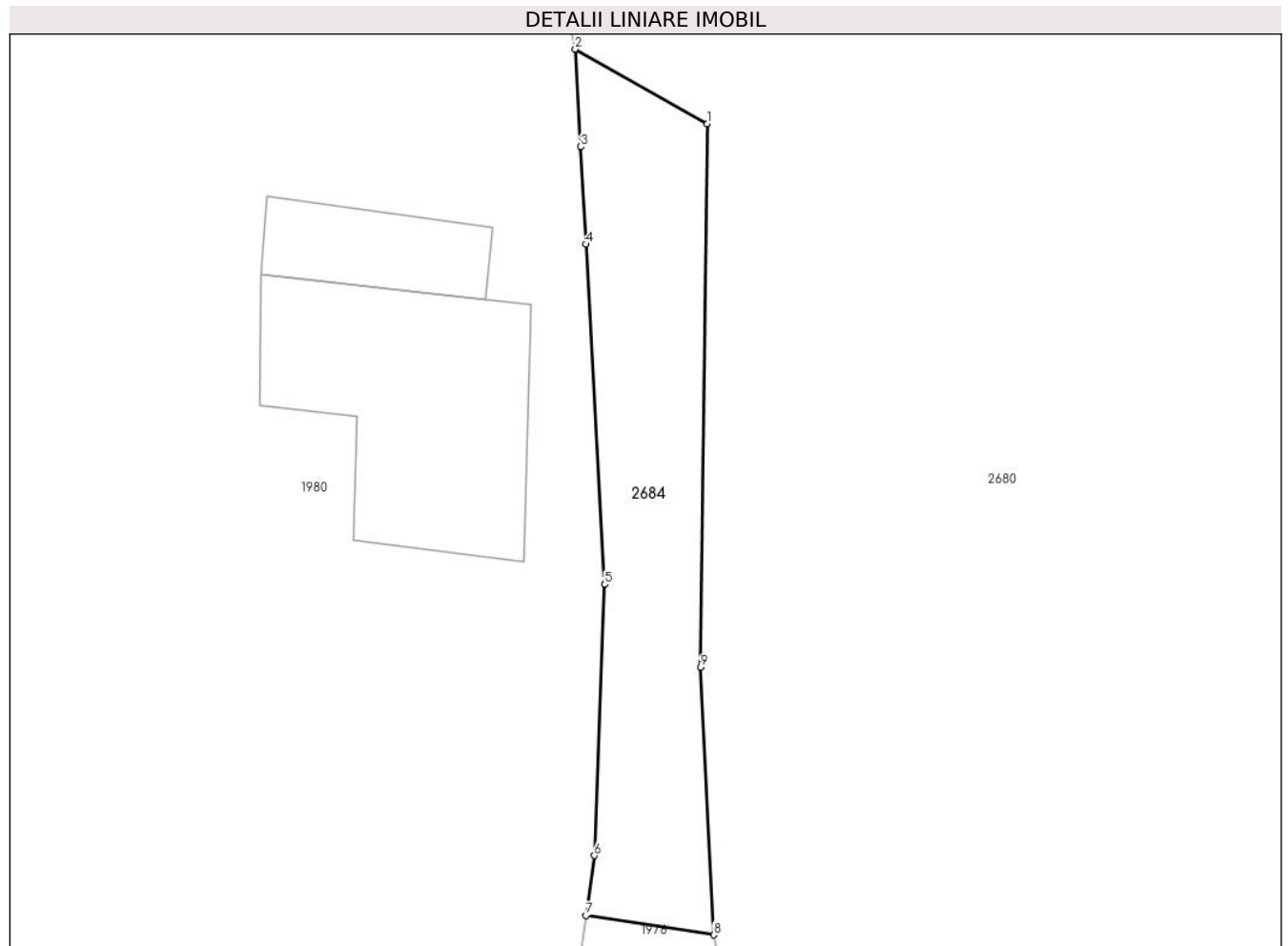
C. Partea III. SARCINI .

Inscrieri privind dezmembramintele dreptului de proprietate, drepturi reale de garanție și sarcini	Referințe
NU SUNT	

Teren

Nr cadastral	Suprafața (mp)*	Observații / Referințe
	87	

* Suprafața este determinată în planul de proiecție Stereo 70.



Date referitoare la teren

Crt	Categorie folosință	Intravilan	Suprafața (mp)	Tarla	Parcelă	Nr. topo	Observații / Referințe
1	drum	DA	87	1	Ds 22	-	

Lungime Segmente

1) Valorile lungimilor segmentelor sunt obținute din proiecție în plan.

Punct început	X / Y	Punct sfârșit	X / Y	Lungime segment (** (m)
1	549.619,965 407.362,785	2	549.615,933 407.365,057	4.628
2	549.615,933 407.365,057	3	549.616,097 407.362,081	2.981
3	549.616,097 407.362,081	4	549.616,261 407.359,106	2.98
4	549.616,261 407.359,106	5	549.616,832 407.348,725	10.397
5	549.616,832 407.348,725	6	549.616,516 407.340,455	8.276

Punct început	X / Y	Punct sfârşit	X / Y	Lungime segment (** (m)
6	549.616,516 407.340,455	7	549.616,257 407.338,627	1.846
7	549.616,257 407.338,627	8	549.620,162 407.338,039	3.949
8	549.620,162 407.338,039	9	549.619,761 407.346,202	8.173
9	549.619,761 407.346,202	1	549.619,965 407.362,785	16.584

** Lungimile segmentelor sunt determinate în planul de proiecție Stereo 70 și sunt rotunjite la 1 milimetru.

*** Distanța dintre puncte este formată din segmente cumulate ce sunt mai mici decât valoarea 1 milimetru.



DATE DESPRE IMOBILUL NR. 2685

Oficiul de Cadastru și Publicitate Imobiliară PRAHOVA
Biroul de Cadastru și Publicitate Imobiliară Câmpina

A. Partea I. Descrierea imobilului

TEREN Extravilan

Adresa: Jud. Prahova

Nr. Crt	Nr cadastral Nr. topografic	Suprafața* (mp)	Observații / Referințe
A1		1	Sector cadastral:4 Teren neimprejmuit;

Construcții

Crt	Nr cadastral Nr. topografic	Adresa	Observații / Referințe
A1.1		Jud. Prahova	Nr. niveluri:1; S. construita la sol:1 mp;

B. Partea II. Proprietari și acte

Inscrieri privitoare la dreptul de proprietate și alte drepturi reale		Referințe
/		
Act Normativ nr. 123, din 10/07/2012 emis de PARLAMENTUL ROMANIEI;		
B1	Intabulare, drept de PROPRIETATE, dobandit prin Lege, cota actuala 1/1, cota initiala 1/1 1) STATUL ROMAN , CIF:99999999999999 <i>OBSERVATII: Domeniu public</i>	A1
Act Normativ nr. 980, din 16/12/2015 emis de GUVERNUL ROMANIEI;		
B2	Intabulare, drept de ADMINISTRARE, dobandit prin Lege, cota actuala 1/1, cota initiala 1/1 1) MINISTERUL ECONOMIEI, ENERGIEI SI MEDIULUI DE AFACERI , CIF:99999999999999	A1
Act Administrativ nr. 9, din 07/10/2005 emis de Ministerul Economiei si Comertului ((act aditional nr. 1/10.06.2008 emis de MINISTERUL ECONOMIEI SI FINANTELOR, act aditional nr. 2/18.06.2015 emis de MINISTERUL ENERGIEI, INTEPRINDERILOR MICI SI MIJLOCII SI MEDIULUI DE AFACERI, act aditional nr. 3/10.02.2016 emis de MINISTERUL ENERGIEI, act aditional nr. 4/02.03.2017 emis de MINISTERUL ENERGIEI, act aditional nr. 5/2020, act aditional nr. 6/30.10.2020, Certificat de Inregistrare a Societatii „, DISTRIBUTIE ENERGIE ELECTRICA „, SA emis de ORC Cluj la data de 27.02.2002, H.G.R. nr. 1342/2001 privind reorganizarea Societatii Comerciale de Distributie si Furnizare a Energiei Electrice „,Electrica,, SA, Protocol 6045/12.04.2002 incheiat intre Societatea Comerciala de Distributie si Furnizare a Energiei Electrice „,Electrica,, SA si Societatea Comerciala Filiala de distributie si Furnizare a Energiei Electrice „,Electrica Muntenia Nord,, SA, incheiere de indreptare eroare materiala civila emisa de Tribunalul Comercial Cluj la data de 26.11.2020, Certificat de Inregistrare mentiuni nr. 128194/15.12.2020 emis de ORC Cluj, Certificat de Inregistrare a Societatii „,DISTRIBUTIE ENERGIE ELECTRICA SA,, emis de ORC Cluj la data de 31.12.2020, Certificat de Inregistrare mentiuni nr. 802/07.02.2021 emis de ORC Cluj, Certificat de Inregistrare a SUCURSALEI DE DISTRIBUTIE A ENERGIEI ELECTRICE PLOIESTI, emis de ORC Prahova la data de 28.03.2002, Certificat de radiere a Societatii de Distributie a Energiei Electrice Muntenia Nord SA nr. 83302 din 31.12.2020).);		
B3	Intabulare, drept de CONCESIUNE, dobandit prin Lege, cota actuala 1/1, cota initiala 1/1 1) DISTRIBUTIE ENERGIE ELECTRICA ROMANIA SA , CIF:14476722, prin Sucursala de Distributie a Energiei Electrice Prahova <i>OBSERVATII: prin Sucursala de Distributie a Energiei Electrice Prahova</i>	A1
Act Normativ nr. 1342, din 27/12/2001 emis de GUVERNUL ROMANIEI ((Protocol 6045/12.04.2022));		
B4	Intabulare, drept de PROPRIETATE, dobandit prin Lege, cota actuala 1/1, cota initiala 1/1 1) DISTRIBUTIE ENERGIE ELECTRICA ROMANIA SA , CIF:14476722, prin Sucursala de Distributie a Energiei Electrice Prahova <i>OBSERVATII: prin Sucursala de Distributie a Energiei Electrice Prahova</i>	A1.1

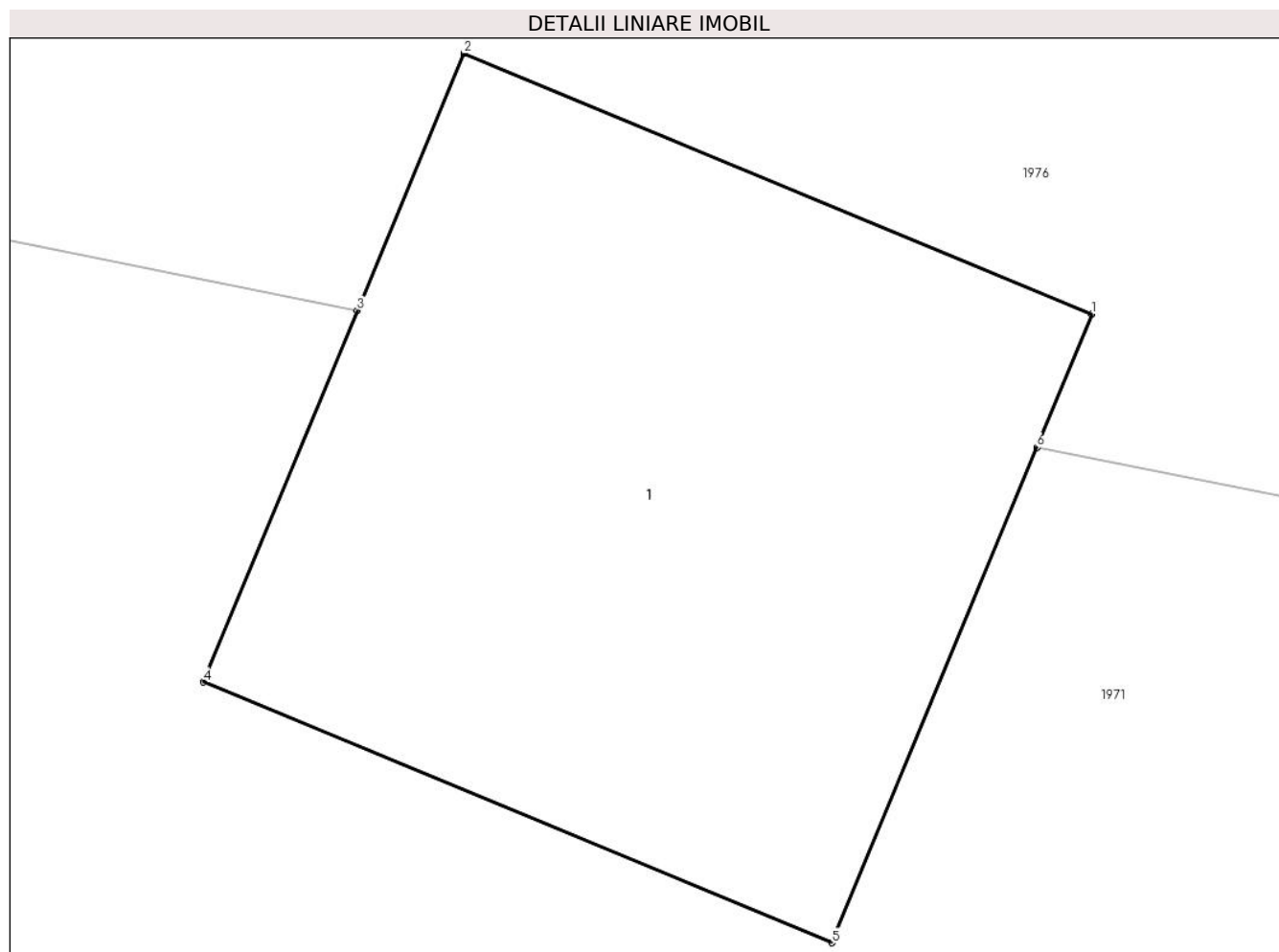
C. Partea III. SARCINI .

Inscrieri privind dezmembramintele dreptului de proprietate, drepturi reale de garanție și sarcini	Referințe
NU SUNT	

Teren

Nr cadastral	Suprafața (mp)*	Observații / Referințe
	1	

* Suprafața este determinată în planul de proiecție Stereo 70.



Date referitoare la teren

Crt	Categorie folosință	Intra vilan	Suprafața (mp)	Tarla	Parcelă	Nr. topo	Observații / Referințe
1	curți constructii	NU	1	1	-	-	

Date referitoare la construcții

Crt	Număr	Destinație construcție	Supraf. (mp)	Situație juridică	Observații / Referințe
A1.1		construcții industriale și edilitare	1	Cu acte	Nr. niveluri:1; S. construita la sol:1 mp;

Lungime Segmente

1) Valorile lungimilor segmentelor sunt obținute din proiecție în plan.

Punct început	X / Y	Punct sfârșit	X / Y	Lungime segment (** (m)
1	549.601,927 407.329,873	2	549.601,004 407.330,256	0.999
2	549.601,004 407.330,256	3	549.600,847 407.329,878	0.409
3	549.600,847 407.329,878	4	549.600,621 407.329,332	0.591

Punct început	X / Y	Punct sfârșit	X / Y	Lungime segment (** (m)
4	549.600,621 407.329,332	5	549.601,545 407.328,949	1.0
5	549.601,545 407.328,949	6	549.601,846 407.329,677	0.788
6	549.601,846 407.329,677	1	549.601,927 407.329,873	0.212

** Lungimile segmentelor sunt determinate în planul de proiecție Stereo 70 și sunt rotunjite la 1 milimetru.

*** Distanța dintre puncte este formată din segmente cumulate ce sunt mai mici decât valoarea 1 milimetru.



DATE DESPRE IMOBILUL NR. 2686

Oficiul de Cadastru și Publicitate Imobiliară PRAHOVA
Biroul de Cadastru și Publicitate Imobiliară Câmpina

A. Partea I. Descrierea imobilului

TEREN Intravilan

Adresa: Loc. Izvoru, Jud. Prahova

Nr. Crt	Nr cadastral Nr. topografic	Suprafața* (mp)	Observații / Referințe
A1		1	Sector cadastral:4 Teren neimprejmuit;

Construcții

Crt	Nr cadastral Nr. topografic	Adresa	Observații / Referințe
A1.1		Loc. Izvoru, Jud. Prahova	Nr. niveluri:1; S. construita la sol:1 mp;

B. Partea II. Proprietari și acte

Inscrieri privitoare la dreptul de proprietate și alte drepturi reale		Referințe
/		
Act Normativ nr. 123, din 10/07/2012 emis de PARLAMENTUL ROMANIEI;		
B1	Intabulare, drept de PROPRIETATE, dobandit prin Lege, cota actuala 1/1, cota initiala 1/1 1) STATUL ROMAN , CIF:99999999999999 <i>OBSERVATII: Domeniu public</i>	A1
Act Normativ nr. 980, din 16/12/2015 emis de GUVERNUL ROMANIEI;		
B2	Intabulare, drept de ADMINISTRARE, dobandit prin Lege, cota actuala 1/1, cota initiala 1/1 1) MINISTERUL ECONOMIEI, ENERGIEI SI MEDIULUI DE AFACERI , CIF:99999999999999	A1
Act Administrativ nr. 9, din 07/10/2005 emis de Ministerul Economiei si Comertului ((act aditional nr. 1/10.06.2008 emis de MINISTERUL ECONOMIEI SI FINANTELOR, act aditional nr. 2/18.06.2015 emis de MINISTERUL ENERGIEI, INTEPRINDERILOR MICI SI MIJLOCII SI MEDIULUI DE AFACERI, act aditional nr. 3/10.02.2016 emis de MINISTERUL ENERGIEI, act aditional nr. 4/02.03.2017 emis de MINISTERUL ENERGIEI, act aditional nr. 5/2020, act aditional nr. 6/30.10.2020, Certificat de Inregistrare a Societatii „ DISTRIBUTIE ENERGIE ELECTRICA „ SA emis de ORC Cluj la data de 27.02.2002, H.G.R. nr. 1342/2001 privind reorganizarea Societatii Comerciale de Distributie si Furnizare a Energiei Electrice „Electrica,, SA, Protocol 6045/12.04.2002 incheiat intre Societatea Comerciala de Distributie si Furnizare a Energiei Electrice „Electrica,, SA si Societatea Comerciala Filiala de distributie si Furnizare a Energiei Electrice „Electrica Muntenia Nord,, SA, incheiere de indreptare eroare materiala civila emisa de Tribunalul Comercial Cluj la data de 26.11.2020, Certificat de Inregistrare mentiuni nr. 128194/15.12.2020 emis de ORC Cluj, Certificat de Inregistrare a Societatii „DISTRIBUTIE ENERGIE ELECTRICA SA,, emis de ORC Cluj la data de 31.12.2020, Certificat de Inregistrare mentiuni nr. 802/07.02.2021 emis de ORC Cluj, Certificat de Inregistrare a SUCURSALEI DE DISTRIBUTIE A ENERGIEI ELECTRICE PLOIESTI, emis de ORC Prahova la data de 28.03.2002, Certificat de radiere a Societatii de Distributie a Energiei Electrice Muntenia Nord SA nr. 83302 din 31.12.2020).);		
B3	Intabulare, drept de CONCESIUNE, dobandit prin Lege, cota actuala 1/1, cota initiala 1/1 1) DISTRIBUTIE ENERGIE ELECTRICA ROMANIA SA , CIF:14476722, prin Sucursala de Distributie a Energiei Electrice Prahova <i>OBSERVATII: prin Sucursala de Distributie a Energiei Electrice Prahova</i>	A1
Act Normativ nr. 1342, din 27/12/2001 emis de GUVERNUL ROMANIEI ((Protocol 6045/12.04.2022));		
B4	Intabulare, drept de PROPRIETATE, dobandit prin Lege, cota actuala 1/1, cota initiala 1/1 1) DISTRIBUTIE ENERGIE ELECTRICA ROMANIA SA , CIF:14476722, prin Sucursala de Distributie a Energiei Electrice Prahova <i>OBSERVATII: prin Sucursala de Distributie a Energiei Electrice Prahova</i>	A1.1

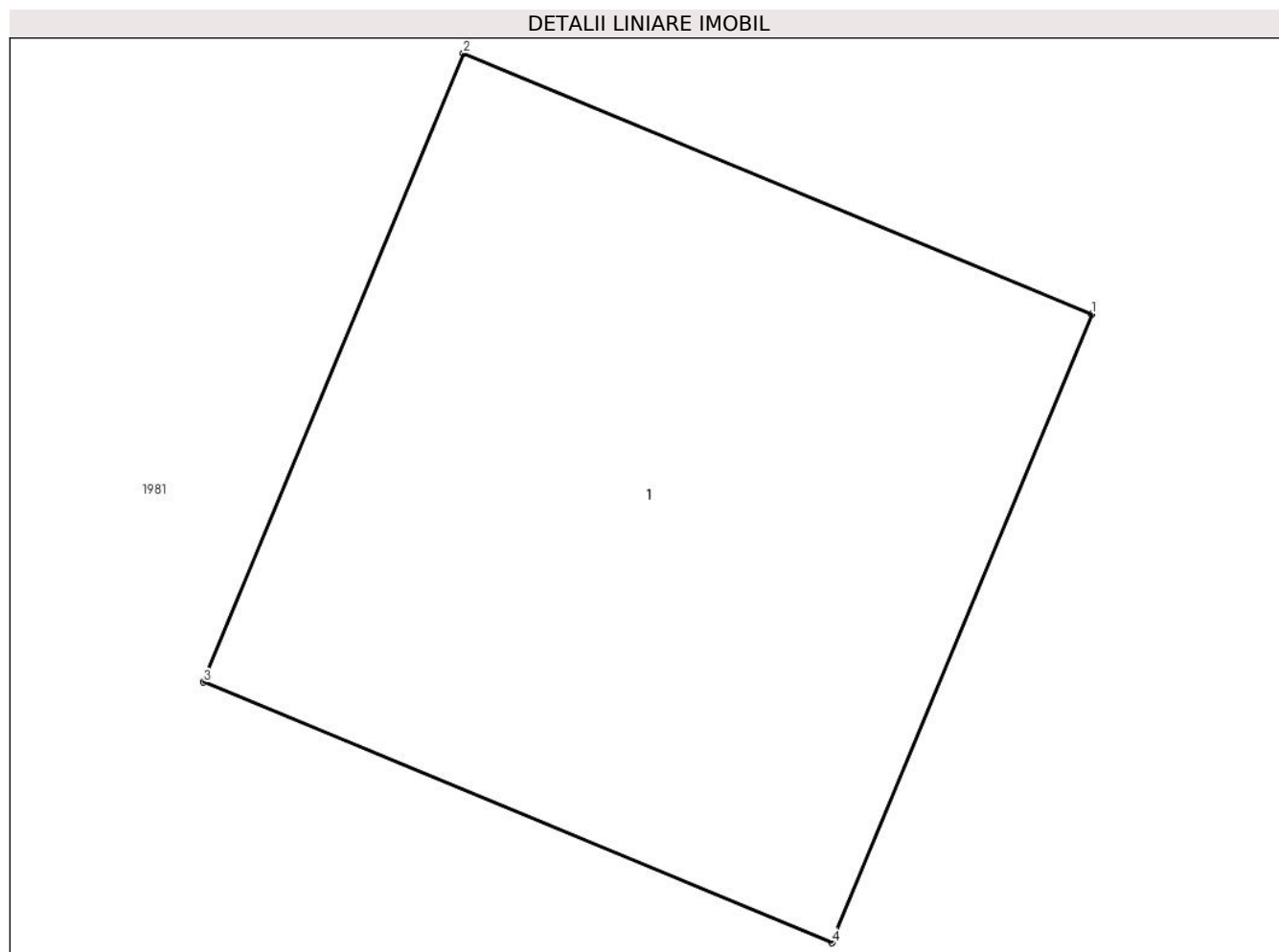
C. Partea III. SARCINI .

Inscrieri privind dezmembramintele dreptului de proprietate, drepturi reale de garanție și sarcini	Referințe
NU SUNT	

Teren

Nr cadastral	Suprafața (mp)*	Observații / Referințe
	1	

* Suprafața este determinată în planul de proiecție Stereo 70.



Date referitoare la teren

Crt	Categorie folosință	Intra vilan	Suprafața (mp)	Tarla	Parcelă	Nr. topo	Observații / Referințe
1	curți constructii	DA	1	1	-	-	

Date referitoare la construcții

Crt	Număr	Destinație construcție	Supraf. (mp)	Situație juridică	Observații / Referințe
A1.1		construcții industriale și edilitare	1	Cu acte	Nr. niveluri:1; S. construita la sol:1 mp;

Lungime Segmente

1) Valorile lungimilor segmentelor sunt obținute din proiecție în plan.

Punct început	X / Y	Punct sfârșit	X / Y	Lungime segment (** (m)
1	549.529,231 407.486,544	2	549.528,307 407.486,927	1.0
2	549.528,307 407.486,927	3	549.527,924 407.486,003	1.0
3	549.527,924 407.486,003	4	549.528,848 407.485,62	1.0

Punct început	X / Y	Punct sfârşit	X / Y	Lungime segment (** (m)
4	549.528,848 407.485,62	1	549.529,231 407.486,544	1.0

** Lungimile segmentelor sunt determinate în planul de proiecţie Stereo 70 şi sunt rotunjite la 1 milimetru.

*** Distanţa dintre puncte este formată din segmente cumulate ce sunt mai mici decât valoarea 1 milimetru.



DATE DESPRE IMOBILUL NR. 2687

Oficiul de Cadastru și Publicitate Imobiliară PRAHOVA
Biroul de Cadastru și Publicitate Imobiliară Câmpina

A. Partea I. Descrierea imobilului

TEREN Extravilan

Adresa: Jud. Prahova

Nr. Crt	Nr cadastral Nr. topografic	Suprafața* (mp)	Observații / Referințe
A1		1	Sector cadastral:4 Teren neimprejmuit;

Construcții

Crt	Nr cadastral Nr. topografic	Adresa	Observații / Referințe
A1.1		Jud. Prahova	Nr. niveluri:1; S. construita la sol:1 mp;

B. Partea II. Proprietari și acte

Inscrieri privitoare la dreptul de proprietate și alte drepturi reale	Referințe
/	
Act Normativ nr. 123, din 10/07/2012 emis de PARLAMENTUL ROMANIEI;	
B1	A1
Intabulare, drept de PROPRIETATE, dobandit prin Lege, cota actuala 1/1, cota initiala 1/1	
1) STATUL ROMAN , CIF:99999999999999	
<i>OBSERVATII: Domeniu public</i>	
Act Normativ nr. 980, din 16/12/2015 emis de GUVERNUL ROMANIEI;	
B2	A1
Intabulare, drept de ADMINISTRARE, dobandit prin Lege, cota actuala 1/1, cota initiala 1/1	
1) MINISTERUL ECONOMIEI, ENERGIEI SI MEDIULUI DE AFACERI , CIF:99999999999999	
Act Administrativ nr. 9, din 07/10/2005 emis de Ministerul Economiei si Comertului ((act aditional nr. 1/10.06.2008 emis de MINISTERUL ECONOMIEI SI FINANTELOR, act aditional nr. 2/18.06.2015 emis de MINISTERUL ENERGIEI, INTEPRINDERILOR MICI SI MIJLOCII SI MEDIULUI DE AFACERI, act aditional nr. 3/10.02.2016 emis de MINISTERUL ENERGIEI, act aditional nr. 4/02.03.2017 emis de MINISTERUL ENERGIEI, act aditional nr. 5/2020, act aditional nr. 6/30.10.2020,	
Certificat de Inregistrare a Societatii „ DISTRIBUTIE ENERGIE ELECTRICA „ SA emis de ORC Cluj la data de 27.02.2002, H.G.R. nr. 1342/2001 privind reorganizarea Societatii Comerciale de Distributie si Furnizare a Energiei Electrice „Electrica,, SA, Protocol 6045/12.04.2002 incheiat intre Societatea Comerciala de Distributie si Furnizare a Energiei Electrice „Electrica,, SA si Societatea Comerciala Filiala de distributie si Furnizare a Energiei Electrice „Electrica Muntenia Nord,, SA, incheiere de indreptare eroare materiala civila emisa de Tribunalul Comercial Cluj la data de 26.11.2020, Certificat de Inregistrare mentiuni nr. 128194/15.12.2020 emis de ORC Cluj, Certificat de Inregistrare a Societatii „DISTRIBUTIE ENERGIE ELECTRICA SA,, emis de ORC Cluj la data de 31.12.2020, Certificat de Inregistrare mentiuni nr. 802/07.02.2021 emis de ORC Cluj, Certificat de Inregistrare a SUCURSALEI DE DISTRIBUTIE A ENERGIEI ELECTRICE PLOIESTI, emis de ORC Prahova la data de 28.03.2002, Certificat de radiere a Societatii de Distributie a Energiei Electrice Muntenia Nord SA nr. 83302 din 31.12.2020).);	
B3	A1
Intabulare, drept de CONCESIUNE, dobandit prin Lege, cota actuala 1/1, cota initiala 1/1	
1) DISTRIBUTIE ENERGIE ELECTRICA ROMANIA SA , CIF:14476722, prin Sucursala de Distributie a Energiei Electrice Prahova	
<i>OBSERVATII: prin Sucursala de Distributie a Energiei Electrice Prahova</i>	
Act Normativ nr. 1342, din 27/12/2001 emis de GUVERNUL ROMANIEI ((Protocol 6045/12.04.2022));	
B4	A1.1
Intabulare, drept de PROPRIETATE, dobandit prin Lege, cota actuala 1/1, cota initiala 1/1	
1) DISTRIBUTIE ENERGIE ELECTRICA ROMANIA SA , CIF:14476722, prin Sucursala de Distributie a Energiei Electrice Prahova	
<i>OBSERVATII: prin Sucursala de Distributie a Energiei Electrice Prahova</i>	

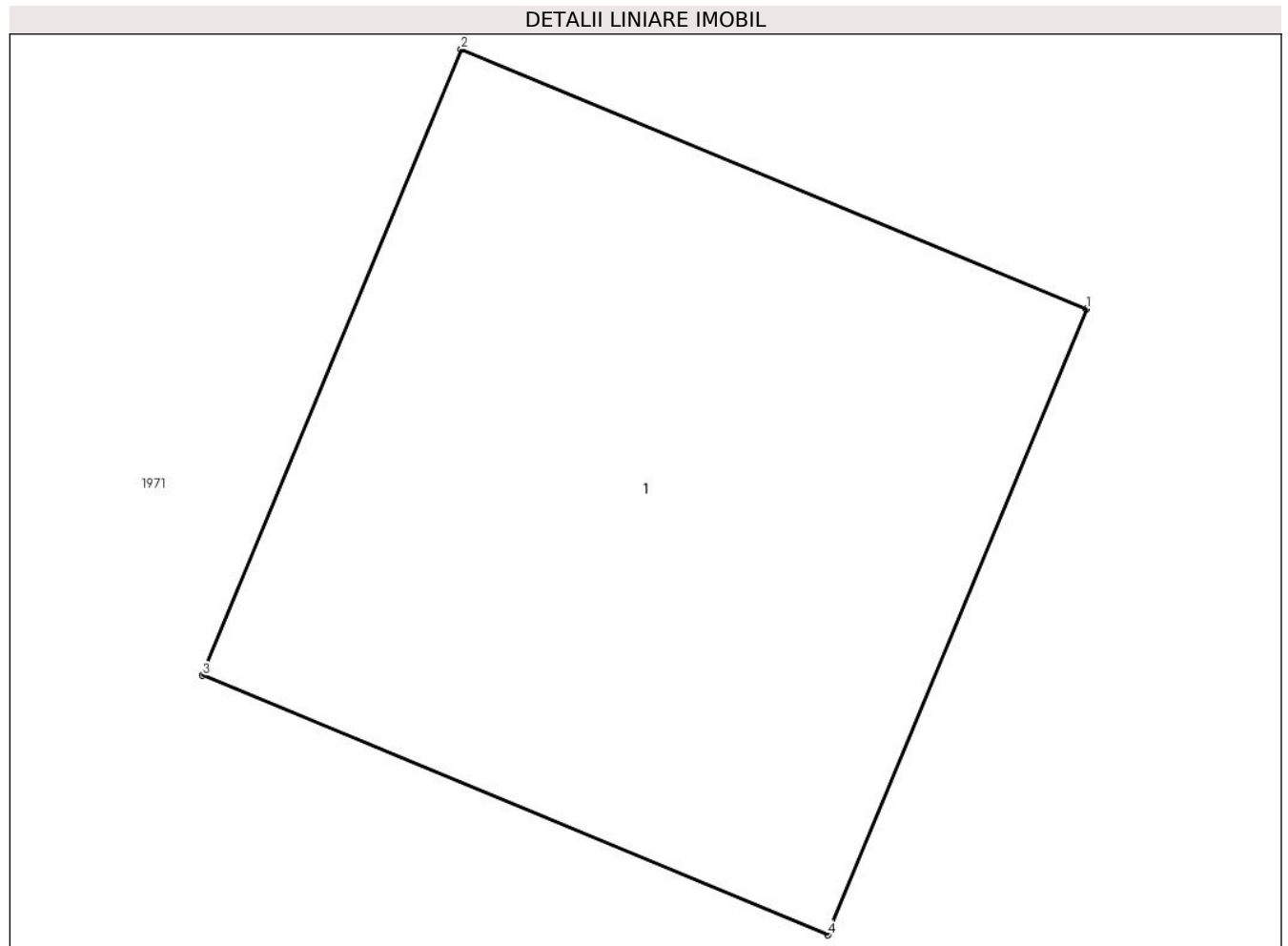
C. Partea III. SARCINI .

Inscrieri privind dezmembramintele dreptului de proprietate, drepturi reale de garanție și sarcini	Referințe
NU SUNT	

Teren

Nr cadastral	Suprafața (mp)*	Observații / Referințe
	1	

* Suprafața este determinată în planul de proiecție Stereo 70.



Date referitoare la teren

Crt	Categorie folosință	Intravilan	Suprafața (mp)	Tarla	Parcelă	Nr. topo	Observații / Referințe
1	curți constructii	NU	1	1	-	-	

Date referitoare la construcții

Crt	Număr	Destinație construcție	Supraf. (mp)	Situație juridică	Observații / Referințe
A1.1		construcții industriale și edilitare	1	Cu acte	Nr. niveluri:1; S. construita la sol:1 mp;

Lungime Segmente

1) Valorile lungimilor segmentelor sunt obținute din proiecție în plan.

Punct început	X / Y	Punct sfârșit	X / Y	Lungime segment (** (m)
1	549.558,95 407.332,519	2	549.558,026 407.332,902	1.0
2	549.558,026 407.332,902	3	549.557,643 407.331,978	1.0
3	549.557,643 407.331,978	4	549.558,567 407.331,595	1.0

Punct început	X / Y	Punct sfârșit	X / Y	Lungime segment (** (m)
4	549.558,567 407.331,595	1	549.558,95 407.332,519	1.0

** Lungimile segmentelor sunt determinate în planul de proiecție Stereo 70 și sunt rotunjite la 1 milimetru.

*** Distanța dintre puncte este formată din segmente cumulate ce sunt mai mici decât valoarea 1 milimetru.



DATE DESPRE IMOBILUL NR. 2688

Oficiul de Cadastru și Publicitate Imobiliară PRAHOVA
Biroul de Cadastru și Publicitate Imobiliară Câmpina

A. Partea I. Descrierea imobilului

TEREN Intravilan

Adresa: Loc. Izvoru, Jud. Prahova

Nr. Crt	Nr cadastral Nr. topografic	Suprafața* (mp)	Observații / Referințe
A1		1	Sector cadastral:4 Teren neimprejmuit;

Construcții

Crt	Nr cadastral Nr. topografic	Adresa	Observații / Referințe
A1.1		Loc. Izvoru, Jud. Prahova	Nr. niveluri:1; S. construita la sol:1 mp;

B. Partea II. Proprietari și acte

Inscrieri privitoare la dreptul de proprietate și alte drepturi reale		Referințe
/		
Act Normativ nr. 123, din 10/07/2012 emis de PARLAMENTUL ROMANIEI;		
B1	Intabulare, drept de PROPRIETATE, dobandit prin Lege, cota actuala 1/1, cota initiala 1/1 1) STATUL ROMAN , CIF:99999999999999 <i>OBSERVATII: Domeniu public</i>	A1
Act Normativ nr. 980, din 16/12/2015 emis de GUVERNUL ROMANIEI;		
B2	Intabulare, drept de ADMINISTRARE, dobandit prin Lege, cota actuala 1/1, cota initiala 1/1 1) MINISTERUL ECONOMIEI, ENERGIEI SI MEDIULUI DE AFACERI , CIF:99999999999999	A1
Act Administrativ nr. 9, din 07/10/2005 emis de Ministerul Economiei si Comertului ((act aditional nr. 1/10.06.2008 emis de MINISTERUL ECONOMIEI SI FINANTELOR, act aditional nr. 2/18.06.2015 emis de MINISTERUL ENERGIEI, INTEPRINDERILOR MICI SI MIJLOCII SI MEDIULUI DE AFACERI, act aditional nr. 3/10.02.2016 emis de MINISTERUL ENERGIEI, act aditional nr. 4/02.03.2017 emis de MINISTERUL ENERGIEI, act aditional nr. 5/2020, act aditional nr. 6/30.10.2020, Certificat de Inregistrare a Societatii „ DISTRIBUTIE ENERGIE ELECTRICA „ SA emis de ORC Cluj la data de 27.02.2002, H.G.R. nr. 1342/2001 privind reorganizarea Societatii Comerciale de Distributie si Furnizare a Energiei Electrice „Electrica,, SA, Protocol 6045/12.04.2002 incheiat intre Societatea Comerciala de Distributie si Furnizare a Energiei Electrice „Electrica,, SA si Societatea Comerciala Filiala de distributie si Furnizare a Energiei Electrice „Electrica Muntenia Nord,, SA, incheiere de indreptare eroare materiala civila emisa de Tribunalul Comercial Cluj la data de 26.11.2020, Certificat de Inregistrare mentiuni nr. 128194/15.12.2020 emis de ORC Cluj, Certificat de Inregistrare a Societatii „DISTRIBUTIE ENERGIE ELECTRICA SA,, emis de ORC Cluj la data de 31.12.2020, Certificat de Inregistrare mentiuni nr. 802/07.02.2021 emis de ORC Cluj, Certificat de Inregistrare a SUCURSALEI DE DISTRIBUTIE A ENERGIEI ELECTRICE PLOIESTI, emis de ORC Prahova la data de 28.03.2002, Certificat de radiere a Societatii de Distributie a Energiei Electrice Muntenia Nord SA nr. 83302 din 31.12.2020).);		
B3	Intabulare, drept de CONCESIUNE, dobandit prin Lege, cota actuala 1/1, cota initiala 1/1 1) DISTRIBUTIE ENERGIE ELECTRICA ROMANIA SA , CIF:14476722, prin Sucursala de Distributie a Energiei Electrice Prahova <i>OBSERVATII: prin Sucursala de Distributie a Energiei Electrice Prahova</i>	A1
Act Normativ nr. 1342, din 27/12/2001 emis de GUVERNUL ROMANIEI ((Protocol 6045/12.04.2022));		
B4	Intabulare, drept de PROPRIETATE, dobandit prin Lege, cota actuala 1/1, cota initiala 1/1 1) DISTRIBUTIE ENERGIE ELECTRICA ROMANIA SA , CIF:14476722, prin Sucursala de Distributie a Energiei Electrice Prahova <i>OBSERVATII: prin Sucursala de Distributie a Energiei Electrice Prahova</i>	A1.1


C. Partea III. SARCINI .

Inscrieri privind dezmembramintele dreptului de proprietate, drepturi reale de garanție și sarcini	Referințe
NU SUNT	

Teren

Nr cadastral	Suprafața (mp)*	Observații / Referințe
	1	

* Suprafața este determinată în planul de proiecție Stereo 70.



Date referitoare la teren

Crt	Categorie folosință	Intra vilan	Suprafața (mp)	Tarla	Parcelă	Nr. topo	Observații / Referințe
1	curți constructii	DA	1	1	-	-	

Date referitoare la construcții

Crt	Număr	Destinație construcție	Supraf. (mp)	Situație juridică	Observații / Referințe
A1.1		construcții industriale și edilitare	1	Cu acte	Nr. niveluri:1; S. construita la sol:1 mp;

Lungime Segmente

1) Valorile lungimilor segmentelor sunt obținute din proiecție în plan.

Punct început	X / Y	Punct sfârșit	X / Y	Lungime segment (** (m)
1	549.910,061 406.647,674	2	549.909,064 406.647,602	1.0
2	549.909,064 406.647,602	3	549.909,135 406.646,605	1.0
3	549.909,135 406.646,605	4	549.910,133 406.646,676	1.001

Punct început	X / Y	Punct sfârşit	X / Y	Lungime segment (** (m)
4	549.910,133 406.646,676	1	549.910,061 406.647,674	1.001

** Lungimile segmentelor sunt determinate în planul de proiecţie Stereo 70 şi sunt rotunjite la 1 milimetru.

*** Distanţa dintre puncte este formată din segmente cumulate ce sunt mai mici decât valoarea 1 milimetru.



DATE DESPRE IMOBILUL NR. 2689

Oficiul de Cadastru și Publicitate Imobiliară PRAHOVA
Biroul de Cadastru și Publicitate Imobiliară Câmpina

A. Partea I. Descrierea imobilului

TEREN Intravilan

Adresa: Loc. Provita De Sus, Jud. Prahova

Nr. Crt	Nr cadastral Nr. topografic	Suprafața* (mp)	Observații / Referințe
A1		1	Sector cadastral:23 Teren neimprijmit;

Construcții

Crt	Nr cadastral Nr. topografic	Adresa	Observații / Referințe
A1.1		Loc. Provita De Sus, Jud. Prahova	Nr. niveluri:1; S. construita la sol:1 mp;

B. Partea II. Proprietari și acte

Inscrieri privitoare la dreptul de proprietate și alte drepturi reale		Referințe
/		
Act Normativ nr. 123, din 10/07/2012 emis de PARLAMENTUL ROMANIEI;		
B1	Intabulare, drept de PROPRIETATE, dobandit prin Lege, cota actuala 1/1, cota initiala 1/1 1) STATUL ROMAN , CIF:99999999999999 <i>OBSERVATII: Domeniu public</i>	A1
Act Normativ nr. 980, din 16/12/2015 emis de GUVERNUL ROMANIEI;		
B2	Intabulare, drept de ADMINISTRARE, dobandit prin Lege, cota actuala 1/1, cota initiala 1/1 1) MINISTERUL ECONOMIEI, ENERGIEI SI MEDIULUI DE AFACERI , CIF:99999999999999	A1
Act Administrativ nr. 9, din 07/10/2005 emis de Ministerul Economiei si Comertului ((act aditional nr. 1/10.06.2008 emis de MINISTERUL ECONOMIEI SI FINANTELOR, act aditional nr. 2/18.06.2015 emis de MINISTERUL ENERGIEI, INTEPRINDERILOR MICI SI MIJLOCII SI MEDIULUI DE AFACERI, act aditional nr. 3/10.02.2016 emis de MINISTERUL ENERGIEI, act aditional nr. 4/02.03.2017 emis de MINISTERUL ENERGIEI, act aditional nr. 5/2020, act aditional nr. 6/30.10.2020, Certificat de Inregistrare a Societatii „ DISTRIBUTIE ENERGIE ELECTRICA „ SA emis de ORC Cluj la data de 27.02.2002, H.G.R. nr. 1342/2001 privind reorganizarea Societatii Comerciale de Distributie si Furnizare a Energiei Electrice „Electrica,, SA, Protocol 6045/12.04.2002 incheiat intre Societatea Comerciala de Distributie si Furnizare a Energiei Electrice „Electrica,, SA si Societatea Comerciala Filiala de distributie si Furnizare a Energiei Electrice „Electrica Muntenia Nord,, SA, incheiere de indreptare eroare materiala civila emisa de Tribunalul Comercial Cluj la data de 26.11.2020, Certificat de Inregistrare mentiuni nr. 128194/15.12.2020 emis de ORC Cluj, Certificat de Inregistrare a Societatii „DISTRIBUTIE ENERGIE ELECTRICA SA,, emis de ORC Cluj la data de 31.12.2020, Certificat de Inregistrare mentiuni nr. 802/07.02.2021 emis de ORC Cluj, Certificat de Inregistrare a SUCURSALEI DE DISTRIBUTIE A ENERGIEI ELECTRICE PLOIESTI, emis de ORC Prahova la data de 28.03.2002, Certificat de radiere a Societatii de Distributie a Energiei Electrice Muntenia Nord SA nr. 83302 din 31.12.2020).);		
B3	Intabulare, drept de CONCESIUNE, dobandit prin Lege, cota actuala 1/1, cota initiala 1/1 1) DISTRIBUTIE ENERGIE ELECTRICA ROMANIA SA , CIF:14476722, prin Sucursala de Distributie a Energiei Electrice Prahova <i>OBSERVATII: prin Sucursala de Distributie a Energiei Electrice Prahova</i>	A1
Act Normativ nr. 1342, din 27/12/2001 emis de GUVERNUL ROMANIEI ((Protocol 6045/12.04.2022));		
B4	Intabulare, drept de PROPRIETATE, dobandit prin Lege, cota actuala 1/1, cota initiala 1/1 1) DISTRIBUTIE ENERGIE ELECTRICA ROMANIA SA , CIF:14476722, prin Sucursala de Distributie a Energiei Electrice Prahova <i>OBSERVATII: prin Sucursala de Distributie a Energiei Electrice Prahova</i>	A1.1

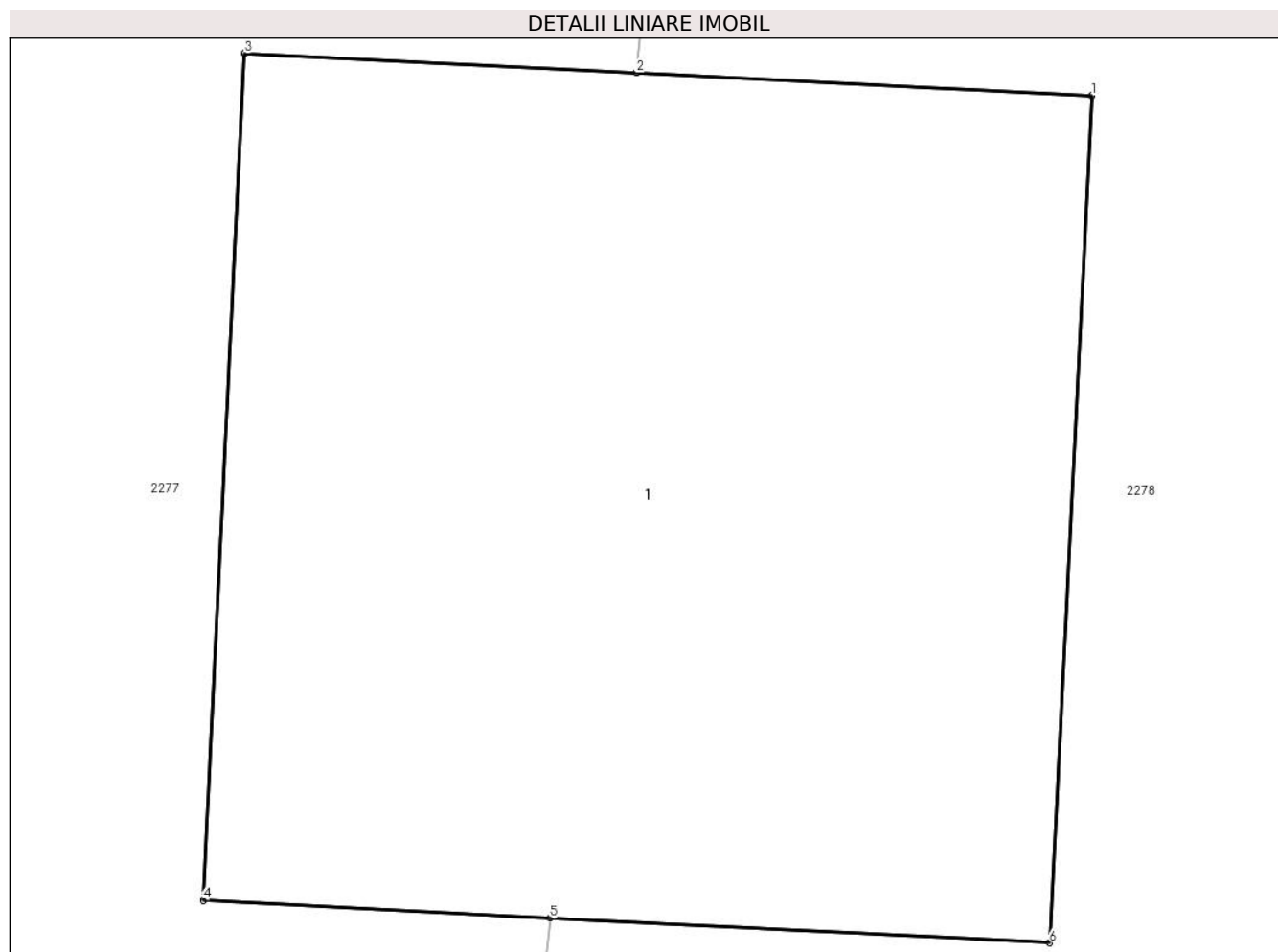
C. Partea III. SARCINI .

Inscrieri privind dezmembramintele dreptului de proprietate, drepturi reale de garanție și sarcini	Referințe
NU SUNT	

Teren

Nr cadastral	Suprafața (mp)*	Observații / Referințe
	1	

* Suprafața este determinată în planul de proiecție Stereo 70.



Date referitoare la teren

Crt	Categorie folosință	Intra vilan	Suprafața (mp)	Tarla	Parcelă	Nr. topo	Observații / Referințe
1	curti constructii	DA	1	24	-	-	

Date referitoare la construcții

Crt	Număr	Destinație construcție	Supraf. (mp)	Situație juridică	Observații / Referințe
A1.1		construcții industriale și edilitare	1	Cu acte	Nr. niveluri:1; S. construita la sol:1 mp;

Lungime Segmente

1) Valorile lungimilor segmentelor sunt obținute din proiecție în plan.

Punct început	X / Y	Punct sfârșit	X / Y	Lungime segment (** (m))
1	551.232,966 403.415,089	2	551.232,429 403.415,116	0.538
2	551.232,429 403.415,116	3	551.231,967 403.415,139	0.463
3	551.231,967 403.415,139	4	551.231,918 403.414,141	0.999

Punct început	X / Y	Punct sfârșit	X / Y	Lungime segment (** (m)
4	551.231,918 403.414,141	5	551.232,327 403.414,12	0.41
5	551.232,327 403.414,12	6	551.232,916 403.414,091	0.59
6	551.232,916 403.414,091	1	551.232,966 403.415,089	0.999

** Lungimile segmentelor sunt determinate în planul de proiecție Stereo 70 și sunt rotunjite la 1 milimetru.

*** Distanța dintre puncte este formată din segmente cumulate ce sunt mai mici decât valoarea 1 milimetru.



DATE DESPRE IMOBILUL NR. 2693

Oficiul de Cadastru și Publicitate Imobiliară PRAHOVA
Biroul de Cadastru și Publicitate Imobiliară Câmpina

A. Partea I. Descrierea imobilului

TEREN Intravilan

Adresa: Loc. Provita De Sus, Jud. Prahova

Nr. Crt	Nr cadastral Nr. topografic	Suprafața* (mp)	Observații / Referințe
A1		1	Sector cadastral:24 Teren neimprejmut;

Construcții

Crt	Nr cadastral Nr. topografic	Adresa	Observații / Referințe
A1.1		Loc. Provita De Sus, Jud. Prahova	Nr. niveluri:1; S. construita la sol:1 mp;

B. Partea II. Proprietari și acte

Inscrieri privitoare la dreptul de proprietate și alte drepturi reale		Referințe
/		
Act Normativ nr. 123, din 10/07/2012 emis de PARLAMENTUL ROMANIEI;		
B1	Intabulare, drept de PROPRIETATE, dobandit prin Lege, cota actuala 1/1, cota initiala 1/1 1) STATUL ROMAN , CIF:99999999999999 <i>OBSERVATII: Domeniu public</i>	A1
Act Normativ nr. 980, din 16/12/2015 emis de GUVERNUL ROMANIEI;		
B2	Intabulare, drept de ADMINISTRARE, dobandit prin Lege, cota actuala 1/1, cota initiala 1/1 1) MINISTERUL ECONOMIEI, ENERGIEI SI MEDIULUI DE AFACERI , CIF:99999999999999	A1
Act Administrativ nr. 9, din 07/10/2005 emis de Ministerul Economiei si Comertului ((act aditional nr. 1/10.06.2008 emis de MINISTERUL ECONOMIEI SI FINANTELOR, act aditional nr. 2/18.06.2015 emis de MINISTERUL ENERGIEI, INTEPRINDERILOR MICI SI MIJLOCII SI MEDIULUI DE AFACERI, act aditional nr. 3/10.02.2016 emis de MINISTERUL ENERGIEI, act aditional nr. 4/02.03.2017 emis de MINISTERUL ENERGIEI, act aditional nr. 5/2020, act aditional nr. 6/30.10.2020, Certificat de Inregistrare a Societatii „ DISTRIBUTIE ENERGIE ELECTRICA „ SA emis de ORC Cluj la data de 27.02.2002, H.G.R. nr. 1342/2001 privind reorganizarea Societatii Comerciale de Distributie si Furnizare a Energiei Electrice „Electrica,, SA, Protocol 6045/12.04.2002 incheiat intre Societatea Comerciala de Distributie si Furnizare a Energiei Electrice „Electrica,, SA si Societatea Comerciala Filiala de distributie si Furnizare a Energiei Electrice „Electrica Muntenia Nord,, SA, incheiere de indreptare eroare materiala civila emisa de Tribunalul Comercial Cluj la data de 26.11.2020, Certificat de Inregistrare mentiuni nr. 128194/15.12.2020 emis de ORC Cluj, Certificat de Inregistrare a Societatii „DISTRIBUTIE ENERGIE ELECTRICA SA,, emis de ORC Cluj la data de 31.12.2020, Certificat de Inregistrare mentiuni nr. 802/07.02.2021 emis de ORC Cluj, Certificat de Inregistrare a SUCURSALEI DE DISTRIBUTIE A ENERGIEI ELECTRICE PLOIESTI, emis de ORC Prahova la data de 28.03.2002, Certificat de radiere a Societatii de Distributie a Energiei Electrice Muntenia Nord SA nr. 83302 din 31.12.2020).);		
B3	Intabulare, drept de CONCESIUNE, dobandit prin Lege, cota actuala 1/1, cota initiala 1/1 1) DISTRIBUTIE ENERGIE ELECTRICA ROMANIA SA , CIF:14476722, prin Sucursala de Distributie a Energiei Electrice Prahova <i>OBSERVATII: prin Sucursala de Distributie a Energiei Electrice Prahova</i>	A1
Act Normativ nr. 1342, din 27/12/2001 emis de GUVERNUL ROMANIEI ((Protocol 6045/12.04.2022));		
B4	Intabulare, drept de PROPRIETATE, dobandit prin Lege, cota actuala 1/1, cota initiala 1/1 1) DISTRIBUTIE ENERGIE ELECTRICA ROMANIA SA , CIF:14476722, prin Sucursala de Distributie a Energiei Electrice Prahova <i>OBSERVATII: prin Sucursala de Distributie a Energiei Electrice Prahova</i>	A1.1

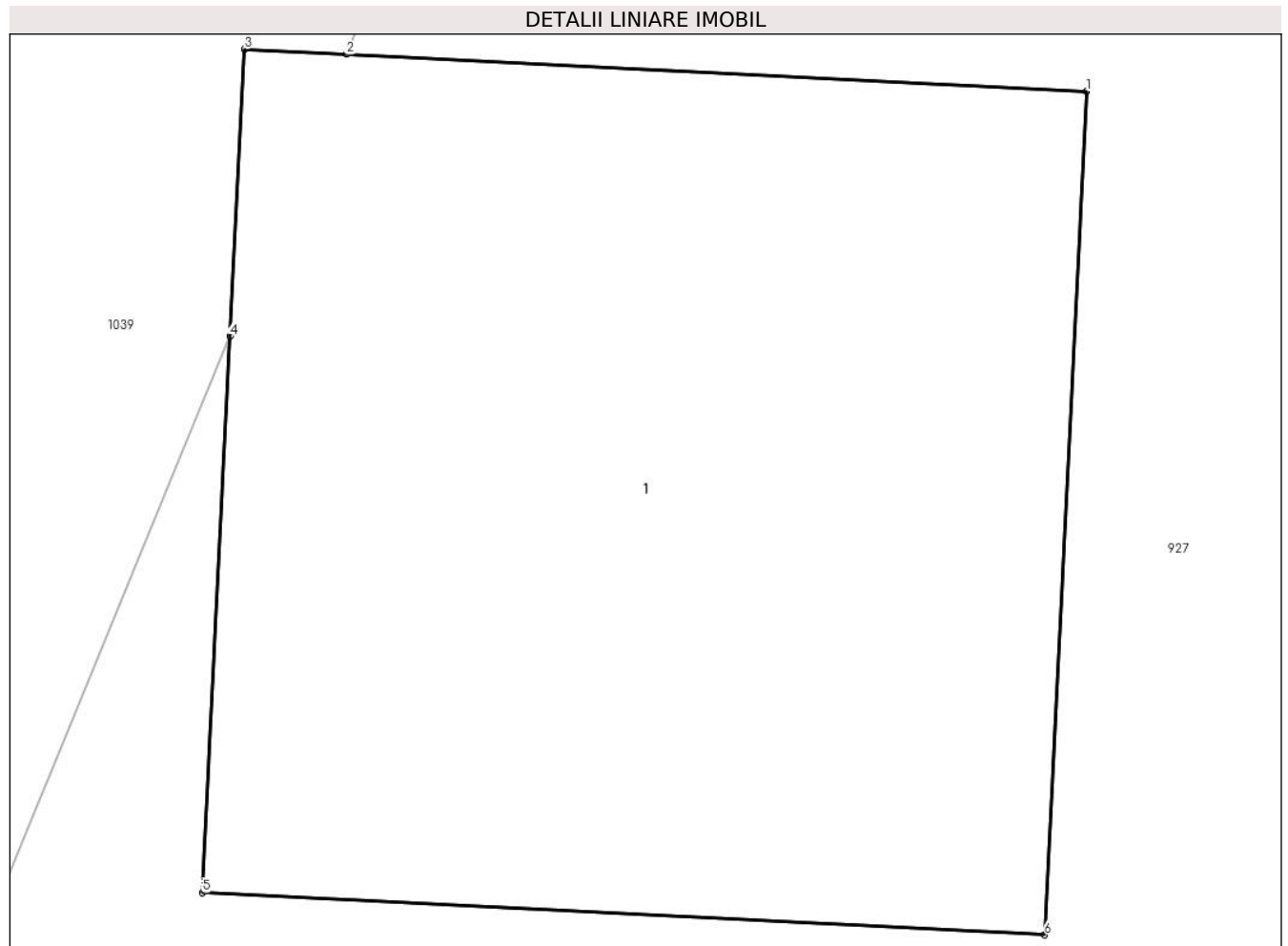
C. Partea III. SARCINI .

Inscrieri privind dezmembramintele dreptului de proprietate, drepturi reale de garanție și sarcini	Referințe
NU SUNT	

Teren

Nr cadastral	Suprafața (mp)*	Observații / Referințe
	1	

* Suprafața este determinată în planul de proiecție Stereo 70.



Date referitoare la teren

Crt	Categorie folosință	Intra vilan	Suprafața (mp)	Tarla	Parcelă	Nr. topo	Observații / Referințe
1	curți constructii	DA	1	61	-	-	

Date referitoare la construcții

Crt	Număr	Destinație construcție	Supraf. (mp)	Situație juridică	Observații / Referințe
A1.1		construcții industriale și edilitare	1	Cu acte	Nr. niveluri:1; S. construita la sol:1 mp;

Lungime Segmente

1) Valorile lungimilor segmentelor sunt obținute din proiecție în plan.

Punct început	X / Y	Punct sfârșit	X / Y	Lungime segment (** (m))
1	550.354,526 402.704,976	2	550.353,648 402.705,02	0.879
2	550.353,648 402.705,02	3	550.353,527 402.705,026	0.121
3	550.353,527 402.705,026	4	550.353,51 402.704,686	0.34

Punct început	X / Y	Punct sfârşit	X / Y	Lungime segment (** (m)
4	550.353,51 402.704,686	5	550.353,477 402.704,027	0.66
5	550.353,477 402.704,027	6	550.354,476 402.703,977	1.0
6	550.354,476 402.703,977	1	550.354,526 402.704,976	1.0

** Lungimile segmentelor sunt determinate în planul de proiecţie Stereo 70 şi sunt rotunjite la 1 milimetru.

*** Distanţa dintre puncte este formată din segmente cumulate ce sunt mai mici decât valoarea 1 milimetru.



DATE DESPRE IMOBILUL NR. 2694

Oficiul de Cadastru și Publicitate Imobiliară PRAHOVA
Biroul de Cadastru și Publicitate Imobiliară Câmpina

A. Partea I. Descrierea imobilului

TEREN Intravilan

Adresa: Loc. Provita De Sus, Jud. Prahova

Nr. Crt	Nr cadastral Nr. topografic	Suprafața* (mp)	Observații / Referințe
A1		1	Sector cadastral:21 Teren neimprijmit;

Construcții

Crt	Nr cadastral Nr. topografic	Adresa	Observații / Referințe
A1.1		Loc. Provita De Sus, Jud. Prahova	Nr. niveluri:1; S. construita la sol:1 mp;

B. Partea II. Proprietari și acte

Inscrieri privitoare la dreptul de proprietate și alte drepturi reale		Referințe
/		
Act Normativ nr. 123, din 10/07/2012 emis de PARLAMENTUL ROMANIEI;		
B1	Intabulare, drept de PROPRIETATE, dobandit prin Lege, cota actuala 1/1, cota initiala 1/1 1) STATUL ROMAN , CIF:99999999999999 <i>OBSERVATII: Domeniu public</i>	A1
Act Normativ nr. 980, din 16/12/2015 emis de GUVERNUL ROMANIEI;		
B2	Intabulare, drept de ADMINISTRARE, dobandit prin Lege, cota actuala 1/1, cota initiala 1/1 1) MINISTERUL ECONOMIEI, ENERGIEI SI MEDIULUI DE AFACERI , CIF:99999999999999	A1
Act Administrativ nr. 9, din 07/10/2005 emis de Ministerul Economiei si Comertului ((act aditional nr. 1/10.06.2008 emis de MINISTERUL ECONOMIEI SI FINANTELOR, act aditional nr. 2/18.06.2015 emis de MINISTERUL ENERGIEI, INTEPRINDERILOR MICI SI MIJLOCII SI MEDIULUI DE AFACERI, act aditional nr. 3/10.02.2016 emis de MINISTERUL ENERGIEI, act aditional nr. 4/02.03.2017 emis de MINISTERUL ENERGIEI, act aditional nr. 5/2020, act aditional nr. 6/30.10.2020, Certificat de Inregistrare a Societatii ,, DISTRIBUTIE ENERGIE ELECTRICA ,, SA emis de ORC Cluj la data de 27.02.2002, H.G.R. nr. 1342/2001 privind reorganizarea Societatii Comerciale de Distributie si Furnizare a Energiei Electrice ,,Electrica,, SA, Protocol 6045/12.04.2002 incheiat intre Societatea Comerciala de Distributie si Furnizare a Energiei Electrice ,,Electrica,, SA si Societatea Comerciala Filiala de distributie si Furnizare a Energiei Electrice ,,Electrica Muntenia Nord,, SA, incheiere de indreptare eroare materiala civila emisa de Tribunalul Comercial Cluj la data de 26.11.2020, Certificat de Inregistrare mentiuni nr. 128194/15.12.2020 emis de ORC Cluj, Certificat de Inregistrare a Societatii ,,DISTRIBUTIE ENERGIE ELECTRICA SA,, emis de ORC Cluj la data de 31.12.2020, Certificat de Inregistrare mentiuni nr. 802/07.02.2021 emis de ORC Cluj, Certificat de Inregistrare a SUCURSALEI DE DISTRIBUTIE A ENERGIEI ELECTRICE PLOIESTI, emis de ORC Prahova la data de 28.03.2002, Certificat de radiere a Societatii de Distributie a Energiei Electrice Muntenia Nord SA nr. 83302 din 31.12.2020).);		
B3	Intabulare, drept de CONCESIUNE, dobandit prin Lege, cota actuala 1/1, cota initiala 1/1 1) DISTRIBUTIE ENERGIE ELECTRICA ROMANIA SA , CIF:14476722, prin Sucursala de Distributie a Energiei Electrice Prahova <i>OBSERVATII: prin Sucursala de Distributie a Energiei Electrice Prahova</i>	A1
Act Normativ nr. 1342, din 27/12/2001 emis de GUVERNUL ROMANIEI ((Protocol 6045/12.04.2022));		
B4	Intabulare, drept de PROPRIETATE, dobandit prin Lege, cota actuala 1/1, cota initiala 1/1 1) DISTRIBUTIE ENERGIE ELECTRICA ROMANIA SA , CIF:14476722, prin Sucursala de Distributie a Energiei Electrice Prahova <i>OBSERVATII: prin Sucursala de Distributie a Energiei Electrice Prahova</i>	A1.1


C. Partea III. SARCINI .

Inscrieri privind dezmembramintele dreptului de proprietate, drepturi reale de garanție și sarcini	Referințe
NU SUNT	

Teren

Nr cadastral	Suprafața (mp)*	Observații / Referințe
	1	

* Suprafața este determinată în planul de proiecție Stereo 70.



Date referitoare la teren

Crt	Categorie folosință	Intra vilan	Suprafața (mp)	Tarla	Parcelă	Nr. topo	Observații / Referințe
1	curți constructii	DA	1	17	-	-	

Date referitoare la construcții

Crt	Număr	Destinație construcție	Supraf. (mp)	Situație juridică	Observații / Referințe
A1.1		construcții industriale și edilitare	1	Cu acte	Nr. niveluri:1; S. construita la sol:1 mp;

Lungime Segmente

1) Valorile lungimilor segmentelor sunt obținute din proiecție în plan.

Punct început	X / Y	Punct sfârșit	X / Y	Lungime segment (** (m))
1	550.340,873 402.667,912	2	550.340,737 402.667,919	0.136
2	550.340,737 402.667,919	3	550.339,874 402.667,962	0.864
3	550.339,874 402.667,962	4	550.339,824 402.666,963	1.0

Punct început	X / Y	Punct sfârşit	X / Y	Lungime segment (** (m)
4	550.339,824 402.666,963	5	550.340,623 402.666,923	0.8
5	550.340,623 402.666,923	6	550.340,823 402.666,913	0.2
6	550.340,823 402.666,913	1	550.340,873 402.667,912	1.0

** Lungimile segmentelor sunt determinate în planul de proiecţie Stereo 70 şi sunt rotunjite la 1 milimetru.

*** Distanţa dintre puncte este formată din segmente cumulate ce sunt mai mici decât valoarea 1 milimetru.

**DATE DESPRE IMOBILUL NR. 2695**

Oficiul de Cadastru și Publicitate Imobiliară PRAHOVA
Biroul de Cadastru și Publicitate Imobiliară Câmpina

A. Partea I. Descrierea imobilului

TEREN Intravilan

Adresa: Loc. Provita De Sus, Jud. Prahova

Nr. Crt	Nr cadastral Nr. topografic	Suprafața* (mp)	Observații / Referințe
A1		1	Sector cadastral:23 Teren neimprijmit;

Construcții

Crt	Nr cadastral Nr. topografic	Adresa	Observații / Referințe
A1.1		Loc. Provita De Sus, Jud. Prahova	Nr. niveluri:1; S. construita la sol:1 mp;

B. Partea II. Proprietari și acte

Inscrieri privitoare la dreptul de proprietate și alte drepturi reale		Referințe
/		
Act Normativ nr. 123, din 10/07/2012 emis de PARLAMENTUL ROMANIEI;		
B1	Intabulare, drept de PROPRIETATE, dobandit prin Lege, cota actuala 1/1, cota initiala 1/1 1) STATUL ROMAN , CIF:9999999999999 <i>OBSERVATII: Domeniu public</i>	A1
Act Normativ nr. 980, din 16/12/2015 emis de GUVERNUL ROMANIEI;		
B2	Intabulare, drept de ADMINISTRARE, dobandit prin Lege, cota actuala 1/1, cota initiala 1/1 1) MINISTERUL ECONOMIEI, ENERGIEI SI MEDIULUI DE AFACERI , CIF:9999999999999	A1
Act Administrativ nr. 9, din 07/10/2005 emis de Ministerul Economiei si Comertului ((act aditional nr. 1/10.06.2008 emis de MINISTERUL ECONOMIEI SI FINANTELOR, act aditional nr. 2/18.06.2015 emis de MINISTERUL ENERGIEI, INTEPRINDERILOR MICI SI MIJLOCII SI MEDIULUI DE AFACERI, act aditional nr. 3/10.02.2016 emis de MINISTERUL ENERGIEI, act aditional nr. 4/02.03.2017 emis de MINISTERUL ENERGIEI, act aditional nr. 5/2020, act aditional nr. 6/30.10.2020, Certificat de Inregistrare a Societatii ,, DISTRIBUTIE ENERGIE ELECTRICA ,, SA emis de ORC Cluj la data de 27.02.2002, H.G.R. nr. 1342/2001 privind reorganizarea Societatii Comerciale de Distributie si Furnizare a Energiei Electrice ,,Electrica,, SA, Protocol 6045/12.04.2002 incheiat intre Societatea Comerciala de Distributie si Furnizare a Energiei Electrice ,,Electrica,, SA si Societatea Comerciala Filiala de distributie si Furnizare a Energiei Electrice ,,Electrica Muntenia Nord,, SA, incheiere de indreptare eroare materiala civila emisa de Tribunalul Comercial Cluj la data de 26.11.2020, Certificat de Inregistrare mentiuni nr. 128194/15.12.2020 emis de ORC Cluj, Certificat de Inregistrare a Societatii ,,DISTRIBUTIE ENERGIE ELECTRICA SA,, emis de ORC Cluj la data de 31.12.2020, Certificat de Inregistrare mentiuni nr. 802/07.02.2021 emis de ORC Cluj, Certificat de Inregistrare a SUCURSALEI DE DISTRIBUTIE A ENERGIEI ELECTRICE PLOIESTI, emis de ORC Prahova la data de 28.03.2002, Certificat de radiere a Societatii de Distributie a Energiei Electrice Muntenia Nord SA nr. 83302 din 31.12.2020).);		
B3	Intabulare, drept de CONCESIUNE, dobandit prin Lege, cota actuala 1/1, cota initiala 1/1 1) DISTRIBUTIE ENERGIE ELECTRICA ROMANIA SA , CIF:14476722, prin Sucursala de Distributie a Energiei Electrice Prahova <i>OBSERVATII: prin Sucursala de Distributie a Energiei Electrice Prahova</i>	A1
Act Normativ nr. 1342, din 27/12/2001 emis de GUVERNUL ROMANIEI ((Protocol 6045/12.04.2022));		
B4	Intabulare, drept de PROPRIETATE, dobandit prin Lege, cota actuala 1/1, cota initiala 1/1 1) DISTRIBUTIE ENERGIE ELECTRICA ROMANIA SA , CIF:14476722, prin Sucursala de Distributie a Energiei Electrice Prahova <i>OBSERVATII: prin Sucursala de Distributie a Energiei Electrice Prahova</i>	A1.1

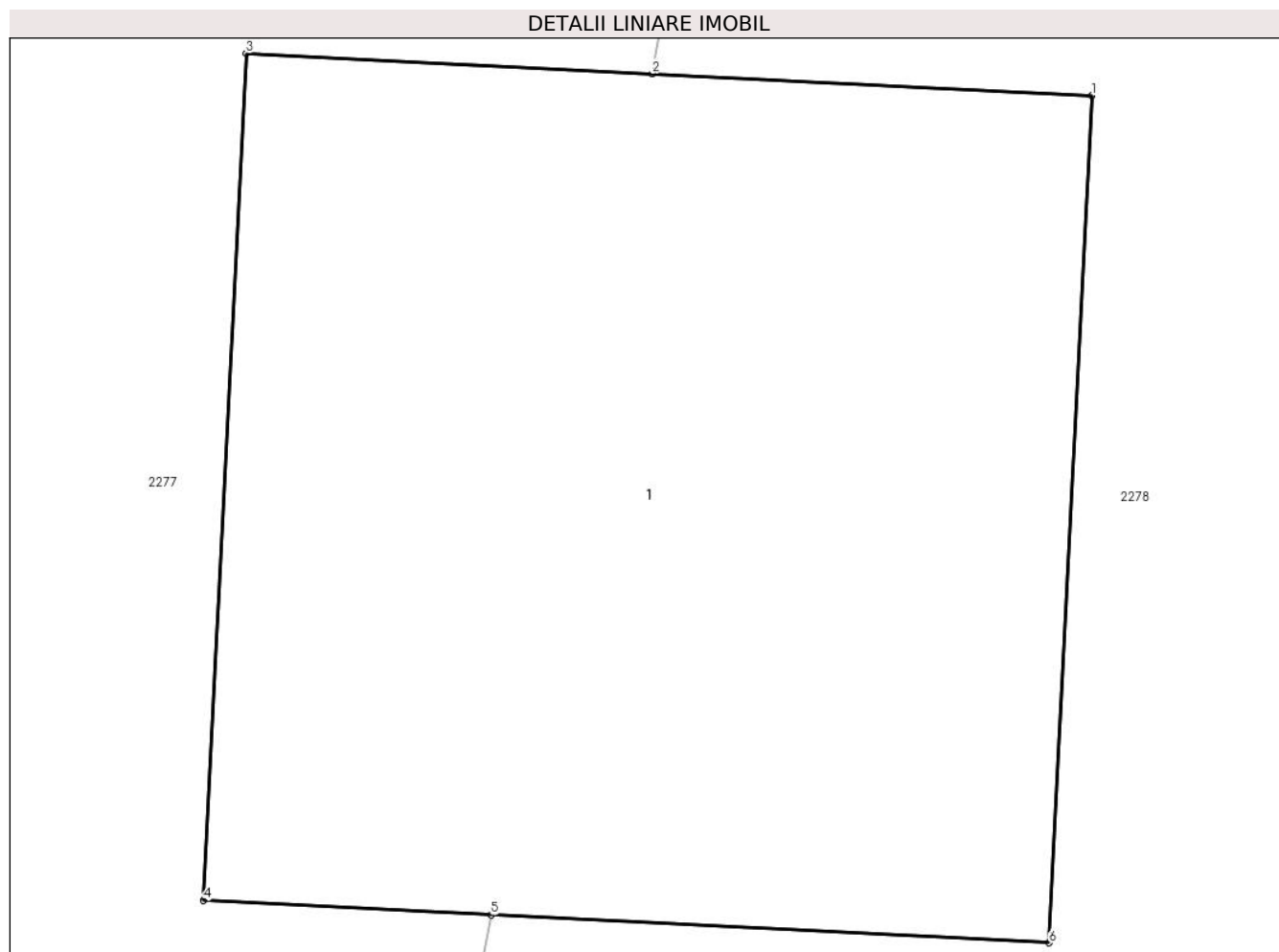
C. Partea III. SARCINI .

Inscrieri privind dezmembramintele dreptului de proprietate, drepturi reale de garanție și sarcini	Referințe
NU SUNT	

Teren

Nr cadastral	Suprafața (mp)*	Observații / Referințe
	1	

* Suprafața este determinată în planul de proiecție Stereo 70.



Date referitoare la teren

Crt	Categorie folosință	Intra vilan	Suprafața (mp)	Tarla	Parcelă	Nr. topo	Observații / Referințe
1	curți constructii	DA	1	24	-	-	

Date referitoare la construcții

Crt	Număr	Destinație construcție	Supraf. (mp)	Situație juridică	Observații / Referințe
A1.1		construcții industriale și edilitare	1	Cu acte	Nr. niveluri:1; S. construita la sol:1 mp;

Lungime Segmente

1) Valorile lungimilor segmentelor sunt obținute din proiecție în plan.

Punct început	X / Y	Punct sfârșit	X / Y	Lungime segment (** (m))
1	551.228,475 403.382,001	2	551.227,956 403.382,027	0.52
2	551.227,956 403.382,027	3	551.227,477 403.382,051	0.48
3	551.227,477 403.382,051	4	551.227,427 403.381,052	1.0

Punct început	X / Y	Punct sfârșit	X / Y	Lungime segment (** (m)
4	551.227,427 403.381,052	5	551.227,766 403.381,035	0.339
5	551.227,766 403.381,035	6	551.228,425 403.381,002	0.66
6	551.228,425 403.381,002	1	551.228,475 403.382,001	1.0

** Lungimile segmentelor sunt determinate în planul de proiecție Stereo 70 și sunt rotunjite la 1 milimetru.

*** Distanța dintre puncte este formată din segmente cumulate ce sunt mai mici decât valoarea 1 milimetru.



DATE DESPRE IMOBILUL NR. 2696

Oficiul de Cadastru și Publicitate Imobiliară PRAHOVA
Biroul de Cadastru și Publicitate Imobiliară Câmpina

A. Partea I. Descrierea imobilului

TEREN Intravilan

Adresa: Loc. Plaiu, Jud. Prahova

Nr. Crt	Nr cadastral Nr. topografic	Suprafața* (mp)	Observații / Referințe
A1		1	Sector cadastral:19 Teren neimprijmit;

Construcții

Crt	Nr cadastral Nr. topografic	Adresa	Observații / Referințe
A1.1		Loc. Plaiu, Jud. Prahova	Nr. niveluri:1; S. construita la sol:1 mp;

B. Partea II. Proprietari și acte

Inscrieri privitoare la dreptul de proprietate și alte drepturi reale		Referințe
/		
Act Normativ nr. 123, din 10/07/2012 emis de PARLAMENTUL ROMANIEI;		
B1	Intabulare, drept de PROPRIETATE, dobandit prin Lege, cota actuala 1/1, cota initiala 1/1 1) STATUL ROMAN , CIF:99999999999999 <i>OBSERVATII: Domeniu public</i>	A1
Act Normativ nr. 980, din 16/12/2015 emis de GUVERNUL ROMANIEI;		
B2	Intabulare, drept de ADMINISTRARE, dobandit prin Lege, cota actuala 1/1, cota initiala 1/1 1) MINISTERUL ECONOMIEI, ENERGIEI SI MEDIULUI DE AFACERI , CIF:99999999999999	A1
Act Administrativ nr. 9, din 07/10/2005 emis de Ministerul Economiei si Comertului ((act aditional nr. 1/10.06.2008 emis de MINISTERUL ECONOMIEI SI FINANTELOR, act aditional nr. 2/18.06.2015 emis de MINISTERUL ENERGIEI, INTEPRINDERILOR MICI SI MIJLOCII SI MEDIULUI DE AFACERI, act aditional nr. 3/10.02.2016 emis de MINISTERUL ENERGIEI, act aditional nr. 4/02.03.2017 emis de MINISTERUL ENERGIEI, act aditional nr. 5/2020, act aditional nr. 6/30.10.2020, Certificat de Inregistrare a Societatii ,, DISTRIBUTIE ENERGIE ELECTRICA ,, SA emis de ORC Cluj la data de 27.02.2002, H.G.R. nr. 1342/2001 privind reorganizarea Societatii Comerciale de Distributie si Furnizare a Energiei Electrice ,,Electrica,, SA, Protocol 6045/12.04.2002 incheiat intre Societatea Comerciala de Distributie si Furnizare a Energiei Electrice ,,Electrica,, SA si Societatea Comerciala Filiala de distributie si Furnizare a Energiei Electrice ,,Electrica Muntenia Nord,, SA, incheiere de indreptare eroare materiala civila emisa de Tribunalul Comercial Cluj la data de 26.11.2020, Certificat de Inregistrare mentiuni nr. 128194/15.12.2020 emis de ORC Cluj, Certificat de Inregistrare a Societatii ,,DISTRIBUTIE ENERGIE ELECTRICA SA,, emis de ORC Cluj la data de 31.12.2020, Certificat de Inregistrare mentiuni nr. 802/07.02.2021 emis de ORC Cluj, Certificat de Inregistrare a SUCURSALEI DE DISTRIBUTIE A ENERGIEI ELECTRICE PLOIESTI, emis de ORC Prahova la data de 28.03.2002, Certificat de radiere a Societatii de Distributie a Energiei Electrice Muntenia Nord SA nr. 83302 din 31.12.2020).);		
B3	Intabulare, drept de CONCESIUNE, dobandit prin Lege, cota actuala 1/1, cota initiala 1/1 1) DISTRIBUTIE ENERGIE ELECTRICA ROMANIA SA , CIF:14476722, prin Sucursala de Distributie a Energiei Electrice Prahova <i>OBSERVATII: prin Sucursala de Distributie a Energiei Electrice Prahova</i>	A1
Act Normativ nr. 1342, din 27/12/2001 emis de GUVERNUL ROMANIEI ((Protocol 6045/12.04.2022));		
B4	Intabulare, drept de PROPRIETATE, dobandit prin Lege, cota actuala 1/1, cota initiala 1/1 1) DISTRIBUTIE ENERGIE ELECTRICA ROMANIA SA , CIF:14476722, prin Sucursala de Distributie a Energiei Electrice Prahova <i>OBSERVATII: prin Sucursala de Distributie a Energiei Electrice Prahova</i>	A1.1

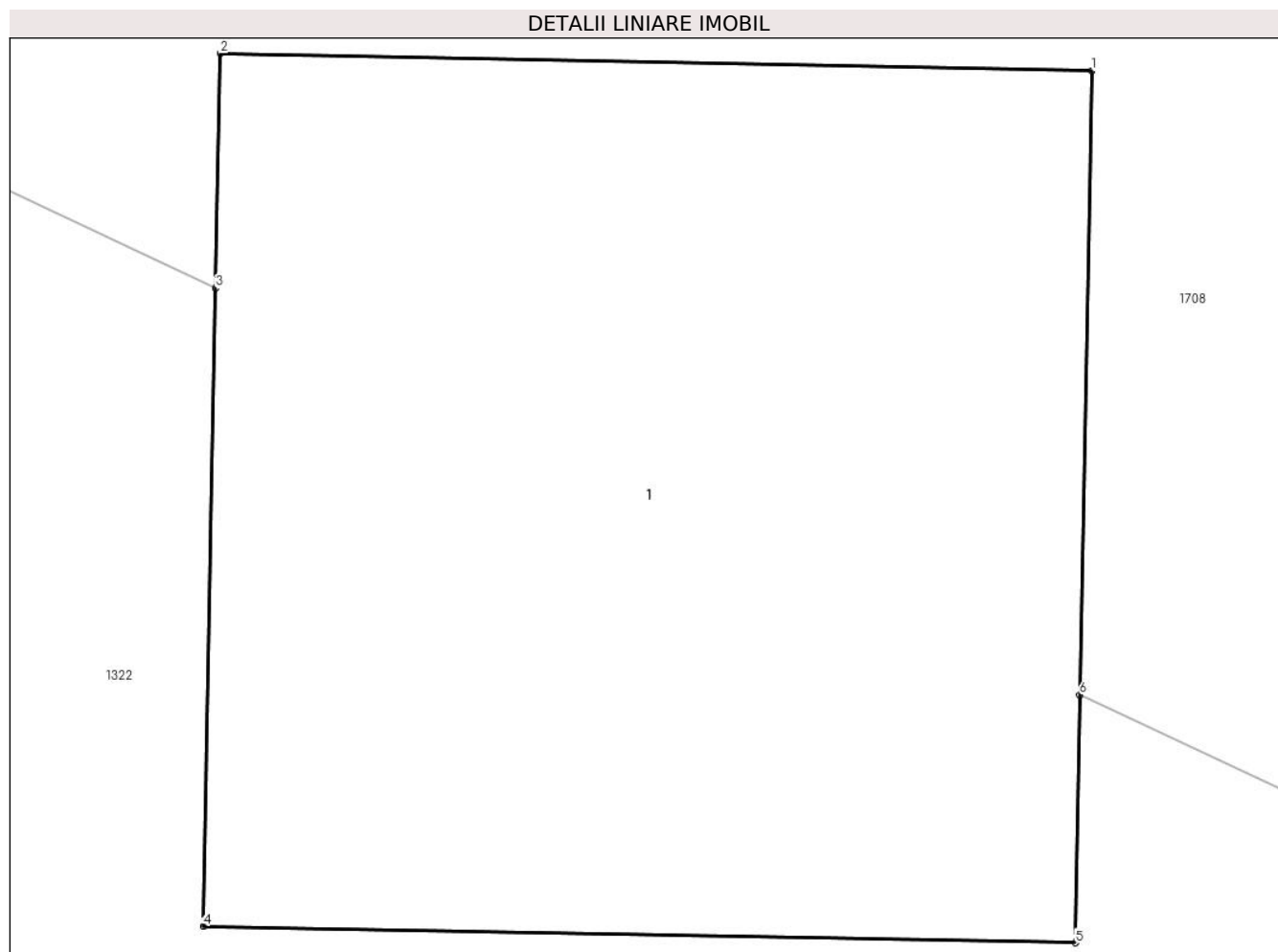
C. Partea III. SARCINI .

Inscrieri privind dezmembramintele dreptului de proprietate, drepturi reale de garanție și sarcini	Referințe
NU SUNT	

Teren

Nr cadastral	Suprafața (mp)*	Observații / Referințe
	1	

* Suprafața este determinată în planul de proiecție Stereo 70.



Date referitoare la teren

Crt	Categorie folosință	Intra vilan	Suprafața (mp)	Tarla	Parcelă	Nr. topo	Observații / Referințe
1	curți constructii	DA	1	23	-	-	

Date referitoare la construcții

Crt	Număr	Destinație construcție	Supraf. (mp)	Situație juridică	Observații / Referințe
A1.1		construcții industriale și edilitare	1	Cu acte	Nr. niveluri:1; S. construita la sol:1 mp;

Lungime Segmente

1) Valorile lungimilor segmentelor sunt obținute din proiecție în plan.

Punct început	X / Y	Punct sfârșit	X / Y	Lungime segment (** (m)
1	548.885,851 403.951,842	2	548.884,852 403.951,862	0.999
2	548.884,852 403.951,862	3	548.884,846 403.951,593	0.269
3	548.884,846 403.951,593	4	548.884,832 403.950,862	0.731

Punct început	X / Y	Punct sfârșit	X / Y	Lungime segment (** (m)
4	548.884,832 403.950,862	5	548.885,832 403.950,843	1.0
5	548.885,832 403.950,843	6	548.885,837 403.951,127	0.284
6	548.885,837 403.951,127	1	548.885,851 403.951,842	0.715

** Lungimile segmentelor sunt determinate în planul de proiecție Stereo 70 și sunt rotunjite la 1 milimetru.

*** Distanța dintre puncte este formată din segmente cumulate ce sunt mai mici decât valoarea 1 milimetru.



DATE DESPRE IMOBILUL NR. 2697

Oficiul de Cadastru și Publicitate Imobiliară PRAHOVA
Biroul de Cadastru și Publicitate Imobiliară Câmpina

A. Partea I. Descrierea imobilului

TEREN Intravilan

Adresa: Loc. Plaiu, Jud. Prahova

Nr. Crt	Nr cadastral Nr. topografic	Suprafața* (mp)	Observații / Referințe
A1		1	Sector cadastral:11 Teren neimprijmit;

Construcții

Crt	Nr cadastral Nr. topografic	Adresa	Observații / Referințe
A1.1		Loc. Plaiu, Jud. Prahova	Nr. niveluri:1; S. construita la sol:1 mp;

B. Partea II. Proprietari și acte

Inscrieri privitoare la dreptul de proprietate și alte drepturi reale		Referințe
/		
Act Normativ nr. 123, din 10/07/2012 emis de PARLAMENTUL ROMANIEI;		
B1	Intabulare, drept de PROPRIETATE, dobandit prin Lege, cota actuala 1/1, cota initiala 1/1 1) STATUL ROMAN , CIF:99999999999999 <i>OBSERVATII: Domeniu public</i>	A1
Act Normativ nr. 980, din 16/12/2015 emis de GUVERNUL ROMANIEI;		
B2	Intabulare, drept de ADMINISTRARE, dobandit prin Lege, cota actuala 1/1, cota initiala 1/1 1) MINISTERUL ECONOMIEI, ENERGIEI SI MEDIULUI DE AFACERI , CIF:99999999999999	A1
Act Administrativ nr. 9, din 07/10/2005 emis de Ministerul Economiei si Comertului ((act aditional nr. 1/10.06.2008 emis de MINISTERUL ECONOMIEI SI FINANTELOR, act aditional nr. 2/18.06.2015 emis de MINISTERUL ENERGIEI, INTEPRINDERILOR MICI SI MIJLOCII SI MEDIULUI DE AFACERI, act aditional nr. 3/10.02.2016 emis de MINISTERUL ENERGIEI, act aditional nr. 4/02.03.2017 emis de MINISTERUL ENERGIEI, act aditional nr. 5/2020, act aditional nr. 6/30.10.2020, Certificat de Inregistrare a Societatii „ DISTRIBUTIE ENERGIE ELECTRICA „ SA emis de ORC Cluj la data de 27.02.2002, H.G.R. nr. 1342/2001 privind reorganizarea Societatii Comerciale de Distributie si Furnizare a Energiei Electrice „Electrica,, SA, Protocol 6045/12.04.2002 incheiat intre Societatea Comerciala de Distributie si Furnizare a Energiei Electrice „Electrica,, SA si Societatea Comerciala Filiala de distributie si Furnizare a Energiei Electrice „Electrica Muntenia Nord,, SA, incheiere de indreptare eroare materiala civila emisa de Tribunalul Comercial Cluj la data de 26.11.2020, Certificat de Inregistrare mentiuni nr. 128194/15.12.2020 emis de ORC Cluj, Certificat de Inregistrare a Societatii „DISTRIBUTIE ENERGIE ELECTRICA SA,, emis de ORC Cluj la data de 31.12.2020, Certificat de Inregistrare mentiuni nr. 802/07.02.2021 emis de ORC Cluj, Certificat de Inregistrare a SUCURSALEI DE DISTRIBUTIE A ENERGIEI ELECTRICE PLOIESTI, emis de ORC Prahova la data de 28.03.2002, Certificat de radiere a Societatii de Distributie a Energiei Electrice Muntenia Nord SA nr. 83302 din 31.12.2020).);		
B3	Intabulare, drept de CONCESIUNE, dobandit prin Lege, cota actuala 1/1, cota initiala 1/1 1) DISTRIBUTIE ENERGIE ELECTRICA ROMANIA SA , CIF:14476722, prin Sucursala de Distributie a Energiei Electrice Prahova <i>OBSERVATII: prin Sucursala de Distributie a Energiei Electrice Prahova</i>	A1
Act Normativ nr. 1342, din 27/12/2001 emis de GUVERNUL ROMANIEI ((Protocol 6045/12.04.2022));		
B4	Intabulare, drept de PROPRIETATE, dobandit prin Lege, cota actuala 1/1, cota initiala 1/1 1) DISTRIBUTIE ENERGIE ELECTRICA ROMANIA SA , CIF:14476722, prin Sucursala de Distributie a Energiei Electrice Prahova <i>OBSERVATII: prin Sucursala de Distributie a Energiei Electrice Prahova</i>	A1.1


C. Partea III. SARCINI .

Inscrieri privind dezmembramintele dreptului de proprietate, drepturi reale de garanție și sarcini	Referințe
NU SUNT	

Teren

Nr cadastral	Suprafața (mp)*	Observații / Referințe
	1	

* Suprafața este determinată în planul de proiecție Stereo 70.



Date referitoare la teren

Crt	Categorie folosință	Intravilan	Suprafața (mp)	Tarla	Parcelă	Nr. topo	Observații / Referințe
1	curți constructii	DA	1	42	-	-	

Date referitoare la construcții

Crt	Număr	Destinație construcție	Supraf. (mp)	Situație juridică	Observații / Referințe
A1.1		construcții industriale și edilitare	1	Cu acte	Nr. niveluri:1; S. construita la sol:1 mp;

Lungime Segmente

1) Valorile lungimilor segmentelor sunt obținute din proiecție în plan.

Punct început	X / Y	Punct sfârșit	X / Y	Lungime segment (** (m))
1	548.964,503 404.150,517	2	548.963,811 404.150,531	0.692
2	548.963,811 404.150,531	3	548.963,504 404.150,537	0.307
3	548.963,504 404.150,537	4	548.963,484 404.149,537	1.0

Punct început	X / Y	Punct sfârşit	X / Y	Lungime segment (** (m)
4	548.963,484 404.149,537	5	548.964,484 404.149,518	1.0
5	548.964,484 404.149,518	6	548.964,496 404.150,142	0.624
6	548.964,496 404.150,142	1	548.964,503 404.150,517	0.375

** Lungimile segmentelor sunt determinate în planul de proiecție Stereo 70 și sunt rotunjite la 1 milimetru.

*** Distanța dintre puncte este formată din segmente cumulate ce sunt mai mici decât valoarea 1 milimetru.



DATE DESPRE IMOBILUL NR. 2698

Oficiul de Cadastru și Publicitate Imobiliară PRAHOVA
Biroul de Cadastru și Publicitate Imobiliară Câmpina

A. Partea I. Descrierea imobilului

TEREN Intravilan

Adresa: Loc. Plaiu, Jud. Prahova

Nr. Crt	Nr cadastral Nr. topografic	Suprafața* (mp)	Observații / Referințe
A1		1	Sector cadastral:11 Teren neimprejmut;

Construcții

Crt	Nr cadastral Nr. topografic	Adresa	Observații / Referințe
A1.1		Loc. Plaiu, Jud. Prahova	Nr. niveluri:1; S. construita la sol:1 mp;

B. Partea II. Proprietari și acte

Inscrieri privitoare la dreptul de proprietate și alte drepturi reale		Referințe
/		
Act Normativ nr. 123, din 10/07/2012 emis de PARLAMENTUL ROMANIEI;		
B1	Intabulare, drept de PROPRIETATE, dobandit prin Lege, cota actuala 1/1, cota initiala 1/1 1) STATUL ROMAN , CIF:99999999999999 <i>OBSERVATII: Domeniu public</i>	A1
Act Normativ nr. 980, din 16/12/2015 emis de GUVERNUL ROMANIEI;		
B2	Intabulare, drept de ADMINISTRARE, dobandit prin Lege, cota actuala 1/1, cota initiala 1/1 1) MINISTERUL ECONOMIEI, ENERGIEI SI MEDIULUI DE AFACERI , CIF:99999999999999	A1
Act Administrativ nr. 9, din 07/10/2005 emis de Ministerul Economiei si Comertului ((act aditional nr. 1/10.06.2008 emis de MINISTERUL ECONOMIEI SI FINANTELOR, act aditional nr. 2/18.06.2015 emis de MINISTERUL ENERGIEI, INTEPRINDERILOR MICI SI MIJLOCII SI MEDIULUI DE AFACERI, act aditional nr. 3/10.02.2016 emis de MINISTERUL ENERGIEI, act aditional nr. 4/02.03.2017 emis de MINISTERUL ENERGIEI, act aditional nr. 5/2020, act aditional nr. 6/30.10.2020, Certificat de Inregistrare a Societatii ,, DISTRIBUTIE ENERGIE ELECTRICA ,, SA emis de ORC Cluj la data de 27.02.2002, H.G.R. nr. 1342/2001 privind reorganizarea Societatii Comerciale de Distributie si Furnizare a Energiei Electrice ,,Electrica,, SA, Protocol 6045/12.04.2002 incheiat intre Societatea Comerciala de Distributie si Furnizare a Energiei Electrice ,,Electrica,, SA si Societatea Comerciala Filiala de distributie si Furnizare a Energiei Electrice ,,Electrica Muntenia Nord,, SA, incheiere de indreptare eroare materiala civila emisa de Tribunalul Comercial Cluj la data de 26.11.2020, Certificat de Inregistrare mentiuni nr. 128194/15.12.2020 emis de ORC Cluj, Certificat de Inregistrare a Societatii ,,DISTRIBUTIE ENERGIE ELECTRICA SA,, emis de ORC Cluj la data de 31.12.2020, Certificat de Inregistrare mentiuni nr. 802/07.02.2021 emis de ORC Cluj, Certificat de Inregistrare a SUCURSALEI DE DISTRIBUTIE A ENERGIEI ELECTRICE PLOIESTI, emis de ORC Prahova la data de 28.03.2002, Certificat de radiere a Societatii de Distributie a Energiei Electrice Muntenia Nord SA nr. 83302 din 31.12.2020).);		
B3	Intabulare, drept de CONCESIUNE, dobandit prin Lege, cota actuala 1/1, cota initiala 1/1 1) DISTRIBUTIE ENERGIE ELECTRICA ROMANIA SA , CIF:14476722, prin Sucursala de Distributie a Energiei Electrice Prahova <i>OBSERVATII: prin Sucursala de Distributie a Energiei Electrice Prahova</i>	A1
Act Normativ nr. 1342, din 27/12/2001 emis de GUVERNUL ROMANIEI ((Protocol 6045/12.04.2022));		
B4	Intabulare, drept de PROPRIETATE, dobandit prin Lege, cota actuala 1/1, cota initiala 1/1 1) DISTRIBUTIE ENERGIE ELECTRICA ROMANIA SA , CIF:14476722, prin Sucursala de Distributie a Energiei Electrice Prahova <i>OBSERVATII: prin Sucursala de Distributie a Energiei Electrice Prahova</i>	A1.1

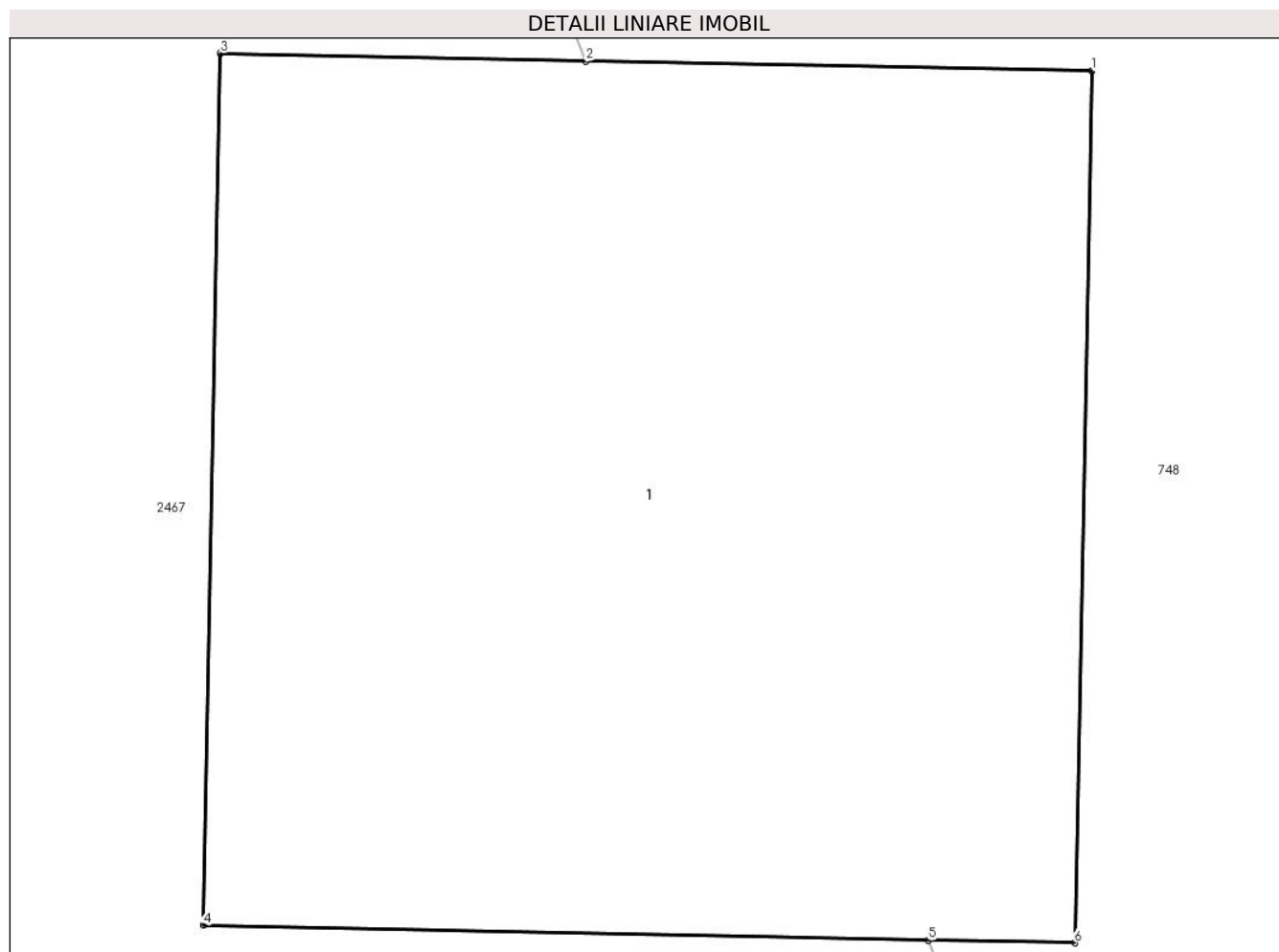
C. Partea III. SARCINI .

Inscrieri privind dezmembramintele dreptului de proprietate, drepturi reale de garanție și sarcini	Referințe
NU SUNT	

Teren

Nr cadastral	Suprafața (mp)*	Observații / Referințe
	1	

* Suprafața este determinată în planul de proiecție Stereo 70.



Date referitoare la teren

Crt	Categorie folosință	Intravilan	Suprafața (mp)	Tarla	Parcelă	Nr. topo	Observații / Referințe
1	curți constructii	DA	1	42	-	-	

Date referitoare la construcții

Crt	Număr	Destinație construcție	Supraf. (mp)	Situație juridică	Observații / Referințe
A1.1		construcții industriale și edilitare	1	Cu acte	Nr. niveluri:1; S. construita la sol:1 mp;

Lungime Segmente

1) Valorile lungimilor segmentelor sunt obținute din proiecție în plan.

Punct început	X / Y	Punct sfârșit	X / Y	Lungime segment (** (m)
1	548.912,479 404.190,893	2	548.911,898 404.190,904	0.581
2	548.911,898 404.190,904	3	548.911,479 404.190,913	0.419
3	548.911,479 404.190,913	4	548.911,459 404.189,913	1.0

Punct început	X / Y	Punct sfârșit	X / Y	Lungime segment (** (m)
4	548.911,459 404.189,913	5	548.912,291 404.189,896	0.832
5	548.912,291 404.189,896	6	548.912,459 404.189,893	0.168
6	548.912,459 404.189,893	1	548.912,479 404.190,893	1.0

** Lungimile segmentelor sunt determinate în planul de proiecție Stereo 70 și sunt rotunjite la 1 milimetru.

*** Distanța dintre puncte este formată din segmente cumulate ce sunt mai mici decât valoarea 1 milimetru.



DATE DESPRE IMOBILUL NR. 2699

Oficiul de Cadastru și Publicitate Imobiliară PRAHOVA
Biroul de Cadastru și Publicitate Imobiliară Câmpina

A. Partea I. Descrierea imobilului

TEREN Intravilan

Adresa: Loc. Plaiu, Jud. Prahova

Nr. Crt	Nr cadastral Nr. topografic	Suprafața* (mp)	Observații / Referințe
A1		1	Sector cadastral:11 Teren neimprejmut;

Construcții

Crt	Nr cadastral Nr. topografic	Adresa	Observații / Referințe
A1.1		Loc. Plaiu, Jud. Prahova	Nr. niveluri:1; S. construita la sol:1 mp;

B. Partea II. Proprietari și acte

Inscrieri privitoare la dreptul de proprietate și alte drepturi reale	Referințe
/	
Act Normativ nr. 123, din 10/07/2012 emis de PARLAMENTUL ROMANIEI;	
B1 Intabulare, drept de PROPRIETATE, dobandit prin Lege, cota actuala 1/1, cota initiala 1/1 1) STATUL ROMAN , CIF:99999999999999 <i>OBSERVATII: Domeniu public</i>	A1
Act Normativ nr. 980, din 16/12/2015 emis de GUVERNUL ROMANIEI;	
B2 Intabulare, drept de ADMINISTRARE, dobandit prin Lege, cota actuala 1/1, cota initiala 1/1 1) MINISTERUL ECONOMIEI, ENERGIEI SI MEDIULUI DE AFACERI , CIF:99999999999999	A1
Act Administrativ nr. 9, din 07/10/2005 emis de Ministerul Economiei si Comertului ((act aditional nr. 1/10.06.2008 emis de MINISTERUL ECONOMIEI SI FINANTELOR, act aditional nr. 2/18.06.2015 emis de MINISTERUL ENERGIEI, INTEPRINDERILOR MICI SI MIJLOCII SI MEDIULUI DE AFACERI, act aditional nr. 3/10.02.2016 emis de MINISTERUL ENERGIEI, act aditional nr. 4/02.03.2017 emis de MINISTERUL ENERGIEI, act aditional nr. 5/2020, act aditional nr. 6/30.10.2020, Certificat de Inregistrare a Societatii ,, DISTRIBUTIE ENERGIE ELECTRICA ,, SA emis de ORC Cluj la data de 27.02.2002, H.G.R. nr. 1342/2001 privind reorganizarea Societatii Comerciale de Distributie si Furnizare a Energiei Electrice ,,Electrica,, SA, Protocol 6045/12.04.2002 incheiat intre Societatea Comerciala de Distributie si Furnizare a Energiei Electrice ,,Electrica,, SA si Societatea Comerciala Filiala de distributie si Furnizare a Energiei Electrice ,,Electrica Muntenia Nord,, SA, incheiere de indreptare eroare materiala civila emisa de Tribunalul Comercial Cluj la data de 26.11.2020, Certificat de Inregistrare mentiuni nr. 128194/15.12.2020 emis de ORC Cluj, Certificat de Inregistrare a Societatii ,,DISTRIBUTIE ENERGIE ELECTRICA SA,, emis de ORC Cluj la data de 31.12.2020, Certificat de Inregistrare mentiuni nr. 802/07.02.2021 emis de ORC Cluj, Certificat de Inregistrare a SUCURSALEI DE DISTRIBUTIE A ENERGIEI ELECTRICE PLOIESTI, emis de ORC Prahova la data de 28.03.2002, Certificat de radiere a Societatii de Distributie a Energiei Electrice Muntenia Nord SA nr. 83302 din 31.12.2020).);	
B3 Intabulare, drept de CONCESIUNE, dobandit prin Lege, cota actuala 1/1, cota initiala 1/1 1) DISTRIBUTIE ENERGIE ELECTRICA ROMANIA SA , CIF:14476722, prin Sucursala de Distributie a Energiei Electrice Prahova <i>OBSERVATII: prin Sucursala de Distributie a Energiei Electrice Prahova</i>	A1
Act Normativ nr. 1342, din 27/12/2001 emis de GUVERNUL ROMANIEI ((Protocol 6045/12.04.2022));	
B4 Intabulare, drept de PROPRIETATE, dobandit prin Lege, cota actuala 1/1, cota initiala 1/1 1) DISTRIBUTIE ENERGIE ELECTRICA ROMANIA SA , CIF:14476722, prin Sucursala de Distributie a Energiei Electrice Prahova <i>OBSERVATII: prin Sucursala de Distributie a Energiei Electrice Prahova</i>	A1.1


C. Partea III. SARCINI .

Inscrieri privind dezmembramintele dreptului de proprietate, drepturi reale de garanție și sarcini	Referințe
NU SUNT	

Teren

Nr cadastral	Suprafața (mp)*	Observații / Referințe
	1	

* Suprafața este determinată în planul de proiecție Stereo 70.



Date referitoare la teren

Crt	Categorie folosință	Intra vilan	Suprafața (mp)	Tarla	Parcelă	Nr. topo	Observații / Referințe
1	curți constructii	DA	1	42	-	-	

Date referitoare la construcții

Crt	Număr	Destinație construcție	Supraf. (mp)	Situație juridică	Observații / Referințe
A1.1		construcții industriale și edilitare	1	Cu acte	Nr. niveluri:1; S. construita la sol:1 mp;

Lungime Segmente

1) Valorile lungimilor segmentelor sunt obținute din proiecție în plan.

Punct început	X / Y	Punct sfârșit	X / Y	Lungime segment (** (m))
1	548.816,897 404.204,458	2	548.815,9 404.204,534	1.0
2	548.815,9 404.204,534	3	548.815,823 404.203,537	1.0
3	548.815,823 404.203,537	4	548.816,821 404.203,461	1.001

Punct început	X / Y	Punct sfârşit	X / Y	Lungime segment (** (m)
4	548.816,821 404.203,461	1	548.816,897 404.204,458	1.0

** Lungimile segmentelor sunt determinate în planul de proiecţie Stereo 70 şi sunt rotunjite la 1 milimetru.

*** Distanţa dintre puncte este formată din segmente cumulate ce sunt mai mici decât valoarea 1 milimetru.

**DATE DESPRE IMOBILUL NR. 2701**

Oficiul de Cadastru și Publicitate Imobiliară PRAHOVA
Biroul de Cadastru și Publicitate Imobiliară Câmpina

A. Partea I. Descrierea imobilului

TEREN Intravilan

Adresa: Loc. Izvoru, Jud. Prahova

Nr. Crt	Nr cadastral Nr. topografic	Suprafața* (mp)	Observații / Referințe
A1		1	Sector cadastral:4 Teren neimprejmuit;

Construcții

Crt	Nr cadastral Nr. topografic	Adresa	Observații / Referințe
A1.1		Loc. Izvoru, Jud. Prahova	Nr. niveluri:1; S. construita la sol:1 mp;

B. Partea II. Proprietari și acte

Inscrieri privitoare la dreptul de proprietate și alte drepturi reale	Referințe	
/		
Act Normativ nr. 123, din 10/07/2012 emis de PARLAMENTUL ROMANIEI;		
B1	Intabulare, drept de PROPRIETATE, dobandit prin Lege, cota actuala 1/1, cota initiala 1/1 1) STATUL ROMAN , CIF:9999999999999 <i>OBSERVATII: Domeniu public</i>	A1
Act Normativ nr. 980, din 16/12/2015 emis de GUVERNUL ROMANIEI;		
B2	Intabulare, drept de ADMINISTRARE, dobandit prin Lege, cota actuala 1/1, cota initiala 1/1 1) MINISTERUL ECONOMIEI, ENERGIEI SI MEDIULUI DE AFACERI , CIF:9999999999999	A1
Act Administrativ nr. 9, din 07/10/2005 emis de Ministerul Economiei si Comertului ((act aditional nr. 1/10.06.2008 emis de MINISTERUL ECONOMIEI SI FINANTELOR, act aditional nr. 2/18.06.2015 emis de MINISTERUL ENERGIEI, INTEPRINDERILOR MICI SI MIJLOCII SI MEDIULUI DE AFACERI, act aditional nr. 3/10.02.2016 emis de MINISTERUL ENERGIEI, act aditional nr. 4/02.03.2017 emis de MINISTERUL ENERGIEI, act aditional nr. 5/2020, act aditional nr. 6/30.10.2020, Certificat de Inregistrare a Societatii „ DISTRIBUTIE ENERGIE ELECTRICA „ SA emis de ORC Cluj la data de 27.02.2002, H.G.R. nr. 1342/2001 privind reorganizarea Societatii Comerciale de Distributie si Furnizare a Energiei Electrice „Electrica,, SA, Protocol 6045/12.04.2002 incheiat intre Societatea Comerciala de Distributie si Furnizare a Energiei Electrice „Electrica,, SA si Societatea Comerciala Filiala de distributie si Furnizare a Energiei Electrice „Electrica Muntenia Nord,, SA, incheiere de indreptare eroare materiala civila emisa de Tribunalul Comercial Cluj la data de 26.11.2020, Certificat de Inregistrare mentiuni nr. 128194/15.12.2020 emis de ORC Cluj, Certificat de Inregistrare a Societatii „DISTRIBUTIE ENERGIE ELECTRICA SA,, emis de ORC Cluj la data de 31.12.2020, Certificat de Inregistrare mentiuni nr. 802/07.02.2021 emis de ORC Cluj, Certificat de Inregistrare a SUCURSALEI DE DISTRIBUTIE A ENERGIEI ELECTRICE PLOIESTI, emis de ORC Prahova la data de 28.03.2002, Certificat de radiere a Societatii de Distributie a Energiei Electrice Muntenia Nord SA nr. 83302 din 31.12.2020).);		
B3	Intabulare, drept de CONCESIUNE, dobandit prin Lege, cota actuala 1/1, cota initiala 1/1 1) DISTRIBUTIE ENERGIE ELECTRICA ROMANIA SA , CIF:14476722, prin Sucursala de Distributie a Energiei Electrice Prahova <i>OBSERVATII: prin Sucursala de Distributie a Energiei Electrice Prahova</i>	A1
Act Normativ nr. 1342, din 27/12/2001 emis de GUVERNUL ROMANIEI ((Protocol 6045/12.04.2022));		
B4	Intabulare, drept de PROPRIETATE, dobandit prin Lege, cota actuala 1/1, cota initiala 1/1 1) DISTRIBUTIE ENERGIE ELECTRICA ROMANIA SA , CIF:14476722, prin Sucursala de Distributie a Energiei Electrice Prahova <i>OBSERVATII: prin Sucursala de Distributie a Energiei Electrice Prahova</i>	A1.1

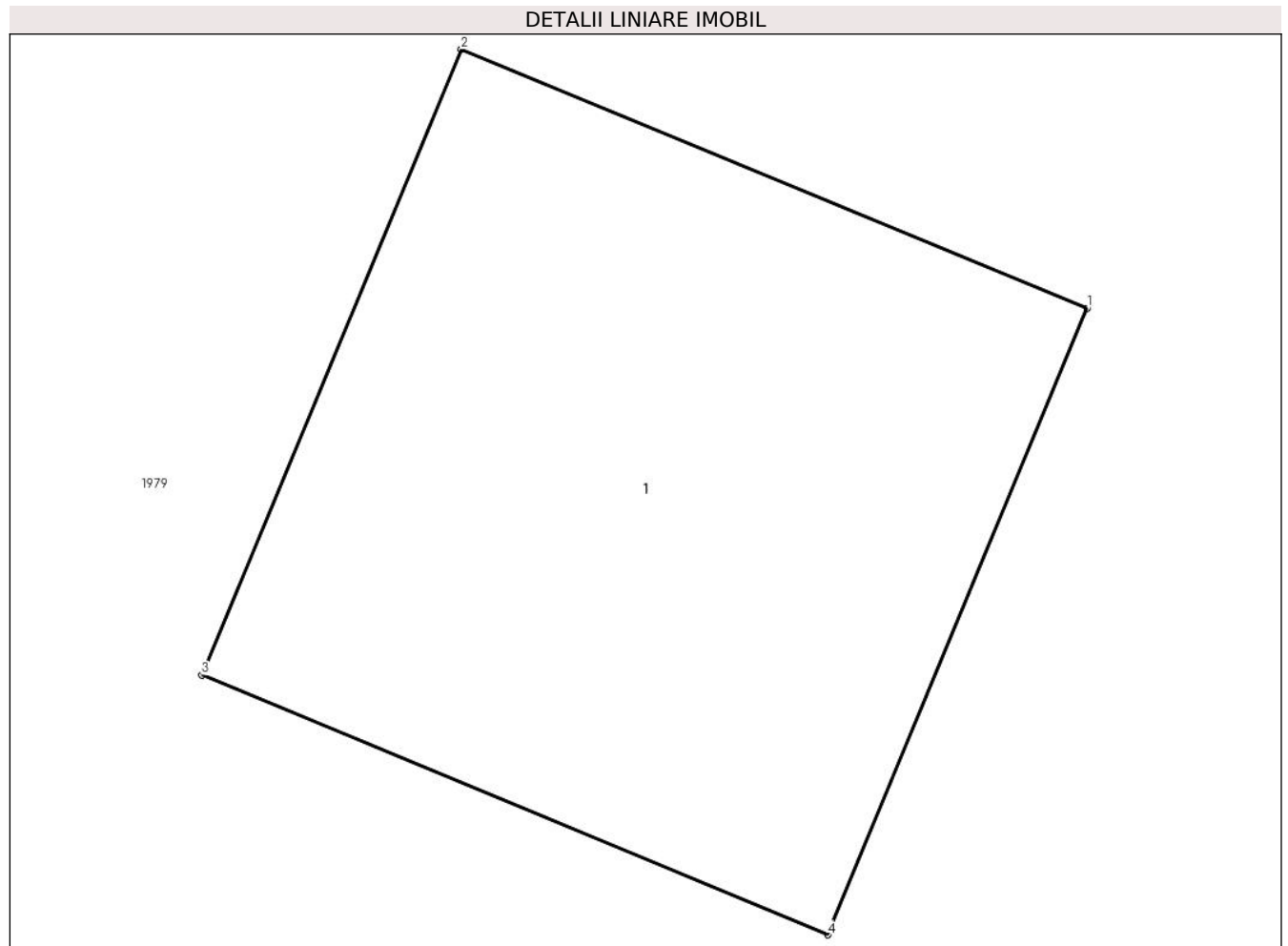
C. Partea III. SARCINI .

Inscrieri privind dezmembramintele dreptului de proprietate, drepturi reale de garanție și sarcini	Referințe
NU SUNT	

Teren

Nr cadastral	Suprafața (mp)*	Observații / Referințe
	1	

* Suprafața este determinată în planul de proiecție Stereo 70.



Date referitoare la teren

Crt	Categorie folosință	Intra vilan	Suprafața (mp)	Tarla	Parcelă	Nr. topo	Observații / Referințe
1	curți constructii	DA	1	1	-	-	

Date referitoare la construcții

Crt	Număr	Destinație construcție	Supraf. (mp)	Situație juridică	Observații / Referințe
A1.1		construcții industriale și edilitare	1	Cu acte	Nr. niveluri:1; S. construita la sol:1 mp;

Lungime Segmente

1) Valorile lungimilor segmentelor sunt obținute din proiecție în plan.

Punct început	X / Y	Punct sfârșit	X / Y	Lungime segment (** (m)
1	549.508,674 407.443,911	2	549.507,75 407.444,293	1.0
2	549.507,75 407.444,293	3	549.507,367 407.443,37	0.999
3	549.507,367 407.443,37	4	549.508,291 407.442,987	1.0

Punct început	X / Y	Punct sfârşit	X / Y	Lungime segment (** (m)
4	549.508,291 407.442,987	1	549.508,674 407.443,911	1.0

** Lungimile segmentelor sunt determinate în planul de proiecție Stereo 70 și sunt rotunjite la 1 milimetru.

*** Distanța dintre puncte este formată din segmente cumulate ce sunt mai mici decât valoarea 1 milimetru.



DATE DESPRE IMOBILUL NR. 2702

Oficiul de Cadastru și Publicitate Imobiliară PRAHOVA
Biroul de Cadastru și Publicitate Imobiliară Câmpina

A. Partea I. Descrierea imobilului

TEREN Intravilan

Adresa: Loc. Plaiu, Jud. Prahova

Nr. Crt	Nr cadastral Nr. topografic	Suprafața* (mp)	Observații / Referințe
A1		1	Sector cadastral:11 Teren neimprijmit;

Construcții

Crt	Nr cadastral Nr. topografic	Adresa	Observații / Referințe
A1.1		Loc. Plaiu, Jud. Prahova	Nr. niveluri:1; S. construita la sol:1 mp;

B. Partea II. Proprietari și acte

Inscrieri privitoare la dreptul de proprietate și alte drepturi reale		Referințe
/		
Act Normativ nr. 123, din 10/07/2012 emis de PARLAMENTUL ROMANIEI;		
B1	Intabulare, drept de PROPRIETATE, dobandit prin Lege, cota actuala 1/1, cota initiala 1/1 1) STATUL ROMAN , CIF:99999999999999 <i>OBSERVATII: Domeniu public</i>	A1
Act Normativ nr. 980, din 16/12/2015 emis de GUVERNUL ROMANIEI;		
B2	Intabulare, drept de ADMINISTRARE, dobandit prin Lege, cota actuala 1/1, cota initiala 1/1 1) MINISTERUL ECONOMIEI, ENERGIEI SI MEDIULUI DE AFACERI , CIF:99999999999999	A1
Act Administrativ nr. 9, din 07/10/2005 emis de Ministerul Economiei si Comertului ((act aditional nr. 1/10.06.2008 emis de MINISTERUL ECONOMIEI SI FINANTELOR, act aditional nr. 2/18.06.2015 emis de MINISTERUL ENERGIEI, INTEPRINDERILOR MICI SI MIJLOCII SI MEDIULUI DE AFACERI, act aditional nr. 3/10.02.2016 emis de MINISTERUL ENERGIEI, act aditional nr. 4/02.03.2017 emis de MINISTERUL ENERGIEI, act aditional nr. 5/2020, act aditional nr. 6/30.10.2020, Certificat de Inregistrare a Societatii „ DISTRIBUTIE ENERGIE ELECTRICA „ SA emis de ORC Cluj la data de 27.02.2002, H.G.R. nr. 1342/2001 privind reorganizarea Societatii Comerciale de Distributie si Furnizare a Energiei Electrice „Electrica,, SA, Protocol 6045/12.04.2002 incheiat intre Societatea Comerciala de Distributie si Furnizare a Energiei Electrice „Electrica,, SA si Societatea Comerciala Filiala de distributie si Furnizare a Energiei Electrice „Electrica Muntenia Nord,, SA, incheiere de indreptare eroare materiala civila emisa de Tribunalul Comercial Cluj la data de 26.11.2020, Certificat de Inregistrare mentiuni nr. 128194/15.12.2020 emis de ORC Cluj, Certificat de Inregistrare a Societatii „DISTRIBUTIE ENERGIE ELECTRICA SA,, emis de ORC Cluj la data de 31.12.2020, Certificat de Inregistrare mentiuni nr. 802/07.02.2021 emis de ORC Cluj, Certificat de Inregistrare a SUCURSALEI DE DISTRIBUTIE A ENERGIEI ELECTRICE PLOIESTI, emis de ORC Prahova la data de 28.03.2002, Certificat de radiere a Societatii de Distributie a Energiei Electrice Muntenia Nord SA nr. 83302 din 31.12.2020).);		
B3	Intabulare, drept de CONCESIUNE, dobandit prin Lege, cota actuala 1/1, cota initiala 1/1 1) DISTRIBUTIE ENERGIE ELECTRICA ROMANIA SA , CIF:14476722, prin Sucursala de Distributie a Energiei Electrice Prahova <i>OBSERVATII: prin Sucursala de Distributie a Energiei Electrice Prahova</i>	A1
Act Normativ nr. 1342, din 27/12/2001 emis de GUVERNUL ROMANIEI ((Protocol 6045/12.04.2022));		
B4	Intabulare, drept de PROPRIETATE, dobandit prin Lege, cota actuala 1/1, cota initiala 1/1 1) DISTRIBUTIE ENERGIE ELECTRICA ROMANIA SA , CIF:14476722, prin Sucursala de Distributie a Energiei Electrice Prahova <i>OBSERVATII: prin Sucursala de Distributie a Energiei Electrice Prahova</i>	A1.1


C. Partea III. SARCINI .

Inscrieri privind dezmembramintele dreptului de proprietate, drepturi reale de garanție și sarcini	Referințe
NU SUNT	

Teren

Nr cadastral	Suprafața (mp)*	Observații / Referințe
	1	

* Suprafața este determinată în planul de proiecție Stereo 70.



Date referitoare la teren

Crt	Categorie folosință	Intra vilan	Suprafața (mp)	Tarla	Parcelă	Nr. topo	Observații / Referințe
1	curți constructii	DA	1	42	-	-	

Date referitoare la construcții

Crt	Număr	Destinație construcție	Supraf. (mp)	Situație juridică	Observații / Referințe
A1.1		construcții industriale și edilitare	1	Cu acte	Nr. niveluri:1; S. construita la sol:1 mp;

Lungime Segmente

1) Valorile lungimilor segmentelor sunt obținute din proiecție în plan.

Punct început	X / Y	Punct sfârșit	X / Y	Lungime segment (** (m)
1	548.871,595 404.209,497	2	548.870,595 404.209,516	1.0
2	548.870,595 404.209,516	3	548.870,59 404.209,248	0.268
3	548.870,59 404.209,248	4	548.870,576 404.208,517	0.731

Punct început	X / Y	Punct sfârșit	X / Y	Lungime segment (** (m)
4	548.870,576 404.208,517	5	548.871,575 404.208,497	0.999
5	548.871,575 404.208,497	6	548.871,591 404.209,273	0.776
6	548.871,591 404.209,273	1	548.871,595 404.209,497	0.224

** Lungimile segmentelor sunt determinate în planul de proiecție Stereo 70 și sunt rotunjite la 1 milimetru.

*** Distanța dintre puncte este formată din segmente cumulate ce sunt mai mici decât valoarea 1 milimetru.



DATE DESPRE IMOBILUL NR. 2706

Oficiul de Cadastru și Publicitate Imobiliară PRAHOVA
Biroul de Cadastru și Publicitate Imobiliară Câmpina

A. Partea I. Descrierea imobilului

TEREN Intravilan

Adresa: Loc. Provita De Sus, Jud. Prahova

Nr. Crt	Nr cadastral Nr. topografic	Suprafața* (mp)	Observații / Referințe
A1		1	Sector cadastral:17 Teren neimprijmit;

Construcții

Crt	Nr cadastral Nr. topografic	Adresa	Observații / Referințe
A1.1		Loc. Provita De Sus, Jud. Prahova	Nr. niveluri:1; S. construita la sol:1 mp;

B. Partea II. Proprietari și acte

Inscrieri privitoare la dreptul de proprietate și alte drepturi reale		Referințe
/		
Act Normativ nr. 123, din 10/07/2012 emis de PARLAMENTUL ROMANIEI;		
B1	Intabulare, drept de PROPRIETATE, dobandit prin Lege, cota actuala 1/1, cota initiala 1/1 1) STATUL ROMAN , CIF:99999999999999 <i>OBSERVATII: Domeniu public</i>	A1
Act Normativ nr. 980, din 16/12/2015 emis de GUVERNUL ROMANIEI;		
B2	Intabulare, drept de ADMINISTRARE, dobandit prin Lege, cota actuala 1/1, cota initiala 1/1 1) MINISTERUL ECONOMIEI, ENERGIEI SI MEDIULUI DE AFACERI , CIF:99999999999999	A1
Act Administrativ nr. 9, din 07/10/2005 emis de Ministerul Economiei si Comertului ((act aditional nr. 1/10.06.2008 emis de MINISTERUL ECONOMIEI SI FINANTELOR, act aditional nr. 2/18.06.2015 emis de MINISTERUL ENERGIEI, INTEPRINDERILOR MICI SI MIJLOCII SI MEDIULUI DE AFACERI, act aditional nr. 3/10.02.2016 emis de MINISTERUL ENERGIEI, act aditional nr. 4/02.03.2017 emis de MINISTERUL ENERGIEI, act aditional nr. 5/2020, act aditional nr. 6/30.10.2020, Certificat de Inregistrare a Societatii ,, DISTRIBUTIE ENERGIE ELECTRICA ,, SA emis de ORC Cluj la data de 27.02.2002, H.G.R. nr. 1342/2001 privind reorganizarea Societatii Comerciale de Distributie si Furnizare a Energiei Electrice ,,Electrica,, SA, Protocol 6045/12.04.2002 incheiat intre Societatea Comerciala de Distributie si Furnizare a Energiei Electrice ,,Electrica,, SA si Societatea Comerciala Filiala de distributie si Furnizare a Energiei Electrice ,,Electrica Muntenia Nord,, SA, incheiere de indreptare eroare materiala civila emisa de Tribunalul Comercial Cluj la data de 26.11.2020, Certificat de Inregistrare mentiuni nr. 128194/15.12.2020 emis de ORC Cluj, Certificat de Inregistrare a Societatii ,,DISTRIBUTIE ENERGIE ELECTRICA SA,, emis de ORC Cluj la data de 31.12.2020, Certificat de Inregistrare mentiuni nr. 802/07.02.2021 emis de ORC Cluj, Certificat de Inregistrare a SUCURSALEI DE DISTRIBUTIE A ENERGIEI ELECTRICE PLOIESTI, emis de ORC Prahova la data de 28.03.2002, Certificat de radiere a Societatii de Distributie a Energiei Electrice Muntenia Nord SA nr. 83302 din 31.12.2020).);		
B3	Intabulare, drept de CONCESIUNE, dobandit prin Lege, cota actuala 1/1, cota initiala 1/1 1) DISTRIBUTIE ENERGIE ELECTRICA ROMANIA SA , CIF:14476722, prin Sucursala de Distributie a Energiei Electrice Prahova <i>OBSERVATII: prin Sucursala de Distributie a Energiei Electrice Prahova</i>	A1
Act Normativ nr. 1342, din 27/12/2001 emis de GUVERNUL ROMANIEI ((Protocol 6045/12.04.2022));		
B4	Intabulare, drept de PROPRIETATE, dobandit prin Lege, cota actuala 1/1, cota initiala 1/1 1) DISTRIBUTIE ENERGIE ELECTRICA ROMANIA SA , CIF:14476722, prin Sucursala de Distributie a Energiei Electrice Prahova <i>OBSERVATII: prin Sucursala de Distributie a Energiei Electrice Prahova</i>	A1.1


C. Partea III. SARCINI .

Inscrieri privind dezmembramintele dreptului de proprietate, drepturi reale de garanție și sarcini	Referințe
NU SUNT	

Teren

Nr cadastral	Suprafața (mp)*	Observații / Referințe
	1	

* Suprafața este determinată în planul de proiecție Stereo 70.



Date referitoare la teren

Crt	Categorie folosință	Intra vilan	Suprafața (mp)	Tarla	Parcelă	Nr. topo	Observații / Referințe
1	curți constructii	DA	1	26	-	-	

Date referitoare la construcții

Crt	Număr	Destinație construcție	Supraf. (mp)	Situație juridică	Observații / Referințe
A1.1		construcții industriale și edilitare	1	Cu acte	Nr. niveluri:1; S. construita la sol:1 mp;

Lungime Segmente

1) Valorile lungimilor segmentelor sunt obținute din proiecție în plan.

Punct început	X / Y	Punct sfârșit	X / Y	Lungime segment (** (m))
1	550.731,741 403.746,631	2	550.730,742 403.746,681	1.0
2	550.730,742 403.746,681	3	550.730,692 403.745,682	1.0
3	550.730,692 403.745,682	4	550.731,691 403.745,632	1.0

Punct început	X / Y	Punct sfârşit	X / Y	Lungime segment (** (m)
4	550.731,691 403.745,632	1	550.731,741 403.746,631	1.0

** Lungimile segmentelor sunt determinate în planul de proiecţie Stereo 70 şi sunt rotunjite la 1 milimetru.

*** Distanţa dintre puncte este formată din segmente cumulate ce sunt mai mici decât valoarea 1 milimetru.



DATE DESPRE IMOBILUL NR. 2707

Oficiul de Cadastru și Publicitate Imobiliară PRAHOVA
Biroul de Cadastru și Publicitate Imobiliară Câmpina

A. Partea I. Descrierea imobilului

TEREN Intravilan

Adresa: Loc. Izvoru, Jud. Prahova

Nr. Crt	Nr cadastral Nr. topografic	Suprafața* (mp)	Observații / Referințe
A1		1	Sector cadastral:4 Teren neimprejmuit;

Construcții

Crt	Nr cadastral Nr. topografic	Adresa	Observații / Referințe
A1.1		Loc. Izvoru, Jud. Prahova	Nr. niveluri:1; S. construita la sol:1 mp;

B. Partea II. Proprietari și acte

Inscrieri privitoare la dreptul de proprietate și alte drepturi reale		Referințe
/		
Act Normativ nr. 123, din 10/07/2012 emis de PARLAMENTUL ROMANIEI;		
B1	Intabulare, drept de PROPRIETATE, dobandit prin Lege, cota actuala 1/1, cota initiala 1/1 1) STATUL ROMAN , CIF:99999999999999 <i>OBSERVATII: Domeniu public</i>	A1
Act Normativ nr. 980, din 16/12/2015 emis de GUVERNUL ROMANIEI;		
B2	Intabulare, drept de ADMINISTRARE, dobandit prin Lege, cota actuala 1/1, cota initiala 1/1 1) MINISTERUL ECONOMIEI, ENERGIEI SI MEDIULUI DE AFACERI , CIF:99999999999999	A1
Act Administrativ nr. 9, din 07/10/2005 emis de Ministerul Economiei si Comertului ((act aditional nr. 1/10.06.2008 emis de MINISTERUL ECONOMIEI SI FINANTELOR, act aditional nr. 2/18.06.2015 emis de MINISTERUL ENERGIEI, INTEPRINDERILOR MICI SI MIJLOCII SI MEDIULUI DE AFACERI, act aditional nr. 3/10.02.2016 emis de MINISTERUL ENERGIEI, act aditional nr. 4/02.03.2017 emis de MINISTERUL ENERGIEI, act aditional nr. 5/2020, act aditional nr. 6/30.10.2020, Certificat de Inregistrare a Societatii „ DISTRIBUTIE ENERGIE ELECTRICA „ SA emis de ORC Cluj la data de 27.02.2002, H.G.R. nr. 1342/2001 privind reorganizarea Societatii Comerciale de Distributie si Furnizare a Energiei Electrice „Electrica,, SA, Protocol 6045/12.04.2002 incheiat intre Societatea Comerciala de Distributie si Furnizare a Energiei Electrice „Electrica,, SA si Societatea Comerciala Filiala de distributie si Furnizare a Energiei Electrice „Electrica Muntenia Nord,, SA, incheiere de indreptare eroare materiala civila emisa de Tribunalul Comercial Cluj la data de 26.11.2020, Certificat de Inregistrare mentiuni nr. 128194/15.12.2020 emis de ORC Cluj, Certificat de Inregistrare a Societatii „DISTRIBUTIE ENERGIE ELECTRICA SA,, emis de ORC Cluj la data de 31.12.2020, Certificat de Inregistrare mentiuni nr. 802/07.02.2021 emis de ORC Cluj, Certificat de Inregistrare a SUCURSALEI DE DISTRIBUTIE A ENERGIEI ELECTRICE PLOIESTI, emis de ORC Prahova la data de 28.03.2002, Certificat de radiere a Societatii de Distributie a Energiei Electrice Muntenia Nord SA nr. 83302 din 31.12.2020).);		
B3	Intabulare, drept de CONCESIUNE, dobandit prin Lege, cota actuala 1/1, cota initiala 1/1 1) DISTRIBUTIE ENERGIE ELECTRICA ROMANIA SA , CIF:14476722, prin Sucursala de Distributie a Energiei Electrice Prahova <i>OBSERVATII: prin Sucursala de Distributie a Energiei Electrice Prahova</i>	A1
Act Normativ nr. 1342, din 27/12/2001 emis de GUVERNUL ROMANIEI ((Protocol 6045/12.04.2022));		
B4	Intabulare, drept de PROPRIETATE, dobandit prin Lege, cota actuala 1/1, cota initiala 1/1 1) DISTRIBUTIE ENERGIE ELECTRICA ROMANIA SA , CIF:14476722, prin Sucursala de Distributie a Energiei Electrice Prahova <i>OBSERVATII: prin Sucursala de Distributie a Energiei Electrice Prahova</i>	A1.1

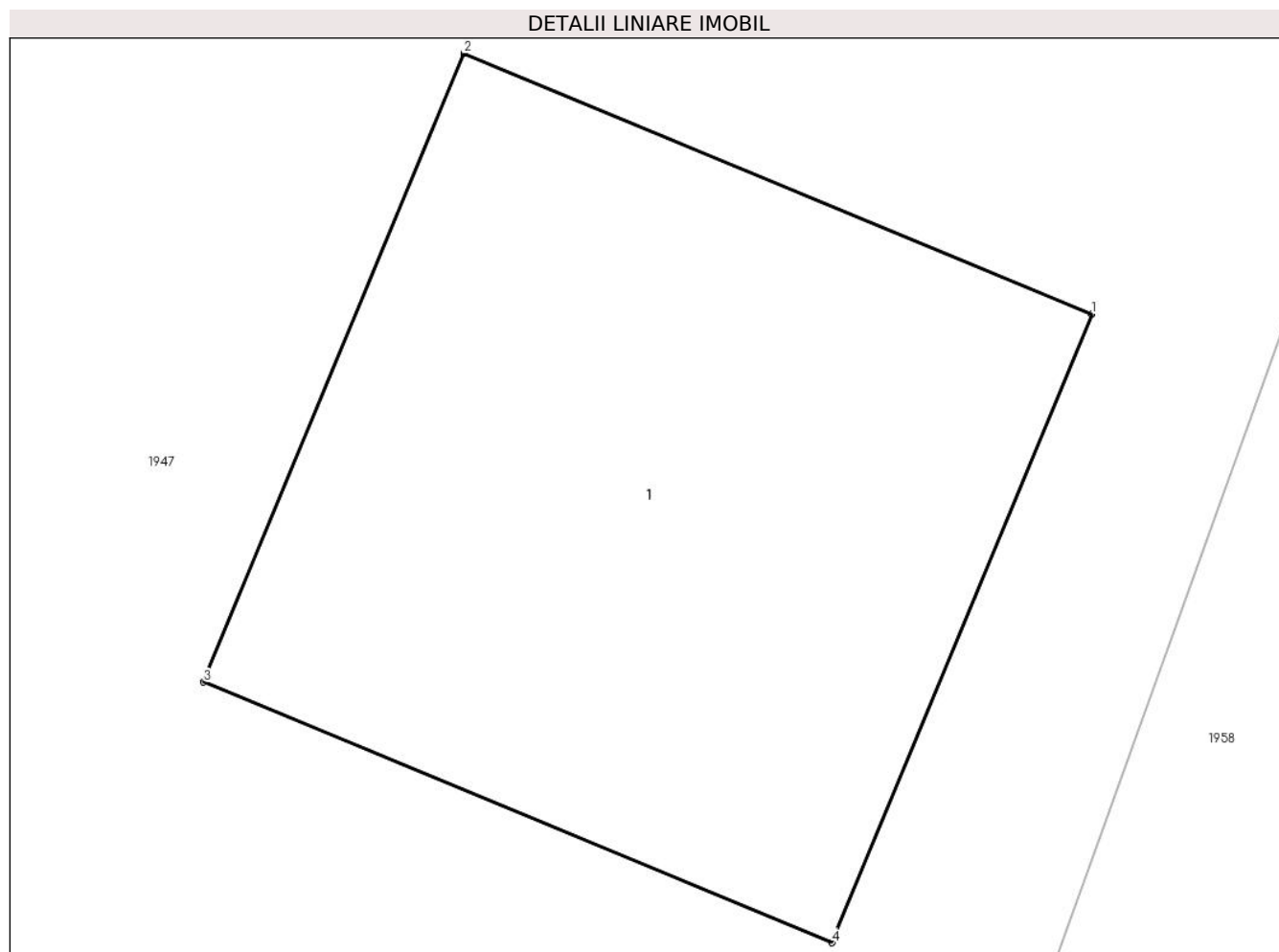
C. Partea III. SARCINI .

Inscrieri privind dezmembramintele dreptului de proprietate, drepturi reale de garanție și sarcini	Referințe
NU SUNT	

Teren

Nr cadastral	Suprafața (mp)*	Observații / Referințe
	1	

* Suprafața este determinată în planul de proiecție Stereo 70.



Date referitoare la teren

Crt	Categorie folosință	Intra vilan	Suprafața (mp)	Tarla	Parcelă	Nr. topo	Observații / Referințe
1	curți constructii	DA	1	1	-	-	

Date referitoare la construcții

Crt	Număr	Destinație construcție	Supraf. (mp)	Situație juridică	Observații / Referințe
A1.1		construcții industriale și edilitare	1	Cu acte	Nr. niveluri:1; S. construita la sol:1 mp;

Lungime Segmente

1) Valorile lungimilor segmentelor sunt obținute din proiecție în plan.

Punct început	X / Y	Punct sfârșit	X / Y	Lungime segment (** (m)
1	549.878,983 406.640,797	2	549.878,06 406.641,18	0.999
2	549.878,06 406.641,18	3	549.877,677 406.640,256	1.0
3	549.877,677 406.640,256	4	549.878,601 406.639,873	1.0

Punct început	X / Y	Punct sfârşit	X / Y	Lungime segment (** (m)
4	549.878,601 406.639,873	1	549.878,983 406.640,797	1.0

** Lungimile segmentelor sunt determinate în planul de proiecţie Stereo 70 şi sunt rotunjite la 1 milimetru.

*** Distanţa dintre puncte este formată din segmente cumulate ce sunt mai mici decât valoarea 1 milimetru.

**DATE DESPRE IMOBILUL NR. 2708**

Oficiul de Cadastru și Publicitate Imobiliară PRAHOVA
Biroul de Cadastru și Publicitate Imobiliară Câmpina

A. Partea I. Descrierea imobilului

TEREN Extravilan

Adresa: Jud. Prahova, T 2 ; F 126 ; F 126/1

Nr. Crt	Nr cadastral Nr. topografic	Suprafața* (mp)	Observații / Referințe
A1	21232	1.196	Sector cadastral:3 Teren imprejmuit;

B. Partea II. Proprietari și acte

Inscrieri privitoare la dreptul de proprietate și alte drepturi reale		Referințe
24891 / 21/09/2018		
Act Notarial nr. 4960, din 20/09/2018 emis de NP Pop Mihaela Cristina;		
B3	Intabulare, drept de PROPRIETATEcumparare ca bun propriu, dobandit prin Conventie, cota actuala 1/1, cota initiala 1/1 1) ROSU-MATEI ELENA	A1

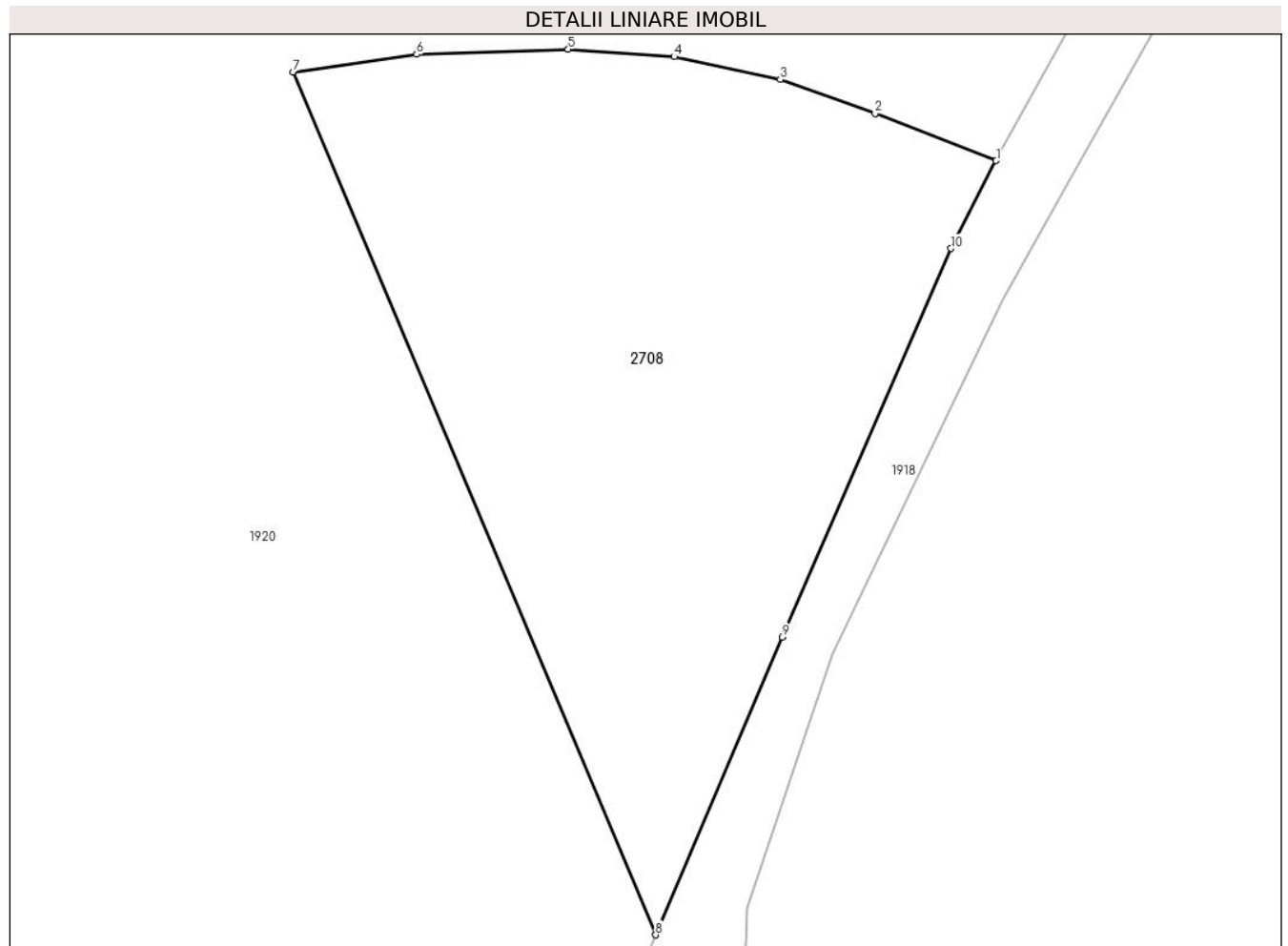
C. Partea III. SARCINI .

Inscrieri privind dezmembramintele dreptului de proprietate, drepturi reale de garanție și sarcini	Referințe
NU SUNT	

Teren

Nr cadastral	Suprafața (mp)*	Observații / Referințe
21232	1.196	

* Suprafața este determinată în planul de proiecție Stereo 70.



Date referitoare la teren

Crt	Categorie folosință	Intravilan	Suprafața (mp)	Tarla	Parcelă	Nr. topo	Observații / Referințe
1	faneata	NU	1.196	2	126, 126/1	-	

Lungime Segmente

1) Valorile lungimilor segmentelor sunt obținute din proiecție în plan.

Punct început	X / Y	Punct sfârșit	X / Y	Lungime segment (** (m)
1	549.204,152 407.011,489	2	549.196,647 407.014,405	8.052
2	549.196,647 407.014,405	3	549.190,766 407.016,513	6.247
3	549.190,766 407.016,513	4	549.184,198 407.017,927	6.718
4	549.184,198 407.017,927	5	549.177,625 407.018,391	6.589
5	549.177,625 407.018,391	6	549.168,236 407.018,071	9.394

Punct început	X / Y	Punct sfârșit	X / Y	Lungime segment (** (m)
6	549.168,236 407.018,071	7	549.160,565 407.016,964	7.75
7	549.160,565 407.016,964	8	549.183,054 406.963,572	57.935
8	549.183,054 406.963,572	9	549.190,879 406.981,998	20.019
9	549.190,879 406.981,998	10	549.201,364 407.006,052	26.24
10	549.201,364 407.006,052	1	549.204,152 407.011,489	6.11

** Lungimile segmentelor sunt determinate în planul de proiecție Stereo 70 și sunt rotunjite la 1 milimetru.

*** Distanța dintre puncte este formată din segmente cumulate ce sunt mai mici decât valoarea 1 milimetru.



DATE DESPRE IMOBILUL NR. 2709

Oficiul de Cadastru și Publicitate Imobiliară PRAHOVA
Biroul de Cadastru și Publicitate Imobiliară Câmpina

A. Partea I. Descrierea imobilului

TEREN Extravilan

Adresa: Jud. Prahova

Nr. Crt	Nr cadastral Nr. topografic	Suprafața* (mp)	Observații / Referințe
A1		1	Sector cadastral:4 Teren neimprejmuit;

Construcții

Crt	Nr cadastral Nr. topografic	Adresa	Observații / Referințe
A1.1		Jud. Prahova	Nr. niveluri:1; S. construita la sol:1 mp;

B. Partea II. Proprietari și acte

Inscrieri privitoare la dreptul de proprietate și alte drepturi reale		Referințe
/		
Act Normativ nr. 123, din 10/07/2012 emis de PARLAMENTUL ROMANIEI;		
B1	Intabulare, drept de PROPRIETATE, dobandit prin Lege, cota actuala 1/1, cota initiala 1/1 1) STATUL ROMAN , CIF:99999999999999 <i>OBSERVATII: Domeniu public</i>	A1
Act Normativ nr. 980, din 16/12/2015 emis de GUVERNUL ROMANIEI;		
B2	Intabulare, drept de ADMINISTRARE, dobandit prin Lege, cota actuala 1/1, cota initiala 1/1 1) MINISTERUL ECONOMIEI, ENERGIEI SI MEDIULUI DE AFACERI , CIF:99999999999999	A1
Act Administrativ nr. 9, din 07/10/2005 emis de Ministerul Economiei si Comertului ((act aditional nr. 1/10.06.2008 emis de MINISTERUL ECONOMIEI SI FINANTELOR, act aditional nr. 2/18.06.2015 emis de MINISTERUL ENERGIEI, INTEPRINDERILOR MICI SI MIJLOCII SI MEDIULUI DE AFACERI, act aditional nr. 3/10.02.2016 emis de MINISTERUL ENERGIEI, act aditional nr. 4/02.03.2017 emis de MINISTERUL ENERGIEI, act aditional nr. 5/2020, act aditional nr. 6/30.10.2020, Certificat de Inregistrare a Societatii „ DISTRIBUTIE ENERGIE ELECTRICA „ SA emis de ORC Cluj la data de 27.02.2002, H.G.R. nr. 1342/2001 privind reorganizarea Societatii Comerciale de Distributie si Furnizare a Energiei Electrice „Electrica,, SA, Protocol 6045/12.04.2002 incheiat intre Societatea Comerciala de Distributie si Furnizare a Energiei Electrice „Electrica,, SA si Societatea Comerciala Filiala de distributie si Furnizare a Energiei Electrice „Electrica Muntenia Nord,, SA, incheiere de indreptare eroare materiala civila emisa de Tribunalul Comercial Cluj la data de 26.11.2020, Certificat de Inregistrare mentiuni nr. 128194/15.12.2020 emis de ORC Cluj, Certificat de Inregistrare a Societatii „DISTRIBUTIE ENERGIE ELECTRICA SA,, emis de ORC Cluj la data de 31.12.2020, Certificat de Inregistrare mentiuni nr. 802/07.02.2021 emis de ORC Cluj, Certificat de Inregistrare a SUCURSALEI DE DISTRIBUTIE A ENERGIEI ELECTRICE PLOIESTI, emis de ORC Prahova la data de 28.03.2002, Certificat de radiere a Societatii de Distributie a Energiei Electrice Muntenia Nord SA nr. 83302 din 31.12.2020).);		
B3	Intabulare, drept de CONCESIUNE, dobandit prin Lege, cota actuala 1/1, cota initiala 1/1 1) DISTRIBUTIE ENERGIE ELECTRICA ROMANIA SA , CIF:14476722, prin Sucursala de Distributie a Energiei Electrice Prahova <i>OBSERVATII: prin Sucursala de Distributie a Energiei Electrice Prahova</i>	A1
Act Normativ nr. 1342, din 27/12/2001 emis de GUVERNUL ROMANIEI ((Protocol 6045/12.04.2022));		
B4	Intabulare, drept de PROPRIETATE, dobandit prin Lege, cota actuala 1/1, cota initiala 1/1 1) DISTRIBUTIE ENERGIE ELECTRICA ROMANIA SA , CIF:14476722, prin Sucursala de Distributie a Energiei Electrice Prahova <i>OBSERVATII: prin Sucursala de Distributie a Energiei Electrice Prahova</i>	A1.1

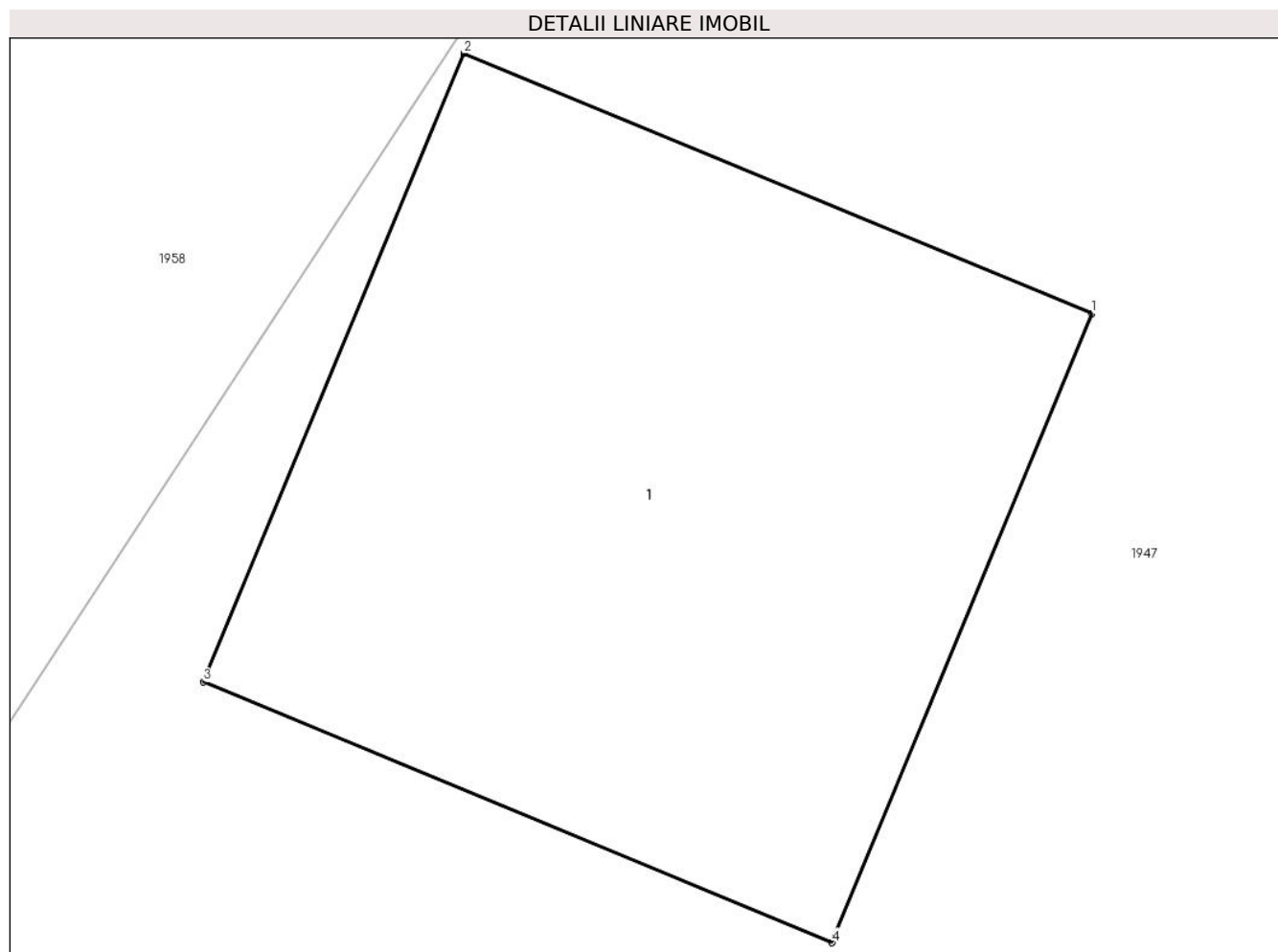
C. Partea III. SARCINI .

Inscrieri privind dezmembramintele dreptului de proprietate, drepturi reale de garanție și sarcini	Referințe
NU SUNT	

Teren

Nr cadastral	Suprafața (mp)*	Observații / Referințe
	1	

* Suprafața este determinată în planul de proiecție Stereo 70.



Date referitoare la teren

Crt	Categorie folosință	Intra vilan	Suprafața (mp)	Tarla	Parcelă	Nr. topo	Observații / Referințe
1	curți constructii	NU	1	1	-	-	

Date referitoare la construcții

Crt	Număr	Destinație construcție	Supraf. (mp)	Situație juridică	Observații / Referințe
A1.1		construcții industriale și edilitare	1	Cu acte	Nr. niveluri:1; S. construita la sol:1 mp;

Lungime Segmente

1) Valorile lungimilor segmentelor sunt obținute din proiecție în plan.

Punct început	X / Y	Punct sfârșit	X / Y	Lungime segment (** (m))
1	549.852,125 406.620,735	2	549.851,202 406.621,117	0.999
2	549.851,202 406.621,117	3	549.850,819 406.620,194	0.999
3	549.850,819 406.620,194	4	549.851,743 406.619,811	1.0

Punct început	X / Y	Punct sfârşit	X / Y	Lungime segment (** (m)
4	549.851,743 406.619,811	1	549.852,125 406.620,735	1.0

** Lungimile segmentelor sunt determinate în planul de proiecţie Stereo 70 şi sunt rotunjite la 1 milimetru.

*** Distanţa dintre puncte este formată din segmente cumulate ce sunt mai mici decât valoarea 1 milimetru.



DATE DESPRE IMOBILUL NR. 2712

Oficiul de Cadastru și Publicitate Imobiliară PRAHOVA
Biroul de Cadastru și Publicitate Imobiliară Câmpina

A. Partea I. Descrierea imobilului

TEREN Intravilan

Adresa: Loc. Provita De Sus, Jud. Prahova

Nr. Crt	Nr cadastral Nr. topografic	Suprafața* (mp)	Observații / Referințe
A1		1	Sector cadastral:17 Teren neimprijmit;

Construcții

Crt	Nr cadastral Nr. topografic	Adresa	Observații / Referințe
A1.1		Loc. Provita De Sus, Jud. Prahova	Nr. niveluri:1; S. construita la sol:1 mp;

B. Partea II. Proprietari și acte

Inscrieri privitoare la dreptul de proprietate și alte drepturi reale		Referințe
/		
Act Normativ nr. 123, din 10/07/2012 emis de PARLAMENTUL ROMANIEI;		
B1	Intabulare, drept de PROPRIETATE, dobandit prin Lege, cota actuala 1/1, cota initiala 1/1 1) STATUL ROMAN , CIF:9999999999999 <i>OBSERVATII: Domeniu public</i>	A1
Act Normativ nr. 980, din 16/12/2015 emis de GUVERNUL ROMANIEI;		
B2	Intabulare, drept de ADMINISTRARE, dobandit prin Lege, cota actuala 1/1, cota initiala 1/1 1) MINISTERUL ECONOMIEI, ENERGIEI SI MEDIULUI DE AFACERI , CIF:9999999999999	A1
Act Administrativ nr. 9, din 07/10/2005 emis de Ministerul Economiei si Comertului ((act aditional nr. 1/10.06.2008 emis de MINISTERUL ECONOMIEI SI FINANTELOR, act aditional nr. 2/18.06.2015 emis de MINISTERUL ENERGIEI, INTEPRINDERILOR MICI SI MIJLOCII SI MEDIULUI DE AFACERI, act aditional nr. 3/10.02.2016 emis de MINISTERUL ENERGIEI, act aditional nr. 4/02.03.2017 emis de MINISTERUL ENERGIEI, act aditional nr. 5/2020, act aditional nr. 6/30.10.2020, Certificat de Inregistrare a Societatii „ DISTRIBUTIE ENERGIE ELECTRICA „ SA emis de ORC Cluj la data de 27.02.2002, H.G.R. nr. 1342/2001 privind reorganizarea Societatii Comerciale de Distributie si Furnizare a Energiei Electrice „Electrica,, SA, Protocol 6045/12.04.2002 incheiat intre Societatea Comerciala de Distributie si Furnizare a Energiei Electrice „Electrica,, SA si Societatea Comerciala Filiala de distributie si Furnizare a Energiei Electrice „Electrica Muntenia Nord,, SA, incheiere de indreptare eroare materiala civila emisa de Tribunalul Comercial Cluj la data de 26.11.2020, Certificat de Inregistrare mentiuni nr. 128194/15.12.2020 emis de ORC Cluj, Certificat de Inregistrare a Societatii „DISTRIBUTIE ENERGIE ELECTRICA SA,, emis de ORC Cluj la data de 31.12.2020, Certificat de Inregistrare mentiuni nr. 802/07.02.2021 emis de ORC Cluj, Certificat de Inregistrare a SUCURSALEI DE DISTRIBUTIE A ENERGIEI ELECTRICE PLOIESTI, emis de ORC Prahova la data de 28.03.2002, Certificat de radiere a Societatii de Distributie a Energiei Electrice Muntenia Nord SA nr. 83302 din 31.12.2020).);		
B3	Intabulare, drept de CONCESIUNE, dobandit prin Lege, cota actuala 1/1, cota initiala 1/1 1) DISTRIBUTIE ENERGIE ELECTRICA ROMANIA SA , CIF:14476722, prin Sucursala de Distributie a Energiei Electrice Prahova <i>OBSERVATII: prin Sucursala de Distributie a Energiei Electrice Prahova</i>	A1
Act Normativ nr. 1342, din 27/12/2001 emis de GUVERNUL ROMANIEI ((Protocol 6045/12.04.2022));		
B4	Intabulare, drept de PROPRIETATE, dobandit prin Lege, cota actuala 1/1, cota initiala 1/1 1) DISTRIBUTIE ENERGIE ELECTRICA ROMANIA SA , CIF:14476722, prin Sucursala de Distributie a Energiei Electrice Prahova <i>OBSERVATII: prin Sucursala de Distributie a Energiei Electrice Prahova</i>	A1.1


C. Partea III. SARCINI .

Inscrieri privind dezmembramintele dreptului de proprietate, drepturi reale de garanție și sarcini	Referințe
NU SUNT	

Teren

Nr cadastral	Suprafața (mp)*	Observații / Referințe
	1	

* Suprafața este determinată în planul de proiecție Stereo 70.



Date referitoare la teren

Crt	Categorie folosință	Intra vilan	Suprafața (mp)	Tarla	Parcelă	Nr. topo	Observații / Referințe
1	curți constructii	DA	1	25	-	-	

Date referitoare la construcții

Crt	Număr	Destinație construcție	Supraf. (mp)	Situație juridică	Observații / Referințe
A1.1		construcții industriale și edilitare	1	Cu acte	Nr. niveluri:1; S. construita la sol:1 mp;

Lungime Segmente

1) Valorile lungimilor segmentelor sunt obținute din proiecție în plan.

Punct început	X / Y	Punct sfârșit	X / Y	Lungime segment (** (m))
1	550.908,601 403.381,287	2	550.907,602 403.381,337	1.0
2	550.907,602 403.381,337	3	550.907,552 403.380,338	1.0
3	550.907,552 403.380,338	4	550.908,551 403.380,288	1.0

Punct început	X / Y	Punct sfârşit	X / Y	Lungime segment (** (m)
4	550.908,551 403.380,288	1	550.908,601 403.381,287	1.0

** Lungimile segmentelor sunt determinate în planul de proiecţie Stereo 70 şi sunt rotunjite la 1 milimetru.

*** Distanţa dintre puncte este formată din segmente cumulate ce sunt mai mici decât valoarea 1 milimetru.



DATE DESPRE IMOBILUL NR. 2714

Oficiul de Cadastru și Publicitate Imobiliară PRAHOVA
Biroul de Cadastru și Publicitate Imobiliară Câmpina

A. Partea I. Descrierea imobilului

TEREN Intravilan

Adresa: Loc. Plaiu, Jud. Prahova

Nr. Crt	Nr cadastral Nr. topografic	Suprafața* (mp)	Observații / Referințe
A1		1	Sector cadastral:11 Teren neimpregmuit;

Construcții

Crt	Nr cadastral Nr. topografic	Adresa	Observații / Referințe
A1.1		Loc. Plaiu, Jud. Prahova	Nr. niveluri:1; S. construita la sol:1 mp;

B. Partea II. Proprietari și acte

Inscrieri privitoare la dreptul de proprietate și alte drepturi reale		Referințe
/		
Act Normativ nr. 123, din 10/07/2012 emis de PARLAMENTUL ROMANIEI;		
B1	Intabulare, drept de PROPRIETATE, dobandit prin Lege, cota actuala 1/1, cota initiala 1/1 1) STATUL ROMAN , CIF:99999999999999 <i>OBSERVATII: Domeniu public</i>	A1
Act Normativ nr. 980, din 16/12/2015 emis de GUVERNUL ROMANIEI;		
B2	Intabulare, drept de ADMINISTRARE, dobandit prin Lege, cota actuala 1/1, cota initiala 1/1 1) MINISTERUL ECONOMIEI, ENERGIEI SI MEDIULUI DE AFACERI , CIF:99999999999999	A1
Act Administrativ nr. 9, din 07/10/2005 emis de Ministerul Economiei si Comertului ((act aditional nr. 1/10.06.2008 emis de MINISTERUL ECONOMIEI SI FINANTELOR, act aditional nr. 2/18.06.2015 emis de MINISTERUL ENERGIEI, INTEPRINDERILOR MICI SI MIJLOCII SI MEDIULUI DE AFACERI, act aditional nr. 3/10.02.2016 emis de MINISTERUL ENERGIEI, act aditional nr. 4/02.03.2017 emis de MINISTERUL ENERGIEI, act aditional nr. 5/2020, act aditional nr. 6/30.10.2020, Certificat de Inregistrare a Societatii „ DISTRIBUTIE ENERGIE ELECTRICA „ SA emis de ORC Cluj la data de 27.02.2002, H.G.R. nr. 1342/2001 privind reorganizarea Societatii Comerciale de Distributie si Furnizare a Energiei Electrice „Electrica,, SA, Protocol 6045/12.04.2002 incheiat intre Societatea Comerciala de Distributie si Furnizare a Energiei Electrice „Electrica,, SA si Societatea Comerciala Filiala de distributie si Furnizare a Energiei Electrice „Electrica Muntenia Nord,, SA, incheiere de indreptare eroare materiala civila emisa de Tribunalul Comercial Cluj la data de 26.11.2020, Certificat de Inregistrare mentiuni nr. 128194/15.12.2020 emis de ORC Cluj, Certificat de Inregistrare a Societatii „DISTRIBUTIE ENERGIE ELECTRICA SA,, emis de ORC Cluj la data de 31.12.2020, Certificat de Inregistrare mentiuni nr. 802/07.02.2021 emis de ORC Cluj, Certificat de Inregistrare a SUCURSALEI DE DISTRIBUTIE A ENERGIEI ELECTRICE PLOIESTI, emis de ORC Prahova la data de 28.03.2002, Certificat de radiere a Societatii de Distributie a Energiei Electrice Muntenia Nord SA nr. 83302 din 31.12.2020).);		
B3	Intabulare, drept de CONCESIUNE, dobandit prin Lege, cota actuala 1/1, cota initiala 1/1 1) DISTRIBUTIE ENERGIE ELECTRICA ROMANIA SA , CIF:14476722, prin Sucursala de Distributie a Energiei Electrice Prahova <i>OBSERVATII: prin Sucursala de Distributie a Energiei Electrice Prahova</i>	A1
Act Normativ nr. 1342, din 27/12/2001 emis de GUVERNUL ROMANIEI ((Protocol 6045/12.04.2022));		
B4	Intabulare, drept de PROPRIETATE, dobandit prin Lege, cota actuala 1/1, cota initiala 1/1 1) DISTRIBUTIE ENERGIE ELECTRICA ROMANIA SA , CIF:14476722, prin Sucursala de Distributie a Energiei Electrice Prahova <i>OBSERVATII: prin Sucursala de Distributie a Energiei Electrice Prahova</i>	A1.1

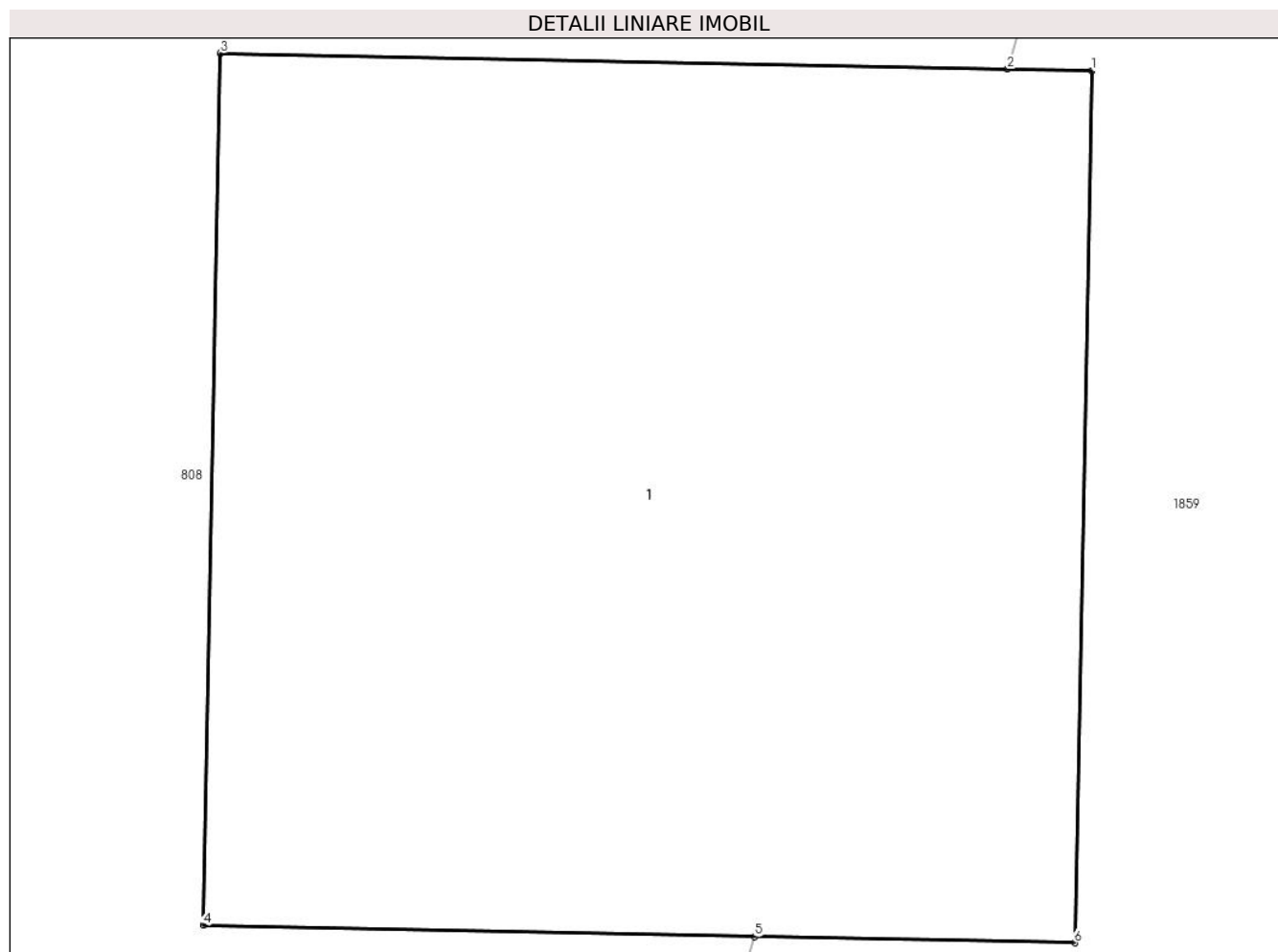
C. Partea III. SARCINI .

Inscrieri privind dezmembramintele dreptului de proprietate, drepturi reale de garanție și sarcini	Referințe
NU SUNT	

Teren

Nr cadastral	Suprafața (mp)*	Observații / Referințe
	1	

* Suprafața este determinată în planul de proiecție Stereo 70.



Date referitoare la teren

Crt	Categorie folosință	Intravilan	Suprafața (mp)	Tarla	Parcelă	Nr. topo	Observații / Referințe
1	curți constructii	DA	1	44	-	-	

Date referitoare la construcții

Crt	Număr	Destinație construcție	Supraf. (mp)	Situație juridică	Observații / Referințe
A1.1		construcții industriale și edilitare	1	Cu acte	Nr. niveluri:1; S. construita la sol:1 mp;

Lungime Segmente

1) Valorile lungimilor segmentelor sunt obținute din proiecție în plan.

Punct început	X / Y	Punct sfârșit	X / Y	Lungime segment (** (m))
1	549.184,78 404.256,71	2	549.184,683 404.256,712	0.097
2	549.184,683 404.256,712	3	549.183,78 404.256,73	0.903
3	549.183,78 404.256,73	4	549.183,76 404.255,73	1.0

Punct început	X / Y	Punct sfârşit	X / Y	Lungime segment (** (m)
4	549.183,76 404.255,73	5	549.184,393 404.255,717	0.633
5	549.184,393 404.255,717	6	549.184,76 404.255,71	0.367
6	549.184,76 404.255,71	1	549.184,78 404.256,71	1.0

** Lungimile segmentelor sunt determinate în planul de proiecţie Stereo 70 şi sunt rotunjite la 1 milimetru.

*** Distanţa dintre puncte este formată din segmente cumulate ce sunt mai mici decât valoarea 1 milimetru.

**DATE DESPRE IMOBILUL NR. 2715**

Oficiul de Cadastru și Publicitate Imobiliară PRAHOVA
Biroul de Cadastru și Publicitate Imobiliară Câmpina

A. Partea I. Descrierea imobilului

TEREN Necunoscut

Adresa: Loc. Provita De Sus, Jud. Prahova

Nr. Crt	Nr cadastral Nr. topografic	Suprafața* (mp)	Observații / Referințe
A1		400	Sector cadastral:24 Teren neimprejmuit;

B. Partea II. Proprietari și acte

Inscrieri privitoare la dreptul de proprietate și alte drepturi reale		Referințe
/		
Act Administrativ nr. 51957, din 15/12/1995 emis de CJSDPAT PRAHOVA;		
B1	Intabulare, drept de PROPRIETATE, dobandit prin Reconstituire, cota actuala 1/1, cota initiala 1/1 1) ANGHELOIU NICOLAE	A1

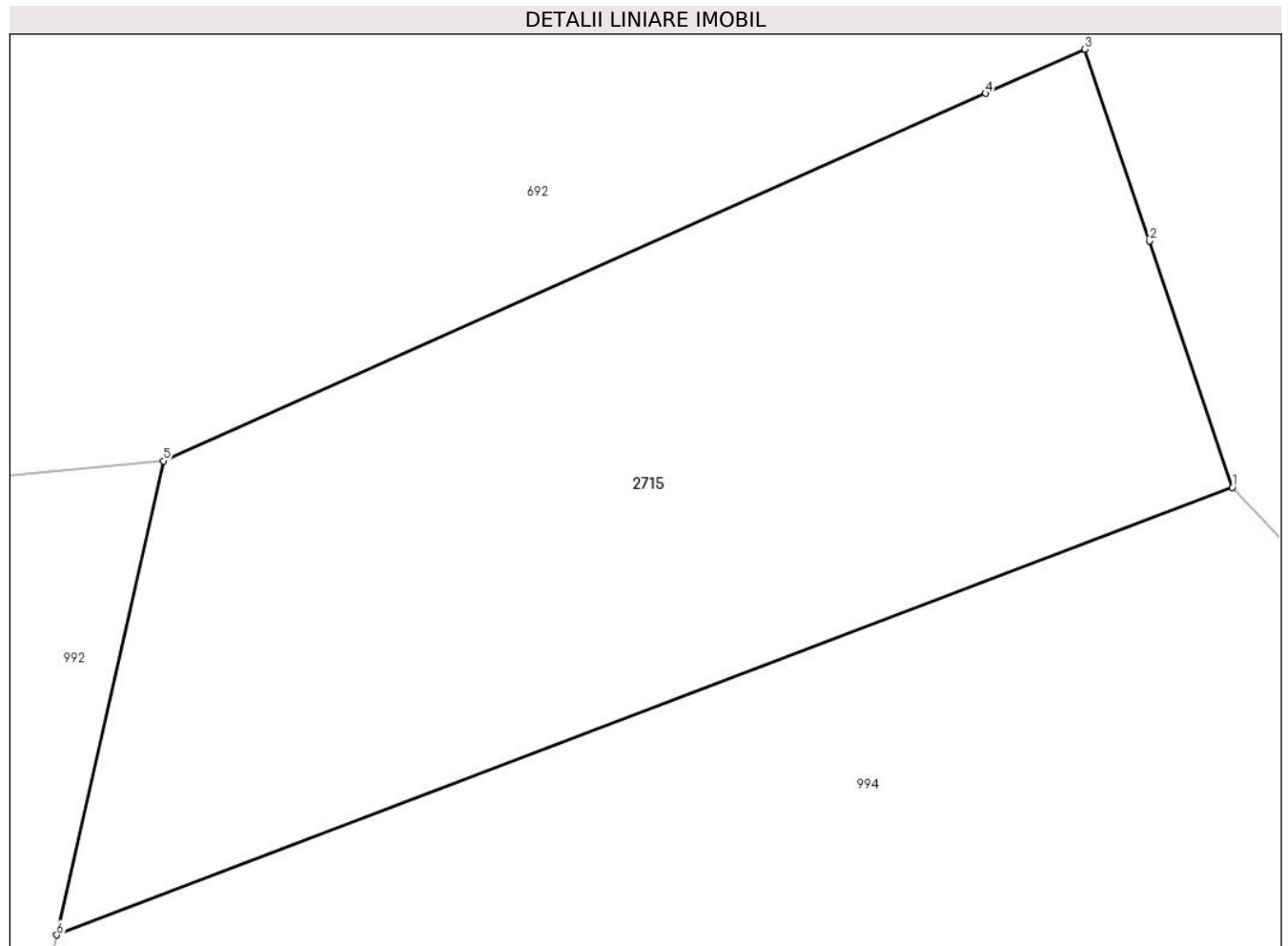
C. Partea III. SARCINI .

Inscrieri privind dezmembramintele dreptului de proprietate, drepturi reale de garanție și sarcini	Referințe
NU SUNT	

Teren

Nr cadastral	Suprafața (mp)*	Observații / Referințe
	400	

* Suprafața este determinată în planul de proiecție Stereo 70.



Date referitoare la teren

Crt	Categorie folosință	Intravilan	Suprafața (mp)	Tarla	Parcelă	Nr. topo	Observații / Referințe
1	padure	NU	386	13	1199 /3	-	
2	padure	DA	14	13	-	-	

Lungime Segmente

1) Valorile lungimilor segmentelor sunt obținute din proiecție în plan.

Punct început	X / Y	Punct sfârșit	X / Y	Lungime segment (** (m))
1	550.620,323 402.817,893	2	550.617,944 402.824,942	7.44
2	550.617,944 402.824,942	3	550.616,089 402.830,44	5.803
3	550.616,089 402.830,44	4	550.613,252 402.829,174	3.107
4	550.613,252 402.829,174	5	550.589,665 402.818,65	25.828

Punct început	X / Y	Punct sfârșit	X / Y	Lungime segment (** (m)
5	550.589,665 402.818,65	6	550.586,61 402.805,071	13.918
6	550.586,61 402.805,071	1	550.620,323 402.817,893	36.069

** Lungimile segmentelor sunt determinate în planul de proiecție Stereo 70 și sunt rotunjite la 1 milimetru.

*** Distanța dintre puncte este formată din segmente cumulate ce sunt mai mici decât valoarea 1 milimetru.

**DATE DESPRE IMOBILUL NR. 2716**

Oficiul de Cadastru și Publicitate Imobiliară PRAHOVA
Biroul de Cadastru și Publicitate Imobiliară Câmpina

A. Partea I. Descrierea imobilului

TEREN Extravilan

Adresa: Jud. Prahova

Nr. Crt	Nr cadastral Nr. topografic	Suprafața* (mp)	Observații / Referințe
A1		1	Sector cadastral:4 Teren neimprejmuit;

Construcții

Crt	Nr cadastral Nr. topografic	Adresa	Observații / Referințe
A1.1		Jud. Prahova	Nr. niveluri:1; S. construita la sol:1 mp;

B. Partea II. Proprietari și acte

Inscrieri privitoare la dreptul de proprietate și alte drepturi reale		Referințe
/		
Act Normativ nr. 123, din 10/07/2012 emis de PARLAMENTUL ROMANIEI;		
B1	Intabulare, drept de PROPRIETATE, dobandit prin Lege, cota actuala 1/1, cota initiala 1/1 1) STATUL ROMAN , CIF:99999999999999 <i>OBSERVATII: Domeniu public</i>	A1
Act Normativ nr. 980, din 16/12/2015 emis de GUVERNUL ROMANIEI;		
B2	Intabulare, drept de ADMINISTRARE, dobandit prin Lege, cota actuala 1/1, cota initiala 1/1 1) MINISTERUL ECONOMIEI, ENERGIEI SI MEDIULUI DE AFACERI , CIF:99999999999999	A1
Act Administrativ nr. 9, din 07/10/2005 emis de Ministerul Economiei si Comertului ((act aditional nr. 1/10.06.2008 emis de MINISTERUL ECONOMIEI SI FINANTELOR, act aditional nr. 2/18.06.2015 emis de MINISTERUL ENERGIEI, INTEPRINDERILOR MICI SI MIJLOCII SI MEDIULUI DE AFACERI, act aditional nr. 3/10.02.2016 emis de MINISTERUL ENERGIEI, act aditional nr. 4/02.03.2017 emis de MINISTERUL ENERGIEI, act aditional nr. 5/2020, act aditional nr. 6/30.10.2020, Certificat de Inregistrare a Societatii „ DISTRIBUTIE ENERGIE ELECTRICA „ SA emis de ORC Cluj la data de 27.02.2002, H.G.R. nr. 1342/2001 privind reorganizarea Societatii Comerciale de Distributie si Furnizare a Energiei Electrice „Electrica,, SA, Protocol 6045/12.04.2002 incheiat intre Societatea Comerciala de Distributie si Furnizare a Energiei Electrice „Electrica,, SA si Societatea Comerciala Filiala de distributie si Furnizare a Energiei Electrice „Electrica Muntenia Nord,, SA, incheiere de indreptare eroare materiala civila emisa de Tribunalul Comercial Cluj la data de 26.11.2020, Certificat de Inregistrare mentiuni nr. 128194/15.12.2020 emis de ORC Cluj, Certificat de Inregistrare a Societatii „DISTRIBUTIE ENERGIE ELECTRICA SA,, emis de ORC Cluj la data de 31.12.2020, Certificat de Inregistrare mentiuni nr. 802/07.02.2021 emis de ORC Cluj, Certificat de Inregistrare a SUCURSALEI DE DISTRIBUTIE A ENERGIEI ELECTRICE PLOIESTI, emis de ORC Prahova la data de 28.03.2002, Certificat de radiere a Societatii de Distributie a Energiei Electrice Muntenia Nord SA nr. 83302 din 31.12.2020).);		
B3	Intabulare, drept de CONCESIUNE, dobandit prin Lege, cota actuala 1/1, cota initiala 1/1 1) DISTRIBUTIE ENERGIE ELECTRICA ROMANIA SA , CIF:14476722, prin Sucursala de Distributie a Energiei Electrice Prahova <i>OBSERVATII: prin Sucursala de Distributie a Energiei Electrice Prahova</i>	A1
Act Normativ nr. 1342, din 27/12/2001 emis de GUVERNUL ROMANIEI ((Protocol 6045/12.04.2022));		
B4	Intabulare, drept de PROPRIETATE, dobandit prin Lege, cota actuala 1/1, cota initiala 1/1 1) DISTRIBUTIE ENERGIE ELECTRICA ROMANIA SA , CIF:14476722, prin Sucursala de Distributie a Energiei Electrice Prahova <i>OBSERVATII: prin Sucursala de Distributie a Energiei Electrice Prahova</i>	A1.1

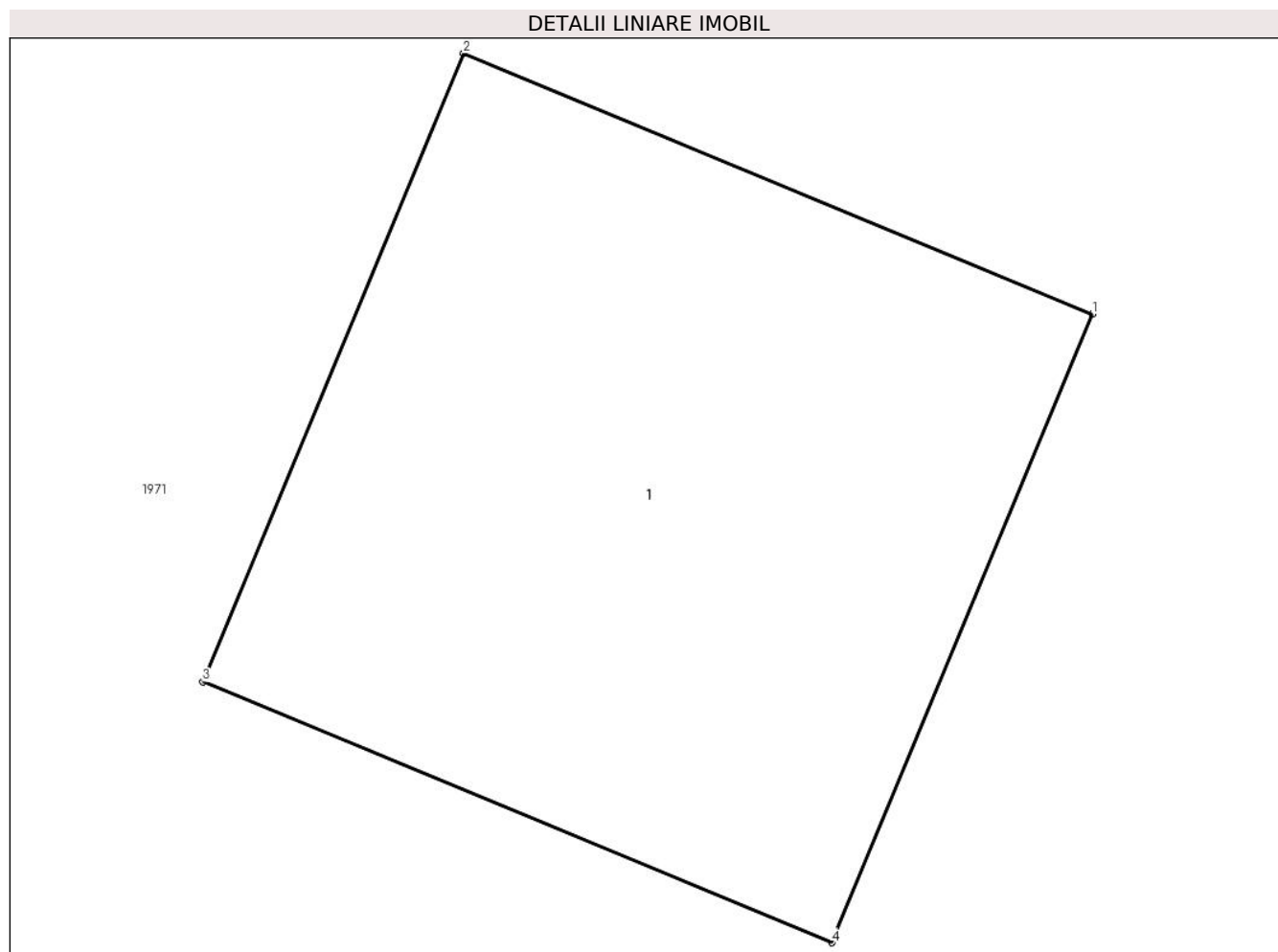
C. Partea III. SARCINI .

Inscrieri privind dezmembramintele dreptului de proprietate, drepturi reale de garanție și sarcini	Referințe
NU SUNT	

Teren

Nr cadastral	Suprafața (mp)*	Observații / Referințe
	1	

* Suprafața este determinată în planul de proiecție Stereo 70.



Date referitoare la teren

Crt	Categorie folosință	Intra vilan	Suprafața (mp)	Tarla	Parcelă	Nr. topo	Observații / Referințe
1	curți constructii	NU	1	1	-	-	

Date referitoare la construcții

Crt	Număr	Destinație construcție	Supraf. (mp)	Situație juridică	Observații / Referințe
A1.1		construcții industriale și edilitare	1	Cu acte	Nr. niveluri:1; S. construita la sol:1 mp;

Lungime Segmente

1) Valorile lungimilor segmentelor sunt obținute din proiecție în plan.

Punct început	X / Y	Punct sfârșit	X / Y	Lungime segment (** (m)
1	549.527,499 407.360,43	2	549.526,575 407.360,813	1.0
2	549.526,575 407.360,813	3	549.526,192 407.359,89	0.999
3	549.526,192 407.359,89	4	549.527,116 407.359,507	1.0

Punct început	X / Y	Punct sfârşit	X / Y	Lungime segment (** (m)
4	549.527,116 407.359,507	1	549.527,499 407.360,43	0.999

** Lungimile segmentelor sunt determinate în planul de proiecţie Stereo 70 şi sunt rotunjite la 1 milimetru.

*** Distanţa dintre puncte este formată din segmente cumulate ce sunt mai mici decât valoarea 1 milimetru.



DATE DESPRE IMOBILUL NR. 2717

Oficiul de Cadastru și Publicitate Imobiliară PRAHOVA
Biroul de Cadastru și Publicitate Imobiliară Câmpina

A. Partea I. Descrierea imobilului

TEREN Intravilan

Adresa: Loc. Izvoru, Jud. Prahova

Nr. Crt	Nr cadastral Nr. topografic	Suprafața* (mp)	Observații / Referințe
A1		1	Sector cadastral:4 Teren neimprejmuit;

Construcții

Crt	Nr cadastral Nr. topografic	Adresa	Observații / Referințe
A1.1		Loc. Izvoru, Jud. Prahova	Nr. niveluri:1; S. construita la sol:1 mp;

B. Partea II. Proprietari și acte

Inscrieri privitoare la dreptul de proprietate și alte drepturi reale		Referințe
/		
Act Normativ nr. 123, din 10/07/2012 emis de PARLAMENTUL ROMANIEI;		
B1	Intabulare, drept de PROPRIETATE, dobandit prin Lege, cota actuala 1/1, cota initiala 1/1 1) STATUL ROMAN , CIF:99999999999999 <i>OBSERVATII: Domeniu public</i>	A1
Act Normativ nr. 980, din 16/12/2015 emis de GUVERNUL ROMANIEI;		
B2	Intabulare, drept de ADMINISTRARE, dobandit prin Lege, cota actuala 1/1, cota initiala 1/1 1) MINISTERUL ECONOMIEI, ENERGIEI SI MEDIULUI DE AFACERI , CIF:99999999999999	A1
Act Administrativ nr. 9, din 07/10/2005 emis de Ministerul Economiei si Comertului ((act aditional nr. 1/10.06.2008 emis de MINISTERUL ECONOMIEI SI FINANTELOR, act aditional nr. 2/18.06.2015 emis de MINISTERUL ENERGIEI, INTEPRINDERILOR MICI SI MIJLOCII SI MEDIULUI DE AFACERI, act aditional nr. 3/10.02.2016 emis de MINISTERUL ENERGIEI, act aditional nr. 4/02.03.2017 emis de MINISTERUL ENERGIEI, act aditional nr. 5/2020, act aditional nr. 6/30.10.2020, Certificat de Inregistrare a Societatii „, DISTRIBUTIE ENERGIE ELECTRICA „, SA emis de ORC Cluj la data de 27.02.2002, H.G.R. nr. 1342/2001 privind reorganizarea Societatii Comerciale de Distributie si Furnizare a Energiei Electrice „,Electrica,, SA, Protocol 6045/12.04.2002 incheiat intre Societatea Comerciala de Distributie si Furnizare a Energiei Electrice „,Electrica,, SA si Societatea Comerciala Filiala de distributie si Furnizare a Energiei Electrice „,Electrica Muntenia Nord,, SA, incheiere de indreptare eroare materiala civila emisa de Tribunalul Comercial Cluj la data de 26.11.2020, Certificat de Inregistrare mentiuni nr. 128194/15.12.2020 emis de ORC Cluj, Certificat de Inregistrare a Societatii „,DISTRIBUTIE ENERGIE ELECTRICA SA,, emis de ORC Cluj la data de 31.12.2020, Certificat de Inregistrare mentiuni nr. 802/07.02.2021 emis de ORC Cluj, Certificat de Inregistrare a SUCURSALEI DE DISTRIBUTIE A ENERGIEI ELECTRICE PLOIESTI, emis de ORC Prahova la data de 28.03.2002, Certificat de radiere a Societatii de Distributie a Energiei Electrice Muntenia Nord SA nr. 83302 din 31.12.2020).);		
B3	Intabulare, drept de CONCESIUNE, dobandit prin Lege, cota actuala 1/1, cota initiala 1/1 1) DISTRIBUTIE ENERGIE ELECTRICA ROMANIA SA , CIF:14476722, prin Sucursala de Distributie a Energiei Electrice Prahova <i>OBSERVATII: prin Sucursala de Distributie a Energiei Electrice Prahova</i>	A1
Act Normativ nr. 1342, din 27/12/2001 emis de GUVERNUL ROMANIEI ((Protocol 6045/12.04.2022));		
B4	Intabulare, drept de PROPRIETATE, dobandit prin Lege, cota actuala 1/1, cota initiala 1/1 1) DISTRIBUTIE ENERGIE ELECTRICA ROMANIA SA , CIF:14476722, prin Sucursala de Distributie a Energiei Electrice Prahova <i>OBSERVATII: prin Sucursala de Distributie a Energiei Electrice Prahova</i>	A1.1


C. Partea III. SARCINI .

Inscrieri privind dezmembramintele dreptului de proprietate, drepturi reale de garanție și sarcini	Referințe
NU SUNT	

Teren

Nr cadastral	Suprafața (mp)*	Observații / Referințe
	1	

* Suprafața este determinată în planul de proiecție Stereo 70.



Date referitoare la teren

Crt	Categorie folosință	Intra vilan	Suprafața (mp)	Tarla	Parcelă	Nr. topo	Observații / Referințe
1	curți constructii	DA	1	1	-	-	

Date referitoare la construcții

Crt	Număr	Destinație construcție	Supraf. (mp)	Situație juridică	Observații / Referințe
A1.1		construcții industriale și edilitare	1	Cu acte	Nr. niveluri:1; S. construita la sol:1 mp;

Lungime Segmente

1) Valorile lungimilor segmentelor sunt obținute din proiecție în plan.

Punct început	X / Y	Punct sfârșit	X / Y	Lungime segment (** (m))
1	549.484,687 406.405,455	2	549.483,689 406.405,395	1.0
2	549.483,689 406.405,395	3	549.483,75 406.404,397	1.0
3	549.483,75 406.404,397	4	549.484,748 406.404,457	1.0

Punct început	X / Y	Punct sfârşit	X / Y	Lungime segment (** (m)
4	549.484,748 406.404,457	1	549.484,687 406.405,455	1.0

** Lungimile segmentelor sunt determinate în planul de proiecţie Stereo 70 şi sunt rotunjite la 1 milimetru.

*** Distanţa dintre puncte este formată din segmente cumulate ce sunt mai mici decât valoarea 1 milimetru.



DATE DESPRE IMOBILUL NR. 2719

Oficiul de Cadastru și Publicitate Imobiliară PRAHOVA
Biroul de Cadastru și Publicitate Imobiliară Câmpina

A. Partea I. Descrierea imobilului

TEREN Intravilan

Adresa: Loc. Izvoru, Jud. Prahova

Nr. Crt	Nr cadastral Nr. topografic	Suprafața* (mp)	Observații / Referințe
A1		1	Sector cadastral:4 Teren neimprejmuit;

Construcții

Crt	Nr cadastral Nr. topografic	Adresa	Observații / Referințe
A1.1		Loc. Izvoru, Jud. Prahova	Nr. niveluri:1; S. construita la sol:1 mp;

B. Partea II. Proprietari și acte

Inscrieri privitoare la dreptul de proprietate și alte drepturi reale		Referințe
/		
Act Normativ nr. 123, din 10/07/2012 emis de PARLAMENTUL ROMANIEI;		
B1	Intabulare, drept de PROPRIETATE, dobandit prin Lege, cota actuala 1/1, cota initiala 1/1 1) STATUL ROMAN , CIF:99999999999999 <i>OBSERVATII: Domeniu public</i>	A1
Act Normativ nr. 980, din 16/12/2015 emis de GUVERNUL ROMANIEI;		
B2	Intabulare, drept de ADMINISTRARE, dobandit prin Lege, cota actuala 1/1, cota initiala 1/1 1) MINISTERUL ECONOMIEI, ENERGIEI SI MEDIULUI DE AFACERI , CIF:99999999999999	A1
Act Administrativ nr. 9, din 07/10/2005 emis de Ministerul Economiei si Comertului ((act aditional nr. 1/10.06.2008 emis de MINISTERUL ECONOMIEI SI FINANTELOR, act aditional nr. 2/18.06.2015 emis de MINISTERUL ENERGIEI, INTEPRINDERILOR MICI SI MIJLOCII SI MEDIULUI DE AFACERI, act aditional nr. 3/10.02.2016 emis de MINISTERUL ENERGIEI, act aditional nr. 4/02.03.2017 emis de MINISTERUL ENERGIEI, act aditional nr. 5/2020, act aditional nr. 6/30.10.2020, Certificat de Inregistrare a Societatii „ DISTRIBUTIE ENERGIE ELECTRICA „ SA emis de ORC Cluj la data de 27.02.2002, H.G.R. nr. 1342/2001 privind reorganizarea Societatii Comerciale de Distributie si Furnizare a Energiei Electrice „Electrica,, SA, Protocol 6045/12.04.2002 incheiat intre Societatea Comerciala de Distributie si Furnizare a Energiei Electrice „Electrica,, SA si Societatea Comerciala Filiala de distributie si Furnizare a Energiei Electrice „Electrica Muntenia Nord,, SA, incheiere de indreptare eroare materiala civila emisa de Tribunalul Comercial Cluj la data de 26.11.2020, Certificat de Inregistrare mentiuni nr. 128194/15.12.2020 emis de ORC Cluj, Certificat de Inregistrare a Societatii „DISTRIBUTIE ENERGIE ELECTRICA SA,, emis de ORC Cluj la data de 31.12.2020, Certificat de Inregistrare mentiuni nr. 802/07.02.2021 emis de ORC Cluj, Certificat de Inregistrare a SUCURSALEI DE DISTRIBUTIE A ENERGIEI ELECTRICE PLOIESTI, emis de ORC Prahova la data de 28.03.2002, Certificat de radiere a Societatii de Distributie a Energiei Electrice Muntenia Nord SA nr. 83302 din 31.12.2020).);		
B3	Intabulare, drept de CONCESIUNE, dobandit prin Lege, cota actuala 1/1, cota initiala 1/1 1) DISTRIBUTIE ENERGIE ELECTRICA ROMANIA SA , CIF:14476722, prin Sucursala de Distributie a Energiei Electrice Prahova <i>OBSERVATII: prin Sucursala de Distributie a Energiei Electrice Prahova</i>	A1
Act Normativ nr. 1342, din 27/12/2001 emis de GUVERNUL ROMANIEI ((Protocol 6045/12.04.2022));		
B4	Intabulare, drept de PROPRIETATE, dobandit prin Lege, cota actuala 1/1, cota initiala 1/1 1) DISTRIBUTIE ENERGIE ELECTRICA ROMANIA SA , CIF:14476722, prin Sucursala de Distributie a Energiei Electrice Prahova <i>OBSERVATII: prin Sucursala de Distributie a Energiei Electrice Prahova</i>	A1.1

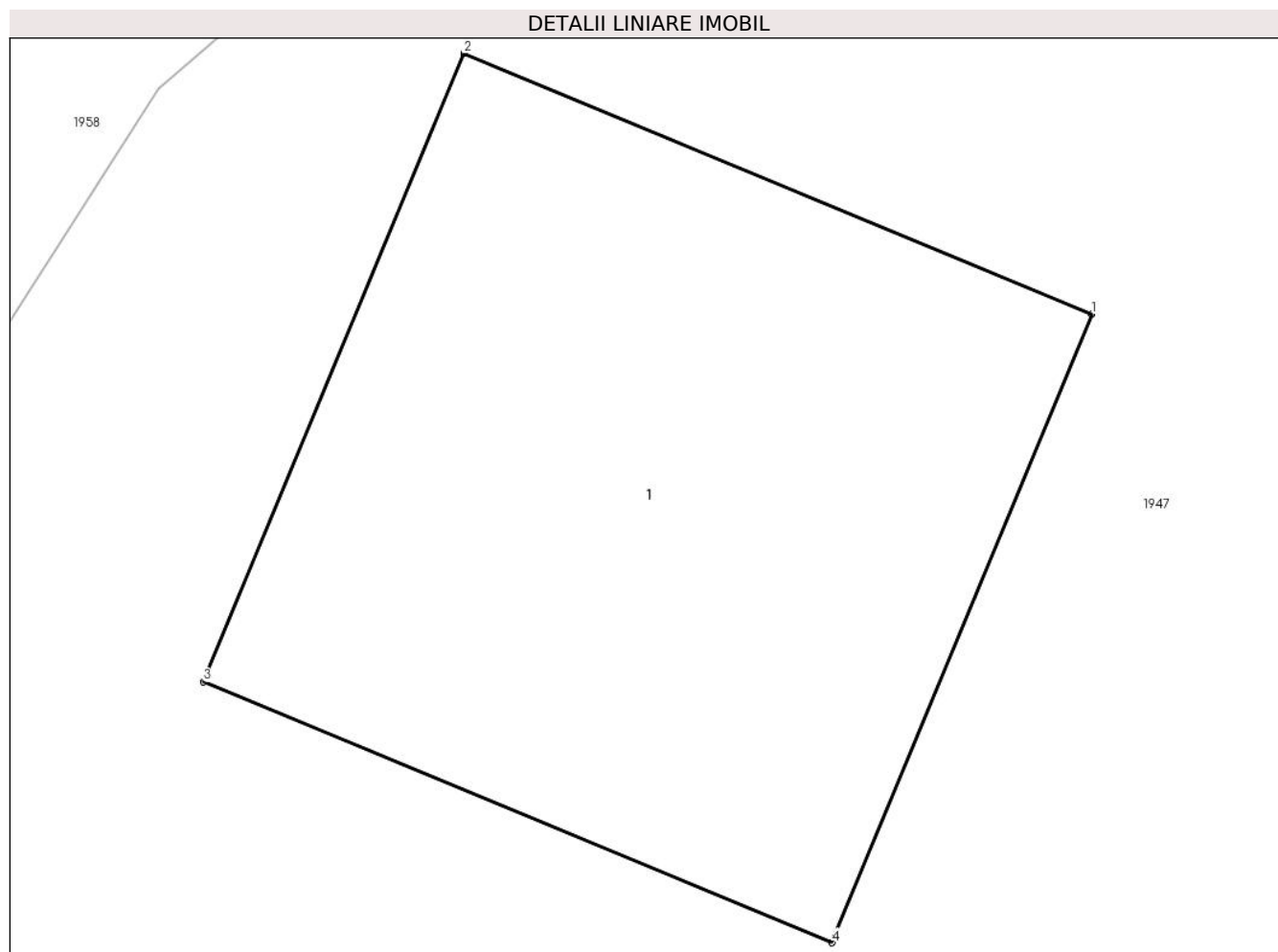
C. Partea III. SARCINI .

Inscrieri privind dezmembramintele dreptului de proprietate, drepturi reale de garanție și sarcini	Referințe
NU SUNT	

Teren

Nr cadastral	Suprafața (mp)*	Observații / Referințe
	1	

* Suprafața este determinată în planul de proiecție Stereo 70.



Date referitoare la teren

Crt	Categorie folosință	Intra vilan	Suprafața (mp)	Tarla	Parcelă	Nr. topo	Observații / Referințe
1	curți constructii	DA	1	1	-	-	

Date referitoare la construcții

Crt	Număr	Destinație construcție	Supraf. (mp)	Situație juridică	Observații / Referințe
A1.1		construcții industriale și edilitare	1	Cu acte	Nr. niveluri:1; S. construita la sol:1 mp;

Lungime Segmente

1) Valorile lungimilor segmentelor sunt obținute din proiecție în plan.

Punct început	X / Y	Punct sfârșit	X / Y	Lungime segment (** (m))
1	549.512,737 406.429,298	2	549.511,814 406.429,681	0.999
2	549.511,814 406.429,681	3	549.511,431 406.428,758	0.999
3	549.511,431 406.428,758	4	549.512,355 406.428,375	1.0

Punct început	X / Y	Punct sfârşit	X / Y	Lungime segment (** (m)
4	549.512,355 406.428,375	1	549.512,737 406.429,298	0.999

** Lungimile segmentelor sunt determinate în planul de proiecţie Stereo 70 şi sunt rotunjite la 1 milimetru.

*** Distanţa dintre puncte este formată din segmente cumulate ce sunt mai mici decât valoarea 1 milimetru.



DATE DESPRE IMOBILUL NR. 2720

Oficiul de Cadastru și Publicitate Imobiliară PRAHOVA
Biroul de Cadastru și Publicitate Imobiliară Câmpina

A. Partea I. Descrierea imobilului

TEREN Extravilan

Adresa: Jud. Prahova

Nr. Crt	Nr cadastral Nr. topografic	Suprafața* (mp)	Observații / Referințe
A1		1	Sector cadastral:4 Teren neimprejmuit;

Construcții

Crt	Nr cadastral Nr. topografic	Adresa	Observații / Referințe
A1.1		Jud. Prahova	Nr. niveluri:1; S. construita la sol:1 mp;

B. Partea II. Proprietari și acte

Inscrieri privitoare la dreptul de proprietate și alte drepturi reale		Referințe
/		
Act Normativ nr. 123, din 10/07/2012 emis de PARLAMENTUL ROMANIEI;		
B1	Intabulare, drept de PROPRIETATE, dobandit prin Lege, cota actuala 1/1, cota initiala 1/1 1) STATUL ROMAN , CIF:99999999999999 <i>OBSERVATII: Domeniu public</i>	A1
Act Normativ nr. 980, din 16/12/2015 emis de GUVERNUL ROMANIEI;		
B2	Intabulare, drept de ADMINISTRARE, dobandit prin Lege, cota actuala 1/1, cota initiala 1/1 1) MINISTERUL ECONOMIEI, ENERGIEI SI MEDIULUI DE AFACERI , CIF:99999999999999	A1
Act Administrativ nr. 9, din 07/10/2005 emis de Ministerul Economiei si Comertului ((act aditional nr. 1/10.06.2008 emis de MINISTERUL ECONOMIEI SI FINANTELOR, act aditional nr. 2/18.06.2015 emis de MINISTERUL ENERGIEI, INTEPRINDERILOR MICI SI MIJLOCII SI MEDIULUI DE AFACERI, act aditional nr. 3/10.02.2016 emis de MINISTERUL ENERGIEI, act aditional nr. 4/02.03.2017 emis de MINISTERUL ENERGIEI, act aditional nr. 5/2020, act aditional nr. 6/30.10.2020, Certificat de Inregistrare a Societatii „ DISTRIBUTIE ENERGIE ELECTRICA „ SA emis de ORC Cluj la data de 27.02.2002, H.G.R. nr. 1342/2001 privind reorganizarea Societatii Comerciale de Distributie si Furnizare a Energiei Electrice „Electrica,, SA, Protocol 6045/12.04.2002 incheiat intre Societatea Comerciala de Distributie si Furnizare a Energiei Electrice „Electrica,, SA si Societatea Comerciala Filiala de distributie si Furnizare a Energiei Electrice „Electrica Muntenia Nord,, SA, incheiere de indreptare eroare materiala civila emisa de Tribunalul Comercial Cluj la data de 26.11.2020, Certificat de Inregistrare mentiuni nr. 128194/15.12.2020 emis de ORC Cluj, Certificat de Inregistrare a Societatii „DISTRIBUTIE ENERGIE ELECTRICA SA,, emis de ORC Cluj la data de 31.12.2020, Certificat de Inregistrare mentiuni nr. 802/07.02.2021 emis de ORC Cluj, Certificat de Inregistrare a SUCURSALEI DE DISTRIBUTIE A ENERGIEI ELECTRICE PLOIESTI, emis de ORC Prahova la data de 28.03.2002, Certificat de radiere a Societatii de Distributie a Energiei Electrice Muntenia Nord SA nr. 83302 din 31.12.2020).);		
B3	Intabulare, drept de CONCESIUNE, dobandit prin Lege, cota actuala 1/1, cota initiala 1/1 1) DISTRIBUTIE ENERGIE ELECTRICA ROMANIA SA , CIF:14476722, prin Sucursala de Distributie a Energiei Electrice Prahova <i>OBSERVATII: prin Sucursala de Distributie a Energiei Electrice Prahova</i>	A1
Act Normativ nr. 1342, din 27/12/2001 emis de GUVERNUL ROMANIEI ((Protocol 6045/12.04.2022));		
B4	Intabulare, drept de PROPRIETATE, dobandit prin Lege, cota actuala 1/1, cota initiala 1/1 1) DISTRIBUTIE ENERGIE ELECTRICA ROMANIA SA , CIF:14476722, prin Sucursala de Distributie a Energiei Electrice Prahova <i>OBSERVATII: prin Sucursala de Distributie a Energiei Electrice Prahova</i>	A1.1

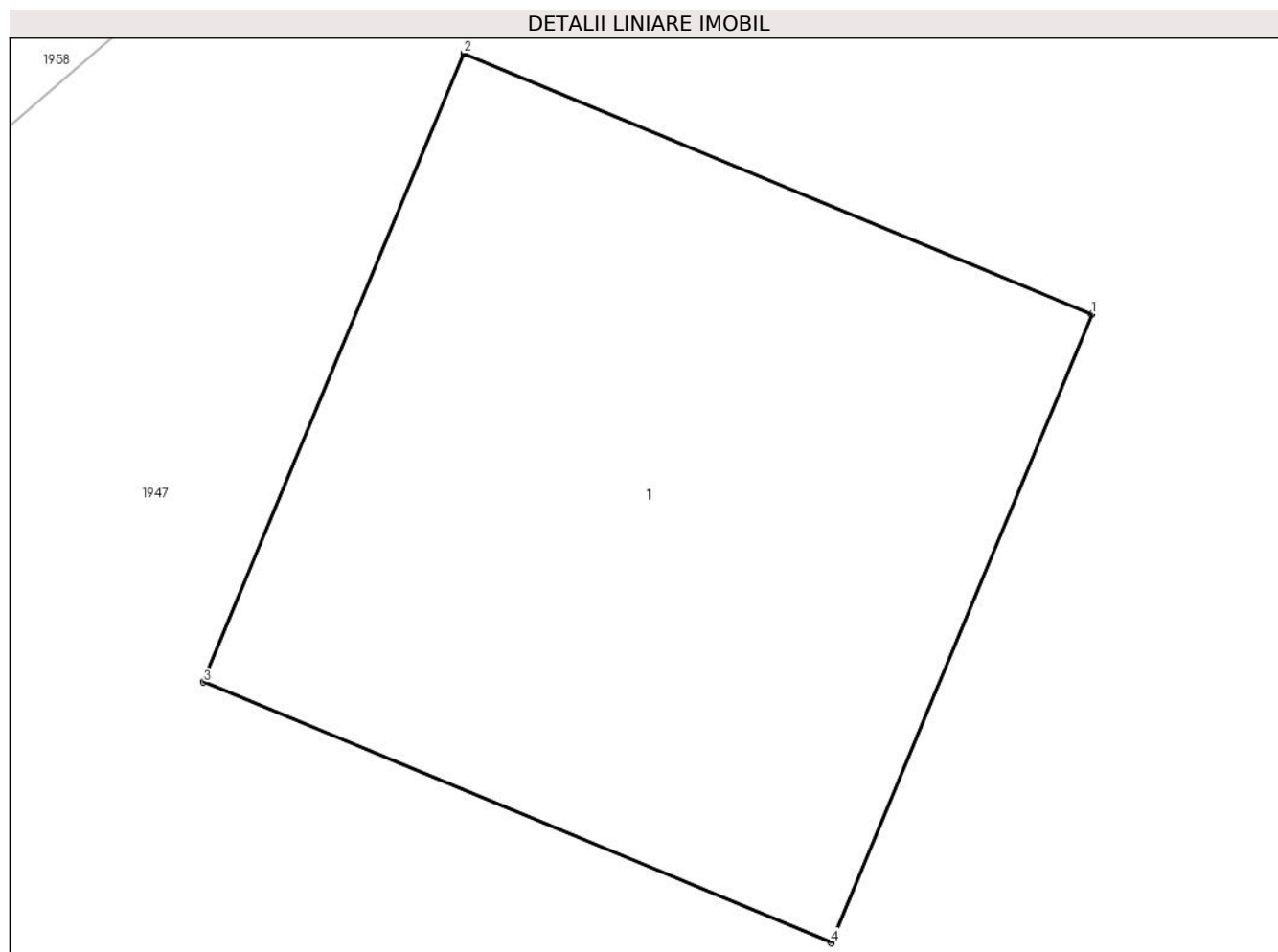
C. Partea III. SARCINI .

Inscrieri privind dezmembramintele dreptului de proprietate, drepturi reale de garanție și sarcini	Referințe
NU SUNT	

Teren

Nr cadastral	Suprafața (mp)*	Observații / Referințe
	1	

* Suprafața este determinată în planul de proiecție Stereo 70.



Date referitoare la teren

Crt	Categorie folosință	Intra vilan	Suprafața (mp)	Tarla	Parcelă	Nr. topo	Observații / Referințe
1	curți constructii	NU	1	1	-	-	

Date referitoare la construcții

Crt	Număr	Destinație construcție	Supraf. (mp)	Situație juridică	Observații / Referințe
A1.1		construcții industriale și edilitare	1	Cu acte	Nr. niveluri:1; S. construita la sol:1 mp;

Lungime Segmente

1) Valorile lungimilor segmentelor sunt obținute din proiecție în plan.

Punct început	X / Y	Punct sfârșit	X / Y	Lungime segment (** (m))
1	549.537,499 406.450,575	2	549.536,576 406.450,958	0.999
2	549.536,576 406.450,958	3	549.536,193 406.450,034	1.0
3	549.536,193 406.450,034	4	549.537,116 406.449,651	0.999

Punct început	X / Y	Punct sfârșit	X / Y	Lungime segment (** (m)
4	549.537,116 406.449,651	1	549.537,499 406.450,575	1.0

** Lungimile segmentelor sunt determinate în planul de proiecție Stereo 70 și sunt rotunjite la 1 milimetru.

*** Distanța dintre puncte este formată din segmente cumulate ce sunt mai mici decât valoarea 1 milimetru.



DATE DESPRE IMOBILUL NR. 2721

Oficiul de Cadastru și Publicitate Imobiliară PRAHOVA
Biroul de Cadastru și Publicitate Imobiliară Câmpina

A. Partea I. Descrierea imobilului

TEREN Extravilan

Adresa: Jud. Prahova

Nr. Crt	Nr cadastral Nr. topografic	Suprafața* (mp)	Observații / Referințe
A1		1	Sector cadastral:4 Teren neimprejmuit;

Construcții

Crt	Nr cadastral Nr. topografic	Adresa	Observații / Referințe
A1.1		Jud. Prahova	Nr. niveluri:1; S. construita la sol:1 mp;

B. Partea II. Proprietari și acte

Inscrieri privitoare la dreptul de proprietate și alte drepturi reale		Referințe
/		
Act Normativ nr. 123, din 10/07/2012 emis de PARLAMENTUL ROMANIEI;		
B1	Intabulare, drept de PROPRIETATE, dobandit prin Lege, cota actuala 1/1, cota initiala 1/1 1) STATUL ROMAN , CIF:99999999999999 <i>OBSERVATII: Domeniu public</i>	A1
Act Normativ nr. 980, din 16/12/2015 emis de GUVERNUL ROMANIEI;		
B2	Intabulare, drept de ADMINISTRARE, dobandit prin Lege, cota actuala 1/1, cota initiala 1/1 1) MINISTERUL ECONOMIEI, ENERGIEI SI MEDIULUI DE AFACERI , CIF:99999999999999	A1
Act Administrativ nr. 9, din 07/10/2005 emis de Ministerul Economiei si Comertului ((act aditional nr. 1/10.06.2008 emis de MINISTERUL ECONOMIEI SI FINANTELOR, act aditional nr. 2/18.06.2015 emis de MINISTERUL ENERGIEI, INTEPRINDERILOR MICI SI MIJLOCII SI MEDIULUI DE AFACERI, act aditional nr. 3/10.02.2016 emis de MINISTERUL ENERGIEI, act aditional nr. 4/02.03.2017 emis de MINISTERUL ENERGIEI, act aditional nr. 5/2020, act aditional nr. 6/30.10.2020, Certificat de Inregistrare a Societatii ,, DISTRIBUTIE ENERGIE ELECTRICA ,, SA emis de ORC Cluj la data de 27.02.2002, H.G.R. nr. 1342/2001 privind reorganizarea Societatii Comerciale de Distributie si Furnizare a Energiei Electrice ,,Electrica,, SA, Protocol 6045/12.04.2002 incheiat intre Societatea Comerciala de Distributie si Furnizare a Energiei Electrice ,,Electrica,, SA si Societatea Comerciala Filiala de distributie si Furnizare a Energiei Electrice ,,Electrica Muntenia Nord,, SA, incheiere de indreptare eroare materiala civila emisa de Tribunalul Comercial Cluj la data de 26.11.2020, Certificat de Inregistrare mentiuni nr. 128194/15.12.2020 emis de ORC Cluj, Certificat de Inregistrare a Societatii ,,DISTRIBUTIE ENERGIE ELECTRICA SA,, emis de ORC Cluj la data de 31.12.2020, Certificat de Inregistrare mentiuni nr. 802/07.02.2021 emis de ORC Cluj, Certificat de Inregistrare a SUCURSALEI DE DISTRIBUTIE A ENERGIEI ELECTRICE PLOIESTI, emis de ORC Prahova la data de 28.03.2002, Certificat de radiere a Societatii de Distributie a Energiei Electrice Muntenia Nord SA nr. 83302 din 31.12.2020).);		
B3	Intabulare, drept de CONCESIUNE, dobandit prin Lege, cota actuala 1/1, cota initiala 1/1 1) DISTRIBUTIE ENERGIE ELECTRICA ROMANIA SA , CIF:14476722, prin Sucursala de Distributie a Energiei Electrice Prahova <i>OBSERVATII: prin Sucursala de Distributie a Energiei Electrice Prahova</i>	A1
Act Normativ nr. 1342, din 27/12/2001 emis de GUVERNUL ROMANIEI ((Protocol 6045/12.04.2022));		
B4	Intabulare, drept de PROPRIETATE, dobandit prin Lege, cota actuala 1/1, cota initiala 1/1 1) DISTRIBUTIE ENERGIE ELECTRICA ROMANIA SA , CIF:14476722, prin Sucursala de Distributie a Energiei Electrice Prahova <i>OBSERVATII: prin Sucursala de Distributie a Energiei Electrice Prahova</i>	A1.1

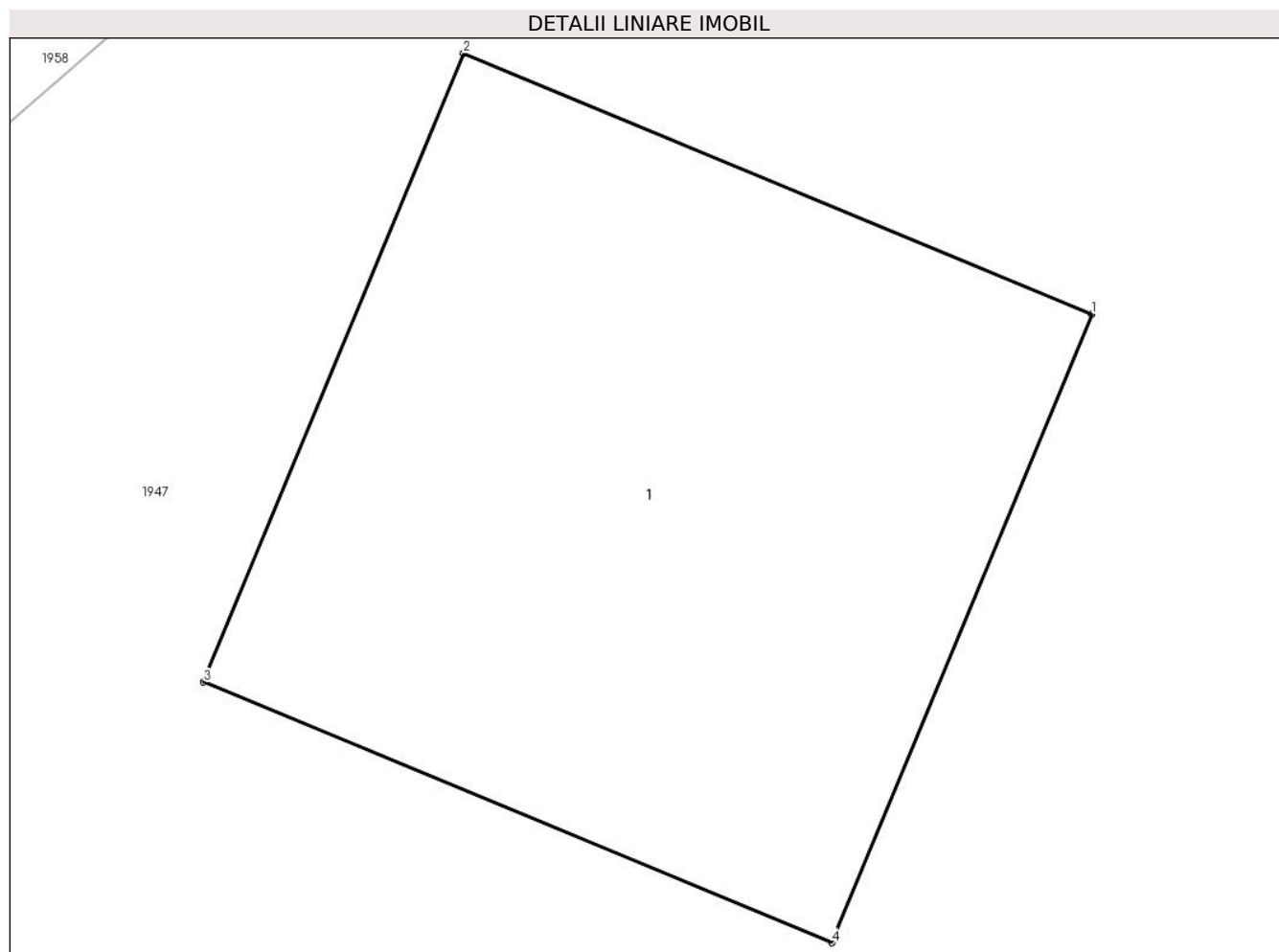
C. Partea III. SARCINI .

Inscrieri privind dezmembramintele dreptului de proprietate, drepturi reale de garanție și sarcini	Referințe
NU SUNT	

Teren

Nr cadastral	Suprafața (mp)*	Observații / Referințe
	1	

* Suprafața este determinată în planul de proiecție Stereo 70.



Date referitoare la teren

Crt	Categorie folosință	Intra vilan	Suprafața (mp)	Tarla	Parcelă	Nr. topo	Observații / Referințe
1	curți constructii	NU	1	1	-	-	

Date referitoare la construcții

Crt	Număr	Destinație construcție	Supraf. (mp)	Situație juridică	Observații / Referințe
A1.1		construcții industriale și edilitare	1	Cu acte	Nr. niveluri:1; S. construita la sol:1 mp;

Lungime Segmente

1) Valorile lungimilor segmentelor sunt obținute din proiecție în plan.

Punct început	X / Y	Punct sfârșit	X / Y	Lungime segment (** (m)
1	549.563,87 406.473,555	2	549.562,946 406.473,938	1.0
2	549.562,946 406.473,938	3	549.562,563 406.473,014	1.0
3	549.562,563 406.473,014	4	549.563,487 406.472,631	1.0

Punct început	X / Y	Punct sfârşit	X / Y	Lungime segment (** (m)
4	549.563,487 406.472,631	1	549.563,87 406.473,555	1.0

** Lungimile segmentelor sunt determinate în planul de proiecţie Stereo 70 şi sunt rotunjite la 1 milimetru.

*** Distanţa dintre puncte este formată din segmente cumulate ce sunt mai mici decât valoarea 1 milimetru.



DATE DESPRE IMOBILUL NR. 2722

Oficiul de Cadastru și Publicitate Imobiliară PRAHOVA
Biroul de Cadastru și Publicitate Imobiliară Câmpina

A. Partea I. Descrierea imobilului

TEREN Extravilan

Adresa: Jud. Prahova

Nr. Crt	Nr cadastral Nr. topografic	Suprafața* (mp)	Observații / Referințe
A1		1	Sector cadastral:4 Teren neimprejmuit;

Construcții

Crt	Nr cadastral Nr. topografic	Adresa	Observații / Referințe
A1.1		Jud. Prahova	Nr. niveluri:1; S. construita la sol:1 mp;

B. Partea II. Proprietari și acte

Inscrieri privitoare la dreptul de proprietate și alte drepturi reale		Referințe
/		
Act Normativ nr. 123, din 10/07/2012 emis de PARLAMENTUL ROMANIEI;		
B1	Intabulare, drept de PROPRIETATE, dobandit prin Lege, cota actuala 1/1, cota initiala 1/1 1) STATUL ROMAN , CIF:99999999999999 <i>OBSERVATII: Domeniu public</i>	A1
Act Normativ nr. 980, din 16/12/2015 emis de GUVERNUL ROMANIEI;		
B2	Intabulare, drept de ADMINISTRARE, dobandit prin Lege, cota actuala 1/1, cota initiala 1/1 1) MINISTERUL ECONOMIEI, ENERGIEI SI MEDIULUI DE AFACERI , CIF:99999999999999	A1
Act Administrativ nr. 9, din 07/10/2005 emis de Ministerul Economiei si Comertului ((act aditional nr. 1/10.06.2008 emis de MINISTERUL ECONOMIEI SI FINANTELOR, act aditional nr. 2/18.06.2015 emis de MINISTERUL ENERGIEI, INTEPRINDERILOR MICI SI MIJLOCII SI MEDIULUI DE AFACERI, act aditional nr. 3/10.02.2016 emis de MINISTERUL ENERGIEI, act aditional nr. 4/02.03.2017 emis de MINISTERUL ENERGIEI, act aditional nr. 5/2020, act aditional nr. 6/30.10.2020, Certificat de Inregistrare a Societatii „ DISTRIBUTIE ENERGIE ELECTRICA „ SA emis de ORC Cluj la data de 27.02.2002, H.G.R. nr. 1342/2001 privind reorganizarea Societatii Comerciale de Distributie si Furnizare a Energiei Electrice „Electrica,, SA, Protocol 6045/12.04.2002 incheiat intre Societatea Comerciala de Distributie si Furnizare a Energiei Electrice „Electrica,, SA si Societatea Comerciala Filiala de distributie si Furnizare a Energiei Electrice „Electrica Muntenia Nord,, SA, incheiere de indreptare eroare materiala civila emisa de Tribunalul Comercial Cluj la data de 26.11.2020, Certificat de Inregistrare mentiuni nr. 128194/15.12.2020 emis de ORC Cluj, Certificat de Inregistrare a Societatii „DISTRIBUTIE ENERGIE ELECTRICA SA,, emis de ORC Cluj la data de 31.12.2020, Certificat de Inregistrare mentiuni nr. 802/07.02.2021 emis de ORC Cluj, Certificat de Inregistrare a SUCURSALEI DE DISTRIBUTIE A ENERGIEI ELECTRICE PLOIESTI, emis de ORC Prahova la data de 28.03.2002, Certificat de radiere a Societatii de Distributie a Energiei Electrice Muntenia Nord SA nr. 83302 din 31.12.2020).);		
B3	Intabulare, drept de CONCESIUNE, dobandit prin Lege, cota actuala 1/1, cota initiala 1/1 1) DISTRIBUTIE ENERGIE ELECTRICA ROMANIA SA , CIF:14476722, prin Sucursala de Distributie a Energiei Electrice Prahova <i>OBSERVATII: prin Sucursala de Distributie a Energiei Electrice Prahova</i>	A1
Act Normativ nr. 1342, din 27/12/2001 emis de GUVERNUL ROMANIEI ((Protocol 6045/12.04.2022));		
B4	Intabulare, drept de PROPRIETATE, dobandit prin Lege, cota actuala 1/1, cota initiala 1/1 1) DISTRIBUTIE ENERGIE ELECTRICA ROMANIA SA , CIF:14476722, prin Sucursala de Distributie a Energiei Electrice Prahova <i>OBSERVATII: prin Sucursala de Distributie a Energiei Electrice Prahova</i>	A1.1

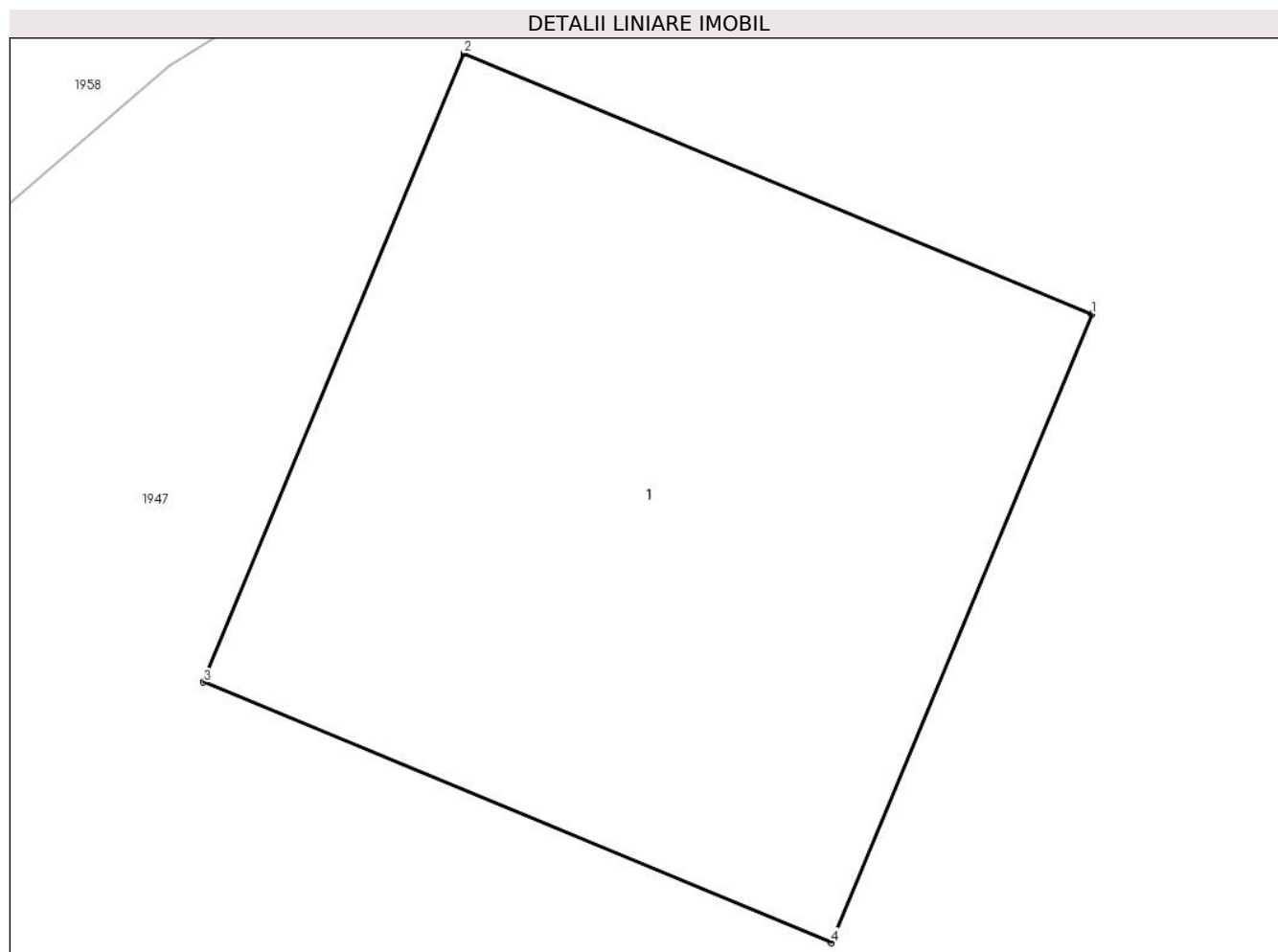
C. Partea III. SARCINI .

Inscrieri privind dezmembramintele dreptului de proprietate, drepturi reale de garanție și sarcini	Referințe
NU SUNT	

Teren

Nr cadastral	Suprafața (mp)*	Observații / Referințe
	1	

* Suprafața este determinată în planul de proiecție Stereo 70.



Date referitoare la teren

Crt	Categorie folosință	Intravilan	Suprafața (mp)	Tarla	Parcelă	Nr. topo	Observații / Referințe
1	curți constructii	NU	1	1	-	-	

Date referitoare la construcții

Crt	Număr	Destinație construcție	Supraf. (mp)	Situație juridică	Observații / Referințe
A1.1		construcții industriale și edilitare	1	Cu acte	Nr. niveluri:1; S. construita la sol:1 mp;

Lungime Segmente

1) Valorile lungimilor segmentelor sunt obținute din proiecție în plan.

Punct început	X / Y	Punct sfârșit	X / Y	Lungime segment (** (m))
1	549.588,274 406.494,646	2	549.587,351 406.495,029	0.999
2	549.587,351 406.495,029	3	549.586,968 406.494,105	1.0
3	549.586,968 406.494,105	4	549.587,891 406.493,722	0.999

Punct început	X / Y	Punct sfârşit	X / Y	Lungime segment (** (m)
4	549.587,891 406.493,722	1	549.588,274 406.494,646	1.0

** Lungimile segmentelor sunt determinate în planul de proiecţie Stereo 70 şi sunt rotunjite la 1 milimetru.

*** Distanţa dintre puncte este formată din segmente cumulate ce sunt mai mici decât valoarea 1 milimetru.



DATE DESPRE IMOBILUL NR. 2723

Oficiul de Cadastru și Publicitate Imobiliară PRAHOVA
Biroul de Cadastru și Publicitate Imobiliară Câmpina

A. Partea I. Descrierea imobilului

TEREN Extravilan

Adresa: Jud. Prahova

Nr. Crt	Nr cadastral Nr. topografic	Suprafața* (mp)	Observații / Referințe
A1		1	Sector cadastral:4 Teren neimprejmuit;

Construcții

Crt	Nr cadastral Nr. topografic	Adresa	Observații / Referințe
A1.1		Jud. Prahova	Nr. niveluri:1; S. construita la sol:1 mp;

B. Partea II. Proprietari și acte

Inscrieri privitoare la dreptul de proprietate și alte drepturi reale		Referințe
/		
Act Normativ nr. 123, din 10/07/2012 emis de PARLAMENTUL ROMANIEI;		
B1	Intabulare, drept de PROPRIETATE, dobandit prin Lege, cota actuala 1/1, cota initiala 1/1 1) STATUL ROMAN , CIF:99999999999999 <i>OBSERVATII: Domeniu public</i>	A1
Act Normativ nr. 980, din 16/12/2015 emis de GUVERNUL ROMANIEI;		
B2	Intabulare, drept de ADMINISTRARE, dobandit prin Lege, cota actuala 1/1, cota initiala 1/1 1) MINISTERUL ECONOMIEI, ENERGIEI SI MEDIULUI DE AFACERI , CIF:99999999999999	A1
Act Administrativ nr. 9, din 07/10/2005 emis de Ministerul Economiei si Comertului ((act aditional nr. 1/10.06.2008 emis de MINISTERUL ECONOMIEI SI FINANTELOR, act aditional nr. 2/18.06.2015 emis de MINISTERUL ENERGIEI, INTEPRINDERILOR MICI SI MIJLOCII SI MEDIULUI DE AFACERI, act aditional nr. 3/10.02.2016 emis de MINISTERUL ENERGIEI, act aditional nr. 4/02.03.2017 emis de MINISTERUL ENERGIEI, act aditional nr. 5/2020, act aditional nr. 6/30.10.2020, Certificat de Inregistrare a Societatii ,, DISTRIBUTIE ENERGIE ELECTRICA ,, SA emis de ORC Cluj la data de 27.02.2002, H.G.R. nr. 1342/2001 privind reorganizarea Societatii Comerciale de Distributie si Furnizare a Energiei Electrice ,,Electrica,, SA, Protocol 6045/12.04.2002 incheiat intre Societatea Comerciala de Distributie si Furnizare a Energiei Electrice ,,Electrica,, SA si Societatea Comerciala Filiala de distributie si Furnizare a Energiei Electrice ,,Electrica Muntenia Nord,, SA, incheiere de indreptare eroare materiala civila emisa de Tribunalul Comercial Cluj la data de 26.11.2020, Certificat de Inregistrare mentiuni nr. 128194/15.12.2020 emis de ORC Cluj, Certificat de Inregistrare a Societatii ,,DISTRIBUTIE ENERGIE ELECTRICA SA,, emis de ORC Cluj la data de 31.12.2020, Certificat de Inregistrare mentiuni nr. 802/07.02.2021 emis de ORC Cluj, Certificat de Inregistrare a SUCURSALEI DE DISTRIBUTIE A ENERGIEI ELECTRICE PLOIESTI, emis de ORC Prahova la data de 28.03.2002, Certificat de radiere a Societatii de Distributie a Energiei Electrice Muntenia Nord SA nr. 83302 din 31.12.2020).);		
B3	Intabulare, drept de CONCESIUNE, dobandit prin Lege, cota actuala 1/1, cota initiala 1/1 1) DISTRIBUTIE ENERGIE ELECTRICA ROMANIA SA , CIF:14476722, prin Sucursala de Distributie a Energiei Electrice Prahova <i>OBSERVATII: prin Sucursala de Distributie a Energiei Electrice Prahova</i>	A1
Act Normativ nr. 1342, din 27/12/2001 emis de GUVERNUL ROMANIEI ((Protocol 6045/12.04.2022));		
B4	Intabulare, drept de PROPRIETATE, dobandit prin Lege, cota actuala 1/1, cota initiala 1/1 1) DISTRIBUTIE ENERGIE ELECTRICA ROMANIA SA , CIF:14476722, prin Sucursala de Distributie a Energiei Electrice Prahova <i>OBSERVATII: prin Sucursala de Distributie a Energiei Electrice Prahova</i>	A1.1

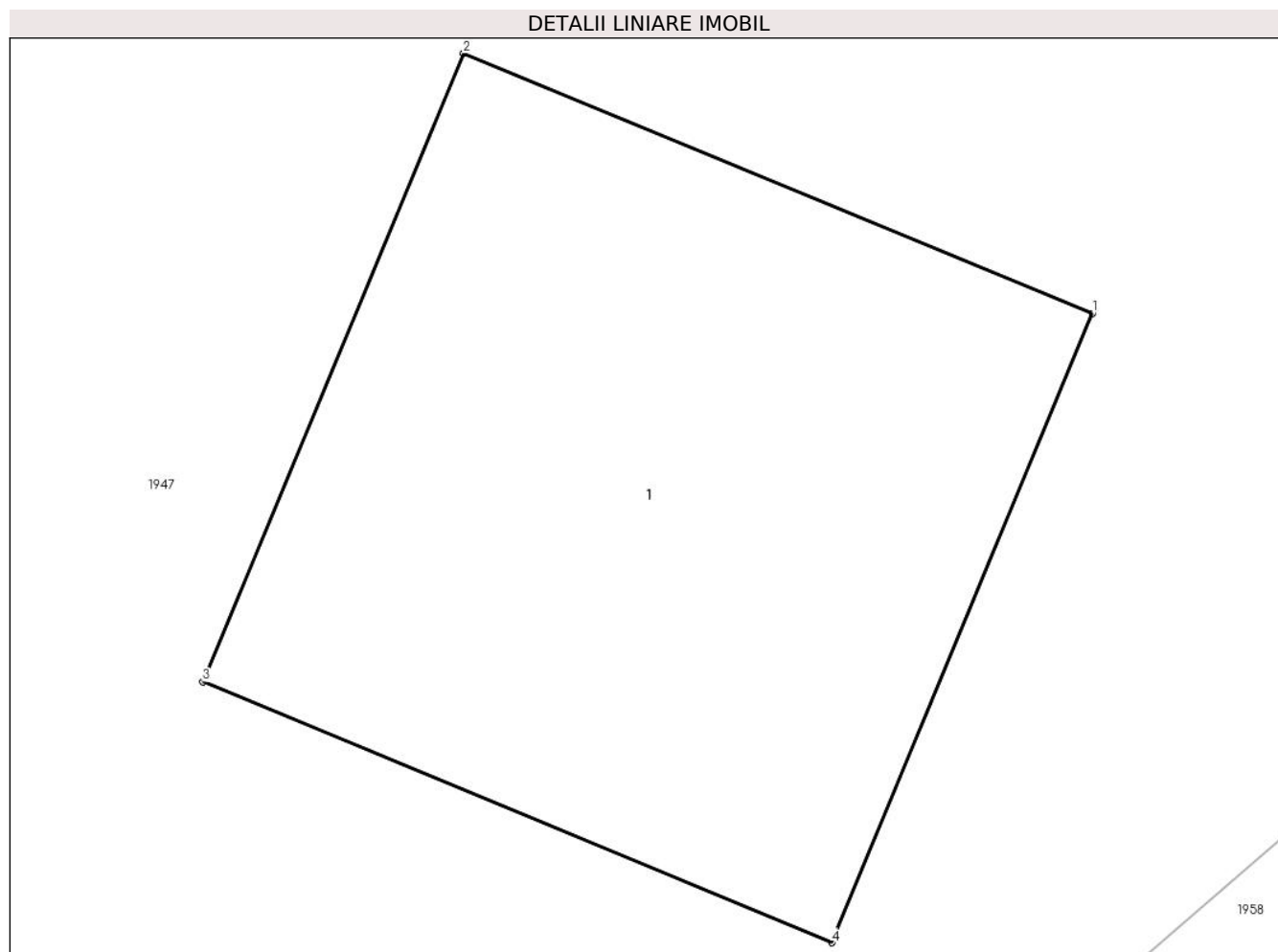
C. Partea III. SARCINI .

Inscrieri privind dezmembramintele dreptului de proprietate, drepturi reale de garanție și sarcini	Referințe
NU SUNT	

Teren

Nr cadastral	Suprafața (mp)*	Observații / Referințe
	1	

* Suprafața este determinată în planul de proiecție Stereo 70.



Date referitoare la teren

Crt	Categorie folosință	Intra vilan	Suprafața (mp)	Tarla	Parcelă	Nr. topo	Observații / Referințe
1	curți constructii	NU	1	1	-	-	

Date referitoare la construcții

Crt	Număr	Destinație construcție	Supraf. (mp)	Situație juridică	Observații / Referințe
A1.1		construcții industriale și edilitare	1	Cu acte	Nr. niveluri:1; S. construita la sol:1 mp;

Lungime Segmente

1) Valorile lungimilor segmentelor sunt obținute din proiecție în plan.

Punct început	X / Y	Punct sfârșit	X / Y	Lungime segment (** (m)
1	549.618,076 406.520,269	2	549.617,152 406.520,651	1.0
2	549.617,152 406.520,651	3	549.616,769 406.519,728	0.999
3	549.616,769 406.519,728	4	549.617,693 406.519,345	1.0

Punct început	X / Y	Punct sfârşit	X / Y	Lungime segment (** (m)
4	549.617,693 406.519,345	1	549.618,076 406.520,269	1.0

** Lungimile segmentelor sunt determinate în planul de proiecţie Stereo 70 şi sunt rotunjite la 1 milimetru.

*** Distanţa dintre puncte este formată din segmente cumulate ce sunt mai mici decât valoarea 1 milimetru.



DATE DESPRE IMOBILUL NR. 2724

Oficiul de Cadastru și Publicitate Imobiliară PRAHOVA
Biroul de Cadastru și Publicitate Imobiliară Câmpina

A. Partea I. Descrierea imobilului

TEREN Extravilan

Adresa: Jud. Prahova

Nr. Crt	Nr cadastral Nr. topografic	Suprafața* (mp)	Observații / Referințe
A1		1	Sector cadastral:4 Teren neimprejmuit;

Construcții

Crt	Nr cadastral Nr. topografic	Adresa	Observații / Referințe
A1.1		Jud. Prahova	Nr. niveluri:1; S. construita la sol:1 mp;

B. Partea II. Proprietari și acte

Inscrieri privitoare la dreptul de proprietate și alte drepturi reale		Referințe
/		
Act Normativ nr. 123, din 10/07/2012 emis de PARLAMENTUL ROMANIEI;		
B1	Intabulare, drept de PROPRIETATE, dobandit prin Lege, cota actuala 1/1, cota initiala 1/1 1) STATUL ROMAN , CIF:99999999999999 <i>OBSERVATII: Domeniu public</i>	A1
Act Normativ nr. 980, din 16/12/2015 emis de GUVERNUL ROMANIEI;		
B2	Intabulare, drept de ADMINISTRARE, dobandit prin Lege, cota actuala 1/1, cota initiala 1/1 1) MINISTERUL ECONOMIEI, ENERGIEI SI MEDIULUI DE AFACERI , CIF:99999999999999	A1
Act Administrativ nr. 9, din 07/10/2005 emis de Ministerul Economiei si Comertului ((act aditional nr. 1/10.06.2008 emis de MINISTERUL ECONOMIEI SI FINANTELOR, act aditional nr. 2/18.06.2015 emis de MINISTERUL ENERGIEI, INTEPRINDERILOR MICI SI MIJLOCII SI MEDIULUI DE AFACERI, act aditional nr. 3/10.02.2016 emis de MINISTERUL ENERGIEI, act aditional nr. 4/02.03.2017 emis de MINISTERUL ENERGIEI, act aditional nr. 5/2020, act aditional nr. 6/30.10.2020, Certificat de Inregistrare a Societatii „ DISTRIBUTIE ENERGIE ELECTRICA „ SA emis de ORC Cluj la data de 27.02.2002, H.G.R. nr. 1342/2001 privind reorganizarea Societatii Comerciale de Distributie si Furnizare a Energiei Electrice „Electrica,, SA, Protocol 6045/12.04.2002 incheiat intre Societatea Comerciala de Distributie si Furnizare a Energiei Electrice „Electrica,, SA si Societatea Comerciala Filiala de distributie si Furnizare a Energiei Electrice „Electrica Muntenia Nord,, SA, incheiere de indreptare eroare materiala civila emisa de Tribunalul Comercial Cluj la data de 26.11.2020, Certificat de Inregistrare mentiuni nr. 128194/15.12.2020 emis de ORC Cluj, Certificat de Inregistrare a Societatii „DISTRIBUTIE ENERGIE ELECTRICA SA,, emis de ORC Cluj la data de 31.12.2020, Certificat de Inregistrare mentiuni nr. 802/07.02.2021 emis de ORC Cluj, Certificat de Inregistrare a SUCURSALEI DE DISTRIBUTIE A ENERGIEI ELECTRICE PLOIESTI, emis de ORC Prahova la data de 28.03.2002, Certificat de radiere a Societatii de Distributie a Energiei Electrice Muntenia Nord SA nr. 83302 din 31.12.2020).);		
B3	Intabulare, drept de CONCESIUNE, dobandit prin Lege, cota actuala 1/1, cota initiala 1/1 1) DISTRIBUTIE ENERGIE ELECTRICA ROMANIA SA , CIF:14476722, prin Sucursala de Distributie a Energiei Electrice Prahova <i>OBSERVATII: prin Sucursala de Distributie a Energiei Electrice Prahova</i>	A1
Act Normativ nr. 1342, din 27/12/2001 emis de GUVERNUL ROMANIEI ((Protocol 6045/12.04.2022));		
B4	Intabulare, drept de PROPRIETATE, dobandit prin Lege, cota actuala 1/1, cota initiala 1/1 1) DISTRIBUTIE ENERGIE ELECTRICA ROMANIA SA , CIF:14476722, prin Sucursala de Distributie a Energiei Electrice Prahova <i>OBSERVATII: prin Sucursala de Distributie a Energiei Electrice Prahova</i>	A1.1

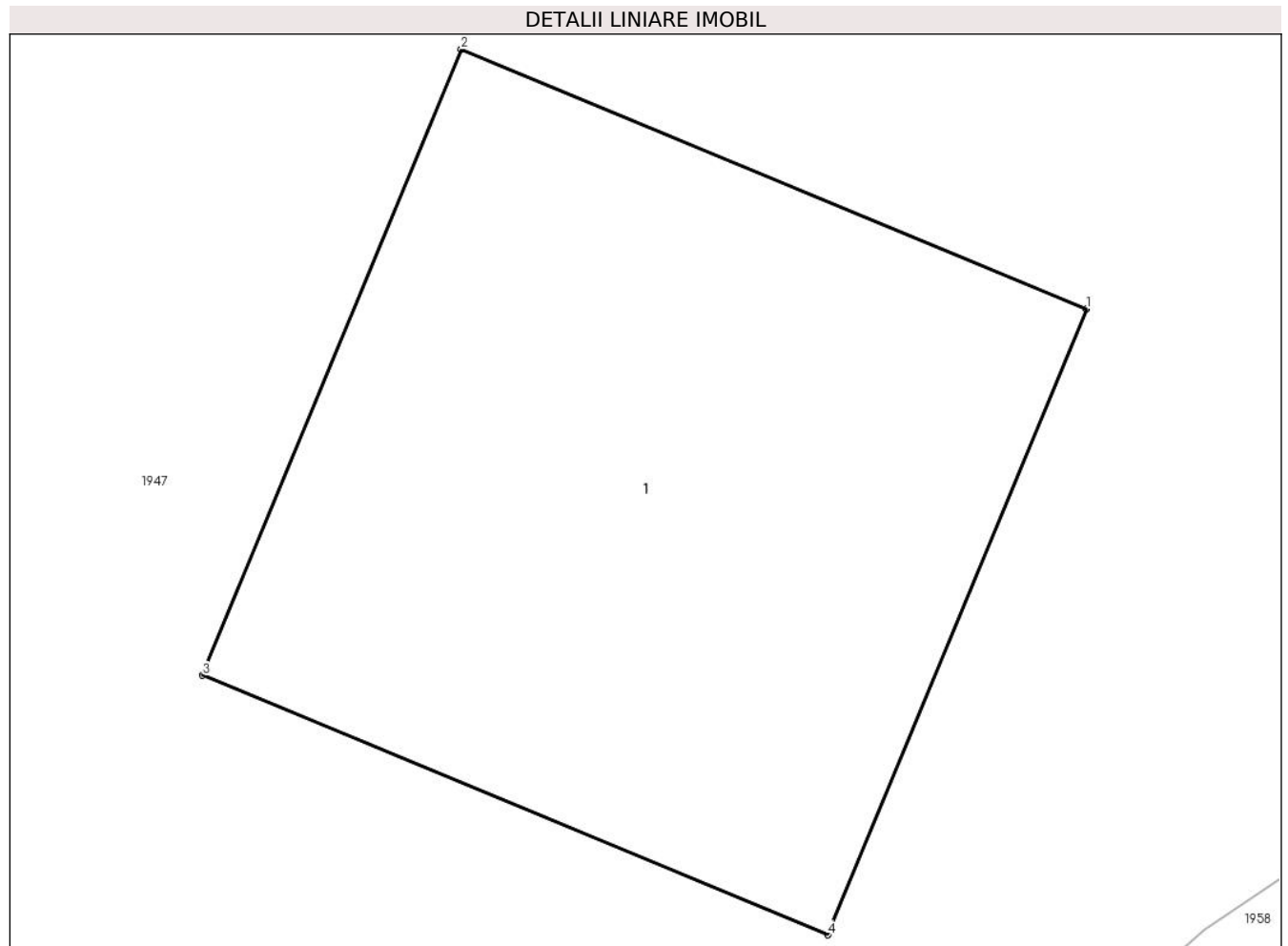
C. Partea III. SARCINI .

Inscrieri privind dezmembramintele dreptului de proprietate, drepturi reale de garanție și sarcini	Referințe
NU SUNT	

Teren

Nr cadastral	Suprafața (mp)*	Observații / Referințe
	1	

* Suprafața este determinată în planul de proiecție Stereo 70.



Date referitoare la teren

Crt	Categorie folosință	Intra vilan	Suprafața (mp)	Tarla	Parcelă	Nr. topo	Observații / Referințe
1	curți constructii	NU	1	1	-	-	

Date referitoare la construcții

Crt	Număr	Destinație construcție	Supraf. (mp)	Situație juridică	Observații / Referințe
A1.1		construcții industriale și edilitare	1	Cu acte	Nr. niveluri:1; S. construita la sol:1 mp;

Lungime Segmente

1) Valorile lungimilor segmentelor sunt obținute din proiecție în plan.

Punct început	X / Y	Punct sfârșit	X / Y	Lungime segment (** (m)
1	549.642,22 406.541,212	2	549.641,296 406.541,595	1.0
2	549.641,296 406.541,595	3	549.640,913 406.540,671	1.0
3	549.640,913 406.540,671	4	549.641,837 406.540,288	1.0

Punct început	X / Y	Punct sfârşit	X / Y	Lungime segment (** (m)
4	549.641,837 406.540,288	1	549.642,22 406.541,212	1.0

** Lungimile segmentelor sunt determinate în planul de proiecţie Stereo 70 şi sunt rotunjite la 1 milimetru.

*** Distanţa dintre puncte este formată din segmente cumulate ce sunt mai mici decât valoarea 1 milimetru.



DATE DESPRE IMOBILUL NR. 2725

Oficiul de Cadastru și Publicitate Imobiliară PRAHOVA
Biroul de Cadastru și Publicitate Imobiliară Câmpina

A. Partea I. Descrierea imobilului

TEREN Extravilan

Adresa: Jud. Prahova

Nr. Crt	Nr cadastral Nr. topografic	Suprafața* (mp)	Observații / Referințe
A1		1	Sector cadastral:4 Teren neimprejmuit;

Construcții

Crt	Nr cadastral Nr. topografic	Adresa	Observații / Referințe
A1.1		Jud. Prahova	Nr. niveluri:1; S. construita la sol:1 mp;

B. Partea II. Proprietari și acte

Inscrieri privitoare la dreptul de proprietate și alte drepturi reale	Referințe
/	
Act Normativ nr. 123, din 10/07/2012 emis de PARLAMENTUL ROMANIEI;	
B1	A1
Intabulare, drept de PROPRIETATE, dobandit prin Lege, cota actuala 1/1, cota initiala 1/1	
1) STATUL ROMAN , CIF:99999999999999	
<i>OBSERVATII: Domeniu public</i>	
Act Normativ nr. 980, din 16/12/2015 emis de GUVERNUL ROMANIEI;	
B2	A1
Intabulare, drept de ADMINISTRARE, dobandit prin Lege, cota actuala 1/1, cota initiala 1/1	
1) MINISTERUL ECONOMIEI, ENERGIEI SI MEDIULUI DE AFACERI , CIF:99999999999999	
Act Administrativ nr. 9, din 07/10/2005 emis de Ministerul Economiei si Comertului ((act aditional nr. 1/10.06.2008 emis de MINISTERUL ECONOMIEI SI FINANTELOR, act aditional nr. 2/18.06.2015 emis de MINISTERUL ENERGIEI, INTEPRINDERILOR MICI SI MIJLOCII SI MEDIULUI DE AFACERI, act aditional nr. 3/10.02.2016 emis de MINISTERUL ENERGIEI, act aditional nr. 4/02.03.2017 emis de MINISTERUL ENERGIEI, act aditional nr. 5/2020, act aditional nr. 6/30.10.2020,	
Certificat de Inregistrare a Societatii ,, DISTRIBUTIE ENERGIE ELECTRICA ,, SA emis de ORC Cluj la data de 27.02.2002, H.G.R. nr. 1342/2001 privind reorganizarea Societatii Comerciale de Distributie si Furnizare a Energiei Electrice ,,Electrica,, SA, Protocol 6045/12.04.2002 incheiat intre Societatea Comerciala de Distributie si Furnizare a Energiei Electrice ,,Electrica,, SA si Societatea Comerciala Filiala de distributie si Furnizare a Energiei Electrice ,,Electrica Muntenia Nord,, SA, incheiere de indreptare eroare materiala civila emisa de Tribunalul Comercial Cluj la data de 26.11.2020, Certificat de Inregistrare mentiuni nr. 128194/15.12.2020 emis de ORC Cluj, Certificat de Inregistrare a Societatii ,,DISTRIBUTIE ENERGIE ELECTRICA SA,, emis de ORC Cluj la data de 31.12.2020, Certificat de Inregistrare mentiuni nr. 802/07.02.2021 emis de ORC Cluj, Certificat de Inregistrare a SUCURSALEI DE DISTRIBUTIE A ENERGIEI ELECTRICE PLOIESTI, emis de ORC Prahova la data de 28.03.2002, Certificat de radiere a Societatii de Distributie a Energiei Electrice Muntenia Nord SA nr. 83302 din 31.12.2020).);	
B3	A1
Intabulare, drept de CONCESIUNE, dobandit prin Lege, cota actuala 1/1, cota initiala 1/1	
1) DISTRIBUTIE ENERGIE ELECTRICA ROMANIA SA , CIF:14476722, prin Sucursala de Distributie a Energiei Electrice Prahova	
<i>OBSERVATII: prin Sucursala de Distributie a Energiei Electrice Prahova</i>	
Act Normativ nr. 1342, din 27/12/2001 emis de GUVERNUL ROMANIEI ((Protocol 6045/12.04.2022));	
B4	A1.1
Intabulare, drept de PROPRIETATE, dobandit prin Lege, cota actuala 1/1, cota initiala 1/1	
1) DISTRIBUTIE ENERGIE ELECTRICA ROMANIA SA , CIF:14476722, prin Sucursala de Distributie a Energiei Electrice Prahova	
<i>OBSERVATII: prin Sucursala de Distributie a Energiei Electrice Prahova</i>	

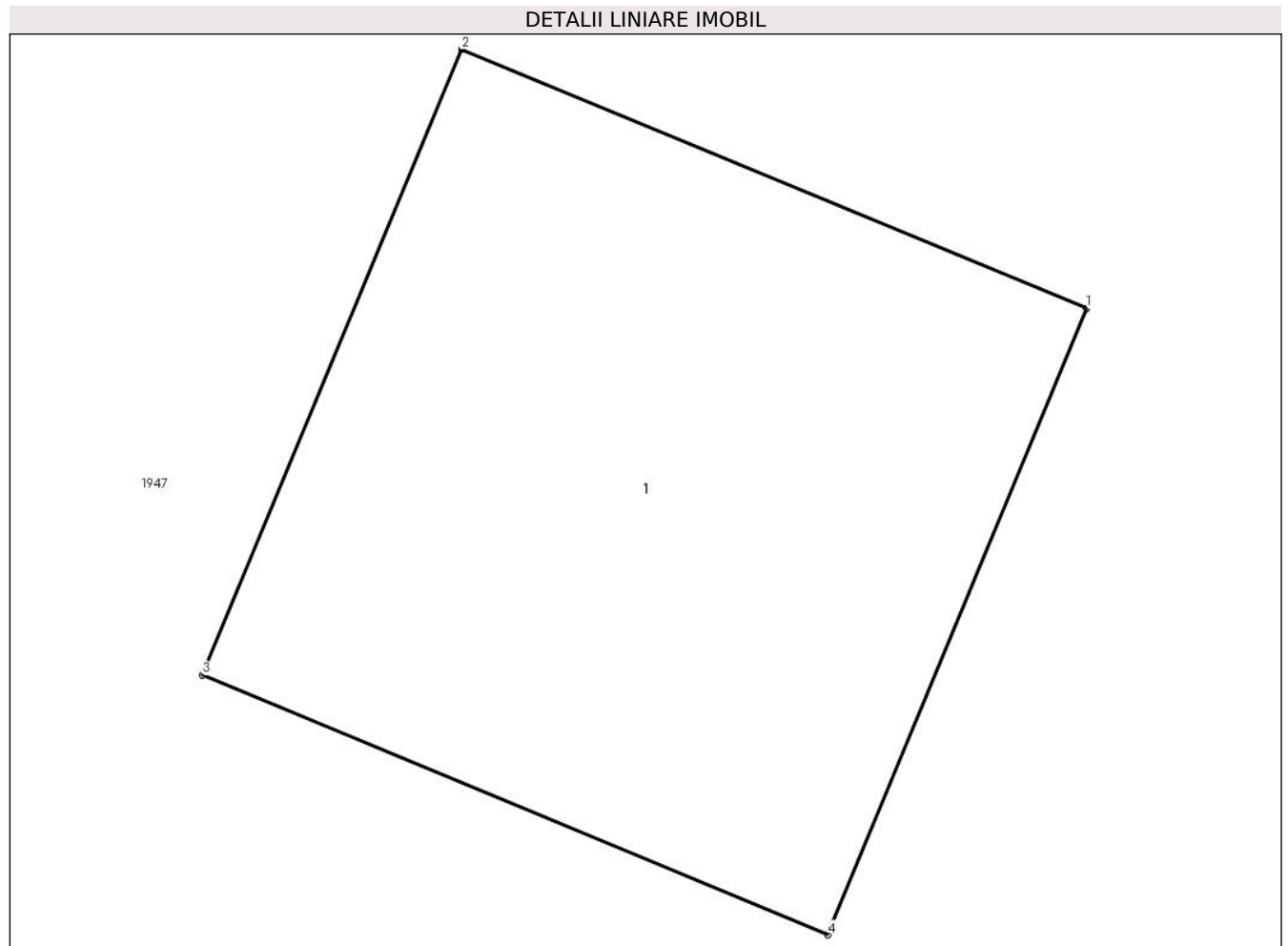
C. Partea III. SARCINI .

Inscrieri privind dezmembramintele dreptului de proprietate, drepturi reale de garanție și sarcini	Referințe
NU SUNT	

Teren

Nr cadastral	Suprafața (mp)*	Observații / Referințe
	1	

* Suprafața este determinată în planul de proiecție Stereo 70.



Date referitoare la teren

Crt	Categorie folosință	Intra vilan	Suprafața (mp)	Tarla	Parcelă	Nr. topo	Observații / Referințe
1	curți constructii	NU	1	1	-	-	

Date referitoare la construcții

Crt	Număr	Destinație construcție	Supraf. (mp)	Situație juridică	Observații / Referințe
A1.1		construcții industriale și edilitare	1	Cu acte	Nr. niveluri:1; S. construita la sol:1 mp;

Lungime Segmente

1) Valorile lungimilor segmentelor sunt obținute din proiecție în plan.

Punct început	X / Y	Punct sfârșit	X / Y	Lungime segment (** (m))
1	549.670,93 406.560,591	2	549.670,007 406.560,973	0.999
2	549.670,007 406.560,973	3	549.669,624 406.560,05	0.999
3	549.669,624 406.560,05	4	549.670,548 406.559,667	1.0

Punct început	X / Y	Punct sfârşit	X / Y	Lungime segment (** (m)
4	549.670,548 406.559,667	1	549.670,93 406.560,591	1.0

** Lungimile segmentelor sunt determinate în planul de proiecţie Stereo 70 şi sunt rotunjite la 1 milimetru.

*** Distanţa dintre puncte este formată din segmente cumulate ce sunt mai mici decât valoarea 1 milimetru.



DATE DESPRE IMOBILUL NR. 2726

Oficiul de Cadastru și Publicitate Imobiliară PRAHOVA
Biroul de Cadastru și Publicitate Imobiliară Câmpina

A. Partea I. Descrierea imobilului

TEREN Extravilan

Adresa: Jud. Prahova

Nr. Crt	Nr cadastral Nr. topografic	Suprafața* (mp)	Observații / Referințe
A1		1	Sector cadastral:4 Teren neimprejmuit;

Construcții

Crt	Nr cadastral Nr. topografic	Adresa	Observații / Referințe
A1.1		Jud. Prahova	Nr. niveluri:1; S. construita la sol:1 mp;

B. Partea II. Proprietari și acte

Inscrieri privitoare la dreptul de proprietate și alte drepturi reale		Referințe
/		
Act Normativ nr. 123, din 10/07/2012 emis de PARLAMENTUL ROMANIEI;		
B1	Intabulare, drept de PROPRIETATE, dobandit prin Lege, cota actuala 1/1, cota initiala 1/1 1) STATUL ROMAN , CIF:99999999999999 <i>OBSERVATII: Domeniu public</i>	A1
Act Normativ nr. 980, din 16/12/2015 emis de GUVERNUL ROMANIEI;		
B2	Intabulare, drept de ADMINISTRARE, dobandit prin Lege, cota actuala 1/1, cota initiala 1/1 1) MINISTERUL ECONOMIEI, ENERGIEI SI MEDIULUI DE AFACERI , CIF:99999999999999	A1
Act Administrativ nr. 9, din 07/10/2005 emis de Ministerul Economiei si Comertului ((act aditional nr. 1/10.06.2008 emis de MINISTERUL ECONOMIEI SI FINANTELOR, act aditional nr. 2/18.06.2015 emis de MINISTERUL ENERGIEI, INTEPRINDERILOR MICI SI MIJLOCII SI MEDIULUI DE AFACERI, act aditional nr. 3/10.02.2016 emis de MINISTERUL ENERGIEI, act aditional nr. 4/02.03.2017 emis de MINISTERUL ENERGIEI, act aditional nr. 5/2020, act aditional nr. 6/30.10.2020, Certificat de Inregistrare a Societatii ,, DISTRIBUTIE ENERGIE ELECTRICA ,, SA emis de ORC Cluj la data de 27.02.2002, H.G.R. nr. 1342/2001 privind reorganizarea Societatii Comerciale de Distributie si Furnizare a Energiei Electrice ,,Electrica,, SA, Protocol 6045/12.04.2002 incheiat intre Societatea Comerciala de Distributie si Furnizare a Energiei Electrice ,,Electrica,, SA si Societatea Comerciala Filiala de distributie si Furnizare a Energiei Electrice ,,Electrica Muntenia Nord,, SA, incheiere de indreptare eroare materiala civila emisa de Tribunalul Comercial Cluj la data de 26.11.2020, Certificat de Inregistrare mentiuni nr. 128194/15.12.2020 emis de ORC Cluj, Certificat de Inregistrare a Societatii ,,DISTRIBUTIE ENERGIE ELECTRICA SA,, emis de ORC Cluj la data de 31.12.2020, Certificat de Inregistrare mentiuni nr. 802/07.02.2021 emis de ORC Cluj, Certificat de Inregistrare a SUCURSALEI DE DISTRIBUTIE A ENERGIEI ELECTRICE PLOIESTI, emis de ORC Prahova la data de 28.03.2002, Certificat de radiere a Societatii de Distributie a Energiei Electrice Muntenia Nord SA nr. 83302 din 31.12.2020).);		
B3	Intabulare, drept de CONCESIUNE, dobandit prin Lege, cota actuala 1/1, cota initiala 1/1 1) DISTRIBUTIE ENERGIE ELECTRICA ROMANIA SA , CIF:14476722, prin Sucursala de Distributie a Energiei Electrice Prahova <i>OBSERVATII: prin Sucursala de Distributie a Energiei Electrice Prahova</i>	A1
Act Normativ nr. 1342, din 27/12/2001 emis de GUVERNUL ROMANIEI ((Protocol 6045/12.04.2022));		
B4	Intabulare, drept de PROPRIETATE, dobandit prin Lege, cota actuala 1/1, cota initiala 1/1 1) DISTRIBUTIE ENERGIE ELECTRICA ROMANIA SA , CIF:14476722, prin Sucursala de Distributie a Energiei Electrice Prahova <i>OBSERVATII: prin Sucursala de Distributie a Energiei Electrice Prahova</i>	A1.1


C. Partea III. SARCINI .

Inscrieri privind dezmembramintele dreptului de proprietate, drepturi reale de garanție și sarcini	Referințe
NU SUNT	

Teren

Nr cadastral	Suprafața (mp)*	Observații / Referințe
	1	

* Suprafața este determinată în planul de proiecție Stereo 70.



Date referitoare la teren

Crt	Categorie folosință	Intra vilan	Suprafața (mp)	Tarla	Parcelă	Nr. topo	Observații / Referințe
1	curți constructii	NU	1	1	-	-	

Date referitoare la construcții

Crt	Număr	Destinație construcție	Supraf. (mp)	Situație juridică	Observații / Referințe
A1.1		construcții industriale și edilitare	1	Cu acte	Nr. niveluri:1; S. construita la sol:1 mp;

Lungime Segmente

1) Valorile lungimilor segmentelor sunt obținute din proiecție în plan.

Punct început	X / Y	Punct sfârșit	X / Y	Lungime segment (** (m))
1	549.704,53 406.560,587	2	549.703,606 406.560,97	1.0
2	549.703,606 406.560,97	3	549.703,223 406.560,046	1.0
3	549.703,223 406.560,046	4	549.704,147 406.559,663	1.0

Punct început	X / Y	Punct sfârşit	X / Y	Lungime segment (** (m)
4	549.704,147 406.559,663	1	549.704,53 406.560,587	1.0

** Lungimile segmentelor sunt determinate în planul de proiecţie Stereo 70 şi sunt rotunjite la 1 milimetru.

*** Distanţa dintre puncte este formată din segmente cumulate ce sunt mai mici decât valoarea 1 milimetru.



DATE DESPRE IMOBILUL NR. 2727

Oficiul de Cadastru și Publicitate Imobiliară PRAHOVA
Biroul de Cadastru și Publicitate Imobiliară Câmpina

A. Partea I. Descrierea imobilului

TEREN Extravilan

Adresa: Jud. Prahova

Nr. Crt	Nr cadastral Nr. topografic	Suprafața* (mp)	Observații / Referințe
A1		1	Sector cadastral:4 Teren neimprejmuit;

Construcții

Crt	Nr cadastral Nr. topografic	Adresa	Observații / Referințe
A1.1		Jud. Prahova	Nr. niveluri:1; S. construita la sol:1 mp;

B. Partea II. Proprietari și acte

Inscrieri privitoare la dreptul de proprietate și alte drepturi reale		Referințe
/		
Act Normativ nr. 123, din 10/07/2012 emis de PARLAMENTUL ROMANIEI;		
B1	Intabulare, drept de PROPRIETATE, dobandit prin Lege, cota actuala 1/1, cota initiala 1/1 1) STATUL ROMAN , CIF:99999999999999 <i>OBSERVATII: Domeniu public</i>	A1
Act Normativ nr. 980, din 16/12/2015 emis de GUVERNUL ROMANIEI;		
B2	Intabulare, drept de ADMINISTRARE, dobandit prin Lege, cota actuala 1/1, cota initiala 1/1 1) MINISTERUL ECONOMIEI, ENERGIEI SI MEDIULUI DE AFACERI , CIF:99999999999999	A1
Act Administrativ nr. 9, din 07/10/2005 emis de Ministerul Economiei si Comertului ((act aditional nr. 1/10.06.2008 emis de MINISTERUL ECONOMIEI SI FINANTELOR, act aditional nr. 2/18.06.2015 emis de MINISTERUL ENERGIEI, INTEPRINDERILOR MICI SI MIJLOCII SI MEDIULUI DE AFACERI, act aditional nr. 3/10.02.2016 emis de MINISTERUL ENERGIEI, act aditional nr. 4/02.03.2017 emis de MINISTERUL ENERGIEI, act aditional nr. 5/2020, act aditional nr. 6/30.10.2020, Certificat de Inregistrare a Societatii „ DISTRIBUTIE ENERGIE ELECTRICA „ SA emis de ORC Cluj la data de 27.02.2002, H.G.R. nr. 1342/2001 privind reorganizarea Societatii Comerciale de Distributie si Furnizare a Energiei Electrice „Electrica,, SA, Protocol 6045/12.04.2002 incheiat intre Societatea Comerciala de Distributie si Furnizare a Energiei Electrice „Electrica,, SA si Societatea Comerciala Filiala de distributie si Furnizare a Energiei Electrice „Electrica Muntenia Nord,, SA, incheiere de indreptare eroare materiala civila emisa de Tribunalul Comercial Cluj la data de 26.11.2020, Certificat de Inregistrare mentiuni nr. 128194/15.12.2020 emis de ORC Cluj, Certificat de Inregistrare a Societatii „DISTRIBUTIE ENERGIE ELECTRICA SA,, emis de ORC Cluj la data de 31.12.2020, Certificat de Inregistrare mentiuni nr. 802/07.02.2021 emis de ORC Cluj, Certificat de Inregistrare a SUCURSALEI DE DISTRIBUTIE A ENERGIEI ELECTRICE PLOIESTI, emis de ORC Prahova la data de 28.03.2002, Certificat de radiere a Societatii de Distributie a Energiei Electrice Muntenia Nord SA nr. 83302 din 31.12.2020).);		
B3	Intabulare, drept de CONCESIUNE, dobandit prin Lege, cota actuala 1/1, cota initiala 1/1 1) DISTRIBUTIE ENERGIE ELECTRICA ROMANIA SA , CIF:14476722, prin Sucursala de Distributie a Energiei Electrice Prahova <i>OBSERVATII: prin Sucursala de Distributie a Energiei Electrice Prahova</i>	A1
Act Normativ nr. 1342, din 27/12/2001 emis de GUVERNUL ROMANIEI ((Protocol 6045/12.04.2022));		
B4	Intabulare, drept de PROPRIETATE, dobandit prin Lege, cota actuala 1/1, cota initiala 1/1 1) DISTRIBUTIE ENERGIE ELECTRICA ROMANIA SA , CIF:14476722, prin Sucursala de Distributie a Energiei Electrice Prahova <i>OBSERVATII: prin Sucursala de Distributie a Energiei Electrice Prahova</i>	A1.1

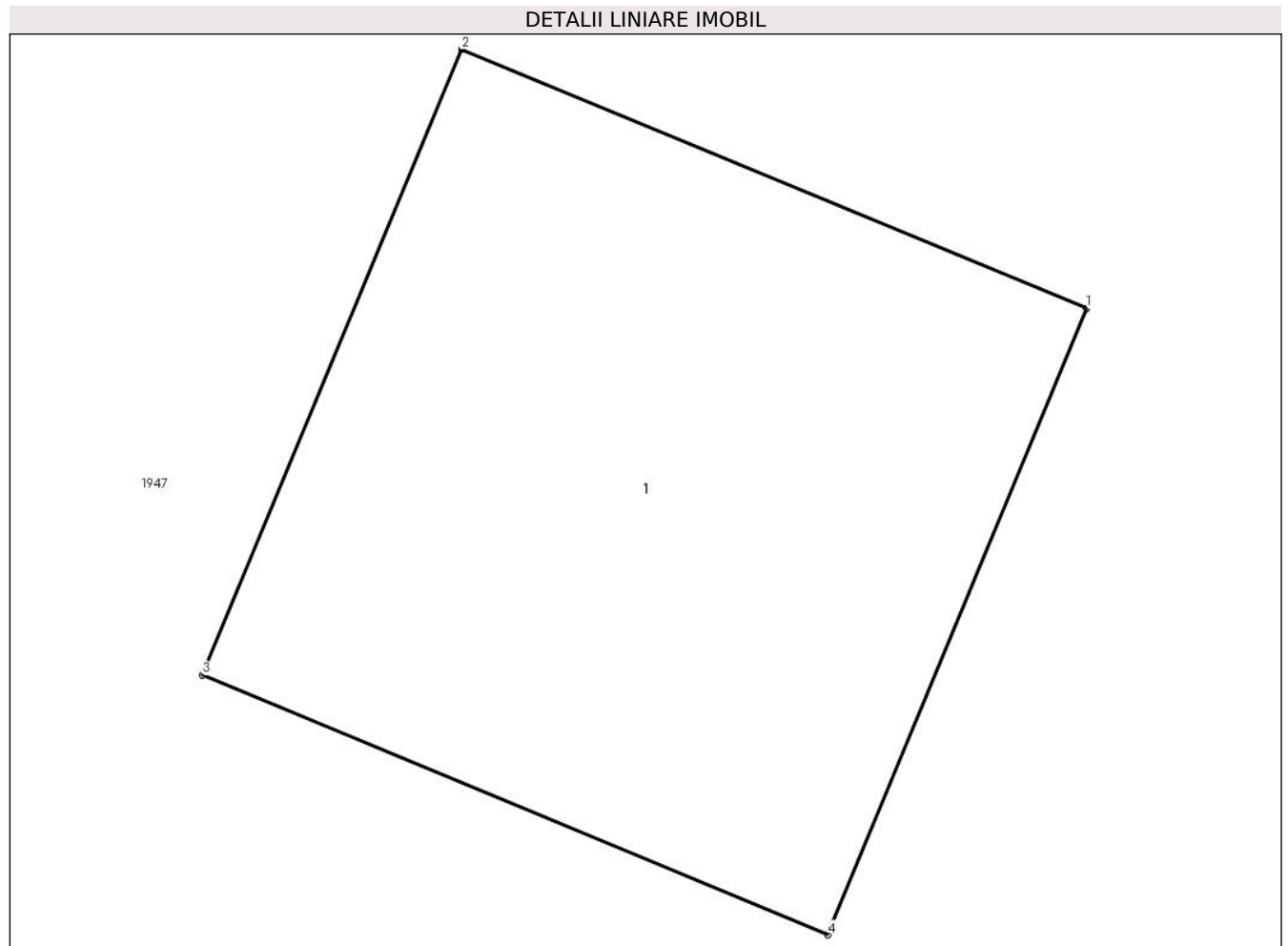
C. Partea III. SARCINI .

Inscrieri privind dezmembramintele dreptului de proprietate, drepturi reale de garanție și sarcini	Referințe
NU SUNT	

Teren

Nr cadastral	Suprafața (mp)*	Observații / Referințe
	1	

* Suprafața este determinată în planul de proiecție Stereo 70.



Date referitoare la teren

Crt	Categorie folosință	Intravilan	Suprafața (mp)	Tarla	Parcelă	Nr. topo	Observații / Referințe
1	curți constructii	NU	1	1	-	-	

Date referitoare la construcții

Crt	Număr	Destinație construcție	Supraf. (mp)	Situație juridică	Observații / Referințe
A1.1		construcții industriale și edilitare	1	Cu acte	Nr. niveluri:1; S. construita la sol:1 mp;

Lungime Segmente

1) Valorile lungimilor segmentelor sunt obținute din proiecție în plan.

Punct început	X / Y	Punct sfârșit	X / Y	Lungime segment (** (m)
1	549.740,134 406.551,845	2	549.739,211 406.552,227	0.999
2	549.739,211 406.552,227	3	549.738,828 406.551,304	0.999
3	549.738,828 406.551,304	4	549.739,752 406.550,921	1.0

Punct început	X / Y	Punct sfârşit	X / Y	Lungime segment (** (m)
4	549.739,752 406.550,921	1	549.740,134 406.551,845	1.0

** Lungimile segmentelor sunt determinate în planul de proiecţie Stereo 70 şi sunt rotunjite la 1 milimetru.

*** Distanţa dintre puncte este formată din segmente cumulate ce sunt mai mici decât valoarea 1 milimetru.



DATE DESPRE IMOBILUL NR. 2728

Oficiul de Cadastru și Publicitate Imobiliară PRAHOVA
Biroul de Cadastru și Publicitate Imobiliară Câmpina

A. Partea I. Descrierea imobilului

TEREN Extravilan

Adresa: Jud. Prahova

Nr. Crt	Nr cadastral Nr. topografic	Suprafața* (mp)	Observații / Referințe
A1		1	Sector cadastral:4 Teren neimprejmuit;

Construcții

Crt	Nr cadastral Nr. topografic	Adresa	Observații / Referințe
A1.1		Jud. Prahova	Nr. niveluri:1; S. construita la sol:1 mp;

B. Partea II. Proprietari și acte

Inscrieri privitoare la dreptul de proprietate și alte drepturi reale	Referințe
/	
Act Normativ nr. 123, din 10/07/2012 emis de PARLAMENTUL ROMANIEI;	
B1 Intabulare, drept de PROPRIETATE, dobandit prin Lege, cota actuala 1/1, cota initiala 1/1 1) STATUL ROMAN , CIF:99999999999999 <i>OBSERVATII: Domeniu public</i>	A1
Act Normativ nr. 980, din 16/12/2015 emis de GUVERNUL ROMANIEI;	
B2 Intabulare, drept de ADMINISTRARE, dobandit prin Lege, cota actuala 1/1, cota initiala 1/1 1) MINISTERUL ECONOMIEI, ENERGIEI SI MEDIULUI DE AFACERI , CIF:99999999999999	A1
Act Administrativ nr. 9, din 07/10/2005 emis de Ministerul Economiei si Comertului ((act aditional nr. 1/10.06.2008 emis de MINISTERUL ECONOMIEI SI FINANTELOR, act aditional nr. 2/18.06.2015 emis de MINISTERUL ENERGIEI, INTEPRINDERILOR MICI SI MIJLOCII SI MEDIULUI DE AFACERI, act aditional nr. 3/10.02.2016 emis de MINISTERUL ENERGIEI, act aditional nr. 4/02.03.2017 emis de MINISTERUL ENERGIEI, act aditional nr. 5/2020, act aditional nr. 6/30.10.2020, Certificat de Inregistrare a Societatii „ DISTRIBUTIE ENERGIE ELECTRICA „ SA emis de ORC Cluj la data de 27.02.2002, H.G.R. nr. 1342/2001 privind reorganizarea Societatii Comerciale de Distributie si Furnizare a Energiei Electrice „Electrica,, SA, Protocol 6045/12.04.2002 incheiat intre Societatea Comerciala de Distributie si Furnizare a Energiei Electrice „Electrica,, SA si Societatea Comerciala Filiala de distributie si Furnizare a Energiei Electrice „Electrica Muntenia Nord,, SA, incheiere de indreptare eroare materiala civila emisa de Tribunalul Comercial Cluj la data de 26.11.2020, Certificat de Inregistrare mentiuni nr. 128194/15.12.2020 emis de ORC Cluj, Certificat de Inregistrare a Societatii „DISTRIBUTIE ENERGIE ELECTRICA SA,, emis de ORC Cluj la data de 31.12.2020, Certificat de Inregistrare mentiuni nr. 802/07.02.2021 emis de ORC Cluj, Certificat de Inregistrare a SUCURSALEI DE DISTRIBUTIE A ENERGIEI ELECTRICE PLOIESTI, emis de ORC Prahova la data de 28.03.2002, Certificat de radiere a Societatii de Distributie a Energiei Electrice Muntenia Nord SA nr. 83302 din 31.12.2020).);	
B3 Intabulare, drept de CONCESIUNE, dobandit prin Lege, cota actuala 1/1, cota initiala 1/1 1) DISTRIBUTIE ENERGIE ELECTRICA ROMANIA SA , CIF:14476722, prin Sucursala de Distributie a Energiei Electrice Prahova <i>OBSERVATII: prin Sucursala de Distributie a Energiei Electrice Prahova</i>	A1
Act Normativ nr. 1342, din 27/12/2001 emis de GUVERNUL ROMANIEI ((Protocol 6045/12.04.2022));	
B4 Intabulare, drept de PROPRIETATE, dobandit prin Lege, cota actuala 1/1, cota initiala 1/1 1) DISTRIBUTIE ENERGIE ELECTRICA ROMANIA SA , CIF:14476722, prin Sucursala de Distributie a Energiei Electrice Prahova <i>OBSERVATII: prin Sucursala de Distributie a Energiei Electrice Prahova</i>	A1.1

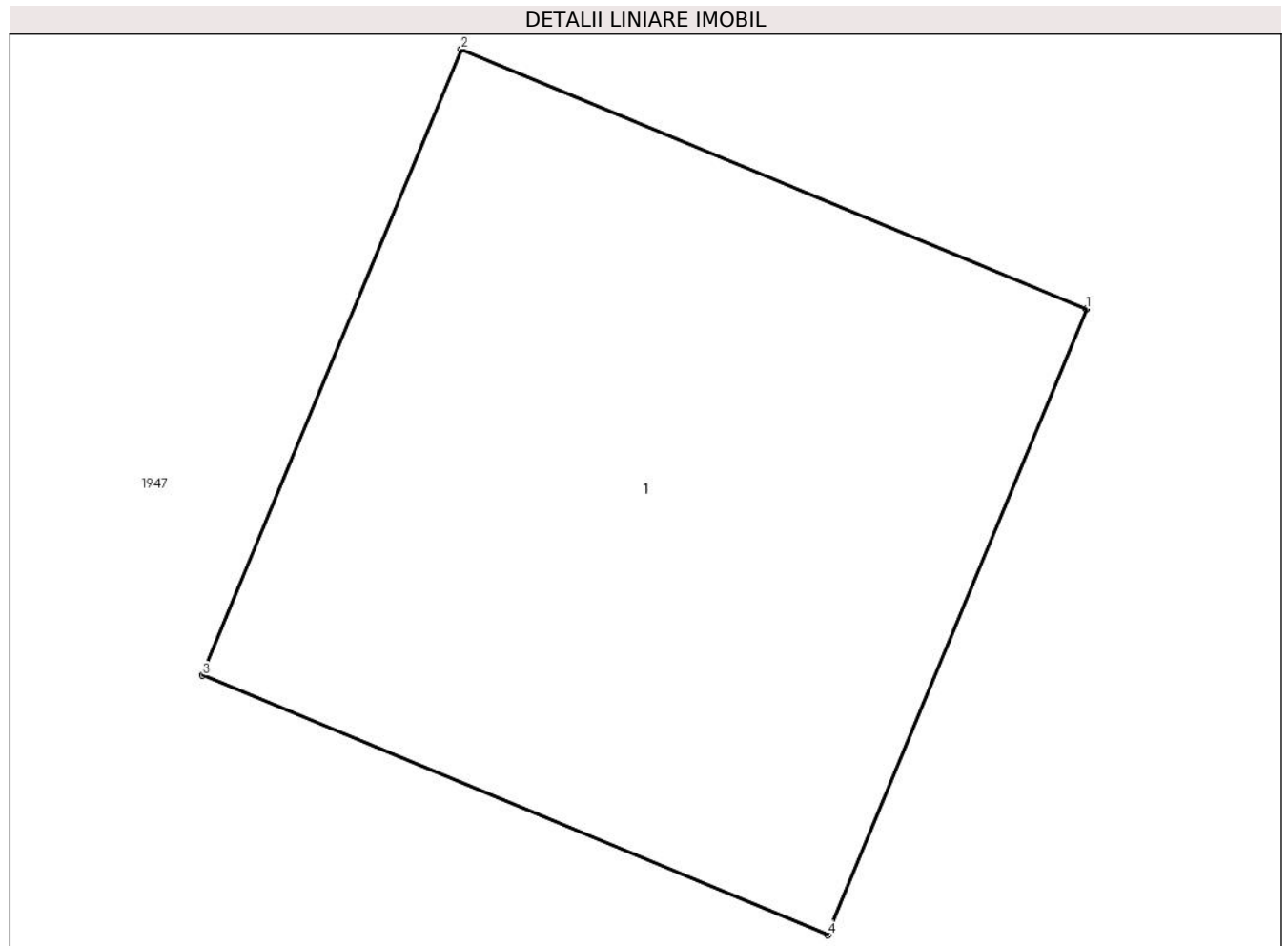
C. Partea III. SARCINI .

Inscrieri privind dezmembramintele dreptului de proprietate, drepturi reale de garanție și sarcini	Referințe
NU SUNT	

Teren

Nr cadastral	Suprafața (mp)*	Observații / Referințe
	1	

* Suprafața este determinată în planul de proiecție Stereo 70.



Date referitoare la teren

Crt	Categorie folosință	Intra vilan	Suprafața (mp)	Tarla	Parcelă	Nr. topo	Observații / Referințe
1	curți constructii	NU	1	1	-	-	

Date referitoare la construcții

Crt	Număr	Destinație construcție	Supraf. (mp)	Situație juridică	Observații / Referințe
A1.1		construcții industriale și edilitare	1	Cu acte	Nr. niveluri:1; S. construita la sol:1 mp;

Lungime Segmente

1) Valorile lungimilor segmentelor sunt obținute din proiecție în plan.

Punct început	X / Y	Punct sfârșit	X / Y	Lungime segment (** (m)
1	549.767,875 406.549,932	2	549.766,951 406.550,315	1.0
2	549.766,951 406.550,315	3	549.766,568 406.549,391	1.0
3	549.766,568 406.549,391	4	549.767,492 406.549,008	1.0

Punct început	X / Y	Punct sfârşit	X / Y	Lungime segment (** (m)
4	549.767,492 406.549,008	1	549.767,875 406.549,932	1.0

** Lungimile segmentelor sunt determinate în planul de proiecție Stereo 70 și sunt rotunjite la 1 milimetru.

*** Distanța dintre puncte este formată din segmente cumulate ce sunt mai mici decât valoarea 1 milimetru.



DATE DESPRE IMOBILUL NR. 2729

Oficiul de Cadastru și Publicitate Imobiliară PRAHOVA
Biroul de Cadastru și Publicitate Imobiliară Câmpina

A. Partea I. Descrierea imobilului

TEREN Extravilan

Adresa: Jud. Prahova

Nr. Crt	Nr cadastral Nr. topografic	Suprafața* (mp)	Observații / Referințe
A1		1	Sector cadastral:4 Teren neimprejmuit;

Construcții

Crt	Nr cadastral Nr. topografic	Adresa	Observații / Referințe
A1.1		Jud. Prahova	Nr. niveluri:1; S. construita la sol:1 mp;

B. Partea II. Proprietari și acte

Inscrieri privitoare la dreptul de proprietate și alte drepturi reale		Referințe
/		
Act Normativ nr. 123, din 10/07/2012 emis de PARLAMENTUL ROMANIEI;		
B1	Intabulare, drept de PROPRIETATE, dobandit prin Lege, cota actuala 1/1, cota initiala 1/1 1) STATUL ROMAN , CIF:99999999999999 <i>OBSERVATII: Domeniu public</i>	A1
Act Normativ nr. 980, din 16/12/2015 emis de GUVERNUL ROMANIEI;		
B2	Intabulare, drept de ADMINISTRARE, dobandit prin Lege, cota actuala 1/1, cota initiala 1/1 1) MINISTERUL ECONOMIEI, ENERGIEI SI MEDIULUI DE AFACERI , CIF:99999999999999	A1
Act Administrativ nr. 9, din 07/10/2005 emis de Ministerul Economiei si Comertului ((act aditional nr. 1/10.06.2008 emis de MINISTERUL ECONOMIEI SI FINANTELOR, act aditional nr. 2/18.06.2015 emis de MINISTERUL ENERGIEI, INTEPRINDERILOR MICI SI MIJLOCII SI MEDIULUI DE AFACERI, act aditional nr. 3/10.02.2016 emis de MINISTERUL ENERGIEI, act aditional nr. 4/02.03.2017 emis de MINISTERUL ENERGIEI, act aditional nr. 5/2020, act aditional nr. 6/30.10.2020, Certificat de Inregistrare a Societatii „ DISTRIBUTIE ENERGIE ELECTRICA „ SA emis de ORC Cluj la data de 27.02.2002, H.G.R. nr. 1342/2001 privind reorganizarea Societatii Comerciale de Distributie si Furnizare a Energiei Electrice „Electrica,, SA, Protocol 6045/12.04.2002 incheiat intre Societatea Comerciala de Distributie si Furnizare a Energiei Electrice „Electrica,, SA si Societatea Comerciala Filiala de distributie si Furnizare a Energiei Electrice „Electrica Muntenia Nord,, SA, incheiere de indreptare eroare materiala civila emisa de Tribunalul Comercial Cluj la data de 26.11.2020, Certificat de Inregistrare mentiuni nr. 128194/15.12.2020 emis de ORC Cluj, Certificat de Inregistrare a Societatii „DISTRIBUTIE ENERGIE ELECTRICA SA,, emis de ORC Cluj la data de 31.12.2020, Certificat de Inregistrare mentiuni nr. 802/07.02.2021 emis de ORC Cluj, Certificat de Inregistrare a SUCURSALEI DE DISTRIBUTIE A ENERGIEI ELECTRICE PLOIESTI, emis de ORC Prahova la data de 28.03.2002, Certificat de radiere a Societatii de Distributie a Energiei Electrice Muntenia Nord SA nr. 83302 din 31.12.2020).);		
B3	Intabulare, drept de CONCESIUNE, dobandit prin Lege, cota actuala 1/1, cota initiala 1/1 1) DISTRIBUTIE ENERGIE ELECTRICA ROMANIA SA , CIF:14476722, prin Sucursala de Distributie a Energiei Electrice Prahova <i>OBSERVATII: prin Sucursala de Distributie a Energiei Electrice Prahova</i>	A1
Act Normativ nr. 1342, din 27/12/2001 emis de GUVERNUL ROMANIEI ((Protocol 6045/12.04.2022));		
B4	Intabulare, drept de PROPRIETATE, dobandit prin Lege, cota actuala 1/1, cota initiala 1/1 1) DISTRIBUTIE ENERGIE ELECTRICA ROMANIA SA , CIF:14476722, prin Sucursala de Distributie a Energiei Electrice Prahova <i>OBSERVATII: prin Sucursala de Distributie a Energiei Electrice Prahova</i>	A1.1

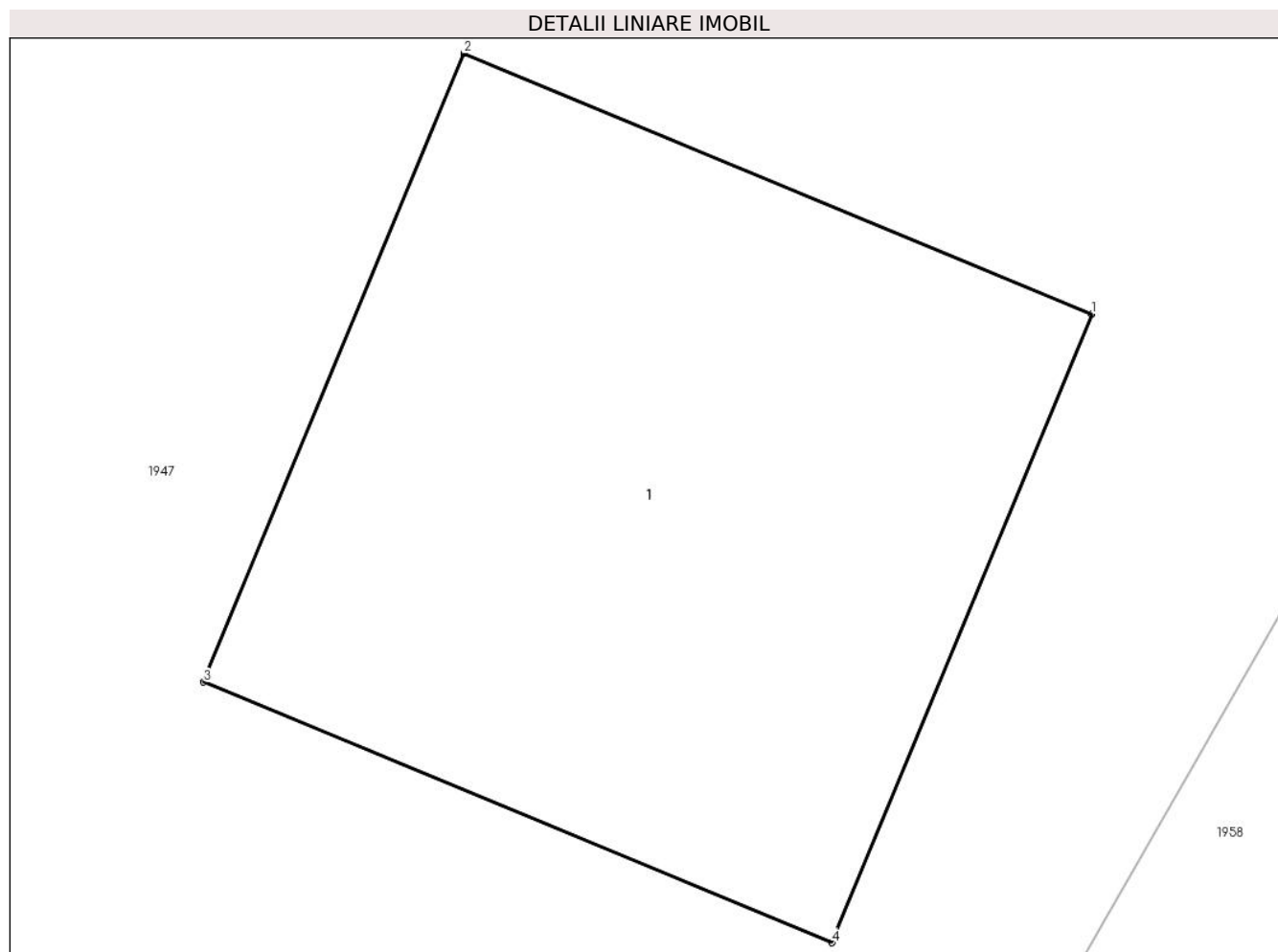
C. Partea III. SARCINI .

Inscrieri privind dezmembramintele dreptului de proprietate, drepturi reale de garanție și sarcini	Referințe
NU SUNT	

Teren

Nr cadastral	Suprafața (mp)*	Observații / Referințe
	1	

* Suprafața este determinată în planul de proiecție Stereo 70.



Date referitoare la teren

Crt	Categorie folosință	Intra vilan	Suprafața (mp)	Tarla	Parcelă	Nr. topo	Observații / Referințe
1	curți constructii	NU	1	1	-	-	

Date referitoare la construcții

Crt	Număr	Destinație construcție	Supraf. (mp)	Situație juridică	Observații / Referințe
A1.1		construcții industriale și edilitare	1	Cu acte	Nr. niveluri:1; S. construita la sol:1 mp;

Lungime Segmente

1) Valorile lungimilor segmentelor sunt obținute din proiecție în plan.

Punct început	X / Y	Punct sfârșit	X / Y	Lungime segment (** (m))
1	549.827,386 406.592,959	2	549.826,463 406.593,342	0.999
2	549.826,463 406.593,342	3	549.826,08 406.592,418	1.0
3	549.826,08 406.592,418	4	549.827,004 406.592,035	1.0

Punct început	X / Y	Punct sfârşit	X / Y	Lungime segment (** (m)
4	549.827,004 406.592,035	1	549.827,386 406.592,959	1.0

** Lungimile segmentelor sunt determinate în planul de proiecţie Stereo 70 şi sunt rotunjite la 1 milimetru.

*** Distanţa dintre puncte este formată din segmente cumulate ce sunt mai mici decât valoarea 1 milimetru.



DATE DESPRE IMOBILUL NR. 2743

Oficiul de Cadastru și Publicitate Imobiliară PRAHOVA
Biroul de Cadastru și Publicitate Imobiliară Câmpina

A. Partea I. Descrierea imobilului

TEREN Extravilan

Adresa: Jud. Prahova

Nr. Crt	Nr cadastral Nr. topografic	Suprafața* (mp)	Observații / Referințe
A1		1	Sector cadastral:4 Teren neimprejmuit;

Construcții

Crt	Nr cadastral Nr. topografic	Adresa	Observații / Referințe
A1.1		Jud. Prahova	Nr. niveluri:1; S. construita la sol:1 mp;

B. Partea II. Proprietari și acte

Inscrieri privitoare la dreptul de proprietate și alte drepturi reale	Referințe
/	
Act Normativ nr. 123, din 10/07/2012 emis de PARLAMENTUL ROMANIEI;	
B1	A1
Intabulare, drept de PROPRIETATE, dobandit prin Lege, cota actuala 1/1, cota initiala 1/1	
1) STATUL ROMAN , CIF:99999999999999	
<i>OBSERVATII: Domeniu public</i>	
Act Normativ nr. 980, din 16/12/2015 emis de GUVERNUL ROMANIEI;	
B2	A1
Intabulare, drept de ADMINISTRARE, dobandit prin Lege, cota actuala 1/1, cota initiala 1/1	
1) MINISTERUL ECONOMIEI, ENERGIEI SI MEDIULUI DE AFACERI , CIF:99999999999999	
Act Administrativ nr. 9, din 07/10/2005 emis de Ministerul Economiei si Comertului ((act aditional nr. 1/10.06.2008 emis de MINISTERUL ECONOMIEI SI FINANTELOR, act aditional nr. 2/18.06.2015 emis de MINISTERUL ENERGIEI, INTEPRINDERILOR MICI SI MIJLOCII SI MEDIULUI DE AFACERI, act aditional nr. 3/10.02.2016 emis de MINISTERUL ENERGIEI, act aditional nr. 4/02.03.2017 emis de MINISTERUL ENERGIEI, act aditional nr. 5/2020, act aditional nr. 6/30.10.2020,	
Certificat de Inregistrare a Societatii ,, DISTRIBUTIE ENERGIE ELECTRICA ,, SA emis de ORC Cluj la data de 27.02.2002, H.G.R. nr. 1342/2001 privind reorganizarea Societatii Comerciale de Distributie si Furnizare a Energiei Electrice ,,Electrica,, SA, Protocol 6045/12.04.2002 incheiat intre Societatea Comerciala de Distributie si Furnizare a Energiei Electrice ,,Electrica,, SA si Societatea Comerciala Filiala de distributie si Furnizare a Energiei Electrice ,,Electrica Muntenia Nord,, SA, incheiere de indreptare eroare materiala civila emisa de Tribunalul Comercial Cluj la data de 26.11.2020, Certificat de Inregistrare mentiuni nr. 128194/15.12.2020 emis de ORC Cluj, Certificat de Inregistrare a Societatii ,,DISTRIBUTIE ENERGIE ELECTRICA SA,, emis de ORC Cluj la data de 31.12.2020, Certificat de Inregistrare mentiuni nr. 802/07.02.2021 emis de ORC Cluj, Certificat de Inregistrare a SUCURSALEI DE DISTRIBUTIE A ENERGIEI ELECTRICE PLOIESTI, emis de ORC Prahova la data de 28.03.2002, Certificat de radiere a Societatii de Distributie a Energiei Electrice Muntenia Nord SA nr. 83302 din 31.12.2020.);	
B3	A1
Intabulare, drept de CONCESIUNE, dobandit prin Lege, cota actuala 1/1, cota initiala 1/1	
1) DISTRIBUTIE ENERGIE ELECTRICA ROMANIA SA , CIF:14476722, prin Sucursala de Distributie a Energiei Electrice Prahova	
<i>OBSERVATII: prin Sucursala de Distributie a Energiei Electrice Prahova</i>	
Act Normativ nr. 1342, din 27/12/2001 emis de GUVERNUL ROMANIEI ((Protocol 6045/12.04.2022));	
B4	A1.1
Intabulare, drept de PROPRIETATE, dobandit prin Lege, cota actuala 1/1, cota initiala 1/1	
1) DISTRIBUTIE ENERGIE ELECTRICA ROMANIA SA , CIF:14476722, prin Sucursala de Distributie a Energiei Electrice Prahova	
<i>OBSERVATII: prin Sucursala de Distributie a Energiei Electrice Prahova</i>	

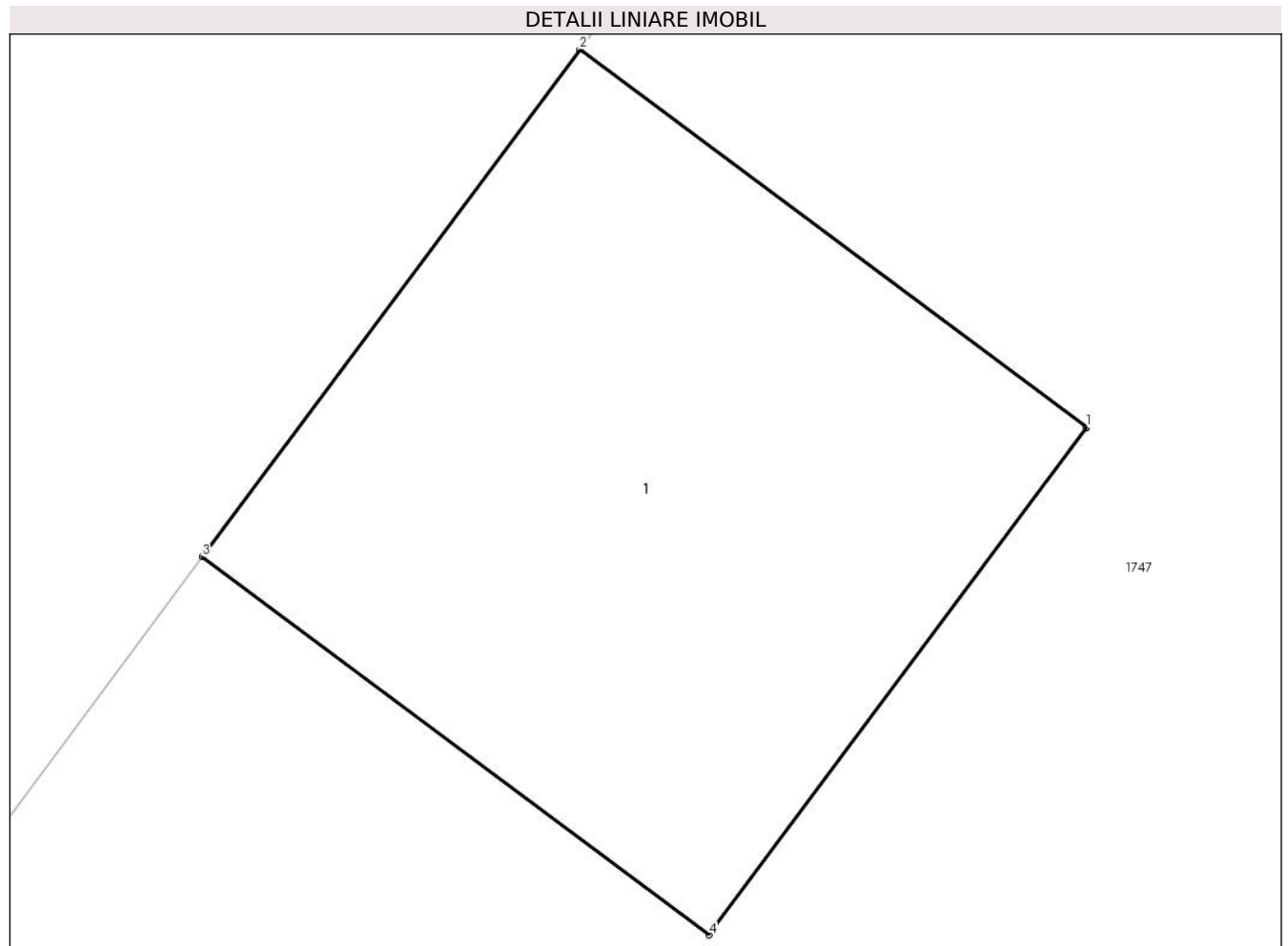
C. Partea III. SARCINI .

Inscrieri privind dezmembramintele dreptului de proprietate, drepturi reale de garanție și sarcini	Referințe
NU SUNT	

Teren

Nr cadastral	Suprafața (mp)*	Observații / Referințe
	1	

* Suprafața este determinată în planul de proiecție Stereo 70.



Date referitoare la teren

Crt	Categorie folosință	Intra vilan	Suprafața (mp)	Tarla	Parcelă	Nr. topo	Observații / Referințe
1	curți constructii	NU	1	1	-	-	

Date referitoare la construcții

Crt	Număr	Destinație construcție	Supraf. (mp)	Situație juridică	Observații / Referințe
A1.1		construcții industriale și edilitare	1	Cu acte	Nr. niveluri:1; S. construita la sol:1 mp;

Lungime Segmente

1) Valorile lungimilor segmentelor sunt obținute din proiecție în plan.

Punct început	X / Y	Punct sfârșit	X / Y	Lungime segment (** (m)
1	549.729,331 406.146,527	2	549.728,529 406.147,124	1.0
2	549.728,529 406.147,124	3	549.727,932 406.146,322	1.0
3	549.727,932 406.146,322	4	549.728,734 406.145,725	1.0

Punct început	X / Y	Punct sfârşit	X / Y	Lungime segment (** (m)
4	549.728,734 406.145,725	1	549.729,331 406.146,527	1.0

** Lungimile segmentelor sunt determinate în planul de proiecţie Stereo 70 şi sunt rotunjite la 1 milimetru.

*** Distanţa dintre puncte este formată din segmente cumulate ce sunt mai mici decât valoarea 1 milimetru.



DATE DESPRE IMOBILUL NR. 2744

Oficiul de Cadastru și Publicitate Imobiliară PRAHOVA
Biroul de Cadastru și Publicitate Imobiliară Câmpina

A. Partea I. Descrierea imobilului

TEREN Extravilan

Adresa: Jud. Prahova

Nr. Crt	Nr cadastral Nr. topografic	Suprafața* (mp)	Observații / Referințe
A1		1	Sector cadastral:4 Teren neimprejmuit;

Construcții

Crt	Nr cadastral Nr. topografic	Adresa	Observații / Referințe
A1.1		Jud. Prahova	Nr. niveluri:1; S. construita la sol:1 mp;

B. Partea II. Proprietari și acte

Inscrieri privitoare la dreptul de proprietate și alte drepturi reale		Referințe
/		
Act Normativ nr. 123, din 10/07/2012 emis de PARLAMENTUL ROMANIEI;		
B1	Intabulare, drept de PROPRIETATE, dobandit prin Lege, cota actuala 1/1, cota initiala 1/1 1) STATUL ROMAN , CIF:99999999999999 <i>OBSERVATII: Domeniu public</i>	A1
Act Normativ nr. 980, din 16/12/2015 emis de GUVERNUL ROMANIEI;		
B2	Intabulare, drept de ADMINISTRARE, dobandit prin Lege, cota actuala 1/1, cota initiala 1/1 1) MINISTERUL ECONOMIEI, ENERGIEI SI MEDIULUI DE AFACERI , CIF:99999999999999	A1
Act Administrativ nr. 9, din 07/10/2005 emis de Ministerul Economiei si Comertului ((act aditional nr. 1/10.06.2008 emis de MINISTERUL ECONOMIEI SI FINANTELOR, act aditional nr. 2/18.06.2015 emis de MINISTERUL ENERGIEI, INTEPRINDERILOR MICI SI MIJLOCII SI MEDIULUI DE AFACERI, act aditional nr. 3/10.02.2016 emis de MINISTERUL ENERGIEI, act aditional nr. 4/02.03.2017 emis de MINISTERUL ENERGIEI, act aditional nr. 5/2020, act aditional nr. 6/30.10.2020, Certificat de Inregistrare a Societatii „ DISTRIBUTIE ENERGIE ELECTRICA „ SA emis de ORC Cluj la data de 27.02.2002, H.G.R. nr. 1342/2001 privind reorganizarea Societatii Comerciale de Distributie si Furnizare a Energiei Electrice „Electrica,, SA, Protocol 6045/12.04.2002 incheiat intre Societatea Comerciala de Distributie si Furnizare a Energiei Electrice „Electrica,, SA si Societatea Comerciala Filiala de distributie si Furnizare a Energiei Electrice „Electrica Muntenia Nord,, SA, incheiere de indreptare eroare materiala civila emisa de Tribunalul Comercial Cluj la data de 26.11.2020, Certificat de Inregistrare mentiuni nr. 128194/15.12.2020 emis de ORC Cluj, Certificat de Inregistrare a Societatii „DISTRIBUTIE ENERGIE ELECTRICA SA,, emis de ORC Cluj la data de 31.12.2020, Certificat de Inregistrare mentiuni nr. 802/07.02.2021 emis de ORC Cluj, Certificat de Inregistrare a SUCURSALEI DE DISTRIBUTIE A ENERGIEI ELECTRICE PLOIESTI, emis de ORC Prahova la data de 28.03.2002, Certificat de radiere a Societatii de Distributie a Energiei Electrice Muntenia Nord SA nr. 83302 din 31.12.2020).);		
B3	Intabulare, drept de CONCESIUNE, dobandit prin Lege, cota actuala 1/1, cota initiala 1/1 1) DISTRIBUTIE ENERGIE ELECTRICA ROMANIA SA , CIF:14476722, prin Sucursala de Distributie a Energiei Electrice Prahova <i>OBSERVATII: prin Sucursala de Distributie a Energiei Electrice Prahova</i>	A1
Act Normativ nr. 1342, din 27/12/2001 emis de GUVERNUL ROMANIEI ((Protocol 6045/12.04.2022));		
B4	Intabulare, drept de PROPRIETATE, dobandit prin Lege, cota actuala 1/1, cota initiala 1/1 1) DISTRIBUTIE ENERGIE ELECTRICA ROMANIA SA , CIF:14476722, prin Sucursala de Distributie a Energiei Electrice Prahova <i>OBSERVATII: prin Sucursala de Distributie a Energiei Electrice Prahova</i>	A1.1


C. Partea III. SARCINI .

Inscrieri privind dezmembramintele dreptului de proprietate, drepturi reale de garanție și sarcini	Referințe
NU SUNT	

Teren

Nr cadastral	Suprafața (mp)*	Observații / Referințe
	1	

* Suprafața este determinată în planul de proiecție Stereo 70.



Date referitoare la teren

Crt	Categorie folosință	Intra vilan	Suprafața (mp)	Tarla	Parcelă	Nr. topo	Observații / Referințe
1	curti constructii	NU	1	1	-	-	

Date referitoare la construcții

Crt	Număr	Destinație construcție	Supraf. (mp)	Situație juridică	Observații / Referințe
A1.1		construcții industriale și edilitare	1	Cu acte	Nr. niveluri:1; S. construita la sol:1 mp;

Lungime Segmente

1) Valorile lungimilor segmentelor sunt obținute din proiecție în plan.

Punct început	X / Y	Punct sfârșit	X / Y	Lungime segment (** (m))
1	549.779,22 406.207,902	2	549.778,222 406.207,858	0.999
2	549.778,222 406.207,858	3	549.778,266 406.206,859	1.0
3	549.778,266 406.206,859	4	549.779,265 406.206,903	1.0

Punct început	X / Y	Punct sfârşit	X / Y	Lungime segment (** (m)
4	549.779,265 406.206,903	1	549.779,22 406.207,902	1.0

** Lungimile segmentelor sunt determinate în planul de proiecţie Stereo 70 şi sunt rotunjite la 1 milimetru.

*** Distanţa dintre puncte este formată din segmente cumulate ce sunt mai mici decât valoarea 1 milimetru.



DATE DESPRE IMOBILUL NR. 2751

Oficiul de Cadastru și Publicitate Imobiliară PRAHOVA
Biroul de Cadastru și Publicitate Imobiliară Câmpina

A. Partea I. Descrierea imobilului

TEREN Intravilan

Adresa: Loc. Provita De Sus, Jud. Prahova

Nr. Crt	Nr cadastral Nr. topografic	Suprafața* (mp)	Observații / Referințe
A1		4	Sector cadastral:21 Teren neimprijmit;

Construcții

Crt	Nr cadastral Nr. topografic	Adresa	Observații / Referințe
A1.1		Loc. Provita De Sus, Jud. Prahova	Nr. niveluri:1; S. construita la sol:4 mp;

B. Partea II. Proprietari și acte

Inscrieri privitoare la dreptul de proprietate și alte drepturi reale		Referințe
/		
Act Normativ nr. 123, din 10/07/2012 emis de PARLAMENTUL ROMANIEI;		
B1	Intabulare, drept de PROPRIETATE, dobandit prin Lege, cota actuala 1/1, cota initiala 1/1 1) STATUL ROMAN , CIF:99999999999999 <i>OBSERVATII: Domeniu public</i>	A1
Act Normativ nr. 980, din 16/12/2015 emis de GUVERNUL ROMANIEI;		
B2	Intabulare, drept de ADMINISTRARE, dobandit prin Lege, cota actuala 1/1, cota initiala 1/1 1) MINISTERUL ECONOMIEI, ENERGIEI SI MEDIULUI DE AFACERI , CIF:99999999999999	A1
Act Administrativ nr. 9, din 07/10/2005 emis de Ministerul Economiei si Comertului ((act aditional nr. 1/10.06.2008 emis de MINISTERUL ECONOMIEI SI FINANTELOR, act aditional nr. 2/18.06.2015 emis de MINISTERUL ENERGIEI, INTEPRINDERILOR MICI SI MIJLOCII SI MEDIULUI DE AFACERI, act aditional nr. 3/10.02.2016 emis de MINISTERUL ENERGIEI, act aditional nr. 4/02.03.2017 emis de MINISTERUL ENERGIEI, act aditional nr. 5/2020, act aditional nr. 6/30.10.2020, Certificat de Inregistrare a Societatii „ DISTRIBUTIE ENERGIE ELECTRICA „ SA emis de ORC Cluj la data de 27.02.2002, H.G.R. nr. 1342/2001 privind reorganizarea Societatii Comerciale de Distributie si Furnizare a Energiei Electrice „Electrica,, SA, Protocol 6045/12.04.2002 incheiat intre Societatea Comerciala de Distributie si Furnizare a Energiei Electrice „Electrica,, SA si Societatea Comerciala Filiala de distributie si Furnizare a Energiei Electrice „Electrica Muntenia Nord,, SA, incheiere de indreptare eroare materiala civila emisa de Tribunalul Comercial Cluj la data de 26.11.2020, Certificat de Inregistrare mentiuni nr. 128194/15.12.2020 emis de ORC Cluj, Certificat de Inregistrare a Societatii „DISTRIBUTIE ENERGIE ELECTRICA SA,, emis de ORC Cluj la data de 31.12.2020, Certificat de Inregistrare mentiuni nr. 802/07.02.2021 emis de ORC Cluj, Certificat de Inregistrare a SUCURSALEI DE DISTRIBUTIE A ENERGIEI ELECTRICE PLOIESTI, emis de ORC Prahova la data de 28.03.2002, Certificat de radiere a Societatii de Distributie a Energiei Electrice Muntenia Nord SA nr. 83302 din 31.12.2020).);		
B3	Intabulare, drept de CONCESIUNE, dobandit prin Lege, cota actuala 1/1, cota initiala 1/1 1) DISTRIBUTIE ENERGIE ELECTRICA ROMANIA SA , CIF:14476722, prin Sucursala de Distributie a Energiei Electrice Prahova <i>OBSERVATII: prin Sucursala de Distributie a Energiei Electrice Prahova</i>	A1
Act Normativ nr. 1342, din 27/12/2001 emis de GUVERNUL ROMANIEI ((Protocol 6045/12.04.2022));		
B4	Intabulare, drept de PROPRIETATE, dobandit prin Lege, cota actuala 1/1, cota initiala 1/1 1) DISTRIBUTIE ENERGIE ELECTRICA ROMANIA SA , CIF:14476722, prin Sucursala de Distributie a Energiei Electrice Prahova <i>OBSERVATII: prin Sucursala de Distributie a Energiei Electrice Prahova</i>	A1.1

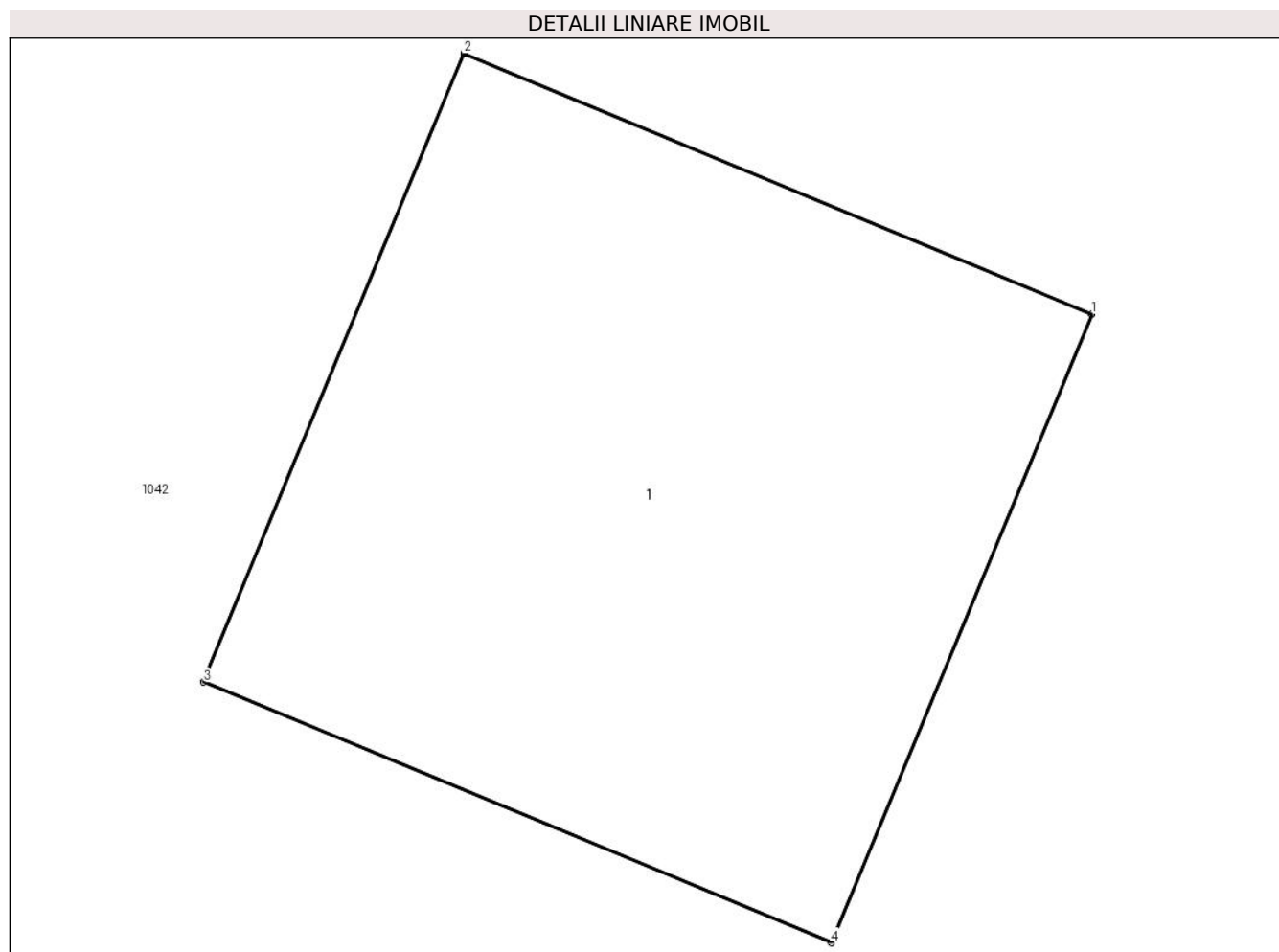
C. Partea III. SARCINI .

Inscrieri privind dezmembramintele dreptului de proprietate, drepturi reale de garanție și sarcini	Referințe
NU SUNT	

Teren

Nr cadastral	Suprafața (mp)*	Observații / Referințe
	4	

* Suprafața este determinată în planul de proiecție Stereo 70.



Date referitoare la teren

Crt	Categorie folosință	Intra vilan	Suprafața (mp)	Tarla	Parcelă	Nr. topo	Observații / Referințe
1	curti constructii	DA	4	17	-	-	

Date referitoare la construcții

Crt	Număr	Destinație construcție	Supraf. (mp)	Situație juridică	Observații / Referințe
A1.1		construcții industriale și edilitare	4	Cu acte	Nr. niveluri:1; S. construita la sol:4 mp;

Lungime Segmente

1) Valorile lungimilor segmentelor sunt obținute din proiecție în plan.

Punct început	X / Y	Punct sfârșit	X / Y	Lungime segment (** (m)
1	550.307,863 402.670,585	2	550.306,016 402.671,351	2.0
2	550.306,016 402.671,351	3	550.305,25 402.669,504	2.0
3	550.305,25 402.669,504	4	550.307,097 402.668,738	2.0

Punct început	X / Y	Punct sfârşit	X / Y	Lungime segment (** (m)
4	550.307,097 402.668,738	1	550.307,863 402.670,585	2.0

** Lungimile segmentelor sunt determinate în planul de proiecţie Stereo 70 şi sunt rotunjite la 1 milimetru.

*** Distanţa dintre puncte este formată din segmente cumulate ce sunt mai mici decât valoarea 1 milimetru.



DATE DESPRE IMOBILUL NR. 2760

Oficiul de Cadastru și Publicitate Imobiliară PRAHOVA
Biroul de Cadastru și Publicitate Imobiliară Câmpina

A. Partea I. Descrierea imobilului

TEREN Intravilan

Adresa: Loc. Plaiu, Jud. Prahova

Nr. Crt	Nr cadastral Nr. topografic	Suprafața* (mp)	Observații / Referințe
A1		4	Sector cadastral:18 Teren neimprijmit;

Construcții

Crt	Nr cadastral Nr. topografic	Adresa	Observații / Referințe
A1.1		Loc. Plaiu, Jud. Prahova	Nr. niveluri:1; S. construita la sol:4 mp;

B. Partea II. Proprietari și acte

Inscrieri privitoare la dreptul de proprietate și alte drepturi reale		Referințe
/		
Act Normativ nr. 123, din 10/07/2012 emis de PARLAMENTUL ROMANIEI;		
B1	Intabulare, drept de PROPRIETATE, dobandit prin Lege, cota actuala 1/1, cota initiala 1/1 1) STATUL ROMAN , CIF:99999999999999 <i>OBSERVATII: Domeniu public</i>	A1
Act Normativ nr. 980, din 16/12/2015 emis de GUVERNUL ROMANIEI;		
B2	Intabulare, drept de ADMINISTRARE, dobandit prin Lege, cota actuala 1/1, cota initiala 1/1 1) MINISTERUL ECONOMIEI, ENERGIEI SI MEDIULUI DE AFACERI , CIF:99999999999999	A1
Act Administrativ nr. 9, din 07/10/2005 emis de Ministerul Economiei si Comertului ((act aditional nr. 1/10.06.2008 emis de MINISTERUL ECONOMIEI SI FINANTELOR, act aditional nr. 2/18.06.2015 emis de MINISTERUL ENERGIEI, INTEPRINDERILOR MICI SI MIJLOCII SI MEDIULUI DE AFACERI, act aditional nr. 3/10.02.2016 emis de MINISTERUL ENERGIEI, act aditional nr. 4/02.03.2017 emis de MINISTERUL ENERGIEI, act aditional nr. 5/2020, act aditional nr. 6/30.10.2020, Certificat de Inregistrare a Societatii „ DISTRIBUTIE ENERGIE ELECTRICA „ SA emis de ORC Cluj la data de 27.02.2002, H.G.R. nr. 1342/2001 privind reorganizarea Societatii Comerciale de Distributie si Furnizare a Energiei Electrice „Electrica,, SA, Protocol 6045/12.04.2002 incheiat intre Societatea Comerciala de Distributie si Furnizare a Energiei Electrice „Electrica,, SA si Societatea Comerciala Filiala de distributie si Furnizare a Energiei Electrice „Electrica Muntenia Nord,, SA, incheiere de indreptare eroare materiala civila emisa de Tribunalul Comercial Cluj la data de 26.11.2020, Certificat de Inregistrare mentiuni nr. 128194/15.12.2020 emis de ORC Cluj, Certificat de Inregistrare a Societatii „DISTRIBUTIE ENERGIE ELECTRICA SA,, emis de ORC Cluj la data de 31.12.2020, Certificat de Inregistrare mentiuni nr. 802/07.02.2021 emis de ORC Cluj, Certificat de Inregistrare a SUCURSALEI DE DISTRIBUTIE A ENERGIEI ELECTRICE PLOIESTI, emis de ORC Prahova la data de 28.03.2002, Certificat de radiere a Societatii de Distributie a Energiei Electrice Muntenia Nord SA nr. 83302 din 31.12.2020).);		
B3	Intabulare, drept de CONCESIUNE, dobandit prin Lege, cota actuala 1/1, cota initiala 1/1 1) DISTRIBUTIE ENERGIE ELECTRICA ROMANIA SA , CIF:14476722, prin Sucursala de Distributie a Energiei Electrice Prahova <i>OBSERVATII: prin Sucursala de Distributie a Energiei Electrice Prahova</i>	A1
Act Normativ nr. 1342, din 27/12/2001 emis de GUVERNUL ROMANIEI ((Protocol 6045/12.04.2022));		
B4	Intabulare, drept de PROPRIETATE, dobandit prin Lege, cota actuala 1/1, cota initiala 1/1 1) DISTRIBUTIE ENERGIE ELECTRICA ROMANIA SA , CIF:14476722, prin Sucursala de Distributie a Energiei Electrice Prahova <i>OBSERVATII: prin Sucursala de Distributie a Energiei Electrice Prahova</i>	A1.1

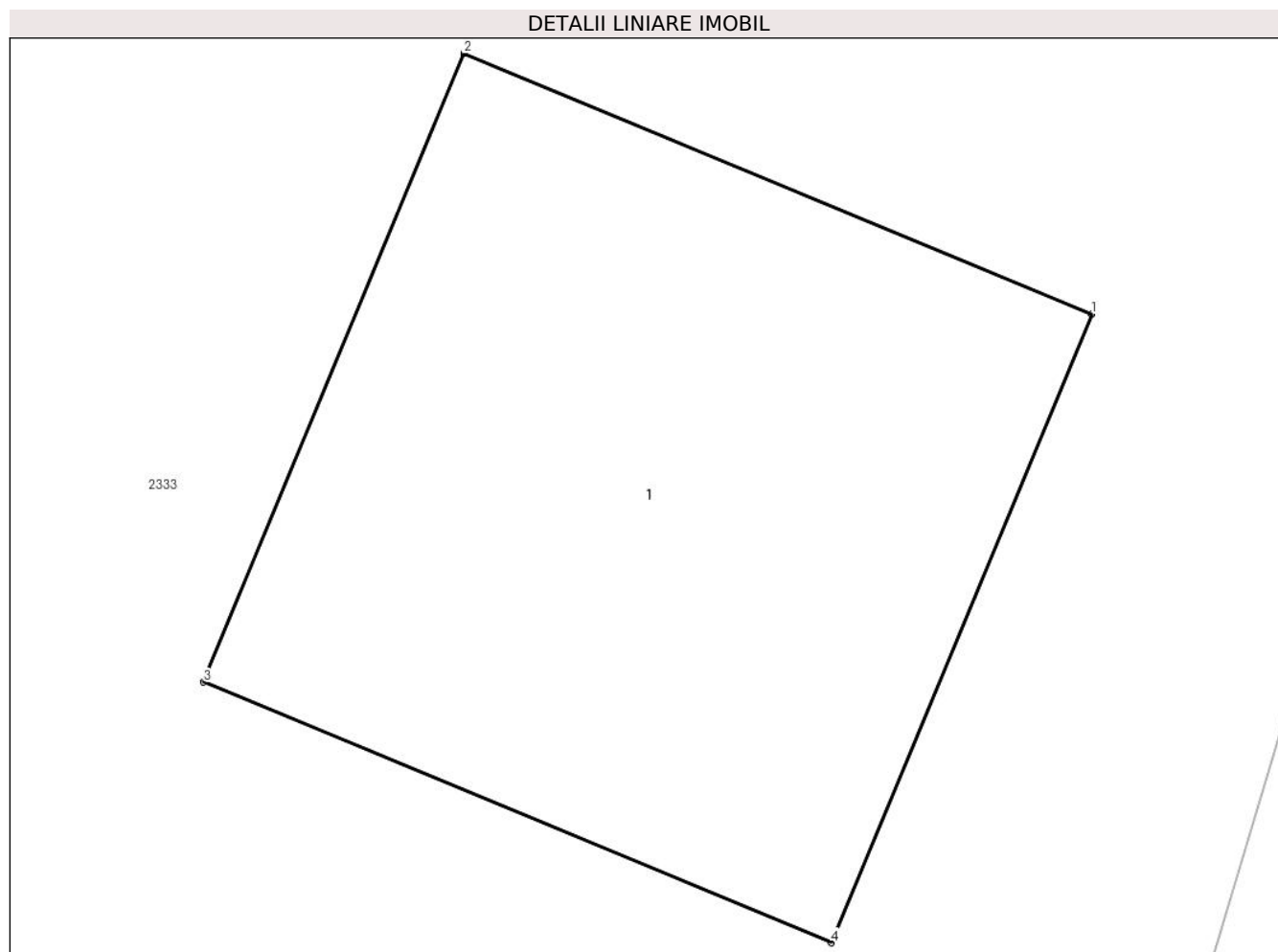
C. Partea III. SARCINI .

Inscrieri privind dezmembramintele dreptului de proprietate, drepturi reale de garanție și sarcini	Referințe
NU SUNT	

Teren

Nr cadastral	Suprafața (mp)*	Observații / Referințe
	4	

* Suprafața este determinată în planul de proiecție Stereo 70.



Date referitoare la teren

Crt	Categorie folosință	Intra vilan	Suprafața (mp)	Tarla	Parcelă	Nr. topo	Observații / Referințe
1	curți constructii	DA	4	46	-	-	

Date referitoare la construcții

Crt	Număr	Destinație construcție	Supraf. (mp)	Situație juridică	Observații / Referințe
A1.1		construcții industriale și edilitare	4	Cu acte	Nr. niveluri:1; S. construita la sol:4 mp;

Lungime Segmente

1) Valorile lungimilor segmentelor sunt obținute din proiecție în plan.

Punct început	X / Y	Punct sfârșit	X / Y	Lungime segment (** (m)
1	549.583,01 404.263,595	2	549.581,163 404.264,361	2.0
2	549.581,163 404.264,361	3	549.580,397 404.262,513	2.0
3	549.580,397 404.262,513	4	549.582,244 404.261,747	2.0

Punct început	X / Y	Punct sfârşit	X / Y	Lungime segment (** (m)
4	549.582,244 404.261,747	1	549.583,01 404.263,595	2.0

** Lungimile segmentelor sunt determinate în planul de proiecţie Stereo 70 şi sunt rotunjite la 1 milimetru.

*** Distanţa dintre puncte este formată din segmente cumulate ce sunt mai mici decât valoarea 1 milimetru.



DATE DESPRE IMOBILUL NR. 2761

Oficiul de Cadastru și Publicitate Imobiliară PRAHOVA
Biroul de Cadastru și Publicitate Imobiliară Câmpina

A. Partea I. Descrierea imobilului

TEREN Intravilan

Adresa: Loc. Plaiu, Jud. Prahova

Nr. Crt	Nr cadastral Nr. topografic	Suprafața* (mp)	Observații / Referințe
A1		4	Sector cadastral:18 Teren neimpregmuit;

Construcții

Crt	Nr cadastral Nr. topografic	Adresa	Observații / Referințe
A1.1		Loc. Plaiu, Jud. Prahova	Nr. niveluri:1; S. construita la sol:4 mp;

B. Partea II. Proprietari și acte

Inscrieri privitoare la dreptul de proprietate și alte drepturi reale		Referințe
/		
Act Normativ nr. 123, din 10/07/2012 emis de PARLAMENTUL ROMANIEI;		
B1	Intabulare, drept de PROPRIETATE, dobandit prin Lege, cota actuala 1/1, cota initiala 1/1 1) STATUL ROMAN , CIF:99999999999999 <i>OBSERVATII: Domeniu public</i>	A1
Act Normativ nr. 980, din 16/12/2015 emis de GUVERNUL ROMANIEI;		
B2	Intabulare, drept de ADMINISTRARE, dobandit prin Lege, cota actuala 1/1, cota initiala 1/1 1) MINISTERUL ECONOMIEI, ENERGIEI SI MEDIULUI DE AFACERI , CIF:99999999999999	A1
Act Administrativ nr. 9, din 07/10/2005 emis de Ministerul Economiei si Comertului ((act aditional nr. 1/10.06.2008 emis de MINISTERUL ECONOMIEI SI FINANTELOR, act aditional nr. 2/18.06.2015 emis de MINISTERUL ENERGIEI, INTEPRINDERILOR MICI SI MIJLOCII SI MEDIULUI DE AFACERI, act aditional nr. 3/10.02.2016 emis de MINISTERUL ENERGIEI, act aditional nr. 4/02.03.2017 emis de MINISTERUL ENERGIEI, act aditional nr. 5/2020, act aditional nr. 6/30.10.2020, Certificat de Inregistrare a Societatii „ DISTRIBUTIE ENERGIE ELECTRICA „ SA emis de ORC Cluj la data de 27.02.2002, H.G.R. nr. 1342/2001 privind reorganizarea Societatii Comerciale de Distributie si Furnizare a Energiei Electrice „Electrica,, SA, Protocol 6045/12.04.2002 incheiat intre Societatea Comerciala de Distributie si Furnizare a Energiei Electrice „Electrica,, SA si Societatea Comerciala Filiala de distributie si Furnizare a Energiei Electrice „Electrica Muntenia Nord,, SA, incheiere de indreptare eroare materiala civila emisa de Tribunalul Comercial Cluj la data de 26.11.2020, Certificat de Inregistrare mentiuni nr. 128194/15.12.2020 emis de ORC Cluj, Certificat de Inregistrare a Societatii „DISTRIBUTIE ENERGIE ELECTRICA SA,, emis de ORC Cluj la data de 31.12.2020, Certificat de Inregistrare mentiuni nr. 802/07.02.2021 emis de ORC Cluj, Certificat de Inregistrare a SUCURSALEI DE DISTRIBUTIE A ENERGIEI ELECTRICE PLOIESTI, emis de ORC Prahova la data de 28.03.2002, Certificat de radiere a Societatii de Distributie a Energiei Electrice Muntenia Nord SA nr. 83302 din 31.12.2020).);		
B3	Intabulare, drept de CONCESIUNE, dobandit prin Lege, cota actuala 1/1, cota initiala 1/1 1) DISTRIBUTIE ENERGIE ELECTRICA ROMANIA SA , CIF:14476722, prin Sucursala de Distributie a Energiei Electrice Prahova <i>OBSERVATII: prin Sucursala de Distributie a Energiei Electrice Prahova</i>	A1
Act Normativ nr. 1342, din 27/12/2001 emis de GUVERNUL ROMANIEI ((Protocol 6045/12.04.2022));		
B4	Intabulare, drept de PROPRIETATE, dobandit prin Lege, cota actuala 1/1, cota initiala 1/1 1) DISTRIBUTIE ENERGIE ELECTRICA ROMANIA SA , CIF:14476722, prin Sucursala de Distributie a Energiei Electrice Prahova <i>OBSERVATII: prin Sucursala de Distributie a Energiei Electrice Prahova</i>	A1.1

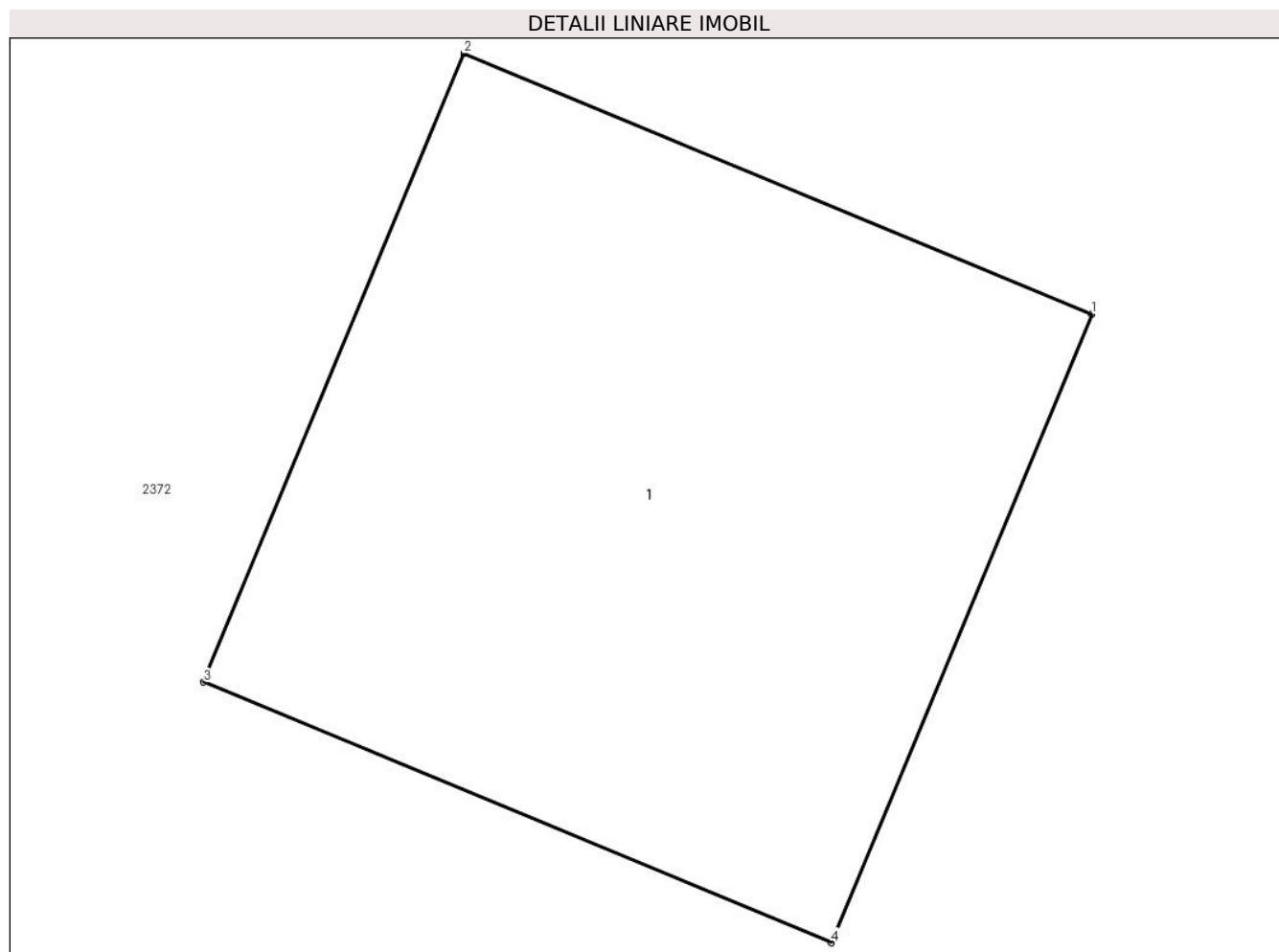
C. Partea III. SARCINI .

Inscrieri privind dezmembramintele dreptului de proprietate, drepturi reale de garanție și sarcini	Referințe
NU SUNT	

Teren

Nr cadastral	Suprafața (mp)*	Observații / Referințe
	4	

* Suprafața este determinată în planul de proiecție Stereo 70.



Date referitoare la teren

Crt	Categorie folosință	Intra vilan	Suprafața (mp)	Tarla	Parcelă	Nr. topo	Observații / Referințe
1	curți constructii	DA	4	46	-	-	

Date referitoare la construcții

Crt	Număr	Destinație construcție	Supraf. (mp)	Situație juridică	Observații / Referințe
A1.1		construcții industriale și edilitare	4	Cu acte	Nr. niveluri:1; S. construita la sol:4 mp;

Lungime Segmente

1) Valorile lungimilor segmentelor sunt obținute din proiecție în plan.

Punct început	X / Y	Punct sfârșit	X / Y	Lungime segment (** (m)
1	549.464,823 404.212,419	2	549.462,976 404.213,186	2.0
2	549.462,976 404.213,186	3	549.462,21 404.211,338	2.0
3	549.462,21 404.211,338	4	549.464,057 404.210,572	2.0

Punct început	X / Y	Punct sfârşit	X / Y	Lungime segment (** (m)
4	549.464,057 404.210,572	1	549.464,823 404.212,419	2.0

** Lungimile segmentelor sunt determinate în planul de proiecție Stereo 70 și sunt rotunjite la 1 milimetru.

*** Distanța dintre puncte este formată din segmente cumulate ce sunt mai mici decât valoarea 1 milimetru.



DATE DESPRE IMOBILUL NR. 2762

Oficiul de Cadastru și Publicitate Imobiliară PRAHOVA
Biroul de Cadastru și Publicitate Imobiliară Câmpina

A. Partea I. Descrierea imobilului

TEREN Intravilan

Adresa: Loc. Plaiu, Jud. Prahova

Nr. Crt	Nr cadastral Nr. topografic	Suprafața* (mp)	Observații / Referințe
A1		4	Sector cadastral:18 Teren neimprijmit;

Construcții

Crt	Nr cadastral Nr. topografic	Adresa	Observații / Referințe
A1.1		Loc. Plaiu, Jud. Prahova	Nr. niveluri:1; S. construita la sol:4 mp;

B. Partea II. Proprietari și acte

Inscrieri privitoare la dreptul de proprietate și alte drepturi reale		Referințe
/		
Act Normativ nr. 123, din 10/07/2012 emis de PARLAMENTUL ROMANIEI;		
B1	Intabulare, drept de PROPRIETATE, dobandit prin Lege, cota actuala 1/1, cota initiala 1/1 1) STATUL ROMAN , CIF:99999999999999 <i>OBSERVATII: Domeniu public</i>	A1
Act Normativ nr. 980, din 16/12/2015 emis de GUVERNUL ROMANIEI;		
B2	Intabulare, drept de ADMINISTRARE, dobandit prin Lege, cota actuala 1/1, cota initiala 1/1 1) MINISTERUL ECONOMIEI, ENERGIEI SI MEDIULUI DE AFACERI , CIF:99999999999999	A1
Act Administrativ nr. 9, din 07/10/2005 emis de Ministerul Economiei si Comertului ((act aditional nr. 1/10.06.2008 emis de MINISTERUL ECONOMIEI SI FINANTELOR, act aditional nr. 2/18.06.2015 emis de MINISTERUL ENERGIEI, INTEPRINDERILOR MICI SI MIJLOCII SI MEDIULUI DE AFACERI, act aditional nr. 3/10.02.2016 emis de MINISTERUL ENERGIEI, act aditional nr. 4/02.03.2017 emis de MINISTERUL ENERGIEI, act aditional nr. 5/2020, act aditional nr. 6/30.10.2020, Certificat de Inregistrare a Societatii „ DISTRIBUTIE ENERGIE ELECTRICA „ SA emis de ORC Cluj la data de 27.02.2002, H.G.R. nr. 1342/2001 privind reorganizarea Societatii Comerciale de Distributie si Furnizare a Energiei Electrice „Electrica,, SA, Protocol 6045/12.04.2002 incheiat intre Societatea Comerciala de Distributie si Furnizare a Energiei Electrice „Electrica,, SA si Societatea Comerciala Filiala de distributie si Furnizare a Energiei Electrice „Electrica Muntenia Nord,, SA, incheiere de indreptare eroare materiala civila emisa de Tribunalul Comercial Cluj la data de 26.11.2020, Certificat de Inregistrare mentiuni nr. 128194/15.12.2020 emis de ORC Cluj, Certificat de Inregistrare a Societatii „DISTRIBUTIE ENERGIE ELECTRICA SA,, emis de ORC Cluj la data de 31.12.2020, Certificat de Inregistrare mentiuni nr. 802/07.02.2021 emis de ORC Cluj, Certificat de Inregistrare a SUCURSALEI DE DISTRIBUTIE A ENERGIEI ELECTRICE PLOIESTI, emis de ORC Prahova la data de 28.03.2002, Certificat de radiere a Societatii de Distributie a Energiei Electrice Muntenia Nord SA nr. 83302 din 31.12.2020).);		
B3	Intabulare, drept de CONCESIUNE, dobandit prin Lege, cota actuala 1/1, cota initiala 1/1 1) DISTRIBUTIE ENERGIE ELECTRICA ROMANIA SA , CIF:14476722, prin Sucursala de Distributie a Energiei Electrice Prahova <i>OBSERVATII: prin Sucursala de Distributie a Energiei Electrice Prahova</i>	A1
Act Normativ nr. 1342, din 27/12/2001 emis de GUVERNUL ROMANIEI ((Protocol 6045/12.04.2022));		
B4	Intabulare, drept de PROPRIETATE, dobandit prin Lege, cota actuala 1/1, cota initiala 1/1 1) DISTRIBUTIE ENERGIE ELECTRICA ROMANIA SA , CIF:14476722, prin Sucursala de Distributie a Energiei Electrice Prahova <i>OBSERVATII: prin Sucursala de Distributie a Energiei Electrice Prahova</i>	A1.1

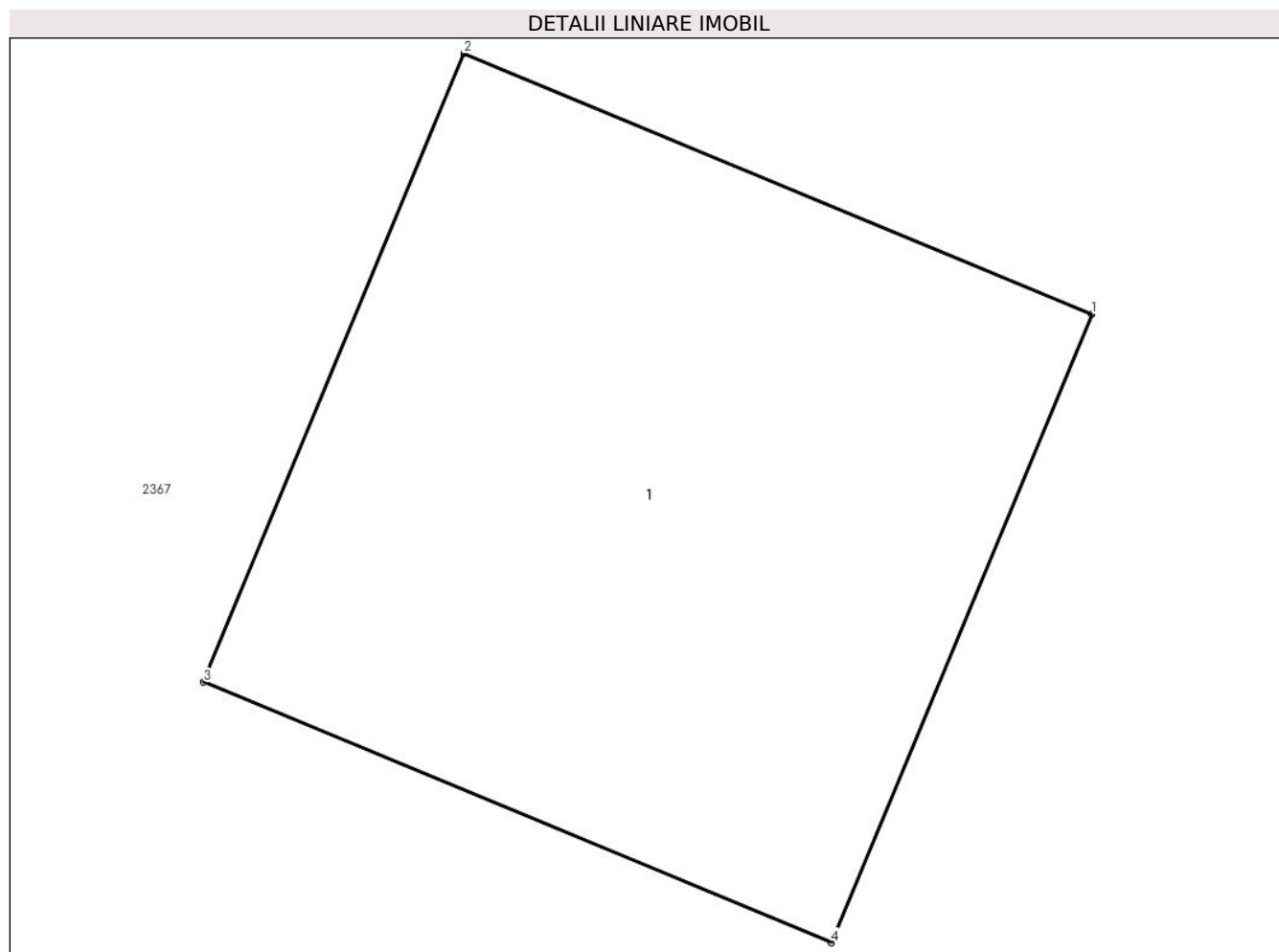
C. Partea III. SARCINI .

Inscrieri privind dezmembramintele dreptului de proprietate, drepturi reale de garanție și sarcini	Referințe
NU SUNT	

Teren

Nr cadastral	Suprafața (mp)*	Observații / Referințe
	4	

* Suprafața este determinată în planul de proiecție Stereo 70.



Date referitoare la teren

Crt	Categorie folosință	Intra vilan	Suprafața (mp)	Tarla	Parcelă	Nr. topo	Observații / Referințe
1	curți constructii	DA	4	46	-	-	

Date referitoare la construcții

Crt	Număr	Destinație construcție	Supraf. (mp)	Situație juridică	Observații / Referințe
A1.1		construcții industriale și edilitare	4	Cu acte	Nr. niveluri:1; S. construita la sol:4 mp;

Lungime Segmente

1) Valorile lungimilor segmentelor sunt obținute din proiecție în plan.

Punct început	X / Y	Punct sfârșit	X / Y	Lungime segment (** (m)
1	549.366,59 404.134,386	2	549.364,743 404.135,152	2.0
2	549.364,743 404.135,152	3	549.363,977 404.133,305	2.0
3	549.363,977 404.133,305	4	549.365,824 404.132,539	2.0

Punct început	X / Y	Punct sfârşit	X / Y	Lungime segment (** (m)
4	549.365,824 404.132,539	1	549.366,59 404.134,386	2.0

** Lungimile segmentelor sunt determinate în planul de proiecţie Stereo 70 şi sunt rotunjite la 1 milimetru.

*** Distanţa dintre puncte este formată din segmente cumulate ce sunt mai mici decât valoarea 1 milimetru.



DATE DESPRE IMOBILUL NR. 2763

Oficiul de Cadastru și Publicitate Imobiliară PRAHOVA
Biroul de Cadastru și Publicitate Imobiliară Câmpina

A. Partea I. Descrierea imobilului

TEREN Intravilan

Adresa: Loc. Plaiu, Jud. Prahova

Nr. Crt	Nr cadastral Nr. topografic	Suprafața* (mp)	Observații / Referințe
A1		4	Sector cadastral:18 Teren neimprijmit;

Construcții

Crt	Nr cadastral Nr. topografic	Adresa	Observații / Referințe
A1.1		Loc. Plaiu, Jud. Prahova	Nr. niveluri:1; S. construita la sol:4 mp;

B. Partea II. Proprietari și acte

Inscrieri privitoare la dreptul de proprietate și alte drepturi reale		Referințe
/		
Act Normativ nr. 123, din 10/07/2012 emis de PARLAMENTUL ROMANIEI;		
B1	Intabulare, drept de PROPRIETATE, dobandit prin Lege, cota actuala 1/1, cota initiala 1/1 1) STATUL ROMAN , CIF:99999999999999 <i>OBSERVATII: Domeniu public</i>	A1
Act Normativ nr. 980, din 16/12/2015 emis de GUVERNUL ROMANIEI;		
B2	Intabulare, drept de ADMINISTRARE, dobandit prin Lege, cota actuala 1/1, cota initiala 1/1 1) MINISTERUL ECONOMIEI, ENERGIEI SI MEDIULUI DE AFACERI , CIF:99999999999999	A1
Act Administrativ nr. 9, din 07/10/2005 emis de Ministerul Economiei si Comertului ((act aditional nr. 1/10.06.2008 emis de MINISTERUL ECONOMIEI SI FINANTELOR, act aditional nr. 2/18.06.2015 emis de MINISTERUL ENERGIEI, INTEPRINDERILOR MICI SI MIJLOCII SI MEDIULUI DE AFACERI, act aditional nr. 3/10.02.2016 emis de MINISTERUL ENERGIEI, act aditional nr. 4/02.03.2017 emis de MINISTERUL ENERGIEI, act aditional nr. 5/2020, act aditional nr. 6/30.10.2020, Certificat de Inregistrare a Societatii „ DISTRIBUTIE ENERGIE ELECTRICA „ SA emis de ORC Cluj la data de 27.02.2002, H.G.R. nr. 1342/2001 privind reorganizarea Societatii Comerciale de Distributie si Furnizare a Energiei Electrice „Electrica,, SA, Protocol 6045/12.04.2002 incheiat intre Societatea Comerciala de Distributie si Furnizare a Energiei Electrice „Electrica,, SA si Societatea Comerciala Filiala de distributie si Furnizare a Energiei Electrice „Electrica Muntenia Nord,, SA, incheiere de indreptare eroare materiala civila emisa de Tribunalul Comercial Cluj la data de 26.11.2020, Certificat de Inregistrare mentiuni nr. 128194/15.12.2020 emis de ORC Cluj, Certificat de Inregistrare a Societatii „DISTRIBUTIE ENERGIE ELECTRICA SA,, emis de ORC Cluj la data de 31.12.2020, Certificat de Inregistrare mentiuni nr. 802/07.02.2021 emis de ORC Cluj, Certificat de Inregistrare a SUCURSALEI DE DISTRIBUTIE A ENERGIEI ELECTRICE PLOIESTI, emis de ORC Prahova la data de 28.03.2002, Certificat de radiere a Societatii de Distributie a Energiei Electrice Muntenia Nord SA nr. 83302 din 31.12.2020).);		
B3	Intabulare, drept de CONCESIUNE, dobandit prin Lege, cota actuala 1/1, cota initiala 1/1 1) DISTRIBUTIE ENERGIE ELECTRICA ROMANIA SA , CIF:14476722, prin Sucursala de Distributie a Energiei Electrice Prahova <i>OBSERVATII: prin Sucursala de Distributie a Energiei Electrice Prahova</i>	A1
Act Normativ nr. 1342, din 27/12/2001 emis de GUVERNUL ROMANIEI ((Protocol 6045/12.04.2022));		
B4	Intabulare, drept de PROPRIETATE, dobandit prin Lege, cota actuala 1/1, cota initiala 1/1 1) DISTRIBUTIE ENERGIE ELECTRICA ROMANIA SA , CIF:14476722, prin Sucursala de Distributie a Energiei Electrice Prahova <i>OBSERVATII: prin Sucursala de Distributie a Energiei Electrice Prahova</i>	A1.1

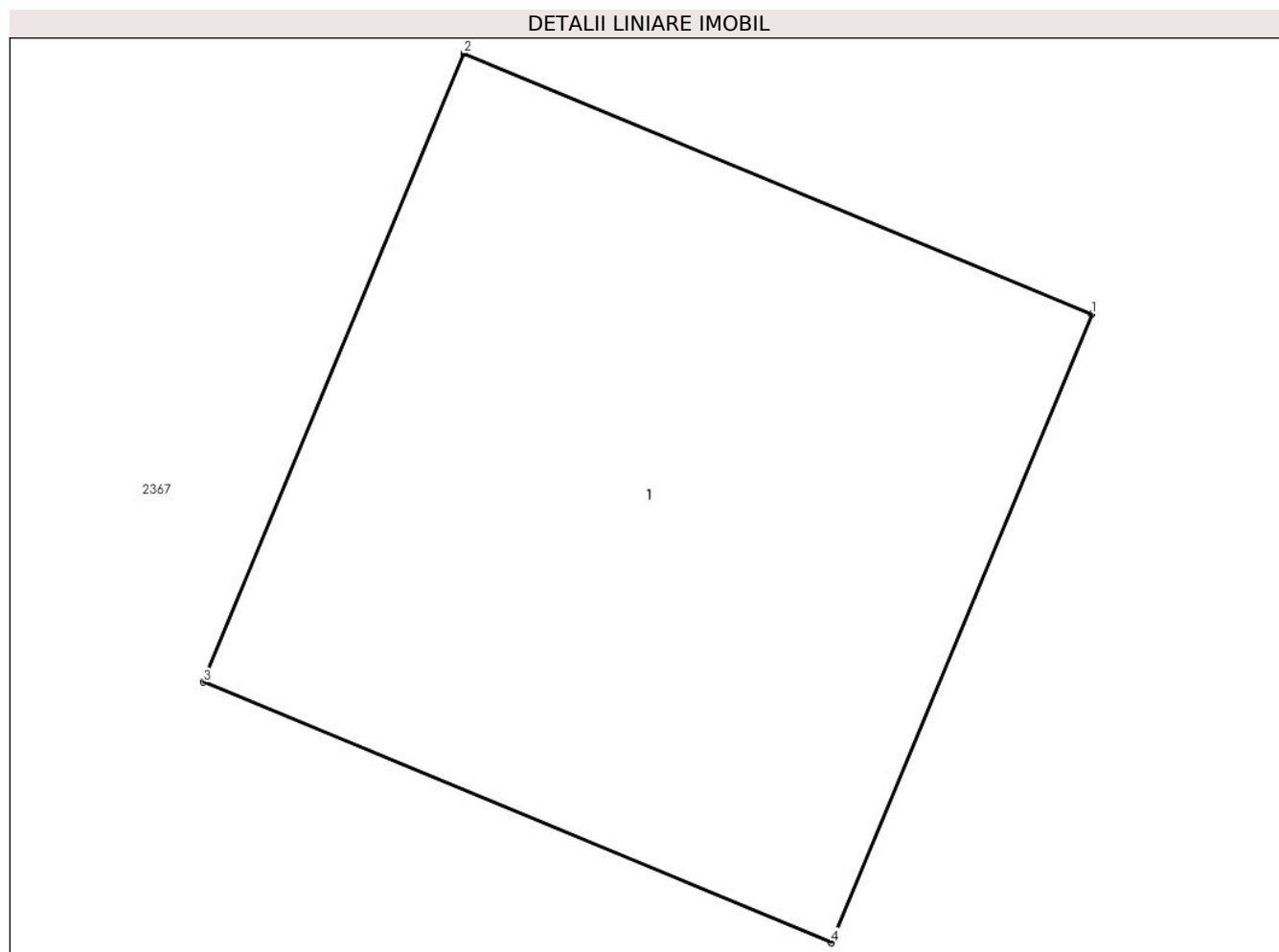
C. Partea III. SARCINI .

Inscrieri privind dezmembramintele dreptului de proprietate, drepturi reale de garanție și sarcini	Referințe
NU SUNT	

Teren

Nr cadastral	Suprafața (mp)*	Observații / Referințe
	4	

* Suprafața este determinată în planul de proiecție Stereo 70.



Date referitoare la teren

Crt	Categorie folosință	Intra vilan	Suprafața (mp)	Tarla	Parcelă	Nr. topo	Observații / Referințe
1	curți constructii	DA	4	46	-	-	

Date referitoare la construcții

Crt	Număr	Destinație construcție	Supraf. (mp)	Situație juridică	Observații / Referințe
A1.1		construcții industriale și edilitare	4	Cu acte	Nr. niveluri:1; S. construita la sol:4 mp;

Lungime Segmente

1) Valorile lungimilor segmentelor sunt obținute din proiecție în plan.

Punct început	X / Y	Punct sfârșit	X / Y	Lungime segment (** (m)
1	549.322,603 404.152,887	2	549.320,756 404.153,653	2.0
2	549.320,756 404.153,653	3	549.319,99 404.151,806	2.0
3	549.319,99 404.151,806	4	549.321,837 404.151,04	2.0

Punct început	X / Y	Punct sfârșit	X / Y	Lungime segment (** (m)
4	549.321,837 404.151,04	1	549.322,603 404.152,887	2.0

** Lungimile segmentelor sunt determinate în planul de proiecție Stereo 70 și sunt rotunjite la 1 milimetru.

*** Distanța dintre puncte este formată din segmente cumulate ce sunt mai mici decât valoarea 1 milimetru.



DATE DESPRE IMOBILUL NR. 2764

Oficiul de Cadastru și Publicitate Imobiliară PRAHOVA
Biroul de Cadastru și Publicitate Imobiliară Câmpina

A. Partea I. Descrierea imobilului

TEREN Intravilan

Adresa: Loc. Plaiu, Jud. Prahova

Nr. Crt	Nr cadastral Nr. topografic	Suprafața* (mp)	Observații / Referințe
A1		4	Sector cadastral:18 Teren neimprijmit;

Construcții

Crt	Nr cadastral Nr. topografic	Adresa	Observații / Referințe
A1.1		Loc. Plaiu, Jud. Prahova	Nr. niveluri:1; S. construita la sol:4 mp;

B. Partea II. Proprietari și acte

Inscrieri privitoare la dreptul de proprietate și alte drepturi reale		Referințe
/		
Act Normativ nr. 123, din 10/07/2012 emis de PARLAMENTUL ROMANIEI;		
B1	Intabulare, drept de PROPRIETATE, dobandit prin Lege, cota actuala 1/1, cota initiala 1/1 1) STATUL ROMAN , CIF:99999999999999 <i>OBSERVATII: Domeniu public</i>	A1
Act Normativ nr. 980, din 16/12/2015 emis de GUVERNUL ROMANIEI;		
B2	Intabulare, drept de ADMINISTRARE, dobandit prin Lege, cota actuala 1/1, cota initiala 1/1 1) MINISTERUL ECONOMIEI, ENERGIEI SI MEDIULUI DE AFACERI , CIF:99999999999999	A1
Act Administrativ nr. 9, din 07/10/2005 emis de Ministerul Economiei si Comertului ((act aditional nr. 1/10.06.2008 emis de MINISTERUL ECONOMIEI SI FINANTELOR, act aditional nr. 2/18.06.2015 emis de MINISTERUL ENERGIEI, INTEPRINDERILOR MICI SI MIJLOCII SI MEDIULUI DE AFACERI, act aditional nr. 3/10.02.2016 emis de MINISTERUL ENERGIEI, act aditional nr. 4/02.03.2017 emis de MINISTERUL ENERGIEI, act aditional nr. 5/2020, act aditional nr. 6/30.10.2020, Certificat de Inregistrare a Societatii „ DISTRIBUTIE ENERGIE ELECTRICA „ SA emis de ORC Cluj la data de 27.02.2002, H.G.R. nr. 1342/2001 privind reorganizarea Societatii Comerciale de Distributie si Furnizare a Energiei Electrice „Electrica,, SA, Protocol 6045/12.04.2002 incheiat intre Societatea Comerciala de Distributie si Furnizare a Energiei Electrice „Electrica,, SA si Societatea Comerciala Filiala de distributie si Furnizare a Energiei Electrice „Electrica Muntenia Nord,, SA, incheiere de indreptare eroare materiala civila emisa de Tribunalul Comercial Cluj la data de 26.11.2020, Certificat de Inregistrare mentiuni nr. 128194/15.12.2020 emis de ORC Cluj, Certificat de Inregistrare a Societatii „DISTRIBUTIE ENERGIE ELECTRICA SA,, emis de ORC Cluj la data de 31.12.2020, Certificat de Inregistrare mentiuni nr. 802/07.02.2021 emis de ORC Cluj, Certificat de Inregistrare a SUCURSALEI DE DISTRIBUTIE A ENERGIEI ELECTRICE PLOIESTI, emis de ORC Prahova la data de 28.03.2002, Certificat de radiere a Societatii de Distributie a Energiei Electrice Muntenia Nord SA nr. 83302 din 31.12.2020).);		
B3	Intabulare, drept de CONCESIUNE, dobandit prin Lege, cota actuala 1/1, cota initiala 1/1 1) DISTRIBUTIE ENERGIE ELECTRICA ROMANIA SA , CIF:14476722, prin Sucursala de Distributie a Energiei Electrice Prahova <i>OBSERVATII: prin Sucursala de Distributie a Energiei Electrice Prahova</i>	A1
Act Normativ nr. 1342, din 27/12/2001 emis de GUVERNUL ROMANIEI ((Protocol 6045/12.04.2022));		
B4	Intabulare, drept de PROPRIETATE, dobandit prin Lege, cota actuala 1/1, cota initiala 1/1 1) DISTRIBUTIE ENERGIE ELECTRICA ROMANIA SA , CIF:14476722, prin Sucursala de Distributie a Energiei Electrice Prahova <i>OBSERVATII: prin Sucursala de Distributie a Energiei Electrice Prahova</i>	A1.1

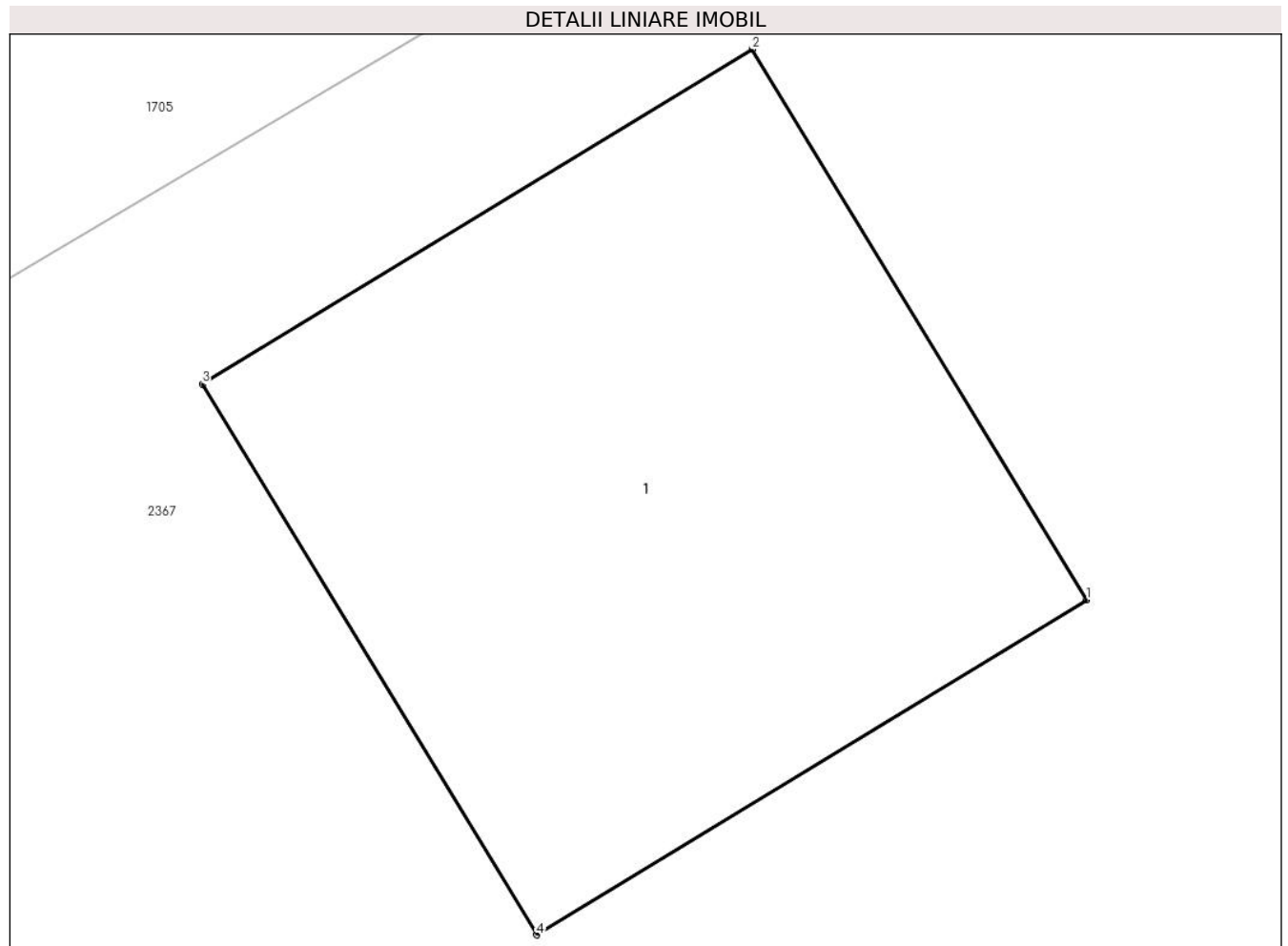
C. Partea III. SARCINI .

Inscrieri privind dezmembramintele dreptului de proprietate, drepturi reale de garanție și sarcini	Referințe
NU SUNT	

Teren

Nr cadastral	Suprafața (mp)*	Observații / Referințe
	4	

* Suprafața este determinată în planul de proiecție Stereo 70.



Date referitoare la teren

Crt	Categorie folosință	Intra vilan	Suprafața (mp)	Tarla	Parcelă	Nr. topo	Observații / Referințe
1	curți constructii	DA	4	46	-	-	

Date referitoare la construcții

Crt	Număr	Destinație construcție	Supraf. (mp)	Situație juridică	Observații / Referințe
A1.1		construcții industriale și edilitare	4	Cu acte	Nr. niveluri:1; S. construita la sol:4 mp;

Lungime Segmente

1) Valorile lungimilor segmentelor sunt obținute din proiecție în plan.

Punct început	X / Y	Punct sfârșit	X / Y	Lungime segment (** (m)
1	549.312,808 404.154,957	2	549.311,769 404.156,666	2.0
2	549.311,769 404.156,666	3	549.310,06 404.155,627	2.0
3	549.310,06 404.155,627	4	549.311,099 404.153,918	2.0

Punct început	X / Y	Punct sfârşit	X / Y	Lungime segment (** (m)
4	549.311,099 404.153,918	1	549.312,808 404.154,957	2.0

** Lungimile segmentelor sunt determinate în planul de proiecţie Stereo 70 şi sunt rotunjite la 1 milimetru.

*** Distanţa dintre puncte este formată din segmente cumulate ce sunt mai mici decât valoarea 1 milimetru.



DATE DESPRE IMOBILUL NR. 2766

Oficiul de Cadastru și Publicitate Imobiliară PRAHOVA
Biroul de Cadastru și Publicitate Imobiliară Câmpina

A. Partea I. Descrierea imobilului

TEREN Intravilan

Adresa: Loc. Provita De Sus, Jud. Prahova

Nr. Crt	Nr cadastral Nr. topografic	Suprafața* (mp)	Observații / Referințe
A1		4	Sector cadastral:17 Teren neimprijmit;

Construcții

Crt	Nr cadastral Nr. topografic	Adresa	Observații / Referințe
A1.1		Loc. Provita De Sus, Jud. Prahova	Nr. niveluri:1; S. construita la sol:4 mp;

B. Partea II. Proprietari și acte

Inscrieri privitoare la dreptul de proprietate și alte drepturi reale		Referințe
/		
Act Normativ nr. 123, din 10/07/2012 emis de PARLAMENTUL ROMANIEI;		
B1	Intabulare, drept de PROPRIETATE, dobandit prin Lege, cota actuala 1/1, cota initiala 1/1 1) STATUL ROMAN , CIF:99999999999999 <i>OBSERVATII: Domeniu public</i>	A1
Act Normativ nr. 980, din 16/12/2015 emis de GUVERNUL ROMANIEI;		
B2	Intabulare, drept de ADMINISTRARE, dobandit prin Lege, cota actuala 1/1, cota initiala 1/1 1) MINISTERUL ECONOMIEI, ENERGIEI SI MEDIULUI DE AFACERI , CIF:99999999999999	A1
Act Administrativ nr. 9, din 07/10/2005 emis de Ministerul Economiei si Comertului ((act aditional nr. 1/10.06.2008 emis de MINISTERUL ECONOMIEI SI FINANTELOR, act aditional nr. 2/18.06.2015 emis de MINISTERUL ENERGIEI, INTEPRINDERILOR MICI SI MIJLOCII SI MEDIULUI DE AFACERI, act aditional nr. 3/10.02.2016 emis de MINISTERUL ENERGIEI, act aditional nr. 4/02.03.2017 emis de MINISTERUL ENERGIEI, act aditional nr. 5/2020, act aditional nr. 6/30.10.2020, Certificat de Inregistrare a Societatii ,, DISTRIBUTIE ENERGIE ELECTRICA ,, SA emis de ORC Cluj la data de 27.02.2002, H.G.R. nr. 1342/2001 privind reorganizarea Societatii Comerciale de Distributie si Furnizare a Energiei Electrice ,,Electrica,, SA, Protocol 6045/12.04.2002 incheiat intre Societatea Comerciala de Distributie si Furnizare a Energiei Electrice ,,Electrica,, SA si Societatea Comerciala Filiala de distributie si Furnizare a Energiei Electrice ,,Electrica Muntenia Nord,, SA, incheiere de indreptare eroare materiala civila emisa de Tribunalul Comercial Cluj la data de 26.11.2020, Certificat de Inregistrare mentiuni nr. 128194/15.12.2020 emis de ORC Cluj, Certificat de Inregistrare a Societatii ,,DISTRIBUTIE ENERGIE ELECTRICA SA,, emis de ORC Cluj la data de 31.12.2020, Certificat de Inregistrare mentiuni nr. 802/07.02.2021 emis de ORC Cluj, Certificat de Inregistrare a SUCURSALEI DE DISTRIBUTIE A ENERGIEI ELECTRICE PLOIESTI, emis de ORC Prahova la data de 28.03.2002, Certificat de radiere a Societatii de Distributie a Energiei Electrice Muntenia Nord SA nr. 83302 din 31.12.2020).);		
B3	Intabulare, drept de CONCESIUNE, dobandit prin Lege, cota actuala 1/1, cota initiala 1/1 1) DISTRIBUTIE ENERGIE ELECTRICA ROMANIA SA , CIF:14476722, prin Sucursala de Distributie a Energiei Electrice Prahova <i>OBSERVATII: prin Sucursala de Distributie a Energiei Electrice Prahova</i>	A1
Act Normativ nr. 1342, din 27/12/2001 emis de GUVERNUL ROMANIEI ((Protocol 6045/12.04.2022));		
B4	Intabulare, drept de PROPRIETATE, dobandit prin Lege, cota actuala 1/1, cota initiala 1/1 1) DISTRIBUTIE ENERGIE ELECTRICA ROMANIA SA , CIF:14476722, prin Sucursala de Distributie a Energiei Electrice Prahova <i>OBSERVATII: prin Sucursala de Distributie a Energiei Electrice Prahova</i>	A1.1

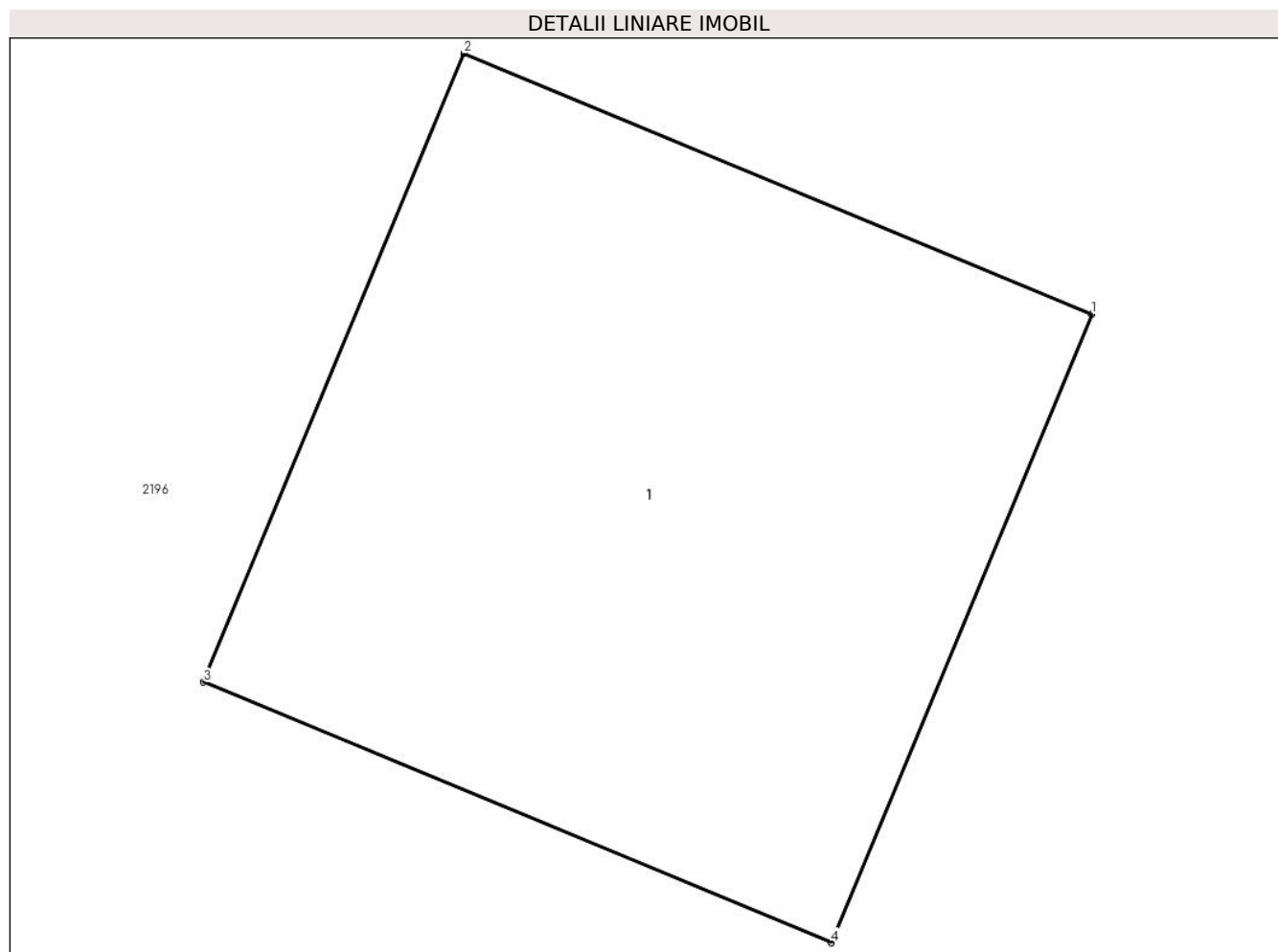
C. Partea III. SARCINI .

Inscrieri privind dezmembramintele dreptului de proprietate, drepturi reale de garanție și sarcini	Referințe
NU SUNT	

Teren

Nr cadastral	Suprafața (mp)*	Observații / Referințe
	4	

* Suprafața este determinată în planul de proiecție Stereo 70.



Date referitoare la teren

Crt	Categorie folosință	Intra vilan	Suprafața (mp)	Tarla	Parcelă	Nr. topo	Observații / Referințe
1	curți constructii	DA	4	28	-	-	

Date referitoare la construcții

Crt	Număr	Destinație construcție	Supraf. (mp)	Situație juridică	Observații / Referințe
A1.1		construcții industriale și edilitare	4	Cu acte	Nr. niveluri:1; S. construita la sol:4 mp;

Lungime Segmente

1) Valorile lungimilor segmentelor sunt obținute din proiecție în plan.

Punct început	X / Y	Punct sfârșit	X / Y	Lungime segment (** (m)
1	550.384,444 403.988,059	2	550.382,597 403.988,825	2.0
2	550.382,597 403.988,825	3	550.381,831 403.986,977	2.0
3	550.381,831 403.986,977	4	550.383,678 403.986,211	2.0

Punct început	X / Y	Punct sfârşit	X / Y	Lungime segment (** (m)
4	550.383,678 403.986,211	1	550.384,444 403.988,059	2.0

** Lungimile segmentelor sunt determinate în planul de proiecţie Stereo 70 şi sunt rotunjite la 1 milimetru.

*** Distanţa dintre puncte este formată din segmente cumulate ce sunt mai mici decât valoarea 1 milimetru.



DATE DESPRE IMOBILUL NR. 2767

Oficiul de Cadastru și Publicitate Imobiliară PRAHOVA
Biroul de Cadastru și Publicitate Imobiliară Câmpina

A. Partea I. Descrierea imobilului

TEREN Intravilan

Adresa: Loc. Provita De Sus, Jud. Prahova

Nr. Crt	Nr cadastral Nr. topografic	Suprafața* (mp)	Observații / Referințe
A1		4	Sector cadastral:17 Teren neimprijmit;

Construcții

Crt	Nr cadastral Nr. topografic	Adresa	Observații / Referințe
A1.1		Loc. Provita De Sus, Jud. Prahova	Nr. niveluri:1; S. construita la sol:4 mp;

B. Partea II. Proprietari și acte

Inscrieri privitoare la dreptul de proprietate și alte drepturi reale		Referințe
/		
Act Normativ nr. 123, din 10/07/2012 emis de PARLAMENTUL ROMANIEI;		
B1	Intabulare, drept de PROPRIETATE, dobandit prin Lege, cota actuala 1/1, cota initiala 1/1 1) STATUL ROMAN , CIF:99999999999999 <i>OBSERVATII: Domeniu public</i>	A1
Act Normativ nr. 980, din 16/12/2015 emis de GUVERNUL ROMANIEI;		
B2	Intabulare, drept de ADMINISTRARE, dobandit prin Lege, cota actuala 1/1, cota initiala 1/1 1) MINISTERUL ECONOMIEI, ENERGIEI SI MEDIULUI DE AFACERI , CIF:99999999999999	A1
Act Administrativ nr. 9, din 07/10/2005 emis de Ministerul Economiei si Comertului ((act aditional nr. 1/10.06.2008 emis de MINISTERUL ECONOMIEI SI FINANTELOR, act aditional nr. 2/18.06.2015 emis de MINISTERUL ENERGIEI, INTEPRINDERILOR MICI SI MIJLOCII SI MEDIULUI DE AFACERI, act aditional nr. 3/10.02.2016 emis de MINISTERUL ENERGIEI, act aditional nr. 4/02.03.2017 emis de MINISTERUL ENERGIEI, act aditional nr. 5/2020, act aditional nr. 6/30.10.2020, Certificat de Inregistrare a Societatii „ DISTRIBUTIE ENERGIE ELECTRICA „ SA emis de ORC Cluj la data de 27.02.2002, H.G.R. nr. 1342/2001 privind reorganizarea Societatii Comerciale de Distributie si Furnizare a Energiei Electrice „Electrica,, SA, Protocol 6045/12.04.2002 incheiat intre Societatea Comerciala de Distributie si Furnizare a Energiei Electrice „Electrica,, SA si Societatea Comerciala Filiala de distributie si Furnizare a Energiei Electrice „Electrica Muntenia Nord,, SA, incheiere de indreptare eroare materiala civila emisa de Tribunalul Comercial Cluj la data de 26.11.2020, Certificat de Inregistrare mentiuni nr. 128194/15.12.2020 emis de ORC Cluj, Certificat de Inregistrare a Societatii „DISTRIBUTIE ENERGIE ELECTRICA SA,, emis de ORC Cluj la data de 31.12.2020, Certificat de Inregistrare mentiuni nr. 802/07.02.2021 emis de ORC Cluj, Certificat de Inregistrare a SUCURSALEI DE DISTRIBUTIE A ENERGIEI ELECTRICE PLOIESTI, emis de ORC Prahova la data de 28.03.2002, Certificat de radiere a Societatii de Distributie a Energiei Electrice Muntenia Nord SA nr. 83302 din 31.12.2020).);		
B3	Intabulare, drept de CONCESIUNE, dobandit prin Lege, cota actuala 1/1, cota initiala 1/1 1) DISTRIBUTIE ENERGIE ELECTRICA ROMANIA SA , CIF:14476722, prin Sucursala de Distributie a Energiei Electrice Prahova <i>OBSERVATII: prin Sucursala de Distributie a Energiei Electrice Prahova</i>	A1
Act Normativ nr. 1342, din 27/12/2001 emis de GUVERNUL ROMANIEI ((Protocol 6045/12.04.2022));		
B4	Intabulare, drept de PROPRIETATE, dobandit prin Lege, cota actuala 1/1, cota initiala 1/1 1) DISTRIBUTIE ENERGIE ELECTRICA ROMANIA SA , CIF:14476722, prin Sucursala de Distributie a Energiei Electrice Prahova <i>OBSERVATII: prin Sucursala de Distributie a Energiei Electrice Prahova</i>	A1.1

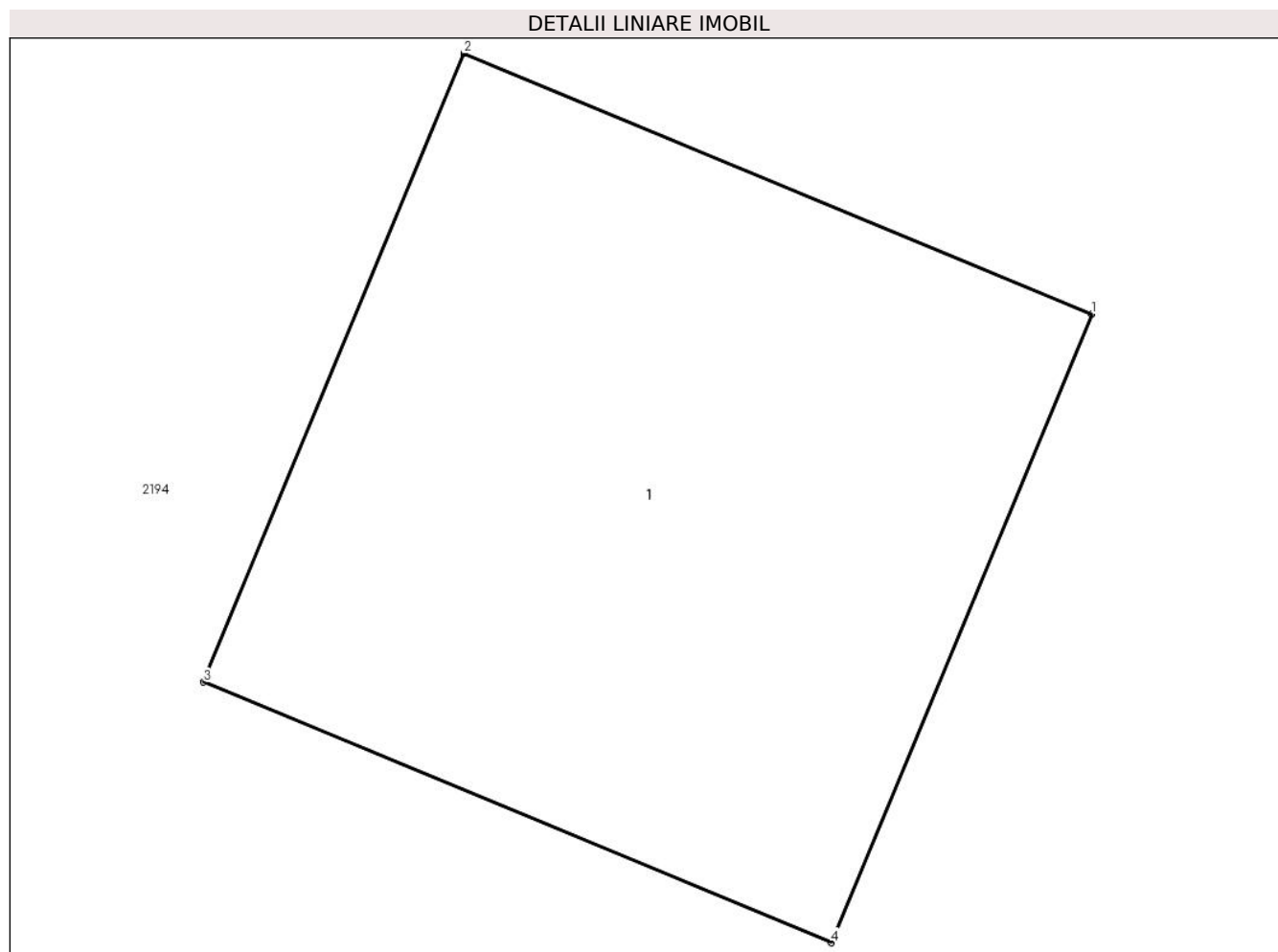
C. Partea III. SARCINI .

Inscrieri privind dezmembramintele dreptului de proprietate, drepturi reale de garanție și sarcini	Referințe
NU SUNT	

Teren

Nr cadastral	Suprafața (mp)*	Observații / Referințe
	4	

* Suprafața este determinată în planul de proiecție Stereo 70.



Date referitoare la teren

Crt	Categorie folosință	Intra vilan	Suprafața (mp)	Tarla	Parcelă	Nr. topo	Observații / Referințe
1	curți constructii	DA	4	28	-	-	

Date referitoare la construcții

Crt	Număr	Destinație construcție	Supraf. (mp)	Situație juridică	Observații / Referințe
A1.1		construcții industriale și edilitare	4	Cu acte	Nr. niveluri:1; S. construita la sol:4 mp;

Lungime Segmente

1) Valorile lungimilor segmentelor sunt obținute din proiecție în plan.

Punct început	X / Y	Punct sfârșit	X / Y	Lungime segment (** (m)
1	550.459,429 403.958,136	2	550.457,582 403.958,902	2.0
2	550.457,582 403.958,902	3	550.456,816 403.957,055	2.0
3	550.456,816 403.957,055	4	550.458,663 403.956,289	2.0

Punct început	X / Y	Punct sfârșit	X / Y	Lungime segment (** (m)
4	550.458,663 403.956,289	1	550.459,429 403.958,136	2.0

** Lungimile segmentelor sunt determinate în planul de proiecție Stereo 70 și sunt rotunjite la 1 milimetru.

*** Distanța dintre puncte este formată din segmente cumulate ce sunt mai mici decât valoarea 1 milimetru.



DATE DESPRE IMOBILUL NR. 2768

Oficiul de Cadastru și Publicitate Imobiliară PRAHOVA
Biroul de Cadastru și Publicitate Imobiliară Câmpina

A. Partea I. Descrierea imobilului

TEREN Intravilan

Adresa: Loc. Provita De Sus, Jud. Prahova

Nr. Crt	Nr cadastral Nr. topografic	Suprafața* (mp)	Observații / Referințe
A1		4	Sector cadastral:22 Teren neimprijmit;

Construcții

Crt	Nr cadastral Nr. topografic	Adresa	Observații / Referințe
A1.1		Loc. Provita De Sus, Jud. Prahova	Nr. niveluri:1; S. construita la sol:4 mp;

B. Partea II. Proprietari și acte

Inscrieri privitoare la dreptul de proprietate și alte drepturi reale		Referințe
/		
Act Normativ nr. 123, din 10/07/2012 emis de PARLAMENTUL ROMANIEI;		
B1	Intabulare, drept de PROPRIETATE, dobandit prin Lege, cota actuala 1/1, cota initiala 1/1 1) STATUL ROMAN , CIF:99999999999999 <i>OBSERVATII: Domeniu public</i>	A1
Act Normativ nr. 980, din 16/12/2015 emis de GUVERNUL ROMANIEI;		
B2	Intabulare, drept de ADMINISTRARE, dobandit prin Lege, cota actuala 1/1, cota initiala 1/1 1) MINISTERUL ECONOMIEI, ENERGIEI SI MEDIULUI DE AFACERI , CIF:99999999999999	A1
Act Administrativ nr. 9, din 07/10/2005 emis de Ministerul Economiei si Comertului ((act aditional nr. 1/10.06.2008 emis de MINISTERUL ECONOMIEI SI FINANTELOR, act aditional nr. 2/18.06.2015 emis de MINISTERUL ENERGIEI, INTEPRINDERILOR MICI SI MIJLOCII SI MEDIULUI DE AFACERI, act aditional nr. 3/10.02.2016 emis de MINISTERUL ENERGIEI, act aditional nr. 4/02.03.2017 emis de MINISTERUL ENERGIEI, act aditional nr. 5/2020, act aditional nr. 6/30.10.2020, Certificat de Inregistrare a Societatii „ DISTRIBUTIE ENERGIE ELECTRICA „ SA emis de ORC Cluj la data de 27.02.2002, H.G.R. nr. 1342/2001 privind reorganizarea Societatii Comerciale de Distributie si Furnizare a Energiei Electrice „Electrica,, SA, Protocol 6045/12.04.2002 incheiat intre Societatea Comerciala de Distributie si Furnizare a Energiei Electrice „Electrica,, SA si Societatea Comerciala Filiala de distributie si Furnizare a Energiei Electrice „Electrica Muntenia Nord,, SA, incheiere de indreptare eroare materiala civila emisa de Tribunalul Comercial Cluj la data de 26.11.2020, Certificat de Inregistrare mentiuni nr. 128194/15.12.2020 emis de ORC Cluj, Certificat de Inregistrare a Societatii „DISTRIBUTIE ENERGIE ELECTRICA SA,, emis de ORC Cluj la data de 31.12.2020, Certificat de Inregistrare mentiuni nr. 802/07.02.2021 emis de ORC Cluj, Certificat de Inregistrare a SUCURSALEI DE DISTRIBUTIE A ENERGIEI ELECTRICE PLOIESTI, emis de ORC Prahova la data de 28.03.2002, Certificat de radiere a Societatii de Distributie a Energiei Electrice Muntenia Nord SA nr. 83302 din 31.12.2020).);		
B3	Intabulare, drept de CONCESIUNE, dobandit prin Lege, cota actuala 1/1, cota initiala 1/1 1) DISTRIBUTIE ENERGIE ELECTRICA ROMANIA SA , CIF:14476722, prin Sucursala de Distributie a Energiei Electrice Prahova <i>OBSERVATII: prin Sucursala de Distributie a Energiei Electrice Prahova</i>	A1
Act Normativ nr. 1342, din 27/12/2001 emis de GUVERNUL ROMANIEI ((Protocol 6045/12.04.2022));		
B4	Intabulare, drept de PROPRIETATE, dobandit prin Lege, cota actuala 1/1, cota initiala 1/1 1) DISTRIBUTIE ENERGIE ELECTRICA ROMANIA SA , CIF:14476722, prin Sucursala de Distributie a Energiei Electrice Prahova <i>OBSERVATII: prin Sucursala de Distributie a Energiei Electrice Prahova</i>	A1.1

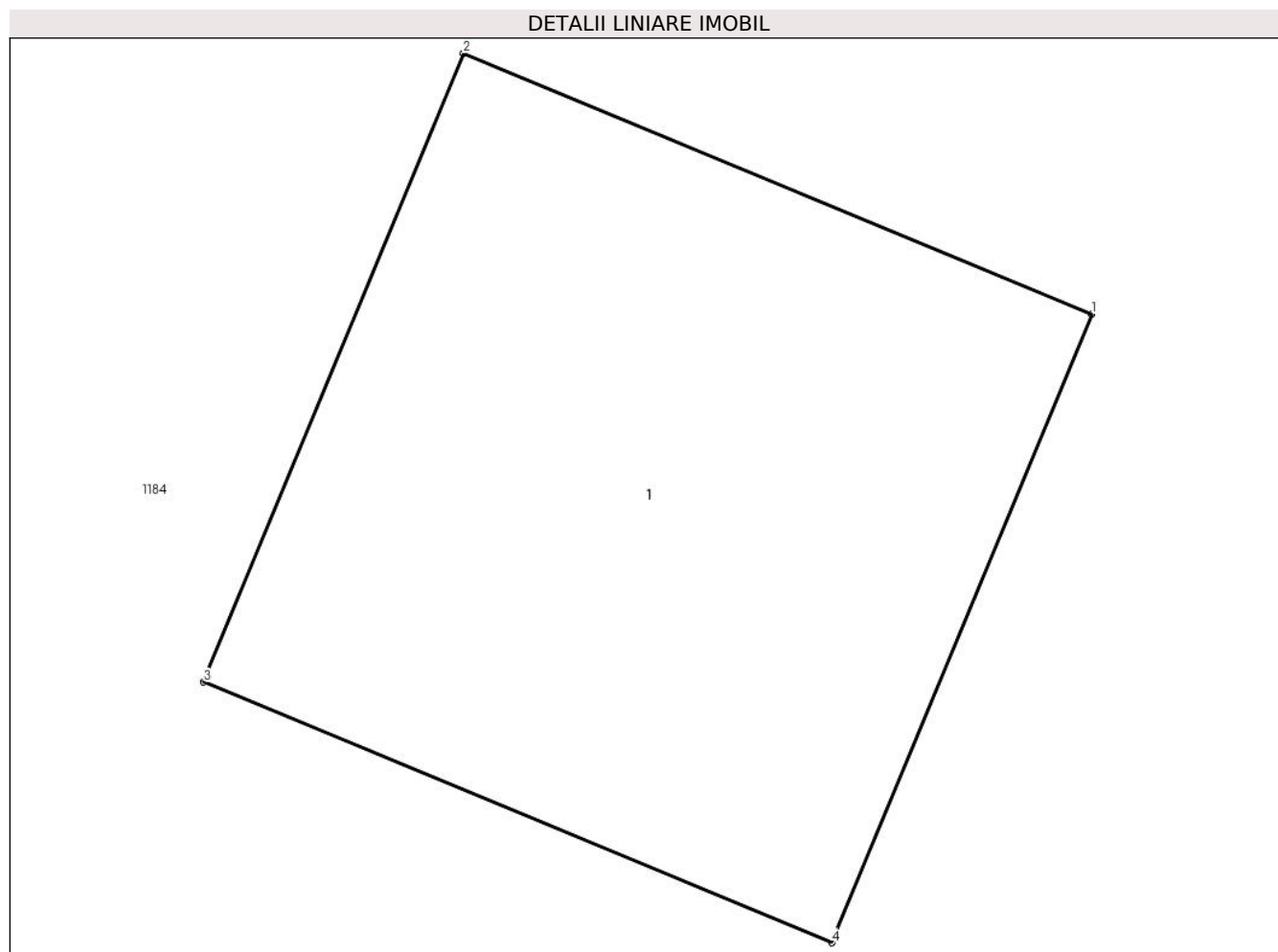
C. Partea III. SARCINI .

Inscrieri privind dezmembramintele dreptului de proprietate, drepturi reale de garanție și sarcini	Referințe
NU SUNT	

Teren

Nr cadastral	Suprafața (mp)*	Observații / Referințe
	4	

* Suprafața este determinată în planul de proiecție Stereo 70.



Date referitoare la teren

Crt	Categorie folosință	Intra vilan	Suprafața (mp)	Tarla	Parcelă	Nr. topo	Observații / Referințe
1	curți constructii	DA	4	55	-	-	

Date referitoare la construcții

Crt	Număr	Destinație construcție	Supraf. (mp)	Situație juridică	Observații / Referințe
A1.1		construcții industriale și edilitare	4	Cu acte	Nr. niveluri:1; S. construita la sol:4 mp;

Lungime Segmente

1) Valorile lungimilor segmentelor sunt obținute din proiecție în plan.

Punct început	X / Y	Punct sfârșit	X / Y	Lungime segment (** (m)
1	550.420,571 403.848,994	2	550.418,723 403.849,76	2.0
2	550.418,723 403.849,76	3	550.417,957 403.847,912	2.0
3	550.417,957 403.847,912	4	550.419,805 403.847,146	2.0

Punct început	X / Y	Punct sfârşit	X / Y	Lungime segment (** (m)
4	550.419,805 403.847,146	1	550.420,571 403.848,994	2.0

** Lungimile segmentelor sunt determinate în planul de proiecţie Stereo 70 şi sunt rotunjite la 1 milimetru.

*** Distanţa dintre puncte este formată din segmente cumulate ce sunt mai mici decât valoarea 1 milimetru.



DATE DESPRE IMOBILUL NR. 2769

Oficiul de Cadastru și Publicitate Imobiliară PRAHOVA
Biroul de Cadastru și Publicitate Imobiliară Câmpina

A. Partea I. Descrierea imobilului

TEREN Intravilan

Adresa: Loc. Provita De Sus, Jud. Prahova

Nr. Crt	Nr cadastral Nr. topografic	Suprafața* (mp)	Observații / Referințe
A1		4	Sector cadastral:22 Teren neimprijmit;

Construcții

Crt	Nr cadastral Nr. topografic	Adresa	Observații / Referințe
A1.1		Loc. Provita De Sus, Jud. Prahova	Nr. niveluri:1; S. construita la sol:4 mp;

B. Partea II. Proprietari și acte

Inscrieri privitoare la dreptul de proprietate și alte drepturi reale		Referințe
/		
Act Normativ nr. 123, din 10/07/2012 emis de PARLAMENTUL ROMANIEI;		
B1	Intabulare, drept de PROPRIETATE, dobandit prin Lege, cota actuala 1/1, cota initiala 1/1 1) STATUL ROMAN , CIF:99999999999999 <i>OBSERVATII: Domeniu public</i>	A1
Act Normativ nr. 980, din 16/12/2015 emis de GUVERNUL ROMANIEI;		
B2	Intabulare, drept de ADMINISTRARE, dobandit prin Lege, cota actuala 1/1, cota initiala 1/1 1) MINISTERUL ECONOMIEI, ENERGIEI SI MEDIULUI DE AFACERI , CIF:99999999999999	A1
Act Administrativ nr. 9, din 07/10/2005 emis de Ministerul Economiei si Comertului ((act aditional nr. 1/10.06.2008 emis de MINISTERUL ECONOMIEI SI FINANTELOR, act aditional nr. 2/18.06.2015 emis de MINISTERUL ENERGIEI, INTEPRINDERILOR MICI SI MIJLOCII SI MEDIULUI DE AFACERI, act aditional nr. 3/10.02.2016 emis de MINISTERUL ENERGIEI, act aditional nr. 4/02.03.2017 emis de MINISTERUL ENERGIEI, act aditional nr. 5/2020, act aditional nr. 6/30.10.2020, Certificat de Inregistrare a Societatii ,, DISTRIBUTIE ENERGIE ELECTRICA ,, SA emis de ORC Cluj la data de 27.02.2002, H.G.R. nr. 1342/2001 privind reorganizarea Societatii Comerciale de Distributie si Furnizare a Energiei Electrice ,,Electrica,, SA, Protocol 6045/12.04.2002 incheiat intre Societatea Comerciala de Distributie si Furnizare a Energiei Electrice ,,Electrica,, SA si Societatea Comerciala Filiala de distributie si Furnizare a Energiei Electrice ,,Electrica Muntenia Nord,, SA, incheiere de indreptare eroare materiala civila emisa de Tribunalul Comercial Cluj la data de 26.11.2020, Certificat de Inregistrare mentiuni nr. 128194/15.12.2020 emis de ORC Cluj, Certificat de Inregistrare a Societatii ,,DISTRIBUTIE ENERGIE ELECTRICA SA,, emis de ORC Cluj la data de 31.12.2020, Certificat de Inregistrare mentiuni nr. 802/07.02.2021 emis de ORC Cluj, Certificat de Inregistrare a SUCURSALEI DE DISTRIBUTIE A ENERGIEI ELECTRICE PLOIESTI, emis de ORC Prahova la data de 28.03.2002, Certificat de radiere a Societatii de Distributie a Energiei Electrice Muntenia Nord SA nr. 83302 din 31.12.2020).);		
B3	Intabulare, drept de CONCESIUNE, dobandit prin Lege, cota actuala 1/1, cota initiala 1/1 1) DISTRIBUTIE ENERGIE ELECTRICA ROMANIA SA , CIF:14476722, prin Sucursala de Distributie a Energiei Electrice Prahova <i>OBSERVATII: prin Sucursala de Distributie a Energiei Electrice Prahova</i>	A1
Act Normativ nr. 1342, din 27/12/2001 emis de GUVERNUL ROMANIEI ((Protocol 6045/12.04.2022));		
B4	Intabulare, drept de PROPRIETATE, dobandit prin Lege, cota actuala 1/1, cota initiala 1/1 1) DISTRIBUTIE ENERGIE ELECTRICA ROMANIA SA , CIF:14476722, prin Sucursala de Distributie a Energiei Electrice Prahova <i>OBSERVATII: prin Sucursala de Distributie a Energiei Electrice Prahova</i>	A1.1

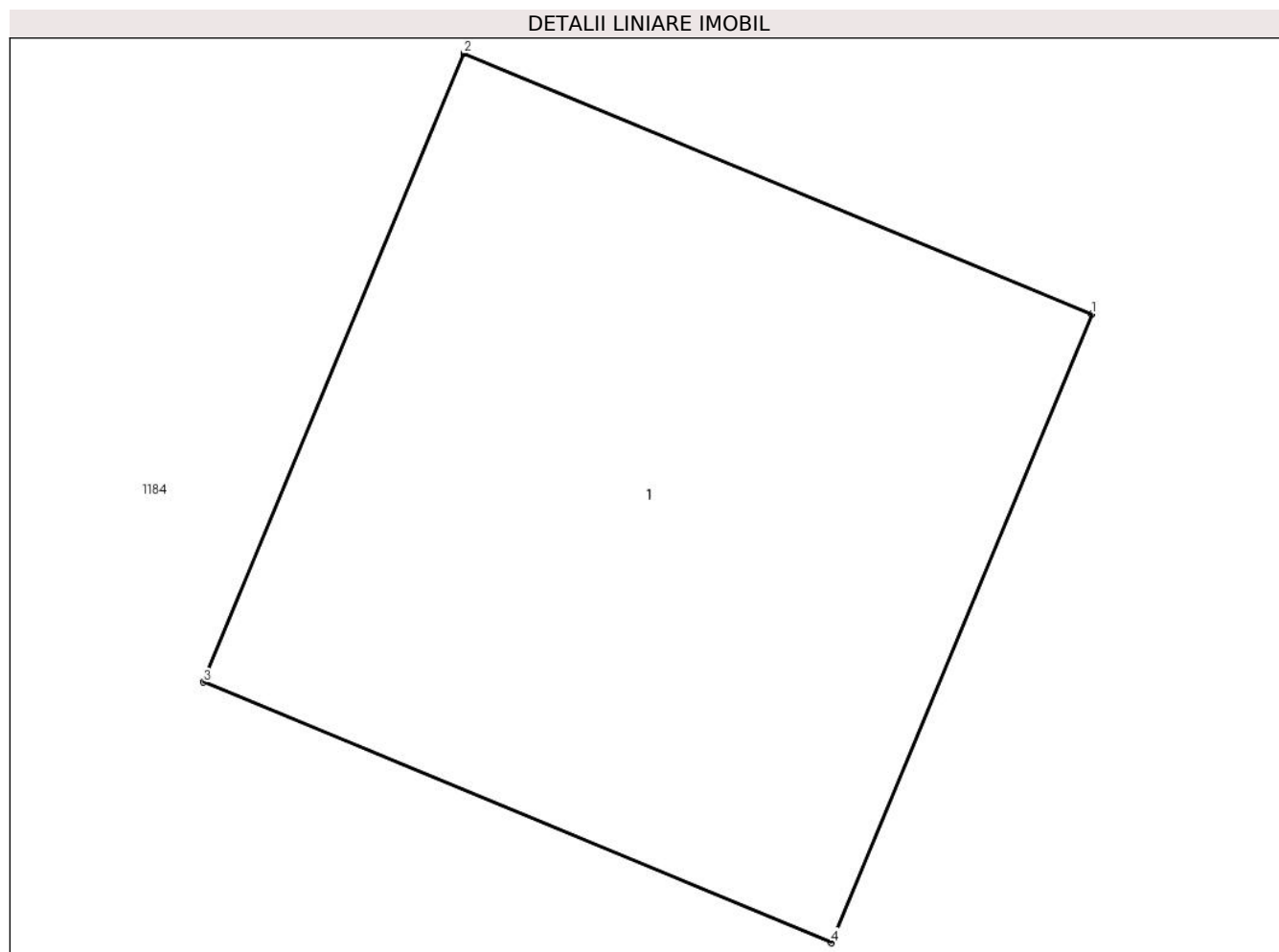
C. Partea III. SARCINI .

Inscrieri privind dezmembramintele dreptului de proprietate, drepturi reale de garanție și sarcini	Referințe
NU SUNT	

Teren

Nr cadastral	Suprafața (mp)*	Observații / Referințe
	4	

* Suprafața este determinată în planul de proiecție Stereo 70.



Date referitoare la teren

Crt	Categorie folosință	Intra vilan	Suprafața (mp)	Tarla	Parcelă	Nr. topo	Observații / Referințe
1	curți constructii	DA	4	55	-	-	

Date referitoare la construcții

Crt	Număr	Destinație construcție	Supraf. (mp)	Situație juridică	Observații / Referințe
A1.1		construcții industriale și edilitare	4	Cu acte	Nr. niveluri:1; S. construita la sol:4 mp;

Lungime Segmente

1) Valorile lungimilor segmentelor sunt obținute din proiecție în plan.

Punct început	X / Y	Punct sfârșit	X / Y	Lungime segment (** (m)
1	550.386,713 403.815,14	2	550.384,866 403.815,906	2.0
2	550.384,866 403.815,906	3	550.384,1 403.814,058	2.0
3	550.384,1 403.814,058	4	550.385,947 403.813,292	2.0

Punct început	X / Y	Punct sfârşit	X / Y	Lungime segment (** (m)
4	550.385,947 403.813,292	1	550.386,713 403.815,14	2.0

** Lungimile segmentelor sunt determinate în planul de proiecţie Stereo 70 şi sunt rotunjite la 1 milimetru.

*** Distanţa dintre puncte este formată din segmente cumulate ce sunt mai mici decât valoarea 1 milimetru.



DATE DESPRE IMOBILUL NR. 2770

Oficiul de Cadastru și Publicitate Imobiliară PRAHOVA
Biroul de Cadastru și Publicitate Imobiliară Câmpina

A. Partea I. Descrierea imobilului

TEREN Intravilan

Adresa: Loc. Provita De Sus, Jud. Prahova

Nr. Crt	Nr cadastral Nr. topografic	Suprafața* (mp)	Observații / Referințe
A1		4	Sector cadastral:17 Teren neimprijmit;

Construcții

Crt	Nr cadastral Nr. topografic	Adresa	Observații / Referințe
A1.1		Loc. Provita De Sus, Jud. Prahova	Nr. niveluri:1; S. construita la sol:4 mp;

B. Partea II. Proprietari și acte

Inscrieri privitoare la dreptul de proprietate și alte drepturi reale		Referințe
/		
Act Normativ nr. 123, din 10/07/2012 emis de PARLAMENTUL ROMANIEI;		
B1	Intabulare, drept de PROPRIETATE, dobandit prin Lege, cota actuala 1/1, cota initiala 1/1 1) STATUL ROMAN , CIF:9999999999999 <i>OBSERVATII: Domeniu public</i>	A1
Act Normativ nr. 980, din 16/12/2015 emis de GUVERNUL ROMANIEI;		
B2	Intabulare, drept de ADMINISTRARE, dobandit prin Lege, cota actuala 1/1, cota initiala 1/1 1) MINISTERUL ECONOMIEI, ENERGIEI SI MEDIULUI DE AFACERI , CIF:9999999999999	A1
Act Administrativ nr. 9, din 07/10/2005 emis de Ministerul Economiei si Comertului ((act aditional nr. 1/10.06.2008 emis de MINISTERUL ECONOMIEI SI FINANTELOR, act aditional nr. 2/18.06.2015 emis de MINISTERUL ENERGIEI, INTEPRINDERILOR MICI SI MIJLOCII SI MEDIULUI DE AFACERI, act aditional nr. 3/10.02.2016 emis de MINISTERUL ENERGIEI, act aditional nr. 4/02.03.2017 emis de MINISTERUL ENERGIEI, act aditional nr. 5/2020, act aditional nr. 6/30.10.2020, Certificat de Inregistrare a Societatii „ DISTRIBUTIE ENERGIE ELECTRICA „ SA emis de ORC Cluj la data de 27.02.2002, H.G.R. nr. 1342/2001 privind reorganizarea Societatii Comerciale de Distributie si Furnizare a Energiei Electrice „Electrica,, SA, Protocol 6045/12.04.2002 incheiat intre Societatea Comerciala de Distributie si Furnizare a Energiei Electrice „Electrica,, SA si Societatea Comerciala Filiala de distributie si Furnizare a Energiei Electrice „Electrica Muntenia Nord,, SA, incheiere de indreptare eroare materiala civila emisa de Tribunalul Comercial Cluj la data de 26.11.2020, Certificat de Inregistrare mentiuni nr. 128194/15.12.2020 emis de ORC Cluj, Certificat de Inregistrare a Societatii „DISTRIBUTIE ENERGIE ELECTRICA SA,, emis de ORC Cluj la data de 31.12.2020, Certificat de Inregistrare mentiuni nr. 802/07.02.2021 emis de ORC Cluj, Certificat de Inregistrare a SUCURSALEI DE DISTRIBUTIE A ENERGIEI ELECTRICE PLOIESTI, emis de ORC Prahova la data de 28.03.2002, Certificat de radiere a Societatii de Distributie a Energiei Electrice Muntenia Nord SA nr. 83302 din 31.12.2020).);		
B3	Intabulare, drept de CONCESIUNE, dobandit prin Lege, cota actuala 1/1, cota initiala 1/1 1) DISTRIBUTIE ENERGIE ELECTRICA ROMANIA SA , CIF:14476722, prin Sucursala de Distributie a Energiei Electrice Prahova <i>OBSERVATII: prin Sucursala de Distributie a Energiei Electrice Prahova</i>	A1
Act Normativ nr. 1342, din 27/12/2001 emis de GUVERNUL ROMANIEI ((Protocol 6045/12.04.2022));		
B4	Intabulare, drept de PROPRIETATE, dobandit prin Lege, cota actuala 1/1, cota initiala 1/1 1) DISTRIBUTIE ENERGIE ELECTRICA ROMANIA SA , CIF:14476722, prin Sucursala de Distributie a Energiei Electrice Prahova <i>OBSERVATII: prin Sucursala de Distributie a Energiei Electrice Prahova</i>	A1.1

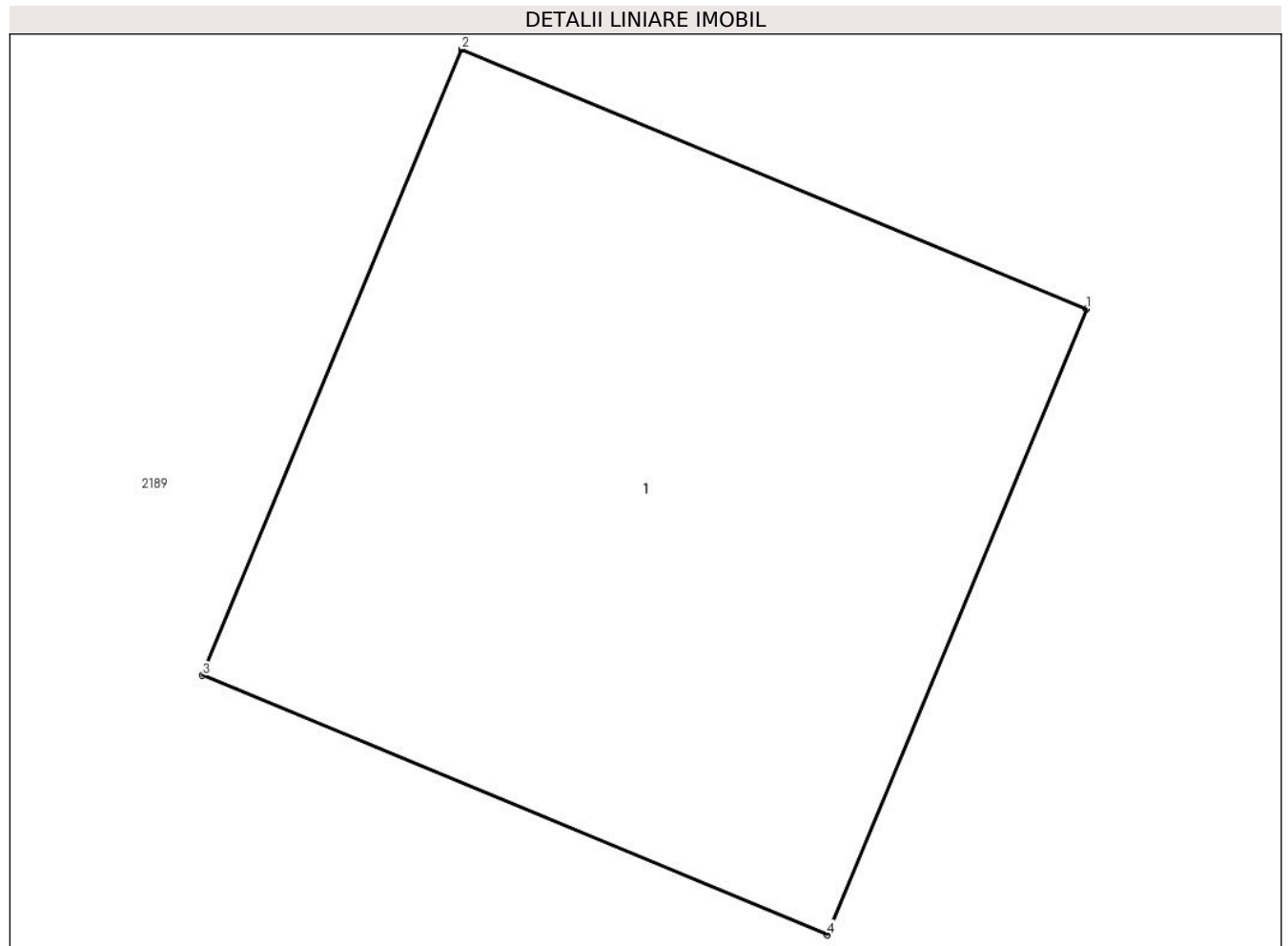
C. Partea III. SARCINI .

Inscrieri privind dezmembramintele dreptului de proprietate, drepturi reale de garanție și sarcini	Referințe
NU SUNT	

Teren

Nr cadastral	Suprafața (mp)*	Observații / Referințe
	4	

* Suprafața este determinată în planul de proiecție Stereo 70.



Date referitoare la teren

Crt	Categorie folosință	Intra vilan	Suprafața (mp)	Tarla	Parcelă	Nr. topo	Observații / Referințe
1	curți constructii	DA	4	27	-	-	

Date referitoare la construcții

Crt	Număr	Destinație construcție	Supraf. (mp)	Situație juridică	Observații / Referințe
A1.1		construcții industriale și edilitare	4	Cu acte	Nr. niveluri:1; S. construita la sol:4 mp;

Lungime Segmente

1) Valorile lungimilor segmentelor sunt obținute din proiecție în plan.

Punct început	X / Y	Punct sfârșit	X / Y	Lungime segment (** (m)
1	550.598,844 403.856,432	2	550.596,997 403.857,198	2.0
2	550.596,997 403.857,198	3	550.596,231 403.855,35	2.0
3	550.596,231 403.855,35	4	550.598,078 403.854,584	2.0

Punct început	X / Y	Punct sfârşit	X / Y	Lungime segment (** (m)
4	550.598,078 403.854,584	1	550.598,844 403.856,432	2.0

** Lungimile segmentelor sunt determinate în planul de proiecţie Stereo 70 şi sunt rotunjite la 1 milimetru.

*** Distanţa dintre puncte este formată din segmente cumulate ce sunt mai mici decât valoarea 1 milimetru.



DATE DESPRE IMOBILUL NR. 2771

Oficiul de Cadastru și Publicitate Imobiliară PRAHOVA
Biroul de Cadastru și Publicitate Imobiliară Câmpina

A. Partea I. Descrierea imobilului

TEREN Intravilan

Adresa: Loc. Provita De Sus, Jud. Prahova

Nr. Crt	Nr cadastral Nr. topografic	Suprafața* (mp)	Observații / Referințe
A1		4	Sector cadastral:22 Teren neimpregmuit;

Construcții

Crt	Nr cadastral Nr. topografic	Adresa	Observații / Referințe
A1.1		Loc. Provita De Sus, Jud. Prahova	Nr. niveluri:1; S. construita la sol:4 mp;

B. Partea II. Proprietari și acte

Inscrieri privitoare la dreptul de proprietate și alte drepturi reale		Referințe
/		
Act Normativ nr. 123, din 10/07/2012 emis de PARLAMENTUL ROMANIEI;		
B1	Intabulare, drept de PROPRIETATE, dobandit prin Lege, cota actuala 1/1, cota initiala 1/1 1) STATUL ROMAN , CIF:9999999999999 <i>OBSERVATII: Domeniu public</i>	A1
Act Normativ nr. 980, din 16/12/2015 emis de GUVERNUL ROMANIEI;		
B2	Intabulare, drept de ADMINISTRARE, dobandit prin Lege, cota actuala 1/1, cota initiala 1/1 1) MINISTERUL ECONOMIEI, ENERGIEI SI MEDIULUI DE AFACERI , CIF:9999999999999	A1
Act Administrativ nr. 9, din 07/10/2005 emis de Ministerul Economiei si Comertului ((act aditional nr. 1/10.06.2008 emis de MINISTERUL ECONOMIEI SI FINANTELOR, act aditional nr. 2/18.06.2015 emis de MINISTERUL ENERGIEI, INTEPRINDERILOR MICI SI MIJLOCII SI MEDIULUI DE AFACERI, act aditional nr. 3/10.02.2016 emis de MINISTERUL ENERGIEI, act aditional nr. 4/02.03.2017 emis de MINISTERUL ENERGIEI, act aditional nr. 5/2020, act aditional nr. 6/30.10.2020, Certificat de Inregistrare a Societatii „ DISTRIBUTIE ENERGIE ELECTRICA „ SA emis de ORC Cluj la data de 27.02.2002, H.G.R. nr. 1342/2001 privind reorganizarea Societatii Comerciale de Distributie si Furnizare a Energiei Electrice „Electrica,, SA, Protocol 6045/12.04.2002 incheiat intre Societatea Comerciala de Distributie si Furnizare a Energiei Electrice „Electrica,, SA si Societatea Comerciala Filiala de distributie si Furnizare a Energiei Electrice „Electrica Muntenia Nord,, SA, incheiere de indreptare eroare materiala civila emisa de Tribunalul Comercial Cluj la data de 26.11.2020, Certificat de Inregistrare mentiuni nr. 128194/15.12.2020 emis de ORC Cluj, Certificat de Inregistrare a Societatii „DISTRIBUTIE ENERGIE ELECTRICA SA,, emis de ORC Cluj la data de 31.12.2020, Certificat de Inregistrare mentiuni nr. 802/07.02.2021 emis de ORC Cluj, Certificat de Inregistrare a SUCURSALEI DE DISTRIBUTIE A ENERGIEI ELECTRICE PLOIESTI, emis de ORC Prahova la data de 28.03.2002, Certificat de radiere a Societatii de Distributie a Energiei Electrice Muntenia Nord SA nr. 83302 din 31.12.2020).);		
B3	Intabulare, drept de CONCESIUNE, dobandit prin Lege, cota actuala 1/1, cota initiala 1/1 1) DISTRIBUTIE ENERGIE ELECTRICA ROMANIA SA , CIF:14476722, prin Sucursala de Distributie a Energiei Electrice Prahova <i>OBSERVATII: prin Sucursala de Distributie a Energiei Electrice Prahova</i>	A1
Act Normativ nr. 1342, din 27/12/2001 emis de GUVERNUL ROMANIEI ((Protocol 6045/12.04.2022));		
B4	Intabulare, drept de PROPRIETATE, dobandit prin Lege, cota actuala 1/1, cota initiala 1/1 1) DISTRIBUTIE ENERGIE ELECTRICA ROMANIA SA , CIF:14476722, prin Sucursala de Distributie a Energiei Electrice Prahova <i>OBSERVATII: prin Sucursala de Distributie a Energiei Electrice Prahova</i>	A1.1

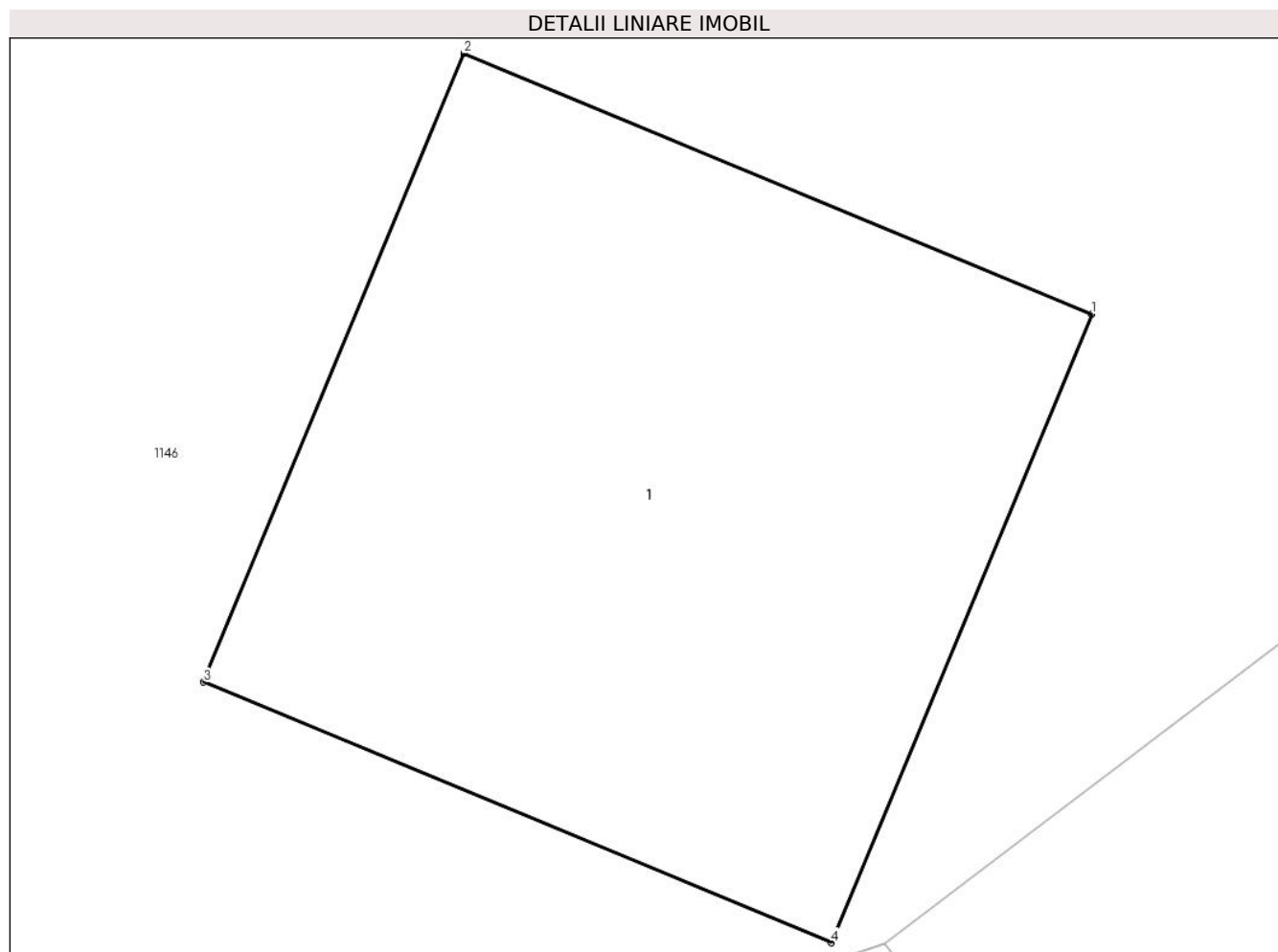
C. Partea III. SARCINI .

Inscrieri privind dezmembramintele dreptului de proprietate, drepturi reale de garanție și sarcini	Referințe
NU SUNT	

Teren

Nr cadastral	Suprafața (mp)*	Observații / Referințe
	4	

* Suprafața este determinată în planul de proiecție Stereo 70.



Date referitoare la teren

Crt	Categorie folosință	Intra vilan	Suprafața (mp)	Tarla	Parcelă	Nr. topo	Observații / Referințe
1	curti constructii	DA	4	57	-	-	

Date referitoare la construcții

Crt	Număr	Destinație construcție	Supraf. (mp)	Situație juridică	Observații / Referințe
A1.1		construcții industriale și edilitare	4	Cu acte	Nr. niveluri:1; S. construita la sol:4 mp;

Lungime Segmente

1) Valorile lungimilor segmentelor sunt obținute din proiecție în plan.

Punct început	X / Y	Punct sfârșit	X / Y	Lungime segment (** (m)
1	550.787,123 403.268,958	2	550.785,276 403.269,724	2.0
2	550.785,276 403.269,724	3	550.784,51 403.267,877	2.0
3	550.784,51 403.267,877	4	550.786,357 403.267,111	2.0

Punct început	X / Y	Punct sfârşit	X / Y	Lungime segment (** (m)
4	550.786,357 403.267,111	1	550.787,123 403.268,958	2.0

** Lungimile segmentelor sunt determinate în planul de proiecţie Stereo 70 şi sunt rotunjite la 1 milimetru.

*** Distanţa dintre puncte este formată din segmente cumulate ce sunt mai mici decât valoarea 1 milimetru.



DATE DESPRE IMOBILUL NR. 2816

Oficiul de Cadastru și Publicitate Imobiliară PRAHOVA
Biroul de Cadastru și Publicitate Imobiliară Câmpina

A. Partea I. Descrierea imobilului

TEREN Intravilan

Adresa: Loc. Plaiu, Jud. Prahova

Nr. Crt	Nr cadastral Nr. topografic	Suprafața* (mp)	Observații / Referințe
A1		1	Sector cadastral:11 Teren neimpregmuit;

Construcții

Crt	Nr cadastral Nr. topografic	Adresa	Observații / Referințe
A1.1		Loc. Plaiu, Jud. Prahova	Nr. niveluri:1; S. construita la sol:1 mp;

B. Partea II. Proprietari și acte

Inscrieri privitoare la dreptul de proprietate și alte drepturi reale		Referințe
/		
Act Normativ nr. 123, din 10/07/2012 emis de PARLAMENTUL ROMANIEI;		
B1	Intabulare, drept de PROPRIETATE, dobandit prin Lege, cota actuala 1/1, cota initiala 1/1 1) STATUL ROMAN , CIF:99999999999999 <i>OBSERVATII: Domeniu public</i>	A1
Act Normativ nr. 980, din 16/12/2015 emis de GUVERNUL ROMANIEI;		
B2	Intabulare, drept de ADMINISTRARE, dobandit prin Lege, cota actuala 1/1, cota initiala 1/1 1) MINISTERUL ECONOMIEI, ENERGIEI SI MEDIULUI DE AFACERI , CIF:99999999999999	A1
Act Administrativ nr. 9, din 07/10/2005 emis de Ministerul Economiei si Comertului ((act aditional nr. 1/10.06.2008 emis de MINISTERUL ECONOMIEI SI FINANTELOR, act aditional nr. 2/18.06.2015 emis de MINISTERUL ENERGIEI, INTEPRINDERILOR MICI SI MIJLOCII SI MEDIULUI DE AFACERI, act aditional nr. 3/10.02.2016 emis de MINISTERUL ENERGIEI, act aditional nr. 4/02.03.2017 emis de MINISTERUL ENERGIEI, act aditional nr. 5/2020, act aditional nr. 6/30.10.2020, Certificat de Inregistrare a Societatii „ DISTRIBUTIE ENERGIE ELECTRICA „ SA emis de ORC Cluj la data de 27.02.2002, H.G.R. nr. 1342/2001 privind reorganizarea Societatii Comerciale de Distributie si Furnizare a Energiei Electrice „Electrica,, SA, Protocol 6045/12.04.2002 incheiat intre Societatea Comerciala de Distributie si Furnizare a Energiei Electrice „Electrica,, SA si Societatea Comerciala Filiala de distributie si Furnizare a Energiei Electrice „Electrica Muntenia Nord,, SA, incheiere de indreptare eroare materiala civila emisa de Tribunalul Comercial Cluj la data de 26.11.2020, Certificat de Inregistrare mentiuni nr. 128194/15.12.2020 emis de ORC Cluj, Certificat de Inregistrare a Societatii „DISTRIBUTIE ENERGIE ELECTRICA SA,, emis de ORC Cluj la data de 31.12.2020, Certificat de Inregistrare mentiuni nr. 802/07.02.2021 emis de ORC Cluj, Certificat de Inregistrare a SUCURSALEI DE DISTRIBUTIE A ENERGIEI ELECTRICE PLOIESTI, emis de ORC Prahova la data de 28.03.2002, Certificat de radiere a Societatii de Distributie a Energiei Electrice Muntenia Nord SA nr. 83302 din 31.12.2020).);		
B3	Intabulare, drept de CONCESIUNE, dobandit prin Lege, cota actuala 1/1, cota initiala 1/1 1) DISTRIBUTIE ENERGIE ELECTRICA ROMANIA SA , CIF:14476722, prin Sucursala de Distributie a Energiei Electrice Prahova <i>OBSERVATII: prin Sucursala de Distributie a Energiei Electrice Prahova</i>	A1
Act Normativ nr. 1342, din 27/12/2001 emis de GUVERNUL ROMANIEI ((Protocol 6045/12.04.2022));		
B4	Intabulare, drept de PROPRIETATE, dobandit prin Lege, cota actuala 1/1, cota initiala 1/1 1) DISTRIBUTIE ENERGIE ELECTRICA ROMANIA SA , CIF:14476722, prin Sucursala de Distributie a Energiei Electrice Prahova <i>OBSERVATII: prin Sucursala de Distributie a Energiei Electrice Prahova</i>	A1.1

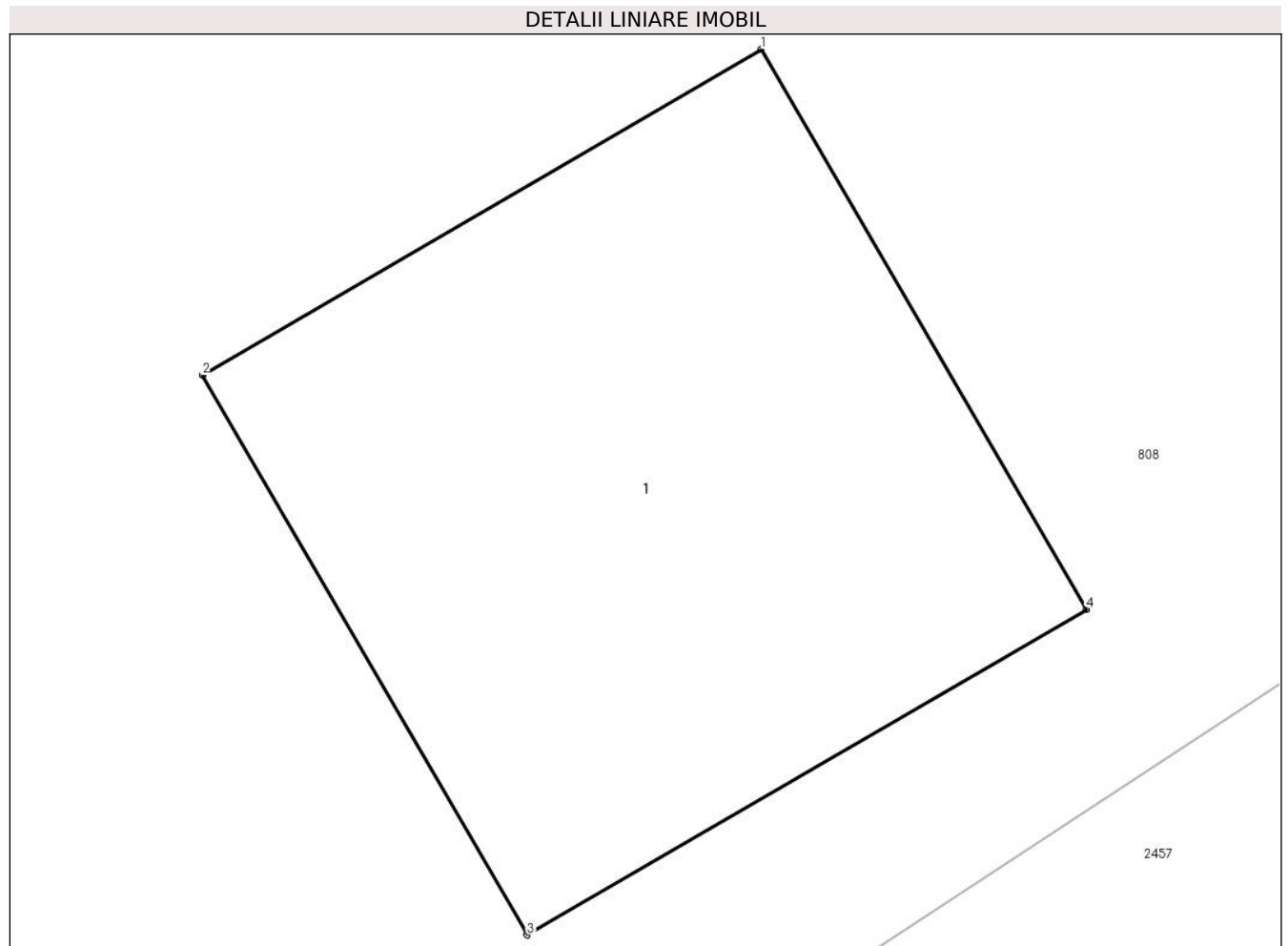
C. Partea III. SARCINI .

Inscrieri privind dezmembramintele dreptului de proprietate, drepturi reale de garanție și sarcini	Referințe
NU SUNT	

Teren

Nr cadastral	Suprafața (mp)*	Observații / Referințe
	1	

* Suprafața este determinată în planul de proiecție Stereo 70.



Date referitoare la teren

Crt	Categorie folosință	Intra vilan	Suprafața (mp)	Tarla	Parcelă	Nr. topo	Observații / Referințe
1	curți constructii	DA	1	44	-	-	

Date referitoare la construcții

Crt	Număr	Destinație construcție	Supraf. (mp)	Situație juridică	Observații / Referințe
A1.1		construcții industriale și edilitare	1	Cu acte	Nr. niveluri:1; S. construita la sol:1 mp;

Lungime Segmente

1) Valorile lungimilor segmentelor sunt obținute din proiecție în plan.

Punct început	X / Y	Punct sfârșit	X / Y	Lungime segment (** (m)
1	549.447,2 404.642,671	2	549.446,336 404.642,168	1.0
2	549.446,336 404.642,168	3	549.446,838 404.641,304	0.999
3	549.446,838 404.641,304	4	549.447,703 404.641,806	1.0

Punct început	X / Y	Punct sfârșit	X / Y	Lungime segment (** (m)
4	549.447,703 404.641,806	1	549.447,2 404.642,671	1.001

** Lungimile segmentelor sunt determinate în planul de proiecție Stereo 70 și sunt rotunjite la 1 milimetru.

*** Distanța dintre puncte este formată din segmente cumulate ce sunt mai mici decât valoarea 1 milimetru.



DATE DESPRE IMOBILUL NR. 2817

Oficiul de Cadastru și Publicitate Imobiliară PRAHOVA
Biroul de Cadastru și Publicitate Imobiliară Câmpina

A. Partea I. Descrierea imobilului

TEREN Intravilan

Adresa: Loc. Plaiu, Jud. Prahova

Nr. Crt	Nr cadastral Nr. topografic	Suprafața* (mp)	Observații / Referințe
A1		1	Sector cadastral:11 Teren neimpregmuit;

Construcții

Crt	Nr cadastral Nr. topografic	Adresa	Observații / Referințe
A1.1		Loc. Plaiu, Jud. Prahova	Nr. niveluri:1; S. construita la sol:1 mp;

B. Partea II. Proprietari și acte

Inscrieri privitoare la dreptul de proprietate și alte drepturi reale		Referințe
/		
Act Normativ nr. 123, din 10/07/2012 emis de PARLAMENTUL ROMANIEI;		
B1	Intabulare, drept de PROPRIETATE, dobandit prin Lege, cota actuala 1/1, cota initiala 1/1 1) STATUL ROMAN , CIF:99999999999999 <i>OBSERVATII: Domeniu public</i>	A1
Act Normativ nr. 980, din 16/12/2015 emis de GUVERNUL ROMANIEI;		
B2	Intabulare, drept de ADMINISTRARE, dobandit prin Lege, cota actuala 1/1, cota initiala 1/1 1) MINISTERUL ECONOMIEI, ENERGIEI SI MEDIULUI DE AFACERI , CIF:99999999999999	A1
Act Administrativ nr. 9, din 07/10/2005 emis de Ministerul Economiei si Comertului ((act aditional nr. 1/10.06.2008 emis de MINISTERUL ECONOMIEI SI FINANTELOR, act aditional nr. 2/18.06.2015 emis de MINISTERUL ENERGIEI, INTEPRINDERILOR MICI SI MIJLOCII SI MEDIULUI DE AFACERI, act aditional nr. 3/10.02.2016 emis de MINISTERUL ENERGIEI, act aditional nr. 4/02.03.2017 emis de MINISTERUL ENERGIEI, act aditional nr. 5/2020, act aditional nr. 6/30.10.2020, Certificat de Inregistrare a Societatii „ DISTRIBUTIE ENERGIE ELECTRICA „ SA emis de ORC Cluj la data de 27.02.2002, H.G.R. nr. 1342/2001 privind reorganizarea Societatii Comerciale de Distributie si Furnizare a Energiei Electrice „Electrica,, SA, Protocol 6045/12.04.2002 incheiat intre Societatea Comerciala de Distributie si Furnizare a Energiei Electrice „Electrica,, SA si Societatea Comerciala Filiala de distributie si Furnizare a Energiei Electrice „Electrica Muntenia Nord,, SA, incheiere de indreptare eroare materiala civila emisa de Tribunalul Comercial Cluj la data de 26.11.2020, Certificat de Inregistrare mentiuni nr. 128194/15.12.2020 emis de ORC Cluj, Certificat de Inregistrare a Societatii „DISTRIBUTIE ENERGIE ELECTRICA SA,, emis de ORC Cluj la data de 31.12.2020, Certificat de Inregistrare mentiuni nr. 802/07.02.2021 emis de ORC Cluj, Certificat de Inregistrare a SUCURSALEI DE DISTRIBUTIE A ENERGIEI ELECTRICE PLOIESTI, emis de ORC Prahova la data de 28.03.2002, Certificat de radiere a Societatii de Distributie a Energiei Electrice Muntenia Nord SA nr. 83302 din 31.12.2020).);		
B3	Intabulare, drept de CONCESIUNE, dobandit prin Lege, cota actuala 1/1, cota initiala 1/1 1) DISTRIBUTIE ENERGIE ELECTRICA ROMANIA SA , CIF:14476722, prin Sucursala de Distributie a Energiei Electrice Prahova <i>OBSERVATII: prin Sucursala de Distributie a Energiei Electrice Prahova</i>	A1
Act Normativ nr. 1342, din 27/12/2001 emis de GUVERNUL ROMANIEI ((Protocol 6045/12.04.2022));		
B4	Intabulare, drept de PROPRIETATE, dobandit prin Lege, cota actuala 1/1, cota initiala 1/1 1) DISTRIBUTIE ENERGIE ELECTRICA ROMANIA SA , CIF:14476722, prin Sucursala de Distributie a Energiei Electrice Prahova <i>OBSERVATII: prin Sucursala de Distributie a Energiei Electrice Prahova</i>	A1.1


C. Partea III. SARCINI .

Inscrieri privind dezmembramintele dreptului de proprietate, drepturi reale de garanție și sarcini	Referințe
NU SUNT	

Teren

Nr cadastral	Suprafața (mp)*	Observații / Referințe
	1	

* Suprafața este determinată în planul de proiecție Stereo 70.



Date referitoare la teren

Crt	Categorie folosință	Intravilan	Suprafața (mp)	Tarla	Parcelă	Nr. topo	Observații / Referințe
1	curți constructii	DA	1	44	-	-	

Date referitoare la construcții

Crt	Număr	Destinație construcție	Supraf. (mp)	Situație juridică	Observații / Referințe
A1.1		construcții industriale și edilitare	1	Cu acte	Nr. niveluri:1; S. construita la sol:1 mp;

Lungime Segmente

1) Valorile lungimilor segmentelor sunt obținute din proiecție în plan.

Punct început	X / Y	Punct sfârșit	X / Y	Lungime segment (** (m)
1	549.192,13 404.293,618	2	549.191,13 404.293,638	1.0
2	549.191,13 404.293,638	3	549.191,111 404.292,638	1.0
3	549.191,111 404.292,638	4	549.192,11 404.292,618	0.999

Punct început	X / Y	Punct sfârşit	X / Y	Lungime segment (** (m)
4	549.192,11 404.292,618	1	549.192,13 404.293,618	1.0

** Lungimile segmentelor sunt determinate în planul de proiecţie Stereo 70 şi sunt rotunjite la 1 milimetru.

*** Distanţa dintre puncte este formată din segmente cumulate ce sunt mai mici decât valoarea 1 milimetru.



DATE DESPRE IMOBILUL NR. 2818

Oficiul de Cadastru și Publicitate Imobiliară PRAHOVA
Biroul de Cadastru și Publicitate Imobiliară Câmpina

A. Partea I. Descrierea imobilului

TEREN Intravilan

Adresa: Loc. Plaiu, Jud. Prahova

Nr. Crt	Nr cadastral Nr. topografic	Suprafața* (mp)	Observații / Referințe
A1		1	Sector cadastral:11 Teren neimpregmuit;

Construcții

Crt	Nr cadastral Nr. topografic	Adresa	Observații / Referințe
A1.1		Loc. Plaiu, Jud. Prahova	Nr. niveluri:1; S. construita la sol:1 mp;

B. Partea II. Proprietari și acte

Inscrieri privitoare la dreptul de proprietate și alte drepturi reale		Referințe
/		
Act Normativ nr. 123, din 10/07/2012 emis de PARLAMENTUL ROMANIEI;		
B1	Intabulare, drept de PROPRIETATE, dobandit prin Lege, cota actuala 1/1, cota initiala 1/1 1) STATUL ROMAN , CIF:99999999999999 <i>OBSERVATII: Domeniu public</i>	A1
Act Normativ nr. 980, din 16/12/2015 emis de GUVERNUL ROMANIEI;		
B2	Intabulare, drept de ADMINISTRARE, dobandit prin Lege, cota actuala 1/1, cota initiala 1/1 1) MINISTERUL ECONOMIEI, ENERGIEI SI MEDIULUI DE AFACERI , CIF:99999999999999	A1
Act Administrativ nr. 9, din 07/10/2005 emis de Ministerul Economiei si Comertului ((act aditional nr. 1/10.06.2008 emis de MINISTERUL ECONOMIEI SI FINANTELOR, act aditional nr. 2/18.06.2015 emis de MINISTERUL ENERGIEI, INTEPRINDERILOR MICI SI MIJLOCII SI MEDIULUI DE AFACERI, act aditional nr. 3/10.02.2016 emis de MINISTERUL ENERGIEI, act aditional nr. 4/02.03.2017 emis de MINISTERUL ENERGIEI, act aditional nr. 5/2020, act aditional nr. 6/30.10.2020, Certificat de Inregistrare a Societatii „ DISTRIBUTIE ENERGIE ELECTRICA „ SA emis de ORC Cluj la data de 27.02.2002, H.G.R. nr. 1342/2001 privind reorganizarea Societatii Comerciale de Distributie si Furnizare a Energiei Electrice „Electrica,, SA, Protocol 6045/12.04.2002 incheiat intre Societatea Comerciala de Distributie si Furnizare a Energiei Electrice „Electrica,, SA si Societatea Comerciala Filiala de distributie si Furnizare a Energiei Electrice „Electrica Muntenia Nord,, SA, incheiere de indreptare eroare materiala civila emisa de Tribunalul Comercial Cluj la data de 26.11.2020, Certificat de Inregistrare mentiuni nr. 128194/15.12.2020 emis de ORC Cluj, Certificat de Inregistrare a Societatii „DISTRIBUTIE ENERGIE ELECTRICA SA,, emis de ORC Cluj la data de 31.12.2020, Certificat de Inregistrare mentiuni nr. 802/07.02.2021 emis de ORC Cluj, Certificat de Inregistrare a SUCURSALEI DE DISTRIBUTIE A ENERGIEI ELECTRICE PLOIESTI, emis de ORC Prahova la data de 28.03.2002, Certificat de radiere a Societatii de Distributie a Energiei Electrice Muntenia Nord SA nr. 83302 din 31.12.2020).);		
B3	Intabulare, drept de CONCESIUNE, dobandit prin Lege, cota actuala 1/1, cota initiala 1/1 1) DISTRIBUTIE ENERGIE ELECTRICA ROMANIA SA , CIF:14476722, prin Sucursala de Distributie a Energiei Electrice Prahova <i>OBSERVATII: prin Sucursala de Distributie a Energiei Electrice Prahova</i>	A1
Act Normativ nr. 1342, din 27/12/2001 emis de GUVERNUL ROMANIEI ((Protocol 6045/12.04.2022));		
B4	Intabulare, drept de PROPRIETATE, dobandit prin Lege, cota actuala 1/1, cota initiala 1/1 1) DISTRIBUTIE ENERGIE ELECTRICA ROMANIA SA , CIF:14476722, prin Sucursala de Distributie a Energiei Electrice Prahova <i>OBSERVATII: prin Sucursala de Distributie a Energiei Electrice Prahova</i>	A1.1


C. Partea III. SARCINI .

Inscrieri privind dezmembramintele dreptului de proprietate, drepturi reale de garanție și sarcini	Referințe
NU SUNT	

Teren

Nr cadastral	Suprafața (mp)*	Observații / Referințe
	1	

* Suprafața este determinată în planul de proiecție Stereo 70.



Date referitoare la teren

Crt	Categorie folosință	Intravilan	Suprafața (mp)	Tarla	Parcelă	Nr. topo	Observații / Referințe
1	curți constructii	DA	1	44	-	-	

Date referitoare la construcții

Crt	Număr	Destinație construcție	Supraf. (mp)	Situație juridică	Observații / Referințe
A1.1		construcții industriale și edilitare	1	Cu acte	Nr. niveluri:1; S. construita la sol:1 mp;

Lungime Segmente

1) Valorile lungimilor segmentelor sunt obținute din proiecție în plan.

Punct început	X / Y	Punct sfârșit	X / Y	Lungime segment (** (m))
1	549.152,766 404.231,898	2	549.151,767 404.231,918	0.999
2	549.151,767 404.231,918	3	549.151,747 404.230,918	1.0
3	549.151,747 404.230,918	4	549.152,747 404.230,898	1.0

Punct început	X / Y	Punct sfârşit	X / Y	Lungime segment (** (m)
4	549.152,747 404.230,898	1	549.152,766 404.231,898	1.0

** Lungimile segmentelor sunt determinate în planul de proiecţie Stereo 70 şi sunt rotunjite la 1 milimetru.

*** Distanţa dintre puncte este formată din segmente cumulate ce sunt mai mici decât valoarea 1 milimetru.



DATE DESPRE IMOBILUL NR. 2819

Oficiul de Cadastru și Publicitate Imobiliară PRAHOVA
Biroul de Cadastru și Publicitate Imobiliară Câmpina

A. Partea I. Descrierea imobilului

TEREN Intravilan

Adresa: Loc. Plaiu, Jud. Prahova

Nr. Crt	Nr cadastral Nr. topografic	Suprafața* (mp)	Observații / Referințe
A1		1	Sector cadastral:11 Teren neimprijmit;

Construcții

Crt	Nr cadastral Nr. topografic	Adresa	Observații / Referințe
A1.1		Loc. Plaiu, Jud. Prahova	Nr. niveluri:1; S. construita la sol:1 mp;

B. Partea II. Proprietari și acte

Inscrieri privitoare la dreptul de proprietate și alte drepturi reale		Referințe
/		
Act Normativ nr. 123, din 10/07/2012 emis de PARLAMENTUL ROMANIEI;		
B1	Intabulare, drept de PROPRIETATE, dobandit prin Lege, cota actuala 1/1, cota initiala 1/1 1) STATUL ROMAN , CIF:99999999999999 <i>OBSERVATII: Domeniu public</i>	A1
Act Normativ nr. 980, din 16/12/2015 emis de GUVERNUL ROMANIEI;		
B2	Intabulare, drept de ADMINISTRARE, dobandit prin Lege, cota actuala 1/1, cota initiala 1/1 1) MINISTERUL ECONOMIEI, ENERGIEI SI MEDIULUI DE AFACERI , CIF:99999999999999	A1
Act Administrativ nr. 9, din 07/10/2005 emis de Ministerul Economiei si Comertului ((act aditional nr. 1/10.06.2008 emis de MINISTERUL ECONOMIEI SI FINANTELOR, act aditional nr. 2/18.06.2015 emis de MINISTERUL ENERGIEI, INTEPRINDERILOR MICI SI MIJLOCII SI MEDIULUI DE AFACERI, act aditional nr. 3/10.02.2016 emis de MINISTERUL ENERGIEI, act aditional nr. 4/02.03.2017 emis de MINISTERUL ENERGIEI, act aditional nr. 5/2020, act aditional nr. 6/30.10.2020, Certificat de Inregistrare a Societatii „ DISTRIBUTIE ENERGIE ELECTRICA „ SA emis de ORC Cluj la data de 27.02.2002, H.G.R. nr. 1342/2001 privind reorganizarea Societatii Comerciale de Distributie si Furnizare a Energiei Electrice „Electrica,, SA, Protocol 6045/12.04.2002 incheiat intre Societatea Comerciala de Distributie si Furnizare a Energiei Electrice „Electrica,, SA si Societatea Comerciala Filiala de distributie si Furnizare a Energiei Electrice „Electrica Muntenia Nord,, SA, incheiere de indreptare eroare materiala civila emisa de Tribunalul Comercial Cluj la data de 26.11.2020, Certificat de Inregistrare mentiuni nr. 128194/15.12.2020 emis de ORC Cluj, Certificat de Inregistrare a Societatii „DISTRIBUTIE ENERGIE ELECTRICA SA,, emis de ORC Cluj la data de 31.12.2020, Certificat de Inregistrare mentiuni nr. 802/07.02.2021 emis de ORC Cluj, Certificat de Inregistrare a SUCURSALEI DE DISTRIBUTIE A ENERGIEI ELECTRICE PLOIESTI, emis de ORC Prahova la data de 28.03.2002, Certificat de radiere a Societatii de Distributie a Energiei Electrice Muntenia Nord SA nr. 83302 din 31.12.2020).);		
B3	Intabulare, drept de CONCESIUNE, dobandit prin Lege, cota actuala 1/1, cota initiala 1/1 1) DISTRIBUTIE ENERGIE ELECTRICA ROMANIA SA , CIF:14476722, prin Sucursala de Distributie a Energiei Electrice Prahova <i>OBSERVATII: prin Sucursala de Distributie a Energiei Electrice Prahova</i>	A1
Act Normativ nr. 1342, din 27/12/2001 emis de GUVERNUL ROMANIEI ((Protocol 6045/12.04.2022));		
B4	Intabulare, drept de PROPRIETATE, dobandit prin Lege, cota actuala 1/1, cota initiala 1/1 1) DISTRIBUTIE ENERGIE ELECTRICA ROMANIA SA , CIF:14476722, prin Sucursala de Distributie a Energiei Electrice Prahova <i>OBSERVATII: prin Sucursala de Distributie a Energiei Electrice Prahova</i>	A1.1


C. Partea III. SARCINI .

Inscrieri privind dezmembramintele dreptului de proprietate, drepturi reale de garanție și sarcini	Referințe
NU SUNT	

Teren

Nr cadastral	Suprafața (mp)*	Observații / Referințe
	1	

* Suprafața este determinată în planul de proiecție Stereo 70.



Date referitoare la teren

Crt	Categorie folosință	Intra vilan	Suprafața (mp)	Tarla	Parcelă	Nr. topo	Observații / Referințe
1	curți constructii	DA	1	43	-	-	

Date referitoare la construcții

Crt	Număr	Destinație construcție	Supraf. (mp)	Situație juridică	Observații / Referințe
A1.1		construcții industriale și edilitare	1	Cu acte	Nr. niveluri:1; S. construita la sol:1 mp;

Lungime Segmente

1) Valorile lungimilor segmentelor sunt obținute din proiecție în plan.

Punct început	X / Y	Punct sfârșit	X / Y	Lungime segment (** (m)
1	549.074,295 404.249,343	2	549.073,295 404.249,363	1.0
2	549.073,295 404.249,363	3	549.073,275 404.248,363	1.0
3	549.073,275 404.248,363	4	549.074,275 404.248,343	1.0

Punct început	X / Y	Punct sfârşit	X / Y	Lungime segment (** (m)
4	549.074,275 404.248,343	1	549.074,295 404.249,343	1.0

** Lungimile segmentelor sunt determinate în planul de proiecţie Stereo 70 şi sunt rotunjite la 1 milimetru.

*** Distanţa dintre puncte este formată din segmente cumulate ce sunt mai mici decât valoarea 1 milimetru.



DATE DESPRE IMOBILUL NR. 2820

Oficiul de Cadastru și Publicitate Imobiliară PRAHOVA
Biroul de Cadastru și Publicitate Imobiliară Câmpina

A. Partea I. Descrierea imobilului

TEREN Intravilan

Adresa: Loc. Plaiu, Jud. Prahova

Nr. Crt	Nr cadastral Nr. topografic	Suprafața* (mp)	Observații / Referințe
A1		1	Sector cadastral:11 Teren neimprijmit;

Construcții

Crt	Nr cadastral Nr. topografic	Adresa	Observații / Referințe
A1.1		Loc. Plaiu, Jud. Prahova	Nr. niveluri:1; S. construita la sol:1 mp;

B. Partea II. Proprietari și acte

Inscrieri privitoare la dreptul de proprietate și alte drepturi reale		Referințe
/		
Act Normativ nr. 123, din 10/07/2012 emis de PARLAMENTUL ROMANIEI;		
B1	Intabulare, drept de PROPRIETATE, dobandit prin Lege, cota actuala 1/1, cota initiala 1/1 1) STATUL ROMAN , CIF:99999999999999 <i>OBSERVATII: Domeniu public</i>	A1
Act Normativ nr. 980, din 16/12/2015 emis de GUVERNUL ROMANIEI;		
B2	Intabulare, drept de ADMINISTRARE, dobandit prin Lege, cota actuala 1/1, cota initiala 1/1 1) MINISTERUL ECONOMIEI, ENERGIEI SI MEDIULUI DE AFACERI , CIF:99999999999999	A1
Act Administrativ nr. 9, din 07/10/2005 emis de Ministerul Economiei si Comertului ((act aditional nr. 1/10.06.2008 emis de MINISTERUL ECONOMIEI SI FINANTELOR, act aditional nr. 2/18.06.2015 emis de MINISTERUL ENERGIEI, INTEPRINDERILOR MICI SI MIJLOCII SI MEDIULUI DE AFACERI, act aditional nr. 3/10.02.2016 emis de MINISTERUL ENERGIEI, act aditional nr. 4/02.03.2017 emis de MINISTERUL ENERGIEI, act aditional nr. 5/2020, act aditional nr. 6/30.10.2020, Certificat de Inregistrare a Societatii „, DISTRIBUTIE ENERGIE ELECTRICA „, SA emis de ORC Cluj la data de 27.02.2002, H.G.R. nr. 1342/2001 privind reorganizarea Societatii Comerciale de Distributie si Furnizare a Energiei Electrice „,Electrica,, SA, Protocol 6045/12.04.2002 incheiat intre Societatea Comerciala de Distributie si Furnizare a Energiei Electrice „,Electrica,, SA si Societatea Comerciala Filiala de distributie si Furnizare a Energiei Electrice „,Electrica Muntenia Nord,, SA, incheiere de indreptare eroare materiala civila emisa de Tribunalul Comercial Cluj la data de 26.11.2020, Certificat de Inregistrare mentiuni nr. 128194/15.12.2020 emis de ORC Cluj, Certificat de Inregistrare a Societatii „,DISTRIBUTIE ENERGIE ELECTRICA SA,, emis de ORC Cluj la data de 31.12.2020, Certificat de Inregistrare mentiuni nr. 802/07.02.2021 emis de ORC Cluj, Certificat de Inregistrare a SUCURSALEI DE DISTRIBUTIE A ENERGIEI ELECTRICE PLOIESTI, emis de ORC Prahova la data de 28.03.2002, Certificat de radiere a Societatii de Distributie a Energiei Electrice Muntenia Nord SA nr. 83302 din 31.12.2020).);		
B3	Intabulare, drept de CONCESIUNE, dobandit prin Lege, cota actuala 1/1, cota initiala 1/1 1) DISTRIBUTIE ENERGIE ELECTRICA ROMANIA SA , CIF:14476722, prin Sucursala de Distributie a Energiei Electrice Prahova <i>OBSERVATII: prin Sucursala de Distributie a Energiei Electrice Prahova</i>	A1
Act Normativ nr. 1342, din 27/12/2001 emis de GUVERNUL ROMANIEI ((Protocol 6045/12.04.2022));		
B4	Intabulare, drept de PROPRIETATE, dobandit prin Lege, cota actuala 1/1, cota initiala 1/1 1) DISTRIBUTIE ENERGIE ELECTRICA ROMANIA SA , CIF:14476722, prin Sucursala de Distributie a Energiei Electrice Prahova <i>OBSERVATII: prin Sucursala de Distributie a Energiei Electrice Prahova</i>	A1.1


C. Partea III. SARCINI .

Inscrieri privind dezmembramintele dreptului de proprietate, drepturi reale de garanție și sarcini	Referințe
NU SUNT	

Teren

Nr cadastral	Suprafața (mp)*	Observații / Referințe
	1	

* Suprafața este determinată în planul de proiecție Stereo 70.



Date referitoare la teren

Crt	Categorie folosință	Intravilan	Suprafața (mp)	Tarla	Parcelă	Nr. topo	Observații / Referințe
1	curți constructii	DA	1	43	-	-	

Date referitoare la construcții

Crt	Număr	Destinație construcție	Supraf. (mp)	Situație juridică	Observații / Referințe
A1.1		construcții industriale și edilitare	1	Cu acte	Nr. niveluri:1; S. construita la sol:1 mp;

Lungime Segmente

1) Valorile lungimilor segmentelor sunt obținute din proiecție în plan.

Punct început	X / Y	Punct sfârșit	X / Y	Lungime segment (** (m)
1	548.981,153 404.233,836	2	548.980,153 404.233,855	1.0
2	548.980,153 404.233,855	3	548.980,134 404.232,856	0.999
3	548.980,134 404.232,856	4	548.981,133 404.232,836	0.999

Punct început	X / Y	Punct sfârşit	X / Y	Lungime segment (** (m)
4	548.981,133 404.232,836	1	548.981,153 404.233,836	1.0

** Lungimile segmentelor sunt determinate în planul de proiecţie Stereo 70 şi sunt rotunjite la 1 milimetru.

*** Distanţa dintre puncte este formată din segmente cumulate ce sunt mai mici decât valoarea 1 milimetru.



DATE DESPRE IMOBILUL NR. 2832

Oficiul de Cadastru și Publicitate Imobiliară PRAHOVA
Biroul de Cadastru și Publicitate Imobiliară Câmpina

A. Partea I. Descrierea imobilului

TEREN Intravilan

Adresa: Loc. Plaiu, Jud. Prahova

Nr. Crt	Nr cadastral Nr. topografic	Suprafața* (mp)	Observații / Referințe
A1		1	Sector cadastral:11 Teren neimprijmit;

Construcții

Crt	Nr cadastral Nr. topografic	Adresa	Observații / Referințe
A1.1		Loc. Plaiu, Jud. Prahova	Nr. niveluri:1; S. construita la sol:1 mp;

B. Partea II. Proprietari și acte

Inscrieri privitoare la dreptul de proprietate și alte drepturi reale		Referințe
/		
Act Normativ nr. 123, din 10/07/2012 emis de PARLAMENTUL ROMANIEI;		
B1	Intabulare, drept de PROPRIETATE, dobandit prin Lege, cota actuala 1/1, cota initiala 1/1 1) STATUL ROMAN , CIF:99999999999999 <i>OBSERVATII: Domeniu public</i>	A1
Act Normativ nr. 980, din 16/12/2015 emis de GUVERNUL ROMANIEI;		
B2	Intabulare, drept de ADMINISTRARE, dobandit prin Lege, cota actuala 1/1, cota initiala 1/1 1) MINISTERUL ECONOMIEI, ENERGIEI SI MEDIULUI DE AFACERI , CIF:99999999999999	A1
Act Administrativ nr. 9, din 07/10/2005 emis de Ministerul Economiei si Comertului ((act aditional nr. 1/10.06.2008 emis de MINISTERUL ECONOMIEI SI FINANTELOR, act aditional nr. 2/18.06.2015 emis de MINISTERUL ENERGIEI, INTEPRINDERILOR MICI SI MIJLOCII SI MEDIULUI DE AFACERI, act aditional nr. 3/10.02.2016 emis de MINISTERUL ENERGIEI, act aditional nr. 4/02.03.2017 emis de MINISTERUL ENERGIEI, act aditional nr. 5/2020, act aditional nr. 6/30.10.2020, Certificat de Inregistrare a Societatii ,, DISTRIBUTIE ENERGIE ELECTRICA ,, SA emis de ORC Cluj la data de 27.02.2002, H.G.R. nr. 1342/2001 privind reorganizarea Societatii Comerciale de Distributie si Furnizare a Energiei Electrice ,,Electrica,, SA, Protocol 6045/12.04.2002 incheiat intre Societatea Comerciala de Distributie si Furnizare a Energiei Electrice ,,Electrica,, SA si Societatea Comerciala Filiala de distributie si Furnizare a Energiei Electrice ,,Electrica Muntenia Nord,, SA, incheiere de indreptare eroare materiala civila emisa de Tribunalul Comercial Cluj la data de 26.11.2020, Certificat de Inregistrare mentiuni nr. 128194/15.12.2020 emis de ORC Cluj, Certificat de Inregistrare a Societatii ,,DISTRIBUTIE ENERGIE ELECTRICA SA,, emis de ORC Cluj la data de 31.12.2020, Certificat de Inregistrare mentiuni nr. 802/07.02.2021 emis de ORC Cluj, Certificat de Inregistrare a SUCURSALEI DE DISTRIBUTIE A ENERGIEI ELECTRICE PLOIESTI, emis de ORC Prahova la data de 28.03.2002, Certificat de radiere a Societatii de Distributie a Energiei Electrice Muntenia Nord SA nr. 83302 din 31.12.2020).);		
B3	Intabulare, drept de CONCESIUNE, dobandit prin Lege, cota actuala 1/1, cota initiala 1/1 1) DISTRIBUTIE ENERGIE ELECTRICA ROMANIA SA , CIF:14476722, prin Sucursala de Distributie a Energiei Electrice Prahova <i>OBSERVATII: prin Sucursala de Distributie a Energiei Electrice Prahova</i>	A1
Act Normativ nr. 1342, din 27/12/2001 emis de GUVERNUL ROMANIEI ((Protocol 6045/12.04.2022));		
B4	Intabulare, drept de PROPRIETATE, dobandit prin Lege, cota actuala 1/1, cota initiala 1/1 1) DISTRIBUTIE ENERGIE ELECTRICA ROMANIA SA , CIF:14476722, prin Sucursala de Distributie a Energiei Electrice Prahova <i>OBSERVATII: prin Sucursala de Distributie a Energiei Electrice Prahova</i>	A1.1


C. Partea III. SARCINI .

Inscrieri privind dezmembramintele dreptului de proprietate, drepturi reale de garanție și sarcini	Referințe
NU SUNT	

Teren

Nr cadastral	Suprafața (mp)*	Observații / Referințe
	1	

* Suprafața este determinată în planul de proiecție Stereo 70.



Date referitoare la teren

Crt	Categorie folosință	Intravilan	Suprafața (mp)	Tarla	Parcelă	Nr. topo	Observații / Referințe
1	curți constructii	DA	1	38	-	-	

Date referitoare la construcții

Crt	Număr	Destinație construcție	Supraf. (mp)	Situație juridică	Observații / Referințe
A1.1		construcții industriale și edilitare	1	Cu acte	Nr. niveluri:1; S. construita la sol:1 mp;

Lungime Segmente

1) Valorile lungimilor segmentelor sunt obținute din proiecție în plan.

Punct început	X / Y	Punct sfârșit	X / Y	Lungime segment (** (m)
1	548.236,37 404.178,508	2	548.235,37 404.178,527	1.0
2	548.235,37 404.178,527	3	548.235,351 404.177,528	0.999
3	548.235,351 404.177,528	4	548.236,35 404.177,508	0.999

Punct început	X / Y	Punct sfârşit	X / Y	Lungime segment (** (m)
4	548.236,35 404.177,508	1	548.236,37 404.178,508	1.0

** Lungimile segmentelor sunt determinate în planul de proiecţie Stereo 70 şi sunt rotunjite la 1 milimetru.

*** Distanţa dintre puncte este formată din segmente cumulate ce sunt mai mici decât valoarea 1 milimetru.



DATE DESPRE IMOBILUL NR. 2838

Oficiul de Cadastru și Publicitate Imobiliară PRAHOVA
Biroul de Cadastru și Publicitate Imobiliară Câmpina

A. Partea I. Descrierea imobilului

TEREN Intravilan

Adresa: Loc. Plaiu, Jud. Prahova

Nr. Crt	Nr cadastral Nr. topografic	Suprafața* (mp)	Observații / Referințe
A1		1	Sector cadastral:11 Teren neimpregmuit;

Construcții

Crt	Nr cadastral Nr. topografic	Adresa	Observații / Referințe
A1.1		Loc. Plaiu, Jud. Prahova	Nr. niveluri:1; S. construita la sol:1 mp;

B. Partea II. Proprietari și acte

Inscrieri privitoare la dreptul de proprietate și alte drepturi reale		Referințe
/		
Act Normativ nr. 123, din 10/07/2012 emis de PARLAMENTUL ROMANIEI;		
B1	Intabulare, drept de PROPRIETATE, dobandit prin Lege, cota actuala 1/1, cota initiala 1/1 1) STATUL ROMAN , CIF:99999999999999 <i>OBSERVATII: Domeniu public</i>	A1
Act Normativ nr. 980, din 16/12/2015 emis de GUVERNUL ROMANIEI;		
B2	Intabulare, drept de ADMINISTRARE, dobandit prin Lege, cota actuala 1/1, cota initiala 1/1 1) MINISTERUL ECONOMIEI, ENERGIEI SI MEDIULUI DE AFACERI , CIF:99999999999999	A1
Act Administrativ nr. 9, din 07/10/2005 emis de Ministerul Economiei si Comertului ((act aditional nr. 1/10.06.2008 emis de MINISTERUL ECONOMIEI SI FINANTELOR, act aditional nr. 2/18.06.2015 emis de MINISTERUL ENERGIEI, INTEPRINDERILOR MICI SI MIJLOCII SI MEDIULUI DE AFACERI, act aditional nr. 3/10.02.2016 emis de MINISTERUL ENERGIEI, act aditional nr. 4/02.03.2017 emis de MINISTERUL ENERGIEI, act aditional nr. 5/2020, act aditional nr. 6/30.10.2020, Certificat de Inregistrare a Societatii „ DISTRIBUTIE ENERGIE ELECTRICA „ SA emis de ORC Cluj la data de 27.02.2002, H.G.R. nr. 1342/2001 privind reorganizarea Societatii Comerciale de Distributie si Furnizare a Energiei Electrice „Electrica,, SA, Protocol 6045/12.04.2002 incheiat intre Societatea Comerciala de Distributie si Furnizare a Energiei Electrice „Electrica,, SA si Societatea Comerciala Filiala de distributie si Furnizare a Energiei Electrice „Electrica Muntenia Nord,, SA, incheiere de indreptare eroare materiala civila emisa de Tribunalul Comercial Cluj la data de 26.11.2020, Certificat de Inregistrare mentiuni nr. 128194/15.12.2020 emis de ORC Cluj, Certificat de Inregistrare a Societatii „DISTRIBUTIE ENERGIE ELECTRICA SA,, emis de ORC Cluj la data de 31.12.2020, Certificat de Inregistrare mentiuni nr. 802/07.02.2021 emis de ORC Cluj, Certificat de Inregistrare a SUCURSALEI DE DISTRIBUTIE A ENERGIEI ELECTRICE PLOIESTI, emis de ORC Prahova la data de 28.03.2002, Certificat de radiere a Societatii de Distributie a Energiei Electrice Muntenia Nord SA nr. 83302 din 31.12.2020).);		
B3	Intabulare, drept de CONCESIUNE, dobandit prin Lege, cota actuala 1/1, cota initiala 1/1 1) DISTRIBUTIE ENERGIE ELECTRICA ROMANIA SA , CIF:14476722, prin Sucursala de Distributie a Energiei Electrice Prahova <i>OBSERVATII: prin Sucursala de Distributie a Energiei Electrice Prahova</i>	A1
Act Normativ nr. 1342, din 27/12/2001 emis de GUVERNUL ROMANIEI ((Protocol 6045/12.04.2022));		
B4	Intabulare, drept de PROPRIETATE, dobandit prin Lege, cota actuala 1/1, cota initiala 1/1 1) DISTRIBUTIE ENERGIE ELECTRICA ROMANIA SA , CIF:14476722, prin Sucursala de Distributie a Energiei Electrice Prahova <i>OBSERVATII: prin Sucursala de Distributie a Energiei Electrice Prahova</i>	A1.1


C. Partea III. SARCINI .

Inscrieri privind dezmembramintele dreptului de proprietate, drepturi reale de garanție și sarcini	Referințe
NU SUNT	

Teren

Nr cadastral	Suprafața (mp)*	Observații / Referințe
	1	

* Suprafața este determinată în planul de proiecție Stereo 70.



Date referitoare la teren

Crt	Categorie folosință	Intravilan	Suprafața (mp)	Tarla	Parcelă	Nr. topo	Observații / Referințe
1	curți constructii	DA	1	39	-	-	

Date referitoare la construcții

Crt	Număr	Destinație construcție	Supraf. (mp)	Situație juridică	Observații / Referințe
A1.1		construcții industriale și edilitare	1	Cu acte	Nr. niveluri:1; S. construita la sol:1 mp;

Lungime Segmente

1) Valorile lungimilor segmentelor sunt obținute din proiecție în plan.

Punct început	X / Y	Punct sfârșit	X / Y	Lungime segment (** (m))
1	548.613,533 404.092,873	2	548.612,534 404.092,893	0.999
2	548.612,534 404.092,893	3	548.612,514 404.091,893	1.0
3	548.612,514 404.091,893	4	548.613,514 404.091,874	1.0

Punct început	X / Y	Punct sfârşit	X / Y	Lungime segment (** (m)
4	548.613,514 404.091,874	1	548.613,533 404.092,873	0.999

** Lungimile segmentelor sunt determinate în planul de proiecție Stereo 70 și sunt rotunjite la 1 milimetru.

*** Distanța dintre puncte este formată din segmente cumulate ce sunt mai mici decât valoarea 1 milimetru.



DATE DESPRE IMOBILUL NR. 2842

Oficiul de Cadastru și Publicitate Imobiliară PRAHOVA
Biroul de Cadastru și Publicitate Imobiliară Câmpina

A. Partea I. Descrierea imobilului

TEREN Intravilan

Adresa: Loc. Plaiu, Jud. Prahova

Nr. Crt	Nr cadastral Nr. topografic	Suprafața* (mp)	Observații / Referințe
A1		1	Sector cadastral:11 Teren neimprijmit;

Construcții

Crt	Nr cadastral Nr. topografic	Adresa	Observații / Referințe
A1.1		Loc. Plaiu, Jud. Prahova	Nr. niveluri:1; S. construita la sol:1 mp;

B. Partea II. Proprietari și acte

Inscrieri privitoare la dreptul de proprietate și alte drepturi reale		Referințe
/		
Act Normativ nr. 123, din 10/07/2012 emis de PARLAMENTUL ROMANIEI;		
B1	Intabulare, drept de PROPRIETATE, dobandit prin Lege, cota actuala 1/1, cota initiala 1/1 1) STATUL ROMAN , CIF:99999999999999 <i>OBSERVATII: Domeniu public</i>	A1
Act Normativ nr. 980, din 16/12/2015 emis de GUVERNUL ROMANIEI;		
B2	Intabulare, drept de ADMINISTRARE, dobandit prin Lege, cota actuala 1/1, cota initiala 1/1 1) MINISTERUL ECONOMIEI, ENERGIEI SI MEDIULUI DE AFACERI , CIF:99999999999999	A1
Act Administrativ nr. 9, din 07/10/2005 emis de Ministerul Economiei si Comertului ((act aditional nr. 1/10.06.2008 emis de MINISTERUL ECONOMIEI SI FINANTELOR, act aditional nr. 2/18.06.2015 emis de MINISTERUL ENERGIEI, INTEPRINDERILOR MICI SI MIJLOCII SI MEDIULUI DE AFACERI, act aditional nr. 3/10.02.2016 emis de MINISTERUL ENERGIEI, act aditional nr. 4/02.03.2017 emis de MINISTERUL ENERGIEI, act aditional nr. 5/2020, act aditional nr. 6/30.10.2020, Certificat de Inregistrare a Societatii „ DISTRIBUTIE ENERGIE ELECTRICA „ SA emis de ORC Cluj la data de 27.02.2002, H.G.R. nr. 1342/2001 privind reorganizarea Societatii Comerciale de Distributie si Furnizare a Energiei Electrice „Electrica,, SA, Protocol 6045/12.04.2002 incheiat intre Societatea Comerciala de Distributie si Furnizare a Energiei Electrice „Electrica,, SA si Societatea Comerciala Filiala de distributie si Furnizare a Energiei Electrice „Electrica Muntenia Nord,, SA, incheiere de indreptare eroare materiala civila emisa de Tribunalul Comercial Cluj la data de 26.11.2020, Certificat de Inregistrare mentiuni nr. 128194/15.12.2020 emis de ORC Cluj, Certificat de Inregistrare a Societatii „DISTRIBUTIE ENERGIE ELECTRICA SA,, emis de ORC Cluj la data de 31.12.2020, Certificat de Inregistrare mentiuni nr. 802/07.02.2021 emis de ORC Cluj, Certificat de Inregistrare a SUCURSALEI DE DISTRIBUTIE A ENERGIEI ELECTRICE PLOIESTI, emis de ORC Prahova la data de 28.03.2002, Certificat de radiere a Societatii de Distributie a Energiei Electrice Muntenia Nord SA nr. 83302 din 31.12.2020).);		
B3	Intabulare, drept de CONCESIUNE, dobandit prin Lege, cota actuala 1/1, cota initiala 1/1 1) DISTRIBUTIE ENERGIE ELECTRICA ROMANIA SA , CIF:14476722, prin Sucursala de Distributie a Energiei Electrice Prahova <i>OBSERVATII: prin Sucursala de Distributie a Energiei Electrice Prahova</i>	A1
Act Normativ nr. 1342, din 27/12/2001 emis de GUVERNUL ROMANIEI ((Protocol 6045/12.04.2022));		
B4	Intabulare, drept de PROPRIETATE, dobandit prin Lege, cota actuala 1/1, cota initiala 1/1 1) DISTRIBUTIE ENERGIE ELECTRICA ROMANIA SA , CIF:14476722, prin Sucursala de Distributie a Energiei Electrice Prahova <i>OBSERVATII: prin Sucursala de Distributie a Energiei Electrice Prahova</i>	A1.1


C. Partea III. SARCINI .

Inscrieri privind dezmembramintele dreptului de proprietate, drepturi reale de garanție și sarcini	Referințe
NU SUNT	

Teren

Nr cadastral	Suprafața (mp)*	Observații / Referințe
	1	

* Suprafața este determinată în planul de proiecție Stereo 70.



Date referitoare la teren

Crt	Categorie folosință	Intravilan	Suprafața (mp)	Tarla	Parcelă	Nr. topo	Observații / Referințe
1	curți constructii	DA	1	42	-	-	

Date referitoare la construcții

Crt	Număr	Destinație construcție	Supraf. (mp)	Situație juridică	Observații / Referințe
A1.1		construcții industriale și edilitare	1	Cu acte	Nr. niveluri:1; S. construita la sol:1 mp;

Lungime Segmente

1) Valorile lungimilor segmentelor sunt obținute din proiecție în plan.

Punct început	X / Y	Punct sfârșit	X / Y	Lungime segment (** (m))
1	548.724,559 404.111,046	2	548.723,559 404.111,066	1.0
2	548.723,559 404.111,066	3	548.723,54 404.110,066	1.0
3	548.723,54 404.110,066	4	548.724,539 404.110,047	0.999

Punct început	X / Y	Punct sfârşit	X / Y	Lungime segment (** (m)
4	548.724,539 404.110,047	1	548.724,559 404.111,046	0.999

** Lungimile segmentelor sunt determinate în planul de proiecţie Stereo 70 şi sunt rotunjite la 1 milimetru.

*** Distanţa dintre puncte este formată din segmente cumulate ce sunt mai mici decât valoarea 1 milimetru.



DATE DESPRE IMOBILUL NR. 2843

Oficiul de Cadastru și Publicitate Imobiliară PRAHOVA
Biroul de Cadastru și Publicitate Imobiliară Câmpina

A. Partea I. Descrierea imobilului

TEREN Intravilan

Adresa: Loc. Plaiu, Jud. Prahova

Nr. Crt	Nr cadastral Nr. topografic	Suprafața* (mp)	Observații / Referințe
A1		1	Sector cadastral:11 Teren neimpregmuit;

Construcții

Crt	Nr cadastral Nr. topografic	Adresa	Observații / Referințe
A1.1		Loc. Plaiu, Jud. Prahova	Nr. niveluri:1; S. construita la sol:1 mp;

B. Partea II. Proprietari și acte

Inscrieri privitoare la dreptul de proprietate și alte drepturi reale		Referințe
/		
Act Normativ nr. 123, din 10/07/2012 emis de PARLAMENTUL ROMANIEI;		
B1	Intabulare, drept de PROPRIETATE, dobandit prin Lege, cota actuala 1/1, cota initiala 1/1 1) STATUL ROMAN , CIF:99999999999999 <i>OBSERVATII: Domeniu public</i>	A1
Act Normativ nr. 980, din 16/12/2015 emis de GUVERNUL ROMANIEI;		
B2	Intabulare, drept de ADMINISTRARE, dobandit prin Lege, cota actuala 1/1, cota initiala 1/1 1) MINISTERUL ECONOMIEI, ENERGIEI SI MEDIULUI DE AFACERI , CIF:99999999999999	A1
Act Administrativ nr. 9, din 07/10/2005 emis de Ministerul Economiei si Comertului ((act aditional nr. 1/10.06.2008 emis de MINISTERUL ECONOMIEI SI FINANTELOR, act aditional nr. 2/18.06.2015 emis de MINISTERUL ENERGIEI, INTEPRINDERILOR MICI SI MIJLOCII SI MEDIULUI DE AFACERI, act aditional nr. 3/10.02.2016 emis de MINISTERUL ENERGIEI, act aditional nr. 4/02.03.2017 emis de MINISTERUL ENERGIEI, act aditional nr. 5/2020, act aditional nr. 6/30.10.2020, Certificat de Inregistrare a Societatii „ DISTRIBUTIE ENERGIE ELECTRICA „ SA emis de ORC Cluj la data de 27.02.2002, H.G.R. nr. 1342/2001 privind reorganizarea Societatii Comerciale de Distributie si Furnizare a Energiei Electrice „Electrica,, SA, Protocol 6045/12.04.2002 incheiat intre Societatea Comerciala de Distributie si Furnizare a Energiei Electrice „Electrica,, SA si Societatea Comerciala Filiala de distributie si Furnizare a Energiei Electrice „Electrica Muntenia Nord,, SA, incheiere de indreptare eroare materiala civila emisa de Tribunalul Comercial Cluj la data de 26.11.2020, Certificat de Inregistrare mentiuni nr. 128194/15.12.2020 emis de ORC Cluj, Certificat de Inregistrare a Societatii „DISTRIBUTIE ENERGIE ELECTRICA SA,, emis de ORC Cluj la data de 31.12.2020, Certificat de Inregistrare mentiuni nr. 802/07.02.2021 emis de ORC Cluj, Certificat de Inregistrare a SUCURSALEI DE DISTRIBUTIE A ENERGIEI ELECTRICE PLOIESTI, emis de ORC Prahova la data de 28.03.2002, Certificat de radiere a Societatii de Distributie a Energiei Electrice Muntenia Nord SA nr. 83302 din 31.12.2020).);		
B3	Intabulare, drept de CONCESIUNE, dobandit prin Lege, cota actuala 1/1, cota initiala 1/1 1) DISTRIBUTIE ENERGIE ELECTRICA ROMANIA SA , CIF:14476722, prin Sucursala de Distributie a Energiei Electrice Prahova <i>OBSERVATII: prin Sucursala de Distributie a Energiei Electrice Prahova</i>	A1
Act Normativ nr. 1342, din 27/12/2001 emis de GUVERNUL ROMANIEI ((Protocol 6045/12.04.2022));		
B4	Intabulare, drept de PROPRIETATE, dobandit prin Lege, cota actuala 1/1, cota initiala 1/1 1) DISTRIBUTIE ENERGIE ELECTRICA ROMANIA SA , CIF:14476722, prin Sucursala de Distributie a Energiei Electrice Prahova <i>OBSERVATII: prin Sucursala de Distributie a Energiei Electrice Prahova</i>	A1.1

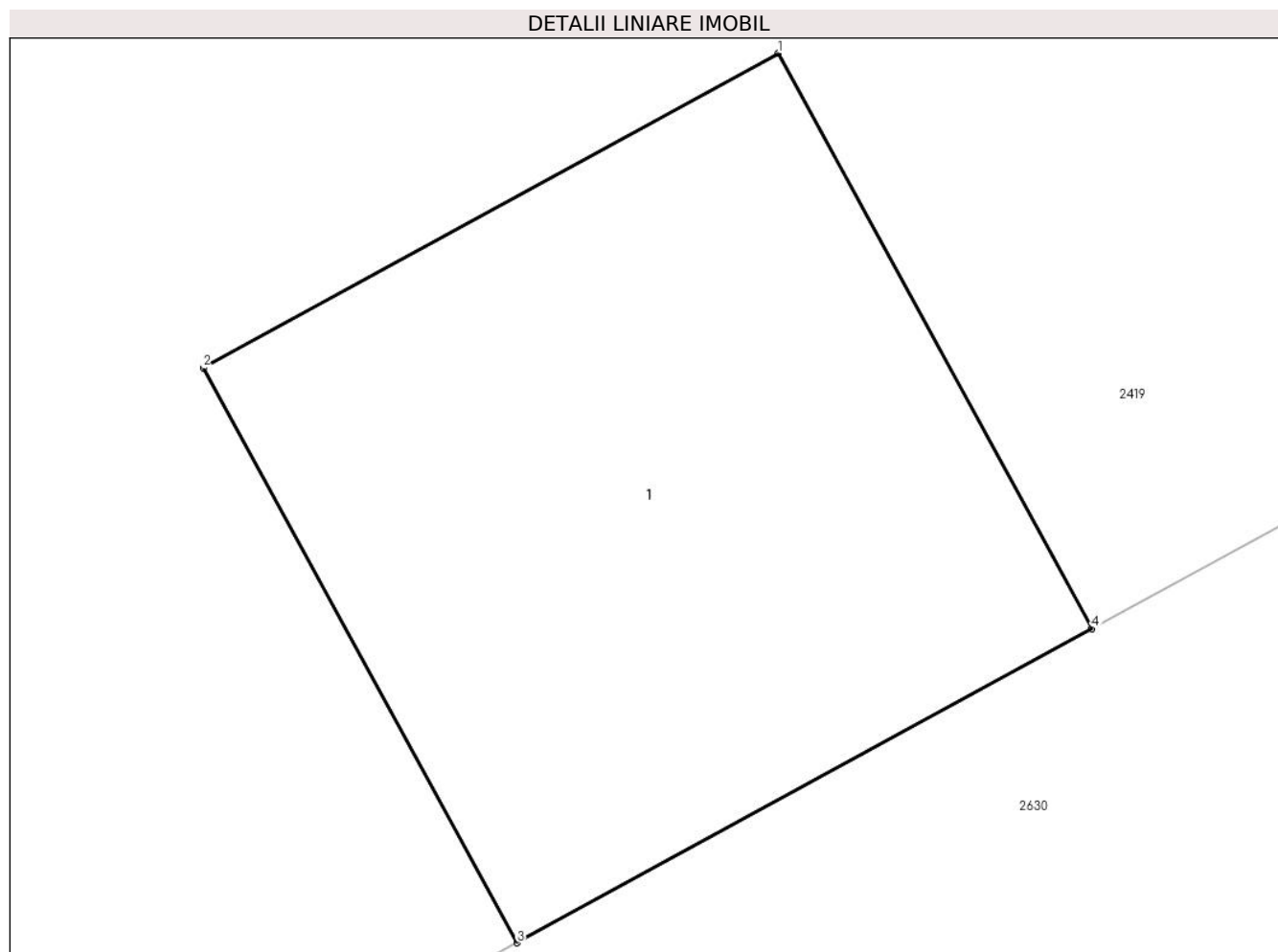
C. Partea III. SARCINI .

Inscrieri privind dezmembramintele dreptului de proprietate, drepturi reale de garanție și sarcini	Referințe
NU SUNT	

Teren

Nr cadastral	Suprafața (mp)*	Observații / Referințe
	1	

* Suprafața este determinată în planul de proiecție Stereo 70.



Date referitoare la teren

Crt	Categorie folosință	Intra vilan	Suprafața (mp)	Tarla	Parcelă	Nr. topo	Observații / Referințe
1	curți constructii	DA	1	42	-	-	

Date referitoare la construcții

Crt	Număr	Destinație construcție	Supraf. (mp)	Situație juridică	Observații / Referințe
A1.1		construcții industriale și edilitare	1	Cu acte	Nr. niveluri:1; S. construita la sol:1 mp;

Lungime Segmente

1) Valorile lungimilor segmentelor sunt obținute din proiecție în plan.

Punct început	X / Y	Punct sfârșit	X / Y	Lungime segment (** (m))
1	548.757,276 404.132,878	2	548.756,398 404.132,398	1.001
2	548.756,398 404.132,398	3	548.756,877 404.131,521	0.999
3	548.756,877 404.131,521	4	548.757,755 404.132,0	1.0

Punct început	X / Y	Punct sfârşit	X / Y	Lungime segment (** (m)
4	548.757,755 404.132,0	1	548.757,276 404.132,878	1.0

** Lungimile segmentelor sunt determinate în planul de proiecție Stereo 70 și sunt rotunjite la 1 milimetru.

*** Distanța dintre puncte este formată din segmente cumulate ce sunt mai mici decât valoarea 1 milimetru.



DATE DESPRE IMOBILUL NR. 2844

Oficiul de Cadastru și Publicitate Imobiliară PRAHOVA
Biroul de Cadastru și Publicitate Imobiliară Câmpina

A. Partea I. Descrierea imobilului

TEREN Intravilan

Adresa: Loc. Plaiu, Jud. Prahova

Nr. Crt	Nr cadastral Nr. topografic	Suprafața* (mp)	Observații / Referințe
A1		1	Sector cadastral:11 Teren neimpregmuit;

Construcții

Crt	Nr cadastral Nr. topografic	Adresa	Observații / Referințe
A1.1		Loc. Plaiu, Jud. Prahova	Nr. niveluri:1; S. construita la sol:1 mp;

B. Partea II. Proprietari și acte

Inscrieri privitoare la dreptul de proprietate și alte drepturi reale		Referințe
/		
Act Normativ nr. 123, din 10/07/2012 emis de PARLAMENTUL ROMANIEI;		
B1	Intabulare, drept de PROPRIETATE, dobandit prin Lege, cota actuala 1/1, cota initiala 1/1 1) STATUL ROMAN , CIF:99999999999999 <i>OBSERVATII: Domeniu public</i>	A1
Act Normativ nr. 980, din 16/12/2015 emis de GUVERNUL ROMANIEI;		
B2	Intabulare, drept de ADMINISTRARE, dobandit prin Lege, cota actuala 1/1, cota initiala 1/1 1) MINISTERUL ECONOMIEI, ENERGIEI SI MEDIULUI DE AFACERI , CIF:99999999999999	A1
Act Administrativ nr. 9, din 07/10/2005 emis de Ministerul Economiei si Comertului ((act aditional nr. 1/10.06.2008 emis de MINISTERUL ECONOMIEI SI FINANTELOR, act aditional nr. 2/18.06.2015 emis de MINISTERUL ENERGIEI, INTEPRINDERILOR MICI SI MIJLOCII SI MEDIULUI DE AFACERI, act aditional nr. 3/10.02.2016 emis de MINISTERUL ENERGIEI, act aditional nr. 4/02.03.2017 emis de MINISTERUL ENERGIEI, act aditional nr. 5/2020, act aditional nr. 6/30.10.2020, Certificat de Inregistrare a Societatii „ DISTRIBUTIE ENERGIE ELECTRICA „ SA emis de ORC Cluj la data de 27.02.2002, H.G.R. nr. 1342/2001 privind reorganizarea Societatii Comerciale de Distributie si Furnizare a Energiei Electrice „Electrica,, SA, Protocol 6045/12.04.2002 incheiat intre Societatea Comerciala de Distributie si Furnizare a Energiei Electrice „Electrica,, SA si Societatea Comerciala Filiala de distributie si Furnizare a Energiei Electrice „Electrica Muntenia Nord,, SA, incheiere de indreptare eroare materiala civila emisa de Tribunalul Comercial Cluj la data de 26.11.2020, Certificat de Inregistrare mentiuni nr. 128194/15.12.2020 emis de ORC Cluj, Certificat de Inregistrare a Societatii „DISTRIBUTIE ENERGIE ELECTRICA SA,, emis de ORC Cluj la data de 31.12.2020, Certificat de Inregistrare mentiuni nr. 802/07.02.2021 emis de ORC Cluj, Certificat de Inregistrare a SUCURSALEI DE DISTRIBUTIE A ENERGIEI ELECTRICE PLOIESTI, emis de ORC Prahova la data de 28.03.2002, Certificat de radiere a Societatii de Distributie a Energiei Electrice Muntenia Nord SA nr. 83302 din 31.12.2020).);		
B3	Intabulare, drept de CONCESIUNE, dobandit prin Lege, cota actuala 1/1, cota initiala 1/1 1) DISTRIBUTIE ENERGIE ELECTRICA ROMANIA SA , CIF:14476722, prin Sucursala de Distributie a Energiei Electrice Prahova <i>OBSERVATII: prin Sucursala de Distributie a Energiei Electrice Prahova</i>	A1
Act Normativ nr. 1342, din 27/12/2001 emis de GUVERNUL ROMANIEI ((Protocol 6045/12.04.2022));		
B4	Intabulare, drept de PROPRIETATE, dobandit prin Lege, cota actuala 1/1, cota initiala 1/1 1) DISTRIBUTIE ENERGIE ELECTRICA ROMANIA SA , CIF:14476722, prin Sucursala de Distributie a Energiei Electrice Prahova <i>OBSERVATII: prin Sucursala de Distributie a Energiei Electrice Prahova</i>	A1.1


C. Partea III. SARCINI .

Inscrieri privind dezmembramintele dreptului de proprietate, drepturi reale de garanție și sarcini	Referințe
NU SUNT	

Teren

Nr cadastral	Suprafața (mp)*	Observații / Referințe
	1	

* Suprafața este determinată în planul de proiecție Stereo 70.



Date referitoare la teren

Crt	Categorie folosință	Intravilan	Suprafața (mp)	Tarla	Parcelă	Nr. topo	Observații / Referințe
1	curți constructii	DA	1	42	-	-	

Date referitoare la construcții

Crt	Număr	Destinație construcție	Supraf. (mp)	Situație juridică	Observații / Referințe
A1.1		construcții industriale și edilitare	1	Cu acte	Nr. niveluri:1; S. construita la sol:1 mp;

Lungime Segmente

1) Valorile lungimilor segmentelor sunt obținute din proiecție în plan.

Punct început	X / Y	Punct sfârșit	X / Y	Lungime segment (** (m))
1	548.785,873 404.162,013	2	548.784,873 404.162,033	1.0
2	548.784,873 404.162,033	3	548.784,853 404.161,033	1.0
3	548.784,853 404.161,033	4	548.785,853 404.161,013	1.0

Punct început	X / Y	Punct sfârşit	X / Y	Lungime segment (** (m)
4	548.785,853 404.161,013	1	548.785,873 404.162,013	1.0

** Lungimile segmentelor sunt determinate în planul de proiecție Stereo 70 și sunt rotunjite la 1 milimetru.

*** Distanța dintre puncte este formată din segmente cumulate ce sunt mai mici decât valoarea 1 milimetru.



DATE DESPRE IMOBILUL NR. 2845

Oficiul de Cadastru și Publicitate Imobiliară PRAHOVA
Biroul de Cadastru și Publicitate Imobiliară Câmpina

A. Partea I. Descrierea imobilului

TEREN Intravilan

Adresa: Loc. Plaiu, Jud. Prahova

Nr. Crt	Nr cadastral Nr. topografic	Suprafața* (mp)	Observații / Referințe
A1		1	Sector cadastral:11 Teren neimprijmit;

Construcții

Crt	Nr cadastral Nr. topografic	Adresa	Observații / Referințe
A1.1		Loc. Plaiu, Jud. Prahova	Nr. niveluri:1; S. construita la sol:1 mp;

B. Partea II. Proprietari și acte

Inscrieri privitoare la dreptul de proprietate și alte drepturi reale		Referințe
/		
Act Normativ nr. 123, din 10/07/2012 emis de PARLAMENTUL ROMANIEI;		
B1	Intabulare, drept de PROPRIETATE, dobandit prin Lege, cota actuala 1/1, cota initiala 1/1 1) STATUL ROMAN , CIF:99999999999999 <i>OBSERVATII: Domeniu public</i>	A1
Act Normativ nr. 980, din 16/12/2015 emis de GUVERNUL ROMANIEI;		
B2	Intabulare, drept de ADMINISTRARE, dobandit prin Lege, cota actuala 1/1, cota initiala 1/1 1) MINISTERUL ECONOMIEI, ENERGIEI SI MEDIULUI DE AFACERI , CIF:99999999999999	A1
Act Administrativ nr. 9, din 07/10/2005 emis de Ministerul Economiei si Comertului ((act aditional nr. 1/10.06.2008 emis de MINISTERUL ECONOMIEI SI FINANTELOR, act aditional nr. 2/18.06.2015 emis de MINISTERUL ENERGIEI, INTEPRINDERILOR MICI SI MIJLOCII SI MEDIULUI DE AFACERI, act aditional nr. 3/10.02.2016 emis de MINISTERUL ENERGIEI, act aditional nr. 4/02.03.2017 emis de MINISTERUL ENERGIEI, act aditional nr. 5/2020, act aditional nr. 6/30.10.2020, Certificat de Inregistrare a Societatii „ DISTRIBUTIE ENERGIE ELECTRICA „ SA emis de ORC Cluj la data de 27.02.2002, H.G.R. nr. 1342/2001 privind reorganizarea Societatii Comerciale de Distributie si Furnizare a Energiei Electrice „Electrica,, SA, Protocol 6045/12.04.2002 incheiat intre Societatea Comerciala de Distributie si Furnizare a Energiei Electrice „Electrica,, SA si Societatea Comerciala Filiala de distributie si Furnizare a Energiei Electrice „Electrica Muntenia Nord,, SA, incheiere de indreptare eroare materiala civila emisa de Tribunalul Comercial Cluj la data de 26.11.2020, Certificat de Inregistrare mentiuni nr. 128194/15.12.2020 emis de ORC Cluj, Certificat de Inregistrare a Societatii „DISTRIBUTIE ENERGIE ELECTRICA SA,, emis de ORC Cluj la data de 31.12.2020, Certificat de Inregistrare mentiuni nr. 802/07.02.2021 emis de ORC Cluj, Certificat de Inregistrare a SUCURSALEI DE DISTRIBUTIE A ENERGIEI ELECTRICE PLOIESTI, emis de ORC Prahova la data de 28.03.2002, Certificat de radiere a Societatii de Distributie a Energiei Electrice Muntenia Nord SA nr. 83302 din 31.12.2020).);		
B3	Intabulare, drept de CONCESIUNE, dobandit prin Lege, cota actuala 1/1, cota initiala 1/1 1) DISTRIBUTIE ENERGIE ELECTRICA ROMANIA SA , CIF:14476722, prin Sucursala de Distributie a Energiei Electrice Prahova <i>OBSERVATII: prin Sucursala de Distributie a Energiei Electrice Prahova</i>	A1
Act Normativ nr. 1342, din 27/12/2001 emis de GUVERNUL ROMANIEI ((Protocol 6045/12.04.2022));		
B4	Intabulare, drept de PROPRIETATE, dobandit prin Lege, cota actuala 1/1, cota initiala 1/1 1) DISTRIBUTIE ENERGIE ELECTRICA ROMANIA SA , CIF:14476722, prin Sucursala de Distributie a Energiei Electrice Prahova <i>OBSERVATII: prin Sucursala de Distributie a Energiei Electrice Prahova</i>	A1.1

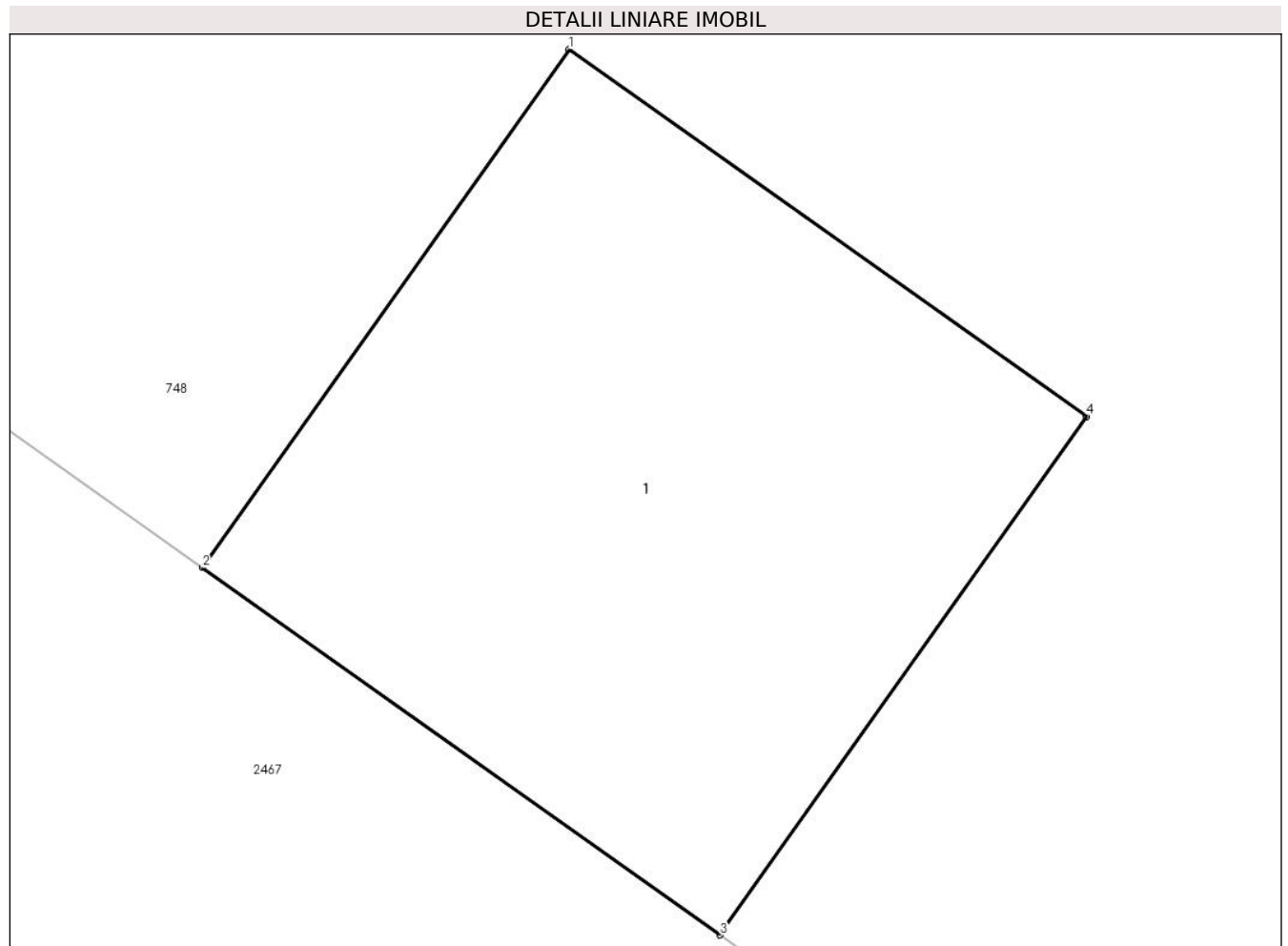
C. Partea III. SARCINI .

Inscrieri privind dezmembramintele dreptului de proprietate, drepturi reale de garanție și sarcini	Referințe
NU SUNT	

Teren

Nr cadastral	Suprafața (mp)*	Observații / Referințe
	1	

* Suprafața este determinată în planul de proiecție Stereo 70.



Date referitoare la teren

Crt	Categorie folosință	Intra vilan	Suprafața (mp)	Tarla	Parcelă	Nr. topo	Observații / Referințe
1	curți constructii	DA	1	43	-	-	

Date referitoare la construcții

Crt	Număr	Destinație construcție	Supraf. (mp)	Situație juridică	Observații / Referințe
A1.1		construcții industriale și edilitare	1	Cu acte	Nr. niveluri:1; S. construita la sol:1 mp;

Lungime Segmente

1) Valorile lungimilor segmentelor sunt obținute din proiecție în plan.

Punct început	X / Y	Punct sfârșit	X / Y	Lungime segment (** (m)
1	548.940,863 404.170,316	2	548.940,285 404.169,5	1.0
2	548.940,285 404.169,5	3	548.941,101 404.168,922	1.0
3	548.941,101 404.168,922	4	548.941,679 404.169,738	1.0

Punct început	X / Y	Punct sfârşit	X / Y	Lungime segment (** (m)
4	548.941,679 404.169,738	1	548.940,863 404.170,316	1.0

** Lungimile segmentelor sunt determinate în planul de proiecţie Stereo 70 şi sunt rotunjite la 1 milimetru.

*** Distanţa dintre puncte este formată din segmente cumulate ce sunt mai mici decât valoarea 1 milimetru.



DATE DESPRE IMOBILUL NR. 2846

Oficiul de Cadastru și Publicitate Imobiliară PRAHOVA
Biroul de Cadastru și Publicitate Imobiliară Câmpina

A. Partea I. Descrierea imobilului

TEREN Intravilan

Adresa: Loc. Plaiu, Jud. Prahova

Nr. Crt	Nr cadastral Nr. topografic	Suprafața* (mp)	Observații / Referințe
A1		1	Sector cadastral:9 Teren neimprejmuit;

Construcții

Crt	Nr cadastral Nr. topografic	Adresa	Observații / Referințe
A1.1		Loc. Plaiu, Jud. Prahova	Nr. niveluri:1; S. construita la sol:1 mp;

B. Partea II. Proprietari și acte

Inscrieri privitoare la dreptul de proprietate și alte drepturi reale		Referințe
/		
Act Normativ nr. 123, din 10/07/2012 emis de PARLAMENTUL ROMANIEI;		
B1	Intabulare, drept de PROPRIETATE, dobandit prin Lege, cota actuala 1/1, cota initiala 1/1 1) STATUL ROMAN , CIF:99999999999999 <i>OBSERVATII: Domeniu public</i>	A1
Act Normativ nr. 980, din 16/12/2015 emis de GUVERNUL ROMANIEI;		
B2	Intabulare, drept de ADMINISTRARE, dobandit prin Lege, cota actuala 1/1, cota initiala 1/1 1) MINISTERUL ECONOMIEI, ENERGIEI SI MEDIULUI DE AFACERI , CIF:99999999999999	A1
Act Administrativ nr. 9, din 07/10/2005 emis de Ministerul Economiei si Comertului ((act aditional nr. 1/10.06.2008 emis de MINISTERUL ECONOMIEI SI FINANTELOR, act aditional nr. 2/18.06.2015 emis de MINISTERUL ENERGIEI, INTEPRINDERILOR MICI SI MIJLOCII SI MEDIULUI DE AFACERI, act aditional nr. 3/10.02.2016 emis de MINISTERUL ENERGIEI, act aditional nr. 4/02.03.2017 emis de MINISTERUL ENERGIEI, act aditional nr. 5/2020, act aditional nr. 6/30.10.2020, Certificat de Inregistrare a Societatii „ DISTRIBUTIE ENERGIE ELECTRICA „ SA emis de ORC Cluj la data de 27.02.2002, H.G.R. nr. 1342/2001 privind reorganizarea Societatii Comerciale de Distributie si Furnizare a Energiei Electrice „Electrica,, SA, Protocol 6045/12.04.2002 incheiat intre Societatea Comerciala de Distributie si Furnizare a Energiei Electrice „Electrica,, SA si Societatea Comerciala Filiala de distributie si Furnizare a Energiei Electrice „Electrica Muntenia Nord,, SA, incheiere de indreptare eroare materiala civila emisa de Tribunalul Comercial Cluj la data de 26.11.2020, Certificat de Inregistrare mentiuni nr. 128194/15.12.2020 emis de ORC Cluj, Certificat de Inregistrare a Societatii „DISTRIBUTIE ENERGIE ELECTRICA SA,, emis de ORC Cluj la data de 31.12.2020, Certificat de Inregistrare mentiuni nr. 802/07.02.2021 emis de ORC Cluj, Certificat de Inregistrare a SUCURSALEI DE DISTRIBUTIE A ENERGIEI ELECTRICE PLOIESTI, emis de ORC Prahova la data de 28.03.2002, Certificat de radiere a Societatii de Distributie a Energiei Electrice Muntenia Nord SA nr. 83302 din 31.12.2020).);		
B3	Intabulare, drept de CONCESIUNE, dobandit prin Lege, cota actuala 1/1, cota initiala 1/1 1) DISTRIBUTIE ENERGIE ELECTRICA ROMANIA SA , CIF:14476722, prin Sucursala de Distributie a Energiei Electrice Prahova <i>OBSERVATII: prin Sucursala de Distributie a Energiei Electrice Prahova</i>	A1
Act Normativ nr. 1342, din 27/12/2001 emis de GUVERNUL ROMANIEI ((Protocol 6045/12.04.2022));		
B4	Intabulare, drept de PROPRIETATE, dobandit prin Lege, cota actuala 1/1, cota initiala 1/1 1) DISTRIBUTIE ENERGIE ELECTRICA ROMANIA SA , CIF:14476722, prin Sucursala de Distributie a Energiei Electrice Prahova <i>OBSERVATII: prin Sucursala de Distributie a Energiei Electrice Prahova</i>	A1.1


C. Partea III. SARCINI .

Inscrieri privind dezmembramintele dreptului de proprietate, drepturi reale de garanție și sarcini	Referințe
NU SUNT	

Teren

Nr cadastral	Suprafața (mp)*	Observații / Referințe
	1	

* Suprafața este determinată în planul de proiecție Stereo 70.



Date referitoare la teren

Crt	Categorie folosință	Intravilan	Suprafața (mp)	Tarla	Parcelă	Nr. topo	Observații / Referințe
1	curți constructii	DA	1	25	-	-	

Date referitoare la construcții

Crt	Număr	Destinație construcție	Supraf. (mp)	Situație juridică	Observații / Referințe
A1.1		construcții industriale și edilitare	1	Cu acte	Nr. niveluri:1; S. construita la sol:1 mp;

Lungime Segmente

1) Valorile lungimilor segmentelor sunt obținute din proiecție în plan.

Punct început	X / Y	Punct sfârșit	X / Y	Lungime segment (** (m)
1	548.673,251 404.003,331	2	548.672,251 404.003,351	1.0
2	548.672,251 404.003,351	3	548.672,232 404.002,351	1.0
3	548.672,232 404.002,351	4	548.673,231 404.002,331	0.999

Punct început	X / Y	Punct sfârşit	X / Y	Lungime segment (** (m)
4	548.673,231 404.002,331	1	548.673,251 404.003,331	1.0

** Lungimile segmentelor sunt determinate în planul de proiecţie Stereo 70 şi sunt rotunjite la 1 milimetru.

*** Distanţa dintre puncte este formată din segmente cumulate ce sunt mai mici decât valoarea 1 milimetru.



DATE DESPRE IMOBILUL NR. 2847

Oficiul de Cadastru și Publicitate Imobiliară PRAHOVA
Biroul de Cadastru și Publicitate Imobiliară Câmpina

A. Partea I. Descrierea imobilului

TEREN Intravilan

Adresa: Loc. Plaiu, Jud. Prahova

Nr. Crt	Nr cadastral Nr. topografic	Suprafața* (mp)	Observații / Referințe
A1		1	Sector cadastral:19 Teren neimprijmit;

Construcții

Crt	Nr cadastral Nr. topografic	Adresa	Observații / Referințe
A1.1		Loc. Plaiu, Jud. Prahova	Nr. niveluri:1; S. construita la sol:1 mp;

B. Partea II. Proprietari și acte

Inscrieri privitoare la dreptul de proprietate și alte drepturi reale		Referințe
/		
Act Normativ nr. 123, din 10/07/2012 emis de PARLAMENTUL ROMANIEI;		
B1	Intabulare, drept de PROPRIETATE, dobandit prin Lege, cota actuala 1/1, cota initiala 1/1 1) STATUL ROMAN , CIF:99999999999999 <i>OBSERVATII: Domeniu public</i>	A1
Act Normativ nr. 980, din 16/12/2015 emis de GUVERNUL ROMANIEI;		
B2	Intabulare, drept de ADMINISTRARE, dobandit prin Lege, cota actuala 1/1, cota initiala 1/1 1) MINISTERUL ECONOMIEI, ENERGIEI SI MEDIULUI DE AFACERI , CIF:99999999999999	A1
Act Administrativ nr. 9, din 07/10/2005 emis de Ministerul Economiei si Comertului ((act aditional nr. 1/10.06.2008 emis de MINISTERUL ECONOMIEI SI FINANTELOR, act aditional nr. 2/18.06.2015 emis de MINISTERUL ENERGIEI, INTEPRINDERILOR MICI SI MIJLOCII SI MEDIULUI DE AFACERI, act aditional nr. 3/10.02.2016 emis de MINISTERUL ENERGIEI, act aditional nr. 4/02.03.2017 emis de MINISTERUL ENERGIEI, act aditional nr. 5/2020, act aditional nr. 6/30.10.2020, Certificat de Inregistrare a Societatii „, DISTRIBUTIE ENERGIE ELECTRICA „, SA emis de ORC Cluj la data de 27.02.2002, H.G.R. nr. 1342/2001 privind reorganizarea Societatii Comerciale de Distributie si Furnizare a Energiei Electrice „,Electrica,, SA, Protocol 6045/12.04.2002 incheiat intre Societatea Comerciala de Distributie si Furnizare a Energiei Electrice „,Electrica,, SA si Societatea Comerciala Filiala de distributie si Furnizare a Energiei Electrice „,Electrica Muntenia Nord,, SA, incheiere de indreptare eroare materiala civila emisa de Tribunalul Comercial Cluj la data de 26.11.2020, Certificat de Inregistrare mentiuni nr. 128194/15.12.2020 emis de ORC Cluj, Certificat de Inregistrare a Societatii „,DISTRIBUTIE ENERGIE ELECTRICA SA,, emis de ORC Cluj la data de 31.12.2020, Certificat de Inregistrare mentiuni nr. 802/07.02.2021 emis de ORC Cluj, Certificat de Inregistrare a SUCURSALEI DE DISTRIBUTIE A ENERGIEI ELECTRICE PLOIESTI, emis de ORC Prahova la data de 28.03.2002, Certificat de radiere a Societatii de Distributie a Energiei Electrice Muntenia Nord SA nr. 83302 din 31.12.2020).);		
B3	Intabulare, drept de CONCESIUNE, dobandit prin Lege, cota actuala 1/1, cota initiala 1/1 1) DISTRIBUTIE ENERGIE ELECTRICA ROMANIA SA , CIF:14476722, prin Sucursala de Distributie a Energiei Electrice Prahova <i>OBSERVATII: prin Sucursala de Distributie a Energiei Electrice Prahova</i>	A1
Act Normativ nr. 1342, din 27/12/2001 emis de GUVERNUL ROMANIEI ((Protocol 6045/12.04.2022));		
B4	Intabulare, drept de PROPRIETATE, dobandit prin Lege, cota actuala 1/1, cota initiala 1/1 1) DISTRIBUTIE ENERGIE ELECTRICA ROMANIA SA , CIF:14476722, prin Sucursala de Distributie a Energiei Electrice Prahova <i>OBSERVATII: prin Sucursala de Distributie a Energiei Electrice Prahova</i>	A1.1


C. Partea III. SARCINI .

Inscrieri privind dezmembramintele dreptului de proprietate, drepturi reale de garanție și sarcini	Referințe
NU SUNT	

Teren

Nr cadastral	Suprafața (mp)*	Observații / Referințe
	1	

* Suprafața este determinată în planul de proiecție Stereo 70.



Date referitoare la teren

Crt	Categorie folosință	Intravilan	Suprafața (mp)	Tarla	Parcelă	Nr. topo	Observații / Referințe
1	curți constructii	DA	1	23	-	-	

Date referitoare la construcții

Crt	Număr	Destinație construcție	Supraf. (mp)	Situație juridică	Observații / Referințe
A1.1		construcții industriale și edilitare	1	Cu acte	Nr. niveluri:1; S. construita la sol:1 mp;

Lungime Segmente

1) Valorile lungimilor segmentelor sunt obținute din proiecție în plan.

Punct început	X / Y	Punct sfârșit	X / Y	Lungime segment (** (m))
1	548.714,68 404.003,445	2	548.713,68 404.003,465	1.0
2	548.713,68 404.003,465	3	548.713,661 404.002,465	1.0
3	548.713,661 404.002,465	4	548.714,66 404.002,445	0.999

Punct început	X / Y	Punct sfârşit	X / Y	Lungime segment (** (m)
4	548.714,66 404.002,445	1	548.714,68 404.003,445	1.0

** Lungimile segmentelor sunt determinate în planul de proiecţie Stereo 70 şi sunt rotunjite la 1 milimetru.

*** Distanţa dintre puncte este formată din segmente cumulate ce sunt mai mici decât valoarea 1 milimetru.



DATE DESPRE IMOBILUL NR. 2848

Oficiul de Cadastru și Publicitate Imobiliară PRAHOVA
Biroul de Cadastru și Publicitate Imobiliară Câmpina

A. Partea I. Descrierea imobilului

TEREN Intravilan

Adresa: Loc. Plaiu, Jud. Prahova

Nr. Crt	Nr cadastral Nr. topografic	Suprafața* (mp)	Observații / Referințe
A1		1	Sector cadastral:19 Teren neimprijmit;

Construcții

Crt	Nr cadastral Nr. topografic	Adresa	Observații / Referințe
A1.1		Loc. Plaiu, Jud. Prahova	Nr. niveluri:1; S. construita la sol:1 mp;

B. Partea II. Proprietari și acte

Inscrieri privitoare la dreptul de proprietate și alte drepturi reale		Referințe
/		
Act Normativ nr. 123, din 10/07/2012 emis de PARLAMENTUL ROMANIEI;		
B1	Intabulare, drept de PROPRIETATE, dobandit prin Lege, cota actuala 1/1, cota initiala 1/1 1) STATUL ROMAN , CIF:99999999999999 <i>OBSERVATII: Domeniu public</i>	A1
Act Normativ nr. 980, din 16/12/2015 emis de GUVERNUL ROMANIEI;		
B2	Intabulare, drept de ADMINISTRARE, dobandit prin Lege, cota actuala 1/1, cota initiala 1/1 1) MINISTERUL ECONOMIEI, ENERGIEI SI MEDIULUI DE AFACERI , CIF:99999999999999	A1
Act Administrativ nr. 9, din 07/10/2005 emis de Ministerul Economiei si Comertului ((act aditional nr. 1/10.06.2008 emis de MINISTERUL ECONOMIEI SI FINANTELOR, act aditional nr. 2/18.06.2015 emis de MINISTERUL ENERGIEI, INTEPRINDERILOR MICI SI MIJLOCII SI MEDIULUI DE AFACERI, act aditional nr. 3/10.02.2016 emis de MINISTERUL ENERGIEI, act aditional nr. 4/02.03.2017 emis de MINISTERUL ENERGIEI, act aditional nr. 5/2020, act aditional nr. 6/30.10.2020, Certificat de Inregistrare a Societatii „ DISTRIBUTIE ENERGIE ELECTRICA „ SA emis de ORC Cluj la data de 27.02.2002, H.G.R. nr. 1342/2001 privind reorganizarea Societatii Comerciale de Distributie si Furnizare a Energiei Electrice „Electrica,, SA, Protocol 6045/12.04.2002 incheiat intre Societatea Comerciala de Distributie si Furnizare a Energiei Electrice „Electrica,, SA si Societatea Comerciala Filiala de distributie si Furnizare a Energiei Electrice „Electrica Muntenia Nord,, SA, incheiere de indreptare eroare materiala civila emisa de Tribunalul Comercial Cluj la data de 26.11.2020, Certificat de Inregistrare mentiuni nr. 128194/15.12.2020 emis de ORC Cluj, Certificat de Inregistrare a Societatii „DISTRIBUTIE ENERGIE ELECTRICA SA,, emis de ORC Cluj la data de 31.12.2020, Certificat de Inregistrare mentiuni nr. 802/07.02.2021 emis de ORC Cluj, Certificat de Inregistrare a SUCURSALEI DE DISTRIBUTIE A ENERGIEI ELECTRICE PLOIESTI, emis de ORC Prahova la data de 28.03.2002, Certificat de radiere a Societatii de Distributie a Energiei Electrice Muntenia Nord SA nr. 83302 din 31.12.2020).);		
B3	Intabulare, drept de CONCESIUNE, dobandit prin Lege, cota actuala 1/1, cota initiala 1/1 1) DISTRIBUTIE ENERGIE ELECTRICA ROMANIA SA , CIF:14476722, prin Sucursala de Distributie a Energiei Electrice Prahova <i>OBSERVATII: prin Sucursala de Distributie a Energiei Electrice Prahova</i>	A1
Act Normativ nr. 1342, din 27/12/2001 emis de GUVERNUL ROMANIEI ((Protocol 6045/12.04.2022));		
B4	Intabulare, drept de PROPRIETATE, dobandit prin Lege, cota actuala 1/1, cota initiala 1/1 1) DISTRIBUTIE ENERGIE ELECTRICA ROMANIA SA , CIF:14476722, prin Sucursala de Distributie a Energiei Electrice Prahova <i>OBSERVATII: prin Sucursala de Distributie a Energiei Electrice Prahova</i>	A1.1


C. Partea III. SARCINI .

Inscrieri privind dezmembramintele dreptului de proprietate, drepturi reale de garanție și sarcini	Referințe
NU SUNT	

Teren

Nr cadastral	Suprafața (mp)*	Observații / Referințe
	1	

* Suprafața este determinată în planul de proiecție Stereo 70.



Date referitoare la teren

Crt	Categorie folosință	Intravilan	Suprafața (mp)	Tarla	Parcelă	Nr. topo	Observații / Referințe
1	curți constructii	DA	1	23	-	-	

Date referitoare la construcții

Crt	Număr	Destinație construcție	Supraf. (mp)	Situație juridică	Observații / Referințe
A1.1		construcții industriale și edilitare	1	Cu acte	Nr. niveluri:1; S. construita la sol:1 mp;

Lungime Segmente

1) Valorile lungimilor segmentelor sunt obținute din proiecție în plan.

Punct început	X / Y	Punct sfârșit	X / Y	Lungime segment (** (m)
1	548.763,488 403.993,674	2	548.762,488 403.993,694	1.0
2	548.762,488 403.993,694	3	548.762,468 403.992,694	1.0
3	548.762,468 403.992,694	4	548.763,468 403.992,674	1.0

Punct început	X / Y	Punct sfârşit	X / Y	Lungime segment (** (m)
4	548.763,468 403.992,674	1	548.763,488 403.993,674	1.0

** Lungimile segmentelor sunt determinate în planul de proiecţie Stereo 70 şi sunt rotunjite la 1 milimetru.

*** Distanţa dintre puncte este formată din segmente cumulate ce sunt mai mici decât valoarea 1 milimetru.



DATE DESPRE IMOBILUL NR. 2849

Oficiul de Cadastru și Publicitate Imobiliară PRAHOVA
Biroul de Cadastru și Publicitate Imobiliară Câmpina

A. Partea I. Descrierea imobilului

TEREN Intravilan

Adresa: Loc. Plaiu, Jud. Prahova

Nr. Crt	Nr cadastral Nr. topografic	Suprafața* (mp)	Observații / Referințe
A1		1	Sector cadastral:19 Teren neimprijmit;

Construcții

Crt	Nr cadastral Nr. topografic	Adresa	Observații / Referințe
A1.1		Loc. Plaiu, Jud. Prahova	Nr. niveluri:1; S. construita la sol:1 mp;

B. Partea II. Proprietari și acte

Inscrieri privitoare la dreptul de proprietate și alte drepturi reale		Referințe
/		
Act Normativ nr. 123, din 10/07/2012 emis de PARLAMENTUL ROMANIEI;		
B1	Intabulare, drept de PROPRIETATE, dobandit prin Lege, cota actuala 1/1, cota initiala 1/1 1) STATUL ROMAN , CIF:99999999999999 <i>OBSERVATII: Domeniu public</i>	A1
Act Normativ nr. 980, din 16/12/2015 emis de GUVERNUL ROMANIEI;		
B2	Intabulare, drept de ADMINISTRARE, dobandit prin Lege, cota actuala 1/1, cota initiala 1/1 1) MINISTERUL ECONOMIEI, ENERGIEI SI MEDIULUI DE AFACERI , CIF:99999999999999	A1
Act Administrativ nr. 9, din 07/10/2005 emis de Ministerul Economiei si Comertului ((act aditional nr. 1/10.06.2008 emis de MINISTERUL ECONOMIEI SI FINANTELOR, act aditional nr. 2/18.06.2015 emis de MINISTERUL ENERGIEI, INTEPRINDERILOR MICI SI MIJLOCII SI MEDIULUI DE AFACERI, act aditional nr. 3/10.02.2016 emis de MINISTERUL ENERGIEI, act aditional nr. 4/02.03.2017 emis de MINISTERUL ENERGIEI, act aditional nr. 5/2020, act aditional nr. 6/30.10.2020, Certificat de Inregistrare a Societatii „ DISTRIBUTIE ENERGIE ELECTRICA „ SA emis de ORC Cluj la data de 27.02.2002, H.G.R. nr. 1342/2001 privind reorganizarea Societatii Comerciale de Distributie si Furnizare a Energiei Electrice „Electrica,, SA, Protocol 6045/12.04.2002 incheiat intre Societatea Comerciala de Distributie si Furnizare a Energiei Electrice „Electrica,, SA si Societatea Comerciala Filiala de distributie si Furnizare a Energiei Electrice „Electrica Muntenia Nord,, SA, incheiere de indreptare eroare materiala civila emisa de Tribunalul Comercial Cluj la data de 26.11.2020, Certificat de Inregistrare mentiuni nr. 128194/15.12.2020 emis de ORC Cluj, Certificat de Inregistrare a Societatii „DISTRIBUTIE ENERGIE ELECTRICA SA,, emis de ORC Cluj la data de 31.12.2020, Certificat de Inregistrare mentiuni nr. 802/07.02.2021 emis de ORC Cluj, Certificat de Inregistrare a SUCURSALEI DE DISTRIBUTIE A ENERGIEI ELECTRICE PLOIESTI, emis de ORC Prahova la data de 28.03.2002, Certificat de radiere a Societatii de Distributie a Energiei Electrice Muntenia Nord SA nr. 83302 din 31.12.2020).);		
B3	Intabulare, drept de CONCESIUNE, dobandit prin Lege, cota actuala 1/1, cota initiala 1/1 1) DISTRIBUTIE ENERGIE ELECTRICA ROMANIA SA , CIF:14476722, prin Sucursala de Distributie a Energiei Electrice Prahova <i>OBSERVATII: prin Sucursala de Distributie a Energiei Electrice Prahova</i>	A1
Act Normativ nr. 1342, din 27/12/2001 emis de GUVERNUL ROMANIEI ((Protocol 6045/12.04.2022));		
B4	Intabulare, drept de PROPRIETATE, dobandit prin Lege, cota actuala 1/1, cota initiala 1/1 1) DISTRIBUTIE ENERGIE ELECTRICA ROMANIA SA , CIF:14476722, prin Sucursala de Distributie a Energiei Electrice Prahova <i>OBSERVATII: prin Sucursala de Distributie a Energiei Electrice Prahova</i>	A1.1


C. Partea III. SARCINI .

Inscrieri privind dezmembramintele dreptului de proprietate, drepturi reale de garanție și sarcini	Referințe
NU SUNT	

Teren

Nr cadastral	Suprafața (mp)*	Observații / Referințe
	1	

* Suprafața este determinată în planul de proiecție Stereo 70.



Date referitoare la teren

Crt	Categorie folosință	Intravilan	Suprafața (mp)	Tarla	Parcelă	Nr. topo	Observații / Referințe
1	curți constructii	DA	1	23	-	-	

Date referitoare la construcții

Crt	Număr	Destinație construcție	Supraf. (mp)	Situație juridică	Observații / Referințe
A1.1		construcții industriale și edilitare	1	Cu acte	Nr. niveluri:1; S. construita la sol:1 mp;

Lungime Segmente

1) Valorile lungimilor segmentelor sunt obținute din proiecție în plan.

Punct început	X / Y	Punct sfârșit	X / Y	Lungime segment (** (m)
1	548.807,58 403.978,039	2	548.806,58 403.978,058	1.0
2	548.806,58 403.978,058	3	548.806,561 403.977,059	0.999
3	548.806,561 403.977,059	4	548.807,56 403.977,039	0.999

Punct început	X / Y	Punct sfârşit	X / Y	Lungime segment (** (m)
4	548.807,56 403.977,039	1	548.807,58 403.978,039	1.0

** Lungimile segmentelor sunt determinate în planul de proiecţie Stereo 70 şi sunt rotunjite la 1 milimetru.

*** Distanţa dintre puncte este formată din segmente cumulate ce sunt mai mici decât valoarea 1 milimetru.



DATE DESPRE IMOBILUL NR. 2850

Oficiul de Cadastru și Publicitate Imobiliară PRAHOVA
Biroul de Cadastru și Publicitate Imobiliară Câmpina

A. Partea I. Descrierea imobilului

TEREN Intravilan

Adresa: Loc. Plaiu, Jud. Prahova

Nr. Crt	Nr cadastral Nr. topografic	Suprafața* (mp)	Observații / Referințe
A1		1	Sector cadastral:19 Teren neimprijmit;

Construcții

Crt	Nr cadastral Nr. topografic	Adresa	Observații / Referințe
A1.1		Loc. Plaiu, Jud. Prahova	Nr. niveluri:1; S. construita la sol:1 mp;

B. Partea II. Proprietari și acte

Inscrieri privitoare la dreptul de proprietate și alte drepturi reale		Referințe
/		
Act Normativ nr. 123, din 10/07/2012 emis de PARLAMENTUL ROMANIEI;		
B1	Intabulare, drept de PROPRIETATE, dobandit prin Lege, cota actuala 1/1, cota initiala 1/1 1) STATUL ROMAN , CIF:99999999999999 <i>OBSERVATII: Domeniu public</i>	A1
Act Normativ nr. 980, din 16/12/2015 emis de GUVERNUL ROMANIEI;		
B2	Intabulare, drept de ADMINISTRARE, dobandit prin Lege, cota actuala 1/1, cota initiala 1/1 1) MINISTERUL ECONOMIEI, ENERGIEI SI MEDIULUI DE AFACERI , CIF:99999999999999	A1
Act Administrativ nr. 9, din 07/10/2005 emis de Ministerul Economiei si Comertului ((act aditional nr. 1/10.06.2008 emis de MINISTERUL ECONOMIEI SI FINANTELOR, act aditional nr. 2/18.06.2015 emis de MINISTERUL ENERGIEI, INTEPRINDERILOR MICI SI MIJLOCII SI MEDIULUI DE AFACERI, act aditional nr. 3/10.02.2016 emis de MINISTERUL ENERGIEI, act aditional nr. 4/02.03.2017 emis de MINISTERUL ENERGIEI, act aditional nr. 5/2020, act aditional nr. 6/30.10.2020, Certificat de Inregistrare a Societatii „ DISTRIBUTIE ENERGIE ELECTRICA „ SA emis de ORC Cluj la data de 27.02.2002, H.G.R. nr. 1342/2001 privind reorganizarea Societatii Comerciale de Distributie si Furnizare a Energiei Electrice „Electrica,, SA, Protocol 6045/12.04.2002 incheiat intre Societatea Comerciala de Distributie si Furnizare a Energiei Electrice „Electrica,, SA si Societatea Comerciala Filiala de distributie si Furnizare a Energiei Electrice „Electrica Muntenia Nord,, SA, incheiere de indreptare eroare materiala civila emisa de Tribunalul Comercial Cluj la data de 26.11.2020, Certificat de Inregistrare mentiuni nr. 128194/15.12.2020 emis de ORC Cluj, Certificat de Inregistrare a Societatii „DISTRIBUTIE ENERGIE ELECTRICA SA,, emis de ORC Cluj la data de 31.12.2020, Certificat de Inregistrare mentiuni nr. 802/07.02.2021 emis de ORC Cluj, Certificat de Inregistrare a SUCURSALEI DE DISTRIBUTIE A ENERGIEI ELECTRICE PLOIESTI, emis de ORC Prahova la data de 28.03.2002, Certificat de radiere a Societatii de Distributie a Energiei Electrice Muntenia Nord SA nr. 83302 din 31.12.2020).);		
B3	Intabulare, drept de CONCESIUNE, dobandit prin Lege, cota actuala 1/1, cota initiala 1/1 1) DISTRIBUTIE ENERGIE ELECTRICA ROMANIA SA , CIF:14476722, prin Sucursala de Distributie a Energiei Electrice Prahova <i>OBSERVATII: prin Sucursala de Distributie a Energiei Electrice Prahova</i>	A1
Act Normativ nr. 1342, din 27/12/2001 emis de GUVERNUL ROMANIEI ((Protocol 6045/12.04.2022));		
B4	Intabulare, drept de PROPRIETATE, dobandit prin Lege, cota actuala 1/1, cota initiala 1/1 1) DISTRIBUTIE ENERGIE ELECTRICA ROMANIA SA , CIF:14476722, prin Sucursala de Distributie a Energiei Electrice Prahova <i>OBSERVATII: prin Sucursala de Distributie a Energiei Electrice Prahova</i>	A1.1

C. Partea III. SARCINI .


Inscrieri privind dezmembramintele dreptului de proprietate, drepturi reale de garanție și sarcini	Referințe
NU SUNT	

Teren

Nr cadastral	Suprafața (mp)*	Observații / Referințe
	1	

* Suprafața este determinată în planul de proiecție Stereo 70.

DETALII LINIARE IMOBIL



Date referitoare la teren

Crt	Categorie folosință	Intravilan	Suprafața (mp)	Tarla	Parcelă	Nr. topo	Observații / Referințe
1	curți constructii	DA	1	23	-	-	

Date referitoare la construcții

Crt	Număr	Destinație construcție	Supraf. (mp)	Situație juridică	Observații / Referințe
A1.1		construcții industriale și edilitare	1	Cu acte	Nr. niveluri:1; S. construita la sol:1 mp;

Lungime Segmente

1) Valorile lungimilor segmentelor sunt obținute din proiecție în plan.

Punct început	X / Y	Punct sfârșit	X / Y	Lungime segment (** (m)
1	548.910,643 403.952,099	2	548.909,643 403.952,119	1.0
2	548.909,643 403.952,119	3	548.909,623 403.951,119	1.0
3	548.909,623 403.951,119	4	548.910,623 403.951,099	1.0

Punct început	X / Y	Punct sfârşit	X / Y	Lungime segment (** (m)
4	548.910,623 403.951,099	1	548.910,643 403.952,099	1.0

** Lungimile segmentelor sunt determinate în planul de proiecție Stereo 70 și sunt rotunjite la 1 milimetru.

*** Distanța dintre puncte este formată din segmente cumulate ce sunt mai mici decât valoarea 1 milimetru.



DATE DESPRE IMOBILUL NR. 2851

Oficiul de Cadastru și Publicitate Imobiliară PRAHOVA
Biroul de Cadastru și Publicitate Imobiliară Câmpina

A. Partea I. Descrierea imobilului

TEREN Intravilan

Adresa: Loc. Plaiu, Jud. Prahova

Nr. Crt	Nr cadastral Nr. topografic	Suprafața* (mp)	Observații / Referințe
A1		1	Sector cadastral:19 Teren neimprijmit;

Construcții

Crt	Nr cadastral Nr. topografic	Adresa	Observații / Referințe
A1.1		Loc. Plaiu, Jud. Prahova	Nr. niveluri:1; S. construita la sol:1 mp;

B. Partea II. Proprietari și acte

Inscrieri privitoare la dreptul de proprietate și alte drepturi reale		Referințe
/		
Act Normativ nr. 123, din 10/07/2012 emis de PARLAMENTUL ROMANIEI;		
B1	Intabulare, drept de PROPRIETATE, dobandit prin Lege, cota actuala 1/1, cota initiala 1/1 1) STATUL ROMAN , CIF:99999999999999 <i>OBSERVATII: Domeniu public</i>	A1
Act Normativ nr. 980, din 16/12/2015 emis de GUVERNUL ROMANIEI;		
B2	Intabulare, drept de ADMINISTRARE, dobandit prin Lege, cota actuala 1/1, cota initiala 1/1 1) MINISTERUL ECONOMIEI, ENERGIEI SI MEDIULUI DE AFACERI , CIF:99999999999999	A1
Act Administrativ nr. 9, din 07/10/2005 emis de Ministerul Economiei si Comertului ((act aditional nr. 1/10.06.2008 emis de MINISTERUL ECONOMIEI SI FINANTELOR, act aditional nr. 2/18.06.2015 emis de MINISTERUL ENERGIEI, INTEPRINDERILOR MICI SI MIJLOCII SI MEDIULUI DE AFACERI, act aditional nr. 3/10.02.2016 emis de MINISTERUL ENERGIEI, act aditional nr. 4/02.03.2017 emis de MINISTERUL ENERGIEI, act aditional nr. 5/2020, act aditional nr. 6/30.10.2020, Certificat de Inregistrare a Societatii „ DISTRIBUTIE ENERGIE ELECTRICA „ SA emis de ORC Cluj la data de 27.02.2002, H.G.R. nr. 1342/2001 privind reorganizarea Societatii Comerciale de Distributie si Furnizare a Energiei Electrice „Electrica,, SA, Protocol 6045/12.04.2002 incheiat intre Societatea Comerciala de Distributie si Furnizare a Energiei Electrice „Electrica,, SA si Societatea Comerciala Filiala de distributie si Furnizare a Energiei Electrice „Electrica Muntenia Nord,, SA, incheiere de indreptare eroare materiala civila emisa de Tribunalul Comercial Cluj la data de 26.11.2020, Certificat de Inregistrare mentiuni nr. 128194/15.12.2020 emis de ORC Cluj, Certificat de Inregistrare a Societatii „DISTRIBUTIE ENERGIE ELECTRICA SA,, emis de ORC Cluj la data de 31.12.2020, Certificat de Inregistrare mentiuni nr. 802/07.02.2021 emis de ORC Cluj, Certificat de Inregistrare a SUCURSALEI DE DISTRIBUTIE A ENERGIEI ELECTRICE PLOIESTI, emis de ORC Prahova la data de 28.03.2002, Certificat de radiere a Societatii de Distributie a Energiei Electrice Muntenia Nord SA nr. 83302 din 31.12.2020).);		
B3	Intabulare, drept de CONCESIUNE, dobandit prin Lege, cota actuala 1/1, cota initiala 1/1 1) DISTRIBUTIE ENERGIE ELECTRICA ROMANIA SA , CIF:14476722, prin Sucursala de Distributie a Energiei Electrice Prahova <i>OBSERVATII: prin Sucursala de Distributie a Energiei Electrice Prahova</i>	A1
Act Normativ nr. 1342, din 27/12/2001 emis de GUVERNUL ROMANIEI ((Protocol 6045/12.04.2022));		
B4	Intabulare, drept de PROPRIETATE, dobandit prin Lege, cota actuala 1/1, cota initiala 1/1 1) DISTRIBUTIE ENERGIE ELECTRICA ROMANIA SA , CIF:14476722, prin Sucursala de Distributie a Energiei Electrice Prahova <i>OBSERVATII: prin Sucursala de Distributie a Energiei Electrice Prahova</i>	A1.1

C. Partea III. SARCINI .


Inscrieri privind dezmembramintele dreptului de proprietate, drepturi reale de garanție și sarcini	Referințe
NU SUNT	

Teren

Nr cadastral	Suprafața (mp)*	Observații / Referințe
	1	

* Suprafața este determinată în planul de proiecție Stereo 70.

DETALII LINIARE IMOBIL



Date referitoare la teren

Crt	Categorie folosință	Intravilan	Suprafața (mp)	Tarla	Parcelă	Nr. topo	Observații / Referințe
1	curți constructii	DA	1	23	-	-	

Date referitoare la construcții

Crt	Număr	Destinație construcție	Supraf. (mp)	Situație juridică	Observații / Referințe
A1.1		construcții industriale și edilitare	1	Cu acte	Nr. niveluri:1; S. construita la sol:1 mp;

Lungime Segmente

1) Valorile lungimilor segmentelor sunt obținute din proiecție în plan.

Punct început	X / Y	Punct sfârșit	X / Y	Lungime segment (** (m)
1	548.931,86 403.966,331	2	548.930,86 403.966,35	1.0
2	548.930,86 403.966,35	3	548.930,84 403.965,351	0.999
3	548.930,84 403.965,351	4	548.931,84 403.965,331	1.0

Punct început	X / Y	Punct sfârşit	X / Y	Lungime segment (** (m)
4	548.931,84 403.965,331	1	548.931,86 403.966,331	1.0

** Lungimile segmentelor sunt determinate în planul de proiecţie Stereo 70 şi sunt rotunjite la 1 milimetru.

*** Distanţa dintre puncte este formată din segmente cumulate ce sunt mai mici decât valoarea 1 milimetru.



DATE DESPRE IMOBILUL NR. 2852

Oficiul de Cadastru și Publicitate Imobiliară PRAHOVA
Biroul de Cadastru și Publicitate Imobiliară Câmpina

A. Partea I. Descrierea imobilului

TEREN Intravilan

Adresa: Loc. Plaiu, Jud. Prahova

Nr. Crt	Nr cadastral Nr. topografic	Suprafața* (mp)	Observații / Referințe
A1		1	Sector cadastral:19 Teren neimprijmit;

Construcții

Crt	Nr cadastral Nr. topografic	Adresa	Observații / Referințe
A1.1		Loc. Plaiu, Jud. Prahova	Nr. niveluri:1; S. construita la sol:1 mp;

B. Partea II. Proprietari și acte

Inscrieri privitoare la dreptul de proprietate și alte drepturi reale	Referințe
/	
Act Normativ nr. 123, din 10/07/2012 emis de PARLAMENTUL ROMANIEI;	
B1	Intabulare, drept de PROPRIETATE, dobandit prin Lege, cota actuala 1/1, cota initiala 1/1 1) STATUL ROMAN , CIF:99999999999999 <i>OBSERVATII: Domeniu public</i>
Act Normativ nr. 980, din 16/12/2015 emis de GUVERNUL ROMANIEI;	
B2	Intabulare, drept de ADMINISTRARE, dobandit prin Lege, cota actuala 1/1, cota initiala 1/1 1) MINISTERUL ECONOMIEI, ENERGIEI SI MEDIULUI DE AFACERI , CIF:99999999999999
Act Administrativ nr. 9, din 07/10/2005 emis de Ministerul Economiei si Comertului ((act aditional nr. 1/10.06.2008 emis de MINISTERUL ECONOMIEI SI FINANTELOR, act aditional nr. 2/18.06.2015 emis de MINISTERUL ENERGIEI, INTEPRINDERILOR MICI SI MIJLOCII SI MEDIULUI DE AFACERI, act aditional nr. 3/10.02.2016 emis de MINISTERUL ENERGIEI, act aditional nr. 4/02.03.2017 emis de MINISTERUL ENERGIEI, act aditional nr. 5/2020, act aditional nr. 6/30.10.2020, Certificat de Inregistrare a Societatii „ DISTRIBUTIE ENERGIE ELECTRICA „ SA emis de ORC Cluj la data de 27.02.2002, H.G.R. nr. 1342/2001 privind reorganizarea Societatii Comerciale de Distributie si Furnizare a Energiei Electrice „Electrica,, SA, Protocol 6045/12.04.2002 incheiat intre Societatea Comerciala de Distributie si Furnizare a Energiei Electrice „Electrica,, SA si Societatea Comerciala Filiala de distributie si Furnizare a Energiei Electrice „Electrica Muntenia Nord,, SA, incheiere de indreptare eroare materiala civila emisa de Tribunalul Comercial Cluj la data de 26.11.2020, Certificat de Inregistrare mentiuni nr. 128194/15.12.2020 emis de ORC Cluj, Certificat de Inregistrare a Societatii „DISTRIBUTIE ENERGIE ELECTRICA SA,, emis de ORC Cluj la data de 31.12.2020, Certificat de Inregistrare mentiuni nr. 802/07.02.2021 emis de ORC Cluj, Certificat de Inregistrare a SUCURSALEI DE DISTRIBUTIE A ENERGIEI ELECTRICE PLOIESTI, emis de ORC Prahova la data de 28.03.2002, Certificat de radiere a Societatii de Distributie a Energiei Electrice Muntenia Nord SA nr. 83302 din 31.12.2020).);	
B3	Intabulare, drept de CONCESIUNE, dobandit prin Lege, cota actuala 1/1, cota initiala 1/1 1) DISTRIBUTIE ENERGIE ELECTRICA ROMANIA SA , CIF:14476722, prin Sucursala de Distributie a Energiei Electrice Prahova <i>OBSERVATII: prin Sucursala de Distributie a Energiei Electrice Prahova</i>
Act Normativ nr. 1342, din 27/12/2001 emis de GUVERNUL ROMANIEI ((Protocol 6045/12.04.2022));	
B4	Intabulare, drept de PROPRIETATE, dobandit prin Lege, cota actuala 1/1, cota initiala 1/1 1) DISTRIBUTIE ENERGIE ELECTRICA ROMANIA SA , CIF:14476722, prin Sucursala de Distributie a Energiei Electrice Prahova <i>OBSERVATII: prin Sucursala de Distributie a Energiei Electrice Prahova</i>

C. Partea III. SARCINI .


Inscrieri privind dezmembramintele dreptului de proprietate, drepturi reale de garanție și sarcini	Referințe
NU SUNT	

Teren

Nr cadastral	Suprafața (mp)*	Observații / Referințe
	1	

* Suprafața este determinată în planul de proiecție Stereo 70.

DETALII LINIARE IMOBIL



Date referitoare la teren

Crt	Categorie folosință	Intravilan	Suprafața (mp)	Tarla	Parcelă	Nr. topo	Observații / Referințe
1	curți constructii	DA	1	23	-	-	

Date referitoare la construcții

Crt	Număr	Destinație construcție	Supraf. (mp)	Situație juridică	Observații / Referințe
A1.1		construcții industriale și edilitare	1	Cu acte	Nr. niveluri:1; S. construita la sol:1 mp;

Lungime Segmente

1) Valorile lungimilor segmentelor sunt obținute din proiecție în plan.

Punct început	X / Y	Punct sfârșit	X / Y	Lungime segment (** (m)
1	548.974,17 403.953,159	2	548.973,17 403.953,178	1.0
2	548.973,17 403.953,178	3	548.973,15 403.952,179	0.999
3	548.973,15 403.952,179	4	548.974,15 403.952,159	1.0

Punct început	X / Y	Punct sfârşit	X / Y	Lungime segment (** (m)
4	548.974,15 403.952,159	1	548.974,17 403.953,159	1.0

** Lungimile segmentelor sunt determinate în planul de proiecţie Stereo 70 şi sunt rotunjite la 1 milimetru.

*** Distanţa dintre puncte este formată din segmente cumulate ce sunt mai mici decât valoarea 1 milimetru.



DATE DESPRE IMOBILUL NR. 2853

Oficiul de Cadastru și Publicitate Imobiliară PRAHOVA
Biroul de Cadastru și Publicitate Imobiliară Câmpina

A. Partea I. Descrierea imobilului

TEREN Intravilan

Adresa: Loc. Plaiu, Jud. Prahova

Nr. Crt	Nr cadastral Nr. topografic	Suprafața* (mp)	Observații / Referințe
A1		1	Sector cadastral:19 Teren neimprijmit;

Construcții

Crt	Nr cadastral Nr. topografic	Adresa	Observații / Referințe
A1.1		Loc. Plaiu, Jud. Prahova	Nr. niveluri:1; S. construita la sol:1 mp;

B. Partea II. Proprietari și acte

Inscrieri privitoare la dreptul de proprietate și alte drepturi reale		Referințe
/		
Act Normativ nr. 123, din 10/07/2012 emis de PARLAMENTUL ROMANIEI;		
B1	Intabulare, drept de PROPRIETATE, dobandit prin Lege, cota actuala 1/1, cota initiala 1/1 1) STATUL ROMAN , CIF:99999999999999 <i>OBSERVATII: Domeniu public</i>	A1
Act Normativ nr. 980, din 16/12/2015 emis de GUVERNUL ROMANIEI;		
B2	Intabulare, drept de ADMINISTRARE, dobandit prin Lege, cota actuala 1/1, cota initiala 1/1 1) MINISTERUL ECONOMIEI, ENERGIEI SI MEDIULUI DE AFACERI , CIF:99999999999999	A1
Act Administrativ nr. 9, din 07/10/2005 emis de Ministerul Economiei si Comertului ((act aditional nr. 1/10.06.2008 emis de MINISTERUL ECONOMIEI SI FINANTELOR, act aditional nr. 2/18.06.2015 emis de MINISTERUL ENERGIEI, INTEPRINDERILOR MICI SI MIJLOCII SI MEDIULUI DE AFACERI, act aditional nr. 3/10.02.2016 emis de MINISTERUL ENERGIEI, act aditional nr. 4/02.03.2017 emis de MINISTERUL ENERGIEI, act aditional nr. 5/2020, act aditional nr. 6/30.10.2020, Certificat de Inregistrare a Societatii „ DISTRIBUTIE ENERGIE ELECTRICA „ SA emis de ORC Cluj la data de 27.02.2002, H.G.R. nr. 1342/2001 privind reorganizarea Societatii Comerciale de Distributie si Furnizare a Energiei Electrice „Electrica,, SA, Protocol 6045/12.04.2002 incheiat intre Societatea Comerciala de Distributie si Furnizare a Energiei Electrice „Electrica,, SA si Societatea Comerciala Filiala de distributie si Furnizare a Energiei Electrice „Electrica Muntenia Nord,, SA, incheiere de indreptare eroare materiala civila emisa de Tribunalul Comercial Cluj la data de 26.11.2020, Certificat de Inregistrare mentiuni nr. 128194/15.12.2020 emis de ORC Cluj, Certificat de Inregistrare a Societatii „DISTRIBUTIE ENERGIE ELECTRICA SA,, emis de ORC Cluj la data de 31.12.2020, Certificat de Inregistrare mentiuni nr. 802/07.02.2021 emis de ORC Cluj, Certificat de Inregistrare a SUCURSALEI DE DISTRIBUTIE A ENERGIEI ELECTRICE PLOIESTI, emis de ORC Prahova la data de 28.03.2002, Certificat de radiere a Societatii de Distributie a Energiei Electrice Muntenia Nord SA nr. 83302 din 31.12.2020).);		
B3	Intabulare, drept de CONCESIUNE, dobandit prin Lege, cota actuala 1/1, cota initiala 1/1 1) DISTRIBUTIE ENERGIE ELECTRICA ROMANIA SA , CIF:14476722, prin Sucursala de Distributie a Energiei Electrice Prahova <i>OBSERVATII: prin Sucursala de Distributie a Energiei Electrice Prahova</i>	A1
Act Normativ nr. 1342, din 27/12/2001 emis de GUVERNUL ROMANIEI ((Protocol 6045/12.04.2022));		
B4	Intabulare, drept de PROPRIETATE, dobandit prin Lege, cota actuala 1/1, cota initiala 1/1 1) DISTRIBUTIE ENERGIE ELECTRICA ROMANIA SA , CIF:14476722, prin Sucursala de Distributie a Energiei Electrice Prahova <i>OBSERVATII: prin Sucursala de Distributie a Energiei Electrice Prahova</i>	A1.1

C. Partea III. SARCINI .


Inscrieri privind dezmembramintele dreptului de proprietate, drepturi reale de garanție și sarcini	Referințe
NU SUNT	

Teren

Nr cadastral	Suprafața (mp)*	Observații / Referințe
	1	

* Suprafața este determinată în planul de proiecție Stereo 70.

DETALII LINIARE IMOBIL



Date referitoare la teren

Crt	Categorie folosință	Intravilan	Suprafața (mp)	Tarla	Parcelă	Nr. topo	Observații / Referințe
1	curți constructii	DA	1	23	-	-	

Date referitoare la construcții

Crt	Număr	Destinație construcție	Supraf. (mp)	Situație juridică	Observații / Referințe
A1.1		construcții industriale și edilitare	1	Cu acte	Nr. niveluri:1; S. construita la sol:1 mp;

Lungime Segmente

1) Valorile lungimilor segmentelor sunt obținute din proiecție în plan.

Punct început	X / Y	Punct sfârșit	X / Y	Lungime segment (** (m))
1	548.975,837 403.949,864	2	548.974,837 403.949,883	1.0
2	548.974,837 403.949,883	3	548.974,817 403.948,884	0.999
3	548.974,817 403.948,884	4	548.975,817 403.948,864	1.0

Punct început	X / Y	Punct sfârşit	X / Y	Lungime segment (** (m)
4	548.975,817 403.948,864	1	548.975,837 403.949,864	1.0

** Lungimile segmentelor sunt determinate în planul de proiecţie Stereo 70 şi sunt rotunjite la 1 milimetru.

*** Distanţa dintre puncte este formată din segmente cumulate ce sunt mai mici decât valoarea 1 milimetru.



DATE DESPRE IMOBILUL NR. 2854

Oficiul de Cadastru și Publicitate Imobiliară PRAHOVA
Biroul de Cadastru și Publicitate Imobiliară Câmpina

A. Partea I. Descrierea imobilului

TEREN Intravilan

Adresa: Loc. Plaiu, Jud. Prahova

Nr. Crt	Nr cadastral Nr. topografic	Suprafața* (mp)	Observații / Referințe
A1		1	Sector cadastral:11 Teren neimprijmit;

Construcții

Crt	Nr cadastral Nr. topografic	Adresa	Observații / Referințe
A1.1		Loc. Plaiu, Jud. Prahova	Nr. niveluri:1; S. construita la sol:1 mp;

B. Partea II. Proprietari și acte

Inscrieri privitoare la dreptul de proprietate și alte drepturi reale		Referințe
/		
Act Normativ nr. 123, din 10/07/2012 emis de PARLAMENTUL ROMANIEI;		
B1	Intabulare, drept de PROPRIETATE, dobandit prin Lege, cota actuala 1/1, cota initiala 1/1 1) STATUL ROMAN , CIF:99999999999999 <i>OBSERVATII: Domeniu public</i>	A1
Act Normativ nr. 980, din 16/12/2015 emis de GUVERNUL ROMANIEI;		
B2	Intabulare, drept de ADMINISTRARE, dobandit prin Lege, cota actuala 1/1, cota initiala 1/1 1) MINISTERUL ECONOMIEI, ENERGIEI SI MEDIULUI DE AFACERI , CIF:99999999999999	A1
Act Administrativ nr. 9, din 07/10/2005 emis de Ministerul Economiei si Comertului ((act aditional nr. 1/10.06.2008 emis de MINISTERUL ECONOMIEI SI FINANTELOR, act aditional nr. 2/18.06.2015 emis de MINISTERUL ENERGIEI, INTEPRINDERILOR MICI SI MIJLOCII SI MEDIULUI DE AFACERI, act aditional nr. 3/10.02.2016 emis de MINISTERUL ENERGIEI, act aditional nr. 4/02.03.2017 emis de MINISTERUL ENERGIEI, act aditional nr. 5/2020, act aditional nr. 6/30.10.2020, Certificat de Inregistrare a Societatii „, DISTRIBUTIE ENERGIE ELECTRICA „, SA emis de ORC Cluj la data de 27.02.2002, H.G.R. nr. 1342/2001 privind reorganizarea Societatii Comerciale de Distributie si Furnizare a Energiei Electrice „,Electrica,, SA, Protocol 6045/12.04.2002 incheiat intre Societatea Comerciala de Distributie si Furnizare a Energiei Electrice „,Electrica,, SA si Societatea Comerciala Filiala de distributie si Furnizare a Energiei Electrice „,Electrica Muntenia Nord,, SA, incheiere de indreptare eroare materiala civila emisa de Tribunalul Comercial Cluj la data de 26.11.2020, Certificat de Inregistrare mentiuni nr. 128194/15.12.2020 emis de ORC Cluj, Certificat de Inregistrare a Societatii „,DISTRIBUTIE ENERGIE ELECTRICA SA,, emis de ORC Cluj la data de 31.12.2020, Certificat de Inregistrare mentiuni nr. 802/07.02.2021 emis de ORC Cluj, Certificat de Inregistrare a SUCURSALEI DE DISTRIBUTIE A ENERGIEI ELECTRICE PLOIESTI, emis de ORC Prahova la data de 28.03.2002, Certificat de radiere a Societatii de Distributie a Energiei Electrice Muntenia Nord SA nr. 83302 din 31.12.2020).);		
B3	Intabulare, drept de CONCESIUNE, dobandit prin Lege, cota actuala 1/1, cota initiala 1/1 1) DISTRIBUTIE ENERGIE ELECTRICA ROMANIA SA , CIF:14476722, prin Sucursala de Distributie a Energiei Electrice Prahova <i>OBSERVATII: prin Sucursala de Distributie a Energiei Electrice Prahova</i>	A1
Act Normativ nr. 1342, din 27/12/2001 emis de GUVERNUL ROMANIEI ((Protocol 6045/12.04.2022));		
B4	Intabulare, drept de PROPRIETATE, dobandit prin Lege, cota actuala 1/1, cota initiala 1/1 1) DISTRIBUTIE ENERGIE ELECTRICA ROMANIA SA , CIF:14476722, prin Sucursala de Distributie a Energiei Electrice Prahova <i>OBSERVATII: prin Sucursala de Distributie a Energiei Electrice Prahova</i>	A1.1


C. Partea III. SARCINI .

Inscrieri privind dezmembramintele dreptului de proprietate, drepturi reale de garanție și sarcini	Referințe
NU SUNT	

Teren

Nr cadastral	Suprafața (mp)*	Observații / Referințe
	1	

* Suprafața este determinată în planul de proiecție Stereo 70.



Date referitoare la teren

Crt	Categorie folosință	Intravilan	Suprafața (mp)	Tarla	Parcelă	Nr. topo	Observații / Referințe
1	curți constructii	DA	1	42	-	-	

Date referitoare la construcții

Crt	Număr	Destinație construcție	Supraf. (mp)	Situație juridică	Observații / Referințe
A1.1		construcții industriale și edilitare	1	Cu acte	Nr. niveluri:1; S. construita la sol:1 mp;

Lungime Segmente

1) Valorile lungimilor segmentelor sunt obținute din proiecție în plan.

Punct început	X / Y	Punct sfârșit	X / Y	Lungime segment (** (m))
1	549.019,026 403.932,719	2	549.018,026 403.932,739	1.0
2	549.018,026 403.932,739	3	549.018,006 403.931,739	1.0
3	549.018,006 403.931,739	4	549.019,006 403.931,72	1.0

Punct început	X / Y	Punct sfârşit	X / Y	Lungime segment (** (m)
4	549.019,006 403.931,72	1	549.019,026 403.932,719	0.999

** Lungimile segmentelor sunt determinate în planul de proiecţie Stereo 70 şi sunt rotunjite la 1 milimetru.

*** Distanţa dintre puncte este formată din segmente cumulate ce sunt mai mici decât valoarea 1 milimetru.



DATE DESPRE IMOBILUL NR. 2855

Oficiul de Cadastru și Publicitate Imobiliară PRAHOVA
Biroul de Cadastru și Publicitate Imobiliară Câmpina

A. Partea I. Descrierea imobilului

TEREN Intravilan

Adresa: Loc. Plaiu, Jud. Prahova

Nr. Crt	Nr cadastral Nr. topografic	Suprafața* (mp)	Observații / Referințe
A1		1	Sector cadastral:18 Teren neimpregmuit;

Construcții

Crt	Nr cadastral Nr. topografic	Adresa	Observații / Referințe
A1.1		Loc. Plaiu, Jud. Prahova	Nr. niveluri:1; S. construita la sol:1 mp;

B. Partea II. Proprietari și acte

Inscrieri privitoare la dreptul de proprietate și alte drepturi reale		Referințe
/		
Act Normativ nr. 123, din 10/07/2012 emis de PARLAMENTUL ROMANIEI;		
B1	Intabulare, drept de PROPRIETATE, dobandit prin Lege, cota actuala 1/1, cota initiala 1/1 1) STATUL ROMAN , CIF:99999999999999 <i>OBSERVATII: Domeniu public</i>	A1
Act Normativ nr. 980, din 16/12/2015 emis de GUVERNUL ROMANIEI;		
B2	Intabulare, drept de ADMINISTRARE, dobandit prin Lege, cota actuala 1/1, cota initiala 1/1 1) MINISTERUL ECONOMIEI, ENERGIEI SI MEDIULUI DE AFACERI , CIF:99999999999999	A1
Act Administrativ nr. 9, din 07/10/2005 emis de Ministerul Economiei si Comertului ((act aditional nr. 1/10.06.2008 emis de MINISTERUL ECONOMIEI SI FINANTELOR, act aditional nr. 2/18.06.2015 emis de MINISTERUL ENERGIEI, INTEPRINDERILOR MICI SI MIJLOCII SI MEDIULUI DE AFACERI, act aditional nr. 3/10.02.2016 emis de MINISTERUL ENERGIEI, act aditional nr. 4/02.03.2017 emis de MINISTERUL ENERGIEI, act aditional nr. 5/2020, act aditional nr. 6/30.10.2020, Certificat de Inregistrare a Societatii „ DISTRIBUTIE ENERGIE ELECTRICA „ SA emis de ORC Cluj la data de 27.02.2002, H.G.R. nr. 1342/2001 privind reorganizarea Societatii Comerciale de Distributie si Furnizare a Energiei Electrice „Electrica,, SA, Protocol 6045/12.04.2002 incheiat intre Societatea Comerciala de Distributie si Furnizare a Energiei Electrice „Electrica,, SA si Societatea Comerciala Filiala de distributie si Furnizare a Energiei Electrice „Electrica Muntenia Nord,, SA, incheiere de indreptare eroare materiala civila emisa de Tribunalul Comercial Cluj la data de 26.11.2020, Certificat de Inregistrare mentiuni nr. 128194/15.12.2020 emis de ORC Cluj, Certificat de Inregistrare a Societatii „DISTRIBUTIE ENERGIE ELECTRICA SA,, emis de ORC Cluj la data de 31.12.2020, Certificat de Inregistrare mentiuni nr. 802/07.02.2021 emis de ORC Cluj, Certificat de Inregistrare a SUCURSALEI DE DISTRIBUTIE A ENERGIEI ELECTRICE PLOIESTI, emis de ORC Prahova la data de 28.03.2002, Certificat de radiere a Societatii de Distributie a Energiei Electrice Muntenia Nord SA nr. 83302 din 31.12.2020).);		
B3	Intabulare, drept de CONCESIUNE, dobandit prin Lege, cota actuala 1/1, cota initiala 1/1 1) DISTRIBUTIE ENERGIE ELECTRICA ROMANIA SA , CIF:14476722, prin Sucursala de Distributie a Energiei Electrice Prahova <i>OBSERVATII: prin Sucursala de Distributie a Energiei Electrice Prahova</i>	A1
Act Normativ nr. 1342, din 27/12/2001 emis de GUVERNUL ROMANIEI ((Protocol 6045/12.04.2022));		
B4	Intabulare, drept de PROPRIETATE, dobandit prin Lege, cota actuala 1/1, cota initiala 1/1 1) DISTRIBUTIE ENERGIE ELECTRICA ROMANIA SA , CIF:14476722, prin Sucursala de Distributie a Energiei Electrice Prahova <i>OBSERVATII: prin Sucursala de Distributie a Energiei Electrice Prahova</i>	A1.1


C. Partea III. SARCINI .

Inscrieri privind dezmembramintele dreptului de proprietate, drepturi reale de garanție și sarcini	Referințe
NU SUNT	

Teren

Nr cadastral	Suprafața (mp)*	Observații / Referințe
	1	

* Suprafața este determinată în planul de proiecție Stereo 70.



Date referitoare la teren

Crt	Categorie folosință	Intravilan	Suprafața (mp)	Tarla	Parcelă	Nr. topo	Observații / Referințe
1	curți constructii	DA	1	48	-	-	

Date referitoare la construcții

Crt	Număr	Destinație construcție	Supraf. (mp)	Situație juridică	Observații / Referințe
A1.1		construcții industriale și edilitare	1	Cu acte	Nr. niveluri:1; S. construita la sol:1 mp;

Lungime Segmente

1) Valorile lungimilor segmentelor sunt obținute din proiecție în plan.

Punct început	X / Y	Punct sfârșit	X / Y	Lungime segment (** (m)
1	549.040,472 403.941,38	2	549.039,472 403.941,4	1.0
2	549.039,472 403.941,4	3	549.039,452 403.940,4	1.0
3	549.039,452 403.940,4	4	549.040,452 403.940,38	1.0

Punct început	X / Y	Punct sfârşit	X / Y	Lungime segment (** (m)
4	549.040,452 403.940,38	1	549.040,472 403.941,38	1.0

** Lungimile segmentelor sunt determinate în planul de proiecţie Stereo 70 şi sunt rotunjite la 1 milimetru.

*** Distanţa dintre puncte este formată din segmente cumulate ce sunt mai mici decât valoarea 1 milimetru.



DATE DESPRE IMOBILUL NR. 2856

Oficiul de Cadastru și Publicitate Imobiliară PRAHOVA
Biroul de Cadastru și Publicitate Imobiliară Câmpina

A. Partea I. Descrierea imobilului

TEREN Intravilan

Adresa: Loc. Plaiu, Jud. Prahova

Nr. Crt	Nr cadastral Nr. topografic	Suprafața* (mp)	Observații / Referințe
A1		1	Sector cadastral:18 Teren neimpregmuit;

Construcții

Crt	Nr cadastral Nr. topografic	Adresa	Observații / Referințe
A1.1		Loc. Plaiu, Jud. Prahova	Nr. niveluri:1; S. construita la sol:1 mp;

B. Partea II. Proprietari și acte

Inscrieri privitoare la dreptul de proprietate și alte drepturi reale		Referințe
/		
Act Normativ nr. 123, din 10/07/2012 emis de PARLAMENTUL ROMANIEI;		
B1	Intabulare, drept de PROPRIETATE, dobandit prin Lege, cota actuala 1/1, cota initiala 1/1 1) STATUL ROMAN , CIF:9999999999999 <i>OBSERVATII: Domeniu public</i>	A1
Act Normativ nr. 980, din 16/12/2015 emis de GUVERNUL ROMANIEI;		
B2	Intabulare, drept de ADMINISTRARE, dobandit prin Lege, cota actuala 1/1, cota initiala 1/1 1) MINISTERUL ECONOMIEI, ENERGIEI SI MEDIULUI DE AFACERI , CIF:9999999999999	A1
Act Administrativ nr. 9, din 07/10/2005 emis de Ministerul Economiei si Comertului ((act aditional nr. 1/10.06.2008 emis de MINISTERUL ECONOMIEI SI FINANTELOR, act aditional nr. 2/18.06.2015 emis de MINISTERUL ENERGIEI, INTEPRINDERILOR MICI SI MIJLOCII SI MEDIULUI DE AFACERI, act aditional nr. 3/10.02.2016 emis de MINISTERUL ENERGIEI, act aditional nr. 4/02.03.2017 emis de MINISTERUL ENERGIEI, act aditional nr. 5/2020, act aditional nr. 6/30.10.2020, Certificat de Inregistrare a Societatii „ DISTRIBUTIE ENERGIE ELECTRICA „ SA emis de ORC Cluj la data de 27.02.2002, H.G.R. nr. 1342/2001 privind reorganizarea Societatii Comerciale de Distributie si Furnizare a Energiei Electrice „Electrica,, SA, Protocol 6045/12.04.2002 incheiat intre Societatea Comerciala de Distributie si Furnizare a Energiei Electrice „Electrica,, SA si Societatea Comerciala Filiala de distributie si Furnizare a Energiei Electrice „Electrica Muntenia Nord,, SA, incheiere de indreptare eroare materiala civila emisa de Tribunalul Comercial Cluj la data de 26.11.2020, Certificat de Inregistrare mentiuni nr. 128194/15.12.2020 emis de ORC Cluj, Certificat de Inregistrare a Societatii „DISTRIBUTIE ENERGIE ELECTRICA SA,, emis de ORC Cluj la data de 31.12.2020, Certificat de Inregistrare mentiuni nr. 802/07.02.2021 emis de ORC Cluj, Certificat de Inregistrare a SUCURSALEI DE DISTRIBUTIE A ENERGIEI ELECTRICE PLOIESTI, emis de ORC Prahova la data de 28.03.2002, Certificat de radiere a Societatii de Distributie a Energiei Electrice Muntenia Nord SA nr. 83302 din 31.12.2020).);		
B3	Intabulare, drept de CONCESIUNE, dobandit prin Lege, cota actuala 1/1, cota initiala 1/1 1) DISTRIBUTIE ENERGIE ELECTRICA ROMANIA SA , CIF:14476722, prin Sucursala de Distributie a Energiei Electrice Prahova <i>OBSERVATII: prin Sucursala de Distributie a Energiei Electrice Prahova</i>	A1
Act Normativ nr. 1342, din 27/12/2001 emis de GUVERNUL ROMANIEI ((Protocol 6045/12.04.2022));		
B4	Intabulare, drept de PROPRIETATE, dobandit prin Lege, cota actuala 1/1, cota initiala 1/1 1) DISTRIBUTIE ENERGIE ELECTRICA ROMANIA SA , CIF:14476722, prin Sucursala de Distributie a Energiei Electrice Prahova <i>OBSERVATII: prin Sucursala de Distributie a Energiei Electrice Prahova</i>	A1.1

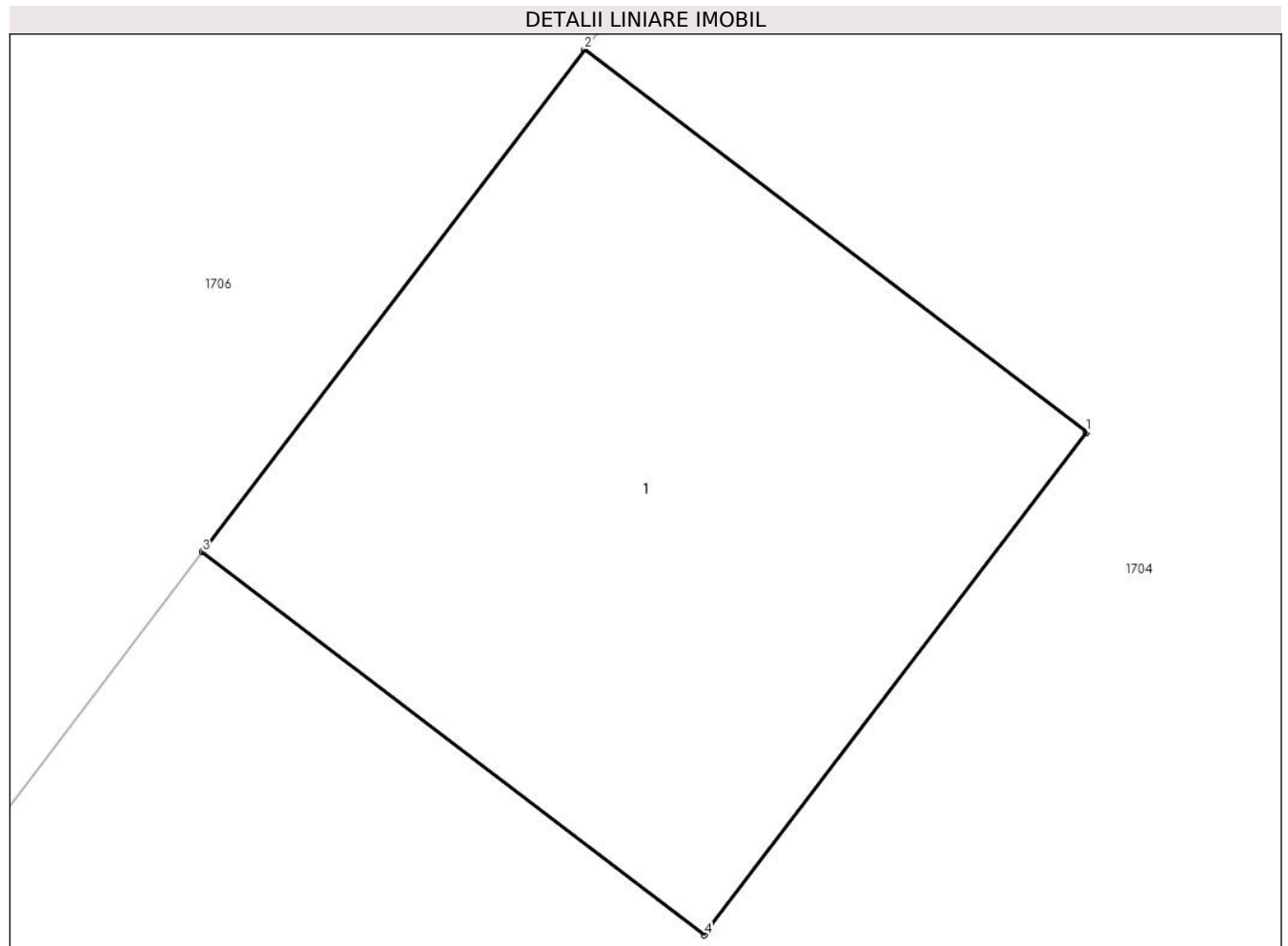
C. Partea III. SARCINI .

Inscrieri privind dezmembramintele dreptului de proprietate, drepturi reale de garanție și sarcini	Referințe
NU SUNT	

Teren

Nr cadastral	Suprafața (mp)*	Observații / Referințe
	1	

* Suprafața este determinată în planul de proiecție Stereo 70.



Date referitoare la teren

Crt	Categorie folosință	Intra vilan	Suprafața (mp)	Tarla	Parcelă	Nr. topo	Observații / Referințe
1	curți constructii	DA	1	48	-	-	

Date referitoare la construcții

Crt	Număr	Destinație construcție	Supraf. (mp)	Situație juridică	Observații / Referințe
A1.1		construcții industriale și edilitare	1	Cu acte	Nr. niveluri:1; S. construita la sol:1 mp;

Lungime Segmente

1) Valorile lungimilor segmentelor sunt obținute din proiecție în plan.

Punct început	X / Y	Punct sfârșit	X / Y	Lungime segment (** (m))
1	549.101,405 404.025,897	2	549.100,609 404.026,503	1.0
2	549.100,609 404.026,503	3	549.100,003 404.025,707	1.0
3	549.100,003 404.025,707	4	549.100,799 404.025,101	1.0

Punct început	X / Y	Punct sfârşit	X / Y	Lungime segment (** (m)
4	549.100,799 404.025,101	1	549.101,405 404.025,897	1.0

** Lungimile segmentelor sunt determinate în planul de proiecţie Stereo 70 şi sunt rotunjite la 1 milimetru.

*** Distanţa dintre puncte este formată din segmente cumulate ce sunt mai mici decât valoarea 1 milimetru.



DATE DESPRE IMOBILUL NR. 2857

Oficiul de Cadastru și Publicitate Imobiliară PRAHOVA
Biroul de Cadastru și Publicitate Imobiliară Câmpina

A. Partea I. Descrierea imobilului

TEREN Intravilan

Adresa: Loc. Plaiu, Jud. Prahova

Nr. Crt	Nr cadastral Nr. topografic	Suprafața* (mp)	Observații / Referințe
A1		1	Sector cadastral:18 Teren neimprejmut;

Construcții

Crt	Nr cadastral Nr. topografic	Adresa	Observații / Referințe
A1.1		Loc. Plaiu, Jud. Prahova	Nr. niveluri:1; S. construita la sol:1 mp;

B. Partea II. Proprietari și acte

Inscrieri privitoare la dreptul de proprietate și alte drepturi reale		Referințe
/		
Act Normativ nr. 123, din 10/07/2012 emis de PARLAMENTUL ROMANIEI;		
B1	Intabulare, drept de PROPRIETATE, dobandit prin Lege, cota actuala 1/1, cota initiala 1/1 1) STATUL ROMAN , CIF:9999999999999 <i>OBSERVATII: Domeniu public</i>	A1
Act Normativ nr. 980, din 16/12/2015 emis de GUVERNUL ROMANIEI;		
B2	Intabulare, drept de ADMINISTRARE, dobandit prin Lege, cota actuala 1/1, cota initiala 1/1 1) MINISTERUL ECONOMIEI, ENERGIEI SI MEDIULUI DE AFACERI , CIF:9999999999999	A1
Act Administrativ nr. 9, din 07/10/2005 emis de Ministerul Economiei si Comertului ((act aditional nr. 1/10.06.2008 emis de MINISTERUL ECONOMIEI SI FINANTELOR, act aditional nr. 2/18.06.2015 emis de MINISTERUL ENERGIEI, INTEPRINDERILOR MICI SI MIJLOCII SI MEDIULUI DE AFACERI, act aditional nr. 3/10.02.2016 emis de MINISTERUL ENERGIEI, act aditional nr. 4/02.03.2017 emis de MINISTERUL ENERGIEI, act aditional nr. 5/2020, act aditional nr. 6/30.10.2020, Certificat de Inregistrare a Societatii „, DISTRIBUTIE ENERGIE ELECTRICA „, SA emis de ORC Cluj la data de 27.02.2002, H.G.R. nr. 1342/2001 privind reorganizarea Societatii Comerciale de Distributie si Furnizare a Energiei Electrice „,Electrica,, SA, Protocol 6045/12.04.2002 incheiat intre Societatea Comerciala de Distributie si Furnizare a Energiei Electrice „,Electrica,, SA si Societatea Comerciala Filiala de distributie si Furnizare a Energiei Electrice „,Electrica Muntenia Nord,, SA, incheiere de indreptare eroare materiala civila emisa de Tribunalul Comercial Cluj la data de 26.11.2020, Certificat de Inregistrare mentiuni nr. 128194/15.12.2020 emis de ORC Cluj, Certificat de Inregistrare a Societatii „,DISTRIBUTIE ENERGIE ELECTRICA SA,, emis de ORC Cluj la data de 31.12.2020, Certificat de Inregistrare mentiuni nr. 802/07.02.2021 emis de ORC Cluj, Certificat de Inregistrare a SUCURSALEI DE DISTRIBUTIE A ENERGIEI ELECTRICE PLOIESTI, emis de ORC Prahova la data de 28.03.2002, Certificat de radiere a Societatii de Distributie a Energiei Electrice Muntenia Nord SA nr. 83302 din 31.12.2020).);		
B3	Intabulare, drept de CONCESIUNE, dobandit prin Lege, cota actuala 1/1, cota initiala 1/1 1) DISTRIBUTIE ENERGIE ELECTRICA ROMANIA SA , CIF:14476722, prin Sucursala de Distributie a Energiei Electrice Prahova <i>OBSERVATII: prin Sucursala de Distributie a Energiei Electrice Prahova</i>	A1
Act Normativ nr. 1342, din 27/12/2001 emis de GUVERNUL ROMANIEI ((Protocol 6045/12.04.2022));		
B4	Intabulare, drept de PROPRIETATE, dobandit prin Lege, cota actuala 1/1, cota initiala 1/1 1) DISTRIBUTIE ENERGIE ELECTRICA ROMANIA SA , CIF:14476722, prin Sucursala de Distributie a Energiei Electrice Prahova <i>OBSERVATII: prin Sucursala de Distributie a Energiei Electrice Prahova</i>	A1.1

C. Partea III. SARCINI .


Inscrieri privind dezmembramintele dreptului de proprietate, drepturi reale de garanție și sarcini	Referințe
NU SUNT	

Teren

Nr cadastral	Suprafața (mp)*	Observații / Referințe
	1	

* Suprafața este determinată în planul de proiecție Stereo 70.

DETALII LINIARE IMOBIL



Date referitoare la teren

Crt	Categorie folosință	Intra vilan	Suprafața (mp)	Tarla	Parcelă	Nr. topo	Observații / Referințe
1	curti constructii	DA	1	48	-	-	

Date referitoare la construcții

Crt	Număr	Destinație construcție	Supraf. (mp)	Situație juridică	Observații / Referințe
A1.1		construcții industriale și edilitare	1	Cu acte	Nr. niveluri:1; S. construita la sol:1 mp;

Lungime Segmente

1) Valorile lungimilor segmentelor sunt obținute din proiecție în plan.

Punct început	X / Y	Punct sfârșit	X / Y	Lungime segment (** (m)
1	549.116,894 404.046,014	2	549.115,894 404.046,034	1.0
2	549.115,894 404.046,034	3	549.115,874 404.045,034	1.0
3	549.115,874 404.045,034	4	549.116,874 404.045,014	1.0

Punct început	X / Y	Punct sfârşit	X / Y	Lungime segment (** (m)
4	549.116,874 404.045,014	1	549.116,894 404.046,014	1.0

** Lungimile segmentelor sunt determinate în planul de proiecție Stereo 70 și sunt rotunjite la 1 milimetru.

*** Distanța dintre puncte este formată din segmente cumulate ce sunt mai mici decât valoarea 1 milimetru.



DATE DESPRE IMOBILUL NR. 2858

Oficiul de Cadastru și Publicitate Imobiliară PRAHOVA
Biroul de Cadastru și Publicitate Imobiliară Câmpina

A. Partea I. Descrierea imobilului

TEREN Intravilan

Adresa: Loc. Plaiu, Jud. Prahova

Nr. Crt	Nr cadastral Nr. topografic	Suprafața* (mp)	Observații / Referințe
A1		1	Sector cadastral:18 Teren neimprijmit;

Construcții

Crt	Nr cadastral Nr. topografic	Adresa	Observații / Referințe
A1.1		Loc. Plaiu, Jud. Prahova	Nr. niveluri:1; S. construita la sol:1 mp;

B. Partea II. Proprietari și acte

Inscrieri privitoare la dreptul de proprietate și alte drepturi reale		Referințe
/		
Act Normativ nr. 123, din 10/07/2012 emis de PARLAMENTUL ROMANIEI;		
B1	Intabulare, drept de PROPRIETATE, dobandit prin Lege, cota actuala 1/1, cota initiala 1/1 1) STATUL ROMAN , CIF:9999999999999 <i>OBSERVATII: Domeniu public</i>	A1
Act Normativ nr. 980, din 16/12/2015 emis de GUVERNUL ROMANIEI;		
B2	Intabulare, drept de ADMINISTRARE, dobandit prin Lege, cota actuala 1/1, cota initiala 1/1 1) MINISTERUL ECONOMIEI, ENERGIEI SI MEDIULUI DE AFACERI , CIF:9999999999999	A1
Act Administrativ nr. 9, din 07/10/2005 emis de Ministerul Economiei si Comertului ((act aditional nr. 1/10.06.2008 emis de MINISTERUL ECONOMIEI SI FINANTELOR, act aditional nr. 2/18.06.2015 emis de MINISTERUL ENERGIEI, INTEPRINDERILOR MICI SI MIJLOCII SI MEDIULUI DE AFACERI, act aditional nr. 3/10.02.2016 emis de MINISTERUL ENERGIEI, act aditional nr. 4/02.03.2017 emis de MINISTERUL ENERGIEI, act aditional nr. 5/2020, act aditional nr. 6/30.10.2020, Certificat de Inregistrare a Societatii „ DISTRIBUTIE ENERGIE ELECTRICA „ SA emis de ORC Cluj la data de 27.02.2002, H.G.R. nr. 1342/2001 privind reorganizarea Societatii Comerciale de Distributie si Furnizare a Energiei Electrice „Electrica,, SA, Protocol 6045/12.04.2002 incheiat intre Societatea Comerciala de Distributie si Furnizare a Energiei Electrice „Electrica,, SA si Societatea Comerciala Filiala de distributie si Furnizare a Energiei Electrice „Electrica Muntenia Nord,, SA, incheiere de indreptare eroare materiala civila emisa de Tribunalul Comercial Cluj la data de 26.11.2020, Certificat de Inregistrare mentiuni nr. 128194/15.12.2020 emis de ORC Cluj, Certificat de Inregistrare a Societatii „DISTRIBUTIE ENERGIE ELECTRICA SA,, emis de ORC Cluj la data de 31.12.2020, Certificat de Inregistrare mentiuni nr. 802/07.02.2021 emis de ORC Cluj, Certificat de Inregistrare a SUCURSALEI DE DISTRIBUTIE A ENERGIEI ELECTRICE PLOIESTI, emis de ORC Prahova la data de 28.03.2002, Certificat de radiere a Societatii de Distributie a Energiei Electrice Muntenia Nord SA nr. 83302 din 31.12.2020).);		
B3	Intabulare, drept de CONCESIUNE, dobandit prin Lege, cota actuala 1/1, cota initiala 1/1 1) DISTRIBUTIE ENERGIE ELECTRICA ROMANIA SA , CIF:14476722, prin Sucursala de Distributie a Energiei Electrice Prahova <i>OBSERVATII: prin Sucursala de Distributie a Energiei Electrice Prahova</i>	A1
Act Normativ nr. 1342, din 27/12/2001 emis de GUVERNUL ROMANIEI ((Protocol 6045/12.04.2022));		
B4	Intabulare, drept de PROPRIETATE, dobandit prin Lege, cota actuala 1/1, cota initiala 1/1 1) DISTRIBUTIE ENERGIE ELECTRICA ROMANIA SA , CIF:14476722, prin Sucursala de Distributie a Energiei Electrice Prahova <i>OBSERVATII: prin Sucursala de Distributie a Energiei Electrice Prahova</i>	A1.1


C. Partea III. SARCINI .

Inscrieri privind dezmembramintele dreptului de proprietate, drepturi reale de garanție și sarcini	Referințe
NU SUNT	

Teren

Nr cadastral	Suprafața (mp)*	Observații / Referințe
	1	

* Suprafața este determinată în planul de proiecție Stereo 70.



Date referitoare la teren

Crt	Categorie folosință	Intravilan	Suprafața (mp)	Tarla	Parcelă	Nr. topo	Observații / Referințe
1	curți constructii	DA	1	48	-	-	

Date referitoare la construcții

Crt	Număr	Destinație construcție	Supraf. (mp)	Situație juridică	Observații / Referințe
A1.1		construcții industriale și edilitare	1	Cu acte	Nr. niveluri:1; S. construita la sol:1 mp;

Lungime Segmente

1) Valorile lungimilor segmentelor sunt obținute din proiecție în plan.

Punct început	X / Y	Punct sfârșit	X / Y	Lungime segment (** (m))
1	549.157,076 404.067,218	2	549.156,077 404.067,238	0.999
2	549.156,077 404.067,238	3	549.156,057 404.066,238	1.0
3	549.156,057 404.066,238	4	549.157,057 404.066,218	1.0

Punct început	X / Y	Punct sfârşit	X / Y	Lungime segment (** (m)
4	549.157,057 404.066,218	1	549.157,076 404.067,218	1.0

** Lungimile segmentelor sunt determinate în planul de proiecţie Stereo 70 şi sunt rotunjite la 1 milimetru.

*** Distanţa dintre puncte este formată din segmente cumulate ce sunt mai mici decât valoarea 1 milimetru.



DATE DESPRE IMOBILUL NR. 2859

Oficiul de Cadastru și Publicitate Imobiliară PRAHOVA
Biroul de Cadastru și Publicitate Imobiliară Câmpina

A. Partea I. Descrierea imobilului

TEREN Intravilan

Adresa: Loc. Plaiu, Jud. Prahova

Nr. Crt	Nr cadastral Nr. topografic	Suprafața* (mp)	Observații / Referințe
A1		1	Sector cadastral:18 Teren neimpregmuit;

Construcții

Crt	Nr cadastral Nr. topografic	Adresa	Observații / Referințe
A1.1		Loc. Plaiu, Jud. Prahova	Nr. niveluri:1; S. construita la sol:1 mp;

B. Partea II. Proprietari și acte

Inscrieri privitoare la dreptul de proprietate și alte drepturi reale		Referințe
/		
Act Normativ nr. 123, din 10/07/2012 emis de PARLAMENTUL ROMANIEI;		
B1	Intabulare, drept de PROPRIETATE, dobandit prin Lege, cota actuala 1/1, cota initiala 1/1 1) STATUL ROMAN , CIF:99999999999999 <i>OBSERVATII: Domeniu public</i>	A1
Act Normativ nr. 980, din 16/12/2015 emis de GUVERNUL ROMANIEI;		
B2	Intabulare, drept de ADMINISTRARE, dobandit prin Lege, cota actuala 1/1, cota initiala 1/1 1) MINISTERUL ECONOMIEI, ENERGIEI SI MEDIULUI DE AFACERI , CIF:99999999999999	A1
Act Administrativ nr. 9, din 07/10/2005 emis de Ministerul Economiei si Comertului ((act aditional nr. 1/10.06.2008 emis de MINISTERUL ECONOMIEI SI FINANTELOR, act aditional nr. 2/18.06.2015 emis de MINISTERUL ENERGIEI, INTEPRINDERILOR MICI SI MIJLOCII SI MEDIULUI DE AFACERI, act aditional nr. 3/10.02.2016 emis de MINISTERUL ENERGIEI, act aditional nr. 4/02.03.2017 emis de MINISTERUL ENERGIEI, act aditional nr. 5/2020, act aditional nr. 6/30.10.2020, Certificat de Inregistrare a Societatii ,, DISTRIBUTIE ENERGIE ELECTRICA ,, SA emis de ORC Cluj la data de 27.02.2002, H.G.R. nr. 1342/2001 privind reorganizarea Societatii Comerciale de Distributie si Furnizare a Energiei Electrice ,,Electrica,, SA, Protocol 6045/12.04.2002 incheiat intre Societatea Comerciala de Distributie si Furnizare a Energiei Electrice ,,Electrica,, SA si Societatea Comerciala Filiala de distributie si Furnizare a Energiei Electrice ,,Electrica Muntenia Nord,, SA, incheiere de indreptare eroare materiala civila emisa de Tribunalul Comercial Cluj la data de 26.11.2020, Certificat de Inregistrare mentiuni nr. 128194/15.12.2020 emis de ORC Cluj, Certificat de Inregistrare a Societatii ,,DISTRIBUTIE ENERGIE ELECTRICA SA,, emis de ORC Cluj la data de 31.12.2020, Certificat de Inregistrare mentiuni nr. 802/07.02.2021 emis de ORC Cluj, Certificat de Inregistrare a SUCURSALEI DE DISTRIBUTIE A ENERGIEI ELECTRICE PLOIESTI, emis de ORC Prahova la data de 28.03.2002, Certificat de radiere a Societatii de Distributie a Energiei Electrice Muntenia Nord SA nr. 83302 din 31.12.2020).);		
B3	Intabulare, drept de CONCESIUNE, dobandit prin Lege, cota actuala 1/1, cota initiala 1/1 1) DISTRIBUTIE ENERGIE ELECTRICA ROMANIA SA , CIF:14476722, prin Sucursala de Distributie a Energiei Electrice Prahova <i>OBSERVATII: prin Sucursala de Distributie a Energiei Electrice Prahova</i>	A1
Act Normativ nr. 1342, din 27/12/2001 emis de GUVERNUL ROMANIEI ((Protocol 6045/12.04.2022));		
B4	Intabulare, drept de PROPRIETATE, dobandit prin Lege, cota actuala 1/1, cota initiala 1/1 1) DISTRIBUTIE ENERGIE ELECTRICA ROMANIA SA , CIF:14476722, prin Sucursala de Distributie a Energiei Electrice Prahova <i>OBSERVATII: prin Sucursala de Distributie a Energiei Electrice Prahova</i>	A1.1


C. Partea III. SARCINI .

Inscrieri privind dezmembramintele dreptului de proprietate, drepturi reale de garanție și sarcini	Referințe
NU SUNT	

Teren

Nr cadastral	Suprafața (mp)*	Observații / Referințe
	1	

* Suprafața este determinată în planul de proiecție Stereo 70.



Date referitoare la teren

Crt	Categorie folosință	Intra vilan	Suprafața (mp)	Tarla	Parcelă	Nr. topo	Observații / Referințe
1	curți constructii	DA	1	46	-	-	

Date referitoare la construcții

Crt	Număr	Destinație construcție	Supraf. (mp)	Situație juridică	Observații / Referințe
A1.1		construcții industriale și edilitare	1	Cu acte	Nr. niveluri:1; S. construita la sol:1 mp;

Lungime Segmente

1) Valorile lungimilor segmentelor sunt obținute din proiecție în plan.

Punct început	X / Y	Punct sfârșit	X / Y	Lungime segment (** (m)
1	549.173,274 404.088,632	2	549.172,274 404.088,652	1.0
2	549.172,274 404.088,652	3	549.172,255 404.087,652	1.0
3	549.172,255 404.087,652	4	549.173,255 404.087,632	1.0

Punct început	X / Y	Punct sfârşit	X / Y	Lungime segment (** (m)
4	549.173,255 404.087,632	1	549.173,274 404.088,632	1.0

** Lungimile segmentelor sunt determinate în planul de proiecţie Stereo 70 şi sunt rotunjite la 1 milimetru.

*** Distanţa dintre puncte este formată din segmente cumulate ce sunt mai mici decât valoarea 1 milimetru.



DATE DESPRE IMOBILUL NR. 2860

Oficiul de Cadastru și Publicitate Imobiliară PRAHOVA
Biroul de Cadastru și Publicitate Imobiliară Câmpina

A. Partea I. Descrierea imobilului

TEREN Intravilan

Adresa: Loc. Plaiu, Jud. Prahova

Nr. Crt	Nr cadastral Nr. topografic	Suprafața* (mp)	Observații / Referințe
A1		1	Sector cadastral:18 Teren neimpregmuit;

Construcții

Crt	Nr cadastral Nr. topografic	Adresa	Observații / Referințe
A1.1		Loc. Plaiu, Jud. Prahova	Nr. niveluri:1; S. construita la sol:1 mp;

B. Partea II. Proprietari și acte

Inscrieri privitoare la dreptul de proprietate și alte drepturi reale		Referințe
/		
Act Normativ nr. 123, din 10/07/2012 emis de PARLAMENTUL ROMANIEI;		
B1	Intabulare, drept de PROPRIETATE, dobandit prin Lege, cota actuala 1/1, cota initiala 1/1 1) STATUL ROMAN , CIF:99999999999999 <i>OBSERVATII: Domeniu public</i>	A1
Act Normativ nr. 980, din 16/12/2015 emis de GUVERNUL ROMANIEI;		
B2	Intabulare, drept de ADMINISTRARE, dobandit prin Lege, cota actuala 1/1, cota initiala 1/1 1) MINISTERUL ECONOMIEI, ENERGIEI SI MEDIULUI DE AFACERI , CIF:99999999999999	A1
Act Administrativ nr. 9, din 07/10/2005 emis de Ministerul Economiei si Comertului ((act aditional nr. 1/10.06.2008 emis de MINISTERUL ECONOMIEI SI FINANTELOR, act aditional nr. 2/18.06.2015 emis de MINISTERUL ENERGIEI, INTEPRINDERILOR MICI SI MIJLOCII SI MEDIULUI DE AFACERI, act aditional nr. 3/10.02.2016 emis de MINISTERUL ENERGIEI, act aditional nr. 4/02.03.2017 emis de MINISTERUL ENERGIEI, act aditional nr. 5/2020, act aditional nr. 6/30.10.2020, Certificat de Inregistrare a Societatii „ DISTRIBUTIE ENERGIE ELECTRICA „ SA emis de ORC Cluj la data de 27.02.2002, H.G.R. nr. 1342/2001 privind reorganizarea Societatii Comerciale de Distributie si Furnizare a Energiei Electrice „Electrica,, SA, Protocol 6045/12.04.2002 incheiat intre Societatea Comerciala de Distributie si Furnizare a Energiei Electrice „Electrica,, SA si Societatea Comerciala Filiala de distributie si Furnizare a Energiei Electrice „Electrica Muntenia Nord,, SA, incheiere de indreptare eroare materiala civila emisa de Tribunalul Comercial Cluj la data de 26.11.2020, Certificat de Inregistrare mentiuni nr. 128194/15.12.2020 emis de ORC Cluj, Certificat de Inregistrare a Societatii „DISTRIBUTIE ENERGIE ELECTRICA SA,, emis de ORC Cluj la data de 31.12.2020, Certificat de Inregistrare mentiuni nr. 802/07.02.2021 emis de ORC Cluj, Certificat de Inregistrare a SUCURSALEI DE DISTRIBUTIE A ENERGIEI ELECTRICE PLOIESTI, emis de ORC Prahova la data de 28.03.2002, Certificat de radiere a Societatii de Distributie a Energiei Electrice Muntenia Nord SA nr. 83302 din 31.12.2020).);		
B3	Intabulare, drept de CONCESIUNE, dobandit prin Lege, cota actuala 1/1, cota initiala 1/1 1) DISTRIBUTIE ENERGIE ELECTRICA ROMANIA SA , CIF:14476722, prin Sucursala de Distributie a Energiei Electrice Prahova <i>OBSERVATII: prin Sucursala de Distributie a Energiei Electrice Prahova</i>	A1
Act Normativ nr. 1342, din 27/12/2001 emis de GUVERNUL ROMANIEI ((Protocol 6045/12.04.2022));		
B4	Intabulare, drept de PROPRIETATE, dobandit prin Lege, cota actuala 1/1, cota initiala 1/1 1) DISTRIBUTIE ENERGIE ELECTRICA ROMANIA SA , CIF:14476722, prin Sucursala de Distributie a Energiei Electrice Prahova <i>OBSERVATII: prin Sucursala de Distributie a Energiei Electrice Prahova</i>	A1.1


C. Partea III. SARCINI .

Inscrieri privind dezmembramintele dreptului de proprietate, drepturi reale de garanție și sarcini	Referințe
NU SUNT	

Teren

Nr cadastral	Suprafața (mp)*	Observații / Referințe
	1	

* Suprafața este determinată în planul de proiecție Stereo 70.



Date referitoare la teren

Crt	Categorie folosință	Intravilan	Suprafața (mp)	Tarla	Parcelă	Nr. topo	Observații / Referințe
1	curți constructii	DA	1	46	-	-	

Date referitoare la construcții

Crt	Număr	Destinație construcție	Supraf. (mp)	Situație juridică	Observații / Referințe
A1.1		construcții industriale și edilitare	1	Cu acte	Nr. niveluri:1; S. construita la sol:1 mp;

Lungime Segmente

1) Valorile lungimilor segmentelor sunt obținute din proiecție în plan.

Punct început	X / Y	Punct sfârșit	X / Y	Lungime segment (** (m)
1	549.191,744 404.119,71	2	549.190,744 404.119,73	1.0
2	549.190,744 404.119,73	3	549.190,724 404.118,73	1.0
3	549.190,724 404.118,73	4	549.191,724 404.118,711	1.0

Punct început	X / Y	Punct sfârşit	X / Y	Lungime segment (** (m)
4	549.191,724 404.118,711	1	549.191,744 404.119,71	0.999

** Lungimile segmentelor sunt determinate în planul de proiecţie Stereo 70 şi sunt rotunjite la 1 milimetru.

*** Distanţa dintre puncte este formată din segmente cumulate ce sunt mai mici decât valoarea 1 milimetru.



DATE DESPRE IMOBILUL NR. 2861

Oficiul de Cadastru și Publicitate Imobiliară PRAHOVA
Biroul de Cadastru și Publicitate Imobiliară Câmpina

A. Partea I. Descrierea imobilului

TEREN Intravilan

Adresa: Loc. Plaiu, Jud. Prahova

Nr. Crt	Nr cadastral Nr. topografic	Suprafața* (mp)	Observații / Referințe
A1		1	Sector cadastral:11 Teren neimpregmuit;

Construcții

Crt	Nr cadastral Nr. topografic	Adresa	Observații / Referințe
A1.1		Loc. Plaiu, Jud. Prahova	Nr. niveluri:1; S. construita la sol:1 mp;

B. Partea II. Proprietari și acte

Inscrieri privitoare la dreptul de proprietate și alte drepturi reale		Referințe
/		
Act Normativ nr. 123, din 10/07/2012 emis de PARLAMENTUL ROMANIEI;		
B1	Intabulare, drept de PROPRIETATE, dobandit prin Lege, cota actuala 1/1, cota initiala 1/1 1) STATUL ROMAN , CIF:99999999999999 <i>OBSERVATII: Domeniu public</i>	A1
Act Normativ nr. 980, din 16/12/2015 emis de GUVERNUL ROMANIEI;		
B2	Intabulare, drept de ADMINISTRARE, dobandit prin Lege, cota actuala 1/1, cota initiala 1/1 1) MINISTERUL ECONOMIEI, ENERGIEI SI MEDIULUI DE AFACERI , CIF:99999999999999	A1
Act Administrativ nr. 9, din 07/10/2005 emis de Ministerul Economiei si Comertului ((act aditional nr. 1/10.06.2008 emis de MINISTERUL ECONOMIEI SI FINANTELOR, act aditional nr. 2/18.06.2015 emis de MINISTERUL ENERGIEI, INTEPRINDERILOR MICI SI MIJLOCII SI MEDIULUI DE AFACERI, act aditional nr. 3/10.02.2016 emis de MINISTERUL ENERGIEI, act aditional nr. 4/02.03.2017 emis de MINISTERUL ENERGIEI, act aditional nr. 5/2020, act aditional nr. 6/30.10.2020, Certificat de Inregistrare a Societatii ,, DISTRIBUTIE ENERGIE ELECTRICA ,, SA emis de ORC Cluj la data de 27.02.2002, H.G.R. nr. 1342/2001 privind reorganizarea Societatii Comerciale de Distributie si Furnizare a Energiei Electrice ,,Electrica,, SA, Protocol 6045/12.04.2002 incheiat intre Societatea Comerciala de Distributie si Furnizare a Energiei Electrice ,,Electrica,, SA si Societatea Comerciala Filiala de distributie si Furnizare a Energiei Electrice ,,Electrica Muntenia Nord,, SA, incheiere de indreptare eroare materiala civila emisa de Tribunalul Comercial Cluj la data de 26.11.2020, Certificat de Inregistrare mentiuni nr. 128194/15.12.2020 emis de ORC Cluj, Certificat de Inregistrare a Societatii ,,DISTRIBUTIE ENERGIE ELECTRICA SA,, emis de ORC Cluj la data de 31.12.2020, Certificat de Inregistrare mentiuni nr. 802/07.02.2021 emis de ORC Cluj, Certificat de Inregistrare a SUCURSALEI DE DISTRIBUTIE A ENERGIEI ELECTRICE PLOIESTI, emis de ORC Prahova la data de 28.03.2002, Certificat de radiere a Societatii de Distributie a Energiei Electrice Muntenia Nord SA nr. 83302 din 31.12.2020).);		
B3	Intabulare, drept de CONCESIUNE, dobandit prin Lege, cota actuala 1/1, cota initiala 1/1 1) DISTRIBUTIE ENERGIE ELECTRICA ROMANIA SA , CIF:14476722, prin Sucursala de Distributie a Energiei Electrice Prahova <i>OBSERVATII: prin Sucursala de Distributie a Energiei Electrice Prahova</i>	A1
Act Normativ nr. 1342, din 27/12/2001 emis de GUVERNUL ROMANIEI ((Protocol 6045/12.04.2022));		
B4	Intabulare, drept de PROPRIETATE, dobandit prin Lege, cota actuala 1/1, cota initiala 1/1 1) DISTRIBUTIE ENERGIE ELECTRICA ROMANIA SA , CIF:14476722, prin Sucursala de Distributie a Energiei Electrice Prahova <i>OBSERVATII: prin Sucursala de Distributie a Energiei Electrice Prahova</i>	A1.1


C. Partea III. SARCINI .

Inscrieri privind dezmembramintele dreptului de proprietate, drepturi reale de garanție și sarcini	Referințe
NU SUNT	

Teren

Nr cadastral	Suprafața (mp)*	Observații / Referințe
	1	

* Suprafața este determinată în planul de proiecție Stereo 70.



Date referitoare la teren

Crt	Categorie folosință	Intra vilan	Suprafața (mp)	Tarla	Parcelă	Nr. topo	Observații / Referințe
1	curți constructii	DA	1	44	-	-	

Date referitoare la construcții

Crt	Număr	Destinație construcție	Supraf. (mp)	Situație juridică	Observații / Referințe
A1.1		construcții industriale și edilitare	1	Cu acte	Nr. niveluri:1; S. construita la sol:1 mp;

Lungime Segmente

1) Valorile lungimilor segmentelor sunt obținute din proiecție în plan.

Punct început	X / Y	Punct sfârșit	X / Y	Lungime segment (** (m)
1	549.179,185 404.153,751	2	549.178,185 404.153,771	1.0
2	549.178,185 404.153,771	3	549.178,165 404.152,771	1.0
3	549.178,165 404.152,771	4	549.179,165 404.152,751	1.0

Punct început	X / Y	Punct sfârşit	X / Y	Lungime segment (** (m)
4	549.179,165 404.152,751	1	549.179,185 404.153,751	1.0

** Lungimile segmentelor sunt determinate în planul de proiecţie Stereo 70 şi sunt rotunjite la 1 milimetru.

*** Distanţa dintre puncte este formată din segmente cumulate ce sunt mai mici decât valoarea 1 milimetru.



DATE DESPRE IMOBILUL NR. 2862

Oficiul de Cadastru și Publicitate Imobiliară PRAHOVA
Biroul de Cadastru și Publicitate Imobiliară Câmpina

A. Partea I. Descrierea imobilului

TEREN Intravilan

Adresa: Loc. Plaiu, Jud. Prahova

Nr. Crt	Nr cadastral Nr. topografic	Suprafața* (mp)	Observații / Referințe
A1		1	Sector cadastral:11 Teren neimpregmuit;

Construcții

Crt	Nr cadastral Nr. topografic	Adresa	Observații / Referințe
A1.1		Loc. Plaiu, Jud. Prahova	Nr. niveluri:1; S. construita la sol:1 mp;

B. Partea II. Proprietari și acte

Inscrieri privitoare la dreptul de proprietate și alte drepturi reale		Referințe
/		
Act Normativ nr. 123, din 10/07/2012 emis de PARLAMENTUL ROMANIEI;		
B1	Intabulare, drept de PROPRIETATE, dobandit prin Lege, cota actuala 1/1, cota initiala 1/1 1) STATUL ROMAN , CIF:9999999999999 <i>OBSERVATII: Domeniu public</i>	A1
Act Normativ nr. 980, din 16/12/2015 emis de GUVERNUL ROMANIEI;		
B2	Intabulare, drept de ADMINISTRARE, dobandit prin Lege, cota actuala 1/1, cota initiala 1/1 1) MINISTERUL ECONOMIEI, ENERGIEI SI MEDIULUI DE AFACERI , CIF:9999999999999	A1
Act Administrativ nr. 9, din 07/10/2005 emis de Ministerul Economiei si Comertului ((act aditional nr. 1/10.06.2008 emis de MINISTERUL ECONOMIEI SI FINANTELOR, act aditional nr. 2/18.06.2015 emis de MINISTERUL ENERGIEI, INTEPRINDERILOR MICI SI MIJLOCII SI MEDIULUI DE AFACERI, act aditional nr. 3/10.02.2016 emis de MINISTERUL ENERGIEI, act aditional nr. 4/02.03.2017 emis de MINISTERUL ENERGIEI, act aditional nr. 5/2020, act aditional nr. 6/30.10.2020, Certificat de Inregistrare a Societatii ,, DISTRIBUTIE ENERGIE ELECTRICA ,, SA emis de ORC Cluj la data de 27.02.2002, H.G.R. nr. 1342/2001 privind reorganizarea Societatii Comerciale de Distributie si Furnizare a Energiei Electrice ,,Electrica,, SA, Protocol 6045/12.04.2002 incheiat intre Societatea Comerciala de Distributie si Furnizare a Energiei Electrice ,,Electrica,, SA si Societatea Comerciala Filiala de distributie si Furnizare a Energiei Electrice ,,Electrica Muntenia Nord,, SA, incheiere de indreptare eroare materiala civila emisa de Tribunalul Comercial Cluj la data de 26.11.2020, Certificat de Inregistrare mentiuni nr. 128194/15.12.2020 emis de ORC Cluj, Certificat de Inregistrare a Societatii ,,DISTRIBUTIE ENERGIE ELECTRICA SA,, emis de ORC Cluj la data de 31.12.2020, Certificat de Inregistrare mentiuni nr. 802/07.02.2021 emis de ORC Cluj, Certificat de Inregistrare a SUCURSALEI DE DISTRIBUTIE A ENERGIEI ELECTRICE PLOIESTI, emis de ORC Prahova la data de 28.03.2002, Certificat de radiere a Societatii de Distributie a Energiei Electrice Muntenia Nord SA nr. 83302 din 31.12.2020).);		
B3	Intabulare, drept de CONCESIUNE, dobandit prin Lege, cota actuala 1/1, cota initiala 1/1 1) DISTRIBUTIE ENERGIE ELECTRICA ROMANIA SA , CIF:14476722, prin Sucursala de Distributie a Energiei Electrice Prahova <i>OBSERVATII: prin Sucursala de Distributie a Energiei Electrice Prahova</i>	A1
Act Normativ nr. 1342, din 27/12/2001 emis de GUVERNUL ROMANIEI ((Protocol 6045/12.04.2022));		
B4	Intabulare, drept de PROPRIETATE, dobandit prin Lege, cota actuala 1/1, cota initiala 1/1 1) DISTRIBUTIE ENERGIE ELECTRICA ROMANIA SA , CIF:14476722, prin Sucursala de Distributie a Energiei Electrice Prahova <i>OBSERVATII: prin Sucursala de Distributie a Energiei Electrice Prahova</i>	A1.1


C. Partea III. SARCINI .

Inscrieri privind dezmembramintele dreptului de proprietate, drepturi reale de garanție și sarcini	Referințe
NU SUNT	

Teren

Nr cadastral	Suprafața (mp)*	Observații / Referințe
	1	

* Suprafața este determinată în planul de proiecție Stereo 70.



Date referitoare la teren

Crt	Categorie folosință	Intra vilan	Suprafața (mp)	Tarla	Parcelă	Nr. topo	Observații / Referințe
1	curți constructii	DA	1	44	-	-	

Date referitoare la construcții

Crt	Număr	Destinație construcție	Supraf. (mp)	Situație juridică	Observații / Referințe
A1.1		construcții industriale și edilitare	1	Cu acte	Nr. niveluri:1; S. construita la sol:1 mp;

Lungime Segmente

1) Valorile lungimilor segmentelor sunt obținute din proiecție în plan.

Punct început	X / Y	Punct sfârșit	X / Y	Lungime segment (** (m)
1	549.166,881 404.190,63	2	549.165,954 404.190,254	1.0
2	549.165,954 404.190,254	3	549.166,33 404.189,327	1.0
3	549.166,33 404.189,327	4	549.167,257 404.189,703	1.0

Punct început	X / Y	Punct sfârşit	X / Y	Lungime segment (** (m)
4	549.167,257 404.189,703	1	549.166,881 404.190,63	1.0

** Lungimile segmentelor sunt determinate în planul de proiecție Stereo 70 și sunt rotunjite la 1 milimetru.

*** Distanța dintre puncte este formată din segmente cumulate ce sunt mai mici decât valoarea 1 milimetru.



DATE DESPRE IMOBILUL NR. 2863

Oficiul de Cadastru și Publicitate Imobiliară PRAHOVA
Biroul de Cadastru și Publicitate Imobiliară Câmpina

A. Partea I. Descrierea imobilului

TEREN Intravilan

Adresa: Loc. Plaiu, Jud. Prahova

Nr. Crt	Nr cadastral Nr. topografic	Suprafața* (mp)	Observații / Referințe
A1		1	Sector cadastral:11 Teren neimprijmit;

Construcții

Crt	Nr cadastral Nr. topografic	Adresa	Observații / Referințe
A1.1		Loc. Plaiu, Jud. Prahova	Nr. niveluri:1; S. construita la sol:1 mp;

B. Partea II. Proprietari și acte

Inscrieri privitoare la dreptul de proprietate și alte drepturi reale		Referințe
/		
Act Normativ nr. 123, din 10/07/2012 emis de PARLAMENTUL ROMANIEI;		
B1	Intabulare, drept de PROPRIETATE, dobandit prin Lege, cota actuala 1/1, cota initiala 1/1 1) STATUL ROMAN , CIF:99999999999999 <i>OBSERVATII: Domeniu public</i>	A1
Act Normativ nr. 980, din 16/12/2015 emis de GUVERNUL ROMANIEI;		
B2	Intabulare, drept de ADMINISTRARE, dobandit prin Lege, cota actuala 1/1, cota initiala 1/1 1) MINISTERUL ECONOMIEI, ENERGIEI SI MEDIULUI DE AFACERI , CIF:99999999999999	A1
Act Administrativ nr. 9, din 07/10/2005 emis de Ministerul Economiei si Comertului ((act aditional nr. 1/10.06.2008 emis de MINISTERUL ECONOMIEI SI FINANTELOR, act aditional nr. 2/18.06.2015 emis de MINISTERUL ENERGIEI, INTEPRINDERILOR MICI SI MIJLOCII SI MEDIULUI DE AFACERI, act aditional nr. 3/10.02.2016 emis de MINISTERUL ENERGIEI, act aditional nr. 4/02.03.2017 emis de MINISTERUL ENERGIEI, act aditional nr. 5/2020, act aditional nr. 6/30.10.2020, Certificat de Inregistrare a Societatii „ DISTRIBUTIE ENERGIE ELECTRICA „ SA emis de ORC Cluj la data de 27.02.2002, H.G.R. nr. 1342/2001 privind reorganizarea Societatii Comerciale de Distributie si Furnizare a Energiei Electrice „Electrica,, SA, Protocol 6045/12.04.2002 incheiat intre Societatea Comerciala de Distributie si Furnizare a Energiei Electrice „Electrica,, SA si Societatea Comerciala Filiala de distributie si Furnizare a Energiei Electrice „Electrica Muntenia Nord,, SA, incheiere de indreptare eroare materiala civila emisa de Tribunalul Comercial Cluj la data de 26.11.2020, Certificat de Inregistrare mentiuni nr. 128194/15.12.2020 emis de ORC Cluj, Certificat de Inregistrare a Societatii „DISTRIBUTIE ENERGIE ELECTRICA SA,, emis de ORC Cluj la data de 31.12.2020, Certificat de Inregistrare mentiuni nr. 802/07.02.2021 emis de ORC Cluj, Certificat de Inregistrare a SUCURSALEI DE DISTRIBUTIE A ENERGIEI ELECTRICE PLOIESTI, emis de ORC Prahova la data de 28.03.2002, Certificat de radiere a Societatii de Distributie a Energiei Electrice Muntenia Nord SA nr. 83302 din 31.12.2020).);		
B3	Intabulare, drept de CONCESIUNE, dobandit prin Lege, cota actuala 1/1, cota initiala 1/1 1) DISTRIBUTIE ENERGIE ELECTRICA ROMANIA SA , CIF:14476722, prin Sucursala de Distributie a Energiei Electrice Prahova <i>OBSERVATII: prin Sucursala de Distributie a Energiei Electrice Prahova</i>	A1
Act Normativ nr. 1342, din 27/12/2001 emis de GUVERNUL ROMANIEI ((Protocol 6045/12.04.2022));		
B4	Intabulare, drept de PROPRIETATE, dobandit prin Lege, cota actuala 1/1, cota initiala 1/1 1) DISTRIBUTIE ENERGIE ELECTRICA ROMANIA SA , CIF:14476722, prin Sucursala de Distributie a Energiei Electrice Prahova <i>OBSERVATII: prin Sucursala de Distributie a Energiei Electrice Prahova</i>	A1.1

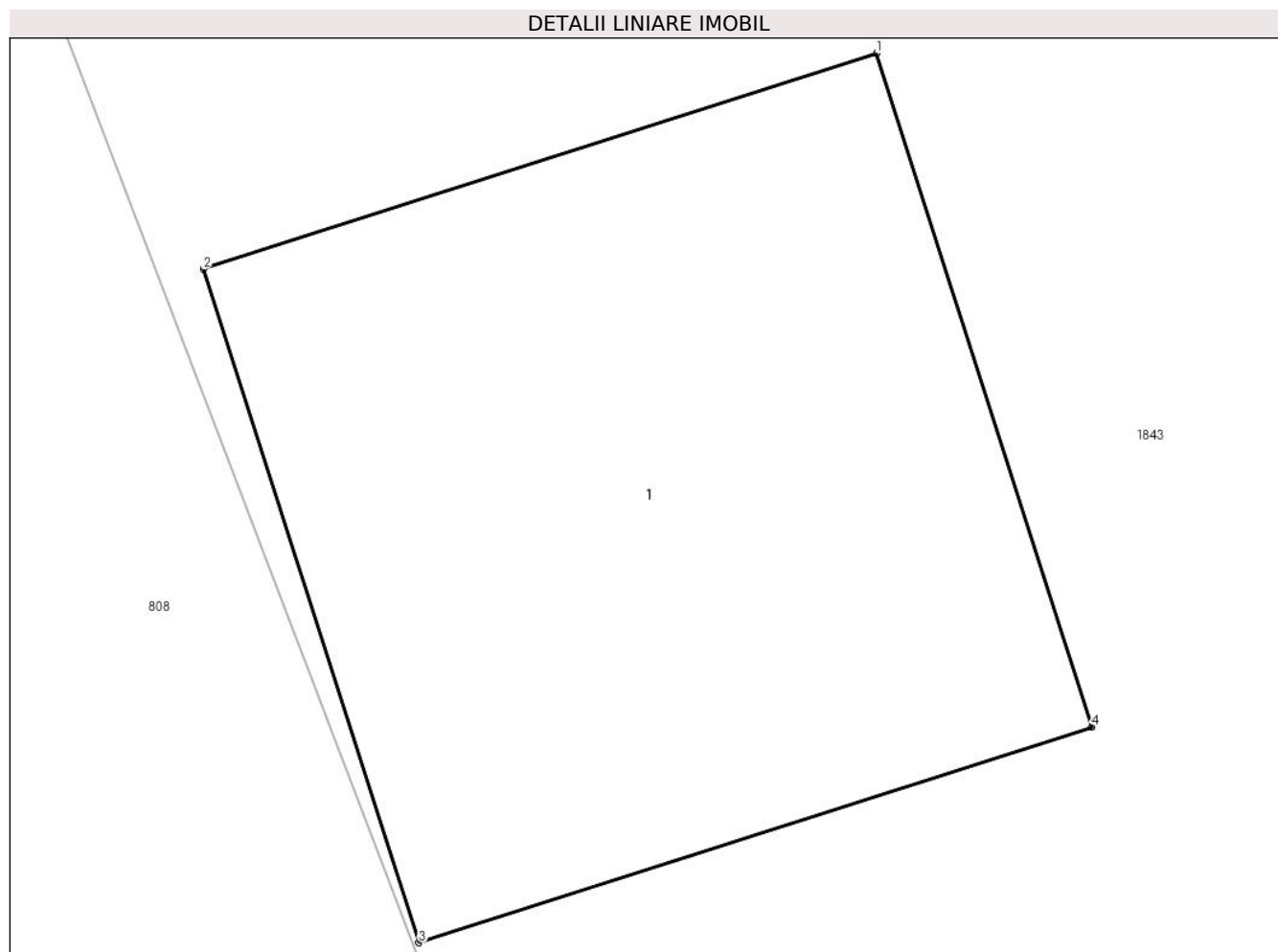
C. Partea III. SARCINI .

Inscrieri privind dezmembramintele dreptului de proprietate, drepturi reale de garanție și sarcini	Referințe
NU SUNT	

Teren

Nr cadastral	Suprafața (mp)*	Observații / Referințe
	1	

* Suprafața este determinată în planul de proiecție Stereo 70.



Date referitoare la teren

Crt	Categorie folosință	Intra vilan	Suprafața (mp)	Tarla	Parcelă	Nr. topo	Observații / Referințe
1	curți constructii	DA	1	44	-	-	

Date referitoare la construcții

Crt	Număr	Destinație construcție	Supraf. (mp)	Situație juridică	Observații / Referințe
A1.1		construcții industriale și edilitare	1	Cu acte	Nr. niveluri:1; S. construita la sol:1 mp;

Lungime Segmente

1) Valorile lungimilor segmentelor sunt obținute din proiecție în plan.

Punct început	X / Y	Punct sfârșit	X / Y	Lungime segment (** (m)
1	549.152,322 404.212,355	2	549.151,37 404.212,05	1.0
2	549.151,37 404.212,05	3	549.151,675 404.211,098	1.0
3	549.151,675 404.211,098	4	549.152,627 404.211,403	1.0

Punct început	X / Y	Punct sfârşit	X / Y	Lungime segment (** (m)
4	549.152,627 404.211,403	1	549.152,322 404.212,355	1.0

** Lungimile segmentelor sunt determinate în planul de proiecţie Stereo 70 şi sunt rotunjite la 1 milimetru.

*** Distanţa dintre puncte este formată din segmente cumulate ce sunt mai mici decât valoarea 1 milimetru.



DATE DESPRE IMOBILUL NR. 2864

Oficiul de Cadastru și Publicitate Imobiliară PRAHOVA
Biroul de Cadastru și Publicitate Imobiliară Câmpina

A. Partea I. Descrierea imobilului

TEREN Intravilan

Adresa: Loc. Plaiu, Jud. Prahova

Nr. Crt	Nr cadastral Nr. topografic	Suprafața* (mp)	Observații / Referințe
A1		1	Sector cadastral:11 Teren neimprijmit;

Construcții

Crt	Nr cadastral Nr. topografic	Adresa	Observații / Referințe
A1.1		Loc. Plaiu, Jud. Prahova	Nr. niveluri:1; S. construita la sol:1 mp;

B. Partea II. Proprietari și acte

Inscrieri privitoare la dreptul de proprietate și alte drepturi reale		Referințe
/		
Act Normativ nr. 123, din 10/07/2012 emis de PARLAMENTUL ROMANIEI;		
B1	Intabulare, drept de PROPRIETATE, dobandit prin Lege, cota actuala 1/1, cota initiala 1/1 1) STATUL ROMAN , CIF:99999999999999 <i>OBSERVATII: Domeniu public</i>	A1
Act Normativ nr. 980, din 16/12/2015 emis de GUVERNUL ROMANIEI;		
B2	Intabulare, drept de ADMINISTRARE, dobandit prin Lege, cota actuala 1/1, cota initiala 1/1 1) MINISTERUL ECONOMIEI, ENERGIEI SI MEDIULUI DE AFACERI , CIF:99999999999999	A1
Act Administrativ nr. 9, din 07/10/2005 emis de Ministerul Economiei si Comertului ((act aditional nr. 1/10.06.2008 emis de MINISTERUL ECONOMIEI SI FINANTELOR, act aditional nr. 2/18.06.2015 emis de MINISTERUL ENERGIEI, INTEPRINDERILOR MICI SI MIJLOCII SI MEDIULUI DE AFACERI, act aditional nr. 3/10.02.2016 emis de MINISTERUL ENERGIEI, act aditional nr. 4/02.03.2017 emis de MINISTERUL ENERGIEI, act aditional nr. 5/2020, act aditional nr. 6/30.10.2020, Certificat de Inregistrare a Societatii „ DISTRIBUTIE ENERGIE ELECTRICA „ SA emis de ORC Cluj la data de 27.02.2002, H.G.R. nr. 1342/2001 privind reorganizarea Societatii Comerciale de Distributie si Furnizare a Energiei Electrice „Electrica,, SA, Protocol 6045/12.04.2002 incheiat intre Societatea Comerciala de Distributie si Furnizare a Energiei Electrice „Electrica,, SA si Societatea Comerciala Filiala de distributie si Furnizare a Energiei Electrice „Electrica Muntenia Nord,, SA, incheiere de indreptare eroare materiala civila emisa de Tribunalul Comercial Cluj la data de 26.11.2020, Certificat de Inregistrare mentiuni nr. 128194/15.12.2020 emis de ORC Cluj, Certificat de Inregistrare a Societatii „DISTRIBUTIE ENERGIE ELECTRICA SA,, emis de ORC Cluj la data de 31.12.2020, Certificat de Inregistrare mentiuni nr. 802/07.02.2021 emis de ORC Cluj, Certificat de Inregistrare a SUCURSALEI DE DISTRIBUTIE A ENERGIEI ELECTRICE PLOIESTI, emis de ORC Prahova la data de 28.03.2002, Certificat de radiere a Societatii de Distributie a Energiei Electrice Muntenia Nord SA nr. 83302 din 31.12.2020).);		
B3	Intabulare, drept de CONCESIUNE, dobandit prin Lege, cota actuala 1/1, cota initiala 1/1 1) DISTRIBUTIE ENERGIE ELECTRICA ROMANIA SA , CIF:14476722, prin Sucursala de Distributie a Energiei Electrice Prahova <i>OBSERVATII: prin Sucursala de Distributie a Energiei Electrice Prahova</i>	A1
Act Normativ nr. 1342, din 27/12/2001 emis de GUVERNUL ROMANIEI ((Protocol 6045/12.04.2022));		
B4	Intabulare, drept de PROPRIETATE, dobandit prin Lege, cota actuala 1/1, cota initiala 1/1 1) DISTRIBUTIE ENERGIE ELECTRICA ROMANIA SA , CIF:14476722, prin Sucursala de Distributie a Energiei Electrice Prahova <i>OBSERVATII: prin Sucursala de Distributie a Energiei Electrice Prahova</i>	A1.1


C. Partea III. SARCINI .

Inscrieri privind dezmembramintele dreptului de proprietate, drepturi reale de garanție și sarcini	Referințe
NU SUNT	

Teren

Nr cadastral	Suprafața (mp)*	Observații / Referințe
	1	

* Suprafața este determinată în planul de proiecție Stereo 70.



Date referitoare la teren

Crt	Categorie folosință	Intravilan	Suprafața (mp)	Tarla	Parcelă	Nr. topo	Observații / Referințe
1	curți constructii	DA	1	44	-	-	

Date referitoare la construcții

Crt	Număr	Destinație construcție	Supraf. (mp)	Situație juridică	Observații / Referințe
A1.1		construcții industriale și edilitare	1	Cu acte	Nr. niveluri:1; S. construita la sol:1 mp;

Lungime Segmente

1) Valorile lungimilor segmentelor sunt obținute din proiecție în plan.

Punct început	X / Y	Punct sfârșit	X / Y	Lungime segment (** (m))
1	549.480,843 404.651,423	2	549.479,844 404.651,443	0.999
2	549.479,844 404.651,443	3	549.479,824 404.650,443	1.0
3	549.479,824 404.650,443	4	549.480,824 404.650,424	1.0

Punct început	X / Y	Punct sfârşit	X / Y	Lungime segment (** (m)
4	549.480,824 404.650,424	1	549.480,843 404.651,423	0.999

** Lungimile segmentelor sunt determinate în planul de proiecţie Stereo 70 şi sunt rotunjite la 1 milimetru.

*** Distanţa dintre puncte este formată din segmente cumulate ce sunt mai mici decât valoarea 1 milimetru.



DATE DESPRE IMOBILUL NR. 2865

Oficiul de Cadastru și Publicitate Imobiliară PRAHOVA
Biroul de Cadastru și Publicitate Imobiliară Câmpina

A. Partea I. Descrierea imobilului

TEREN Intravilan

Adresa: Loc. Plaiu, Jud. Prahova

Nr. Crt	Nr cadastral Nr. topografic	Suprafața* (mp)	Observații / Referințe
A1		1	Sector cadastral:11 Teren neimprijmit;

Construcții

Crt	Nr cadastral Nr. topografic	Adresa	Observații / Referințe
A1.1		Loc. Plaiu, Jud. Prahova	Nr. niveluri:1; S. construita la sol:1 mp;

B. Partea II. Proprietari și acte

Inscrieri privitoare la dreptul de proprietate și alte drepturi reale		Referințe
/		
Act Normativ nr. 123, din 10/07/2012 emis de PARLAMENTUL ROMANIEI;		
B1	Intabulare, drept de PROPRIETATE, dobandit prin Lege, cota actuala 1/1, cota initiala 1/1 1) STATUL ROMAN , CIF:99999999999999 <i>OBSERVATII: Domeniu public</i>	A1
Act Normativ nr. 980, din 16/12/2015 emis de GUVERNUL ROMANIEI;		
B2	Intabulare, drept de ADMINISTRARE, dobandit prin Lege, cota actuala 1/1, cota initiala 1/1 1) MINISTERUL ECONOMIEI, ENERGIEI SI MEDIULUI DE AFACERI , CIF:99999999999999	A1
Act Administrativ nr. 9, din 07/10/2005 emis de Ministerul Economiei si Comertului ((act aditional nr. 1/10.06.2008 emis de MINISTERUL ECONOMIEI SI FINANTELOR, act aditional nr. 2/18.06.2015 emis de MINISTERUL ENERGIEI, INTEPRINDERILOR MICI SI MIJLOCII SI MEDIULUI DE AFACERI, act aditional nr. 3/10.02.2016 emis de MINISTERUL ENERGIEI, act aditional nr. 4/02.03.2017 emis de MINISTERUL ENERGIEI, act aditional nr. 5/2020, act aditional nr. 6/30.10.2020, Certificat de Inregistrare a Societatii „ DISTRIBUTIE ENERGIE ELECTRICA „ SA emis de ORC Cluj la data de 27.02.2002, H.G.R. nr. 1342/2001 privind reorganizarea Societatii Comerciale de Distributie si Furnizare a Energiei Electrice „Electrica,, SA, Protocol 6045/12.04.2002 incheiat intre Societatea Comerciala de Distributie si Furnizare a Energiei Electrice „Electrica,, SA si Societatea Comerciala Filiala de distributie si Furnizare a Energiei Electrice „Electrica Muntenia Nord,, SA, incheiere de indreptare eroare materiala civila emisa de Tribunalul Comercial Cluj la data de 26.11.2020, Certificat de Inregistrare mentiuni nr. 128194/15.12.2020 emis de ORC Cluj, Certificat de Inregistrare a Societatii „DISTRIBUTIE ENERGIE ELECTRICA SA,, emis de ORC Cluj la data de 31.12.2020, Certificat de Inregistrare mentiuni nr. 802/07.02.2021 emis de ORC Cluj, Certificat de Inregistrare a SUCURSALEI DE DISTRIBUTIE A ENERGIEI ELECTRICE PLOIESTI, emis de ORC Prahova la data de 28.03.2002, Certificat de radiere a Societatii de Distributie a Energiei Electrice Muntenia Nord SA nr. 83302 din 31.12.2020).);		
B3	Intabulare, drept de CONCESIUNE, dobandit prin Lege, cota actuala 1/1, cota initiala 1/1 1) DISTRIBUTIE ENERGIE ELECTRICA ROMANIA SA , CIF:14476722, prin Sucursala de Distributie a Energiei Electrice Prahova <i>OBSERVATII: prin Sucursala de Distributie a Energiei Electrice Prahova</i>	A1
Act Normativ nr. 1342, din 27/12/2001 emis de GUVERNUL ROMANIEI ((Protocol 6045/12.04.2022));		
B4	Intabulare, drept de PROPRIETATE, dobandit prin Lege, cota actuala 1/1, cota initiala 1/1 1) DISTRIBUTIE ENERGIE ELECTRICA ROMANIA SA , CIF:14476722, prin Sucursala de Distributie a Energiei Electrice Prahova <i>OBSERVATII: prin Sucursala de Distributie a Energiei Electrice Prahova</i>	A1.1


C. Partea III. SARCINI .

Inscrieri privind dezmembramintele dreptului de proprietate, drepturi reale de garanție și sarcini	Referințe
NU SUNT	

Teren

Nr cadastral	Suprafața (mp)*	Observații / Referințe
	1	

* Suprafața este determinată în planul de proiecție Stereo 70.



Date referitoare la teren

Crt	Categorie folosință	Intra vilan	Suprafața (mp)	Tarla	Parcelă	Nr. topo	Observații / Referințe
1	curti constructii	DA	1	44	-	-	

Date referitoare la construcții

Crt	Număr	Destinație construcție	Supraf. (mp)	Situație juridică	Observații / Referințe
A1.1		construcții industriale și edilitare	1	Cu acte	Nr. niveluri:1; S. construita la sol:1 mp;

Lungime Segmente

1) Valorile lungimilor segmentelor sunt obținute din proiecție în plan.

Punct început	X / Y	Punct sfârșit	X / Y	Lungime segment (** (m))
1	549.545,373 404.635,725	2	549.544,373 404.635,744	1.0
2	549.544,373 404.635,744	3	549.544,354 404.634,745	0.999
3	549.544,354 404.634,745	4	549.545,353 404.634,725	0.999

Punct început	X / Y	Punct sfârşit	X / Y	Lungime segment (** (m)
4	549.545,353 404.634,725	1	549.545,373 404.635,725	1.0

** Lungimile segmentelor sunt determinate în planul de proiecţie Stereo 70 şi sunt rotunjite la 1 milimetru.

*** Distanţa dintre puncte este formată din segmente cumulate ce sunt mai mici decât valoarea 1 milimetru.



DATE DESPRE IMOBILUL NR. 2866

Oficiul de Cadastru și Publicitate Imobiliară PRAHOVA
Biroul de Cadastru și Publicitate Imobiliară Câmpina

A. Partea I. Descrierea imobilului

TEREN Intravilan

Adresa: Loc. Plaiu, Jud. Prahova

Nr. Crt	Nr cadastral Nr. topografic	Suprafața* (mp)	Observații / Referințe
A1		1	Sector cadastral:11 Teren neimprijmit;

Construcții

Crt	Nr cadastral Nr. topografic	Adresa	Observații / Referințe
A1.1		Loc. Plaiu, Jud. Prahova	Nr. niveluri:1; S. construita la sol:1 mp;

B. Partea II. Proprietari și acte

Inscrieri privitoare la dreptul de proprietate și alte drepturi reale		Referințe
/		
Act Normativ nr. 123, din 10/07/2012 emis de PARLAMENTUL ROMANIEI;		
B1	Intabulare, drept de PROPRIETATE, dobandit prin Lege, cota actuala 1/1, cota initiala 1/1 1) STATUL ROMAN , CIF:99999999999999 <i>OBSERVATII: Domeniu public</i>	A1
Act Normativ nr. 980, din 16/12/2015 emis de GUVERNUL ROMANIEI;		
B2	Intabulare, drept de ADMINISTRARE, dobandit prin Lege, cota actuala 1/1, cota initiala 1/1 1) MINISTERUL ECONOMIEI, ENERGIEI SI MEDIULUI DE AFACERI , CIF:99999999999999	A1
Act Administrativ nr. 9, din 07/10/2005 emis de Ministerul Economiei si Comertului ((act aditional nr. 1/10.06.2008 emis de MINISTERUL ECONOMIEI SI FINANTELOR, act aditional nr. 2/18.06.2015 emis de MINISTERUL ENERGIEI, INTEPRINDERILOR MICI SI MIJLOCII SI MEDIULUI DE AFACERI, act aditional nr. 3/10.02.2016 emis de MINISTERUL ENERGIEI, act aditional nr. 4/02.03.2017 emis de MINISTERUL ENERGIEI, act aditional nr. 5/2020, act aditional nr. 6/30.10.2020, Certificat de Inregistrare a Societatii „ DISTRIBUTIE ENERGIE ELECTRICA „ SA emis de ORC Cluj la data de 27.02.2002, H.G.R. nr. 1342/2001 privind reorganizarea Societatii Comerciale de Distributie si Furnizare a Energiei Electrice „Electrica,, SA, Protocol 6045/12.04.2002 incheiat intre Societatea Comerciala de Distributie si Furnizare a Energiei Electrice „Electrica,, SA si Societatea Comerciala Filiala de distributie si Furnizare a Energiei Electrice „Electrica Muntenia Nord,, SA, incheiere de indreptare eroare materiala civila emisa de Tribunalul Comercial Cluj la data de 26.11.2020, Certificat de Inregistrare mentiuni nr. 128194/15.12.2020 emis de ORC Cluj, Certificat de Inregistrare a Societatii „DISTRIBUTIE ENERGIE ELECTRICA SA,, emis de ORC Cluj la data de 31.12.2020, Certificat de Inregistrare mentiuni nr. 802/07.02.2021 emis de ORC Cluj, Certificat de Inregistrare a SUCURSALEI DE DISTRIBUTIE A ENERGIEI ELECTRICE PLOIESTI, emis de ORC Prahova la data de 28.03.2002, Certificat de radiere a Societatii de Distributie a Energiei Electrice Muntenia Nord SA nr. 83302 din 31.12.2020).);		
B3	Intabulare, drept de CONCESIUNE, dobandit prin Lege, cota actuala 1/1, cota initiala 1/1 1) DISTRIBUTIE ENERGIE ELECTRICA ROMANIA SA , CIF:14476722, prin Sucursala de Distributie a Energiei Electrice Prahova <i>OBSERVATII: prin Sucursala de Distributie a Energiei Electrice Prahova</i>	A1
Act Normativ nr. 1342, din 27/12/2001 emis de GUVERNUL ROMANIEI ((Protocol 6045/12.04.2022));		
B4	Intabulare, drept de PROPRIETATE, dobandit prin Lege, cota actuala 1/1, cota initiala 1/1 1) DISTRIBUTIE ENERGIE ELECTRICA ROMANIA SA , CIF:14476722, prin Sucursala de Distributie a Energiei Electrice Prahova <i>OBSERVATII: prin Sucursala de Distributie a Energiei Electrice Prahova</i>	A1.1


C. Partea III. SARCINI .

Inscrieri privind dezmembramintele dreptului de proprietate, drepturi reale de garanție și sarcini	Referințe
NU SUNT	

Teren

Nr cadastral	Suprafața (mp)*	Observații / Referințe
	1	

* Suprafața este determinată în planul de proiecție Stereo 70.



Date referitoare la teren

Crt	Categorie folosință	Intravilan	Suprafața (mp)	Tarla	Parcelă	Nr. topo	Observații / Referințe
1	curți constructii	DA	1	44	-	-	

Date referitoare la construcții

Crt	Număr	Destinație construcție	Supraf. (mp)	Situație juridică	Observații / Referințe
A1.1		construcții industriale și edilitare	1	Cu acte	Nr. niveluri:1; S. construita la sol:1 mp;

Lungime Segmente

1) Valorile lungimilor segmentelor sunt obținute din proiecție în plan.

Punct început	X / Y	Punct sfârșit	X / Y	Lungime segment (** (m))
1	549.581,503 404.638,686	2	549.580,504 404.638,706	0.999
2	549.580,504 404.638,706	3	549.580,484 404.637,706	1.0
3	549.580,484 404.637,706	4	549.581,484 404.637,686	1.0

Punct început	X / Y	Punct sfârşit	X / Y	Lungime segment (** (m)
4	549.581,484 404.637,686	1	549.581,503 404.638,686	1.0

** Lungimile segmentelor sunt determinate în planul de proiecție Stereo 70 și sunt rotunjite la 1 milimetru.

*** Distanța dintre puncte este formată din segmente cumulate ce sunt mai mici decât valoarea 1 milimetru.



DATE DESPRE IMOBILUL NR. 2875

Oficiul de Cadastru și Publicitate Imobiliară PRAHOVA
Biroul de Cadastru și Publicitate Imobiliară Câmpina

A. Partea I. Descrierea imobilului

TEREN Intravilan

Adresa: Loc. Plaiu, Jud. Prahova

Nr. Crt	Nr cadastral Nr. topografic	Suprafața* (mp)	Observații / Referințe
A1		1	Sector cadastral:11 Teren neimprejmut;

Construcții

Crt	Nr cadastral Nr. topografic	Adresa	Observații / Referințe
A1.1		Loc. Plaiu, Jud. Prahova	Nr. niveluri:1; S. construita la sol:1 mp;

B. Partea II. Proprietari și acte

Inscrieri privitoare la dreptul de proprietate și alte drepturi reale		Referințe
/		
Act Normativ nr. 123, din 10/07/2012 emis de PARLAMENTUL ROMANIEI;		
B1	Intabulare, drept de PROPRIETATE, dobandit prin Lege, cota actuala 1/1, cota initiala 1/1 1) STATUL ROMAN , CIF:99999999999999 <i>OBSERVATII: Domeniu public</i>	A1
Act Normativ nr. 980, din 16/12/2015 emis de GUVERNUL ROMANIEI;		
B2	Intabulare, drept de ADMINISTRARE, dobandit prin Lege, cota actuala 1/1, cota initiala 1/1 1) MINISTERUL ECONOMIEI, ENERGIEI SI MEDIULUI DE AFACERI , CIF:99999999999999	A1
Act Administrativ nr. 9, din 07/10/2005 emis de Ministerul Economiei si Comertului ((act aditional nr. 1/10.06.2008 emis de MINISTERUL ECONOMIEI SI FINANTELOR, act aditional nr. 2/18.06.2015 emis de MINISTERUL ENERGIEI, INTEPRINDERILOR MICI SI MIJLOCII SI MEDIULUI DE AFACERI, act aditional nr. 3/10.02.2016 emis de MINISTERUL ENERGIEI, act aditional nr. 4/02.03.2017 emis de MINISTERUL ENERGIEI, act aditional nr. 5/2020, act aditional nr. 6/30.10.2020, Certificat de Inregistrare a Societatii „ DISTRIBUTIE ENERGIE ELECTRICA „ SA emis de ORC Cluj la data de 27.02.2002, H.G.R. nr. 1342/2001 privind reorganizarea Societatii Comerciale de Distributie si Furnizare a Energiei Electrice „Electrica,, SA, Protocol 6045/12.04.2002 incheiat intre Societatea Comerciala de Distributie si Furnizare a Energiei Electrice „Electrica,, SA si Societatea Comerciala Filiala de distributie si Furnizare a Energiei Electrice „Electrica Muntenia Nord,, SA, incheiere de indreptare eroare materiala civila emisa de Tribunalul Comercial Cluj la data de 26.11.2020, Certificat de Inregistrare mentiuni nr. 128194/15.12.2020 emis de ORC Cluj, Certificat de Inregistrare a Societatii „DISTRIBUTIE ENERGIE ELECTRICA SA,, emis de ORC Cluj la data de 31.12.2020, Certificat de Inregistrare mentiuni nr. 802/07.02.2021 emis de ORC Cluj, Certificat de Inregistrare a SUCURSALEI DE DISTRIBUTIE A ENERGIEI ELECTRICE PLOIESTI, emis de ORC Prahova la data de 28.03.2002, Certificat de radiere a Societatii de Distributie a Energiei Electrice Muntenia Nord SA nr. 83302 din 31.12.2020).);		
B3	Intabulare, drept de CONCESIUNE, dobandit prin Lege, cota actuala 1/1, cota initiala 1/1 1) DISTRIBUTIE ENERGIE ELECTRICA ROMANIA SA , CIF:14476722, prin Sucursala de Distributie a Energiei Electrice Prahova <i>OBSERVATII: prin Sucursala de Distributie a Energiei Electrice Prahova</i>	A1
Act Normativ nr. 1342, din 27/12/2001 emis de GUVERNUL ROMANIEI ((Protocol 6045/12.04.2022));		
B4	Intabulare, drept de PROPRIETATE, dobandit prin Lege, cota actuala 1/1, cota initiala 1/1 1) DISTRIBUTIE ENERGIE ELECTRICA ROMANIA SA , CIF:14476722, prin Sucursala de Distributie a Energiei Electrice Prahova <i>OBSERVATII: prin Sucursala de Distributie a Energiei Electrice Prahova</i>	A1.1


C. Partea III. SARCINI .

Inscrieri privind dezmembramintele dreptului de proprietate, drepturi reale de garanție și sarcini	Referințe
NU SUNT	

Teren

Nr cadastral	Suprafața (mp)*	Observații / Referințe
	1	

* Suprafața este determinată în planul de proiecție Stereo 70.



Date referitoare la teren

Crt	Categorie folosință	Intravilan	Suprafața (mp)	Tarla	Parcelă	Nr. topo	Observații / Referințe
1	curți constructii	DA	1	44	-	-	

Date referitoare la construcții

Crt	Număr	Destinație construcție	Supraf. (mp)	Situație juridică	Observații / Referințe
A1.1		construcții industriale și edilitare	1	Cu acte	Nr. niveluri:1; S. construita la sol:1 mp;

Lungime Segmente

1) Valorile lungimilor segmentelor sunt obținute din proiecție în plan.

Punct început	X / Y	Punct sfârșit	X / Y	Lungime segment (** (m)
1	549.700,65 404.648,167	2	549.699,651 404.648,122	1.0
2	549.699,651 404.648,122	3	549.699,696 404.647,123	1.0
3	549.699,696 404.647,123	4	549.700,695 404.647,168	1.0

Punct început	X / Y	Punct sfârşit	X / Y	Lungime segment (** (m)
4	549.700,695 404.647,168	1	549.700,65 404.648,167	1.0

** Lungimile segmentelor sunt determinate în planul de proiecţie Stereo 70 şi sunt rotunjite la 1 milimetru.

*** Distanţa dintre puncte este formată din segmente cumulate ce sunt mai mici decât valoarea 1 milimetru.



DATE DESPRE IMOBILUL NR. 2876

Oficiul de Cadastru și Publicitate Imobiliară PRAHOVA
Biroul de Cadastru și Publicitate Imobiliară Câmpina

A. Partea I. Descrierea imobilului

TEREN Intravilan

Adresa: Loc. Plaiu, Jud. Prahova

Nr. Crt	Nr cadastral Nr. topografic	Suprafața* (mp)	Observații / Referințe
A1		1	Sector cadastral:11 Teren neimpregmuit;

Construcții

Crt	Nr cadastral Nr. topografic	Adresa	Observații / Referințe
A1.1		Loc. Plaiu, Jud. Prahova	Nr. niveluri:1; S. construita la sol:1 mp;

B. Partea II. Proprietari și acte

Inscrieri privitoare la dreptul de proprietate și alte drepturi reale		Referințe
/		
Act Normativ nr. 123, din 10/07/2012 emis de PARLAMENTUL ROMANIEI;		
B1	Intabulare, drept de PROPRIETATE, dobandit prin Lege, cota actuala 1/1, cota initiala 1/1 1) STATUL ROMAN , CIF:99999999999999 <i>OBSERVATII: Domeniu public</i>	A1
Act Normativ nr. 980, din 16/12/2015 emis de GUVERNUL ROMANIEI;		
B2	Intabulare, drept de ADMINISTRARE, dobandit prin Lege, cota actuala 1/1, cota initiala 1/1 1) MINISTERUL ECONOMIEI, ENERGIEI SI MEDIULUI DE AFACERI , CIF:99999999999999	A1
Act Administrativ nr. 9, din 07/10/2005 emis de Ministerul Economiei si Comertului ((act aditional nr. 1/10.06.2008 emis de MINISTERUL ECONOMIEI SI FINANTELOR, act aditional nr. 2/18.06.2015 emis de MINISTERUL ENERGIEI, INTEPRINDERILOR MICI SI MIJLOCII SI MEDIULUI DE AFACERI, act aditional nr. 3/10.02.2016 emis de MINISTERUL ENERGIEI, act aditional nr. 4/02.03.2017 emis de MINISTERUL ENERGIEI, act aditional nr. 5/2020, act aditional nr. 6/30.10.2020, Certificat de Inregistrare a Societatii „ DISTRIBUTIE ENERGIE ELECTRICA „ SA emis de ORC Cluj la data de 27.02.2002, H.G.R. nr. 1342/2001 privind reorganizarea Societatii Comerciale de Distributie si Furnizare a Energiei Electrice „Electrica,, SA, Protocol 6045/12.04.2002 incheiat intre Societatea Comerciala de Distributie si Furnizare a Energiei Electrice „Electrica,, SA si Societatea Comerciala Filiala de distributie si Furnizare a Energiei Electrice „Electrica Muntenia Nord,, SA, incheiere de indreptare eroare materiala civila emisa de Tribunalul Comercial Cluj la data de 26.11.2020, Certificat de Inregistrare mentiuni nr. 128194/15.12.2020 emis de ORC Cluj, Certificat de Inregistrare a Societatii „DISTRIBUTIE ENERGIE ELECTRICA SA,, emis de ORC Cluj la data de 31.12.2020, Certificat de Inregistrare mentiuni nr. 802/07.02.2021 emis de ORC Cluj, Certificat de Inregistrare a SUCURSALEI DE DISTRIBUTIE A ENERGIEI ELECTRICE PLOIESTI, emis de ORC Prahova la data de 28.03.2002, Certificat de radiere a Societatii de Distributie a Energiei Electrice Muntenia Nord SA nr. 83302 din 31.12.2020).);		
B3	Intabulare, drept de CONCESIUNE, dobandit prin Lege, cota actuala 1/1, cota initiala 1/1 1) DISTRIBUTIE ENERGIE ELECTRICA ROMANIA SA , CIF:14476722, prin Sucursala de Distributie a Energiei Electrice Prahova <i>OBSERVATII: prin Sucursala de Distributie a Energiei Electrice Prahova</i>	A1
Act Normativ nr. 1342, din 27/12/2001 emis de GUVERNUL ROMANIEI ((Protocol 6045/12.04.2022));		
B4	Intabulare, drept de PROPRIETATE, dobandit prin Lege, cota actuala 1/1, cota initiala 1/1 1) DISTRIBUTIE ENERGIE ELECTRICA ROMANIA SA , CIF:14476722, prin Sucursala de Distributie a Energiei Electrice Prahova <i>OBSERVATII: prin Sucursala de Distributie a Energiei Electrice Prahova</i>	A1.1


C. Partea III. SARCINI .

Inscrieri privind dezmembramintele dreptului de proprietate, drepturi reale de garanție și sarcini	Referințe
NU SUNT	

Teren

Nr cadastral	Suprafața (mp)*	Observații / Referințe
	1	

* Suprafața este determinată în planul de proiecție Stereo 70.



Date referitoare la teren

Crt	Categorie folosință	Intra vilan	Suprafața (mp)	Tarla	Parcelă	Nr. topo	Observații / Referințe
1	curți constructii	DA	1	44	-	-	

Date referitoare la construcții

Crt	Număr	Destinație construcție	Supraf. (mp)	Situație juridică	Observații / Referințe
A1.1		construcții industriale și edilitare	1	Cu acte	Nr. niveluri:1; S. construita la sol:1 mp;

Lungime Segmente

1) Valorile lungimilor segmentelor sunt obținute din proiecție în plan.

Punct început	X / Y	Punct sfârșit	X / Y	Lungime segment (** (m)
1	549.711,742 404.608,005	2	549.710,743 404.607,96	1.0
2	549.710,743 404.607,96	3	549.710,788 404.606,961	1.0
3	549.710,788 404.606,961	4	549.711,787 404.607,006	1.0

Punct început	X / Y	Punct sfârşit	X / Y	Lungime segment (** (m)
4	549.711,787 404.607,006	1	549.711,742 404.608,005	1.0

** Lungimile segmentelor sunt determinate în planul de proiecţie Stereo 70 şi sunt rotunjite la 1 milimetru.

*** Distanţa dintre puncte este formată din segmente cumulate ce sunt mai mici decât valoarea 1 milimetru.



DATE DESPRE IMOBILUL NR. 2877

Oficiul de Cadastru și Publicitate Imobiliară PRAHOVA
Biroul de Cadastru și Publicitate Imobiliară Câmpina

A. Partea I. Descrierea imobilului

TEREN Intravilan

Adresa: Loc. Plaiu, Jud. Prahova

Nr. Crt	Nr cadastral Nr. topografic	Suprafața* (mp)	Observații / Referințe
A1		1	Sector cadastral:11 Teren neimprijmit;

Construcții

Crt	Nr cadastral Nr. topografic	Adresa	Observații / Referințe
A1.1		Loc. Plaiu, Jud. Prahova	Nr. niveluri:1; S. construita la sol:1 mp;

B. Partea II. Proprietari și acte

Inscrieri privitoare la dreptul de proprietate și alte drepturi reale		Referințe
/		
Act Normativ nr. 123, din 10/07/2012 emis de PARLAMENTUL ROMANIEI;		
B1	Intabulare, drept de PROPRIETATE, dobandit prin Lege, cota actuala 1/1, cota initiala 1/1 1) STATUL ROMAN , CIF:99999999999999 <i>OBSERVATII: Domeniu public</i>	A1
Act Normativ nr. 980, din 16/12/2015 emis de GUVERNUL ROMANIEI;		
B2	Intabulare, drept de ADMINISTRARE, dobandit prin Lege, cota actuala 1/1, cota initiala 1/1 1) MINISTERUL ECONOMIEI, ENERGIEI SI MEDIULUI DE AFACERI , CIF:99999999999999	A1
Act Administrativ nr. 9, din 07/10/2005 emis de Ministerul Economiei si Comertului ((act aditional nr. 1/10.06.2008 emis de MINISTERUL ECONOMIEI SI FINANTELOR, act aditional nr. 2/18.06.2015 emis de MINISTERUL ENERGIEI, INTEPRINDERILOR MICI SI MIJLOCII SI MEDIULUI DE AFACERI, act aditional nr. 3/10.02.2016 emis de MINISTERUL ENERGIEI, act aditional nr. 4/02.03.2017 emis de MINISTERUL ENERGIEI, act aditional nr. 5/2020, act aditional nr. 6/30.10.2020, Certificat de Inregistrare a Societatii ,, DISTRIBUTIE ENERGIE ELECTRICA ,, SA emis de ORC Cluj la data de 27.02.2002, H.G.R. nr. 1342/2001 privind reorganizarea Societatii Comerciale de Distributie si Furnizare a Energiei Electrice ,,Electrica,, SA, Protocol 6045/12.04.2002 incheiat intre Societatea Comerciala de Distributie si Furnizare a Energiei Electrice ,,Electrica,, SA si Societatea Comerciala Filiala de distributie si Furnizare a Energiei Electrice ,,Electrica Muntenia Nord,, SA, incheiere de indreptare eroare materiala civila emisa de Tribunalul Comercial Cluj la data de 26.11.2020, Certificat de Inregistrare mentiuni nr. 128194/15.12.2020 emis de ORC Cluj, Certificat de Inregistrare a Societatii ,,DISTRIBUTIE ENERGIE ELECTRICA SA,, emis de ORC Cluj la data de 31.12.2020, Certificat de Inregistrare mentiuni nr. 802/07.02.2021 emis de ORC Cluj, Certificat de Inregistrare a SUCURSALEI DE DISTRIBUTIE A ENERGIEI ELECTRICE PLOIESTI, emis de ORC Prahova la data de 28.03.2002, Certificat de radiere a Societatii de Distributie a Energiei Electrice Muntenia Nord SA nr. 83302 din 31.12.2020).);		
B3	Intabulare, drept de CONCESIUNE, dobandit prin Lege, cota actuala 1/1, cota initiala 1/1 1) DISTRIBUTIE ENERGIE ELECTRICA ROMANIA SA , CIF:14476722, prin Sucursala de Distributie a Energiei Electrice Prahova <i>OBSERVATII: prin Sucursala de Distributie a Energiei Electrice Prahova</i>	A1
Act Normativ nr. 1342, din 27/12/2001 emis de GUVERNUL ROMANIEI ((Protocol 6045/12.04.2022));		
B4	Intabulare, drept de PROPRIETATE, dobandit prin Lege, cota actuala 1/1, cota initiala 1/1 1) DISTRIBUTIE ENERGIE ELECTRICA ROMANIA SA , CIF:14476722, prin Sucursala de Distributie a Energiei Electrice Prahova <i>OBSERVATII: prin Sucursala de Distributie a Energiei Electrice Prahova</i>	A1.1

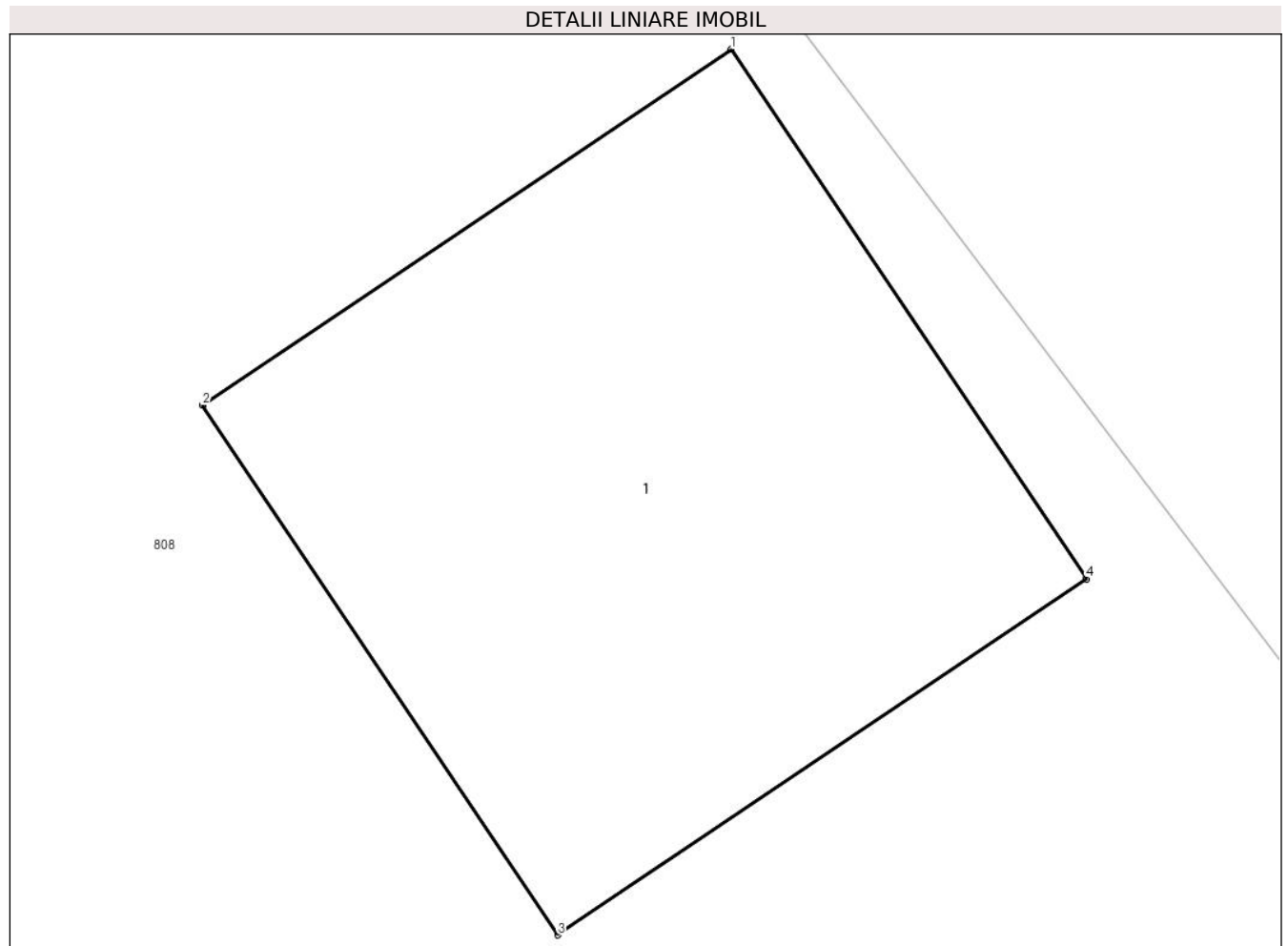
C. Partea III. SARCINI .

Inscrieri privind dezmembramintele dreptului de proprietate, drepturi reale de garanție și sarcini	Referințe
NU SUNT	

Teren

Nr cadastral	Suprafața (mp)*	Observații / Referințe
	1	

* Suprafața este determinată în planul de proiecție Stereo 70.



Date referitoare la teren

Crt	Categorie folosință	Intra vilan	Suprafața (mp)	Tarla	Parcelă	Nr. topo	Observații / Referințe
1	curti constructii	DA	1	44	-	-	

Date referitoare la construcții

Crt	Număr	Destinație construcție	Supraf. (mp)	Situație juridică	Observații / Referințe
A1.1		construcții industriale și edilitare	1	Cu acte	Nr. niveluri:1; S. construita la sol:1 mp;

Lungime Segmente

1) Valorile lungimilor segmentelor sunt obținute din proiecție în plan.

Punct început	X / Y	Punct sfârșit	X / Y	Lungime segment (** (m)
1	549.734,65 404.576,201	2	549.733,82 404.575,643	1.0
2	549.733,82 404.575,643	3	549.734,377 404.574,813	1.0
3	549.734,377 404.574,813	4	549.735,207 404.575,371	1.0

Punct început	X / Y	Punct sfârşit	X / Y	Lungime segment (** (m)
4	549.735,207 404.575,371	1	549.734,65 404.576,201	1.0

** Lungimile segmentelor sunt determinate în planul de proiecţie Stereo 70 şi sunt rotunjite la 1 milimetru.

*** Distanţa dintre puncte este formată din segmente cumulate ce sunt mai mici decât valoarea 1 milimetru.



DATE DESPRE IMOBILUL NR. 2878

Oficiul de Cadastru și Publicitate Imobiliară PRAHOVA
Biroul de Cadastru și Publicitate Imobiliară Câmpina

A. Partea I. Descrierea imobilului

TEREN Intravilan

Adresa: Loc. Plaiu, Jud. Prahova

Nr. Crt	Nr cadastral Nr. topografic	Suprafața* (mp)	Observații / Referințe
A1		1	Sector cadastral:11 Teren neimprijmit;

Construcții

Crt	Nr cadastral Nr. topografic	Adresa	Observații / Referințe
A1.1		Loc. Plaiu, Jud. Prahova	Nr. niveluri:1; S. construita la sol:1 mp;

B. Partea II. Proprietari și acte

Inscrieri privitoare la dreptul de proprietate și alte drepturi reale		Referințe
/		
Act Normativ nr. 123, din 10/07/2012 emis de PARLAMENTUL ROMANIEI;		
B1	Intabulare, drept de PROPRIETATE, dobandit prin Lege, cota actuala 1/1, cota initiala 1/1 1) STATUL ROMAN , CIF:99999999999999 <i>OBSERVATII: Domeniu public</i>	A1
Act Normativ nr. 980, din 16/12/2015 emis de GUVERNUL ROMANIEI;		
B2	Intabulare, drept de ADMINISTRARE, dobandit prin Lege, cota actuala 1/1, cota initiala 1/1 1) MINISTERUL ECONOMIEI, ENERGIEI SI MEDIULUI DE AFACERI , CIF:99999999999999	A1
Act Administrativ nr. 9, din 07/10/2005 emis de Ministerul Economiei si Comertului ((act aditional nr. 1/10.06.2008 emis de MINISTERUL ECONOMIEI SI FINANTELOR, act aditional nr. 2/18.06.2015 emis de MINISTERUL ENERGIEI, INTEPRINDERILOR MICI SI MIJLOCII SI MEDIULUI DE AFACERI, act aditional nr. 3/10.02.2016 emis de MINISTERUL ENERGIEI, act aditional nr. 4/02.03.2017 emis de MINISTERUL ENERGIEI, act aditional nr. 5/2020, act aditional nr. 6/30.10.2020, Certificat de Inregistrare a Societatii „ DISTRIBUTIE ENERGIE ELECTRICA „ SA emis de ORC Cluj la data de 27.02.2002, H.G.R. nr. 1342/2001 privind reorganizarea Societatii Comerciale de Distributie si Furnizare a Energiei Electrice „Electrica,, SA, Protocol 6045/12.04.2002 incheiat intre Societatea Comerciala de Distributie si Furnizare a Energiei Electrice „Electrica,, SA si Societatea Comerciala Filiala de distributie si Furnizare a Energiei Electrice „Electrica Muntenia Nord,, SA, incheiere de indreptare eroare materiala civila emisa de Tribunalul Comercial Cluj la data de 26.11.2020, Certificat de Inregistrare mentiuni nr. 128194/15.12.2020 emis de ORC Cluj, Certificat de Inregistrare a Societatii „DISTRIBUTIE ENERGIE ELECTRICA SA,, emis de ORC Cluj la data de 31.12.2020, Certificat de Inregistrare mentiuni nr. 802/07.02.2021 emis de ORC Cluj, Certificat de Inregistrare a SUCURSALEI DE DISTRIBUTIE A ENERGIEI ELECTRICE PLOIESTI, emis de ORC Prahova la data de 28.03.2002, Certificat de radiere a Societatii de Distributie a Energiei Electrice Muntenia Nord SA nr. 83302 din 31.12.2020).);		
B3	Intabulare, drept de CONCESIUNE, dobandit prin Lege, cota actuala 1/1, cota initiala 1/1 1) DISTRIBUTIE ENERGIE ELECTRICA ROMANIA SA , CIF:14476722, prin Sucursala de Distributie a Energiei Electrice Prahova <i>OBSERVATII: prin Sucursala de Distributie a Energiei Electrice Prahova</i>	A1
Act Normativ nr. 1342, din 27/12/2001 emis de GUVERNUL ROMANIEI ((Protocol 6045/12.04.2022));		
B4	Intabulare, drept de PROPRIETATE, dobandit prin Lege, cota actuala 1/1, cota initiala 1/1 1) DISTRIBUTIE ENERGIE ELECTRICA ROMANIA SA , CIF:14476722, prin Sucursala de Distributie a Energiei Electrice Prahova <i>OBSERVATII: prin Sucursala de Distributie a Energiei Electrice Prahova</i>	A1.1

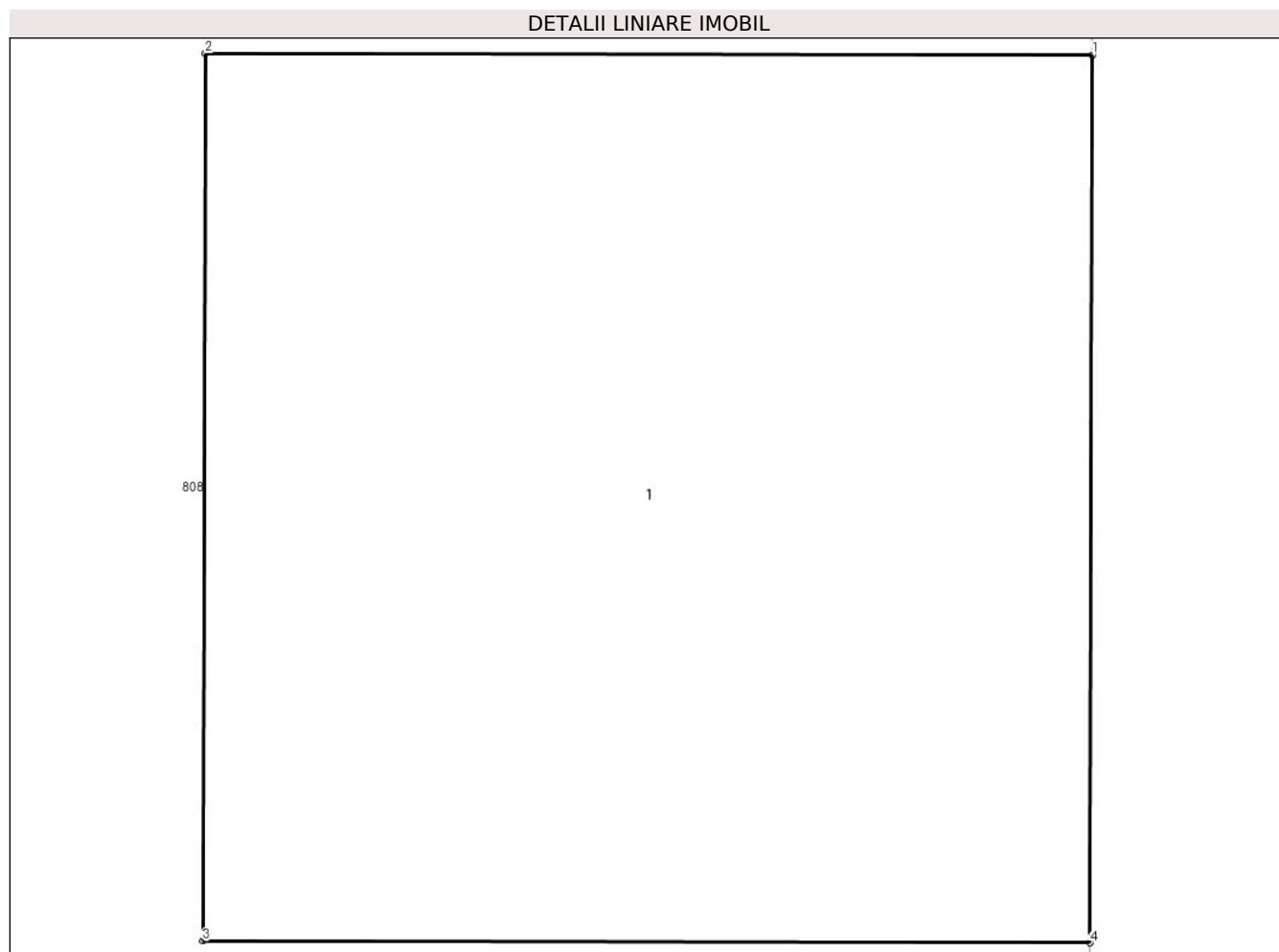
C. Partea III. SARCINI .

Inscrieri privind dezmembramintele dreptului de proprietate, drepturi reale de garanție și sarcini	Referințe
NU SUNT	

Teren

Nr cadastral	Suprafața (mp)*	Observații / Referințe
	1	

* Suprafața este determinată în planul de proiecție Stereo 70.



Date referitoare la teren

Crt	Categorie folosință	Intra vilan	Suprafața (mp)	Tarla	Parcelă	Nr. topo	Observații / Referințe
1	curți constructii	DA	1	44	-	-	

Date referitoare la construcții

Crt	Număr	Destinație construcție	Supraf. (mp)	Situație juridică	Observații / Referințe
A1.1		construcții industriale și edilitare	1	Cu acte	Nr. niveluri:1; S. construita la sol:1 mp;

Lungime Segmente

1) Valorile lungimilor segmentelor sunt obținute din proiecție în plan.

Punct început	X / Y	Punct sfârșit	X / Y	Lungime segment (** (m)
1	549.746,045 404.539,476	2	549.745,045 404.539,478	1.0
2	549.745,045 404.539,478	3	549.745,042 404.538,478	1.0
3	549.745,042 404.538,478	4	549.746,042 404.538,476	1.0

Punct început	X / Y	Punct sfârşit	X / Y	Lungime segment (** (m)
4	549.746,042 404.538,476	1	549.746,045 404.539,476	1.0

** Lungimile segmentelor sunt determinate în planul de proiecţie Stereo 70 şi sunt rotunjite la 1 milimetru.

*** Distanţa dintre puncte este formată din segmente cumulate ce sunt mai mici decât valoarea 1 milimetru.



DATE DESPRE IMOBILUL NR. 2879

Oficiul de Cadastru și Publicitate Imobiliară PRAHOVA
Biroul de Cadastru și Publicitate Imobiliară Câmpina

A. Partea I. Descrierea imobilului

TEREN Intravilan

Adresa: Loc. Plaiu, Jud. Prahova

Nr. Crt	Nr cadastral Nr. topografic	Suprafața* (mp)	Observații / Referințe
A1		1	Sector cadastral:11 Teren neimpregmuit;

Construcții

Crt	Nr cadastral Nr. topografic	Adresa	Observații / Referințe
A1.1		Loc. Plaiu, Jud. Prahova	Nr. niveluri:1; S. construita la sol:1 mp;

B. Partea II. Proprietari și acte

Inscrieri privitoare la dreptul de proprietate și alte drepturi reale		Referințe
/		
Act Normativ nr. 123, din 10/07/2012 emis de PARLAMENTUL ROMANIEI;		
B1	Intabulare, drept de PROPRIETATE, dobandit prin Lege, cota actuala 1/1, cota initiala 1/1 1) STATUL ROMAN , CIF:99999999999999 <i>OBSERVATII: Domeniu public</i>	A1
Act Normativ nr. 980, din 16/12/2015 emis de GUVERNUL ROMANIEI;		
B2	Intabulare, drept de ADMINISTRARE, dobandit prin Lege, cota actuala 1/1, cota initiala 1/1 1) MINISTERUL ECONOMIEI, ENERGIEI SI MEDIULUI DE AFACERI , CIF:99999999999999	A1
Act Administrativ nr. 9, din 07/10/2005 emis de Ministerul Economiei si Comertului ((act aditional nr. 1/10.06.2008 emis de MINISTERUL ECONOMIEI SI FINANTELOR, act aditional nr. 2/18.06.2015 emis de MINISTERUL ENERGIEI, INTEPRINDERILOR MICI SI MIJLOCII SI MEDIULUI DE AFACERI, act aditional nr. 3/10.02.2016 emis de MINISTERUL ENERGIEI, act aditional nr. 4/02.03.2017 emis de MINISTERUL ENERGIEI, act aditional nr. 5/2020, act aditional nr. 6/30.10.2020, Certificat de Inregistrare a Societatii „ DISTRIBUTIE ENERGIE ELECTRICA „ SA emis de ORC Cluj la data de 27.02.2002, H.G.R. nr. 1342/2001 privind reorganizarea Societatii Comerciale de Distributie si Furnizare a Energiei Electrice „Electrica,, SA, Protocol 6045/12.04.2002 incheiat intre Societatea Comerciala de Distributie si Furnizare a Energiei Electrice „Electrica,, SA si Societatea Comerciala Filiala de distributie si Furnizare a Energiei Electrice „Electrica Muntenia Nord,, SA, incheiere de indreptare eroare materiala civila emisa de Tribunalul Comercial Cluj la data de 26.11.2020, Certificat de Inregistrare mentiuni nr. 128194/15.12.2020 emis de ORC Cluj, Certificat de Inregistrare a Societatii „DISTRIBUTIE ENERGIE ELECTRICA SA,, emis de ORC Cluj la data de 31.12.2020, Certificat de Inregistrare mentiuni nr. 802/07.02.2021 emis de ORC Cluj, Certificat de Inregistrare a SUCURSALEI DE DISTRIBUTIE A ENERGIEI ELECTRICE PLOIESTI, emis de ORC Prahova la data de 28.03.2002, Certificat de radiere a Societatii de Distributie a Energiei Electrice Muntenia Nord SA nr. 83302 din 31.12.2020).);		
B3	Intabulare, drept de CONCESIUNE, dobandit prin Lege, cota actuala 1/1, cota initiala 1/1 1) DISTRIBUTIE ENERGIE ELECTRICA ROMANIA SA , CIF:14476722, prin Sucursala de Distributie a Energiei Electrice Prahova <i>OBSERVATII: prin Sucursala de Distributie a Energiei Electrice Prahova</i>	A1
Act Normativ nr. 1342, din 27/12/2001 emis de GUVERNUL ROMANIEI ((Protocol 6045/12.04.2022));		
B4	Intabulare, drept de PROPRIETATE, dobandit prin Lege, cota actuala 1/1, cota initiala 1/1 1) DISTRIBUTIE ENERGIE ELECTRICA ROMANIA SA , CIF:14476722, prin Sucursala de Distributie a Energiei Electrice Prahova <i>OBSERVATII: prin Sucursala de Distributie a Energiei Electrice Prahova</i>	A1.1


C. Partea III. SARCINI .

Inscrieri privind dezmembramintele dreptului de proprietate, drepturi reale de garanție și sarcini	Referințe
NU SUNT	

Teren

Nr cadastral	Suprafața (mp)*	Observații / Referințe
	1	

* Suprafața este determinată în planul de proiecție Stereo 70.



Date referitoare la teren

Crt	Categorie folosință	Intra vilan	Suprafața (mp)	Tarla	Parcelă	Nr. topo	Observații / Referințe
1	curți constructii	DA	1	44	-	-	

Date referitoare la construcții

Crt	Număr	Destinație construcție	Supraf. (mp)	Situație juridică	Observații / Referințe
A1.1		construcții industriale și edilitare	1	Cu acte	Nr. niveluri:1; S. construita la sol:1 mp;

Lungime Segmente

1) Valorile lungimilor segmentelor sunt obținute din proiecție în plan.

Punct început	X / Y	Punct sfârșit	X / Y	Lungime segment (** (m)
1	549.746,809 404.494,498	2	549.745,809 404.494,5	1.0
2	549.745,809 404.494,5	3	549.745,807 404.493,5	1.0
3	549.745,807 404.493,5	4	549.746,807 404.493,498	1.0

Punct început	X / Y	Punct sfârşit	X / Y	Lungime segment (** (m)
4	549.746,807 404.493,498	1	549.746,809 404.494,498	1.0

** Lungimile segmentelor sunt determinate în planul de proiecţie Stereo 70 şi sunt rotunjite la 1 milimetru.

*** Distanţa dintre puncte este formată din segmente cumulate ce sunt mai mici decât valoarea 1 milimetru.



DATE DESPRE IMOBILUL NR. 2880

Oficiul de Cadastru și Publicitate Imobiliară PRAHOVA
Biroul de Cadastru și Publicitate Imobiliară Câmpina

A. Partea I. Descrierea imobilului

TEREN Intravilan

Adresa: Loc. Plaiu, Jud. Prahova

Nr. Crt	Nr cadastral Nr. topografic	Suprafața* (mp)	Observații / Referințe
A1		1	Sector cadastral:11 Teren neimpregmuit;

Construcții

Crt	Nr cadastral Nr. topografic	Adresa	Observații / Referințe
A1.1		Loc. Plaiu, Jud. Prahova	Nr. niveluri:1; S. construita la sol:1 mp;

B. Partea II. Proprietari și acte

Inscrieri privitoare la dreptul de proprietate și alte drepturi reale		Referințe
/		
Act Normativ nr. 123, din 10/07/2012 emis de PARLAMENTUL ROMANIEI;		
B1	Intabulare, drept de PROPRIETATE, dobandit prin Lege, cota actuala 1/1, cota initiala 1/1 1) STATUL ROMAN , CIF:99999999999999 <i>OBSERVATII: Domeniu public</i>	A1
Act Normativ nr. 980, din 16/12/2015 emis de GUVERNUL ROMANIEI;		
B2	Intabulare, drept de ADMINISTRARE, dobandit prin Lege, cota actuala 1/1, cota initiala 1/1 1) MINISTERUL ECONOMIEI, ENERGIEI SI MEDIULUI DE AFACERI , CIF:99999999999999	A1
Act Administrativ nr. 9, din 07/10/2005 emis de Ministerul Economiei si Comertului ((act aditional nr. 1/10.06.2008 emis de MINISTERUL ECONOMIEI SI FINANTELOR, act aditional nr. 2/18.06.2015 emis de MINISTERUL ENERGIEI, INTEPRINDERILOR MICI SI MIJLOCII SI MEDIULUI DE AFACERI, act aditional nr. 3/10.02.2016 emis de MINISTERUL ENERGIEI, act aditional nr. 4/02.03.2017 emis de MINISTERUL ENERGIEI, act aditional nr. 5/2020, act aditional nr. 6/30.10.2020, Certificat de Inregistrare a Societatii „ DISTRIBUTIE ENERGIE ELECTRICA „ SA emis de ORC Cluj la data de 27.02.2002, H.G.R. nr. 1342/2001 privind reorganizarea Societatii Comerciale de Distributie si Furnizare a Energiei Electrice „Electrica,, SA, Protocol 6045/12.04.2002 incheiat intre Societatea Comerciala de Distributie si Furnizare a Energiei Electrice „Electrica,, SA si Societatea Comerciala Filiala de distributie si Furnizare a Energiei Electrice „Electrica Muntenia Nord,, SA, incheiere de indreptare eroare materiala civila emisa de Tribunalul Comercial Cluj la data de 26.11.2020, Certificat de Inregistrare mentiuni nr. 128194/15.12.2020 emis de ORC Cluj, Certificat de Inregistrare a Societatii „DISTRIBUTIE ENERGIE ELECTRICA SA,, emis de ORC Cluj la data de 31.12.2020, Certificat de Inregistrare mentiuni nr. 802/07.02.2021 emis de ORC Cluj, Certificat de Inregistrare a SUCURSALEI DE DISTRIBUTIE A ENERGIEI ELECTRICE PLOIESTI, emis de ORC Prahova la data de 28.03.2002, Certificat de radiere a Societatii de Distributie a Energiei Electrice Muntenia Nord SA nr. 83302 din 31.12.2020).);		
B3	Intabulare, drept de CONCESIUNE, dobandit prin Lege, cota actuala 1/1, cota initiala 1/1 1) DISTRIBUTIE ENERGIE ELECTRICA ROMANIA SA , CIF:14476722, prin Sucursala de Distributie a Energiei Electrice Prahova <i>OBSERVATII: prin Sucursala de Distributie a Energiei Electrice Prahova</i>	A1
Act Normativ nr. 1342, din 27/12/2001 emis de GUVERNUL ROMANIEI ((Protocol 6045/12.04.2022));		
B4	Intabulare, drept de PROPRIETATE, dobandit prin Lege, cota actuala 1/1, cota initiala 1/1 1) DISTRIBUTIE ENERGIE ELECTRICA ROMANIA SA , CIF:14476722, prin Sucursala de Distributie a Energiei Electrice Prahova <i>OBSERVATII: prin Sucursala de Distributie a Energiei Electrice Prahova</i>	A1.1

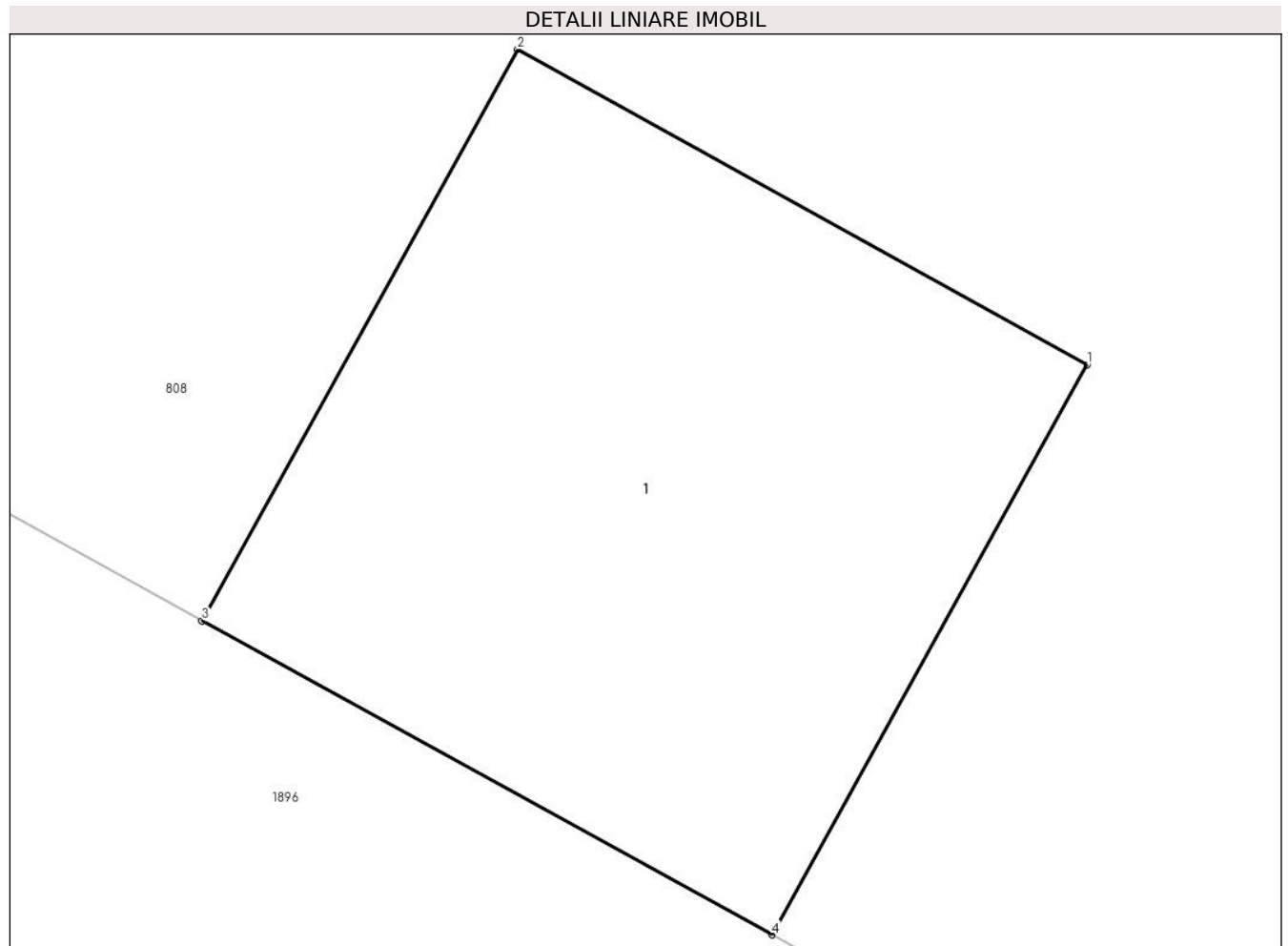
C. Partea III. SARCINI .

Inscrieri privind dezmembramintele dreptului de proprietate, drepturi reale de garanție și sarcini	Referințe
NU SUNT	

Teren

Nr cadastral	Suprafața (mp)*	Observații / Referințe
	1	

* Suprafața este determinată în planul de proiecție Stereo 70.



Date referitoare la teren

Crt	Categorie folosință	Intra vilan	Suprafața (mp)	Tarla	Parcelă	Nr. topo	Observații / Referințe
1	curți constructii	DA	1	44	-	-	

Date referitoare la construcții

Crt	Număr	Destinație construcție	Supraf. (mp)	Situație juridică	Observații / Referințe
A1.1		construcții industriale și edilitare	1	Cu acte	Nr. niveluri:1; S. construita la sol:1 mp;

Lungime Segmente

1) Valorile lungimilor segmentelor sunt obținute din proiecție în plan.

Punct început	X / Y	Punct sfârșit	X / Y	Lungime segment (** (m)
1	549.773,421 404.470,952	2	549.772,546 404.471,436	1.0
2	549.772,546 404.471,436	3	549.772,061 404.470,559	1.002
3	549.772,061 404.470,559	4	549.772,937 404.470,077	1.0

Punct început	X / Y	Punct sfârşit	X / Y	Lungime segment (** (m)
4	549.772,937 404.470,077	1	549.773,421 404.470,952	1.0

** Lungimile segmentelor sunt determinate în planul de proiecţie Stereo 70 şi sunt rotunjite la 1 milimetru.

*** Distanţa dintre puncte este formată din segmente cumulate ce sunt mai mici decât valoarea 1 milimetru.



DATE DESPRE IMOBILUL NR. 2881

Oficiul de Cadastru și Publicitate Imobiliară PRAHOVA
Biroul de Cadastru și Publicitate Imobiliară Câmpina

A. Partea I. Descrierea imobilului

TEREN Intravilan

Adresa: Loc. Plaiu, Jud. Prahova

Nr. Crt	Nr cadastral Nr. topografic	Suprafața* (mp)	Observații / Referințe
A1		1	Sector cadastral:18 Teren neimpregmuit;

Construcții

Crt	Nr cadastral Nr. topografic	Adresa	Observații / Referințe
A1.1		Loc. Plaiu, Jud. Prahova	Nr. niveluri:1; S. construita la sol:1 mp;

B. Partea II. Proprietari și acte

Inscrieri privitoare la dreptul de proprietate și alte drepturi reale		Referințe
/		
Act Normativ nr. 123, din 10/07/2012 emis de PARLAMENTUL ROMANIEI;		
B1	Intabulare, drept de PROPRIETATE, dobandit prin Lege, cota actuala 1/1, cota initiala 1/1 1) STATUL ROMAN , CIF:99999999999999 <i>OBSERVATII: Domeniu public</i>	A1
Act Normativ nr. 980, din 16/12/2015 emis de GUVERNUL ROMANIEI;		
B2	Intabulare, drept de ADMINISTRARE, dobandit prin Lege, cota actuala 1/1, cota initiala 1/1 1) MINISTERUL ECONOMIEI, ENERGIEI SI MEDIULUI DE AFACERI , CIF:99999999999999	A1
Act Administrativ nr. 9, din 07/10/2005 emis de Ministerul Economiei si Comertului ((act aditional nr. 1/10.06.2008 emis de MINISTERUL ECONOMIEI SI FINANTELOR, act aditional nr. 2/18.06.2015 emis de MINISTERUL ENERGIEI, INTEPRINDERILOR MICI SI MIJLOCII SI MEDIULUI DE AFACERI, act aditional nr. 3/10.02.2016 emis de MINISTERUL ENERGIEI, act aditional nr. 4/02.03.2017 emis de MINISTERUL ENERGIEI, act aditional nr. 5/2020, act aditional nr. 6/30.10.2020, Certificat de Inregistrare a Societatii „ DISTRIBUTIE ENERGIE ELECTRICA „ SA emis de ORC Cluj la data de 27.02.2002, H.G.R. nr. 1342/2001 privind reorganizarea Societatii Comerciale de Distributie si Furnizare a Energiei Electrice „Electrica,, SA, Protocol 6045/12.04.2002 incheiat intre Societatea Comerciala de Distributie si Furnizare a Energiei Electrice „Electrica,, SA si Societatea Comerciala Filiala de distributie si Furnizare a Energiei Electrice „Electrica Muntenia Nord,, SA, incheiere de indreptare eroare materiala civila emisa de Tribunalul Comercial Cluj la data de 26.11.2020, Certificat de Inregistrare mentiuni nr. 128194/15.12.2020 emis de ORC Cluj, Certificat de Inregistrare a Societatii „DISTRIBUTIE ENERGIE ELECTRICA SA,, emis de ORC Cluj la data de 31.12.2020, Certificat de Inregistrare mentiuni nr. 802/07.02.2021 emis de ORC Cluj, Certificat de Inregistrare a SUCURSALEI DE DISTRIBUTIE A ENERGIEI ELECTRICE PLOIESTI, emis de ORC Prahova la data de 28.03.2002, Certificat de radiere a Societatii de Distributie a Energiei Electrice Muntenia Nord SA nr. 83302 din 31.12.2020).);		
B3	Intabulare, drept de CONCESIUNE, dobandit prin Lege, cota actuala 1/1, cota initiala 1/1 1) DISTRIBUTIE ENERGIE ELECTRICA ROMANIA SA , CIF:14476722, prin Sucursala de Distributie a Energiei Electrice Prahova <i>OBSERVATII: prin Sucursala de Distributie a Energiei Electrice Prahova</i>	A1
Act Normativ nr. 1342, din 27/12/2001 emis de GUVERNUL ROMANIEI ((Protocol 6045/12.04.2022));		
B4	Intabulare, drept de PROPRIETATE, dobandit prin Lege, cota actuala 1/1, cota initiala 1/1 1) DISTRIBUTIE ENERGIE ELECTRICA ROMANIA SA , CIF:14476722, prin Sucursala de Distributie a Energiei Electrice Prahova <i>OBSERVATII: prin Sucursala de Distributie a Energiei Electrice Prahova</i>	A1.1

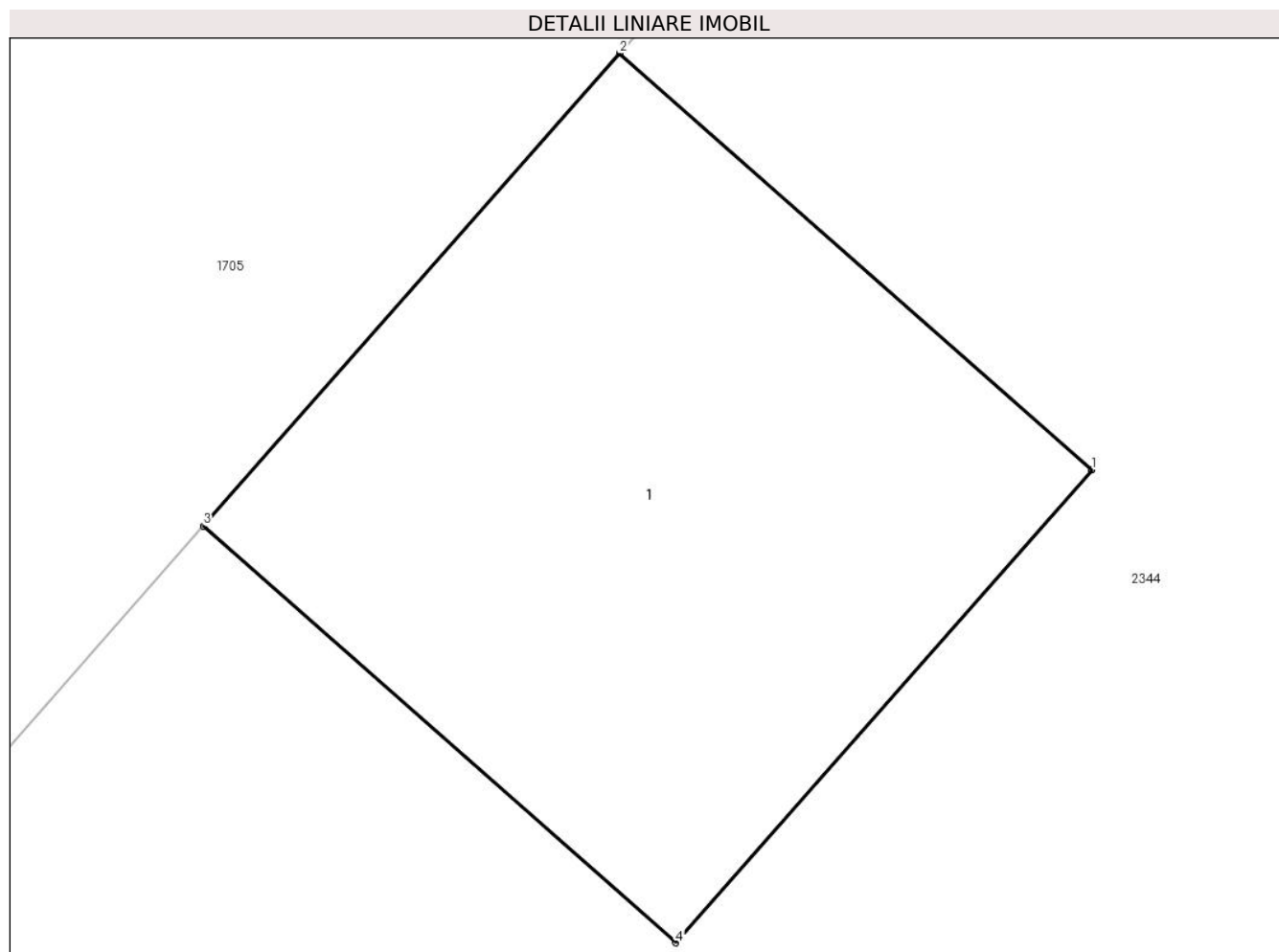
C. Partea III. SARCINI .

Inscrieri privind dezmembramintele dreptului de proprietate, drepturi reale de garanție și sarcini	Referințe
NU SUNT	

Teren

Nr cadastral	Suprafața (mp)*	Observații / Referințe
	1	

* Suprafața este determinată în planul de proiecție Stereo 70.



Date referitoare la teren

Crt	Categorie folosință	Intra vilan	Suprafața (mp)	Tarla	Parcelă	Nr. topo	Observații / Referințe
1	curți constructii	DA	1	46	-	-	

Date referitoare la construcții

Crt	Număr	Destinație construcție	Supraf. (mp)	Situație juridică	Observații / Referințe
A1.1		construcții industriale și edilitare	1	Cu acte	Nr. niveluri:1; S. construita la sol:1 mp;

Lungime Segmente

1) Valorile lungimilor segmentelor sunt obținute din proiecție în plan.

Punct început	X / Y	Punct sfârșit	X / Y	Lungime segment (** (m)
1	549.791,922 404.452,851	2	549.791,172 404.453,512	1.0
2	549.791,172 404.453,512	3	549.790,511 404.452,762	1.0
3	549.790,511 404.452,762	4	549.791,261 404.452,101	1.0

Punct început	X / Y	Punct sfârşit	X / Y	Lungime segment (** (m)
4	549.791,261 404.452,101	1	549.791,922 404.452,851	1.0

** Lungimile segmentelor sunt determinate în planul de proiecţie Stereo 70 şi sunt rotunjite la 1 milimetru.

*** Distanţa dintre puncte este formată din segmente cumulate ce sunt mai mici decât valoarea 1 milimetru.



DATE DESPRE IMOBILUL NR. 2882

Oficiul de Cadastru și Publicitate Imobiliară PRAHOVA
Biroul de Cadastru și Publicitate Imobiliară Câmpina

A. Partea I. Descrierea imobilului

TEREN Intravilan

Adresa: Loc. Plaiu, Jud. Prahova

Nr. Crt	Nr cadastral Nr. topografic	Suprafața* (mp)	Observații / Referințe
A1		1	Sector cadastral:18 Teren neimprijmit;

Construcții

Crt	Nr cadastral Nr. topografic	Adresa	Observații / Referințe
A1.1		Loc. Plaiu, Jud. Prahova	Nr. niveluri:1; S. construita la sol:1 mp;

B. Partea II. Proprietari și acte

Inscrieri privitoare la dreptul de proprietate și alte drepturi reale		Referințe
/		
Act Normativ nr. 123, din 10/07/2012 emis de PARLAMENTUL ROMANIEI;		
B1	Intabulare, drept de PROPRIETATE, dobandit prin Lege, cota actuala 1/1, cota initiala 1/1 1) STATUL ROMAN , CIF:99999999999999 <i>OBSERVATII: Domeniu public</i>	A1
Act Normativ nr. 980, din 16/12/2015 emis de GUVERNUL ROMANIEI;		
B2	Intabulare, drept de ADMINISTRARE, dobandit prin Lege, cota actuala 1/1, cota initiala 1/1 1) MINISTERUL ECONOMIEI, ENERGIEI SI MEDIULUI DE AFACERI , CIF:99999999999999	A1
Act Administrativ nr. 9, din 07/10/2005 emis de Ministerul Economiei si Comertului ((act aditional nr. 1/10.06.2008 emis de MINISTERUL ECONOMIEI SI FINANTELOR, act aditional nr. 2/18.06.2015 emis de MINISTERUL ENERGIEI, INTEPRINDERILOR MICI SI MIJLOCII SI MEDIULUI DE AFACERI, act aditional nr. 3/10.02.2016 emis de MINISTERUL ENERGIEI, act aditional nr. 4/02.03.2017 emis de MINISTERUL ENERGIEI, act aditional nr. 5/2020, act aditional nr. 6/30.10.2020, Certificat de Inregistrare a Societatii „ DISTRIBUTIE ENERGIE ELECTRICA „ SA emis de ORC Cluj la data de 27.02.2002, H.G.R. nr. 1342/2001 privind reorganizarea Societatii Comerciale de Distributie si Furnizare a Energiei Electrice „Electrica,, SA, Protocol 6045/12.04.2002 incheiat intre Societatea Comerciala de Distributie si Furnizare a Energiei Electrice „Electrica,, SA si Societatea Comerciala Filiala de distributie si Furnizare a Energiei Electrice „Electrica Muntenia Nord,, SA, incheiere de indreptare eroare materiala civila emisa de Tribunalul Comercial Cluj la data de 26.11.2020, Certificat de Inregistrare mentiuni nr. 128194/15.12.2020 emis de ORC Cluj, Certificat de Inregistrare a Societatii „DISTRIBUTIE ENERGIE ELECTRICA SA,, emis de ORC Cluj la data de 31.12.2020, Certificat de Inregistrare mentiuni nr. 802/07.02.2021 emis de ORC Cluj, Certificat de Inregistrare a SUCURSALEI DE DISTRIBUTIE A ENERGIEI ELECTRICE PLOIESTI, emis de ORC Prahova la data de 28.03.2002, Certificat de radiere a Societatii de Distributie a Energiei Electrice Muntenia Nord SA nr. 83302 din 31.12.2020).);		
B3	Intabulare, drept de CONCESIUNE, dobandit prin Lege, cota actuala 1/1, cota initiala 1/1 1) DISTRIBUTIE ENERGIE ELECTRICA ROMANIA SA , CIF:14476722, prin Sucursala de Distributie a Energiei Electrice Prahova <i>OBSERVATII: prin Sucursala de Distributie a Energiei Electrice Prahova</i>	A1
Act Normativ nr. 1342, din 27/12/2001 emis de GUVERNUL ROMANIEI ((Protocol 6045/12.04.2022));		
B4	Intabulare, drept de PROPRIETATE, dobandit prin Lege, cota actuala 1/1, cota initiala 1/1 1) DISTRIBUTIE ENERGIE ELECTRICA ROMANIA SA , CIF:14476722, prin Sucursala de Distributie a Energiei Electrice Prahova <i>OBSERVATII: prin Sucursala de Distributie a Energiei Electrice Prahova</i>	A1.1


C. Partea III. SARCINI .

Inscrieri privind dezmembramintele dreptului de proprietate, drepturi reale de garanție și sarcini	Referințe
NU SUNT	

Teren

Nr cadastral	Suprafața (mp)*	Observații / Referințe
	1	

* Suprafața este determinată în planul de proiecție Stereo 70.



Date referitoare la teren

Crt	Categorie folosință	Intra vilan	Suprafața (mp)	Tarla	Parcelă	Nr. topo	Observații / Referințe
1	curți constructii	DA	1	46	-	-	

Date referitoare la construcții

Crt	Număr	Destinație construcție	Supraf. (mp)	Situație juridică	Observații / Referințe
A1.1		construcții industriale și edilitare	1	Cu acte	Nr. niveluri:1; S. construita la sol:1 mp;

Lungime Segmente

1) Valorile lungimilor segmentelor sunt obținute din proiecție în plan.

Punct început	X / Y	Punct sfârșit	X / Y	Lungime segment (** (m)
1	549.836,13 404.462,955	2	549.835,133 404.462,883	1.0
2	549.835,133 404.462,883	3	549.835,205 404.461,883	1.003
3	549.835,205 404.461,883	4	549.836,202 404.461,957	1.0

Punct început	X / Y	Punct sfârşit	X / Y	Lungime segment (** (m)
4	549.836,202 404.461,957	1	549.836,13 404.462,955	1.001

** Lungimile segmentelor sunt determinate în planul de proiecţie Stereo 70 şi sunt rotunjite la 1 milimetru.

*** Distanţa dintre puncte este formată din segmente cumulate ce sunt mai mici decât valoarea 1 milimetru.



DATE DESPRE IMOBILUL NR. 2883

Oficiul de Cadastru și Publicitate Imobiliară PRAHOVA
Biroul de Cadastru și Publicitate Imobiliară Câmpina

A. Partea I. Descrierea imobilului

TEREN Intravilan

Adresa: Loc. Plaiu, Jud. Prahova

Nr. Crt	Nr cadastral Nr. topografic	Suprafața* (mp)	Observații / Referințe
A1		1	Sector cadastral:18 Teren neimpregmuit;

Construcții

Crt	Nr cadastral Nr. topografic	Adresa	Observații / Referințe
A1.1		Loc. Plaiu, Jud. Prahova	Nr. niveluri:1; S. construita la sol:1 mp;

B. Partea II. Proprietari și acte

Inscrieri privitoare la dreptul de proprietate și alte drepturi reale		Referințe
/		
Act Normativ nr. 123, din 10/07/2012 emis de PARLAMENTUL ROMANIEI;		
B1	Intabulare, drept de PROPRIETATE, dobandit prin Lege, cota actuala 1/1, cota initiala 1/1 1) STATUL ROMAN , CIF:99999999999999 <i>OBSERVATII: Domeniu public</i>	A1
Act Normativ nr. 980, din 16/12/2015 emis de GUVERNUL ROMANIEI;		
B2	Intabulare, drept de ADMINISTRARE, dobandit prin Lege, cota actuala 1/1, cota initiala 1/1 1) MINISTERUL ECONOMIEI, ENERGIEI SI MEDIULUI DE AFACERI , CIF:99999999999999	A1
Act Administrativ nr. 9, din 07/10/2005 emis de Ministerul Economiei si Comertului ((act aditional nr. 1/10.06.2008 emis de MINISTERUL ECONOMIEI SI FINANTELOR, act aditional nr. 2/18.06.2015 emis de MINISTERUL ENERGIEI, INTEPRINDERILOR MICI SI MIJLOCII SI MEDIULUI DE AFACERI, act aditional nr. 3/10.02.2016 emis de MINISTERUL ENERGIEI, act aditional nr. 4/02.03.2017 emis de MINISTERUL ENERGIEI, act aditional nr. 5/2020, act aditional nr. 6/30.10.2020, Certificat de Inregistrare a Societatii „ DISTRIBUTIE ENERGIE ELECTRICA „ SA emis de ORC Cluj la data de 27.02.2002, H.G.R. nr. 1342/2001 privind reorganizarea Societatii Comerciale de Distributie si Furnizare a Energiei Electrice „Electrica,, SA, Protocol 6045/12.04.2002 incheiat intre Societatea Comerciala de Distributie si Furnizare a Energiei Electrice „Electrica,, SA si Societatea Comerciala Filiala de distributie si Furnizare a Energiei Electrice „Electrica Muntenia Nord,, SA, incheiere de indreptare eroare materiala civila emisa de Tribunalul Comercial Cluj la data de 26.11.2020, Certificat de Inregistrare mentiuni nr. 128194/15.12.2020 emis de ORC Cluj, Certificat de Inregistrare a Societatii „DISTRIBUTIE ENERGIE ELECTRICA SA,, emis de ORC Cluj la data de 31.12.2020, Certificat de Inregistrare mentiuni nr. 802/07.02.2021 emis de ORC Cluj, Certificat de Inregistrare a SUCURSALEI DE DISTRIBUTIE A ENERGIEI ELECTRICE PLOIESTI, emis de ORC Prahova la data de 28.03.2002, Certificat de radiere a Societatii de Distributie a Energiei Electrice Muntenia Nord SA nr. 83302 din 31.12.2020).);		
B3	Intabulare, drept de CONCESIUNE, dobandit prin Lege, cota actuala 1/1, cota initiala 1/1 1) DISTRIBUTIE ENERGIE ELECTRICA ROMANIA SA , CIF:14476722, prin Sucursala de Distributie a Energiei Electrice Prahova <i>OBSERVATII: prin Sucursala de Distributie a Energiei Electrice Prahova</i>	A1
Act Normativ nr. 1342, din 27/12/2001 emis de GUVERNUL ROMANIEI ((Protocol 6045/12.04.2022));		
B4	Intabulare, drept de PROPRIETATE, dobandit prin Lege, cota actuala 1/1, cota initiala 1/1 1) DISTRIBUTIE ENERGIE ELECTRICA ROMANIA SA , CIF:14476722, prin Sucursala de Distributie a Energiei Electrice Prahova <i>OBSERVATII: prin Sucursala de Distributie a Energiei Electrice Prahova</i>	A1.1


C. Partea III. SARCINI .

Inscrieri privind dezmembramintele dreptului de proprietate, drepturi reale de garanție și sarcini	Referințe
NU SUNT	

Teren

Nr cadastral	Suprafața (mp)*	Observații / Referințe
	1	

* Suprafața este determinată în planul de proiecție Stereo 70.



Date referitoare la teren

Crt	Categorie folosință	Intra vilan	Suprafața (mp)	Tarla	Parcelă	Nr. topo	Observații / Referințe
1	curți constructii	DA	1	46	-	-	

Date referitoare la construcții

Crt	Număr	Destinație construcție	Supraf. (mp)	Situație juridică	Observații / Referințe
A1.1		construcții industriale și edilitare	1	Cu acte	Nr. niveluri:1; S. construita la sol:1 mp;

Lungime Segmente

1) Valorile lungimilor segmentelor sunt obținute din proiecție în plan.

Punct început	X / Y	Punct sfârșit	X / Y	Lungime segment (** (m))
1	549.860,932 404.462,095	2	549.859,932 404.462,097	1.0
2	549.859,932 404.462,097	3	549.859,93 404.461,097	1.0
3	549.859,93 404.461,097	4	549.860,93 404.461,095	1.0

Punct început	X / Y	Punct sfârşit	X / Y	Lungime segment (** (m)
4	549.860,93 404.461,095	1	549.860,932 404.462,095	1.0

** Lungimile segmentelor sunt determinate în planul de proiecţie Stereo 70 şi sunt rotunjite la 1 milimetru.

*** Distanţa dintre puncte este formată din segmente cumulate ce sunt mai mici decât valoarea 1 milimetru.



DATE DESPRE IMOBILUL NR. 2884

Oficiul de Cadastru și Publicitate Imobiliară PRAHOVA
Biroul de Cadastru și Publicitate Imobiliară Câmpina

A. Partea I. Descrierea imobilului

TEREN Intravilan

Adresa: Loc. Plaiu, Jud. Prahova

Nr. Crt	Nr cadastral Nr. topografic	Suprafața* (mp)	Observații / Referințe
A1		1	Sector cadastral:18 Teren neimprijmit;

Construcții

Crt	Nr cadastral Nr. topografic	Adresa	Observații / Referințe
A1.1		Loc. Plaiu, Jud. Prahova	Nr. niveluri:1; S. construita la sol:1 mp;

B. Partea II. Proprietari și acte

Inscrieri privitoare la dreptul de proprietate și alte drepturi reale		Referințe
/		
Act Normativ nr. 123, din 10/07/2012 emis de PARLAMENTUL ROMANIEI;		
B1	Intabulare, drept de PROPRIETATE, dobandit prin Lege, cota actuala 1/1, cota initiala 1/1 1) STATUL ROMAN , CIF:99999999999999 <i>OBSERVATII: Domeniu public</i>	A1
Act Normativ nr. 980, din 16/12/2015 emis de GUVERNUL ROMANIEI;		
B2	Intabulare, drept de ADMINISTRARE, dobandit prin Lege, cota actuala 1/1, cota initiala 1/1 1) MINISTERUL ECONOMIEI, ENERGIEI SI MEDIULUI DE AFACERI , CIF:99999999999999	A1
Act Administrativ nr. 9, din 07/10/2005 emis de Ministerul Economiei si Comertului ((act aditional nr. 1/10.06.2008 emis de MINISTERUL ECONOMIEI SI FINANTELOR, act aditional nr. 2/18.06.2015 emis de MINISTERUL ENERGIEI, INTEPRINDERILOR MICI SI MIJLOCII SI MEDIULUI DE AFACERI, act aditional nr. 3/10.02.2016 emis de MINISTERUL ENERGIEI, act aditional nr. 4/02.03.2017 emis de MINISTERUL ENERGIEI, act aditional nr. 5/2020, act aditional nr. 6/30.10.2020, Certificat de Inregistrare a Societatii „ DISTRIBUTIE ENERGIE ELECTRICA „ SA emis de ORC Cluj la data de 27.02.2002, H.G.R. nr. 1342/2001 privind reorganizarea Societatii Comerciale de Distributie si Furnizare a Energiei Electrice „Electrica,, SA, Protocol 6045/12.04.2002 incheiat intre Societatea Comerciala de Distributie si Furnizare a Energiei Electrice „Electrica,, SA si Societatea Comerciala Filiala de distributie si Furnizare a Energiei Electrice „Electrica Muntenia Nord,, SA, incheiere de indreptare eroare materiala civila emisa de Tribunalul Comercial Cluj la data de 26.11.2020, Certificat de Inregistrare mentiuni nr. 128194/15.12.2020 emis de ORC Cluj, Certificat de Inregistrare a Societatii „DISTRIBUTIE ENERGIE ELECTRICA SA,, emis de ORC Cluj la data de 31.12.2020, Certificat de Inregistrare mentiuni nr. 802/07.02.2021 emis de ORC Cluj, Certificat de Inregistrare a SUCURSALEI DE DISTRIBUTIE A ENERGIEI ELECTRICE PLOIESTI, emis de ORC Prahova la data de 28.03.2002, Certificat de radiere a Societatii de Distributie a Energiei Electrice Muntenia Nord SA nr. 83302 din 31.12.2020).);		
B3	Intabulare, drept de CONCESIUNE, dobandit prin Lege, cota actuala 1/1, cota initiala 1/1 1) DISTRIBUTIE ENERGIE ELECTRICA ROMANIA SA , CIF:14476722, prin Sucursala de Distributie a Energiei Electrice Prahova <i>OBSERVATII: prin Sucursala de Distributie a Energiei Electrice Prahova</i>	A1
Act Normativ nr. 1342, din 27/12/2001 emis de GUVERNUL ROMANIEI ((Protocol 6045/12.04.2022));		
B4	Intabulare, drept de PROPRIETATE, dobandit prin Lege, cota actuala 1/1, cota initiala 1/1 1) DISTRIBUTIE ENERGIE ELECTRICA ROMANIA SA , CIF:14476722, prin Sucursala de Distributie a Energiei Electrice Prahova <i>OBSERVATII: prin Sucursala de Distributie a Energiei Electrice Prahova</i>	A1.1

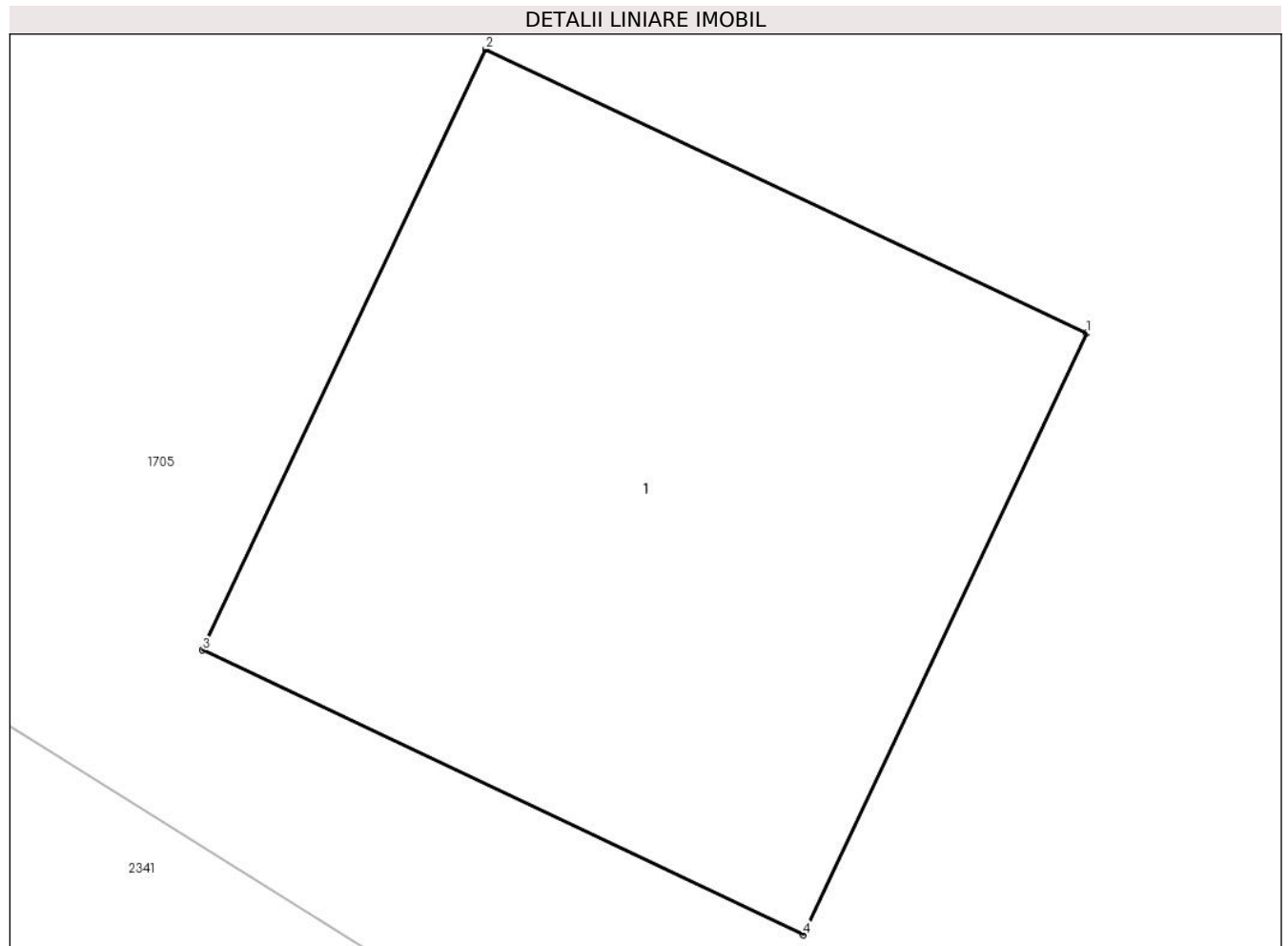
C. Partea III. SARCINI .

Inscrieri privind dezmembramintele dreptului de proprietate, drepturi reale de garanție și sarcini	Referințe
NU SUNT	

Teren

Nr cadastral	Suprafața (mp)*	Observații / Referințe
	1	

* Suprafața este determinată în planul de proiecție Stereo 70.



Date referitoare la teren

Crt	Categorie folosință	Intra vilan	Suprafața (mp)	Tarla	Parcelă	Nr. topo	Observații / Referințe
1	curți constructii	DA	1	46	-	-	

Date referitoare la construcții

Crt	Număr	Destinație construcție	Supraf. (mp)	Situație juridică	Observații / Referințe
A1.1		construcții industriale și edilitare	1	Cu acte	Nr. niveluri:1; S. construita la sol:1 mp;

Lungime Segmente

1) Valorile lungimilor segmentelor sunt obținute din proiecție în plan.

Punct început	X / Y	Punct sfârșit	X / Y	Lungime segment (** (m))
1	549.881,928 404.448,98	2	549.881,024 404.449,407	1.0
2	549.881,024 404.449,407	3	549.880,597 404.448,504	0.999
3	549.880,597 404.448,504	4	549.881,501 404.448,076	1.0

Punct început	X / Y	Punct sfârșit	X / Y	Lungime segment (** (m)
4	549.881,501 404.448,076	1	549.881,928 404.448,98	1.0

** Lungimile segmentelor sunt determinate în planul de proiecție Stereo 70 și sunt rotunjite la 1 milimetru.

*** Distanța dintre puncte este formată din segmente cumulate ce sunt mai mici decât valoarea 1 milimetru.



DATE DESPRE IMOBILUL NR. 2885

Oficiul de Cadastru și Publicitate Imobiliară PRAHOVA
Biroul de Cadastru și Publicitate Imobiliară Câmpina

A. Partea I. Descrierea imobilului

TEREN Intravilan

Adresa: Loc. Plaiu, Jud. Prahova

Nr. Crt	Nr cadastral Nr. topografic	Suprafața* (mp)	Observații / Referințe
A1		1	Sector cadastral:18 Teren neimprijmit;

Construcții

Crt	Nr cadastral Nr. topografic	Adresa	Observații / Referințe
A1.1		Loc. Plaiu, Jud. Prahova	Nr. niveluri:1; S. construita la sol:1 mp;

B. Partea II. Proprietari și acte

Inscrieri privitoare la dreptul de proprietate și alte drepturi reale		Referințe
/		
Act Normativ nr. 123, din 10/07/2012 emis de PARLAMENTUL ROMANIEI;		
B1	Intabulare, drept de PROPRIETATE, dobandit prin Lege, cota actuala 1/1, cota initiala 1/1 1) STATUL ROMAN , CIF:99999999999999 <i>OBSERVATII: Domeniu public</i>	A1
Act Normativ nr. 980, din 16/12/2015 emis de GUVERNUL ROMANIEI;		
B2	Intabulare, drept de ADMINISTRARE, dobandit prin Lege, cota actuala 1/1, cota initiala 1/1 1) MINISTERUL ECONOMIEI, ENERGIEI SI MEDIULUI DE AFACERI , CIF:99999999999999	A1
Act Administrativ nr. 9, din 07/10/2005 emis de Ministerul Economiei si Comertului ((act aditional nr. 1/10.06.2008 emis de MINISTERUL ECONOMIEI SI FINANTELOR, act aditional nr. 2/18.06.2015 emis de MINISTERUL ENERGIEI, INTEPRINDERILOR MICI SI MIJLOCII SI MEDIULUI DE AFACERI, act aditional nr. 3/10.02.2016 emis de MINISTERUL ENERGIEI, act aditional nr. 4/02.03.2017 emis de MINISTERUL ENERGIEI, act aditional nr. 5/2020, act aditional nr. 6/30.10.2020, Certificat de Inregistrare a Societatii „ DISTRIBUTIE ENERGIE ELECTRICA „ SA emis de ORC Cluj la data de 27.02.2002, H.G.R. nr. 1342/2001 privind reorganizarea Societatii Comerciale de Distributie si Furnizare a Energiei Electrice „Electrica,, SA, Protocol 6045/12.04.2002 incheiat intre Societatea Comerciala de Distributie si Furnizare a Energiei Electrice „Electrica,, SA si Societatea Comerciala Filiala de distributie si Furnizare a Energiei Electrice „Electrica Muntenia Nord,, SA, incheiere de indreptare eroare materiala civila emisa de Tribunalul Comercial Cluj la data de 26.11.2020, Certificat de Inregistrare mentiuni nr. 128194/15.12.2020 emis de ORC Cluj, Certificat de Inregistrare a Societatii „DISTRIBUTIE ENERGIE ELECTRICA SA,, emis de ORC Cluj la data de 31.12.2020, Certificat de Inregistrare mentiuni nr. 802/07.02.2021 emis de ORC Cluj, Certificat de Inregistrare a SUCURSALEI DE DISTRIBUTIE A ENERGIEI ELECTRICE PLOIESTI, emis de ORC Prahova la data de 28.03.2002, Certificat de radiere a Societatii de Distributie a Energiei Electrice Muntenia Nord SA nr. 83302 din 31.12.2020).);		
B3	Intabulare, drept de CONCESIUNE, dobandit prin Lege, cota actuala 1/1, cota initiala 1/1 1) DISTRIBUTIE ENERGIE ELECTRICA ROMANIA SA , CIF:14476722, prin Sucursala de Distributie a Energiei Electrice Prahova <i>OBSERVATII: prin Sucursala de Distributie a Energiei Electrice Prahova</i>	A1
Act Normativ nr. 1342, din 27/12/2001 emis de GUVERNUL ROMANIEI ((Protocol 6045/12.04.2022));		
B4	Intabulare, drept de PROPRIETATE, dobandit prin Lege, cota actuala 1/1, cota initiala 1/1 1) DISTRIBUTIE ENERGIE ELECTRICA ROMANIA SA , CIF:14476722, prin Sucursala de Distributie a Energiei Electrice Prahova <i>OBSERVATII: prin Sucursala de Distributie a Energiei Electrice Prahova</i>	A1.1


C. Partea III. SARCINI .

Inscrieri privind dezmembramintele dreptului de proprietate, drepturi reale de garanție și sarcini	Referințe
NU SUNT	

Teren

Nr cadastral	Suprafața (mp)*	Observații / Referințe
	1	

* Suprafața este determinată în planul de proiecție Stereo 70.



Date referitoare la teren

Crt	Categorie folosință	Intra vilan	Suprafața (mp)	Tarla	Parcelă	Nr. topo	Observații / Referințe
1	curți constructii	DA	1	46	-	-	

Date referitoare la construcții

Crt	Număr	Destinație construcție	Supraf. (mp)	Situație juridică	Observații / Referințe
A1.1		construcții industriale și edilitare	1	Cu acte	Nr. niveluri:1; S. construita la sol:1 mp;

Lungime Segmente

1) Valorile lungimilor segmentelor sunt obținute din proiecție în plan.

Punct început	X / Y	Punct sfârșit	X / Y	Lungime segment (** (m))
1	549.922,257 404.427,952	2	549.921,276 404.427,761	0.999
2	549.921,276 404.427,761	3	549.921,467 404.426,779	1.0
3	549.921,467 404.426,779	4	549.922,449 404.426,971	1.001

Punct început	X / Y	Punct sfârşit	X / Y	Lungime segment (** (m)
4	549.922,449 404.426,971	1	549.922,257 404.427,952	1.0

** Lungimile segmentelor sunt determinate în planul de proiecţie Stereo 70 şi sunt rotunjite la 1 milimetru.

*** Distanţa dintre puncte este formată din segmente cumulate ce sunt mai mici decât valoarea 1 milimetru.



DATE DESPRE IMOBILUL NR. 2889

Oficiul de Cadastru și Publicitate Imobiliară PRAHOVA
Biroul de Cadastru și Publicitate Imobiliară Câmpina

A. Partea I. Descrierea imobilului

TEREN Intravilan

Adresa: Loc. Plaiu, Jud. Prahova

Nr. Crt	Nr cadastral Nr. topografic	Suprafața* (mp)	Observații / Referințe
A1		1	Sector cadastral:18 Teren neimprijmit;

Construcții

Crt	Nr cadastral Nr. topografic	Adresa	Observații / Referințe
A1.1		Loc. Plaiu, Jud. Prahova	Nr. niveluri:1; S. construita la sol:1 mp;

B. Partea II. Proprietari și acte

Inscrieri privitoare la dreptul de proprietate și alte drepturi reale	Referințe
/	
Act Normativ nr. 123, din 10/07/2012 emis de PARLAMENTUL ROMANIEI;	
B1	A1
Intabulare, drept de PROPRIETATE, dobandit prin Lege, cota actuala 1/1, cota initiala 1/1	
1) STATUL ROMAN , CIF:99999999999999	
<i>OBSERVATII: Domeniu public</i>	
Act Normativ nr. 980, din 16/12/2015 emis de GUVERNUL ROMANIEI;	
B2	A1
Intabulare, drept de ADMINISTRARE, dobandit prin Lege, cota actuala 1/1, cota initiala 1/1	
1) MINISTERUL ECONOMIEI, ENERGIEI SI MEDIULUI DE AFACERI , CIF:99999999999999	
Act Administrativ nr. 9, din 07/10/2005 emis de Ministerul Economiei si Comertului ((act aditional nr. 1/10.06.2008 emis de MINISTERUL ECONOMIEI SI FINANTELOR, act aditional nr. 2/18.06.2015 emis de MINISTERUL ENERGIEI, INTEPRINDERILOR MICI SI MIJLOCII SI MEDIULUI DE AFACERI, act aditional nr. 3/10.02.2016 emis de MINISTERUL ENERGIEI, act aditional nr. 4/02.03.2017 emis de MINISTERUL ENERGIEI, act aditional nr. 5/2020, act aditional nr. 6/30.10.2020,	
Certificat de Inregistrare a Societatii „ DISTRIBUTIE ENERGIE ELECTRICA „ SA emis de ORC Cluj la data de 27.02.2002, H.G.R. nr. 1342/2001 privind reorganizarea Societatii Comerciale de Distributie si Furnizare a Energiei Electrice „Electrica,, SA, Protocol 6045/12.04.2002 incheiat intre Societatea Comerciala de Distributie si Furnizare a Energiei Electrice „Electrica,, SA si Societatea Comerciala Filiala de distributie si Furnizare a Energiei Electrice „Electrica Muntenia Nord,, SA, incheiere de indreptare eroare materiala civila emisa de Tribunalul Comercial Cluj la data de 26.11.2020, Certificat de Inregistrare mentiuni nr. 128194/15.12.2020 emis de ORC Cluj, Certificat de Inregistrare a Societatii „DISTRIBUTIE ENERGIE ELECTRICA SA,, emis de ORC Cluj la data de 31.12.2020, Certificat de Inregistrare mentiuni nr. 802/07.02.2021 emis de ORC Cluj, Certificat de Inregistrare a SUCURSALEI DE DISTRIBUTIE A ENERGIEI ELECTRICE PLOIESTI, emis de ORC Prahova la data de 28.03.2002, Certificat de radiere a Societatii de Distributie a Energiei Electrice Muntenia Nord SA nr. 83302 din 31.12.2020).);	
B3	A1
Intabulare, drept de CONCESIUNE, dobandit prin Lege, cota actuala 1/1, cota initiala 1/1	
1) DISTRIBUTIE ENERGIE ELECTRICA ROMANIA SA , CIF:14476722, prin Sucursala de Distributie a Energiei Electrice Prahova	
<i>OBSERVATII: prin Sucursala de Distributie a Energiei Electrice Prahova</i>	
Act Normativ nr. 1342, din 27/12/2001 emis de GUVERNUL ROMANIEI ((Protocol 6045/12.04.2022));	
B4	A1.1
Intabulare, drept de PROPRIETATE, dobandit prin Lege, cota actuala 1/1, cota initiala 1/1	
1) DISTRIBUTIE ENERGIE ELECTRICA ROMANIA SA , CIF:14476722, prin Sucursala de Distributie a Energiei Electrice Prahova	
<i>OBSERVATII: prin Sucursala de Distributie a Energiei Electrice Prahova</i>	

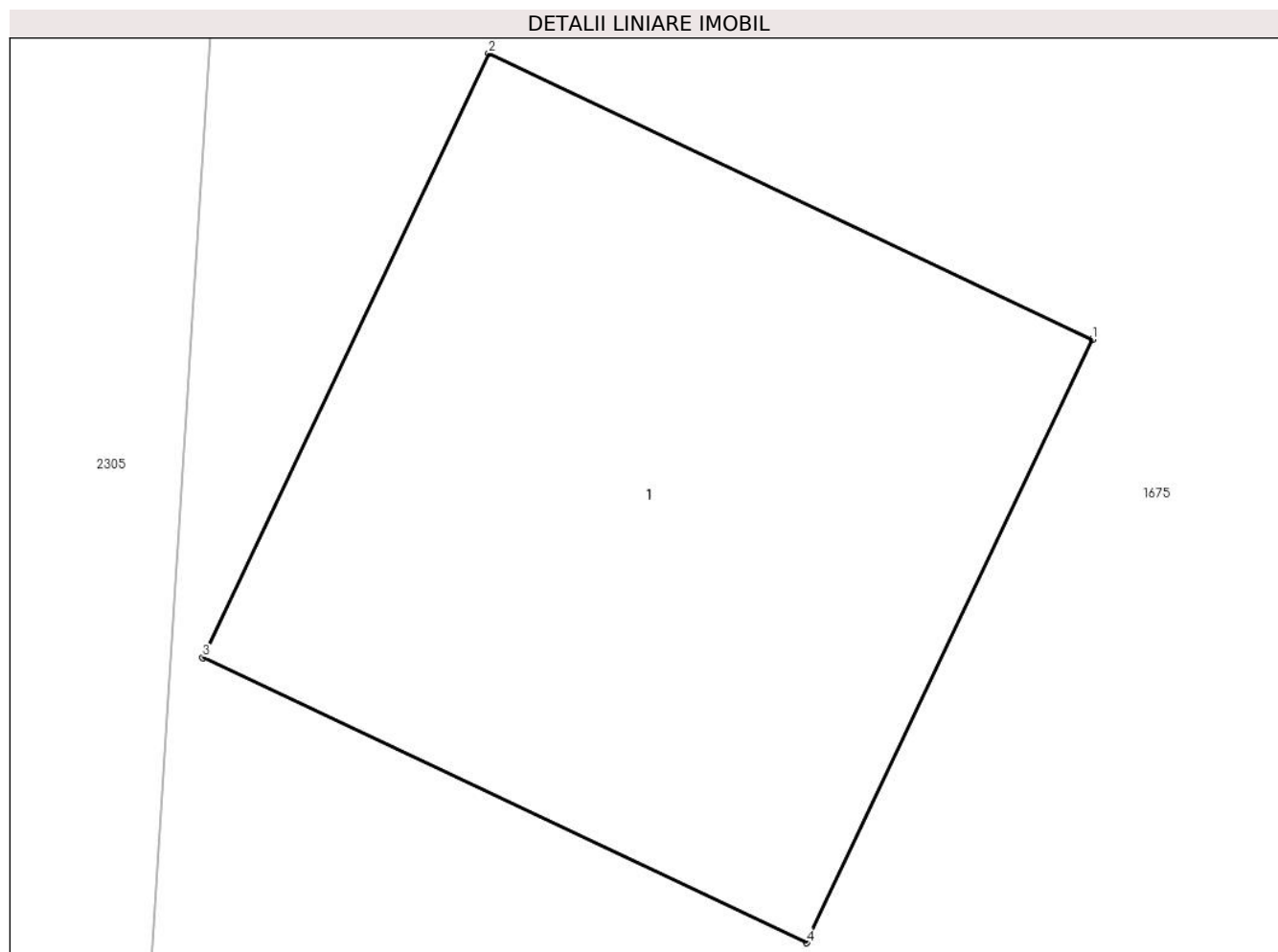
C. Partea III. SARCINI .

Inscrieri privind dezmembramintele dreptului de proprietate, drepturi reale de garanție și sarcini	Referințe
NU SUNT	

Teren

Nr cadastral	Suprafața (mp)*	Observații / Referințe
	1	

* Suprafața este determinată în planul de proiecție Stereo 70.



Date referitoare la teren

Crt	Categorie folosință	Intravilan	Suprafața (mp)	Tarla	Parcelă	Nr. topo	Observații / Referințe
1	curți constructii	DA	1	46	-	-	

Date referitoare la construcții

Crt	Număr	Destinație construcție	Supraf. (mp)	Situație juridică	Observații / Referințe
A1.1		construcții industriale și edilitare	1	Cu acte	Nr. niveluri:1; S. construita la sol:1 mp;

Lungime Segmente

1) Valorile lungimilor segmentelor sunt obținute din proiecție în plan.

Punct început	X / Y	Punct sfârșit	X / Y	Lungime segment (** (m)
1	549.919,186 404.391,696	2	549.918,282 404.392,124	1.0
2	549.918,282 404.392,124	3	549.917,854 404.391,22	1.0
3	549.917,854 404.391,22	4	549.918,758 404.390,793	1.0

Punct început	X / Y	Punct sfârşit	X / Y	Lungime segment (** (m)
4	549.918,758 404.390,793	1	549.919,186 404.391,696	0.999

** Lungimile segmentelor sunt determinate în planul de proiecţie Stereo 70 şi sunt rotunjite la 1 milimetru.

*** Distanţa dintre puncte este formată din segmente cumulate ce sunt mai mici decât valoarea 1 milimetru.



DATE DESPRE IMOBILUL NR. 2890

Oficiul de Cadastru și Publicitate Imobiliară PRAHOVA
Biroul de Cadastru și Publicitate Imobiliară Câmpina

A. Partea I. Descrierea imobilului

TEREN Intravilan

Adresa: Loc. Plaiu, Jud. Prahova

Nr. Crt	Nr cadastral Nr. topografic	Suprafața* (mp)	Observații / Referințe
A1		1	Sector cadastral:18 Teren neimprijmit;

Construcții

Crt	Nr cadastral Nr. topografic	Adresa	Observații / Referințe
A1.1		Loc. Plaiu, Jud. Prahova	Nr. niveluri:1; S. construita la sol:1 mp;

B. Partea II. Proprietari și acte

Inscrieri privitoare la dreptul de proprietate și alte drepturi reale		Referințe
/		
Act Normativ nr. 123, din 10/07/2012 emis de PARLAMENTUL ROMANIEI;		
B1	Intabulare, drept de PROPRIETATE, dobandit prin Lege, cota actuala 1/1, cota initiala 1/1 1) STATUL ROMAN , CIF:99999999999999 <i>OBSERVATII: Domeniu public</i>	A1
Act Normativ nr. 980, din 16/12/2015 emis de GUVERNUL ROMANIEI;		
B2	Intabulare, drept de ADMINISTRARE, dobandit prin Lege, cota actuala 1/1, cota initiala 1/1 1) MINISTERUL ECONOMIEI, ENERGIEI SI MEDIULUI DE AFACERI , CIF:99999999999999	A1
Act Administrativ nr. 9, din 07/10/2005 emis de Ministerul Economiei si Comertului ((act aditional nr. 1/10.06.2008 emis de MINISTERUL ECONOMIEI SI FINANTELOR, act aditional nr. 2/18.06.2015 emis de MINISTERUL ENERGIEI, INTEPRINDERILOR MICI SI MIJLOCII SI MEDIULUI DE AFACERI, act aditional nr. 3/10.02.2016 emis de MINISTERUL ENERGIEI, act aditional nr. 4/02.03.2017 emis de MINISTERUL ENERGIEI, act aditional nr. 5/2020, act aditional nr. 6/30.10.2020, Certificat de Inregistrare a Societatii „ DISTRIBUTIE ENERGIE ELECTRICA „ SA emis de ORC Cluj la data de 27.02.2002, H.G.R. nr. 1342/2001 privind reorganizarea Societatii Comerciale de Distributie si Furnizare a Energiei Electrice „Electrica,, SA, Protocol 6045/12.04.2002 incheiat intre Societatea Comerciala de Distributie si Furnizare a Energiei Electrice „Electrica,, SA si Societatea Comerciala Filiala de distributie si Furnizare a Energiei Electrice „Electrica Muntenia Nord,, SA, incheiere de indreptare eroare materiala civila emisa de Tribunalul Comercial Cluj la data de 26.11.2020, Certificat de Inregistrare mentiuni nr. 128194/15.12.2020 emis de ORC Cluj, Certificat de Inregistrare a Societatii „DISTRIBUTIE ENERGIE ELECTRICA SA,, emis de ORC Cluj la data de 31.12.2020, Certificat de Inregistrare mentiuni nr. 802/07.02.2021 emis de ORC Cluj, Certificat de Inregistrare a SUCURSALEI DE DISTRIBUTIE A ENERGIEI ELECTRICE PLOIESTI, emis de ORC Prahova la data de 28.03.2002, Certificat de radiere a Societatii de Distributie a Energiei Electrice Muntenia Nord SA nr. 83302 din 31.12.2020).);		
B3	Intabulare, drept de CONCESIUNE, dobandit prin Lege, cota actuala 1/1, cota initiala 1/1 1) DISTRIBUTIE ENERGIE ELECTRICA ROMANIA SA , CIF:14476722, prin Sucursala de Distributie a Energiei Electrice Prahova <i>OBSERVATII: prin Sucursala de Distributie a Energiei Electrice Prahova</i>	A1
Act Normativ nr. 1342, din 27/12/2001 emis de GUVERNUL ROMANIEI ((Protocol 6045/12.04.2022));		
B4	Intabulare, drept de PROPRIETATE, dobandit prin Lege, cota actuala 1/1, cota initiala 1/1 1) DISTRIBUTIE ENERGIE ELECTRICA ROMANIA SA , CIF:14476722, prin Sucursala de Distributie a Energiei Electrice Prahova <i>OBSERVATII: prin Sucursala de Distributie a Energiei Electrice Prahova</i>	A1.1

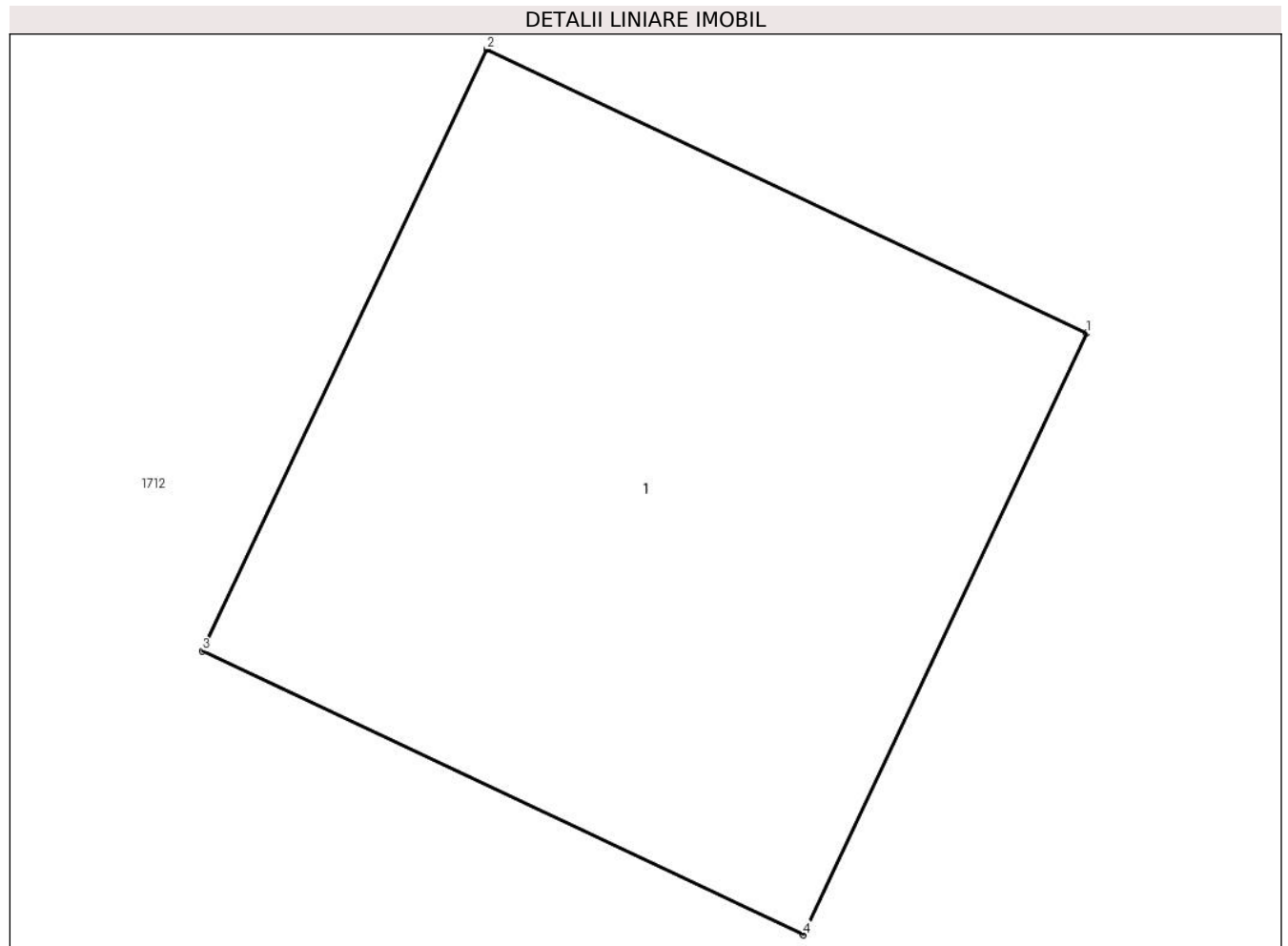
C. Partea III. SARCINI .

Inscrieri privind dezmembramintele dreptului de proprietate, drepturi reale de garanție și sarcini	Referințe
NU SUNT	

Teren

Nr cadastral	Suprafața (mp)*	Observații / Referințe
	1	

* Suprafața este determinată în planul de proiecție Stereo 70.



Date referitoare la teren

Crt	Categorie folosință	Intra vilan	Suprafața (mp)	Tarla	Parcelă	Nr. topo	Observații / Referințe
1	curți constructii	DA	1	46	-	-	

Date referitoare la construcții

Crt	Număr	Destinație construcție	Supraf. (mp)	Situație juridică	Observații / Referințe
A1.1		construcții industriale și edilitare	1	Cu acte	Nr. niveluri:1; S. construita la sol:1 mp;

Lungime Segmente

1) Valorile lungimilor segmentelor sunt obținute din proiecție în plan.

Punct început	X / Y	Punct sfârșit	X / Y	Lungime segment (** (m))
1	549.804,309 404.320,682	2	549.803,406 404.321,109	0.999
2	549.803,406 404.321,109	3	549.802,978 404.320,205	1.0
3	549.802,978 404.320,205	4	549.803,882 404.319,778	1.0

Punct început	X / Y	Punct sfârşit	X / Y	Lungime segment (** (m)
4	549.803,882 404.319,778	1	549.804,309 404.320,682	1.0

** Lungimile segmentelor sunt determinate în planul de proiecţie Stereo 70 şi sunt rotunjite la 1 milimetru.

*** Distanţa dintre puncte este formată din segmente cumulate ce sunt mai mici decât valoarea 1 milimetru.



DATE DESPRE IMOBILUL NR. 2891

Oficiul de Cadastru și Publicitate Imobiliară PRAHOVA
Biroul de Cadastru și Publicitate Imobiliară Câmpina

A. Partea I. Descrierea imobilului

TEREN Intravilan

Adresa: Loc. Plaiu, Jud. Prahova

Nr. Crt	Nr cadastral Nr. topografic	Suprafața* (mp)	Observații / Referințe
A1		1	Sector cadastral:18 Teren neimpregmuit;

Construcții

Crt	Nr cadastral Nr. topografic	Adresa	Observații / Referințe
A1.1		Loc. Plaiu, Jud. Prahova	Nr. niveluri:1; S. construita la sol:1 mp;

B. Partea II. Proprietari și acte

Inscrieri privitoare la dreptul de proprietate și alte drepturi reale		Referințe
/		
Act Normativ nr. 123, din 10/07/2012 emis de PARLAMENTUL ROMANIEI;		
B1	Intabulare, drept de PROPRIETATE, dobandit prin Lege, cota actuala 1/1, cota initiala 1/1 1) STATUL ROMAN , CIF:99999999999999 <i>OBSERVATII: Domeniu public</i>	A1
Act Normativ nr. 980, din 16/12/2015 emis de GUVERNUL ROMANIEI;		
B2	Intabulare, drept de ADMINISTRARE, dobandit prin Lege, cota actuala 1/1, cota initiala 1/1 1) MINISTERUL ECONOMIEI, ENERGIEI SI MEDIULUI DE AFACERI , CIF:99999999999999	A1
Act Administrativ nr. 9, din 07/10/2005 emis de Ministerul Economiei si Comertului ((act aditional nr. 1/10.06.2008 emis de MINISTERUL ECONOMIEI SI FINANTELOR, act aditional nr. 2/18.06.2015 emis de MINISTERUL ENERGIEI, INTEPRINDERILOR MICI SI MIJLOCII SI MEDIULUI DE AFACERI, act aditional nr. 3/10.02.2016 emis de MINISTERUL ENERGIEI, act aditional nr. 4/02.03.2017 emis de MINISTERUL ENERGIEI, act aditional nr. 5/2020, act aditional nr. 6/30.10.2020, Certificat de Inregistrare a Societatii „ DISTRIBUTIE ENERGIE ELECTRICA „ SA emis de ORC Cluj la data de 27.02.2002, H.G.R. nr. 1342/2001 privind reorganizarea Societatii Comerciale de Distributie si Furnizare a Energiei Electrice „Electrica,, SA, Protocol 6045/12.04.2002 incheiat intre Societatea Comerciala de Distributie si Furnizare a Energiei Electrice „Electrica,, SA si Societatea Comerciala Filiala de distributie si Furnizare a Energiei Electrice „Electrica Muntenia Nord,, SA, incheiere de indreptare eroare materiala civila emisa de Tribunalul Comercial Cluj la data de 26.11.2020, Certificat de Inregistrare mentiuni nr. 128194/15.12.2020 emis de ORC Cluj, Certificat de Inregistrare a Societatii „DISTRIBUTIE ENERGIE ELECTRICA SA,, emis de ORC Cluj la data de 31.12.2020, Certificat de Inregistrare mentiuni nr. 802/07.02.2021 emis de ORC Cluj, Certificat de Inregistrare a SUCURSALEI DE DISTRIBUTIE A ENERGIEI ELECTRICE PLOIESTI, emis de ORC Prahova la data de 28.03.2002, Certificat de radiere a Societatii de Distributie a Energiei Electrice Muntenia Nord SA nr. 83302 din 31.12.2020).);		
B3	Intabulare, drept de CONCESIUNE, dobandit prin Lege, cota actuala 1/1, cota initiala 1/1 1) DISTRIBUTIE ENERGIE ELECTRICA ROMANIA SA , CIF:14476722, prin Sucursala de Distributie a Energiei Electrice Prahova <i>OBSERVATII: prin Sucursala de Distributie a Energiei Electrice Prahova</i>	A1
Act Normativ nr. 1342, din 27/12/2001 emis de GUVERNUL ROMANIEI ((Protocol 6045/12.04.2022));		
B4	Intabulare, drept de PROPRIETATE, dobandit prin Lege, cota actuala 1/1, cota initiala 1/1 1) DISTRIBUTIE ENERGIE ELECTRICA ROMANIA SA , CIF:14476722, prin Sucursala de Distributie a Energiei Electrice Prahova <i>OBSERVATII: prin Sucursala de Distributie a Energiei Electrice Prahova</i>	A1.1

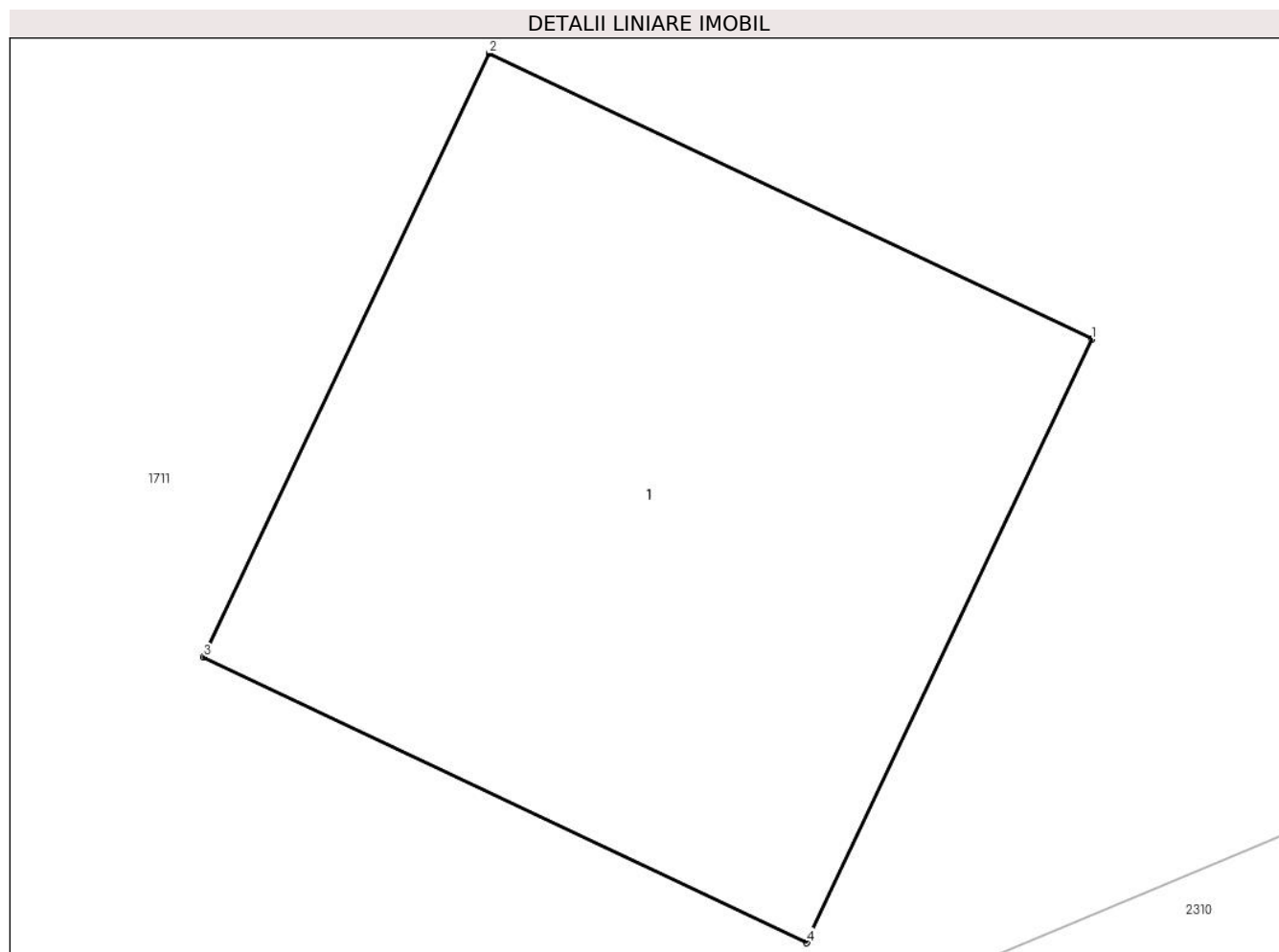
C. Partea III. SARCINI .

Inscrieri privind dezmembramintele dreptului de proprietate, drepturi reale de garanție și sarcini	Referințe
NU SUNT	

Teren

Nr cadastral	Suprafața (mp)*	Observații / Referințe
	1	

* Suprafața este determinată în planul de proiecție Stereo 70.



Date referitoare la teren

Crt	Categorie folosință	Intra vilan	Suprafața (mp)	Tarla	Parcelă	Nr. topo	Observații / Referințe
1	curți constructii	DA	1	46	-	-	

Date referitoare la construcții

Crt	Număr	Destinație construcție	Supraf. (mp)	Situație juridică	Observații / Referințe
A1.1		construcții industriale și edilitare	1	Cu acte	Nr. niveluri:1; S. construita la sol:1 mp;

Lungime Segmente

1) Valorile lungimilor segmentelor sunt obținute din proiecție în plan.

Punct început	X / Y	Punct sfârșit	X / Y	Lungime segment (** (m))
1	549.881,122 404.307,29	2	549.880,219 404.307,718	0.999
2	549.880,219 404.307,718	3	549.879,791 404.306,814	1.0
3	549.879,791 404.306,814	4	549.880,695 404.306,386	1.0

Punct început	X / Y	Punct sfârşit	X / Y	Lungime segment (** (m)
4	549.880,695 404.306,386	1	549.881,122 404.307,29	1.0

** Lungimile segmentelor sunt determinate în planul de proiecţie Stereo 70 şi sunt rotunjite la 1 milimetru.

*** Distanţa dintre puncte este formată din segmente cumulate ce sunt mai mici decât valoarea 1 milimetru.



DATE DESPRE IMOBILUL NR. 2892

Oficiul de Cadastru și Publicitate Imobiliară PRAHOVA
Biroul de Cadastru și Publicitate Imobiliară Câmpina

A. Partea I. Descrierea imobilului

TEREN Intravilan

Adresa: Loc. Plaiu, Jud. Prahova

Nr. Crt	Nr cadastral Nr. topografic	Suprafața* (mp)	Observații / Referințe
A1		1	Sector cadastral:18 Teren neimprijmit;

Construcții

Crt	Nr cadastral Nr. topografic	Adresa	Observații / Referințe
A1.1		Loc. Plaiu, Jud. Prahova	Nr. niveluri:1; S. construita la sol:1 mp;

B. Partea II. Proprietari și acte

Inscrieri privitoare la dreptul de proprietate și alte drepturi reale		Referințe
/		
Act Normativ nr. 123, din 10/07/2012 emis de PARLAMENTUL ROMANIEI;		
B1	Intabulare, drept de PROPRIETATE, dobandit prin Lege, cota actuala 1/1, cota initiala 1/1 1) STATUL ROMAN , CIF:99999999999999 <i>OBSERVATII: Domeniu public</i>	A1
Act Normativ nr. 980, din 16/12/2015 emis de GUVERNUL ROMANIEI;		
B2	Intabulare, drept de ADMINISTRARE, dobandit prin Lege, cota actuala 1/1, cota initiala 1/1 1) MINISTERUL ECONOMIEI, ENERGIEI SI MEDIULUI DE AFACERI , CIF:99999999999999	A1
Act Administrativ nr. 9, din 07/10/2005 emis de Ministerul Economiei si Comertului ((act aditional nr. 1/10.06.2008 emis de MINISTERUL ECONOMIEI SI FINANTELOR, act aditional nr. 2/18.06.2015 emis de MINISTERUL ENERGIEI, INTEPRINDERILOR MICI SI MIJLOCII SI MEDIULUI DE AFACERI, act aditional nr. 3/10.02.2016 emis de MINISTERUL ENERGIEI, act aditional nr. 4/02.03.2017 emis de MINISTERUL ENERGIEI, act aditional nr. 5/2020, act aditional nr. 6/30.10.2020, Certificat de Inregistrare a Societatii „ DISTRIBUTIE ENERGIE ELECTRICA „ SA emis de ORC Cluj la data de 27.02.2002, H.G.R. nr. 1342/2001 privind reorganizarea Societatii Comerciale de Distributie si Furnizare a Energiei Electrice „Electrica,, SA, Protocol 6045/12.04.2002 incheiat intre Societatea Comerciala de Distributie si Furnizare a Energiei Electrice „Electrica,, SA si Societatea Comerciala Filiala de distributie si Furnizare a Energiei Electrice „Electrica Muntenia Nord,, SA, incheiere de indreptare eroare materiala civila emisa de Tribunalul Comercial Cluj la data de 26.11.2020, Certificat de Inregistrare mentiuni nr. 128194/15.12.2020 emis de ORC Cluj, Certificat de Inregistrare a Societatii „DISTRIBUTIE ENERGIE ELECTRICA SA,, emis de ORC Cluj la data de 31.12.2020, Certificat de Inregistrare mentiuni nr. 802/07.02.2021 emis de ORC Cluj, Certificat de Inregistrare a SUCURSALEI DE DISTRIBUTIE A ENERGIEI ELECTRICE PLOIESTI, emis de ORC Prahova la data de 28.03.2002, Certificat de radiere a Societatii de Distributie a Energiei Electrice Muntenia Nord SA nr. 83302 din 31.12.2020).);		
B3	Intabulare, drept de CONCESIUNE, dobandit prin Lege, cota actuala 1/1, cota initiala 1/1 1) DISTRIBUTIE ENERGIE ELECTRICA ROMANIA SA , CIF:14476722, prin Sucursala de Distributie a Energiei Electrice Prahova <i>OBSERVATII: prin Sucursala de Distributie a Energiei Electrice Prahova</i>	A1
Act Normativ nr. 1342, din 27/12/2001 emis de GUVERNUL ROMANIEI ((Protocol 6045/12.04.2022));		
B4	Intabulare, drept de PROPRIETATE, dobandit prin Lege, cota actuala 1/1, cota initiala 1/1 1) DISTRIBUTIE ENERGIE ELECTRICA ROMANIA SA , CIF:14476722, prin Sucursala de Distributie a Energiei Electrice Prahova <i>OBSERVATII: prin Sucursala de Distributie a Energiei Electrice Prahova</i>	A1.1

C. Partea III. SARCINI .


Inscrieri privind dezmembramintele dreptului de proprietate, drepturi reale de garanție și sarcini	Referințe
NU SUNT	

Teren

Nr cadastral	Suprafața (mp)*	Observații / Referințe
	1	

* Suprafața este determinată în planul de proiecție Stereo 70.

DETALII LINIARE IMOBIL



Date referitoare la teren

Crt	Categorie folosință	Intra vilan	Suprafața (mp)	Tarla	Parcelă	Nr. topo	Observații / Referințe
1	curți constructii	DA	1	46	-	-	

Date referitoare la construcții

Crt	Număr	Destinație construcție	Supraf. (mp)	Situație juridică	Observații / Referințe
A1.1		construcții industriale și edilitare	1	Cu acte	Nr. niveluri:1; S. construita la sol:1 mp;

Lungime Segmente

1) Valorile lungimilor segmentelor sunt obținute din proiecție în plan.

Punct început	X / Y	Punct sfârșit	X / Y	Lungime segment (** (m))
1	549.917,048 404.315,392	2	549.916,055 404.315,27	1.0
2	549.916,055 404.315,27	3	549.916,178 404.314,278	1.0
3	549.916,178 404.314,278	4	549.917,17 404.314,4	0.999

Punct început	X / Y	Punct sfârşit	X / Y	Lungime segment (** (m)
4	549.917,17 404.314,4	1	549.917,048 404.315,392	0.999

** Lungimile segmentelor sunt determinate în planul de proiecţie Stereo 70 şi sunt rotunjite la 1 milimetru.

*** Distanţa dintre puncte este formată din segmente cumulate ce sunt mai mici decât valoarea 1 milimetru.



DATE DESPRE IMOBILUL NR. 2893

Oficiul de Cadastru și Publicitate Imobiliară PRAHOVA
Biroul de Cadastru și Publicitate Imobiliară Câmpina

A. Partea I. Descrierea imobilului

TEREN Intravilan

Adresa: Loc. Plaiu, Jud. Prahova

Nr. Crt	Nr cadastral Nr. topografic	Suprafața* (mp)	Observații / Referințe
A1		1	Sector cadastral:18 Teren neimpregmuit;

Construcții

Crt	Nr cadastral Nr. topografic	Adresa	Observații / Referințe
A1.1		Loc. Plaiu, Jud. Prahova	Nr. niveluri:1; S. construita la sol:1 mp;

B. Partea II. Proprietari și acte

Inscrieri privitoare la dreptul de proprietate și alte drepturi reale		Referințe
/		
Act Normativ nr. 123, din 10/07/2012 emis de PARLAMENTUL ROMANIEI;		
B1	Intabulare, drept de PROPRIETATE, dobandit prin Lege, cota actuala 1/1, cota initiala 1/1 1) STATUL ROMAN , CIF:99999999999999 <i>OBSERVATII: Domeniu public</i>	A1
Act Normativ nr. 980, din 16/12/2015 emis de GUVERNUL ROMANIEI;		
B2	Intabulare, drept de ADMINISTRARE, dobandit prin Lege, cota actuala 1/1, cota initiala 1/1 1) MINISTERUL ECONOMIEI, ENERGIEI SI MEDIULUI DE AFACERI , CIF:99999999999999	A1
Act Administrativ nr. 9, din 07/10/2005 emis de Ministerul Economiei si Comertului ((act aditional nr. 1/10.06.2008 emis de MINISTERUL ECONOMIEI SI FINANTELOR, act aditional nr. 2/18.06.2015 emis de MINISTERUL ENERGIEI, INTEPRINDERILOR MICI SI MIJLOCII SI MEDIULUI DE AFACERI, act aditional nr. 3/10.02.2016 emis de MINISTERUL ENERGIEI, act aditional nr. 4/02.03.2017 emis de MINISTERUL ENERGIEI, act aditional nr. 5/2020, act aditional nr. 6/30.10.2020, Certificat de Inregistrare a Societatii „ DISTRIBUTIE ENERGIE ELECTRICA „ SA emis de ORC Cluj la data de 27.02.2002, H.G.R. nr. 1342/2001 privind reorganizarea Societatii Comerciale de Distributie si Furnizare a Energiei Electrice „Electrica,, SA, Protocol 6045/12.04.2002 incheiat intre Societatea Comerciala de Distributie si Furnizare a Energiei Electrice „Electrica,, SA si Societatea Comerciala Filiala de distributie si Furnizare a Energiei Electrice „Electrica Muntenia Nord,, SA, incheiere de indreptare eroare materiala civila emisa de Tribunalul Comercial Cluj la data de 26.11.2020, Certificat de Inregistrare mentiuni nr. 128194/15.12.2020 emis de ORC Cluj, Certificat de Inregistrare a Societatii „DISTRIBUTIE ENERGIE ELECTRICA SA,, emis de ORC Cluj la data de 31.12.2020, Certificat de Inregistrare mentiuni nr. 802/07.02.2021 emis de ORC Cluj, Certificat de Inregistrare a SUCURSALEI DE DISTRIBUTIE A ENERGIEI ELECTRICE PLOIESTI, emis de ORC Prahova la data de 28.03.2002, Certificat de radiere a Societatii de Distributie a Energiei Electrice Muntenia Nord SA nr. 83302 din 31.12.2020).);		
B3	Intabulare, drept de CONCESIUNE, dobandit prin Lege, cota actuala 1/1, cota initiala 1/1 1) DISTRIBUTIE ENERGIE ELECTRICA ROMANIA SA , CIF:14476722, prin Sucursala de Distributie a Energiei Electrice Prahova <i>OBSERVATII: prin Sucursala de Distributie a Energiei Electrice Prahova</i>	A1
Act Normativ nr. 1342, din 27/12/2001 emis de GUVERNUL ROMANIEI ((Protocol 6045/12.04.2022));		
B4	Intabulare, drept de PROPRIETATE, dobandit prin Lege, cota actuala 1/1, cota initiala 1/1 1) DISTRIBUTIE ENERGIE ELECTRICA ROMANIA SA , CIF:14476722, prin Sucursala de Distributie a Energiei Electrice Prahova <i>OBSERVATII: prin Sucursala de Distributie a Energiei Electrice Prahova</i>	A1.1


C. Partea III. SARCINI .

Inscrieri privind dezmembramintele dreptului de proprietate, drepturi reale de garanție și sarcini	Referințe
NU SUNT	

Teren

Nr cadastral	Suprafața (mp)*	Observații / Referințe
	1	

* Suprafața este determinată în planul de proiecție Stereo 70.



Date referitoare la teren

Crt	Categorie folosință	Intravilan	Suprafața (mp)	Tarla	Parcelă	Nr. topo	Observații / Referințe
1	curți constructii	DA	1	46	-	-	

Date referitoare la construcții

Crt	Număr	Destinație construcție	Supraf. (mp)	Situație juridică	Observații / Referințe
A1.1		construcții industriale și edilitare	1	Cu acte	Nr. niveluri:1; S. construita la sol:1 mp;

Lungime Segmente

1) Valorile lungimilor segmentelor sunt obținute din proiecție în plan.

Punct început	X / Y	Punct sfârșit	X / Y	Lungime segment (** (m))
1	549.915,185 404.350,792	2	549.914,188 404.350,873	1.0
2	549.914,188 404.350,873	3	549.914,107 404.349,877	0.999
3	549.914,107 404.349,877	4	549.915,103 404.349,795	0.999

Punct început	X / Y	Punct sfârşit	X / Y	Lungime segment (** (m)
4	549.915,103 404.349,795	1	549.915,185 404.350,792	1.0

** Lungimile segmentelor sunt determinate în planul de proiecţie Stereo 70 şi sunt rotunjite la 1 milimetru.

*** Distanţa dintre puncte este formată din segmente cumulate ce sunt mai mici decât valoarea 1 milimetru.

**DATE DESPRE IMOBILUL NR. 2894**

Oficiul de Cadastru și Publicitate Imobiliară PRAHOVA
Biroul de Cadastru și Publicitate Imobiliară Câmpina

A. Partea I. Descrierea imobilului

TEREN Intravilan

Adresa: Loc. Plaiu, Jud. Prahova

Nr. Crt	Nr cadastral Nr. topografic	Suprafața* (mp)	Observații / Referințe
A1		1	Sector cadastral:18 Teren neimpregmuit;

Construcții

Crt	Nr cadastral Nr. topografic	Adresa	Observații / Referințe
A1.1		Loc. Plaiu, Jud. Prahova	Nr. niveluri:1; S. construita la sol:1 mp;

B. Partea II. Proprietari și acte

Inscrieri privitoare la dreptul de proprietate și alte drepturi reale		Referințe
/		
Act Normativ nr. 123, din 10/07/2012 emis de PARLAMENTUL ROMANIEI;		
B1	Intabulare, drept de PROPRIETATE, dobandit prin Lege, cota actuala 1/1, cota initiala 1/1 1) STATUL ROMAN , CIF:99999999999999 <i>OBSERVATII: Domeniu public</i>	A1
Act Normativ nr. 980, din 16/12/2015 emis de GUVERNUL ROMANIEI;		
B2	Intabulare, drept de ADMINISTRARE, dobandit prin Lege, cota actuala 1/1, cota initiala 1/1 1) MINISTERUL ECONOMIEI, ENERGIEI SI MEDIULUI DE AFACERI , CIF:99999999999999	A1
Act Administrativ nr. 9, din 07/10/2005 emis de Ministerul Economiei si Comertului ((act aditional nr. 1/10.06.2008 emis de MINISTERUL ECONOMIEI SI FINANTELOR, act aditional nr. 2/18.06.2015 emis de MINISTERUL ENERGIEI, INTEPRINDERILOR MICI SI MIJLOCII SI MEDIULUI DE AFACERI, act aditional nr. 3/10.02.2016 emis de MINISTERUL ENERGIEI, act aditional nr. 4/02.03.2017 emis de MINISTERUL ENERGIEI, act aditional nr. 5/2020, act aditional nr. 6/30.10.2020, Certificat de Inregistrare a Societatii „ DISTRIBUTIE ENERGIE ELECTRICA „ SA emis de ORC Cluj la data de 27.02.2002, H.G.R. nr. 1342/2001 privind reorganizarea Societatii Comerciale de Distributie si Furnizare a Energiei Electrice „Electrica,, SA, Protocol 6045/12.04.2002 incheiat intre Societatea Comerciala de Distributie si Furnizare a Energiei Electrice „Electrica,, SA si Societatea Comerciala Filiala de distributie si Furnizare a Energiei Electrice „Electrica Muntenia Nord,, SA, incheiere de indreptare eroare materiala civila emisa de Tribunalul Comercial Cluj la data de 26.11.2020, Certificat de Inregistrare mentiuni nr. 128194/15.12.2020 emis de ORC Cluj, Certificat de Inregistrare a Societatii „DISTRIBUTIE ENERGIE ELECTRICA SA,, emis de ORC Cluj la data de 31.12.2020, Certificat de Inregistrare mentiuni nr. 802/07.02.2021 emis de ORC Cluj, Certificat de Inregistrare a SUCURSALEI DE DISTRIBUTIE A ENERGIEI ELECTRICE PLOIESTI, emis de ORC Prahova la data de 28.03.2002, Certificat de radiere a Societatii de Distributie a Energiei Electrice Muntenia Nord SA nr. 83302 din 31.12.2020).);		
B3	Intabulare, drept de CONCESIUNE, dobandit prin Lege, cota actuala 1/1, cota initiala 1/1 1) DISTRIBUTIE ENERGIE ELECTRICA ROMANIA SA , CIF:14476722, prin Sucursala de Distributie a Energiei Electrice Prahova <i>OBSERVATII: prin Sucursala de Distributie a Energiei Electrice Prahova</i>	A1
Act Normativ nr. 1342, din 27/12/2001 emis de GUVERNUL ROMANIEI ((Protocol 6045/12.04.2022));		
B4	Intabulare, drept de PROPRIETATE, dobandit prin Lege, cota actuala 1/1, cota initiala 1/1 1) DISTRIBUTIE ENERGIE ELECTRICA ROMANIA SA , CIF:14476722, prin Sucursala de Distributie a Energiei Electrice Prahova <i>OBSERVATII: prin Sucursala de Distributie a Energiei Electrice Prahova</i>	A1.1

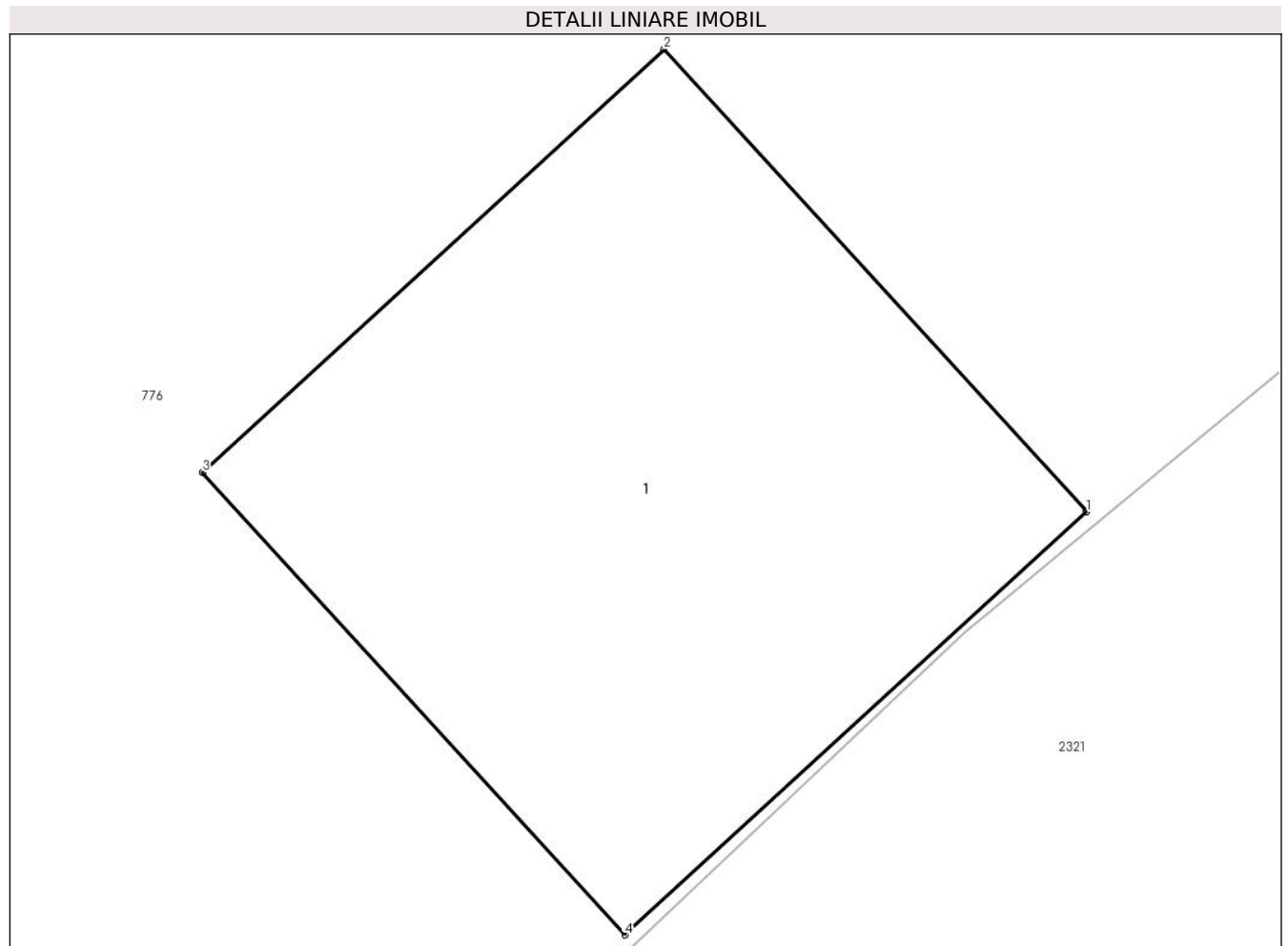
C. Partea III. SARCINI .

Inscrieri privind dezmembramintele dreptului de proprietate, drepturi reale de garanție și sarcini	Referințe
NU SUNT	

Teren

Nr cadastral	Suprafața (mp)*	Observații / Referințe
	1	

* Suprafața este determinată în planul de proiecție Stereo 70.



Date referitoare la teren

Crt	Categorie folosință	Intravilan	Suprafața (mp)	Tarla	Parcelă	Nr. topo	Observații / Referințe
1	curți constructii	DA	1	46	-	-	

Date referitoare la construcții

Crt	Număr	Destinație construcție	Supraf. (mp)	Situație juridică	Observații / Referințe
A1.1		construcții industriale și edilitare	1	Cu acte	Nr. niveluri:1; S. construita la sol:1 mp;

Lungime Segmente

1) Valorile lungimilor segmentelor sunt obținute din proiecție în plan.

Punct început	X / Y	Punct sfârșit	X / Y	Lungime segment (** (m)
1	549.853,251 404.288,289	2	549.852,576 404.289,027	1.0
2	549.852,576 404.289,027	3	549.851,838 404.288,352	1.0
3	549.851,838 404.288,352	4	549.852,513 404.287,614	1.0

Punct început	X / Y	Punct sfârşit	X / Y	Lungime segment (** (m)
4	549.852,513 404.287,614	1	549.853,251 404.288,289	1.0

** Lungimile segmentelor sunt determinate în planul de proiecţie Stereo 70 şi sunt rotunjite la 1 milimetru.

*** Distanţa dintre puncte este formată din segmente cumulate ce sunt mai mici decât valoarea 1 milimetru.



DATE DESPRE IMOBILUL NR. 2895

Oficiul de Cadastru și Publicitate Imobiliară PRAHOVA
Biroul de Cadastru și Publicitate Imobiliară Câmpina

A. Partea I. Descrierea imobilului

TEREN Intravilan

Adresa: Loc. Plaiu, Jud. Prahova

Nr. Crt	Nr cadastral Nr. topografic	Suprafața* (mp)	Observații / Referințe
A1		1	Sector cadastral:18 Teren neimprejmut;

Construcții

Crt	Nr cadastral Nr. topografic	Adresa	Observații / Referințe
A1.1		Loc. Plaiu, Jud. Prahova	Nr. niveluri:1; S. construita la sol:1 mp;

B. Partea II. Proprietari și acte

Inscrieri privitoare la dreptul de proprietate și alte drepturi reale		Referințe
/		
Act Normativ nr. 123, din 10/07/2012 emis de PARLAMENTUL ROMANIEI;		
B1	Intabulare, drept de PROPRIETATE, dobandit prin Lege, cota actuala 1/1, cota initiala 1/1 1) STATUL ROMAN , CIF:99999999999999 <i>OBSERVATII: Domeniu public</i>	A1
Act Normativ nr. 980, din 16/12/2015 emis de GUVERNUL ROMANIEI;		
B2	Intabulare, drept de ADMINISTRARE, dobandit prin Lege, cota actuala 1/1, cota initiala 1/1 1) MINISTERUL ECONOMIEI, ENERGIEI SI MEDIULUI DE AFACERI , CIF:99999999999999	A1
Act Administrativ nr. 9, din 07/10/2005 emis de Ministerul Economiei si Comertului ((act aditional nr. 1/10.06.2008 emis de MINISTERUL ECONOMIEI SI FINANTELOR, act aditional nr. 2/18.06.2015 emis de MINISTERUL ENERGIEI, INTEPRINDERILOR MICI SI MIJLOCII SI MEDIULUI DE AFACERI, act aditional nr. 3/10.02.2016 emis de MINISTERUL ENERGIEI, act aditional nr. 4/02.03.2017 emis de MINISTERUL ENERGIEI, act aditional nr. 5/2020, act aditional nr. 6/30.10.2020, Certificat de Inregistrare a Societatii „ DISTRIBUTIE ENERGIE ELECTRICA „ SA emis de ORC Cluj la data de 27.02.2002, H.G.R. nr. 1342/2001 privind reorganizarea Societatii Comerciale de Distributie si Furnizare a Energiei Electrice „Electrica,, SA, Protocol 6045/12.04.2002 incheiat intre Societatea Comerciala de Distributie si Furnizare a Energiei Electrice „Electrica,, SA si Societatea Comerciala Filiala de distributie si Furnizare a Energiei Electrice „Electrica Muntenia Nord,, SA, incheiere de indreptare eroare materiala civila emisa de Tribunalul Comercial Cluj la data de 26.11.2020, Certificat de Inregistrare mentiuni nr. 128194/15.12.2020 emis de ORC Cluj, Certificat de Inregistrare a Societatii „DISTRIBUTIE ENERGIE ELECTRICA SA,, emis de ORC Cluj la data de 31.12.2020, Certificat de Inregistrare mentiuni nr. 802/07.02.2021 emis de ORC Cluj, Certificat de Inregistrare a SUCURSALEI DE DISTRIBUTIE A ENERGIEI ELECTRICE PLOIESTI, emis de ORC Prahova la data de 28.03.2002, Certificat de radiere a Societatii de Distributie a Energiei Electrice Muntenia Nord SA nr. 83302 din 31.12.2020).);		
B3	Intabulare, drept de CONCESIUNE, dobandit prin Lege, cota actuala 1/1, cota initiala 1/1 1) DISTRIBUTIE ENERGIE ELECTRICA ROMANIA SA , CIF:14476722, prin Sucursala de Distributie a Energiei Electrice Prahova <i>OBSERVATII: prin Sucursala de Distributie a Energiei Electrice Prahova</i>	A1
Act Normativ nr. 1342, din 27/12/2001 emis de GUVERNUL ROMANIEI ((Protocol 6045/12.04.2022));		
B4	Intabulare, drept de PROPRIETATE, dobandit prin Lege, cota actuala 1/1, cota initiala 1/1 1) DISTRIBUTIE ENERGIE ELECTRICA ROMANIA SA , CIF:14476722, prin Sucursala de Distributie a Energiei Electrice Prahova <i>OBSERVATII: prin Sucursala de Distributie a Energiei Electrice Prahova</i>	A1.1

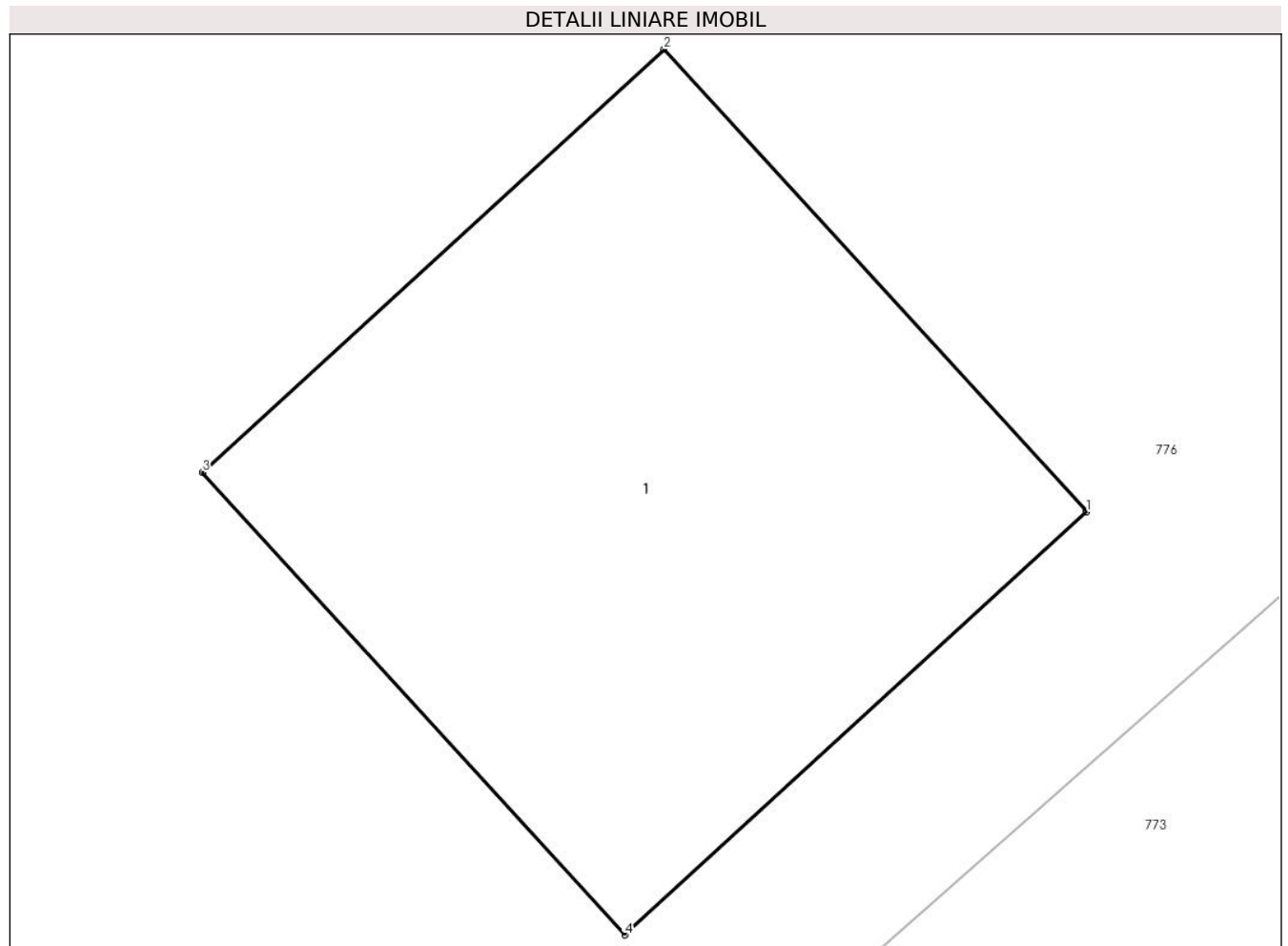
C. Partea III. SARCINI .

Inscrieri privind dezmembramintele dreptului de proprietate, drepturi reale de garanție și sarcini	Referințe
NU SUNT	

Teren

Nr cadastral	Suprafața (mp)*	Observații / Referințe
	1	

* Suprafața este determinată în planul de proiecție Stereo 70.



Date referitoare la teren

Crt	Categorie folosință	Intra vilan	Suprafața (mp)	Tarla	Parcelă	Nr. topo	Observații / Referințe
1	curți constructii	DA	1	46	-	-	

Date referitoare la construcții

Crt	Număr	Destinație construcție	Supraf. (mp)	Situație juridică	Observații / Referințe
A1.1		construcții industriale și edilitare	1	Cu acte	Nr. niveluri:1; S. construita la sol:1 mp;

Lungime Segmente

1) Valorile lungimilor segmentelor sunt obținute din proiecție în plan.

Punct început	X / Y	Punct sfârșit	X / Y	Lungime segment (** (m)
1	549.824,977 404.259,453	2	549.824,302 404.260,191	1.0
2	549.824,302 404.260,191	3	549.823,564 404.259,516	1.0
3	549.823,564 404.259,516	4	549.824,239 404.258,778	1.0

Punct început	X / Y	Punct sfârşit	X / Y	Lungime segment (** (m)
4	549.824,239 404.258,778	1	549.824,977 404.259,453	1.0

** Lungimile segmentelor sunt determinate în planul de proiecţie Stereo 70 şi sunt rotunjite la 1 milimetru.

*** Distanţa dintre puncte este formată din segmente cumulate ce sunt mai mici decât valoarea 1 milimetru.



DATE DESPRE IMOBILUL NR. 2896

Oficiul de Cadastru și Publicitate Imobiliară PRAHOVA
Biroul de Cadastru și Publicitate Imobiliară Câmpina

A. Partea I. Descrierea imobilului

TEREN Intravilan

Adresa: Loc. Plaiu, Jud. Prahova

Nr. Crt	Nr cadastral Nr. topografic	Suprafața* (mp)	Observații / Referințe
A1		1	Sector cadastral:18 Teren neimprijmit;

Construcții

Crt	Nr cadastral Nr. topografic	Adresa	Observații / Referințe
A1.1		Loc. Plaiu, Jud. Prahova	Nr. niveluri:1; S. construita la sol:1 mp;

B. Partea II. Proprietari și acte

Inscrieri privitoare la dreptul de proprietate și alte drepturi reale	Referințe
/	
Act Normativ nr. 123, din 10/07/2012 emis de PARLAMENTUL ROMANIEI;	
B1	A1
Intabulare, drept de PROPRIETATE, dobandit prin Lege, cota actuala 1/1, cota initiala 1/1	
1) STATUL ROMAN , CIF:99999999999999	
<i>OBSERVATII: Domeniu public</i>	
Act Normativ nr. 980, din 16/12/2015 emis de GUVERNUL ROMANIEI;	
B2	A1
Intabulare, drept de ADMINISTRARE, dobandit prin Lege, cota actuala 1/1, cota initiala 1/1	
1) MINISTERUL ECONOMIEI, ENERGIEI SI MEDIULUI DE AFACERI , CIF:99999999999999	
Act Administrativ nr. 9, din 07/10/2005 emis de Ministerul Economiei si Comertului ((act aditional nr. 1/10.06.2008 emis de MINISTERUL ECONOMIEI SI FINANTELOR, act aditional nr. 2/18.06.2015 emis de MINISTERUL ENERGIEI, INTEPRINDERILOR MICI SI MIJLOCII SI MEDIULUI DE AFACERI, act aditional nr. 3/10.02.2016 emis de MINISTERUL ENERGIEI, act aditional nr. 4/02.03.2017 emis de MINISTERUL ENERGIEI, act aditional nr. 5/2020, act aditional nr. 6/30.10.2020,	
Certificat de Inregistrare a Societatii ,, DISTRIBUTIE ENERGIE ELECTRICA ,, SA emis de ORC Cluj la data de 27.02.2002, H.G.R. nr. 1342/2001 privind reorganizarea Societatii Comerciale de Distributie si Furnizare a Energiei Electrice ,,Electrica,, SA, Protocol 6045/12.04.2002 incheiat intre Societatea Comerciala de Distributie si Furnizare a Energiei Electrice ,,Electrica,, SA si Societatea Comerciala Filiala de distributie si Furnizare a Energiei Electrice ,,Electrica Muntenia Nord,, SA, incheiere de indreptare eroare materiala civila emisa de Tribunalul Comercial Cluj la data de 26.11.2020, Certificat de Inregistrare mentiuni nr. 128194/15.12.2020 emis de ORC Cluj, Certificat de Inregistrare a Societatii ,,DISTRIBUTIE ENERGIE ELECTRICA SA,, emis de ORC Cluj la data de 31.12.2020, Certificat de Inregistrare mentiuni nr. 802/07.02.2021 emis de ORC Cluj, Certificat de Inregistrare a SUCURSALEI DE DISTRIBUTIE A ENERGIEI ELECTRICE PLOIESTI, emis de ORC Prahova la data de 28.03.2002, Certificat de radiere a Societatii de Distributie a Energiei Electrice Muntenia Nord SA nr. 83302 din 31.12.2020).);	
B3	A1
Intabulare, drept de CONCESIUNE, dobandit prin Lege, cota actuala 1/1, cota initiala 1/1	
1) DISTRIBUTIE ENERGIE ELECTRICA ROMANIA SA , CIF:14476722, prin Sucursala de Distributie a Energiei Electrice Prahova	
<i>OBSERVATII: prin Sucursala de Distributie a Energiei Electrice Prahova</i>	
Act Normativ nr. 1342, din 27/12/2001 emis de GUVERNUL ROMANIEI ((Protocol 6045/12.04.2022));	
B4	A1.1
Intabulare, drept de PROPRIETATE, dobandit prin Lege, cota actuala 1/1, cota initiala 1/1	
1) DISTRIBUTIE ENERGIE ELECTRICA ROMANIA SA , CIF:14476722, prin Sucursala de Distributie a Energiei Electrice Prahova	
<i>OBSERVATII: prin Sucursala de Distributie a Energiei Electrice Prahova</i>	

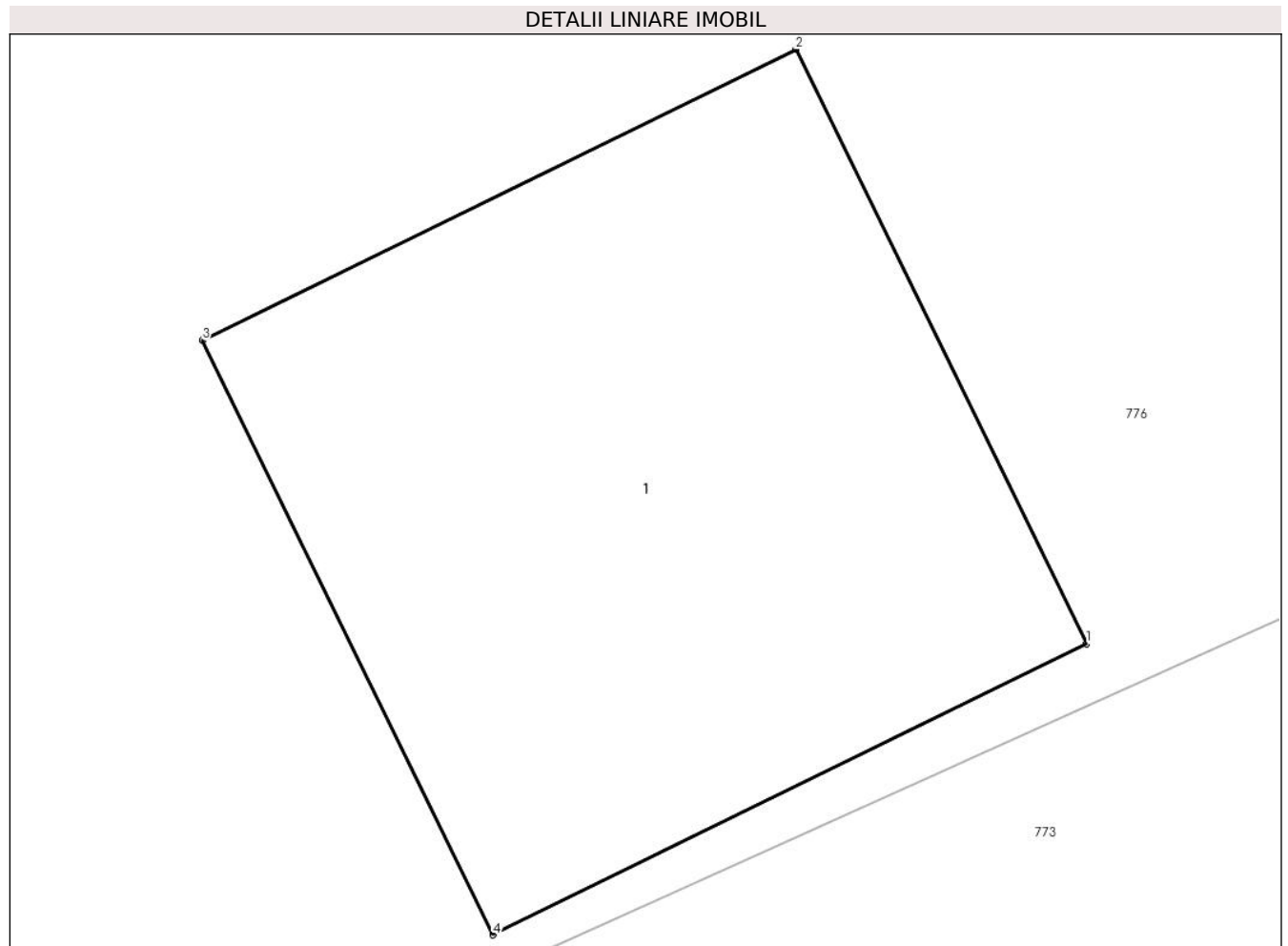
C. Partea III. SARCINI .

Inscrieri privind dezmembramintele dreptului de proprietate, drepturi reale de garanție și sarcini	Referințe
NU SUNT	

Teren

Nr cadastral	Suprafața (mp)*	Observații / Referințe
	1	

* Suprafața este determinată în planul de proiecție Stereo 70.



Date referitoare la teren

Crt	Categorie folosință	Intra vilan	Suprafața (mp)	Tarla	Parcelă	Nr. topo	Observații / Referințe
1	curți constructii	DA	1	46	-	-	

Date referitoare la construcții

Crt	Număr	Destinație construcție	Supraf. (mp)	Situație juridică	Observații / Referințe
A1.1		construcții industriale și edilitare	1	Cu acte	Nr. niveluri:1; S. construita la sol:1 mp;

Lungime Segmente

1) Valorile lungimilor segmentelor sunt obținute din proiecție în plan.

Punct început	X / Y	Punct sfârșit	X / Y	Lungime segment (** (m))
1	549.803,478 404.247,016	2	549.803,038 404.247,914	1.0
2	549.803,038 404.247,914	3	549.802,14 404.247,474	1.0
3	549.802,14 404.247,474	4	549.802,58 404.246,576	1.0

Punct început	X / Y	Punct sfârşit	X / Y	Lungime segment (** (m)
4	549.802,58 404.246,576	1	549.803,478 404.247,016	1.0

** Lungimile segmentelor sunt determinate în planul de proiecţie Stereo 70 şi sunt rotunjite la 1 milimetru.

*** Distanţa dintre puncte este formată din segmente cumulate ce sunt mai mici decât valoarea 1 milimetru.



DATE DESPRE IMOBILUL NR. 2897

Oficiul de Cadastru și Publicitate Imobiliară PRAHOVA
Biroul de Cadastru și Publicitate Imobiliară Câmpina

A. Partea I. Descrierea imobilului

TEREN Intravilan

Adresa: Loc. Plaiu, Jud. Prahova

Nr. Crt	Nr cadastral Nr. topografic	Suprafața* (mp)	Observații / Referințe
A1		1	Sector cadastral:18 Teren neimprijmit;

Construcții

Crt	Nr cadastral Nr. topografic	Adresa	Observații / Referințe
A1.1		Loc. Plaiu, Jud. Prahova	Nr. niveluri:1; S. construita la sol:1 mp;

B. Partea II. Proprietari și acte

Inscrieri privitoare la dreptul de proprietate și alte drepturi reale		Referințe
/		
Act Normativ nr. 123, din 10/07/2012 emis de PARLAMENTUL ROMANIEI;		
B1	Intabulare, drept de PROPRIETATE, dobandit prin Lege, cota actuala 1/1, cota initiala 1/1 1) STATUL ROMAN , CIF:99999999999999 <i>OBSERVATII: Domeniu public</i>	A1
Act Normativ nr. 980, din 16/12/2015 emis de GUVERNUL ROMANIEI;		
B2	Intabulare, drept de ADMINISTRARE, dobandit prin Lege, cota actuala 1/1, cota initiala 1/1 1) MINISTERUL ECONOMIEI, ENERGIEI SI MEDIULUI DE AFACERI , CIF:99999999999999	A1
Act Administrativ nr. 9, din 07/10/2005 emis de Ministerul Economiei si Comertului ((act aditional nr. 1/10.06.2008 emis de MINISTERUL ECONOMIEI SI FINANTELOR, act aditional nr. 2/18.06.2015 emis de MINISTERUL ENERGIEI, INTEPRINDERILOR MICI SI MIJLOCII SI MEDIULUI DE AFACERI, act aditional nr. 3/10.02.2016 emis de MINISTERUL ENERGIEI, act aditional nr. 4/02.03.2017 emis de MINISTERUL ENERGIEI, act aditional nr. 5/2020, act aditional nr. 6/30.10.2020, Certificat de Inregistrare a Societatii „ DISTRIBUTIE ENERGIE ELECTRICA „ SA emis de ORC Cluj la data de 27.02.2002, H.G.R. nr. 1342/2001 privind reorganizarea Societatii Comerciale de Distributie si Furnizare a Energiei Electrice „Electrica,, SA, Protocol 6045/12.04.2002 incheiat intre Societatea Comerciala de Distributie si Furnizare a Energiei Electrice „Electrica,, SA si Societatea Comerciala Filiala de distributie si Furnizare a Energiei Electrice „Electrica Muntenia Nord,, SA, incheiere de indreptare eroare materiala civila emisa de Tribunalul Comercial Cluj la data de 26.11.2020, Certificat de Inregistrare mentiuni nr. 128194/15.12.2020 emis de ORC Cluj, Certificat de Inregistrare a Societatii „DISTRIBUTIE ENERGIE ELECTRICA SA,, emis de ORC Cluj la data de 31.12.2020, Certificat de Inregistrare mentiuni nr. 802/07.02.2021 emis de ORC Cluj, Certificat de Inregistrare a SUCURSALEI DE DISTRIBUTIE A ENERGIEI ELECTRICE PLOIESTI, emis de ORC Prahova la data de 28.03.2002, Certificat de radiere a Societatii de Distributie a Energiei Electrice Muntenia Nord SA nr. 83302 din 31.12.2020).);		
B3	Intabulare, drept de CONCESIUNE, dobandit prin Lege, cota actuala 1/1, cota initiala 1/1 1) DISTRIBUTIE ENERGIE ELECTRICA ROMANIA SA , CIF:14476722, prin Sucursala de Distributie a Energiei Electrice Prahova <i>OBSERVATII: prin Sucursala de Distributie a Energiei Electrice Prahova</i>	A1
Act Normativ nr. 1342, din 27/12/2001 emis de GUVERNUL ROMANIEI ((Protocol 6045/12.04.2022));		
B4	Intabulare, drept de PROPRIETATE, dobandit prin Lege, cota actuala 1/1, cota initiala 1/1 1) DISTRIBUTIE ENERGIE ELECTRICA ROMANIA SA , CIF:14476722, prin Sucursala de Distributie a Energiei Electrice Prahova <i>OBSERVATII: prin Sucursala de Distributie a Energiei Electrice Prahova</i>	A1.1


C. Partea III. SARCINI .

Inscrieri privind dezmembramintele dreptului de proprietate, drepturi reale de garanție și sarcini	Referințe
NU SUNT	

Teren

Nr cadastral	Suprafața (mp)*	Observații / Referințe
	1	

* Suprafața este determinată în planul de proiecție Stereo 70.



Date referitoare la teren

Crt	Categorie folosință	Intra vilan	Suprafața (mp)	Tarla	Parcelă	Nr. topo	Observații / Referințe
1	curți constructii	DA	1	46	-	-	

Date referitoare la construcții

Crt	Număr	Destinație construcție	Supraf. (mp)	Situație juridică	Observații / Referințe
A1.1		construcții industriale și edilitare	1	Cu acte	Nr. niveluri:1; S. construita la sol:1 mp;

Lungime Segmente

1) Valorile lungimilor segmentelor sunt obținute din proiecție în plan.

Punct început	X / Y	Punct sfârșit	X / Y	Lungime segment (** (m))
1	549.782,018 404.211,997	2	549.781,987 404.212,996	0.999
2	549.781,987 404.212,996	3	549.780,987 404.212,965	1.0
3	549.780,987 404.212,965	4	549.781,018 404.211,966	0.999

Punct început	X / Y	Punct sfârşit	X / Y	Lungime segment (** (m)
4	549.781,018 404.211,966	1	549.782,018 404.211,997	1.0

** Lungimile segmentelor sunt determinate în planul de proiecţie Stereo 70 şi sunt rotunjite la 1 milimetru.

*** Distanţa dintre puncte este formată din segmente cumulate ce sunt mai mici decât valoarea 1 milimetru.



DATE DESPRE IMOBILUL NR. 2898

Oficiul de Cadastru și Publicitate Imobiliară PRAHOVA
Biroul de Cadastru și Publicitate Imobiliară Câmpina

A. Partea I. Descrierea imobilului

TEREN Intravilan

Adresa: Loc. Plaiu, Jud. Prahova

Nr. Crt	Nr cadastral Nr. topografic	Suprafața* (mp)	Observații / Referințe
A1		1	Sector cadastral:18 Teren neimprijmit;

Construcții

Crt	Nr cadastral Nr. topografic	Adresa	Observații / Referințe
A1.1		Loc. Plaiu, Jud. Prahova	Nr. niveluri:1; S. construita la sol:1 mp;

B. Partea II. Proprietari și acte

Inscrieri privitoare la dreptul de proprietate și alte drepturi reale		Referințe
/		
Act Normativ nr. 123, din 10/07/2012 emis de PARLAMENTUL ROMANIEI;		
B1	Intabulare, drept de PROPRIETATE, dobandit prin Lege, cota actuala 1/1, cota initiala 1/1 1) STATUL ROMAN , CIF:99999999999999 <i>OBSERVATII: Domeniu public</i>	A1
Act Normativ nr. 980, din 16/12/2015 emis de GUVERNUL ROMANIEI;		
B2	Intabulare, drept de ADMINISTRARE, dobandit prin Lege, cota actuala 1/1, cota initiala 1/1 1) MINISTERUL ECONOMIEI, ENERGIEI SI MEDIULUI DE AFACERI , CIF:99999999999999	A1
Act Administrativ nr. 9, din 07/10/2005 emis de Ministerul Economiei si Comertului ((act aditional nr. 1/10.06.2008 emis de MINISTERUL ECONOMIEI SI FINANTELOR, act aditional nr. 2/18.06.2015 emis de MINISTERUL ENERGIEI, INTEPRINDERILOR MICI SI MIJLOCII SI MEDIULUI DE AFACERI, act aditional nr. 3/10.02.2016 emis de MINISTERUL ENERGIEI, act aditional nr. 4/02.03.2017 emis de MINISTERUL ENERGIEI, act aditional nr. 5/2020, act aditional nr. 6/30.10.2020, Certificat de Inregistrare a Societatii „ DISTRIBUTIE ENERGIE ELECTRICA „ SA emis de ORC Cluj la data de 27.02.2002, H.G.R. nr. 1342/2001 privind reorganizarea Societatii Comerciale de Distributie si Furnizare a Energiei Electrice „Electrica,, SA, Protocol 6045/12.04.2002 incheiat intre Societatea Comerciala de Distributie si Furnizare a Energiei Electrice „Electrica,, SA si Societatea Comerciala Filiala de distributie si Furnizare a Energiei Electrice „Electrica Muntenia Nord,, SA, incheiere de indreptare eroare materiala civila emisa de Tribunalul Comercial Cluj la data de 26.11.2020, Certificat de Inregistrare mentiuni nr. 128194/15.12.2020 emis de ORC Cluj, Certificat de Inregistrare a Societatii „DISTRIBUTIE ENERGIE ELECTRICA SA,, emis de ORC Cluj la data de 31.12.2020, Certificat de Inregistrare mentiuni nr. 802/07.02.2021 emis de ORC Cluj, Certificat de Inregistrare a SUCURSALEI DE DISTRIBUTIE A ENERGIEI ELECTRICE PLOIESTI, emis de ORC Prahova la data de 28.03.2002, Certificat de radiere a Societatii de Distributie a Energiei Electrice Muntenia Nord SA nr. 83302 din 31.12.2020).);		
B3	Intabulare, drept de CONCESIUNE, dobandit prin Lege, cota actuala 1/1, cota initiala 1/1 1) DISTRIBUTIE ENERGIE ELECTRICA ROMANIA SA , CIF:14476722, prin Sucursala de Distributie a Energiei Electrice Prahova <i>OBSERVATII: prin Sucursala de Distributie a Energiei Electrice Prahova</i>	A1
Act Normativ nr. 1342, din 27/12/2001 emis de GUVERNUL ROMANIEI ((Protocol 6045/12.04.2022));		
B4	Intabulare, drept de PROPRIETATE, dobandit prin Lege, cota actuala 1/1, cota initiala 1/1 1) DISTRIBUTIE ENERGIE ELECTRICA ROMANIA SA , CIF:14476722, prin Sucursala de Distributie a Energiei Electrice Prahova <i>OBSERVATII: prin Sucursala de Distributie a Energiei Electrice Prahova</i>	A1.1


C. Partea III. SARCINI .

Inscrieri privind dezmembramintele dreptului de proprietate, drepturi reale de garanție și sarcini	Referințe
NU SUNT	

Teren

Nr cadastral	Suprafața (mp)*	Observații / Referințe
	1	

* Suprafața este determinată în planul de proiecție Stereo 70.



Date referitoare la teren

Crt	Categorie folosință	Intravilan	Suprafața (mp)	Tarla	Parcelă	Nr. topo	Observații / Referințe
1	curți constructii	DA	1	46	-	-	

Date referitoare la construcții

Crt	Număr	Destinație construcție	Supraf. (mp)	Situație juridică	Observații / Referințe
A1.1		construcții industriale și edilitare	1	Cu acte	Nr. niveluri:1; S. construita la sol:1 mp;

Lungime Segmente

1) Valorile lungimilor segmentelor sunt obținute din proiecție în plan.

Punct început	X / Y	Punct sfârșit	X / Y	Lungime segment (** (m)
1	549.782,837 404.192,761	2	549.781,843 404.192,867	1.0
2	549.781,843 404.192,867	3	549.781,737 404.191,873	1.0
3	549.781,737 404.191,873	4	549.782,731 404.191,767	1.0

Punct început	X / Y	Punct sfârşit	X / Y	Lungime segment (** (m)
4	549.782,731 404.191,767	1	549.782,837 404.192,761	1.0

** Lungimile segmentelor sunt determinate în planul de proiecţie Stereo 70 şi sunt rotunjite la 1 milimetru.

*** Distanţa dintre puncte este formată din segmente cumulate ce sunt mai mici decât valoarea 1 milimetru.



DATE DESPRE IMOBILUL NR. 2899

Oficiul de Cadastru și Publicitate Imobiliară PRAHOVA
Biroul de Cadastru și Publicitate Imobiliară Câmpina

A. Partea I. Descrierea imobilului

TEREN Intravilan

Adresa: Loc. Plaiu, Jud. Prahova

Nr. Crt	Nr cadastral Nr. topografic	Suprafața* (mp)	Observații / Referințe
A1		1	Sector cadastral:18 Teren neimprijmit;

Construcții

Crt	Nr cadastral Nr. topografic	Adresa	Observații / Referințe
A1.1		Loc. Plaiu, Jud. Prahova	Nr. niveluri:1; S. construita la sol:1 mp;

B. Partea II. Proprietari și acte

Inscrieri privitoare la dreptul de proprietate și alte drepturi reale		Referințe
/		
Act Normativ nr. 123, din 10/07/2012 emis de PARLAMENTUL ROMANIEI;		
B1	Intabulare, drept de PROPRIETATE, dobandit prin Lege, cota actuala 1/1, cota initiala 1/1 1) STATUL ROMAN , CIF:99999999999999 <i>OBSERVATII: Domeniu public</i>	A1
Act Normativ nr. 980, din 16/12/2015 emis de GUVERNUL ROMANIEI;		
B2	Intabulare, drept de ADMINISTRARE, dobandit prin Lege, cota actuala 1/1, cota initiala 1/1 1) MINISTERUL ECONOMIEI, ENERGIEI SI MEDIULUI DE AFACERI , CIF:99999999999999	A1
Act Administrativ nr. 9, din 07/10/2005 emis de Ministerul Economiei si Comertului ((act aditional nr. 1/10.06.2008 emis de MINISTERUL ECONOMIEI SI FINANTELOR, act aditional nr. 2/18.06.2015 emis de MINISTERUL ENERGIEI, INTEPRINDERILOR MICI SI MIJLOCII SI MEDIULUI DE AFACERI, act aditional nr. 3/10.02.2016 emis de MINISTERUL ENERGIEI, act aditional nr. 4/02.03.2017 emis de MINISTERUL ENERGIEI, act aditional nr. 5/2020, act aditional nr. 6/30.10.2020, Certificat de Inregistrare a Societatii „ DISTRIBUTIE ENERGIE ELECTRICA „ SA emis de ORC Cluj la data de 27.02.2002, H.G.R. nr. 1342/2001 privind reorganizarea Societatii Comerciale de Distributie si Furnizare a Energiei Electrice „Electrica,, SA, Protocol 6045/12.04.2002 incheiat intre Societatea Comerciala de Distributie si Furnizare a Energiei Electrice „Electrica,, SA si Societatea Comerciala Filiala de distributie si Furnizare a Energiei Electrice „Electrica Muntenia Nord,, SA, incheiere de indreptare eroare materiala civila emisa de Tribunalul Comercial Cluj la data de 26.11.2020, Certificat de Inregistrare mentiuni nr. 128194/15.12.2020 emis de ORC Cluj, Certificat de Inregistrare a Societatii „DISTRIBUTIE ENERGIE ELECTRICA SA,, emis de ORC Cluj la data de 31.12.2020, Certificat de Inregistrare mentiuni nr. 802/07.02.2021 emis de ORC Cluj, Certificat de Inregistrare a SUCURSALEI DE DISTRIBUTIE A ENERGIEI ELECTRICE PLOIESTI, emis de ORC Prahova la data de 28.03.2002, Certificat de radiere a Societatii de Distributie a Energiei Electrice Muntenia Nord SA nr. 83302 din 31.12.2020).);		
B3	Intabulare, drept de CONCESIUNE, dobandit prin Lege, cota actuala 1/1, cota initiala 1/1 1) DISTRIBUTIE ENERGIE ELECTRICA ROMANIA SA , CIF:14476722, prin Sucursala de Distributie a Energiei Electrice Prahova <i>OBSERVATII: prin Sucursala de Distributie a Energiei Electrice Prahova</i>	A1
Act Normativ nr. 1342, din 27/12/2001 emis de GUVERNUL ROMANIEI ((Protocol 6045/12.04.2022));		
B4	Intabulare, drept de PROPRIETATE, dobandit prin Lege, cota actuala 1/1, cota initiala 1/1 1) DISTRIBUTIE ENERGIE ELECTRICA ROMANIA SA , CIF:14476722, prin Sucursala de Distributie a Energiei Electrice Prahova <i>OBSERVATII: prin Sucursala de Distributie a Energiei Electrice Prahova</i>	A1.1

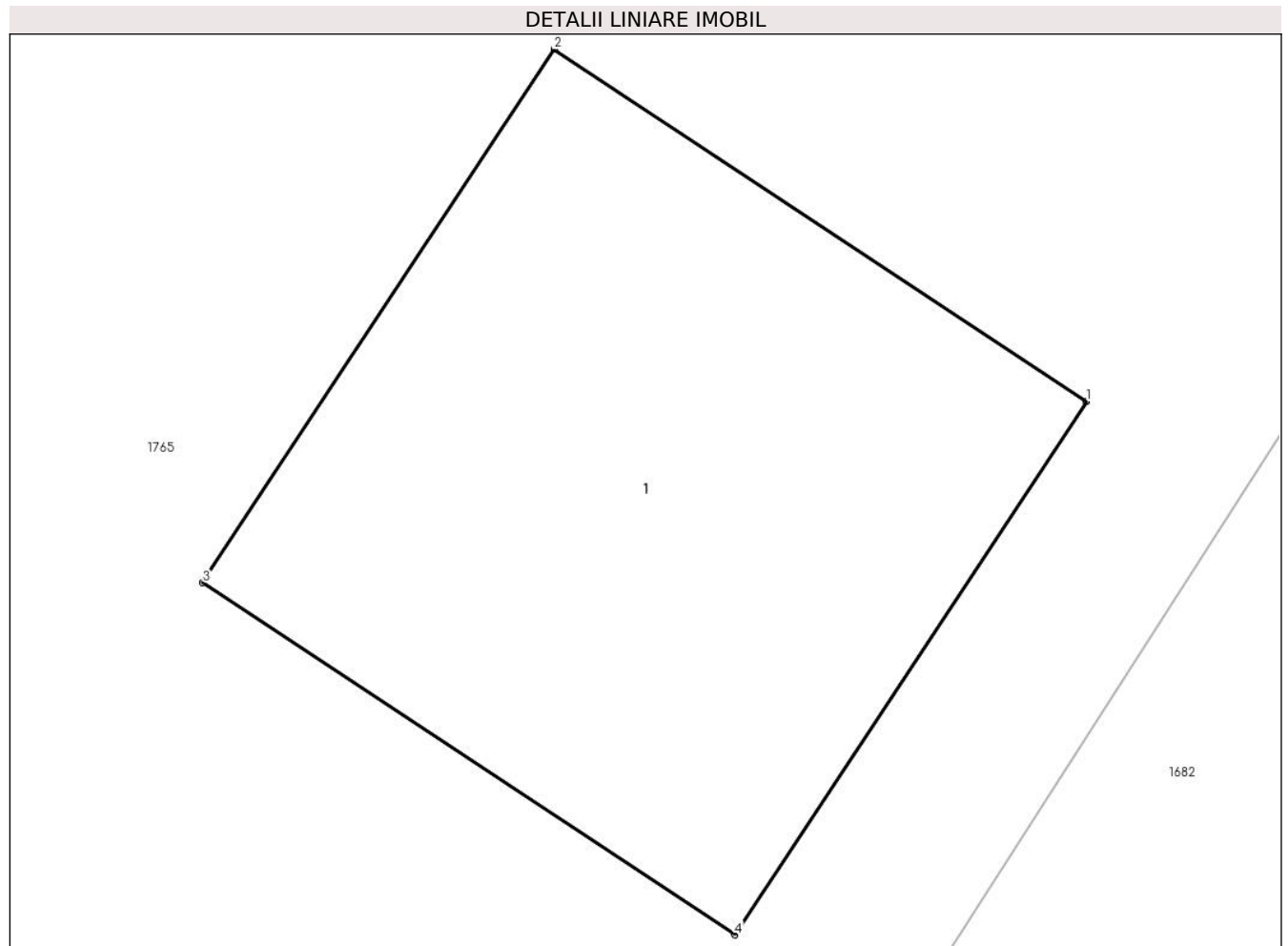
C. Partea III. SARCINI .

Inscrieri privind dezmembramintele dreptului de proprietate, drepturi reale de garanție și sarcini	Referințe
NU SUNT	

Teren

Nr cadastral	Suprafața (mp)*	Observații / Referințe
	1	

* Suprafața este determinată în planul de proiecție Stereo 70.



Date referitoare la teren

Crt	Categorie folosință	Intravilan	Suprafața (mp)	Tarla	Parcelă	Nr. topo	Observații / Referințe
1	curți constructii	DA	1	46	-	-	

Date referitoare la construcții

Crt	Număr	Destinație construcție	Supraf. (mp)	Situație juridică	Observații / Referințe
A1.1		construcții industriale și edilitare	1	Cu acte	Nr. niveluri:1; S. construita la sol:1 mp;

Lungime Segmente

1) Valorile lungimilor segmentelor sunt obținute din proiecție în plan.

Punct început	X / Y	Punct sfârșit	X / Y	Lungime segment (** (m)
1	549.757,687 404.166,162	2	549.756,853 404.166,713	1.0
2	549.756,853 404.166,713	3	549.756,302 404.165,878	1.0
3	549.756,302 404.165,878	4	549.757,136 404.165,327	1.0

Punct început	X / Y	Punct sfârşit	X / Y	Lungime segment (** (m)
4	549.757,136 404.165,327	1	549.757,687 404.166,162	1.0

** Lungimile segmentelor sunt determinate în planul de proiecţie Stereo 70 şi sunt rotunjite la 1 milimetru.

*** Distanţa dintre puncte este formată din segmente cumulate ce sunt mai mici decât valoarea 1 milimetru.



DATE DESPRE IMOBILUL NR. 2900

Oficiul de Cadastru și Publicitate Imobiliară PRAHOVA
Biroul de Cadastru și Publicitate Imobiliară Câmpina

A. Partea I. Descrierea imobilului

TEREN Intravilan

Adresa: Loc. Plaiu, Jud. Prahova

Nr. Crt	Nr cadastral Nr. topografic	Suprafața* (mp)	Observații / Referințe
A1		1	Sector cadastral:18 Teren neimpregmuit;

Construcții

Crt	Nr cadastral Nr. topografic	Adresa	Observații / Referințe
A1.1		Loc. Plaiu, Jud. Prahova	Nr. niveluri:1; S. construita la sol:1 mp;

B. Partea II. Proprietari și acte

Inscrieri privitoare la dreptul de proprietate și alte drepturi reale		Referințe
/		
Act Normativ nr. 123, din 10/07/2012 emis de PARLAMENTUL ROMANIEI;		
B1	Intabulare, drept de PROPRIETATE, dobandit prin Lege, cota actuala 1/1, cota initiala 1/1 1) STATUL ROMAN , CIF:99999999999999 <i>OBSERVATII: Domeniu public</i>	A1
Act Normativ nr. 980, din 16/12/2015 emis de GUVERNUL ROMANIEI;		
B2	Intabulare, drept de ADMINISTRARE, dobandit prin Lege, cota actuala 1/1, cota initiala 1/1 1) MINISTERUL ECONOMIEI, ENERGIEI SI MEDIULUI DE AFACERI , CIF:99999999999999	A1
Act Administrativ nr. 9, din 07/10/2005 emis de Ministerul Economiei si Comertului ((act aditional nr. 1/10.06.2008 emis de MINISTERUL ECONOMIEI SI FINANTELOR, act aditional nr. 2/18.06.2015 emis de MINISTERUL ENERGIEI, INTEPRINDERILOR MICI SI MIJLOCII SI MEDIULUI DE AFACERI, act aditional nr. 3/10.02.2016 emis de MINISTERUL ENERGIEI, act aditional nr. 4/02.03.2017 emis de MINISTERUL ENERGIEI, act aditional nr. 5/2020, act aditional nr. 6/30.10.2020, Certificat de Inregistrare a Societatii „ DISTRIBUTIE ENERGIE ELECTRICA „ SA emis de ORC Cluj la data de 27.02.2002, H.G.R. nr. 1342/2001 privind reorganizarea Societatii Comerciale de Distributie si Furnizare a Energiei Electrice „Electrica,, SA, Protocol 6045/12.04.2002 incheiat intre Societatea Comerciala de Distributie si Furnizare a Energiei Electrice „Electrica,, SA si Societatea Comerciala Filiala de distributie si Furnizare a Energiei Electrice „Electrica Muntenia Nord,, SA, incheiere de indreptare eroare materiala civila emisa de Tribunalul Comercial Cluj la data de 26.11.2020, Certificat de Inregistrare mentiuni nr. 128194/15.12.2020 emis de ORC Cluj, Certificat de Inregistrare a Societatii „DISTRIBUTIE ENERGIE ELECTRICA SA,, emis de ORC Cluj la data de 31.12.2020, Certificat de Inregistrare mentiuni nr. 802/07.02.2021 emis de ORC Cluj, Certificat de Inregistrare a SUCURSALEI DE DISTRIBUTIE A ENERGIEI ELECTRICE PLOIESTI, emis de ORC Prahova la data de 28.03.2002, Certificat de radiere a Societatii de Distributie a Energiei Electrice Muntenia Nord SA nr. 83302 din 31.12.2020).);		
B3	Intabulare, drept de CONCESIUNE, dobandit prin Lege, cota actuala 1/1, cota initiala 1/1 1) DISTRIBUTIE ENERGIE ELECTRICA ROMANIA SA , CIF:14476722, prin Sucursala de Distributie a Energiei Electrice Prahova <i>OBSERVATII: prin Sucursala de Distributie a Energiei Electrice Prahova</i>	A1
Act Normativ nr. 1342, din 27/12/2001 emis de GUVERNUL ROMANIEI ((Protocol 6045/12.04.2022));		
B4	Intabulare, drept de PROPRIETATE, dobandit prin Lege, cota actuala 1/1, cota initiala 1/1 1) DISTRIBUTIE ENERGIE ELECTRICA ROMANIA SA , CIF:14476722, prin Sucursala de Distributie a Energiei Electrice Prahova <i>OBSERVATII: prin Sucursala de Distributie a Energiei Electrice Prahova</i>	A1.1

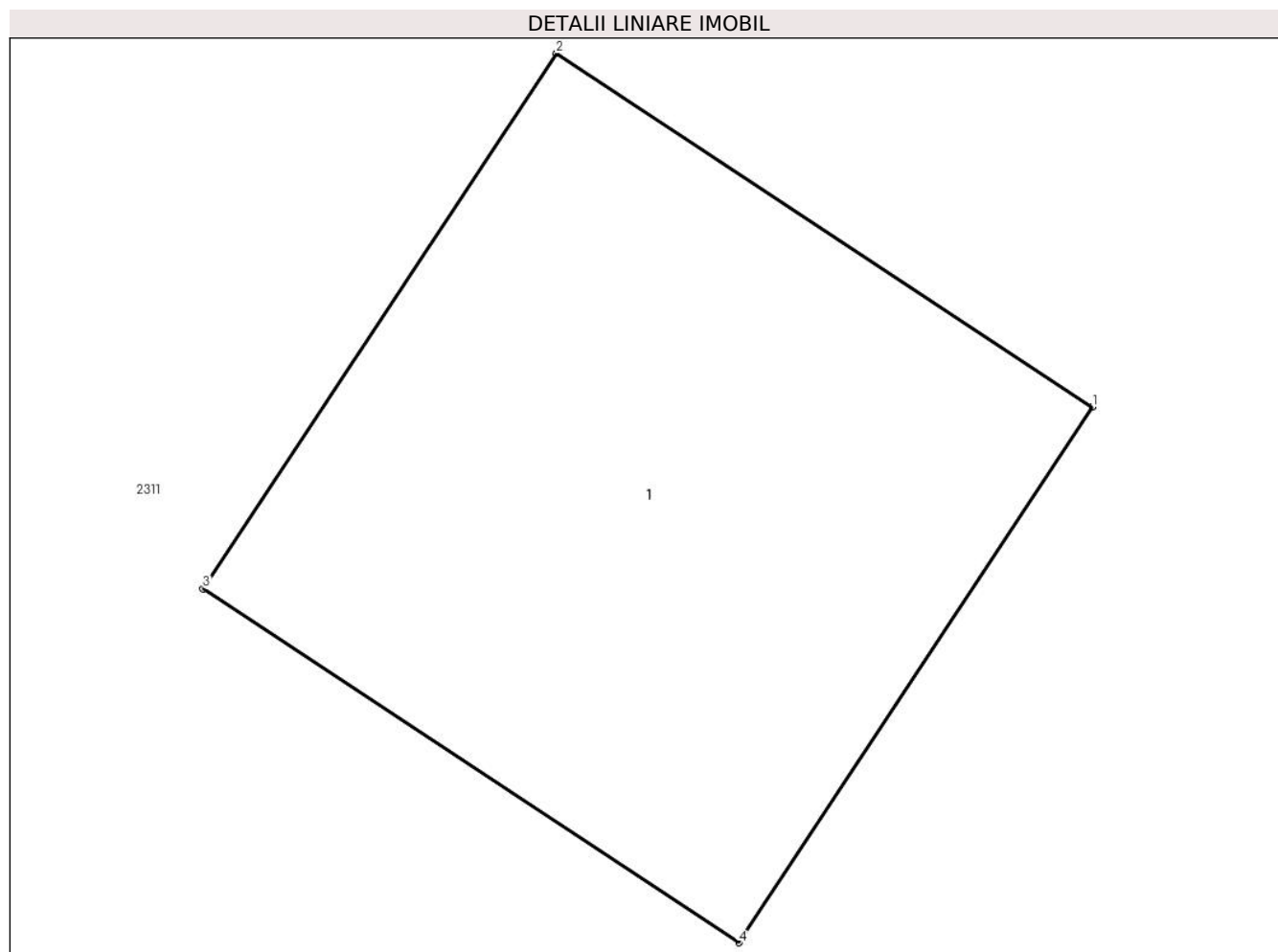
C. Partea III. SARCINI .

Inscrieri privind dezmembramintele dreptului de proprietate, drepturi reale de garanție și sarcini	Referințe
NU SUNT	

Teren

Nr cadastral	Suprafața (mp)*	Observații / Referințe
	1	

* Suprafața este determinată în planul de proiecție Stereo 70.



Date referitoare la teren

Crt	Categorie folosință	Intravilan	Suprafața (mp)	Tarla	Parcelă	Nr. topo	Observații / Referințe
1	curți constructii	DA	1	46	-	-	

Date referitoare la construcții

Crt	Număr	Destinație construcție	Supraf. (mp)	Situație juridică	Observații / Referințe
A1.1		construcții industriale și edilitare	1	Cu acte	Nr. niveluri:1; S. construita la sol:1 mp;

Lungime Segmente

1) Valorile lungimilor segmentelor sunt obținute din proiecție în plan.

Punct început	X / Y	Punct sfârșit	X / Y	Lungime segment (** (m)
1	549.926,436 404.280,354	2	549.925,601 404.280,905	1.0
2	549.925,601 404.280,905	3	549.925,05 404.280,071	1.0
3	549.925,05 404.280,071	4	549.925,885 404.279,52	1.0

Punct început	X / Y	Punct sfârşit	X / Y	Lungime segment (** (m)
4	549.925,885 404.279,52	1	549.926,436 404.280,354	1.0

** Lungimile segmentelor sunt determinate în planul de proiecţie Stereo 70 şi sunt rotunjite la 1 milimetru.

*** Distanţa dintre puncte este formată din segmente cumulate ce sunt mai mici decât valoarea 1 milimetru.



DATE DESPRE IMOBILUL NR. 2901

Oficiul de Cadastru și Publicitate Imobiliară PRAHOVA
Biroul de Cadastru și Publicitate Imobiliară Câmpina

A. Partea I. Descrierea imobilului

TEREN Intravilan

Adresa: Loc. Plaiu, Jud. Prahova

Nr. Crt	Nr cadastral Nr. topografic	Suprafața* (mp)	Observații / Referințe
A1		1	Sector cadastral:18 Teren neimprijmit;

Construcții

Crt	Nr cadastral Nr. topografic	Adresa	Observații / Referințe
A1.1		Loc. Plaiu, Jud. Prahova	Nr. niveluri:1; S. construita la sol:1 mp;

B. Partea II. Proprietari și acte

Inscrieri privitoare la dreptul de proprietate și alte drepturi reale		Referințe
/		
Act Normativ nr. 123, din 10/07/2012 emis de PARLAMENTUL ROMANIEI;		
B1	Intabulare, drept de PROPRIETATE, dobandit prin Lege, cota actuala 1/1, cota initiala 1/1 1) STATUL ROMAN , CIF:99999999999999 <i>OBSERVATII: Domeniu public</i>	A1
Act Normativ nr. 980, din 16/12/2015 emis de GUVERNUL ROMANIEI;		
B2	Intabulare, drept de ADMINISTRARE, dobandit prin Lege, cota actuala 1/1, cota initiala 1/1 1) MINISTERUL ECONOMIEI, ENERGIEI SI MEDIULUI DE AFACERI , CIF:99999999999999	A1
Act Administrativ nr. 9, din 07/10/2005 emis de Ministerul Economiei si Comertului ((act aditional nr. 1/10.06.2008 emis de MINISTERUL ECONOMIEI SI FINANTELOR, act aditional nr. 2/18.06.2015 emis de MINISTERUL ENERGIEI, INTEPRINDERILOR MICI SI MIJLOCII SI MEDIULUI DE AFACERI, act aditional nr. 3/10.02.2016 emis de MINISTERUL ENERGIEI, act aditional nr. 4/02.03.2017 emis de MINISTERUL ENERGIEI, act aditional nr. 5/2020, act aditional nr. 6/30.10.2020, Certificat de Inregistrare a Societatii „ DISTRIBUTIE ENERGIE ELECTRICA „ SA emis de ORC Cluj la data de 27.02.2002, H.G.R. nr. 1342/2001 privind reorganizarea Societatii Comerciale de Distributie si Furnizare a Energiei Electrice „Electrica,, SA, Protocol 6045/12.04.2002 incheiat intre Societatea Comerciala de Distributie si Furnizare a Energiei Electrice „Electrica,, SA si Societatea Comerciala Filiala de distributie si Furnizare a Energiei Electrice „Electrica Muntenia Nord,, SA, incheiere de indreptare eroare materiala civila emisa de Tribunalul Comercial Cluj la data de 26.11.2020, Certificat de Inregistrare mentiuni nr. 128194/15.12.2020 emis de ORC Cluj, Certificat de Inregistrare a Societatii „DISTRIBUTIE ENERGIE ELECTRICA SA,, emis de ORC Cluj la data de 31.12.2020, Certificat de Inregistrare mentiuni nr. 802/07.02.2021 emis de ORC Cluj, Certificat de Inregistrare a SUCURSALEI DE DISTRIBUTIE A ENERGIEI ELECTRICE PLOIESTI, emis de ORC Prahova la data de 28.03.2002, Certificat de radiere a Societatii de Distributie a Energiei Electrice Muntenia Nord SA nr. 83302 din 31.12.2020).);		
B3	Intabulare, drept de CONCESIUNE, dobandit prin Lege, cota actuala 1/1, cota initiala 1/1 1) DISTRIBUTIE ENERGIE ELECTRICA ROMANIA SA , CIF:14476722, prin Sucursala de Distributie a Energiei Electrice Prahova <i>OBSERVATII: prin Sucursala de Distributie a Energiei Electrice Prahova</i>	A1
Act Normativ nr. 1342, din 27/12/2001 emis de GUVERNUL ROMANIEI ((Protocol 6045/12.04.2022));		
B4	Intabulare, drept de PROPRIETATE, dobandit prin Lege, cota actuala 1/1, cota initiala 1/1 1) DISTRIBUTIE ENERGIE ELECTRICA ROMANIA SA , CIF:14476722, prin Sucursala de Distributie a Energiei Electrice Prahova <i>OBSERVATII: prin Sucursala de Distributie a Energiei Electrice Prahova</i>	A1.1

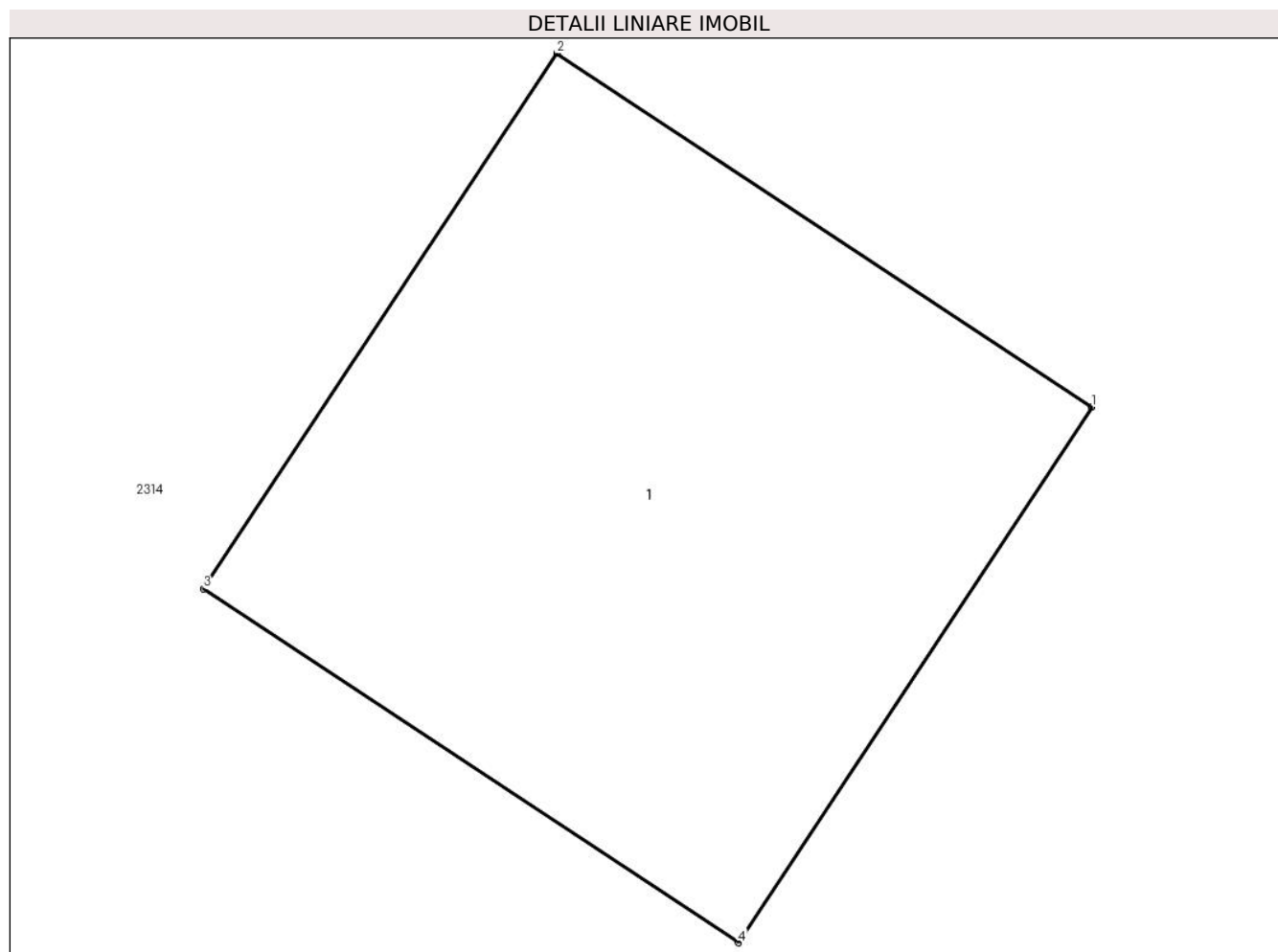
C. Partea III. SARCINI .

Inscrieri privind dezmembramintele dreptului de proprietate, drepturi reale de garanție și sarcini	Referințe
NU SUNT	

Teren

Nr cadastral	Suprafața (mp)*	Observații / Referințe
	1	

* Suprafața este determinată în planul de proiecție Stereo 70.



Date referitoare la teren

Crt	Categorie folosință	Intra vilan	Suprafața (mp)	Tarla	Parcelă	Nr. topo	Observații / Referințe
1	curți constructii	DA	1	46	-	-	

Date referitoare la construcții

Crt	Număr	Destinație construcție	Supraf. (mp)	Situație juridică	Observații / Referințe
A1.1		construcții industriale și edilitare	1	Cu acte	Nr. niveluri:1; S. construita la sol:1 mp;

Lungime Segmente

1) Valorile lungimilor segmentelor sunt obținute din proiecție în plan.

Punct început	X / Y	Punct sfârșit	X / Y	Lungime segment (** (m)
1	549.937,075 404.245,374	2	549.936,241 404.245,925	1.0
2	549.936,241 404.245,925	3	549.935,69 404.245,091	1.0
3	549.935,69 404.245,091	4	549.936,524 404.244,54	1.0

Punct început	X / Y	Punct sfârşit	X / Y	Lungime segment (** (m)
4	549.936,524 404.244,54	1	549.937,075 404.245,374	1.0

** Lungimile segmentelor sunt determinate în planul de proiecţie Stereo 70 şi sunt rotunjite la 1 milimetru.

*** Distanţa dintre puncte este formată din segmente cumulate ce sunt mai mici decât valoarea 1 milimetru.



DATE DESPRE IMOBILUL NR. 2902

Oficiul de Cadastru și Publicitate Imobiliară PRAHOVA
Biroul de Cadastru și Publicitate Imobiliară Câmpina

A. Partea I. Descrierea imobilului

TEREN Intravilan

Adresa: Loc. Plaiu, Jud. Prahova

Nr. Crt	Nr cadastral Nr. topografic	Suprafața* (mp)	Observații / Referințe
A1		1	Sector cadastral:18 Teren neimprijmit;

Construcții

Crt	Nr cadastral Nr. topografic	Adresa	Observații / Referințe
A1.1		Loc. Plaiu, Jud. Prahova	Nr. niveluri:1; S. construita la sol:1 mp;

B. Partea II. Proprietari și acte

Inscrieri privitoare la dreptul de proprietate și alte drepturi reale		Referințe
/		
Act Normativ nr. 123, din 10/07/2012 emis de PARLAMENTUL ROMANIEI;		
B1	Intabulare, drept de PROPRIETATE, dobandit prin Lege, cota actuala 1/1, cota initiala 1/1 1) STATUL ROMAN , CIF:99999999999999 <i>OBSERVATII: Domeniu public</i>	A1
Act Normativ nr. 980, din 16/12/2015 emis de GUVERNUL ROMANIEI;		
B2	Intabulare, drept de ADMINISTRARE, dobandit prin Lege, cota actuala 1/1, cota initiala 1/1 1) MINISTERUL ECONOMIEI, ENERGIEI SI MEDIULUI DE AFACERI , CIF:99999999999999	A1
Act Administrativ nr. 9, din 07/10/2005 emis de Ministerul Economiei si Comertului ((act aditional nr. 1/10.06.2008 emis de MINISTERUL ECONOMIEI SI FINANTELOR, act aditional nr. 2/18.06.2015 emis de MINISTERUL ENERGIEI, INTEPRINDERILOR MICI SI MIJLOCII SI MEDIULUI DE AFACERI, act aditional nr. 3/10.02.2016 emis de MINISTERUL ENERGIEI, act aditional nr. 4/02.03.2017 emis de MINISTERUL ENERGIEI, act aditional nr. 5/2020, act aditional nr. 6/30.10.2020, Certificat de Inregistrare a Societatii „ DISTRIBUTIE ENERGIE ELECTRICA „ SA emis de ORC Cluj la data de 27.02.2002, H.G.R. nr. 1342/2001 privind reorganizarea Societatii Comerciale de Distributie si Furnizare a Energiei Electrice „Electrica,, SA, Protocol 6045/12.04.2002 incheiat intre Societatea Comerciala de Distributie si Furnizare a Energiei Electrice „Electrica,, SA si Societatea Comerciala Filiala de distributie si Furnizare a Energiei Electrice „Electrica Muntenia Nord,, SA, incheiere de indreptare eroare materiala civila emisa de Tribunalul Comercial Cluj la data de 26.11.2020, Certificat de Inregistrare mentiuni nr. 128194/15.12.2020 emis de ORC Cluj, Certificat de Inregistrare a Societatii „DISTRIBUTIE ENERGIE ELECTRICA SA,, emis de ORC Cluj la data de 31.12.2020, Certificat de Inregistrare mentiuni nr. 802/07.02.2021 emis de ORC Cluj, Certificat de Inregistrare a SUCURSALEI DE DISTRIBUTIE A ENERGIEI ELECTRICE PLOIESTI, emis de ORC Prahova la data de 28.03.2002, Certificat de radiere a Societatii de Distributie a Energiei Electrice Muntenia Nord SA nr. 83302 din 31.12.2020).);		
B3	Intabulare, drept de CONCESIUNE, dobandit prin Lege, cota actuala 1/1, cota initiala 1/1 1) DISTRIBUTIE ENERGIE ELECTRICA ROMANIA SA , CIF:14476722, prin Sucursala de Distributie a Energiei Electrice Prahova <i>OBSERVATII: prin Sucursala de Distributie a Energiei Electrice Prahova</i>	A1
Act Normativ nr. 1342, din 27/12/2001 emis de GUVERNUL ROMANIEI ((Protocol 6045/12.04.2022));		
B4	Intabulare, drept de PROPRIETATE, dobandit prin Lege, cota actuala 1/1, cota initiala 1/1 1) DISTRIBUTIE ENERGIE ELECTRICA ROMANIA SA , CIF:14476722, prin Sucursala de Distributie a Energiei Electrice Prahova <i>OBSERVATII: prin Sucursala de Distributie a Energiei Electrice Prahova</i>	A1.1

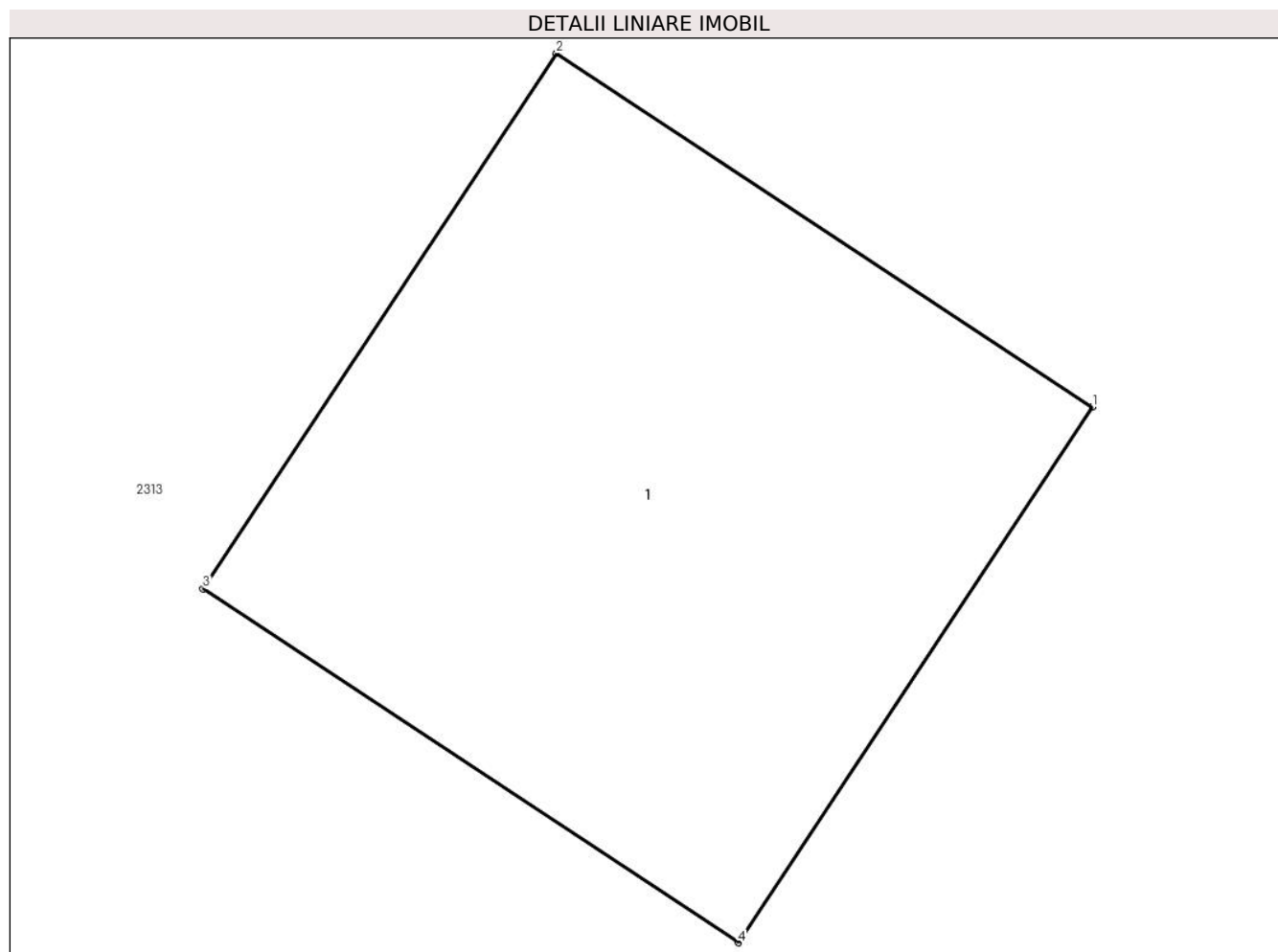
C. Partea III. SARCINI .

Inscrieri privind dezmembramintele dreptului de proprietate, drepturi reale de garanție și sarcini	Referințe
NU SUNT	

Teren

Nr cadastral	Suprafața (mp)*	Observații / Referințe
	1	

* Suprafața este determinată în planul de proiecție Stereo 70.



Date referitoare la teren

Crt	Categorie folosință	Intra vilan	Suprafața (mp)	Tarla	Parcelă	Nr. topo	Observații / Referințe
1	curti constructii	DA	1	46	-	-	

Date referitoare la construcții

Crt	Număr	Destinație construcție	Supraf. (mp)	Situație juridică	Observații / Referințe
A1.1		construcții industriale și edilitare	1	Cu acte	Nr. niveluri:1; S. construita la sol:1 mp;

Lungime Segmente

1) Valorile lungimilor segmentelor sunt obținute din proiecție în plan.

Punct început	X / Y	Punct sfârșit	X / Y	Lungime segment (** (m)
1	549.908,885 404.246,661	2	549.908,05 404.247,212	1.0
2	549.908,05 404.247,212	3	549.907,499 404.246,378	1.0
3	549.907,499 404.246,378	4	549.908,333 404.245,827	1.0

Punct început	X / Y	Punct sfârşit	X / Y	Lungime segment (** (m)
4	549.908,333 404.245,827	1	549.908,885 404.246,661	1.0

** Lungimile segmentelor sunt determinate în planul de proiecţie Stereo 70 şi sunt rotunjite la 1 milimetru.

*** Distanţa dintre puncte este formată din segmente cumulate ce sunt mai mici decât valoarea 1 milimetru.



DATE DESPRE IMOBILUL NR. 2903

Oficiul de Cadastru și Publicitate Imobiliară PRAHOVA
Biroul de Cadastru și Publicitate Imobiliară Câmpina

A. Partea I. Descrierea imobilului

TEREN Intravilan

Adresa: Loc. Plaiu, Jud. Prahova

Nr. Crt	Nr cadastral Nr. topografic	Suprafața* (mp)	Observații / Referințe
A1		1	Sector cadastral:18 Teren neimprijmit;

Construcții

Crt	Nr cadastral Nr. topografic	Adresa	Observații / Referințe
A1.1		Loc. Plaiu, Jud. Prahova	Nr. niveluri:1; S. construita la sol:1 mp;

B. Partea II. Proprietari și acte

Inscrieri privitoare la dreptul de proprietate și alte drepturi reale		Referințe
/		
Act Normativ nr. 123, din 10/07/2012 emis de PARLAMENTUL ROMANIEI;		
B1	Intabulare, drept de PROPRIETATE, dobandit prin Lege, cota actuala 1/1, cota initiala 1/1 1) STATUL ROMAN , CIF:99999999999999 <i>OBSERVATII: Domeniu public</i>	A1
Act Normativ nr. 980, din 16/12/2015 emis de GUVERNUL ROMANIEI;		
B2	Intabulare, drept de ADMINISTRARE, dobandit prin Lege, cota actuala 1/1, cota initiala 1/1 1) MINISTERUL ECONOMIEI, ENERGIEI SI MEDIULUI DE AFACERI , CIF:99999999999999	A1
Act Administrativ nr. 9, din 07/10/2005 emis de Ministerul Economiei si Comertului ((act aditional nr. 1/10.06.2008 emis de MINISTERUL ECONOMIEI SI FINANTELOR, act aditional nr. 2/18.06.2015 emis de MINISTERUL ENERGIEI, INTEPRINDERILOR MICI SI MIJLOCII SI MEDIULUI DE AFACERI, act aditional nr. 3/10.02.2016 emis de MINISTERUL ENERGIEI, act aditional nr. 4/02.03.2017 emis de MINISTERUL ENERGIEI, act aditional nr. 5/2020, act aditional nr. 6/30.10.2020, Certificat de Inregistrare a Societatii „ DISTRIBUTIE ENERGIE ELECTRICA „ SA emis de ORC Cluj la data de 27.02.2002, H.G.R. nr. 1342/2001 privind reorganizarea Societatii Comerciale de Distributie si Furnizare a Energiei Electrice „Electrica,, SA, Protocol 6045/12.04.2002 incheiat intre Societatea Comerciala de Distributie si Furnizare a Energiei Electrice „Electrica,, SA si Societatea Comerciala Filiala de distributie si Furnizare a Energiei Electrice „Electrica Muntenia Nord,, SA, incheiere de indreptare eroare materiala civila emisa de Tribunalul Comercial Cluj la data de 26.11.2020, Certificat de Inregistrare mentiuni nr. 128194/15.12.2020 emis de ORC Cluj, Certificat de Inregistrare a Societatii „DISTRIBUTIE ENERGIE ELECTRICA SA,, emis de ORC Cluj la data de 31.12.2020, Certificat de Inregistrare mentiuni nr. 802/07.02.2021 emis de ORC Cluj, Certificat de Inregistrare a SUCURSALEI DE DISTRIBUTIE A ENERGIEI ELECTRICE PLOIESTI, emis de ORC Prahova la data de 28.03.2002, Certificat de radiere a Societatii de Distributie a Energiei Electrice Muntenia Nord SA nr. 83302 din 31.12.2020).);		
B3	Intabulare, drept de CONCESIUNE, dobandit prin Lege, cota actuala 1/1, cota initiala 1/1 1) DISTRIBUTIE ENERGIE ELECTRICA ROMANIA SA , CIF:14476722, prin Sucursala de Distributie a Energiei Electrice Prahova <i>OBSERVATII: prin Sucursala de Distributie a Energiei Electrice Prahova</i>	A1
Act Normativ nr. 1342, din 27/12/2001 emis de GUVERNUL ROMANIEI ((Protocol 6045/12.04.2022));		
B4	Intabulare, drept de PROPRIETATE, dobandit prin Lege, cota actuala 1/1, cota initiala 1/1 1) DISTRIBUTIE ENERGIE ELECTRICA ROMANIA SA , CIF:14476722, prin Sucursala de Distributie a Energiei Electrice Prahova <i>OBSERVATII: prin Sucursala de Distributie a Energiei Electrice Prahova</i>	A1.1

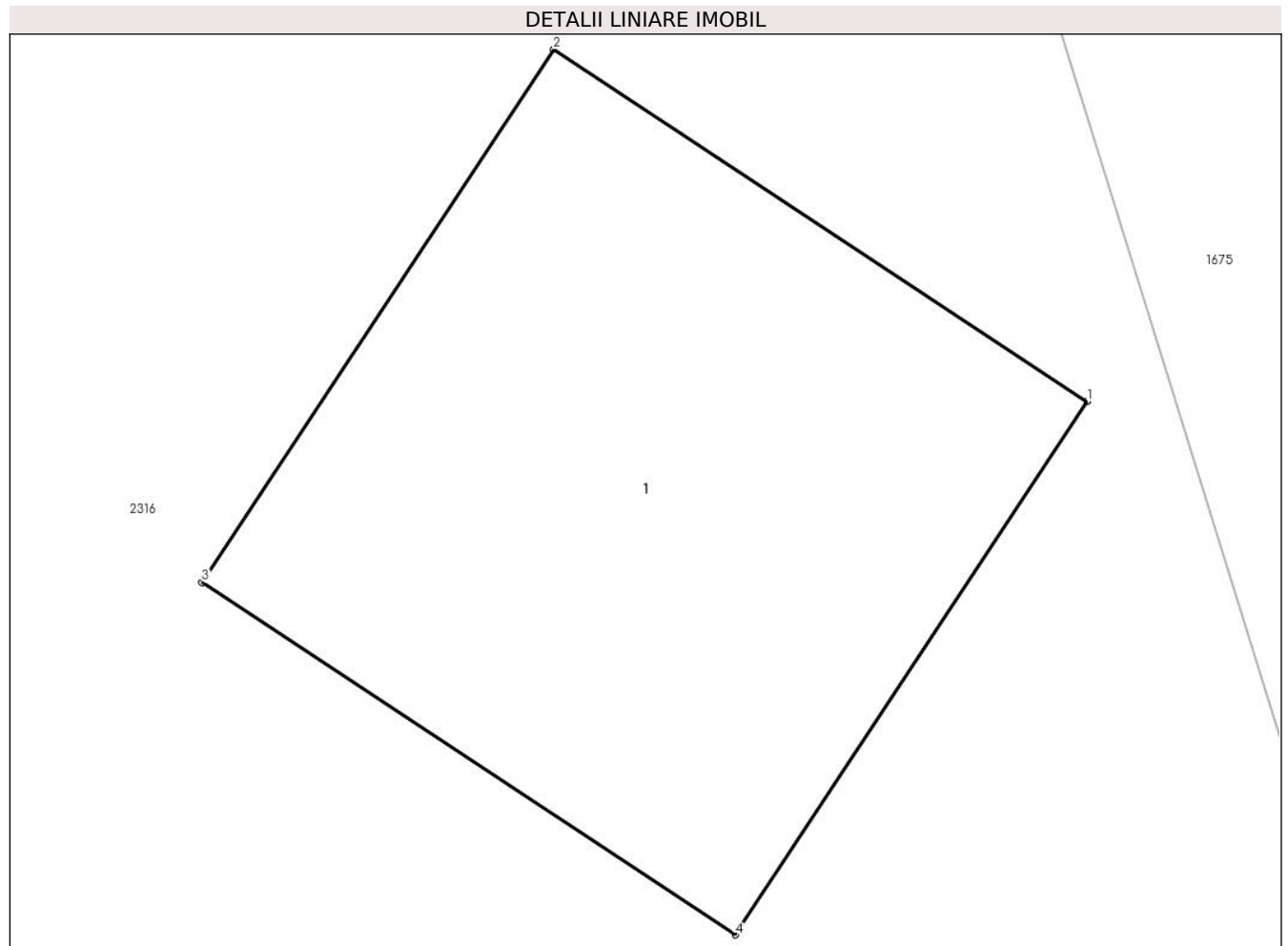
C. Partea III. SARCINI .

Inscrieri privind dezmembramintele dreptului de proprietate, drepturi reale de garanție și sarcini	Referințe
NU SUNT	

Teren

Nr cadastral	Suprafața (mp)*	Observații / Referințe
	1	

* Suprafața este determinată în planul de proiecție Stereo 70.



Date referitoare la teren

Crt	Categorie folosință	Intra vilan	Suprafața (mp)	Tarla	Parcelă	Nr. topo	Observații / Referințe
1	curți constructii	DA	1	46	-	-	

Date referitoare la construcții

Crt	Număr	Destinație construcție	Supraf. (mp)	Situație juridică	Observații / Referințe
A1.1		construcții industriale și edilitare	1	Cu acte	Nr. niveluri:1; S. construita la sol:1 mp;

Lungime Segmente

1) Valorile lungimilor segmentelor sunt obținute din proiecție în plan.

Punct început	X / Y	Punct sfârșit	X / Y	Lungime segment (** (m)
1	549.948,33 404.204,478	2	549.947,495 404.205,029	1.0
2	549.947,495 404.205,029	3	549.946,944 404.204,195	1.0
3	549.946,944 404.204,195	4	549.947,779 404.203,644	1.0

Punct început	X / Y	Punct sfârşit	X / Y	Lungime segment (** (m)
4	549.947,779 404.203,644	1	549.948,33 404.204,478	1.0

** Lungimile segmentelor sunt determinate în planul de proiecţie Stereo 70 şi sunt rotunjite la 1 milimetru.

*** Distanţa dintre puncte este formată din segmente cumulate ce sunt mai mici decât valoarea 1 milimetru.



DATE DESPRE IMOBILUL NR. 2904

Oficiul de Cadastru și Publicitate Imobiliară PRAHOVA
Biroul de Cadastru și Publicitate Imobiliară Câmpina

A. Partea I. Descrierea imobilului

TEREN Intravilan

Adresa: Loc. Plaiu, Jud. Prahova

Nr. Crt	Nr cadastral Nr. topografic	Suprafața* (mp)	Observații / Referințe
A1		1	Sector cadastral:18 Teren neimpregmuit;

Construcții

Crt	Nr cadastral Nr. topografic	Adresa	Observații / Referințe
A1.1		Loc. Plaiu, Jud. Prahova	Nr. niveluri:1; S. construita la sol:1 mp;

B. Partea II. Proprietari și acte

Inscrieri privitoare la dreptul de proprietate și alte drepturi reale		Referințe
/		
Act Normativ nr. 123, din 10/07/2012 emis de PARLAMENTUL ROMANIEI;		
B1	Intabulare, drept de PROPRIETATE, dobandit prin Lege, cota actuala 1/1, cota initiala 1/1 1) STATUL ROMAN , CIF:99999999999999 <i>OBSERVATII: Domeniu public</i>	A1
Act Normativ nr. 980, din 16/12/2015 emis de GUVERNUL ROMANIEI;		
B2	Intabulare, drept de ADMINISTRARE, dobandit prin Lege, cota actuala 1/1, cota initiala 1/1 1) MINISTERUL ECONOMIEI, ENERGIEI SI MEDIULUI DE AFACERI , CIF:99999999999999	A1
Act Administrativ nr. 9, din 07/10/2005 emis de Ministerul Economiei si Comertului ((act aditional nr. 1/10.06.2008 emis de MINISTERUL ECONOMIEI SI FINANTELOR, act aditional nr. 2/18.06.2015 emis de MINISTERUL ENERGIEI, INTEPRINDERILOR MICI SI MIJLOCII SI MEDIULUI DE AFACERI, act aditional nr. 3/10.02.2016 emis de MINISTERUL ENERGIEI, act aditional nr. 4/02.03.2017 emis de MINISTERUL ENERGIEI, act aditional nr. 5/2020, act aditional nr. 6/30.10.2020, Certificat de Inregistrare a Societatii „ DISTRIBUTIE ENERGIE ELECTRICA „ SA emis de ORC Cluj la data de 27.02.2002, H.G.R. nr. 1342/2001 privind reorganizarea Societatii Comerciale de Distributie si Furnizare a Energiei Electrice „Electrica,, SA, Protocol 6045/12.04.2002 incheiat intre Societatea Comerciala de Distributie si Furnizare a Energiei Electrice „Electrica,, SA si Societatea Comerciala Filiala de distributie si Furnizare a Energiei Electrice „Electrica Muntenia Nord,, SA, incheiere de indreptare eroare materiala civila emisa de Tribunalul Comercial Cluj la data de 26.11.2020, Certificat de Inregistrare mentiuni nr. 128194/15.12.2020 emis de ORC Cluj, Certificat de Inregistrare a Societatii „DISTRIBUTIE ENERGIE ELECTRICA SA,, emis de ORC Cluj la data de 31.12.2020, Certificat de Inregistrare mentiuni nr. 802/07.02.2021 emis de ORC Cluj, Certificat de Inregistrare a SUCURSALEI DE DISTRIBUTIE A ENERGIEI ELECTRICE PLOIESTI, emis de ORC Prahova la data de 28.03.2002, Certificat de radiere a Societatii de Distributie a Energiei Electrice Muntenia Nord SA nr. 83302 din 31.12.2020).);		
B3	Intabulare, drept de CONCESIUNE, dobandit prin Lege, cota actuala 1/1, cota initiala 1/1 1) DISTRIBUTIE ENERGIE ELECTRICA ROMANIA SA , CIF:14476722, prin Sucursala de Distributie a Energiei Electrice Prahova <i>OBSERVATII: prin Sucursala de Distributie a Energiei Electrice Prahova</i>	A1
Act Normativ nr. 1342, din 27/12/2001 emis de GUVERNUL ROMANIEI ((Protocol 6045/12.04.2022));		
B4	Intabulare, drept de PROPRIETATE, dobandit prin Lege, cota actuala 1/1, cota initiala 1/1 1) DISTRIBUTIE ENERGIE ELECTRICA ROMANIA SA , CIF:14476722, prin Sucursala de Distributie a Energiei Electrice Prahova <i>OBSERVATII: prin Sucursala de Distributie a Energiei Electrice Prahova</i>	A1.1

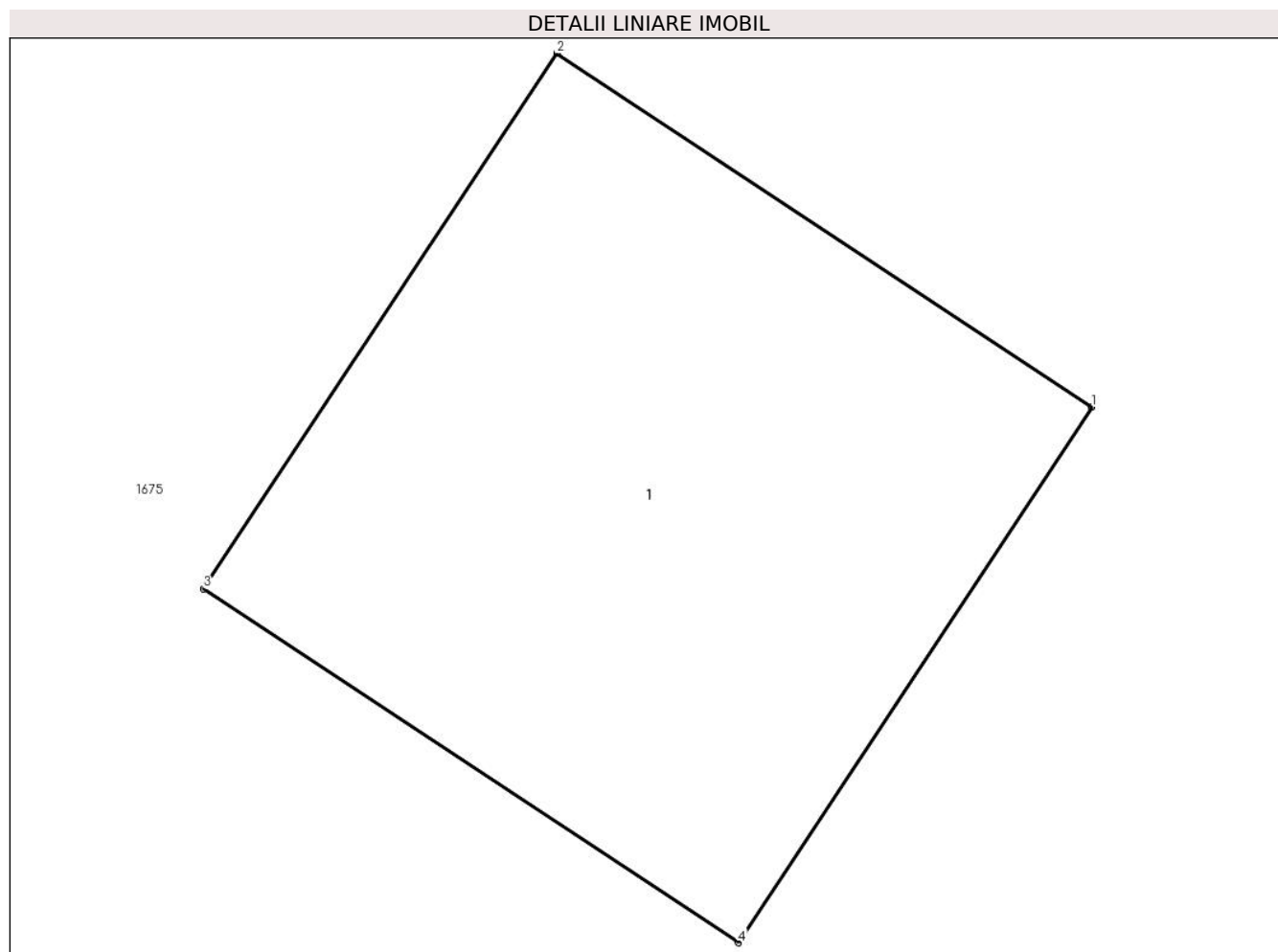
C. Partea III. SARCINI .

Inscrieri privind dezmembramintele dreptului de proprietate, drepturi reale de garanție și sarcini	Referințe
NU SUNT	

Teren

Nr cadastral	Suprafața (mp)*	Observații / Referințe
	1	

* Suprafața este determinată în planul de proiecție Stereo 70.



Date referitoare la teren

Crt	Categorie folosință	Intra vilan	Suprafața (mp)	Tarla	Parcelă	Nr. topo	Observații / Referințe
1	curti constructii	DA	1	46	-	-	

Date referitoare la construcții

Crt	Număr	Destinație construcție	Supraf. (mp)	Situație juridică	Observații / Referințe
A1.1		construcții industriale și edilitare	1	Cu acte	Nr. niveluri:1; S. construita la sol:1 mp;

Lungime Segmente

1) Valorile lungimilor segmentelor sunt obținute din proiecție în plan.

Punct început	X / Y	Punct sfârșit	X / Y	Lungime segment (** (m)
1	549.958,404 404.174,212	2	549.957,57 404.174,763	1.0
2	549.957,57 404.174,763	3	549.957,019 404.173,929	1.0
3	549.957,019 404.173,929	4	549.957,853 404.173,378	1.0

Punct început	X / Y	Punct sfârșit	X / Y	Lungime segment (** (m)
4	549.957,853 404.173,378	1	549.958,404 404.174,212	1.0

** Lungimile segmentelor sunt determinate în planul de proiecție Stereo 70 și sunt rotunjite la 1 milimetru.

*** Distanța dintre puncte este formată din segmente cumulate ce sunt mai mici decât valoarea 1 milimetru.



DATE DESPRE IMOBILUL NR. 2905

Oficiul de Cadastru și Publicitate Imobiliară PRAHOVA
Biroul de Cadastru și Publicitate Imobiliară Câmpina

A. Partea I. Descrierea imobilului

TEREN Intravilan

Adresa: Loc. Plaiu, Jud. Prahova

Nr. Crt	Nr cadastral Nr. topografic	Suprafața* (mp)	Observații / Referințe
A1		1	Sector cadastral:18 Teren neimpregmuit;

Construcții

Crt	Nr cadastral Nr. topografic	Adresa	Observații / Referințe
A1.1		Loc. Plaiu, Jud. Prahova	Nr. niveluri:1; S. construita la sol:1 mp;

B. Partea II. Proprietari și acte

Inscrieri privitoare la dreptul de proprietate și alte drepturi reale		Referințe
/		
Act Normativ nr. 123, din 10/07/2012 emis de PARLAMENTUL ROMANIEI;		
B1	Intabulare, drept de PROPRIETATE, dobandit prin Lege, cota actuala 1/1, cota initiala 1/1 1) STATUL ROMAN , CIF:99999999999999 <i>OBSERVATII: Domeniu public</i>	A1
Act Normativ nr. 980, din 16/12/2015 emis de GUVERNUL ROMANIEI;		
B2	Intabulare, drept de ADMINISTRARE, dobandit prin Lege, cota actuala 1/1, cota initiala 1/1 1) MINISTERUL ECONOMIEI, ENERGIEI SI MEDIULUI DE AFACERI , CIF:99999999999999	A1
Act Administrativ nr. 9, din 07/10/2005 emis de Ministerul Economiei si Comertului ((act aditional nr. 1/10.06.2008 emis de MINISTERUL ECONOMIEI SI FINANTELOR, act aditional nr. 2/18.06.2015 emis de MINISTERUL ENERGIEI, INTEPRINDERILOR MICI SI MIJLOCII SI MEDIULUI DE AFACERI, act aditional nr. 3/10.02.2016 emis de MINISTERUL ENERGIEI, act aditional nr. 4/02.03.2017 emis de MINISTERUL ENERGIEI, act aditional nr. 5/2020, act aditional nr. 6/30.10.2020, Certificat de Inregistrare a Societatii ,, DISTRIBUTIE ENERGIE ELECTRICA ,, SA emis de ORC Cluj la data de 27.02.2002, H.G.R. nr. 1342/2001 privind reorganizarea Societatii Comerciale de Distributie si Furnizare a Energiei Electrice ,,Electrica,, SA, Protocol 6045/12.04.2002 incheiat intre Societatea Comerciala de Distributie si Furnizare a Energiei Electrice ,,Electrica,, SA si Societatea Comerciala Filiala de distributie si Furnizare a Energiei Electrice ,,Electrica Muntenia Nord,, SA, incheiere de indreptare eroare materiala civila emisa de Tribunalul Comercial Cluj la data de 26.11.2020, Certificat de Inregistrare mentiuni nr. 128194/15.12.2020 emis de ORC Cluj, Certificat de Inregistrare a Societatii ,,DISTRIBUTIE ENERGIE ELECTRICA SA,, emis de ORC Cluj la data de 31.12.2020, Certificat de Inregistrare mentiuni nr. 802/07.02.2021 emis de ORC Cluj, Certificat de Inregistrare a SUCURSALEI DE DISTRIBUTIE A ENERGIEI ELECTRICE PLOIESTI, emis de ORC Prahova la data de 28.03.2002, Certificat de radiere a Societatii de Distributie a Energiei Electrice Muntenia Nord SA nr. 83302 din 31.12.2020).);		
B3	Intabulare, drept de CONCESIUNE, dobandit prin Lege, cota actuala 1/1, cota initiala 1/1 1) DISTRIBUTIE ENERGIE ELECTRICA ROMANIA SA , CIF:14476722, prin Sucursala de Distributie a Energiei Electrice Prahova <i>OBSERVATII: prin Sucursala de Distributie a Energiei Electrice Prahova</i>	A1
Act Normativ nr. 1342, din 27/12/2001 emis de GUVERNUL ROMANIEI ((Protocol 6045/12.04.2022));		
B4	Intabulare, drept de PROPRIETATE, dobandit prin Lege, cota actuala 1/1, cota initiala 1/1 1) DISTRIBUTIE ENERGIE ELECTRICA ROMANIA SA , CIF:14476722, prin Sucursala de Distributie a Energiei Electrice Prahova <i>OBSERVATII: prin Sucursala de Distributie a Energiei Electrice Prahova</i>	A1.1

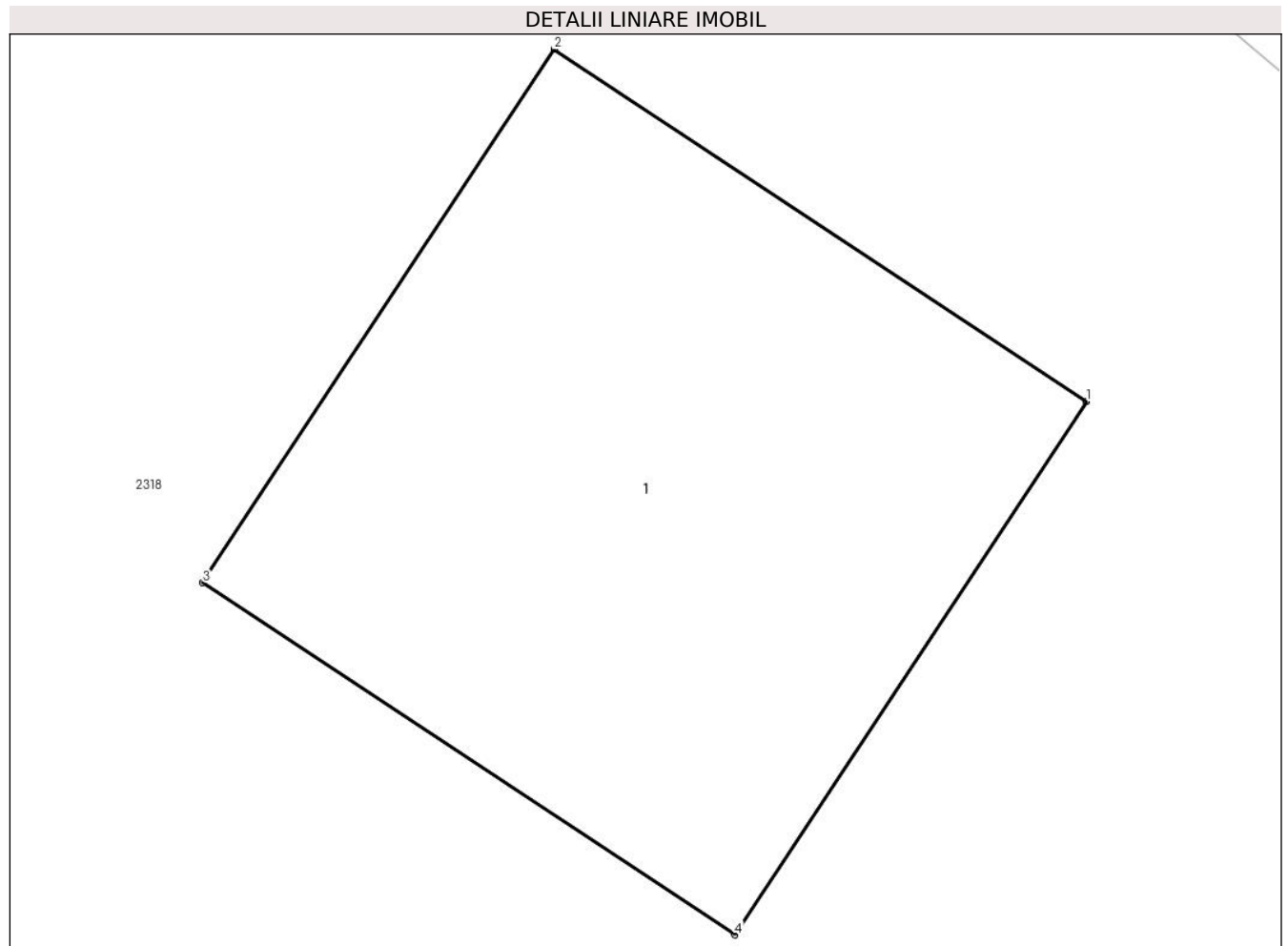
C. Partea III. SARCINI .

Inscrieri privind dezmembramintele dreptului de proprietate, drepturi reale de garanție și sarcini	Referințe
NU SUNT	

Teren

Nr cadastral	Suprafața (mp)*	Observații / Referințe
	1	

* Suprafața este determinată în planul de proiecție Stereo 70.



Date referitoare la teren

Crt	Categorie folosință	Intra vilan	Suprafața (mp)	Tarla	Parcelă	Nr. topo	Observații / Referințe
1	curți constructii	DA	1	46	-	-	

Date referitoare la construcții

Crt	Număr	Destinație construcție	Supraf. (mp)	Situație juridică	Observații / Referințe
A1.1		construcții industriale și edilitare	1	Cu acte	Nr. niveluri:1; S. construita la sol:1 mp;

Lungime Segmente

1) Valorile lungimilor segmentelor sunt obținute din proiecție în plan.

Punct început	X / Y	Punct sfârșit	X / Y	Lungime segment (** (m)
1	549.921,493 404.156,576	2	549.920,659 404.157,127	1.0
2	549.920,659 404.157,127	3	549.920,108 404.156,292	1.0
3	549.920,108 404.156,292	4	549.920,942 404.155,741	1.0

Punct început	X / Y	Punct sfârşit	X / Y	Lungime segment (** (m)
4	549.920,942 404.155,741	1	549.921,493 404.156,576	1.0

** Lungimile segmentelor sunt determinate în planul de proiecţie Stereo 70 şi sunt rotunjite la 1 milimetru.

*** Distanţa dintre puncte este formată din segmente cumulate ce sunt mai mici decât valoarea 1 milimetru.



DATE DESPRE IMOBILUL NR. 2906

Oficiul de Cadastru și Publicitate Imobiliară PRAHOVA
Biroul de Cadastru și Publicitate Imobiliară Câmpina

A. Partea I. Descrierea imobilului

TEREN Intravilan

Adresa: Loc. Plaiu, Jud. Prahova

Nr. Crt	Nr cadastral Nr. topografic	Suprafața* (mp)	Observații / Referințe
A1		1	Sector cadastral:18 Teren neimprijmit;

Construcții

Crt	Nr cadastral Nr. topografic	Adresa	Observații / Referințe
A1.1		Loc. Plaiu, Jud. Prahova	Nr. niveluri:1; S. construita la sol:1 mp;

B. Partea II. Proprietari și acte

Inscrieri privitoare la dreptul de proprietate și alte drepturi reale		Referințe
/		
Act Normativ nr. 123, din 10/07/2012 emis de PARLAMENTUL ROMANIEI;		
B1	Intabulare, drept de PROPRIETATE, dobandit prin Lege, cota actuala 1/1, cota initiala 1/1 1) STATUL ROMAN , CIF:99999999999999 <i>OBSERVATII: Domeniu public</i>	A1
Act Normativ nr. 980, din 16/12/2015 emis de GUVERNUL ROMANIEI;		
B2	Intabulare, drept de ADMINISTRARE, dobandit prin Lege, cota actuala 1/1, cota initiala 1/1 1) MINISTERUL ECONOMIEI, ENERGIEI SI MEDIULUI DE AFACERI , CIF:99999999999999	A1
Act Administrativ nr. 9, din 07/10/2005 emis de Ministerul Economiei si Comertului ((act aditional nr. 1/10.06.2008 emis de MINISTERUL ECONOMIEI SI FINANTELOR, act aditional nr. 2/18.06.2015 emis de MINISTERUL ENERGIEI, INTEPRINDERILOR MICI SI MIJLOCII SI MEDIULUI DE AFACERI, act aditional nr. 3/10.02.2016 emis de MINISTERUL ENERGIEI, act aditional nr. 4/02.03.2017 emis de MINISTERUL ENERGIEI, act aditional nr. 5/2020, act aditional nr. 6/30.10.2020, Certificat de Inregistrare a Societatii „ DISTRIBUTIE ENERGIE ELECTRICA „ SA emis de ORC Cluj la data de 27.02.2002, H.G.R. nr. 1342/2001 privind reorganizarea Societatii Comerciale de Distributie si Furnizare a Energiei Electrice „Electrica,, SA, Protocol 6045/12.04.2002 incheiat intre Societatea Comerciala de Distributie si Furnizare a Energiei Electrice „Electrica,, SA si Societatea Comerciala Filiala de distributie si Furnizare a Energiei Electrice „Electrica Muntenia Nord,, SA, incheiere de indreptare eroare materiala civila emisa de Tribunalul Comercial Cluj la data de 26.11.2020, Certificat de Inregistrare mentiuni nr. 128194/15.12.2020 emis de ORC Cluj, Certificat de Inregistrare a Societatii „DISTRIBUTIE ENERGIE ELECTRICA SA,, emis de ORC Cluj la data de 31.12.2020, Certificat de Inregistrare mentiuni nr. 802/07.02.2021 emis de ORC Cluj, Certificat de Inregistrare a SUCURSALEI DE DISTRIBUTIE A ENERGIEI ELECTRICE PLOIESTI, emis de ORC Prahova la data de 28.03.2002, Certificat de radiere a Societatii de Distributie a Energiei Electrice Muntenia Nord SA nr. 83302 din 31.12.2020).);		
B3	Intabulare, drept de CONCESIUNE, dobandit prin Lege, cota actuala 1/1, cota initiala 1/1 1) DISTRIBUTIE ENERGIE ELECTRICA ROMANIA SA , CIF:14476722, prin Sucursala de Distributie a Energiei Electrice Prahova <i>OBSERVATII: prin Sucursala de Distributie a Energiei Electrice Prahova</i>	A1
Act Normativ nr. 1342, din 27/12/2001 emis de GUVERNUL ROMANIEI ((Protocol 6045/12.04.2022));		
B4	Intabulare, drept de PROPRIETATE, dobandit prin Lege, cota actuala 1/1, cota initiala 1/1 1) DISTRIBUTIE ENERGIE ELECTRICA ROMANIA SA , CIF:14476722, prin Sucursala de Distributie a Energiei Electrice Prahova <i>OBSERVATII: prin Sucursala de Distributie a Energiei Electrice Prahova</i>	A1.1

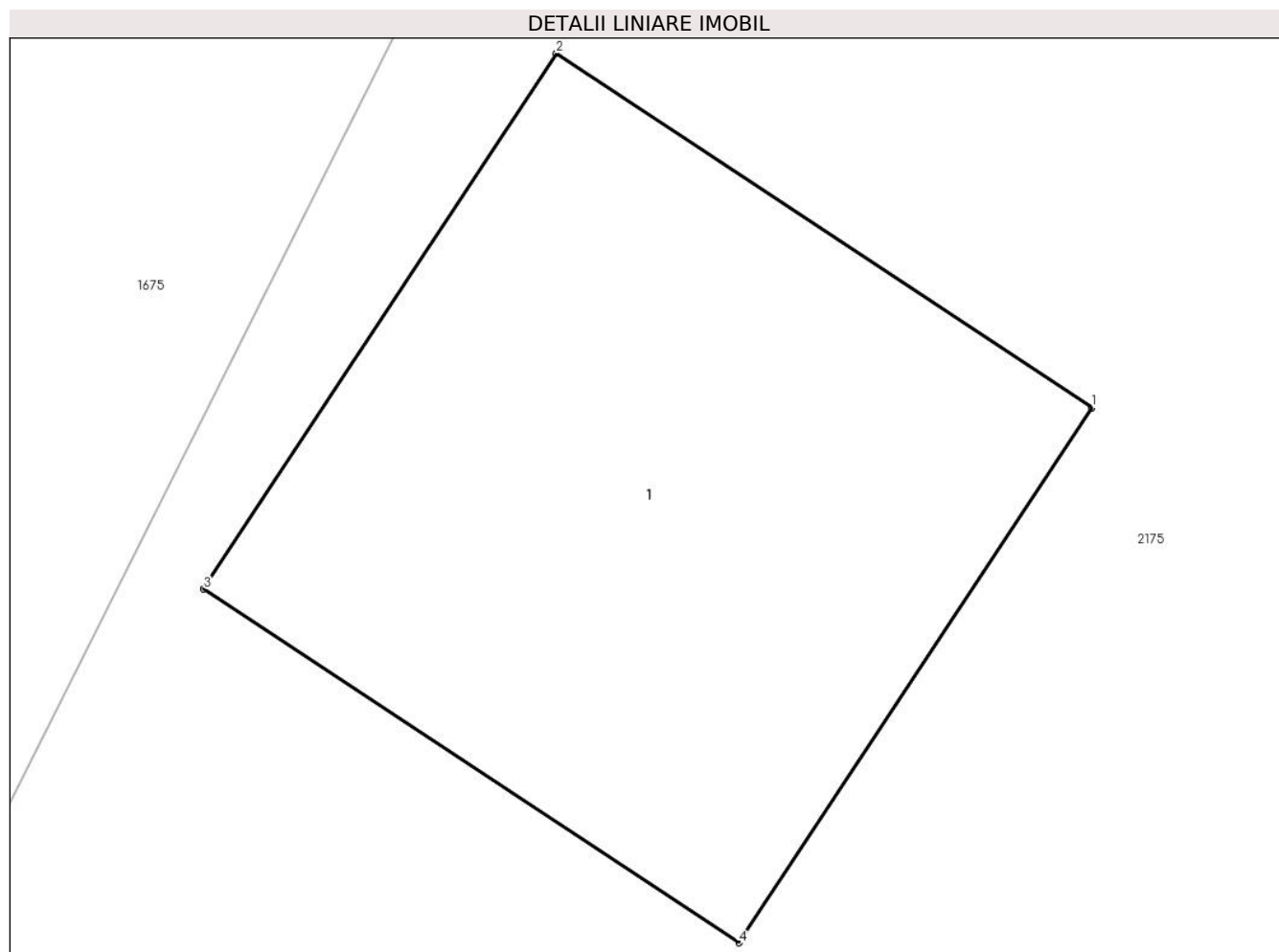
C. Partea III. SARCINI .

Inscrieri privind dezmembramintele dreptului de proprietate, drepturi reale de garanție și sarcini	Referințe
NU SUNT	

Teren

Nr cadastral	Suprafața (mp)*	Observații / Referințe
	1	

* Suprafața este determinată în planul de proiecție Stereo 70.



Date referitoare la teren

Crt	Categorie folosință	Intra vilan	Suprafața (mp)	Tarla	Parcelă	Nr. topo	Observații / Referințe
1	curți constructii	DA	1	47	-	-	

Date referitoare la construcții

Crt	Număr	Destinație construcție	Supraf. (mp)	Situație juridică	Observații / Referințe
A1.1		construcții industriale și edilitare	1	Cu acte	Nr. niveluri:1; S. construita la sol:1 mp;

Lungime Segmente

1) Valorile lungimilor segmentelor sunt obținute din proiecție în plan.

Punct început	X / Y	Punct sfârșit	X / Y	Lungime segment (** (m))
1	549.974,004 404.142,51	2	549.973,169 404.143,062	1.001
2	549.973,169 404.143,062	3	549.972,618 404.142,227	1.0
3	549.972,618 404.142,227	4	549.973,453 404.141,676	1.0

Punct început	X / Y	Punct sfârşit	X / Y	Lungime segment (** (m)
4	549.973,453 404.141,676	1	549.974,004 404.142,51	1.0

** Lungimile segmentelor sunt determinate în planul de proiecție Stereo 70 și sunt rotunjite la 1 milimetru.

*** Distanța dintre puncte este formată din segmente cumulate ce sunt mai mici decât valoarea 1 milimetru.



DATE DESPRE IMOBILUL NR. 2907

Oficiul de Cadastru și Publicitate Imobiliară PRAHOVA
Biroul de Cadastru și Publicitate Imobiliară Câmpina

A. Partea I. Descrierea imobilului

TEREN Intravilan

Adresa: Loc. Plaiu, Jud. Prahova

Nr. Crt	Nr cadastral Nr. topografic	Suprafața* (mp)	Observații / Referințe
A1		1	Sector cadastral:18 Teren neimprijmit;

Construcții

Crt	Nr cadastral Nr. topografic	Adresa	Observații / Referințe
A1.1		Loc. Plaiu, Jud. Prahova	Nr. niveluri:1; S. construita la sol:1 mp;

B. Partea II. Proprietari și acte

Inscrieri privitoare la dreptul de proprietate și alte drepturi reale		Referințe
/		
Act Normativ nr. 123, din 10/07/2012 emis de PARLAMENTUL ROMANIEI;		
B1	Intabulare, drept de PROPRIETATE, dobandit prin Lege, cota actuala 1/1, cota initiala 1/1 1) STATUL ROMAN , CIF:99999999999999 <i>OBSERVATII: Domeniu public</i>	A1
Act Normativ nr. 980, din 16/12/2015 emis de GUVERNUL ROMANIEI;		
B2	Intabulare, drept de ADMINISTRARE, dobandit prin Lege, cota actuala 1/1, cota initiala 1/1 1) MINISTERUL ECONOMIEI, ENERGIEI SI MEDIULUI DE AFACERI , CIF:99999999999999	A1
Act Administrativ nr. 9, din 07/10/2005 emis de Ministerul Economiei si Comertului ((act aditional nr. 1/10.06.2008 emis de MINISTERUL ECONOMIEI SI FINANTELOR, act aditional nr. 2/18.06.2015 emis de MINISTERUL ENERGIEI, INTEPRINDERILOR MICI SI MIJLOCII SI MEDIULUI DE AFACERI, act aditional nr. 3/10.02.2016 emis de MINISTERUL ENERGIEI, act aditional nr. 4/02.03.2017 emis de MINISTERUL ENERGIEI, act aditional nr. 5/2020, act aditional nr. 6/30.10.2020, Certificat de Inregistrare a Societatii „ DISTRIBUTIE ENERGIE ELECTRICA „ SA emis de ORC Cluj la data de 27.02.2002, H.G.R. nr. 1342/2001 privind reorganizarea Societatii Comerciale de Distributie si Furnizare a Energiei Electrice „Electrica,, SA, Protocol 6045/12.04.2002 incheiat intre Societatea Comerciala de Distributie si Furnizare a Energiei Electrice „Electrica,, SA si Societatea Comerciala Filiala de distributie si Furnizare a Energiei Electrice „Electrica Muntenia Nord,, SA, incheiere de indreptare eroare materiala civila emisa de Tribunalul Comercial Cluj la data de 26.11.2020, Certificat de Inregistrare mentiuni nr. 128194/15.12.2020 emis de ORC Cluj, Certificat de Inregistrare a Societatii „DISTRIBUTIE ENERGIE ELECTRICA SA,, emis de ORC Cluj la data de 31.12.2020, Certificat de Inregistrare mentiuni nr. 802/07.02.2021 emis de ORC Cluj, Certificat de Inregistrare a SUCURSALEI DE DISTRIBUTIE A ENERGIEI ELECTRICE PLOIESTI, emis de ORC Prahova la data de 28.03.2002, Certificat de radiere a Societatii de Distributie a Energiei Electrice Muntenia Nord SA nr. 83302 din 31.12.2020).);		
B3	Intabulare, drept de CONCESIUNE, dobandit prin Lege, cota actuala 1/1, cota initiala 1/1 1) DISTRIBUTIE ENERGIE ELECTRICA ROMANIA SA , CIF:14476722, prin Sucursala de Distributie a Energiei Electrice Prahova <i>OBSERVATII: prin Sucursala de Distributie a Energiei Electrice Prahova</i>	A1
Act Normativ nr. 1342, din 27/12/2001 emis de GUVERNUL ROMANIEI ((Protocol 6045/12.04.2022));		
B4	Intabulare, drept de PROPRIETATE, dobandit prin Lege, cota actuala 1/1, cota initiala 1/1 1) DISTRIBUTIE ENERGIE ELECTRICA ROMANIA SA , CIF:14476722, prin Sucursala de Distributie a Energiei Electrice Prahova <i>OBSERVATII: prin Sucursala de Distributie a Energiei Electrice Prahova</i>	A1.1

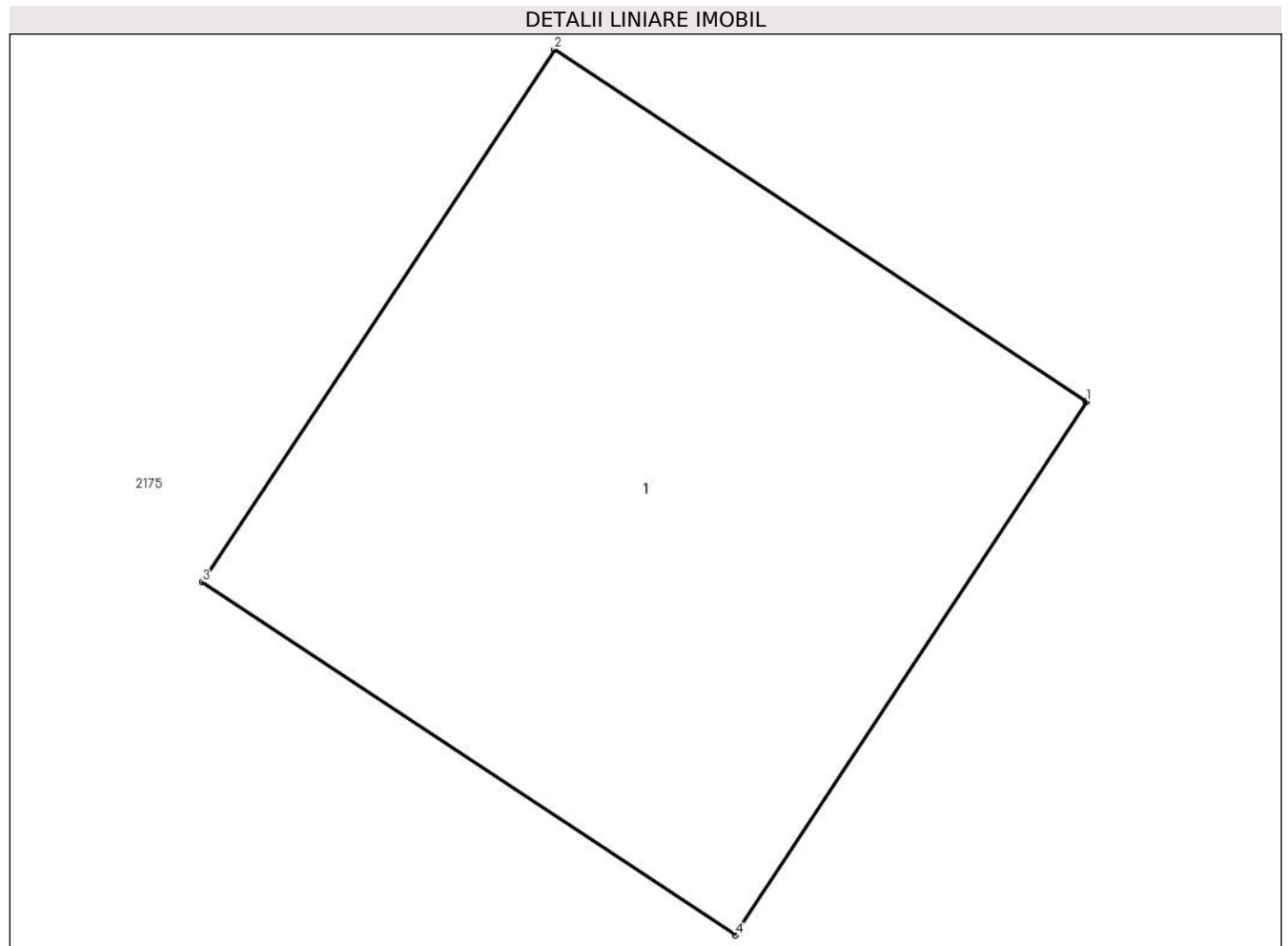
C. Partea III. SARCINI .

Inscrieri privind dezmembramintele dreptului de proprietate, drepturi reale de garanție și sarcini	Referințe
NU SUNT	

Teren

Nr cadastral	Suprafața (mp)*	Observații / Referințe
	1	

* Suprafața este determinată în planul de proiecție Stereo 70.



Date referitoare la teren

Crt	Categorie folosință	Intravilan	Suprafața (mp)	Tarla	Parcelă	Nr. topo	Observații / Referințe
1	curți constructii	DA	1	47	-	-	

Date referitoare la construcții

Crt	Număr	Destinație construcție	Supraf. (mp)	Situație juridică	Observații / Referințe
A1.1		construcții industriale și edilitare	1	Cu acte	Nr. niveluri:1; S. construita la sol:1 mp;

Lungime Segmente

1) Valorile lungimilor segmentelor sunt obținute din proiecție în plan.

Punct început	X / Y	Punct sfârșit	X / Y	Lungime segment (** (m)
1	549.986,343 404.104,286	2	549.985,509 404.104,837	1.0
2	549.985,509 404.104,837	3	549.984,957 404.104,003	1.0
3	549.984,957 404.104,003	4	549.985,792 404.103,451	1.001

Punct început	X / Y	Punct sfârşit	X / Y	Lungime segment (** (m)
4	549.985,792 404.103,451	1	549.986,343 404.104,286	1.0

** Lungimile segmentelor sunt determinate în planul de proiecţie Stereo 70 şi sunt rotunjite la 1 milimetru.

*** Distanţa dintre puncte este formată din segmente cumulate ce sunt mai mici decât valoarea 1 milimetru.



DATE DESPRE IMOBILUL NR. 2908

Oficiul de Cadastru și Publicitate Imobiliară PRAHOVA
Biroul de Cadastru și Publicitate Imobiliară Câmpina

A. Partea I. Descrierea imobilului

TEREN Intravilan

Adresa: Loc. Plaiu, Jud. Prahova

Nr. Crt	Nr cadastral Nr. topografic	Suprafața* (mp)	Observații / Referințe
A1		1	Sector cadastral:18 Teren neimprijmit;

Construcții

Crt	Nr cadastral Nr. topografic	Adresa	Observații / Referințe
A1.1		Loc. Plaiu, Jud. Prahova	Nr. niveluri:1; S. construita la sol:1 mp;

B. Partea II. Proprietari și acte

Inscrieri privitoare la dreptul de proprietate și alte drepturi reale		Referințe
/		
Act Normativ nr. 123, din 10/07/2012 emis de PARLAMENTUL ROMANIEI;		
B1	Intabulare, drept de PROPRIETATE, dobandit prin Lege, cota actuala 1/1, cota initiala 1/1 1) STATUL ROMAN , CIF:99999999999999 <i>OBSERVATII: Domeniu public</i>	A1
Act Normativ nr. 980, din 16/12/2015 emis de GUVERNUL ROMANIEI;		
B2	Intabulare, drept de ADMINISTRARE, dobandit prin Lege, cota actuala 1/1, cota initiala 1/1 1) MINISTERUL ECONOMIEI, ENERGIEI SI MEDIULUI DE AFACERI , CIF:99999999999999	A1
Act Administrativ nr. 9, din 07/10/2005 emis de Ministerul Economiei si Comertului ((act aditional nr. 1/10.06.2008 emis de MINISTERUL ECONOMIEI SI FINANTELOR, act aditional nr. 2/18.06.2015 emis de MINISTERUL ENERGIEI, INTEPRINDERILOR MICI SI MIJLOCII SI MEDIULUI DE AFACERI, act aditional nr. 3/10.02.2016 emis de MINISTERUL ENERGIEI, act aditional nr. 4/02.03.2017 emis de MINISTERUL ENERGIEI, act aditional nr. 5/2020, act aditional nr. 6/30.10.2020, Certificat de Inregistrare a Societatii „ DISTRIBUTIE ENERGIE ELECTRICA „ SA emis de ORC Cluj la data de 27.02.2002, H.G.R. nr. 1342/2001 privind reorganizarea Societatii Comerciale de Distributie si Furnizare a Energiei Electrice „Electrica,, SA, Protocol 6045/12.04.2002 incheiat intre Societatea Comerciala de Distributie si Furnizare a Energiei Electrice „Electrica,, SA si Societatea Comerciala Filiala de distributie si Furnizare a Energiei Electrice „Electrica Muntenia Nord,, SA, incheiere de indreptare eroare materiala civila emisa de Tribunalul Comercial Cluj la data de 26.11.2020, Certificat de Inregistrare mentiuni nr. 128194/15.12.2020 emis de ORC Cluj, Certificat de Inregistrare a Societatii „DISTRIBUTIE ENERGIE ELECTRICA SA,, emis de ORC Cluj la data de 31.12.2020, Certificat de Inregistrare mentiuni nr. 802/07.02.2021 emis de ORC Cluj, Certificat de Inregistrare a SUCURSALEI DE DISTRIBUTIE A ENERGIEI ELECTRICE PLOIESTI, emis de ORC Prahova la data de 28.03.2002, Certificat de radiere a Societatii de Distributie a Energiei Electrice Muntenia Nord SA nr. 83302 din 31.12.2020).);		
B3	Intabulare, drept de CONCESIUNE, dobandit prin Lege, cota actuala 1/1, cota initiala 1/1 1) DISTRIBUTIE ENERGIE ELECTRICA ROMANIA SA , CIF:14476722, prin Sucursala de Distributie a Energiei Electrice Prahova <i>OBSERVATII: prin Sucursala de Distributie a Energiei Electrice Prahova</i>	A1
Act Normativ nr. 1342, din 27/12/2001 emis de GUVERNUL ROMANIEI ((Protocol 6045/12.04.2022));		
B4	Intabulare, drept de PROPRIETATE, dobandit prin Lege, cota actuala 1/1, cota initiala 1/1 1) DISTRIBUTIE ENERGIE ELECTRICA ROMANIA SA , CIF:14476722, prin Sucursala de Distributie a Energiei Electrice Prahova <i>OBSERVATII: prin Sucursala de Distributie a Energiei Electrice Prahova</i>	A1.1

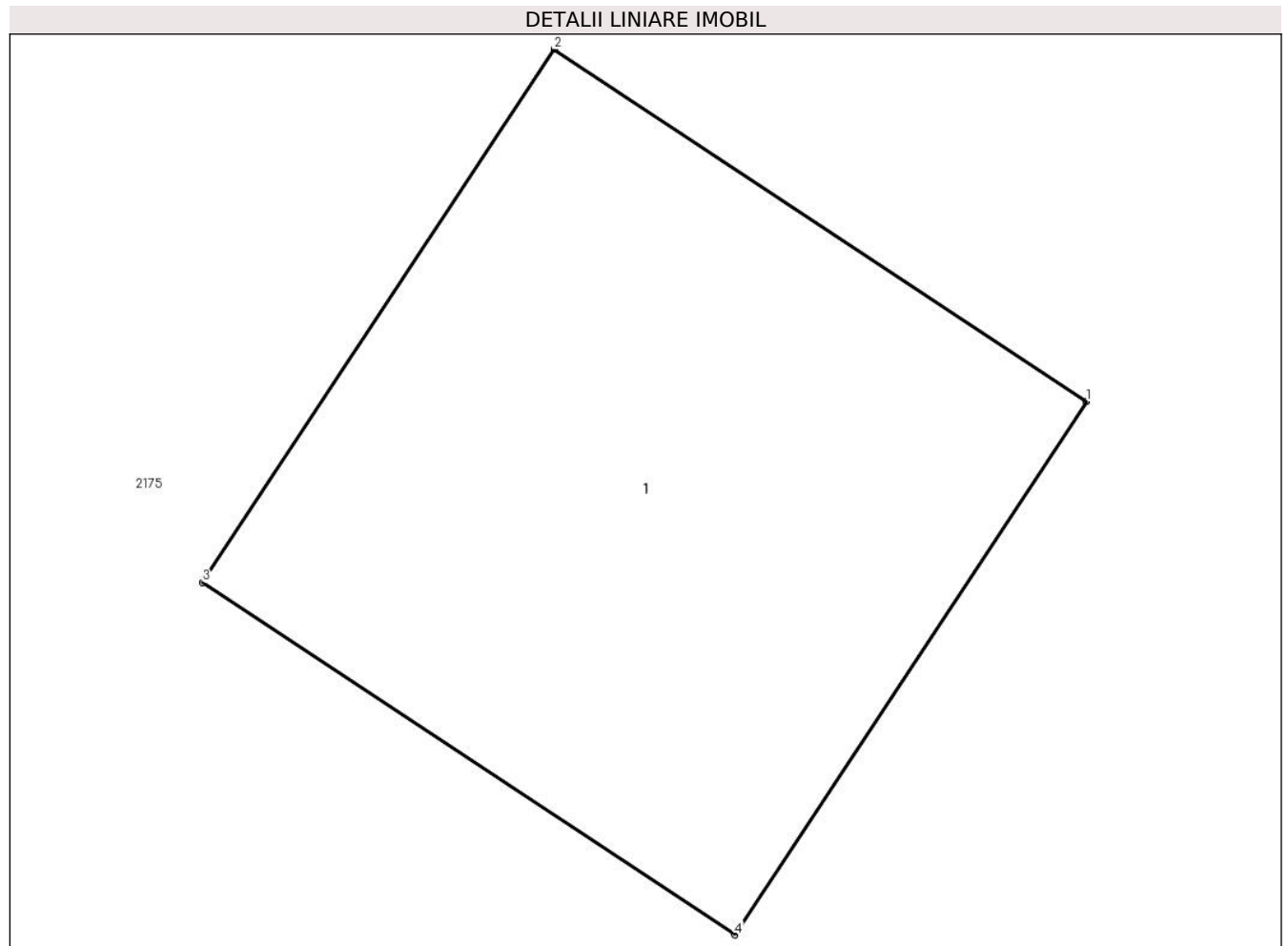
C. Partea III. SARCINI .

Inscrieri privind dezmembramintele dreptului de proprietate, drepturi reale de garanție și sarcini	Referințe
NU SUNT	

Teren

Nr cadastral	Suprafața (mp)*	Observații / Referințe
	1	

* Suprafața este determinată în planul de proiecție Stereo 70.



Date referitoare la teren

Crt	Categorie folosință	Intra vilan	Suprafața (mp)	Tarla	Parcelă	Nr. topo	Observații / Referințe
1	curți constructii	DA	1	47	-	-	

Date referitoare la construcții

Crt	Număr	Destinație construcție	Supraf. (mp)	Situație juridică	Observații / Referințe
A1.1		construcții industriale și edilitare	1	Cu acte	Nr. niveluri:1; S. construita la sol:1 mp;

Lungime Segmente

1) Valorile lungimilor segmentelor sunt obținute din proiecție în plan.

Punct început	X / Y	Punct sfârșit	X / Y	Lungime segment (** (m)
1	549.997,104 404.068,27	2	549.996,27 404.068,821	1.0
2	549.996,27 404.068,821	3	549.995,719 404.067,987	1.0
3	549.995,719 404.067,987	4	549.996,553 404.067,436	1.0

Punct început	X / Y	Punct sfârşit	X / Y	Lungime segment (** (m)
4	549.996,553 404.067,436	1	549.997,104 404.068,27	1.0

** Lungimile segmentelor sunt determinate în planul de proiecție Stereo 70 și sunt rotunjite la 1 milimetru.

*** Distanța dintre puncte este formată din segmente cumulate ce sunt mai mici decât valoarea 1 milimetru.



DATE DESPRE IMOBILUL NR. 2909

Oficiul de Cadastru și Publicitate Imobiliară PRAHOVA
Biroul de Cadastru și Publicitate Imobiliară Câmpina

A. Partea I. Descrierea imobilului

TEREN Intravilan

Adresa: Loc. Plaiu, Jud. Prahova

Nr. Crt	Nr cadastral Nr. topografic	Suprafața* (mp)	Observații / Referințe
A1		1	Sector cadastral:18 Teren neimprijmit;

Construcții

Crt	Nr cadastral Nr. topografic	Adresa	Observații / Referințe
A1.1		Loc. Plaiu, Jud. Prahova	Nr. niveluri:1; S. construita la sol:1 mp;

B. Partea II. Proprietari și acte

Inscrieri privitoare la dreptul de proprietate și alte drepturi reale		Referințe
/		
Act Normativ nr. 123, din 10/07/2012 emis de PARLAMENTUL ROMANIEI;		
B1	Intabulare, drept de PROPRIETATE, dobandit prin Lege, cota actuala 1/1, cota initiala 1/1 1) STATUL ROMAN , CIF:99999999999999 <i>OBSERVATII: Domeniu public</i>	A1
Act Normativ nr. 980, din 16/12/2015 emis de GUVERNUL ROMANIEI;		
B2	Intabulare, drept de ADMINISTRARE, dobandit prin Lege, cota actuala 1/1, cota initiala 1/1 1) MINISTERUL ECONOMIEI, ENERGIEI SI MEDIULUI DE AFACERI , CIF:99999999999999	A1
Act Administrativ nr. 9, din 07/10/2005 emis de Ministerul Economiei si Comertului ((act aditional nr. 1/10.06.2008 emis de MINISTERUL ECONOMIEI SI FINANTELOR, act aditional nr. 2/18.06.2015 emis de MINISTERUL ENERGIEI, INTEPRINDERILOR MICI SI MIJLOCII SI MEDIULUI DE AFACERI, act aditional nr. 3/10.02.2016 emis de MINISTERUL ENERGIEI, act aditional nr. 4/02.03.2017 emis de MINISTERUL ENERGIEI, act aditional nr. 5/2020, act aditional nr. 6/30.10.2020, Certificat de Inregistrare a Societatii „ DISTRIBUTIE ENERGIE ELECTRICA „ SA emis de ORC Cluj la data de 27.02.2002, H.G.R. nr. 1342/2001 privind reorganizarea Societatii Comerciale de Distributie si Furnizare a Energiei Electrice „Electrica,, SA, Protocol 6045/12.04.2002 incheiat intre Societatea Comerciala de Distributie si Furnizare a Energiei Electrice „Electrica,, SA si Societatea Comerciala Filiala de distributie si Furnizare a Energiei Electrice „Electrica Muntenia Nord,, SA, incheiere de indreptare eroare materiala civila emisa de Tribunalul Comercial Cluj la data de 26.11.2020, Certificat de Inregistrare mentiuni nr. 128194/15.12.2020 emis de ORC Cluj, Certificat de Inregistrare a Societatii „DISTRIBUTIE ENERGIE ELECTRICA SA,, emis de ORC Cluj la data de 31.12.2020, Certificat de Inregistrare mentiuni nr. 802/07.02.2021 emis de ORC Cluj, Certificat de Inregistrare a SUCURSALEI DE DISTRIBUTIE A ENERGIEI ELECTRICE PLOIESTI, emis de ORC Prahova la data de 28.03.2002, Certificat de radiere a Societatii de Distributie a Energiei Electrice Muntenia Nord SA nr. 83302 din 31.12.2020).);		
B3	Intabulare, drept de CONCESIUNE, dobandit prin Lege, cota actuala 1/1, cota initiala 1/1 1) DISTRIBUTIE ENERGIE ELECTRICA ROMANIA SA , CIF:14476722, prin Sucursala de Distributie a Energiei Electrice Prahova <i>OBSERVATII: prin Sucursala de Distributie a Energiei Electrice Prahova</i>	A1
Act Normativ nr. 1342, din 27/12/2001 emis de GUVERNUL ROMANIEI ((Protocol 6045/12.04.2022));		
B4	Intabulare, drept de PROPRIETATE, dobandit prin Lege, cota actuala 1/1, cota initiala 1/1 1) DISTRIBUTIE ENERGIE ELECTRICA ROMANIA SA , CIF:14476722, prin Sucursala de Distributie a Energiei Electrice Prahova <i>OBSERVATII: prin Sucursala de Distributie a Energiei Electrice Prahova</i>	A1.1

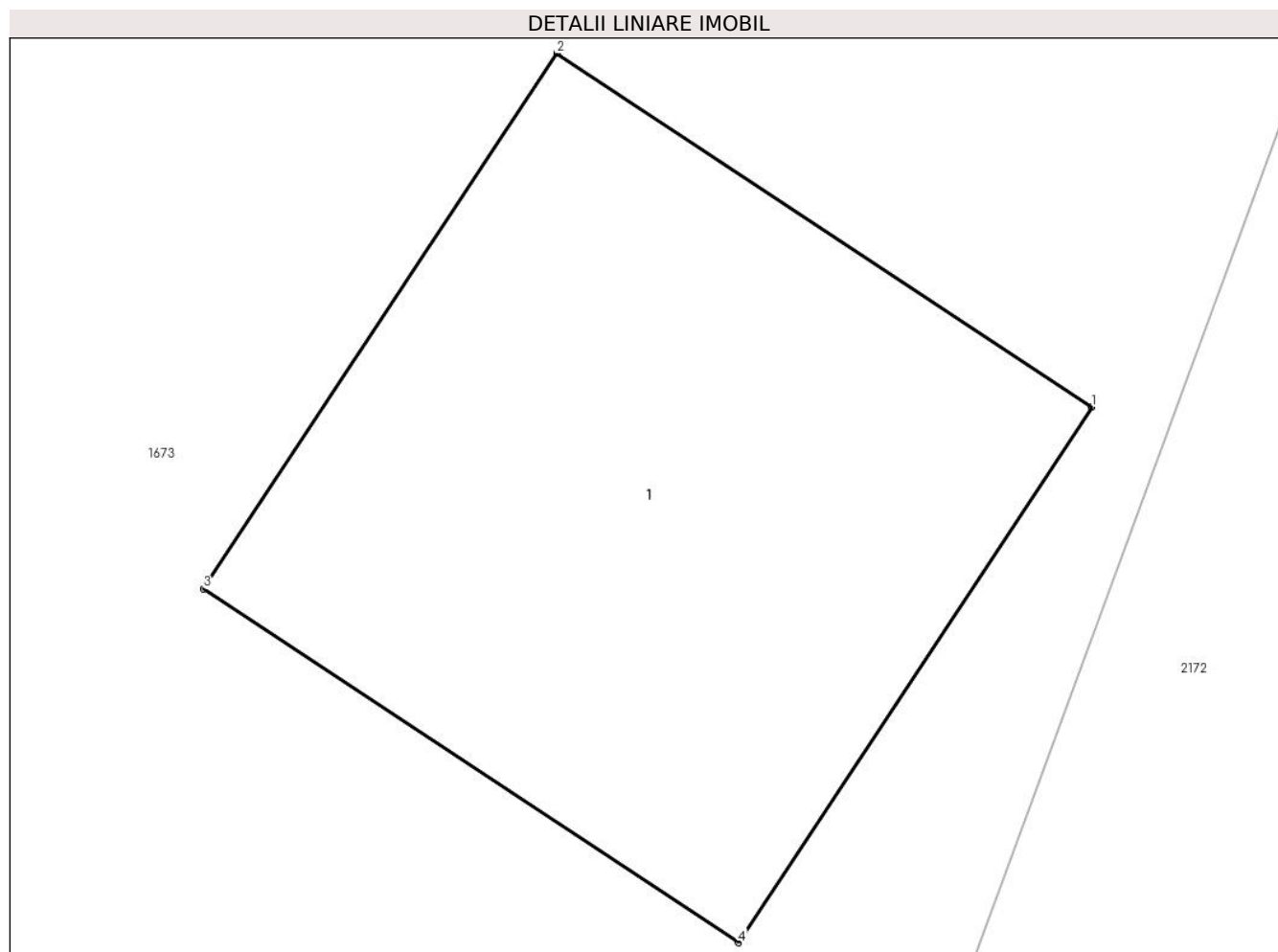
C. Partea III. SARCINI .

Inscrieri privind dezmembramintele dreptului de proprietate, drepturi reale de garanție și sarcini	Referințe
NU SUNT	

Teren

Nr cadastral	Suprafața (mp)*	Observații / Referințe
	1	

* Suprafața este determinată în planul de proiecție Stereo 70.



Date referitoare la teren

Crt	Categorie folosință	Intravilan	Suprafața (mp)	Tarla	Parcelă	Nr. topo	Observații / Referințe
1	curți constructii	DA	1	47	-	-	

Date referitoare la construcții

Crt	Număr	Destinație construcție	Supraf. (mp)	Situație juridică	Observații / Referințe
A1.1		construcții industriale și edilitare	1	Cu acte	Nr. niveluri:1; S. construita la sol:1 mp;

Lungime Segmente

1) Valorile lungimilor segmentelor sunt obținute din proiecție în plan.

Punct început	X / Y	Punct sfârșit	X / Y	Lungime segment (** (m)
1	549.984,808 404.041,559	2	549.983,974 404.042,11	1.0
2	549.983,974 404.042,11	3	549.983,423 404.041,276	1.0
3	549.983,423 404.041,276	4	549.984,257 404.040,725	1.0

Punct început	X / Y	Punct sfârșit	X / Y	Lungime segment (** (m)
4	549.984,257 404.040,725	1	549.984,808 404.041,559	1.0

** Lungimile segmentelor sunt determinate în planul de proiecție Stereo 70 și sunt rotunjite la 1 milimetru.

*** Distanța dintre puncte este formată din segmente cumulate ce sunt mai mici decât valoarea 1 milimetru.



DATE DESPRE IMOBILUL NR. 2910

Oficiul de Cadastru și Publicitate Imobiliară PRAHOVA
Biroul de Cadastru și Publicitate Imobiliară Câmpina

A. Partea I. Descrierea imobilului

TEREN Intravilan

Adresa: Loc. Plaiu, Jud. Prahova

Nr. Crt	Nr cadastral Nr. topografic	Suprafața* (mp)	Observații / Referințe
A1		1	Sector cadastral:18 Teren neimpregmuit;

Construcții

Crt	Nr cadastral Nr. topografic	Adresa	Observații / Referințe
A1.1		Loc. Plaiu, Jud. Prahova	Nr. niveluri:1; S. construita la sol:1 mp;

B. Partea II. Proprietari și acte

Inscrieri privitoare la dreptul de proprietate și alte drepturi reale		Referințe
/		
Act Normativ nr. 123, din 10/07/2012 emis de PARLAMENTUL ROMANIEI;		
B1	Intabulare, drept de PROPRIETATE, dobandit prin Lege, cota actuala 1/1, cota initiala 1/1 1) STATUL ROMAN , CIF:99999999999999 <i>OBSERVATII: Domeniu public</i>	A1
Act Normativ nr. 980, din 16/12/2015 emis de GUVERNUL ROMANIEI;		
B2	Intabulare, drept de ADMINISTRARE, dobandit prin Lege, cota actuala 1/1, cota initiala 1/1 1) MINISTERUL ECONOMIEI, ENERGIEI SI MEDIULUI DE AFACERI , CIF:99999999999999	A1
Act Administrativ nr. 9, din 07/10/2005 emis de Ministerul Economiei si Comertului ((act aditional nr. 1/10.06.2008 emis de MINISTERUL ECONOMIEI SI FINANTELOR, act aditional nr. 2/18.06.2015 emis de MINISTERUL ENERGIEI, INTEPRINDERILOR MICI SI MIJLOCII SI MEDIULUI DE AFACERI, act aditional nr. 3/10.02.2016 emis de MINISTERUL ENERGIEI, act aditional nr. 4/02.03.2017 emis de MINISTERUL ENERGIEI, act aditional nr. 5/2020, act aditional nr. 6/30.10.2020, Certificat de Inregistrare a Societatii „ DISTRIBUTIE ENERGIE ELECTRICA „ SA emis de ORC Cluj la data de 27.02.2002, H.G.R. nr. 1342/2001 privind reorganizarea Societatii Comerciale de Distributie si Furnizare a Energiei Electrice „Electrica,, SA, Protocol 6045/12.04.2002 incheiat intre Societatea Comerciala de Distributie si Furnizare a Energiei Electrice „Electrica,, SA si Societatea Comerciala Filiala de distributie si Furnizare a Energiei Electrice „Electrica Muntenia Nord,, SA, incheiere de indreptare eroare materiala civila emisa de Tribunalul Comercial Cluj la data de 26.11.2020, Certificat de Inregistrare mentiuni nr. 128194/15.12.2020 emis de ORC Cluj, Certificat de Inregistrare a Societatii „DISTRIBUTIE ENERGIE ELECTRICA SA,, emis de ORC Cluj la data de 31.12.2020, Certificat de Inregistrare mentiuni nr. 802/07.02.2021 emis de ORC Cluj, Certificat de Inregistrare a SUCURSALEI DE DISTRIBUTIE A ENERGIEI ELECTRICE PLOIESTI, emis de ORC Prahova la data de 28.03.2002, Certificat de radiere a Societatii de Distributie a Energiei Electrice Muntenia Nord SA nr. 83302 din 31.12.2020).);		
B3	Intabulare, drept de CONCESIUNE, dobandit prin Lege, cota actuala 1/1, cota initiala 1/1 1) DISTRIBUTIE ENERGIE ELECTRICA ROMANIA SA , CIF:14476722, prin Sucursala de Distributie a Energiei Electrice Prahova <i>OBSERVATII: prin Sucursala de Distributie a Energiei Electrice Prahova</i>	A1
Act Normativ nr. 1342, din 27/12/2001 emis de GUVERNUL ROMANIEI ((Protocol 6045/12.04.2022));		
B4	Intabulare, drept de PROPRIETATE, dobandit prin Lege, cota actuala 1/1, cota initiala 1/1 1) DISTRIBUTIE ENERGIE ELECTRICA ROMANIA SA , CIF:14476722, prin Sucursala de Distributie a Energiei Electrice Prahova <i>OBSERVATII: prin Sucursala de Distributie a Energiei Electrice Prahova</i>	A1.1

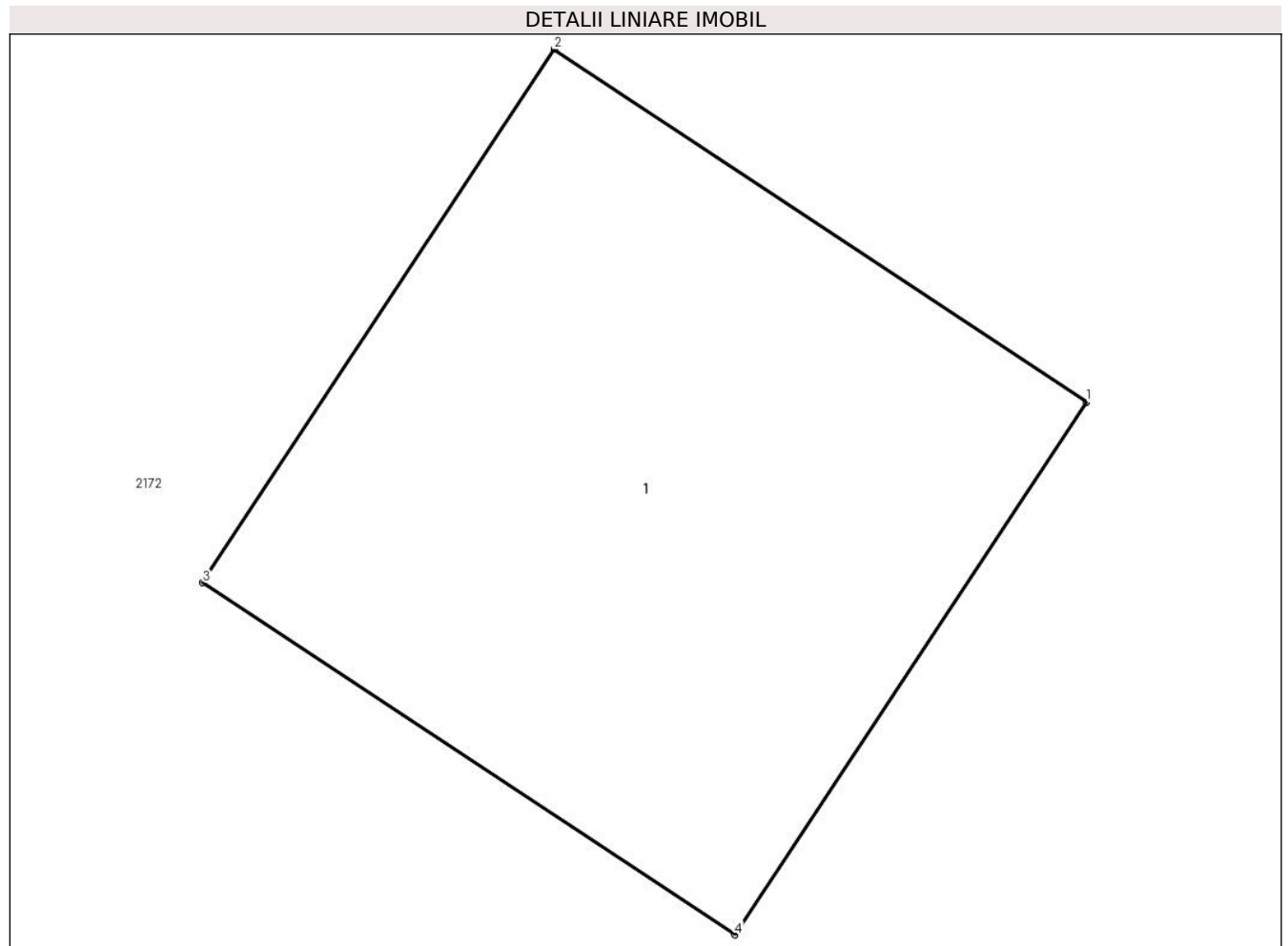
C. Partea III. SARCINI .

Inscrieri privind dezmembramintele dreptului de proprietate, drepturi reale de garanție și sarcini	Referințe
NU SUNT	

Teren

Nr cadastral	Suprafața (mp)*	Observații / Referințe
	1	

* Suprafața este determinată în planul de proiecție Stereo 70.



Date referitoare la teren

Crt	Categorie folosință	Intra vilan	Suprafața (mp)	Tarla	Parcelă	Nr. topo	Observații / Referințe
1	curți constructii	DA	1	47	-	-	

Date referitoare la construcții

Crt	Număr	Destinație construcție	Supraf. (mp)	Situație juridică	Observații / Referințe
A1.1		construcții industriale și edilitare	1	Cu acte	Nr. niveluri:1; S. construita la sol:1 mp;

Lungime Segmente

1) Valorile lungimilor segmentelor sunt obținute din proiecție în plan.

Punct început	X / Y	Punct sfârșit	X / Y	Lungime segment (** (m)
1	550.006,732 404.043,044	2	550.005,898 404.043,596	1.0
2	550.005,898 404.043,596	3	550.005,347 404.042,761	1.0
3	550.005,347 404.042,761	4	550.006,181 404.042,21	1.0

Punct început	X / Y	Punct sfârşit	X / Y	Lungime segment (** (m)
4	550.006,181 404.042,21	1	550.006,732 404.043,044	1.0

** Lungimile segmentelor sunt determinate în planul de proiecţie Stereo 70 şi sunt rotunjite la 1 milimetru.

*** Distanţa dintre puncte este formată din segmente cumulate ce sunt mai mici decât valoarea 1 milimetru.



DATE DESPRE IMOBILUL NR. 2911

Oficiul de Cadastru și Publicitate Imobiliară PRAHOVA
Biroul de Cadastru și Publicitate Imobiliară Câmpina

A. Partea I. Descrierea imobilului

TEREN Intravilan

Adresa: Loc. Plaiu, Jud. Prahova

Nr. Crt	Nr cadastral Nr. topografic	Suprafața* (mp)	Observații / Referințe
A1		1	Sector cadastral:18 Teren neimprijmit;

Construcții

Crt	Nr cadastral Nr. topografic	Adresa	Observații / Referințe
A1.1		Loc. Plaiu, Jud. Prahova	Nr. niveluri:1; S. construita la sol:1 mp;

B. Partea II. Proprietari și acte

Inscrieri privitoare la dreptul de proprietate și alte drepturi reale		Referințe
/		
Act Normativ nr. 123, din 10/07/2012 emis de PARLAMENTUL ROMANIEI;		
B1	Intabulare, drept de PROPRIETATE, dobandit prin Lege, cota actuala 1/1, cota initiala 1/1 1) STATUL ROMAN , CIF:99999999999999 <i>OBSERVATII: Domeniu public</i>	A1
Act Normativ nr. 980, din 16/12/2015 emis de GUVERNUL ROMANIEI;		
B2	Intabulare, drept de ADMINISTRARE, dobandit prin Lege, cota actuala 1/1, cota initiala 1/1 1) MINISTERUL ECONOMIEI, ENERGIEI SI MEDIULUI DE AFACERI , CIF:99999999999999	A1
Act Administrativ nr. 9, din 07/10/2005 emis de Ministerul Economiei si Comertului ((act aditional nr. 1/10.06.2008 emis de MINISTERUL ECONOMIEI SI FINANTELOR, act aditional nr. 2/18.06.2015 emis de MINISTERUL ENERGIEI, INTEPRINDERILOR MICI SI MIJLOCII SI MEDIULUI DE AFACERI, act aditional nr. 3/10.02.2016 emis de MINISTERUL ENERGIEI, act aditional nr. 4/02.03.2017 emis de MINISTERUL ENERGIEI, act aditional nr. 5/2020, act aditional nr. 6/30.10.2020, Certificat de Inregistrare a Societatii „, DISTRIBUTIE ENERGIE ELECTRICA „, SA emis de ORC Cluj la data de 27.02.2002, H.G.R. nr. 1342/2001 privind reorganizarea Societatii Comerciale de Distributie si Furnizare a Energiei Electrice „,Electrica,, SA, Protocol 6045/12.04.2002 incheiat intre Societatea Comerciala de Distributie si Furnizare a Energiei Electrice „,Electrica,, SA si Societatea Comerciala Filiala de distributie si Furnizare a Energiei Electrice „,Electrica Muntenia Nord,, SA, incheiere de indreptare eroare materiala civila emisa de Tribunalul Comercial Cluj la data de 26.11.2020, Certificat de Inregistrare mentiuni nr. 128194/15.12.2020 emis de ORC Cluj, Certificat de Inregistrare a Societatii „,DISTRIBUTIE ENERGIE ELECTRICA SA,, emis de ORC Cluj la data de 31.12.2020, Certificat de Inregistrare mentiuni nr. 802/07.02.2021 emis de ORC Cluj, Certificat de Inregistrare a SUCURSALEI DE DISTRIBUTIE A ENERGIEI ELECTRICE PLOIESTI, emis de ORC Prahova la data de 28.03.2002, Certificat de radiere a Societatii de Distributie a Energiei Electrice Muntenia Nord SA nr. 83302 din 31.12.2020).);		
B3	Intabulare, drept de CONCESIUNE, dobandit prin Lege, cota actuala 1/1, cota initiala 1/1 1) DISTRIBUTIE ENERGIE ELECTRICA ROMANIA SA , CIF:14476722, prin Sucursala de Distributie a Energiei Electrice Prahova <i>OBSERVATII: prin Sucursala de Distributie a Energiei Electrice Prahova</i>	A1
Act Normativ nr. 1342, din 27/12/2001 emis de GUVERNUL ROMANIEI ((Protocol 6045/12.04.2022));		
B4	Intabulare, drept de PROPRIETATE, dobandit prin Lege, cota actuala 1/1, cota initiala 1/1 1) DISTRIBUTIE ENERGIE ELECTRICA ROMANIA SA , CIF:14476722, prin Sucursala de Distributie a Energiei Electrice Prahova <i>OBSERVATII: prin Sucursala de Distributie a Energiei Electrice Prahova</i>	A1.1

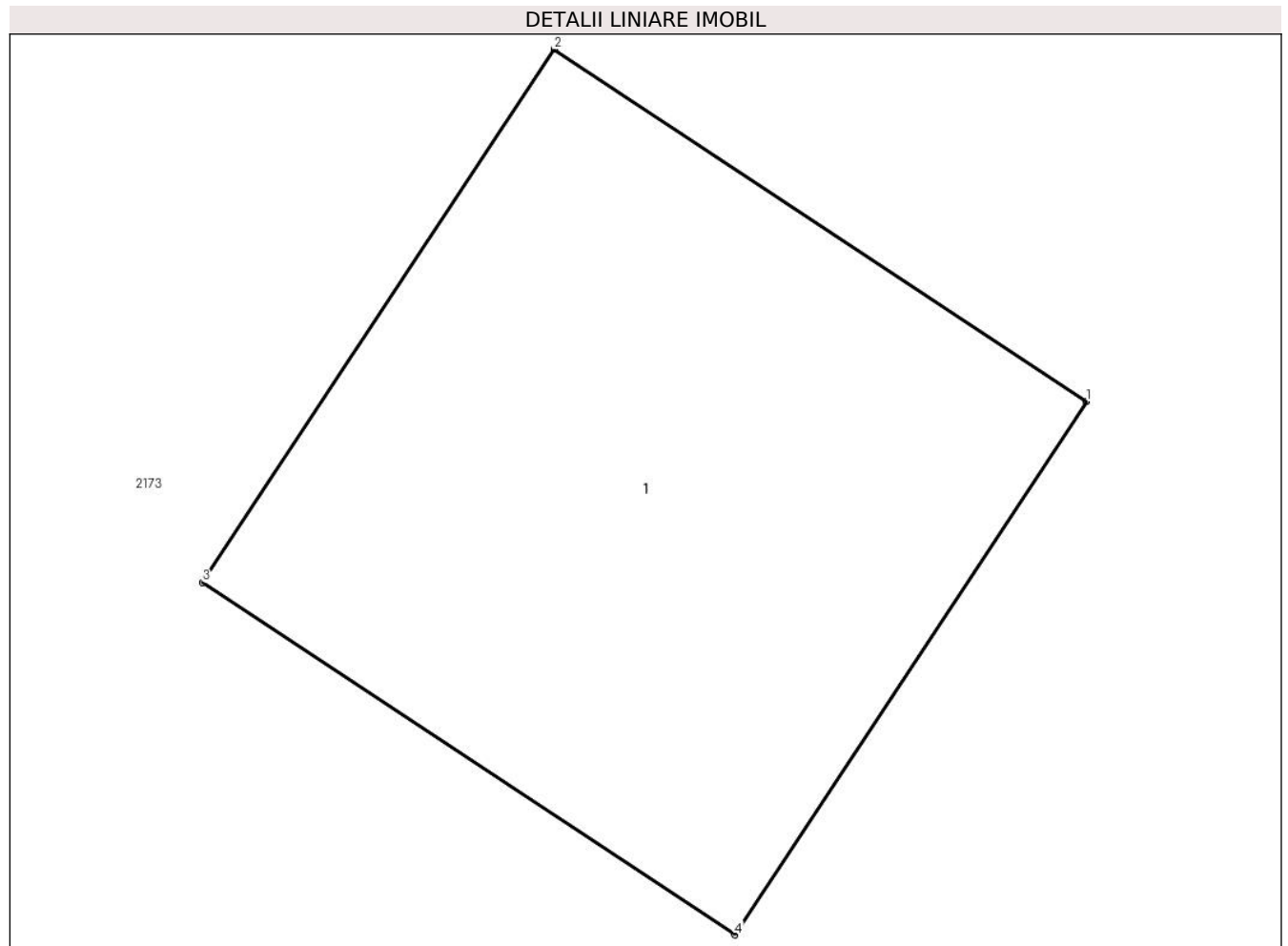
C. Partea III. SARCINI .

Inscrieri privind dezmembramintele dreptului de proprietate, drepturi reale de garanție și sarcini	Referințe
NU SUNT	

Teren

Nr cadastral	Suprafața (mp)*	Observații / Referințe
	1	

* Suprafața este determinată în planul de proiecție Stereo 70.



Date referitoare la teren

Crt	Categorie folosință	Intra vilan	Suprafața (mp)	Tarla	Parcelă	Nr. topo	Observații / Referințe
1	curți constructii	DA	1	47	-	-	

Date referitoare la construcții

Crt	Număr	Destinație construcție	Supraf. (mp)	Situație juridică	Observații / Referințe
A1.1		construcții industriale și edilitare	1	Cu acte	Nr. niveluri:1; S. construita la sol:1 mp;

Lungime Segmente

1) Valorile lungimilor segmentelor sunt obținute din proiecție în plan.

Punct început	X / Y	Punct sfârșit	X / Y	Lungime segment (** (m)
1	550.020,719 404.010,206	2	550.019,885 404.010,757	1.0
2	550.019,885 404.010,757	3	550.019,334 404.009,923	1.0
3	550.019,334 404.009,923	4	550.020,168 404.009,372	1.0

Punct început	X / Y	Punct sfârşit	X / Y	Lungime segment (** (m)
4	550.020,168 404.009,372	1	550.020,719 404.010,206	1.0

** Lungimile segmentelor sunt determinate în planul de proiecţie Stereo 70 şi sunt rotunjite la 1 milimetru.

*** Distanţa dintre puncte este formată din segmente cumulate ce sunt mai mici decât valoarea 1 milimetru.



DATE DESPRE IMOBILUL NR. 2912

Oficiul de Cadastru și Publicitate Imobiliară PRAHOVA
Biroul de Cadastru și Publicitate Imobiliară Câmpina

A. Partea I. Descrierea imobilului

TEREN Intravilan

Adresa: Loc. Plaiu, Jud. Prahova

Nr. Crt	Nr cadastral Nr. topografic	Suprafața* (mp)	Observații / Referințe
A1		1	Sector cadastral:18 Teren neimpregmuit;

Construcții

Crt	Nr cadastral Nr. topografic	Adresa	Observații / Referințe
A1.1		Loc. Plaiu, Jud. Prahova	Nr. niveluri:1; S. construita la sol:1 mp;

B. Partea II. Proprietari și acte

Inscrieri privitoare la dreptul de proprietate și alte drepturi reale		Referințe
/		
Act Normativ nr. 123, din 10/07/2012 emis de PARLAMENTUL ROMANIEI;		
B1	Intabulare, drept de PROPRIETATE, dobandit prin Lege, cota actuala 1/1, cota initiala 1/1 1) STATUL ROMAN , CIF:99999999999999 <i>OBSERVATII: Domeniu public</i>	A1
Act Normativ nr. 980, din 16/12/2015 emis de GUVERNUL ROMANIEI;		
B2	Intabulare, drept de ADMINISTRARE, dobandit prin Lege, cota actuala 1/1, cota initiala 1/1 1) MINISTERUL ECONOMIEI, ENERGIEI SI MEDIULUI DE AFACERI , CIF:99999999999999	A1
Act Administrativ nr. 9, din 07/10/2005 emis de Ministerul Economiei si Comertului ((act aditional nr. 1/10.06.2008 emis de MINISTERUL ECONOMIEI SI FINANTELOR, act aditional nr. 2/18.06.2015 emis de MINISTERUL ENERGIEI, INTEPRINDERILOR MICI SI MIJLOCII SI MEDIULUI DE AFACERI, act aditional nr. 3/10.02.2016 emis de MINISTERUL ENERGIEI, act aditional nr. 4/02.03.2017 emis de MINISTERUL ENERGIEI, act aditional nr. 5/2020, act aditional nr. 6/30.10.2020, Certificat de Inregistrare a Societatii „ DISTRIBUTIE ENERGIE ELECTRICA „ SA emis de ORC Cluj la data de 27.02.2002, H.G.R. nr. 1342/2001 privind reorganizarea Societatii Comerciale de Distributie si Furnizare a Energiei Electrice „Electrica,, SA, Protocol 6045/12.04.2002 incheiat intre Societatea Comerciala de Distributie si Furnizare a Energiei Electrice „Electrica,, SA si Societatea Comerciala Filiala de distributie si Furnizare a Energiei Electrice „Electrica Muntenia Nord,, SA, incheiere de indreptare eroare materiala civila emisa de Tribunalul Comercial Cluj la data de 26.11.2020, Certificat de Inregistrare mentiuni nr. 128194/15.12.2020 emis de ORC Cluj, Certificat de Inregistrare a Societatii „DISTRIBUTIE ENERGIE ELECTRICA SA,, emis de ORC Cluj la data de 31.12.2020, Certificat de Inregistrare mentiuni nr. 802/07.02.2021 emis de ORC Cluj, Certificat de Inregistrare a SUCURSALEI DE DISTRIBUTIE A ENERGIEI ELECTRICE PLOIESTI, emis de ORC Prahova la data de 28.03.2002, Certificat de radiere a Societatii de Distributie a Energiei Electrice Muntenia Nord SA nr. 83302 din 31.12.2020).);		
B3	Intabulare, drept de CONCESIUNE, dobandit prin Lege, cota actuala 1/1, cota initiala 1/1 1) DISTRIBUTIE ENERGIE ELECTRICA ROMANIA SA , CIF:14476722, prin Sucursala de Distributie a Energiei Electrice Prahova <i>OBSERVATII: prin Sucursala de Distributie a Energiei Electrice Prahova</i>	A1
Act Normativ nr. 1342, din 27/12/2001 emis de GUVERNUL ROMANIEI ((Protocol 6045/12.04.2022));		
B4	Intabulare, drept de PROPRIETATE, dobandit prin Lege, cota actuala 1/1, cota initiala 1/1 1) DISTRIBUTIE ENERGIE ELECTRICA ROMANIA SA , CIF:14476722, prin Sucursala de Distributie a Energiei Electrice Prahova <i>OBSERVATII: prin Sucursala de Distributie a Energiei Electrice Prahova</i>	A1.1

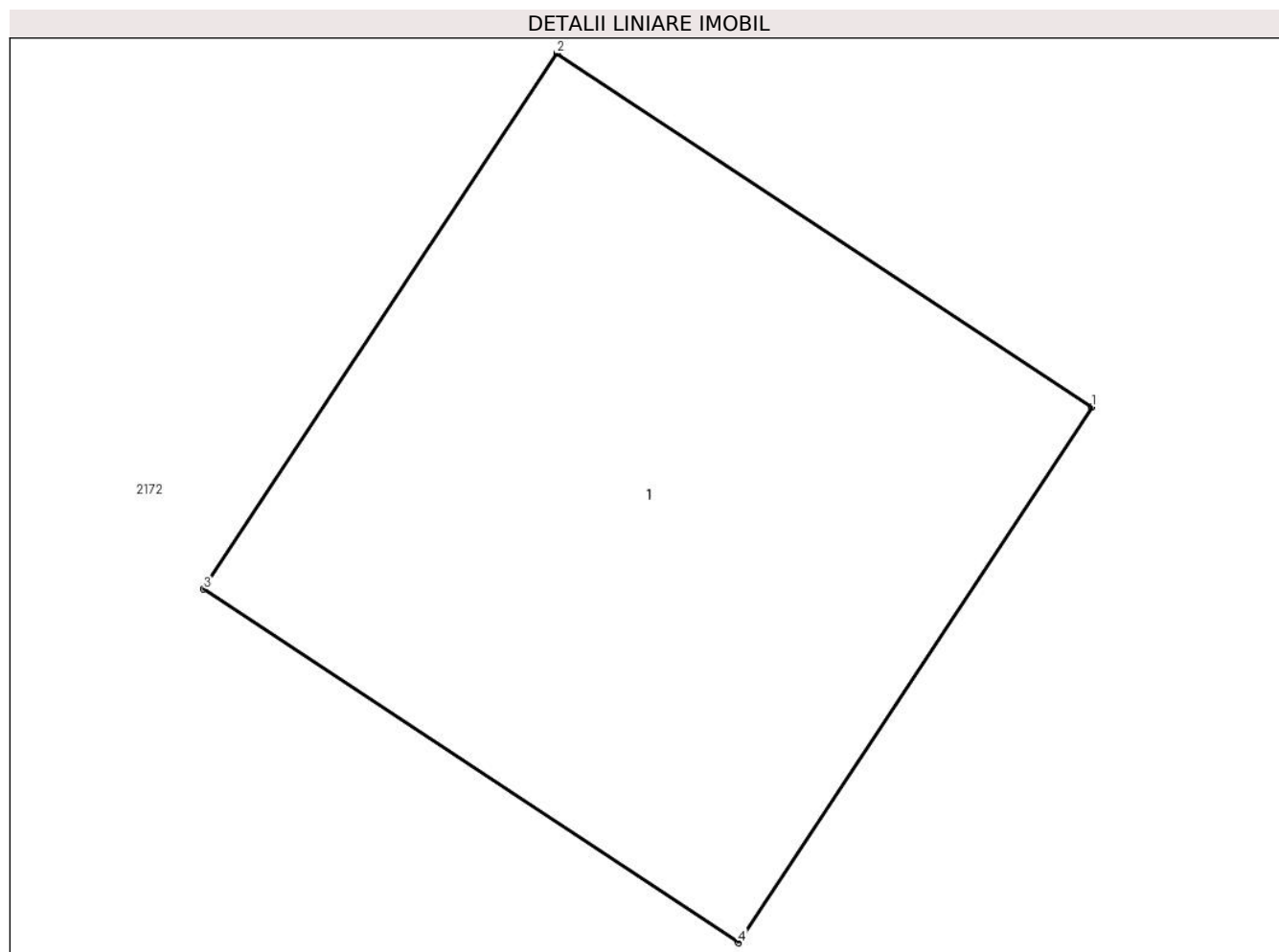
C. Partea III. SARCINI .

Inscrieri privind dezmembramintele dreptului de proprietate, drepturi reale de garanție și sarcini	Referințe
NU SUNT	

Teren

Nr cadastral	Suprafața (mp)*	Observații / Referințe
	1	

* Suprafața este determinată în planul de proiecție Stereo 70.



Date referitoare la teren

Crt	Categorie folosință	Intra vilan	Suprafața (mp)	Tarla	Parcelă	Nr. topo	Observații / Referințe
1	curți constructii	DA	1	47	-	-	

Date referitoare la construcții

Crt	Număr	Destinație construcție	Supraf. (mp)	Situație juridică	Observații / Referințe
A1.1		construcții industriale și edilitare	1	Cu acte	Nr. niveluri:1; S. construita la sol:1 mp;

Lungime Segmente

1) Valorile lungimilor segmentelor sunt obținute din proiecție în plan.

Punct început	X / Y	Punct sfârșit	X / Y	Lungime segment (** (m)
1	549.995,829 404.013,731	2	549.994,995 404.014,282	1.0
2	549.994,995 404.014,282	3	549.994,444 404.013,447	1.0
3	549.994,444 404.013,447	4	549.995,278 404.012,896	1.0

Punct început	X / Y	Punct sfârşit	X / Y	Lungime segment (** (m)
4	549.995,278 404.012,896	1	549.995,829 404.013,731	1.0

** Lungimile segmentelor sunt determinate în planul de proiecţie Stereo 70 şi sunt rotunjite la 1 milimetru.

*** Distanţa dintre puncte este formată din segmente cumulate ce sunt mai mici decât valoarea 1 milimetru.



DATE DESPRE IMOBILUL NR. 2913

Oficiul de Cadastru și Publicitate Imobiliară PRAHOVA
Biroul de Cadastru și Publicitate Imobiliară Câmpina

A. Partea I. Descrierea imobilului

TEREN Intravilan

Adresa: Loc. Plaiu, Jud. Prahova

Nr. Crt	Nr cadastral Nr. topografic	Suprafața* (mp)	Observații / Referințe
A1		1	Sector cadastral:18 Teren neimpregmuit;

Construcții

Crt	Nr cadastral Nr. topografic	Adresa	Observații / Referințe
A1.1		Loc. Plaiu, Jud. Prahova	Nr. niveluri:1; S. construita la sol:1 mp;

B. Partea II. Proprietari și acte

Inscrieri privitoare la dreptul de proprietate și alte drepturi reale		Referințe
/		
Act Normativ nr. 123, din 10/07/2012 emis de PARLAMENTUL ROMANIEI;		
B1	Intabulare, drept de PROPRIETATE, dobandit prin Lege, cota actuala 1/1, cota initiala 1/1 1) STATUL ROMAN , CIF:99999999999999 <i>OBSERVATII: Domeniu public</i>	A1
Act Normativ nr. 980, din 16/12/2015 emis de GUVERNUL ROMANIEI;		
B2	Intabulare, drept de ADMINISTRARE, dobandit prin Lege, cota actuala 1/1, cota initiala 1/1 1) MINISTERUL ECONOMIEI, ENERGIEI SI MEDIULUI DE AFACERI , CIF:99999999999999	A1
Act Administrativ nr. 9, din 07/10/2005 emis de Ministerul Economiei si Comertului ((act aditional nr. 1/10.06.2008 emis de MINISTERUL ECONOMIEI SI FINANTELOR, act aditional nr. 2/18.06.2015 emis de MINISTERUL ENERGIEI, INTEPRINDERILOR MICI SI MIJLOCII SI MEDIULUI DE AFACERI, act aditional nr. 3/10.02.2016 emis de MINISTERUL ENERGIEI, act aditional nr. 4/02.03.2017 emis de MINISTERUL ENERGIEI, act aditional nr. 5/2020, act aditional nr. 6/30.10.2020, Certificat de Inregistrare a Societatii „ DISTRIBUTIE ENERGIE ELECTRICA „ SA emis de ORC Cluj la data de 27.02.2002, H.G.R. nr. 1342/2001 privind reorganizarea Societatii Comerciale de Distributie si Furnizare a Energiei Electrice „Electrica,, SA, Protocol 6045/12.04.2002 incheiat intre Societatea Comerciala de Distributie si Furnizare a Energiei Electrice „Electrica,, SA si Societatea Comerciala Filiala de distributie si Furnizare a Energiei Electrice „Electrica Muntenia Nord,, SA, incheiere de indreptare eroare materiala civila emisa de Tribunalul Comercial Cluj la data de 26.11.2020, Certificat de Inregistrare mentiuni nr. 128194/15.12.2020 emis de ORC Cluj, Certificat de Inregistrare a Societatii „DISTRIBUTIE ENERGIE ELECTRICA SA,, emis de ORC Cluj la data de 31.12.2020, Certificat de Inregistrare mentiuni nr. 802/07.02.2021 emis de ORC Cluj, Certificat de Inregistrare a SUCURSALEI DE DISTRIBUTIE A ENERGIEI ELECTRICE PLOIESTI, emis de ORC Prahova la data de 28.03.2002, Certificat de radiere a Societatii de Distributie a Energiei Electrice Muntenia Nord SA nr. 83302 din 31.12.2020).);		
B3	Intabulare, drept de CONCESIUNE, dobandit prin Lege, cota actuala 1/1, cota initiala 1/1 1) DISTRIBUTIE ENERGIE ELECTRICA ROMANIA SA , CIF:14476722, prin Sucursala de Distributie a Energiei Electrice Prahova <i>OBSERVATII: prin Sucursala de Distributie a Energiei Electrice Prahova</i>	A1
Act Normativ nr. 1342, din 27/12/2001 emis de GUVERNUL ROMANIEI ((Protocol 6045/12.04.2022));		
B4	Intabulare, drept de PROPRIETATE, dobandit prin Lege, cota actuala 1/1, cota initiala 1/1 1) DISTRIBUTIE ENERGIE ELECTRICA ROMANIA SA , CIF:14476722, prin Sucursala de Distributie a Energiei Electrice Prahova <i>OBSERVATII: prin Sucursala de Distributie a Energiei Electrice Prahova</i>	A1.1

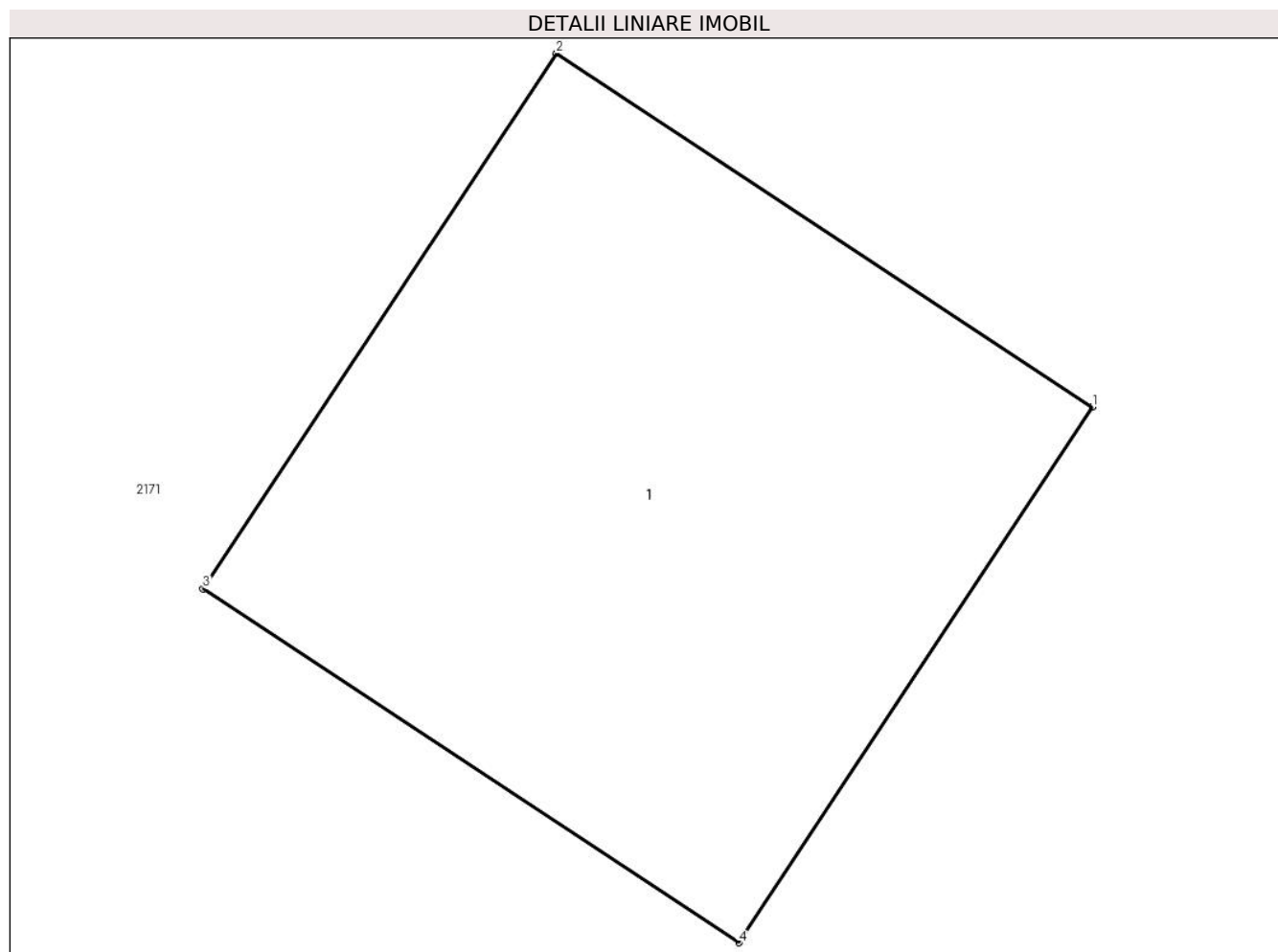
C. Partea III. SARCINI .

Inscrieri privind dezmembramintele dreptului de proprietate, drepturi reale de garanție și sarcini	Referințe
NU SUNT	

Teren

Nr cadastral	Suprafața (mp)*	Observații / Referințe
	1	

* Suprafața este determinată în planul de proiecție Stereo 70.



Date referitoare la teren

Crt	Categorie folosință	Intra vilan	Suprafața (mp)	Tarla	Parcelă	Nr. topo	Observații / Referințe
1	curți constructii	DA	1	47	-	-	

Date referitoare la construcții

Crt	Număr	Destinație construcție	Supraf. (mp)	Situație juridică	Observații / Referințe
A1.1		construcții industriale și edilitare	1	Cu acte	Nr. niveluri:1; S. construita la sol:1 mp;

Lungime Segmente

1) Valorile lungimilor segmentelor sunt obținute din proiecție în plan.

Punct început	X / Y	Punct sfârșit	X / Y	Lungime segment (** (m)
1	550.031,629 403.983,071	2	550.030,794 403.983,622	1.0
2	550.030,794 403.983,622	3	550.030,243 403.982,788	1.0
3	550.030,243 403.982,788	4	550.031,078 403.982,237	1.0

Punct început	X / Y	Punct sfârşit	X / Y	Lungime segment (** (m)
4	550.031,078 403.982,237	1	550.031,629 403.983,071	1.0

** Lungimile segmentelor sunt determinate în planul de proiecţie Stereo 70 şi sunt rotunjite la 1 milimetru.

*** Distanţa dintre puncte este formată din segmente cumulate ce sunt mai mici decât valoarea 1 milimetru.



DATE DESPRE IMOBILUL NR. 2914

Oficiul de Cadastru și Publicitate Imobiliară PRAHOVA
Biroul de Cadastru și Publicitate Imobiliară Câmpina

A. Partea I. Descrierea imobilului

TEREN Intravilan

Adresa: Loc. Plaiu, Jud. Prahova

Nr. Crt	Nr cadastral Nr. topografic	Suprafața* (mp)	Observații / Referințe
A1		1	Sector cadastral:18 Teren neimprijmit;

Construcții

Crt	Nr cadastral Nr. topografic	Adresa	Observații / Referințe
A1.1		Loc. Plaiu, Jud. Prahova	Nr. niveluri:1; S. construita la sol:1 mp;

B. Partea II. Proprietari și acte

Inscrieri privitoare la dreptul de proprietate și alte drepturi reale		Referințe
/		
Act Normativ nr. 123, din 10/07/2012 emis de PARLAMENTUL ROMANIEI;		
B1	Intabulare, drept de PROPRIETATE, dobandit prin Lege, cota actuala 1/1, cota initiala 1/1 1) STATUL ROMAN , CIF:99999999999999 <i>OBSERVATII: Domeniu public</i>	A1
Act Normativ nr. 980, din 16/12/2015 emis de GUVERNUL ROMANIEI;		
B2	Intabulare, drept de ADMINISTRARE, dobandit prin Lege, cota actuala 1/1, cota initiala 1/1 1) MINISTERUL ECONOMIEI, ENERGIEI SI MEDIULUI DE AFACERI , CIF:99999999999999	A1
Act Administrativ nr. 9, din 07/10/2005 emis de Ministerul Economiei si Comertului ((act aditional nr. 1/10.06.2008 emis de MINISTERUL ECONOMIEI SI FINANTELOR, act aditional nr. 2/18.06.2015 emis de MINISTERUL ENERGIEI, INTEPRINDERILOR MICI SI MIJLOCII SI MEDIULUI DE AFACERI, act aditional nr. 3/10.02.2016 emis de MINISTERUL ENERGIEI, act aditional nr. 4/02.03.2017 emis de MINISTERUL ENERGIEI, act aditional nr. 5/2020, act aditional nr. 6/30.10.2020, Certificat de Inregistrare a Societatii „ DISTRIBUTIE ENERGIE ELECTRICA „ SA emis de ORC Cluj la data de 27.02.2002, H.G.R. nr. 1342/2001 privind reorganizarea Societatii Comerciale de Distributie si Furnizare a Energiei Electrice „Electrica,, SA, Protocol 6045/12.04.2002 incheiat intre Societatea Comerciala de Distributie si Furnizare a Energiei Electrice „Electrica,, SA si Societatea Comerciala Filiala de distributie si Furnizare a Energiei Electrice „Electrica Muntenia Nord,, SA, incheiere de indreptare eroare materiala civila emisa de Tribunalul Comercial Cluj la data de 26.11.2020, Certificat de Inregistrare mentiuni nr. 128194/15.12.2020 emis de ORC Cluj, Certificat de Inregistrare a Societatii „DISTRIBUTIE ENERGIE ELECTRICA SA,, emis de ORC Cluj la data de 31.12.2020, Certificat de Inregistrare mentiuni nr. 802/07.02.2021 emis de ORC Cluj, Certificat de Inregistrare a SUCURSALEI DE DISTRIBUTIE A ENERGIEI ELECTRICE PLOIESTI, emis de ORC Prahova la data de 28.03.2002, Certificat de radiere a Societatii de Distributie a Energiei Electrice Muntenia Nord SA nr. 83302 din 31.12.2020).);		
B3	Intabulare, drept de CONCESIUNE, dobandit prin Lege, cota actuala 1/1, cota initiala 1/1 1) DISTRIBUTIE ENERGIE ELECTRICA ROMANIA SA , CIF:14476722, prin Sucursala de Distributie a Energiei Electrice Prahova <i>OBSERVATII: prin Sucursala de Distributie a Energiei Electrice Prahova</i>	A1
Act Normativ nr. 1342, din 27/12/2001 emis de GUVERNUL ROMANIEI ((Protocol 6045/12.04.2022));		
B4	Intabulare, drept de PROPRIETATE, dobandit prin Lege, cota actuala 1/1, cota initiala 1/1 1) DISTRIBUTIE ENERGIE ELECTRICA ROMANIA SA , CIF:14476722, prin Sucursala de Distributie a Energiei Electrice Prahova <i>OBSERVATII: prin Sucursala de Distributie a Energiei Electrice Prahova</i>	A1.1


C. Partea III. SARCINI .

Inscrieri privind dezmembramintele dreptului de proprietate, drepturi reale de garanție și sarcini	Referințe
NU SUNT	

Teren

Nr cadastral	Suprafața (mp)*	Observații / Referințe
	1	

* Suprafața este determinată în planul de proiecție Stereo 70.



Date referitoare la teren

Crt	Categorie folosință	Intra vilan	Suprafața (mp)	Tarla	Parcelă	Nr. topo	Observații / Referințe
1	curți constructii	DA	1	46	-	-	

Date referitoare la construcții

Crt	Număr	Destinație construcție	Supraf. (mp)	Situație juridică	Observații / Referințe
A1.1		construcții industriale și edilitare	1	Cu acte	Nr. niveluri:1; S. construita la sol:1 mp;

Lungime Segmente

1) Valorile lungimilor segmentelor sunt obținute din proiecție în plan.

Punct început	X / Y	Punct sfârșit	X / Y	Lungime segment (** (m))
1	549.721,407 404.395,535	2	549.720,407 404.395,534	1.0
2	549.720,407 404.395,534	3	549.720,408 404.394,534	1.0
3	549.720,408 404.394,534	4	549.721,408 404.394,535	1.0

Punct început	X / Y	Punct sfârşit	X / Y	Lungime segment (** (m)
4	549.721,408 404.394,535	1	549.721,407 404.395,535	1.0

** Lungimile segmentelor sunt determinate în planul de proiecţie Stereo 70 şi sunt rotunjite la 1 milimetru.

*** Distanţa dintre puncte este formată din segmente cumulate ce sunt mai mici decât valoarea 1 milimetru.



DATE DESPRE IMOBILUL NR. 2915

Oficiul de Cadastru și Publicitate Imobiliară PRAHOVA
Biroul de Cadastru și Publicitate Imobiliară Câmpina

A. Partea I. Descrierea imobilului

TEREN Intravilan

Adresa: Loc. Plaiu, Jud. Prahova

Nr. Crt	Nr cadastral Nr. topografic	Suprafața* (mp)	Observații / Referințe
A1		1	Sector cadastral:18 Teren neimprijmit;

Construcții

Crt	Nr cadastral Nr. topografic	Adresa	Observații / Referințe
A1.1		Loc. Plaiu, Jud. Prahova	Nr. niveluri:1; S. construita la sol:1 mp;

B. Partea II. Proprietari și acte

Inscrieri privitoare la dreptul de proprietate și alte drepturi reale		Referințe
/		
Act Normativ nr. 123, din 10/07/2012 emis de PARLAMENTUL ROMANIEI;		
B1	Intabulare, drept de PROPRIETATE, dobandit prin Lege, cota actuala 1/1, cota initiala 1/1 1) STATUL ROMAN , CIF:99999999999999 <i>OBSERVATII: Domeniu public</i>	A1
Act Normativ nr. 980, din 16/12/2015 emis de GUVERNUL ROMANIEI;		
B2	Intabulare, drept de ADMINISTRARE, dobandit prin Lege, cota actuala 1/1, cota initiala 1/1 1) MINISTERUL ECONOMIEI, ENERGIEI SI MEDIULUI DE AFACERI , CIF:99999999999999	A1
Act Administrativ nr. 9, din 07/10/2005 emis de Ministerul Economiei si Comertului ((act aditional nr. 1/10.06.2008 emis de MINISTERUL ECONOMIEI SI FINANTELOR, act aditional nr. 2/18.06.2015 emis de MINISTERUL ENERGIEI, INTEPRINDERILOR MICI SI MIJLOCII SI MEDIULUI DE AFACERI, act aditional nr. 3/10.02.2016 emis de MINISTERUL ENERGIEI, act aditional nr. 4/02.03.2017 emis de MINISTERUL ENERGIEI, act aditional nr. 5/2020, act aditional nr. 6/30.10.2020, Certificat de Inregistrare a Societatii „ DISTRIBUTIE ENERGIE ELECTRICA „ SA emis de ORC Cluj la data de 27.02.2002, H.G.R. nr. 1342/2001 privind reorganizarea Societatii Comerciale de Distributie si Furnizare a Energiei Electrice „Electrica,, SA, Protocol 6045/12.04.2002 incheiat intre Societatea Comerciala de Distributie si Furnizare a Energiei Electrice „Electrica,, SA si Societatea Comerciala Filiala de distributie si Furnizare a Energiei Electrice „Electrica Muntenia Nord,, SA, incheiere de indreptare eroare materiala civila emisa de Tribunalul Comercial Cluj la data de 26.11.2020, Certificat de Inregistrare mentiuni nr. 128194/15.12.2020 emis de ORC Cluj, Certificat de Inregistrare a Societatii „DISTRIBUTIE ENERGIE ELECTRICA SA,, emis de ORC Cluj la data de 31.12.2020, Certificat de Inregistrare mentiuni nr. 802/07.02.2021 emis de ORC Cluj, Certificat de Inregistrare a SUCURSALEI DE DISTRIBUTIE A ENERGIEI ELECTRICE PLOIESTI, emis de ORC Prahova la data de 28.03.2002, Certificat de radiere a Societatii de Distributie a Energiei Electrice Muntenia Nord SA nr. 83302 din 31.12.2020).);		
B3	Intabulare, drept de CONCESIUNE, dobandit prin Lege, cota actuala 1/1, cota initiala 1/1 1) DISTRIBUTIE ENERGIE ELECTRICA ROMANIA SA , CIF:14476722, prin Sucursala de Distributie a Energiei Electrice Prahova <i>OBSERVATII: prin Sucursala de Distributie a Energiei Electrice Prahova</i>	A1
Act Normativ nr. 1342, din 27/12/2001 emis de GUVERNUL ROMANIEI ((Protocol 6045/12.04.2022));		
B4	Intabulare, drept de PROPRIETATE, dobandit prin Lege, cota actuala 1/1, cota initiala 1/1 1) DISTRIBUTIE ENERGIE ELECTRICA ROMANIA SA , CIF:14476722, prin Sucursala de Distributie a Energiei Electrice Prahova <i>OBSERVATII: prin Sucursala de Distributie a Energiei Electrice Prahova</i>	A1.1

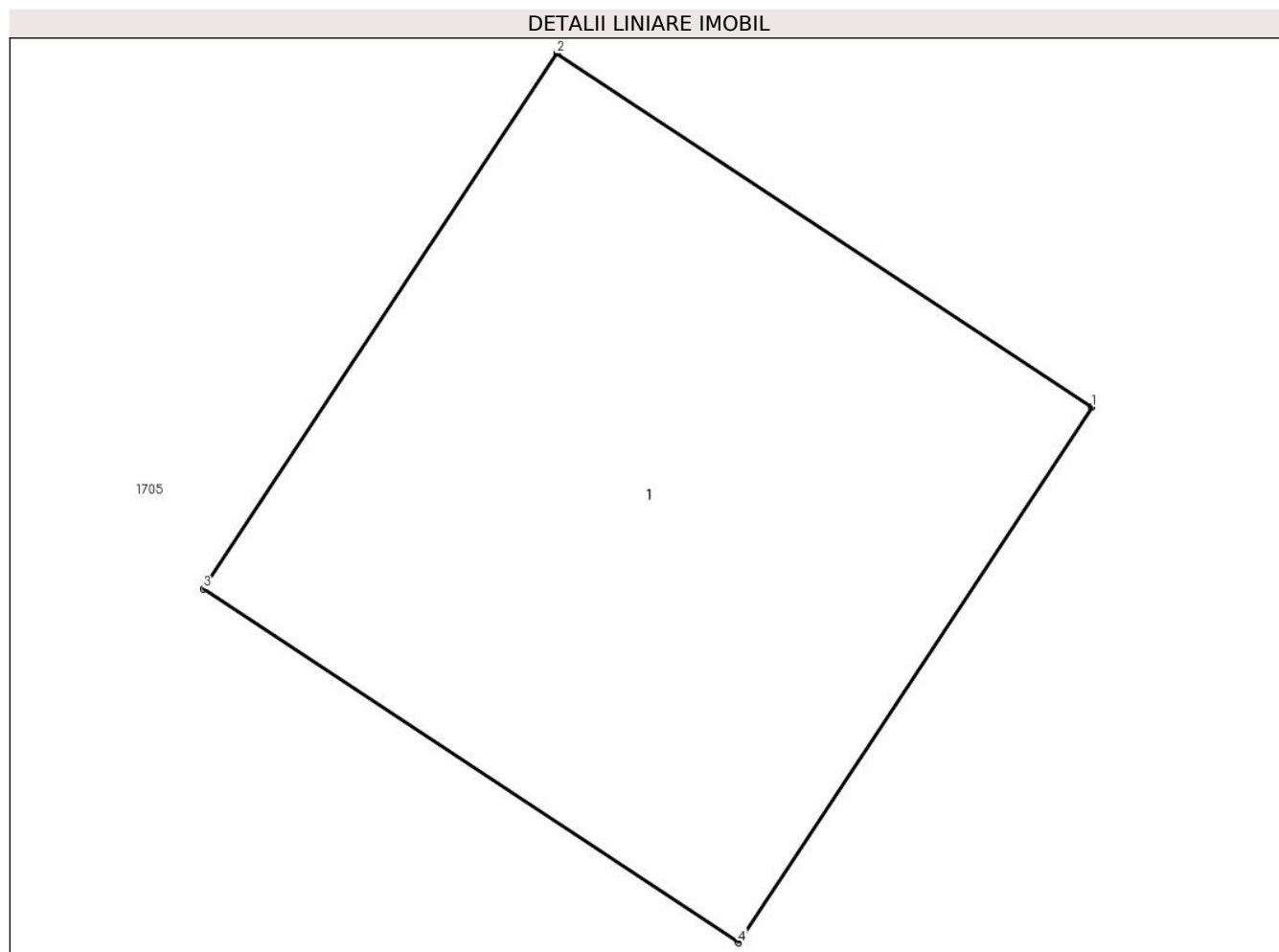
C. Partea III. SARCINI .

Inscrieri privind dezmembramintele dreptului de proprietate, drepturi reale de garanție și sarcini	Referințe
NU SUNT	

Teren

Nr cadastral	Suprafața (mp)*	Observații / Referințe
	1	

* Suprafața este determinată în planul de proiecție Stereo 70.



Date referitoare la teren

Crt	Categorie folosință	Intra vilan	Suprafața (mp)	Tarla	Parcelă	Nr. topo	Observații / Referințe
1	curți constructii	DA	1	46	-	-	

Date referitoare la construcții

Crt	Număr	Destinație construcție	Supraf. (mp)	Situație juridică	Observații / Referințe
A1.1		construcții industriale și edilitare	1	Cu acte	Nr. niveluri:1; S. construita la sol:1 mp;

Lungime Segmente

1) Valorile lungimilor segmentelor sunt obținute din proiecție în plan.

Punct început	X / Y	Punct sfârșit	X / Y	Lungime segment (** (m)
1	549.680,81 404.392,904	2	549.679,976 404.393,455	1.0
2	549.679,976 404.393,455	3	549.679,425 404.392,621	1.0
3	549.679,425 404.392,621	4	549.680,259 404.392,07	1.0

Punct început	X / Y	Punct sfârşit	X / Y	Lungime segment (** (m)
4	549.680,259 404.392,07	1	549.680,81 404.392,904	1.0

** Lungimile segmentelor sunt determinate în planul de proiecţie Stereo 70 şi sunt rotunjite la 1 milimetru.

*** Distanţa dintre puncte este formată din segmente cumulate ce sunt mai mici decât valoarea 1 milimetru.



DATE DESPRE IMOBILUL NR. 2916

Oficiul de Cadastru și Publicitate Imobiliară PRAHOVA
Biroul de Cadastru și Publicitate Imobiliară Câmpina

A. Partea I. Descrierea imobilului

TEREN Intravilan

Adresa: Loc. Plaiu, Jud. Prahova

Nr. Crt	Nr cadastral Nr. topografic	Suprafața* (mp)	Observații / Referințe
A1		1	Sector cadastral:18 Teren neimpregmuit;

Construcții

Crt	Nr cadastral Nr. topografic	Adresa	Observații / Referințe
A1.1		Loc. Plaiu, Jud. Prahova	Nr. niveluri:1; S. construita la sol:1 mp;

B. Partea II. Proprietari și acte

Inscrieri privitoare la dreptul de proprietate și alte drepturi reale		Referințe
/		
Act Normativ nr. 123, din 10/07/2012 emis de PARLAMENTUL ROMANIEI;		
B1	Intabulare, drept de PROPRIETATE, dobandit prin Lege, cota actuala 1/1, cota initiala 1/1 1) STATUL ROMAN , CIF:99999999999999 <i>OBSERVATII: Domeniu public</i>	A1
Act Normativ nr. 980, din 16/12/2015 emis de GUVERNUL ROMANIEI;		
B2	Intabulare, drept de ADMINISTRARE, dobandit prin Lege, cota actuala 1/1, cota initiala 1/1 1) MINISTERUL ECONOMIEI, ENERGIEI SI MEDIULUI DE AFACERI , CIF:99999999999999	A1
Act Administrativ nr. 9, din 07/10/2005 emis de Ministerul Economiei si Comertului ((act aditional nr. 1/10.06.2008 emis de MINISTERUL ECONOMIEI SI FINANTELOR, act aditional nr. 2/18.06.2015 emis de MINISTERUL ENERGIEI, INTEPRINDERILOR MICI SI MIJLOCII SI MEDIULUI DE AFACERI, act aditional nr. 3/10.02.2016 emis de MINISTERUL ENERGIEI, act aditional nr. 4/02.03.2017 emis de MINISTERUL ENERGIEI, act aditional nr. 5/2020, act aditional nr. 6/30.10.2020, Certificat de Inregistrare a Societatii „ DISTRIBUTIE ENERGIE ELECTRICA „ SA emis de ORC Cluj la data de 27.02.2002, H.G.R. nr. 1342/2001 privind reorganizarea Societatii Comerciale de Distributie si Furnizare a Energiei Electrice „Electrica,, SA, Protocol 6045/12.04.2002 incheiat intre Societatea Comerciala de Distributie si Furnizare a Energiei Electrice „Electrica,, SA si Societatea Comerciala Filiala de distributie si Furnizare a Energiei Electrice „Electrica Muntenia Nord,, SA, incheiere de indreptare eroare materiala civila emisa de Tribunalul Comercial Cluj la data de 26.11.2020, Certificat de Inregistrare mentiuni nr. 128194/15.12.2020 emis de ORC Cluj, Certificat de Inregistrare a Societatii „DISTRIBUTIE ENERGIE ELECTRICA SA,, emis de ORC Cluj la data de 31.12.2020, Certificat de Inregistrare mentiuni nr. 802/07.02.2021 emis de ORC Cluj, Certificat de Inregistrare a SUCURSALEI DE DISTRIBUTIE A ENERGIEI ELECTRICE PLOIESTI, emis de ORC Prahova la data de 28.03.2002, Certificat de radiere a Societatii de Distributie a Energiei Electrice Muntenia Nord SA nr. 83302 din 31.12.2020).);		
B3	Intabulare, drept de CONCESIUNE, dobandit prin Lege, cota actuala 1/1, cota initiala 1/1 1) DISTRIBUTIE ENERGIE ELECTRICA ROMANIA SA , CIF:14476722, prin Sucursala de Distributie a Energiei Electrice Prahova <i>OBSERVATII: prin Sucursala de Distributie a Energiei Electrice Prahova</i>	A1
Act Normativ nr. 1342, din 27/12/2001 emis de GUVERNUL ROMANIEI ((Protocol 6045/12.04.2022));		
B4	Intabulare, drept de PROPRIETATE, dobandit prin Lege, cota actuala 1/1, cota initiala 1/1 1) DISTRIBUTIE ENERGIE ELECTRICA ROMANIA SA , CIF:14476722, prin Sucursala de Distributie a Energiei Electrice Prahova <i>OBSERVATII: prin Sucursala de Distributie a Energiei Electrice Prahova</i>	A1.1

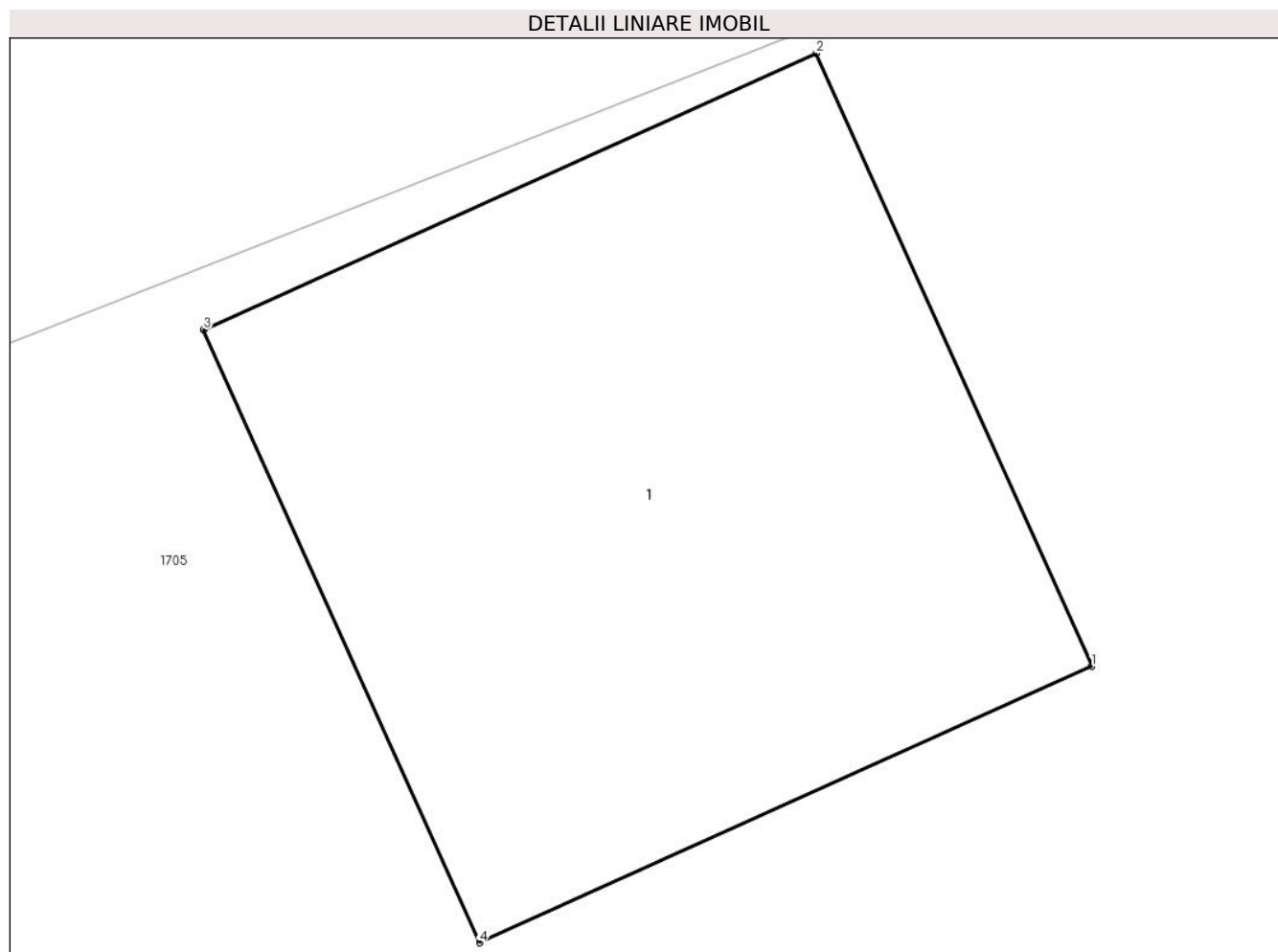
C. Partea III. SARCINI .

Inscrieri privind dezmembramintele dreptului de proprietate, drepturi reale de garanție și sarcini	Referințe
NU SUNT	

Teren

Nr cadastral	Suprafața (mp)*	Observații / Referințe
	1	

* Suprafața este determinată în planul de proiecție Stereo 70.



Date referitoare la teren

Crt	Categorie folosință	Intra vilan	Suprafața (mp)	Tarla	Parcelă	Nr. topo	Observații / Referințe
1	curți constructii	DA	1	46	-	-	

Date referitoare la construcții

Crt	Număr	Destinație construcție	Supraf. (mp)	Situație juridică	Observații / Referințe
A1.1		construcții industriale și edilitare	1	Cu acte	Nr. niveluri:1; S. construita la sol:1 mp;

Lungime Segmente

1) Valorile lungimilor segmentelor sunt obținute din proiecție în plan.

Punct început	X / Y	Punct sfârșit	X / Y	Lungime segment (** (m))
1	549.644,755 404.384,331	2	549.644,345 404.385,243	1.0
2	549.644,345 404.385,243	3	549.643,433 404.384,832	1.0
3	549.643,433 404.384,832	4	549.643,844 404.383,92	1.0

Punct început	X / Y	Punct sfârşit	X / Y	Lungime segment (** (m)
4	549.643,844 404.383,92	1	549.644,755 404.384,331	0.999

** Lungimile segmentelor sunt determinate în planul de proiecţie Stereo 70 şi sunt rotunjite la 1 milimetru.

*** Distanţa dintre puncte este formată din segmente cumulate ce sunt mai mici decât valoarea 1 milimetru.



DATE DESPRE IMOBILUL NR. 2917

Oficiul de Cadastru și Publicitate Imobiliară PRAHOVA
Biroul de Cadastru și Publicitate Imobiliară Câmpina

A. Partea I. Descrierea imobilului

TEREN Intravilan

Adresa: Loc. Plaiu, Jud. Prahova

Nr. Crt	Nr cadastral Nr. topografic	Suprafața* (mp)	Observații / Referințe
A1		1	Sector cadastral:18 Teren neimprijmit;

Construcții

Crt	Nr cadastral Nr. topografic	Adresa	Observații / Referințe
A1.1		Loc. Plaiu, Jud. Prahova	Nr. niveluri:1; S. construita la sol:1 mp;

B. Partea II. Proprietari și acte

Inscrieri privitoare la dreptul de proprietate și alte drepturi reale		Referințe
/		
Act Normativ nr. 123, din 10/07/2012 emis de PARLAMENTUL ROMANIEI;		
B1	Intabulare, drept de PROPRIETATE, dobandit prin Lege, cota actuala 1/1, cota initiala 1/1 1) STATUL ROMAN , CIF:99999999999999 <i>OBSERVATII: Domeniu public</i>	A1
Act Normativ nr. 980, din 16/12/2015 emis de GUVERNUL ROMANIEI;		
B2	Intabulare, drept de ADMINISTRARE, dobandit prin Lege, cota actuala 1/1, cota initiala 1/1 1) MINISTERUL ECONOMIEI, ENERGIEI SI MEDIULUI DE AFACERI , CIF:99999999999999	A1
Act Administrativ nr. 9, din 07/10/2005 emis de Ministerul Economiei si Comertului ((act aditional nr. 1/10.06.2008 emis de MINISTERUL ECONOMIEI SI FINANTELOR, act aditional nr. 2/18.06.2015 emis de MINISTERUL ENERGIEI, INTEPRINDERILOR MICI SI MIJLOCII SI MEDIULUI DE AFACERI, act aditional nr. 3/10.02.2016 emis de MINISTERUL ENERGIEI, act aditional nr. 4/02.03.2017 emis de MINISTERUL ENERGIEI, act aditional nr. 5/2020, act aditional nr. 6/30.10.2020, Certificat de Inregistrare a Societatii „ DISTRIBUTIE ENERGIE ELECTRICA „ SA emis de ORC Cluj la data de 27.02.2002, H.G.R. nr. 1342/2001 privind reorganizarea Societatii Comerciale de Distributie si Furnizare a Energiei Electrice „Electrica,, SA, Protocol 6045/12.04.2002 incheiat intre Societatea Comerciala de Distributie si Furnizare a Energiei Electrice „Electrica,, SA si Societatea Comerciala Filiala de distributie si Furnizare a Energiei Electrice „Electrica Muntenia Nord,, SA, incheiere de indreptare eroare materiala civila emisa de Tribunalul Comercial Cluj la data de 26.11.2020, Certificat de Inregistrare mentiuni nr. 128194/15.12.2020 emis de ORC Cluj, Certificat de Inregistrare a Societatii „DISTRIBUTIE ENERGIE ELECTRICA SA,, emis de ORC Cluj la data de 31.12.2020, Certificat de Inregistrare mentiuni nr. 802/07.02.2021 emis de ORC Cluj, Certificat de Inregistrare a SUCURSALEI DE DISTRIBUTIE A ENERGIEI ELECTRICE PLOIESTI, emis de ORC Prahova la data de 28.03.2002, Certificat de radiere a Societatii de Distributie a Energiei Electrice Muntenia Nord SA nr. 83302 din 31.12.2020).);		
B3	Intabulare, drept de CONCESIUNE, dobandit prin Lege, cota actuala 1/1, cota initiala 1/1 1) DISTRIBUTIE ENERGIE ELECTRICA ROMANIA SA , CIF:14476722, prin Sucursala de Distributie a Energiei Electrice Prahova <i>OBSERVATII: prin Sucursala de Distributie a Energiei Electrice Prahova</i>	A1
Act Normativ nr. 1342, din 27/12/2001 emis de GUVERNUL ROMANIEI ((Protocol 6045/12.04.2022));		
B4	Intabulare, drept de PROPRIETATE, dobandit prin Lege, cota actuala 1/1, cota initiala 1/1 1) DISTRIBUTIE ENERGIE ELECTRICA ROMANIA SA , CIF:14476722, prin Sucursala de Distributie a Energiei Electrice Prahova <i>OBSERVATII: prin Sucursala de Distributie a Energiei Electrice Prahova</i>	A1.1

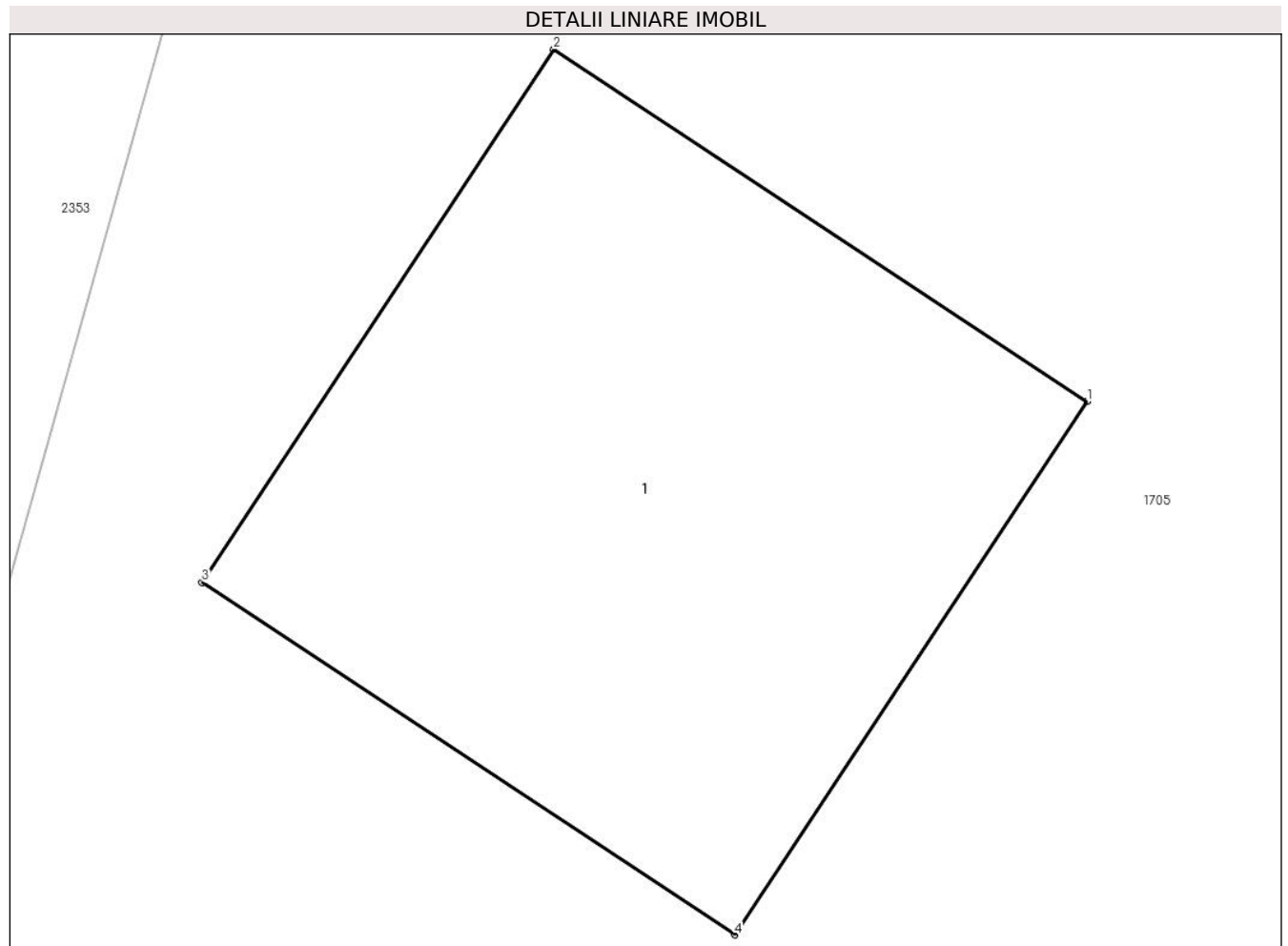
C. Partea III. SARCINI .

Inscrieri privind dezmembramintele dreptului de proprietate, drepturi reale de garanție și sarcini	Referințe
NU SUNT	

Teren

Nr cadastral	Suprafața (mp)*	Observații / Referințe
	1	

* Suprafața este determinată în planul de proiecție Stereo 70.



Date referitoare la teren

Crt	Categorie folosință	Intra vilan	Suprafața (mp)	Tarla	Parcelă	Nr. topo	Observații / Referințe
1	curți constructii	DA	1	46	-	-	

Date referitoare la construcții

Crt	Număr	Destinație construcție	Supraf. (mp)	Situație juridică	Observații / Referințe
A1.1		construcții industriale și edilitare	1	Cu acte	Nr. niveluri:1; S. construita la sol:1 mp;

Lungime Segmente

1) Valorile lungimilor segmentelor sunt obținute din proiecție în plan.

Punct început	X / Y	Punct sfârșit	X / Y	Lungime segment (** (m)
1	549.632,71 404.353,963	2	549.631,875 404.354,514	1.0
2	549.631,875 404.354,514	3	549.631,324 404.353,68	1.0
3	549.631,324 404.353,68	4	549.632,158 404.353,129	1.0

Punct început	X / Y	Punct sfârşit	X / Y	Lungime segment (** (m)
4	549.632,158 404.353,129	1	549.632,71 404.353,963	1.0

** Lungimile segmentelor sunt determinate în planul de proiecţie Stereo 70 şi sunt rotunjite la 1 milimetru.

*** Distanţa dintre puncte este formată din segmente cumulate ce sunt mai mici decât valoarea 1 milimetru.



DATE DESPRE IMOBILUL NR. 2918

Oficiul de Cadastru și Publicitate Imobiliară PRAHOVA
Biroul de Cadastru și Publicitate Imobiliară Câmpina

A. Partea I. Descrierea imobilului

TEREN Intravilan

Adresa: Loc. Plaiu, Jud. Prahova

Nr. Crt	Nr cadastral Nr. topografic	Suprafața* (mp)	Observații / Referințe
A1		1	Sector cadastral:18 Teren neimpregmuit;

Construcții

Crt	Nr cadastral Nr. topografic	Adresa	Observații / Referințe
A1.1		Loc. Plaiu, Jud. Prahova	Nr. niveluri:1; S. construita la sol:1 mp;

B. Partea II. Proprietari și acte

Inscrieri privitoare la dreptul de proprietate și alte drepturi reale		Referințe
/		
Act Normativ nr. 123, din 10/07/2012 emis de PARLAMENTUL ROMANIEI;		
B1	Intabulare, drept de PROPRIETATE, dobandit prin Lege, cota actuala 1/1, cota initiala 1/1 1) STATUL ROMAN , CIF:99999999999999 <i>OBSERVATII: Domeniu public</i>	A1
Act Normativ nr. 980, din 16/12/2015 emis de GUVERNUL ROMANIEI;		
B2	Intabulare, drept de ADMINISTRARE, dobandit prin Lege, cota actuala 1/1, cota initiala 1/1 1) MINISTERUL ECONOMIEI, ENERGIEI SI MEDIULUI DE AFACERI , CIF:99999999999999	A1
Act Administrativ nr. 9, din 07/10/2005 emis de Ministerul Economiei si Comertului ((act aditional nr. 1/10.06.2008 emis de MINISTERUL ECONOMIEI SI FINANTELOR, act aditional nr. 2/18.06.2015 emis de MINISTERUL ENERGIEI, INTEPRINDERILOR MICI SI MIJLOCII SI MEDIULUI DE AFACERI, act aditional nr. 3/10.02.2016 emis de MINISTERUL ENERGIEI, act aditional nr. 4/02.03.2017 emis de MINISTERUL ENERGIEI, act aditional nr. 5/2020, act aditional nr. 6/30.10.2020, Certificat de Inregistrare a Societatii „ DISTRIBUTIE ENERGIE ELECTRICA „ SA emis de ORC Cluj la data de 27.02.2002, H.G.R. nr. 1342/2001 privind reorganizarea Societatii Comerciale de Distributie si Furnizare a Energiei Electrice „Electrica,, SA, Protocol 6045/12.04.2002 incheiat intre Societatea Comerciala de Distributie si Furnizare a Energiei Electrice „Electrica,, SA si Societatea Comerciala Filiala de distributie si Furnizare a Energiei Electrice „Electrica Muntenia Nord,, SA, incheiere de indreptare eroare materiala civila emisa de Tribunalul Comercial Cluj la data de 26.11.2020, Certificat de Inregistrare mentiuni nr. 128194/15.12.2020 emis de ORC Cluj, Certificat de Inregistrare a Societatii „DISTRIBUTIE ENERGIE ELECTRICA SA,, emis de ORC Cluj la data de 31.12.2020, Certificat de Inregistrare mentiuni nr. 802/07.02.2021 emis de ORC Cluj, Certificat de Inregistrare a SUCURSALEI DE DISTRIBUTIE A ENERGIEI ELECTRICE PLOIESTI, emis de ORC Prahova la data de 28.03.2002, Certificat de radiere a Societatii de Distributie a Energiei Electrice Muntenia Nord SA nr. 83302 din 31.12.2020).);		
B3	Intabulare, drept de CONCESIUNE, dobandit prin Lege, cota actuala 1/1, cota initiala 1/1 1) DISTRIBUTIE ENERGIE ELECTRICA ROMANIA SA , CIF:14476722, prin Sucursala de Distributie a Energiei Electrice Prahova <i>OBSERVATII: prin Sucursala de Distributie a Energiei Electrice Prahova</i>	A1
Act Normativ nr. 1342, din 27/12/2001 emis de GUVERNUL ROMANIEI ((Protocol 6045/12.04.2022));		
B4	Intabulare, drept de PROPRIETATE, dobandit prin Lege, cota actuala 1/1, cota initiala 1/1 1) DISTRIBUTIE ENERGIE ELECTRICA ROMANIA SA , CIF:14476722, prin Sucursala de Distributie a Energiei Electrice Prahova <i>OBSERVATII: prin Sucursala de Distributie a Energiei Electrice Prahova</i>	A1.1

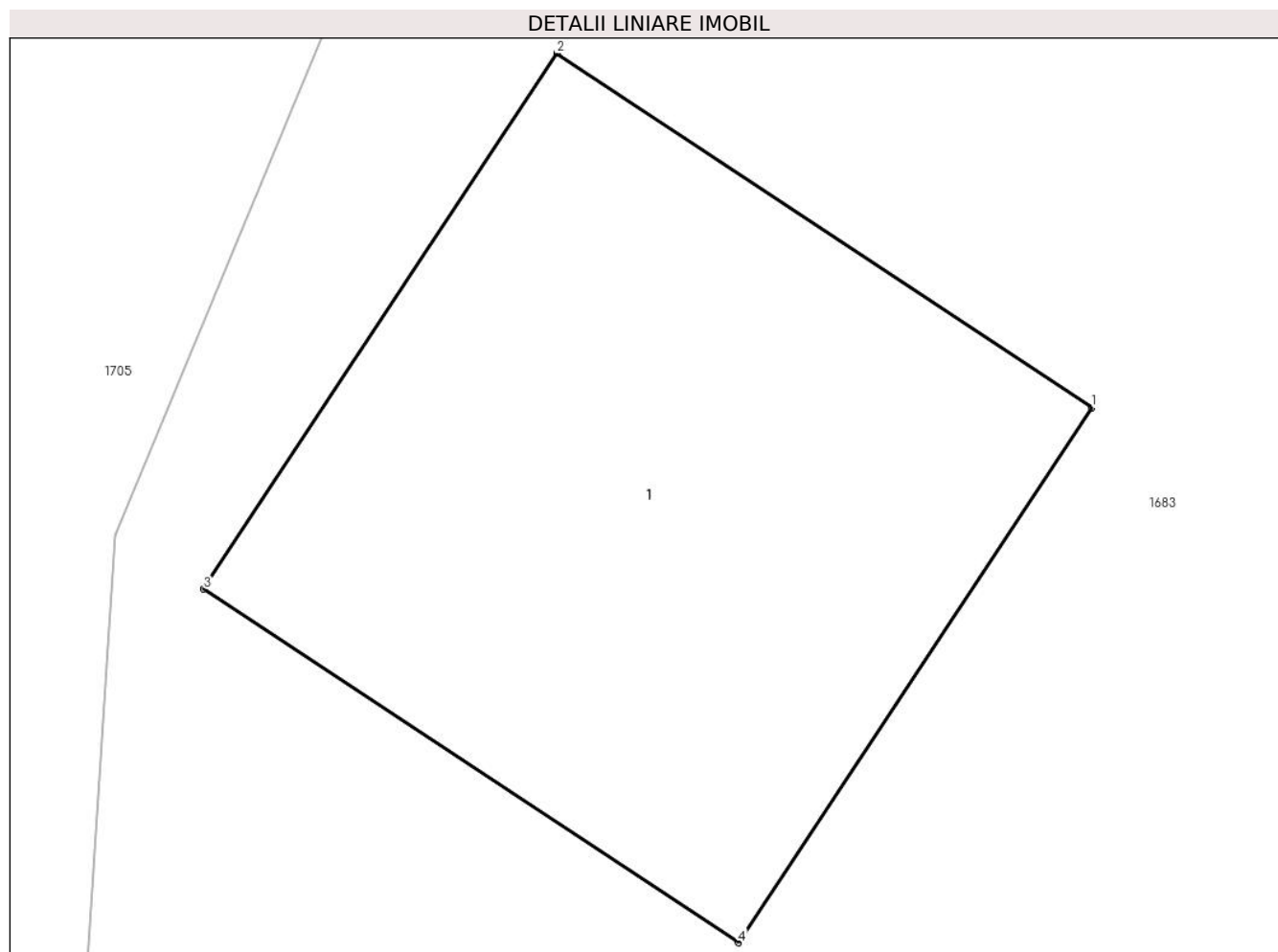
C. Partea III. SARCINI .

Inscrieri privind dezmembramintele dreptului de proprietate, drepturi reale de garanție și sarcini	Referințe
NU SUNT	

Teren

Nr cadastral	Suprafața (mp)*	Observații / Referințe
	1	

* Suprafața este determinată în planul de proiecție Stereo 70.



Date referitoare la teren

Crt	Categorie folosință	Intra vilan	Suprafața (mp)	Tarla	Parcelă	Nr. topo	Observații / Referințe
1	curți constructii	DA	1	46	-	-	

Date referitoare la construcții

Crt	Număr	Destinație construcție	Supraf. (mp)	Situație juridică	Observații / Referințe
A1.1		construcții industriale și edilitare	1	Cu acte	Nr. niveluri:1; S. construita la sol:1 mp;

Lungime Segmente

1) Valorile lungimilor segmentelor sunt obținute din proiecție în plan.

Punct început	X / Y	Punct sfârșit	X / Y	Lungime segment (** (m)
1	549.632,816 404.336,516	2	549.631,982 404.337,068	1.0
2	549.631,982 404.337,068	3	549.631,431 404.336,233	1.0
3	549.631,431 404.336,233	4	549.632,265 404.335,682	1.0

Punct început	X / Y	Punct sfârşit	X / Y	Lungime segment (** (m)
4	549.632,265 404.335,682	1	549.632,816 404.336,516	1.0

** Lungimile segmentelor sunt determinate în planul de proiecţie Stereo 70 şi sunt rotunjite la 1 milimetru.

*** Distanţa dintre puncte este formată din segmente cumulate ce sunt mai mici decât valoarea 1 milimetru.



DATE DESPRE IMOBILUL NR. 2919

Oficiul de Cadastru și Publicitate Imobiliară PRAHOVA
Biroul de Cadastru și Publicitate Imobiliară Câmpina

A. Partea I. Descrierea imobilului

TEREN Intravilan

Adresa: Loc. Plaiu, Jud. Prahova

Nr. Crt	Nr cadastral Nr. topografic	Suprafața* (mp)	Observații / Referințe
A1		1	Sector cadastral:11 Teren neimprijmit;

Construcții

Crt	Nr cadastral Nr. topografic	Adresa	Observații / Referințe
A1.1		Loc. Plaiu, Jud. Prahova	Nr. niveluri:1; S. construita la sol:1 mp;

B. Partea II. Proprietari și acte

Inscrieri privitoare la dreptul de proprietate și alte drepturi reale		Referințe
/		
Act Normativ nr. 123, din 10/07/2012 emis de PARLAMENTUL ROMANIEI;		
B1	Intabulare, drept de PROPRIETATE, dobandit prin Lege, cota actuala 1/1, cota initiala 1/1 1) STATUL ROMAN , CIF:99999999999999 <i>OBSERVATII: Domeniu public</i>	A1
Act Normativ nr. 980, din 16/12/2015 emis de GUVERNUL ROMANIEI;		
B2	Intabulare, drept de ADMINISTRARE, dobandit prin Lege, cota actuala 1/1, cota initiala 1/1 1) MINISTERUL ECONOMIEI, ENERGIEI SI MEDIULUI DE AFACERI , CIF:99999999999999	A1
Act Administrativ nr. 9, din 07/10/2005 emis de Ministerul Economiei si Comertului ((act aditional nr. 1/10.06.2008 emis de MINISTERUL ECONOMIEI SI FINANTELOR, act aditional nr. 2/18.06.2015 emis de MINISTERUL ENERGIEI, INTEPRINDERILOR MICI SI MIJLOCII SI MEDIULUI DE AFACERI, act aditional nr. 3/10.02.2016 emis de MINISTERUL ENERGIEI, act aditional nr. 4/02.03.2017 emis de MINISTERUL ENERGIEI, act aditional nr. 5/2020, act aditional nr. 6/30.10.2020, Certificat de Inregistrare a Societatii „, DISTRIBUTIE ENERGIE ELECTRICA „, SA emis de ORC Cluj la data de 27.02.2002, H.G.R. nr. 1342/2001 privind reorganizarea Societatii Comerciale de Distributie si Furnizare a Energiei Electrice „,Electrica,, SA, Protocol 6045/12.04.2002 incheiat intre Societatea Comerciala de Distributie si Furnizare a Energiei Electrice „,Electrica,, SA si Societatea Comerciala Filiala de distributie si Furnizare a Energiei Electrice „,Electrica Muntenia Nord,, SA, incheiere de indreptare eroare materiala civila emisa de Tribunalul Comercial Cluj la data de 26.11.2020, Certificat de Inregistrare mentiuni nr. 128194/15.12.2020 emis de ORC Cluj, Certificat de Inregistrare a Societatii „,DISTRIBUTIE ENERGIE ELECTRICA SA,, emis de ORC Cluj la data de 31.12.2020, Certificat de Inregistrare mentiuni nr. 802/07.02.2021 emis de ORC Cluj, Certificat de Inregistrare a SUCURSALEI DE DISTRIBUTIE A ENERGIEI ELECTRICE PLOIESTI, emis de ORC Prahova la data de 28.03.2002, Certificat de radiere a Societatii de Distributie a Energiei Electrice Muntenia Nord SA nr. 83302 din 31.12.2020).);		
B3	Intabulare, drept de CONCESIUNE, dobandit prin Lege, cota actuala 1/1, cota initiala 1/1 1) DISTRIBUTIE ENERGIE ELECTRICA ROMANIA SA , CIF:14476722, prin Sucursala de Distributie a Energiei Electrice Prahova <i>OBSERVATII: prin Sucursala de Distributie a Energiei Electrice Prahova</i>	A1
Act Normativ nr. 1342, din 27/12/2001 emis de GUVERNUL ROMANIEI ((Protocol 6045/12.04.2022));		
B4	Intabulare, drept de PROPRIETATE, dobandit prin Lege, cota actuala 1/1, cota initiala 1/1 1) DISTRIBUTIE ENERGIE ELECTRICA ROMANIA SA , CIF:14476722, prin Sucursala de Distributie a Energiei Electrice Prahova <i>OBSERVATII: prin Sucursala de Distributie a Energiei Electrice Prahova</i>	A1.1

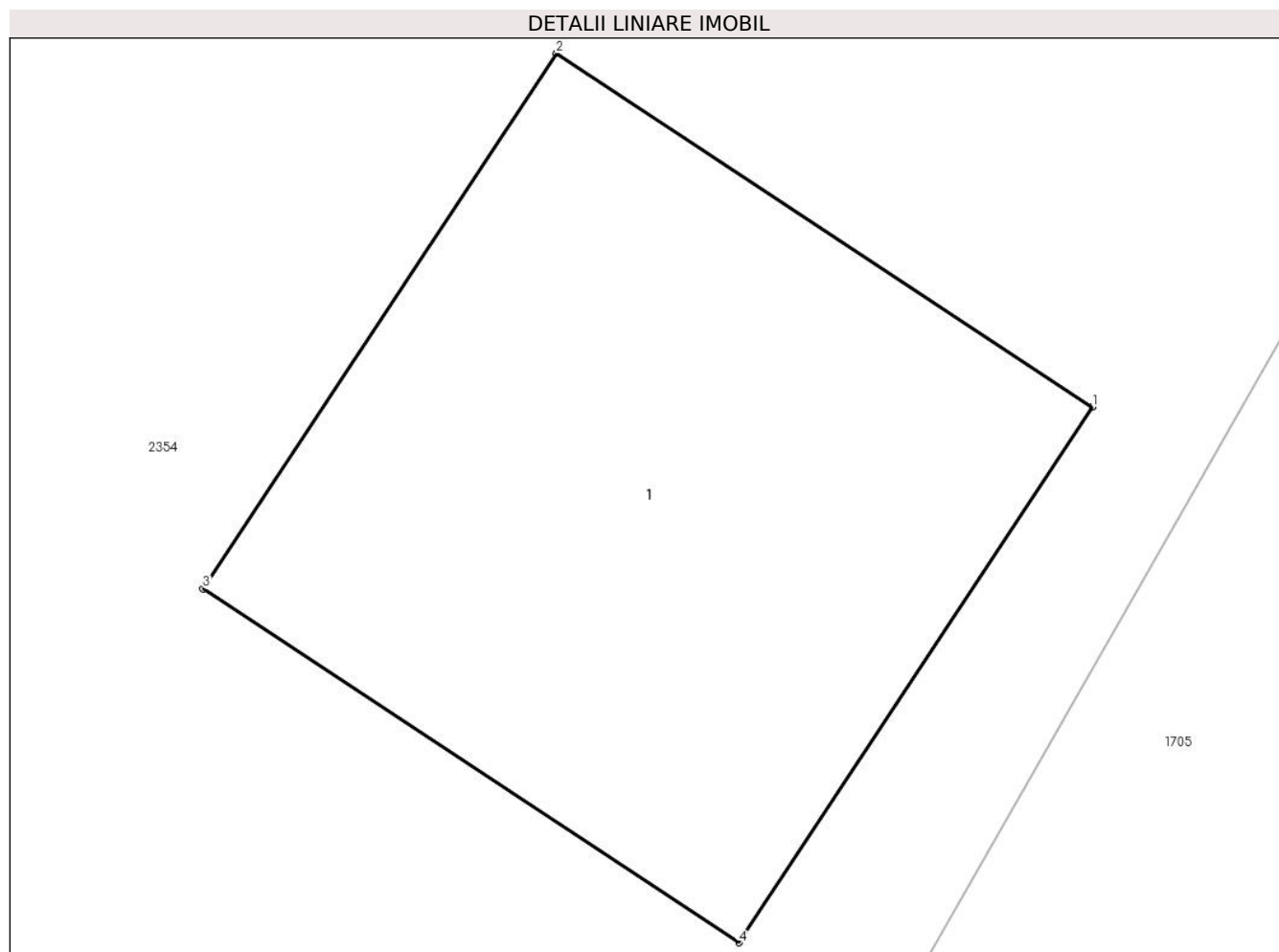
C. Partea III. SARCINI .

Inscrieri privind dezmembramintele dreptului de proprietate, drepturi reale de garanție și sarcini	Referințe
NU SUNT	

Teren

Nr cadastral	Suprafața (mp)*	Observații / Referințe
	1	

* Suprafața este determinată în planul de proiecție Stereo 70.



Date referitoare la teren

Crt	Categorie folosință	Intravilan	Suprafața (mp)	Tarla	Parcelă	Nr. topo	Observații / Referințe
1	curți constructii	DA	1	44	-	-	

Date referitoare la construcții

Crt	Număr	Destinație construcție	Supraf. (mp)	Situație juridică	Observații / Referințe
A1.1		construcții industriale și edilitare	1	Cu acte	Nr. niveluri:1; S. construita la sol:1 mp;

Lungime Segmente

1) Valorile lungimilor segmentelor sunt obținute din proiecție în plan.

Punct început	X / Y	Punct sfârșit	X / Y	Lungime segment (** (m)
1	549.617,251 404.294,303	2	549.616,416 404.294,854	1.0
2	549.616,416 404.294,854	3	549.615,865 404.294,02	1.0
3	549.615,865 404.294,02	4	549.616,7 404.293,469	1.0

Punct început	X / Y	Punct sfârşit	X / Y	Lungime segment (** (m)
4	549.616,7 404.293,469	1	549.617,251 404.294,303	1.0

** Lungimile segmentelor sunt determinate în planul de proiecție Stereo 70 și sunt rotunjite la 1 milimetru.

*** Distanța dintre puncte este formată din segmente cumulate ce sunt mai mici decât valoarea 1 milimetru.



DATE DESPRE IMOBILUL NR. 2920

Oficiul de Cadastru și Publicitate Imobiliară PRAHOVA
Biroul de Cadastru și Publicitate Imobiliară Câmpina

A. Partea I. Descrierea imobilului

TEREN Intravilan

Adresa: Loc. Plaiu, Jud. Prahova

Nr. Crt	Nr cadastral Nr. topografic	Suprafața* (mp)	Observații / Referințe
A1		1	Sector cadastral:11 Teren neimpregmuit;

Construcții

Crt	Nr cadastral Nr. topografic	Adresa	Observații / Referințe
A1.1		Loc. Plaiu, Jud. Prahova	Nr. niveluri:1; S. construita la sol:1 mp;

B. Partea II. Proprietari și acte

Inscrieri privitoare la dreptul de proprietate și alte drepturi reale	Referințe	
/		
Act Normativ nr. 123, din 10/07/2012 emis de PARLAMENTUL ROMANIEI;		
B1	Intabulare, drept de PROPRIETATE, dobandit prin Lege, cota actuala 1/1, cota initiala 1/1 1) STATUL ROMAN , CIF:99999999999999 <i>OBSERVATII: Domeniu public</i>	A1
Act Normativ nr. 980, din 16/12/2015 emis de GUVERNUL ROMANIEI;		
B2	Intabulare, drept de ADMINISTRARE, dobandit prin Lege, cota actuala 1/1, cota initiala 1/1 1) MINISTERUL ECONOMIEI, ENERGIEI SI MEDIULUI DE AFACERI , CIF:99999999999999	A1
Act Administrativ nr. 9, din 07/10/2005 emis de Ministerul Economiei si Comertului ((act aditional nr. 1/10.06.2008 emis de MINISTERUL ECONOMIEI SI FINANTELOR, act aditional nr. 2/18.06.2015 emis de MINISTERUL ENERGIEI, INTEPRINDERILOR MICI SI MIJLOCII SI MEDIULUI DE AFACERI, act aditional nr. 3/10.02.2016 emis de MINISTERUL ENERGIEI, act aditional nr. 4/02.03.2017 emis de MINISTERUL ENERGIEI, act aditional nr. 5/2020, act aditional nr. 6/30.10.2020, Certificat de Inregistrare a Societatii „, DISTRIBUTIE ENERGIE ELECTRICA „, SA emis de ORC Cluj la data de 27.02.2002, H.G.R. nr. 1342/2001 privind reorganizarea Societatii Comerciale de Distributie si Furnizare a Energiei Electrice „,Electrica,, SA, Protocol 6045/12.04.2002 incheiat intre Societatea Comerciala de Distributie si Furnizare a Energiei Electrice „,Electrica,, SA si Societatea Comerciala Filiala de distributie si Furnizare a Energiei Electrice „,Electrica Muntenia Nord,, SA, incheiere de indreptare eroare materiala civila emisa de Tribunalul Comercial Cluj la data de 26.11.2020, Certificat de Inregistrare mentiuni nr. 128194/15.12.2020 emis de ORC Cluj, Certificat de Inregistrare a Societatii „,DISTRIBUTIE ENERGIE ELECTRICA SA,, emis de ORC Cluj la data de 31.12.2020, Certificat de Inregistrare mentiuni nr. 802/07.02.2021 emis de ORC Cluj, Certificat de Inregistrare a SUCURSALEI DE DISTRIBUTIE A ENERGIEI ELECTRICE PLOIESTI, emis de ORC Prahova la data de 28.03.2002, Certificat de radiere a Societatii de Distributie a Energiei Electrice Muntenia Nord SA nr. 83302 din 31.12.2020).);		
B3	Intabulare, drept de CONCESIUNE, dobandit prin Lege, cota actuala 1/1, cota initiala 1/1 1) DISTRIBUTIE ENERGIE ELECTRICA ROMANIA SA , CIF:14476722, prin Sucursala de Distributie a Energiei Electrice Prahova <i>OBSERVATII: prin Sucursala de Distributie a Energiei Electrice Prahova</i>	A1
Act Normativ nr. 1342, din 27/12/2001 emis de GUVERNUL ROMANIEI ((Protocol 6045/12.04.2022));		
B4	Intabulare, drept de PROPRIETATE, dobandit prin Lege, cota actuala 1/1, cota initiala 1/1 1) DISTRIBUTIE ENERGIE ELECTRICA ROMANIA SA , CIF:14476722, prin Sucursala de Distributie a Energiei Electrice Prahova <i>OBSERVATII: prin Sucursala de Distributie a Energiei Electrice Prahova</i>	A1.1

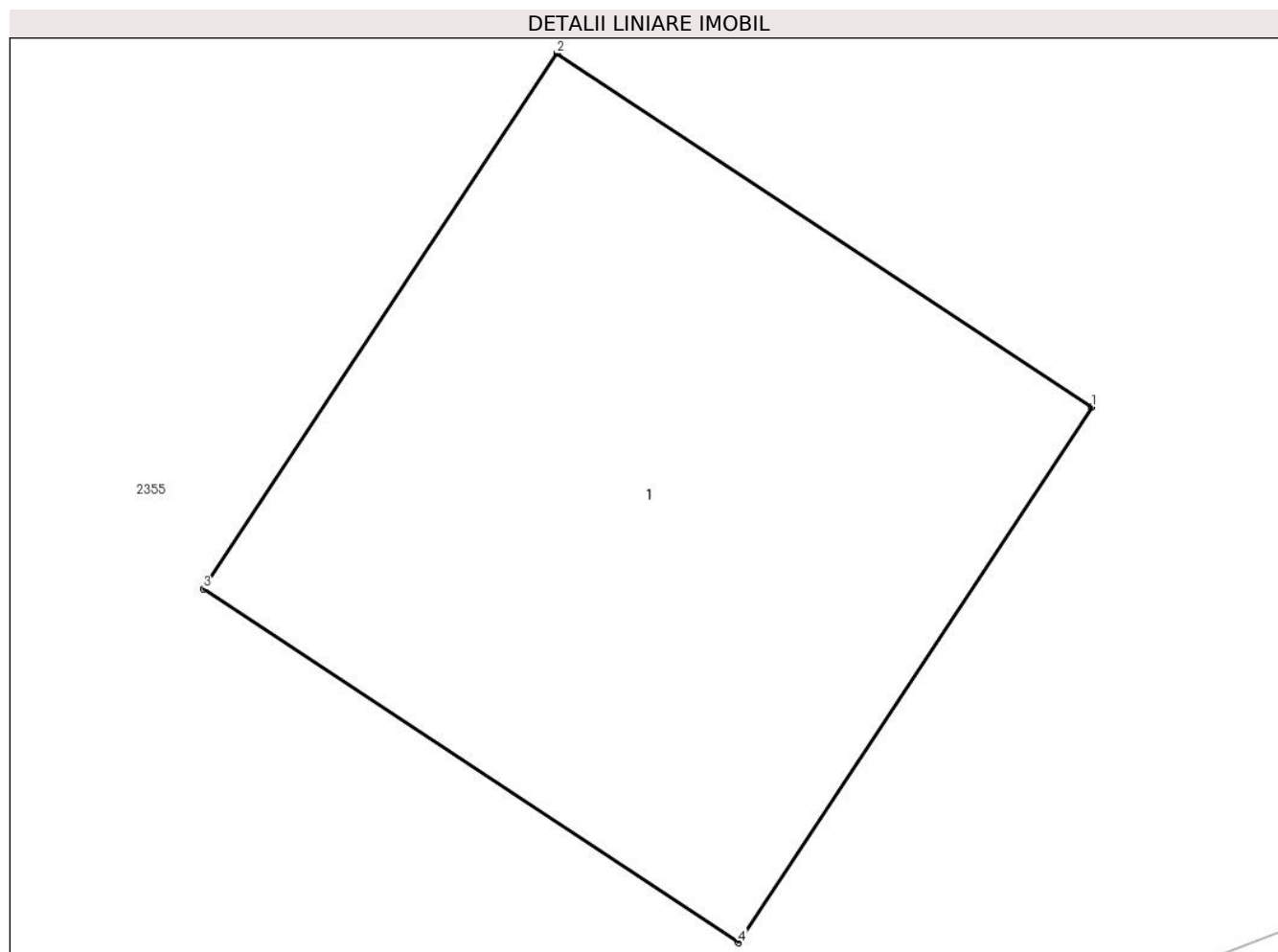
C. Partea III. SARCINI .

Inscrieri privind dezmembramintele dreptului de proprietate, drepturi reale de garanție și sarcini	Referințe
NU SUNT	

Teren

Nr cadastral	Suprafața (mp)*	Observații / Referințe
	1	

* Suprafața este determinată în planul de proiecție Stereo 70.



Date referitoare la teren

Crt	Categorie folosință	Intra vilan	Suprafața (mp)	Tarla	Parcelă	Nr. topo	Observații / Referințe
1	curți constructii	DA	1	44	-	-	

Date referitoare la construcții

Crt	Număr	Destinație construcție	Supraf. (mp)	Situație juridică	Observații / Referințe
A1.1		construcții industriale și edilitare	1	Cu acte	Nr. niveluri:1; S. construita la sol:1 mp;

Lungime Segmente

1) Valorile lungimilor segmentelor sunt obținute din proiecție în plan.

Punct început	X / Y	Punct sfârșit	X / Y	Lungime segment (** (m)
1	549.578,723 404.271,696	2	549.577,889 404.272,247	1.0
2	549.577,889 404.272,247	3	549.577,338 404.271,413	1.0
3	549.577,338 404.271,413	4	549.578,172 404.270,862	1.0

Punct început	X / Y	Punct sfârşit	X / Y	Lungime segment (** (m)
4	549.578,172 404.270,862	1	549.578,723 404.271,696	1.0

** Lungimile segmentelor sunt determinate în planul de proiecţie Stereo 70 şi sunt rotunjite la 1 milimetru.

*** Distanţa dintre puncte este formată din segmente cumulate ce sunt mai mici decât valoarea 1 milimetru.



DATE DESPRE IMOBILUL NR. 2921

Oficiul de Cadastru și Publicitate Imobiliară PRAHOVA
Biroul de Cadastru și Publicitate Imobiliară Câmpina

A. Partea I. Descrierea imobilului

TEREN Intravilan

Adresa: Loc. Plaiu, Jud. Prahova

Nr. Crt	Nr cadastral Nr. topografic	Suprafața* (mp)	Observații / Referințe
A1		1	Sector cadastral:11 Teren neimprijmit;

Construcții

Crt	Nr cadastral Nr. topografic	Adresa	Observații / Referințe
A1.1		Loc. Plaiu, Jud. Prahova	Nr. niveluri:1; S. construita la sol:1 mp;

B. Partea II. Proprietari și acte

Inscrieri privitoare la dreptul de proprietate și alte drepturi reale		Referințe
/		
Act Normativ nr. 123, din 10/07/2012 emis de PARLAMENTUL ROMANIEI;		
B1	Intabulare, drept de PROPRIETATE, dobandit prin Lege, cota actuala 1/1, cota initiala 1/1 1) STATUL ROMAN , CIF:99999999999999 <i>OBSERVATII: Domeniu public</i>	A1
Act Normativ nr. 980, din 16/12/2015 emis de GUVERNUL ROMANIEI;		
B2	Intabulare, drept de ADMINISTRARE, dobandit prin Lege, cota actuala 1/1, cota initiala 1/1 1) MINISTERUL ECONOMIEI, ENERGIEI SI MEDIULUI DE AFACERI , CIF:99999999999999	A1
Act Administrativ nr. 9, din 07/10/2005 emis de Ministerul Economiei si Comertului ((act aditional nr. 1/10.06.2008 emis de MINISTERUL ECONOMIEI SI FINANTELOR, act aditional nr. 2/18.06.2015 emis de MINISTERUL ENERGIEI, INTEPRINDERILOR MICI SI MIJLOCII SI MEDIULUI DE AFACERI, act aditional nr. 3/10.02.2016 emis de MINISTERUL ENERGIEI, act aditional nr. 4/02.03.2017 emis de MINISTERUL ENERGIEI, act aditional nr. 5/2020, act aditional nr. 6/30.10.2020, Certificat de Inregistrare a Societatii „ DISTRIBUTIE ENERGIE ELECTRICA „ SA emis de ORC Cluj la data de 27.02.2002, H.G.R. nr. 1342/2001 privind reorganizarea Societatii Comerciale de Distributie si Furnizare a Energiei Electrice „Electrica,, SA, Protocol 6045/12.04.2002 incheiat intre Societatea Comerciala de Distributie si Furnizare a Energiei Electrice „Electrica,, SA si Societatea Comerciala Filiala de distributie si Furnizare a Energiei Electrice „Electrica Muntenia Nord,, SA, incheiere de indreptare eroare materiala civila emisa de Tribunalul Comercial Cluj la data de 26.11.2020, Certificat de Inregistrare mentiuni nr. 128194/15.12.2020 emis de ORC Cluj, Certificat de Inregistrare a Societatii „DISTRIBUTIE ENERGIE ELECTRICA SA,, emis de ORC Cluj la data de 31.12.2020, Certificat de Inregistrare mentiuni nr. 802/07.02.2021 emis de ORC Cluj, Certificat de Inregistrare a SUCURSALEI DE DISTRIBUTIE A ENERGIEI ELECTRICE PLOIESTI, emis de ORC Prahova la data de 28.03.2002, Certificat de radiere a Societatii de Distributie a Energiei Electrice Muntenia Nord SA nr. 83302 din 31.12.2020).);		
B3	Intabulare, drept de CONCESIUNE, dobandit prin Lege, cota actuala 1/1, cota initiala 1/1 1) DISTRIBUTIE ENERGIE ELECTRICA ROMANIA SA , CIF:14476722, prin Sucursala de Distributie a Energiei Electrice Prahova <i>OBSERVATII: prin Sucursala de Distributie a Energiei Electrice Prahova</i>	A1
Act Normativ nr. 1342, din 27/12/2001 emis de GUVERNUL ROMANIEI ((Protocol 6045/12.04.2022));		
B4	Intabulare, drept de PROPRIETATE, dobandit prin Lege, cota actuala 1/1, cota initiala 1/1 1) DISTRIBUTIE ENERGIE ELECTRICA ROMANIA SA , CIF:14476722, prin Sucursala de Distributie a Energiei Electrice Prahova <i>OBSERVATII: prin Sucursala de Distributie a Energiei Electrice Prahova</i>	A1.1

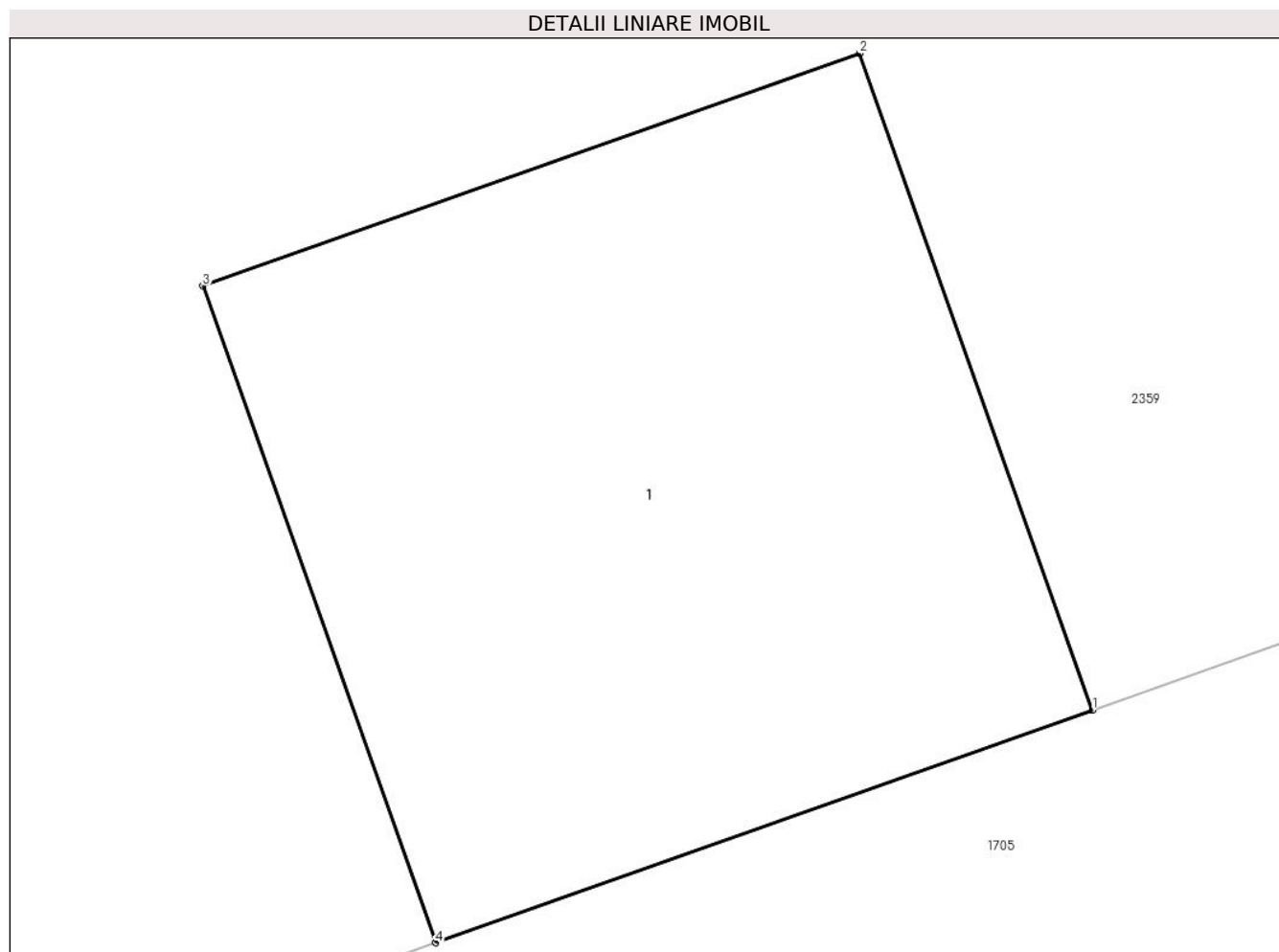
C. Partea III. SARCINI .

Inscrieri privind dezmembramintele dreptului de proprietate, drepturi reale de garanție și sarcini	Referințe
NU SUNT	

Teren

Nr cadastral	Suprafața (mp)*	Observații / Referințe
	1	

* Suprafața este determinată în planul de proiecție Stereo 70.



Date referitoare la teren

Crt	Categorie folosință	Intra vilan	Suprafața (mp)	Tarla	Parcelă	Nr. topo	Observații / Referințe
1	curți constructii	DA	1	44	-	-	

Date referitoare la construcții

Crt	Număr	Destinație construcție	Supraf. (mp)	Situație juridică	Observații / Referințe
A1.1		construcții industriale și edilitare	1	Cu acte	Nr. niveluri:1; S. construita la sol:1 mp;

Lungime Segmente

1) Valorile lungimilor segmentelor sunt obținute din proiecție în plan.

Punct început	X / Y	Punct sfârșit	X / Y	Lungime segment (** (m))
1	549.537,069 404.260,73	2	549.536,735 404.261,672	0.999
2	549.536,735 404.261,672	3	549.535,792 404.261,338	1.0
3	549.535,792 404.261,338	4	549.536,126 404.260,396	0.999

Punct început	X / Y	Punct sfârşit	X / Y	Lungime segment (** (m)
4	549.536,126 404.260,396	1	549.537,069 404.260,73	1.0

** Lungimile segmentelor sunt determinate în planul de proiecţie Stereo 70 şi sunt rotunjite la 1 milimetru.

*** Distanţa dintre puncte este formată din segmente cumulate ce sunt mai mici decât valoarea 1 milimetru.



DATE DESPRE IMOBILUL NR. 2922

Oficiul de Cadastru și Publicitate Imobiliară PRAHOVA
Biroul de Cadastru și Publicitate Imobiliară Câmpina

A. Partea I. Descrierea imobilului

TEREN Intravilan

Adresa: Loc. Plaiu, Jud. Prahova

Nr. Crt	Nr cadastral Nr. topografic	Suprafața* (mp)	Observații / Referințe
A1		1	Sector cadastral:11 Teren neimprijmit;

Construcții

Crt	Nr cadastral Nr. topografic	Adresa	Observații / Referințe
A1.1		Loc. Plaiu, Jud. Prahova	Nr. niveluri:1; S. construita la sol:1 mp;

B. Partea II. Proprietari și acte

Inscrieri privitoare la dreptul de proprietate și alte drepturi reale		Referințe
/		
Act Normativ nr. 123, din 10/07/2012 emis de PARLAMENTUL ROMANIEI;		
B1	Intabulare, drept de PROPRIETATE, dobandit prin Lege, cota actuala 1/1, cota initiala 1/1 1) STATUL ROMAN , CIF:99999999999999 <i>OBSERVATII: Domeniu public</i>	A1
Act Normativ nr. 980, din 16/12/2015 emis de GUVERNUL ROMANIEI;		
B2	Intabulare, drept de ADMINISTRARE, dobandit prin Lege, cota actuala 1/1, cota initiala 1/1 1) MINISTERUL ECONOMIEI, ENERGIEI SI MEDIULUI DE AFACERI , CIF:99999999999999	A1
Act Administrativ nr. 9, din 07/10/2005 emis de Ministerul Economiei si Comertului ((act aditional nr. 1/10.06.2008 emis de MINISTERUL ECONOMIEI SI FINANTELOR, act aditional nr. 2/18.06.2015 emis de MINISTERUL ENERGIEI, INTEPRINDERILOR MICI SI MIJLOCII SI MEDIULUI DE AFACERI, act aditional nr. 3/10.02.2016 emis de MINISTERUL ENERGIEI, act aditional nr. 4/02.03.2017 emis de MINISTERUL ENERGIEI, act aditional nr. 5/2020, act aditional nr. 6/30.10.2020, Certificat de Inregistrare a Societatii „ DISTRIBUTIE ENERGIE ELECTRICA „ SA emis de ORC Cluj la data de 27.02.2002, H.G.R. nr. 1342/2001 privind reorganizarea Societatii Comerciale de Distributie si Furnizare a Energiei Electrice „Electrica,, SA, Protocol 6045/12.04.2002 incheiat intre Societatea Comerciala de Distributie si Furnizare a Energiei Electrice „Electrica,, SA si Societatea Comerciala Filiala de distributie si Furnizare a Energiei Electrice „Electrica Muntenia Nord,, SA, incheiere de indreptare eroare materiala civila emisa de Tribunalul Comercial Cluj la data de 26.11.2020, Certificat de Inregistrare mentiuni nr. 128194/15.12.2020 emis de ORC Cluj, Certificat de Inregistrare a Societatii „DISTRIBUTIE ENERGIE ELECTRICA SA,, emis de ORC Cluj la data de 31.12.2020, Certificat de Inregistrare mentiuni nr. 802/07.02.2021 emis de ORC Cluj, Certificat de Inregistrare a SUCURSALEI DE DISTRIBUTIE A ENERGIEI ELECTRICE PLOIESTI, emis de ORC Prahova la data de 28.03.2002, Certificat de radiere a Societatii de Distributie a Energiei Electrice Muntenia Nord SA nr. 83302 din 31.12.2020).);		
B3	Intabulare, drept de CONCESIUNE, dobandit prin Lege, cota actuala 1/1, cota initiala 1/1 1) DISTRIBUTIE ENERGIE ELECTRICA ROMANIA SA , CIF:14476722, prin Sucursala de Distributie a Energiei Electrice Prahova <i>OBSERVATII: prin Sucursala de Distributie a Energiei Electrice Prahova</i>	A1
Act Normativ nr. 1342, din 27/12/2001 emis de GUVERNUL ROMANIEI ((Protocol 6045/12.04.2022));		
B4	Intabulare, drept de PROPRIETATE, dobandit prin Lege, cota actuala 1/1, cota initiala 1/1 1) DISTRIBUTIE ENERGIE ELECTRICA ROMANIA SA , CIF:14476722, prin Sucursala de Distributie a Energiei Electrice Prahova <i>OBSERVATII: prin Sucursala de Distributie a Energiei Electrice Prahova</i>	A1.1

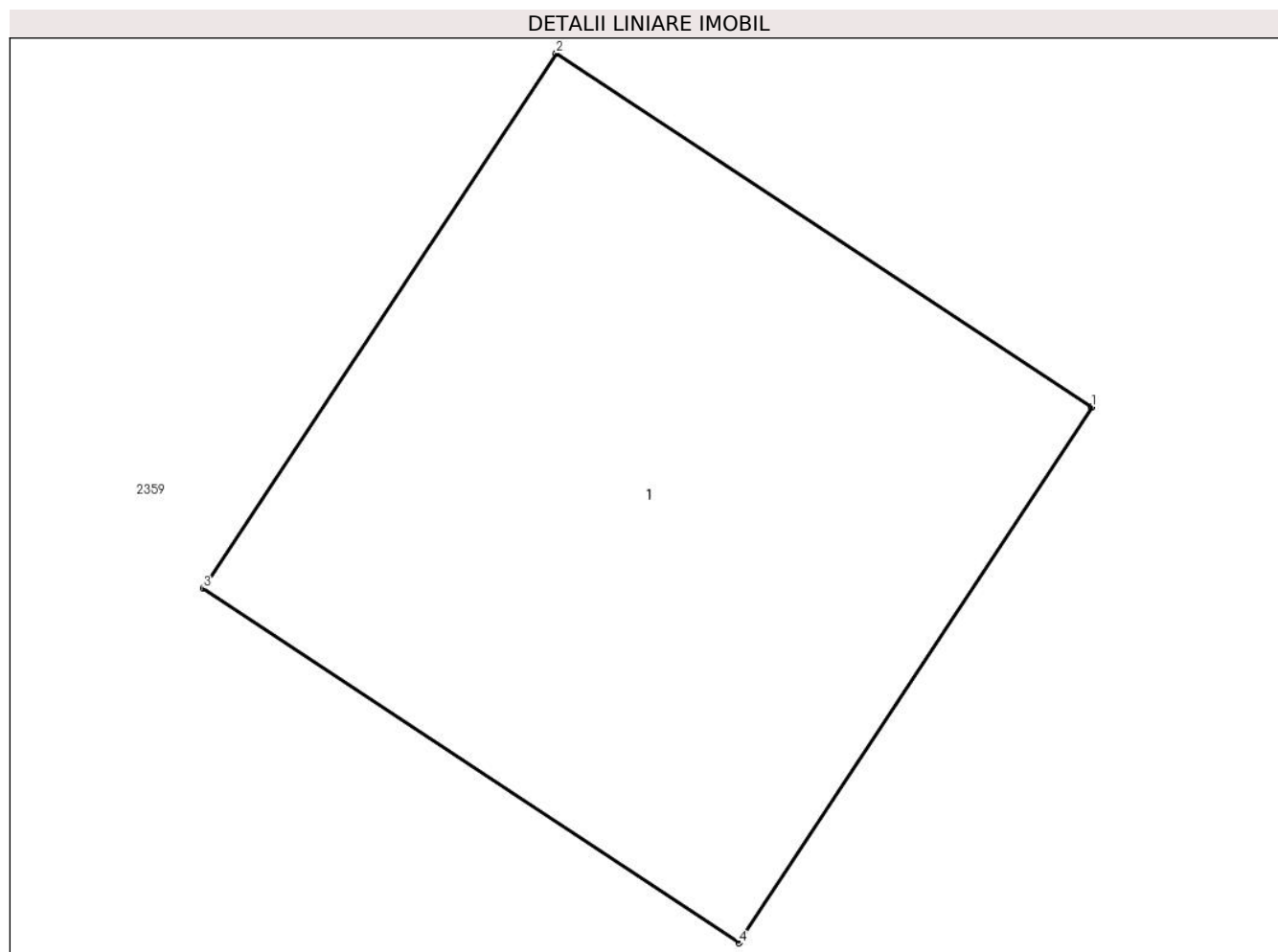
C. Partea III. SARCINI .

Inscrieri privind dezmembramintele dreptului de proprietate, drepturi reale de garanție și sarcini	Referințe
NU SUNT	

Teren

Nr cadastral	Suprafața (mp)*	Observații / Referințe
	1	

* Suprafața este determinată în planul de proiecție Stereo 70.



Date referitoare la teren

Crt	Categorie folosință	Intra vilan	Suprafața (mp)	Tarla	Parcelă	Nr. topo	Observații / Referințe
1	curți constructii	DA	1	44	-	-	

Date referitoare la construcții

Crt	Număr	Destinație construcție	Supraf. (mp)	Situație juridică	Observații / Referințe
A1.1		construcții industriale și edilitare	1	Cu acte	Nr. niveluri:1; S. construita la sol:1 mp;

Lungime Segmente

1) Valorile lungimilor segmentelor sunt obținute din proiecție în plan.

Punct început	X / Y	Punct sfârșit	X / Y	Lungime segment (** (m)
1	549.509,052 404.252,052	2	549.508,217 404.252,603	1.0
2	549.508,217 404.252,603	3	549.507,666 404.251,769	1.0
3	549.507,666 404.251,769	4	549.508,501 404.251,217	1.001

Punct început	X / Y	Punct sfârşit	X / Y	Lungime segment (** (m)
4	549.508,501 404.251,217	1	549.509,052 404.252,052	1.0

** Lungimile segmentelor sunt determinate în planul de proiecție Stereo 70 și sunt rotunjite la 1 milimetru.

*** Distanța dintre puncte este formată din segmente cumulate ce sunt mai mici decât valoarea 1 milimetru.



DATE DESPRE IMOBILUL NR. 2923

Oficiul de Cadastru și Publicitate Imobiliară PRAHOVA
Biroul de Cadastru și Publicitate Imobiliară Câmpina

A. Partea I. Descrierea imobilului

TEREN Intravilan

Adresa: Loc. Plaiu, Jud. Prahova

Nr. Crt	Nr cadastral Nr. topografic	Suprafața* (mp)	Observații / Referințe
A1		1	Sector cadastral:11 Teren neimprijmit;

Construcții

Crt	Nr cadastral Nr. topografic	Adresa	Observații / Referințe
A1.1		Loc. Plaiu, Jud. Prahova	Nr. niveluri:1; S. construita la sol:1 mp;

B. Partea II. Proprietari și acte

Inscrieri privitoare la dreptul de proprietate și alte drepturi reale		Referințe
/		
Act Normativ nr. 123, din 10/07/2012 emis de PARLAMENTUL ROMANIEI;		
B1	Intabulare, drept de PROPRIETATE, dobandit prin Lege, cota actuala 1/1, cota initiala 1/1 1) STATUL ROMAN , CIF:9999999999999 <i>OBSERVATII: Domeniu public</i>	A1
Act Normativ nr. 980, din 16/12/2015 emis de GUVERNUL ROMANIEI;		
B2	Intabulare, drept de ADMINISTRARE, dobandit prin Lege, cota actuala 1/1, cota initiala 1/1 1) MINISTERUL ECONOMIEI, ENERGIEI SI MEDIULUI DE AFACERI , CIF:9999999999999	A1
Act Administrativ nr. 9, din 07/10/2005 emis de Ministerul Economiei si Comertului ((act aditional nr. 1/10.06.2008 emis de MINISTERUL ECONOMIEI SI FINANTELOR, act aditional nr. 2/18.06.2015 emis de MINISTERUL ENERGIEI, INTEPRINDERILOR MICI SI MIJLOCII SI MEDIULUI DE AFACERI, act aditional nr. 3/10.02.2016 emis de MINISTERUL ENERGIEI, act aditional nr. 4/02.03.2017 emis de MINISTERUL ENERGIEI, act aditional nr. 5/2020, act aditional nr. 6/30.10.2020, Certificat de Inregistrare a Societatii „ DISTRIBUTIE ENERGIE ELECTRICA „ SA emis de ORC Cluj la data de 27.02.2002, H.G.R. nr. 1342/2001 privind reorganizarea Societatii Comerciale de Distributie si Furnizare a Energiei Electrice „Electrica,, SA, Protocol 6045/12.04.2002 incheiat intre Societatea Comerciala de Distributie si Furnizare a Energiei Electrice „Electrica,, SA si Societatea Comerciala Filiala de distributie si Furnizare a Energiei Electrice „Electrica Muntenia Nord,, SA, incheiere de indreptare eroare materiala civila emisa de Tribunalul Comercial Cluj la data de 26.11.2020, Certificat de Inregistrare mentiuni nr. 128194/15.12.2020 emis de ORC Cluj, Certificat de Inregistrare a Societatii „DISTRIBUTIE ENERGIE ELECTRICA SA,, emis de ORC Cluj la data de 31.12.2020, Certificat de Inregistrare mentiuni nr. 802/07.02.2021 emis de ORC Cluj, Certificat de Inregistrare a SUCURSALEI DE DISTRIBUTIE A ENERGIEI ELECTRICE PLOIESTI, emis de ORC Prahova la data de 28.03.2002, Certificat de radiere a Societatii de Distributie a Energiei Electrice Muntenia Nord SA nr. 83302 din 31.12.2020).);		
B3	Intabulare, drept de CONCESIUNE, dobandit prin Lege, cota actuala 1/1, cota initiala 1/1 1) DISTRIBUTIE ENERGIE ELECTRICA ROMANIA SA , CIF:14476722, prin Sucursala de Distributie a Energiei Electrice Prahova <i>OBSERVATII: prin Sucursala de Distributie a Energiei Electrice Prahova</i>	A1
Act Normativ nr. 1342, din 27/12/2001 emis de GUVERNUL ROMANIEI ((Protocol 6045/12.04.2022));		
B4	Intabulare, drept de PROPRIETATE, dobandit prin Lege, cota actuala 1/1, cota initiala 1/1 1) DISTRIBUTIE ENERGIE ELECTRICA ROMANIA SA , CIF:14476722, prin Sucursala de Distributie a Energiei Electrice Prahova <i>OBSERVATII: prin Sucursala de Distributie a Energiei Electrice Prahova</i>	A1.1

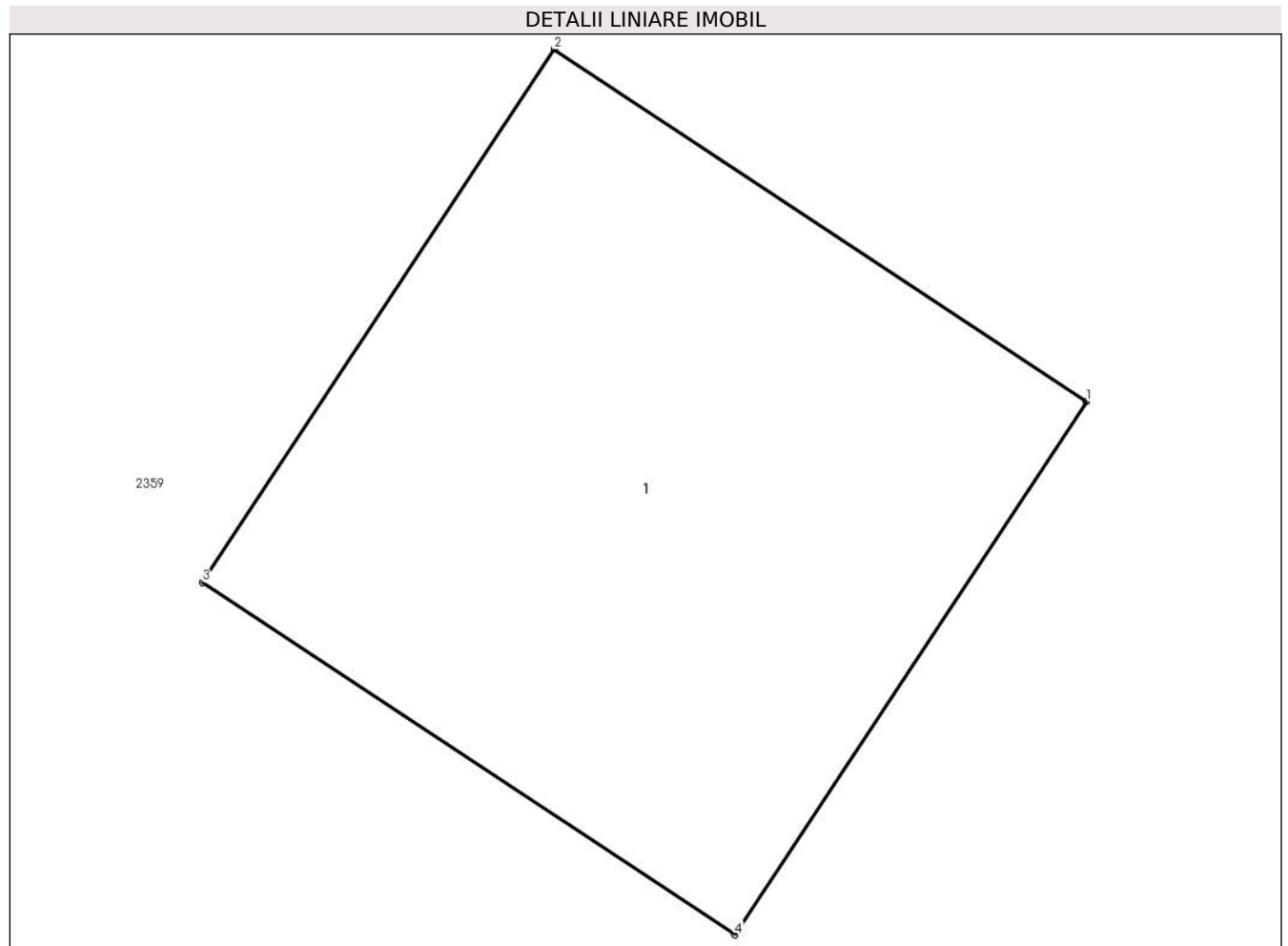
C. Partea III. SARCINI .

Inscrieri privind dezmembramintele dreptului de proprietate, drepturi reale de garanție și sarcini	Referințe
NU SUNT	

Teren

Nr cadastral	Suprafața (mp)*	Observații / Referințe
	1	

* Suprafața este determinată în planul de proiecție Stereo 70.



Date referitoare la teren

Crt	Categorie folosință	Intra vilan	Suprafața (mp)	Tarla	Parcelă	Nr. topo	Observații / Referințe
1	curți constructii	DA	1	44	-	-	

Date referitoare la construcții

Crt	Număr	Destinație construcție	Supraf. (mp)	Situație juridică	Observații / Referințe
A1.1		construcții industriale și edilitare	1	Cu acte	Nr. niveluri:1; S. construita la sol:1 mp;

Lungime Segmente

1) Valorile lungimilor segmentelor sunt obținute din proiecție în plan.

Punct început	X / Y	Punct sfârșit	X / Y	Lungime segment (** (m)
1	549.472,542 404.233,164	2	549.471,708 404.233,715	1.0
2	549.471,708 404.233,715	3	549.471,157 404.232,881	1.0
3	549.471,157 404.232,881	4	549.471,991 404.232,33	1.0

Punct început	X / Y	Punct sfârşit	X / Y	Lungime segment (** (m)
4	549.471,991 404.232,33	1	549.472,542 404.233,164	1.0

** Lungimile segmentelor sunt determinate în planul de proiecţie Stereo 70 şi sunt rotunjite la 1 milimetru.

*** Distanţa dintre puncte este formată din segmente cumulate ce sunt mai mici decât valoarea 1 milimetru.



DATE DESPRE IMOBILUL NR. 2924

Oficiul de Cadastru și Publicitate Imobiliară PRAHOVA
Biroul de Cadastru și Publicitate Imobiliară Câmpina

A. Partea I. Descrierea imobilului

TEREN Intravilan

Adresa: Loc. Plaiu, Jud. Prahova

Nr. Crt	Nr cadastral Nr. topografic	Suprafața* (mp)	Observații / Referințe
A1		1	Sector cadastral:11 Teren neimprijmit;

Construcții

Crt	Nr cadastral Nr. topografic	Adresa	Observații / Referințe
A1.1		Loc. Plaiu, Jud. Prahova	Nr. niveluri:1; S. construita la sol:1 mp;

B. Partea II. Proprietari și acte

Inscrieri privitoare la dreptul de proprietate și alte drepturi reale	Referințe
/	
Act Normativ nr. 123, din 10/07/2012 emis de PARLAMENTUL ROMANIEI;	
B1 Intabulare, drept de PROPRIETATE, dobandit prin Lege, cota actuala 1/1, cota initiala 1/1 1) STATUL ROMAN , CIF:99999999999999 <i>OBSERVATII: Domeniu public</i>	A1
Act Normativ nr. 980, din 16/12/2015 emis de GUVERNUL ROMANIEI;	
B2 Intabulare, drept de ADMINISTRARE, dobandit prin Lege, cota actuala 1/1, cota initiala 1/1 1) MINISTERUL ECONOMIEI, ENERGIEI SI MEDIULUI DE AFACERI , CIF:99999999999999	A1
Act Administrativ nr. 9, din 07/10/2005 emis de Ministerul Economiei si Comertului ((act aditional nr. 1/10.06.2008 emis de MINISTERUL ECONOMIEI SI FINANTELOR, act aditional nr. 2/18.06.2015 emis de MINISTERUL ENERGIEI, INTEPRINDERILOR MICI SI MIJLOCII SI MEDIULUI DE AFACERI, act aditional nr. 3/10.02.2016 emis de MINISTERUL ENERGIEI, act aditional nr. 4/02.03.2017 emis de MINISTERUL ENERGIEI, act aditional nr. 5/2020, act aditional nr. 6/30.10.2020, Certificat de Inregistrare a Societatii „ DISTRIBUTIE ENERGIE ELECTRICA „ SA emis de ORC Cluj la data de 27.02.2002, H.G.R. nr. 1342/2001 privind reorganizarea Societatii Comerciale de Distributie si Furnizare a Energiei Electrice „Electrica,, SA, Protocol 6045/12.04.2002 incheiat intre Societatea Comerciala de Distributie si Furnizare a Energiei Electrice „Electrica,, SA si Societatea Comerciala Filiala de distributie si Furnizare a Energiei Electrice „Electrica Muntenia Nord,, SA, incheiere de indreptare eroare materiala civila emisa de Tribunalul Comercial Cluj la data de 26.11.2020, Certificat de Inregistrare mentiuni nr. 128194/15.12.2020 emis de ORC Cluj, Certificat de Inregistrare a Societatii „DISTRIBUTIE ENERGIE ELECTRICA SA,, emis de ORC Cluj la data de 31.12.2020, Certificat de Inregistrare mentiuni nr. 802/07.02.2021 emis de ORC Cluj, Certificat de Inregistrare a SUCURSALEI DE DISTRIBUTIE A ENERGIEI ELECTRICE PLOIESTI, emis de ORC Prahova la data de 28.03.2002, Certificat de radiere a Societatii de Distributie a Energiei Electrice Muntenia Nord SA nr. 83302 din 31.12.2020).);	
B3 Intabulare, drept de CONCESIUNE, dobandit prin Lege, cota actuala 1/1, cota initiala 1/1 1) DISTRIBUTIE ENERGIE ELECTRICA ROMANIA SA , CIF:14476722, prin Sucursala de Distributie a Energiei Electrice Prahova <i>OBSERVATII: prin Sucursala de Distributie a Energiei Electrice Prahova</i>	A1
Act Normativ nr. 1342, din 27/12/2001 emis de GUVERNUL ROMANIEI ((Protocol 6045/12.04.2022));	
B4 Intabulare, drept de PROPRIETATE, dobandit prin Lege, cota actuala 1/1, cota initiala 1/1 1) DISTRIBUTIE ENERGIE ELECTRICA ROMANIA SA , CIF:14476722, prin Sucursala de Distributie a Energiei Electrice Prahova <i>OBSERVATII: prin Sucursala de Distributie a Energiei Electrice Prahova</i>	A1.1

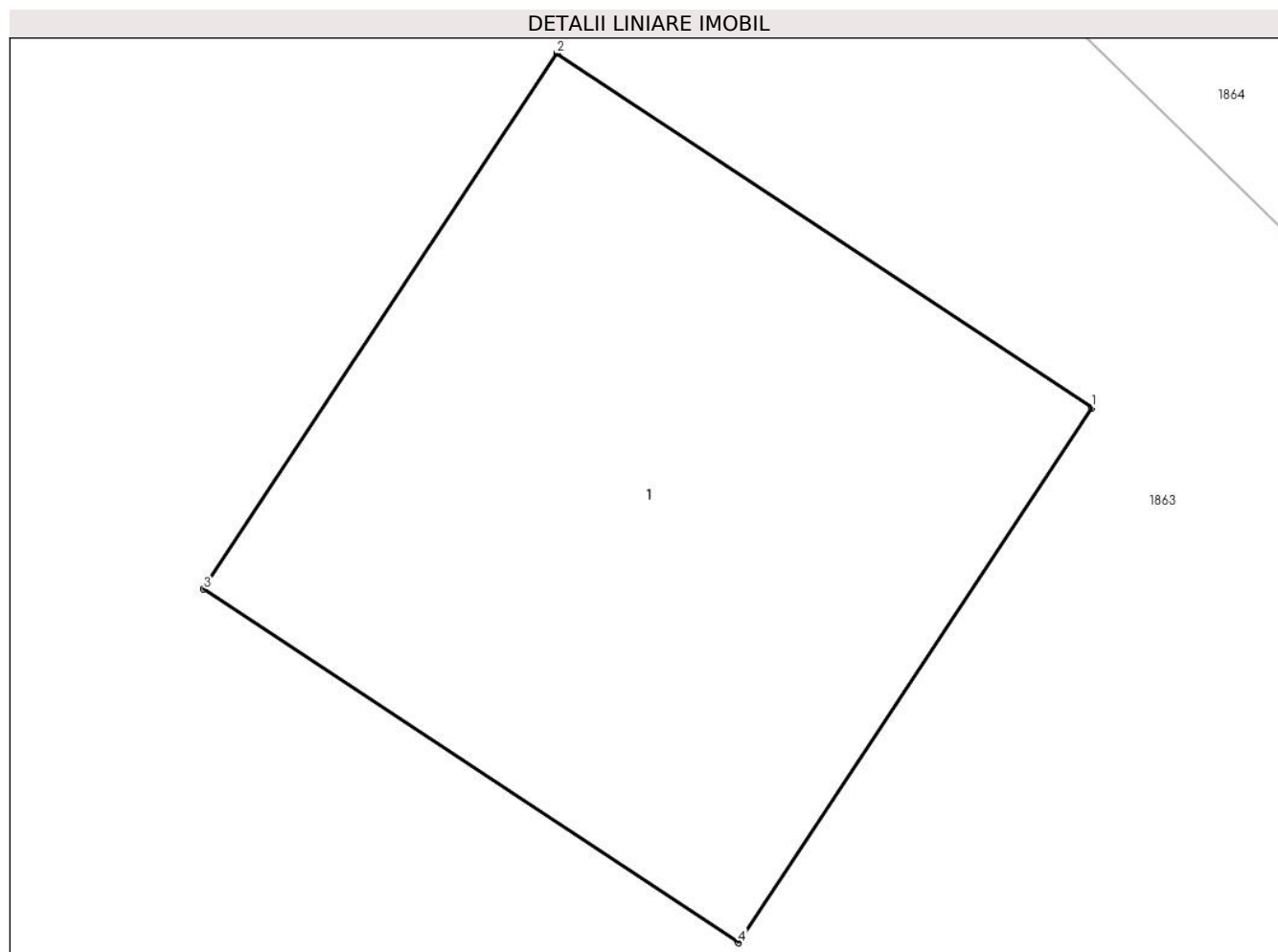
C. Partea III. SARCINI .

Inscrieri privind dezmembramintele dreptului de proprietate, drepturi reale de garanție și sarcini	Referințe
NU SUNT	

Teren

Nr cadastral	Suprafața (mp)*	Observații / Referințe
	1	

* Suprafața este determinată în planul de proiecție Stereo 70.



Date referitoare la teren

Crt	Categorie folosință	Intra vilan	Suprafața (mp)	Tarla	Parcelă	Nr. topo	Observații / Referințe
1	curți constructii	DA	1	44	-	-	

Date referitoare la construcții

Crt	Număr	Destinație construcție	Supraf. (mp)	Situație juridică	Observații / Referințe
A1.1		construcții industriale și edilitare	1	Cu acte	Nr. niveluri:1; S. construita la sol:1 mp;

Lungime Segmente

1) Valorile lungimilor segmentelor sunt obținute din proiecție în plan.

Punct început	X / Y	Punct sfârșit	X / Y	Lungime segment (** (m)
1	549.423,457 404.278,877	2	549.422,623 404.279,429	1.0
2	549.422,623 404.279,429	3	549.422,072 404.278,594	1.0
3	549.422,072 404.278,594	4	549.422,906 404.278,043	1.0

Punct început	X / Y	Punct sfârşit	X / Y	Lungime segment (** (m)
4	549.422,906 404.278,043	1	549.423,457 404.278,877	1.0

** Lungimile segmentelor sunt determinate în planul de proiecţie Stereo 70 şi sunt rotunjite la 1 milimetru.

*** Distanţa dintre puncte este formată din segmente cumulate ce sunt mai mici decât valoarea 1 milimetru.



DATE DESPRE IMOBILUL NR. 2925

Oficiul de Cadastru și Publicitate Imobiliară PRAHOVA
Biroul de Cadastru și Publicitate Imobiliară Câmpina

A. Partea I. Descrierea imobilului

TEREN Intravilan

Adresa: Loc. Plaiu, Jud. Prahova

Nr. Crt	Nr cadastral Nr. topografic	Suprafața* (mp)	Observații / Referințe
A1		1	Sector cadastral:11 Teren neimprijmit;

Construcții

Crt	Nr cadastral Nr. topografic	Adresa	Observații / Referințe
A1.1		Loc. Plaiu, Jud. Prahova	Nr. niveluri:1; S. construita la sol:1 mp;

B. Partea II. Proprietari și acte

Inscrieri privitoare la dreptul de proprietate și alte drepturi reale		Referințe
/		
Act Normativ nr. 123, din 10/07/2012 emis de PARLAMENTUL ROMANIEI;		
B1	Intabulare, drept de PROPRIETATE, dobandit prin Lege, cota actuala 1/1, cota initiala 1/1 1) STATUL ROMAN , CIF:99999999999999 <i>OBSERVATII: Domeniu public</i>	A1
Act Normativ nr. 980, din 16/12/2015 emis de GUVERNUL ROMANIEI;		
B2	Intabulare, drept de ADMINISTRARE, dobandit prin Lege, cota actuala 1/1, cota initiala 1/1 1) MINISTERUL ECONOMIEI, ENERGIEI SI MEDIULUI DE AFACERI , CIF:99999999999999	A1
Act Administrativ nr. 9, din 07/10/2005 emis de Ministerul Economiei si Comertului ((act aditional nr. 1/10.06.2008 emis de MINISTERUL ECONOMIEI SI FINANTELOR, act aditional nr. 2/18.06.2015 emis de MINISTERUL ENERGIEI, INTEPRINDERILOR MICI SI MIJLOCII SI MEDIULUI DE AFACERI, act aditional nr. 3/10.02.2016 emis de MINISTERUL ENERGIEI, act aditional nr. 4/02.03.2017 emis de MINISTERUL ENERGIEI, act aditional nr. 5/2020, act aditional nr. 6/30.10.2020, Certificat de Inregistrare a Societatii „, DISTRIBUTIE ENERGIE ELECTRICA „, SA emis de ORC Cluj la data de 27.02.2002, H.G.R. nr. 1342/2001 privind reorganizarea Societatii Comerciale de Distributie si Furnizare a Energiei Electrice „,Electrica,, SA, Protocol 6045/12.04.2002 incheiat intre Societatea Comerciala de Distributie si Furnizare a Energiei Electrice „,Electrica,, SA si Societatea Comerciala Filiala de distributie si Furnizare a Energiei Electrice „,Electrica Muntenia Nord,, SA, incheiere de indreptare eroare materiala civila emisa de Tribunalul Comercial Cluj la data de 26.11.2020, Certificat de Inregistrare mentiuni nr. 128194/15.12.2020 emis de ORC Cluj, Certificat de Inregistrare a Societatii „,DISTRIBUTIE ENERGIE ELECTRICA SA,, emis de ORC Cluj la data de 31.12.2020, Certificat de Inregistrare mentiuni nr. 802/07.02.2021 emis de ORC Cluj, Certificat de Inregistrare a SUCURSALEI DE DISTRIBUTIE A ENERGIEI ELECTRICE PLOIESTI, emis de ORC Prahova la data de 28.03.2002, Certificat de radiere a Societatii de Distributie a Energiei Electrice Muntenia Nord SA nr. 83302 din 31.12.2020).);		
B3	Intabulare, drept de CONCESIUNE, dobandit prin Lege, cota actuala 1/1, cota initiala 1/1 1) DISTRIBUTIE ENERGIE ELECTRICA ROMANIA SA , CIF:14476722, prin Sucursala de Distributie a Energiei Electrice Prahova <i>OBSERVATII: prin Sucursala de Distributie a Energiei Electrice Prahova</i>	A1
Act Normativ nr. 1342, din 27/12/2001 emis de GUVERNUL ROMANIEI ((Protocol 6045/12.04.2022));		
B4	Intabulare, drept de PROPRIETATE, dobandit prin Lege, cota actuala 1/1, cota initiala 1/1 1) DISTRIBUTIE ENERGIE ELECTRICA ROMANIA SA , CIF:14476722, prin Sucursala de Distributie a Energiei Electrice Prahova <i>OBSERVATII: prin Sucursala de Distributie a Energiei Electrice Prahova</i>	A1.1

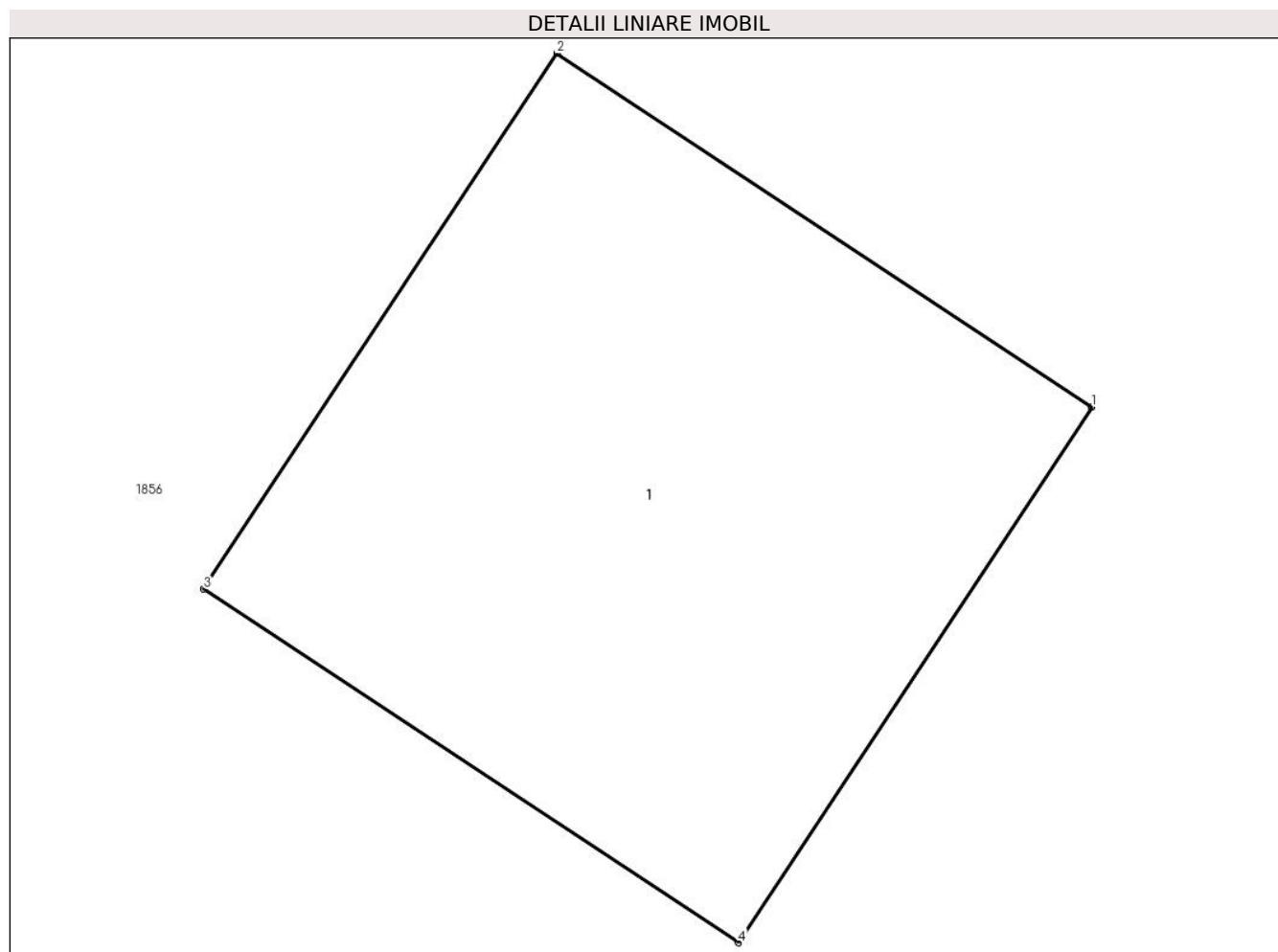
C. Partea III. SARCINI .

Inscrieri privind dezmembramintele dreptului de proprietate, drepturi reale de garanție și sarcini	Referințe
NU SUNT	

Teren

Nr cadastral	Suprafața (mp)*	Observații / Referințe
	1	

* Suprafața este determinată în planul de proiecție Stereo 70.



Date referitoare la teren

Crt	Categorie folosință	Intra vilan	Suprafața (mp)	Tarla	Parcelă	Nr. topo	Observații / Referințe
1	curți constructii	DA	1	44	-	-	

Date referitoare la construcții

Crt	Număr	Destinație construcție	Supraf. (mp)	Situație juridică	Observații / Referințe
A1.1		construcții industriale și edilitare	1	Cu acte	Nr. niveluri:1; S. construita la sol:1 mp;

Lungime Segmente

1) Valorile lungimilor segmentelor sunt obținute din proiecție în plan.

Punct început	X / Y	Punct sfârșit	X / Y	Lungime segment (** (m)
1	549.435,336 404.310,208	2	549.434,502 404.310,759	1.0
2	549.434,502 404.310,759	3	549.433,951 404.309,924	1.0
3	549.433,951 404.309,924	4	549.434,785 404.309,373	1.0

Punct început	X / Y	Punct sfârşit	X / Y	Lungime segment (** (m)
4	549.434,785 404.309,373	1	549.435,336 404.310,208	1.0

** Lungimile segmentelor sunt determinate în planul de proiecție Stereo 70 și sunt rotunjite la 1 milimetru.

*** Distanța dintre puncte este formată din segmente cumulate ce sunt mai mici decât valoarea 1 milimetru.



DATE DESPRE IMOBILUL NR. 2926

Oficiul de Cadastru și Publicitate Imobiliară PRAHOVA
Biroul de Cadastru și Publicitate Imobiliară Câmpina

A. Partea I. Descrierea imobilului

TEREN Intravilan

Adresa: Loc. Plaiu, Jud. Prahova

Nr. Crt	Nr cadastral Nr. topografic	Suprafața* (mp)	Observații / Referințe
A1		1	Sector cadastral:11 Teren neimpregmuit;

Construcții

Crt	Nr cadastral Nr. topografic	Adresa	Observații / Referințe
A1.1		Loc. Plaiu, Jud. Prahova	Nr. niveluri:1; S. construita la sol:1 mp;

B. Partea II. Proprietari și acte

Inscrieri privitoare la dreptul de proprietate și alte drepturi reale		Referințe
/		
Act Normativ nr. 123, din 10/07/2012 emis de PARLAMENTUL ROMANIEI;		
B1	Intabulare, drept de PROPRIETATE, dobandit prin Lege, cota actuala 1/1, cota initiala 1/1 1) STATUL ROMAN , CIF:99999999999999 <i>OBSERVATII: Domeniu public</i>	A1
Act Normativ nr. 980, din 16/12/2015 emis de GUVERNUL ROMANIEI;		
B2	Intabulare, drept de ADMINISTRARE, dobandit prin Lege, cota actuala 1/1, cota initiala 1/1 1) MINISTERUL ECONOMIEI, ENERGIEI SI MEDIULUI DE AFACERI , CIF:99999999999999	A1
Act Administrativ nr. 9, din 07/10/2005 emis de Ministerul Economiei si Comertului ((act aditional nr. 1/10.06.2008 emis de MINISTERUL ECONOMIEI SI FINANTELOR, act aditional nr. 2/18.06.2015 emis de MINISTERUL ENERGIEI, INTEPRINDERILOR MICI SI MIJLOCII SI MEDIULUI DE AFACERI, act aditional nr. 3/10.02.2016 emis de MINISTERUL ENERGIEI, act aditional nr. 4/02.03.2017 emis de MINISTERUL ENERGIEI, act aditional nr. 5/2020, act aditional nr. 6/30.10.2020, Certificat de Inregistrare a Societatii ,, DISTRIBUTIE ENERGIE ELECTRICA ,, SA emis de ORC Cluj la data de 27.02.2002, H.G.R. nr. 1342/2001 privind reorganizarea Societatii Comerciale de Distributie si Furnizare a Energiei Electrice ,,Electrica,, SA, Protocol 6045/12.04.2002 incheiat intre Societatea Comerciala de Distributie si Furnizare a Energiei Electrice ,,Electrica,, SA si Societatea Comerciala Filiala de distributie si Furnizare a Energiei Electrice ,,Electrica Muntenia Nord,, SA, incheiere de indreptare eroare materiala civila emisa de Tribunalul Comercial Cluj la data de 26.11.2020, Certificat de Inregistrare mentiuni nr. 128194/15.12.2020 emis de ORC Cluj, Certificat de Inregistrare a Societatii ,,DISTRIBUTIE ENERGIE ELECTRICA SA,, emis de ORC Cluj la data de 31.12.2020, Certificat de Inregistrare mentiuni nr. 802/07.02.2021 emis de ORC Cluj, Certificat de Inregistrare a SUCURSALEI DE DISTRIBUTIE A ENERGIEI ELECTRICE PLOIESTI, emis de ORC Prahova la data de 28.03.2002, Certificat de radiere a Societatii de Distributie a Energiei Electrice Muntenia Nord SA nr. 83302 din 31.12.2020).);		
B3	Intabulare, drept de CONCESIUNE, dobandit prin Lege, cota actuala 1/1, cota initiala 1/1 1) DISTRIBUTIE ENERGIE ELECTRICA ROMANIA SA , CIF:14476722, prin Sucursala de Distributie a Energiei Electrice Prahova <i>OBSERVATII: prin Sucursala de Distributie a Energiei Electrice Prahova</i>	A1
Act Normativ nr. 1342, din 27/12/2001 emis de GUVERNUL ROMANIEI ((Protocol 6045/12.04.2022));		
B4	Intabulare, drept de PROPRIETATE, dobandit prin Lege, cota actuala 1/1, cota initiala 1/1 1) DISTRIBUTIE ENERGIE ELECTRICA ROMANIA SA , CIF:14476722, prin Sucursala de Distributie a Energiei Electrice Prahova <i>OBSERVATII: prin Sucursala de Distributie a Energiei Electrice Prahova</i>	A1.1


C. Partea III. SARCINI .

Inscrieri privind dezmembramintele dreptului de proprietate, drepturi reale de garanție și sarcini	Referințe
NU SUNT	

Teren

Nr cadastral	Suprafața (mp)*	Observații / Referințe
	1	

* Suprafața este determinată în planul de proiecție Stereo 70.



Date referitoare la teren

Crt	Categorie folosință	Intra vilan	Suprafața (mp)	Tarla	Parcelă	Nr. topo	Observații / Referințe
1	curți constructii	DA	1	44	-	-	

Date referitoare la construcții

Crt	Număr	Destinație construcție	Supraf. (mp)	Situație juridică	Observații / Referințe
A1.1		construcții industriale și edilitare	1	Cu acte	Nr. niveluri:1; S. construita la sol:1 mp;

Lungime Segmente

1) Valorile lungimilor segmentelor sunt obținute din proiecție în plan.

Punct început	X / Y	Punct sfârșit	X / Y	Lungime segment (** (m)
1	549.442,492 404.214,02	2	549.442,477 404.215,02	1.0
2	549.442,477 404.215,02	3	549.441,477 404.215,005	1.0
3	549.441,477 404.215,005	4	549.441,492 404.214,005	1.0

Punct început	X / Y	Punct sfârşit	X / Y	Lungime segment (** (m)
4	549.441,492 404.214,005	1	549.442,492 404.214,02	1.0

** Lungimile segmentelor sunt determinate în planul de proiecție Stereo 70 și sunt rotunjite la 1 milimetru.

*** Distanța dintre puncte este formată din segmente cumulate ce sunt mai mici decât valoarea 1 milimetru.



DATE DESPRE IMOBILUL NR. 2927

Oficiul de Cadastru și Publicitate Imobiliară PRAHOVA
Biroul de Cadastru și Publicitate Imobiliară Câmpina

A. Partea I. Descrierea imobilului

TEREN Intravilan

Adresa: Loc. Plaiu, Jud. Prahova

Nr. Crt	Nr cadastral Nr. topografic	Suprafața* (mp)	Observații / Referințe
A1		1	Sector cadastral:11 Teren neimprejmut;

Construcții

Crt	Nr cadastral Nr. topografic	Adresa	Observații / Referințe
A1.1		Loc. Plaiu, Jud. Prahova	Nr. niveluri:1; S. construita la sol:1 mp;

B. Partea II. Proprietari și acte

Inscrieri privitoare la dreptul de proprietate și alte drepturi reale		Referințe
/		
Act Normativ nr. 123, din 10/07/2012 emis de PARLAMENTUL ROMANIEI;		
B1	Intabulare, drept de PROPRIETATE, dobandit prin Lege, cota actuala 1/1, cota initiala 1/1 1) STATUL ROMAN , CIF:9999999999999 <i>OBSERVATII: Domeniu public</i>	A1
Act Normativ nr. 980, din 16/12/2015 emis de GUVERNUL ROMANIEI;		
B2	Intabulare, drept de ADMINISTRARE, dobandit prin Lege, cota actuala 1/1, cota initiala 1/1 1) MINISTERUL ECONOMIEI, ENERGIEI SI MEDIULUI DE AFACERI , CIF:9999999999999	A1
Act Administrativ nr. 9, din 07/10/2005 emis de Ministerul Economiei si Comertului ((act aditional nr. 1/10.06.2008 emis de MINISTERUL ECONOMIEI SI FINANTELOR, act aditional nr. 2/18.06.2015 emis de MINISTERUL ENERGIEI, INTEPRINDERILOR MICI SI MIJLOCII SI MEDIULUI DE AFACERI, act aditional nr. 3/10.02.2016 emis de MINISTERUL ENERGIEI, act aditional nr. 4/02.03.2017 emis de MINISTERUL ENERGIEI, act aditional nr. 5/2020, act aditional nr. 6/30.10.2020, Certificat de Inregistrare a Societatii „, DISTRIBUTIE ENERGIE ELECTRICA „, SA emis de ORC Cluj la data de 27.02.2002, H.G.R. nr. 1342/2001 privind reorganizarea Societatii Comerciale de Distributie si Furnizare a Energiei Electrice „,Electrica,, SA, Protocol 6045/12.04.2002 incheiat intre Societatea Comerciala de Distributie si Furnizare a Energiei Electrice „,Electrica,, SA si Societatea Comerciala Filiala de distributie si Furnizare a Energiei Electrice „,Electrica Muntenia Nord,, SA, incheiere de indreptare eroare materiala civila emisa de Tribunalul Comercial Cluj la data de 26.11.2020, Certificat de Inregistrare mentiuni nr. 128194/15.12.2020 emis de ORC Cluj, Certificat de Inregistrare a Societatii „,DISTRIBUTIE ENERGIE ELECTRICA SA,, emis de ORC Cluj la data de 31.12.2020, Certificat de Inregistrare mentiuni nr. 802/07.02.2021 emis de ORC Cluj, Certificat de Inregistrare a SUCURSALEI DE DISTRIBUTIE A ENERGIEI ELECTRICE PLOIESTI, emis de ORC Prahova la data de 28.03.2002, Certificat de radiere a Societatii de Distributie a Energiei Electrice Muntenia Nord SA nr. 83302 din 31.12.2020).);		
B3	Intabulare, drept de CONCESIUNE, dobandit prin Lege, cota actuala 1/1, cota initiala 1/1 1) DISTRIBUTIE ENERGIE ELECTRICA ROMANIA SA , CIF:14476722, prin Sucursala de Distributie a Energiei Electrice Prahova <i>OBSERVATII: prin Sucursala de Distributie a Energiei Electrice Prahova</i>	A1
Act Normativ nr. 1342, din 27/12/2001 emis de GUVERNUL ROMANIEI ((Protocol 6045/12.04.2022));		
B4	Intabulare, drept de PROPRIETATE, dobandit prin Lege, cota actuala 1/1, cota initiala 1/1 1) DISTRIBUTIE ENERGIE ELECTRICA ROMANIA SA , CIF:14476722, prin Sucursala de Distributie a Energiei Electrice Prahova <i>OBSERVATII: prin Sucursala de Distributie a Energiei Electrice Prahova</i>	A1.1


C. Partea III. SARCINI .

Inscrieri privind dezmembramintele dreptului de proprietate, drepturi reale de garanție și sarcini	Referințe
NU SUNT	

Teren

Nr cadastral	Suprafața (mp)*	Observații / Referințe
	1	

* Suprafața este determinată în planul de proiecție Stereo 70.



Date referitoare la teren

Crt	Categorie folosință	Intra vilan	Suprafața (mp)	Tarla	Parcelă	Nr. topo	Observații / Referințe
1	curți constructii	DA	1	44	-	-	

Date referitoare la construcții

Crt	Număr	Destinație construcție	Supraf. (mp)	Situație juridică	Observații / Referințe
A1.1		construcții industriale și edilitare	1	Cu acte	Nr. niveluri:1; S. construita la sol:1 mp;

Lungime Segmente

1) Valorile lungimilor segmentelor sunt obținute din proiecție în plan.

Punct început	X / Y	Punct sfârșit	X / Y	Lungime segment (** (m)
1	549.402,359 404.205,348	2	549.402,058 404.206,302	1.0
2	549.402,058 404.206,302	3	549.401,105 404.206,002	0.999
3	549.401,105 404.206,002	4	549.401,405 404.205,048	1.0

Punct început	X / Y	Punct sfârşit	X / Y	Lungime segment (** (m)
4	549.401,405 404.205,048	1	549.402,359 404.205,348	1.0

** Lungimile segmentelor sunt determinate în planul de proiecţie Stereo 70 şi sunt rotunjite la 1 milimetru.

*** Distanţa dintre puncte este formată din segmente cumulate ce sunt mai mici decât valoarea 1 milimetru.



DATE DESPRE IMOBILUL NR. 2928

Oficiul de Cadastru și Publicitate Imobiliară PRAHOVA
Biroul de Cadastru și Publicitate Imobiliară Câmpina

A. Partea I. Descrierea imobilului

TEREN Intravilan

Adresa: Loc. Plaiu, Jud. Prahova

Nr. Crt	Nr cadastral Nr. topografic	Suprafața* (mp)	Observații / Referințe
A1		1	Sector cadastral:11 Teren neimprijmit;

Construcții

Crt	Nr cadastral Nr. topografic	Adresa	Observații / Referințe
A1.1		Loc. Plaiu, Jud. Prahova	Nr. niveluri:1; S. construita la sol:1 mp;

B. Partea II. Proprietari și acte

Inscrieri privitoare la dreptul de proprietate și alte drepturi reale		Referințe
/		
Act Normativ nr. 123, din 10/07/2012 emis de PARLAMENTUL ROMANIEI;		
B1	Intabulare, drept de PROPRIETATE, dobandit prin Lege, cota actuala 1/1, cota initiala 1/1 1) STATUL ROMAN , CIF:99999999999999 <i>OBSERVATII: Domeniu public</i>	A1
Act Normativ nr. 980, din 16/12/2015 emis de GUVERNUL ROMANIEI;		
B2	Intabulare, drept de ADMINISTRARE, dobandit prin Lege, cota actuala 1/1, cota initiala 1/1 1) MINISTERUL ECONOMIEI, ENERGIEI SI MEDIULUI DE AFACERI , CIF:99999999999999	A1
Act Administrativ nr. 9, din 07/10/2005 emis de Ministerul Economiei si Comertului ((act aditional nr. 1/10.06.2008 emis de MINISTERUL ECONOMIEI SI FINANTELOR, act aditional nr. 2/18.06.2015 emis de MINISTERUL ENERGIEI, INTEPRINDERILOR MICI SI MIJLOCII SI MEDIULUI DE AFACERI, act aditional nr. 3/10.02.2016 emis de MINISTERUL ENERGIEI, act aditional nr. 4/02.03.2017 emis de MINISTERUL ENERGIEI, act aditional nr. 5/2020, act aditional nr. 6/30.10.2020, Certificat de Inregistrare a Societatii „ DISTRIBUTIE ENERGIE ELECTRICA „ SA emis de ORC Cluj la data de 27.02.2002, H.G.R. nr. 1342/2001 privind reorganizarea Societatii Comerciale de Distributie si Furnizare a Energiei Electrice „Electrica,, SA, Protocol 6045/12.04.2002 incheiat intre Societatea Comerciala de Distributie si Furnizare a Energiei Electrice „Electrica,, SA si Societatea Comerciala Filiala de distributie si Furnizare a Energiei Electrice „Electrica Muntenia Nord,, SA, incheiere de indreptare eroare materiala civila emisa de Tribunalul Comercial Cluj la data de 26.11.2020, Certificat de Inregistrare mentiuni nr. 128194/15.12.2020 emis de ORC Cluj, Certificat de Inregistrare a Societatii „DISTRIBUTIE ENERGIE ELECTRICA SA,, emis de ORC Cluj la data de 31.12.2020, Certificat de Inregistrare mentiuni nr. 802/07.02.2021 emis de ORC Cluj, Certificat de Inregistrare a SUCURSALEI DE DISTRIBUTIE A ENERGIEI ELECTRICE PLOIESTI, emis de ORC Prahova la data de 28.03.2002, Certificat de radiere a Societatii de Distributie a Energiei Electrice Muntenia Nord SA nr. 83302 din 31.12.2020).);		
B3	Intabulare, drept de CONCESIUNE, dobandit prin Lege, cota actuala 1/1, cota initiala 1/1 1) DISTRIBUTIE ENERGIE ELECTRICA ROMANIA SA , CIF:14476722, prin Sucursala de Distributie a Energiei Electrice Prahova <i>OBSERVATII: prin Sucursala de Distributie a Energiei Electrice Prahova</i>	A1
Act Normativ nr. 1342, din 27/12/2001 emis de GUVERNUL ROMANIEI ((Protocol 6045/12.04.2022));		
B4	Intabulare, drept de PROPRIETATE, dobandit prin Lege, cota actuala 1/1, cota initiala 1/1 1) DISTRIBUTIE ENERGIE ELECTRICA ROMANIA SA , CIF:14476722, prin Sucursala de Distributie a Energiei Electrice Prahova <i>OBSERVATII: prin Sucursala de Distributie a Energiei Electrice Prahova</i>	A1.1

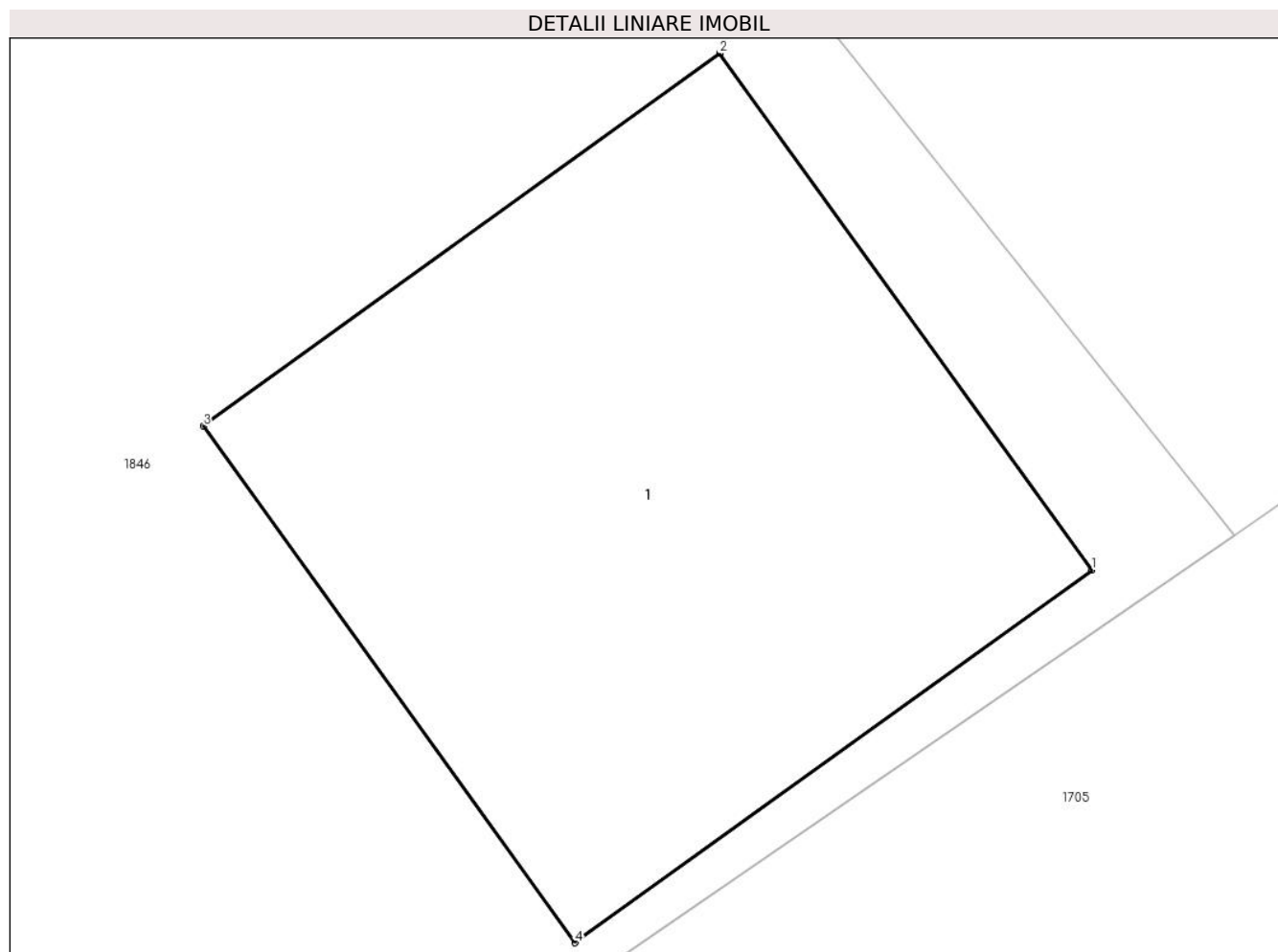
C. Partea III. SARCINI .

Inscrieri privind dezmembramintele dreptului de proprietate, drepturi reale de garanție și sarcini	Referințe
NU SUNT	

Teren

Nr cadastral	Suprafața (mp)*	Observații / Referințe
	1	

* Suprafața este determinată în planul de proiecție Stereo 70.



Date referitoare la teren

Crt	Categorie folosință	Intravilan	Suprafața (mp)	Tarla	Parcelă	Nr. topo	Observații / Referințe
1	curți constructii	DA	1	44	-	-	

Date referitoare la construcții

Crt	Număr	Destinație construcție	Supraf. (mp)	Situație juridică	Observații / Referințe
A1.1		construcții industriale și edilitare	1	Cu acte	Nr. niveluri:1; S. construita la sol:1 mp;

Lungime Segmente

1) Valorile lungimilor segmentelor sunt obținute din proiecție în plan.

Punct început	X / Y	Punct sfârșit	X / Y	Lungime segment (** (m))
1	549.330,704 404.177,718	2	549.330,119 404.178,529	1.0
2	549.330,119 404.178,529	3	549.329,308 404.177,944	1.0
3	549.329,308 404.177,944	4	549.329,892 404.177,133	0.999

Punct început	X / Y	Punct sfârşit	X / Y	Lungime segment (** (m)
4	549.329,892 404.177,133	1	549.330,704 404.177,718	1.001

** Lungimile segmentelor sunt determinate în planul de proiecție Stereo 70 și sunt rotunjite la 1 milimetru.

*** Distanța dintre puncte este formată din segmente cumulate ce sunt mai mici decât valoarea 1 milimetru.



DATE DESPRE IMOBILUL NR. 2929

Oficiul de Cadastru și Publicitate Imobiliară PRAHOVA
Biroul de Cadastru și Publicitate Imobiliară Câmpina

A. Partea I. Descrierea imobilului

TEREN Intravilan

Adresa: Loc. Plaiu, Jud. Prahova

Nr. Crt	Nr cadastral Nr. topografic	Suprafața* (mp)	Observații / Referințe
A1		1	Sector cadastral:18 Teren neimprijmit;

Construcții

Crt	Nr cadastral Nr. topografic	Adresa	Observații / Referințe
A1.1		Loc. Plaiu, Jud. Prahova	Nr. niveluri:1; S. construita la sol:1 mp;

B. Partea II. Proprietari și acte

Inscrieri privitoare la dreptul de proprietate și alte drepturi reale		Referințe
/		
Act Normativ nr. 123, din 10/07/2012 emis de PARLAMENTUL ROMANIEI;		
B1	Intabulare, drept de PROPRIETATE, dobandit prin Lege, cota actuala 1/1, cota initiala 1/1 1) STATUL ROMAN , CIF:99999999999999 <i>OBSERVATII: Domeniu public</i>	A1
Act Normativ nr. 980, din 16/12/2015 emis de GUVERNUL ROMANIEI;		
B2	Intabulare, drept de ADMINISTRARE, dobandit prin Lege, cota actuala 1/1, cota initiala 1/1 1) MINISTERUL ECONOMIEI, ENERGIEI SI MEDIULUI DE AFACERI , CIF:99999999999999	A1
Act Administrativ nr. 9, din 07/10/2005 emis de Ministerul Economiei si Comertului ((act aditional nr. 1/10.06.2008 emis de MINISTERUL ECONOMIEI SI FINANTELOR, act aditional nr. 2/18.06.2015 emis de MINISTERUL ENERGIEI, INTEPRINDERILOR MICI SI MIJLOCII SI MEDIULUI DE AFACERI, act aditional nr. 3/10.02.2016 emis de MINISTERUL ENERGIEI, act aditional nr. 4/02.03.2017 emis de MINISTERUL ENERGIEI, act aditional nr. 5/2020, act aditional nr. 6/30.10.2020, Certificat de Inregistrare a Societatii „ DISTRIBUTIE ENERGIE ELECTRICA „ SA emis de ORC Cluj la data de 27.02.2002, H.G.R. nr. 1342/2001 privind reorganizarea Societatii Comerciale de Distributie si Furnizare a Energiei Electrice „Electrica,, SA, Protocol 6045/12.04.2002 incheiat intre Societatea Comerciala de Distributie si Furnizare a Energiei Electrice „Electrica,, SA si Societatea Comerciala Filiala de distributie si Furnizare a Energiei Electrice „Electrica Muntenia Nord,, SA, incheiere de indreptare eroare materiala civila emisa de Tribunalul Comercial Cluj la data de 26.11.2020, Certificat de Inregistrare mentiuni nr. 128194/15.12.2020 emis de ORC Cluj, Certificat de Inregistrare a Societatii „DISTRIBUTIE ENERGIE ELECTRICA SA,, emis de ORC Cluj la data de 31.12.2020, Certificat de Inregistrare mentiuni nr. 802/07.02.2021 emis de ORC Cluj, Certificat de Inregistrare a SUCURSALEI DE DISTRIBUTIE A ENERGIEI ELECTRICE PLOIESTI, emis de ORC Prahova la data de 28.03.2002, Certificat de radiere a Societatii de Distributie a Energiei Electrice Muntenia Nord SA nr. 83302 din 31.12.2020).);		
B3	Intabulare, drept de CONCESIUNE, dobandit prin Lege, cota actuala 1/1, cota initiala 1/1 1) DISTRIBUTIE ENERGIE ELECTRICA ROMANIA SA , CIF:14476722, prin Sucursala de Distributie a Energiei Electrice Prahova <i>OBSERVATII: prin Sucursala de Distributie a Energiei Electrice Prahova</i>	A1
Act Normativ nr. 1342, din 27/12/2001 emis de GUVERNUL ROMANIEI ((Protocol 6045/12.04.2022));		
B4	Intabulare, drept de PROPRIETATE, dobandit prin Lege, cota actuala 1/1, cota initiala 1/1 1) DISTRIBUTIE ENERGIE ELECTRICA ROMANIA SA , CIF:14476722, prin Sucursala de Distributie a Energiei Electrice Prahova <i>OBSERVATII: prin Sucursala de Distributie a Energiei Electrice Prahova</i>	A1.1

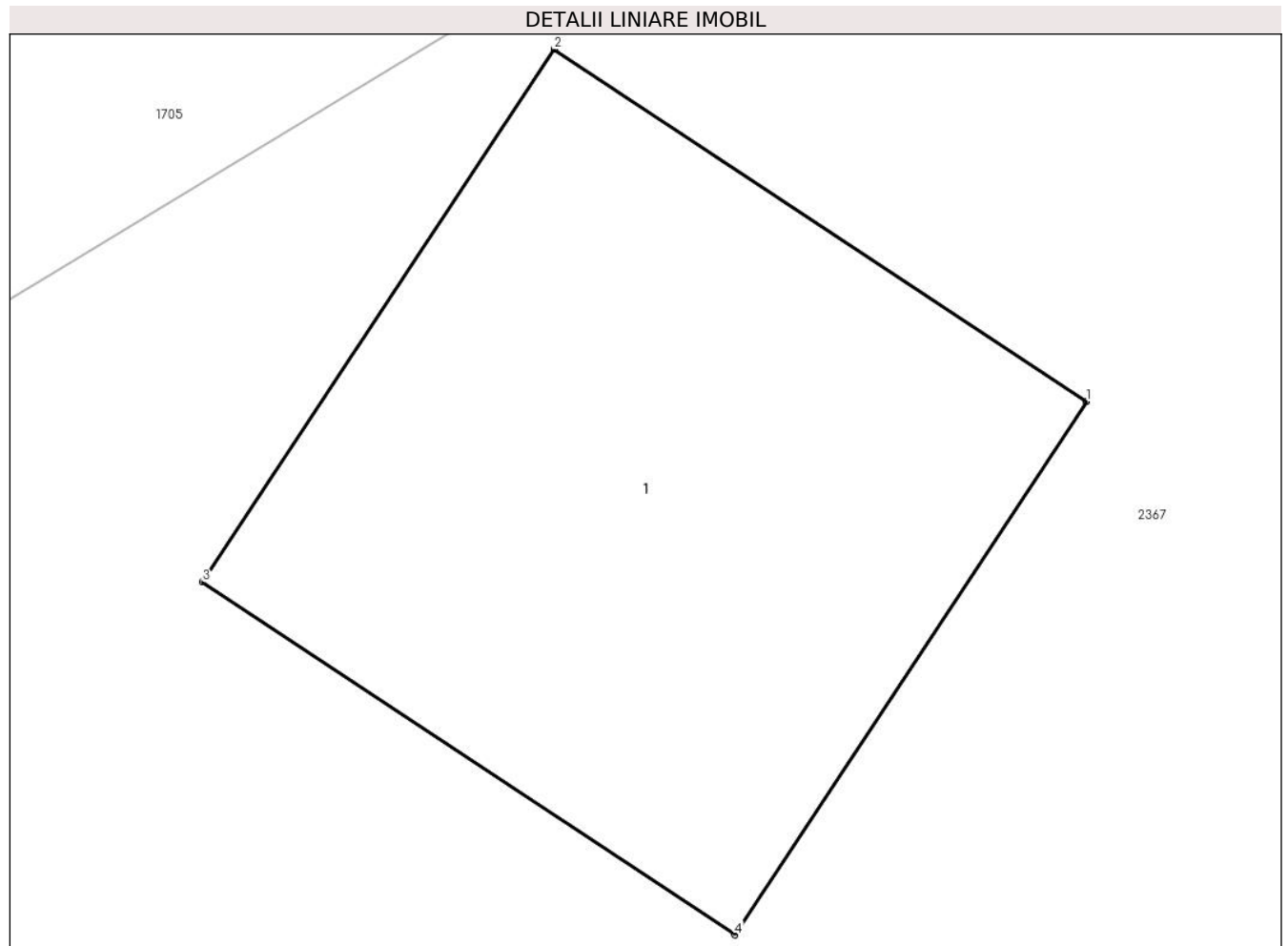
C. Partea III. SARCINI .

Inscrieri privind dezmembramintele dreptului de proprietate, drepturi reale de garanție și sarcini	Referințe
NU SUNT	

Teren

Nr cadastral	Suprafața (mp)*	Observații / Referințe
	1	

* Suprafața este determinată în planul de proiecție Stereo 70.



Date referitoare la teren

Crt	Categorie folosință	Intra vilan	Suprafața (mp)	Tarla	Parcelă	Nr. topo	Observații / Referințe
1	curți constructii	DA	1	46	-	-	

Date referitoare la construcții

Crt	Număr	Destinație construcție	Supraf. (mp)	Situație juridică	Observații / Referințe
A1.1		construcții industriale și edilitare	1	Cu acte	Nr. niveluri:1; S. construita la sol:1 mp;

Lungime Segmente

1) Valorile lungimilor segmentelor sunt obținute din proiecție în plan.

Punct început	X / Y	Punct sfârșit	X / Y	Lungime segment (** (m))
1	549.293,121 404.145,004	2	549.292,287 404.145,555	1.0
2	549.292,287 404.145,555	3	549.291,736 404.144,721	1.0
3	549.291,736 404.144,721	4	549.292,57 404.144,169	1.0

Punct început	X / Y	Punct sfârşit	X / Y	Lungime segment (** (m)
4	549.292,57 404.144,169	1	549.293,121 404.145,004	1.0

** Lungimile segmentelor sunt determinate în planul de proiecție Stereo 70 și sunt rotunjite la 1 milimetru.

*** Distanța dintre puncte este formată din segmente cumulate ce sunt mai mici decât valoarea 1 milimetru.



DATE DESPRE IMOBILUL NR. 2930

Oficiul de Cadastru și Publicitate Imobiliară PRAHOVA
Biroul de Cadastru și Publicitate Imobiliară Câmpina

A. Partea I. Descrierea imobilului

TEREN Intravilan

Adresa: Loc. Plaiu, Jud. Prahova

Nr. Crt	Nr cadastral Nr. topografic	Suprafața* (mp)	Observații / Referințe
A1		1	Sector cadastral:18 Teren neimprejmut;

Construcții

Crt	Nr cadastral Nr. topografic	Adresa	Observații / Referințe
A1.1		Loc. Plaiu, Jud. Prahova	Nr. niveluri:1; S. construita la sol:1 mp;

B. Partea II. Proprietari și acte

Inscrieri privitoare la dreptul de proprietate și alte drepturi reale		Referințe
/		
Act Normativ nr. 123, din 10/07/2012 emis de PARLAMENTUL ROMANIEI;		
B1	Intabulare, drept de PROPRIETATE, dobandit prin Lege, cota actuala 1/1, cota initiala 1/1 1) STATUL ROMAN , CIF:99999999999999 <i>OBSERVATII: Domeniu public</i>	A1
Act Normativ nr. 980, din 16/12/2015 emis de GUVERNUL ROMANIEI;		
B2	Intabulare, drept de ADMINISTRARE, dobandit prin Lege, cota actuala 1/1, cota initiala 1/1 1) MINISTERUL ECONOMIEI, ENERGIEI SI MEDIULUI DE AFACERI , CIF:99999999999999	A1
Act Administrativ nr. 9, din 07/10/2005 emis de Ministerul Economiei si Comertului ((act aditional nr. 1/10.06.2008 emis de MINISTERUL ECONOMIEI SI FINANTELOR, act aditional nr. 2/18.06.2015 emis de MINISTERUL ENERGIEI, INTEPRINDERILOR MICI SI MIJLOCII SI MEDIULUI DE AFACERI, act aditional nr. 3/10.02.2016 emis de MINISTERUL ENERGIEI, act aditional nr. 4/02.03.2017 emis de MINISTERUL ENERGIEI, act aditional nr. 5/2020, act aditional nr. 6/30.10.2020, Certificat de Inregistrare a Societatii „ DISTRIBUTIE ENERGIE ELECTRICA „ SA emis de ORC Cluj la data de 27.02.2002, H.G.R. nr. 1342/2001 privind reorganizarea Societatii Comerciale de Distributie si Furnizare a Energiei Electrice „Electrica,, SA, Protocol 6045/12.04.2002 incheiat intre Societatea Comerciala de Distributie si Furnizare a Energiei Electrice „Electrica,, SA si Societatea Comerciala Filiala de distributie si Furnizare a Energiei Electrice „Electrica Muntenia Nord,, SA, incheiere de indreptare eroare materiala civila emisa de Tribunalul Comercial Cluj la data de 26.11.2020, Certificat de Inregistrare mentiuni nr. 128194/15.12.2020 emis de ORC Cluj, Certificat de Inregistrare a Societatii „DISTRIBUTIE ENERGIE ELECTRICA SA,, emis de ORC Cluj la data de 31.12.2020, Certificat de Inregistrare mentiuni nr. 802/07.02.2021 emis de ORC Cluj, Certificat de Inregistrare a SUCURSALEI DE DISTRIBUTIE A ENERGIEI ELECTRICE PLOIESTI, emis de ORC Prahova la data de 28.03.2002, Certificat de radiere a Societatii de Distributie a Energiei Electrice Muntenia Nord SA nr. 83302 din 31.12.2020).);		
B3	Intabulare, drept de CONCESIUNE, dobandit prin Lege, cota actuala 1/1, cota initiala 1/1 1) DISTRIBUTIE ENERGIE ELECTRICA ROMANIA SA , CIF:14476722, prin Sucursala de Distributie a Energiei Electrice Prahova <i>OBSERVATII: prin Sucursala de Distributie a Energiei Electrice Prahova</i>	A1
Act Normativ nr. 1342, din 27/12/2001 emis de GUVERNUL ROMANIEI ((Protocol 6045/12.04.2022));		
B4	Intabulare, drept de PROPRIETATE, dobandit prin Lege, cota actuala 1/1, cota initiala 1/1 1) DISTRIBUTIE ENERGIE ELECTRICA ROMANIA SA , CIF:14476722, prin Sucursala de Distributie a Energiei Electrice Prahova <i>OBSERVATII: prin Sucursala de Distributie a Energiei Electrice Prahova</i>	A1.1

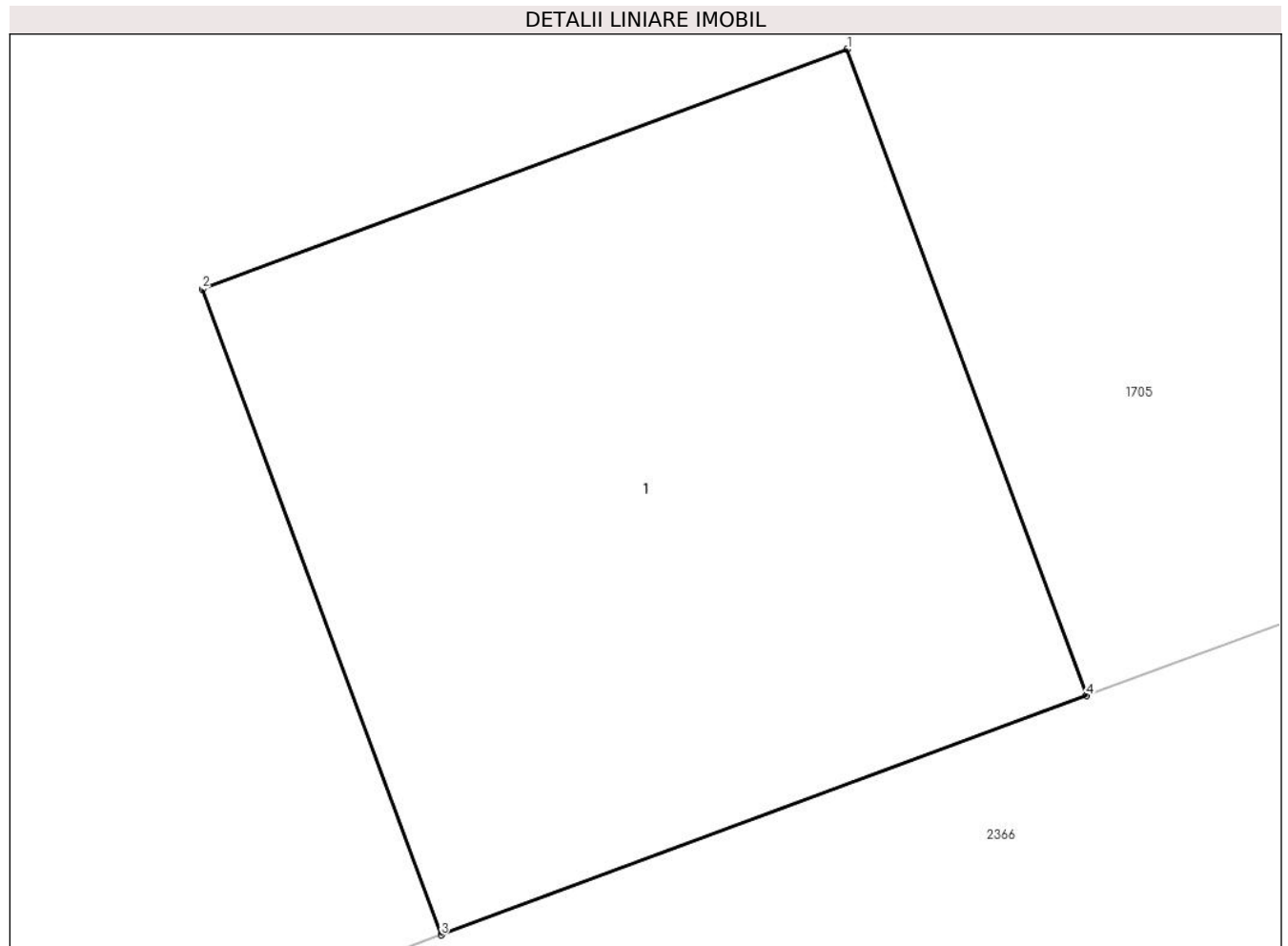
C. Partea III. SARCINI .

Inscrieri privind dezmembramintele dreptului de proprietate, drepturi reale de garanție și sarcini	Referințe
NU SUNT	

Teren

Nr cadastral	Suprafața (mp)*	Observații / Referințe
	1	

* Suprafața este determinată în planul de proiecție Stereo 70.



Date referitoare la teren

Crt	Categorie folosință	Intravilan	Suprafața (mp)	Tarla	Parcelă	Nr. topo	Observații / Referințe
1	curți constructii	DA	1	46	-	-	

Date referitoare la construcții

Crt	Număr	Destinație construcție	Supraf. (mp)	Situație juridică	Observații / Referințe
A1.1		construcții industriale și edilitare	1	Cu acte	Nr. niveluri:1; S. construita la sol:1 mp;

Lungime Segmente

1) Valorile lungimilor segmentelor sunt obținute din proiecție în plan.

Punct început	X / Y	Punct sfârșit	X / Y	Lungime segment (** (m)
1	549.262,533 404.134,548	2	549.261,596 404.134,2	1.0
2	549.261,596 404.134,2	3	549.261,943 404.133,263	0.999
3	549.261,943 404.133,263	4	549.262,881 404.133,61	1.0

Punct început	X / Y	Punct sfârşit	X / Y	Lungime segment (** (m)
4	549.262,881 404.133,61	1	549.262,533 404.134,548	1.0

** Lungimile segmentelor sunt determinate în planul de proiecţie Stereo 70 şi sunt rotunjite la 1 milimetru.

*** Distanţa dintre puncte este formată din segmente cumulate ce sunt mai mici decât valoarea 1 milimetru.



DATE DESPRE IMOBILUL NR. 2931

Oficiul de Cadastru și Publicitate Imobiliară PRAHOVA
Biroul de Cadastru și Publicitate Imobiliară Câmpina

A. Partea I. Descrierea imobilului

TEREN Intravilan

Adresa: Loc. Provita De Sus, Jud. Prahova

Nr. Crt	Nr cadastral Nr. topografic	Suprafața* (mp)	Observații / Referințe
A1		1	Sector cadastral:22 Teren neimprijmit;

Construcții

Crt	Nr cadastral Nr. topografic	Adresa	Observații / Referințe
A1.1		Loc. Provita De Sus, Jud. Prahova	Nr. niveluri:1; S. construita la sol:1 mp;

B. Partea II. Proprietari și acte

Inscrieri privitoare la dreptul de proprietate și alte drepturi reale		Referințe
/		
Act Normativ nr. 123, din 10/07/2012 emis de PARLAMENTUL ROMANIEI;		
B1	Intabulare, drept de PROPRIETATE, dobandit prin Lege, cota actuala 1/1, cota initiala 1/1 1) STATUL ROMAN , CIF:99999999999999 <i>OBSERVATII: Domeniu public</i>	A1
Act Normativ nr. 980, din 16/12/2015 emis de GUVERNUL ROMANIEI;		
B2	Intabulare, drept de ADMINISTRARE, dobandit prin Lege, cota actuala 1/1, cota initiala 1/1 1) MINISTERUL ECONOMIEI, ENERGIEI SI MEDIULUI DE AFACERI , CIF:99999999999999	A1
Act Administrativ nr. 9, din 07/10/2005 emis de Ministerul Economiei si Comertului ((act aditional nr. 1/10.06.2008 emis de MINISTERUL ECONOMIEI SI FINANTELOR, act aditional nr. 2/18.06.2015 emis de MINISTERUL ENERGIEI, INTEPRINDERILOR MICI SI MIJLOCII SI MEDIULUI DE AFACERI, act aditional nr. 3/10.02.2016 emis de MINISTERUL ENERGIEI, act aditional nr. 4/02.03.2017 emis de MINISTERUL ENERGIEI, act aditional nr. 5/2020, act aditional nr. 6/30.10.2020, Certificat de Inregistrare a Societatii ,, DISTRIBUTIE ENERGIE ELECTRICA ,, SA emis de ORC Cluj la data de 27.02.2002, H.G.R. nr. 1342/2001 privind reorganizarea Societatii Comerciale de Distributie si Furnizare a Energiei Electrice ,,Electrica,, SA, Protocol 6045/12.04.2002 incheiat intre Societatea Comerciala de Distributie si Furnizare a Energiei Electrice ,,Electrica,, SA si Societatea Comerciala Filiala de distributie si Furnizare a Energiei Electrice ,,Electrica Muntenia Nord,, SA, incheiere de indreptare eroare materiala civila emisa de Tribunalul Comercial Cluj la data de 26.11.2020, Certificat de Inregistrare mentiuni nr. 128194/15.12.2020 emis de ORC Cluj, Certificat de Inregistrare a Societatii ,,DISTRIBUTIE ENERGIE ELECTRICA SA,, emis de ORC Cluj la data de 31.12.2020, Certificat de Inregistrare mentiuni nr. 802/07.02.2021 emis de ORC Cluj, Certificat de Inregistrare a SUCURSALEI DE DISTRIBUTIE A ENERGIEI ELECTRICE PLOIESTI, emis de ORC Prahova la data de 28.03.2002, Certificat de radiere a Societatii de Distributie a Energiei Electrice Muntenia Nord SA nr. 83302 din 31.12.2020).);		
B3	Intabulare, drept de CONCESIUNE, dobandit prin Lege, cota actuala 1/1, cota initiala 1/1 1) DISTRIBUTIE ENERGIE ELECTRICA ROMANIA SA , CIF:14476722, prin Sucursala de Distributie a Energiei Electrice Prahova <i>OBSERVATII: prin Sucursala de Distributie a Energiei Electrice Prahova</i>	A1
Act Normativ nr. 1342, din 27/12/2001 emis de GUVERNUL ROMANIEI ((Protocol 6045/12.04.2022));		
B4	Intabulare, drept de PROPRIETATE, dobandit prin Lege, cota actuala 1/1, cota initiala 1/1 1) DISTRIBUTIE ENERGIE ELECTRICA ROMANIA SA , CIF:14476722, prin Sucursala de Distributie a Energiei Electrice Prahova <i>OBSERVATII: prin Sucursala de Distributie a Energiei Electrice Prahova</i>	A1.1

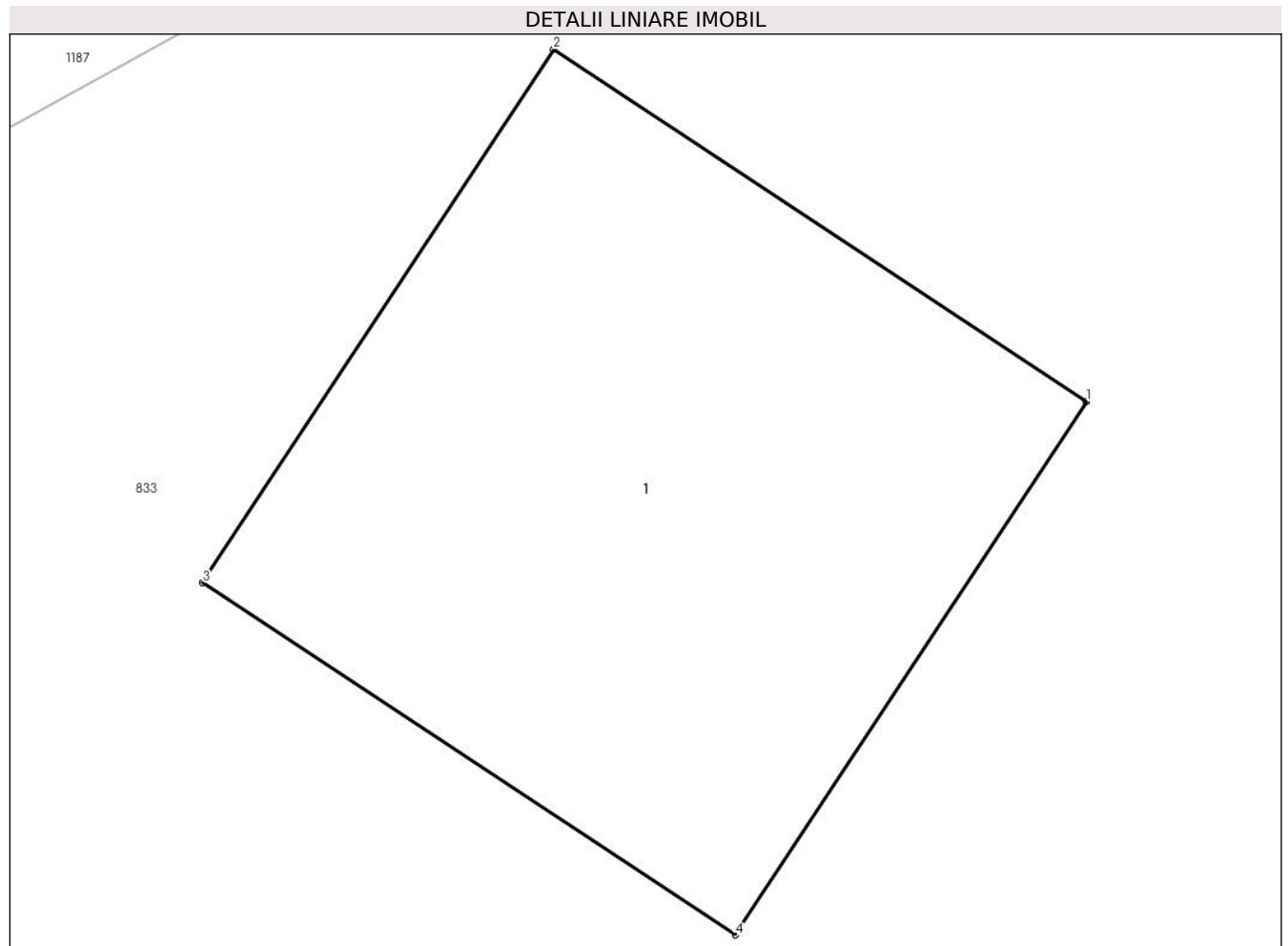
C. Partea III. SARCINI .

Inscrieri privind dezmembramintele dreptului de proprietate, drepturi reale de garanție și sarcini	Referințe
NU SUNT	

Teren

Nr cadastral	Suprafața (mp)*	Observații / Referințe
	1	

* Suprafața este determinată în planul de proiecție Stereo 70.



Date referitoare la teren

Crt	Categorie folosință	Intra vilan	Suprafața (mp)	Tarla	Parcelă	Nr. topo	Observații / Referințe
1	curți constructii	DA	1	55	-	-	

Date referitoare la construcții

Crt	Număr	Destinație construcție	Supraf. (mp)	Situație juridică	Observații / Referințe
A1.1		construcții industriale și edilitare	1	Cu acte	Nr. niveluri:1; S. construita la sol:1 mp;

Lungime Segmente

1) Valorile lungimilor segmentelor sunt obținute din proiecție în plan.

Punct început	X / Y	Punct sfârșit	X / Y	Lungime segment (** (m)
1	550.362,748 403.813,097	2	550.361,913 403.813,648	1.0
2	550.361,913 403.813,648	3	550.361,362 403.812,813	1.0
3	550.361,362 403.812,813	4	550.362,197 403.812,262	1.0

Punct început	X / Y	Punct sfârşit	X / Y	Lungime segment (** (m)
4	550.362,197 403.812,262	1	550.362,748 403.813,097	1.0

** Lungimile segmentelor sunt determinate în planul de proiecţie Stereo 70 şi sunt rotunjite la 1 milimetru.

*** Distanţa dintre puncte este formată din segmente cumulate ce sunt mai mici decât valoarea 1 milimetru.



DATE DESPRE IMOBILUL NR. 2932

Oficiul de Cadastru și Publicitate Imobiliară PRAHOVA
Biroul de Cadastru și Publicitate Imobiliară Câmpina

A. Partea I. Descrierea imobilului

TEREN Intravilan

Adresa: Loc. Provita De Sus, Jud. Prahova

Nr. Crt	Nr cadastral Nr. topografic	Suprafața* (mp)	Observații / Referințe
A1		1	Sector cadastral:22 Teren neimpregmuit;

Construcții

Crt	Nr cadastral Nr. topografic	Adresa	Observații / Referințe
A1.1		Loc. Provita De Sus, Jud. Prahova	Nr. niveluri:1; S. construita la sol:1 mp;

B. Partea II. Proprietari și acte

Inscrieri privitoare la dreptul de proprietate și alte drepturi reale		Referințe
/		
Act Normativ nr. 123, din 10/07/2012 emis de PARLAMENTUL ROMANIEI;		
B1	Intabulare, drept de PROPRIETATE, dobandit prin Lege, cota actuala 1/1, cota initiala 1/1 1) STATUL ROMAN , CIF:99999999999999 <i>OBSERVATII: Domeniu public</i>	A1
Act Normativ nr. 980, din 16/12/2015 emis de GUVERNUL ROMANIEI;		
B2	Intabulare, drept de ADMINISTRARE, dobandit prin Lege, cota actuala 1/1, cota initiala 1/1 1) MINISTERUL ECONOMIEI, ENERGIEI SI MEDIULUI DE AFACERI , CIF:99999999999999	A1
Act Administrativ nr. 9, din 07/10/2005 emis de Ministerul Economiei si Comertului ((act aditional nr. 1/10.06.2008 emis de MINISTERUL ECONOMIEI SI FINANTELOR, act aditional nr. 2/18.06.2015 emis de MINISTERUL ENERGIEI, INTEPRINDERILOR MICI SI MIJLOCII SI MEDIULUI DE AFACERI, act aditional nr. 3/10.02.2016 emis de MINISTERUL ENERGIEI, act aditional nr. 4/02.03.2017 emis de MINISTERUL ENERGIEI, act aditional nr. 5/2020, act aditional nr. 6/30.10.2020, Certificat de Inregistrare a Societatii ,, DISTRIBUTIE ENERGIE ELECTRICA ,, SA emis de ORC Cluj la data de 27.02.2002, H.G.R. nr. 1342/2001 privind reorganizarea Societatii Comerciale de Distributie si Furnizare a Energiei Electrice ,,Electrica,, SA, Protocol 6045/12.04.2002 incheiat intre Societatea Comerciala de Distributie si Furnizare a Energiei Electrice ,,Electrica,, SA si Societatea Comerciala Filiala de distributie si Furnizare a Energiei Electrice ,,Electrica Muntenia Nord,, SA, incheiere de indreptare eroare materiala civila emisa de Tribunalul Comercial Cluj la data de 26.11.2020, Certificat de Inregistrare mentiuni nr. 128194/15.12.2020 emis de ORC Cluj, Certificat de Inregistrare a Societatii ,,DISTRIBUTIE ENERGIE ELECTRICA SA,, emis de ORC Cluj la data de 31.12.2020, Certificat de Inregistrare mentiuni nr. 802/07.02.2021 emis de ORC Cluj, Certificat de Inregistrare a SUCURSALEI DE DISTRIBUTIE A ENERGIEI ELECTRICE PLOIESTI, emis de ORC Prahova la data de 28.03.2002, Certificat de radiere a Societatii de Distributie a Energiei Electrice Muntenia Nord SA nr. 83302 din 31.12.2020).);		
B3	Intabulare, drept de CONCESIUNE, dobandit prin Lege, cota actuala 1/1, cota initiala 1/1 1) DISTRIBUTIE ENERGIE ELECTRICA ROMANIA SA , CIF:14476722, prin Sucursala de Distributie a Energiei Electrice Prahova <i>OBSERVATII: prin Sucursala de Distributie a Energiei Electrice Prahova</i>	A1
Act Normativ nr. 1342, din 27/12/2001 emis de GUVERNUL ROMANIEI ((Protocol 6045/12.04.2022));		
B4	Intabulare, drept de PROPRIETATE, dobandit prin Lege, cota actuala 1/1, cota initiala 1/1 1) DISTRIBUTIE ENERGIE ELECTRICA ROMANIA SA , CIF:14476722, prin Sucursala de Distributie a Energiei Electrice Prahova <i>OBSERVATII: prin Sucursala de Distributie a Energiei Electrice Prahova</i>	A1.1

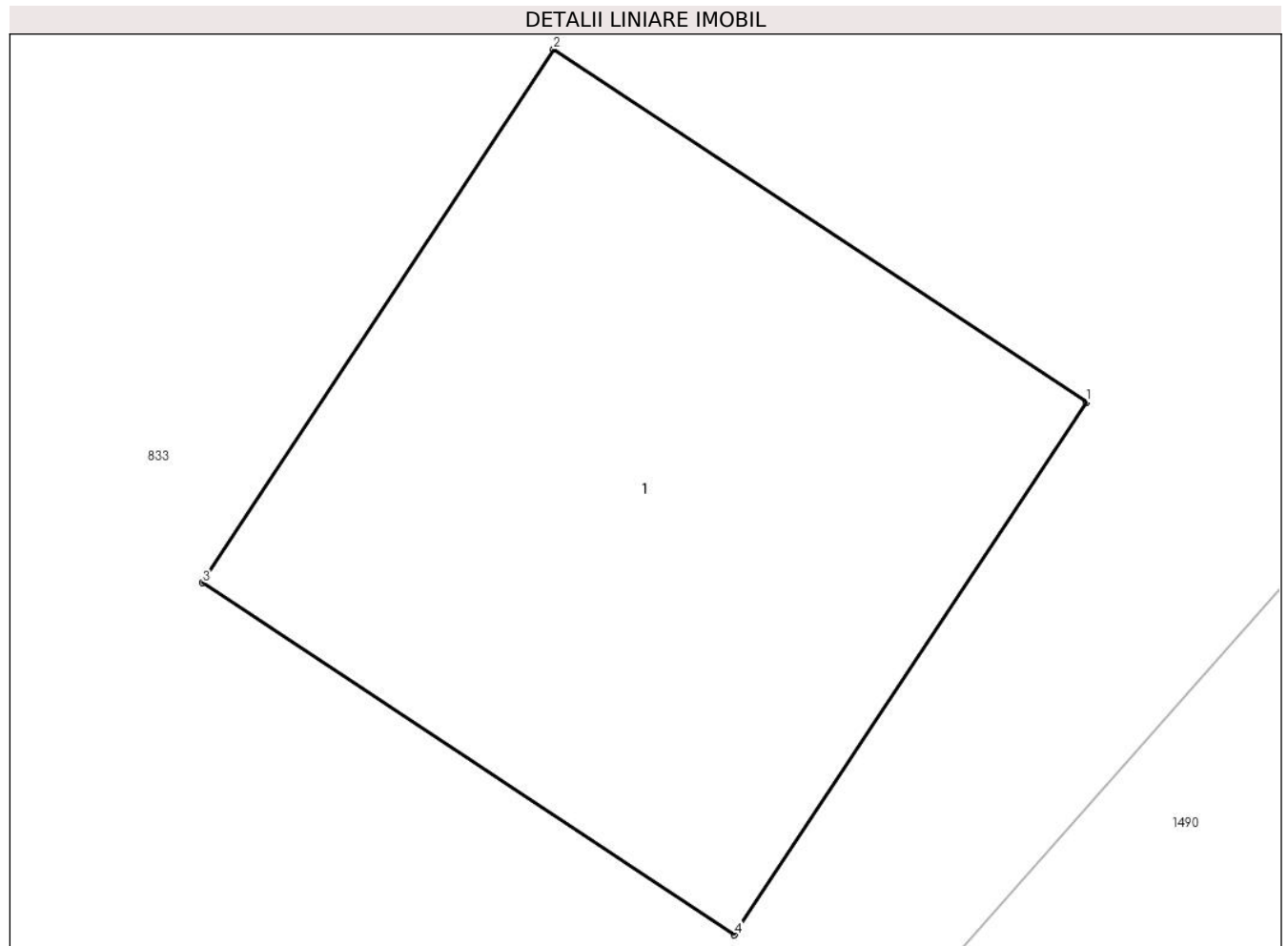
C. Partea III. SARCINI .

Inscrieri privind dezmembramintele dreptului de proprietate, drepturi reale de garanție și sarcini	Referințe
NU SUNT	

Teren

Nr cadastral	Suprafața (mp)*	Observații / Referințe
	1	

* Suprafața este determinată în planul de proiecție Stereo 70.



Date referitoare la teren

Crt	Categorie folosință	Intra vilan	Suprafața (mp)	Tarla	Parcelă	Nr. topo	Observații / Referințe
1	curti constructii	DA	1	55	-	-	

Date referitoare la construcții

Crt	Număr	Destinație construcție	Supraf. (mp)	Situație juridică	Observații / Referințe
A1.1		construcții industriale și edilitare	1	Cu acte	Nr. niveluri:1; S. construita la sol:1 mp;

Lungime Segmente

1) Valorile lungimilor segmentelor sunt obținute din proiecție în plan.

Punct început	X / Y	Punct sfârșit	X / Y	Lungime segment (** (m))
1	550.353,814 403.794,999	2	550.352,979 403.795,551	1.001
2	550.352,979 403.795,551	3	550.352,428 403.794,716	1.0
3	550.352,428 403.794,716	4	550.353,262 403.794,165	1.0

Punct început	X / Y	Punct sfârşit	X / Y	Lungime segment (** (m)
4	550.353,262 403.794,165	1	550.353,814 403.794,999	1.0

** Lungimile segmentelor sunt determinate în planul de proiecţie Stereo 70 şi sunt rotunjite la 1 milimetru.

*** Distanţa dintre puncte este formată din segmente cumulate ce sunt mai mici decât valoarea 1 milimetru.



DATE DESPRE IMOBILUL NR. 2933

Oficiul de Cadastru și Publicitate Imobiliară PRAHOVA
Biroul de Cadastru și Publicitate Imobiliară Câmpina

A. Partea I. Descrierea imobilului

TEREN Intravilan

Adresa: Loc. Provita De Sus, Jud. Prahova

Nr. Crt	Nr cadastral Nr. topografic	Suprafața* (mp)	Observații / Referințe
A1		1	Sector cadastral:22 Teren neimprijmit;

Construcții

Crt	Nr cadastral Nr. topografic	Adresa	Observații / Referințe
A1.1		Loc. Provita De Sus, Jud. Prahova	Nr. niveluri:1; S. construita la sol:1 mp;

B. Partea II. Proprietari și acte

Inscrieri privitoare la dreptul de proprietate și alte drepturi reale		Referințe
/		
Act Normativ nr. 123, din 10/07/2012 emis de PARLAMENTUL ROMANIEI;		
B1	Intabulare, drept de PROPRIETATE, dobandit prin Lege, cota actuala 1/1, cota initiala 1/1 1) STATUL ROMAN , CIF:99999999999999 <i>OBSERVATII: Domeniu public</i>	A1
Act Normativ nr. 980, din 16/12/2015 emis de GUVERNUL ROMANIEI;		
B2	Intabulare, drept de ADMINISTRARE, dobandit prin Lege, cota actuala 1/1, cota initiala 1/1 1) MINISTERUL ECONOMIEI, ENERGIEI SI MEDIULUI DE AFACERI , CIF:99999999999999	A1
Act Administrativ nr. 9, din 07/10/2005 emis de Ministerul Economiei si Comertului ((act aditional nr. 1/10.06.2008 emis de MINISTERUL ECONOMIEI SI FINANTELOR, act aditional nr. 2/18.06.2015 emis de MINISTERUL ENERGIEI, INTEPRINDERILOR MICI SI MIJLOCII SI MEDIULUI DE AFACERI, act aditional nr. 3/10.02.2016 emis de MINISTERUL ENERGIEI, act aditional nr. 4/02.03.2017 emis de MINISTERUL ENERGIEI, act aditional nr. 5/2020, act aditional nr. 6/30.10.2020, Certificat de Inregistrare a Societatii „ DISTRIBUTIE ENERGIE ELECTRICA „ SA emis de ORC Cluj la data de 27.02.2002, H.G.R. nr. 1342/2001 privind reorganizarea Societatii Comerciale de Distributie si Furnizare a Energiei Electrice „Electrica,, SA, Protocol 6045/12.04.2002 incheiat intre Societatea Comerciala de Distributie si Furnizare a Energiei Electrice „Electrica,, SA si Societatea Comerciala Filiala de distributie si Furnizare a Energiei Electrice „Electrica Muntenia Nord,, SA, incheiere de indreptare eroare materiala civila emisa de Tribunalul Comercial Cluj la data de 26.11.2020, Certificat de Inregistrare mentiuni nr. 128194/15.12.2020 emis de ORC Cluj, Certificat de Inregistrare a Societatii „DISTRIBUTIE ENERGIE ELECTRICA SA,, emis de ORC Cluj la data de 31.12.2020, Certificat de Inregistrare mentiuni nr. 802/07.02.2021 emis de ORC Cluj, Certificat de Inregistrare a SUCURSALEI DE DISTRIBUTIE A ENERGIEI ELECTRICE PLOIESTI, emis de ORC Prahova la data de 28.03.2002, Certificat de radiere a Societatii de Distributie a Energiei Electrice Muntenia Nord SA nr. 83302 din 31.12.2020).);		
B3	Intabulare, drept de CONCESIUNE, dobandit prin Lege, cota actuala 1/1, cota initiala 1/1 1) DISTRIBUTIE ENERGIE ELECTRICA ROMANIA SA , CIF:14476722, prin Sucursala de Distributie a Energiei Electrice Prahova <i>OBSERVATII: prin Sucursala de Distributie a Energiei Electrice Prahova</i>	A1
Act Normativ nr. 1342, din 27/12/2001 emis de GUVERNUL ROMANIEI ((Protocol 6045/12.04.2022));		
B4	Intabulare, drept de PROPRIETATE, dobandit prin Lege, cota actuala 1/1, cota initiala 1/1 1) DISTRIBUTIE ENERGIE ELECTRICA ROMANIA SA , CIF:14476722, prin Sucursala de Distributie a Energiei Electrice Prahova <i>OBSERVATII: prin Sucursala de Distributie a Energiei Electrice Prahova</i>	A1.1

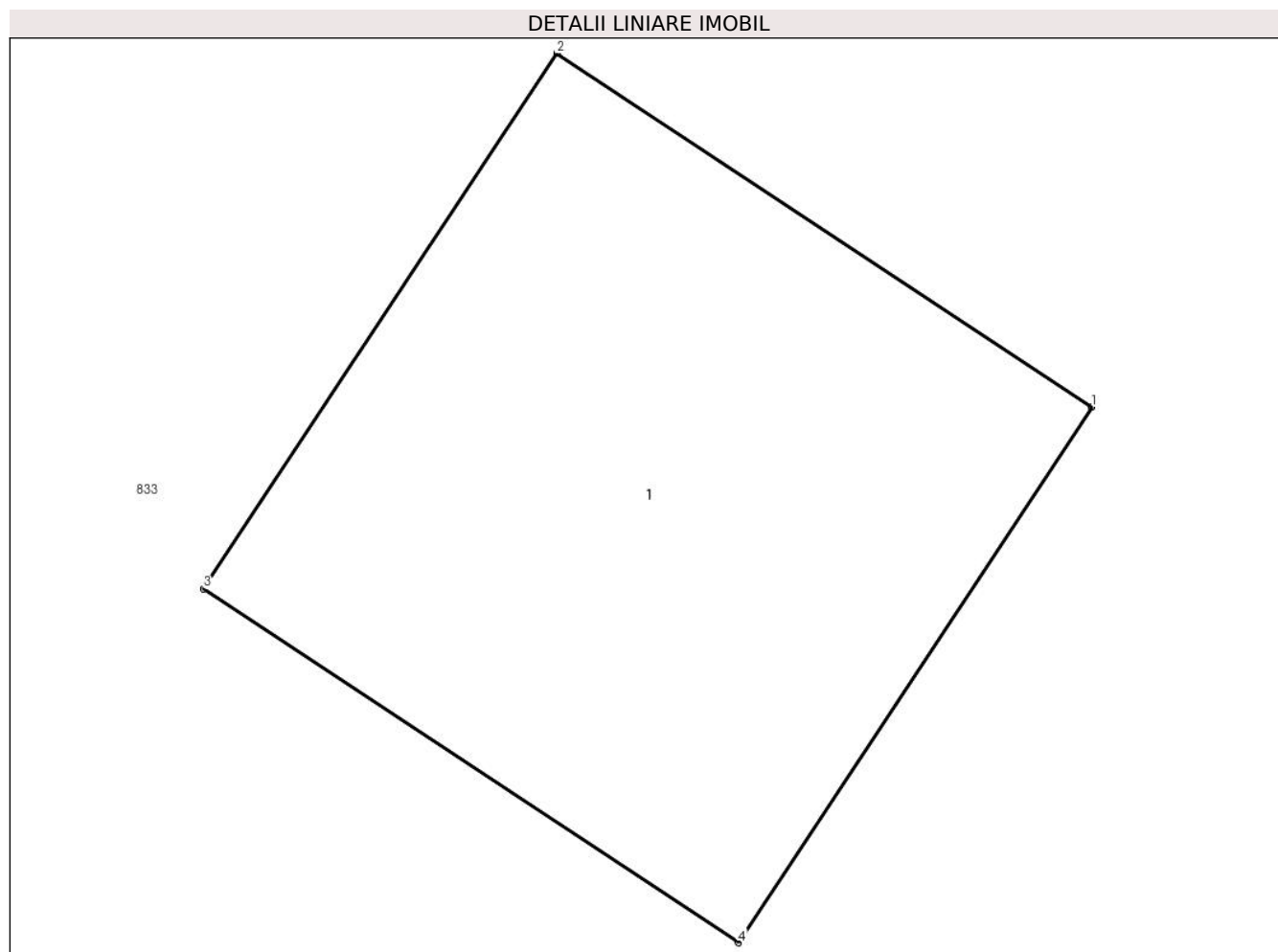
C. Partea III. SARCINI .

Inscrieri privind dezmembramintele dreptului de proprietate, drepturi reale de garanție și sarcini	Referințe
NU SUNT	

Teren

Nr cadastral	Suprafața (mp)*	Observații / Referințe
	1	

* Suprafața este determinată în planul de proiecție Stereo 70.



Date referitoare la teren

Crt	Categorie folosință	Intra vilan	Suprafața (mp)	Tarla	Parcelă	Nr. topo	Observații / Referințe
1	curți constructii	DA	1	55	-	-	

Date referitoare la construcții

Crt	Număr	Destinație construcție	Supraf. (mp)	Situație juridică	Observații / Referințe
A1.1		construcții industriale și edilitare	1	Cu acte	Nr. niveluri:1; S. construita la sol:1 mp;

Lungime Segmente

1) Valorile lungimilor segmentelor sunt obținute din proiecție în plan.

Punct început	X / Y	Punct sfârșit	X / Y	Lungime segment (** (m)
1	550.339,973 403.790,28	2	550.339,139 403.790,831	1.0
2	550.339,139 403.790,831	3	550.338,588 403.789,997	1.0
3	550.338,588 403.789,997	4	550.339,422 403.789,446	1.0

Punct început	X / Y	Punct sfârşit	X / Y	Lungime segment (** (m)
4	550.339,422 403.789,446	1	550.339,973 403.790,28	1.0

** Lungimile segmentelor sunt determinate în planul de proiecţie Stereo 70 şi sunt rotunjite la 1 milimetru.

*** Distanţa dintre puncte este formată din segmente cumulate ce sunt mai mici decât valoarea 1 milimetru.



DATE DESPRE IMOBILUL NR. 2934

Oficiul de Cadastru și Publicitate Imobiliară PRAHOVA
Biroul de Cadastru și Publicitate Imobiliară Câmpina

A. Partea I. Descrierea imobilului

TEREN Intravilan

Adresa: Loc. Provita De Sus, Jud. Prahova

Nr. Crt	Nr cadastral Nr. topografic	Suprafața* (mp)	Observații / Referințe
A1		1	Sector cadastral:18 Teren neimpregmuit;

Construcții

Crt	Nr cadastral Nr. topografic	Adresa	Observații / Referințe
A1.1		Loc. Provita De Sus, Jud. Prahova	Nr. niveluri:1; S. construita la sol:1 mp;

B. Partea II. Proprietari și acte

Inscrieri privitoare la dreptul de proprietate și alte drepturi reale		Referințe
/		
Act Normativ nr. 123, din 10/07/2012 emis de PARLAMENTUL ROMANIEI;		
B1	Intabulare, drept de PROPRIETATE, dobandit prin Lege, cota actuala 1/1, cota initiala 1/1 1) STATUL ROMAN , CIF:99999999999999 <i>OBSERVATII: Domeniu public</i>	A1
Act Normativ nr. 980, din 16/12/2015 emis de GUVERNUL ROMANIEI;		
B2	Intabulare, drept de ADMINISTRARE, dobandit prin Lege, cota actuala 1/1, cota initiala 1/1 1) MINISTERUL ECONOMIEI, ENERGIEI SI MEDIULUI DE AFACERI , CIF:99999999999999	A1
Act Administrativ nr. 9, din 07/10/2005 emis de Ministerul Economiei si Comertului ((act aditional nr. 1/10.06.2008 emis de MINISTERUL ECONOMIEI SI FINANTELOR, act aditional nr. 2/18.06.2015 emis de MINISTERUL ENERGIEI, INTEPRINDERILOR MICI SI MIJLOCII SI MEDIULUI DE AFACERI, act aditional nr. 3/10.02.2016 emis de MINISTERUL ENERGIEI, act aditional nr. 4/02.03.2017 emis de MINISTERUL ENERGIEI, act aditional nr. 5/2020, act aditional nr. 6/30.10.2020, Certificat de Inregistrare a Societatii „ DISTRIBUTIE ENERGIE ELECTRICA „ SA emis de ORC Cluj la data de 27.02.2002, H.G.R. nr. 1342/2001 privind reorganizarea Societatii Comerciale de Distributie si Furnizare a Energiei Electrice „Electrica,, SA, Protocol 6045/12.04.2002 incheiat intre Societatea Comerciala de Distributie si Furnizare a Energiei Electrice „Electrica,, SA si Societatea Comerciala Filiala de distributie si Furnizare a Energiei Electrice „Electrica Muntenia Nord,, SA, incheiere de indreptare eroare materiala civila emisa de Tribunalul Comercial Cluj la data de 26.11.2020, Certificat de Inregistrare mentiuni nr. 128194/15.12.2020 emis de ORC Cluj, Certificat de Inregistrare a Societatii „DISTRIBUTIE ENERGIE ELECTRICA SA,, emis de ORC Cluj la data de 31.12.2020, Certificat de Inregistrare mentiuni nr. 802/07.02.2021 emis de ORC Cluj, Certificat de Inregistrare a SUCURSALEI DE DISTRIBUTIE A ENERGIEI ELECTRICE PLOIESTI, emis de ORC Prahova la data de 28.03.2002, Certificat de radiere a Societatii de Distributie a Energiei Electrice Muntenia Nord SA nr. 83302 din 31.12.2020).);		
B3	Intabulare, drept de CONCESIUNE, dobandit prin Lege, cota actuala 1/1, cota initiala 1/1 1) DISTRIBUTIE ENERGIE ELECTRICA ROMANIA SA , CIF:14476722, prin Sucursala de Distributie a Energiei Electrice Prahova <i>OBSERVATII: prin Sucursala de Distributie a Energiei Electrice Prahova</i>	A1
Act Normativ nr. 1342, din 27/12/2001 emis de GUVERNUL ROMANIEI ((Protocol 6045/12.04.2022));		
B4	Intabulare, drept de PROPRIETATE, dobandit prin Lege, cota actuala 1/1, cota initiala 1/1 1) DISTRIBUTIE ENERGIE ELECTRICA ROMANIA SA , CIF:14476722, prin Sucursala de Distributie a Energiei Electrice Prahova <i>OBSERVATII: prin Sucursala de Distributie a Energiei Electrice Prahova</i>	A1.1

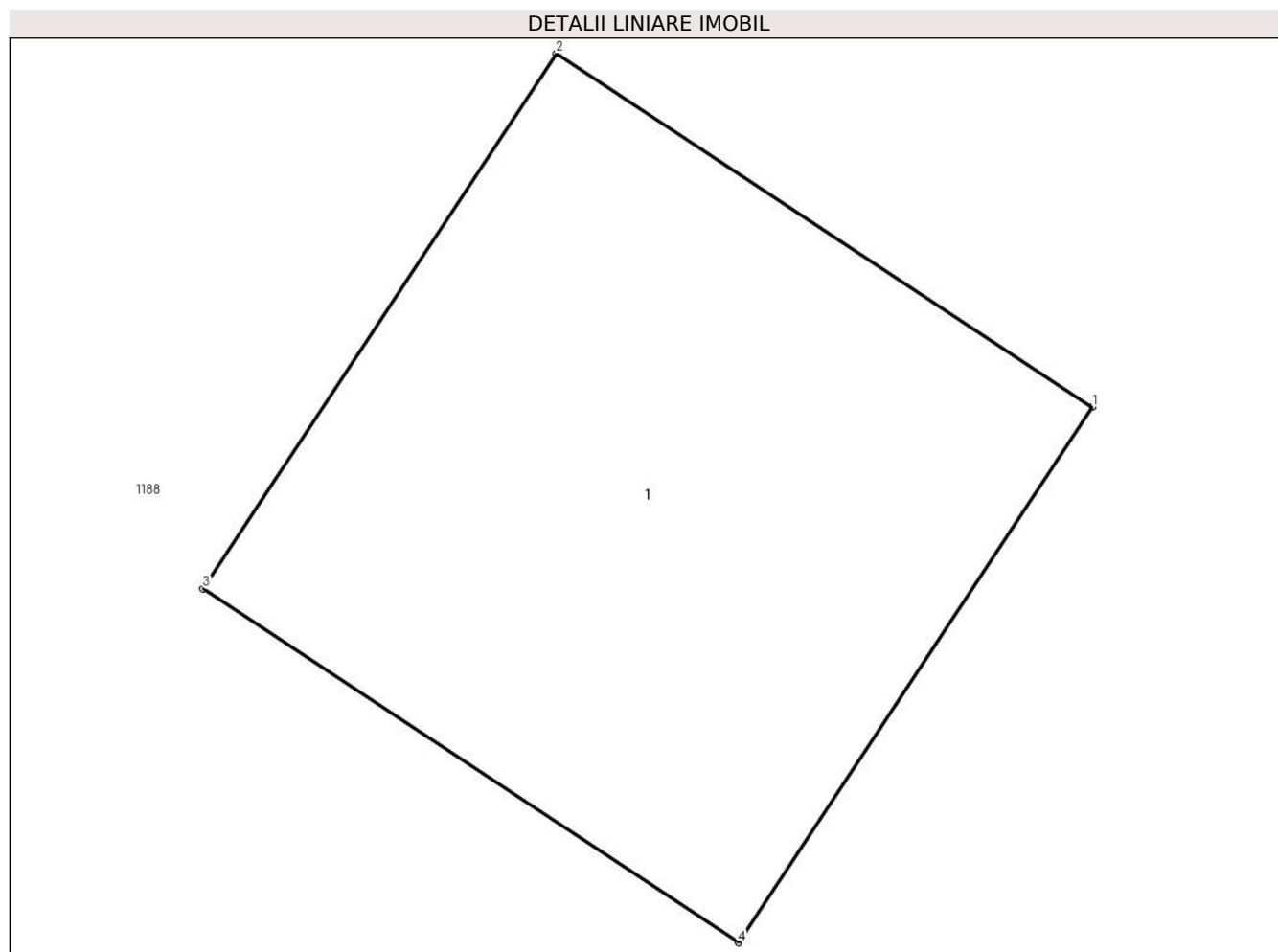
C. Partea III. SARCINI .

Inscrieri privind dezmembramintele dreptului de proprietate, drepturi reale de garanție și sarcini	Referințe
NU SUNT	

Teren

Nr cadastral	Suprafața (mp)*	Observații / Referințe
	1	

* Suprafața este determinată în planul de proiecție Stereo 70.



Date referitoare la teren

Crt	Categorie folosință	Intra vilan	Suprafața (mp)	Tarla	Parcelă	Nr. topo	Observații / Referințe
1	curți constructii	DA	1	49	-	-	

Date referitoare la construcții

Crt	Număr	Destinație construcție	Supraf. (mp)	Situație juridică	Observații / Referințe
A1.1		construcții industriale și edilitare	1	Cu acte	Nr. niveluri:1; S. construita la sol:1 mp;

Lungime Segmente

1) Valorile lungimilor segmentelor sunt obținute din proiecție în plan.

Punct început	X / Y	Punct sfârșit	X / Y	Lungime segment (** (m)
1	550.299,575 403.784,989	2	550.298,74 403.785,54	1.0
2	550.298,74 403.785,54	3	550.298,189 403.784,706	1.0
3	550.298,189 403.784,706	4	550.299,023 403.784,155	1.0

Punct început	X / Y	Punct sfârşit	X / Y	Lungime segment (** (m)
4	550.299,023 403.784,155	1	550.299,575 403.784,989	1.0

** Lungimile segmentelor sunt determinate în planul de proiecție Stereo 70 și sunt rotunjite la 1 milimetru.

*** Distanța dintre puncte este formată din segmente cumulate ce sunt mai mici decât valoarea 1 milimetru.



DATE DESPRE IMOBILUL NR. 2935

Oficiul de Cadastru și Publicitate Imobiliară PRAHOVA
Biroul de Cadastru și Publicitate Imobiliară Câmpina

A. Partea I. Descrierea imobilului

TEREN Intravilan

Adresa: Loc. Provita De Sus, Jud. Prahova

Nr. Crt	Nr cadastral Nr. topografic	Suprafața* (mp)	Observații / Referințe
A1		1	Sector cadastral:18 Teren neimprijmit;

Construcții

Crt	Nr cadastral Nr. topografic	Adresa	Observații / Referințe
A1.1		Loc. Provita De Sus, Jud. Prahova	Nr. niveluri:1; S. construita la sol:1 mp;

B. Partea II. Proprietari și acte

Inscrieri privitoare la dreptul de proprietate și alte drepturi reale		Referințe
/		
Act Normativ nr. 123, din 10/07/2012 emis de PARLAMENTUL ROMANIEI;		
B1	Intabulare, drept de PROPRIETATE, dobandit prin Lege, cota actuala 1/1, cota initiala 1/1 1) STATUL ROMAN , CIF:99999999999999 <i>OBSERVATII: Domeniu public</i>	A1
Act Normativ nr. 980, din 16/12/2015 emis de GUVERNUL ROMANIEI;		
B2	Intabulare, drept de ADMINISTRARE, dobandit prin Lege, cota actuala 1/1, cota initiala 1/1 1) MINISTERUL ECONOMIEI, ENERGIEI SI MEDIULUI DE AFACERI , CIF:99999999999999	A1
Act Administrativ nr. 9, din 07/10/2005 emis de Ministerul Economiei si Comertului ((act aditional nr. 1/10.06.2008 emis de MINISTERUL ECONOMIEI SI FINANTELOR, act aditional nr. 2/18.06.2015 emis de MINISTERUL ENERGIEI, INTEPRINDERILOR MICI SI MIJLOCII SI MEDIULUI DE AFACERI, act aditional nr. 3/10.02.2016 emis de MINISTERUL ENERGIEI, act aditional nr. 4/02.03.2017 emis de MINISTERUL ENERGIEI, act aditional nr. 5/2020, act aditional nr. 6/30.10.2020, Certificat de Inregistrare a Societatii „ DISTRIBUTIE ENERGIE ELECTRICA „ SA emis de ORC Cluj la data de 27.02.2002, H.G.R. nr. 1342/2001 privind reorganizarea Societatii Comerciale de Distributie si Furnizare a Energiei Electrice „Electrica,, SA, Protocol 6045/12.04.2002 incheiat intre Societatea Comerciala de Distributie si Furnizare a Energiei Electrice „Electrica,, SA si Societatea Comerciala Filiala de distributie si Furnizare a Energiei Electrice „Electrica Muntenia Nord,, SA, incheiere de indreptare eroare materiala civila emisa de Tribunalul Comercial Cluj la data de 26.11.2020, Certificat de Inregistrare mentiuni nr. 128194/15.12.2020 emis de ORC Cluj, Certificat de Inregistrare a Societatii „DISTRIBUTIE ENERGIE ELECTRICA SA,, emis de ORC Cluj la data de 31.12.2020, Certificat de Inregistrare mentiuni nr. 802/07.02.2021 emis de ORC Cluj, Certificat de Inregistrare a SUCURSALEI DE DISTRIBUTIE A ENERGIEI ELECTRICE PLOIESTI, emis de ORC Prahova la data de 28.03.2002, Certificat de radiere a Societatii de Distributie a Energiei Electrice Muntenia Nord SA nr. 83302 din 31.12.2020).);		
B3	Intabulare, drept de CONCESIUNE, dobandit prin Lege, cota actuala 1/1, cota initiala 1/1 1) DISTRIBUTIE ENERGIE ELECTRICA ROMANIA SA , CIF:14476722, prin Sucursala de Distributie a Energiei Electrice Prahova <i>OBSERVATII: prin Sucursala de Distributie a Energiei Electrice Prahova</i>	A1
Act Normativ nr. 1342, din 27/12/2001 emis de GUVERNUL ROMANIEI ((Protocol 6045/12.04.2022));		
B4	Intabulare, drept de PROPRIETATE, dobandit prin Lege, cota actuala 1/1, cota initiala 1/1 1) DISTRIBUTIE ENERGIE ELECTRICA ROMANIA SA , CIF:14476722, prin Sucursala de Distributie a Energiei Electrice Prahova <i>OBSERVATII: prin Sucursala de Distributie a Energiei Electrice Prahova</i>	A1.1

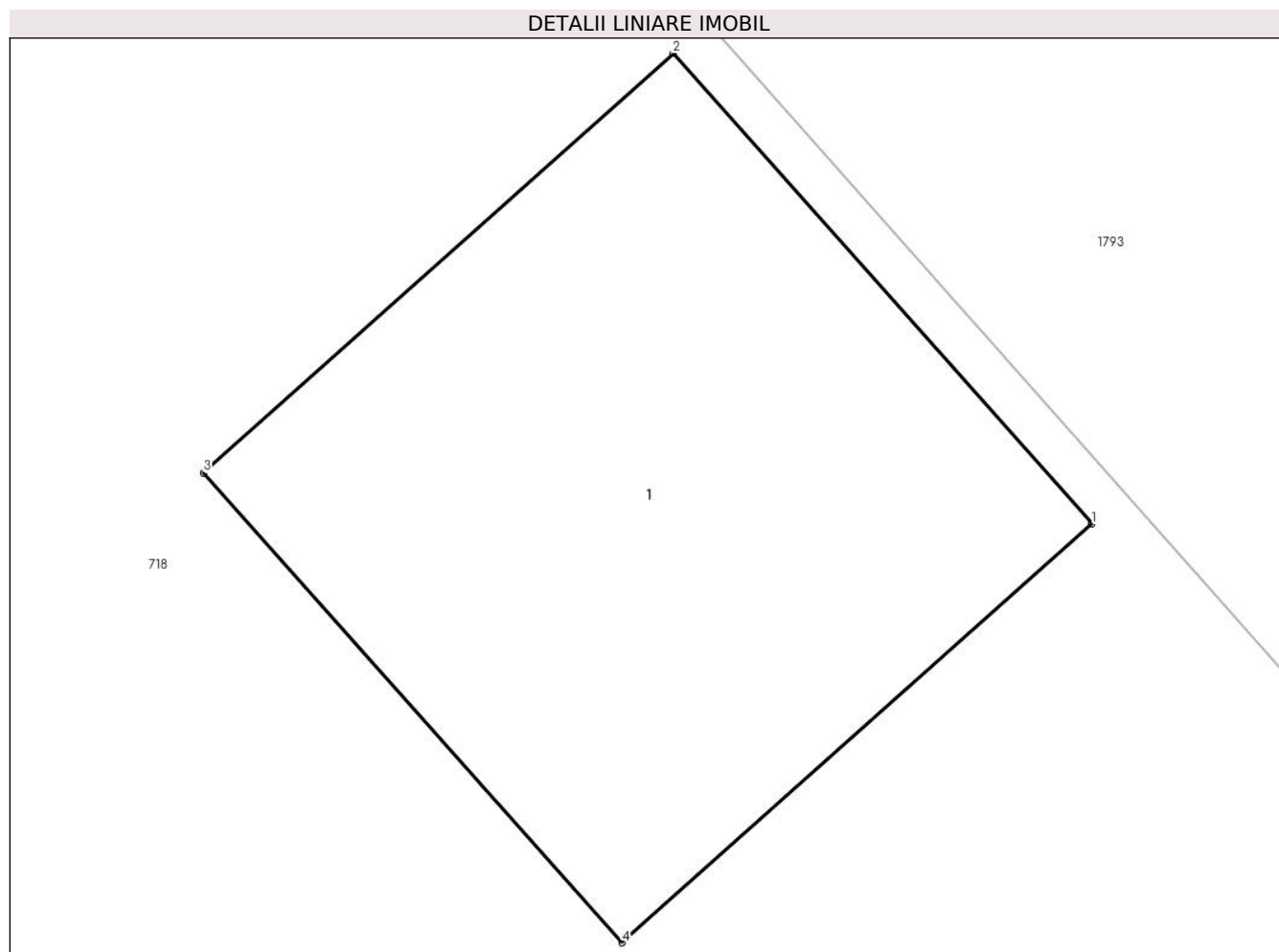
C. Partea III. SARCINI .

Inscrieri privind dezmembramintele dreptului de proprietate, drepturi reale de garanție și sarcini	Referințe
NU SUNT	

Teren

Nr cadastral	Suprafața (mp)*	Observații / Referințe
	1	

* Suprafața este determinată în planul de proiecție Stereo 70.



Date referitoare la teren

Crt	Categorie folosință	Intra vilan	Suprafața (mp)	Tarla	Parcelă	Nr. topo	Observații / Referințe
1	curți constructii	DA	1	48	-	-	

Date referitoare la construcții

Crt	Număr	Destinație construcție	Supraf. (mp)	Situație juridică	Observații / Referințe
A1.1		construcții industriale și edilitare	1	Cu acte	Nr. niveluri:1; S. construita la sol:1 mp;

Lungime Segmente

1) Valorile lungimilor segmentelor sunt obținute din proiecție în plan.

Punct început	X / Y	Punct sfârșit	X / Y	Lungime segment (** (m)
1	550.245,718 403.817,892	2	550.245,053 403.818,639	1.0
2	550.245,053 403.818,639	3	550.244,307 403.817,973	1.0
3	550.244,307 403.817,973	4	550.244,972 403.817,227	0.999

Punct început	X / Y	Punct sfârşit	X / Y	Lungime segment (** (m)
4	550.244,972 403.817,227	1	550.245,718 403.817,892	0.999

** Lungimile segmentelor sunt determinate în planul de proiecție Stereo 70 și sunt rotunjite la 1 milimetru.

*** Distanța dintre puncte este formată din segmente cumulate ce sunt mai mici decât valoarea 1 milimetru.



DATE DESPRE IMOBILUL NR. 2936

Oficiul de Cadastru și Publicitate Imobiliară PRAHOVA
Biroul de Cadastru și Publicitate Imobiliară Câmpina

A. Partea I. Descrierea imobilului

TEREN Intravilan

Adresa: Loc. Provita De Sus, Jud. Prahova

Nr. Crt	Nr cadastral Nr. topografic	Suprafața* (mp)	Observații / Referințe
A1		1	Sector cadastral:18 Teren neimprijmit;

Construcții

Crt	Nr cadastral Nr. topografic	Adresa	Observații / Referințe
A1.1		Loc. Provita De Sus, Jud. Prahova	Nr. niveluri:1; S. construita la sol:1 mp;

B. Partea II. Proprietari și acte

Inscrieri privitoare la dreptul de proprietate și alte drepturi reale		Referințe
/		
Act Normativ nr. 123, din 10/07/2012 emis de PARLAMENTUL ROMANIEI;		
B1	Intabulare, drept de PROPRIETATE, dobandit prin Lege, cota actuala 1/1, cota initiala 1/1 1) STATUL ROMAN , CIF:99999999999999 <i>OBSERVATII: Domeniu public</i>	A1
Act Normativ nr. 980, din 16/12/2015 emis de GUVERNUL ROMANIEI;		
B2	Intabulare, drept de ADMINISTRARE, dobandit prin Lege, cota actuala 1/1, cota initiala 1/1 1) MINISTERUL ECONOMIEI, ENERGIEI SI MEDIULUI DE AFACERI , CIF:99999999999999	A1
Act Administrativ nr. 9, din 07/10/2005 emis de Ministerul Economiei si Comertului ((act aditional nr. 1/10.06.2008 emis de MINISTERUL ECONOMIEI SI FINANTELOR, act aditional nr. 2/18.06.2015 emis de MINISTERUL ENERGIEI, INTEPRINDERILOR MICI SI MIJLOCII SI MEDIULUI DE AFACERI, act aditional nr. 3/10.02.2016 emis de MINISTERUL ENERGIEI, act aditional nr. 4/02.03.2017 emis de MINISTERUL ENERGIEI, act aditional nr. 5/2020, act aditional nr. 6/30.10.2020, Certificat de Inregistrare a Societatii „ DISTRIBUTIE ENERGIE ELECTRICA „ SA emis de ORC Cluj la data de 27.02.2002, H.G.R. nr. 1342/2001 privind reorganizarea Societatii Comerciale de Distributie si Furnizare a Energiei Electrice „Electrica,, SA, Protocol 6045/12.04.2002 incheiat intre Societatea Comerciala de Distributie si Furnizare a Energiei Electrice „Electrica,, SA si Societatea Comerciala Filiala de distributie si Furnizare a Energiei Electrice „Electrica Muntenia Nord,, SA, incheiere de indreptare eroare materiala civila emisa de Tribunalul Comercial Cluj la data de 26.11.2020, Certificat de Inregistrare mentiuni nr. 128194/15.12.2020 emis de ORC Cluj, Certificat de Inregistrare a Societatii „DISTRIBUTIE ENERGIE ELECTRICA SA,, emis de ORC Cluj la data de 31.12.2020, Certificat de Inregistrare mentiuni nr. 802/07.02.2021 emis de ORC Cluj, Certificat de Inregistrare a SUCURSALEI DE DISTRIBUTIE A ENERGIEI ELECTRICE PLOIESTI, emis de ORC Prahova la data de 28.03.2002, Certificat de radiere a Societatii de Distributie a Energiei Electrice Muntenia Nord SA nr. 83302 din 31.12.2020).);		
B3	Intabulare, drept de CONCESIUNE, dobandit prin Lege, cota actuala 1/1, cota initiala 1/1 1) DISTRIBUTIE ENERGIE ELECTRICA ROMANIA SA , CIF:14476722, prin Sucursala de Distributie a Energiei Electrice Prahova <i>OBSERVATII: prin Sucursala de Distributie a Energiei Electrice Prahova</i>	A1
Act Normativ nr. 1342, din 27/12/2001 emis de GUVERNUL ROMANIEI ((Protocol 6045/12.04.2022));		
B4	Intabulare, drept de PROPRIETATE, dobandit prin Lege, cota actuala 1/1, cota initiala 1/1 1) DISTRIBUTIE ENERGIE ELECTRICA ROMANIA SA , CIF:14476722, prin Sucursala de Distributie a Energiei Electrice Prahova <i>OBSERVATII: prin Sucursala de Distributie a Energiei Electrice Prahova</i>	A1.1

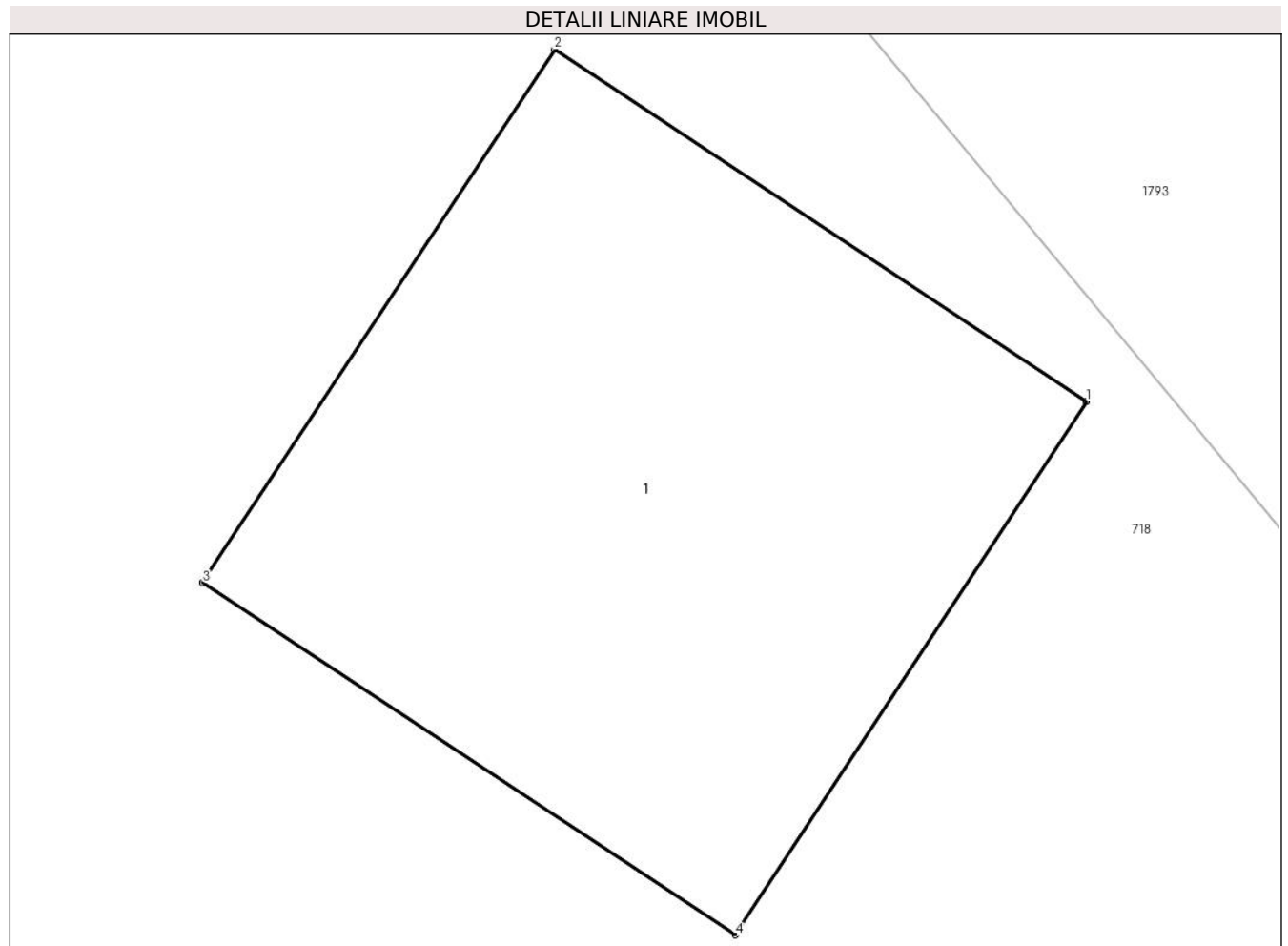
C. Partea III. SARCINI .

Inscrieri privind dezmembramintele dreptului de proprietate, drepturi reale de garanție și sarcini	Referințe
NU SUNT	

Teren

Nr cadastral	Suprafața (mp)*	Observații / Referințe
	1	

* Suprafața este determinată în planul de proiecție Stereo 70.



Date referitoare la teren

Crt	Categorie folosință	Intra vilan	Suprafața (mp)	Tarla	Parcelă	Nr. topo	Observații / Referințe
1	curți constructii	DA	1	48	-	-	

Date referitoare la construcții

Crt	Număr	Destinație construcție	Supraf. (mp)	Situație juridică	Observații / Referințe
A1.1		construcții industriale și edilitare	1	Cu acte	Nr. niveluri:1; S. construita la sol:1 mp;

Lungime Segmente

1) Valorile lungimilor segmentelor sunt obținute din proiecție în plan.

Punct început	X / Y	Punct sfârșit	X / Y	Lungime segment (** (m)
1	550.217,969 403.848,757	2	550.217,135 403.849,308	1.0
2	550.217,135 403.849,308	3	550.216,583 403.848,473	1.001
3	550.216,583 403.848,473	4	550.217,418 403.847,922	1.0

Punct început	X / Y	Punct sfârșit	X / Y	Lungime segment (** (m)
4	550.217,418 403.847,922	1	550.217,969 403.848,757	1.0

** Lungimile segmentelor sunt determinate în planul de proiecție Stereo 70 și sunt rotunjite la 1 milimetru.

*** Distanța dintre puncte este formată din segmente cumulate ce sunt mai mici decât valoarea 1 milimetru.



DATE DESPRE IMOBILUL NR. 2937

Oficiul de Cadastru și Publicitate Imobiliară PRAHOVA
Biroul de Cadastru și Publicitate Imobiliară Câmpina

A. Partea I. Descrierea imobilului

TEREN Intravilan

Adresa: Loc. Provita De Sus, Jud. Prahova

Nr. Crt	Nr cadastral Nr. topografic	Suprafața* (mp)	Observații / Referințe
A1		1	Sector cadastral:18 Teren neimprijmit;

Construcții

Crt	Nr cadastral Nr. topografic	Adresa	Observații / Referințe
A1.1		Loc. Provita De Sus, Jud. Prahova	Nr. niveluri:1; S. construita la sol:1 mp;

B. Partea II. Proprietari și acte

Inscrieri privitoare la dreptul de proprietate și alte drepturi reale		Referințe
/		
Act Normativ nr. 123, din 10/07/2012 emis de PARLAMENTUL ROMANIEI;		
B1	Intabulare, drept de PROPRIETATE, dobandit prin Lege, cota actuala 1/1, cota initiala 1/1 1) STATUL ROMAN , CIF:99999999999999 <i>OBSERVATII: Domeniu public</i>	A1
Act Normativ nr. 980, din 16/12/2015 emis de GUVERNUL ROMANIEI;		
B2	Intabulare, drept de ADMINISTRARE, dobandit prin Lege, cota actuala 1/1, cota initiala 1/1 1) MINISTERUL ECONOMIEI, ENERGIEI SI MEDIULUI DE AFACERI , CIF:99999999999999	A1
Act Administrativ nr. 9, din 07/10/2005 emis de Ministerul Economiei si Comertului ((act aditional nr. 1/10.06.2008 emis de MINISTERUL ECONOMIEI SI FINANTELOR, act aditional nr. 2/18.06.2015 emis de MINISTERUL ENERGIEI, INTEPRINDERILOR MICI SI MIJLOCII SI MEDIULUI DE AFACERI, act aditional nr. 3/10.02.2016 emis de MINISTERUL ENERGIEI, act aditional nr. 4/02.03.2017 emis de MINISTERUL ENERGIEI, act aditional nr. 5/2020, act aditional nr. 6/30.10.2020, Certificat de Inregistrare a Societatii „ DISTRIBUTIE ENERGIE ELECTRICA „ SA emis de ORC Cluj la data de 27.02.2002, H.G.R. nr. 1342/2001 privind reorganizarea Societatii Comerciale de Distributie si Furnizare a Energiei Electrice „Electrica,, SA, Protocol 6045/12.04.2002 incheiat intre Societatea Comerciala de Distributie si Furnizare a Energiei Electrice „Electrica,, SA si Societatea Comerciala Filiala de distributie si Furnizare a Energiei Electrice „Electrica Muntenia Nord,, SA, incheiere de indreptare eroare materiala civila emisa de Tribunalul Comercial Cluj la data de 26.11.2020, Certificat de Inregistrare mentiuni nr. 128194/15.12.2020 emis de ORC Cluj, Certificat de Inregistrare a Societatii „DISTRIBUTIE ENERGIE ELECTRICA SA,, emis de ORC Cluj la data de 31.12.2020, Certificat de Inregistrare mentiuni nr. 802/07.02.2021 emis de ORC Cluj, Certificat de Inregistrare a SUCURSALEI DE DISTRIBUTIE A ENERGIEI ELECTRICE PLOIESTI, emis de ORC Prahova la data de 28.03.2002, Certificat de radiere a Societatii de Distributie a Energiei Electrice Muntenia Nord SA nr. 83302 din 31.12.2020).);		
B3	Intabulare, drept de CONCESIUNE, dobandit prin Lege, cota actuala 1/1, cota initiala 1/1 1) DISTRIBUTIE ENERGIE ELECTRICA ROMANIA SA , CIF:14476722, prin Sucursala de Distributie a Energiei Electrice Prahova <i>OBSERVATII: prin Sucursala de Distributie a Energiei Electrice Prahova</i>	A1
Act Normativ nr. 1342, din 27/12/2001 emis de GUVERNUL ROMANIEI ((Protocol 6045/12.04.2022));		
B4	Intabulare, drept de PROPRIETATE, dobandit prin Lege, cota actuala 1/1, cota initiala 1/1 1) DISTRIBUTIE ENERGIE ELECTRICA ROMANIA SA , CIF:14476722, prin Sucursala de Distributie a Energiei Electrice Prahova <i>OBSERVATII: prin Sucursala de Distributie a Energiei Electrice Prahova</i>	A1.1

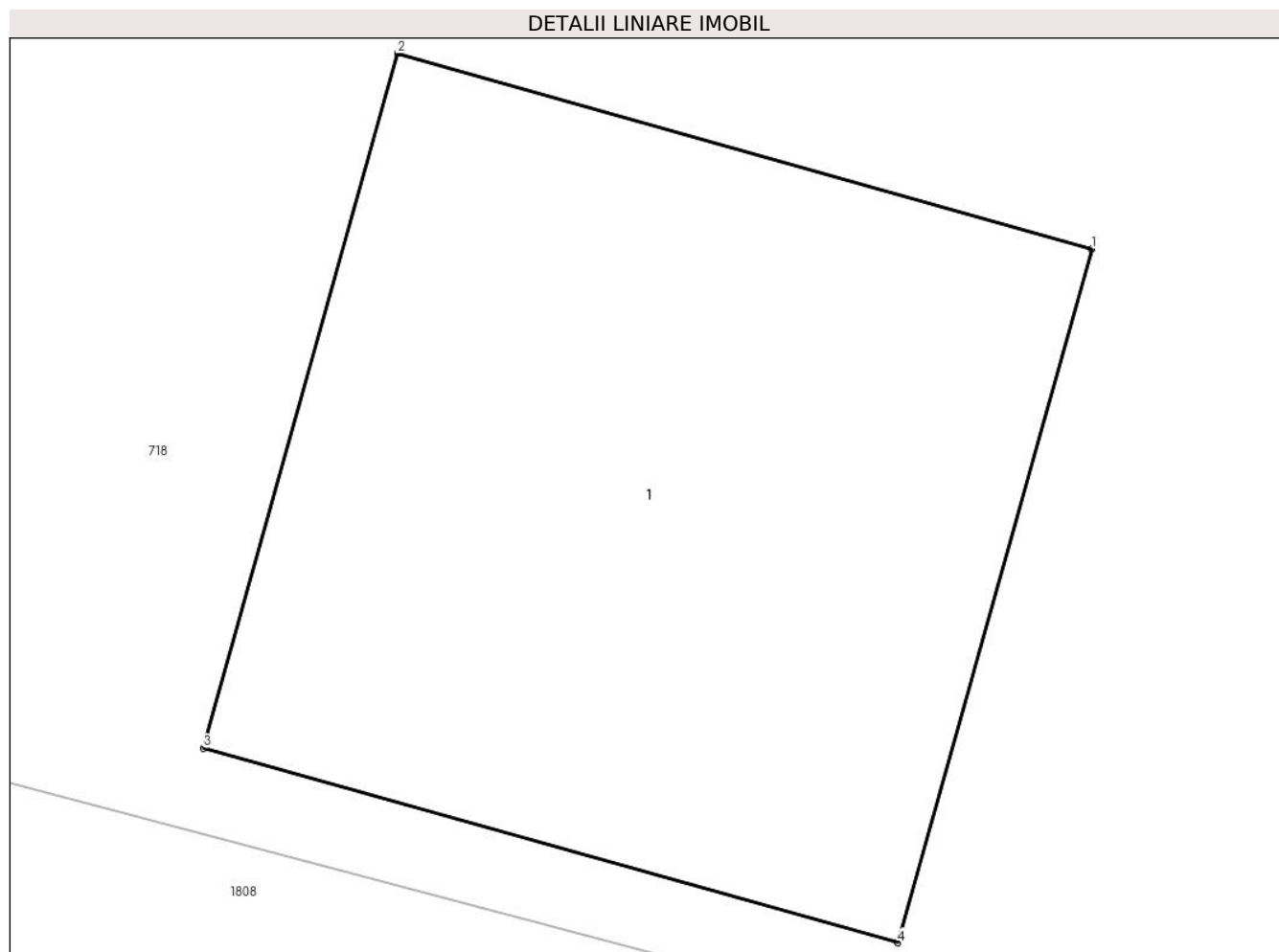
C. Partea III. SARCINI .

Inscrieri privind dezmembramintele dreptului de proprietate, drepturi reale de garanție și sarcini	Referințe
NU SUNT	

Teren

Nr cadastral	Suprafața (mp)*	Observații / Referințe
	1	

* Suprafața este determinată în planul de proiecție Stereo 70.



Date referitoare la teren

Crt	Categorie folosință	Intra vilan	Suprafața (mp)	Tarla	Parcelă	Nr. topo	Observații / Referințe
1	curti constructii	DA	1	48	-	-	

Date referitoare la construcții

Crt	Număr	Destinație construcție	Supraf. (mp)	Situație juridică	Observații / Referințe
A1.1		construcții industriale și edilitare	1	Cu acte	Nr. niveluri:1; S. construita la sol:1 mp;

Lungime Segmente

1) Valorile lungimilor segmentelor sunt obținute din proiecție în plan.

Punct început	X / Y	Punct sfârșit	X / Y	Lungime segment (** (m)
1	550.093,714 403.862,353	2	550.092,751 403.862,624	1.0
2	550.092,751 403.862,624	3	550.092,481 403.861,661	1.0
3	550.092,481 403.861,661	4	550.093,444 403.861,391	1.0

Punct început	X / Y	Punct sfârşit	X / Y	Lungime segment (** (m)
4	550.093,444 403.861,391	1	550.093,714 403.862,353	0.999

** Lungimile segmentelor sunt determinate în planul de proiecție Stereo 70 și sunt rotunjite la 1 milimetru.

*** Distanța dintre puncte este formată din segmente cumulate ce sunt mai mici decât valoarea 1 milimetru.



DATE DESPRE IMOBILUL NR. 2938

Oficiul de Cadastru și Publicitate Imobiliară PRAHOVA
Biroul de Cadastru și Publicitate Imobiliară Câmpina

A. Partea I. Descrierea imobilului

TEREN Intravilan

Adresa: Loc. Provita De Sus, Jud. Prahova

Nr. Crt	Nr cadastral Nr. topografic	Suprafața* (mp)	Observații / Referințe
A1		1	Sector cadastral:18 Teren neimprijmit;

Construcții

Crt	Nr cadastral Nr. topografic	Adresa	Observații / Referințe
A1.1		Loc. Provita De Sus, Jud. Prahova	Nr. niveluri:1; S. construita la sol:1 mp;

B. Partea II. Proprietari și acte

Inscrieri privitoare la dreptul de proprietate și alte drepturi reale		Referințe
/		
Act Normativ nr. 123, din 10/07/2012 emis de PARLAMENTUL ROMANIEI;		
B1	Intabulare, drept de PROPRIETATE, dobandit prin Lege, cota actuala 1/1, cota initiala 1/1 1) STATUL ROMAN , CIF:99999999999999 <i>OBSERVATII: Domeniu public</i>	A1
Act Normativ nr. 980, din 16/12/2015 emis de GUVERNUL ROMANIEI;		
B2	Intabulare, drept de ADMINISTRARE, dobandit prin Lege, cota actuala 1/1, cota initiala 1/1 1) MINISTERUL ECONOMIEI, ENERGIEI SI MEDIULUI DE AFACERI , CIF:99999999999999	A1
Act Administrativ nr. 9, din 07/10/2005 emis de Ministerul Economiei si Comertului ((act aditional nr. 1/10.06.2008 emis de MINISTERUL ECONOMIEI SI FINANTELOR, act aditional nr. 2/18.06.2015 emis de MINISTERUL ENERGIEI, INTEPRINDERILOR MICI SI MIJLOCII SI MEDIULUI DE AFACERI, act aditional nr. 3/10.02.2016 emis de MINISTERUL ENERGIEI, act aditional nr. 4/02.03.2017 emis de MINISTERUL ENERGIEI, act aditional nr. 5/2020, act aditional nr. 6/30.10.2020, Certificat de Inregistrare a Societatii „ DISTRIBUTIE ENERGIE ELECTRICA „ SA emis de ORC Cluj la data de 27.02.2002, H.G.R. nr. 1342/2001 privind reorganizarea Societatii Comerciale de Distributie si Furnizare a Energiei Electrice „Electrica,, SA, Protocol 6045/12.04.2002 incheiat intre Societatea Comerciala de Distributie si Furnizare a Energiei Electrice „Electrica,, SA si Societatea Comerciala Filiala de distributie si Furnizare a Energiei Electrice „Electrica Muntenia Nord,, SA, incheiere de indreptare eroare materiala civila emisa de Tribunalul Comercial Cluj la data de 26.11.2020, Certificat de Inregistrare mentiuni nr. 128194/15.12.2020 emis de ORC Cluj, Certificat de Inregistrare a Societatii „DISTRIBUTIE ENERGIE ELECTRICA SA,, emis de ORC Cluj la data de 31.12.2020, Certificat de Inregistrare mentiuni nr. 802/07.02.2021 emis de ORC Cluj, Certificat de Inregistrare a SUCURSALEI DE DISTRIBUTIE A ENERGIEI ELECTRICE PLOIESTI, emis de ORC Prahova la data de 28.03.2002, Certificat de radiere a Societatii de Distributie a Energiei Electrice Muntenia Nord SA nr. 83302 din 31.12.2020).);		
B3	Intabulare, drept de CONCESIUNE, dobandit prin Lege, cota actuala 1/1, cota initiala 1/1 1) DISTRIBUTIE ENERGIE ELECTRICA ROMANIA SA , CIF:14476722, prin Sucursala de Distributie a Energiei Electrice Prahova <i>OBSERVATII: prin Sucursala de Distributie a Energiei Electrice Prahova</i>	A1
Act Normativ nr. 1342, din 27/12/2001 emis de GUVERNUL ROMANIEI ((Protocol 6045/12.04.2022));		
B4	Intabulare, drept de PROPRIETATE, dobandit prin Lege, cota actuala 1/1, cota initiala 1/1 1) DISTRIBUTIE ENERGIE ELECTRICA ROMANIA SA , CIF:14476722, prin Sucursala de Distributie a Energiei Electrice Prahova <i>OBSERVATII: prin Sucursala de Distributie a Energiei Electrice Prahova</i>	A1.1


C. Partea III. SARCINI .

Inscrieri privind dezmembramintele dreptului de proprietate, drepturi reale de garanție și sarcini	Referințe
NU SUNT	

Teren

Nr cadastral	Suprafața (mp)*	Observații / Referințe
	1	

* Suprafața este determinată în planul de proiecție Stereo 70.



Date referitoare la teren

Crt	Categorie folosință	Intra vilan	Suprafața (mp)	Tarla	Parcelă	Nr. topo	Observații / Referințe
1	curți constructii	DA	1	48	-	-	

Date referitoare la construcții

Crt	Număr	Destinație construcție	Supraf. (mp)	Situație juridică	Observații / Referințe
A1.1		construcții industriale și edilitare	1	Cu acte	Nr. niveluri:1; S. construita la sol:1 mp;

Lungime Segmente

1) Valorile lungimilor segmentelor sunt obținute din proiecție în plan.

Punct început	X / Y	Punct sfârșit	X / Y	Lungime segment (** (m)
1	550.022,744 403.878,082	2	550.021,75 403.878,196	1.001
2	550.021,75 403.878,196	3	550.021,637 403.877,202	1.0
3	550.021,637 403.877,202	4	550.022,63 403.877,089	0.999

Punct început	X / Y	Punct sfârşit	X / Y	Lungime segment (** (m)
4	550.022,63 403.877,089	1	550.022,744 403.878,082	1.0

** Lungimile segmentelor sunt determinate în planul de proiecţie Stereo 70 şi sunt rotunjite la 1 milimetru.

*** Distanţa dintre puncte este formată din segmente cumulate ce sunt mai mici decât valoarea 1 milimetru.



DATE DESPRE IMOBILUL NR. 2939

Oficiul de Cadastru și Publicitate Imobiliară PRAHOVA
Biroul de Cadastru și Publicitate Imobiliară Câmpina

A. Partea I. Descrierea imobilului

TEREN Intravilan

Adresa: Loc. Provita De Sus, Jud. Prahova

Nr. Crt	Nr cadastral Nr. topografic	Suprafața* (mp)	Observații / Referințe
A1		1	Sector cadastral:18 Teren neimpregmuit;

Construcții

Crt	Nr cadastral Nr. topografic	Adresa	Observații / Referințe
A1.1		Loc. Provita De Sus, Jud. Prahova	Nr. niveluri:1; S. construita la sol:1 mp;

B. Partea II. Proprietari și acte

Inscrieri privitoare la dreptul de proprietate și alte drepturi reale		Referințe
/		
Act Normativ nr. 123, din 10/07/2012 emis de PARLAMENTUL ROMANIEI;		
B1	Intabulare, drept de PROPRIETATE, dobandit prin Lege, cota actuala 1/1, cota initiala 1/1 1) STATUL ROMAN , CIF:99999999999999 <i>OBSERVATII: Domeniu public</i>	A1
Act Normativ nr. 980, din 16/12/2015 emis de GUVERNUL ROMANIEI;		
B2	Intabulare, drept de ADMINISTRARE, dobandit prin Lege, cota actuala 1/1, cota initiala 1/1 1) MINISTERUL ECONOMIEI, ENERGIEI SI MEDIULUI DE AFACERI , CIF:99999999999999	A1
Act Administrativ nr. 9, din 07/10/2005 emis de Ministerul Economiei si Comertului ((act aditional nr. 1/10.06.2008 emis de MINISTERUL ECONOMIEI SI FINANTELOR, act aditional nr. 2/18.06.2015 emis de MINISTERUL ENERGIEI, INTEPRINDERILOR MICI SI MIJLOCII SI MEDIULUI DE AFACERI, act aditional nr. 3/10.02.2016 emis de MINISTERUL ENERGIEI, act aditional nr. 4/02.03.2017 emis de MINISTERUL ENERGIEI, act aditional nr. 5/2020, act aditional nr. 6/30.10.2020, Certificat de Inregistrare a Societatii ,, DISTRIBUTIE ENERGIE ELECTRICA ,, SA emis de ORC Cluj la data de 27.02.2002, H.G.R. nr. 1342/2001 privind reorganizarea Societatii Comerciale de Distributie si Furnizare a Energiei Electrice ,,Electrica,, SA, Protocol 6045/12.04.2002 incheiat intre Societatea Comerciala de Distributie si Furnizare a Energiei Electrice ,,Electrica,, SA si Societatea Comerciala Filiala de distributie si Furnizare a Energiei Electrice ,,Electrica Muntenia Nord,, SA, incheiere de indreptare eroare materiala civila emisa de Tribunalul Comercial Cluj la data de 26.11.2020, Certificat de Inregistrare mentiuni nr. 128194/15.12.2020 emis de ORC Cluj, Certificat de Inregistrare a Societatii ,,DISTRIBUTIE ENERGIE ELECTRICA SA,, emis de ORC Cluj la data de 31.12.2020, Certificat de Inregistrare mentiuni nr. 802/07.02.2021 emis de ORC Cluj, Certificat de Inregistrare a SUCURSALEI DE DISTRIBUTIE A ENERGIEI ELECTRICE PLOIESTI, emis de ORC Prahova la data de 28.03.2002, Certificat de radiere a Societatii de Distributie a Energiei Electrice Muntenia Nord SA nr. 83302 din 31.12.2020).);		
B3	Intabulare, drept de CONCESIUNE, dobandit prin Lege, cota actuala 1/1, cota initiala 1/1 1) DISTRIBUTIE ENERGIE ELECTRICA ROMANIA SA , CIF:14476722, prin Sucursala de Distributie a Energiei Electrice Prahova <i>OBSERVATII: prin Sucursala de Distributie a Energiei Electrice Prahova</i>	A1
Act Normativ nr. 1342, din 27/12/2001 emis de GUVERNUL ROMANIEI ((Protocol 6045/12.04.2022));		
B4	Intabulare, drept de PROPRIETATE, dobandit prin Lege, cota actuala 1/1, cota initiala 1/1 1) DISTRIBUTIE ENERGIE ELECTRICA ROMANIA SA , CIF:14476722, prin Sucursala de Distributie a Energiei Electrice Prahova <i>OBSERVATII: prin Sucursala de Distributie a Energiei Electrice Prahova</i>	A1.1

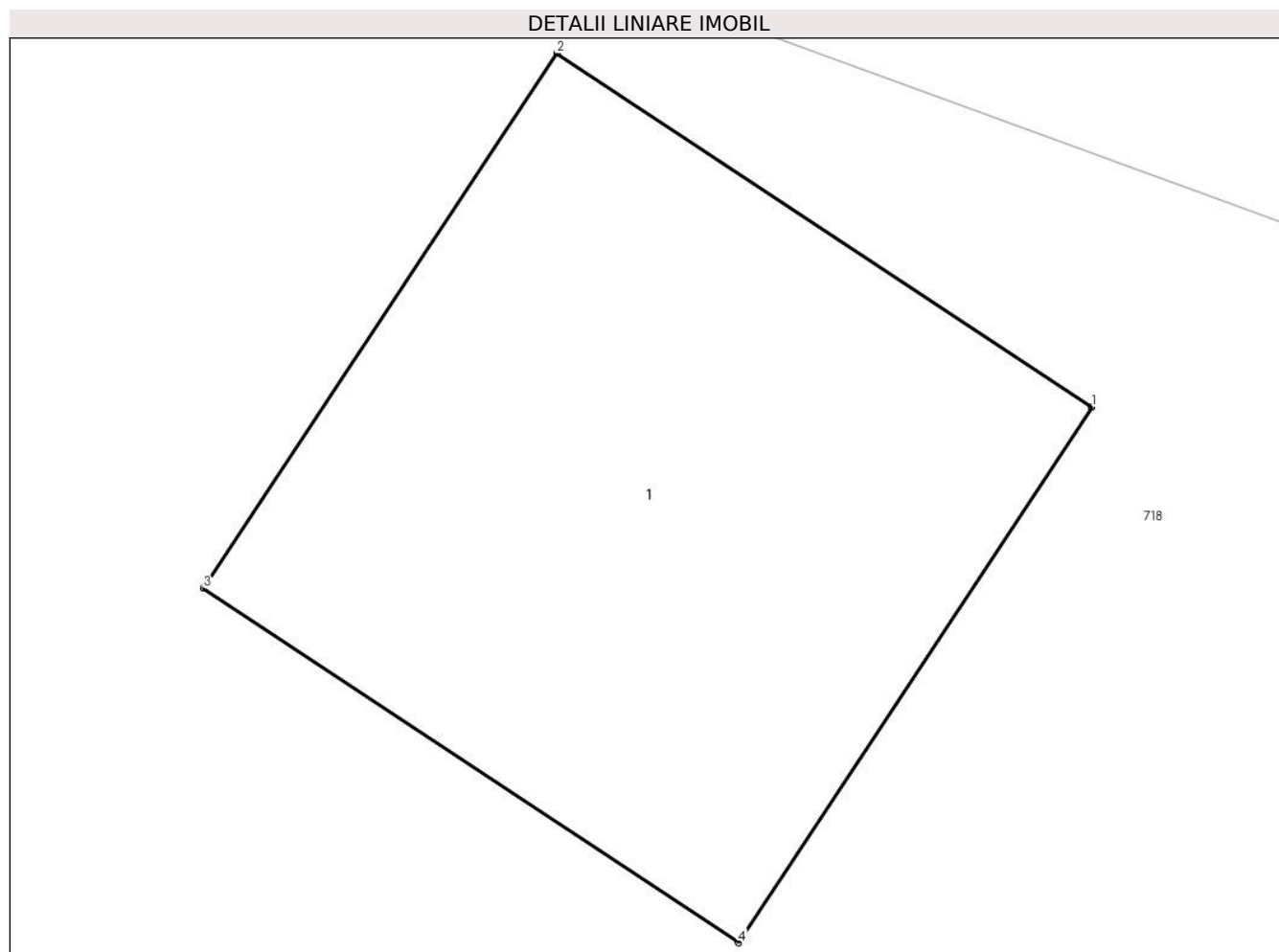
C. Partea III. SARCINI .

Inscrieri privind dezmembramintele dreptului de proprietate, drepturi reale de garanție și sarcini	Referințe
NU SUNT	

Teren

Nr cadastral	Suprafața (mp)*	Observații / Referințe
	1	

* Suprafața este determinată în planul de proiecție Stereo 70.



Date referitoare la teren

Crt	Categorie folosință	Intra vilan	Suprafața (mp)	Tarla	Parcelă	Nr. topo	Observații / Referințe
1	curti constructii	DA	1	48	-	-	

Date referitoare la construcții

Crt	Număr	Destinație construcție	Supraf. (mp)	Situație juridică	Observații / Referințe
A1.1		construcții industriale și edilitare	1	Cu acte	Nr. niveluri:1; S. construita la sol:1 mp;

Lungime Segmente

1) Valorile lungimilor segmentelor sunt obținute din proiecție în plan.

Punct început	X / Y	Punct sfârșit	X / Y	Lungime segment (** (m)
1	549.992,503 403.874,444	2	549.991,669 403.874,995	1.0
2	549.991,669 403.874,995	3	549.991,118 403.874,161	1.0
3	549.991,118 403.874,161	4	549.991,952 403.873,609	1.0

Punct început	X / Y	Punct sfârşit	X / Y	Lungime segment (** (m)
4	549.991,952 403.873,609	1	549.992,503 403.874,444	1.0

** Lungimile segmentelor sunt determinate în planul de proiecţie Stereo 70 şi sunt rotunjite la 1 milimetru.

*** Distanţa dintre puncte este formată din segmente cumulate ce sunt mai mici decât valoarea 1 milimetru.



DATE DESPRE IMOBILUL NR. 2940

Oficiul de Cadastru și Publicitate Imobiliară PRAHOVA
Biroul de Cadastru și Publicitate Imobiliară Câmpina

A. Partea I. Descrierea imobilului

TEREN Intravilan

Adresa: Loc. Provita De Sus, Jud. Prahova

Nr. Crt	Nr cadastral Nr. topografic	Suprafața* (mp)	Observații / Referințe
A1		1	Sector cadastral:22 Teren neimprijmit;

Construcții

Crt	Nr cadastral Nr. topografic	Adresa	Observații / Referințe
A1.1		Loc. Provita De Sus, Jud. Prahova	Nr. niveluri:1; S. construita la sol:1 mp;

B. Partea II. Proprietari și acte

Inscrieri privitoare la dreptul de proprietate și alte drepturi reale		Referințe
/		
Act Normativ nr. 123, din 10/07/2012 emis de PARLAMENTUL ROMANIEI;		
B1	Intabulare, drept de PROPRIETATE, dobandit prin Lege, cota actuala 1/1, cota initiala 1/1 1) STATUL ROMAN , CIF:99999999999999 <i>OBSERVATII: Domeniu public</i>	A1
Act Normativ nr. 980, din 16/12/2015 emis de GUVERNUL ROMANIEI;		
B2	Intabulare, drept de ADMINISTRARE, dobandit prin Lege, cota actuala 1/1, cota initiala 1/1 1) MINISTERUL ECONOMIEI, ENERGIEI SI MEDIULUI DE AFACERI , CIF:99999999999999	A1
Act Administrativ nr. 9, din 07/10/2005 emis de Ministerul Economiei si Comertului ((act aditional nr. 1/10.06.2008 emis de MINISTERUL ECONOMIEI SI FINANTELOR, act aditional nr. 2/18.06.2015 emis de MINISTERUL ENERGIEI, INTEPRINDERILOR MICI SI MIJLOCII SI MEDIULUI DE AFACERI, act aditional nr. 3/10.02.2016 emis de MINISTERUL ENERGIEI, act aditional nr. 4/02.03.2017 emis de MINISTERUL ENERGIEI, act aditional nr. 5/2020, act aditional nr. 6/30.10.2020, Certificat de Inregistrare a Societatii „ DISTRIBUTIE ENERGIE ELECTRICA „ SA emis de ORC Cluj la data de 27.02.2002, H.G.R. nr. 1342/2001 privind reorganizarea Societatii Comerciale de Distributie si Furnizare a Energiei Electrice „Electrica,, SA, Protocol 6045/12.04.2002 incheiat intre Societatea Comerciala de Distributie si Furnizare a Energiei Electrice „Electrica,, SA si Societatea Comerciala Filiala de distributie si Furnizare a Energiei Electrice „Electrica Muntenia Nord,, SA, incheiere de indreptare eroare materiala civila emisa de Tribunalul Comercial Cluj la data de 26.11.2020, Certificat de Inregistrare mentiuni nr. 128194/15.12.2020 emis de ORC Cluj, Certificat de Inregistrare a Societatii „DISTRIBUTIE ENERGIE ELECTRICA SA,, emis de ORC Cluj la data de 31.12.2020, Certificat de Inregistrare mentiuni nr. 802/07.02.2021 emis de ORC Cluj, Certificat de Inregistrare a SUCURSALEI DE DISTRIBUTIE A ENERGIEI ELECTRICE PLOIESTI, emis de ORC Prahova la data de 28.03.2002, Certificat de radiere a Societatii de Distributie a Energiei Electrice Muntenia Nord SA nr. 83302 din 31.12.2020).);		
B3	Intabulare, drept de CONCESIUNE, dobandit prin Lege, cota actuala 1/1, cota initiala 1/1 1) DISTRIBUTIE ENERGIE ELECTRICA ROMANIA SA , CIF:14476722, prin Sucursala de Distributie a Energiei Electrice Prahova <i>OBSERVATII: prin Sucursala de Distributie a Energiei Electrice Prahova</i>	A1
Act Normativ nr. 1342, din 27/12/2001 emis de GUVERNUL ROMANIEI ((Protocol 6045/12.04.2022));		
B4	Intabulare, drept de PROPRIETATE, dobandit prin Lege, cota actuala 1/1, cota initiala 1/1 1) DISTRIBUTIE ENERGIE ELECTRICA ROMANIA SA , CIF:14476722, prin Sucursala de Distributie a Energiei Electrice Prahova <i>OBSERVATII: prin Sucursala de Distributie a Energiei Electrice Prahova</i>	A1.1

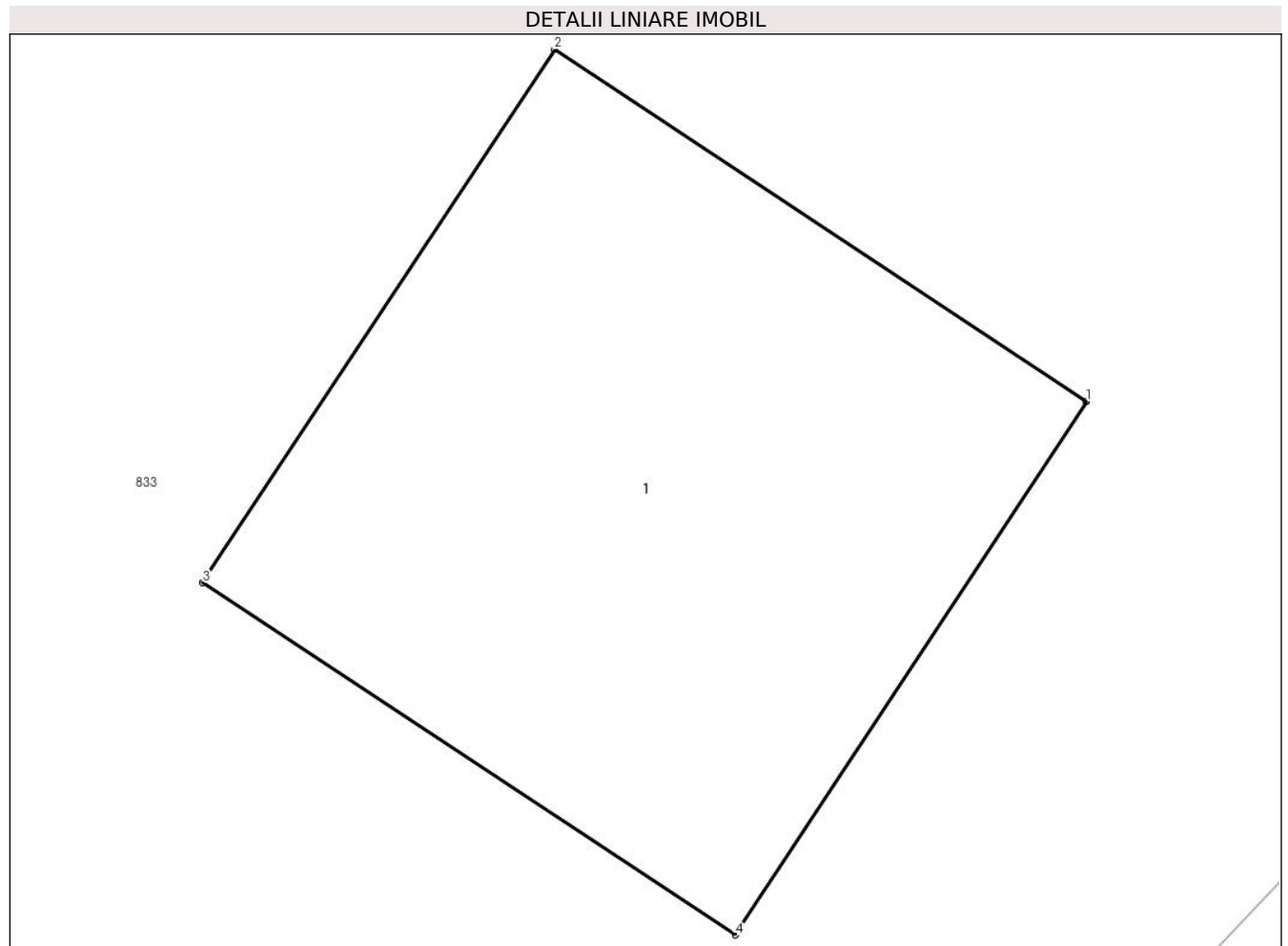
C. Partea III. SARCINI .

Inscrieri privind dezmembramintele dreptului de proprietate, drepturi reale de garanție și sarcini	Referințe
NU SUNT	

Teren

Nr cadastral	Suprafața (mp)*	Observații / Referințe
	1	

* Suprafața este determinată în planul de proiecție Stereo 70.



Date referitoare la teren

Crt	Categorie folosință	Intra vilan	Suprafața (mp)	Tarla	Parcelă	Nr. topo	Observații / Referințe
1	curți constructii	DA	1	55	-	-	

Date referitoare la construcții

Crt	Număr	Destinație construcție	Supraf. (mp)	Situație juridică	Observații / Referințe
A1.1		construcții industriale și edilitare	1	Cu acte	Nr. niveluri:1; S. construita la sol:1 mp;

Lungime Segmente

1) Valorile lungimilor segmentelor sunt obținute din proiecție în plan.

Punct început	X / Y	Punct sfârșit	X / Y	Lungime segment (** (m)
1	550.320,871 403.760,144	2	550.320,037 403.760,695	1.0
2	550.320,037 403.760,695	3	550.319,485 403.759,86	1.001
3	550.319,485 403.759,86	4	550.320,32 403.759,309	1.0

Punct început	X / Y	Punct sfârşit	X / Y	Lungime segment (** (m)
4	550.320,32 403.759,309	1	550.320,871 403.760,144	1.0

** Lungimile segmentelor sunt determinate în planul de proiecţie Stereo 70 şi sunt rotunjite la 1 milimetru.

*** Distanţa dintre puncte este formată din segmente cumulate ce sunt mai mici decât valoarea 1 milimetru.



DATE DESPRE IMOBILUL NR. 2941

Oficiul de Cadastru și Publicitate Imobiliară PRAHOVA
Biroul de Cadastru și Publicitate Imobiliară Câmpina

A. Partea I. Descrierea imobilului

TEREN Intravilan

Adresa: Loc. Provita De Sus, Jud. Prahova

Nr. Crt	Nr cadastral Nr. topografic	Suprafața* (mp)	Observații / Referințe
A1		1	Sector cadastral:22 Teren neimprijmit;

Construcții

Crt	Nr cadastral Nr. topografic	Adresa	Observații / Referințe
A1.1		Loc. Provita De Sus, Jud. Prahova	Nr. niveluri:1; S. construita la sol:1 mp;

B. Partea II. Proprietari și acte

Inscrieri privitoare la dreptul de proprietate și alte drepturi reale		Referințe
/		
Act Normativ nr. 123, din 10/07/2012 emis de PARLAMENTUL ROMANIEI;		
B1	Intabulare, drept de PROPRIETATE, dobandit prin Lege, cota actuala 1/1, cota initiala 1/1 1) STATUL ROMAN , CIF:99999999999999 <i>OBSERVATII: Domeniu public</i>	A1
Act Normativ nr. 980, din 16/12/2015 emis de GUVERNUL ROMANIEI;		
B2	Intabulare, drept de ADMINISTRARE, dobandit prin Lege, cota actuala 1/1, cota initiala 1/1 1) MINISTERUL ECONOMIEI, ENERGIEI SI MEDIULUI DE AFACERI , CIF:99999999999999	A1
Act Administrativ nr. 9, din 07/10/2005 emis de Ministerul Economiei si Comertului ((act aditional nr. 1/10.06.2008 emis de MINISTERUL ECONOMIEI SI FINANTELOR, act aditional nr. 2/18.06.2015 emis de MINISTERUL ENERGIEI, INTEPRINDERILOR MICI SI MIJLOCII SI MEDIULUI DE AFACERI, act aditional nr. 3/10.02.2016 emis de MINISTERUL ENERGIEI, act aditional nr. 4/02.03.2017 emis de MINISTERUL ENERGIEI, act aditional nr. 5/2020, act aditional nr. 6/30.10.2020, Certificat de Inregistrare a Societatii „ DISTRIBUTIE ENERGIE ELECTRICA „ SA emis de ORC Cluj la data de 27.02.2002, H.G.R. nr. 1342/2001 privind reorganizarea Societatii Comerciale de Distributie si Furnizare a Energiei Electrice „Electrica,, SA, Protocol 6045/12.04.2002 incheiat intre Societatea Comerciala de Distributie si Furnizare a Energiei Electrice „Electrica,, SA si Societatea Comerciala Filiala de distributie si Furnizare a Energiei Electrice „Electrica Muntenia Nord,, SA, incheiere de indreptare eroare materiala civila emisa de Tribunalul Comercial Cluj la data de 26.11.2020, Certificat de Inregistrare mentiuni nr. 128194/15.12.2020 emis de ORC Cluj, Certificat de Inregistrare a Societatii „DISTRIBUTIE ENERGIE ELECTRICA SA,, emis de ORC Cluj la data de 31.12.2020, Certificat de Inregistrare mentiuni nr. 802/07.02.2021 emis de ORC Cluj, Certificat de Inregistrare a SUCURSALEI DE DISTRIBUTIE A ENERGIEI ELECTRICE PLOIESTI, emis de ORC Prahova la data de 28.03.2002, Certificat de radiere a Societatii de Distributie a Energiei Electrice Muntenia Nord SA nr. 83302 din 31.12.2020).);		
B3	Intabulare, drept de CONCESIUNE, dobandit prin Lege, cota actuala 1/1, cota initiala 1/1 1) DISTRIBUTIE ENERGIE ELECTRICA ROMANIA SA , CIF:14476722, prin Sucursala de Distributie a Energiei Electrice Prahova <i>OBSERVATII: prin Sucursala de Distributie a Energiei Electrice Prahova</i>	A1
Act Normativ nr. 1342, din 27/12/2001 emis de GUVERNUL ROMANIEI ((Protocol 6045/12.04.2022));		
B4	Intabulare, drept de PROPRIETATE, dobandit prin Lege, cota actuala 1/1, cota initiala 1/1 1) DISTRIBUTIE ENERGIE ELECTRICA ROMANIA SA , CIF:14476722, prin Sucursala de Distributie a Energiei Electrice Prahova <i>OBSERVATII: prin Sucursala de Distributie a Energiei Electrice Prahova</i>	A1.1

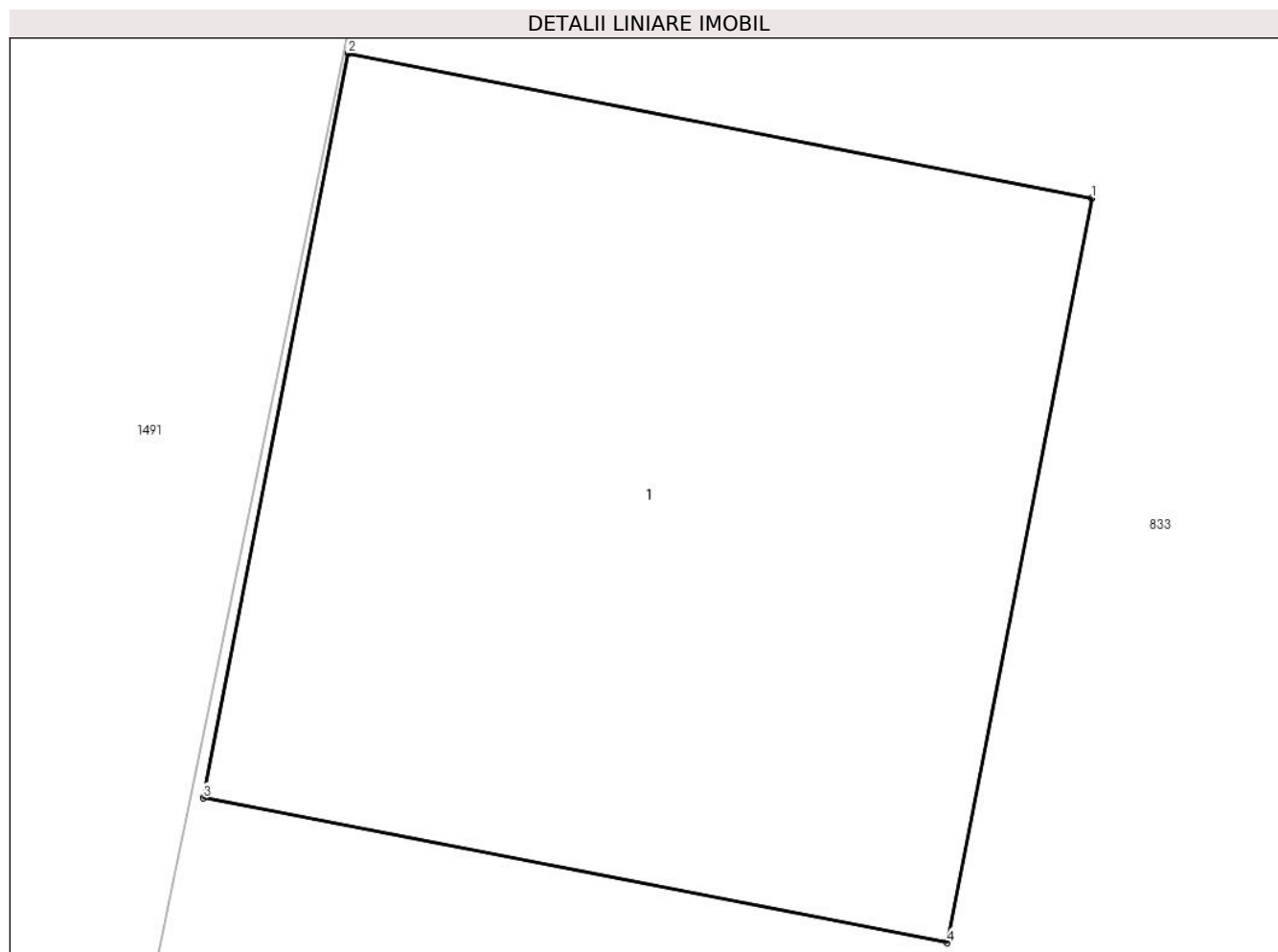
C. Partea III. SARCINI .

Inscrieri privind dezmembramintele dreptului de proprietate, drepturi reale de garanție și sarcini	Referințe
NU SUNT	

Teren

Nr cadastral	Suprafața (mp)*	Observații / Referințe
	1	

* Suprafața este determinată în planul de proiecție Stereo 70.



Date referitoare la teren

Crt	Categorie folosință	Intra vilan	Suprafața (mp)	Tarla	Parcelă	Nr. topo	Observații / Referințe
1	curți constructii	DA	1	55	-	-	

Date referitoare la construcții

Crt	Număr	Destinație construcție	Supraf. (mp)	Situație juridică	Observații / Referințe
A1.1		construcții industriale și edilitare	1	Cu acte	Nr. niveluri:1; S. construita la sol:1 mp;

Lungime Segmente

1) Valorile lungimilor segmentelor sunt obținute din proiecție în plan.

Punct început	X / Y	Punct sfârșit	X / Y	Lungime segment (** (m)
1	550.278,187 403.705,183	2	550.277,205 403.705,374	1.0
2	550.277,205 403.705,374	3	550.277,014 403.704,392	1.0
3	550.277,014 403.704,392	4	550.277,996 403.704,201	1.0

Punct început	X / Y	Punct sfârşit	X / Y	Lungime segment (** (m)
4	550.277,996 403.704,201	1	550.278,187 403.705,183	1.0

** Lungimile segmentelor sunt determinate în planul de proiecţie Stereo 70 şi sunt rotunjite la 1 milimetru.

*** Distanţa dintre puncte este formată din segmente cumulate ce sunt mai mici decât valoarea 1 milimetru.



DATE DESPRE IMOBILUL NR. 2942

Oficiul de Cadastru și Publicitate Imobiliară PRAHOVA
Biroul de Cadastru și Publicitate Imobiliară Câmpina

A. Partea I. Descrierea imobilului

TEREN Intravilan

Adresa: Loc. Provita De Sus, Jud. Prahova

Nr. Crt	Nr cadastral Nr. topografic	Suprafața* (mp)	Observații / Referințe
A1		1	Sector cadastral:22 Teren neimpregmuit;

Construcții

Crt	Nr cadastral Nr. topografic	Adresa	Observații / Referințe
A1.1		Loc. Provita De Sus, Jud. Prahova	Nr. niveluri:1; S. construita la sol:1 mp;

B. Partea II. Proprietari și acte

Inscrieri privitoare la dreptul de proprietate și alte drepturi reale		Referințe
/		
Act Normativ nr. 123, din 10/07/2012 emis de PARLAMENTUL ROMANIEI;		
B1	Intabulare, drept de PROPRIETATE, dobandit prin Lege, cota actuala 1/1, cota initiala 1/1 1) STATUL ROMAN , CIF:99999999999999 <i>OBSERVATII: Domeniu public</i>	A1
Act Normativ nr. 980, din 16/12/2015 emis de GUVERNUL ROMANIEI;		
B2	Intabulare, drept de ADMINISTRARE, dobandit prin Lege, cota actuala 1/1, cota initiala 1/1 1) MINISTERUL ECONOMIEI, ENERGIEI SI MEDIULUI DE AFACERI , CIF:99999999999999	A1
Act Administrativ nr. 9, din 07/10/2005 emis de Ministerul Economiei si Comertului ((act aditional nr. 1/10.06.2008 emis de MINISTERUL ECONOMIEI SI FINANTELOR, act aditional nr. 2/18.06.2015 emis de MINISTERUL ENERGIEI, INTEPRINDERILOR MICI SI MIJLOCII SI MEDIULUI DE AFACERI, act aditional nr. 3/10.02.2016 emis de MINISTERUL ENERGIEI, act aditional nr. 4/02.03.2017 emis de MINISTERUL ENERGIEI, act aditional nr. 5/2020, act aditional nr. 6/30.10.2020, Certificat de Inregistrare a Societatii ,, DISTRIBUTIE ENERGIE ELECTRICA ,, SA emis de ORC Cluj la data de 27.02.2002, H.G.R. nr. 1342/2001 privind reorganizarea Societatii Comerciale de Distributie si Furnizare a Energiei Electrice ,,Electrica,, SA, Protocol 6045/12.04.2002 incheiat intre Societatea Comerciala de Distributie si Furnizare a Energiei Electrice ,,Electrica,, SA si Societatea Comerciala Filiala de distributie si Furnizare a Energiei Electrice ,,Electrica Muntenia Nord,, SA, incheiere de indreptare eroare materiala civila emisa de Tribunalul Comercial Cluj la data de 26.11.2020, Certificat de Inregistrare mentiuni nr. 128194/15.12.2020 emis de ORC Cluj, Certificat de Inregistrare a Societatii ,,DISTRIBUTIE ENERGIE ELECTRICA SA,, emis de ORC Cluj la data de 31.12.2020, Certificat de Inregistrare mentiuni nr. 802/07.02.2021 emis de ORC Cluj, Certificat de Inregistrare a SUCURSALEI DE DISTRIBUTIE A ENERGIEI ELECTRICE PLOIESTI, emis de ORC Prahova la data de 28.03.2002, Certificat de radiere a Societatii de Distributie a Energiei Electrice Muntenia Nord SA nr. 83302 din 31.12.2020).);		
B3	Intabulare, drept de CONCESIUNE, dobandit prin Lege, cota actuala 1/1, cota initiala 1/1 1) DISTRIBUTIE ENERGIE ELECTRICA ROMANIA SA , CIF:14476722, prin Sucursala de Distributie a Energiei Electrice Prahova <i>OBSERVATII: prin Sucursala de Distributie a Energiei Electrice Prahova</i>	A1
Act Normativ nr. 1342, din 27/12/2001 emis de GUVERNUL ROMANIEI ((Protocol 6045/12.04.2022));		
B4	Intabulare, drept de PROPRIETATE, dobandit prin Lege, cota actuala 1/1, cota initiala 1/1 1) DISTRIBUTIE ENERGIE ELECTRICA ROMANIA SA , CIF:14476722, prin Sucursala de Distributie a Energiei Electrice Prahova <i>OBSERVATII: prin Sucursala de Distributie a Energiei Electrice Prahova</i>	A1.1


C. Partea III. SARCINI .

Inscrieri privind dezmembramintele dreptului de proprietate, drepturi reale de garanție și sarcini	Referințe
NU SUNT	

Teren

Nr cadastral	Suprafața (mp)*	Observații / Referințe
	1	

* Suprafața este determinată în planul de proiecție Stereo 70.



Date referitoare la teren

Crt	Categorie folosință	Intra vilan	Suprafața (mp)	Tarla	Parcelă	Nr. topo	Observații / Referințe
1	curți constructii	DA	1	55	-	-	

Date referitoare la construcții

Crt	Număr	Destinație construcție	Supraf. (mp)	Situație juridică	Observații / Referințe
A1.1		construcții industriale și edilitare	1	Cu acte	Nr. niveluri:1; S. construita la sol:1 mp;

Lungime Segmente

1) Valorile lungimilor segmentelor sunt obținute din proiecție în plan.

Punct început	X / Y	Punct sfârșit	X / Y	Lungime segment (** (m)
1	550.276,146 403.689,009	2	550.275,157 403.688,861	1.0
2	550.275,157 403.688,861	3	550.275,305 403.687,872	1.0
3	550.275,305 403.687,872	4	550.276,294 403.688,02	1.0

Punct început	X / Y	Punct sfârşit	X / Y	Lungime segment (** (m)
4	550.276,294 403.688,02	1	550.276,146 403.689,009	1.0

** Lungimile segmentelor sunt determinate în planul de proiecţie Stereo 70 şi sunt rotunjite la 1 milimetru.

*** Distanţa dintre puncte este formată din segmente cumulate ce sunt mai mici decât valoarea 1 milimetru.



DATE DESPRE IMOBILUL NR. 2943

Oficiul de Cadastru și Publicitate Imobiliară PRAHOVA
Biroul de Cadastru și Publicitate Imobiliară Câmpina

A. Partea I. Descrierea imobilului

TEREN Intravilan

Adresa: Loc. Provita De Sus, Jud. Prahova

Nr. Crt	Nr cadastral Nr. topografic	Suprafața* (mp)	Observații / Referințe
A1		1	Sector cadastral:22 Teren neimprijmit;

Construcții

Crt	Nr cadastral Nr. topografic	Adresa	Observații / Referințe
A1.1		Loc. Provita De Sus, Jud. Prahova	Nr. niveluri:1; S. construita la sol:1 mp;

B. Partea II. Proprietari și acte

Inscrieri privitoare la dreptul de proprietate și alte drepturi reale		Referințe
/		
Act Normativ nr. 123, din 10/07/2012 emis de PARLAMENTUL ROMANIEI;		
B1	Intabulare, drept de PROPRIETATE, dobandit prin Lege, cota actuala 1/1, cota initiala 1/1 1) STATUL ROMAN , CIF:99999999999999 <i>OBSERVATII: Domeniu public</i>	A1
Act Normativ nr. 980, din 16/12/2015 emis de GUVERNUL ROMANIEI;		
B2	Intabulare, drept de ADMINISTRARE, dobandit prin Lege, cota actuala 1/1, cota initiala 1/1 1) MINISTERUL ECONOMIEI, ENERGIEI SI MEDIULUI DE AFACERI , CIF:99999999999999	A1
Act Administrativ nr. 9, din 07/10/2005 emis de Ministerul Economiei si Comertului ((act aditional nr. 1/10.06.2008 emis de MINISTERUL ECONOMIEI SI FINANTELOR, act aditional nr. 2/18.06.2015 emis de MINISTERUL ENERGIEI, INTEPRINDERILOR MICI SI MIJLOCII SI MEDIULUI DE AFACERI, act aditional nr. 3/10.02.2016 emis de MINISTERUL ENERGIEI, act aditional nr. 4/02.03.2017 emis de MINISTERUL ENERGIEI, act aditional nr. 5/2020, act aditional nr. 6/30.10.2020, Certificat de Inregistrare a Societatii „ DISTRIBUTIE ENERGIE ELECTRICA „ SA emis de ORC Cluj la data de 27.02.2002, H.G.R. nr. 1342/2001 privind reorganizarea Societatii Comerciale de Distributie si Furnizare a Energiei Electrice „Electrica,, SA, Protocol 6045/12.04.2002 incheiat intre Societatea Comerciala de Distributie si Furnizare a Energiei Electrice „Electrica,, SA si Societatea Comerciala Filiala de distributie si Furnizare a Energiei Electrice „Electrica Muntenia Nord,, SA, incheiere de indreptare eroare materiala civila emisa de Tribunalul Comercial Cluj la data de 26.11.2020, Certificat de Inregistrare mentiuni nr. 128194/15.12.2020 emis de ORC Cluj, Certificat de Inregistrare a Societatii „DISTRIBUTIE ENERGIE ELECTRICA SA,, emis de ORC Cluj la data de 31.12.2020, Certificat de Inregistrare mentiuni nr. 802/07.02.2021 emis de ORC Cluj, Certificat de Inregistrare a SUCURSALEI DE DISTRIBUTIE A ENERGIEI ELECTRICE PLOIESTI, emis de ORC Prahova la data de 28.03.2002, Certificat de radiere a Societatii de Distributie a Energiei Electrice Muntenia Nord SA nr. 83302 din 31.12.2020).);		
B3	Intabulare, drept de CONCESIUNE, dobandit prin Lege, cota actuala 1/1, cota initiala 1/1 1) DISTRIBUTIE ENERGIE ELECTRICA ROMANIA SA , CIF:14476722, prin Sucursala de Distributie a Energiei Electrice Prahova <i>OBSERVATII: prin Sucursala de Distributie a Energiei Electrice Prahova</i>	A1
Act Normativ nr. 1342, din 27/12/2001 emis de GUVERNUL ROMANIEI ((Protocol 6045/12.04.2022));		
B4	Intabulare, drept de PROPRIETATE, dobandit prin Lege, cota actuala 1/1, cota initiala 1/1 1) DISTRIBUTIE ENERGIE ELECTRICA ROMANIA SA , CIF:14476722, prin Sucursala de Distributie a Energiei Electrice Prahova <i>OBSERVATII: prin Sucursala de Distributie a Energiei Electrice Prahova</i>	A1.1

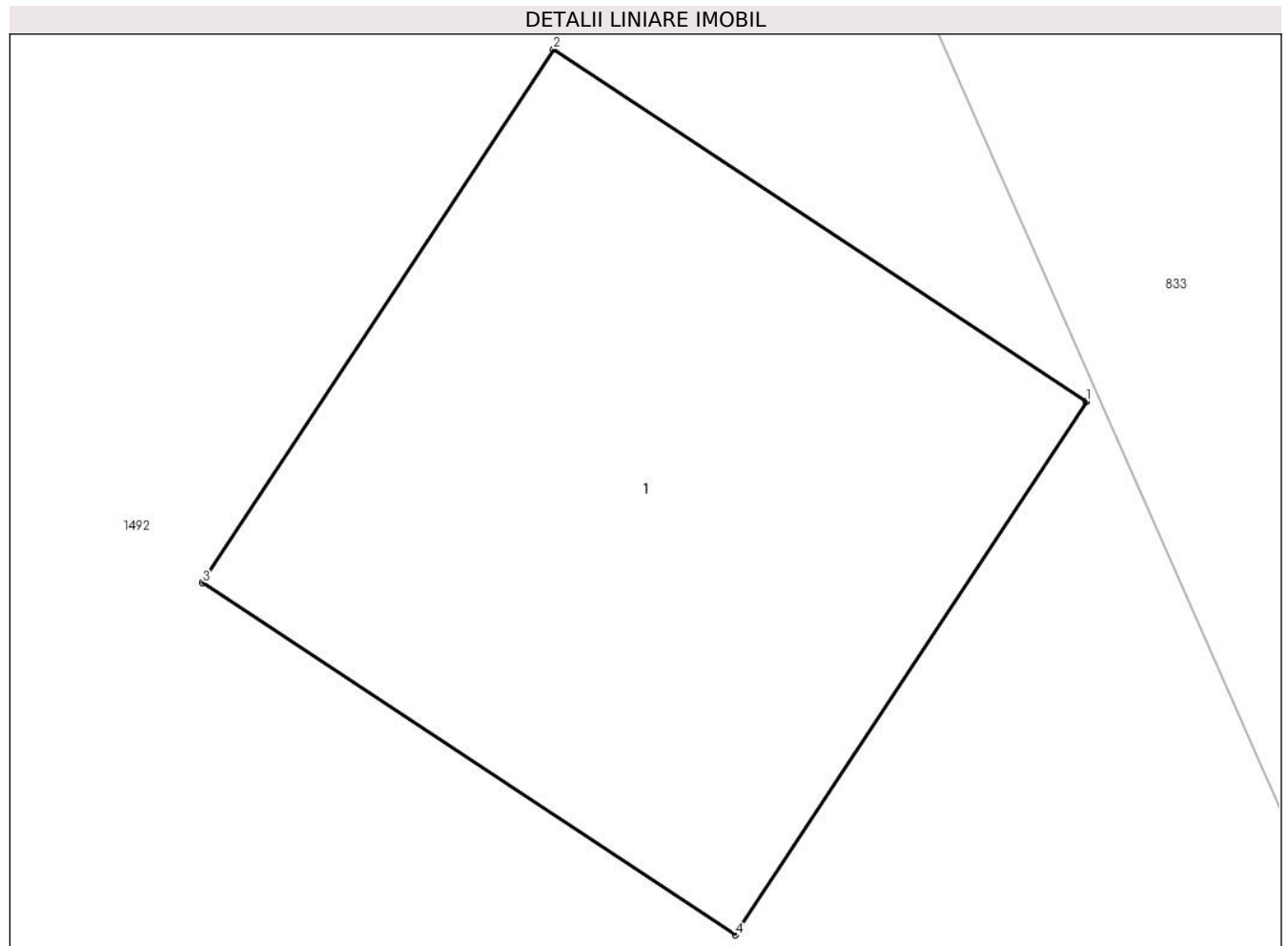
C. Partea III. SARCINI .

Inscrieri privind dezmembramintele dreptului de proprietate, drepturi reale de garanție și sarcini	Referințe
NU SUNT	

Teren

Nr cadastral	Suprafața (mp)*	Observații / Referințe
	1	

* Suprafața este determinată în planul de proiecție Stereo 70.



Date referitoare la teren

Crt	Categorie folosință	Intra vilan	Suprafața (mp)	Tarla	Parcelă	Nr. topo	Observații / Referințe
1	curti constructii	DA	1	54	-	-	

Date referitoare la construcții

Crt	Număr	Destinație construcție	Supraf. (mp)	Situație juridică	Observații / Referințe
A1.1		construcții industriale și edilitare	1	Cu acte	Nr. niveluri:1; S. construita la sol:1 mp;

Lungime Segmente

1) Valorile lungimilor segmentelor sunt obținute din proiecție în plan.

Punct început	X / Y	Punct sfârșit	X / Y	Lungime segment (** (m)
1	550.281,784 403.644,181	2	550.280,949 403.644,732	1.0
2	550.280,949 403.644,732	3	550.280,398 403.643,897	1.0
3	550.280,398 403.643,897	4	550.281,233 403.643,346	1.0

Punct început	X / Y	Punct sfârşit	X / Y	Lungime segment (** (m)
4	550.281,233 403.643,346	1	550.281,784 403.644,181	1.0

** Lungimile segmentelor sunt determinate în planul de proiecție Stereo 70 și sunt rotunjite la 1 milimetru.

*** Distanța dintre puncte este formată din segmente cumulate ce sunt mai mici decât valoarea 1 milimetru.



DATE DESPRE IMOBILUL NR. 2944

Oficiul de Cadastru și Publicitate Imobiliară PRAHOVA
Biroul de Cadastru și Publicitate Imobiliară Câmpina

A. Partea I. Descrierea imobilului

TEREN Intravilan

Adresa: Loc. Provita De Sus, Jud. Prahova

Nr. Crt	Nr cadastral Nr. topografic	Suprafața* (mp)	Observații / Referințe
A1		1	Sector cadastral:22 Teren neimpregmuit;

Construcții

Crt	Nr cadastral Nr. topografic	Adresa	Observații / Referințe
A1.1		Loc. Provita De Sus, Jud. Prahova	Nr. niveluri:1; S. construita la sol:1 mp;

B. Partea II. Proprietari și acte

Inscrieri privitoare la dreptul de proprietate și alte drepturi reale		Referințe
/		
Act Normativ nr. 123, din 10/07/2012 emis de PARLAMENTUL ROMANIEI;		
B1	Intabulare, drept de PROPRIETATE, dobandit prin Lege, cota actuala 1/1, cota initiala 1/1 1) STATUL ROMAN , CIF:99999999999999 <i>OBSERVATII: Domeniu public</i>	A1
Act Normativ nr. 980, din 16/12/2015 emis de GUVERNUL ROMANIEI;		
B2	Intabulare, drept de ADMINISTRARE, dobandit prin Lege, cota actuala 1/1, cota initiala 1/1 1) MINISTERUL ECONOMIEI, ENERGIEI SI MEDIULUI DE AFACERI , CIF:99999999999999	A1
Act Administrativ nr. 9, din 07/10/2005 emis de Ministerul Economiei si Comertului ((act aditional nr. 1/10.06.2008 emis de MINISTERUL ECONOMIEI SI FINANTELOR, act aditional nr. 2/18.06.2015 emis de MINISTERUL ENERGIEI, INTEPRINDERILOR MICI SI MIJLOCII SI MEDIULUI DE AFACERI, act aditional nr. 3/10.02.2016 emis de MINISTERUL ENERGIEI, act aditional nr. 4/02.03.2017 emis de MINISTERUL ENERGIEI, act aditional nr. 5/2020, act aditional nr. 6/30.10.2020, Certificat de Inregistrare a Societatii „ DISTRIBUTIE ENERGIE ELECTRICA „ SA emis de ORC Cluj la data de 27.02.2002, H.G.R. nr. 1342/2001 privind reorganizarea Societatii Comerciale de Distributie si Furnizare a Energiei Electrice „Electrica,, SA, Protocol 6045/12.04.2002 incheiat intre Societatea Comerciala de Distributie si Furnizare a Energiei Electrice „Electrica,, SA si Societatea Comerciala Filiala de distributie si Furnizare a Energiei Electrice „Electrica Muntenia Nord,, SA, incheiere de indreptare eroare materiala civila emisa de Tribunalul Comercial Cluj la data de 26.11.2020, Certificat de Inregistrare mentiuni nr. 128194/15.12.2020 emis de ORC Cluj, Certificat de Inregistrare a Societatii „DISTRIBUTIE ENERGIE ELECTRICA SA,, emis de ORC Cluj la data de 31.12.2020, Certificat de Inregistrare mentiuni nr. 802/07.02.2021 emis de ORC Cluj, Certificat de Inregistrare a SUCURSALEI DE DISTRIBUTIE A ENERGIEI ELECTRICE PLOIESTI, emis de ORC Prahova la data de 28.03.2002, Certificat de radiere a Societatii de Distributie a Energiei Electrice Muntenia Nord SA nr. 83302 din 31.12.2020).);		
B3	Intabulare, drept de CONCESIUNE, dobandit prin Lege, cota actuala 1/1, cota initiala 1/1 1) DISTRIBUTIE ENERGIE ELECTRICA ROMANIA SA , CIF:14476722, prin Sucursala de Distributie a Energiei Electrice Prahova <i>OBSERVATII: prin Sucursala de Distributie a Energiei Electrice Prahova</i>	A1
Act Normativ nr. 1342, din 27/12/2001 emis de GUVERNUL ROMANIEI ((Protocol 6045/12.04.2022));		
B4	Intabulare, drept de PROPRIETATE, dobandit prin Lege, cota actuala 1/1, cota initiala 1/1 1) DISTRIBUTIE ENERGIE ELECTRICA ROMANIA SA , CIF:14476722, prin Sucursala de Distributie a Energiei Electrice Prahova <i>OBSERVATII: prin Sucursala de Distributie a Energiei Electrice Prahova</i>	A1.1

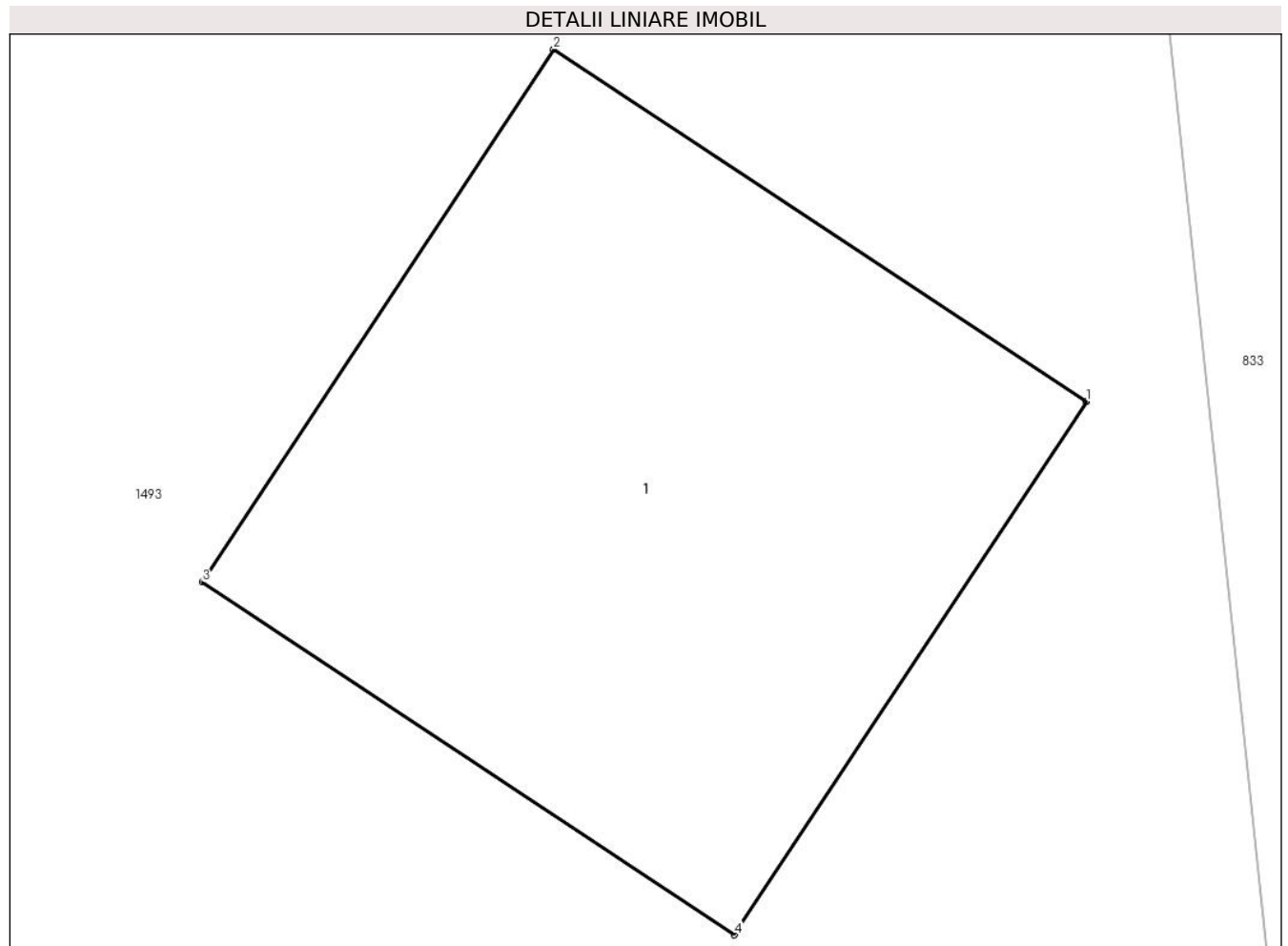
C. Partea III. SARCINI .

Inscrieri privind dezmembramintele dreptului de proprietate, drepturi reale de garanție și sarcini	Referințe
NU SUNT	

Teren

Nr cadastral	Suprafața (mp)*	Observații / Referințe
	1	

* Suprafața este determinată în planul de proiecție Stereo 70.



Date referitoare la teren

Crt	Categorie folosință	Intra vilan	Suprafața (mp)	Tarla	Parcelă	Nr. topo	Observații / Referințe
1	curti constructii	DA	1	54	-	-	

Date referitoare la construcții

Crt	Număr	Destinație construcție	Supraf. (mp)	Situație juridică	Observații / Referințe
A1.1		construcții industriale și edilitare	1	Cu acte	Nr. niveluri:1; S. construita la sol:1 mp;

Lungime Segmente

1) Valorile lungimilor segmentelor sunt obținute din proiecție în plan.

Punct început	X / Y	Punct sfârșit	X / Y	Lungime segment (** (m)
1	550.294,902 403.614,308	2	550.294,067 403.614,859	1.0
2	550.294,067 403.614,859	3	550.293,516 403.614,025	1.0
3	550.293,516 403.614,025	4	550.294,35 403.613,473	1.0

Punct început	X / Y	Punct sfârşit	X / Y	Lungime segment (** (m)
4	550.294,35 403.613,473	1	550.294,902 403.614,308	1.001

** Lungimile segmentelor sunt determinate în planul de proiecție Stereo 70 și sunt rotunjite la 1 milimetru.

*** Distanța dintre puncte este formată din segmente cumulate ce sunt mai mici decât valoarea 1 milimetru.



DATE DESPRE IMOBILUL NR. 2945

Oficiul de Cadastru și Publicitate Imobiliară PRAHOVA
Biroul de Cadastru și Publicitate Imobiliară Câmpina

A. Partea I. Descrierea imobilului

TEREN Intravilan

Adresa: Loc. Provita De Sus, Jud. Prahova

Nr. Crt	Nr cadastral Nr. topografic	Suprafața* (mp)	Observații / Referințe
A1		1	Sector cadastral:22 Teren neimpregmuit;

Construcții

Crt	Nr cadastral Nr. topografic	Adresa	Observații / Referințe
A1.1		Loc. Provita De Sus, Jud. Prahova	Nr. niveluri:1; S. construita la sol:1 mp;

B. Partea II. Proprietari și acte

Inscrieri privitoare la dreptul de proprietate și alte drepturi reale		Referințe
/		
Act Normativ nr. 123, din 10/07/2012 emis de PARLAMENTUL ROMANIEI;		
B1	Intabulare, drept de PROPRIETATE, dobandit prin Lege, cota actuala 1/1, cota initiala 1/1 1) STATUL ROMAN , CIF:99999999999999 <i>OBSERVATII: Domeniu public</i>	A1
Act Normativ nr. 980, din 16/12/2015 emis de GUVERNUL ROMANIEI;		
B2	Intabulare, drept de ADMINISTRARE, dobandit prin Lege, cota actuala 1/1, cota initiala 1/1 1) MINISTERUL ECONOMIEI, ENERGIEI SI MEDIULUI DE AFACERI , CIF:99999999999999	A1
Act Administrativ nr. 9, din 07/10/2005 emis de Ministerul Economiei si Comertului ((act aditional nr. 1/10.06.2008 emis de MINISTERUL ECONOMIEI SI FINANTELOR, act aditional nr. 2/18.06.2015 emis de MINISTERUL ENERGIEI, INTEPRINDERILOR MICI SI MIJLOCII SI MEDIULUI DE AFACERI, act aditional nr. 3/10.02.2016 emis de MINISTERUL ENERGIEI, act aditional nr. 4/02.03.2017 emis de MINISTERUL ENERGIEI, act aditional nr. 5/2020, act aditional nr. 6/30.10.2020, Certificat de Inregistrare a Societatii ,, DISTRIBUTIE ENERGIE ELECTRICA ,, SA emis de ORC Cluj la data de 27.02.2002, H.G.R. nr. 1342/2001 privind reorganizarea Societatii Comerciale de Distributie si Furnizare a Energiei Electrice ,,Electrica,, SA, Protocol 6045/12.04.2002 incheiat intre Societatea Comerciala de Distributie si Furnizare a Energiei Electrice ,,Electrica,, SA si Societatea Comerciala Filiala de distributie si Furnizare a Energiei Electrice ,,Electrica Muntenia Nord,, SA, incheiere de indreptare eroare materiala civila emisa de Tribunalul Comercial Cluj la data de 26.11.2020, Certificat de Inregistrare mentiuni nr. 128194/15.12.2020 emis de ORC Cluj, Certificat de Inregistrare a Societatii ,,DISTRIBUTIE ENERGIE ELECTRICA SA,, emis de ORC Cluj la data de 31.12.2020, Certificat de Inregistrare mentiuni nr. 802/07.02.2021 emis de ORC Cluj, Certificat de Inregistrare a SUCURSALEI DE DISTRIBUTIE A ENERGIEI ELECTRICE PLOIESTI, emis de ORC Prahova la data de 28.03.2002, Certificat de radiere a Societatii de Distributie a Energiei Electrice Muntenia Nord SA nr. 83302 din 31.12.2020).);		
B3	Intabulare, drept de CONCESIUNE, dobandit prin Lege, cota actuala 1/1, cota initiala 1/1 1) DISTRIBUTIE ENERGIE ELECTRICA ROMANIA SA , CIF:14476722, prin Sucursala de Distributie a Energiei Electrice Prahova <i>OBSERVATII: prin Sucursala de Distributie a Energiei Electrice Prahova</i>	A1
Act Normativ nr. 1342, din 27/12/2001 emis de GUVERNUL ROMANIEI ((Protocol 6045/12.04.2022));		
B4	Intabulare, drept de PROPRIETATE, dobandit prin Lege, cota actuala 1/1, cota initiala 1/1 1) DISTRIBUTIE ENERGIE ELECTRICA ROMANIA SA , CIF:14476722, prin Sucursala de Distributie a Energiei Electrice Prahova <i>OBSERVATII: prin Sucursala de Distributie a Energiei Electrice Prahova</i>	A1.1

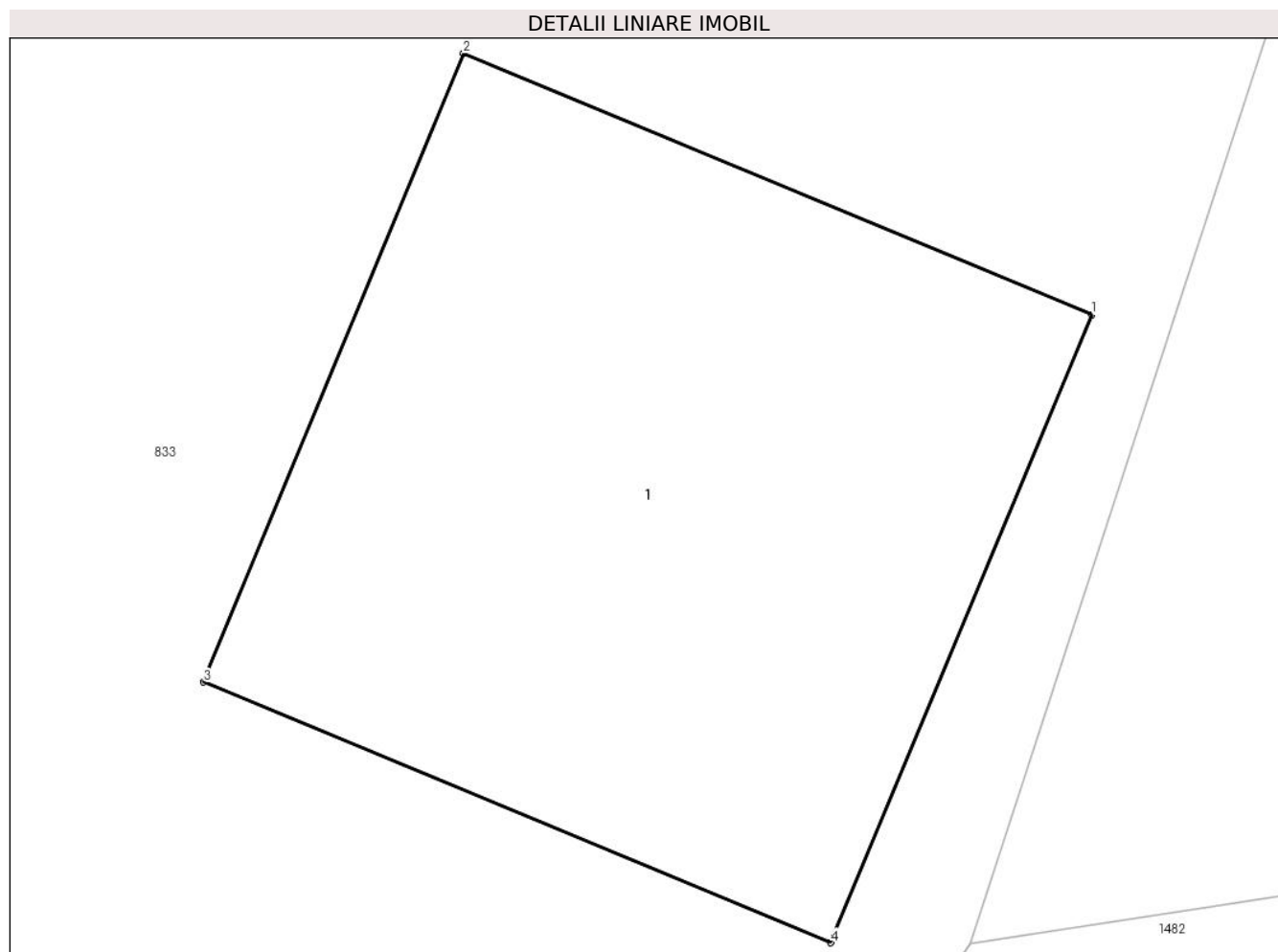
C. Partea III. SARCINI .

Inscrieri privind dezmembramintele dreptului de proprietate, drepturi reale de garanție și sarcini	Referințe
NU SUNT	

Teren

Nr cadastral	Suprafața (mp)*	Observații / Referințe
	1	

* Suprafața este determinată în planul de proiecție Stereo 70.



Date referitoare la teren

Crt	Categorie folosință	Intra vilan	Suprafața (mp)	Tarla	Parcelă	Nr. topo	Observații / Referințe
1	curți constructii	DA	1	55	-	-	

Date referitoare la construcții

Crt	Număr	Destinație construcție	Supraf. (mp)	Situație juridică	Observații / Referințe
A1.1		construcții industriale și edilitare	1	Cu acte	Nr. niveluri:1; S. construita la sol:1 mp;

Lungime Segmente

1) Valorile lungimilor segmentelor sunt obținute din proiecție în plan.

Punct început	X / Y	Punct sfârșit	X / Y	Lungime segment (** (m))
1	550.299,78 403.590,534	2	550.298,856 403.590,918	1.001
2	550.298,856 403.590,918	3	550.298,473 403.589,994	1.0
3	550.298,473 403.589,994	4	550.299,396 403.589,611	0.999

Punct început	X / Y	Punct sfârşit	X / Y	Lungime segment (** (m)
4	550.299,396 403.589,611	1	550.299,78 403.590,534	1.0

** Lungimile segmentelor sunt determinate în planul de proiecţie Stereo 70 şi sunt rotunjite la 1 milimetru.

*** Distanţa dintre puncte este formată din segmente cumulate ce sunt mai mici decât valoarea 1 milimetru.

**DATE DESPRE IMOBILUL NR. 2946**

Oficiul de Cadastru și Publicitate Imobiliară PRAHOVA
Biroul de Cadastru și Publicitate Imobiliară Câmpina

A. Partea I. Descrierea imobilului

TEREN Intravilan

Adresa: Loc. Provita De Sus, Jud. Prahova

Nr. Crt	Nr cadastral Nr. topografic	Suprafața* (mp)	Observații / Referințe
A1		1	Sector cadastral:22 Teren neimprejmuț;

Construcții

Crt	Nr cadastral Nr. topografic	Adresa	Observații / Referințe
A1.1		Loc. Provita De Sus, Jud. Prahova	Nr. niveluri:1; S. construita la sol:1 mp;

B. Partea II. Proprietari și acte

Inscrieri privitoare la dreptul de proprietate și alte drepturi reale		Referințe
/		
Act Normativ nr. 123, din 10/07/2012 emis de PARLAMENTUL ROMANIEI;		
B1	Intabulare, drept de PROPRIETATE, dobandit prin Lege, cota actuala 1/1, cota initiala 1/1 1) STATUL ROMAN , CIF:99999999999999 <i>OBSERVATII: Domeniu public</i>	A1
Act Normativ nr. 980, din 16/12/2015 emis de GUVERNUL ROMANIEI;		
B2	Intabulare, drept de ADMINISTRARE, dobandit prin Lege, cota actuala 1/1, cota initiala 1/1 1) MINISTERUL ECONOMIEI, ENERGIEI SI MEDIULUI DE AFACERI , CIF:99999999999999	A1
Act Administrativ nr. 9, din 07/10/2005 emis de Ministerul Economiei si Comertului ((act aditional nr. 1/10.06.2008 emis de MINISTERUL ECONOMIEI SI FINANTELOR, act aditional nr. 2/18.06.2015 emis de MINISTERUL ENERGIEI, INTEPRINDERILOR MICI SI MIJLOCII SI MEDIULUI DE AFACERI, act aditional nr. 3/10.02.2016 emis de MINISTERUL ENERGIEI, act aditional nr. 4/02.03.2017 emis de MINISTERUL ENERGIEI, act aditional nr. 5/2020, act aditional nr. 6/30.10.2020, Certificat de Inregistrare a Societatii „ DISTRIBUTIE ENERGIE ELECTRICA „ SA emis de ORC Cluj la data de 27.02.2002, H.G.R. nr. 1342/2001 privind reorganizarea Societatii Comerciale de Distributie si Furnizare a Energiei Electrice „Electrica,, SA, Protocol 6045/12.04.2002 incheiat intre Societatea Comerciala de Distributie si Furnizare a Energiei Electrice „Electrica,, SA si Societatea Comerciala Filiala de distributie si Furnizare a Energiei Electrice „Electrica Muntenia Nord,, SA, incheiere de indreptare eroare materiala civila emisa de Tribunalul Comercial Cluj la data de 26.11.2020, Certificat de Inregistrare mentiuni nr. 128194/15.12.2020 emis de ORC Cluj, Certificat de Inregistrare a Societatii „DISTRIBUTIE ENERGIE ELECTRICA SA,, emis de ORC Cluj la data de 31.12.2020, Certificat de Inregistrare mentiuni nr. 802/07.02.2021 emis de ORC Cluj, Certificat de Inregistrare a SUCURSALEI DE DISTRIBUTIE A ENERGIEI ELECTRICE PLOIESTI, emis de ORC Prahova la data de 28.03.2002, Certificat de radiere a Societatii de Distributie a Energiei Electrice Muntenia Nord SA nr. 83302 din 31.12.2020).);		
B3	Intabulare, drept de CONCESIUNE, dobandit prin Lege, cota actuala 1/1, cota initiala 1/1 1) DISTRIBUTIE ENERGIE ELECTRICA ROMANIA SA , CIF:14476722, prin Sucursala de Distributie a Energiei Electrice Prahova <i>OBSERVATII: prin Sucursala de Distributie a Energiei Electrice Prahova</i>	A1
Act Normativ nr. 1342, din 27/12/2001 emis de GUVERNUL ROMANIEI ((Protocol 6045/12.04.2022));		
B4	Intabulare, drept de PROPRIETATE, dobandit prin Lege, cota actuala 1/1, cota initiala 1/1 1) DISTRIBUTIE ENERGIE ELECTRICA ROMANIA SA , CIF:14476722, prin Sucursala de Distributie a Energiei Electrice Prahova <i>OBSERVATII: prin Sucursala de Distributie a Energiei Electrice Prahova</i>	A1.1

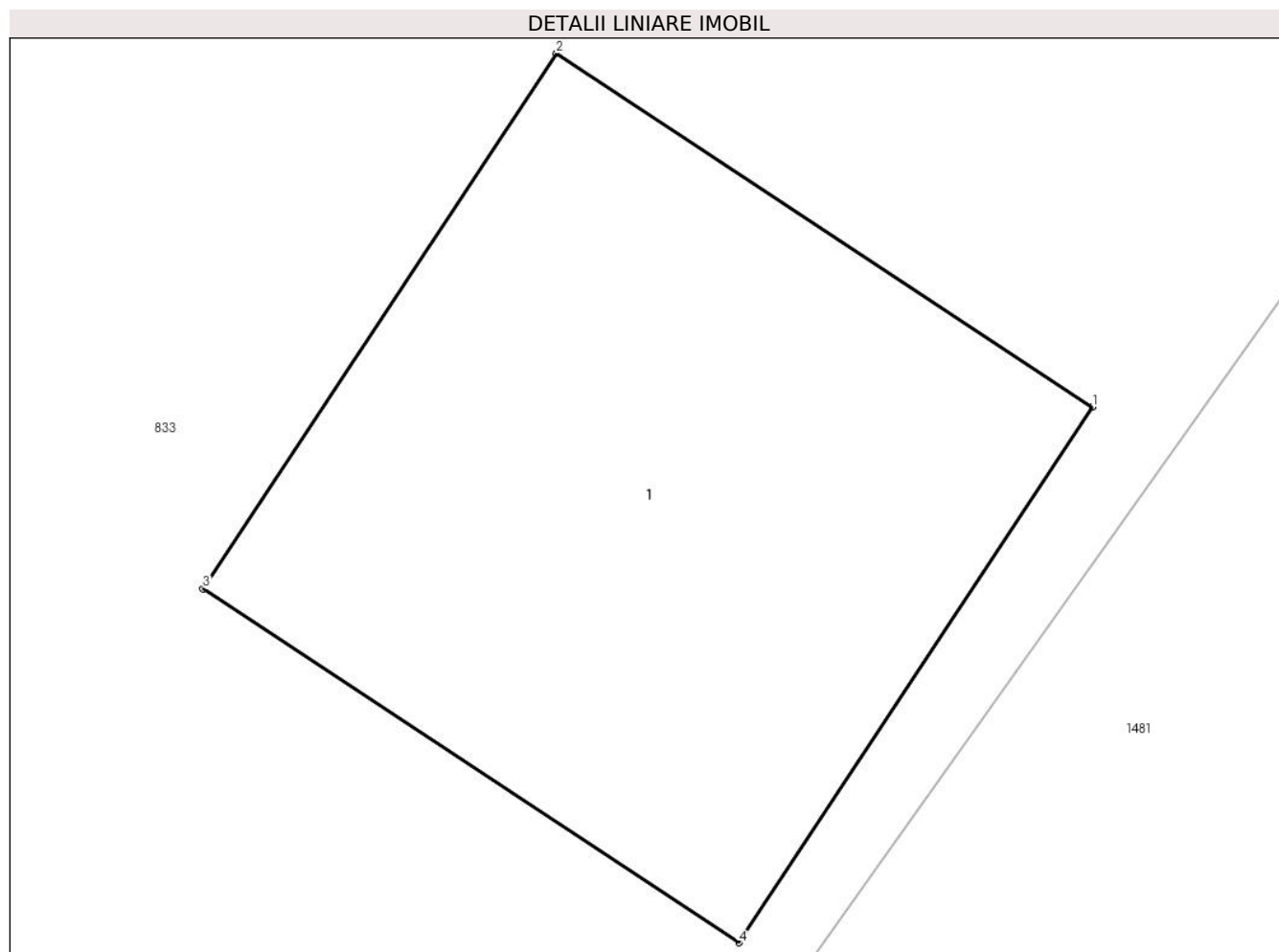
C. Partea III. SARCINI .

Inscrieri privind dezmembramintele dreptului de proprietate, drepturi reale de garanție și sarcini	Referințe
NU SUNT	

Teren

Nr cadastral	Suprafața (mp)*	Observații / Referințe
	1	

* Suprafața este determinată în planul de proiecție Stereo 70.



Date referitoare la teren

Crt	Categorie folosință	Intra vilan	Suprafața (mp)	Tarla	Parcelă	Nr. topo	Observații / Referințe
1	curti constructii	DA	1	55	-	-	

Date referitoare la construcții

Crt	Număr	Destinație construcție	Supraf. (mp)	Situație juridică	Observații / Referințe
A1.1		construcții industriale și edilitare	1	Cu acte	Nr. niveluri:1; S. construita la sol:1 mp;

Lungime Segmente

1) Valorile lungimilor segmentelor sunt obținute din proiecție în plan.

Punct început	X / Y	Punct sfârșit	X / Y	Lungime segment (** (m)
1	550.282,283 403.565,762	2	550.281,448 403.566,313	1.0
2	550.281,448 403.566,313	3	550.280,897 403.565,479	1.0
3	550.280,897 403.565,479	4	550.281,732 403.564,928	1.0

Punct început	X / Y	Punct sfârşit	X / Y	Lungime segment (** (m)
4	550.281,732 403.564,928	1	550.282,283 403.565,762	1.0

** Lungimile segmentelor sunt determinate în planul de proiecţie Stereo 70 şi sunt rotunjite la 1 milimetru.

*** Distanţa dintre puncte este formată din segmente cumulate ce sunt mai mici decât valoarea 1 milimetru.



DATE DESPRE IMOBILUL NR. 2947

Oficiul de Cadastru și Publicitate Imobiliară PRAHOVA
Biroul de Cadastru și Publicitate Imobiliară Câmpina

A. Partea I. Descrierea imobilului

TEREN Intravilan

Adresa: Loc. Provita De Sus, Jud. Prahova

Nr. Crt	Nr cadastral Nr. topografic	Suprafața* (mp)	Observații / Referințe
A1		1	Sector cadastral:22 Teren neimprijmit;

Construcții

Crt	Nr cadastral Nr. topografic	Adresa	Observații / Referințe
A1.1		Loc. Provita De Sus, Jud. Prahova	Nr. niveluri:1; S. construita la sol:1 mp;

B. Partea II. Proprietari și acte

Inscrieri privitoare la dreptul de proprietate și alte drepturi reale		Referințe
/		
Act Normativ nr. 123, din 10/07/2012 emis de PARLAMENTUL ROMANIEI;		
B1	Intabulare, drept de PROPRIETATE, dobandit prin Lege, cota actuala 1/1, cota initiala 1/1 1) STATUL ROMAN , CIF:9999999999999 <i>OBSERVATII: Domeniu public</i>	A1
Act Normativ nr. 980, din 16/12/2015 emis de GUVERNUL ROMANIEI;		
B2	Intabulare, drept de ADMINISTRARE, dobandit prin Lege, cota actuala 1/1, cota initiala 1/1 1) MINISTERUL ECONOMIEI, ENERGIEI SI MEDIULUI DE AFACERI , CIF:9999999999999	A1
Act Administrativ nr. 9, din 07/10/2005 emis de Ministerul Economiei si Comertului ((act aditional nr. 1/10.06.2008 emis de MINISTERUL ECONOMIEI SI FINANTELOR, act aditional nr. 2/18.06.2015 emis de MINISTERUL ENERGIEI, INTEPRINDERILOR MICI SI MIJLOCII SI MEDIULUI DE AFACERI, act aditional nr. 3/10.02.2016 emis de MINISTERUL ENERGIEI, act aditional nr. 4/02.03.2017 emis de MINISTERUL ENERGIEI, act aditional nr. 5/2020, act aditional nr. 6/30.10.2020, Certificat de Inregistrare a Societatii „ DISTRIBUTIE ENERGIE ELECTRICA „ SA emis de ORC Cluj la data de 27.02.2002, H.G.R. nr. 1342/2001 privind reorganizarea Societatii Comerciale de Distributie si Furnizare a Energiei Electrice „Electrica,, SA, Protocol 6045/12.04.2002 incheiat intre Societatea Comerciala de Distributie si Furnizare a Energiei Electrice „Electrica,, SA si Societatea Comerciala Filiala de distributie si Furnizare a Energiei Electrice „Electrica Muntenia Nord,, SA, incheiere de indreptare eroare materiala civila emisa de Tribunalul Comercial Cluj la data de 26.11.2020, Certificat de Inregistrare mentiuni nr. 128194/15.12.2020 emis de ORC Cluj, Certificat de Inregistrare a Societatii „DISTRIBUTIE ENERGIE ELECTRICA SA,, emis de ORC Cluj la data de 31.12.2020, Certificat de Inregistrare mentiuni nr. 802/07.02.2021 emis de ORC Cluj, Certificat de Inregistrare a SUCURSALEI DE DISTRIBUTIE A ENERGIEI ELECTRICE PLOIESTI, emis de ORC Prahova la data de 28.03.2002, Certificat de radiere a Societatii de Distributie a Energiei Electrice Muntenia Nord SA nr. 83302 din 31.12.2020).);		
B3	Intabulare, drept de CONCESIUNE, dobandit prin Lege, cota actuala 1/1, cota initiala 1/1 1) DISTRIBUTIE ENERGIE ELECTRICA ROMANIA SA , CIF:14476722, prin Sucursala de Distributie a Energiei Electrice Prahova <i>OBSERVATII: prin Sucursala de Distributie a Energiei Electrice Prahova</i>	A1
Act Normativ nr. 1342, din 27/12/2001 emis de GUVERNUL ROMANIEI ((Protocol 6045/12.04.2022));		
B4	Intabulare, drept de PROPRIETATE, dobandit prin Lege, cota actuala 1/1, cota initiala 1/1 1) DISTRIBUTIE ENERGIE ELECTRICA ROMANIA SA , CIF:14476722, prin Sucursala de Distributie a Energiei Electrice Prahova <i>OBSERVATII: prin Sucursala de Distributie a Energiei Electrice Prahova</i>	A1.1

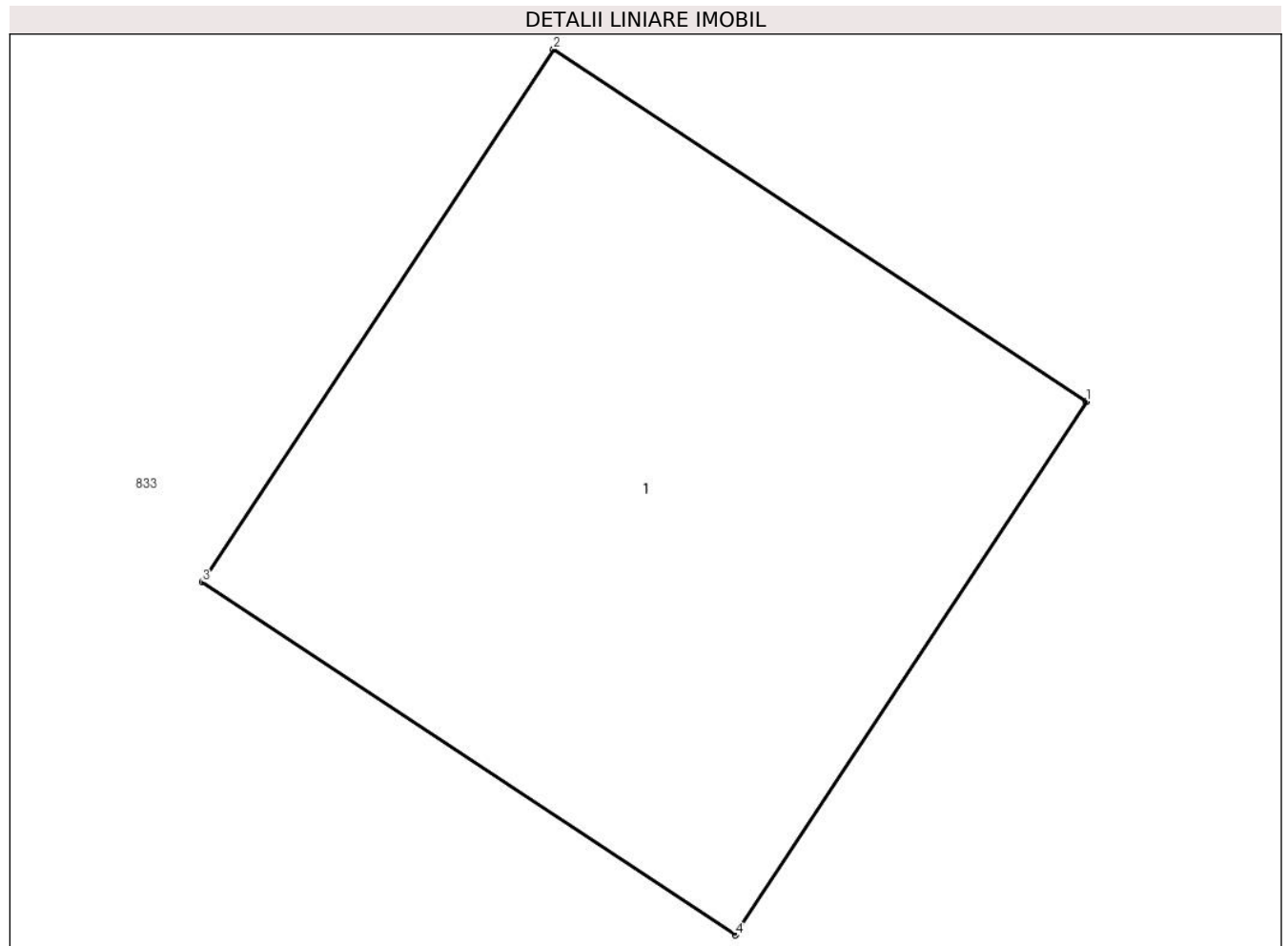
C. Partea III. SARCINI .

Inscrieri privind dezmembramintele dreptului de proprietate, drepturi reale de garanție și sarcini	Referințe
NU SUNT	

Teren

Nr cadastral	Suprafața (mp)*	Observații / Referințe
	1	

* Suprafața este determinată în planul de proiecție Stereo 70.



Date referitoare la teren

Crt	Categorie folosință	Intra vilan	Suprafața (mp)	Tarla	Parcelă	Nr. topo	Observații / Referințe
1	curți constructii	DA	1	56	-	-	

Date referitoare la construcții

Crt	Număr	Destinație construcție	Supraf. (mp)	Situație juridică	Observații / Referințe
A1.1		construcții industriale și edilitare	1	Cu acte	Nr. niveluri:1; S. construita la sol:1 mp;

Lungime Segmente

1) Valorile lungimilor segmentelor sunt obținute din proiecție în plan.

Punct început	X / Y	Punct sfârșit	X / Y	Lungime segment (** (m)
1	550.262,523 403.538,772	2	550.261,688 403.539,323	1.0
2	550.261,688 403.539,323	3	550.261,137 403.538,489	1.0
3	550.261,137 403.538,489	4	550.261,972 403.537,937	1.001

Punct început	X / Y	Punct sfârşit	X / Y	Lungime segment (** (m)
4	550.261,972 403.537,937	1	550.262,523 403.538,772	1.0

** Lungimile segmentelor sunt determinate în planul de proiecţie Stereo 70 şi sunt rotunjite la 1 milimetru.

*** Distanţa dintre puncte este formată din segmente cumulate ce sunt mai mici decât valoarea 1 milimetru.



DATE DESPRE IMOBILUL NR. 2948

Oficiul de Cadastru și Publicitate Imobiliară PRAHOVA
Biroul de Cadastru și Publicitate Imobiliară Câmpina

A. Partea I. Descrierea imobilului

TEREN Intravilan

Adresa: Loc. Provita De Sus, Jud. Prahova

Nr. Crt	Nr cadastral Nr. topografic	Suprafața* (mp)	Observații / Referințe
A1		1	Sector cadastral:22 Teren neimprijmit;

Construcții

Crt	Nr cadastral Nr. topografic	Adresa	Observații / Referințe
A1.1		Loc. Provita De Sus, Jud. Prahova	Nr. niveluri:1; S. construita la sol:1 mp;

B. Partea II. Proprietari și acte

Inscrieri privitoare la dreptul de proprietate și alte drepturi reale		Referințe
/		
Act Normativ nr. 123, din 10/07/2012 emis de PARLAMENTUL ROMANIEI;		
B1	Intabulare, drept de PROPRIETATE, dobandit prin Lege, cota actuala 1/1, cota initiala 1/1 1) STATUL ROMAN , CIF:9999999999999 <i>OBSERVATII: Domeniu public</i>	A1
Act Normativ nr. 980, din 16/12/2015 emis de GUVERNUL ROMANIEI;		
B2	Intabulare, drept de ADMINISTRARE, dobandit prin Lege, cota actuala 1/1, cota initiala 1/1 1) MINISTERUL ECONOMIEI, ENERGIEI SI MEDIULUI DE AFACERI , CIF:9999999999999	A1
Act Administrativ nr. 9, din 07/10/2005 emis de Ministerul Economiei si Comertului ((act aditional nr. 1/10.06.2008 emis de MINISTERUL ECONOMIEI SI FINANTELOR, act aditional nr. 2/18.06.2015 emis de MINISTERUL ENERGIEI, INTEPRINDERILOR MICI SI MIJLOCII SI MEDIULUI DE AFACERI, act aditional nr. 3/10.02.2016 emis de MINISTERUL ENERGIEI, act aditional nr. 4/02.03.2017 emis de MINISTERUL ENERGIEI, act aditional nr. 5/2020, act aditional nr. 6/30.10.2020, Certificat de Inregistrare a Societatii „, DISTRIBUTIE ENERGIE ELECTRICA „, SA emis de ORC Cluj la data de 27.02.2002, H.G.R. nr. 1342/2001 privind reorganizarea Societatii Comerciale de Distributie si Furnizare a Energiei Electrice „,Electrica,, SA, Protocol 6045/12.04.2002 incheiat intre Societatea Comerciala de Distributie si Furnizare a Energiei Electrice „,Electrica,, SA si Societatea Comerciala Filiala de distributie si Furnizare a Energiei Electrice „,Electrica Muntenia Nord,, SA, incheiere de indreptare eroare materiala civila emisa de Tribunalul Comercial Cluj la data de 26.11.2020, Certificat de Inregistrare mentiuni nr. 128194/15.12.2020 emis de ORC Cluj, Certificat de Inregistrare a Societatii „,DISTRIBUTIE ENERGIE ELECTRICA SA,, emis de ORC Cluj la data de 31.12.2020, Certificat de Inregistrare mentiuni nr. 802/07.02.2021 emis de ORC Cluj, Certificat de Inregistrare a SUCURSALEI DE DISTRIBUTIE A ENERGIEI ELECTRICE PLOIESTI, emis de ORC Prahova la data de 28.03.2002, Certificat de radiere a Societatii de Distributie a Energiei Electrice Muntenia Nord SA nr. 83302 din 31.12.2020).);		
B3	Intabulare, drept de CONCESIUNE, dobandit prin Lege, cota actuala 1/1, cota initiala 1/1 1) DISTRIBUTIE ENERGIE ELECTRICA ROMANIA SA , CIF:14476722, prin Sucursala de Distributie a Energiei Electrice Prahova <i>OBSERVATII: prin Sucursala de Distributie a Energiei Electrice Prahova</i>	A1
Act Normativ nr. 1342, din 27/12/2001 emis de GUVERNUL ROMANIEI ((Protocol 6045/12.04.2022));		
B4	Intabulare, drept de PROPRIETATE, dobandit prin Lege, cota actuala 1/1, cota initiala 1/1 1) DISTRIBUTIE ENERGIE ELECTRICA ROMANIA SA , CIF:14476722, prin Sucursala de Distributie a Energiei Electrice Prahova <i>OBSERVATII: prin Sucursala de Distributie a Energiei Electrice Prahova</i>	A1.1

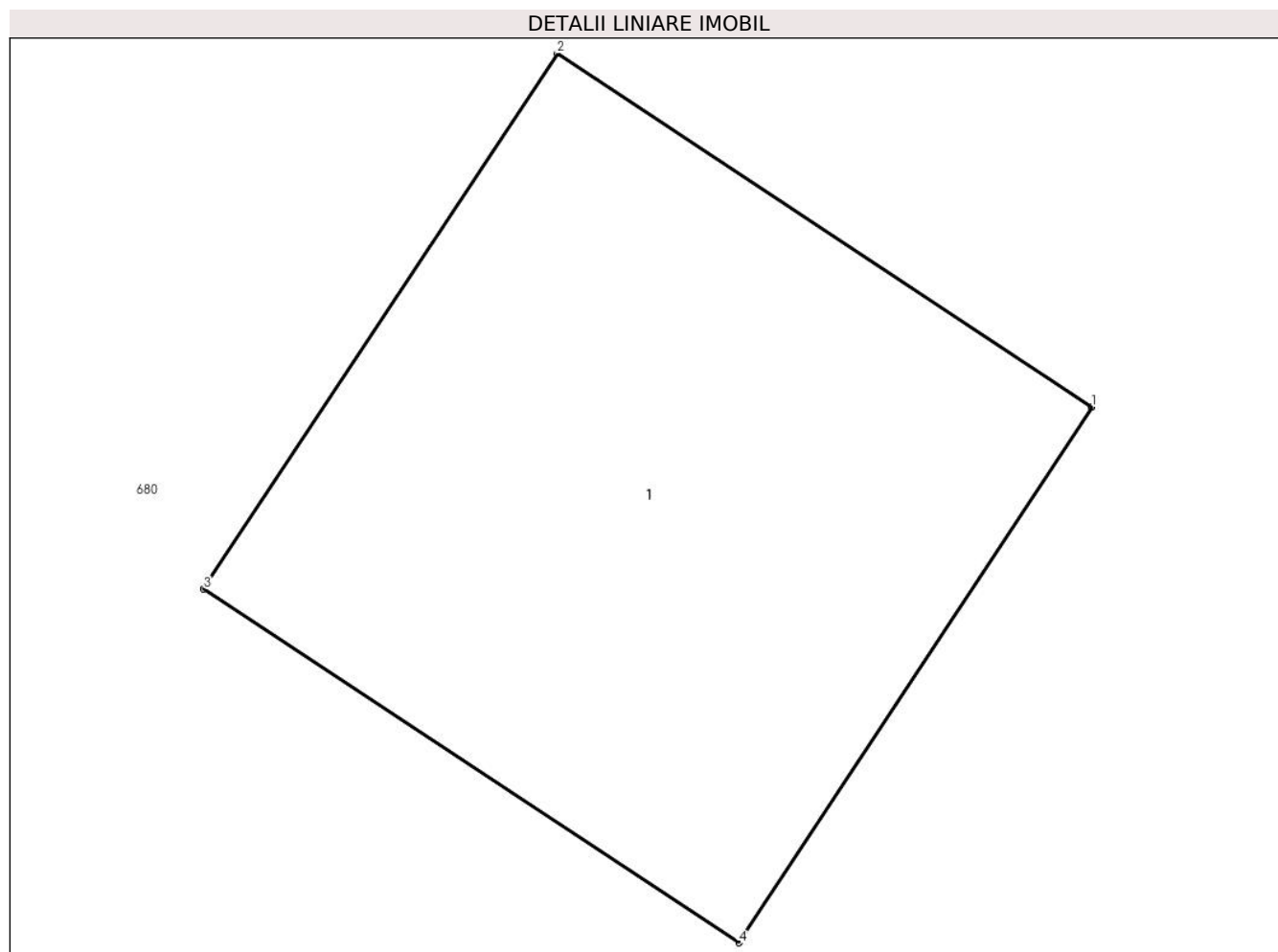
C. Partea III. SARCINI .

Inscrieri privind dezmembramintele dreptului de proprietate, drepturi reale de garanție și sarcini	Referințe
NU SUNT	

Teren

Nr cadastral	Suprafața (mp)*	Observații / Referințe
	1	

* Suprafața este determinată în planul de proiecție Stereo 70.



Date referitoare la teren

Crt	Categorie folosință	Intra vilan	Suprafața (mp)	Tarla	Parcelă	Nr. topo	Observații / Referințe
1	curți constructii	DA	1	56	-	-	

Date referitoare la construcții

Crt	Număr	Destinație construcție	Supraf. (mp)	Situație juridică	Observații / Referințe
A1.1		construcții industriale și edilitare	1	Cu acte	Nr. niveluri:1; S. construita la sol:1 mp;

Lungime Segmente

1) Valorile lungimilor segmentelor sunt obținute din proiecție în plan.

Punct început	X / Y	Punct sfârșit	X / Y	Lungime segment (** (m)
1	550.294,539 403.531,393	2	550.293,705 403.531,944	1.0
2	550.293,705 403.531,944	3	550.293,153 403.531,109	1.001
3	550.293,153 403.531,109	4	550.293,988 403.530,558	1.0

Punct început	X / Y	Punct sfârşit	X / Y	Lungime segment (** (m)
4	550.293,988 403.530,558	1	550.294,539 403.531,393	1.0

** Lungimile segmentelor sunt determinate în planul de proiecţie Stereo 70 şi sunt rotunjite la 1 milimetru.

*** Distanţa dintre puncte este formată din segmente cumulate ce sunt mai mici decât valoarea 1 milimetru.



DATE DESPRE IMOBILUL NR. 2949

Oficiul de Cadastru și Publicitate Imobiliară PRAHOVA
Biroul de Cadastru și Publicitate Imobiliară Câmpina

A. Partea I. Descrierea imobilului

TEREN Intravilan

Adresa: Loc. Provita De Sus, Jud. Prahova

Nr. Crt	Nr cadastral Nr. topografic	Suprafața* (mp)	Observații / Referințe
A1		1	Sector cadastral:22 Teren neimprijmit;

Construcții

Crt	Nr cadastral Nr. topografic	Adresa	Observații / Referințe
A1.1		Loc. Provita De Sus, Jud. Prahova	Nr. niveluri:1; S. construita la sol:1 mp;

B. Partea II. Proprietari și acte

Inscrieri privitoare la dreptul de proprietate și alte drepturi reale		Referințe
/		
Act Normativ nr. 123, din 10/07/2012 emis de PARLAMENTUL ROMANIEI;		
B1	Intabulare, drept de PROPRIETATE, dobandit prin Lege, cota actuala 1/1, cota initiala 1/1 1) STATUL ROMAN , CIF:9999999999999 <i>OBSERVATII: Domeniu public</i>	A1
Act Normativ nr. 980, din 16/12/2015 emis de GUVERNUL ROMANIEI;		
B2	Intabulare, drept de ADMINISTRARE, dobandit prin Lege, cota actuala 1/1, cota initiala 1/1 1) MINISTERUL ECONOMIEI, ENERGIEI SI MEDIULUI DE AFACERI , CIF:9999999999999	A1
Act Administrativ nr. 9, din 07/10/2005 emis de Ministerul Economiei si Comertului ((act aditional nr. 1/10.06.2008 emis de MINISTERUL ECONOMIEI SI FINANTELOR, act aditional nr. 2/18.06.2015 emis de MINISTERUL ENERGIEI, INTEPRINDERILOR MICI SI MIJLOCII SI MEDIULUI DE AFACERI, act aditional nr. 3/10.02.2016 emis de MINISTERUL ENERGIEI, act aditional nr. 4/02.03.2017 emis de MINISTERUL ENERGIEI, act aditional nr. 5/2020, act aditional nr. 6/30.10.2020, Certificat de Inregistrare a Societatii „ DISTRIBUTIE ENERGIE ELECTRICA „ SA emis de ORC Cluj la data de 27.02.2002, H.G.R. nr. 1342/2001 privind reorganizarea Societatii Comerciale de Distributie si Furnizare a Energiei Electrice „Electrica,, SA, Protocol 6045/12.04.2002 incheiat intre Societatea Comerciala de Distributie si Furnizare a Energiei Electrice „Electrica,, SA si Societatea Comerciala Filiala de distributie si Furnizare a Energiei Electrice „Electrica Muntenia Nord,, SA, incheiere de indreptare eroare materiala civila emisa de Tribunalul Comercial Cluj la data de 26.11.2020, Certificat de Inregistrare mentiuni nr. 128194/15.12.2020 emis de ORC Cluj, Certificat de Inregistrare a Societatii „DISTRIBUTIE ENERGIE ELECTRICA SA,, emis de ORC Cluj la data de 31.12.2020, Certificat de Inregistrare mentiuni nr. 802/07.02.2021 emis de ORC Cluj, Certificat de Inregistrare a SUCURSALEI DE DISTRIBUTIE A ENERGIEI ELECTRICE PLOIESTI, emis de ORC Prahova la data de 28.03.2002, Certificat de radiere a Societatii de Distributie a Energiei Electrice Muntenia Nord SA nr. 83302 din 31.12.2020).);		
B3	Intabulare, drept de CONCESIUNE, dobandit prin Lege, cota actuala 1/1, cota initiala 1/1 1) DISTRIBUTIE ENERGIE ELECTRICA ROMANIA SA , CIF:14476722, prin Sucursala de Distributie a Energiei Electrice Prahova <i>OBSERVATII: prin Sucursala de Distributie a Energiei Electrice Prahova</i>	A1
Act Normativ nr. 1342, din 27/12/2001 emis de GUVERNUL ROMANIEI ((Protocol 6045/12.04.2022));		
B4	Intabulare, drept de PROPRIETATE, dobandit prin Lege, cota actuala 1/1, cota initiala 1/1 1) DISTRIBUTIE ENERGIE ELECTRICA ROMANIA SA , CIF:14476722, prin Sucursala de Distributie a Energiei Electrice Prahova <i>OBSERVATII: prin Sucursala de Distributie a Energiei Electrice Prahova</i>	A1.1

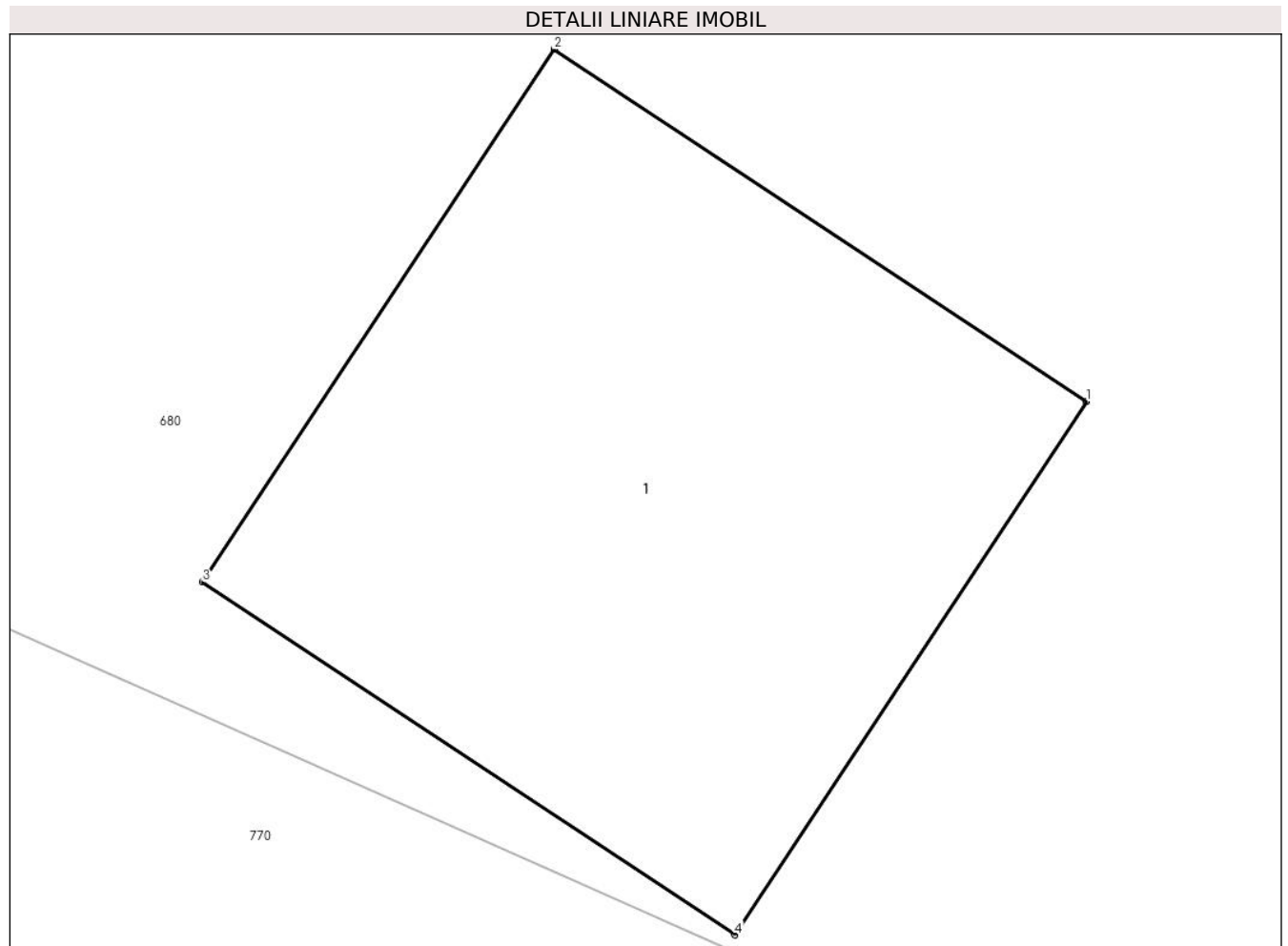
C. Partea III. SARCINI .

Inscrieri privind dezmembramintele dreptului de proprietate, drepturi reale de garanție și sarcini	Referințe
NU SUNT	

Teren

Nr cadastral	Suprafața (mp)*	Observații / Referințe
	1	

* Suprafața este determinată în planul de proiecție Stereo 70.



Date referitoare la teren

Crt	Categorie folosință	Intra vilan	Suprafața (mp)	Tarla	Parcelă	Nr. topo	Observații / Referințe
1	curți constructii	DA	1	56	-	-	

Date referitoare la construcții

Crt	Număr	Destinație construcție	Supraf. (mp)	Situație juridică	Observații / Referințe
A1.1		construcții industriale și edilitare	1	Cu acte	Nr. niveluri:1; S. construita la sol:1 mp;

Lungime Segmente

1) Valorile lungimilor segmentelor sunt obținute din proiecție în plan.

Punct început	X / Y	Punct sfârșit	X / Y	Lungime segment (** (m)
1	550.362,08 403.513,189	2	550.361,246 403.513,74	1.0
2	550.361,246 403.513,74	3	550.360,695 403.512,906	1.0
3	550.360,695 403.512,906	4	550.361,529 403.512,354	1.0

Punct început	X / Y	Punct sfârşit	X / Y	Lungime segment (** (m)
4	550.361,529 403.512,354	1	550.362,08 403.513,189	1.0

** Lungimile segmentelor sunt determinate în planul de proiecție Stereo 70 și sunt rotunjite la 1 milimetru.

*** Distanța dintre puncte este formată din segmente cumulate ce sunt mai mici decât valoarea 1 milimetru.



DATE DESPRE IMOBILUL NR. 2950

Oficiul de Cadastru și Publicitate Imobiliară PRAHOVA
Biroul de Cadastru și Publicitate Imobiliară Câmpina

A. Partea I. Descrierea imobilului

TEREN Intravilan

Adresa: Loc. Provita De Sus, Jud. Prahova

Nr. Crt	Nr cadastral Nr. topografic	Suprafața* (mp)	Observații / Referințe
A1		1	Sector cadastral:22 Teren neimprijmit;

Construcții

Crt	Nr cadastral Nr. topografic	Adresa	Observații / Referințe
A1.1		Loc. Provita De Sus, Jud. Prahova	Nr. niveluri:1; S. construita la sol:1 mp;

B. Partea II. Proprietari și acte

Inscrieri privitoare la dreptul de proprietate și alte drepturi reale		Referințe
/		
Act Normativ nr. 123, din 10/07/2012 emis de PARLAMENTUL ROMANIEI;		
B1	Intabulare, drept de PROPRIETATE, dobandit prin Lege, cota actuala 1/1, cota initiala 1/1 1) STATUL ROMAN , CIF:99999999999999 <i>OBSERVATII: Domeniu public</i>	A1
Act Normativ nr. 980, din 16/12/2015 emis de GUVERNUL ROMANIEI;		
B2	Intabulare, drept de ADMINISTRARE, dobandit prin Lege, cota actuala 1/1, cota initiala 1/1 1) MINISTERUL ECONOMIEI, ENERGIEI SI MEDIULUI DE AFACERI , CIF:99999999999999	A1
Act Administrativ nr. 9, din 07/10/2005 emis de Ministerul Economiei si Comertului ((act aditional nr. 1/10.06.2008 emis de MINISTERUL ECONOMIEI SI FINANTELOR, act aditional nr. 2/18.06.2015 emis de MINISTERUL ENERGIEI, INTEPRINDERILOR MICI SI MIJLOCII SI MEDIULUI DE AFACERI, act aditional nr. 3/10.02.2016 emis de MINISTERUL ENERGIEI, act aditional nr. 4/02.03.2017 emis de MINISTERUL ENERGIEI, act aditional nr. 5/2020, act aditional nr. 6/30.10.2020, Certificat de Inregistrare a Societatii „ DISTRIBUTIE ENERGIE ELECTRICA „ SA emis de ORC Cluj la data de 27.02.2002, H.G.R. nr. 1342/2001 privind reorganizarea Societatii Comerciale de Distributie si Furnizare a Energiei Electrice „Electrica,, SA, Protocol 6045/12.04.2002 incheiat intre Societatea Comerciala de Distributie si Furnizare a Energiei Electrice „Electrica,, SA si Societatea Comerciala Filiala de distributie si Furnizare a Energiei Electrice „Electrica Muntenia Nord,, SA, incheiere de indreptare eroare materiala civila emisa de Tribunalul Comercial Cluj la data de 26.11.2020, Certificat de Inregistrare mentiuni nr. 128194/15.12.2020 emis de ORC Cluj, Certificat de Inregistrare a Societatii „DISTRIBUTIE ENERGIE ELECTRICA SA,, emis de ORC Cluj la data de 31.12.2020, Certificat de Inregistrare mentiuni nr. 802/07.02.2021 emis de ORC Cluj, Certificat de Inregistrare a SUCURSALEI DE DISTRIBUTIE A ENERGIEI ELECTRICE PLOIESTI, emis de ORC Prahova la data de 28.03.2002, Certificat de radiere a Societatii de Distributie a Energiei Electrice Muntenia Nord SA nr. 83302 din 31.12.2020).);		
B3	Intabulare, drept de CONCESIUNE, dobandit prin Lege, cota actuala 1/1, cota initiala 1/1 1) DISTRIBUTIE ENERGIE ELECTRICA ROMANIA SA , CIF:14476722, prin Sucursala de Distributie a Energiei Electrice Prahova <i>OBSERVATII: prin Sucursala de Distributie a Energiei Electrice Prahova</i>	A1
Act Normativ nr. 1342, din 27/12/2001 emis de GUVERNUL ROMANIEI ((Protocol 6045/12.04.2022));		
B4	Intabulare, drept de PROPRIETATE, dobandit prin Lege, cota actuala 1/1, cota initiala 1/1 1) DISTRIBUTIE ENERGIE ELECTRICA ROMANIA SA , CIF:14476722, prin Sucursala de Distributie a Energiei Electrice Prahova <i>OBSERVATII: prin Sucursala de Distributie a Energiei Electrice Prahova</i>	A1.1

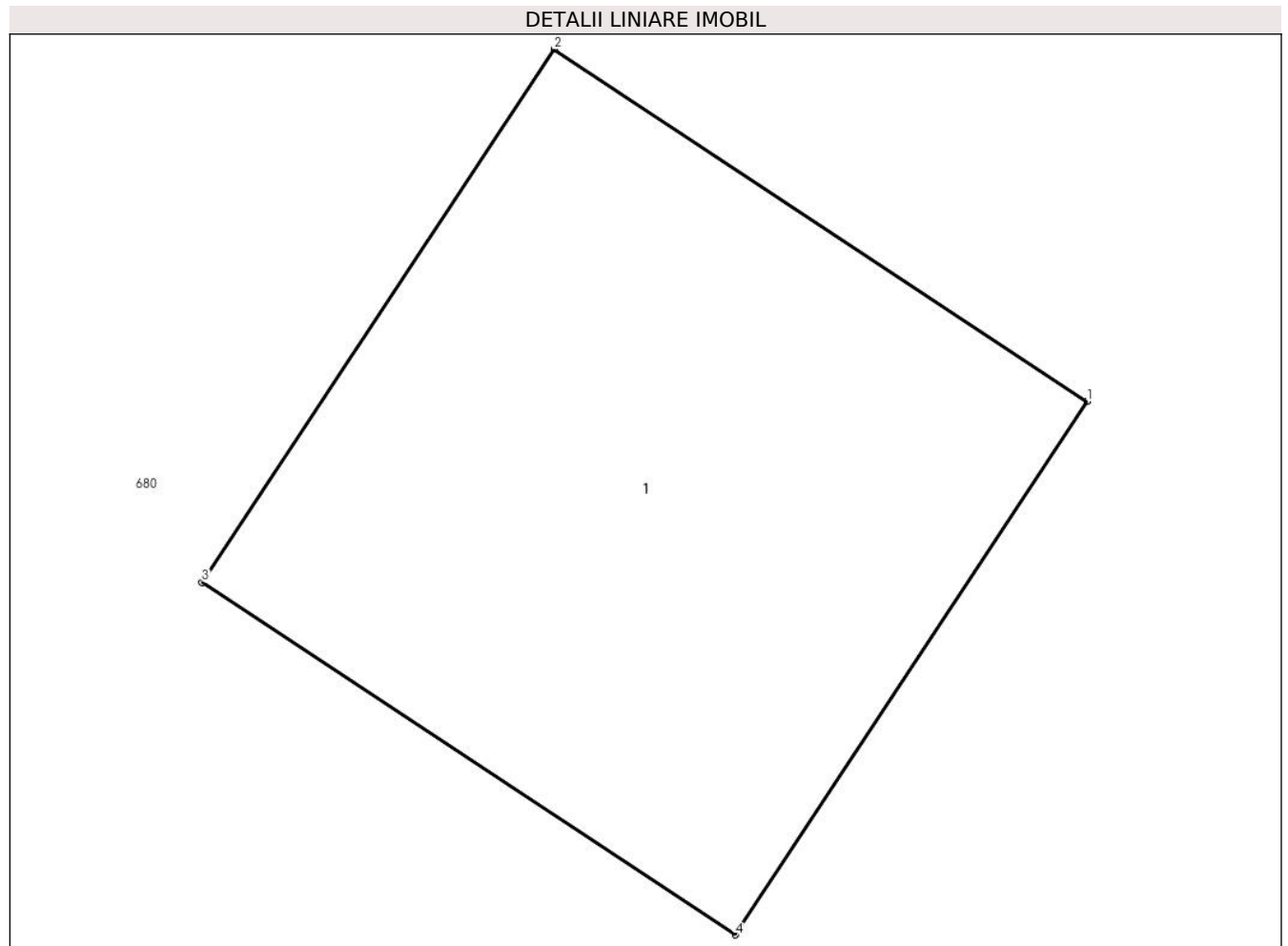
C. Partea III. SARCINI .

Inscrieri privind dezmembramintele dreptului de proprietate, drepturi reale de garanție și sarcini	Referințe
NU SUNT	

Teren

Nr cadastral	Suprafața (mp)*	Observații / Referințe
	1	

* Suprafața este determinată în planul de proiecție Stereo 70.



Date referitoare la teren

Crt	Categorie folosință	Intra vilan	Suprafața (mp)	Tarla	Parcelă	Nr. topo	Observații / Referințe
1	curți constructii	DA	1	56	-	-	

Date referitoare la construcții

Crt	Număr	Destinație construcție	Supraf. (mp)	Situație juridică	Observații / Referințe
A1.1		construcții industriale și edilitare	1	Cu acte	Nr. niveluri:1; S. construita la sol:1 mp;

Lungime Segmente

1) Valorile lungimilor segmentelor sunt obținute din proiecție în plan.

Punct început	X / Y	Punct sfârșit	X / Y	Lungime segment (** (m)
1	550.423,984 403.494,097	2	550.423,15 403.494,648	1.0
2	550.423,15 403.494,648	3	550.422,598 403.493,814	1.0
3	550.422,598 403.493,814	4	550.423,433 403.493,263	1.0

Punct început	X / Y	Punct sfârşit	X / Y	Lungime segment (** (m)
4	550.423,433 403.493,263	1	550.423,984 403.494,097	1.0

** Lungimile segmentelor sunt determinate în planul de proiecţie Stereo 70 şi sunt rotunjite la 1 milimetru.

*** Distanţa dintre puncte este formată din segmente cumulate ce sunt mai mici decât valoarea 1 milimetru.



DATE DESPRE IMOBILUL NR. 2951

Oficiul de Cadastru și Publicitate Imobiliară PRAHOVA
Biroul de Cadastru și Publicitate Imobiliară Câmpina

A. Partea I. Descrierea imobilului

TEREN Intravilan

Adresa: Loc. Provita De Sus, Jud. Prahova

Nr. Crt	Nr cadastral Nr. topografic	Suprafața* (mp)	Observații / Referințe
A1		1	Sector cadastral:22 Teren neimprijmit;

Construcții

Crt	Nr cadastral Nr. topografic	Adresa	Observații / Referințe
A1.1		Loc. Provita De Sus, Jud. Prahova	Nr. niveluri:1; S. construita la sol:1 mp;

B. Partea II. Proprietari și acte

Inscrieri privitoare la dreptul de proprietate și alte drepturi reale		Referințe
/		
Act Normativ nr. 123, din 10/07/2012 emis de PARLAMENTUL ROMANIEI;		
B1	Intabulare, drept de PROPRIETATE, dobandit prin Lege, cota actuala 1/1, cota initiala 1/1 1) STATUL ROMAN , CIF:99999999999999 <i>OBSERVATII: Domeniu public</i>	A1
Act Normativ nr. 980, din 16/12/2015 emis de GUVERNUL ROMANIEI;		
B2	Intabulare, drept de ADMINISTRARE, dobandit prin Lege, cota actuala 1/1, cota initiala 1/1 1) MINISTERUL ECONOMIEI, ENERGIEI SI MEDIULUI DE AFACERI , CIF:99999999999999	A1
Act Administrativ nr. 9, din 07/10/2005 emis de Ministerul Economiei si Comertului ((act aditional nr. 1/10.06.2008 emis de MINISTERUL ECONOMIEI SI FINANTELOR, act aditional nr. 2/18.06.2015 emis de MINISTERUL ENERGIEI, INTEPRINDERILOR MICI SI MIJLOCII SI MEDIULUI DE AFACERI, act aditional nr. 3/10.02.2016 emis de MINISTERUL ENERGIEI, act aditional nr. 4/02.03.2017 emis de MINISTERUL ENERGIEI, act aditional nr. 5/2020, act aditional nr. 6/30.10.2020, Certificat de Inregistrare a Societatii „ DISTRIBUTIE ENERGIE ELECTRICA „ SA emis de ORC Cluj la data de 27.02.2002, H.G.R. nr. 1342/2001 privind reorganizarea Societatii Comerciale de Distributie si Furnizare a Energiei Electrice „Electrica,, SA, Protocol 6045/12.04.2002 incheiat intre Societatea Comerciala de Distributie si Furnizare a Energiei Electrice „Electrica,, SA si Societatea Comerciala Filiala de distributie si Furnizare a Energiei Electrice „Electrica Muntenia Nord,, SA, incheiere de indreptare eroare materiala civila emisa de Tribunalul Comercial Cluj la data de 26.11.2020, Certificat de Inregistrare mentiuni nr. 128194/15.12.2020 emis de ORC Cluj, Certificat de Inregistrare a Societatii „DISTRIBUTIE ENERGIE ELECTRICA SA,, emis de ORC Cluj la data de 31.12.2020, Certificat de Inregistrare mentiuni nr. 802/07.02.2021 emis de ORC Cluj, Certificat de Inregistrare a SUCURSALEI DE DISTRIBUTIE A ENERGIEI ELECTRICE PLOIESTI, emis de ORC Prahova la data de 28.03.2002, Certificat de radiere a Societatii de Distributie a Energiei Electrice Muntenia Nord SA nr. 83302 din 31.12.2020).);		
B3	Intabulare, drept de CONCESIUNE, dobandit prin Lege, cota actuala 1/1, cota initiala 1/1 1) DISTRIBUTIE ENERGIE ELECTRICA ROMANIA SA , CIF:14476722, prin Sucursala de Distributie a Energiei Electrice Prahova <i>OBSERVATII: prin Sucursala de Distributie a Energiei Electrice Prahova</i>	A1
Act Normativ nr. 1342, din 27/12/2001 emis de GUVERNUL ROMANIEI ((Protocol 6045/12.04.2022));		
B4	Intabulare, drept de PROPRIETATE, dobandit prin Lege, cota actuala 1/1, cota initiala 1/1 1) DISTRIBUTIE ENERGIE ELECTRICA ROMANIA SA , CIF:14476722, prin Sucursala de Distributie a Energiei Electrice Prahova <i>OBSERVATII: prin Sucursala de Distributie a Energiei Electrice Prahova</i>	A1.1

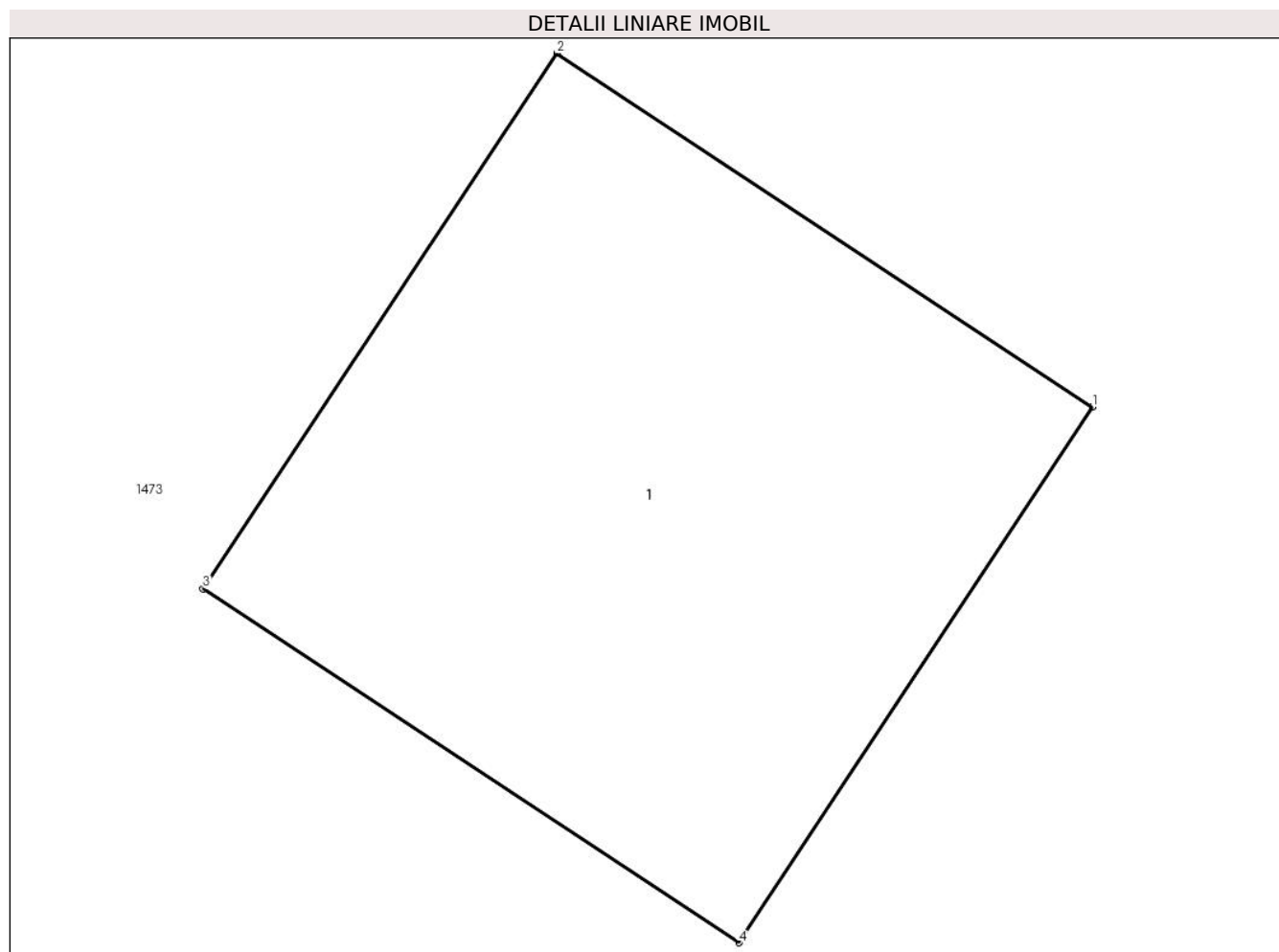
C. Partea III. SARCINI .

Inscrieri privind dezmembramintele dreptului de proprietate, drepturi reale de garanție și sarcini	Referințe
NU SUNT	

Teren

Nr cadastral	Suprafața (mp)*	Observații / Referințe
	1	

* Suprafața este determinată în planul de proiecție Stereo 70.



Date referitoare la teren

Crt	Categorie folosință	Intra vilan	Suprafața (mp)	Tarla	Parcelă	Nr. topo	Observații / Referințe
1	curti constructii	DA	1	56	-	-	

Date referitoare la construcții

Crt	Număr	Destinație construcție	Supraf. (mp)	Situație juridică	Observații / Referințe
A1.1		construcții industriale și edilitare	1	Cu acte	Nr. niveluri:1; S. construita la sol:1 mp;

Lungime Segmente

1) Valorile lungimilor segmentelor sunt obținute din proiecție în plan.

Punct început	X / Y	Punct sfârșit	X / Y	Lungime segment (** (m)
1	550.439,679 403.418,463	2	550.438,845 403.419,014	1.0
2	550.438,845 403.419,014	3	550.438,293 403.418,18	1.0
3	550.438,293 403.418,18	4	550.439,128 403.417,629	1.0

Punct început	X / Y	Punct sfârşit	X / Y	Lungime segment (** (m)
4	550.439,128 403.417,629	1	550.439,679 403.418,463	1.0

** Lungimile segmentelor sunt determinate în planul de proiecţie Stereo 70 şi sunt rotunjite la 1 milimetru.

*** Distanţa dintre puncte este formată din segmente cumulate ce sunt mai mici decât valoarea 1 milimetru.



DATE DESPRE IMOBILUL NR. 2952

Oficiul de Cadastru și Publicitate Imobiliară PRAHOVA
Biroul de Cadastru și Publicitate Imobiliară Câmpina

A. Partea I. Descrierea imobilului

TEREN Intravilan

Adresa: Loc. Provita De Sus, Jud. Prahova

Nr. Crt	Nr cadastral Nr. topografic	Suprafața* (mp)	Observații / Referințe
A1		1	Sector cadastral:22 Teren neimprijmit;

Construcții

Crt	Nr cadastral Nr. topografic	Adresa	Observații / Referințe
A1.1		Loc. Provita De Sus, Jud. Prahova	Nr. niveluri:1; S. construita la sol:1 mp;

B. Partea II. Proprietari și acte

Inscrieri privitoare la dreptul de proprietate și alte drepturi reale		Referințe
/		
Act Normativ nr. 123, din 10/07/2012 emis de PARLAMENTUL ROMANIEI;		
B1	Intabulare, drept de PROPRIETATE, dobandit prin Lege, cota actuala 1/1, cota initiala 1/1 1) STATUL ROMAN , CIF:99999999999999 <i>OBSERVATII: Domeniu public</i>	A1
Act Normativ nr. 980, din 16/12/2015 emis de GUVERNUL ROMANIEI;		
B2	Intabulare, drept de ADMINISTRARE, dobandit prin Lege, cota actuala 1/1, cota initiala 1/1 1) MINISTERUL ECONOMIEI, ENERGIEI SI MEDIULUI DE AFACERI , CIF:99999999999999	A1
Act Administrativ nr. 9, din 07/10/2005 emis de Ministerul Economiei si Comertului ((act aditional nr. 1/10.06.2008 emis de MINISTERUL ECONOMIEI SI FINANTELOR, act aditional nr. 2/18.06.2015 emis de MINISTERUL ENERGIEI, INTEPRINDERILOR MICI SI MIJLOCII SI MEDIULUI DE AFACERI, act aditional nr. 3/10.02.2016 emis de MINISTERUL ENERGIEI, act aditional nr. 4/02.03.2017 emis de MINISTERUL ENERGIEI, act aditional nr. 5/2020, act aditional nr. 6/30.10.2020, Certificat de Inregistrare a Societatii „ DISTRIBUTIE ENERGIE ELECTRICA „ SA emis de ORC Cluj la data de 27.02.2002, H.G.R. nr. 1342/2001 privind reorganizarea Societatii Comerciale de Distributie si Furnizare a Energiei Electrice „Electrica,, SA, Protocol 6045/12.04.2002 incheiat intre Societatea Comerciala de Distributie si Furnizare a Energiei Electrice „Electrica,, SA si Societatea Comerciala Filiala de distributie si Furnizare a Energiei Electrice „Electrica Muntenia Nord,, SA, incheiere de indreptare eroare materiala civila emisa de Tribunalul Comercial Cluj la data de 26.11.2020, Certificat de Inregistrare mentiuni nr. 128194/15.12.2020 emis de ORC Cluj, Certificat de Inregistrare a Societatii „DISTRIBUTIE ENERGIE ELECTRICA SA,, emis de ORC Cluj la data de 31.12.2020, Certificat de Inregistrare mentiuni nr. 802/07.02.2021 emis de ORC Cluj, Certificat de Inregistrare a SUCURSALEI DE DISTRIBUTIE A ENERGIEI ELECTRICE PLOIESTI, emis de ORC Prahova la data de 28.03.2002, Certificat de radiere a Societatii de Distributie a Energiei Electrice Muntenia Nord SA nr. 83302 din 31.12.2020).);		
B3	Intabulare, drept de CONCESIUNE, dobandit prin Lege, cota actuala 1/1, cota initiala 1/1 1) DISTRIBUTIE ENERGIE ELECTRICA ROMANIA SA , CIF:14476722, prin Sucursala de Distributie a Energiei Electrice Prahova <i>OBSERVATII: prin Sucursala de Distributie a Energiei Electrice Prahova</i>	A1
Act Normativ nr. 1342, din 27/12/2001 emis de GUVERNUL ROMANIEI ((Protocol 6045/12.04.2022));		
B4	Intabulare, drept de PROPRIETATE, dobandit prin Lege, cota actuala 1/1, cota initiala 1/1 1) DISTRIBUTIE ENERGIE ELECTRICA ROMANIA SA , CIF:14476722, prin Sucursala de Distributie a Energiei Electrice Prahova <i>OBSERVATII: prin Sucursala de Distributie a Energiei Electrice Prahova</i>	A1.1

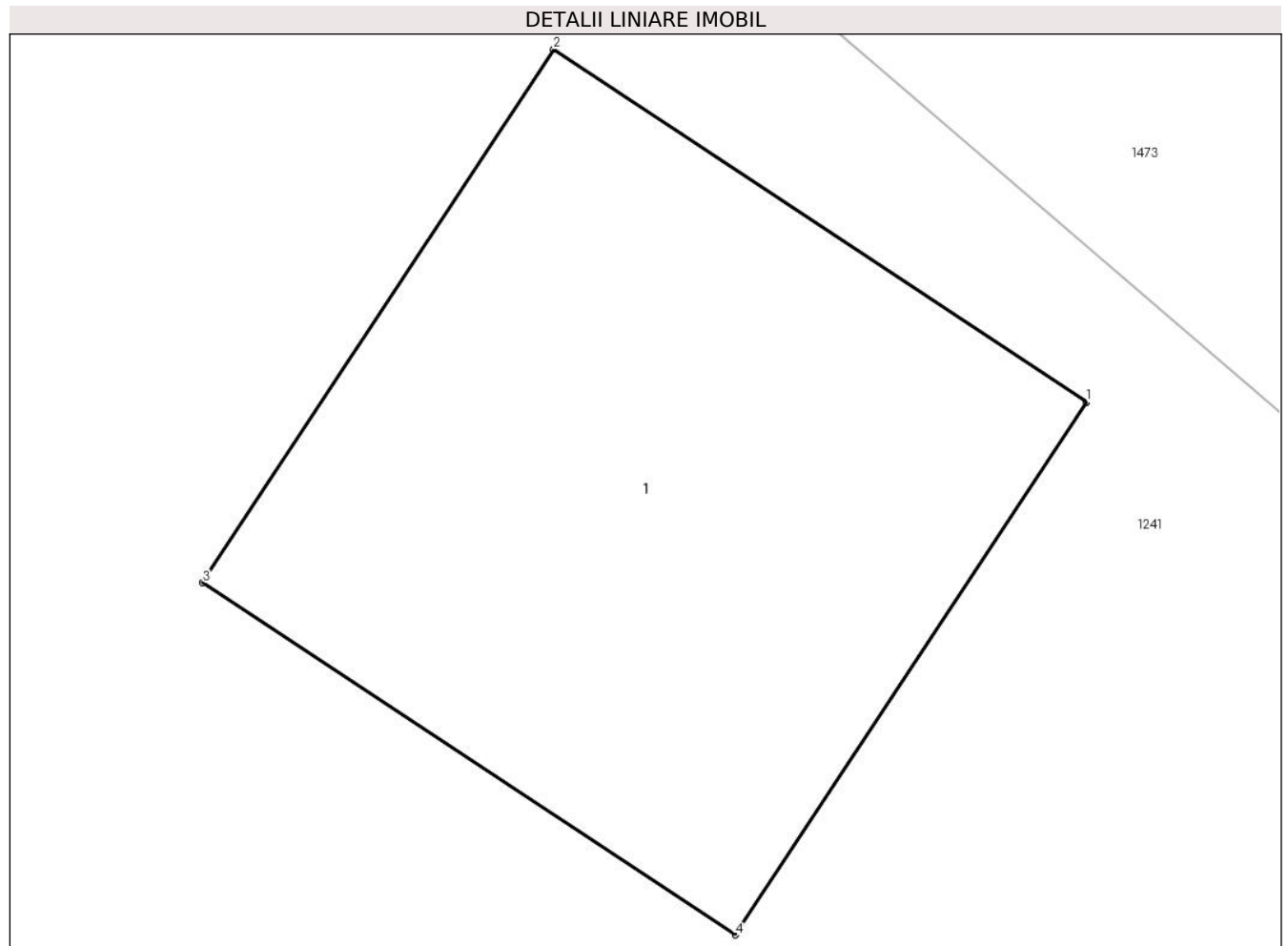
C. Partea III. SARCINI .

Inscrieri privind dezmembramintele dreptului de proprietate, drepturi reale de garanție și sarcini	Referințe
NU SUNT	

Teren

Nr cadastral	Suprafața (mp)*	Observații / Referințe
	1	

* Suprafața este determinată în planul de proiecție Stereo 70.



Date referitoare la teren

Crt	Categorie folosință	Intra vilan	Suprafața (mp)	Tarla	Parcelă	Nr. topo	Observații / Referințe
1	curti constructii	DA	1	56	-	-	

Date referitoare la construcții

Crt	Număr	Destinație construcție	Supraf. (mp)	Situație juridică	Observații / Referințe
A1.1		construcții industriale și edilitare	1	Cu acte	Nr. niveluri:1; S. construita la sol:1 mp;

Lungime Segmente

1) Valorile lungimilor segmentelor sunt obținute din proiecție în plan.

Punct început	X / Y	Punct sfârșit	X / Y	Lungime segment (** (m))
1	550.439,042 403.395,643	2	550.438,207 403.396,195	1.001
2	550.438,207 403.396,195	3	550.437,656 403.395,36	1.0
3	550.437,656 403.395,36	4	550.438,491 403.394,809	1.0

Punct început	X / Y	Punct sfârşit	X / Y	Lungime segment (** (m)
4	550.438,491 403.394,809	1	550.439,042 403.395,643	1.0

** Lungimile segmentelor sunt determinate în planul de proiecţie Stereo 70 şi sunt rotunjite la 1 milimetru.

*** Distanţa dintre puncte este formată din segmente cumulate ce sunt mai mici decât valoarea 1 milimetru.



DATE DESPRE IMOBILUL NR. 2953

Oficiul de Cadastru și Publicitate Imobiliară PRAHOVA
Biroul de Cadastru și Publicitate Imobiliară Câmpina

A. Partea I. Descrierea imobilului

TEREN Intravilan

Adresa: Loc. Provita De Sus, Jud. Prahova

Nr. Crt	Nr cadastral Nr. topografic	Suprafața* (mp)	Observații / Referințe
A1		1	Sector cadastral:22 Teren neimpregmuit;

Construcții

Crt	Nr cadastral Nr. topografic	Adresa	Observații / Referințe
A1.1		Loc. Provita De Sus, Jud. Prahova	Nr. niveluri:1; S. construita la sol:1 mp;

B. Partea II. Proprietari și acte

Inscrieri privitoare la dreptul de proprietate și alte drepturi reale		Referințe
/		
Act Normativ nr. 123, din 10/07/2012 emis de PARLAMENTUL ROMANIEI;		
B1	Intabulare, drept de PROPRIETATE, dobandit prin Lege, cota actuala 1/1, cota initiala 1/1 1) STATUL ROMAN , CIF:99999999999999 <i>OBSERVATII: Domeniu public</i>	A1
Act Normativ nr. 980, din 16/12/2015 emis de GUVERNUL ROMANIEI;		
B2	Intabulare, drept de ADMINISTRARE, dobandit prin Lege, cota actuala 1/1, cota initiala 1/1 1) MINISTERUL ECONOMIEI, ENERGIEI SI MEDIULUI DE AFACERI , CIF:99999999999999	A1
Act Administrativ nr. 9, din 07/10/2005 emis de Ministerul Economiei si Comertului ((act aditional nr. 1/10.06.2008 emis de MINISTERUL ECONOMIEI SI FINANTELOR, act aditional nr. 2/18.06.2015 emis de MINISTERUL ENERGIEI, INTEPRINDERILOR MICI SI MIJLOCII SI MEDIULUI DE AFACERI, act aditional nr. 3/10.02.2016 emis de MINISTERUL ENERGIEI, act aditional nr. 4/02.03.2017 emis de MINISTERUL ENERGIEI, act aditional nr. 5/2020, act aditional nr. 6/30.10.2020, Certificat de Inregistrare a Societatii ,, DISTRIBUTIE ENERGIE ELECTRICA ,, SA emis de ORC Cluj la data de 27.02.2002, H.G.R. nr. 1342/2001 privind reorganizarea Societatii Comerciale de Distributie si Furnizare a Energiei Electrice ,,Electrica,, SA, Protocol 6045/12.04.2002 incheiat intre Societatea Comerciala de Distributie si Furnizare a Energiei Electrice ,,Electrica,, SA si Societatea Comerciala Filiala de distributie si Furnizare a Energiei Electrice ,,Electrica Muntenia Nord,, SA, incheiere de indreptare eroare materiala civila emisa de Tribunalul Comercial Cluj la data de 26.11.2020, Certificat de Inregistrare mentiuni nr. 128194/15.12.2020 emis de ORC Cluj, Certificat de Inregistrare a Societatii ,,DISTRIBUTIE ENERGIE ELECTRICA SA,, emis de ORC Cluj la data de 31.12.2020, Certificat de Inregistrare mentiuni nr. 802/07.02.2021 emis de ORC Cluj, Certificat de Inregistrare a SUCURSALEI DE DISTRIBUTIE A ENERGIEI ELECTRICE PLOIESTI, emis de ORC Prahova la data de 28.03.2002, Certificat de radiere a Societatii de Distributie a Energiei Electrice Muntenia Nord SA nr. 83302 din 31.12.2020).);		
B3	Intabulare, drept de CONCESIUNE, dobandit prin Lege, cota actuala 1/1, cota initiala 1/1 1) DISTRIBUTIE ENERGIE ELECTRICA ROMANIA SA , CIF:14476722, prin Sucursala de Distributie a Energiei Electrice Prahova <i>OBSERVATII: prin Sucursala de Distributie a Energiei Electrice Prahova</i>	A1
Act Normativ nr. 1342, din 27/12/2001 emis de GUVERNUL ROMANIEI ((Protocol 6045/12.04.2022));		
B4	Intabulare, drept de PROPRIETATE, dobandit prin Lege, cota actuala 1/1, cota initiala 1/1 1) DISTRIBUTIE ENERGIE ELECTRICA ROMANIA SA , CIF:14476722, prin Sucursala de Distributie a Energiei Electrice Prahova <i>OBSERVATII: prin Sucursala de Distributie a Energiei Electrice Prahova</i>	A1.1

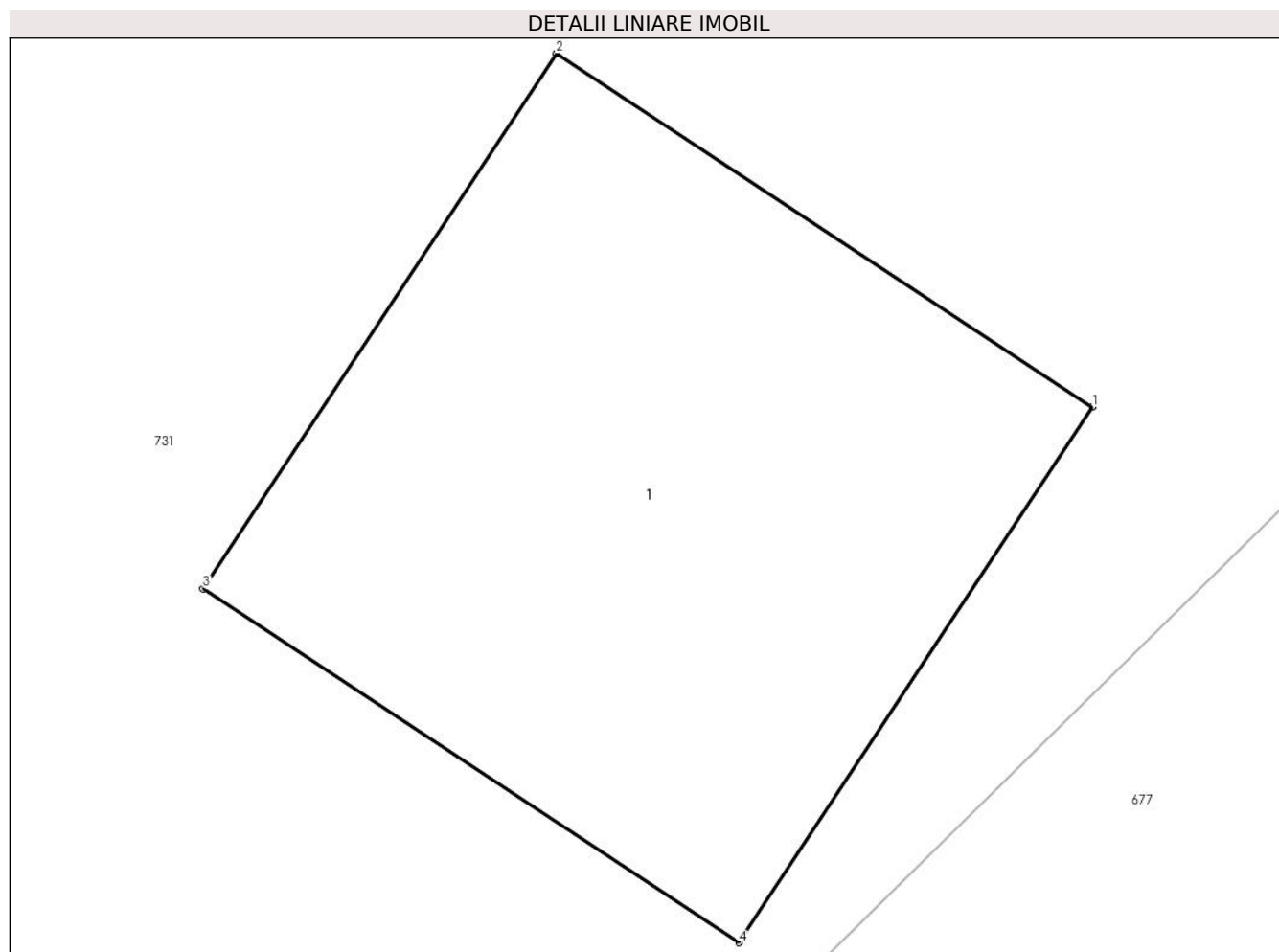
C. Partea III. SARCINI .

Inscrieri privind dezmembramintele dreptului de proprietate, drepturi reale de garanție și sarcini	Referințe
NU SUNT	

Teren

Nr cadastral	Suprafața (mp)*	Observații / Referințe
	1	

* Suprafața este determinată în planul de proiecție Stereo 70.



Date referitoare la teren

Crt	Categorie folosință	Intra vilan	Suprafața (mp)	Tarla	Parcelă	Nr. topo	Observații / Referințe
1	curți constructii	DA	1	55	-	-	

Date referitoare la construcții

Crt	Număr	Destinație construcție	Supraf. (mp)	Situație juridică	Observații / Referințe
A1.1		construcții industriale și edilitare	1	Cu acte	Nr. niveluri:1; S. construita la sol:1 mp;

Lungime Segmente

1) Valorile lungimilor segmentelor sunt obținute din proiecție în plan.

Punct început	X / Y	Punct sfârșit	X / Y	Lungime segment (** (m)
1	550.468,229 403.597,024	2	550.467,394 403.597,575	1.0
2	550.467,394 403.597,575	3	550.466,843 403.596,741	1.0
3	550.466,843 403.596,741	4	550.467,678 403.596,19	1.0

Punct început	X / Y	Punct sfârşit	X / Y	Lungime segment (** (m)
4	550.467,678 403.596,19	1	550.468,229 403.597,024	1.0

** Lungimile segmentelor sunt determinate în planul de proiecţie Stereo 70 şi sunt rotunjite la 1 milimetru.

*** Distanţa dintre puncte este formată din segmente cumulate ce sunt mai mici decât valoarea 1 milimetru.



DATE DESPRE IMOBILUL NR. 2954

Oficiul de Cadastru și Publicitate Imobiliară PRAHOVA
Biroul de Cadastru și Publicitate Imobiliară Câmpina

A. Partea I. Descrierea imobilului

TEREN Intravilan

Adresa: Loc. Provita De Sus, Jud. Prahova

Nr. Crt	Nr cadastral Nr. topografic	Suprafața* (mp)	Observații / Referințe
A1		1	Sector cadastral:22 Teren neimprijmit;

Construcții

Crt	Nr cadastral Nr. topografic	Adresa	Observații / Referințe
A1.1		Loc. Provita De Sus, Jud. Prahova	Nr. niveluri:1; S. construita la sol:1 mp;

B. Partea II. Proprietari și acte

Inscrieri privitoare la dreptul de proprietate și alte drepturi reale		Referințe
/		
Act Normativ nr. 123, din 10/07/2012 emis de PARLAMENTUL ROMANIEI;		
B1	Intabulare, drept de PROPRIETATE, dobandit prin Lege, cota actuala 1/1, cota initiala 1/1 1) STATUL ROMAN , CIF:9999999999999 <i>OBSERVATII: Domeniu public</i>	A1
Act Normativ nr. 980, din 16/12/2015 emis de GUVERNUL ROMANIEI;		
B2	Intabulare, drept de ADMINISTRARE, dobandit prin Lege, cota actuala 1/1, cota initiala 1/1 1) MINISTERUL ECONOMIEI, ENERGIEI SI MEDIULUI DE AFACERI , CIF:9999999999999	A1
Act Administrativ nr. 9, din 07/10/2005 emis de Ministerul Economiei si Comertului ((act aditional nr. 1/10.06.2008 emis de MINISTERUL ECONOMIEI SI FINANTELOR, act aditional nr. 2/18.06.2015 emis de MINISTERUL ENERGIEI, INTEPRINDERILOR MICI SI MIJLOCII SI MEDIULUI DE AFACERI, act aditional nr. 3/10.02.2016 emis de MINISTERUL ENERGIEI, act aditional nr. 4/02.03.2017 emis de MINISTERUL ENERGIEI, act aditional nr. 5/2020, act aditional nr. 6/30.10.2020, Certificat de Inregistrare a Societatii „ DISTRIBUTIE ENERGIE ELECTRICA „ SA emis de ORC Cluj la data de 27.02.2002, H.G.R. nr. 1342/2001 privind reorganizarea Societatii Comerciale de Distributie si Furnizare a Energiei Electrice „Electrica,, SA, Protocol 6045/12.04.2002 incheiat intre Societatea Comerciala de Distributie si Furnizare a Energiei Electrice „Electrica,, SA si Societatea Comerciala Filiala de distributie si Furnizare a Energiei Electrice „Electrica Muntenia Nord,, SA, incheiere de indreptare eroare materiala civila emisa de Tribunalul Comercial Cluj la data de 26.11.2020, Certificat de Inregistrare mentiuni nr. 128194/15.12.2020 emis de ORC Cluj, Certificat de Inregistrare a Societatii „DISTRIBUTIE ENERGIE ELECTRICA SA,, emis de ORC Cluj la data de 31.12.2020, Certificat de Inregistrare mentiuni nr. 802/07.02.2021 emis de ORC Cluj, Certificat de Inregistrare a SUCURSALEI DE DISTRIBUTIE A ENERGIEI ELECTRICE PLOIESTI, emis de ORC Prahova la data de 28.03.2002, Certificat de radiere a Societatii de Distributie a Energiei Electrice Muntenia Nord SA nr. 83302 din 31.12.2020).);		
B3	Intabulare, drept de CONCESIUNE, dobandit prin Lege, cota actuala 1/1, cota initiala 1/1 1) DISTRIBUTIE ENERGIE ELECTRICA ROMANIA SA , CIF:14476722, prin Sucursala de Distributie a Energiei Electrice Prahova <i>OBSERVATII: prin Sucursala de Distributie a Energiei Electrice Prahova</i>	A1
Act Normativ nr. 1342, din 27/12/2001 emis de GUVERNUL ROMANIEI ((Protocol 6045/12.04.2022));		
B4	Intabulare, drept de PROPRIETATE, dobandit prin Lege, cota actuala 1/1, cota initiala 1/1 1) DISTRIBUTIE ENERGIE ELECTRICA ROMANIA SA , CIF:14476722, prin Sucursala de Distributie a Energiei Electrice Prahova <i>OBSERVATII: prin Sucursala de Distributie a Energiei Electrice Prahova</i>	A1.1

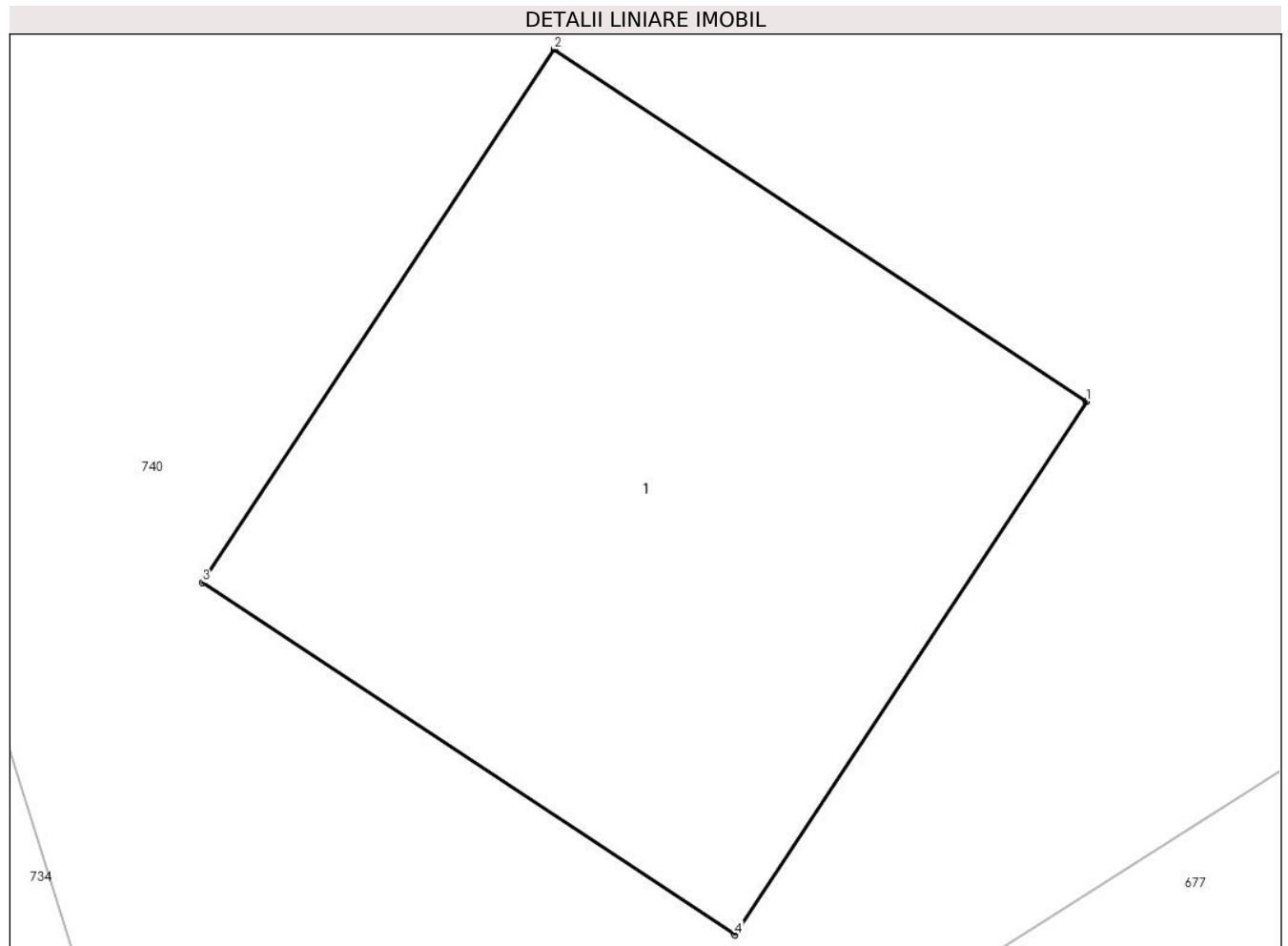
C. Partea III. SARCINI .

Inscrieri privind dezmembramintele dreptului de proprietate, drepturi reale de garanție și sarcini	Referințe
NU SUNT	

Teren

Nr cadastral	Suprafața (mp)*	Observații / Referințe
	1	

* Suprafața este determinată în planul de proiecție Stereo 70.



Date referitoare la teren

Crt	Categorie folosință	Intra vilan	Suprafața (mp)	Tarla	Parcelă	Nr. topo	Observații / Referințe
1	curti constructii	DA	1	55	-	-	

Date referitoare la construcții

Crt	Număr	Destinație construcție	Supraf. (mp)	Situație juridică	Observații / Referințe
A1.1		construcții industriale și edilitare	1	Cu acte	Nr. niveluri:1; S. construita la sol:1 mp;

Lungime Segmente

1) Valorile lungimilor segmentelor sunt obținute din proiecție în plan.

Punct început	X / Y	Punct sfârșit	X / Y	Lungime segment (** (m)
1	550.491,941 403.628,742	2	550.491,107 403.629,293	1.0
2	550.491,107 403.629,293	3	550.490,556 403.628,459	1.0
3	550.490,556 403.628,459	4	550.491,39 403.627,908	1.0

Punct început	X / Y	Punct sfârşit	X / Y	Lungime segment (** (m)
4	550.491,39 403.627,908	1	550.491,941 403.628,742	1.0

** Lungimile segmentelor sunt determinate în planul de proiecție Stereo 70 și sunt rotunjite la 1 milimetru.

*** Distanța dintre puncte este formată din segmente cumulate ce sunt mai mici decât valoarea 1 milimetru.



DATE DESPRE IMOBILUL NR. 2955

Oficiul de Cadastru și Publicitate Imobiliară PRAHOVA
Biroul de Cadastru și Publicitate Imobiliară Câmpina

A. Partea I. Descrierea imobilului

TEREN Intravilan

Adresa: Loc. Provita De Sus, Jud. Prahova

Nr. Crt	Nr cadastral Nr. topografic	Suprafața* (mp)	Observații / Referințe
A1		1	Sector cadastral:22 Teren neimprijmit;

Construcții

Crt	Nr cadastral Nr. topografic	Adresa	Observații / Referințe
A1.1		Loc. Provita De Sus, Jud. Prahova	Nr. niveluri:1; S. construita la sol:1 mp;

B. Partea II. Proprietari și acte

Inscrieri privitoare la dreptul de proprietate și alte drepturi reale		Referințe
/		
Act Normativ nr. 123, din 10/07/2012 emis de PARLAMENTUL ROMANIEI;		
B1	Intabulare, drept de PROPRIETATE, dobandit prin Lege, cota actuala 1/1, cota initiala 1/1 1) STATUL ROMAN , CIF:99999999999999 <i>OBSERVATII: Domeniu public</i>	A1
Act Normativ nr. 980, din 16/12/2015 emis de GUVERNUL ROMANIEI;		
B2	Intabulare, drept de ADMINISTRARE, dobandit prin Lege, cota actuala 1/1, cota initiala 1/1 1) MINISTERUL ECONOMIEI, ENERGIEI SI MEDIULUI DE AFACERI , CIF:99999999999999	A1
Act Administrativ nr. 9, din 07/10/2005 emis de Ministerul Economiei si Comertului ((act aditional nr. 1/10.06.2008 emis de MINISTERUL ECONOMIEI SI FINANTELOR, act aditional nr. 2/18.06.2015 emis de MINISTERUL ENERGIEI, INTEPRINDERILOR MICI SI MIJLOCII SI MEDIULUI DE AFACERI, act aditional nr. 3/10.02.2016 emis de MINISTERUL ENERGIEI, act aditional nr. 4/02.03.2017 emis de MINISTERUL ENERGIEI, act aditional nr. 5/2020, act aditional nr. 6/30.10.2020, Certificat de Inregistrare a Societatii „ DISTRIBUTIE ENERGIE ELECTRICA „ SA emis de ORC Cluj la data de 27.02.2002, H.G.R. nr. 1342/2001 privind reorganizarea Societatii Comerciale de Distributie si Furnizare a Energiei Electrice „Electrica,, SA, Protocol 6045/12.04.2002 incheiat intre Societatea Comerciala de Distributie si Furnizare a Energiei Electrice „Electrica,, SA si Societatea Comerciala Filiala de distributie si Furnizare a Energiei Electrice „Electrica Muntenia Nord,, SA, incheiere de indreptare eroare materiala civila emisa de Tribunalul Comercial Cluj la data de 26.11.2020, Certificat de Inregistrare mentiuni nr. 128194/15.12.2020 emis de ORC Cluj, Certificat de Inregistrare a Societatii „DISTRIBUTIE ENERGIE ELECTRICA SA,, emis de ORC Cluj la data de 31.12.2020, Certificat de Inregistrare mentiuni nr. 802/07.02.2021 emis de ORC Cluj, Certificat de Inregistrare a SUCURSALEI DE DISTRIBUTIE A ENERGIEI ELECTRICE PLOIESTI, emis de ORC Prahova la data de 28.03.2002, Certificat de radiere a Societatii de Distributie a Energiei Electrice Muntenia Nord SA nr. 83302 din 31.12.2020).);		
B3	Intabulare, drept de CONCESIUNE, dobandit prin Lege, cota actuala 1/1, cota initiala 1/1 1) DISTRIBUTIE ENERGIE ELECTRICA ROMANIA SA , CIF:14476722, prin Sucursala de Distributie a Energiei Electrice Prahova <i>OBSERVATII: prin Sucursala de Distributie a Energiei Electrice Prahova</i>	A1
Act Normativ nr. 1342, din 27/12/2001 emis de GUVERNUL ROMANIEI ((Protocol 6045/12.04.2022));		
B4	Intabulare, drept de PROPRIETATE, dobandit prin Lege, cota actuala 1/1, cota initiala 1/1 1) DISTRIBUTIE ENERGIE ELECTRICA ROMANIA SA , CIF:14476722, prin Sucursala de Distributie a Energiei Electrice Prahova <i>OBSERVATII: prin Sucursala de Distributie a Energiei Electrice Prahova</i>	A1.1

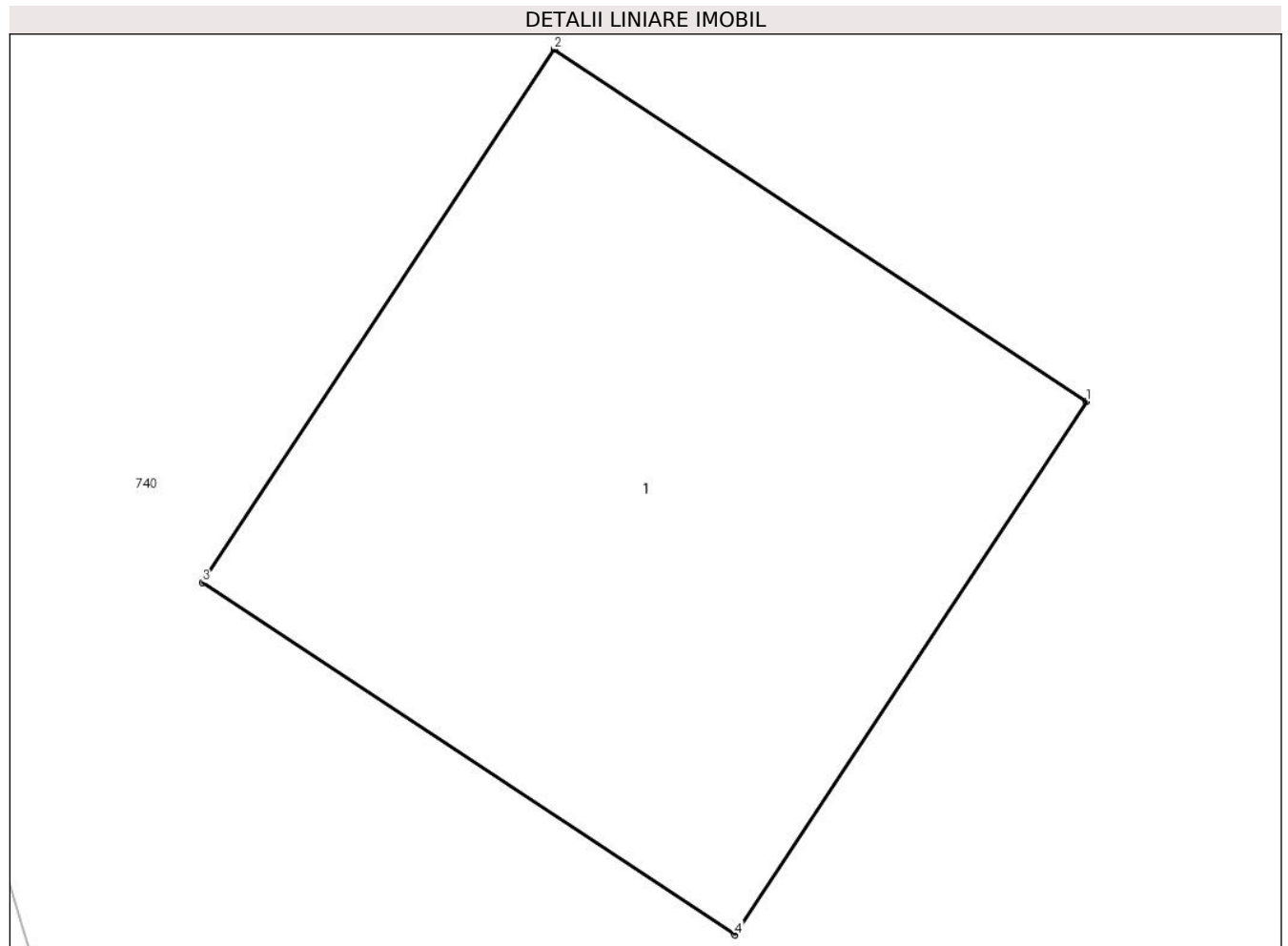
C. Partea III. SARCINI .

Inscrieri privind dezmembramintele dreptului de proprietate, drepturi reale de garanție și sarcini	Referințe
NU SUNT	

Teren

Nr cadastral	Suprafața (mp)*	Observații / Referințe
	1	

* Suprafața este determinată în planul de proiecție Stereo 70.



Date referitoare la teren

Crt	Categorie folosință	Intra vilan	Suprafața (mp)	Tarla	Parcelă	Nr. topo	Observații / Referințe
1	curti constructii	DA	1	55	-	-	

Date referitoare la construcții

Crt	Număr	Destinație construcție	Supraf. (mp)	Situație juridică	Observații / Referințe
A1.1		construcții industriale și edilitare	1	Cu acte	Nr. niveluri:1; S. construita la sol:1 mp;

Lungime Segmente

1) Valorile lungimilor segmentelor sunt obținute din proiecție în plan.

Punct început	X / Y	Punct sfârșit	X / Y	Lungime segment (** (m)
1	550.478,778 403.670,83	2	550.477,944 403.671,381	1.0
2	550.477,944 403.671,381	3	550.477,393 403.670,547	1.0
3	550.477,393 403.670,547	4	550.478,227 403.669,996	1.0

Punct început	X / Y	Punct sfârşit	X / Y	Lungime segment (** (m)
4	550.478,227 403.669,996	1	550.478,778 403.670,83	1.0

** Lungimile segmentelor sunt determinate în planul de proiecţie Stereo 70 şi sunt rotunjite la 1 milimetru.

*** Distanţa dintre puncte este formată din segmente cumulate ce sunt mai mici decât valoarea 1 milimetru.



DATE DESPRE IMOBILUL NR. 2956

Oficiul de Cadastru și Publicitate Imobiliară PRAHOVA
Biroul de Cadastru și Publicitate Imobiliară Câmpina

A. Partea I. Descrierea imobilului

TEREN Intravilan

Adresa: Loc. Provita De Sus, Jud. Prahova

Nr. Crt	Nr cadastral Nr. topografic	Suprafața* (mp)	Observații / Referințe
A1		1	Sector cadastral:22 Teren neimprijmit;

Construcții

Crt	Nr cadastral Nr. topografic	Adresa	Observații / Referințe
A1.1		Loc. Provita De Sus, Jud. Prahova	Nr. niveluri:1; S. construita la sol:1 mp;

B. Partea II. Proprietari și acte

Inscrieri privitoare la dreptul de proprietate și alte drepturi reale		Referințe
/		
Act Normativ nr. 123, din 10/07/2012 emis de PARLAMENTUL ROMANIEI;		
B1	Intabulare, drept de PROPRIETATE, dobandit prin Lege, cota actuala 1/1, cota initiala 1/1 1) STATUL ROMAN , CIF:9999999999999 <i>OBSERVATII: Domeniu public</i>	A1
Act Normativ nr. 980, din 16/12/2015 emis de GUVERNUL ROMANIEI;		
B2	Intabulare, drept de ADMINISTRARE, dobandit prin Lege, cota actuala 1/1, cota initiala 1/1 1) MINISTERUL ECONOMIEI, ENERGIEI SI MEDIULUI DE AFACERI , CIF:9999999999999	A1
Act Administrativ nr. 9, din 07/10/2005 emis de Ministerul Economiei si Comertului ((act aditional nr. 1/10.06.2008 emis de MINISTERUL ECONOMIEI SI FINANTELOR, act aditional nr. 2/18.06.2015 emis de MINISTERUL ENERGIEI, INTEPRINDERILOR MICI SI MIJLOCII SI MEDIULUI DE AFACERI, act aditional nr. 3/10.02.2016 emis de MINISTERUL ENERGIEI, act aditional nr. 4/02.03.2017 emis de MINISTERUL ENERGIEI, act aditional nr. 5/2020, act aditional nr. 6/30.10.2020, Certificat de Inregistrare a Societatii „ DISTRIBUTIE ENERGIE ELECTRICA „ SA emis de ORC Cluj la data de 27.02.2002, H.G.R. nr. 1342/2001 privind reorganizarea Societatii Comerciale de Distributie si Furnizare a Energiei Electrice „Electrica,, SA, Protocol 6045/12.04.2002 incheiat intre Societatea Comerciala de Distributie si Furnizare a Energiei Electrice „Electrica,, SA si Societatea Comerciala Filiala de distributie si Furnizare a Energiei Electrice „Electrica Muntenia Nord,, SA, incheiere de indreptare eroare materiala civila emisa de Tribunalul Comercial Cluj la data de 26.11.2020, Certificat de Inregistrare mentiuni nr. 128194/15.12.2020 emis de ORC Cluj, Certificat de Inregistrare a Societatii „DISTRIBUTIE ENERGIE ELECTRICA SA,, emis de ORC Cluj la data de 31.12.2020, Certificat de Inregistrare mentiuni nr. 802/07.02.2021 emis de ORC Cluj, Certificat de Inregistrare a SUCURSALEI DE DISTRIBUTIE A ENERGIEI ELECTRICE PLOIESTI, emis de ORC Prahova la data de 28.03.2002, Certificat de radiere a Societatii de Distributie a Energiei Electrice Muntenia Nord SA nr. 83302 din 31.12.2020).);		
B3	Intabulare, drept de CONCESIUNE, dobandit prin Lege, cota actuala 1/1, cota initiala 1/1 1) DISTRIBUTIE ENERGIE ELECTRICA ROMANIA SA , CIF:14476722, prin Sucursala de Distributie a Energiei Electrice Prahova <i>OBSERVATII: prin Sucursala de Distributie a Energiei Electrice Prahova</i>	A1
Act Normativ nr. 1342, din 27/12/2001 emis de GUVERNUL ROMANIEI ((Protocol 6045/12.04.2022));		
B4	Intabulare, drept de PROPRIETATE, dobandit prin Lege, cota actuala 1/1, cota initiala 1/1 1) DISTRIBUTIE ENERGIE ELECTRICA ROMANIA SA , CIF:14476722, prin Sucursala de Distributie a Energiei Electrice Prahova <i>OBSERVATII: prin Sucursala de Distributie a Energiei Electrice Prahova</i>	A1.1


C. Partea III. SARCINI .

Inscrieri privind dezmembramintele dreptului de proprietate, drepturi reale de garanție și sarcini	Referințe
NU SUNT	

Teren

Nr cadastral	Suprafața (mp)*	Observații / Referințe
	1	

* Suprafața este determinată în planul de proiecție Stereo 70.



Date referitoare la teren

Crt	Categorie folosință	Intra vilan	Suprafața (mp)	Tarla	Parcelă	Nr. topo	Observații / Referințe
1	curți constructii	DA	1	55	-	-	

Date referitoare la construcții

Crt	Număr	Destinație construcție	Supraf. (mp)	Situație juridică	Observații / Referințe
A1.1		construcții industriale și edilitare	1	Cu acte	Nr. niveluri:1; S. construita la sol:1 mp;

Lungime Segmente

1) Valorile lungimilor segmentelor sunt obținute din proiecție în plan.

Punct început	X / Y	Punct sfârșit	X / Y	Lungime segment (** (m))
1	550.464,492 403.707,826	2	550.464,303 403.708,808	1.0
2	550.464,303 403.708,808	3	550.463,321 403.708,619	1.0
3	550.463,321 403.708,619	4	550.463,51 403.707,637	1.0

Punct început	X / Y	Punct sfârşit	X / Y	Lungime segment (** (m)
4	550.463,51 403.707,637	1	550.464,492 403.707,826	1.0

** Lungimile segmentelor sunt determinate în planul de proiecţie Stereo 70 şi sunt rotunjite la 1 milimetru.

*** Distanţa dintre puncte este formată din segmente cumulate ce sunt mai mici decât valoarea 1 milimetru.



DATE DESPRE IMOBILUL NR. 2957

Oficiul de Cadastru și Publicitate Imobiliară PRAHOVA
Biroul de Cadastru și Publicitate Imobiliară Câmpina

A. Partea I. Descrierea imobilului

TEREN Intravilan

Adresa: Loc. Provita De Sus, Jud. Prahova

Nr. Crt	Nr cadastral Nr. topografic	Suprafața* (mp)	Observații / Referințe
A1		1	Sector cadastral:22 Teren neimprijmit;

Construcții

Crt	Nr cadastral Nr. topografic	Adresa	Observații / Referințe
A1.1		Loc. Provita De Sus, Jud. Prahova	Nr. niveluri:1; S. construita la sol:1 mp;

B. Partea II. Proprietari și acte

Inscrieri privitoare la dreptul de proprietate și alte drepturi reale		Referințe
/		
Act Normativ nr. 123, din 10/07/2012 emis de PARLAMENTUL ROMANIEI;		
B1	Intabulare, drept de PROPRIETATE, dobandit prin Lege, cota actuala 1/1, cota initiala 1/1 1) STATUL ROMAN , CIF:9999999999999 <i>OBSERVATII: Domeniu public</i>	A1
Act Normativ nr. 980, din 16/12/2015 emis de GUVERNUL ROMANIEI;		
B2	Intabulare, drept de ADMINISTRARE, dobandit prin Lege, cota actuala 1/1, cota initiala 1/1 1) MINISTERUL ECONOMIEI, ENERGIEI SI MEDIULUI DE AFACERI , CIF:9999999999999	A1
Act Administrativ nr. 9, din 07/10/2005 emis de Ministerul Economiei si Comertului ((act aditional nr. 1/10.06.2008 emis de MINISTERUL ECONOMIEI SI FINANTELOR, act aditional nr. 2/18.06.2015 emis de MINISTERUL ENERGIEI, INTEPRINDERILOR MICI SI MIJLOCII SI MEDIULUI DE AFACERI, act aditional nr. 3/10.02.2016 emis de MINISTERUL ENERGIEI, act aditional nr. 4/02.03.2017 emis de MINISTERUL ENERGIEI, act aditional nr. 5/2020, act aditional nr. 6/30.10.2020, Certificat de Inregistrare a Societatii „ DISTRIBUTIE ENERGIE ELECTRICA „ SA emis de ORC Cluj la data de 27.02.2002, H.G.R. nr. 1342/2001 privind reorganizarea Societatii Comerciale de Distributie si Furnizare a Energiei Electrice „Electrica,, SA, Protocol 6045/12.04.2002 incheiat intre Societatea Comerciala de Distributie si Furnizare a Energiei Electrice „Electrica,, SA si Societatea Comerciala Filiala de distributie si Furnizare a Energiei Electrice „Electrica Muntenia Nord,, SA, incheiere de indreptare eroare materiala civila emisa de Tribunalul Comercial Cluj la data de 26.11.2020, Certificat de Inregistrare mentiuni nr. 128194/15.12.2020 emis de ORC Cluj, Certificat de Inregistrare a Societatii „DISTRIBUTIE ENERGIE ELECTRICA SA,, emis de ORC Cluj la data de 31.12.2020, Certificat de Inregistrare mentiuni nr. 802/07.02.2021 emis de ORC Cluj, Certificat de Inregistrare a SUCURSALEI DE DISTRIBUTIE A ENERGIEI ELECTRICE PLOIESTI, emis de ORC Prahova la data de 28.03.2002, Certificat de radiere a Societatii de Distributie a Energiei Electrice Muntenia Nord SA nr. 83302 din 31.12.2020).);		
B3	Intabulare, drept de CONCESIUNE, dobandit prin Lege, cota actuala 1/1, cota initiala 1/1 1) DISTRIBUTIE ENERGIE ELECTRICA ROMANIA SA , CIF:14476722, prin Sucursala de Distributie a Energiei Electrice Prahova <i>OBSERVATII: prin Sucursala de Distributie a Energiei Electrice Prahova</i>	A1
Act Normativ nr. 1342, din 27/12/2001 emis de GUVERNUL ROMANIEI ((Protocol 6045/12.04.2022));		
B4	Intabulare, drept de PROPRIETATE, dobandit prin Lege, cota actuala 1/1, cota initiala 1/1 1) DISTRIBUTIE ENERGIE ELECTRICA ROMANIA SA , CIF:14476722, prin Sucursala de Distributie a Energiei Electrice Prahova <i>OBSERVATII: prin Sucursala de Distributie a Energiei Electrice Prahova</i>	A1.1


C. Partea III. SARCINI .

Inscrieri privind dezmembramintele dreptului de proprietate, drepturi reale de garanție și sarcini	Referințe
NU SUNT	

Teren

Nr cadastral	Suprafața (mp)*	Observații / Referințe
	1	

* Suprafața este determinată în planul de proiecție Stereo 70.



Date referitoare la teren

Crt	Categorie folosință	Intra vilan	Suprafața (mp)	Tarla	Parcelă	Nr. topo	Observații / Referințe
1	curți constructii	DA	1	55	-	-	

Date referitoare la construcții

Crt	Număr	Destinație construcție	Supraf. (mp)	Situație juridică	Observații / Referințe
A1.1		construcții industriale și edilitare	1	Cu acte	Nr. niveluri:1; S. construita la sol:1 mp;

Lungime Segmente

1) Valorile lungimilor segmentelor sunt obținute din proiecție în plan.

Punct început	X / Y	Punct sfârșit	X / Y	Lungime segment (** (m)
1	550.462,267 403.730,083	2	550.461,277 403.729,945	1.0
2	550.461,277 403.729,945	3	550.461,415 403.728,954	1.001
3	550.461,415 403.728,954	4	550.462,405 403.729,093	1.0

Punct început	X / Y	Punct sfârşit	X / Y	Lungime segment (** (m)
4	550.462,405 403.729,093	1	550.462,267 403.730,083	1.0

** Lungimile segmentelor sunt determinate în planul de proiecţie Stereo 70 şi sunt rotunjite la 1 milimetru.

*** Distanţa dintre puncte este formată din segmente cumulate ce sunt mai mici decât valoarea 1 milimetru.



DATE DESPRE IMOBILUL NR. 2958

Oficiul de Cadastru și Publicitate Imobiliară PRAHOVA
Biroul de Cadastru și Publicitate Imobiliară Câmpina

A. Partea I. Descrierea imobilului

TEREN Intravilan

Adresa: Loc. Provita De Sus, Jud. Prahova

Nr. Crt	Nr cadastral Nr. topografic	Suprafața* (mp)	Observații / Referințe
A1		1	Sector cadastral:22 Teren neimpregmuit;

Construcții

Crt	Nr cadastral Nr. topografic	Adresa	Observații / Referințe
A1.1		Loc. Provita De Sus, Jud. Prahova	Nr. niveluri:1; S. construita la sol:1 mp;

B. Partea II. Proprietari și acte

Inscrieri privitoare la dreptul de proprietate și alte drepturi reale		Referințe
/		
Act Normativ nr. 123, din 10/07/2012 emis de PARLAMENTUL ROMANIEI;		
B1	Intabulare, drept de PROPRIETATE, dobandit prin Lege, cota actuala 1/1, cota initiala 1/1 1) STATUL ROMAN , CIF:99999999999999 <i>OBSERVATII: Domeniu public</i>	A1
Act Normativ nr. 980, din 16/12/2015 emis de GUVERNUL ROMANIEI;		
B2	Intabulare, drept de ADMINISTRARE, dobandit prin Lege, cota actuala 1/1, cota initiala 1/1 1) MINISTERUL ECONOMIEI, ENERGIEI SI MEDIULUI DE AFACERI , CIF:99999999999999	A1
Act Administrativ nr. 9, din 07/10/2005 emis de Ministerul Economiei si Comertului ((act aditional nr. 1/10.06.2008 emis de MINISTERUL ECONOMIEI SI FINANTELOR, act aditional nr. 2/18.06.2015 emis de MINISTERUL ENERGIEI, INTEPRINDERILOR MICI SI MIJLOCII SI MEDIULUI DE AFACERI, act aditional nr. 3/10.02.2016 emis de MINISTERUL ENERGIEI, act aditional nr. 4/02.03.2017 emis de MINISTERUL ENERGIEI, act aditional nr. 5/2020, act aditional nr. 6/30.10.2020, Certificat de Inregistrare a Societatii „ DISTRIBUTIE ENERGIE ELECTRICA „ SA emis de ORC Cluj la data de 27.02.2002, H.G.R. nr. 1342/2001 privind reorganizarea Societatii Comerciale de Distributie si Furnizare a Energiei Electrice „Electrica,, SA, Protocol 6045/12.04.2002 incheiat intre Societatea Comerciala de Distributie si Furnizare a Energiei Electrice „Electrica,, SA si Societatea Comerciala Filiala de distributie si Furnizare a Energiei Electrice „Electrica Muntenia Nord,, SA, incheiere de indreptare eroare materiala civila emisa de Tribunalul Comercial Cluj la data de 26.11.2020, Certificat de Inregistrare mentiuni nr. 128194/15.12.2020 emis de ORC Cluj, Certificat de Inregistrare a Societatii „DISTRIBUTIE ENERGIE ELECTRICA SA,, emis de ORC Cluj la data de 31.12.2020, Certificat de Inregistrare mentiuni nr. 802/07.02.2021 emis de ORC Cluj, Certificat de Inregistrare a SUCURSALEI DE DISTRIBUTIE A ENERGIEI ELECTRICE PLOIESTI, emis de ORC Prahova la data de 28.03.2002, Certificat de radiere a Societatii de Distributie a Energiei Electrice Muntenia Nord SA nr. 83302 din 31.12.2020).);		
B3	Intabulare, drept de CONCESIUNE, dobandit prin Lege, cota actuala 1/1, cota initiala 1/1 1) DISTRIBUTIE ENERGIE ELECTRICA ROMANIA SA , CIF:14476722, prin Sucursala de Distributie a Energiei Electrice Prahova <i>OBSERVATII: prin Sucursala de Distributie a Energiei Electrice Prahova</i>	A1
Act Normativ nr. 1342, din 27/12/2001 emis de GUVERNUL ROMANIEI ((Protocol 6045/12.04.2022));		
B4	Intabulare, drept de PROPRIETATE, dobandit prin Lege, cota actuala 1/1, cota initiala 1/1 1) DISTRIBUTIE ENERGIE ELECTRICA ROMANIA SA , CIF:14476722, prin Sucursala de Distributie a Energiei Electrice Prahova <i>OBSERVATII: prin Sucursala de Distributie a Energiei Electrice Prahova</i>	A1.1

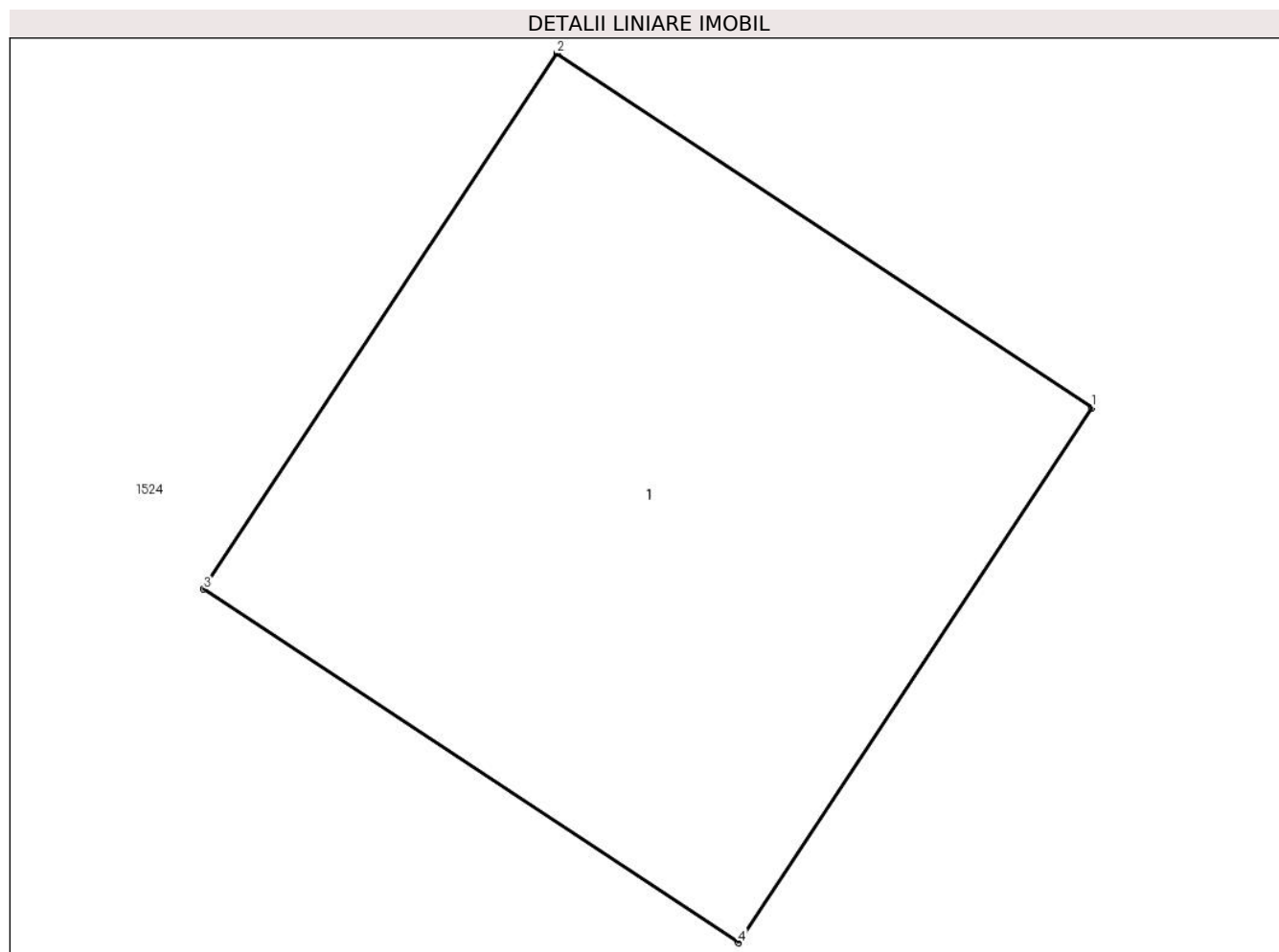
C. Partea III. SARCINI .

Inscrieri privind dezmembramintele dreptului de proprietate, drepturi reale de garanție și sarcini	Referințe
NU SUNT	

Teren

Nr cadastral	Suprafața (mp)*	Observații / Referințe
	1	

* Suprafața este determinată în planul de proiecție Stereo 70.



Date referitoare la teren

Crt	Categorie folosință	Intra vilan	Suprafața (mp)	Tarla	Parcelă	Nr. topo	Observații / Referințe
1	curți constructii	DA	1	55	-	-	

Date referitoare la construcții

Crt	Număr	Destinație construcție	Supraf. (mp)	Situație juridică	Observații / Referințe
A1.1		construcții industriale și edilitare	1	Cu acte	Nr. niveluri:1; S. construita la sol:1 mp;

Lungime Segmente

1) Valorile lungimilor segmentelor sunt obținute din proiecție în plan.

Punct început	X / Y	Punct sfârșit	X / Y	Lungime segment (** (m)
1	550.458,35 403.761,783	2	550.457,516 403.762,335	1.0
2	550.457,516 403.762,335	3	550.456,965 403.761,5	1.0
3	550.456,965 403.761,5	4	550.457,799 403.760,949	1.0

Punct început	X / Y	Punct sfârşit	X / Y	Lungime segment (** (m)
4	550.457,799 403.760,949	1	550.458,35 403.761,783	1.0

** Lungimile segmentelor sunt determinate în planul de proiecţie Stereo 70 şi sunt rotunjite la 1 milimetru.

*** Distanţa dintre puncte este formată din segmente cumulate ce sunt mai mici decât valoarea 1 milimetru.



DATE DESPRE IMOBILUL NR. 2959

Oficiul de Cadastru și Publicitate Imobiliară PRAHOVA
Biroul de Cadastru și Publicitate Imobiliară Câmpina

A. Partea I. Descrierea imobilului

TEREN Intravilan

Adresa: Loc. Provita De Sus, Jud. Prahova

Nr. Crt	Nr cadastral Nr. topografic	Suprafața* (mp)	Observații / Referințe
A1		1	Sector cadastral:22 Teren neimprijmit;

Construcții

Crt	Nr cadastral Nr. topografic	Adresa	Observații / Referințe
A1.1		Loc. Provita De Sus, Jud. Prahova	Nr. niveluri:1; S. construita la sol:1 mp;

B. Partea II. Proprietari și acte

Inscrieri privitoare la dreptul de proprietate și alte drepturi reale		Referințe
/		
Act Normativ nr. 123, din 10/07/2012 emis de PARLAMENTUL ROMANIEI;		
B1	Intabulare, drept de PROPRIETATE, dobandit prin Lege, cota actuala 1/1, cota initiala 1/1 1) STATUL ROMAN , CIF:99999999999999 <i>OBSERVATII: Domeniu public</i>	A1
Act Normativ nr. 980, din 16/12/2015 emis de GUVERNUL ROMANIEI;		
B2	Intabulare, drept de ADMINISTRARE, dobandit prin Lege, cota actuala 1/1, cota initiala 1/1 1) MINISTERUL ECONOMIEI, ENERGIEI SI MEDIULUI DE AFACERI , CIF:99999999999999	A1
Act Administrativ nr. 9, din 07/10/2005 emis de Ministerul Economiei si Comertului ((act aditional nr. 1/10.06.2008 emis de MINISTERUL ECONOMIEI SI FINANTELOR, act aditional nr. 2/18.06.2015 emis de MINISTERUL ENERGIEI, INTEPRINDERILOR MICI SI MIJLOCII SI MEDIULUI DE AFACERI, act aditional nr. 3/10.02.2016 emis de MINISTERUL ENERGIEI, act aditional nr. 4/02.03.2017 emis de MINISTERUL ENERGIEI, act aditional nr. 5/2020, act aditional nr. 6/30.10.2020, Certificat de Inregistrare a Societatii ,, DISTRIBUTIE ENERGIE ELECTRICA ,, SA emis de ORC Cluj la data de 27.02.2002, H.G.R. nr. 1342/2001 privind reorganizarea Societatii Comerciale de Distributie si Furnizare a Energiei Electrice ,,Electrica,, SA, Protocol 6045/12.04.2002 incheiat intre Societatea Comerciala de Distributie si Furnizare a Energiei Electrice ,,Electrica,, SA si Societatea Comerciala Filiala de distributie si Furnizare a Energiei Electrice ,,Electrica Muntenia Nord,, SA, incheiere de indreptare eroare materiala civila emisa de Tribunalul Comercial Cluj la data de 26.11.2020, Certificat de Inregistrare mentiuni nr. 128194/15.12.2020 emis de ORC Cluj, Certificat de Inregistrare a Societatii ,,DISTRIBUTIE ENERGIE ELECTRICA SA,, emis de ORC Cluj la data de 31.12.2020, Certificat de Inregistrare mentiuni nr. 802/07.02.2021 emis de ORC Cluj, Certificat de Inregistrare a SUCURSALEI DE DISTRIBUTIE A ENERGIEI ELECTRICE PLOIESTI, emis de ORC Prahova la data de 28.03.2002, Certificat de radiere a Societatii de Distributie a Energiei Electrice Muntenia Nord SA nr. 83302 din 31.12.2020).);		
B3	Intabulare, drept de CONCESIUNE, dobandit prin Lege, cota actuala 1/1, cota initiala 1/1 1) DISTRIBUTIE ENERGIE ELECTRICA ROMANIA SA , CIF:14476722, prin Sucursala de Distributie a Energiei Electrice Prahova <i>OBSERVATII: prin Sucursala de Distributie a Energiei Electrice Prahova</i>	A1
Act Normativ nr. 1342, din 27/12/2001 emis de GUVERNUL ROMANIEI ((Protocol 6045/12.04.2022));		
B4	Intabulare, drept de PROPRIETATE, dobandit prin Lege, cota actuala 1/1, cota initiala 1/1 1) DISTRIBUTIE ENERGIE ELECTRICA ROMANIA SA , CIF:14476722, prin Sucursala de Distributie a Energiei Electrice Prahova <i>OBSERVATII: prin Sucursala de Distributie a Energiei Electrice Prahova</i>	A1.1

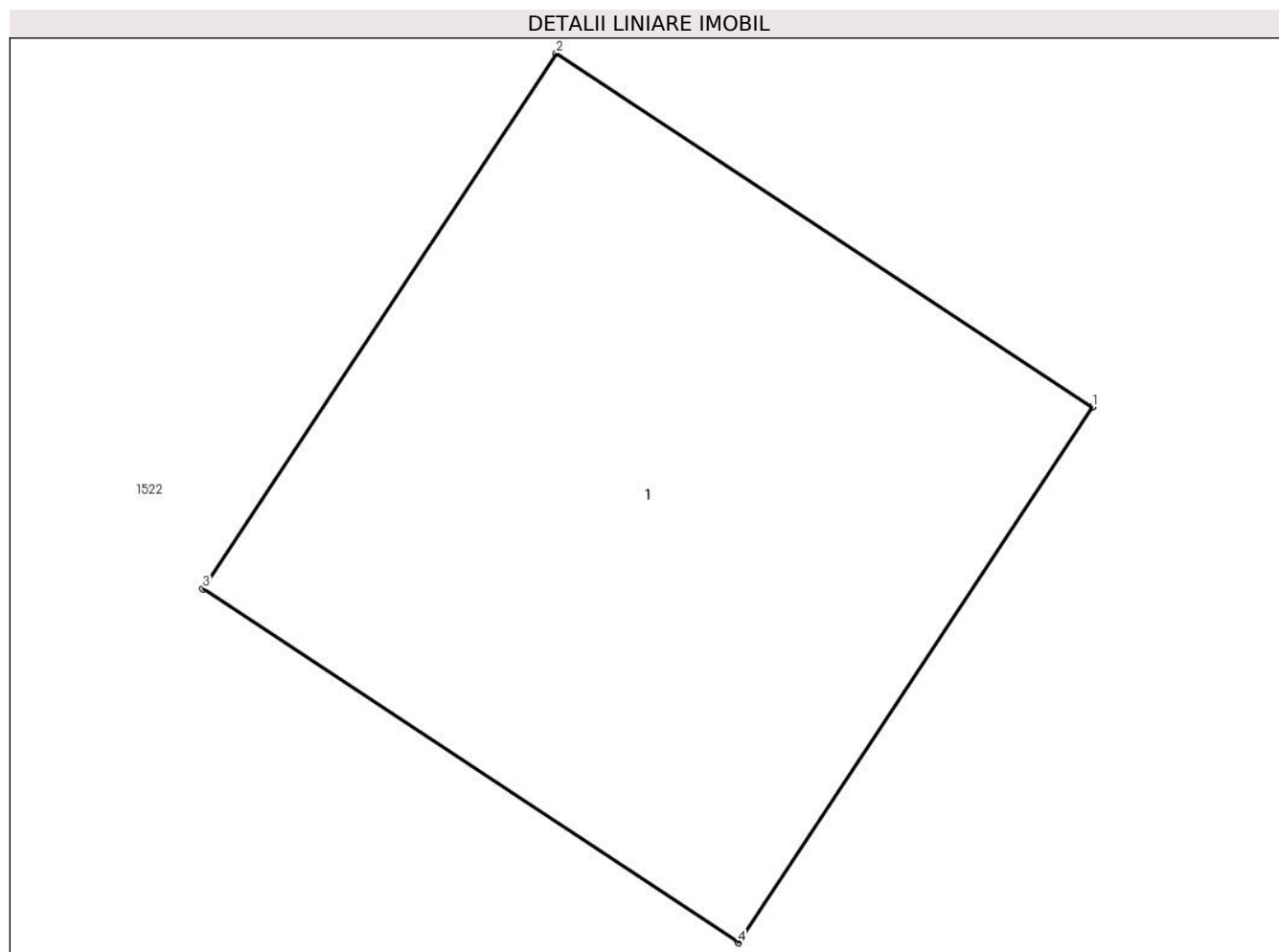
C. Partea III. SARCINI .

Inscrieri privind dezmembramintele dreptului de proprietate, drepturi reale de garanție și sarcini	Referințe
NU SUNT	

Teren

Nr cadastral	Suprafața (mp)*	Observații / Referințe
	1	

* Suprafața este determinată în planul de proiecție Stereo 70.



Date referitoare la teren

Crt	Categorie folosință	Intravilan	Suprafața (mp)	Tarla	Parcelă	Nr. topo	Observații / Referințe
1	curți constructii	DA	1	55	-	-	

Date referitoare la construcții

Crt	Număr	Destinație construcție	Supraf. (mp)	Situație juridică	Observații / Referințe
A1.1		construcții industriale și edilitare	1	Cu acte	Nr. niveluri:1; S. construita la sol:1 mp;

Lungime Segmente

1) Valorile lungimilor segmentelor sunt obținute din proiecție în plan.

Punct început	X / Y	Punct sfârșit	X / Y	Lungime segment (** (m)
1	550.426,284 403.771,194	2	550.425,449 403.771,745	1.0
2	550.425,449 403.771,745	3	550.424,898 403.770,911	1.0
3	550.424,898 403.770,911	4	550.425,732 403.770,36	1.0

Punct început	X / Y	Punct sfârşit	X / Y	Lungime segment (** (m)
4	550.425,732 403.770,36	1	550.426,284 403.771,194	1.0

** Lungimile segmentelor sunt determinate în planul de proiecție Stereo 70 și sunt rotunjite la 1 milimetru.

*** Distanța dintre puncte este formată din segmente cumulate ce sunt mai mici decât valoarea 1 milimetru.



DATE DESPRE IMOBILUL NR. 2960

Oficiul de Cadastru și Publicitate Imobiliară PRAHOVA
Biroul de Cadastru și Publicitate Imobiliară Câmpina

A. Partea I. Descrierea imobilului

TEREN Intravilan

Adresa: Loc. Provita De Sus, Jud. Prahova

Nr. Crt	Nr cadastral Nr. topografic	Suprafața* (mp)	Observații / Referințe
A1		1	Sector cadastral:22 Teren neimpregmuit;

Construcții

Crt	Nr cadastral Nr. topografic	Adresa	Observații / Referințe
A1.1		Loc. Provita De Sus, Jud. Prahova	Nr. niveluri:1; S. construita la sol:1 mp;

B. Partea II. Proprietari și acte

Inscrieri privitoare la dreptul de proprietate și alte drepturi reale		Referințe
/		
Act Normativ nr. 123, din 10/07/2012 emis de PARLAMENTUL ROMANIEI;		
B1	Intabulare, drept de PROPRIETATE, dobandit prin Lege, cota actuala 1/1, cota initiala 1/1 1) STATUL ROMAN , CIF:99999999999999 <i>OBSERVATII: Domeniu public</i>	A1
Act Normativ nr. 980, din 16/12/2015 emis de GUVERNUL ROMANIEI;		
B2	Intabulare, drept de ADMINISTRARE, dobandit prin Lege, cota actuala 1/1, cota initiala 1/1 1) MINISTERUL ECONOMIEI, ENERGIEI SI MEDIULUI DE AFACERI , CIF:99999999999999	A1
Act Administrativ nr. 9, din 07/10/2005 emis de Ministerul Economiei si Comertului ((act aditional nr. 1/10.06.2008 emis de MINISTERUL ECONOMIEI SI FINANTELOR, act aditional nr. 2/18.06.2015 emis de MINISTERUL ENERGIEI, INTEPRINDERILOR MICI SI MIJLOCII SI MEDIULUI DE AFACERI, act aditional nr. 3/10.02.2016 emis de MINISTERUL ENERGIEI, act aditional nr. 4/02.03.2017 emis de MINISTERUL ENERGIEI, act aditional nr. 5/2020, act aditional nr. 6/30.10.2020, Certificat de Inregistrare a Societatii „ DISTRIBUTIE ENERGIE ELECTRICA „ SA emis de ORC Cluj la data de 27.02.2002, H.G.R. nr. 1342/2001 privind reorganizarea Societatii Comerciale de Distributie si Furnizare a Energiei Electrice „Electrica,, SA, Protocol 6045/12.04.2002 incheiat intre Societatea Comerciala de Distributie si Furnizare a Energiei Electrice „Electrica,, SA si Societatea Comerciala Filiala de distributie si Furnizare a Energiei Electrice „Electrica Muntenia Nord,, SA, incheiere de indreptare eroare materiala civila emisa de Tribunalul Comercial Cluj la data de 26.11.2020, Certificat de Inregistrare mentiuni nr. 128194/15.12.2020 emis de ORC Cluj, Certificat de Inregistrare a Societatii „DISTRIBUTIE ENERGIE ELECTRICA SA,, emis de ORC Cluj la data de 31.12.2020, Certificat de Inregistrare mentiuni nr. 802/07.02.2021 emis de ORC Cluj, Certificat de Inregistrare a SUCURSALEI DE DISTRIBUTIE A ENERGIEI ELECTRICE PLOIESTI, emis de ORC Prahova la data de 28.03.2002, Certificat de radiere a Societatii de Distributie a Energiei Electrice Muntenia Nord SA nr. 83302 din 31.12.2020).);		
B3	Intabulare, drept de CONCESIUNE, dobandit prin Lege, cota actuala 1/1, cota initiala 1/1 1) DISTRIBUTIE ENERGIE ELECTRICA ROMANIA SA , CIF:14476722, prin Sucursala de Distributie a Energiei Electrice Prahova <i>OBSERVATII: prin Sucursala de Distributie a Energiei Electrice Prahova</i>	A1
Act Normativ nr. 1342, din 27/12/2001 emis de GUVERNUL ROMANIEI ((Protocol 6045/12.04.2022));		
B4	Intabulare, drept de PROPRIETATE, dobandit prin Lege, cota actuala 1/1, cota initiala 1/1 1) DISTRIBUTIE ENERGIE ELECTRICA ROMANIA SA , CIF:14476722, prin Sucursala de Distributie a Energiei Electrice Prahova <i>OBSERVATII: prin Sucursala de Distributie a Energiei Electrice Prahova</i>	A1.1

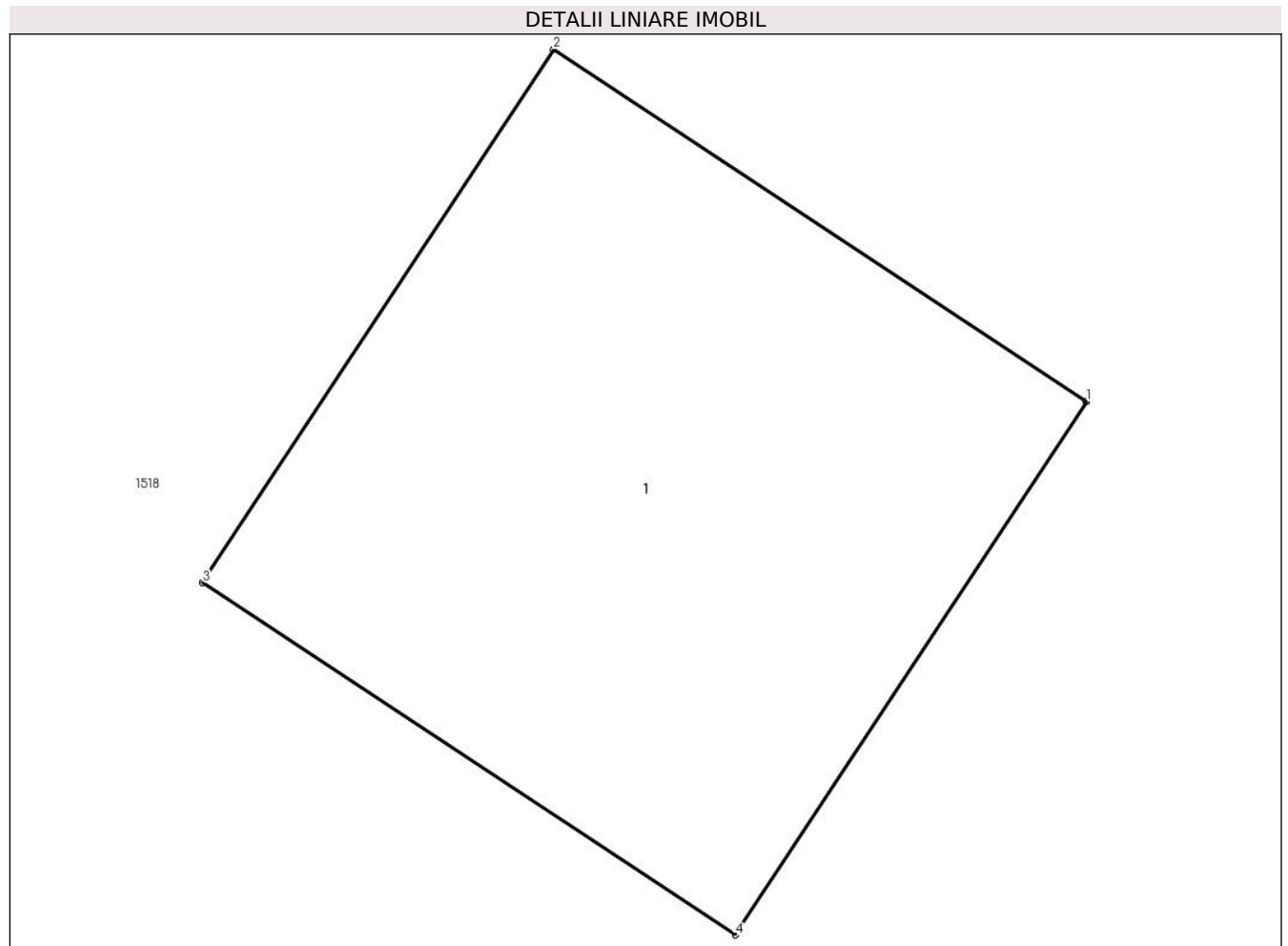
C. Partea III. SARCINI .

Inscrieri privind dezmembramintele dreptului de proprietate, drepturi reale de garanție și sarcini	Referințe
NU SUNT	

Teren

Nr cadastral	Suprafața (mp)*	Observații / Referințe
	1	

* Suprafața este determinată în planul de proiecție Stereo 70.



Date referitoare la teren

Crt	Categorie folosință	Intra vilan	Suprafața (mp)	Tarla	Parcelă	Nr. topo	Observații / Referințe
1	curți constructii	DA	1	55	-	-	

Date referitoare la construcții

Crt	Număr	Destinație construcție	Supraf. (mp)	Situație juridică	Observații / Referințe
A1.1		construcții industriale și edilitare	1	Cu acte	Nr. niveluri:1; S. construita la sol:1 mp;

Lungime Segmente

1) Valorile lungimilor segmentelor sunt obținute din proiecție în plan.

Punct început	X / Y	Punct sfârșit	X / Y	Lungime segment (** (m)
1	550.386,547 403.785,985	2	550.385,712 403.786,536	1.0
2	550.385,712 403.786,536	3	550.385,161 403.785,701	1.0
3	550.385,161 403.785,701	4	550.385,996 403.785,15	1.0

Punct început	X / Y	Punct sfârşit	X / Y	Lungime segment (** (m)
4	550.385,996 403.785,15	1	550.386,547 403.785,985	1.0

** Lungimile segmentelor sunt determinate în planul de proiecţie Stereo 70 şi sunt rotunjite la 1 milimetru.

*** Distanţa dintre puncte este formată din segmente cumulate ce sunt mai mici decât valoarea 1 milimetru.



DATE DESPRE IMOBILUL NR. 2961

Oficiul de Cadastru și Publicitate Imobiliară PRAHOVA
Biroul de Cadastru și Publicitate Imobiliară Câmpina

A. Partea I. Descrierea imobilului

TEREN Intravilan

Adresa: Loc. Provita De Sus, Jud. Prahova

Nr. Crt	Nr cadastral Nr. topografic	Suprafața* (mp)	Observații / Referințe
A1		1	Sector cadastral:22 Teren neimprijmit;

Construcții

Crt	Nr cadastral Nr. topografic	Adresa	Observații / Referințe
A1.1		Loc. Provita De Sus, Jud. Prahova	Nr. niveluri:1; S. construita la sol:1 mp;

B. Partea II. Proprietari și acte

Inscrieri privitoare la dreptul de proprietate și alte drepturi reale		Referințe
/		
Act Normativ nr. 123, din 10/07/2012 emis de PARLAMENTUL ROMANIEI;		
B1	Intabulare, drept de PROPRIETATE, dobandit prin Lege, cota actuala 1/1, cota initiala 1/1 1) STATUL ROMAN , CIF:99999999999999 <i>OBSERVATII: Domeniu public</i>	A1
Act Normativ nr. 980, din 16/12/2015 emis de GUVERNUL ROMANIEI;		
B2	Intabulare, drept de ADMINISTRARE, dobandit prin Lege, cota actuala 1/1, cota initiala 1/1 1) MINISTERUL ECONOMIEI, ENERGIEI SI MEDIULUI DE AFACERI , CIF:99999999999999	A1
Act Administrativ nr. 9, din 07/10/2005 emis de Ministerul Economiei si Comertului ((act aditional nr. 1/10.06.2008 emis de MINISTERUL ECONOMIEI SI FINANTELOR, act aditional nr. 2/18.06.2015 emis de MINISTERUL ENERGIEI, INTEPRINDERILOR MICI SI MIJLOCII SI MEDIULUI DE AFACERI, act aditional nr. 3/10.02.2016 emis de MINISTERUL ENERGIEI, act aditional nr. 4/02.03.2017 emis de MINISTERUL ENERGIEI, act aditional nr. 5/2020, act aditional nr. 6/30.10.2020, Certificat de Inregistrare a Societatii ,, DISTRIBUTIE ENERGIE ELECTRICA ,, SA emis de ORC Cluj la data de 27.02.2002, H.G.R. nr. 1342/2001 privind reorganizarea Societatii Comerciale de Distributie si Furnizare a Energiei Electrice ,,Electrica,, SA, Protocol 6045/12.04.2002 incheiat intre Societatea Comerciala de Distributie si Furnizare a Energiei Electrice ,,Electrica,, SA si Societatea Comerciala Filiala de distributie si Furnizare a Energiei Electrice ,,Electrica Muntenia Nord,, SA, incheiere de indreptare eroare materiala civila emisa de Tribunalul Comercial Cluj la data de 26.11.2020, Certificat de Inregistrare mentiuni nr. 128194/15.12.2020 emis de ORC Cluj, Certificat de Inregistrare a Societatii ,,DISTRIBUTIE ENERGIE ELECTRICA SA,, emis de ORC Cluj la data de 31.12.2020, Certificat de Inregistrare mentiuni nr. 802/07.02.2021 emis de ORC Cluj, Certificat de Inregistrare a SUCURSALEI DE DISTRIBUTIE A ENERGIEI ELECTRICE PLOIESTI, emis de ORC Prahova la data de 28.03.2002, Certificat de radiere a Societatii de Distributie a Energiei Electrice Muntenia Nord SA nr. 83302 din 31.12.2020).);		
B3	Intabulare, drept de CONCESIUNE, dobandit prin Lege, cota actuala 1/1, cota initiala 1/1 1) DISTRIBUTIE ENERGIE ELECTRICA ROMANIA SA , CIF:14476722, prin Sucursala de Distributie a Energiei Electrice Prahova <i>OBSERVATII: prin Sucursala de Distributie a Energiei Electrice Prahova</i>	A1
Act Normativ nr. 1342, din 27/12/2001 emis de GUVERNUL ROMANIEI ((Protocol 6045/12.04.2022));		
B4	Intabulare, drept de PROPRIETATE, dobandit prin Lege, cota actuala 1/1, cota initiala 1/1 1) DISTRIBUTIE ENERGIE ELECTRICA ROMANIA SA , CIF:14476722, prin Sucursala de Distributie a Energiei Electrice Prahova <i>OBSERVATII: prin Sucursala de Distributie a Energiei Electrice Prahova</i>	A1.1

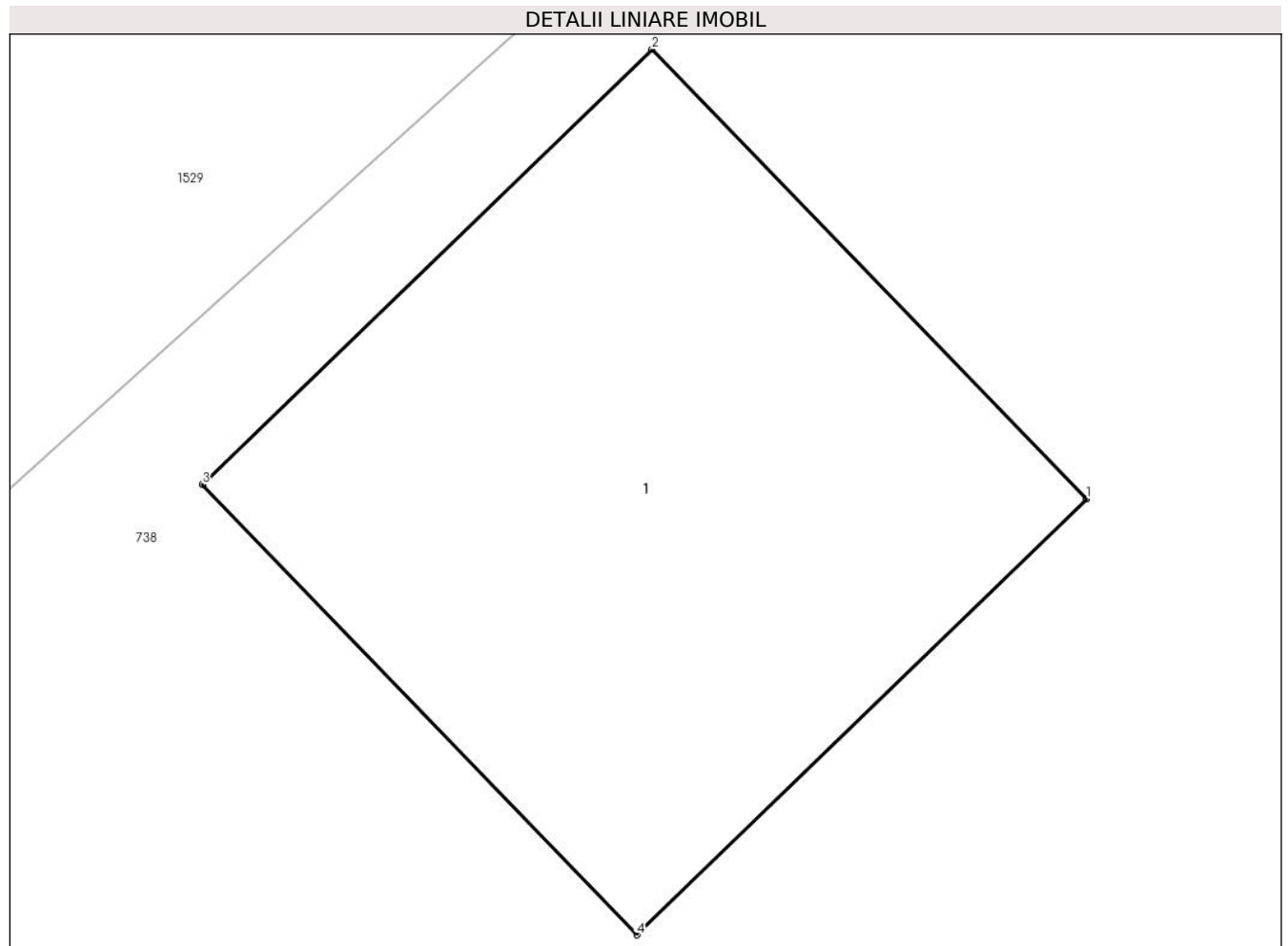
C. Partea III. SARCINI .

Inscrieri privind dezmembramintele dreptului de proprietate, drepturi reale de garanție și sarcini	Referințe
NU SUNT	

Teren

Nr cadastral	Suprafața (mp)*	Observații / Referințe
	1	

* Suprafața este determinată în planul de proiecție Stereo 70.



Date referitoare la teren

Crt	Categorie folosință	Intra vilan	Suprafața (mp)	Tarla	Parcelă	Nr. topo	Observații / Referințe
1	curti constructii	DA	1	55	-	-	

Date referitoare la construcții

Crt	Număr	Destinație construcție	Supraf. (mp)	Situație juridică	Observații / Referințe
A1.1		construcții industriale și edilitare	1	Cu acte	Nr. niveluri:1; S. construita la sol:1 mp;

Lungime Segmente

1) Valorile lungimilor segmentelor sunt obținute din proiecție în plan.

Punct început	X / Y	Punct sfârșit	X / Y	Lungime segment (** (m))
1	550.425,403 403.688,848	2	550.424,708 403.689,566	0.999
2	550.424,708 403.689,566	3	550.423,989 403.688,871	1.0
3	550.423,989 403.688,871	4	550.424,684 403.688,152	1.0

Punct început	X / Y	Punct sfârşit	X / Y	Lungime segment (** (m)
4	550.424,684 403.688,152	1	550.425,403 403.688,848	1.001

** Lungimile segmentelor sunt determinate în planul de proiecţie Stereo 70 şi sunt rotunjite la 1 milimetru.

*** Distanţa dintre puncte este formată din segmente cumulate ce sunt mai mici decât valoarea 1 milimetru.



DATE DESPRE IMOBILUL NR. 2962

Oficiul de Cadastru și Publicitate Imobiliară PRAHOVA
Biroul de Cadastru și Publicitate Imobiliară Câmpina

A. Partea I. Descrierea imobilului

TEREN Intravilan

Adresa: Loc. Provita De Sus, Jud. Prahova

Nr. Crt	Nr cadastral Nr. topografic	Suprafața* (mp)	Observații / Referințe
A1		1	Sector cadastral:22 Teren neimprijmit;

Construcții

Crt	Nr cadastral Nr. topografic	Adresa	Observații / Referințe
A1.1		Loc. Provita De Sus, Jud. Prahova	Nr. niveluri:1; S. construita la sol:1 mp;

B. Partea II. Proprietari și acte

Inscrieri privitoare la dreptul de proprietate și alte drepturi reale		Referințe
/		
Act Normativ nr. 123, din 10/07/2012 emis de PARLAMENTUL ROMANIEI;		
B1	Intabulare, drept de PROPRIETATE, dobandit prin Lege, cota actuala 1/1, cota initiala 1/1 1) STATUL ROMAN , CIF:99999999999999 <i>OBSERVATII: Domeniu public</i>	A1
Act Normativ nr. 980, din 16/12/2015 emis de GUVERNUL ROMANIEI;		
B2	Intabulare, drept de ADMINISTRARE, dobandit prin Lege, cota actuala 1/1, cota initiala 1/1 1) MINISTERUL ECONOMIEI, ENERGIEI SI MEDIULUI DE AFACERI , CIF:99999999999999	A1
Act Administrativ nr. 9, din 07/10/2005 emis de Ministerul Economiei si Comertului ((act aditional nr. 1/10.06.2008 emis de MINISTERUL ECONOMIEI SI FINANTELOR, act aditional nr. 2/18.06.2015 emis de MINISTERUL ENERGIEI, INTEPRINDERILOR MICI SI MIJLOCII SI MEDIULUI DE AFACERI, act aditional nr. 3/10.02.2016 emis de MINISTERUL ENERGIEI, act aditional nr. 4/02.03.2017 emis de MINISTERUL ENERGIEI, act aditional nr. 5/2020, act aditional nr. 6/30.10.2020, Certificat de Inregistrare a Societatii ,, DISTRIBUTIE ENERGIE ELECTRICA ,, SA emis de ORC Cluj la data de 27.02.2002, H.G.R. nr. 1342/2001 privind reorganizarea Societatii Comerciale de Distributie si Furnizare a Energiei Electrice ,,Electrica,, SA, Protocol 6045/12.04.2002 incheiat intre Societatea Comerciala de Distributie si Furnizare a Energiei Electrice ,,Electrica,, SA si Societatea Comerciala Filiala de distributie si Furnizare a Energiei Electrice ,,Electrica Muntenia Nord,, SA, incheiere de indreptare eroare materiala civila emisa de Tribunalul Comercial Cluj la data de 26.11.2020, Certificat de Inregistrare mentiuni nr. 128194/15.12.2020 emis de ORC Cluj, Certificat de Inregistrare a Societatii ,,DISTRIBUTIE ENERGIE ELECTRICA SA,, emis de ORC Cluj la data de 31.12.2020, Certificat de Inregistrare mentiuni nr. 802/07.02.2021 emis de ORC Cluj, Certificat de Inregistrare a SUCURSALEI DE DISTRIBUTIE A ENERGIEI ELECTRICE PLOIESTI, emis de ORC Prahova la data de 28.03.2002, Certificat de radiere a Societatii de Distributie a Energiei Electrice Muntenia Nord SA nr. 83302 din 31.12.2020).);		
B3	Intabulare, drept de CONCESIUNE, dobandit prin Lege, cota actuala 1/1, cota initiala 1/1 1) DISTRIBUTIE ENERGIE ELECTRICA ROMANIA SA , CIF:14476722, prin Sucursala de Distributie a Energiei Electrice Prahova <i>OBSERVATII: prin Sucursala de Distributie a Energiei Electrice Prahova</i>	A1
Act Normativ nr. 1342, din 27/12/2001 emis de GUVERNUL ROMANIEI ((Protocol 6045/12.04.2022));		
B4	Intabulare, drept de PROPRIETATE, dobandit prin Lege, cota actuala 1/1, cota initiala 1/1 1) DISTRIBUTIE ENERGIE ELECTRICA ROMANIA SA , CIF:14476722, prin Sucursala de Distributie a Energiei Electrice Prahova <i>OBSERVATII: prin Sucursala de Distributie a Energiei Electrice Prahova</i>	A1.1

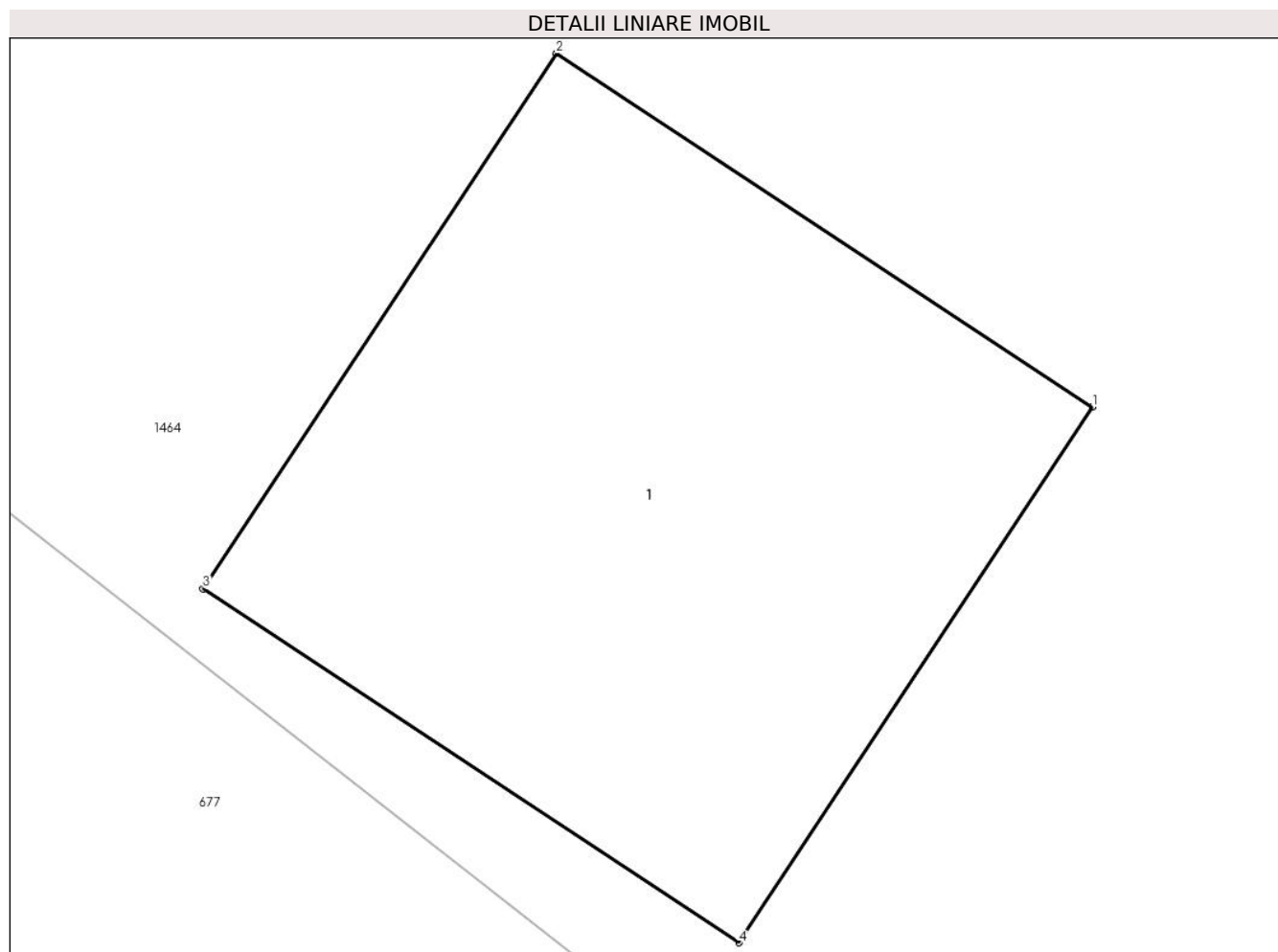
C. Partea III. SARCINI .

Inscrieri privind dezmembramintele dreptului de proprietate, drepturi reale de garanție și sarcini	Referințe
NU SUNT	

Teren

Nr cadastral	Suprafața (mp)*	Observații / Referințe
	1	

* Suprafața este determinată în planul de proiecție Stereo 70.



Date referitoare la teren

Crt	Categorie folosință	Intravilan	Suprafața (mp)	Tarla	Parcelă	Nr. topo	Observații / Referințe
1	curți constructii	DA	1	56	-	-	

Date referitoare la construcții

Crt	Număr	Destinație construcție	Supraf. (mp)	Situație juridică	Observații / Referințe
A1.1		construcții industriale și edilitare	1	Cu acte	Nr. niveluri:1; S. construita la sol:1 mp;

Lungime Segmente

1) Valorile lungimilor segmentelor sunt obținute din proiecție în plan.

Punct început	X / Y	Punct sfârșit	X / Y	Lungime segment (** (m)
1	550.548,898 403.634,894	2	550.548,063 403.635,445	1.0
2	550.548,063 403.635,445	3	550.547,512 403.634,611	1.0
3	550.547,512 403.634,611	4	550.548,347 403.634,06	1.0

Punct început	X / Y	Punct sfârșit	X / Y	Lungime segment (** (m)
4	550.548,347 403.634,06	1	550.548,898 403.634,894	1.0

** Lungimile segmentelor sunt determinate în planul de proiecție Stereo 70 și sunt rotunjite la 1 milimetru.

*** Distanța dintre puncte este formată din segmente cumulate ce sunt mai mici decât valoarea 1 milimetru.



DATE DESPRE IMOBILUL NR. 2963

Oficiul de Cadastru și Publicitate Imobiliară PRAHOVA
Biroul de Cadastru și Publicitate Imobiliară Câmpina

A. Partea I. Descrierea imobilului

TEREN Intravilan

Adresa: Loc. Provita De Sus, Jud. Prahova

Nr. Crt	Nr cadastral Nr. topografic	Suprafața* (mp)	Observații / Referințe
A1		1	Sector cadastral:22 Teren neimprijmit;

Construcții

Crt	Nr cadastral Nr. topografic	Adresa	Observații / Referințe
A1.1		Loc. Provita De Sus, Jud. Prahova	Nr. niveluri:1; S. construita la sol:1 mp;

B. Partea II. Proprietari și acte

Inscrieri privitoare la dreptul de proprietate și alte drepturi reale		Referințe
/		
Act Normativ nr. 123, din 10/07/2012 emis de PARLAMENTUL ROMANIEI;		
B1	Intabulare, drept de PROPRIETATE, dobandit prin Lege, cota actuala 1/1, cota initiala 1/1 1) STATUL ROMAN , CIF:99999999999999 <i>OBSERVATII: Domeniu public</i>	A1
Act Normativ nr. 980, din 16/12/2015 emis de GUVERNUL ROMANIEI;		
B2	Intabulare, drept de ADMINISTRARE, dobandit prin Lege, cota actuala 1/1, cota initiala 1/1 1) MINISTERUL ECONOMIEI, ENERGIEI SI MEDIULUI DE AFACERI , CIF:99999999999999	A1
Act Administrativ nr. 9, din 07/10/2005 emis de Ministerul Economiei si Comertului ((act aditional nr. 1/10.06.2008 emis de MINISTERUL ECONOMIEI SI FINANTELOR, act aditional nr. 2/18.06.2015 emis de MINISTERUL ENERGIEI, INTEPRINDERILOR MICI SI MIJLOCII SI MEDIULUI DE AFACERI, act aditional nr. 3/10.02.2016 emis de MINISTERUL ENERGIEI, act aditional nr. 4/02.03.2017 emis de MINISTERUL ENERGIEI, act aditional nr. 5/2020, act aditional nr. 6/30.10.2020, Certificat de Inregistrare a Societatii „ DISTRIBUTIE ENERGIE ELECTRICA „ SA emis de ORC Cluj la data de 27.02.2002, H.G.R. nr. 1342/2001 privind reorganizarea Societatii Comerciale de Distributie si Furnizare a Energiei Electrice „Electrica,, SA, Protocol 6045/12.04.2002 incheiat intre Societatea Comerciala de Distributie si Furnizare a Energiei Electrice „Electrica,, SA si Societatea Comerciala Filiala de distributie si Furnizare a Energiei Electrice „Electrica Muntenia Nord,, SA, incheiere de indreptare eroare materiala civila emisa de Tribunalul Comercial Cluj la data de 26.11.2020, Certificat de Inregistrare mentiuni nr. 128194/15.12.2020 emis de ORC Cluj, Certificat de Inregistrare a Societatii „DISTRIBUTIE ENERGIE ELECTRICA SA,, emis de ORC Cluj la data de 31.12.2020, Certificat de Inregistrare mentiuni nr. 802/07.02.2021 emis de ORC Cluj, Certificat de Inregistrare a SUCURSALEI DE DISTRIBUTIE A ENERGIEI ELECTRICE PLOIESTI, emis de ORC Prahova la data de 28.03.2002, Certificat de radiere a Societatii de Distributie a Energiei Electrice Muntenia Nord SA nr. 83302 din 31.12.2020).);		
B3	Intabulare, drept de CONCESIUNE, dobandit prin Lege, cota actuala 1/1, cota initiala 1/1 1) DISTRIBUTIE ENERGIE ELECTRICA ROMANIA SA , CIF:14476722, prin Sucursala de Distributie a Energiei Electrice Prahova <i>OBSERVATII: prin Sucursala de Distributie a Energiei Electrice Prahova</i>	A1
Act Normativ nr. 1342, din 27/12/2001 emis de GUVERNUL ROMANIEI ((Protocol 6045/12.04.2022));		
B4	Intabulare, drept de PROPRIETATE, dobandit prin Lege, cota actuala 1/1, cota initiala 1/1 1) DISTRIBUTIE ENERGIE ELECTRICA ROMANIA SA , CIF:14476722, prin Sucursala de Distributie a Energiei Electrice Prahova <i>OBSERVATII: prin Sucursala de Distributie a Energiei Electrice Prahova</i>	A1.1


C. Partea III. SARCINI .

Inscrieri privind dezmembramintele dreptului de proprietate, drepturi reale de garanție și sarcini	Referințe
NU SUNT	

Teren

Nr cadastral	Suprafața (mp)*	Observații / Referințe
	1	

* Suprafața este determinată în planul de proiecție Stereo 70.



Date referitoare la teren

Crt	Categorie folosință	Intra vilan	Suprafața (mp)	Tarla	Parcelă	Nr. topo	Observații / Referințe
1	curți constructii	DA	1	56	-	-	

Date referitoare la construcții

Crt	Număr	Destinație construcție	Supraf. (mp)	Situație juridică	Observații / Referințe
A1.1		construcții industriale și edilitare	1	Cu acte	Nr. niveluri:1; S. construita la sol:1 mp;

Lungime Segmente

1) Valorile lungimilor segmentelor sunt obținute din proiecție în plan.

Punct început	X / Y	Punct sfârșit	X / Y	Lungime segment (** (m))
1	550.561,506 403.607,423	2	550.560,507 403.607,396	0.999
2	550.560,507 403.607,396	3	550.560,534 403.606,397	0.999
3	550.560,534 403.606,397	4	550.561,533 403.606,424	0.999

Punct început	X / Y	Punct sfârșit	X / Y	Lungime segment (** (m)
4	550.561,533 403.606,424	1	550.561,506 403.607,423	0.999

** Lungimile segmentelor sunt determinate în planul de proiecție Stereo 70 și sunt rotunjite la 1 milimetru.

*** Distanța dintre puncte este formată din segmente cumulate ce sunt mai mici decât valoarea 1 milimetru.



DATE DESPRE IMOBILUL NR. 2964

Oficiul de Cadastru și Publicitate Imobiliară PRAHOVA
Biroul de Cadastru și Publicitate Imobiliară Câmpina

A. Partea I. Descrierea imobilului

TEREN Intravilan

Adresa: Loc. Provita De Sus, Jud. Prahova

Nr. Crt	Nr cadastral Nr. topografic	Suprafața* (mp)	Observații / Referințe
A1		1	Sector cadastral:22 Teren neimprijmit;

Construcții

Crt	Nr cadastral Nr. topografic	Adresa	Observații / Referințe
A1.1		Loc. Provita De Sus, Jud. Prahova	Nr. niveluri:1; S. construita la sol:1 mp;

B. Partea II. Proprietari și acte

Inscrieri privitoare la dreptul de proprietate și alte drepturi reale		Referințe
/		
Act Normativ nr. 123, din 10/07/2012 emis de PARLAMENTUL ROMANIEI;		
B1	Intabulare, drept de PROPRIETATE, dobandit prin Lege, cota actuala 1/1, cota initiala 1/1 1) STATUL ROMAN , CIF:9999999999999 <i>OBSERVATII: Domeniu public</i>	A1
Act Normativ nr. 980, din 16/12/2015 emis de GUVERNUL ROMANIEI;		
B2	Intabulare, drept de ADMINISTRARE, dobandit prin Lege, cota actuala 1/1, cota initiala 1/1 1) MINISTERUL ECONOMIEI, ENERGIEI SI MEDIULUI DE AFACERI , CIF:9999999999999	A1
Act Administrativ nr. 9, din 07/10/2005 emis de Ministerul Economiei si Comertului ((act aditional nr. 1/10.06.2008 emis de MINISTERUL ECONOMIEI SI FINANTELOR, act aditional nr. 2/18.06.2015 emis de MINISTERUL ENERGIEI, INTEPRINDERILOR MICI SI MIJLOCII SI MEDIULUI DE AFACERI, act aditional nr. 3/10.02.2016 emis de MINISTERUL ENERGIEI, act aditional nr. 4/02.03.2017 emis de MINISTERUL ENERGIEI, act aditional nr. 5/2020, act aditional nr. 6/30.10.2020, Certificat de Inregistrare a Societatii „ DISTRIBUTIE ENERGIE ELECTRICA „ SA emis de ORC Cluj la data de 27.02.2002, H.G.R. nr. 1342/2001 privind reorganizarea Societatii Comerciale de Distributie si Furnizare a Energiei Electrice „Electrica,, SA, Protocol 6045/12.04.2002 incheiat intre Societatea Comerciala de Distributie si Furnizare a Energiei Electrice „Electrica,, SA si Societatea Comerciala Filiala de distributie si Furnizare a Energiei Electrice „Electrica Muntenia Nord,, SA, incheiere de indreptare eroare materiala civila emisa de Tribunalul Comercial Cluj la data de 26.11.2020, Certificat de Inregistrare mentiuni nr. 128194/15.12.2020 emis de ORC Cluj, Certificat de Inregistrare a Societatii „DISTRIBUTIE ENERGIE ELECTRICA SA,, emis de ORC Cluj la data de 31.12.2020, Certificat de Inregistrare mentiuni nr. 802/07.02.2021 emis de ORC Cluj, Certificat de Inregistrare a SUCURSALEI DE DISTRIBUTIE A ENERGIEI ELECTRICE PLOIESTI, emis de ORC Prahova la data de 28.03.2002, Certificat de radiere a Societatii de Distributie a Energiei Electrice Muntenia Nord SA nr. 83302 din 31.12.2020).);		
B3	Intabulare, drept de CONCESIUNE, dobandit prin Lege, cota actuala 1/1, cota initiala 1/1 1) DISTRIBUTIE ENERGIE ELECTRICA ROMANIA SA , CIF:14476722, prin Sucursala de Distributie a Energiei Electrice Prahova <i>OBSERVATII: prin Sucursala de Distributie a Energiei Electrice Prahova</i>	A1
Act Normativ nr. 1342, din 27/12/2001 emis de GUVERNUL ROMANIEI ((Protocol 6045/12.04.2022));		
B4	Intabulare, drept de PROPRIETATE, dobandit prin Lege, cota actuala 1/1, cota initiala 1/1 1) DISTRIBUTIE ENERGIE ELECTRICA ROMANIA SA , CIF:14476722, prin Sucursala de Distributie a Energiei Electrice Prahova <i>OBSERVATII: prin Sucursala de Distributie a Energiei Electrice Prahova</i>	A1.1

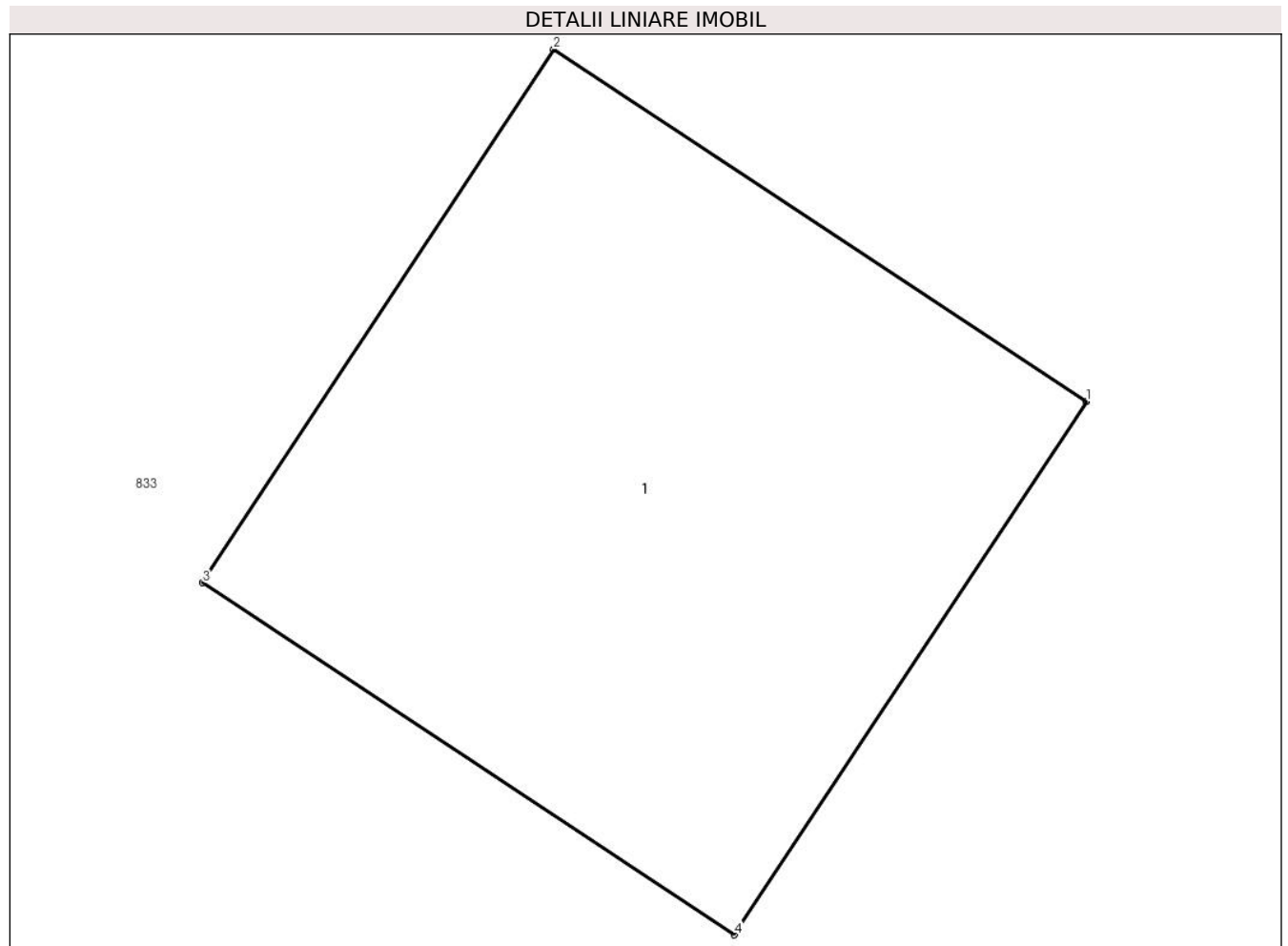
C. Partea III. SARCINI .

Inscrieri privind dezmembramintele dreptului de proprietate, drepturi reale de garanție și sarcini	Referințe
NU SUNT	

Teren

Nr cadastral	Suprafața (mp)*	Observații / Referințe
	1	

* Suprafața este determinată în planul de proiecție Stereo 70.



Date referitoare la teren

Crt	Categorie folosință	Intra vilan	Suprafața (mp)	Tarla	Parcelă	Nr. topo	Observații / Referințe
1	curți constructii	DA	1	56	-	-	

Date referitoare la construcții

Crt	Număr	Destinație construcție	Supraf. (mp)	Situație juridică	Observații / Referințe
A1.1		construcții industriale și edilitare	1	Cu acte	Nr. niveluri:1; S. construita la sol:1 mp;

Lungime Segmente

1) Valorile lungimilor segmentelor sunt obținute din proiecție în plan.

Punct început	X / Y	Punct sfârșit	X / Y	Lungime segment (** (m)
1	550.202,143 403.541,839	2	550.201,308 403.542,39	1.0
2	550.201,308 403.542,39	3	550.200,757 403.541,555	1.0
3	550.200,757 403.541,555	4	550.201,591 403.541,004	1.0

Punct început	X / Y	Punct sfârşit	X / Y	Lungime segment (** (m)
4	550.201,591 403.541,004	1	550.202,143 403.541,839	1.001

** Lungimile segmentelor sunt determinate în planul de proiecţie Stereo 70 şi sunt rotunjite la 1 milimetru.

*** Distanţa dintre puncte este formată din segmente cumulate ce sunt mai mici decât valoarea 1 milimetru.



DATE DESPRE IMOBILUL NR. 2965

Oficiul de Cadastru și Publicitate Imobiliară PRAHOVA
Biroul de Cadastru și Publicitate Imobiliară Câmpina

A. Partea I. Descrierea imobilului

TEREN Intravilan

Adresa: Loc. Provita De Sus, Jud. Prahova

Nr. Crt	Nr cadastral Nr. topografic	Suprafața* (mp)	Observații / Referințe
A1		1	Sector cadastral:22 Teren neimprijmit;

Construcții

Crt	Nr cadastral Nr. topografic	Adresa	Observații / Referințe
A1.1		Loc. Provita De Sus, Jud. Prahova	Nr. niveluri:1; S. construita la sol:1 mp;

B. Partea II. Proprietari și acte

Inscrieri privitoare la dreptul de proprietate și alte drepturi reale		Referințe
/		
Act Normativ nr. 123, din 10/07/2012 emis de PARLAMENTUL ROMANIEI;		
B1	Intabulare, drept de PROPRIETATE, dobandit prin Lege, cota actuala 1/1, cota initiala 1/1 1) STATUL ROMAN , CIF:99999999999999 <i>OBSERVATII: Domeniu public</i>	A1
Act Normativ nr. 980, din 16/12/2015 emis de GUVERNUL ROMANIEI;		
B2	Intabulare, drept de ADMINISTRARE, dobandit prin Lege, cota actuala 1/1, cota initiala 1/1 1) MINISTERUL ECONOMIEI, ENERGIEI SI MEDIULUI DE AFACERI , CIF:99999999999999	A1
Act Administrativ nr. 9, din 07/10/2005 emis de Ministerul Economiei si Comertului ((act aditional nr. 1/10.06.2008 emis de MINISTERUL ECONOMIEI SI FINANTELOR, act aditional nr. 2/18.06.2015 emis de MINISTERUL ENERGIEI, INTEPRINDERILOR MICI SI MIJLOCII SI MEDIULUI DE AFACERI, act aditional nr. 3/10.02.2016 emis de MINISTERUL ENERGIEI, act aditional nr. 4/02.03.2017 emis de MINISTERUL ENERGIEI, act aditional nr. 5/2020, act aditional nr. 6/30.10.2020, Certificat de Inregistrare a Societatii „ DISTRIBUTIE ENERGIE ELECTRICA „ SA emis de ORC Cluj la data de 27.02.2002, H.G.R. nr. 1342/2001 privind reorganizarea Societatii Comerciale de Distributie si Furnizare a Energiei Electrice „Electrica,, SA, Protocol 6045/12.04.2002 incheiat intre Societatea Comerciala de Distributie si Furnizare a Energiei Electrice „Electrica,, SA si Societatea Comerciala Filiala de distributie si Furnizare a Energiei Electrice „Electrica Muntenia Nord,, SA, incheiere de indreptare eroare materiala civila emisa de Tribunalul Comercial Cluj la data de 26.11.2020, Certificat de Inregistrare mentiuni nr. 128194/15.12.2020 emis de ORC Cluj, Certificat de Inregistrare a Societatii „DISTRIBUTIE ENERGIE ELECTRICA SA,, emis de ORC Cluj la data de 31.12.2020, Certificat de Inregistrare mentiuni nr. 802/07.02.2021 emis de ORC Cluj, Certificat de Inregistrare a SUCURSALEI DE DISTRIBUTIE A ENERGIEI ELECTRICE PLOIESTI, emis de ORC Prahova la data de 28.03.2002, Certificat de radiere a Societatii de Distributie a Energiei Electrice Muntenia Nord SA nr. 83302 din 31.12.2020).);		
B3	Intabulare, drept de CONCESIUNE, dobandit prin Lege, cota actuala 1/1, cota initiala 1/1 1) DISTRIBUTIE ENERGIE ELECTRICA ROMANIA SA , CIF:14476722, prin Sucursala de Distributie a Energiei Electrice Prahova <i>OBSERVATII: prin Sucursala de Distributie a Energiei Electrice Prahova</i>	A1
Act Normativ nr. 1342, din 27/12/2001 emis de GUVERNUL ROMANIEI ((Protocol 6045/12.04.2022));		
B4	Intabulare, drept de PROPRIETATE, dobandit prin Lege, cota actuala 1/1, cota initiala 1/1 1) DISTRIBUTIE ENERGIE ELECTRICA ROMANIA SA , CIF:14476722, prin Sucursala de Distributie a Energiei Electrice Prahova <i>OBSERVATII: prin Sucursala de Distributie a Energiei Electrice Prahova</i>	A1.1

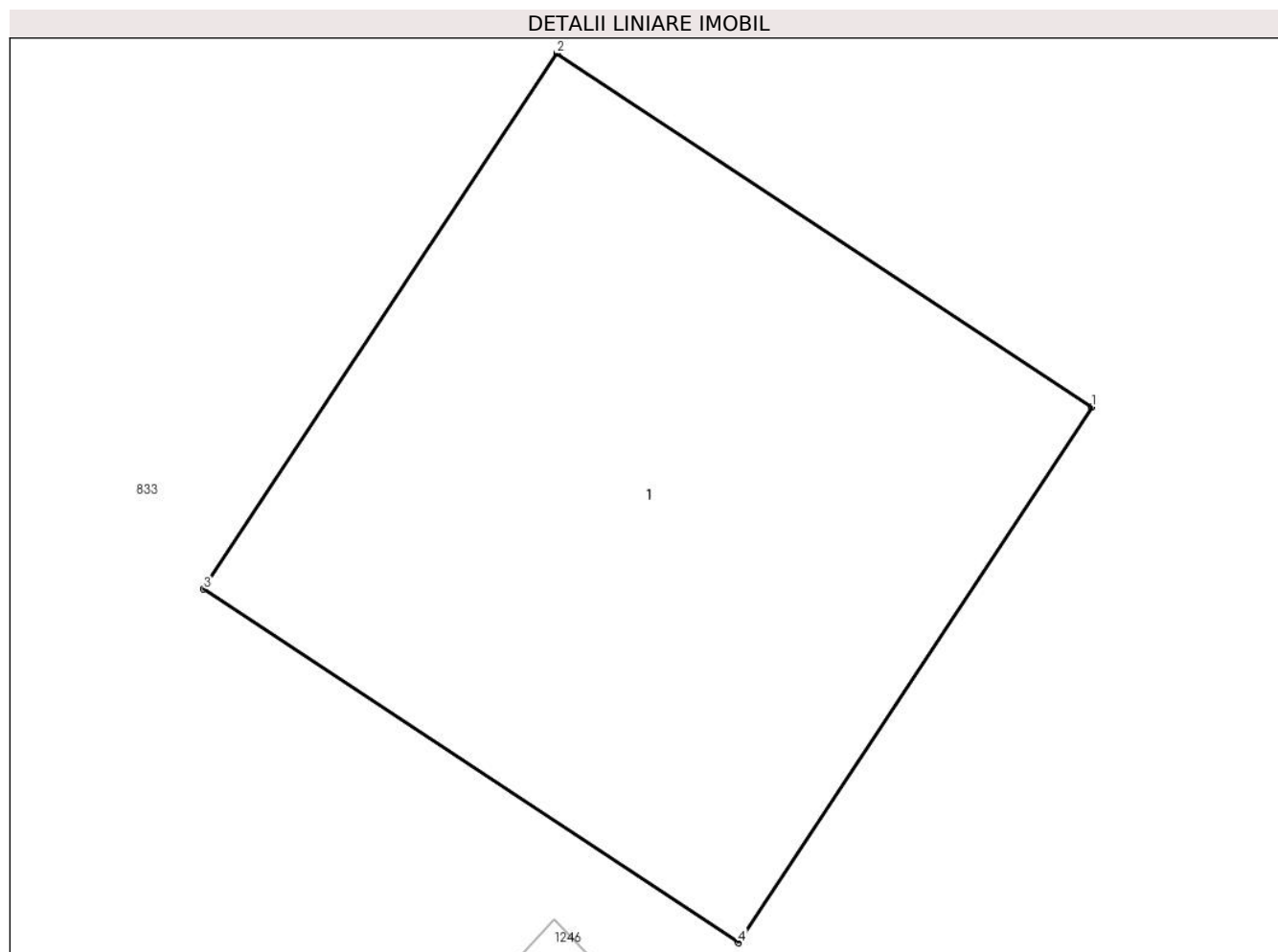
C. Partea III. SARCINI .

Inscrieri privind dezmembramintele dreptului de proprietate, drepturi reale de garanție și sarcini	Referințe
NU SUNT	

Teren

Nr cadastral	Suprafața (mp)*	Observații / Referințe
	1	

* Suprafața este determinată în planul de proiecție Stereo 70.



Date referitoare la teren

Crt	Categorie folosință	Intra vilan	Suprafața (mp)	Tarla	Parcelă	Nr. topo	Observații / Referințe
1	curți constructii	DA	1	56	-	-	

Date referitoare la construcții

Crt	Număr	Destinație construcție	Supraf. (mp)	Situație juridică	Observații / Referințe
A1.1		construcții industriale și edilitare	1	Cu acte	Nr. niveluri:1; S. construita la sol:1 mp;

Lungime Segmente

1) Valorile lungimilor segmentelor sunt obținute din proiecție în plan.

Punct început	X / Y	Punct sfârșit	X / Y	Lungime segment (** (m)
1	550.176,888 403.466,994	2	550.176,054 403.467,545	1.0
2	550.176,054 403.467,545	3	550.175,503 403.466,71	1.0
3	550.175,503 403.466,71	4	550.176,337 403.466,159	1.0

Punct început	X / Y	Punct sfârşit	X / Y	Lungime segment (** (m)
4	550.176,337 403.466,159	1	550.176,888 403.466,994	1.0

** Lungimile segmentelor sunt determinate în planul de proiecţie Stereo 70 şi sunt rotunjite la 1 milimetru.

*** Distanţa dintre puncte este formată din segmente cumulate ce sunt mai mici decât valoarea 1 milimetru.



DATE DESPRE IMOBILUL NR. 2966

Oficiul de Cadastru și Publicitate Imobiliară PRAHOVA
Biroul de Cadastru și Publicitate Imobiliară Câmpina

A. Partea I. Descrierea imobilului

TEREN Intravilan

Adresa: Loc. Provita De Sus, Jud. Prahova

Nr. Crt	Nr cadastral Nr. topografic	Suprafața* (mp)	Observații / Referințe
A1		1	Sector cadastral:22 Teren neimpregmuit;

Construcții

Crt	Nr cadastral Nr. topografic	Adresa	Observații / Referințe
A1.1		Loc. Provita De Sus, Jud. Prahova	Nr. niveluri:1; S. construita la sol:1 mp;

B. Partea II. Proprietari și acte

Inscrieri privitoare la dreptul de proprietate și alte drepturi reale		Referințe
/		
Act Normativ nr. 123, din 10/07/2012 emis de PARLAMENTUL ROMANIEI;		
B1	Intabulare, drept de PROPRIETATE, dobandit prin Lege, cota actuala 1/1, cota initiala 1/1 1) STATUL ROMAN , CIF:99999999999999 <i>OBSERVATII: Domeniu public</i>	A1
Act Normativ nr. 980, din 16/12/2015 emis de GUVERNUL ROMANIEI;		
B2	Intabulare, drept de ADMINISTRARE, dobandit prin Lege, cota actuala 1/1, cota initiala 1/1 1) MINISTERUL ECONOMIEI, ENERGIEI SI MEDIULUI DE AFACERI , CIF:99999999999999	A1
Act Administrativ nr. 9, din 07/10/2005 emis de Ministerul Economiei si Comertului ((act aditional nr. 1/10.06.2008 emis de MINISTERUL ECONOMIEI SI FINANTELOR, act aditional nr. 2/18.06.2015 emis de MINISTERUL ENERGIEI, INTEPRINDERILOR MICI SI MIJLOCII SI MEDIULUI DE AFACERI, act aditional nr. 3/10.02.2016 emis de MINISTERUL ENERGIEI, act aditional nr. 4/02.03.2017 emis de MINISTERUL ENERGIEI, act aditional nr. 5/2020, act aditional nr. 6/30.10.2020, Certificat de Inregistrare a Societatii „ DISTRIBUTIE ENERGIE ELECTRICA „ SA emis de ORC Cluj la data de 27.02.2002, H.G.R. nr. 1342/2001 privind reorganizarea Societatii Comerciale de Distributie si Furnizare a Energiei Electrice „Electrica,, SA, Protocol 6045/12.04.2002 incheiat intre Societatea Comerciala de Distributie si Furnizare a Energiei Electrice „Electrica,, SA si Societatea Comerciala Filiala de distributie si Furnizare a Energiei Electrice „Electrica Muntenia Nord,, SA, incheiere de indreptare eroare materiala civila emisa de Tribunalul Comercial Cluj la data de 26.11.2020, Certificat de Inregistrare mentiuni nr. 128194/15.12.2020 emis de ORC Cluj, Certificat de Inregistrare a Societatii „DISTRIBUTIE ENERGIE ELECTRICA SA,, emis de ORC Cluj la data de 31.12.2020, Certificat de Inregistrare mentiuni nr. 802/07.02.2021 emis de ORC Cluj, Certificat de Inregistrare a SUCURSALEI DE DISTRIBUTIE A ENERGIEI ELECTRICE PLOIESTI, emis de ORC Prahova la data de 28.03.2002, Certificat de radiere a Societatii de Distributie a Energiei Electrice Muntenia Nord SA nr. 83302 din 31.12.2020).);		
B3	Intabulare, drept de CONCESIUNE, dobandit prin Lege, cota actuala 1/1, cota initiala 1/1 1) DISTRIBUTIE ENERGIE ELECTRICA ROMANIA SA , CIF:14476722, prin Sucursala de Distributie a Energiei Electrice Prahova <i>OBSERVATII: prin Sucursala de Distributie a Energiei Electrice Prahova</i>	A1
Act Normativ nr. 1342, din 27/12/2001 emis de GUVERNUL ROMANIEI ((Protocol 6045/12.04.2022));		
B4	Intabulare, drept de PROPRIETATE, dobandit prin Lege, cota actuala 1/1, cota initiala 1/1 1) DISTRIBUTIE ENERGIE ELECTRICA ROMANIA SA , CIF:14476722, prin Sucursala de Distributie a Energiei Electrice Prahova <i>OBSERVATII: prin Sucursala de Distributie a Energiei Electrice Prahova</i>	A1.1


C. Partea III. SARCINI .

Inscrieri privind dezmembramintele dreptului de proprietate, drepturi reale de garanție și sarcini	Referințe
NU SUNT	

Teren

Nr cadastral	Suprafața (mp)*	Observații / Referințe
	1	

* Suprafața este determinată în planul de proiecție Stereo 70.



Date referitoare la teren

Crt	Categorie folosință	Intra vilan	Suprafața (mp)	Tarla	Parcelă	Nr. topo	Observații / Referințe
1	curți constructii	DA	1	54	-	-	

Date referitoare la construcții

Crt	Număr	Destinație construcție	Supraf. (mp)	Situație juridică	Observații / Referințe
A1.1		construcții industriale și edilitare	1	Cu acte	Nr. niveluri:1; S. construita la sol:1 mp;

Lungime Segmente

1) Valorile lungimilor segmentelor sunt obținute din proiecție în plan.

Punct început	X / Y	Punct sfârșit	X / Y	Lungime segment (** (m))
1	550.141,018 403.443,678	2	550.140,021 403.443,763	1.001
2	550.140,021 403.443,763	3	550.139,936 403.442,767	1.0
3	550.139,936 403.442,767	4	550.140,933 403.442,681	1.001

Punct început	X / Y	Punct sfârșit	X / Y	Lungime segment (** (m)
4	550.140,933 403.442,681	1	550.141,018 403.443,678	1.001

** Lungimile segmentelor sunt determinate în planul de proiecție Stereo 70 și sunt rotunjite la 1 milimetru.

*** Distanța dintre puncte este formată din segmente cumulate ce sunt mai mici decât valoarea 1 milimetru.



DATE DESPRE IMOBILUL NR. 2967

Oficiul de Cadastru și Publicitate Imobiliară PRAHOVA
Biroul de Cadastru și Publicitate Imobiliară Câmpina

A. Partea I. Descrierea imobilului

TEREN Intravilan

Adresa: Loc. Provita De Sus, Jud. Prahova

Nr. Crt	Nr cadastral Nr. topografic	Suprafața* (mp)	Observații / Referințe
A1		1	Sector cadastral:22 Teren neimpregmuit;

Construcții

Crt	Nr cadastral Nr. topografic	Adresa	Observații / Referințe
A1.1		Loc. Provita De Sus, Jud. Prahova	Nr. niveluri:1; S. construita la sol:1 mp;

B. Partea II. Proprietari și acte

Inscrieri privitoare la dreptul de proprietate și alte drepturi reale		Referințe
/		
Act Normativ nr. 123, din 10/07/2012 emis de PARLAMENTUL ROMANIEI;		
B1	Intabulare, drept de PROPRIETATE, dobandit prin Lege, cota actuala 1/1, cota initiala 1/1 1) STATUL ROMAN , CIF:99999999999999 <i>OBSERVATII: Domeniu public</i>	A1
Act Normativ nr. 980, din 16/12/2015 emis de GUVERNUL ROMANIEI;		
B2	Intabulare, drept de ADMINISTRARE, dobandit prin Lege, cota actuala 1/1, cota initiala 1/1 1) MINISTERUL ECONOMIEI, ENERGIEI SI MEDIULUI DE AFACERI , CIF:99999999999999	A1
Act Administrativ nr. 9, din 07/10/2005 emis de Ministerul Economiei si Comertului ((act aditional nr. 1/10.06.2008 emis de MINISTERUL ECONOMIEI SI FINANTELOR, act aditional nr. 2/18.06.2015 emis de MINISTERUL ENERGIEI, INTEPRINDERILOR MICI SI MIJLOCII SI MEDIULUI DE AFACERI, act aditional nr. 3/10.02.2016 emis de MINISTERUL ENERGIEI, act aditional nr. 4/02.03.2017 emis de MINISTERUL ENERGIEI, act aditional nr. 5/2020, act aditional nr. 6/30.10.2020, Certificat de Inregistrare a Societatii ,, DISTRIBUTIE ENERGIE ELECTRICA ,, SA emis de ORC Cluj la data de 27.02.2002, H.G.R. nr. 1342/2001 privind reorganizarea Societatii Comerciale de Distributie si Furnizare a Energiei Electrice ,,Electrica,, SA, Protocol 6045/12.04.2002 incheiat intre Societatea Comerciala de Distributie si Furnizare a Energiei Electrice ,,Electrica,, SA si Societatea Comerciala Filiala de distributie si Furnizare a Energiei Electrice ,,Electrica Muntenia Nord,, SA, incheiere de indreptare eroare materiala civila emisa de Tribunalul Comercial Cluj la data de 26.11.2020, Certificat de Inregistrare mentiuni nr. 128194/15.12.2020 emis de ORC Cluj, Certificat de Inregistrare a Societatii ,,DISTRIBUTIE ENERGIE ELECTRICA SA,, emis de ORC Cluj la data de 31.12.2020, Certificat de Inregistrare mentiuni nr. 802/07.02.2021 emis de ORC Cluj, Certificat de Inregistrare a SUCURSALEI DE DISTRIBUTIE A ENERGIEI ELECTRICE PLOIESTI, emis de ORC Prahova la data de 28.03.2002, Certificat de radiere a Societatii de Distributie a Energiei Electrice Muntenia Nord SA nr. 83302 din 31.12.2020).);		
B3	Intabulare, drept de CONCESIUNE, dobandit prin Lege, cota actuala 1/1, cota initiala 1/1 1) DISTRIBUTIE ENERGIE ELECTRICA ROMANIA SA , CIF:14476722, prin Sucursala de Distributie a Energiei Electrice Prahova <i>OBSERVATII: prin Sucursala de Distributie a Energiei Electrice Prahova</i>	A1
Act Normativ nr. 1342, din 27/12/2001 emis de GUVERNUL ROMANIEI ((Protocol 6045/12.04.2022));		
B4	Intabulare, drept de PROPRIETATE, dobandit prin Lege, cota actuala 1/1, cota initiala 1/1 1) DISTRIBUTIE ENERGIE ELECTRICA ROMANIA SA , CIF:14476722, prin Sucursala de Distributie a Energiei Electrice Prahova <i>OBSERVATII: prin Sucursala de Distributie a Energiei Electrice Prahova</i>	A1.1


C. Partea III. SARCINI .

Inscrieri privind dezmembramintele dreptului de proprietate, drepturi reale de garanție și sarcini	Referințe
NU SUNT	

Teren

Nr cadastral	Suprafața (mp)*	Observații / Referințe
	1	

* Suprafața este determinată în planul de proiecție Stereo 70.



Date referitoare la teren

Crt	Categorie folosință	Intra vilan	Suprafața (mp)	Tarla	Parcelă	Nr. topo	Observații / Referințe
1	curți constructii	DA	1	54	-	-	

Date referitoare la construcții

Crt	Număr	Destinație construcție	Supraf. (mp)	Situație juridică	Observații / Referințe
A1.1		construcții industriale și edilitare	1	Cu acte	Nr. niveluri:1; S. construita la sol:1 mp;

Lungime Segmente

1) Valorile lungimilor segmentelor sunt obținute din proiecție în plan.

Punct început	X / Y	Punct sfârșit	X / Y	Lungime segment (** (m))
1	550.135,39 403.416,666	2	550.134,392 403.416,716	0.999
2	550.134,392 403.416,716	3	550.134,342 403.415,717	1.0
3	550.134,342 403.415,717	4	550.135,341 403.415,667	1.0

Punct început	X / Y	Punct sfârşit	X / Y	Lungime segment (** (m)
4	550.135,341 403.415,667	1	550.135,39 403.416,666	1.0

** Lungimile segmentelor sunt determinate în planul de proiecţie Stereo 70 şi sunt rotunjite la 1 milimetru.

*** Distanţa dintre puncte este formată din segmente cumulate ce sunt mai mici decât valoarea 1 milimetru.



DATE DESPRE IMOBILUL NR. 2968

Oficiul de Cadastru și Publicitate Imobiliară PRAHOVA
Biroul de Cadastru și Publicitate Imobiliară Câmpina

A. Partea I. Descrierea imobilului

TEREN Intravilan

Adresa: Loc. Provita De Sus, Jud. Prahova

Nr. Crt	Nr cadastral Nr. topografic	Suprafața* (mp)	Observații / Referințe
A1		1	Sector cadastral:22 Teren neimprijmit;

Construcții

Crt	Nr cadastral Nr. topografic	Adresa	Observații / Referințe
A1.1		Loc. Provita De Sus, Jud. Prahova	Nr. niveluri:1; S. construita la sol:1 mp;

B. Partea II. Proprietari și acte

Inscrieri privitoare la dreptul de proprietate și alte drepturi reale		Referințe
/		
Act Normativ nr. 123, din 10/07/2012 emis de PARLAMENTUL ROMANIEI;		
B1	Intabulare, drept de PROPRIETATE, dobandit prin Lege, cota actuala 1/1, cota initiala 1/1 1) STATUL ROMAN , CIF:99999999999999 <i>OBSERVATII: Domeniu public</i>	A1
Act Normativ nr. 980, din 16/12/2015 emis de GUVERNUL ROMANIEI;		
B2	Intabulare, drept de ADMINISTRARE, dobandit prin Lege, cota actuala 1/1, cota initiala 1/1 1) MINISTERUL ECONOMIEI, ENERGIEI SI MEDIULUI DE AFACERI , CIF:99999999999999	A1
Act Administrativ nr. 9, din 07/10/2005 emis de Ministerul Economiei si Comertului ((act aditional nr. 1/10.06.2008 emis de MINISTERUL ECONOMIEI SI FINANTELOR, act aditional nr. 2/18.06.2015 emis de MINISTERUL ENERGIEI, INTEPRINDERILOR MICI SI MIJLOCII SI MEDIULUI DE AFACERI, act aditional nr. 3/10.02.2016 emis de MINISTERUL ENERGIEI, act aditional nr. 4/02.03.2017 emis de MINISTERUL ENERGIEI, act aditional nr. 5/2020, act aditional nr. 6/30.10.2020, Certificat de Inregistrare a Societatii „, DISTRIBUTIE ENERGIE ELECTRICA „, SA emis de ORC Cluj la data de 27.02.2002, H.G.R. nr. 1342/2001 privind reorganizarea Societatii Comerciale de Distributie si Furnizare a Energiei Electrice „,Electrica,, SA, Protocol 6045/12.04.2002 incheiat intre Societatea Comerciala de Distributie si Furnizare a Energiei Electrice „,Electrica,, SA si Societatea Comerciala Filiala de distributie si Furnizare a Energiei Electrice „,Electrica Muntenia Nord,, SA, incheiere de indreptare eroare materiala civila emisa de Tribunalul Comercial Cluj la data de 26.11.2020, Certificat de Inregistrare mentiuni nr. 128194/15.12.2020 emis de ORC Cluj, Certificat de Inregistrare a Societatii „,DISTRIBUTIE ENERGIE ELECTRICA SA,, emis de ORC Cluj la data de 31.12.2020, Certificat de Inregistrare mentiuni nr. 802/07.02.2021 emis de ORC Cluj, Certificat de Inregistrare a SUCURSALEI DE DISTRIBUTIE A ENERGIEI ELECTRICE PLOIESTI, emis de ORC Prahova la data de 28.03.2002, Certificat de radiere a Societatii de Distributie a Energiei Electrice Muntenia Nord SA nr. 83302 din 31.12.2020).);		
B3	Intabulare, drept de CONCESIUNE, dobandit prin Lege, cota actuala 1/1, cota initiala 1/1 1) DISTRIBUTIE ENERGIE ELECTRICA ROMANIA SA , CIF:14476722, prin Sucursala de Distributie a Energiei Electrice Prahova <i>OBSERVATII: prin Sucursala de Distributie a Energiei Electrice Prahova</i>	A1
Act Normativ nr. 1342, din 27/12/2001 emis de GUVERNUL ROMANIEI ((Protocol 6045/12.04.2022));		
B4	Intabulare, drept de PROPRIETATE, dobandit prin Lege, cota actuala 1/1, cota initiala 1/1 1) DISTRIBUTIE ENERGIE ELECTRICA ROMANIA SA , CIF:14476722, prin Sucursala de Distributie a Energiei Electrice Prahova <i>OBSERVATII: prin Sucursala de Distributie a Energiei Electrice Prahova</i>	A1.1

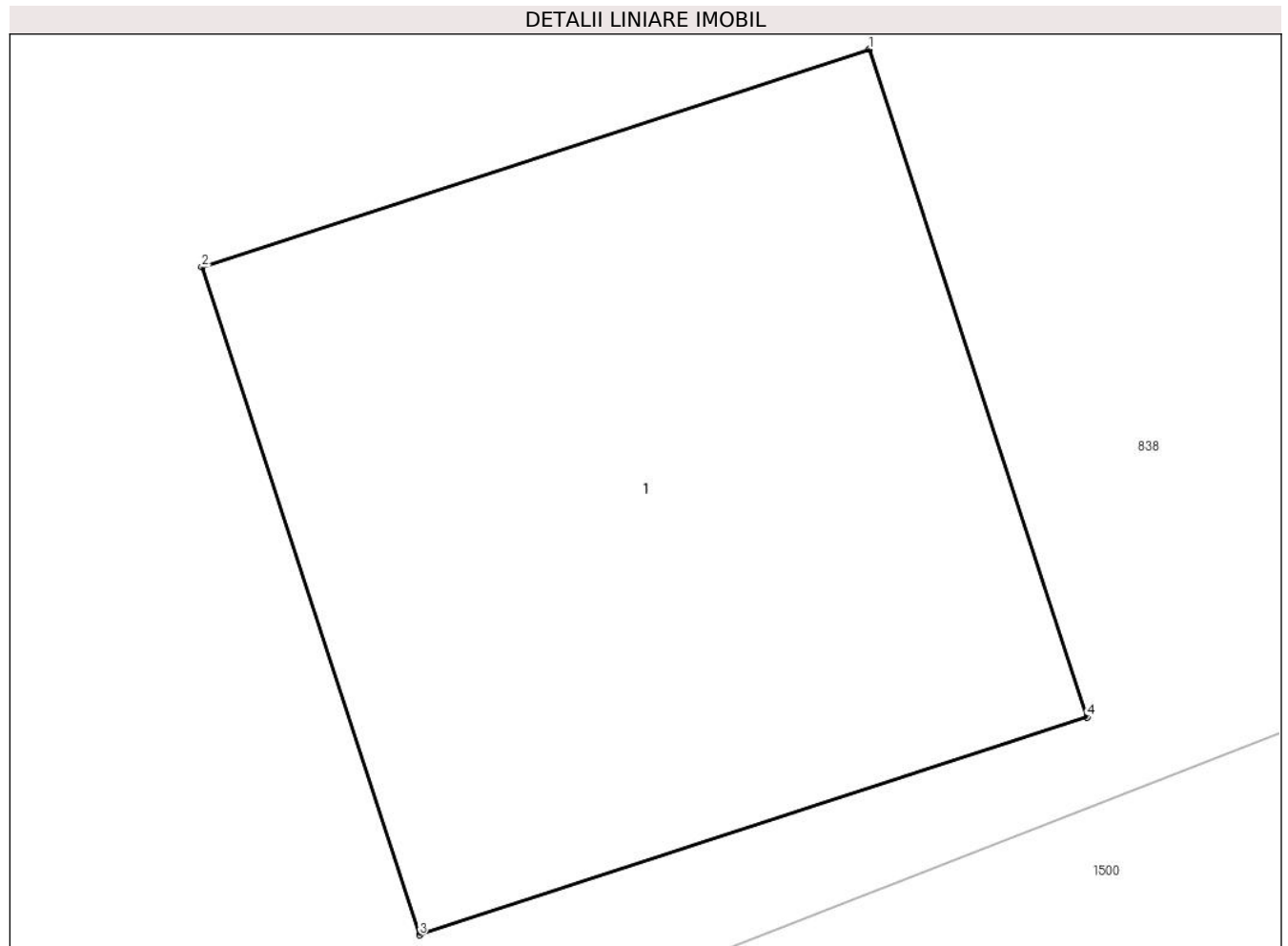
C. Partea III. SARCINI .

Inscrieri privind dezmembramintele dreptului de proprietate, drepturi reale de garanție și sarcini	Referințe
NU SUNT	

Teren

Nr cadastral	Suprafața (mp)*	Observații / Referințe
	1	

* Suprafața este determinată în planul de proiecție Stereo 70.



Date referitoare la teren

Crt	Categorie folosință	Intravilan	Suprafața (mp)	Tarla	Parcelă	Nr. topo	Observații / Referințe
1	curți constructii	DA	1	54	-	-	

Date referitoare la construcții

Crt	Număr	Destinație construcție	Supraf. (mp)	Situație juridică	Observații / Referințe
A1.1		construcții industriale și edilitare	1	Cu acte	Nr. niveluri:1; S. construita la sol:1 mp;

Lungime Segmente

1) Valorile lungimilor segmentelor sunt obținute din proiecție în plan.

Punct început	X / Y	Punct sfârșit	X / Y	Lungime segment (** (m)
1	550.247,011 403.721,842	2	550.246,06 403.721,532	1.0
2	550.246,06 403.721,532	3	550.246,37 403.720,582	0.999
3	550.246,37 403.720,582	4	550.247,321 403.720,892	1.0

Punct început	X / Y	Punct sfârşit	X / Y	Lungime segment (** (m)
4	550.247,321 403.720,892	1	550.247,011 403.721,842	0.999

** Lungimile segmentelor sunt determinate în planul de proiecţie Stereo 70 şi sunt rotunjite la 1 milimetru.

*** Distanţa dintre puncte este formată din segmente cumulate ce sunt mai mici decât valoarea 1 milimetru.



DATE DESPRE IMOBILUL NR. 2969

Oficiul de Cadastru și Publicitate Imobiliară PRAHOVA
Biroul de Cadastru și Publicitate Imobiliară Câmpina

A. Partea I. Descrierea imobilului

TEREN Intravilan

Adresa: Loc. Provita De Sus, Jud. Prahova

Nr. Crt	Nr cadastral Nr. topografic	Suprafața* (mp)	Observații / Referințe
A1		1	Sector cadastral:22 Teren neimprejmut;

Construcții

Crt	Nr cadastral Nr. topografic	Adresa	Observații / Referințe
A1.1		Loc. Provita De Sus, Jud. Prahova	Nr. niveluri:1; S. construita la sol:1 mp;

B. Partea II. Proprietari și acte

Inscrieri privitoare la dreptul de proprietate și alte drepturi reale		Referințe
/		
Act Normativ nr. 123, din 10/07/2012 emis de PARLAMENTUL ROMANIEI;		
B1	Intabulare, drept de PROPRIETATE, dobandit prin Lege, cota actuala 1/1, cota initiala 1/1 1) STATUL ROMAN , CIF:9999999999999 <i>OBSERVATII: Domeniu public</i>	A1
Act Normativ nr. 980, din 16/12/2015 emis de GUVERNUL ROMANIEI;		
B2	Intabulare, drept de ADMINISTRARE, dobandit prin Lege, cota actuala 1/1, cota initiala 1/1 1) MINISTERUL ECONOMIEI, ENERGIEI SI MEDIULUI DE AFACERI , CIF:9999999999999	A1
Act Administrativ nr. 9, din 07/10/2005 emis de Ministerul Economiei si Comertului ((act aditional nr. 1/10.06.2008 emis de MINISTERUL ECONOMIEI SI FINANTELOR, act aditional nr. 2/18.06.2015 emis de MINISTERUL ENERGIEI, INTEPRINDERILOR MICI SI MIJLOCII SI MEDIULUI DE AFACERI, act aditional nr. 3/10.02.2016 emis de MINISTERUL ENERGIEI, act aditional nr. 4/02.03.2017 emis de MINISTERUL ENERGIEI, act aditional nr. 5/2020, act aditional nr. 6/30.10.2020, Certificat de Inregistrare a Societatii „ DISTRIBUTIE ENERGIE ELECTRICA „ SA emis de ORC Cluj la data de 27.02.2002, H.G.R. nr. 1342/2001 privind reorganizarea Societatii Comerciale de Distributie si Furnizare a Energiei Electrice „Electrica,, SA, Protocol 6045/12.04.2002 incheiat intre Societatea Comerciala de Distributie si Furnizare a Energiei Electrice „Electrica,, SA si Societatea Comerciala Filiala de distributie si Furnizare a Energiei Electrice „Electrica Muntenia Nord,, SA, incheiere de indreptare eroare materiala civila emisa de Tribunalul Comercial Cluj la data de 26.11.2020, Certificat de Inregistrare mentiuni nr. 128194/15.12.2020 emis de ORC Cluj, Certificat de Inregistrare a Societatii „DISTRIBUTIE ENERGIE ELECTRICA SA,, emis de ORC Cluj la data de 31.12.2020, Certificat de Inregistrare mentiuni nr. 802/07.02.2021 emis de ORC Cluj, Certificat de Inregistrare a SUCURSALEI DE DISTRIBUTIE A ENERGIEI ELECTRICE PLOIESTI, emis de ORC Prahova la data de 28.03.2002, Certificat de radiere a Societatii de Distributie a Energiei Electrice Muntenia Nord SA nr. 83302 din 31.12.2020).);		
B3	Intabulare, drept de CONCESIUNE, dobandit prin Lege, cota actuala 1/1, cota initiala 1/1 1) DISTRIBUTIE ENERGIE ELECTRICA ROMANIA SA , CIF:14476722, prin Sucursala de Distributie a Energiei Electrice Prahova <i>OBSERVATII: prin Sucursala de Distributie a Energiei Electrice Prahova</i>	A1
Act Normativ nr. 1342, din 27/12/2001 emis de GUVERNUL ROMANIEI ((Protocol 6045/12.04.2022));		
B4	Intabulare, drept de PROPRIETATE, dobandit prin Lege, cota actuala 1/1, cota initiala 1/1 1) DISTRIBUTIE ENERGIE ELECTRICA ROMANIA SA , CIF:14476722, prin Sucursala de Distributie a Energiei Electrice Prahova <i>OBSERVATII: prin Sucursala de Distributie a Energiei Electrice Prahova</i>	A1.1


C. Partea III. SARCINI .

Inscrieri privind dezmembramintele dreptului de proprietate, drepturi reale de garanție și sarcini	Referințe
NU SUNT	

Teren

Nr cadastral	Suprafața (mp)*	Observații / Referințe
	1	

* Suprafața este determinată în planul de proiecție Stereo 70.



Date referitoare la teren

Crt	Categorie folosință	Intra vilan	Suprafața (mp)	Tarla	Parcelă	Nr. topo	Observații / Referințe
1	curți constructii	DA	1	54	-	-	

Date referitoare la construcții

Crt	Număr	Destinație construcție	Supraf. (mp)	Situație juridică	Observații / Referințe
A1.1		construcții industriale și edilitare	1	Cu acte	Nr. niveluri:1; S. construita la sol:1 mp;

Lungime Segmente

1) Valorile lungimilor segmentelor sunt obținute din proiecție în plan.

Punct început	X / Y	Punct sfârșit	X / Y	Lungime segment (** (m))
1	550.216,137 403.727,796	2	550.215,138 403.727,846	1.0
2	550.215,138 403.727,846	3	550.215,088 403.726,847	1.0
3	550.215,088 403.726,847	4	550.216,087 403.726,798	1.0

Punct început	X / Y	Punct sfârşit	X / Y	Lungime segment (** (m)
4	550.216,087 403.726,798	1	550.216,137 403.727,796	0.999

** Lungimile segmentelor sunt determinate în planul de proiecţie Stereo 70 şi sunt rotunjite la 1 milimetru.

*** Distanţa dintre puncte este formată din segmente cumulate ce sunt mai mici decât valoarea 1 milimetru.



DATE DESPRE IMOBILUL NR. 2970

Oficiul de Cadastru și Publicitate Imobiliară PRAHOVA
Biroul de Cadastru și Publicitate Imobiliară Câmpina

A. Partea I. Descrierea imobilului

TEREN Intravilan

Adresa: Loc. Provita De Sus, Jud. Prahova

Nr. Crt	Nr cadastral Nr. topografic	Suprafața* (mp)	Observații / Referințe
A1		1	Sector cadastral:22 Teren neimpregmuit;

Construcții

Crt	Nr cadastral Nr. topografic	Adresa	Observații / Referințe
A1.1		Loc. Provita De Sus, Jud. Prahova	Nr. niveluri:1; S. construita la sol:1 mp;

B. Partea II. Proprietari și acte

Inscrieri privitoare la dreptul de proprietate și alte drepturi reale		Referințe
/		
Act Normativ nr. 123, din 10/07/2012 emis de PARLAMENTUL ROMANIEI;		
B1	Intabulare, drept de PROPRIETATE, dobandit prin Lege, cota actuala 1/1, cota initiala 1/1 1) STATUL ROMAN , CIF:99999999999999 <i>OBSERVATII: Domeniu public</i>	A1
Act Normativ nr. 980, din 16/12/2015 emis de GUVERNUL ROMANIEI;		
B2	Intabulare, drept de ADMINISTRARE, dobandit prin Lege, cota actuala 1/1, cota initiala 1/1 1) MINISTERUL ECONOMIEI, ENERGIEI SI MEDIULUI DE AFACERI , CIF:99999999999999	A1
Act Administrativ nr. 9, din 07/10/2005 emis de Ministerul Economiei si Comertului ((act aditional nr. 1/10.06.2008 emis de MINISTERUL ECONOMIEI SI FINANTELOR, act aditional nr. 2/18.06.2015 emis de MINISTERUL ENERGIEI, INTEPRINDERILOR MICI SI MIJLOCII SI MEDIULUI DE AFACERI, act aditional nr. 3/10.02.2016 emis de MINISTERUL ENERGIEI, act aditional nr. 4/02.03.2017 emis de MINISTERUL ENERGIEI, act aditional nr. 5/2020, act aditional nr. 6/30.10.2020, Certificat de Inregistrare a Societatii „ DISTRIBUTIE ENERGIE ELECTRICA „ SA emis de ORC Cluj la data de 27.02.2002, H.G.R. nr. 1342/2001 privind reorganizarea Societatii Comerciale de Distributie si Furnizare a Energiei Electrice „Electrica,, SA, Protocol 6045/12.04.2002 incheiat intre Societatea Comerciala de Distributie si Furnizare a Energiei Electrice „Electrica,, SA si Societatea Comerciala Filiala de distributie si Furnizare a Energiei Electrice „Electrica Muntenia Nord,, SA, incheiere de indreptare eroare materiala civila emisa de Tribunalul Comercial Cluj la data de 26.11.2020, Certificat de Inregistrare mentiuni nr. 128194/15.12.2020 emis de ORC Cluj, Certificat de Inregistrare a Societatii „DISTRIBUTIE ENERGIE ELECTRICA SA,, emis de ORC Cluj la data de 31.12.2020, Certificat de Inregistrare mentiuni nr. 802/07.02.2021 emis de ORC Cluj, Certificat de Inregistrare a SUCURSALEI DE DISTRIBUTIE A ENERGIEI ELECTRICE PLOIESTI, emis de ORC Prahova la data de 28.03.2002, Certificat de radiere a Societatii de Distributie a Energiei Electrice Muntenia Nord SA nr. 83302 din 31.12.2020).);		
B3	Intabulare, drept de CONCESIUNE, dobandit prin Lege, cota actuala 1/1, cota initiala 1/1 1) DISTRIBUTIE ENERGIE ELECTRICA ROMANIA SA , CIF:14476722, prin Sucursala de Distributie a Energiei Electrice Prahova <i>OBSERVATII: prin Sucursala de Distributie a Energiei Electrice Prahova</i>	A1
Act Normativ nr. 1342, din 27/12/2001 emis de GUVERNUL ROMANIEI ((Protocol 6045/12.04.2022));		
B4	Intabulare, drept de PROPRIETATE, dobandit prin Lege, cota actuala 1/1, cota initiala 1/1 1) DISTRIBUTIE ENERGIE ELECTRICA ROMANIA SA , CIF:14476722, prin Sucursala de Distributie a Energiei Electrice Prahova <i>OBSERVATII: prin Sucursala de Distributie a Energiei Electrice Prahova</i>	A1.1

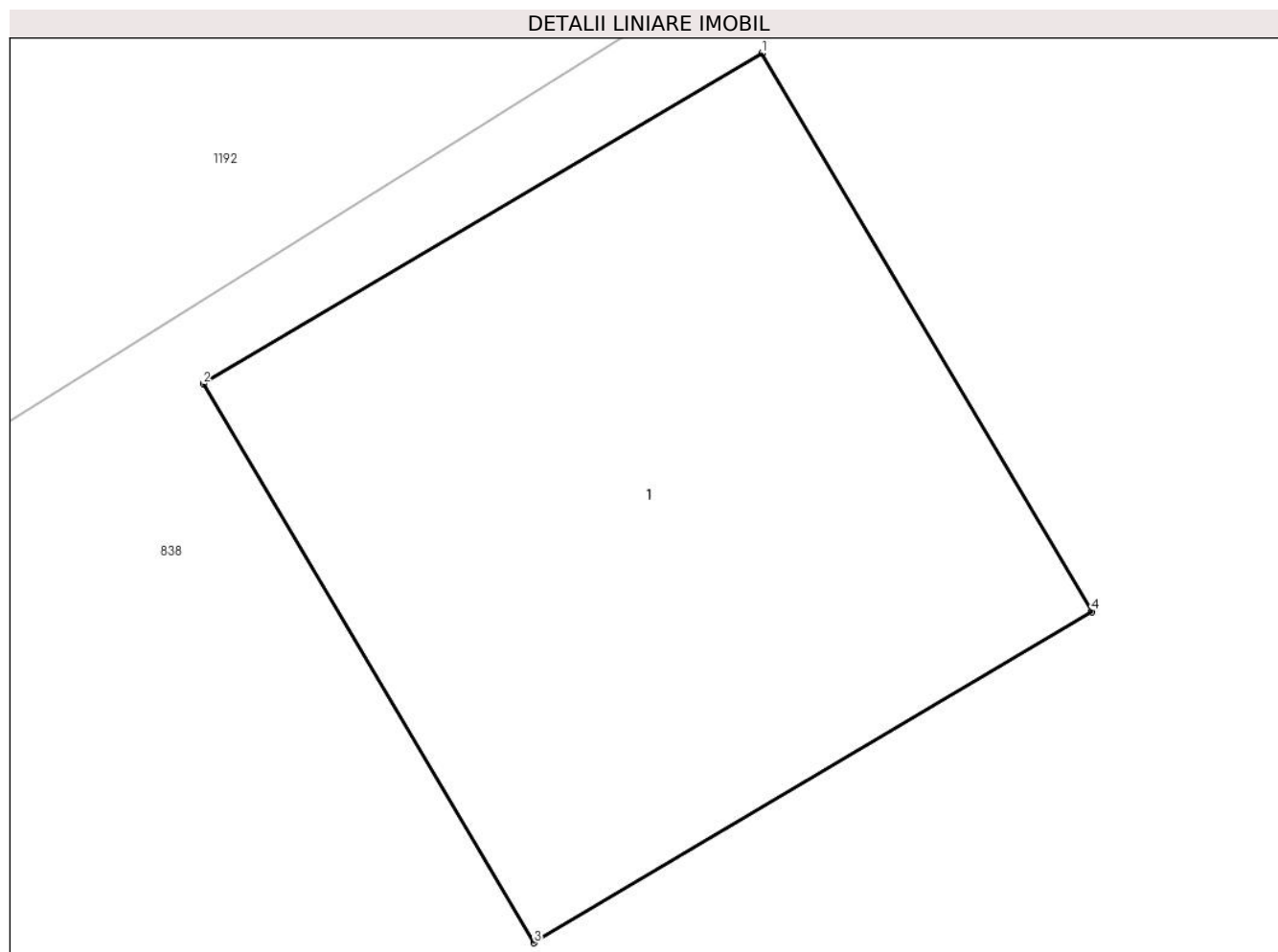
C. Partea III. SARCINI .

Inscrieri privind dezmembramintele dreptului de proprietate, drepturi reale de garanție și sarcini	Referințe
NU SUNT	

Teren

Nr cadastral	Suprafața (mp)*	Observații / Referințe
	1	

* Suprafața este determinată în planul de proiecție Stereo 70.



Date referitoare la teren

Crt	Categorie folosință	Intra vilan	Suprafața (mp)	Tarla	Parcelă	Nr. topo	Observații / Referințe
1	curți constructii	DA	1	54	-	-	

Date referitoare la construcții

Crt	Număr	Destinație construcție	Supraf. (mp)	Situație juridică	Observații / Referințe
A1.1		construcții industriale și edilitare	1	Cu acte	Nr. niveluri:1; S. construita la sol:1 mp;

Lungime Segmente

1) Valorile lungimilor segmentelor sunt obținute din proiecție în plan.

Punct început	X / Y	Punct sfârșit	X / Y	Lungime segment (** (m)
1	550.185,349 403.713,979	2	550.184,488 403.713,47	1.0
2	550.184,488 403.713,47	3	550.184,998 403.712,609	1.001
3	550.184,998 403.712,609	4	550.185,858 403.713,119	1.0

Punct început	X / Y	Punct sfârşit	X / Y	Lungime segment (** (m)
4	550.185,858 403.713,119	1	550.185,349 403.713,979	0.999

** Lungimile segmentelor sunt determinate în planul de proiecţie Stereo 70 şi sunt rotunjite la 1 milimetru.

*** Distanţa dintre puncte este formată din segmente cumulate ce sunt mai mici decât valoarea 1 milimetru.



DATE DESPRE IMOBILUL NR. 2971

Oficiul de Cadastru și Publicitate Imobiliară PRAHOVA
Biroul de Cadastru și Publicitate Imobiliară Câmpina

A. Partea I. Descrierea imobilului

TEREN Intravilan

Adresa: Loc. Provita De Sus, Jud. Prahova

Nr. Crt	Nr cadastral Nr. topografic	Suprafața* (mp)	Observații / Referințe
A1		1	Sector cadastral:22 Teren neimpregmuit;

Construcții

Crt	Nr cadastral Nr. topografic	Adresa	Observații / Referințe
A1.1		Loc. Provita De Sus, Jud. Prahova	Nr. niveluri:1; S. construita la sol:1 mp;

B. Partea II. Proprietari și acte

Inscrieri privitoare la dreptul de proprietate și alte drepturi reale		Referințe
/		
Act Normativ nr. 123, din 10/07/2012 emis de PARLAMENTUL ROMANIEI;		
B1	Intabulare, drept de PROPRIETATE, dobandit prin Lege, cota actuala 1/1, cota initiala 1/1 1) STATUL ROMAN , CIF:99999999999999 <i>OBSERVATII: Domeniu public</i>	A1
Act Normativ nr. 980, din 16/12/2015 emis de GUVERNUL ROMANIEI;		
B2	Intabulare, drept de ADMINISTRARE, dobandit prin Lege, cota actuala 1/1, cota initiala 1/1 1) MINISTERUL ECONOMIEI, ENERGIEI SI MEDIULUI DE AFACERI , CIF:99999999999999	A1
Act Administrativ nr. 9, din 07/10/2005 emis de Ministerul Economiei si Comertului ((act aditional nr. 1/10.06.2008 emis de MINISTERUL ECONOMIEI SI FINANTELOR, act aditional nr. 2/18.06.2015 emis de MINISTERUL ENERGIEI, INTEPRINDERILOR MICI SI MIJLOCII SI MEDIULUI DE AFACERI, act aditional nr. 3/10.02.2016 emis de MINISTERUL ENERGIEI, act aditional nr. 4/02.03.2017 emis de MINISTERUL ENERGIEI, act aditional nr. 5/2020, act aditional nr. 6/30.10.2020, Certificat de Inregistrare a Societatii „ DISTRIBUTIE ENERGIE ELECTRICA „ SA emis de ORC Cluj la data de 27.02.2002, H.G.R. nr. 1342/2001 privind reorganizarea Societatii Comerciale de Distributie si Furnizare a Energiei Electrice „Electrica,, SA, Protocol 6045/12.04.2002 incheiat intre Societatea Comerciala de Distributie si Furnizare a Energiei Electrice „Electrica,, SA si Societatea Comerciala Filiala de distributie si Furnizare a Energiei Electrice „Electrica Muntenia Nord,, SA, incheiere de indreptare eroare materiala civila emisa de Tribunalul Comercial Cluj la data de 26.11.2020, Certificat de Inregistrare mentiuni nr. 128194/15.12.2020 emis de ORC Cluj, Certificat de Inregistrare a Societatii „DISTRIBUTIE ENERGIE ELECTRICA SA,, emis de ORC Cluj la data de 31.12.2020, Certificat de Inregistrare mentiuni nr. 802/07.02.2021 emis de ORC Cluj, Certificat de Inregistrare a SUCURSALEI DE DISTRIBUTIE A ENERGIEI ELECTRICE PLOIESTI, emis de ORC Prahova la data de 28.03.2002, Certificat de radiere a Societatii de Distributie a Energiei Electrice Muntenia Nord SA nr. 83302 din 31.12.2020).);		
B3	Intabulare, drept de CONCESIUNE, dobandit prin Lege, cota actuala 1/1, cota initiala 1/1 1) DISTRIBUTIE ENERGIE ELECTRICA ROMANIA SA , CIF:14476722, prin Sucursala de Distributie a Energiei Electrice Prahova <i>OBSERVATII: prin Sucursala de Distributie a Energiei Electrice Prahova</i>	A1
Act Normativ nr. 1342, din 27/12/2001 emis de GUVERNUL ROMANIEI ((Protocol 6045/12.04.2022));		
B4	Intabulare, drept de PROPRIETATE, dobandit prin Lege, cota actuala 1/1, cota initiala 1/1 1) DISTRIBUTIE ENERGIE ELECTRICA ROMANIA SA , CIF:14476722, prin Sucursala de Distributie a Energiei Electrice Prahova <i>OBSERVATII: prin Sucursala de Distributie a Energiei Electrice Prahova</i>	A1.1

C. Partea III. SARCINI .


Inscrieri privind dezmembramintele dreptului de proprietate, drepturi reale de garanție și sarcini	Referințe
NU SUNT	

Teren

Nr cadastral	Suprafața (mp)*	Observații / Referințe
	1	

* Suprafața este determinată în planul de proiecție Stereo 70.

DETALII LINIARE IMOBIL



Date referitoare la teren

Crt	Categorie folosință	Intra vilan	Suprafața (mp)	Tarla	Parcelă	Nr. topo	Observații / Referințe
1	curti constructii	DA	1	54	-	-	

Date referitoare la construcții

Crt	Număr	Destinație construcție	Supraf. (mp)	Situație juridică	Observații / Referințe
A1.1		construcții industriale și edilitare	1	Cu acte	Nr. niveluri:1; S. construita la sol:1 mp;

Lungime Segmente

1) Valorile lungimilor segmentelor sunt obținute din proiecție în plan.

Punct început	X / Y	Punct sfârșit	X / Y	Lungime segment (** (m))
1	550.157,183 403.692,384	2	550.156,185 403.692,434	0.999
2	550.156,185 403.692,434	3	550.156,135 403.691,435	1.0
3	550.156,135 403.691,435	4	550.157,134 403.691,385	1.0

Punct început	X / Y	Punct sfârşit	X / Y	Lungime segment (** (m)
4	550.157,134 403.691,385	1	550.157,183 403.692,384	1.0

** Lungimile segmentelor sunt determinate în planul de proiecţie Stereo 70 şi sunt rotunjite la 1 milimetru.

*** Distanţa dintre puncte este formată din segmente cumulate ce sunt mai mici decât valoarea 1 milimetru.



DATE DESPRE IMOBILUL NR. 2972

Oficiul de Cadastru și Publicitate Imobiliară PRAHOVA
Biroul de Cadastru și Publicitate Imobiliară Câmpina

A. Partea I. Descrierea imobilului

TEREN Intravilan

Adresa: Loc. Provita De Sus, Jud. Prahova

Nr. Crt	Nr cadastral Nr. topografic	Suprafața* (mp)	Observații / Referințe
A1		1	Sector cadastral:18 Teren neimpregmuit;

Construcții

Crt	Nr cadastral Nr. topografic	Adresa	Observații / Referințe
A1.1		Loc. Provita De Sus, Jud. Prahova	Nr. niveluri:1; S. construita la sol:1 mp;

B. Partea II. Proprietari și acte

Inscrieri privitoare la dreptul de proprietate și alte drepturi reale		Referințe
/		
Act Normativ nr. 123, din 10/07/2012 emis de PARLAMENTUL ROMANIEI;		
B1	Intabulare, drept de PROPRIETATE, dobandit prin Lege, cota actuala 1/1, cota initiala 1/1 1) STATUL ROMAN , CIF:99999999999999 <i>OBSERVATII: Domeniu public</i>	A1
Act Normativ nr. 980, din 16/12/2015 emis de GUVERNUL ROMANIEI;		
B2	Intabulare, drept de ADMINISTRARE, dobandit prin Lege, cota actuala 1/1, cota initiala 1/1 1) MINISTERUL ECONOMIEI, ENERGIEI SI MEDIULUI DE AFACERI , CIF:99999999999999	A1
Act Administrativ nr. 9, din 07/10/2005 emis de Ministerul Economiei si Comertului ((act aditional nr. 1/10.06.2008 emis de MINISTERUL ECONOMIEI SI FINANTELOR, act aditional nr. 2/18.06.2015 emis de MINISTERUL ENERGIEI, INTEPRINDERILOR MICI SI MIJLOCII SI MEDIULUI DE AFACERI, act aditional nr. 3/10.02.2016 emis de MINISTERUL ENERGIEI, act aditional nr. 4/02.03.2017 emis de MINISTERUL ENERGIEI, act aditional nr. 5/2020, act aditional nr. 6/30.10.2020, Certificat de Inregistrare a Societatii „ DISTRIBUTIE ENERGIE ELECTRICA „ SA emis de ORC Cluj la data de 27.02.2002, H.G.R. nr. 1342/2001 privind reorganizarea Societatii Comerciale de Distributie si Furnizare a Energiei Electrice „Electrica,, SA, Protocol 6045/12.04.2002 incheiat intre Societatea Comerciala de Distributie si Furnizare a Energiei Electrice „Electrica,, SA si Societatea Comerciala Filiala de distributie si Furnizare a Energiei Electrice „Electrica Muntenia Nord,, SA, incheiere de indreptare eroare materiala civila emisa de Tribunalul Comercial Cluj la data de 26.11.2020, Certificat de Inregistrare mentiuni nr. 128194/15.12.2020 emis de ORC Cluj, Certificat de Inregistrare a Societatii „DISTRIBUTIE ENERGIE ELECTRICA SA,, emis de ORC Cluj la data de 31.12.2020, Certificat de Inregistrare mentiuni nr. 802/07.02.2021 emis de ORC Cluj, Certificat de Inregistrare a SUCURSALEI DE DISTRIBUTIE A ENERGIEI ELECTRICE PLOIESTI, emis de ORC Prahova la data de 28.03.2002, Certificat de radiere a Societatii de Distributie a Energiei Electrice Muntenia Nord SA nr. 83302 din 31.12.2020).);		
B3	Intabulare, drept de CONCESIUNE, dobandit prin Lege, cota actuala 1/1, cota initiala 1/1 1) DISTRIBUTIE ENERGIE ELECTRICA ROMANIA SA , CIF:14476722, prin Sucursala de Distributie a Energiei Electrice Prahova <i>OBSERVATII: prin Sucursala de Distributie a Energiei Electrice Prahova</i>	A1
Act Normativ nr. 1342, din 27/12/2001 emis de GUVERNUL ROMANIEI ((Protocol 6045/12.04.2022));		
B4	Intabulare, drept de PROPRIETATE, dobandit prin Lege, cota actuala 1/1, cota initiala 1/1 1) DISTRIBUTIE ENERGIE ELECTRICA ROMANIA SA , CIF:14476722, prin Sucursala de Distributie a Energiei Electrice Prahova <i>OBSERVATII: prin Sucursala de Distributie a Energiei Electrice Prahova</i>	A1.1


C. Partea III. SARCINI .

Inscrieri privind dezmembramintele dreptului de proprietate, drepturi reale de garanție și sarcini	Referințe
NU SUNT	

Teren

Nr cadastral	Suprafața (mp)*	Observații / Referințe
	1	

* Suprafața este determinată în planul de proiecție Stereo 70.



Date referitoare la teren

Crt	Categorie folosință	Intra vilan	Suprafața (mp)	Tarla	Parcelă	Nr. topo	Observații / Referințe
1	curți constructii	DA	1	49	-	-	

Date referitoare la construcții

Crt	Număr	Destinație construcție	Supraf. (mp)	Situație juridică	Observații / Referințe
A1.1		construcții industriale și edilitare	1	Cu acte	Nr. niveluri:1; S. construita la sol:1 mp;

Lungime Segmente

1) Valorile lungimilor segmentelor sunt obținute din proiecție în plan.

Punct început	X / Y	Punct sfârșit	X / Y	Lungime segment (** (m)
1	550.115,56 403.647,917	2	550.114,561 403.647,967	1.0
2	550.114,561 403.647,967	3	550.114,511 403.646,968	1.0
3	550.114,511 403.646,968	4	550.115,51 403.646,918	1.0

Punct început	X / Y	Punct sfârşit	X / Y	Lungime segment (** (m)
4	550.115,51 403.646,918	1	550.115,56 403.647,917	1.0

** Lungimile segmentelor sunt determinate în planul de proiecţie Stereo 70 şi sunt rotunjite la 1 milimetru.

*** Distanţa dintre puncte este formată din segmente cumulate ce sunt mai mici decât valoarea 1 milimetru.



DATE DESPRE IMOBILUL NR. 2973

Oficiul de Cadastru și Publicitate Imobiliară PRAHOVA
Biroul de Cadastru și Publicitate Imobiliară Câmpina

A. Partea I. Descrierea imobilului

TEREN Intravilan

Adresa: Loc. Provita De Sus, Jud. Prahova

Nr. Crt	Nr cadastral Nr. topografic	Suprafața* (mp)	Observații / Referințe
A1		1	Sector cadastral:18 Teren neimprejmut;

Construcții

Crt	Nr cadastral Nr. topografic	Adresa	Observații / Referințe
A1.1		Loc. Provita De Sus, Jud. Prahova	Nr. niveluri:1; S. construita la sol:1 mp;

B. Partea II. Proprietari și acte

Inscrieri privitoare la dreptul de proprietate și alte drepturi reale		Referințe
/		
Act Normativ nr. 123, din 10/07/2012 emis de PARLAMENTUL ROMANIEI;		
B1	Intabulare, drept de PROPRIETATE, dobandit prin Lege, cota actuala 1/1, cota initiala 1/1 1) STATUL ROMAN , CIF:99999999999999 <i>OBSERVATII: Domeniu public</i>	A1
Act Normativ nr. 980, din 16/12/2015 emis de GUVERNUL ROMANIEI;		
B2	Intabulare, drept de ADMINISTRARE, dobandit prin Lege, cota actuala 1/1, cota initiala 1/1 1) MINISTERUL ECONOMIEI, ENERGIEI SI MEDIULUI DE AFACERI , CIF:99999999999999	A1
Act Administrativ nr. 9, din 07/10/2005 emis de Ministerul Economiei si Comertului ((act aditional nr. 1/10.06.2008 emis de MINISTERUL ECONOMIEI SI FINANTELOR, act aditional nr. 2/18.06.2015 emis de MINISTERUL ENERGIEI, INTEPRINDERILOR MICI SI MIJLOCII SI MEDIULUI DE AFACERI, act aditional nr. 3/10.02.2016 emis de MINISTERUL ENERGIEI, act aditional nr. 4/02.03.2017 emis de MINISTERUL ENERGIEI, act aditional nr. 5/2020, act aditional nr. 6/30.10.2020, Certificat de Inregistrare a Societatii „ DISTRIBUTIE ENERGIE ELECTRICA „ SA emis de ORC Cluj la data de 27.02.2002, H.G.R. nr. 1342/2001 privind reorganizarea Societatii Comerciale de Distributie si Furnizare a Energiei Electrice „Electrica,, SA, Protocol 6045/12.04.2002 incheiat intre Societatea Comerciala de Distributie si Furnizare a Energiei Electrice „Electrica,, SA si Societatea Comerciala Filiala de distributie si Furnizare a Energiei Electrice „Electrica Muntenia Nord,, SA, incheiere de indreptare eroare materiala civila emisa de Tribunalul Comercial Cluj la data de 26.11.2020, Certificat de Inregistrare mentiuni nr. 128194/15.12.2020 emis de ORC Cluj, Certificat de Inregistrare a Societatii „DISTRIBUTIE ENERGIE ELECTRICA SA,, emis de ORC Cluj la data de 31.12.2020, Certificat de Inregistrare mentiuni nr. 802/07.02.2021 emis de ORC Cluj, Certificat de Inregistrare a SUCURSALEI DE DISTRIBUTIE A ENERGIEI ELECTRICE PLOIESTI, emis de ORC Prahova la data de 28.03.2002, Certificat de radiere a Societatii de Distributie a Energiei Electrice Muntenia Nord SA nr. 83302 din 31.12.2020).);		
B3	Intabulare, drept de CONCESIUNE, dobandit prin Lege, cota actuala 1/1, cota initiala 1/1 1) DISTRIBUTIE ENERGIE ELECTRICA ROMANIA SA , CIF:14476722, prin Sucursala de Distributie a Energiei Electrice Prahova <i>OBSERVATII: prin Sucursala de Distributie a Energiei Electrice Prahova</i>	A1
Act Normativ nr. 1342, din 27/12/2001 emis de GUVERNUL ROMANIEI ((Protocol 6045/12.04.2022));		
B4	Intabulare, drept de PROPRIETATE, dobandit prin Lege, cota actuala 1/1, cota initiala 1/1 1) DISTRIBUTIE ENERGIE ELECTRICA ROMANIA SA , CIF:14476722, prin Sucursala de Distributie a Energiei Electrice Prahova <i>OBSERVATII: prin Sucursala de Distributie a Energiei Electrice Prahova</i>	A1.1


C. Partea III. SARCINI .

Inscrieri privind dezmembramintele dreptului de proprietate, drepturi reale de garanție și sarcini	Referințe
NU SUNT	

Teren

Nr cadastral	Suprafața (mp)*	Observații / Referințe
	1	

* Suprafața este determinată în planul de proiecție Stereo 70.



Date referitoare la teren

Crt	Categorie folosință	Intra vilan	Suprafața (mp)	Tarla	Parcelă	Nr. topo	Observații / Referințe
1	curți constructii	DA	1	49	-	-	

Date referitoare la construcții

Crt	Număr	Destinație construcție	Supraf. (mp)	Situație juridică	Observații / Referințe
A1.1		construcții industriale și edilitare	1	Cu acte	Nr. niveluri:1; S. construita la sol:1 mp;

Lungime Segmente

1) Valorile lungimilor segmentelor sunt obținute din proiecție în plan.

Punct început	X / Y	Punct sfârșit	X / Y	Lungime segment (** (m))
1	550.082,438 403.631,367	2	550.081,44 403.631,417	0.999
2	550.081,44 403.631,417	3	550.081,39 403.630,418	1.0
3	550.081,39 403.630,418	4	550.082,388 403.630,369	0.999

Punct început	X / Y	Punct sfârşit	X / Y	Lungime segment (** (m)
4	550.082,388 403.630,369	1	550.082,438 403.631,367	0.999

** Lungimile segmentelor sunt determinate în planul de proiecţie Stereo 70 şi sunt rotunjite la 1 milimetru.

*** Distanţa dintre puncte este formată din segmente cumulate ce sunt mai mici decât valoarea 1 milimetru.



DATE DESPRE IMOBILUL NR. 2974

Oficiul de Cadastru și Publicitate Imobiliară PRAHOVA
Biroul de Cadastru și Publicitate Imobiliară Câmpina

A. Partea I. Descrierea imobilului

TEREN Intravilan

Adresa: Loc. Provita De Sus, Jud. Prahova

Nr. Crt	Nr cadastral Nr. topografic	Suprafața* (mp)	Observații / Referințe
A1		1	Sector cadastral:22 Teren neimprijmit;

Construcții

Crt	Nr cadastral Nr. topografic	Adresa	Observații / Referințe
A1.1		Loc. Provita De Sus, Jud. Prahova	Nr. niveluri:1; S. construita la sol:1 mp;

B. Partea II. Proprietari și acte

Inscrieri privitoare la dreptul de proprietate și alte drepturi reale		Referințe
/		
Act Normativ nr. 123, din 10/07/2012 emis de PARLAMENTUL ROMANIEI;		
B1	Intabulare, drept de PROPRIETATE, dobandit prin Lege, cota actuala 1/1, cota initiala 1/1 1) STATUL ROMAN , CIF:99999999999999 <i>OBSERVATII: Domeniu public</i>	A1
Act Normativ nr. 980, din 16/12/2015 emis de GUVERNUL ROMANIEI;		
B2	Intabulare, drept de ADMINISTRARE, dobandit prin Lege, cota actuala 1/1, cota initiala 1/1 1) MINISTERUL ECONOMIEI, ENERGIEI SI MEDIULUI DE AFACERI , CIF:99999999999999	A1
Act Administrativ nr. 9, din 07/10/2005 emis de Ministerul Economiei si Comertului ((act aditional nr. 1/10.06.2008 emis de MINISTERUL ECONOMIEI SI FINANTELOR, act aditional nr. 2/18.06.2015 emis de MINISTERUL ENERGIEI, INTEPRINDERILOR MICI SI MIJLOCII SI MEDIULUI DE AFACERI, act aditional nr. 3/10.02.2016 emis de MINISTERUL ENERGIEI, act aditional nr. 4/02.03.2017 emis de MINISTERUL ENERGIEI, act aditional nr. 5/2020, act aditional nr. 6/30.10.2020, Certificat de Inregistrare a Societatii „ DISTRIBUTIE ENERGIE ELECTRICA „ SA emis de ORC Cluj la data de 27.02.2002, H.G.R. nr. 1342/2001 privind reorganizarea Societatii Comerciale de Distributie si Furnizare a Energiei Electrice „Electrica,, SA, Protocol 6045/12.04.2002 incheiat intre Societatea Comerciala de Distributie si Furnizare a Energiei Electrice „Electrica,, SA si Societatea Comerciala Filiala de distributie si Furnizare a Energiei Electrice „Electrica Muntenia Nord,, SA, incheiere de indreptare eroare materiala civila emisa de Tribunalul Comercial Cluj la data de 26.11.2020, Certificat de Inregistrare mentiuni nr. 128194/15.12.2020 emis de ORC Cluj, Certificat de Inregistrare a Societatii „DISTRIBUTIE ENERGIE ELECTRICA SA,, emis de ORC Cluj la data de 31.12.2020, Certificat de Inregistrare mentiuni nr. 802/07.02.2021 emis de ORC Cluj, Certificat de Inregistrare a SUCURSALEI DE DISTRIBUTIE A ENERGIEI ELECTRICE PLOIESTI, emis de ORC Prahova la data de 28.03.2002, Certificat de radiere a Societatii de Distributie a Energiei Electrice Muntenia Nord SA nr. 83302 din 31.12.2020).);		
B3	Intabulare, drept de CONCESIUNE, dobandit prin Lege, cota actuala 1/1, cota initiala 1/1 1) DISTRIBUTIE ENERGIE ELECTRICA ROMANIA SA , CIF:14476722, prin Sucursala de Distributie a Energiei Electrice Prahova <i>OBSERVATII: prin Sucursala de Distributie a Energiei Electrice Prahova</i>	A1
Act Normativ nr. 1342, din 27/12/2001 emis de GUVERNUL ROMANIEI ((Protocol 6045/12.04.2022));		
B4	Intabulare, drept de PROPRIETATE, dobandit prin Lege, cota actuala 1/1, cota initiala 1/1 1) DISTRIBUTIE ENERGIE ELECTRICA ROMANIA SA , CIF:14476722, prin Sucursala de Distributie a Energiei Electrice Prahova <i>OBSERVATII: prin Sucursala de Distributie a Energiei Electrice Prahova</i>	A1.1

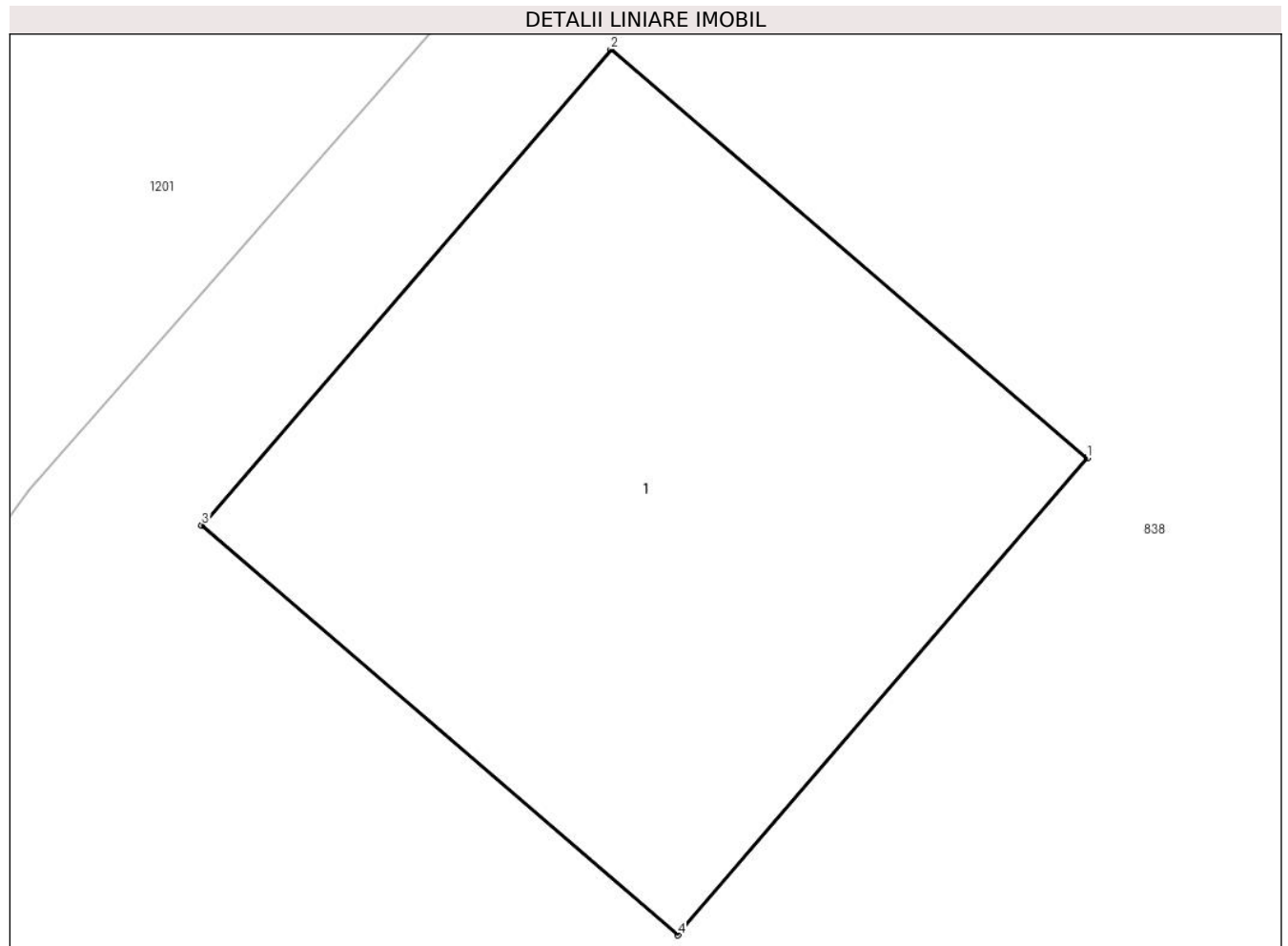
C. Partea III. SARCINI .

Inscrieri privind dezmembramintele dreptului de proprietate, drepturi reale de garanție și sarcini	Referințe
NU SUNT	

Teren

Nr cadastral	Suprafața (mp)*	Observații / Referințe
	1	

* Suprafața este determinată în planul de proiecție Stereo 70.



Date referitoare la teren

Crt	Categorie folosință	Intra vilan	Suprafața (mp)	Tarla	Parcelă	Nr. topo	Observații / Referințe
1	curți constructii	DA	1	54	-	-	

Date referitoare la construcții

Crt	Număr	Destinație construcție	Supraf. (mp)	Situație juridică	Observații / Referințe
A1.1		construcții industriale și edilitare	1	Cu acte	Nr. niveluri:1; S. construita la sol:1 mp;

Lungime Segmente

1) Valorile lungimilor segmentelor sunt obținute din proiecție în plan.

Punct început	X / Y	Punct sfârșit	X / Y	Lungime segment (** (m)
1	550.052,744 403.606,022	2	550.051,985 403.606,673	1.0
2	550.051,985 403.606,673	3	550.051,333 403.605,915	1.0
3	550.051,333 403.605,915	4	550.052,092 403.605,263	1.001

Punct început	X / Y	Punct sfârşit	X / Y	Lungime segment (** (m)
4	550.052,092 403.605,263	1	550.052,744 403.606,022	1.001

** Lungimile segmentelor sunt determinate în planul de proiecţie Stereo 70 şi sunt rotunjite la 1 milimetru.

*** Distanţa dintre puncte este formată din segmente cumulate ce sunt mai mici decât valoarea 1 milimetru.



DATE DESPRE IMOBILUL NR. 2975

Oficiul de Cadastru și Publicitate Imobiliară PRAHOVA
Biroul de Cadastru și Publicitate Imobiliară Câmpina

A. Partea I. Descrierea imobilului

TEREN Intravilan

Adresa: Loc. Provita De Sus, Jud. Prahova

Nr. Crt	Nr cadastral Nr. topografic	Suprafața* (mp)	Observații / Referințe
A1		1	Sector cadastral:22 Teren neimprijmit;

Construcții

Crt	Nr cadastral Nr. topografic	Adresa	Observații / Referințe
A1.1		Loc. Provita De Sus, Jud. Prahova	Nr. niveluri:1; S. construita la sol:1 mp;

B. Partea II. Proprietari și acte

Inscrieri privitoare la dreptul de proprietate și alte drepturi reale		Referințe
/		
Act Normativ nr. 123, din 10/07/2012 emis de PARLAMENTUL ROMANIEI;		
B1	Intabulare, drept de PROPRIETATE, dobandit prin Lege, cota actuala 1/1, cota initiala 1/1 1) STATUL ROMAN , CIF:99999999999999 <i>OBSERVATII: Domeniu public</i>	A1
Act Normativ nr. 980, din 16/12/2015 emis de GUVERNUL ROMANIEI;		
B2	Intabulare, drept de ADMINISTRARE, dobandit prin Lege, cota actuala 1/1, cota initiala 1/1 1) MINISTERUL ECONOMIEI, ENERGIEI SI MEDIULUI DE AFACERI , CIF:99999999999999	A1
Act Administrativ nr. 9, din 07/10/2005 emis de Ministerul Economiei si Comertului ((act aditional nr. 1/10.06.2008 emis de MINISTERUL ECONOMIEI SI FINANTELOR, act aditional nr. 2/18.06.2015 emis de MINISTERUL ENERGIEI, INTEPRINDERILOR MICI SI MIJLOCII SI MEDIULUI DE AFACERI, act aditional nr. 3/10.02.2016 emis de MINISTERUL ENERGIEI, act aditional nr. 4/02.03.2017 emis de MINISTERUL ENERGIEI, act aditional nr. 5/2020, act aditional nr. 6/30.10.2020, Certificat de Inregistrare a Societatii „ DISTRIBUTIE ENERGIE ELECTRICA „ SA emis de ORC Cluj la data de 27.02.2002, H.G.R. nr. 1342/2001 privind reorganizarea Societatii Comerciale de Distributie si Furnizare a Energiei Electrice „Electrica,, SA, Protocol 6045/12.04.2002 incheiat intre Societatea Comerciala de Distributie si Furnizare a Energiei Electrice „Electrica,, SA si Societatea Comerciala Filiala de distributie si Furnizare a Energiei Electrice „Electrica Muntenia Nord,, SA, incheiere de indreptare eroare materiala civila emisa de Tribunalul Comercial Cluj la data de 26.11.2020, Certificat de Inregistrare mentiuni nr. 128194/15.12.2020 emis de ORC Cluj, Certificat de Inregistrare a Societatii „DISTRIBUTIE ENERGIE ELECTRICA SA,, emis de ORC Cluj la data de 31.12.2020, Certificat de Inregistrare mentiuni nr. 802/07.02.2021 emis de ORC Cluj, Certificat de Inregistrare a SUCURSALEI DE DISTRIBUTIE A ENERGIEI ELECTRICE PLOIESTI, emis de ORC Prahova la data de 28.03.2002, Certificat de radiere a Societatii de Distributie a Energiei Electrice Muntenia Nord SA nr. 83302 din 31.12.2020).);		
B3	Intabulare, drept de CONCESIUNE, dobandit prin Lege, cota actuala 1/1, cota initiala 1/1 1) DISTRIBUTIE ENERGIE ELECTRICA ROMANIA SA , CIF:14476722, prin Sucursala de Distributie a Energiei Electrice Prahova <i>OBSERVATII: prin Sucursala de Distributie a Energiei Electrice Prahova</i>	A1
Act Normativ nr. 1342, din 27/12/2001 emis de GUVERNUL ROMANIEI ((Protocol 6045/12.04.2022));		
B4	Intabulare, drept de PROPRIETATE, dobandit prin Lege, cota actuala 1/1, cota initiala 1/1 1) DISTRIBUTIE ENERGIE ELECTRICA ROMANIA SA , CIF:14476722, prin Sucursala de Distributie a Energiei Electrice Prahova <i>OBSERVATII: prin Sucursala de Distributie a Energiei Electrice Prahova</i>	A1.1

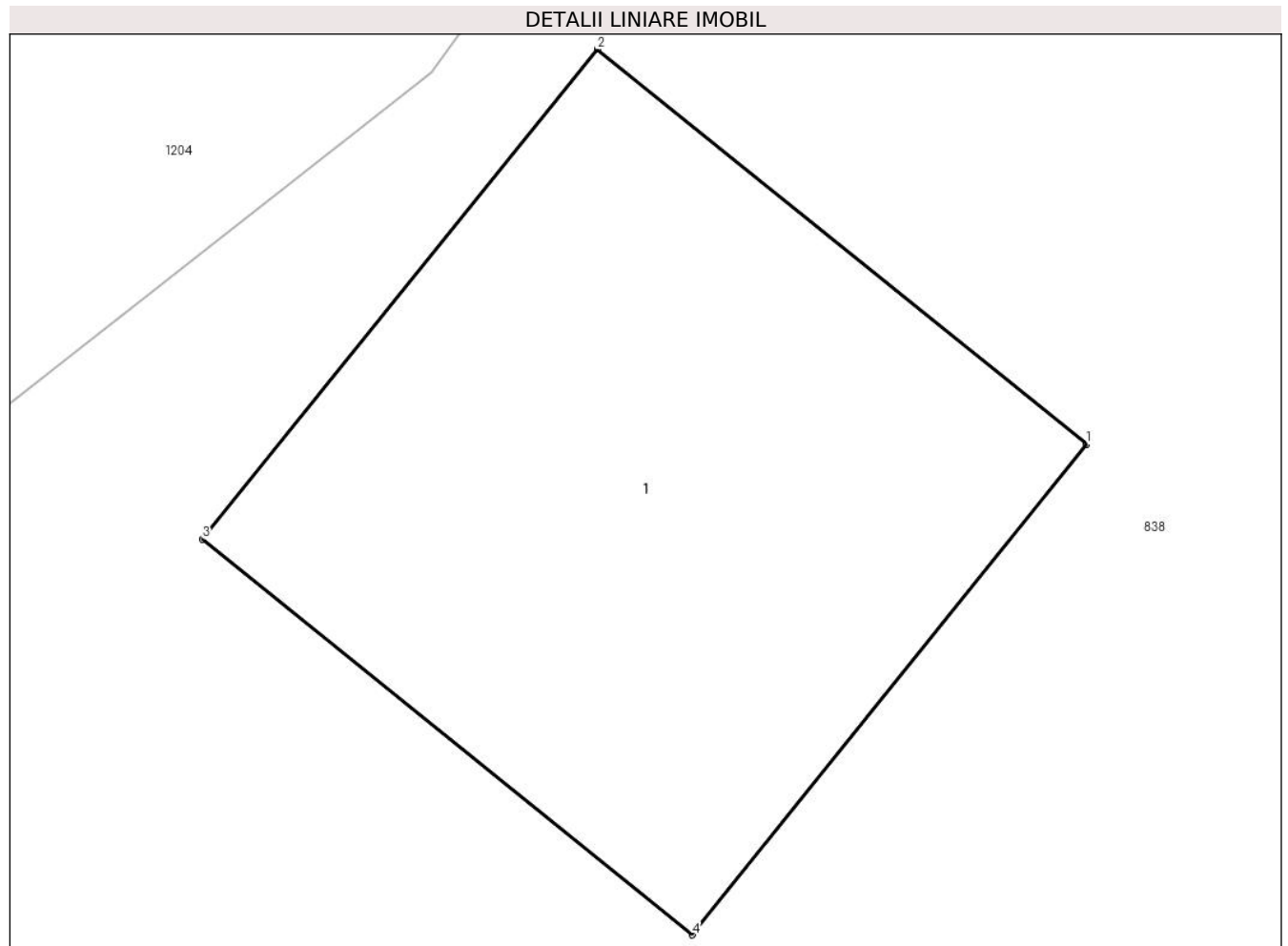
C. Partea III. SARCINI .

Inscrieri privind dezmembramintele dreptului de proprietate, drepturi reale de garanție și sarcini	Referințe
NU SUNT	

Teren

Nr cadastral	Suprafața (mp)*	Observații / Referințe
	1	

* Suprafața este determinată în planul de proiecție Stereo 70.



Date referitoare la teren

Crt	Categorie folosință	Intra vilan	Suprafața (mp)	Tarla	Parcelă	Nr. topo	Observații / Referințe
1	curți constructii	DA	1	54	-	-	

Date referitoare la construcții

Crt	Număr	Destinație construcție	Supraf. (mp)	Situație juridică	Observații / Referințe
A1.1		construcții industriale și edilitare	1	Cu acte	Nr. niveluri:1; S. construita la sol:1 mp;

Lungime Segmente

1) Valorile lungimilor segmentelor sunt obținute din proiecție în plan.

Punct început	X / Y	Punct sfârșit	X / Y	Lungime segment (** (m))
1	550.024,028 403.579,543	2	550.023,25 403.580,17	0.999
2	550.023,25 403.580,17	3	550.022,622 403.579,392	1.0
3	550.022,622 403.579,392	4	550.023,401 403.578,764	1.001

Punct început	X / Y	Punct sfârșit	X / Y	Lungime segment (** (m)
4	550.023,401 403.578,764	1	550.024,028 403.579,543	1.0

** Lungimile segmentelor sunt determinate în planul de proiecție Stereo 70 și sunt rotunjite la 1 milimetru.

*** Distanța dintre puncte este formată din segmente cumulate ce sunt mai mici decât valoarea 1 milimetru.



DATE DESPRE IMOBILUL NR. 2976

Oficiul de Cadastru și Publicitate Imobiliară PRAHOVA
Biroul de Cadastru și Publicitate Imobiliară Câmpina

A. Partea I. Descrierea imobilului

TEREN Intravilan

Adresa: Loc. Provita De Sus, Jud. Prahova

Nr. Crt	Nr cadastral Nr. topografic	Suprafața* (mp)	Observații / Referințe
A1		1	Sector cadastral:22 Teren neimprijmit;

Construcții

Crt	Nr cadastral Nr. topografic	Adresa	Observații / Referințe
A1.1		Loc. Provita De Sus, Jud. Prahova	Nr. niveluri:1; S. construita la sol:1 mp;

B. Partea II. Proprietari și acte

Inscrieri privitoare la dreptul de proprietate și alte drepturi reale		Referințe
/		
Act Normativ nr. 123, din 10/07/2012 emis de PARLAMENTUL ROMANIEI;		
B1	Intabulare, drept de PROPRIETATE, dobandit prin Lege, cota actuala 1/1, cota initiala 1/1 1) STATUL ROMAN , CIF:99999999999999 <i>OBSERVATII: Domeniu public</i>	A1
Act Normativ nr. 980, din 16/12/2015 emis de GUVERNUL ROMANIEI;		
B2	Intabulare, drept de ADMINISTRARE, dobandit prin Lege, cota actuala 1/1, cota initiala 1/1 1) MINISTERUL ECONOMIEI, ENERGIEI SI MEDIULUI DE AFACERI , CIF:99999999999999	A1
Act Administrativ nr. 9, din 07/10/2005 emis de Ministerul Economiei si Comertului ((act aditional nr. 1/10.06.2008 emis de MINISTERUL ECONOMIEI SI FINANTELOR, act aditional nr. 2/18.06.2015 emis de MINISTERUL ENERGIEI, INTEPRINDERILOR MICI SI MIJLOCII SI MEDIULUI DE AFACERI, act aditional nr. 3/10.02.2016 emis de MINISTERUL ENERGIEI, act aditional nr. 4/02.03.2017 emis de MINISTERUL ENERGIEI, act aditional nr. 5/2020, act aditional nr. 6/30.10.2020, Certificat de Inregistrare a Societatii „ DISTRIBUTIE ENERGIE ELECTRICA „ SA emis de ORC Cluj la data de 27.02.2002, H.G.R. nr. 1342/2001 privind reorganizarea Societatii Comerciale de Distributie si Furnizare a Energiei Electrice „Electrica,, SA, Protocol 6045/12.04.2002 incheiat intre Societatea Comerciala de Distributie si Furnizare a Energiei Electrice „Electrica,, SA si Societatea Comerciala Filiala de distributie si Furnizare a Energiei Electrice „Electrica Muntenia Nord,, SA, incheiere de indreptare eroare materiala civila emisa de Tribunalul Comercial Cluj la data de 26.11.2020, Certificat de Inregistrare mentiuni nr. 128194/15.12.2020 emis de ORC Cluj, Certificat de Inregistrare a Societatii „DISTRIBUTIE ENERGIE ELECTRICA SA,, emis de ORC Cluj la data de 31.12.2020, Certificat de Inregistrare mentiuni nr. 802/07.02.2021 emis de ORC Cluj, Certificat de Inregistrare a SUCURSALEI DE DISTRIBUTIE A ENERGIEI ELECTRICE PLOIESTI, emis de ORC Prahova la data de 28.03.2002, Certificat de radiere a Societatii de Distributie a Energiei Electrice Muntenia Nord SA nr. 83302 din 31.12.2020).);		
B3	Intabulare, drept de CONCESIUNE, dobandit prin Lege, cota actuala 1/1, cota initiala 1/1 1) DISTRIBUTIE ENERGIE ELECTRICA ROMANIA SA , CIF:14476722, prin Sucursala de Distributie a Energiei Electrice Prahova <i>OBSERVATII: prin Sucursala de Distributie a Energiei Electrice Prahova</i>	A1
Act Normativ nr. 1342, din 27/12/2001 emis de GUVERNUL ROMANIEI ((Protocol 6045/12.04.2022));		
B4	Intabulare, drept de PROPRIETATE, dobandit prin Lege, cota actuala 1/1, cota initiala 1/1 1) DISTRIBUTIE ENERGIE ELECTRICA ROMANIA SA , CIF:14476722, prin Sucursala de Distributie a Energiei Electrice Prahova <i>OBSERVATII: prin Sucursala de Distributie a Energiei Electrice Prahova</i>	A1.1


C. Partea III. SARCINI .

Inscrieri privind dezmembramintele dreptului de proprietate, drepturi reale de garanție și sarcini	Referințe
NU SUNT	

Teren

Nr cadastral	Suprafața (mp)*	Observații / Referințe
	1	

* Suprafața este determinată în planul de proiecție Stereo 70.



Date referitoare la teren

Crt	Categorie folosință	Intra vilan	Suprafața (mp)	Tarla	Parcelă	Nr. topo	Observații / Referințe
1	curți constructii	DA	1	54	-	-	

Date referitoare la construcții

Crt	Număr	Destinație construcție	Supraf. (mp)	Situație juridică	Observații / Referințe
A1.1		construcții industriale și edilitare	1	Cu acte	Nr. niveluri:1; S. construita la sol:1 mp;

Lungime Segmente

1) Valorile lungimilor segmentelor sunt obținute din proiecție în plan.

Punct început	X / Y	Punct sfârșit	X / Y	Lungime segment (** (m))
1	550.011,072 403.545,131	2	550.010,074 403.545,181	0.999
2	550.010,074 403.545,181	3	550.010,024 403.544,182	1.0
3	550.010,024 403.544,182	4	550.011,023 403.544,132	1.0

Punct început	X / Y	Punct sfârșit	X / Y	Lungime segment (** (m)
4	550.011,023 403.544,132	1	550.011,072 403.545,131	1.0

** Lungimile segmentelor sunt determinate în planul de proiecție Stereo 70 și sunt rotunjite la 1 milimetru.

*** Distanța dintre puncte este formată din segmente cumulate ce sunt mai mici decât valoarea 1 milimetru.



DATE DESPRE IMOBILUL NR. 2977

Oficiul de Cadastru și Publicitate Imobiliară PRAHOVA
Biroul de Cadastru și Publicitate Imobiliară Câmpina

A. Partea I. Descrierea imobilului

TEREN Intravilan

Adresa: Loc. Provita De Sus, Jud. Prahova

Nr. Crt	Nr cadastral Nr. topografic	Suprafața* (mp)	Observații / Referințe
A1		1	Sector cadastral:22 Teren neimprijmit;

Construcții

Crt	Nr cadastral Nr. topografic	Adresa	Observații / Referințe
A1.1		Loc. Provita De Sus, Jud. Prahova	Nr. niveluri:1; S. construita la sol:1 mp;

B. Partea II. Proprietari și acte

Inscrieri privitoare la dreptul de proprietate și alte drepturi reale		Referințe
/		
Act Normativ nr. 123, din 10/07/2012 emis de PARLAMENTUL ROMANIEI;		
B1	Intabulare, drept de PROPRIETATE, dobandit prin Lege, cota actuala 1/1, cota initiala 1/1 1) STATUL ROMAN , CIF:99999999999999 <i>OBSERVATII: Domeniu public</i>	A1
Act Normativ nr. 980, din 16/12/2015 emis de GUVERNUL ROMANIEI;		
B2	Intabulare, drept de ADMINISTRARE, dobandit prin Lege, cota actuala 1/1, cota initiala 1/1 1) MINISTERUL ECONOMIEI, ENERGIEI SI MEDIULUI DE AFACERI , CIF:99999999999999	A1
Act Administrativ nr. 9, din 07/10/2005 emis de Ministerul Economiei si Comertului ((act aditional nr. 1/10.06.2008 emis de MINISTERUL ECONOMIEI SI FINANTELOR, act aditional nr. 2/18.06.2015 emis de MINISTERUL ENERGIEI, INTEPRINDERILOR MICI SI MIJLOCII SI MEDIULUI DE AFACERI, act aditional nr. 3/10.02.2016 emis de MINISTERUL ENERGIEI, act aditional nr. 4/02.03.2017 emis de MINISTERUL ENERGIEI, act aditional nr. 5/2020, act aditional nr. 6/30.10.2020, Certificat de Inregistrare a Societatii ,, DISTRIBUTIE ENERGIE ELECTRICA ,, SA emis de ORC Cluj la data de 27.02.2002, H.G.R. nr. 1342/2001 privind reorganizarea Societatii Comerciale de Distributie si Furnizare a Energiei Electrice ,,Electrica,, SA, Protocol 6045/12.04.2002 incheiat intre Societatea Comerciala de Distributie si Furnizare a Energiei Electrice ,,Electrica,, SA si Societatea Comerciala Filiala de distributie si Furnizare a Energiei Electrice ,,Electrica Muntenia Nord,, SA, incheiere de indreptare eroare materiala civila emisa de Tribunalul Comercial Cluj la data de 26.11.2020, Certificat de Inregistrare mentiuni nr. 128194/15.12.2020 emis de ORC Cluj, Certificat de Inregistrare a Societatii ,,DISTRIBUTIE ENERGIE ELECTRICA SA,, emis de ORC Cluj la data de 31.12.2020, Certificat de Inregistrare mentiuni nr. 802/07.02.2021 emis de ORC Cluj, Certificat de Inregistrare a SUCURSALEI DE DISTRIBUTIE A ENERGIEI ELECTRICE PLOIESTI, emis de ORC Prahova la data de 28.03.2002, Certificat de radiere a Societatii de Distributie a Energiei Electrice Muntenia Nord SA nr. 83302 din 31.12.2020).);		
B3	Intabulare, drept de CONCESIUNE, dobandit prin Lege, cota actuala 1/1, cota initiala 1/1 1) DISTRIBUTIE ENERGIE ELECTRICA ROMANIA SA , CIF:14476722, prin Sucursala de Distributie a Energiei Electrice Prahova <i>OBSERVATII: prin Sucursala de Distributie a Energiei Electrice Prahova</i>	A1
Act Normativ nr. 1342, din 27/12/2001 emis de GUVERNUL ROMANIEI ((Protocol 6045/12.04.2022));		
B4	Intabulare, drept de PROPRIETATE, dobandit prin Lege, cota actuala 1/1, cota initiala 1/1 1) DISTRIBUTIE ENERGIE ELECTRICA ROMANIA SA , CIF:14476722, prin Sucursala de Distributie a Energiei Electrice Prahova <i>OBSERVATII: prin Sucursala de Distributie a Energiei Electrice Prahova</i>	A1.1

C. Partea III. SARCINI .


Inscrieri privind dezmembramintele dreptului de proprietate, drepturi reale de garanție și sarcini	Referințe
NU SUNT	

Teren

Nr cadastral	Suprafața (mp)*	Observații / Referințe
	1	

* Suprafața este determinată în planul de proiecție Stereo 70.

DETALII LINIARE IMOBIL



Date referitoare la teren

Crt	Categorie folosință	Intravilan	Suprafața (mp)	Tarla	Parcelă	Nr. topo	Observații / Referințe
1	curți constructii	DA	1	54	-	-	

Date referitoare la construcții

Crt	Număr	Destinație construcție	Supraf. (mp)	Situație juridică	Observații / Referințe
A1.1		construcții industriale și edilitare	1	Cu acte	Nr. niveluri:1; S. construita la sol:1 mp;

Lungime Segmente

1) Valorile lungimilor segmentelor sunt obținute din proiecție în plan.

Punct început	X / Y	Punct sfârșit	X / Y	Lungime segment (** (m)
1	550.001,529 403.512,135	2	550.000,53 403.512,184	1.0
2	550.000,53 403.512,184	3	550.000,48 403.511,186	0.999
3	550.000,48 403.511,186	4	550.001,479 403.511,136	1.0

Punct început	X / Y	Punct sfârșit	X / Y	Lungime segment (** (m)
4	550.001,479 403.511,136	1	550.001,529 403.512,135	1.0

** Lungimile segmentelor sunt determinate în planul de proiecție Stereo 70 și sunt rotunjite la 1 milimetru.

*** Distanța dintre puncte este formată din segmente cumulate ce sunt mai mici decât valoarea 1 milimetru.



DATE DESPRE IMOBILUL NR. 2978

Oficiul de Cadastru și Publicitate Imobiliară PRAHOVA
Biroul de Cadastru și Publicitate Imobiliară Câmpina

A. Partea I. Descrierea imobilului

TEREN Intravilan

Adresa: Loc. Provita De Sus, Jud. Prahova

Nr. Crt	Nr cadastral Nr. topografic	Suprafața* (mp)	Observații / Referințe
A1		1	Sector cadastral:18 Teren neimprijmit;

Construcții

Crt	Nr cadastral Nr. topografic	Adresa	Observații / Referințe
A1.1		Loc. Provita De Sus, Jud. Prahova	Nr. niveluri:1; S. construita la sol:1 mp;

B. Partea II. Proprietari și acte

Inscrieri privitoare la dreptul de proprietate și alte drepturi reale		Referințe
/		
Act Normativ nr. 123, din 10/07/2012 emis de PARLAMENTUL ROMANIEI;		
B1	Intabulare, drept de PROPRIETATE, dobandit prin Lege, cota actuala 1/1, cota initiala 1/1 1) STATUL ROMAN , CIF:99999999999999 <i>OBSERVATII: Domeniu public</i>	A1
Act Normativ nr. 980, din 16/12/2015 emis de GUVERNUL ROMANIEI;		
B2	Intabulare, drept de ADMINISTRARE, dobandit prin Lege, cota actuala 1/1, cota initiala 1/1 1) MINISTERUL ECONOMIEI, ENERGIEI SI MEDIULUI DE AFACERI , CIF:99999999999999	A1
Act Administrativ nr. 9, din 07/10/2005 emis de Ministerul Economiei si Comertului ((act aditional nr. 1/10.06.2008 emis de MINISTERUL ECONOMIEI SI FINANTELOR, act aditional nr. 2/18.06.2015 emis de MINISTERUL ENERGIEI, INTEPRINDERILOR MICI SI MIJLOCII SI MEDIULUI DE AFACERI, act aditional nr. 3/10.02.2016 emis de MINISTERUL ENERGIEI, act aditional nr. 4/02.03.2017 emis de MINISTERUL ENERGIEI, act aditional nr. 5/2020, act aditional nr. 6/30.10.2020, Certificat de Inregistrare a Societatii „ DISTRIBUTIE ENERGIE ELECTRICA „ SA emis de ORC Cluj la data de 27.02.2002, H.G.R. nr. 1342/2001 privind reorganizarea Societatii Comerciale de Distributie si Furnizare a Energiei Electrice „Electrica,, SA, Protocol 6045/12.04.2002 incheiat intre Societatea Comerciala de Distributie si Furnizare a Energiei Electrice „Electrica,, SA si Societatea Comerciala Filiala de distributie si Furnizare a Energiei Electrice „Electrica Muntenia Nord,, SA, incheiere de indreptare eroare materiala civila emisa de Tribunalul Comercial Cluj la data de 26.11.2020, Certificat de Inregistrare mentiuni nr. 128194/15.12.2020 emis de ORC Cluj, Certificat de Inregistrare a Societatii „DISTRIBUTIE ENERGIE ELECTRICA SA,, emis de ORC Cluj la data de 31.12.2020, Certificat de Inregistrare mentiuni nr. 802/07.02.2021 emis de ORC Cluj, Certificat de Inregistrare a SUCURSALEI DE DISTRIBUTIE A ENERGIEI ELECTRICE PLOIESTI, emis de ORC Prahova la data de 28.03.2002, Certificat de radiere a Societatii de Distributie a Energiei Electrice Muntenia Nord SA nr. 83302 din 31.12.2020).);		
B3	Intabulare, drept de CONCESIUNE, dobandit prin Lege, cota actuala 1/1, cota initiala 1/1 1) DISTRIBUTIE ENERGIE ELECTRICA ROMANIA SA , CIF:14476722, prin Sucursala de Distributie a Energiei Electrice Prahova <i>OBSERVATII: prin Sucursala de Distributie a Energiei Electrice Prahova</i>	A1
Act Normativ nr. 1342, din 27/12/2001 emis de GUVERNUL ROMANIEI ((Protocol 6045/12.04.2022));		
B4	Intabulare, drept de PROPRIETATE, dobandit prin Lege, cota actuala 1/1, cota initiala 1/1 1) DISTRIBUTIE ENERGIE ELECTRICA ROMANIA SA , CIF:14476722, prin Sucursala de Distributie a Energiei Electrice Prahova <i>OBSERVATII: prin Sucursala de Distributie a Energiei Electrice Prahova</i>	A1.1


C. Partea III. SARCINI .

Inscrieri privind dezmembramintele dreptului de proprietate, drepturi reale de garanție și sarcini	Referințe
NU SUNT	

Teren

Nr cadastral	Suprafața (mp)*	Observații / Referințe
	1	

* Suprafața este determinată în planul de proiecție Stereo 70.



Date referitoare la teren

Crt	Categorie folosință	Intra vilan	Suprafața (mp)	Tarla	Parcelă	Nr. topo	Observații / Referințe
1	curți constructii	DA	1	53	-	-	

Date referitoare la construcții

Crt	Număr	Destinație construcție	Supraf. (mp)	Situație juridică	Observații / Referințe
A1.1		construcții industriale și edilitare	1	Cu acte	Nr. niveluri:1; S. construita la sol:1 mp;

Lungime Segmente

1) Valorile lungimilor segmentelor sunt obținute din proiecție în plan.

Punct început	X / Y	Punct sfârșit	X / Y	Lungime segment (** (m)
1	550.011,866 403.484,094	2	550.010,867 403.484,144	1.0
2	550.010,867 403.484,144	3	550.010,818 403.483,145	1.0
3	550.010,818 403.483,145	4	550.011,816 403.483,096	0.999

Punct început	X / Y	Punct sfârşit	X / Y	Lungime segment (** (m)
4	550.011,816 403.483,096	1	550.011,866 403.484,094	0.999

** Lungimile segmentelor sunt determinate în planul de proiecţie Stereo 70 şi sunt rotunjite la 1 milimetru.

*** Distanţa dintre puncte este formată din segmente cumulate ce sunt mai mici decât valoarea 1 milimetru.



DATE DESPRE IMOBILUL NR. 2979

Oficiul de Cadastru și Publicitate Imobiliară PRAHOVA
Biroul de Cadastru și Publicitate Imobiliară Câmpina

A. Partea I. Descrierea imobilului

TEREN Intravilan

Adresa: Loc. Provita De Sus, Jud. Prahova

Nr. Crt	Nr cadastral Nr. topografic	Suprafața* (mp)	Observații / Referințe
A1		1	Sector cadastral:18 Teren neimprijmit;

Construcții

Crt	Nr cadastral Nr. topografic	Adresa	Observații / Referințe
A1.1		Loc. Provita De Sus, Jud. Prahova	Nr. niveluri:1; S. construita la sol:1 mp;

B. Partea II. Proprietari și acte

Inscrieri privitoare la dreptul de proprietate și alte drepturi reale		Referințe
/		
Act Normativ nr. 123, din 10/07/2012 emis de PARLAMENTUL ROMANIEI;		
B1	Intabulare, drept de PROPRIETATE, dobandit prin Lege, cota actuala 1/1, cota initiala 1/1 1) STATUL ROMAN , CIF:99999999999999 <i>OBSERVATII: Domeniu public</i>	A1
Act Normativ nr. 980, din 16/12/2015 emis de GUVERNUL ROMANIEI;		
B2	Intabulare, drept de ADMINISTRARE, dobandit prin Lege, cota actuala 1/1, cota initiala 1/1 1) MINISTERUL ECONOMIEI, ENERGIEI SI MEDIULUI DE AFACERI , CIF:99999999999999	A1
Act Administrativ nr. 9, din 07/10/2005 emis de Ministerul Economiei si Comertului ((act aditional nr. 1/10.06.2008 emis de MINISTERUL ECONOMIEI SI FINANTELOR, act aditional nr. 2/18.06.2015 emis de MINISTERUL ENERGIEI, INTEPRINDERILOR MICI SI MIJLOCII SI MEDIULUI DE AFACERI, act aditional nr. 3/10.02.2016 emis de MINISTERUL ENERGIEI, act aditional nr. 4/02.03.2017 emis de MINISTERUL ENERGIEI, act aditional nr. 5/2020, act aditional nr. 6/30.10.2020, Certificat de Inregistrare a Societatii ,, DISTRIBUTIE ENERGIE ELECTRICA ,, SA emis de ORC Cluj la data de 27.02.2002, H.G.R. nr. 1342/2001 privind reorganizarea Societatii Comerciale de Distributie si Furnizare a Energiei Electrice ,,Electrica,, SA, Protocol 6045/12.04.2002 incheiat intre Societatea Comerciala de Distributie si Furnizare a Energiei Electrice ,,Electrica,, SA si Societatea Comerciala Filiala de distributie si Furnizare a Energiei Electrice ,,Electrica Muntenia Nord,, SA, incheiere de indreptare eroare materiala civila emisa de Tribunalul Comercial Cluj la data de 26.11.2020, Certificat de Inregistrare mentiuni nr. 128194/15.12.2020 emis de ORC Cluj, Certificat de Inregistrare a Societatii ,,DISTRIBUTIE ENERGIE ELECTRICA SA,, emis de ORC Cluj la data de 31.12.2020, Certificat de Inregistrare mentiuni nr. 802/07.02.2021 emis de ORC Cluj, Certificat de Inregistrare a SUCURSALEI DE DISTRIBUTIE A ENERGIEI ELECTRICE PLOIESTI, emis de ORC Prahova la data de 28.03.2002, Certificat de radiere a Societatii de Distributie a Energiei Electrice Muntenia Nord SA nr. 83302 din 31.12.2020).);		
B3	Intabulare, drept de CONCESIUNE, dobandit prin Lege, cota actuala 1/1, cota initiala 1/1 1) DISTRIBUTIE ENERGIE ELECTRICA ROMANIA SA , CIF:14476722, prin Sucursala de Distributie a Energiei Electrice Prahova <i>OBSERVATII: prin Sucursala de Distributie a Energiei Electrice Prahova</i>	A1
Act Normativ nr. 1342, din 27/12/2001 emis de GUVERNUL ROMANIEI ((Protocol 6045/12.04.2022));		
B4	Intabulare, drept de PROPRIETATE, dobandit prin Lege, cota actuala 1/1, cota initiala 1/1 1) DISTRIBUTIE ENERGIE ELECTRICA ROMANIA SA , CIF:14476722, prin Sucursala de Distributie a Energiei Electrice Prahova <i>OBSERVATII: prin Sucursala de Distributie a Energiei Electrice Prahova</i>	A1.1


C. Partea III. SARCINI .

Inscrieri privind dezmembramintele dreptului de proprietate, drepturi reale de garanție și sarcini	Referințe
NU SUNT	

Teren

Nr cadastral	Suprafața (mp)*	Observații / Referințe
	1	

* Suprafața este determinată în planul de proiecție Stereo 70.



Date referitoare la teren

Crt	Categorie folosință	Intra vilan	Suprafața (mp)	Tarla	Parcelă	Nr. topo	Observații / Referințe
1	curti constructii	DA	1	53	-	-	

Date referitoare la construcții

Crt	Număr	Destinație construcție	Supraf. (mp)	Situație juridică	Observații / Referințe
A1.1		construcții industriale și edilitare	1	Cu acte	Nr. niveluri:1; S. construita la sol:1 mp;

Lungime Segmente

1) Valorile lungimilor segmentelor sunt obținute din proiecție în plan.

Punct început	X / Y	Punct sfârșit	X / Y	Lungime segment (** (m)
1	550.019,95 403.451,512	2	550.018,951 403.451,562	1.0
2	550.018,951 403.451,562	3	550.018,901 403.450,563	1.0
3	550.018,901 403.450,563	4	550.019,9 403.450,513	1.0

Punct început	X / Y	Punct sfârşit	X / Y	Lungime segment (** (m)
4	550.019,9 403.450,513	1	550.019,95 403.451,512	1.0

** Lungimile segmentelor sunt determinate în planul de proiecţie Stereo 70 şi sunt rotunjite la 1 milimetru.

*** Distanţa dintre puncte este formată din segmente cumulate ce sunt mai mici decât valoarea 1 milimetru.



DATE DESPRE IMOBILUL NR. 2980

Oficiul de Cadastru și Publicitate Imobiliară PRAHOVA
Biroul de Cadastru și Publicitate Imobiliară Câmpina

A. Partea I. Descrierea imobilului

TEREN Intravilan

Adresa: Loc. Provita De Sus, Jud. Prahova

Nr. Crt	Nr cadastral Nr. topografic	Suprafața* (mp)	Observații / Referințe
A1		1	Sector cadastral:18 Teren neimprejmut;

Construcții

Crt	Nr cadastral Nr. topografic	Adresa	Observații / Referințe
A1.1		Loc. Provita De Sus, Jud. Prahova	Nr. niveluri:1; S. construita la sol:1 mp;

B. Partea II. Proprietari și acte

Inscrieri privitoare la dreptul de proprietate și alte drepturi reale		Referințe
/		
Act Normativ nr. 123, din 10/07/2012 emis de PARLAMENTUL ROMANIEI;		
B1	Intabulare, drept de PROPRIETATE, dobandit prin Lege, cota actuala 1/1, cota initiala 1/1 1) STATUL ROMAN , CIF:99999999999999 <i>OBSERVATII: Domeniu public</i>	A1
Act Normativ nr. 980, din 16/12/2015 emis de GUVERNUL ROMANIEI;		
B2	Intabulare, drept de ADMINISTRARE, dobandit prin Lege, cota actuala 1/1, cota initiala 1/1 1) MINISTERUL ECONOMIEI, ENERGIEI SI MEDIULUI DE AFACERI , CIF:99999999999999	A1
Act Administrativ nr. 9, din 07/10/2005 emis de Ministerul Economiei si Comertului ((act aditional nr. 1/10.06.2008 emis de MINISTERUL ECONOMIEI SI FINANTELOR, act aditional nr. 2/18.06.2015 emis de MINISTERUL ENERGIEI, INTEPRINDERILOR MICI SI MIJLOCII SI MEDIULUI DE AFACERI, act aditional nr. 3/10.02.2016 emis de MINISTERUL ENERGIEI, act aditional nr. 4/02.03.2017 emis de MINISTERUL ENERGIEI, act aditional nr. 5/2020, act aditional nr. 6/30.10.2020, Certificat de Inregistrare a Societatii ,, DISTRIBUTIE ENERGIE ELECTRICA ,, SA emis de ORC Cluj la data de 27.02.2002, H.G.R. nr. 1342/2001 privind reorganizarea Societatii Comerciale de Distributie si Furnizare a Energiei Electrice ,,Electrica,, SA, Protocol 6045/12.04.2002 incheiat intre Societatea Comerciala de Distributie si Furnizare a Energiei Electrice ,,Electrica,, SA si Societatea Comerciala Filiala de distributie si Furnizare a Energiei Electrice ,,Electrica Muntenia Nord,, SA, incheiere de indreptare eroare materiala civila emisa de Tribunalul Comercial Cluj la data de 26.11.2020, Certificat de Inregistrare mentiuni nr. 128194/15.12.2020 emis de ORC Cluj, Certificat de Inregistrare a Societatii ,,DISTRIBUTIE ENERGIE ELECTRICA SA,, emis de ORC Cluj la data de 31.12.2020, Certificat de Inregistrare mentiuni nr. 802/07.02.2021 emis de ORC Cluj, Certificat de Inregistrare a SUCURSALEI DE DISTRIBUTIE A ENERGIEI ELECTRICE PLOIESTI, emis de ORC Prahova la data de 28.03.2002, Certificat de radiere a Societatii de Distributie a Energiei Electrice Muntenia Nord SA nr. 83302 din 31.12.2020).);		
B3	Intabulare, drept de CONCESIUNE, dobandit prin Lege, cota actuala 1/1, cota initiala 1/1 1) DISTRIBUTIE ENERGIE ELECTRICA ROMANIA SA , CIF:14476722, prin Sucursala de Distributie a Energiei Electrice Prahova <i>OBSERVATII: prin Sucursala de Distributie a Energiei Electrice Prahova</i>	A1
Act Normativ nr. 1342, din 27/12/2001 emis de GUVERNUL ROMANIEI ((Protocol 6045/12.04.2022));		
B4	Intabulare, drept de PROPRIETATE, dobandit prin Lege, cota actuala 1/1, cota initiala 1/1 1) DISTRIBUTIE ENERGIE ELECTRICA ROMANIA SA , CIF:14476722, prin Sucursala de Distributie a Energiei Electrice Prahova <i>OBSERVATII: prin Sucursala de Distributie a Energiei Electrice Prahova</i>	A1.1

C. Partea III. SARCINI .


Inscrieri privind dezmembramintele dreptului de proprietate, drepturi reale de garanție și sarcini	Referințe
NU SUNT	

Teren

Nr cadastral	Suprafața (mp)*	Observații / Referințe
	1	

* Suprafața este determinată în planul de proiecție Stereo 70.

DETALII LINIARE IMOBIL



Date referitoare la teren

Crt	Categorie folosință	Intra vilan	Suprafața (mp)	Tarla	Parcelă	Nr. topo	Observații / Referințe
1	curti constructii	DA	1	53	-	-	

Date referitoare la construcții

Crt	Număr	Destinație construcție	Supraf. (mp)	Situație juridică	Observații / Referințe
A1.1		construcții industriale și edilitare	1	Cu acte	Nr. niveluri:1; S. construita la sol:1 mp;

Lungime Segmente

1) Valorile lungimilor segmentelor sunt obținute din proiecție în plan.

Punct început	X / Y	Punct sfârșit	X / Y	Lungime segment (** (m))
1	549.987,969 403.445,581	2	549.986,97 403.445,631	1.0
2	549.986,97 403.445,631	3	549.986,921 403.444,632	1.0
3	549.986,921 403.444,632	4	549.987,919 403.444,582	0.999

Punct început	X / Y	Punct sfârşit	X / Y	Lungime segment (** (m)
4	549.987,919 403.444,582	1	549.987,969 403.445,581	1.0

** Lungimile segmentelor sunt determinate în planul de proiecţie Stereo 70 şi sunt rotunjite la 1 milimetru.

*** Distanţa dintre puncte este formată din segmente cumulate ce sunt mai mici decât valoarea 1 milimetru.



DATE DESPRE IMOBILUL NR. 2981

Oficiul de Cadastru și Publicitate Imobiliară PRAHOVA
Biroul de Cadastru și Publicitate Imobiliară Câmpina

A. Partea I. Descrierea imobilului

TEREN Intravilan

Adresa: Loc. Provita De Sus, Jud. Prahova

Nr. Crt	Nr cadastral Nr. topografic	Suprafața* (mp)	Observații / Referințe
A1		1	Sector cadastral:22 Teren neimpregmuit;

Construcții

Crt	Nr cadastral Nr. topografic	Adresa	Observații / Referințe
A1.1		Loc. Provita De Sus, Jud. Prahova	Nr. niveluri:1; S. construita la sol:1 mp;

B. Partea II. Proprietari și acte

Inscrieri privitoare la dreptul de proprietate și alte drepturi reale		Referințe
/		
Act Normativ nr. 123, din 10/07/2012 emis de PARLAMENTUL ROMANIEI;		
B1	Intabulare, drept de PROPRIETATE, dobandit prin Lege, cota actuala 1/1, cota initiala 1/1 1) STATUL ROMAN , CIF:99999999999999 <i>OBSERVATII: Domeniu public</i>	A1
Act Normativ nr. 980, din 16/12/2015 emis de GUVERNUL ROMANIEI;		
B2	Intabulare, drept de ADMINISTRARE, dobandit prin Lege, cota actuala 1/1, cota initiala 1/1 1) MINISTERUL ECONOMIEI, ENERGIEI SI MEDIULUI DE AFACERI , CIF:99999999999999	A1
Act Administrativ nr. 9, din 07/10/2005 emis de Ministerul Economiei si Comertului ((act aditional nr. 1/10.06.2008 emis de MINISTERUL ECONOMIEI SI FINANTELOR, act aditional nr. 2/18.06.2015 emis de MINISTERUL ENERGIEI, INTEPRINDERILOR MICI SI MIJLOCII SI MEDIULUI DE AFACERI, act aditional nr. 3/10.02.2016 emis de MINISTERUL ENERGIEI, act aditional nr. 4/02.03.2017 emis de MINISTERUL ENERGIEI, act aditional nr. 5/2020, act aditional nr. 6/30.10.2020, Certificat de Inregistrare a Societatii „ DISTRIBUTIE ENERGIE ELECTRICA „ SA emis de ORC Cluj la data de 27.02.2002, H.G.R. nr. 1342/2001 privind reorganizarea Societatii Comerciale de Distributie si Furnizare a Energiei Electrice „Electrica,, SA, Protocol 6045/12.04.2002 incheiat intre Societatea Comerciala de Distributie si Furnizare a Energiei Electrice „Electrica,, SA si Societatea Comerciala Filiala de distributie si Furnizare a Energiei Electrice „Electrica Muntenia Nord,, SA, incheiere de indreptare eroare materiala civila emisa de Tribunalul Comercial Cluj la data de 26.11.2020, Certificat de Inregistrare mentiuni nr. 128194/15.12.2020 emis de ORC Cluj, Certificat de Inregistrare a Societatii „DISTRIBUTIE ENERGIE ELECTRICA SA,, emis de ORC Cluj la data de 31.12.2020, Certificat de Inregistrare mentiuni nr. 802/07.02.2021 emis de ORC Cluj, Certificat de Inregistrare a SUCURSALEI DE DISTRIBUTIE A ENERGIEI ELECTRICE PLOIESTI, emis de ORC Prahova la data de 28.03.2002, Certificat de radiere a Societatii de Distributie a Energiei Electrice Muntenia Nord SA nr. 83302 din 31.12.2020).);		
B3	Intabulare, drept de CONCESIUNE, dobandit prin Lege, cota actuala 1/1, cota initiala 1/1 1) DISTRIBUTIE ENERGIE ELECTRICA ROMANIA SA , CIF:14476722, prin Sucursala de Distributie a Energiei Electrice Prahova <i>OBSERVATII: prin Sucursala de Distributie a Energiei Electrice Prahova</i>	A1
Act Normativ nr. 1342, din 27/12/2001 emis de GUVERNUL ROMANIEI ((Protocol 6045/12.04.2022));		
B4	Intabulare, drept de PROPRIETATE, dobandit prin Lege, cota actuala 1/1, cota initiala 1/1 1) DISTRIBUTIE ENERGIE ELECTRICA ROMANIA SA , CIF:14476722, prin Sucursala de Distributie a Energiei Electrice Prahova <i>OBSERVATII: prin Sucursala de Distributie a Energiei Electrice Prahova</i>	A1.1


C. Partea III. SARCINI .

Inscrieri privind dezmembramintele dreptului de proprietate, drepturi reale de garanție și sarcini	Referințe
NU SUNT	

Teren

Nr cadastral	Suprafața (mp)*	Observații / Referințe
	1	

* Suprafața este determinată în planul de proiecție Stereo 70.



Date referitoare la teren

Crt	Categorie folosință	Intra vilan	Suprafața (mp)	Tarla	Parcelă	Nr. topo	Observații / Referințe
1	curți constructii	DA	1	54	-	-	

Date referitoare la construcții

Crt	Număr	Destinație construcție	Supraf. (mp)	Situație juridică	Observații / Referințe
A1.1		construcții industriale și edilitare	1	Cu acte	Nr. niveluri:1; S. construita la sol:1 mp;

Lungime Segmente

1) Valorile lungimilor segmentelor sunt obținute din proiecție în plan.

Punct început	X / Y	Punct sfârșit	X / Y	Lungime segment (** (m)
1	549.952,462 403.437,543	2	549.951,463 403.437,593	1.0
2	549.951,463 403.437,593	3	549.951,413 403.436,594	1.0
3	549.951,413 403.436,594	4	549.952,412 403.436,544	1.0

Punct început	X / Y	Punct sfârşit	X / Y	Lungime segment (** (m)
4	549.952,412 403.436,544	1	549.952,462 403.437,543	1.0

** Lungimile segmentelor sunt determinate în planul de proiecţie Stereo 70 şi sunt rotunjite la 1 milimetru.

*** Distanţa dintre puncte este formată din segmente cumulate ce sunt mai mici decât valoarea 1 milimetru.



DATE DESPRE IMOBILUL NR. 2982

Oficiul de Cadastru și Publicitate Imobiliară PRAHOVA
Biroul de Cadastru și Publicitate Imobiliară Câmpina

A. Partea I. Descrierea imobilului

TEREN Intravilan

Adresa: Loc. Provita De Sus, Jud. Prahova

Nr. Crt	Nr cadastral Nr. topografic	Suprafața* (mp)	Observații / Referințe
A1		1	Sector cadastral:22 Teren neimprijmit;

Construcții

Crt	Nr cadastral Nr. topografic	Adresa	Observații / Referințe
A1.1		Loc. Provita De Sus, Jud. Prahova	Nr. niveluri:1; S. construita la sol:1 mp;

B. Partea II. Proprietari și acte

Inscrieri privitoare la dreptul de proprietate și alte drepturi reale		Referințe
/		
Act Normativ nr. 123, din 10/07/2012 emis de PARLAMENTUL ROMANIEI;		
B1	Intabulare, drept de PROPRIETATE, dobandit prin Lege, cota actuala 1/1, cota initiala 1/1 1) STATUL ROMAN , CIF:9999999999999 <i>OBSERVATII: Domeniu public</i>	A1
Act Normativ nr. 980, din 16/12/2015 emis de GUVERNUL ROMANIEI;		
B2	Intabulare, drept de ADMINISTRARE, dobandit prin Lege, cota actuala 1/1, cota initiala 1/1 1) MINISTERUL ECONOMIEI, ENERGIEI SI MEDIULUI DE AFACERI , CIF:9999999999999	A1
Act Administrativ nr. 9, din 07/10/2005 emis de Ministerul Economiei si Comertului ((act aditional nr. 1/10.06.2008 emis de MINISTERUL ECONOMIEI SI FINANTELOR, act aditional nr. 2/18.06.2015 emis de MINISTERUL ENERGIEI, INTEPRINDERILOR MICI SI MIJLOCII SI MEDIULUI DE AFACERI, act aditional nr. 3/10.02.2016 emis de MINISTERUL ENERGIEI, act aditional nr. 4/02.03.2017 emis de MINISTERUL ENERGIEI, act aditional nr. 5/2020, act aditional nr. 6/30.10.2020, Certificat de Inregistrare a Societatii „ DISTRIBUTIE ENERGIE ELECTRICA „ SA emis de ORC Cluj la data de 27.02.2002, H.G.R. nr. 1342/2001 privind reorganizarea Societatii Comerciale de Distributie si Furnizare a Energiei Electrice „Electrica,, SA, Protocol 6045/12.04.2002 incheiat intre Societatea Comerciala de Distributie si Furnizare a Energiei Electrice „Electrica,, SA si Societatea Comerciala Filiala de distributie si Furnizare a Energiei Electrice „Electrica Muntenia Nord,, SA, incheiere de indreptare eroare materiala civila emisa de Tribunalul Comercial Cluj la data de 26.11.2020, Certificat de Inregistrare mentiuni nr. 128194/15.12.2020 emis de ORC Cluj, Certificat de Inregistrare a Societatii „DISTRIBUTIE ENERGIE ELECTRICA SA,, emis de ORC Cluj la data de 31.12.2020, Certificat de Inregistrare mentiuni nr. 802/07.02.2021 emis de ORC Cluj, Certificat de Inregistrare a SUCURSALEI DE DISTRIBUTIE A ENERGIEI ELECTRICE PLOIESTI, emis de ORC Prahova la data de 28.03.2002, Certificat de radiere a Societatii de Distributie a Energiei Electrice Muntenia Nord SA nr. 83302 din 31.12.2020).);		
B3	Intabulare, drept de CONCESIUNE, dobandit prin Lege, cota actuala 1/1, cota initiala 1/1 1) DISTRIBUTIE ENERGIE ELECTRICA ROMANIA SA , CIF:14476722, prin Sucursala de Distributie a Energiei Electrice Prahova <i>OBSERVATII: prin Sucursala de Distributie a Energiei Electrice Prahova</i>	A1
Act Normativ nr. 1342, din 27/12/2001 emis de GUVERNUL ROMANIEI ((Protocol 6045/12.04.2022));		
B4	Intabulare, drept de PROPRIETATE, dobandit prin Lege, cota actuala 1/1, cota initiala 1/1 1) DISTRIBUTIE ENERGIE ELECTRICA ROMANIA SA , CIF:14476722, prin Sucursala de Distributie a Energiei Electrice Prahova <i>OBSERVATII: prin Sucursala de Distributie a Energiei Electrice Prahova</i>	A1.1

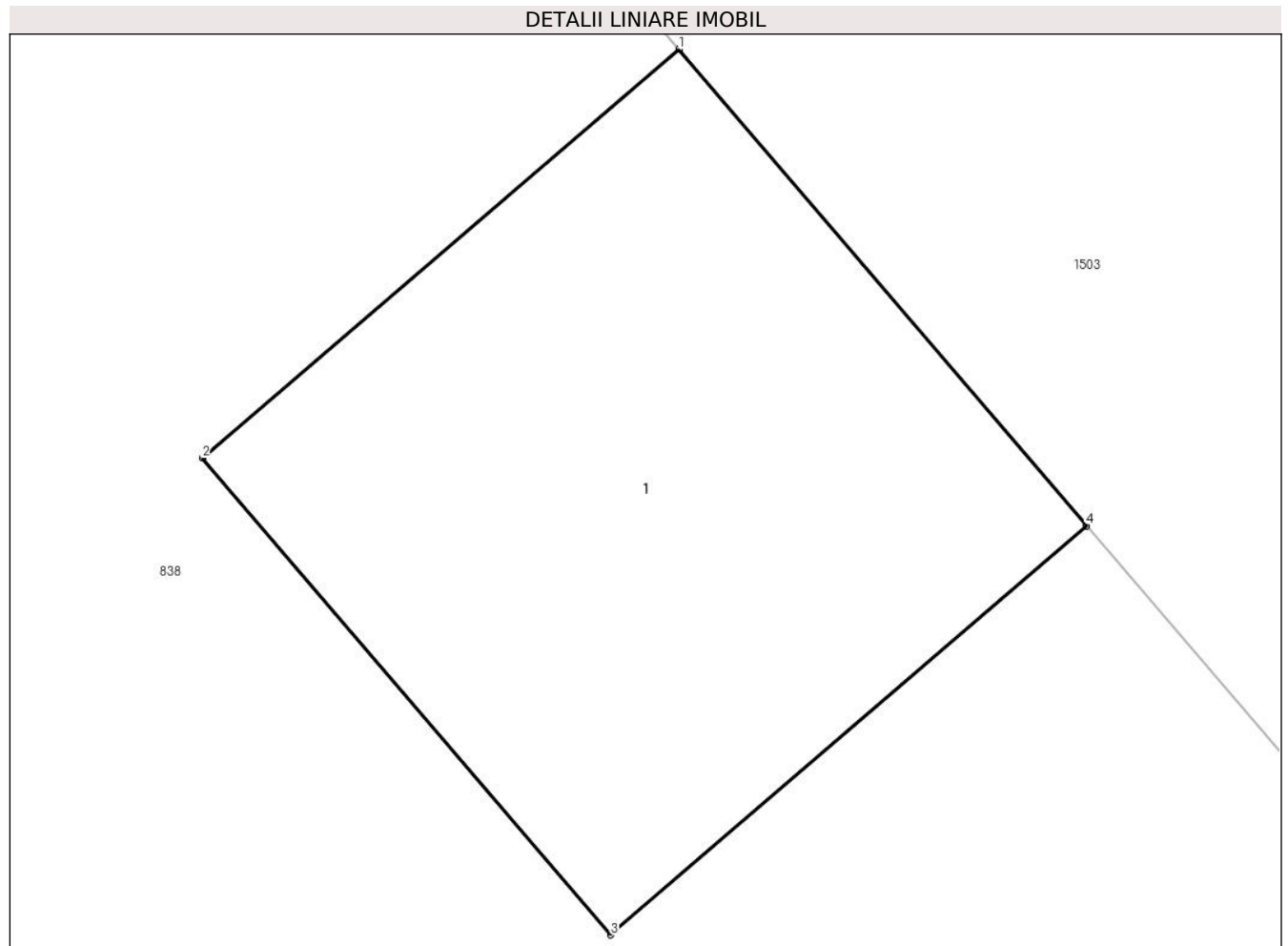
C. Partea III. SARCINI .

Inscrieri privind dezmembramintele dreptului de proprietate, drepturi reale de garanție și sarcini	Referințe
NU SUNT	

Teren

Nr cadastral	Suprafața (mp)*	Observații / Referințe
	1	

* Suprafața este determinată în planul de proiecție Stereo 70.



Date referitoare la teren

Crt	Categorie folosință	Intra vilan	Suprafața (mp)	Tarla	Parcelă	Nr. topo	Observații / Referințe
1	curți constructii	DA	1	54	-	-	

Date referitoare la construcții

Crt	Număr	Destinație construcție	Supraf. (mp)	Situație juridică	Observații / Referințe
A1.1		construcții industriale și edilitare	1	Cu acte	Nr. niveluri:1; S. construita la sol:1 mp;

Lungime Segmente

1) Valorile lungimilor segmentelor sunt obținute din proiecție în plan.

Punct început	X / Y	Punct sfârșit	X / Y	Lungime segment (** (m))
1	549.972,654 403.412,843	2	549.971,894 403.412,192	1.001
2	549.971,894 403.412,192	3	549.972,545 403.411,433	1.0
3	549.972,545 403.411,433	4	549.973,304 403.412,084	1.0

Punct început	X / Y	Punct sfârşit	X / Y	Lungime segment (** (m)
4	549.973,304 403.412,084	1	549.972,654 403.412,843	0.999

** Lungimile segmentelor sunt determinate în planul de proiecţie Stereo 70 şi sunt rotunjite la 1 milimetru.

*** Distanţa dintre puncte este formată din segmente cumulate ce sunt mai mici decât valoarea 1 milimetru.



DATE DESPRE IMOBILUL NR. 2983

Oficiul de Cadastru și Publicitate Imobiliară PRAHOVA
Biroul de Cadastru și Publicitate Imobiliară Câmpina

A. Partea I. Descrierea imobilului

TEREN Intravilan

Adresa: Loc. Provita De Sus, Jud. Prahova

Nr. Crt	Nr cadastral Nr. topografic	Suprafața* (mp)	Observații / Referințe
A1		1	Sector cadastral:22 Teren neimpregmuit;

Construcții

Crt	Nr cadastral Nr. topografic	Adresa	Observații / Referințe
A1.1		Loc. Provita De Sus, Jud. Prahova	Nr. niveluri:1; S. construita la sol:1 mp;

B. Partea II. Proprietari și acte

Inscrieri privitoare la dreptul de proprietate și alte drepturi reale		Referințe
/		
Act Normativ nr. 123, din 10/07/2012 emis de PARLAMENTUL ROMANIEI;		
B1	Intabulare, drept de PROPRIETATE, dobandit prin Lege, cota actuala 1/1, cota initiala 1/1 1) STATUL ROMAN , CIF:99999999999999 <i>OBSERVATII: Domeniu public</i>	A1
Act Normativ nr. 980, din 16/12/2015 emis de GUVERNUL ROMANIEI;		
B2	Intabulare, drept de ADMINISTRARE, dobandit prin Lege, cota actuala 1/1, cota initiala 1/1 1) MINISTERUL ECONOMIEI, ENERGIEI SI MEDIULUI DE AFACERI , CIF:99999999999999	A1
Act Administrativ nr. 9, din 07/10/2005 emis de Ministerul Economiei si Comertului ((act aditional nr. 1/10.06.2008 emis de MINISTERUL ECONOMIEI SI FINANTELOR, act aditional nr. 2/18.06.2015 emis de MINISTERUL ENERGIEI, INTEPRINDERILOR MICI SI MIJLOCII SI MEDIULUI DE AFACERI, act aditional nr. 3/10.02.2016 emis de MINISTERUL ENERGIEI, act aditional nr. 4/02.03.2017 emis de MINISTERUL ENERGIEI, act aditional nr. 5/2020, act aditional nr. 6/30.10.2020, Certificat de Inregistrare a Societatii „ DISTRIBUTIE ENERGIE ELECTRICA „ SA emis de ORC Cluj la data de 27.02.2002, H.G.R. nr. 1342/2001 privind reorganizarea Societatii Comerciale de Distributie si Furnizare a Energiei Electrice „Electrica,, SA, Protocol 6045/12.04.2002 incheiat intre Societatea Comerciala de Distributie si Furnizare a Energiei Electrice „Electrica,, SA si Societatea Comerciala Filiala de distributie si Furnizare a Energiei Electrice „Electrica Muntenia Nord,, SA, incheiere de indreptare eroare materiala civila emisa de Tribunalul Comercial Cluj la data de 26.11.2020, Certificat de Inregistrare mentiuni nr. 128194/15.12.2020 emis de ORC Cluj, Certificat de Inregistrare a Societatii „DISTRIBUTIE ENERGIE ELECTRICA SA,, emis de ORC Cluj la data de 31.12.2020, Certificat de Inregistrare mentiuni nr. 802/07.02.2021 emis de ORC Cluj, Certificat de Inregistrare a SUCURSALEI DE DISTRIBUTIE A ENERGIEI ELECTRICE PLOIESTI, emis de ORC Prahova la data de 28.03.2002, Certificat de radiere a Societatii de Distributie a Energiei Electrice Muntenia Nord SA nr. 83302 din 31.12.2020).);		
B3	Intabulare, drept de CONCESIUNE, dobandit prin Lege, cota actuala 1/1, cota initiala 1/1 1) DISTRIBUTIE ENERGIE ELECTRICA ROMANIA SA , CIF:14476722, prin Sucursala de Distributie a Energiei Electrice Prahova <i>OBSERVATII: prin Sucursala de Distributie a Energiei Electrice Prahova</i>	A1
Act Normativ nr. 1342, din 27/12/2001 emis de GUVERNUL ROMANIEI ((Protocol 6045/12.04.2022));		
B4	Intabulare, drept de PROPRIETATE, dobandit prin Lege, cota actuala 1/1, cota initiala 1/1 1) DISTRIBUTIE ENERGIE ELECTRICA ROMANIA SA , CIF:14476722, prin Sucursala de Distributie a Energiei Electrice Prahova <i>OBSERVATII: prin Sucursala de Distributie a Energiei Electrice Prahova</i>	A1.1

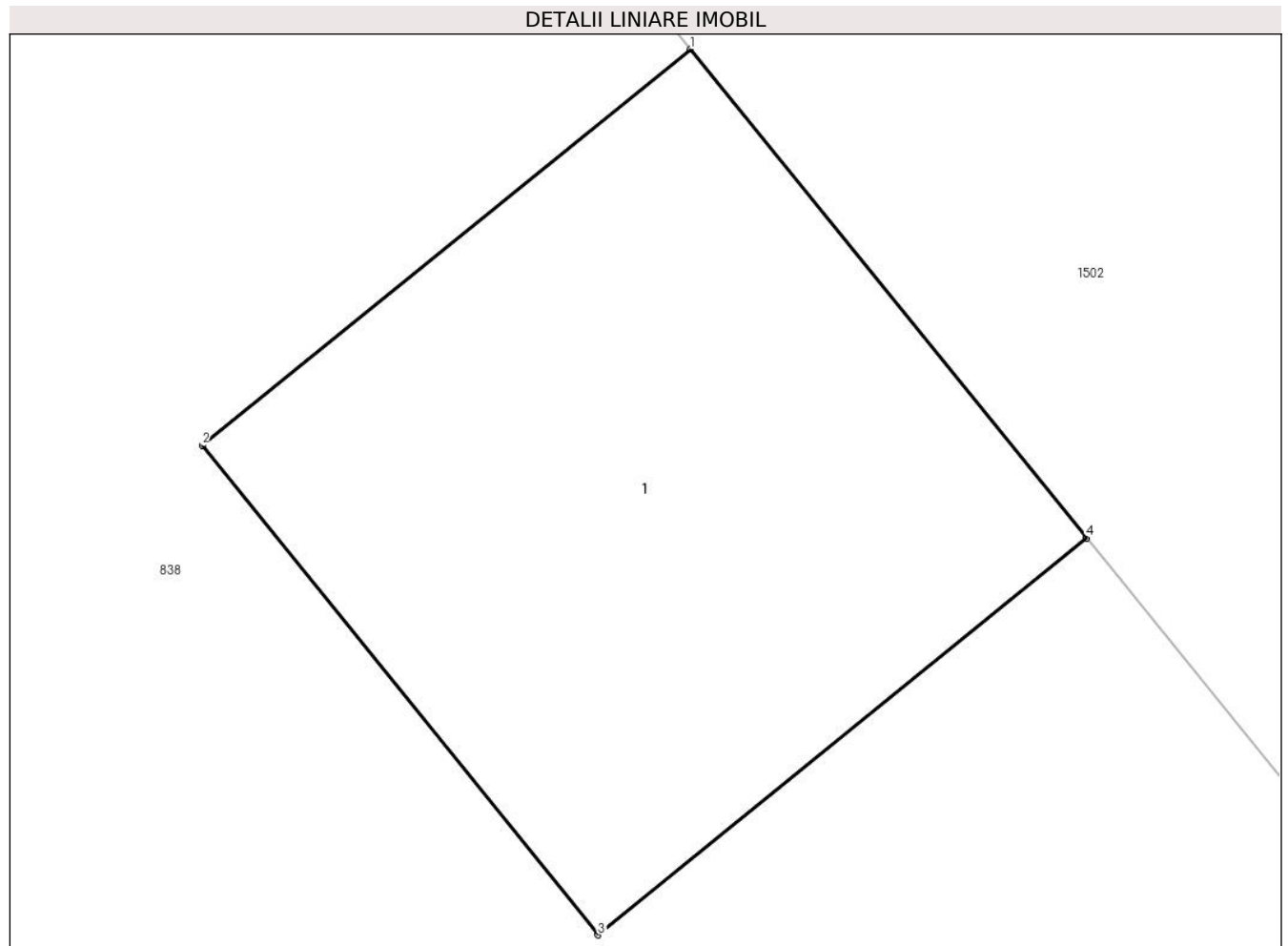
C. Partea III. SARCINI .

Inscrieri privind dezmembramintele dreptului de proprietate, drepturi reale de garanție și sarcini	Referințe
NU SUNT	

Teren

Nr cadastral	Suprafața (mp)*	Observații / Referințe
	1	

* Suprafața este determinată în planul de proiecție Stereo 70.



Date referitoare la teren

Crt	Categorie folosință	Intra vilan	Suprafața (mp)	Tarla	Parcelă	Nr. topo	Observații / Referințe
1	curți constructii	DA	1	54	-	-	

Date referitoare la construcții

Crt	Număr	Destinație construcție	Supraf. (mp)	Situație juridică	Observații / Referințe
A1.1		construcții industriale și edilitare	1	Cu acte	Nr. niveluri:1; S. construita la sol:1 mp;

Lungime Segmente

1) Valorile lungimilor segmentelor sunt obținute din proiecție în plan.

Punct început	X / Y	Punct sfârșit	X / Y	Lungime segment (** (m))
1	549.992,295 403.389,777	2	549.991,519 403.389,148	0.999
2	549.991,519 403.389,148	3	549.992,148 403.388,371	1.0
3	549.992,148 403.388,371	4	549.992,925 403.389,001	1.0

Punct început	X / Y	Punct sfârşit	X / Y	Lungime segment (** (m)
4	549.992,925 403.389,001	1	549.992,295 403.389,777	1.0

** Lungimile segmentelor sunt determinate în planul de proiecție Stereo 70 și sunt rotunjite la 1 milimetru.

*** Distanța dintre puncte este formată din segmente cumulate ce sunt mai mici decât valoarea 1 milimetru.



DATE DESPRE IMOBILUL NR. 2984

Oficiul de Cadastru și Publicitate Imobiliară PRAHOVA
Biroul de Cadastru și Publicitate Imobiliară Câmpina

A. Partea I. Descrierea imobilului

TEREN Intravilan

Adresa: Loc. Provita De Sus, Jud. Prahova

Nr. Crt	Nr cadastral Nr. topografic	Suprafața* (mp)	Observații / Referințe
A1		1	Sector cadastral:22 Teren neimprijmit;

Construcții

Crt	Nr cadastral Nr. topografic	Adresa	Observații / Referințe
A1.1		Loc. Provita De Sus, Jud. Prahova	Nr. niveluri:1; S. construita la sol:1 mp;

B. Partea II. Proprietari și acte

Inscrieri privitoare la dreptul de proprietate și alte drepturi reale		Referințe
/		
Act Normativ nr. 123, din 10/07/2012 emis de PARLAMENTUL ROMANIEI;		
B1	Intabulare, drept de PROPRIETATE, dobandit prin Lege, cota actuala 1/1, cota initiala 1/1 1) STATUL ROMAN , CIF:9999999999999 <i>OBSERVATII: Domeniu public</i>	A1
Act Normativ nr. 980, din 16/12/2015 emis de GUVERNUL ROMANIEI;		
B2	Intabulare, drept de ADMINISTRARE, dobandit prin Lege, cota actuala 1/1, cota initiala 1/1 1) MINISTERUL ECONOMIEI, ENERGIEI SI MEDIULUI DE AFACERI , CIF:9999999999999	A1
Act Administrativ nr. 9, din 07/10/2005 emis de Ministerul Economiei si Comertului ((act aditional nr. 1/10.06.2008 emis de MINISTERUL ECONOMIEI SI FINANTELOR, act aditional nr. 2/18.06.2015 emis de MINISTERUL ENERGIEI, INTEPRINDERILOR MICI SI MIJLOCII SI MEDIULUI DE AFACERI, act aditional nr. 3/10.02.2016 emis de MINISTERUL ENERGIEI, act aditional nr. 4/02.03.2017 emis de MINISTERUL ENERGIEI, act aditional nr. 5/2020, act aditional nr. 6/30.10.2020, Certificat de Inregistrare a Societatii ,, DISTRIBUTIE ENERGIE ELECTRICA ,, SA emis de ORC Cluj la data de 27.02.2002, H.G.R. nr. 1342/2001 privind reorganizarea Societatii Comerciale de Distributie si Furnizare a Energiei Electrice ,,Electrica,, SA, Protocol 6045/12.04.2002 incheiat intre Societatea Comerciala de Distributie si Furnizare a Energiei Electrice ,,Electrica,, SA si Societatea Comerciala Filiala de distributie si Furnizare a Energiei Electrice ,,Electrica Muntenia Nord,, SA, incheiere de indreptare eroare materiala civila emisa de Tribunalul Comercial Cluj la data de 26.11.2020, Certificat de Inregistrare mentiuni nr. 128194/15.12.2020 emis de ORC Cluj, Certificat de Inregistrare a Societatii ,,DISTRIBUTIE ENERGIE ELECTRICA SA,, emis de ORC Cluj la data de 31.12.2020, Certificat de Inregistrare mentiuni nr. 802/07.02.2021 emis de ORC Cluj, Certificat de Inregistrare a SUCURSALEI DE DISTRIBUTIE A ENERGIEI ELECTRICE PLOIESTI, emis de ORC Prahova la data de 28.03.2002, Certificat de radiere a Societatii de Distributie a Energiei Electrice Muntenia Nord SA nr. 83302 din 31.12.2020).);		
B3	Intabulare, drept de CONCESIUNE, dobandit prin Lege, cota actuala 1/1, cota initiala 1/1 1) DISTRIBUTIE ENERGIE ELECTRICA ROMANIA SA , CIF:14476722, prin Sucursala de Distributie a Energiei Electrice Prahova <i>OBSERVATII: prin Sucursala de Distributie a Energiei Electrice Prahova</i>	A1
Act Normativ nr. 1342, din 27/12/2001 emis de GUVERNUL ROMANIEI ((Protocol 6045/12.04.2022));		
B4	Intabulare, drept de PROPRIETATE, dobandit prin Lege, cota actuala 1/1, cota initiala 1/1 1) DISTRIBUTIE ENERGIE ELECTRICA ROMANIA SA , CIF:14476722, prin Sucursala de Distributie a Energiei Electrice Prahova <i>OBSERVATII: prin Sucursala de Distributie a Energiei Electrice Prahova</i>	A1.1


C. Partea III. SARCINI .

Inscrieri privind dezmembramintele dreptului de proprietate, drepturi reale de garanție și sarcini	Referințe
NU SUNT	

Teren

Nr cadastral	Suprafața (mp)*	Observații / Referințe
	1	

* Suprafața este determinată în planul de proiecție Stereo 70.



Date referitoare la teren

Crt	Categorie folosință	Intra vilan	Suprafața (mp)	Tarla	Parcelă	Nr. topo	Observații / Referințe
1	curti constructii	DA	1	54	-	-	

Date referitoare la construcții

Crt	Număr	Destinație construcție	Supraf. (mp)	Situație juridică	Observații / Referințe
A1.1		construcții industriale și edilitare	1	Cu acte	Nr. niveluri:1; S. construita la sol:1 mp;

Lungime Segmente

1) Valorile lungimilor segmentelor sunt obținute din proiecție în plan.

Punct început	X / Y	Punct sfârșit	X / Y	Lungime segment (** (m)
1	550.007,528 403.364,091	2	550.006,529 403.364,141	1.0
2	550.006,529 403.364,141	3	550.006,479 403.363,142	1.0
3	550.006,479 403.363,142	4	550.007,478 403.363,092	1.0

Punct început	X / Y	Punct sfârşit	X / Y	Lungime segment (** (m)
4	550.007,478 403.363,092	1	550.007,528 403.364,091	1.0

** Lungimile segmentelor sunt determinate în planul de proiecţie Stereo 70 şi sunt rotunjite la 1 milimetru.

*** Distanţa dintre puncte este formată din segmente cumulate ce sunt mai mici decât valoarea 1 milimetru.



DATE DESPRE IMOBILUL NR. 2985

Oficiul de Cadastru și Publicitate Imobiliară PRAHOVA
Biroul de Cadastru și Publicitate Imobiliară Câmpina

A. Partea I. Descrierea imobilului

TEREN Intravilan

Adresa: Loc. Provita De Sus, Jud. Prahova

Nr. Crt	Nr cadastral Nr. topografic	Suprafața* (mp)	Observații / Referințe
A1		1	Sector cadastral:18 Teren neimprijmit;

Construcții

Crt	Nr cadastral Nr. topografic	Adresa	Observații / Referințe
A1.1		Loc. Provita De Sus, Jud. Prahova	Nr. niveluri:1; S. construita la sol:1 mp;

B. Partea II. Proprietari și acte

Inscrieri privitoare la dreptul de proprietate și alte drepturi reale		Referințe
/		
Act Normativ nr. 123, din 10/07/2012 emis de PARLAMENTUL ROMANIEI;		
B1	Intabulare, drept de PROPRIETATE, dobandit prin Lege, cota actuala 1/1, cota initiala 1/1 1) STATUL ROMAN , CIF:99999999999999 <i>OBSERVATII: Domeniu public</i>	A1
Act Normativ nr. 980, din 16/12/2015 emis de GUVERNUL ROMANIEI;		
B2	Intabulare, drept de ADMINISTRARE, dobandit prin Lege, cota actuala 1/1, cota initiala 1/1 1) MINISTERUL ECONOMIEI, ENERGIEI SI MEDIULUI DE AFACERI , CIF:99999999999999	A1
Act Administrativ nr. 9, din 07/10/2005 emis de Ministerul Economiei si Comertului ((act aditional nr. 1/10.06.2008 emis de MINISTERUL ECONOMIEI SI FINANTELOR, act aditional nr. 2/18.06.2015 emis de MINISTERUL ENERGIEI, INTEPRINDERILOR MICI SI MIJLOCII SI MEDIULUI DE AFACERI, act aditional nr. 3/10.02.2016 emis de MINISTERUL ENERGIEI, act aditional nr. 4/02.03.2017 emis de MINISTERUL ENERGIEI, act aditional nr. 5/2020, act aditional nr. 6/30.10.2020, Certificat de Inregistrare a Societatii ,, DISTRIBUTIE ENERGIE ELECTRICA ,, SA emis de ORC Cluj la data de 27.02.2002, H.G.R. nr. 1342/2001 privind reorganizarea Societatii Comerciale de Distributie si Furnizare a Energiei Electrice ,,Electrica,, SA, Protocol 6045/12.04.2002 incheiat intre Societatea Comerciala de Distributie si Furnizare a Energiei Electrice ,,Electrica,, SA si Societatea Comerciala Filiala de distributie si Furnizare a Energiei Electrice ,,Electrica Muntenia Nord,, SA, incheiere de indreptare eroare materiala civila emisa de Tribunalul Comercial Cluj la data de 26.11.2020, Certificat de Inregistrare mentiuni nr. 128194/15.12.2020 emis de ORC Cluj, Certificat de Inregistrare a Societatii ,,DISTRIBUTIE ENERGIE ELECTRICA SA,, emis de ORC Cluj la data de 31.12.2020, Certificat de Inregistrare mentiuni nr. 802/07.02.2021 emis de ORC Cluj, Certificat de Inregistrare a SUCURSALEI DE DISTRIBUTIE A ENERGIEI ELECTRICE PLOIESTI, emis de ORC Prahova la data de 28.03.2002, Certificat de radiere a Societatii de Distributie a Energiei Electrice Muntenia Nord SA nr. 83302 din 31.12.2020).);		
B3	Intabulare, drept de CONCESIUNE, dobandit prin Lege, cota actuala 1/1, cota initiala 1/1 1) DISTRIBUTIE ENERGIE ELECTRICA ROMANIA SA , CIF:14476722, prin Sucursala de Distributie a Energiei Electrice Prahova <i>OBSERVATII: prin Sucursala de Distributie a Energiei Electrice Prahova</i>	A1
Act Normativ nr. 1342, din 27/12/2001 emis de GUVERNUL ROMANIEI ((Protocol 6045/12.04.2022));		
B4	Intabulare, drept de PROPRIETATE, dobandit prin Lege, cota actuala 1/1, cota initiala 1/1 1) DISTRIBUTIE ENERGIE ELECTRICA ROMANIA SA , CIF:14476722, prin Sucursala de Distributie a Energiei Electrice Prahova <i>OBSERVATII: prin Sucursala de Distributie a Energiei Electrice Prahova</i>	A1.1


C. Partea III. SARCINI .

Inscrieri privind dezmembramintele dreptului de proprietate, drepturi reale de garanție și sarcini	Referințe
NU SUNT	

Teren

Nr cadastral	Suprafața (mp)*	Observații / Referințe
	1	

* Suprafața este determinată în planul de proiecție Stereo 70.



Date referitoare la teren

Crt	Categorie folosință	Intra vilan	Suprafața (mp)	Tarla	Parcelă	Nr. topo	Observații / Referințe
1	curți constructii	DA	1	53	-	-	

Date referitoare la construcții

Crt	Număr	Destinație construcție	Supraf. (mp)	Situație juridică	Observații / Referințe
A1.1		construcții industriale și edilitare	1	Cu acte	Nr. niveluri:1; S. construita la sol:1 mp;

Lungime Segmente

1) Valorile lungimilor segmentelor sunt obținute din proiecție în plan.

Punct început	X / Y	Punct sfârșit	X / Y	Lungime segment (** (m))
1	549.967,381 403.362,903	2	549.966,382 403.362,953	1.0
2	549.966,382 403.362,953	3	549.966,332 403.361,954	1.0
3	549.966,332 403.361,954	4	549.967,331 403.361,904	1.0

Punct început	X / Y	Punct sfârşit	X / Y	Lungime segment (** (m)
4	549.967,331 403.361,904	1	549.967,381 403.362,903	1.0

** Lungimile segmentelor sunt determinate în planul de proiecţie Stereo 70 şi sunt rotunjite la 1 milimetru.

*** Distanţa dintre puncte este formată din segmente cumulate ce sunt mai mici decât valoarea 1 milimetru.



DATE DESPRE IMOBILUL NR. 2986

Oficiul de Cadastru și Publicitate Imobiliară PRAHOVA
Biroul de Cadastru și Publicitate Imobiliară Câmpina

A. Partea I. Descrierea imobilului

TEREN Intravilan

Adresa: Loc. Provita De Sus, Jud. Prahova

Nr. Crt	Nr cadastral Nr. topografic	Suprafața* (mp)	Observații / Referințe
A1		1	Sector cadastral:22 Teren neimprijmit;

Construcții

Crt	Nr cadastral Nr. topografic	Adresa	Observații / Referințe
A1.1		Loc. Provita De Sus, Jud. Prahova	Nr. niveluri:1; S. construita la sol:1 mp;

B. Partea II. Proprietari și acte

Inscrieri privitoare la dreptul de proprietate și alte drepturi reale		Referințe
/		
Act Normativ nr. 123, din 10/07/2012 emis de PARLAMENTUL ROMANIEI;		
B1	Intabulare, drept de PROPRIETATE, dobandit prin Lege, cota actuala 1/1, cota initiala 1/1 1) STATUL ROMAN , CIF:99999999999999 <i>OBSERVATII: Domeniu public</i>	A1
Act Normativ nr. 980, din 16/12/2015 emis de GUVERNUL ROMANIEI;		
B2	Intabulare, drept de ADMINISTRARE, dobandit prin Lege, cota actuala 1/1, cota initiala 1/1 1) MINISTERUL ECONOMIEI, ENERGIEI SI MEDIULUI DE AFACERI , CIF:99999999999999	A1
Act Administrativ nr. 9, din 07/10/2005 emis de Ministerul Economiei si Comertului ((act aditional nr. 1/10.06.2008 emis de MINISTERUL ECONOMIEI SI FINANTELOR, act aditional nr. 2/18.06.2015 emis de MINISTERUL ENERGIEI, INTEPRINDERILOR MICI SI MIJLOCII SI MEDIULUI DE AFACERI, act aditional nr. 3/10.02.2016 emis de MINISTERUL ENERGIEI, act aditional nr. 4/02.03.2017 emis de MINISTERUL ENERGIEI, act aditional nr. 5/2020, act aditional nr. 6/30.10.2020, Certificat de Inregistrare a Societatii ,, DISTRIBUTIE ENERGIE ELECTRICA ,, SA emis de ORC Cluj la data de 27.02.2002, H.G.R. nr. 1342/2001 privind reorganizarea Societatii Comerciale de Distributie si Furnizare a Energiei Electrice ,,Electrica,, SA, Protocol 6045/12.04.2002 incheiat intre Societatea Comerciala de Distributie si Furnizare a Energiei Electrice ,,Electrica,, SA si Societatea Comerciala Filiala de distributie si Furnizare a Energiei Electrice ,,Electrica Muntenia Nord,, SA, incheiere de indreptare eroare materiala civila emisa de Tribunalul Comercial Cluj la data de 26.11.2020, Certificat de Inregistrare mentiuni nr. 128194/15.12.2020 emis de ORC Cluj, Certificat de Inregistrare a Societatii ,,DISTRIBUTIE ENERGIE ELECTRICA SA,, emis de ORC Cluj la data de 31.12.2020, Certificat de Inregistrare mentiuni nr. 802/07.02.2021 emis de ORC Cluj, Certificat de Inregistrare a SUCURSALEI DE DISTRIBUTIE A ENERGIEI ELECTRICE PLOIESTI, emis de ORC Prahova la data de 28.03.2002, Certificat de radiere a Societatii de Distributie a Energiei Electrice Muntenia Nord SA nr. 83302 din 31.12.2020).);		
B3	Intabulare, drept de CONCESIUNE, dobandit prin Lege, cota actuala 1/1, cota initiala 1/1 1) DISTRIBUTIE ENERGIE ELECTRICA ROMANIA SA , CIF:14476722, prin Sucursala de Distributie a Energiei Electrice Prahova <i>OBSERVATII: prin Sucursala de Distributie a Energiei Electrice Prahova</i>	A1
Act Normativ nr. 1342, din 27/12/2001 emis de GUVERNUL ROMANIEI ((Protocol 6045/12.04.2022));		
B4	Intabulare, drept de PROPRIETATE, dobandit prin Lege, cota actuala 1/1, cota initiala 1/1 1) DISTRIBUTIE ENERGIE ELECTRICA ROMANIA SA , CIF:14476722, prin Sucursala de Distributie a Energiei Electrice Prahova <i>OBSERVATII: prin Sucursala de Distributie a Energiei Electrice Prahova</i>	A1.1

C. Partea III. SARCINI .


Inscrieri privind dezmembramintele dreptului de proprietate, drepturi reale de garanție și sarcini	Referințe
NU SUNT	

Teren

Nr cadastral	Suprafața (mp)*	Observații / Referințe
	1	

* Suprafața este determinată în planul de proiecție Stereo 70.

DETALII LINIARE IMOBIL



Date referitoare la teren

Crt	Categorie folosință	Intra vilan	Suprafața (mp)	Tarla	Parcelă	Nr. topo	Observații / Referințe
1	curți constructii	DA	1	52	-	-	

Date referitoare la construcții

Crt	Număr	Destinație construcție	Supraf. (mp)	Situație juridică	Observații / Referințe
A1.1		construcții industriale și edilitare	1	Cu acte	Nr. niveluri:1; S. construita la sol:1 mp;

Lungime Segmente

1) Valorile lungimilor segmentelor sunt obținute din proiecție în plan.

Punct început	X / Y	Punct sfârșit	X / Y	Lungime segment (** (m)
1	549.889,643 403.355,031	2	549.888,644 403.355,08	1.0
2	549.888,644 403.355,08	3	549.888,594 403.354,082	0.999
3	549.888,594 403.354,082	4	549.889,593 403.354,032	1.0

Punct început	X / Y	Punct sfârşit	X / Y	Lungime segment (** (m)
4	549.889,593 403.354,032	1	549.889,643 403.355,031	1.0

** Lungimile segmentelor sunt determinate în planul de proiecţie Stereo 70 şi sunt rotunjite la 1 milimetru.

*** Distanţa dintre puncte este formată din segmente cumulate ce sunt mai mici decât valoarea 1 milimetru.



DATE DESPRE IMOBILUL NR. 2987

Oficiul de Cadastru și Publicitate Imobiliară PRAHOVA
Biroul de Cadastru și Publicitate Imobiliară Câmpina

A. Partea I. Descrierea imobilului

TEREN Intravilan

Adresa: Loc. Provita De Sus, Jud. Prahova

Nr. Crt	Nr cadastral Nr. topografic	Suprafața* (mp)	Observații / Referințe
A1		1	Sector cadastral:22 Teren neimprijmit;

Construcții

Crt	Nr cadastral Nr. topografic	Adresa	Observații / Referințe
A1.1		Loc. Provita De Sus, Jud. Prahova	Nr. niveluri:1; S. construita la sol:1 mp;

B. Partea II. Proprietari și acte

Inscrieri privitoare la dreptul de proprietate și alte drepturi reale		Referințe
/		
Act Normativ nr. 123, din 10/07/2012 emis de PARLAMENTUL ROMANIEI;		
B1	Intabulare, drept de PROPRIETATE, dobandit prin Lege, cota actuala 1/1, cota initiala 1/1 1) STATUL ROMAN , CIF:9999999999999 <i>OBSERVATII: Domeniu public</i>	A1
Act Normativ nr. 980, din 16/12/2015 emis de GUVERNUL ROMANIEI;		
B2	Intabulare, drept de ADMINISTRARE, dobandit prin Lege, cota actuala 1/1, cota initiala 1/1 1) MINISTERUL ECONOMIEI, ENERGIEI SI MEDIULUI DE AFACERI , CIF:9999999999999	A1
Act Administrativ nr. 9, din 07/10/2005 emis de Ministerul Economiei si Comertului ((act aditional nr. 1/10.06.2008 emis de MINISTERUL ECONOMIEI SI FINANTELOR, act aditional nr. 2/18.06.2015 emis de MINISTERUL ENERGIEI, INTEPRINDERILOR MICI SI MIJLOCII SI MEDIULUI DE AFACERI, act aditional nr. 3/10.02.2016 emis de MINISTERUL ENERGIEI, act aditional nr. 4/02.03.2017 emis de MINISTERUL ENERGIEI, act aditional nr. 5/2020, act aditional nr. 6/30.10.2020, Certificat de Inregistrare a Societatii „ DISTRIBUTIE ENERGIE ELECTRICA „ SA emis de ORC Cluj la data de 27.02.2002, H.G.R. nr. 1342/2001 privind reorganizarea Societatii Comerciale de Distributie si Furnizare a Energiei Electrice „Electrica,, SA, Protocol 6045/12.04.2002 incheiat intre Societatea Comerciala de Distributie si Furnizare a Energiei Electrice „Electrica,, SA si Societatea Comerciala Filiala de distributie si Furnizare a Energiei Electrice „Electrica Muntenia Nord,, SA, incheiere de indreptare eroare materiala civila emisa de Tribunalul Comercial Cluj la data de 26.11.2020, Certificat de Inregistrare mentiuni nr. 128194/15.12.2020 emis de ORC Cluj, Certificat de Inregistrare a Societatii „DISTRIBUTIE ENERGIE ELECTRICA SA,, emis de ORC Cluj la data de 31.12.2020, Certificat de Inregistrare mentiuni nr. 802/07.02.2021 emis de ORC Cluj, Certificat de Inregistrare a SUCURSALEI DE DISTRIBUTIE A ENERGIEI ELECTRICE PLOIESTI, emis de ORC Prahova la data de 28.03.2002, Certificat de radiere a Societatii de Distributie a Energiei Electrice Muntenia Nord SA nr. 83302 din 31.12.2020).);		
B3	Intabulare, drept de CONCESIUNE, dobandit prin Lege, cota actuala 1/1, cota initiala 1/1 1) DISTRIBUTIE ENERGIE ELECTRICA ROMANIA SA , CIF:14476722, prin Sucursala de Distributie a Energiei Electrice Prahova <i>OBSERVATII: prin Sucursala de Distributie a Energiei Electrice Prahova</i>	A1
Act Normativ nr. 1342, din 27/12/2001 emis de GUVERNUL ROMANIEI ((Protocol 6045/12.04.2022));		
B4	Intabulare, drept de PROPRIETATE, dobandit prin Lege, cota actuala 1/1, cota initiala 1/1 1) DISTRIBUTIE ENERGIE ELECTRICA ROMANIA SA , CIF:14476722, prin Sucursala de Distributie a Energiei Electrice Prahova <i>OBSERVATII: prin Sucursala de Distributie a Energiei Electrice Prahova</i>	A1.1

C. Partea III. SARCINI .


Inscrieri privind dezmembramintele dreptului de proprietate, drepturi reale de garanție și sarcini	Referințe
NU SUNT	

Teren

Nr cadastral	Suprafața (mp)*	Observații / Referințe
	1	

* Suprafața este determinată în planul de proiecție Stereo 70.

DETALII LINIARE IMOBIL



Date referitoare la teren

Crt	Categorie folosință	Intra vilan	Suprafața (mp)	Tarla	Parcelă	Nr. topo	Observații / Referințe
1	curti constructii	DA	1	52	-	-	

Date referitoare la construcții

Crt	Număr	Destinație construcție	Supraf. (mp)	Situație juridică	Observații / Referințe
A1.1		construcții industriale și edilitare	1	Cu acte	Nr. niveluri:1; S. construita la sol:1 mp;

Lungime Segmente

1) Valorile lungimilor segmentelor sunt obținute din proiecție în plan.

Punct început	X / Y	Punct sfârșit	X / Y	Lungime segment (** (m))
1	549.849,089 403.365,53	2	549.848,091 403.365,579	0.999
2	549.848,091 403.365,579	3	549.848,041 403.364,581	0.999
3	549.848,041 403.364,581	4	549.849,04 403.364,531	1.0

Punct început	X / Y	Punct sfârșit	X / Y	Lungime segment (** (m)
4	549.849,04 403.364,531	1	549.849,089 403.365,53	1.0

** Lungimile segmentelor sunt determinate în planul de proiecție Stereo 70 și sunt rotunjite la 1 milimetru.

*** Distanța dintre puncte este formată din segmente cumulate ce sunt mai mici decât valoarea 1 milimetru.



DATE DESPRE IMOBILUL NR. 2988

Oficiul de Cadastru și Publicitate Imobiliară PRAHOVA
Biroul de Cadastru și Publicitate Imobiliară Câmpina

A. Partea I. Descrierea imobilului

TEREN Intravilan

Adresa: Loc. Provita De Sus, Jud. Prahova

Nr. Crt	Nr cadastral Nr. topografic	Suprafața* (mp)	Observații / Referințe
A1		1	Sector cadastral:22 Teren neimprijmit;

Construcții

Crt	Nr cadastral Nr. topografic	Adresa	Observații / Referințe
A1.1		Loc. Provita De Sus, Jud. Prahova	Nr. niveluri:1; S. construita la sol:1 mp;

B. Partea II. Proprietari și acte

Inscrieri privitoare la dreptul de proprietate și alte drepturi reale		Referințe
/		
Act Normativ nr. 123, din 10/07/2012 emis de PARLAMENTUL ROMANIEI;		
B1	Intabulare, drept de PROPRIETATE, dobandit prin Lege, cota actuala 1/1, cota initiala 1/1 1) STATUL ROMAN , CIF:9999999999999 <i>OBSERVATII: Domeniu public</i>	A1
Act Normativ nr. 980, din 16/12/2015 emis de GUVERNUL ROMANIEI;		
B2	Intabulare, drept de ADMINISTRARE, dobandit prin Lege, cota actuala 1/1, cota initiala 1/1 1) MINISTERUL ECONOMIEI, ENERGIEI SI MEDIULUI DE AFACERI , CIF:9999999999999	A1
Act Administrativ nr. 9, din 07/10/2005 emis de Ministerul Economiei si Comertului ((act aditional nr. 1/10.06.2008 emis de MINISTERUL ECONOMIEI SI FINANTELOR, act aditional nr. 2/18.06.2015 emis de MINISTERUL ENERGIEI, INTEPRINDERILOR MICI SI MIJLOCII SI MEDIULUI DE AFACERI, act aditional nr. 3/10.02.2016 emis de MINISTERUL ENERGIEI, act aditional nr. 4/02.03.2017 emis de MINISTERUL ENERGIEI, act aditional nr. 5/2020, act aditional nr. 6/30.10.2020, Certificat de Inregistrare a Societatii „ DISTRIBUTIE ENERGIE ELECTRICA „ SA emis de ORC Cluj la data de 27.02.2002, H.G.R. nr. 1342/2001 privind reorganizarea Societatii Comerciale de Distributie si Furnizare a Energiei Electrice „Electrica,, SA, Protocol 6045/12.04.2002 incheiat intre Societatea Comerciala de Distributie si Furnizare a Energiei Electrice „Electrica,, SA si Societatea Comerciala Filiala de distributie si Furnizare a Energiei Electrice „Electrica Muntenia Nord,, SA, incheiere de indreptare eroare materiala civila emisa de Tribunalul Comercial Cluj la data de 26.11.2020, Certificat de Inregistrare mentiuni nr. 128194/15.12.2020 emis de ORC Cluj, Certificat de Inregistrare a Societatii „DISTRIBUTIE ENERGIE ELECTRICA SA,, emis de ORC Cluj la data de 31.12.2020, Certificat de Inregistrare mentiuni nr. 802/07.02.2021 emis de ORC Cluj, Certificat de Inregistrare a SUCURSALEI DE DISTRIBUTIE A ENERGIEI ELECTRICE PLOIESTI, emis de ORC Prahova la data de 28.03.2002, Certificat de radiere a Societatii de Distributie a Energiei Electrice Muntenia Nord SA nr. 83302 din 31.12.2020).);		
B3	Intabulare, drept de CONCESIUNE, dobandit prin Lege, cota actuala 1/1, cota initiala 1/1 1) DISTRIBUTIE ENERGIE ELECTRICA ROMANIA SA , CIF:14476722, prin Sucursala de Distributie a Energiei Electrice Prahova <i>OBSERVATII: prin Sucursala de Distributie a Energiei Electrice Prahova</i>	A1
Act Normativ nr. 1342, din 27/12/2001 emis de GUVERNUL ROMANIEI ((Protocol 6045/12.04.2022));		
B4	Intabulare, drept de PROPRIETATE, dobandit prin Lege, cota actuala 1/1, cota initiala 1/1 1) DISTRIBUTIE ENERGIE ELECTRICA ROMANIA SA , CIF:14476722, prin Sucursala de Distributie a Energiei Electrice Prahova <i>OBSERVATII: prin Sucursala de Distributie a Energiei Electrice Prahova</i>	A1.1


C. Partea III. SARCINI .

Inscrieri privind dezmembramintele dreptului de proprietate, drepturi reale de garanție și sarcini	Referințe
NU SUNT	

Teren

Nr cadastral	Suprafața (mp)*	Observații / Referințe
	1	

* Suprafața este determinată în planul de proiecție Stereo 70.



Date referitoare la teren

Crt	Categorie folosință	Intra vilan	Suprafața (mp)	Tarla	Parcelă	Nr. topo	Observații / Referințe
1	curți constructii	DA	1	52	-	-	

Date referitoare la construcții

Crt	Număr	Destinație construcție	Supraf. (mp)	Situație juridică	Observații / Referințe
A1.1		construcții industriale și edilitare	1	Cu acte	Nr. niveluri:1; S. construita la sol:1 mp;

Lungime Segmente

1) Valorile lungimilor segmentelor sunt obținute din proiecție în plan.

Punct început	X / Y	Punct sfârșit	X / Y	Lungime segment (** (m)
1	549.819,259 403.383,84	2	549.818,26 403.383,89	1.0
2	549.818,26 403.383,89	3	549.818,21 403.382,891	1.0
3	549.818,21 403.382,891	4	549.819,209 403.382,841	1.0

Punct început	X / Y	Punct sfârșit	X / Y	Lungime segment (** (m)
4	549.819,209 403.382,841	1	549.819,259 403.383,84	1.0

** Lungimile segmentelor sunt determinate în planul de proiecție Stereo 70 și sunt rotunjite la 1 milimetru.

*** Distanța dintre puncte este formată din segmente cumulate ce sunt mai mici decât valoarea 1 milimetru.



DATE DESPRE IMOBILUL NR. 2989

Oficiul de Cadastru și Publicitate Imobiliară PRAHOVA
Biroul de Cadastru și Publicitate Imobiliară Câmpina

A. Partea I. Descrierea imobilului

TEREN Intravilan

Adresa: Loc. Provita De Sus, Jud. Prahova

Nr. Crt	Nr cadastral Nr. topografic	Suprafața* (mp)	Observații / Referințe
A1		1	Sector cadastral:22 Teren neimprejmut;

Construcții

Crt	Nr cadastral Nr. topografic	Adresa	Observații / Referințe
A1.1		Loc. Provita De Sus, Jud. Prahova	Nr. niveluri:1; S. construita la sol:1 mp;

B. Partea II. Proprietari și acte

Inscrieri privitoare la dreptul de proprietate și alte drepturi reale		Referințe
/		
Act Normativ nr. 123, din 10/07/2012 emis de PARLAMENTUL ROMANIEI;		
B1	Intabulare, drept de PROPRIETATE, dobandit prin Lege, cota actuala 1/1, cota initiala 1/1 1) STATUL ROMAN , CIF:99999999999999 <i>OBSERVATII: Domeniu public</i>	A1
Act Normativ nr. 980, din 16/12/2015 emis de GUVERNUL ROMANIEI;		
B2	Intabulare, drept de ADMINISTRARE, dobandit prin Lege, cota actuala 1/1, cota initiala 1/1 1) MINISTERUL ECONOMIEI, ENERGIEI SI MEDIULUI DE AFACERI , CIF:99999999999999	A1
Act Administrativ nr. 9, din 07/10/2005 emis de Ministerul Economiei si Comertului ((act aditional nr. 1/10.06.2008 emis de MINISTERUL ECONOMIEI SI FINANTELOR, act aditional nr. 2/18.06.2015 emis de MINISTERUL ENERGIEI, INTEPRINDERILOR MICI SI MIJLOCII SI MEDIULUI DE AFACERI, act aditional nr. 3/10.02.2016 emis de MINISTERUL ENERGIEI, act aditional nr. 4/02.03.2017 emis de MINISTERUL ENERGIEI, act aditional nr. 5/2020, act aditional nr. 6/30.10.2020, Certificat de Inregistrare a Societatii „ DISTRIBUTIE ENERGIE ELECTRICA „ SA emis de ORC Cluj la data de 27.02.2002, H.G.R. nr. 1342/2001 privind reorganizarea Societatii Comerciale de Distributie si Furnizare a Energiei Electrice „Electrica,, SA, Protocol 6045/12.04.2002 incheiat intre Societatea Comerciala de Distributie si Furnizare a Energiei Electrice „Electrica,, SA si Societatea Comerciala Filiala de distributie si Furnizare a Energiei Electrice „Electrica Muntenia Nord,, SA, incheiere de indreptare eroare materiala civila emisa de Tribunalul Comercial Cluj la data de 26.11.2020, Certificat de Inregistrare mentiuni nr. 128194/15.12.2020 emis de ORC Cluj, Certificat de Inregistrare a Societatii „DISTRIBUTIE ENERGIE ELECTRICA SA,, emis de ORC Cluj la data de 31.12.2020, Certificat de Inregistrare mentiuni nr. 802/07.02.2021 emis de ORC Cluj, Certificat de Inregistrare a SUCURSALEI DE DISTRIBUTIE A ENERGIEI ELECTRICE PLOIESTI, emis de ORC Prahova la data de 28.03.2002, Certificat de radiere a Societatii de Distributie a Energiei Electrice Muntenia Nord SA nr. 83302 din 31.12.2020).);		
B3	Intabulare, drept de CONCESIUNE, dobandit prin Lege, cota actuala 1/1, cota initiala 1/1 1) DISTRIBUTIE ENERGIE ELECTRICA ROMANIA SA , CIF:14476722, prin Sucursala de Distributie a Energiei Electrice Prahova <i>OBSERVATII: prin Sucursala de Distributie a Energiei Electrice Prahova</i>	A1
Act Normativ nr. 1342, din 27/12/2001 emis de GUVERNUL ROMANIEI ((Protocol 6045/12.04.2022));		
B4	Intabulare, drept de PROPRIETATE, dobandit prin Lege, cota actuala 1/1, cota initiala 1/1 1) DISTRIBUTIE ENERGIE ELECTRICA ROMANIA SA , CIF:14476722, prin Sucursala de Distributie a Energiei Electrice Prahova <i>OBSERVATII: prin Sucursala de Distributie a Energiei Electrice Prahova</i>	A1.1


C. Partea III. SARCINI .

Inscrieri privind dezmembramintele dreptului de proprietate, drepturi reale de garanție și sarcini	Referințe
NU SUNT	

Teren

Nr cadastral	Suprafața (mp)*	Observații / Referințe
	1	

* Suprafața este determinată în planul de proiecție Stereo 70.



Date referitoare la teren

Crt	Categorie folosință	Intra vilan	Suprafața (mp)	Tarla	Parcelă	Nr. topo	Observații / Referințe
1	curți constructii	DA	1	52	-	-	

Date referitoare la construcții

Crt	Număr	Destinație construcție	Supraf. (mp)	Situație juridică	Observații / Referințe
A1.1		construcții industriale și edilitare	1	Cu acte	Nr. niveluri:1; S. construita la sol:1 mp;

Lungime Segmente

1) Valorile lungimilor segmentelor sunt obținute din proiecție în plan.

Punct început	X / Y	Punct sfârșit	X / Y	Lungime segment (** (m))
1	549.789,46 403.397,854	2	549.788,462 403.397,904	0.999
2	549.788,462 403.397,904	3	549.788,412 403.396,905	1.0
3	549.788,412 403.396,905	4	549.789,411 403.396,856	1.0

Punct început	X / Y	Punct sfârşit	X / Y	Lungime segment (** (m)
4	549.789,411 403.396,856	1	549.789,46 403.397,854	0.999

** Lungimile segmentelor sunt determinate în planul de proiecţie Stereo 70 şi sunt rotunjite la 1 milimetru.

*** Distanţa dintre puncte este formată din segmente cumulate ce sunt mai mici decât valoarea 1 milimetru.



DATE DESPRE IMOBILUL NR. 2990

Oficiul de Cadastru și Publicitate Imobiliară PRAHOVA
Biroul de Cadastru și Publicitate Imobiliară Câmpina

A. Partea I. Descrierea imobilului

TEREN Intravilan

Adresa: Loc. Provita De Sus, Jud. Prahova

Nr. Crt	Nr cadastral Nr. topografic	Suprafața* (mp)	Observații / Referințe
A1		1	Sector cadastral:22 Teren neimpregmuit;

Construcții

Crt	Nr cadastral Nr. topografic	Adresa	Observații / Referințe
A1.1		Loc. Provita De Sus, Jud. Prahova	Nr. niveluri:1; S. construita la sol:1 mp;

B. Partea II. Proprietari și acte

Inscrieri privitoare la dreptul de proprietate și alte drepturi reale		Referințe
/		
Act Normativ nr. 123, din 10/07/2012 emis de PARLAMENTUL ROMANIEI;		
B1	Intabulare, drept de PROPRIETATE, dobandit prin Lege, cota actuala 1/1, cota initiala 1/1 1) STATUL ROMAN , CIF:99999999999999 <i>OBSERVATII: Domeniu public</i>	A1
Act Normativ nr. 980, din 16/12/2015 emis de GUVERNUL ROMANIEI;		
B2	Intabulare, drept de ADMINISTRARE, dobandit prin Lege, cota actuala 1/1, cota initiala 1/1 1) MINISTERUL ECONOMIEI, ENERGIEI SI MEDIULUI DE AFACERI , CIF:99999999999999	A1
Act Administrativ nr. 9, din 07/10/2005 emis de Ministerul Economiei si Comertului ((act aditional nr. 1/10.06.2008 emis de MINISTERUL ECONOMIEI SI FINANTELOR, act aditional nr. 2/18.06.2015 emis de MINISTERUL ENERGIEI, INTEPRINDERILOR MICI SI MIJLOCII SI MEDIULUI DE AFACERI, act aditional nr. 3/10.02.2016 emis de MINISTERUL ENERGIEI, act aditional nr. 4/02.03.2017 emis de MINISTERUL ENERGIEI, act aditional nr. 5/2020, act aditional nr. 6/30.10.2020, Certificat de Inregistrare a Societatii ,, DISTRIBUTIE ENERGIE ELECTRICA ,, SA emis de ORC Cluj la data de 27.02.2002, H.G.R. nr. 1342/2001 privind reorganizarea Societatii Comerciale de Distributie si Furnizare a Energiei Electrice ,,Electrica,, SA, Protocol 6045/12.04.2002 incheiat intre Societatea Comerciala de Distributie si Furnizare a Energiei Electrice ,,Electrica,, SA si Societatea Comerciala Filiala de distributie si Furnizare a Energiei Electrice ,,Electrica Muntenia Nord,, SA, incheiere de indreptare eroare materiala civila emisa de Tribunalul Comercial Cluj la data de 26.11.2020, Certificat de Inregistrare mentiuni nr. 128194/15.12.2020 emis de ORC Cluj, Certificat de Inregistrare a Societatii ,,DISTRIBUTIE ENERGIE ELECTRICA SA,, emis de ORC Cluj la data de 31.12.2020, Certificat de Inregistrare mentiuni nr. 802/07.02.2021 emis de ORC Cluj, Certificat de Inregistrare a SUCURSALEI DE DISTRIBUTIE A ENERGIEI ELECTRICE PLOIESTI, emis de ORC Prahova la data de 28.03.2002, Certificat de radiere a Societatii de Distributie a Energiei Electrice Muntenia Nord SA nr. 83302 din 31.12.2020).);		
B3	Intabulare, drept de CONCESIUNE, dobandit prin Lege, cota actuala 1/1, cota initiala 1/1 1) DISTRIBUTIE ENERGIE ELECTRICA ROMANIA SA , CIF:14476722, prin Sucursala de Distributie a Energiei Electrice Prahova <i>OBSERVATII: prin Sucursala de Distributie a Energiei Electrice Prahova</i>	A1
Act Normativ nr. 1342, din 27/12/2001 emis de GUVERNUL ROMANIEI ((Protocol 6045/12.04.2022));		
B4	Intabulare, drept de PROPRIETATE, dobandit prin Lege, cota actuala 1/1, cota initiala 1/1 1) DISTRIBUTIE ENERGIE ELECTRICA ROMANIA SA , CIF:14476722, prin Sucursala de Distributie a Energiei Electrice Prahova <i>OBSERVATII: prin Sucursala de Distributie a Energiei Electrice Prahova</i>	A1.1


C. Partea III. SARCINI .

Inscrieri privind dezmembramintele dreptului de proprietate, drepturi reale de garanție și sarcini	Referințe
NU SUNT	

Teren

Nr cadastral	Suprafața (mp)*	Observații / Referințe
	1	

* Suprafața este determinată în planul de proiecție Stereo 70.



Date referitoare la teren

Crt	Categorie folosință	Intra vilan	Suprafața (mp)	Tarla	Parcelă	Nr. topo	Observații / Referințe
1	curți constructii	DA	1	52	-	-	

Date referitoare la construcții

Crt	Număr	Destinație construcție	Supraf. (mp)	Situație juridică	Observații / Referințe
A1.1		construcții industriale și edilitare	1	Cu acte	Nr. niveluri:1; S. construita la sol:1 mp;

Lungime Segmente

1) Valorile lungimilor segmentelor sunt obținute din proiecție în plan.

Punct început	X / Y	Punct sfârșit	X / Y	Lungime segment (** (m)
1	549.795,132 403.379,4	2	549.794,133 403.379,45	1.0
2	549.794,133 403.379,45	3	549.794,083 403.378,451	1.0
3	549.794,083 403.378,451	4	549.795,082 403.378,402	1.0

Punct început	X / Y	Punct sfârşit	X / Y	Lungime segment (** (m)
4	549.795,082 403.378,402	1	549.795,132 403.379,4	0.999

** Lungimile segmentelor sunt determinate în planul de proiecţie Stereo 70 şi sunt rotunjite la 1 milimetru.

*** Distanţa dintre puncte este formată din segmente cumulate ce sunt mai mici decât valoarea 1 milimetru.



DATE DESPRE IMOBILUL NR. 2991

Oficiul de Cadastru și Publicitate Imobiliară PRAHOVA
Biroul de Cadastru și Publicitate Imobiliară Câmpina

A. Partea I. Descrierea imobilului

TEREN Intravilan

Adresa: Loc. Provita De Sus, Jud. Prahova

Nr. Crt	Nr cadastral Nr. topografic	Suprafața* (mp)	Observații / Referințe
A1		1	Sector cadastral:22 Teren neimprijmit;

Construcții

Crt	Nr cadastral Nr. topografic	Adresa	Observații / Referințe
A1.1		Loc. Provita De Sus, Jud. Prahova	Nr. niveluri:1; S. construita la sol:1 mp;

B. Partea II. Proprietari și acte

Inscrieri privitoare la dreptul de proprietate și alte drepturi reale		Referințe
/		
Act Normativ nr. 123, din 10/07/2012 emis de PARLAMENTUL ROMANIEI;		
B1	Intabulare, drept de PROPRIETATE, dobandit prin Lege, cota actuala 1/1, cota initiala 1/1 1) STATUL ROMAN , CIF:99999999999999 <i>OBSERVATII: Domeniu public</i>	A1
Act Normativ nr. 980, din 16/12/2015 emis de GUVERNUL ROMANIEI;		
B2	Intabulare, drept de ADMINISTRARE, dobandit prin Lege, cota actuala 1/1, cota initiala 1/1 1) MINISTERUL ECONOMIEI, ENERGIEI SI MEDIULUI DE AFACERI , CIF:99999999999999	A1
Act Administrativ nr. 9, din 07/10/2005 emis de Ministerul Economiei si Comertului ((act aditional nr. 1/10.06.2008 emis de MINISTERUL ECONOMIEI SI FINANTELOR, act aditional nr. 2/18.06.2015 emis de MINISTERUL ENERGIEI, INTEPRINDERILOR MICI SI MIJLOCII SI MEDIULUI DE AFACERI, act aditional nr. 3/10.02.2016 emis de MINISTERUL ENERGIEI, act aditional nr. 4/02.03.2017 emis de MINISTERUL ENERGIEI, act aditional nr. 5/2020, act aditional nr. 6/30.10.2020, Certificat de Inregistrare a Societatii ,, DISTRIBUTIE ENERGIE ELECTRICA ,, SA emis de ORC Cluj la data de 27.02.2002, H.G.R. nr. 1342/2001 privind reorganizarea Societatii Comerciale de Distributie si Furnizare a Energiei Electrice ,,Electrica,, SA, Protocol 6045/12.04.2002 incheiat intre Societatea Comerciala de Distributie si Furnizare a Energiei Electrice ,,Electrica,, SA si Societatea Comerciala Filiala de distributie si Furnizare a Energiei Electrice ,,Electrica Muntenia Nord,, SA, incheiere de indreptare eroare materiala civila emisa de Tribunalul Comercial Cluj la data de 26.11.2020, Certificat de Inregistrare mentiuni nr. 128194/15.12.2020 emis de ORC Cluj, Certificat de Inregistrare a Societatii ,,DISTRIBUTIE ENERGIE ELECTRICA SA,, emis de ORC Cluj la data de 31.12.2020, Certificat de Inregistrare mentiuni nr. 802/07.02.2021 emis de ORC Cluj, Certificat de Inregistrare a SUCURSALEI DE DISTRIBUTIE A ENERGIEI ELECTRICE PLOIESTI, emis de ORC Prahova la data de 28.03.2002, Certificat de radiere a Societatii de Distributie a Energiei Electrice Muntenia Nord SA nr. 83302 din 31.12.2020).);		
B3	Intabulare, drept de CONCESIUNE, dobandit prin Lege, cota actuala 1/1, cota initiala 1/1 1) DISTRIBUTIE ENERGIE ELECTRICA ROMANIA SA , CIF:14476722, prin Sucursala de Distributie a Energiei Electrice Prahova <i>OBSERVATII: prin Sucursala de Distributie a Energiei Electrice Prahova</i>	A1
Act Normativ nr. 1342, din 27/12/2001 emis de GUVERNUL ROMANIEI ((Protocol 6045/12.04.2022));		
B4	Intabulare, drept de PROPRIETATE, dobandit prin Lege, cota actuala 1/1, cota initiala 1/1 1) DISTRIBUTIE ENERGIE ELECTRICA ROMANIA SA , CIF:14476722, prin Sucursala de Distributie a Energiei Electrice Prahova <i>OBSERVATII: prin Sucursala de Distributie a Energiei Electrice Prahova</i>	A1.1

C. Partea III. SARCINI .


Inscrieri privind dezmembramintele dreptului de proprietate, drepturi reale de garanție și sarcini	Referințe
NU SUNT	

Teren

Nr cadastral	Suprafața (mp)*	Observații / Referințe
	1	

* Suprafața este determinată în planul de proiecție Stereo 70.

DETALII LINIARE IMOBIL



Date referitoare la teren

Crt	Categorie folosință	Intra vilan	Suprafața (mp)	Tarla	Parcelă	Nr. topo	Observații / Referințe
1	curți constructii	DA	1	52	-	-	

Date referitoare la construcții

Crt	Număr	Destinație construcție	Supraf. (mp)	Situație juridică	Observații / Referințe
A1.1		construcții industriale și edilitare	1	Cu acte	Nr. niveluri:1; S. construita la sol:1 mp;

Lungime Segmente

1) Valorile lungimilor segmentelor sunt obținute din proiecție în plan.

Punct început	X / Y	Punct sfârșit	X / Y	Lungime segment (** (m)
1	549.806,208 403.330,536	2	549.805,209 403.330,586	1.0
2	549.805,209 403.330,586	3	549.805,159 403.329,587	1.0
3	549.805,159 403.329,587	4	549.806,158 403.329,538	1.0

Punct început	X / Y	Punct sfârşit	X / Y	Lungime segment (** (m)
4	549.806,158 403.329,538	1	549.806,208 403.330,536	0.999

** Lungimile segmentelor sunt determinate în planul de proiecţie Stereo 70 şi sunt rotunjite la 1 milimetru.

*** Distanţa dintre puncte este formată din segmente cumulate ce sunt mai mici decât valoarea 1 milimetru.



DATE DESPRE IMOBILUL NR. 2992

Oficiul de Cadastru și Publicitate Imobiliară PRAHOVA
Biroul de Cadastru și Publicitate Imobiliară Câmpina

A. Partea I. Descrierea imobilului

TEREN Intravilan

Adresa: Loc. Provita De Sus, Jud. Prahova

Nr. Crt	Nr cadastral Nr. topografic	Suprafața* (mp)	Observații / Referințe
A1		1	Sector cadastral:22 Teren neimprejmut;

Construcții

Crt	Nr cadastral Nr. topografic	Adresa	Observații / Referințe
A1.1		Loc. Provita De Sus, Jud. Prahova	Nr. niveluri:1; S. construita la sol:1 mp;

B. Partea II. Proprietari și acte

Inscrieri privitoare la dreptul de proprietate și alte drepturi reale		Referințe
/		
Act Normativ nr. 123, din 10/07/2012 emis de PARLAMENTUL ROMANIEI;		
B1	Intabulare, drept de PROPRIETATE, dobandit prin Lege, cota actuala 1/1, cota initiala 1/1 1) STATUL ROMAN , CIF:99999999999999 <i>OBSERVATII: Domeniu public</i>	A1
Act Normativ nr. 980, din 16/12/2015 emis de GUVERNUL ROMANIEI;		
B2	Intabulare, drept de ADMINISTRARE, dobandit prin Lege, cota actuala 1/1, cota initiala 1/1 1) MINISTERUL ECONOMIEI, ENERGIEI SI MEDIULUI DE AFACERI , CIF:99999999999999	A1
Act Administrativ nr. 9, din 07/10/2005 emis de Ministerul Economiei si Comertului ((act aditional nr. 1/10.06.2008 emis de MINISTERUL ECONOMIEI SI FINANTELOR, act aditional nr. 2/18.06.2015 emis de MINISTERUL ENERGIEI, INTEPRINDERILOR MICI SI MIJLOCII SI MEDIULUI DE AFACERI, act aditional nr. 3/10.02.2016 emis de MINISTERUL ENERGIEI, act aditional nr. 4/02.03.2017 emis de MINISTERUL ENERGIEI, act aditional nr. 5/2020, act aditional nr. 6/30.10.2020, Certificat de Inregistrare a Societatii „ DISTRIBUTIE ENERGIE ELECTRICA „ SA emis de ORC Cluj la data de 27.02.2002, H.G.R. nr. 1342/2001 privind reorganizarea Societatii Comerciale de Distributie si Furnizare a Energiei Electrice „Electrica,, SA, Protocol 6045/12.04.2002 incheiat intre Societatea Comerciala de Distributie si Furnizare a Energiei Electrice „Electrica,, SA si Societatea Comerciala Filiala de distributie si Furnizare a Energiei Electrice „Electrica Muntenia Nord,, SA, incheiere de indreptare eroare materiala civila emisa de Tribunalul Comercial Cluj la data de 26.11.2020, Certificat de Inregistrare mentiuni nr. 128194/15.12.2020 emis de ORC Cluj, Certificat de Inregistrare a Societatii „DISTRIBUTIE ENERGIE ELECTRICA SA,, emis de ORC Cluj la data de 31.12.2020, Certificat de Inregistrare mentiuni nr. 802/07.02.2021 emis de ORC Cluj, Certificat de Inregistrare a SUCURSALEI DE DISTRIBUTIE A ENERGIEI ELECTRICE PLOIESTI, emis de ORC Prahova la data de 28.03.2002, Certificat de radiere a Societatii de Distributie a Energiei Electrice Muntenia Nord SA nr. 83302 din 31.12.2020).);		
B3	Intabulare, drept de CONCESIUNE, dobandit prin Lege, cota actuala 1/1, cota initiala 1/1 1) DISTRIBUTIE ENERGIE ELECTRICA ROMANIA SA , CIF:14476722, prin Sucursala de Distributie a Energiei Electrice Prahova <i>OBSERVATII: prin Sucursala de Distributie a Energiei Electrice Prahova</i>	A1
Act Normativ nr. 1342, din 27/12/2001 emis de GUVERNUL ROMANIEI ((Protocol 6045/12.04.2022));		
B4	Intabulare, drept de PROPRIETATE, dobandit prin Lege, cota actuala 1/1, cota initiala 1/1 1) DISTRIBUTIE ENERGIE ELECTRICA ROMANIA SA , CIF:14476722, prin Sucursala de Distributie a Energiei Electrice Prahova <i>OBSERVATII: prin Sucursala de Distributie a Energiei Electrice Prahova</i>	A1.1

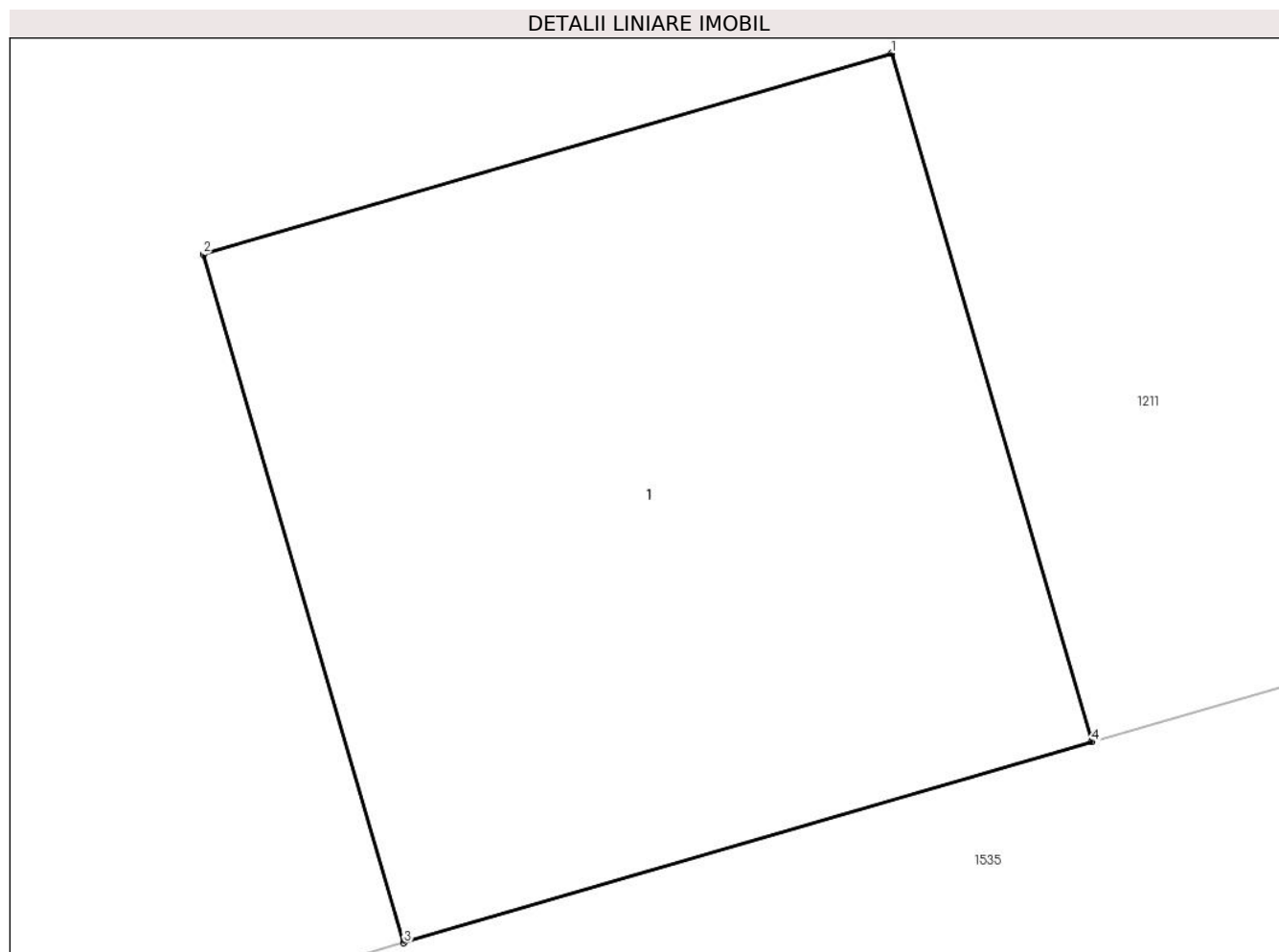
C. Partea III. SARCINI .

Inscrieri privind dezmembramintele dreptului de proprietate, drepturi reale de garanție și sarcini	Referințe
NU SUNT	

Teren

Nr cadastral	Suprafața (mp)*	Observații / Referințe
	1	

* Suprafața este determinată în planul de proiecție Stereo 70.



Date referitoare la teren

Crt	Categorie folosință	Intra vilan	Suprafața (mp)	Tarla	Parcelă	Nr. topo	Observații / Referințe
1	curți constructii	DA	1	52	-	-	

Date referitoare la construcții

Crt	Număr	Destinație construcție	Supraf. (mp)	Situație juridică	Observații / Referințe
A1.1		construcții industriale și edilitare	1	Cu acte	Nr. niveluri:1; S. construita la sol:1 mp;

Lungime Segmente

1) Valorile lungimilor segmentelor sunt obținute din proiecție în plan.

Punct început	X / Y	Punct sfârșit	X / Y	Lungime segment (** (m)
1	549.771,517 403.310,765	2	549.770,557 403.310,485	1.0
2	549.770,557 403.310,485	3	549.770,837 403.309,525	1.0
3	549.770,837 403.309,525	4	549.771,797 403.309,805	1.0

Punct început	X / Y	Punct sfârşit	X / Y	Lungime segment (** (m)
4	549.771,797 403.309,805	1	549.771,517 403.310,765	1.0

** Lungimile segmentelor sunt determinate în planul de proiecţie Stereo 70 şi sunt rotunjite la 1 milimetru.

*** Distanţa dintre puncte este formată din segmente cumulate ce sunt mai mici decât valoarea 1 milimetru.



DATE DESPRE IMOBILUL NR. 2993

Oficiul de Cadastru și Publicitate Imobiliară PRAHOVA
Biroul de Cadastru și Publicitate Imobiliară Câmpina

A. Partea I. Descrierea imobilului

TEREN Intravilan

Adresa: Loc. Provita De Sus, Jud. Prahova

Nr. Crt	Nr cadastral Nr. topografic	Suprafața* (mp)	Observații / Referințe
A1		1	Sector cadastral:18 Teren neimprijmit;

Construcții

Crt	Nr cadastral Nr. topografic	Adresa	Observații / Referințe
A1.1		Loc. Provita De Sus, Jud. Prahova	Nr. niveluri:1; S. construita la sol:1 mp;

B. Partea II. Proprietari și acte

Inscrieri privitoare la dreptul de proprietate și alte drepturi reale		Referințe
/		
Act Normativ nr. 123, din 10/07/2012 emis de PARLAMENTUL ROMANIEI;		
B1	Intabulare, drept de PROPRIETATE, dobandit prin Lege, cota actuala 1/1, cota initiala 1/1 1) STATUL ROMAN , CIF:9999999999999 <i>OBSERVATII: Domeniu public</i>	A1
Act Normativ nr. 980, din 16/12/2015 emis de GUVERNUL ROMANIEI;		
B2	Intabulare, drept de ADMINISTRARE, dobandit prin Lege, cota actuala 1/1, cota initiala 1/1 1) MINISTERUL ECONOMIEI, ENERGIEI SI MEDIULUI DE AFACERI , CIF:9999999999999	A1
Act Administrativ nr. 9, din 07/10/2005 emis de Ministerul Economiei si Comertului ((act aditional nr. 1/10.06.2008 emis de MINISTERUL ECONOMIEI SI FINANTELOR, act aditional nr. 2/18.06.2015 emis de MINISTERUL ENERGIEI, INTEPRINDERILOR MICI SI MIJLOCII SI MEDIULUI DE AFACERI, act aditional nr. 3/10.02.2016 emis de MINISTERUL ENERGIEI, act aditional nr. 4/02.03.2017 emis de MINISTERUL ENERGIEI, act aditional nr. 5/2020, act aditional nr. 6/30.10.2020, Certificat de Inregistrare a Societatii „ DISTRIBUTIE ENERGIE ELECTRICA „ SA emis de ORC Cluj la data de 27.02.2002, H.G.R. nr. 1342/2001 privind reorganizarea Societatii Comerciale de Distributie si Furnizare a Energiei Electrice „Electrica,, SA, Protocol 6045/12.04.2002 incheiat intre Societatea Comerciala de Distributie si Furnizare a Energiei Electrice „Electrica,, SA si Societatea Comerciala Filiala de distributie si Furnizare a Energiei Electrice „Electrica Muntenia Nord,, SA, incheiere de indreptare eroare materiala civila emisa de Tribunalul Comercial Cluj la data de 26.11.2020, Certificat de Inregistrare mentiuni nr. 128194/15.12.2020 emis de ORC Cluj, Certificat de Inregistrare a Societatii „DISTRIBUTIE ENERGIE ELECTRICA SA,, emis de ORC Cluj la data de 31.12.2020, Certificat de Inregistrare mentiuni nr. 802/07.02.2021 emis de ORC Cluj, Certificat de Inregistrare a SUCURSALEI DE DISTRIBUTIE A ENERGIEI ELECTRICE PLOIESTI, emis de ORC Prahova la data de 28.03.2002, Certificat de radiere a Societatii de Distributie a Energiei Electrice Muntenia Nord SA nr. 83302 din 31.12.2020).);		
B3	Intabulare, drept de CONCESIUNE, dobandit prin Lege, cota actuala 1/1, cota initiala 1/1 1) DISTRIBUTIE ENERGIE ELECTRICA ROMANIA SA , CIF:14476722, prin Sucursala de Distributie a Energiei Electrice Prahova <i>OBSERVATII: prin Sucursala de Distributie a Energiei Electrice Prahova</i>	A1
Act Normativ nr. 1342, din 27/12/2001 emis de GUVERNUL ROMANIEI ((Protocol 6045/12.04.2022));		
B4	Intabulare, drept de PROPRIETATE, dobandit prin Lege, cota actuala 1/1, cota initiala 1/1 1) DISTRIBUTIE ENERGIE ELECTRICA ROMANIA SA , CIF:14476722, prin Sucursala de Distributie a Energiei Electrice Prahova <i>OBSERVATII: prin Sucursala de Distributie a Energiei Electrice Prahova</i>	A1.1


C. Partea III. SARCINI .

Inscrieri privind dezmembramintele dreptului de proprietate, drepturi reale de garanție și sarcini	Referințe
NU SUNT	

Teren

Nr cadastral	Suprafața (mp)*	Observații / Referințe
	1	

* Suprafața este determinată în planul de proiecție Stereo 70.



Date referitoare la teren

Crt	Categorie folosință	Intra vilan	Suprafața (mp)	Tarla	Parcelă	Nr. topo	Observații / Referințe
1	curți constructii	DA	1	51	-	-	

Date referitoare la construcții

Crt	Număr	Destinație construcție	Supraf. (mp)	Situație juridică	Observații / Referințe
A1.1		construcții industriale și edilitare	1	Cu acte	Nr. niveluri:1; S. construita la sol:1 mp;

Lungime Segmente

1) Valorile lungimilor segmentelor sunt obținute din proiecție în plan.

Punct început	X / Y	Punct sfârșit	X / Y	Lungime segment (** (m)
1	549.741,263 403.326,312	2	549.740,264 403.326,362	1.0
2	549.740,264 403.326,362	3	549.740,214 403.325,363	1.0
3	549.740,214 403.325,363	4	549.741,213 403.325,313	1.0

Punct început	X / Y	Punct sfârşit	X / Y	Lungime segment (** (m)
4	549.741,213 403.325,313	1	549.741,263 403.326,312	1.0

** Lungimile segmentelor sunt determinate în planul de proiecţie Stereo 70 şi sunt rotunjite la 1 milimetru.

*** Distanţa dintre puncte este formată din segmente cumulate ce sunt mai mici decât valoarea 1 milimetru.



DATE DESPRE IMOBILUL NR. 2994

Oficiul de Cadastru și Publicitate Imobiliară PRAHOVA
Biroul de Cadastru și Publicitate Imobiliară Câmpina

A. Partea I. Descrierea imobilului

TEREN Intravilan

Adresa: Loc. Provita De Sus, Jud. Prahova

Nr. Crt	Nr cadastral Nr. topografic	Suprafața* (mp)	Observații / Referințe
A1		1	Sector cadastral:22 Teren neimprijmit;

Construcții

Crt	Nr cadastral Nr. topografic	Adresa	Observații / Referințe
A1.1		Loc. Provita De Sus, Jud. Prahova	Nr. niveluri:1; S. construita la sol:1 mp;

B. Partea II. Proprietari și acte

Inscrieri privitoare la dreptul de proprietate și alte drepturi reale		Referințe
/		
Act Normativ nr. 123, din 10/07/2012 emis de PARLAMENTUL ROMANIEI;		
B1	Intabulare, drept de PROPRIETATE, dobandit prin Lege, cota actuala 1/1, cota initiala 1/1 1) STATUL ROMAN , CIF:99999999999999 <i>OBSERVATII: Domeniu public</i>	A1
Act Normativ nr. 980, din 16/12/2015 emis de GUVERNUL ROMANIEI;		
B2	Intabulare, drept de ADMINISTRARE, dobandit prin Lege, cota actuala 1/1, cota initiala 1/1 1) MINISTERUL ECONOMIEI, ENERGIEI SI MEDIULUI DE AFACERI , CIF:99999999999999	A1
Act Administrativ nr. 9, din 07/10/2005 emis de Ministerul Economiei si Comertului ((act aditional nr. 1/10.06.2008 emis de MINISTERUL ECONOMIEI SI FINANTELOR, act aditional nr. 2/18.06.2015 emis de MINISTERUL ENERGIEI, INTEPRINDERILOR MICI SI MIJLOCII SI MEDIULUI DE AFACERI, act aditional nr. 3/10.02.2016 emis de MINISTERUL ENERGIEI, act aditional nr. 4/02.03.2017 emis de MINISTERUL ENERGIEI, act aditional nr. 5/2020, act aditional nr. 6/30.10.2020, Certificat de Inregistrare a Societatii ,, DISTRIBUTIE ENERGIE ELECTRICA ,, SA emis de ORC Cluj la data de 27.02.2002, H.G.R. nr. 1342/2001 privind reorganizarea Societatii Comerciale de Distributie si Furnizare a Energiei Electrice ,,Electrica,, SA, Protocol 6045/12.04.2002 incheiat intre Societatea Comerciala de Distributie si Furnizare a Energiei Electrice ,,Electrica,, SA si Societatea Comerciala Filiala de distributie si Furnizare a Energiei Electrice ,,Electrica Muntenia Nord,, SA, incheiere de indreptare eroare materiala civila emisa de Tribunalul Comercial Cluj la data de 26.11.2020, Certificat de Inregistrare mentiuni nr. 128194/15.12.2020 emis de ORC Cluj, Certificat de Inregistrare a Societatii ,,DISTRIBUTIE ENERGIE ELECTRICA SA,, emis de ORC Cluj la data de 31.12.2020, Certificat de Inregistrare mentiuni nr. 802/07.02.2021 emis de ORC Cluj, Certificat de Inregistrare a SUCURSALEI DE DISTRIBUTIE A ENERGIEI ELECTRICE PLOIESTI, emis de ORC Prahova la data de 28.03.2002, Certificat de radiere a Societatii de Distributie a Energiei Electrice Muntenia Nord SA nr. 83302 din 31.12.2020).);		
B3	Intabulare, drept de CONCESIUNE, dobandit prin Lege, cota actuala 1/1, cota initiala 1/1 1) DISTRIBUTIE ENERGIE ELECTRICA ROMANIA SA , CIF:14476722, prin Sucursala de Distributie a Energiei Electrice Prahova <i>OBSERVATII: prin Sucursala de Distributie a Energiei Electrice Prahova</i>	A1
Act Normativ nr. 1342, din 27/12/2001 emis de GUVERNUL ROMANIEI ((Protocol 6045/12.04.2022));		
B4	Intabulare, drept de PROPRIETATE, dobandit prin Lege, cota actuala 1/1, cota initiala 1/1 1) DISTRIBUTIE ENERGIE ELECTRICA ROMANIA SA , CIF:14476722, prin Sucursala de Distributie a Energiei Electrice Prahova <i>OBSERVATII: prin Sucursala de Distributie a Energiei Electrice Prahova</i>	A1.1

C. Partea III. SARCINI .


Inscrieri privind dezmembramintele dreptului de proprietate, drepturi reale de garanție și sarcini	Referințe
NU SUNT	

Teren

Nr cadastral	Suprafața (mp)*	Observații / Referințe
	1	

* Suprafața este determinată în planul de proiecție Stereo 70.

DETALII LINIARE IMOBIL



Date referitoare la teren

Crt	Categorie folosință	Intra vilan	Suprafața (mp)	Tarla	Parcelă	Nr. topo	Observații / Referințe
1	curti constructii	DA	1	52	-	-	

Date referitoare la construcții

Crt	Număr	Destinație construcție	Supraf. (mp)	Situație juridică	Observații / Referințe
A1.1		construcții industriale și edilitare	1	Cu acte	Nr. niveluri:1; S. construita la sol:1 mp;

Lungime Segmente

1) Valorile lungimilor segmentelor sunt obținute din proiecție în plan.

Punct început	X / Y	Punct sfârșit	X / Y	Lungime segment (** (m)
1	549.874,035 403.315,918	2	549.873,036 403.315,967	1.0
2	549.873,036 403.315,967	3	549.872,986 403.314,969	0.999
3	549.872,986 403.314,969	4	549.873,985 403.314,919	1.0

Punct început	X / Y	Punct sfârșit	X / Y	Lungime segment (** (m)
4	549.873,985 403.314,919	1	549.874,035 403.315,918	1.0

** Lungimile segmentelor sunt determinate în planul de proiecție Stereo 70 și sunt rotunjite la 1 milimetru.

*** Distanța dintre puncte este formată din segmente cumulate ce sunt mai mici decât valoarea 1 milimetru.



DATE DESPRE IMOBILUL NR. 2995

Oficiul de Cadastru și Publicitate Imobiliară PRAHOVA
Biroul de Cadastru și Publicitate Imobiliară Câmpina

A. Partea I. Descrierea imobilului

TEREN Intravilan

Adresa: Loc. Provita De Sus, Jud. Prahova

Nr. Crt	Nr cadastral Nr. topografic	Suprafața* (mp)	Observații / Referințe
A1		1	Sector cadastral:22 Teren neimprijmit;

Construcții

Crt	Nr cadastral Nr. topografic	Adresa	Observații / Referințe
A1.1		Loc. Provita De Sus, Jud. Prahova	Nr. niveluri:1; S. construita la sol:1 mp;

B. Partea II. Proprietari și acte

Inscrieri privitoare la dreptul de proprietate și alte drepturi reale		Referințe
/		
Act Normativ nr. 123, din 10/07/2012 emis de PARLAMENTUL ROMANIEI;		
B1	Intabulare, drept de PROPRIETATE, dobandit prin Lege, cota actuala 1/1, cota initiala 1/1 1) STATUL ROMAN , CIF:99999999999999 <i>OBSERVATII: Domeniu public</i>	A1
Act Normativ nr. 980, din 16/12/2015 emis de GUVERNUL ROMANIEI;		
B2	Intabulare, drept de ADMINISTRARE, dobandit prin Lege, cota actuala 1/1, cota initiala 1/1 1) MINISTERUL ECONOMIEI, ENERGIEI SI MEDIULUI DE AFACERI , CIF:99999999999999	A1
Act Administrativ nr. 9, din 07/10/2005 emis de Ministerul Economiei si Comertului ((act aditional nr. 1/10.06.2008 emis de MINISTERUL ECONOMIEI SI FINANTELOR, act aditional nr. 2/18.06.2015 emis de MINISTERUL ENERGIEI, INTEPRINDERILOR MICI SI MIJLOCII SI MEDIULUI DE AFACERI, act aditional nr. 3/10.02.2016 emis de MINISTERUL ENERGIEI, act aditional nr. 4/02.03.2017 emis de MINISTERUL ENERGIEI, act aditional nr. 5/2020, act aditional nr. 6/30.10.2020, Certificat de Inregistrare a Societatii ,, DISTRIBUTIE ENERGIE ELECTRICA ,, SA emis de ORC Cluj la data de 27.02.2002, H.G.R. nr. 1342/2001 privind reorganizarea Societatii Comerciale de Distributie si Furnizare a Energiei Electrice ,,Electrica,, SA, Protocol 6045/12.04.2002 incheiat intre Societatea Comerciala de Distributie si Furnizare a Energiei Electrice ,,Electrica,, SA si Societatea Comerciala Filiala de distributie si Furnizare a Energiei Electrice ,,Electrica Muntenia Nord,, SA, incheiere de indreptare eroare materiala civila emisa de Tribunalul Comercial Cluj la data de 26.11.2020, Certificat de Inregistrare mentiuni nr. 128194/15.12.2020 emis de ORC Cluj, Certificat de Inregistrare a Societatii ,,DISTRIBUTIE ENERGIE ELECTRICA SA,, emis de ORC Cluj la data de 31.12.2020, Certificat de Inregistrare mentiuni nr. 802/07.02.2021 emis de ORC Cluj, Certificat de Inregistrare a SUCURSALEI DE DISTRIBUTIE A ENERGIEI ELECTRICE PLOIESTI, emis de ORC Prahova la data de 28.03.2002, Certificat de radiere a Societatii de Distributie a Energiei Electrice Muntenia Nord SA nr. 83302 din 31.12.2020).);		
B3	Intabulare, drept de CONCESIUNE, dobandit prin Lege, cota actuala 1/1, cota initiala 1/1 1) DISTRIBUTIE ENERGIE ELECTRICA ROMANIA SA , CIF:14476722, prin Sucursala de Distributie a Energiei Electrice Prahova <i>OBSERVATII: prin Sucursala de Distributie a Energiei Electrice Prahova</i>	A1
Act Normativ nr. 1342, din 27/12/2001 emis de GUVERNUL ROMANIEI ((Protocol 6045/12.04.2022));		
B4	Intabulare, drept de PROPRIETATE, dobandit prin Lege, cota actuala 1/1, cota initiala 1/1 1) DISTRIBUTIE ENERGIE ELECTRICA ROMANIA SA , CIF:14476722, prin Sucursala de Distributie a Energiei Electrice Prahova <i>OBSERVATII: prin Sucursala de Distributie a Energiei Electrice Prahova</i>	A1.1


C. Partea III. SARCINI .

Inscrieri privind dezmembramintele dreptului de proprietate, drepturi reale de garanție și sarcini	Referințe
NU SUNT	

Teren

Nr cadastral	Suprafața (mp)*	Observații / Referințe
	1	

* Suprafața este determinată în planul de proiecție Stereo 70.



Date referitoare la teren

Crt	Categorie folosință	Intra vilan	Suprafața (mp)	Tarla	Parcelă	Nr. topo	Observații / Referințe
1	curți constructii	DA	1	19	-	-	

Date referitoare la construcții

Crt	Număr	Destinație construcție	Supraf. (mp)	Situație juridică	Observații / Referințe
A1.1		construcții industriale și edilitare	1	Cu acte	Nr. niveluri:1; S. construita la sol:1 mp;

Lungime Segmente

1) Valorile lungimilor segmentelor sunt obținute din proiecție în plan.

Punct început	X / Y	Punct sfârșit	X / Y	Lungime segment (** (m)
1	549.681,176 403.022,367	2	549.680,177 403.022,417	1.0
2	549.680,177 403.022,417	3	549.680,127 403.021,418	1.0
3	549.680,127 403.021,418	4	549.681,126 403.021,368	1.0

Punct început	X / Y	Punct sfârşit	X / Y	Lungime segment (** (m)
4	549.681,126 403.021,368	1	549.681,176 403.022,367	1.0

** Lungimile segmentelor sunt determinate în planul de proiecţie Stereo 70 şi sunt rotunjite la 1 milimetru.

*** Distanţa dintre puncte este formată din segmente cumulate ce sunt mai mici decât valoarea 1 milimetru.



DATE DESPRE IMOBILUL NR. 2996

Oficiul de Cadastru și Publicitate Imobiliară PRAHOVA
Biroul de Cadastru și Publicitate Imobiliară Câmpina

A. Partea I. Descrierea imobilului

TEREN Intravilan

Adresa: Loc. Provita De Sus, Jud. Prahova

Nr. Crt	Nr cadastral Nr. topografic	Suprafața* (mp)	Observații / Referințe
A1		1	Sector cadastral:22 Teren neimpregmuit;

Construcții

Crt	Nr cadastral Nr. topografic	Adresa	Observații / Referințe
A1.1		Loc. Provita De Sus, Jud. Prahova	Nr. niveluri:1; S. construita la sol:1 mp;

B. Partea II. Proprietari și acte

Inscrieri privitoare la dreptul de proprietate și alte drepturi reale		Referințe
/		
Act Normativ nr. 123, din 10/07/2012 emis de PARLAMENTUL ROMANIEI;		
B1	Intabulare, drept de PROPRIETATE, dobandit prin Lege, cota actuala 1/1, cota initiala 1/1 1) STATUL ROMAN , CIF:99999999999999 <i>OBSERVATII: Domeniu public</i>	A1
Act Normativ nr. 980, din 16/12/2015 emis de GUVERNUL ROMANIEI;		
B2	Intabulare, drept de ADMINISTRARE, dobandit prin Lege, cota actuala 1/1, cota initiala 1/1 1) MINISTERUL ECONOMIEI, ENERGIEI SI MEDIULUI DE AFACERI , CIF:99999999999999	A1
Act Administrativ nr. 9, din 07/10/2005 emis de Ministerul Economiei si Comertului ((act aditional nr. 1/10.06.2008 emis de MINISTERUL ECONOMIEI SI FINANTELOR, act aditional nr. 2/18.06.2015 emis de MINISTERUL ENERGIEI, INTEPRINDERILOR MICI SI MIJLOCII SI MEDIULUI DE AFACERI, act aditional nr. 3/10.02.2016 emis de MINISTERUL ENERGIEI, act aditional nr. 4/02.03.2017 emis de MINISTERUL ENERGIEI, act aditional nr. 5/2020, act aditional nr. 6/30.10.2020, Certificat de Inregistrare a Societatii „ DISTRIBUTIE ENERGIE ELECTRICA „ SA emis de ORC Cluj la data de 27.02.2002, H.G.R. nr. 1342/2001 privind reorganizarea Societatii Comerciale de Distributie si Furnizare a Energiei Electrice „Electrica,, SA, Protocol 6045/12.04.2002 incheiat intre Societatea Comerciala de Distributie si Furnizare a Energiei Electrice „Electrica,, SA si Societatea Comerciala Filiala de distributie si Furnizare a Energiei Electrice „Electrica Muntenia Nord,, SA, incheiere de indreptare eroare materiala civila emisa de Tribunalul Comercial Cluj la data de 26.11.2020, Certificat de Inregistrare mentiuni nr. 128194/15.12.2020 emis de ORC Cluj, Certificat de Inregistrare a Societatii „DISTRIBUTIE ENERGIE ELECTRICA SA,, emis de ORC Cluj la data de 31.12.2020, Certificat de Inregistrare mentiuni nr. 802/07.02.2021 emis de ORC Cluj, Certificat de Inregistrare a SUCURSALEI DE DISTRIBUTIE A ENERGIEI ELECTRICE PLOIESTI, emis de ORC Prahova la data de 28.03.2002, Certificat de radiere a Societatii de Distributie a Energiei Electrice Muntenia Nord SA nr. 83302 din 31.12.2020).);		
B3	Intabulare, drept de CONCESIUNE, dobandit prin Lege, cota actuala 1/1, cota initiala 1/1 1) DISTRIBUTIE ENERGIE ELECTRICA ROMANIA SA , CIF:14476722, prin Sucursala de Distributie a Energiei Electrice Prahova <i>OBSERVATII: prin Sucursala de Distributie a Energiei Electrice Prahova</i>	A1
Act Normativ nr. 1342, din 27/12/2001 emis de GUVERNUL ROMANIEI ((Protocol 6045/12.04.2022));		
B4	Intabulare, drept de PROPRIETATE, dobandit prin Lege, cota actuala 1/1, cota initiala 1/1 1) DISTRIBUTIE ENERGIE ELECTRICA ROMANIA SA , CIF:14476722, prin Sucursala de Distributie a Energiei Electrice Prahova <i>OBSERVATII: prin Sucursala de Distributie a Energiei Electrice Prahova</i>	A1.1


C. Partea III. SARCINI .

Inscrieri privind dezmembramintele dreptului de proprietate, drepturi reale de garanție și sarcini	Referințe
NU SUNT	

Teren

Nr cadastral	Suprafața (mp)*	Observații / Referințe
	1	

* Suprafața este determinată în planul de proiecție Stereo 70.



Date referitoare la teren

Crt	Categorie folosință	Intra vilan	Suprafața (mp)	Tarla	Parcelă	Nr. topo	Observații / Referințe
1	curți constructii	DA	1	19	-	-	

Date referitoare la construcții

Crt	Număr	Destinație construcție	Supraf. (mp)	Situație juridică	Observații / Referințe
A1.1		construcții industriale și edilitare	1	Cu acte	Nr. niveluri:1; S. construita la sol:1 mp;

Lungime Segmente

1) Valorile lungimilor segmentelor sunt obținute din proiecție în plan.

Punct început	X / Y	Punct sfârșit	X / Y	Lungime segment (** (m))
1	549.706,498 403.013,389	2	549.705,5 403.013,439	0.999
2	549.705,5 403.013,439	3	549.705,45 403.012,44	1.0
3	549.705,45 403.012,44	4	549.706,449 403.012,391	1.0

Punct început	X / Y	Punct sfârşit	X / Y	Lungime segment (** (m)
4	549.706,449 403.012,391	1	549.706,498 403.013,389	0.999

** Lungimile segmentelor sunt determinate în planul de proiecţie Stereo 70 şi sunt rotunjite la 1 milimetru.

*** Distanţa dintre puncte este formată din segmente cumulate ce sunt mai mici decât valoarea 1 milimetru.



DATE DESPRE IMOBILUL NR. 2997

Oficiul de Cadastru și Publicitate Imobiliară PRAHOVA
Biroul de Cadastru și Publicitate Imobiliară Câmpina

A. Partea I. Descrierea imobilului

TEREN Intravilan

Adresa: Loc. Provita De Sus, Jud. Prahova

Nr. Crt	Nr cadastral Nr. topografic	Suprafața* (mp)	Observații / Referințe
A1		1	Sector cadastral:22 Teren neimpregmuit;

Construcții

Crt	Nr cadastral Nr. topografic	Adresa	Observații / Referințe
A1.1		Loc. Provita De Sus, Jud. Prahova	Nr. niveluri:1; S. construita la sol:1 mp;

B. Partea II. Proprietari și acte

Inscrieri privitoare la dreptul de proprietate și alte drepturi reale		Referințe
/		
Act Normativ nr. 123, din 10/07/2012 emis de PARLAMENTUL ROMANIEI;		
B1	Intabulare, drept de PROPRIETATE, dobandit prin Lege, cota actuala 1/1, cota initiala 1/1 1) STATUL ROMAN , CIF:9999999999999 <i>OBSERVATII: Domeniu public</i>	A1
Act Normativ nr. 980, din 16/12/2015 emis de GUVERNUL ROMANIEI;		
B2	Intabulare, drept de ADMINISTRARE, dobandit prin Lege, cota actuala 1/1, cota initiala 1/1 1) MINISTERUL ECONOMIEI, ENERGIEI SI MEDIULUI DE AFACERI , CIF:9999999999999	A1
Act Administrativ nr. 9, din 07/10/2005 emis de Ministerul Economiei si Comertului ((act aditional nr. 1/10.06.2008 emis de MINISTERUL ECONOMIEI SI FINANTELOR, act aditional nr. 2/18.06.2015 emis de MINISTERUL ENERGIEI, INTEPRINDERILOR MICI SI MIJLOCII SI MEDIULUI DE AFACERI, act aditional nr. 3/10.02.2016 emis de MINISTERUL ENERGIEI, act aditional nr. 4/02.03.2017 emis de MINISTERUL ENERGIEI, act aditional nr. 5/2020, act aditional nr. 6/30.10.2020, Certificat de Inregistrare a Societatii „ DISTRIBUTIE ENERGIE ELECTRICA „ SA emis de ORC Cluj la data de 27.02.2002, H.G.R. nr. 1342/2001 privind reorganizarea Societatii Comerciale de Distributie si Furnizare a Energiei Electrice „Electrica,, SA, Protocol 6045/12.04.2002 incheiat intre Societatea Comerciala de Distributie si Furnizare a Energiei Electrice „Electrica,, SA si Societatea Comerciala Filiala de distributie si Furnizare a Energiei Electrice „Electrica Muntenia Nord,, SA, incheiere de indreptare eroare materiala civila emisa de Tribunalul Comercial Cluj la data de 26.11.2020, Certificat de Inregistrare mentiuni nr. 128194/15.12.2020 emis de ORC Cluj, Certificat de Inregistrare a Societatii „DISTRIBUTIE ENERGIE ELECTRICA SA,, emis de ORC Cluj la data de 31.12.2020, Certificat de Inregistrare mentiuni nr. 802/07.02.2021 emis de ORC Cluj, Certificat de Inregistrare a SUCURSALEI DE DISTRIBUTIE A ENERGIEI ELECTRICE PLOIESTI, emis de ORC Prahova la data de 28.03.2002, Certificat de radiere a Societatii de Distributie a Energiei Electrice Muntenia Nord SA nr. 83302 din 31.12.2020).);		
B3	Intabulare, drept de CONCESIUNE, dobandit prin Lege, cota actuala 1/1, cota initiala 1/1 1) DISTRIBUTIE ENERGIE ELECTRICA ROMANIA SA , CIF:14476722, prin Sucursala de Distributie a Energiei Electrice Prahova <i>OBSERVATII: prin Sucursala de Distributie a Energiei Electrice Prahova</i>	A1
Act Normativ nr. 1342, din 27/12/2001 emis de GUVERNUL ROMANIEI ((Protocol 6045/12.04.2022));		
B4	Intabulare, drept de PROPRIETATE, dobandit prin Lege, cota actuala 1/1, cota initiala 1/1 1) DISTRIBUTIE ENERGIE ELECTRICA ROMANIA SA , CIF:14476722, prin Sucursala de Distributie a Energiei Electrice Prahova <i>OBSERVATII: prin Sucursala de Distributie a Energiei Electrice Prahova</i>	A1.1


C. Partea III. SARCINI .

Inscrieri privind dezmembramintele dreptului de proprietate, drepturi reale de garanție și sarcini	Referințe
NU SUNT	

Teren

Nr cadastral	Suprafața (mp)*	Observații / Referințe
	1	

* Suprafața este determinată în planul de proiecție Stereo 70.



Date referitoare la teren

Crt	Categorie folosință	Intra vilan	Suprafața (mp)	Tarla	Parcelă	Nr. topo	Observații / Referințe
1	curți constructii	DA	1	19	-	-	

Date referitoare la construcții

Crt	Număr	Destinație construcție	Supraf. (mp)	Situație juridică	Observații / Referințe
A1.1		construcții industriale și edilitare	1	Cu acte	Nr. niveluri:1; S. construita la sol:1 mp;

Lungime Segmente

1) Valorile lungimilor segmentelor sunt obținute din proiecție în plan.

Punct început	X / Y	Punct sfârșit	X / Y	Lungime segment (** (m)
1	549.747,563 402.992,157	2	549.746,564 402.992,207	1.0
2	549.746,564 402.992,207	3	549.746,514 402.991,208	1.0
3	549.746,514 402.991,208	4	549.747,513 402.991,158	1.0

Punct început	X / Y	Punct sfârşit	X / Y	Lungime segment (** (m)
4	549.747,513 402.991,158	1	549.747,563 402.992,157	1.0

** Lungimile segmentelor sunt determinate în planul de proiecţie Stereo 70 şi sunt rotunjite la 1 milimetru.

*** Distanţa dintre puncte este formată din segmente cumulate ce sunt mai mici decât valoarea 1 milimetru.



DATE DESPRE IMOBILUL NR. 2998

Oficiul de Cadastru și Publicitate Imobiliară PRAHOVA
Biroul de Cadastru și Publicitate Imobiliară Câmpina

A. Partea I. Descrierea imobilului

TEREN Intravilan

Adresa: Loc. Provita De Sus, Jud. Prahova

Nr. Crt	Nr cadastral Nr. topografic	Suprafața* (mp)	Observații / Referințe
A1		1	Sector cadastral:22 Teren neimprijmit;

Construcții

Crt	Nr cadastral Nr. topografic	Adresa	Observații / Referințe
A1.1		Loc. Provita De Sus, Jud. Prahova	Nr. niveluri:1; S. construita la sol:1 mp;

B. Partea II. Proprietari și acte

Inscrieri privitoare la dreptul de proprietate și alte drepturi reale		Referințe
/		
Act Normativ nr. 123, din 10/07/2012 emis de PARLAMENTUL ROMANIEI;		
B1	Intabulare, drept de PROPRIETATE, dobandit prin Lege, cota actuala 1/1, cota initiala 1/1 1) STATUL ROMAN , CIF:99999999999999 <i>OBSERVATII: Domeniu public</i>	A1
Act Normativ nr. 980, din 16/12/2015 emis de GUVERNUL ROMANIEI;		
B2	Intabulare, drept de ADMINISTRARE, dobandit prin Lege, cota actuala 1/1, cota initiala 1/1 1) MINISTERUL ECONOMIEI, ENERGIEI SI MEDIULUI DE AFACERI , CIF:99999999999999	A1
Act Administrativ nr. 9, din 07/10/2005 emis de Ministerul Economiei si Comertului ((act aditional nr. 1/10.06.2008 emis de MINISTERUL ECONOMIEI SI FINANTELOR, act aditional nr. 2/18.06.2015 emis de MINISTERUL ENERGIEI, INTEPRINDERILOR MICI SI MIJLOCII SI MEDIULUI DE AFACERI, act aditional nr. 3/10.02.2016 emis de MINISTERUL ENERGIEI, act aditional nr. 4/02.03.2017 emis de MINISTERUL ENERGIEI, act aditional nr. 5/2020, act aditional nr. 6/30.10.2020, Certificat de Inregistrare a Societatii „ DISTRIBUTIE ENERGIE ELECTRICA „ SA emis de ORC Cluj la data de 27.02.2002, H.G.R. nr. 1342/2001 privind reorganizarea Societatii Comerciale de Distributie si Furnizare a Energiei Electrice „Electrica,, SA, Protocol 6045/12.04.2002 incheiat intre Societatea Comerciala de Distributie si Furnizare a Energiei Electrice „Electrica,, SA si Societatea Comerciala Filiala de distributie si Furnizare a Energiei Electrice „Electrica Muntenia Nord,, SA, incheiere de indreptare eroare materiala civila emisa de Tribunalul Comercial Cluj la data de 26.11.2020, Certificat de Inregistrare mentiuni nr. 128194/15.12.2020 emis de ORC Cluj, Certificat de Inregistrare a Societatii „DISTRIBUTIE ENERGIE ELECTRICA SA,, emis de ORC Cluj la data de 31.12.2020, Certificat de Inregistrare mentiuni nr. 802/07.02.2021 emis de ORC Cluj, Certificat de Inregistrare a SUCURSALEI DE DISTRIBUTIE A ENERGIEI ELECTRICE PLOIESTI, emis de ORC Prahova la data de 28.03.2002, Certificat de radiere a Societatii de Distributie a Energiei Electrice Muntenia Nord SA nr. 83302 din 31.12.2020).);		
B3	Intabulare, drept de CONCESIUNE, dobandit prin Lege, cota actuala 1/1, cota initiala 1/1 1) DISTRIBUTIE ENERGIE ELECTRICA ROMANIA SA , CIF:14476722, prin Sucursala de Distributie a Energiei Electrice Prahova <i>OBSERVATII: prin Sucursala de Distributie a Energiei Electrice Prahova</i>	A1
Act Normativ nr. 1342, din 27/12/2001 emis de GUVERNUL ROMANIEI ((Protocol 6045/12.04.2022));		
B4	Intabulare, drept de PROPRIETATE, dobandit prin Lege, cota actuala 1/1, cota initiala 1/1 1) DISTRIBUTIE ENERGIE ELECTRICA ROMANIA SA , CIF:14476722, prin Sucursala de Distributie a Energiei Electrice Prahova <i>OBSERVATII: prin Sucursala de Distributie a Energiei Electrice Prahova</i>	A1.1


C. Partea III. SARCINI .

Inscrieri privind dezmembramintele dreptului de proprietate, drepturi reale de garanție și sarcini	Referințe
NU SUNT	

Teren

Nr cadastral	Suprafața (mp)*	Observații / Referințe
	1	

* Suprafața este determinată în planul de proiecție Stereo 70.



Date referitoare la teren

Crt	Categorie folosință	Intra vilan	Suprafața (mp)	Tarla	Parcelă	Nr. topo	Observații / Referințe
1	curti constructii	DA	1	20	-	-	

Date referitoare la construcții

Crt	Număr	Destinație construcție	Supraf. (mp)	Situație juridică	Observații / Referințe
A1.1		construcții industriale și edilitare	1	Cu acte	Nr. niveluri:1; S. construita la sol:1 mp;

Lungime Segmente

1) Valorile lungimilor segmentelor sunt obținute din proiecție în plan.

Punct început	X / Y	Punct sfârșit	X / Y	Lungime segment (** (m))
1	549.780,744 402.979,444	2	549.779,746 402.979,494	0.999
2	549.779,746 402.979,494	3	549.779,696 402.978,495	1.0
3	549.779,696 402.978,495	4	549.780,694 402.978,445	0.999

Punct început	X / Y	Punct sfârşit	X / Y	Lungime segment (** (m)
4	549.780,694 402.978,445	1	549.780,744 402.979,444	1.0

** Lungimile segmentelor sunt determinate în planul de proiecţie Stereo 70 şi sunt rotunjite la 1 milimetru.

*** Distanţa dintre puncte este formată din segmente cumulate ce sunt mai mici decât valoarea 1 milimetru.



DATE DESPRE IMOBILUL NR. 2999

Oficiul de Cadastru și Publicitate Imobiliară PRAHOVA
Biroul de Cadastru și Publicitate Imobiliară Câmpina

A. Partea I. Descrierea imobilului

TEREN Intravilan

Adresa: Loc. Provita De Sus, Jud. Prahova

Nr. Crt	Nr cadastral Nr. topografic	Suprafața* (mp)	Observații / Referințe
A1		1	Sector cadastral:22 Teren neimprijmit;

Construcții

Crt	Nr cadastral Nr. topografic	Adresa	Observații / Referințe
A1.1		Loc. Provita De Sus, Jud. Prahova	Nr. niveluri:1; S. construita la sol:1 mp;

B. Partea II. Proprietari și acte

Inscrieri privitoare la dreptul de proprietate și alte drepturi reale		Referințe
/		
Act Normativ nr. 123, din 10/07/2012 emis de PARLAMENTUL ROMANIEI;		
B1	Intabulare, drept de PROPRIETATE, dobandit prin Lege, cota actuala 1/1, cota initiala 1/1 1) STATUL ROMAN , CIF:99999999999999 <i>OBSERVATII: Domeniu public</i>	A1
Act Normativ nr. 980, din 16/12/2015 emis de GUVERNUL ROMANIEI;		
B2	Intabulare, drept de ADMINISTRARE, dobandit prin Lege, cota actuala 1/1, cota initiala 1/1 1) MINISTERUL ECONOMIEI, ENERGIEI SI MEDIULUI DE AFACERI , CIF:99999999999999	A1
Act Administrativ nr. 9, din 07/10/2005 emis de Ministerul Economiei si Comertului ((act aditional nr. 1/10.06.2008 emis de MINISTERUL ECONOMIEI SI FINANTELOR, act aditional nr. 2/18.06.2015 emis de MINISTERUL ENERGIEI, INTEPRINDERILOR MICI SI MIJLOCII SI MEDIULUI DE AFACERI, act aditional nr. 3/10.02.2016 emis de MINISTERUL ENERGIEI, act aditional nr. 4/02.03.2017 emis de MINISTERUL ENERGIEI, act aditional nr. 5/2020, act aditional nr. 6/30.10.2020, Certificat de Inregistrare a Societatii „ DISTRIBUTIE ENERGIE ELECTRICA „ SA emis de ORC Cluj la data de 27.02.2002, H.G.R. nr. 1342/2001 privind reorganizarea Societatii Comerciale de Distributie si Furnizare a Energiei Electrice „Electrica,, SA, Protocol 6045/12.04.2002 incheiat intre Societatea Comerciala de Distributie si Furnizare a Energiei Electrice „Electrica,, SA si Societatea Comerciala Filiala de distributie si Furnizare a Energiei Electrice „Electrica Muntenia Nord,, SA, incheiere de indreptare eroare materiala civila emisa de Tribunalul Comercial Cluj la data de 26.11.2020, Certificat de Inregistrare mentiuni nr. 128194/15.12.2020 emis de ORC Cluj, Certificat de Inregistrare a Societatii „DISTRIBUTIE ENERGIE ELECTRICA SA,, emis de ORC Cluj la data de 31.12.2020, Certificat de Inregistrare mentiuni nr. 802/07.02.2021 emis de ORC Cluj, Certificat de Inregistrare a SUCURSALEI DE DISTRIBUTIE A ENERGIEI ELECTRICE PLOIESTI, emis de ORC Prahova la data de 28.03.2002, Certificat de radiere a Societatii de Distributie a Energiei Electrice Muntenia Nord SA nr. 83302 din 31.12.2020).);		
B3	Intabulare, drept de CONCESIUNE, dobandit prin Lege, cota actuala 1/1, cota initiala 1/1 1) DISTRIBUTIE ENERGIE ELECTRICA ROMANIA SA , CIF:14476722, prin Sucursala de Distributie a Energiei Electrice Prahova <i>OBSERVATII: prin Sucursala de Distributie a Energiei Electrice Prahova</i>	A1
Act Normativ nr. 1342, din 27/12/2001 emis de GUVERNUL ROMANIEI ((Protocol 6045/12.04.2022));		
B4	Intabulare, drept de PROPRIETATE, dobandit prin Lege, cota actuala 1/1, cota initiala 1/1 1) DISTRIBUTIE ENERGIE ELECTRICA ROMANIA SA , CIF:14476722, prin Sucursala de Distributie a Energiei Electrice Prahova <i>OBSERVATII: prin Sucursala de Distributie a Energiei Electrice Prahova</i>	A1.1


C. Partea III. SARCINI .

Inscrieri privind dezmembramintele dreptului de proprietate, drepturi reale de garanție și sarcini	Referințe
NU SUNT	

Teren

Nr cadastral	Suprafața (mp)*	Observații / Referințe
	1	

* Suprafața este determinată în planul de proiecție Stereo 70.



Date referitoare la teren

Crt	Categorie folosință	Intra vilan	Suprafața (mp)	Tarla	Parcelă	Nr. topo	Observații / Referințe
1	curti constructii	DA	1	20	-	-	

Date referitoare la construcții

Crt	Număr	Destinație construcție	Supraf. (mp)	Situație juridică	Observații / Referințe
A1.1		construcții industriale și edilitare	1	Cu acte	Nr. niveluri:1; S. construita la sol:1 mp;

Lungime Segmente

1) Valorile lungimilor segmentelor sunt obținute din proiecție în plan.

Punct început	X / Y	Punct sfârșit	X / Y	Lungime segment (** (m)
1	549.804,587 402.955,124	2	549.803,588 402.955,174	1.0
2	549.803,588 402.955,174	3	549.803,539 402.954,175	1.0
3	549.803,539 402.954,175	4	549.804,537 402.954,125	0.999

Punct început	X / Y	Punct sfârşit	X / Y	Lungime segment (** (m)
4	549.804,537 402.954,125	1	549.804,587 402.955,124	1.0

** Lungimile segmentelor sunt determinate în planul de proiecţie Stereo 70 şi sunt rotunjite la 1 milimetru.

*** Distanţa dintre puncte este formată din segmente cumulate ce sunt mai mici decât valoarea 1 milimetru.



DATE DESPRE IMOBILUL NR. 3000

Oficiul de Cadastru și Publicitate Imobiliară PRAHOVA
Biroul de Cadastru și Publicitate Imobiliară Câmpina

A. Partea I. Descrierea imobilului

TEREN Intravilan

Adresa: Loc. Provita De Sus, Jud. Prahova

Nr. Crt	Nr cadastral Nr. topografic	Suprafața* (mp)	Observații / Referințe
A1		1	Sector cadastral:22 Teren neimprejmut;

Construcții

Crt	Nr cadastral Nr. topografic	Adresa	Observații / Referințe
A1.1		Loc. Provita De Sus, Jud. Prahova	Nr. niveluri:1; S. construita la sol:1 mp;

B. Partea II. Proprietari și acte

Inscrieri privitoare la dreptul de proprietate și alte drepturi reale		Referințe
/		
Act Normativ nr. 123, din 10/07/2012 emis de PARLAMENTUL ROMANIEI;		
B1	Intabulare, drept de PROPRIETATE, dobandit prin Lege, cota actuala 1/1, cota initiala 1/1 1) STATUL ROMAN , CIF:99999999999999 <i>OBSERVATII: Domeniu public</i>	A1
Act Normativ nr. 980, din 16/12/2015 emis de GUVERNUL ROMANIEI;		
B2	Intabulare, drept de ADMINISTRARE, dobandit prin Lege, cota actuala 1/1, cota initiala 1/1 1) MINISTERUL ECONOMIEI, ENERGIEI SI MEDIULUI DE AFACERI , CIF:99999999999999	A1
Act Administrativ nr. 9, din 07/10/2005 emis de Ministerul Economiei si Comertului ((act aditional nr. 1/10.06.2008 emis de MINISTERUL ECONOMIEI SI FINANTELOR, act aditional nr. 2/18.06.2015 emis de MINISTERUL ENERGIEI, INTEPRINDERILOR MICI SI MIJLOCII SI MEDIULUI DE AFACERI, act aditional nr. 3/10.02.2016 emis de MINISTERUL ENERGIEI, act aditional nr. 4/02.03.2017 emis de MINISTERUL ENERGIEI, act aditional nr. 5/2020, act aditional nr. 6/30.10.2020, Certificat de Inregistrare a Societatii „ DISTRIBUTIE ENERGIE ELECTRICA „ SA emis de ORC Cluj la data de 27.02.2002, H.G.R. nr. 1342/2001 privind reorganizarea Societatii Comerciale de Distributie si Furnizare a Energiei Electrice „Electrica,, SA, Protocol 6045/12.04.2002 incheiat intre Societatea Comerciala de Distributie si Furnizare a Energiei Electrice „Electrica,, SA si Societatea Comerciala Filiala de distributie si Furnizare a Energiei Electrice „Electrica Muntenia Nord,, SA, incheiere de indreptare eroare materiala civila emisa de Tribunalul Comercial Cluj la data de 26.11.2020, Certificat de Inregistrare mentiuni nr. 128194/15.12.2020 emis de ORC Cluj, Certificat de Inregistrare a Societatii „DISTRIBUTIE ENERGIE ELECTRICA SA,, emis de ORC Cluj la data de 31.12.2020, Certificat de Inregistrare mentiuni nr. 802/07.02.2021 emis de ORC Cluj, Certificat de Inregistrare a SUCURSALEI DE DISTRIBUTIE A ENERGIEI ELECTRICE PLOIESTI, emis de ORC Prahova la data de 28.03.2002, Certificat de radiere a Societatii de Distributie a Energiei Electrice Muntenia Nord SA nr. 83302 din 31.12.2020).);		
B3	Intabulare, drept de CONCESIUNE, dobandit prin Lege, cota actuala 1/1, cota initiala 1/1 1) DISTRIBUTIE ENERGIE ELECTRICA ROMANIA SA , CIF:14476722, prin Sucursala de Distributie a Energiei Electrice Prahova <i>OBSERVATII: prin Sucursala de Distributie a Energiei Electrice Prahova</i>	A1
Act Normativ nr. 1342, din 27/12/2001 emis de GUVERNUL ROMANIEI ((Protocol 6045/12.04.2022));		
B4	Intabulare, drept de PROPRIETATE, dobandit prin Lege, cota actuala 1/1, cota initiala 1/1 1) DISTRIBUTIE ENERGIE ELECTRICA ROMANIA SA , CIF:14476722, prin Sucursala de Distributie a Energiei Electrice Prahova <i>OBSERVATII: prin Sucursala de Distributie a Energiei Electrice Prahova</i>	A1.1

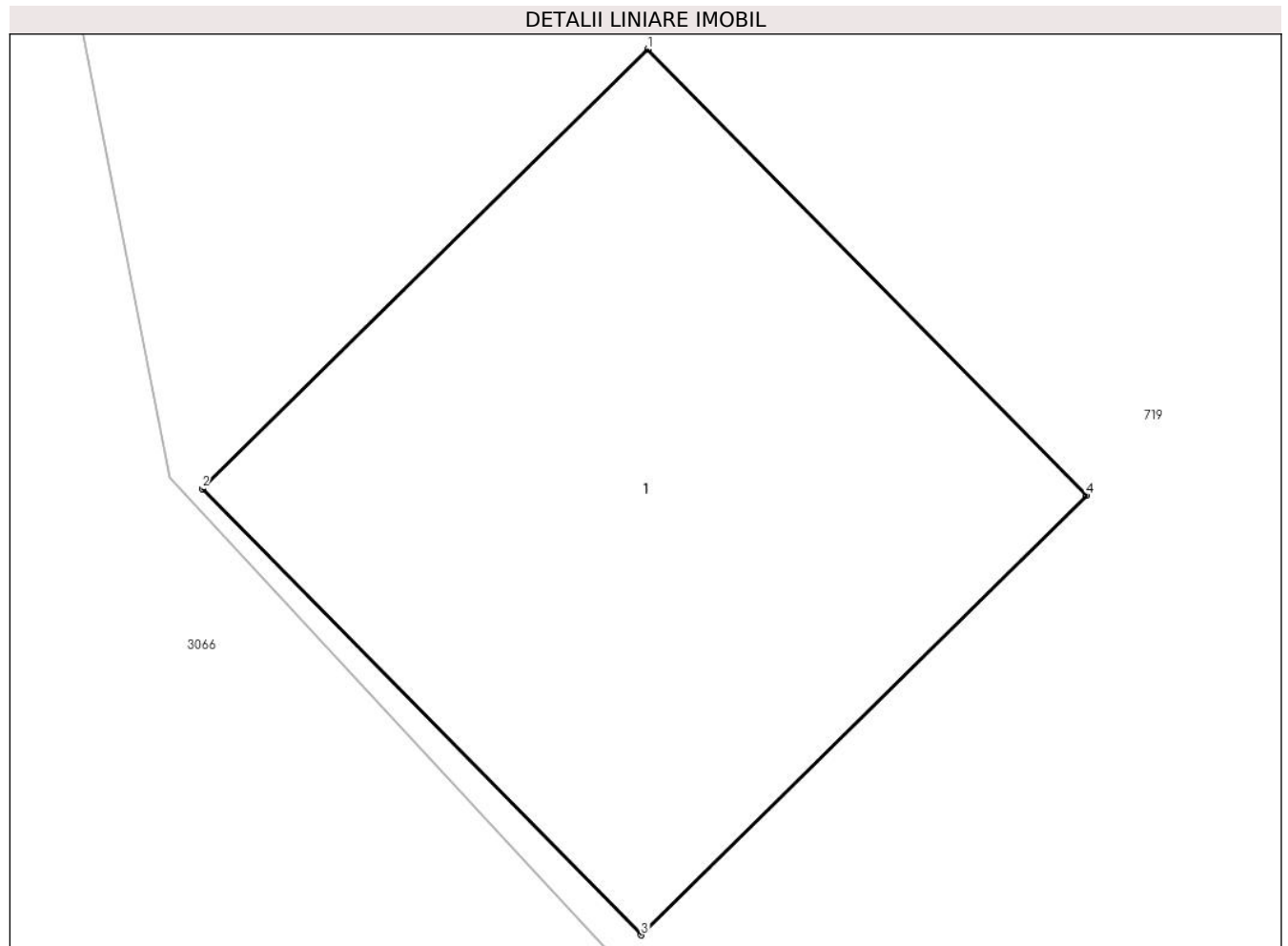
C. Partea III. SARCINI .

Inscrieri privind dezmembramintele dreptului de proprietate, drepturi reale de garanție și sarcini	Referințe
NU SUNT	

Teren

Nr cadastral	Suprafața (mp)*	Observații / Referințe
	1	

* Suprafața este determinată în planul de proiecție Stereo 70.



Date referitoare la teren

Crt	Categorie folosință	Intra vilan	Suprafața (mp)	Tarla	Parcelă	Nr. topo	Observații / Referințe
1	curți constructii	DA	1	20	-	-	

Date referitoare la construcții

Crt	Număr	Destinație construcție	Supraf. (mp)	Situație juridică	Observații / Referințe
A1.1		construcții industriale și edilitare	1	Cu acte	Nr. niveluri:1; S. construita la sol:1 mp;

Lungime Segmente

1) Valorile lungimilor segmentelor sunt obținute din proiecție în plan.

Punct început	X / Y	Punct sfârșit	X / Y	Lungime segment (** (m)
1	549.809,525 402.918,732	2	549.808,812 402.918,03	1.001
2	549.808,812 402.918,03	3	549.809,514 402.917,317	1.001
3	549.809,514 402.917,317	4	549.810,227 402.918,019	1.001

Punct început	X / Y	Punct sfârşit	X / Y	Lungime segment (** (m)
4	549.810,227 402.918,019	1	549.809,525 402.918,732	1.001

** Lungimile segmentelor sunt determinate în planul de proiecție Stereo 70 și sunt rotunjite la 1 milimetru.

*** Distanța dintre puncte este formată din segmente cumulate ce sunt mai mici decât valoarea 1 milimetru.



DATE DESPRE IMOBILUL NR. 3001

Oficiul de Cadastru și Publicitate Imobiliară PRAHOVA
Biroul de Cadastru și Publicitate Imobiliară Câmpina

A. Partea I. Descrierea imobilului

TEREN Intravilan

Adresa: Loc. Provita De Sus, Jud. Prahova

Nr. Crt	Nr cadastral Nr. topografic	Suprafața* (mp)	Observații / Referințe
A1		1	Sector cadastral:22 Teren neimpregmuit;

Construcții

Crt	Nr cadastral Nr. topografic	Adresa	Observații / Referințe
A1.1		Loc. Provita De Sus, Jud. Prahova	Nr. niveluri:1; S. construita la sol:1 mp;

B. Partea II. Proprietari și acte

Inscrieri privitoare la dreptul de proprietate și alte drepturi reale		Referințe
/		
Act Normativ nr. 123, din 10/07/2012 emis de PARLAMENTUL ROMANIEI;		
B1	Intabulare, drept de PROPRIETATE, dobandit prin Lege, cota actuala 1/1, cota initiala 1/1 1) STATUL ROMAN , CIF:99999999999999 <i>OBSERVATII: Domeniu public</i>	A1
Act Normativ nr. 980, din 16/12/2015 emis de GUVERNUL ROMANIEI;		
B2	Intabulare, drept de ADMINISTRARE, dobandit prin Lege, cota actuala 1/1, cota initiala 1/1 1) MINISTERUL ECONOMIEI, ENERGIEI SI MEDIULUI DE AFACERI , CIF:99999999999999	A1
Act Administrativ nr. 9, din 07/10/2005 emis de Ministerul Economiei si Comertului ((act aditional nr. 1/10.06.2008 emis de MINISTERUL ECONOMIEI SI FINANTELOR, act aditional nr. 2/18.06.2015 emis de MINISTERUL ENERGIEI, INTEPRINDERILOR MICI SI MIJLOCII SI MEDIULUI DE AFACERI, act aditional nr. 3/10.02.2016 emis de MINISTERUL ENERGIEI, act aditional nr. 4/02.03.2017 emis de MINISTERUL ENERGIEI, act aditional nr. 5/2020, act aditional nr. 6/30.10.2020, Certificat de Inregistrare a Societatii ,, DISTRIBUTIE ENERGIE ELECTRICA ,, SA emis de ORC Cluj la data de 27.02.2002, H.G.R. nr. 1342/2001 privind reorganizarea Societatii Comerciale de Distributie si Furnizare a Energiei Electrice ,,Electrica,, SA, Protocol 6045/12.04.2002 incheiat intre Societatea Comerciala de Distributie si Furnizare a Energiei Electrice ,,Electrica,, SA si Societatea Comerciala Filiala de distributie si Furnizare a Energiei Electrice ,,Electrica Muntenia Nord,, SA, incheiere de indreptare eroare materiala civila emisa de Tribunalul Comercial Cluj la data de 26.11.2020, Certificat de Inregistrare mentiuni nr. 128194/15.12.2020 emis de ORC Cluj, Certificat de Inregistrare a Societatii ,,DISTRIBUTIE ENERGIE ELECTRICA SA,, emis de ORC Cluj la data de 31.12.2020, Certificat de Inregistrare mentiuni nr. 802/07.02.2021 emis de ORC Cluj, Certificat de Inregistrare a SUCURSALEI DE DISTRIBUTIE A ENERGIEI ELECTRICE PLOIESTI, emis de ORC Prahova la data de 28.03.2002, Certificat de radiere a Societatii de Distributie a Energiei Electrice Muntenia Nord SA nr. 83302 din 31.12.2020).);		
B3	Intabulare, drept de CONCESIUNE, dobandit prin Lege, cota actuala 1/1, cota initiala 1/1 1) DISTRIBUTIE ENERGIE ELECTRICA ROMANIA SA , CIF:14476722, prin Sucursala de Distributie a Energiei Electrice Prahova <i>OBSERVATII: prin Sucursala de Distributie a Energiei Electrice Prahova</i>	A1
Act Normativ nr. 1342, din 27/12/2001 emis de GUVERNUL ROMANIEI ((Protocol 6045/12.04.2022));		
B4	Intabulare, drept de PROPRIETATE, dobandit prin Lege, cota actuala 1/1, cota initiala 1/1 1) DISTRIBUTIE ENERGIE ELECTRICA ROMANIA SA , CIF:14476722, prin Sucursala de Distributie a Energiei Electrice Prahova <i>OBSERVATII: prin Sucursala de Distributie a Energiei Electrice Prahova</i>	A1.1

C. Partea III. SARCINI .


Inscrieri privind dezmembramintele dreptului de proprietate, drepturi reale de garanție și sarcini	Referințe
NU SUNT	

Teren

Nr cadastral	Suprafața (mp)*	Observații / Referințe
	1	

* Suprafața este determinată în planul de proiecție Stereo 70.

DETALII LINIARE IMOBIL



Date referitoare la teren

Crt	Categorie folosință	Intra vilan	Suprafața (mp)	Tarla	Parcelă	Nr. topo	Observații / Referințe
1	curti constructii	DA	1	20	-	-	

Date referitoare la construcții

Crt	Număr	Destinație construcție	Supraf. (mp)	Situație juridică	Observații / Referințe
A1.1		construcții industriale și edilitare	1	Cu acte	Nr. niveluri:1; S. construita la sol:1 mp;

Lungime Segmente

1) Valorile lungimilor segmentelor sunt obținute din proiecție în plan.

Punct început	X / Y	Punct sfârșit	X / Y	Lungime segment (** (m)
1	549.832,817 402.909,784	2	549.831,818 402.909,833	1.0
2	549.831,818 402.909,833	3	549.831,768 402.908,835	0.999
3	549.831,768 402.908,835	4	549.832,767 402.908,785	1.0

Punct început	X / Y	Punct sfârşit	X / Y	Lungime segment (** (m)
4	549.832,767 402.908,785	1	549.832,817 402.909,784	1.0

** Lungimile segmentelor sunt determinate în planul de proiecție Stereo 70 și sunt rotunjite la 1 milimetru.

*** Distanța dintre puncte este formată din segmente cumulate ce sunt mai mici decât valoarea 1 milimetru.



DATE DESPRE IMOBILUL NR. 3002

Oficiul de Cadastru și Publicitate Imobiliară PRAHOVA
Biroul de Cadastru și Publicitate Imobiliară Câmpina

A. Partea I. Descrierea imobilului

TEREN Intravilan

Adresa: Loc. Provita De Sus, Jud. Prahova

Nr. Crt	Nr cadastral Nr. topografic	Suprafața* (mp)	Observații / Referințe
A1		1	Sector cadastral:22 Teren neimprijmit;

Construcții

Crt	Nr cadastral Nr. topografic	Adresa	Observații / Referințe
A1.1		Loc. Provita De Sus, Jud. Prahova	Nr. niveluri:1; S. construita la sol:1 mp;

B. Partea II. Proprietari și acte

Inscrieri privitoare la dreptul de proprietate și alte drepturi reale		Referințe
/		
Act Normativ nr. 123, din 10/07/2012 emis de PARLAMENTUL ROMANIEI;		
B1	Intabulare, drept de PROPRIETATE, dobandit prin Lege, cota actuala 1/1, cota initiala 1/1 1) STATUL ROMAN , CIF:99999999999999 <i>OBSERVATII: Domeniu public</i>	A1
Act Normativ nr. 980, din 16/12/2015 emis de GUVERNUL ROMANIEI;		
B2	Intabulare, drept de ADMINISTRARE, dobandit prin Lege, cota actuala 1/1, cota initiala 1/1 1) MINISTERUL ECONOMIEI, ENERGIEI SI MEDIULUI DE AFACERI , CIF:99999999999999	A1
Act Administrativ nr. 9, din 07/10/2005 emis de Ministerul Economiei si Comertului ((act aditional nr. 1/10.06.2008 emis de MINISTERUL ECONOMIEI SI FINANTELOR, act aditional nr. 2/18.06.2015 emis de MINISTERUL ENERGIEI, INTEPRINDERILOR MICI SI MIJLOCII SI MEDIULUI DE AFACERI, act aditional nr. 3/10.02.2016 emis de MINISTERUL ENERGIEI, act aditional nr. 4/02.03.2017 emis de MINISTERUL ENERGIEI, act aditional nr. 5/2020, act aditional nr. 6/30.10.2020, Certificat de Inregistrare a Societatii ,, DISTRIBUTIE ENERGIE ELECTRICA ,, SA emis de ORC Cluj la data de 27.02.2002, H.G.R. nr. 1342/2001 privind reorganizarea Societatii Comerciale de Distributie si Furnizare a Energiei Electrice ,,Electrica,, SA, Protocol 6045/12.04.2002 incheiat intre Societatea Comerciala de Distributie si Furnizare a Energiei Electrice ,,Electrica,, SA si Societatea Comerciala Filiala de distributie si Furnizare a Energiei Electrice ,,Electrica Muntenia Nord,, SA, incheiere de indreptare eroare materiala civila emisa de Tribunalul Comercial Cluj la data de 26.11.2020, Certificat de Inregistrare mentiuni nr. 128194/15.12.2020 emis de ORC Cluj, Certificat de Inregistrare a Societatii ,,DISTRIBUTIE ENERGIE ELECTRICA SA,, emis de ORC Cluj la data de 31.12.2020, Certificat de Inregistrare mentiuni nr. 802/07.02.2021 emis de ORC Cluj, Certificat de Inregistrare a SUCURSALEI DE DISTRIBUTIE A ENERGIEI ELECTRICE PLOIESTI, emis de ORC Prahova la data de 28.03.2002, Certificat de radiere a Societatii de Distributie a Energiei Electrice Muntenia Nord SA nr. 83302 din 31.12.2020).);		
B3	Intabulare, drept de CONCESIUNE, dobandit prin Lege, cota actuala 1/1, cota initiala 1/1 1) DISTRIBUTIE ENERGIE ELECTRICA ROMANIA SA , CIF:14476722, prin Sucursala de Distributie a Energiei Electrice Prahova <i>OBSERVATII: prin Sucursala de Distributie a Energiei Electrice Prahova</i>	A1
Act Normativ nr. 1342, din 27/12/2001 emis de GUVERNUL ROMANIEI ((Protocol 6045/12.04.2022));		
B4	Intabulare, drept de PROPRIETATE, dobandit prin Lege, cota actuala 1/1, cota initiala 1/1 1) DISTRIBUTIE ENERGIE ELECTRICA ROMANIA SA , CIF:14476722, prin Sucursala de Distributie a Energiei Electrice Prahova <i>OBSERVATII: prin Sucursala de Distributie a Energiei Electrice Prahova</i>	A1.1


C. Partea III. SARCINI .

Inscrieri privind dezmembramintele dreptului de proprietate, drepturi reale de garanție și sarcini	Referințe
NU SUNT	

Teren

Nr cadastral	Suprafața (mp)*	Observații / Referințe
	1	

* Suprafața este determinată în planul de proiecție Stereo 70.



Date referitoare la teren

Crt	Categorie folosință	Intra vilan	Suprafața (mp)	Tarla	Parcelă	Nr. topo	Observații / Referințe
1	curți constructii	DA	1	20	-	-	

Date referitoare la construcții

Crt	Număr	Destinație construcție	Supraf. (mp)	Situație juridică	Observații / Referințe
A1.1		construcții industriale și edilitare	1	Cu acte	Nr. niveluri:1; S. construita la sol:1 mp;

Lungime Segmente

1) Valorile lungimilor segmentelor sunt obținute din proiecție în plan.

Punct început	X / Y	Punct sfârșit	X / Y	Lungime segment (** (m)
1	549.865,316 402.898,17	2	549.864,317 402.898,22	1.0
2	549.864,317 402.898,22	3	549.864,268 402.897,221	1.0
3	549.864,268 402.897,221	4	549.865,266 402.897,171	0.999

Punct început	X / Y	Punct sfârşit	X / Y	Lungime segment (** (m)
4	549.865,266 402.897,171	1	549.865,316 402.898,17	1.0

** Lungimile segmentelor sunt determinate în planul de proiecţie Stereo 70 şi sunt rotunjite la 1 milimetru.

*** Distanţa dintre puncte este formată din segmente cumulate ce sunt mai mici decât valoarea 1 milimetru.



DATE DESPRE IMOBILUL NR. 3003

Oficiul de Cadastru și Publicitate Imobiliară PRAHOVA
Biroul de Cadastru și Publicitate Imobiliară Câmpina

A. Partea I. Descrierea imobilului

TEREN Intravilan

Adresa: Loc. Provita De Sus, Jud. Prahova

Nr. Crt	Nr cadastral Nr. topografic	Suprafața* (mp)	Observații / Referințe
A1		1	Sector cadastral:22 Teren neimprijmit;

Construcții

Crt	Nr cadastral Nr. topografic	Adresa	Observații / Referințe
A1.1		Loc. Provita De Sus, Jud. Prahova	Nr. niveluri:1; S. construita la sol:1 mp;

B. Partea II. Proprietari și acte

Inscrieri privitoare la dreptul de proprietate și alte drepturi reale		Referințe
/		
Act Normativ nr. 123, din 10/07/2012 emis de PARLAMENTUL ROMANIEI;		
B1	Intabulare, drept de PROPRIETATE, dobandit prin Lege, cota actuala 1/1, cota initiala 1/1 1) STATUL ROMAN , CIF:9999999999999 <i>OBSERVATII: Domeniu public</i>	A1
Act Normativ nr. 980, din 16/12/2015 emis de GUVERNUL ROMANIEI;		
B2	Intabulare, drept de ADMINISTRARE, dobandit prin Lege, cota actuala 1/1, cota initiala 1/1 1) MINISTERUL ECONOMIEI, ENERGIEI SI MEDIULUI DE AFACERI , CIF:9999999999999	A1
Act Administrativ nr. 9, din 07/10/2005 emis de Ministerul Economiei si Comertului ((act aditional nr. 1/10.06.2008 emis de MINISTERUL ECONOMIEI SI FINANTELOR, act aditional nr. 2/18.06.2015 emis de MINISTERUL ENERGIEI, INTEPRINDERILOR MICI SI MIJLOCII SI MEDIULUI DE AFACERI, act aditional nr. 3/10.02.2016 emis de MINISTERUL ENERGIEI, act aditional nr. 4/02.03.2017 emis de MINISTERUL ENERGIEI, act aditional nr. 5/2020, act aditional nr. 6/30.10.2020, Certificat de Inregistrare a Societatii „ DISTRIBUTIE ENERGIE ELECTRICA „ SA emis de ORC Cluj la data de 27.02.2002, H.G.R. nr. 1342/2001 privind reorganizarea Societatii Comerciale de Distributie si Furnizare a Energiei Electrice „Electrica,, SA, Protocol 6045/12.04.2002 incheiat intre Societatea Comerciala de Distributie si Furnizare a Energiei Electrice „Electrica,, SA si Societatea Comerciala Filiala de distributie si Furnizare a Energiei Electrice „Electrica Muntenia Nord,, SA, incheiere de indreptare eroare materiala civila emisa de Tribunalul Comercial Cluj la data de 26.11.2020, Certificat de Inregistrare mentiuni nr. 128194/15.12.2020 emis de ORC Cluj, Certificat de Inregistrare a Societatii „DISTRIBUTIE ENERGIE ELECTRICA SA,, emis de ORC Cluj la data de 31.12.2020, Certificat de Inregistrare mentiuni nr. 802/07.02.2021 emis de ORC Cluj, Certificat de Inregistrare a SUCURSALEI DE DISTRIBUTIE A ENERGIEI ELECTRICE PLOIESTI, emis de ORC Prahova la data de 28.03.2002, Certificat de radiere a Societatii de Distributie a Energiei Electrice Muntenia Nord SA nr. 83302 din 31.12.2020).);		
B3	Intabulare, drept de CONCESIUNE, dobandit prin Lege, cota actuala 1/1, cota initiala 1/1 1) DISTRIBUTIE ENERGIE ELECTRICA ROMANIA SA , CIF:14476722, prin Sucursala de Distributie a Energiei Electrice Prahova <i>OBSERVATII: prin Sucursala de Distributie a Energiei Electrice Prahova</i>	A1
Act Normativ nr. 1342, din 27/12/2001 emis de GUVERNUL ROMANIEI ((Protocol 6045/12.04.2022));		
B4	Intabulare, drept de PROPRIETATE, dobandit prin Lege, cota actuala 1/1, cota initiala 1/1 1) DISTRIBUTIE ENERGIE ELECTRICA ROMANIA SA , CIF:14476722, prin Sucursala de Distributie a Energiei Electrice Prahova <i>OBSERVATII: prin Sucursala de Distributie a Energiei Electrice Prahova</i>	A1.1


C. Partea III. SARCINI .

Inscrieri privind dezmembramintele dreptului de proprietate, drepturi reale de garanție și sarcini	Referințe
NU SUNT	

Teren

Nr cadastral	Suprafața (mp)*	Observații / Referințe
	1	

* Suprafața este determinată în planul de proiecție Stereo 70.



Date referitoare la teren

Crt	Categorie folosință	Intra vilan	Suprafața (mp)	Tarla	Parcelă	Nr. topo	Observații / Referințe
1	curți constructii	DA	1	18	-	-	

Date referitoare la construcții

Crt	Număr	Destinație construcție	Supraf. (mp)	Situație juridică	Observații / Referințe
A1.1		construcții industriale și edilitare	1	Cu acte	Nr. niveluri:1; S. construita la sol:1 mp;

Lungime Segmente

1) Valorile lungimilor segmentelor sunt obținute din proiecție în plan.

Punct început	X / Y	Punct sfârșit	X / Y	Lungime segment (** (m)
1	549.891,59 402.894,981	2	549.890,591 402.895,031	1.0
2	549.890,591 402.895,031	3	549.890,542 402.894,032	1.0
3	549.890,542 402.894,032	4	549.891,54 402.893,983	0.999

Punct început	X / Y	Punct sfârşit	X / Y	Lungime segment (** (m)
4	549.891,54 402.893,983	1	549.891,59 402.894,981	0.999

** Lungimile segmentelor sunt determinate în planul de proiecţie Stereo 70 şi sunt rotunjite la 1 milimetru.

*** Distanţa dintre puncte este formată din segmente cumulate ce sunt mai mici decât valoarea 1 milimetru.



DATE DESPRE IMOBILUL NR. 3004

Oficiul de Cadastru și Publicitate Imobiliară PRAHOVA
Biroul de Cadastru și Publicitate Imobiliară Câmpina

A. Partea I. Descrierea imobilului

TEREN Intravilan

Adresa: Loc. Provita De Sus, Jud. Prahova

Nr. Crt	Nr cadastral Nr. topografic	Suprafața* (mp)	Observații / Referințe
A1		1	Sector cadastral:22 Teren neimprijmit;

Construcții

Crt	Nr cadastral Nr. topografic	Adresa	Observații / Referințe
A1.1		Loc. Provita De Sus, Jud. Prahova	Nr. niveluri:1; S. construita la sol:1 mp;

B. Partea II. Proprietari și acte

Inscrieri privitoare la dreptul de proprietate și alte drepturi reale		Referințe
/		
Act Normativ nr. 123, din 10/07/2012 emis de PARLAMENTUL ROMANIEI;		
B1	Intabulare, drept de PROPRIETATE, dobandit prin Lege, cota actuala 1/1, cota initiala 1/1 1) STATUL ROMAN , CIF:9999999999999 <i>OBSERVATII: Domeniu public</i>	A1
Act Normativ nr. 980, din 16/12/2015 emis de GUVERNUL ROMANIEI;		
B2	Intabulare, drept de ADMINISTRARE, dobandit prin Lege, cota actuala 1/1, cota initiala 1/1 1) MINISTERUL ECONOMIEI, ENERGIEI SI MEDIULUI DE AFACERI , CIF:9999999999999	A1
Act Administrativ nr. 9, din 07/10/2005 emis de Ministerul Economiei si Comertului ((act aditional nr. 1/10.06.2008 emis de MINISTERUL ECONOMIEI SI FINANTELOR, act aditional nr. 2/18.06.2015 emis de MINISTERUL ENERGIEI, INTEPRINDERILOR MICI SI MIJLOCII SI MEDIULUI DE AFACERI, act aditional nr. 3/10.02.2016 emis de MINISTERUL ENERGIEI, act aditional nr. 4/02.03.2017 emis de MINISTERUL ENERGIEI, act aditional nr. 5/2020, act aditional nr. 6/30.10.2020, Certificat de Inregistrare a Societatii ,, DISTRIBUTIE ENERGIE ELECTRICA ,, SA emis de ORC Cluj la data de 27.02.2002, H.G.R. nr. 1342/2001 privind reorganizarea Societatii Comerciale de Distributie si Furnizare a Energiei Electrice ,,Electrica,, SA, Protocol 6045/12.04.2002 incheiat intre Societatea Comerciala de Distributie si Furnizare a Energiei Electrice ,,Electrica,, SA si Societatea Comerciala Filiala de distributie si Furnizare a Energiei Electrice ,,Electrica Muntenia Nord,, SA, incheiere de indreptare eroare materiala civila emisa de Tribunalul Comercial Cluj la data de 26.11.2020, Certificat de Inregistrare mentiuni nr. 128194/15.12.2020 emis de ORC Cluj, Certificat de Inregistrare a Societatii ,,DISTRIBUTIE ENERGIE ELECTRICA SA,, emis de ORC Cluj la data de 31.12.2020, Certificat de Inregistrare mentiuni nr. 802/07.02.2021 emis de ORC Cluj, Certificat de Inregistrare a SUCURSALEI DE DISTRIBUTIE A ENERGIEI ELECTRICE PLOIESTI, emis de ORC Prahova la data de 28.03.2002, Certificat de radiere a Societatii de Distributie a Energiei Electrice Muntenia Nord SA nr. 83302 din 31.12.2020).);		
B3	Intabulare, drept de CONCESIUNE, dobandit prin Lege, cota actuala 1/1, cota initiala 1/1 1) DISTRIBUTIE ENERGIE ELECTRICA ROMANIA SA , CIF:14476722, prin Sucursala de Distributie a Energiei Electrice Prahova <i>OBSERVATII: prin Sucursala de Distributie a Energiei Electrice Prahova</i>	A1
Act Normativ nr. 1342, din 27/12/2001 emis de GUVERNUL ROMANIEI ((Protocol 6045/12.04.2022));		
B4	Intabulare, drept de PROPRIETATE, dobandit prin Lege, cota actuala 1/1, cota initiala 1/1 1) DISTRIBUTIE ENERGIE ELECTRICA ROMANIA SA , CIF:14476722, prin Sucursala de Distributie a Energiei Electrice Prahova <i>OBSERVATII: prin Sucursala de Distributie a Energiei Electrice Prahova</i>	A1.1


C. Partea III. SARCINI .

Inscrieri privind dezmembramintele dreptului de proprietate, drepturi reale de garanție și sarcini	Referințe
NU SUNT	

Teren

Nr cadastral	Suprafața (mp)*	Observații / Referințe
	1	

* Suprafața este determinată în planul de proiecție Stereo 70.



Date referitoare la teren

Crt	Categorie folosință	Intra vilan	Suprafața (mp)	Tarla	Parcelă	Nr. topo	Observații / Referințe
1	curți constructii	DA	1	18	-	-	

Date referitoare la construcții

Crt	Număr	Destinație construcție	Supraf. (mp)	Situație juridică	Observații / Referințe
A1.1		construcții industriale și edilitare	1	Cu acte	Nr. niveluri:1; S. construita la sol:1 mp;

Lungime Segmente

1) Valorile lungimilor segmentelor sunt obținute din proiecție în plan.

Punct început	X / Y	Punct sfârșit	X / Y	Lungime segment (** (m)
1	549.922,411 402.882,675	2	549.921,412 402.882,725	1.0
2	549.921,412 402.882,725	3	549.921,363 402.881,727	0.999
3	549.921,363 402.881,727	4	549.922,361 402.881,677	0.999

Punct început	X / Y	Punct sfârşit	X / Y	Lungime segment (** (m)
4	549.922,361 402.881,677	1	549.922,411 402.882,675	0.999

** Lungimile segmentelor sunt determinate în planul de proiecţie Stereo 70 şi sunt rotunjite la 1 milimetru.

*** Distanţa dintre puncte este formată din segmente cumulate ce sunt mai mici decât valoarea 1 milimetru.



DATE DESPRE IMOBILUL NR. 3005

Oficiul de Cadastru și Publicitate Imobiliară PRAHOVA
Biroul de Cadastru și Publicitate Imobiliară Câmpina

A. Partea I. Descrierea imobilului

TEREN Intravilan

Adresa: Loc. Provita De Sus, Jud. Prahova

Nr. Crt	Nr cadastral Nr. topografic	Suprafața* (mp)	Observații / Referințe
A1		1	Sector cadastral:22 Teren neimprijmit;

Construcții

Crt	Nr cadastral Nr. topografic	Adresa	Observații / Referințe
A1.1		Loc. Provita De Sus, Jud. Prahova	Nr. niveluri:1; S. construita la sol:1 mp;

B. Partea II. Proprietari și acte

Inscrieri privitoare la dreptul de proprietate și alte drepturi reale		Referințe
/		
Act Normativ nr. 123, din 10/07/2012 emis de PARLAMENTUL ROMANIEI;		
B1	Intabulare, drept de PROPRIETATE, dobandit prin Lege, cota actuala 1/1, cota initiala 1/1 1) STATUL ROMAN , CIF:9999999999999 <i>OBSERVATII: Domeniu public</i>	A1
Act Normativ nr. 980, din 16/12/2015 emis de GUVERNUL ROMANIEI;		
B2	Intabulare, drept de ADMINISTRARE, dobandit prin Lege, cota actuala 1/1, cota initiala 1/1 1) MINISTERUL ECONOMIEI, ENERGIEI SI MEDIULUI DE AFACERI , CIF:9999999999999	A1
Act Administrativ nr. 9, din 07/10/2005 emis de Ministerul Economiei si Comertului ((act aditional nr. 1/10.06.2008 emis de MINISTERUL ECONOMIEI SI FINANTELOR, act aditional nr. 2/18.06.2015 emis de MINISTERUL ENERGIEI, INTEPRINDERILOR MICI SI MIJLOCII SI MEDIULUI DE AFACERI, act aditional nr. 3/10.02.2016 emis de MINISTERUL ENERGIEI, act aditional nr. 4/02.03.2017 emis de MINISTERUL ENERGIEI, act aditional nr. 5/2020, act aditional nr. 6/30.10.2020, Certificat de Inregistrare a Societatii ,, DISTRIBUTIE ENERGIE ELECTRICA ,, SA emis de ORC Cluj la data de 27.02.2002, H.G.R. nr. 1342/2001 privind reorganizarea Societatii Comerciale de Distributie si Furnizare a Energiei Electrice ,,Electrica,, SA, Protocol 6045/12.04.2002 incheiat intre Societatea Comerciala de Distributie si Furnizare a Energiei Electrice ,,Electrica,, SA si Societatea Comerciala Filiala de distributie si Furnizare a Energiei Electrice ,,Electrica Muntenia Nord,, SA, incheiere de indreptare eroare materiala civila emisa de Tribunalul Comercial Cluj la data de 26.11.2020, Certificat de Inregistrare mentiuni nr. 128194/15.12.2020 emis de ORC Cluj, Certificat de Inregistrare a Societatii ,,DISTRIBUTIE ENERGIE ELECTRICA SA,, emis de ORC Cluj la data de 31.12.2020, Certificat de Inregistrare mentiuni nr. 802/07.02.2021 emis de ORC Cluj, Certificat de Inregistrare a SUCURSALEI DE DISTRIBUTIE A ENERGIEI ELECTRICE PLOIESTI, emis de ORC Prahova la data de 28.03.2002, Certificat de radiere a Societatii de Distributie a Energiei Electrice Muntenia Nord SA nr. 83302 din 31.12.2020).);		
B3	Intabulare, drept de CONCESIUNE, dobandit prin Lege, cota actuala 1/1, cota initiala 1/1 1) DISTRIBUTIE ENERGIE ELECTRICA ROMANIA SA , CIF:14476722, prin Sucursala de Distributie a Energiei Electrice Prahova <i>OBSERVATII: prin Sucursala de Distributie a Energiei Electrice Prahova</i>	A1
Act Normativ nr. 1342, din 27/12/2001 emis de GUVERNUL ROMANIEI ((Protocol 6045/12.04.2022));		
B4	Intabulare, drept de PROPRIETATE, dobandit prin Lege, cota actuala 1/1, cota initiala 1/1 1) DISTRIBUTIE ENERGIE ELECTRICA ROMANIA SA , CIF:14476722, prin Sucursala de Distributie a Energiei Electrice Prahova <i>OBSERVATII: prin Sucursala de Distributie a Energiei Electrice Prahova</i>	A1.1


C. Partea III. SARCINI .

Inscrieri privind dezmembramintele dreptului de proprietate, drepturi reale de garanție și sarcini	Referințe
NU SUNT	

Teren

Nr cadastral	Suprafața (mp)*	Observații / Referințe
	1	

* Suprafața este determinată în planul de proiecție Stereo 70.



Date referitoare la teren

Crt	Categorie folosință	Intra vilan	Suprafața (mp)	Tarla	Parcelă	Nr. topo	Observații / Referințe
1	curți constructii	DA	1	18	-	-	

Date referitoare la construcții

Crt	Număr	Destinație construcție	Supraf. (mp)	Situație juridică	Observații / Referințe
A1.1		construcții industriale și edilitare	1	Cu acte	Nr. niveluri:1; S. construita la sol:1 mp;

Lungime Segmente

1) Valorile lungimilor segmentelor sunt obținute din proiecție în plan.

Punct început	X / Y	Punct sfârșit	X / Y	Lungime segment (** (m)
1	549.949,719 402.854,881	2	549.948,72 402.854,93	1.0
2	549.948,72 402.854,93	3	549.948,67 402.853,932	0.999
3	549.948,67 402.853,932	4	549.949,669 402.853,882	1.0

Punct început	X / Y	Punct sfârşit	X / Y	Lungime segment (** (m)
4	549.949,669 402.853,882	1	549.949,719 402.854,881	1.0

** Lungimile segmentelor sunt determinate în planul de proiecție Stereo 70 și sunt rotunjite la 1 milimetru.

*** Distanța dintre puncte este formată din segmente cumulate ce sunt mai mici decât valoarea 1 milimetru.



DATE DESPRE IMOBILUL NR. 3006

Oficiul de Cadastru și Publicitate Imobiliară PRAHOVA
Biroul de Cadastru și Publicitate Imobiliară Câmpina

A. Partea I. Descrierea imobilului

TEREN Intravilan

Adresa: Loc. Provita De Sus, Jud. Prahova

Nr. Crt	Nr cadastral Nr. topografic	Suprafața* (mp)	Observații / Referințe
A1		1	Sector cadastral:22 Teren neimprijmit;

Construcții

Crt	Nr cadastral Nr. topografic	Adresa	Observații / Referințe
A1.1		Loc. Provita De Sus, Jud. Prahova	Nr. niveluri:1; S. construita la sol:1 mp;

B. Partea II. Proprietari și acte

Inscrieri privitoare la dreptul de proprietate și alte drepturi reale		Referințe
/		
Act Normativ nr. 123, din 10/07/2012 emis de PARLAMENTUL ROMANIEI;		
B1	Intabulare, drept de PROPRIETATE, dobandit prin Lege, cota actuala 1/1, cota initiala 1/1 1) STATUL ROMAN , CIF:99999999999999 <i>OBSERVATII: Domeniu public</i>	A1
Act Normativ nr. 980, din 16/12/2015 emis de GUVERNUL ROMANIEI;		
B2	Intabulare, drept de ADMINISTRARE, dobandit prin Lege, cota actuala 1/1, cota initiala 1/1 1) MINISTERUL ECONOMIEI, ENERGIEI SI MEDIULUI DE AFACERI , CIF:99999999999999	A1
Act Administrativ nr. 9, din 07/10/2005 emis de Ministerul Economiei si Comertului ((act aditional nr. 1/10.06.2008 emis de MINISTERUL ECONOMIEI SI FINANTELOR, act aditional nr. 2/18.06.2015 emis de MINISTERUL ENERGIEI, INTEPRINDERILOR MICI SI MIJLOCII SI MEDIULUI DE AFACERI, act aditional nr. 3/10.02.2016 emis de MINISTERUL ENERGIEI, act aditional nr. 4/02.03.2017 emis de MINISTERUL ENERGIEI, act aditional nr. 5/2020, act aditional nr. 6/30.10.2020, Certificat de Inregistrare a Societatii ,, DISTRIBUTIE ENERGIE ELECTRICA ,, SA emis de ORC Cluj la data de 27.02.2002, H.G.R. nr. 1342/2001 privind reorganizarea Societatii Comerciale de Distributie si Furnizare a Energiei Electrice ,,Electrica,, SA, Protocol 6045/12.04.2002 incheiat intre Societatea Comerciala de Distributie si Furnizare a Energiei Electrice ,,Electrica,, SA si Societatea Comerciala Filiala de distributie si Furnizare a Energiei Electrice ,,Electrica Muntenia Nord,, SA, incheiere de indreptare eroare materiala civila emisa de Tribunalul Comercial Cluj la data de 26.11.2020, Certificat de Inregistrare mentiuni nr. 128194/15.12.2020 emis de ORC Cluj, Certificat de Inregistrare a Societatii ,,DISTRIBUTIE ENERGIE ELECTRICA SA,, emis de ORC Cluj la data de 31.12.2020, Certificat de Inregistrare mentiuni nr. 802/07.02.2021 emis de ORC Cluj, Certificat de Inregistrare a SUCURSALEI DE DISTRIBUTIE A ENERGIEI ELECTRICE PLOIESTI, emis de ORC Prahova la data de 28.03.2002, Certificat de radiere a Societatii de Distributie a Energiei Electrice Muntenia Nord SA nr. 83302 din 31.12.2020).);		
B3	Intabulare, drept de CONCESIUNE, dobandit prin Lege, cota actuala 1/1, cota initiala 1/1 1) DISTRIBUTIE ENERGIE ELECTRICA ROMANIA SA , CIF:14476722, prin Sucursala de Distributie a Energiei Electrice Prahova <i>OBSERVATII: prin Sucursala de Distributie a Energiei Electrice Prahova</i>	A1
Act Normativ nr. 1342, din 27/12/2001 emis de GUVERNUL ROMANIEI ((Protocol 6045/12.04.2022));		
B4	Intabulare, drept de PROPRIETATE, dobandit prin Lege, cota actuala 1/1, cota initiala 1/1 1) DISTRIBUTIE ENERGIE ELECTRICA ROMANIA SA , CIF:14476722, prin Sucursala de Distributie a Energiei Electrice Prahova <i>OBSERVATII: prin Sucursala de Distributie a Energiei Electrice Prahova</i>	A1.1


C. Partea III. SARCINI .

Inscrieri privind dezmembramintele dreptului de proprietate, drepturi reale de garanție și sarcini	Referințe
NU SUNT	

Teren

Nr cadastral	Suprafața (mp)*	Observații / Referințe
	1	

* Suprafața este determinată în planul de proiecție Stereo 70.



Date referitoare la teren

Crt	Categorie folosință	Intra vilan	Suprafața (mp)	Tarla	Parcelă	Nr. topo	Observații / Referințe
1	curti constructii	DA	1	18	-	-	

Date referitoare la construcții

Crt	Număr	Destinație construcție	Supraf. (mp)	Situație juridică	Observații / Referințe
A1.1		construcții industriale și edilitare	1	Cu acte	Nr. niveluri:1; S. construita la sol:1 mp;

Lungime Segmente

1) Valorile lungimilor segmentelor sunt obținute din proiecție în plan.

Punct început	X / Y	Punct sfârșit	X / Y	Lungime segment (** (m)
1	549.968,596 402.876,636	2	549.967,597 402.876,685	1.0
2	549.967,597 402.876,685	3	549.967,548 402.875,687	0.999
3	549.967,548 402.875,687	4	549.968,546 402.875,637	0.999

Punct început	X / Y	Punct sfârșit	X / Y	Lungime segment (** (m)
4	549.968,546 402.875,637	1	549.968,596 402.876,636	1.0

** Lungimile segmentelor sunt determinate în planul de proiecție Stereo 70 și sunt rotunjite la 1 milimetru.

*** Distanța dintre puncte este formată din segmente cumulate ce sunt mai mici decât valoarea 1 milimetru.



DATE DESPRE IMOBILUL NR. 3007

Oficiul de Cadastru și Publicitate Imobiliară PRAHOVA
Biroul de Cadastru și Publicitate Imobiliară Câmpina

A. Partea I. Descrierea imobilului

TEREN Intravilan

Adresa: Loc. Provita De Sus, Jud. Prahova

Nr. Crt	Nr cadastral Nr. topografic	Suprafața* (mp)	Observații / Referințe
A1		1	Sector cadastral:22 Teren neimpregmuit;

Construcții

Crt	Nr cadastral Nr. topografic	Adresa	Observații / Referințe
A1.1		Loc. Provita De Sus, Jud. Prahova	Nr. niveluri:1; S. construita la sol:1 mp;

B. Partea II. Proprietari și acte

Inscrieri privitoare la dreptul de proprietate și alte drepturi reale		Referințe
/		
Act Normativ nr. 123, din 10/07/2012 emis de PARLAMENTUL ROMANIEI;		
B1	Intabulare, drept de PROPRIETATE, dobandit prin Lege, cota actuala 1/1, cota initiala 1/1 1) STATUL ROMAN , CIF:99999999999999 <i>OBSERVATII: Domeniu public</i>	A1
Act Normativ nr. 980, din 16/12/2015 emis de GUVERNUL ROMANIEI;		
B2	Intabulare, drept de ADMINISTRARE, dobandit prin Lege, cota actuala 1/1, cota initiala 1/1 1) MINISTERUL ECONOMIEI, ENERGIEI SI MEDIULUI DE AFACERI , CIF:99999999999999	A1
Act Administrativ nr. 9, din 07/10/2005 emis de Ministerul Economiei si Comertului ((act aditional nr. 1/10.06.2008 emis de MINISTERUL ECONOMIEI SI FINANTELOR, act aditional nr. 2/18.06.2015 emis de MINISTERUL ENERGIEI, INTEPRINDERILOR MICI SI MIJLOCII SI MEDIULUI DE AFACERI, act aditional nr. 3/10.02.2016 emis de MINISTERUL ENERGIEI, act aditional nr. 4/02.03.2017 emis de MINISTERUL ENERGIEI, act aditional nr. 5/2020, act aditional nr. 6/30.10.2020, Certificat de Inregistrare a Societatii ,, DISTRIBUTIE ENERGIE ELECTRICA ,, SA emis de ORC Cluj la data de 27.02.2002, H.G.R. nr. 1342/2001 privind reorganizarea Societatii Comerciale de Distributie si Furnizare a Energiei Electrice ,,Electrica,, SA, Protocol 6045/12.04.2002 incheiat intre Societatea Comerciala de Distributie si Furnizare a Energiei Electrice ,,Electrica,, SA si Societatea Comerciala Filiala de distributie si Furnizare a Energiei Electrice ,,Electrica Muntenia Nord,, SA, incheiere de indreptare eroare materiala civila emisa de Tribunalul Comercial Cluj la data de 26.11.2020, Certificat de Inregistrare mentiuni nr. 128194/15.12.2020 emis de ORC Cluj, Certificat de Inregistrare a Societatii ,,DISTRIBUTIE ENERGIE ELECTRICA SA,, emis de ORC Cluj la data de 31.12.2020, Certificat de Inregistrare mentiuni nr. 802/07.02.2021 emis de ORC Cluj, Certificat de Inregistrare a SUCURSALEI DE DISTRIBUTIE A ENERGIEI ELECTRICE PLOIESTI, emis de ORC Prahova la data de 28.03.2002, Certificat de radiere a Societatii de Distributie a Energiei Electrice Muntenia Nord SA nr. 83302 din 31.12.2020).);		
B3	Intabulare, drept de CONCESIUNE, dobandit prin Lege, cota actuala 1/1, cota initiala 1/1 1) DISTRIBUTIE ENERGIE ELECTRICA ROMANIA SA , CIF:14476722, prin Sucursala de Distributie a Energiei Electrice Prahova <i>OBSERVATII: prin Sucursala de Distributie a Energiei Electrice Prahova</i>	A1
Act Normativ nr. 1342, din 27/12/2001 emis de GUVERNUL ROMANIEI ((Protocol 6045/12.04.2022));		
B4	Intabulare, drept de PROPRIETATE, dobandit prin Lege, cota actuala 1/1, cota initiala 1/1 1) DISTRIBUTIE ENERGIE ELECTRICA ROMANIA SA , CIF:14476722, prin Sucursala de Distributie a Energiei Electrice Prahova <i>OBSERVATII: prin Sucursala de Distributie a Energiei Electrice Prahova</i>	A1.1

C. Partea III. SARCINI .


Inscrieri privind dezmembramintele dreptului de proprietate, drepturi reale de garanție și sarcini	Referințe
NU SUNT	

Teren

Nr cadastral	Suprafața (mp)*	Observații / Referințe
	1	

* Suprafața este determinată în planul de proiecție Stereo 70.

DETALII LINIARE IMOBIL



Date referitoare la teren

Crt	Categorie folosință	Intra vilan	Suprafața (mp)	Tarla	Parcelă	Nr. topo	Observații / Referințe
1	curti constructii	DA	1	18	-	-	

Date referitoare la construcții

Crt	Număr	Destinație construcție	Supraf. (mp)	Situație juridică	Observații / Referințe
A1.1		construcții industriale și edilitare	1	Cu acte	Nr. niveluri:1; S. construita la sol:1 mp;

Lungime Segmente

1) Valorile lungimilor segmentelor sunt obținute din proiecție în plan.

Punct început	X / Y	Punct sfârșit	X / Y	Lungime segment (** (m))
1	550.030,266 402.894,227	2	550.029,267 402.894,277	1.0
2	550.029,267 402.894,277	3	550.029,217 402.893,278	1.0
3	550.029,217 402.893,278	4	550.030,216 402.893,229	1.0

Punct început	X / Y	Punct sfârşit	X / Y	Lungime segment (** (m)
4	550.030,216 402.893,229	1	550.030,266 402.894,227	0.999

** Lungimile segmentelor sunt determinate în planul de proiecţie Stereo 70 şi sunt rotunjite la 1 milimetru.

*** Distanţa dintre puncte este formată din segmente cumulate ce sunt mai mici decât valoarea 1 milimetru.



DATE DESPRE IMOBILUL NR. 3008

Oficiul de Cadastru și Publicitate Imobiliară PRAHOVA
Biroul de Cadastru și Publicitate Imobiliară Câmpina

A. Partea I. Descrierea imobilului

TEREN Intravilan

Adresa: Loc. Provita De Sus, Jud. Prahova

Nr. Crt	Nr cadastral Nr. topografic	Suprafața* (mp)	Observații / Referințe
A1		1	Sector cadastral:21 Teren neimprijmit;

Construcții

Crt	Nr cadastral Nr. topografic	Adresa	Observații / Referințe
A1.1		Loc. Provita De Sus, Jud. Prahova	Nr. niveluri:1; S. construita la sol:1 mp;

B. Partea II. Proprietari și acte

Inscrieri privitoare la dreptul de proprietate și alte drepturi reale		Referințe
/		
Act Normativ nr. 123, din 10/07/2012 emis de PARLAMENTUL ROMANIEI;		
B1	Intabulare, drept de PROPRIETATE, dobandit prin Lege, cota actuala 1/1, cota initiala 1/1 1) STATUL ROMAN , CIF:9999999999999 <i>OBSERVATII: Domeniu public</i>	A1
Act Normativ nr. 980, din 16/12/2015 emis de GUVERNUL ROMANIEI;		
B2	Intabulare, drept de ADMINISTRARE, dobandit prin Lege, cota actuala 1/1, cota initiala 1/1 1) MINISTERUL ECONOMIEI, ENERGIEI SI MEDIULUI DE AFACERI , CIF:9999999999999	A1
Act Administrativ nr. 9, din 07/10/2005 emis de Ministerul Economiei si Comertului ((act aditional nr. 1/10.06.2008 emis de MINISTERUL ECONOMIEI SI FINANTELOR, act aditional nr. 2/18.06.2015 emis de MINISTERUL ENERGIEI, INTEPRINDERILOR MICI SI MIJLOCII SI MEDIULUI DE AFACERI, act aditional nr. 3/10.02.2016 emis de MINISTERUL ENERGIEI, act aditional nr. 4/02.03.2017 emis de MINISTERUL ENERGIEI, act aditional nr. 5/2020, act aditional nr. 6/30.10.2020, Certificat de Inregistrare a Societatii ,, DISTRIBUTIE ENERGIE ELECTRICA ,, SA emis de ORC Cluj la data de 27.02.2002, H.G.R. nr. 1342/2001 privind reorganizarea Societatii Comerciale de Distributie si Furnizare a Energiei Electrice ,,Electrica,, SA, Protocol 6045/12.04.2002 incheiat intre Societatea Comerciala de Distributie si Furnizare a Energiei Electrice ,,Electrica,, SA si Societatea Comerciala Filiala de distributie si Furnizare a Energiei Electrice ,,Electrica Muntenia Nord,, SA, incheiere de indreptare eroare materiala civila emisa de Tribunalul Comercial Cluj la data de 26.11.2020, Certificat de Inregistrare mentiuni nr. 128194/15.12.2020 emis de ORC Cluj, Certificat de Inregistrare a Societatii ,,DISTRIBUTIE ENERGIE ELECTRICA SA,, emis de ORC Cluj la data de 31.12.2020, Certificat de Inregistrare mentiuni nr. 802/07.02.2021 emis de ORC Cluj, Certificat de Inregistrare a SUCURSALEI DE DISTRIBUTIE A ENERGIEI ELECTRICE PLOIESTI, emis de ORC Prahova la data de 28.03.2002, Certificat de radiere a Societatii de Distributie a Energiei Electrice Muntenia Nord SA nr. 83302 din 31.12.2020).);		
B3	Intabulare, drept de CONCESIUNE, dobandit prin Lege, cota actuala 1/1, cota initiala 1/1 1) DISTRIBUTIE ENERGIE ELECTRICA ROMANIA SA , CIF:14476722, prin Sucursala de Distributie a Energiei Electrice Prahova <i>OBSERVATII: prin Sucursala de Distributie a Energiei Electrice Prahova</i>	A1
Act Normativ nr. 1342, din 27/12/2001 emis de GUVERNUL ROMANIEI ((Protocol 6045/12.04.2022));		
B4	Intabulare, drept de PROPRIETATE, dobandit prin Lege, cota actuala 1/1, cota initiala 1/1 1) DISTRIBUTIE ENERGIE ELECTRICA ROMANIA SA , CIF:14476722, prin Sucursala de Distributie a Energiei Electrice Prahova <i>OBSERVATII: prin Sucursala de Distributie a Energiei Electrice Prahova</i>	A1.1


C. Partea III. SARCINI .

Inscrieri privind dezmembramintele dreptului de proprietate, drepturi reale de garanție și sarcini	Referințe
NU SUNT	

Teren

Nr cadastral	Suprafața (mp)*	Observații / Referințe
	1	

* Suprafața este determinată în planul de proiecție Stereo 70.



Date referitoare la teren

Crt	Categorie folosință	Intra vilan	Suprafața (mp)	Tarla	Parcelă	Nr. topo	Observații / Referințe
1	curți constructii	DA	1	17	-	-	

Date referitoare la construcții

Crt	Număr	Destinație construcție	Supraf. (mp)	Situație juridică	Observații / Referințe
A1.1		construcții industriale și edilitare	1	Cu acte	Nr. niveluri:1; S. construita la sol:1 mp;

Lungime Segmente

1) Valorile lungimilor segmentelor sunt obținute din proiecție în plan.

Punct început	X / Y	Punct sfârșit	X / Y	Lungime segment (** (m)
1	550.084,268 402.877,506	2	550.083,269 402.877,556	1.0
2	550.083,269 402.877,556	3	550.083,22 402.876,557	1.0
3	550.083,22 402.876,557	4	550.084,218 402.876,508	0.999

Punct început	X / Y	Punct sfârşit	X / Y	Lungime segment (** (m)
4	550.084,218 402.876,508	1	550.084,268 402.877,506	0.999

** Lungimile segmentelor sunt determinate în planul de proiecţie Stereo 70 şi sunt rotunjite la 1 milimetru.

*** Distanţa dintre puncte este formată din segmente cumulate ce sunt mai mici decât valoarea 1 milimetru.



DATE DESPRE IMOBILUL NR. 3009

Oficiul de Cadastru și Publicitate Imobiliară PRAHOVA
Biroul de Cadastru și Publicitate Imobiliară Câmpina

A. Partea I. Descrierea imobilului

TEREN Intravilan

Adresa: Loc. Provita De Sus, Jud. Prahova

Nr. Crt	Nr cadastral Nr. topografic	Suprafața* (mp)	Observații / Referințe
A1		1	Sector cadastral:22 Teren neimpregmuit;

Construcții

Crt	Nr cadastral Nr. topografic	Adresa	Observații / Referințe
A1.1		Loc. Provita De Sus, Jud. Prahova	Nr. niveluri:1; S. construita la sol:1 mp;

B. Partea II. Proprietari și acte

Inscrieri privitoare la dreptul de proprietate și alte drepturi reale		Referințe
/		
Act Normativ nr. 123, din 10/07/2012 emis de PARLAMENTUL ROMANIEI;		
B1	Intabulare, drept de PROPRIETATE, dobandit prin Lege, cota actuala 1/1, cota initiala 1/1 1) STATUL ROMAN , CIF:99999999999999 <i>OBSERVATII: Domeniu public</i>	A1
Act Normativ nr. 980, din 16/12/2015 emis de GUVERNUL ROMANIEI;		
B2	Intabulare, drept de ADMINISTRARE, dobandit prin Lege, cota actuala 1/1, cota initiala 1/1 1) MINISTERUL ECONOMIEI, ENERGIEI SI MEDIULUI DE AFACERI , CIF:99999999999999	A1
Act Administrativ nr. 9, din 07/10/2005 emis de Ministerul Economiei si Comertului ((act aditional nr. 1/10.06.2008 emis de MINISTERUL ECONOMIEI SI FINANTELOR, act aditional nr. 2/18.06.2015 emis de MINISTERUL ENERGIEI, INTEPRINDERILOR MICI SI MIJLOCII SI MEDIULUI DE AFACERI, act aditional nr. 3/10.02.2016 emis de MINISTERUL ENERGIEI, act aditional nr. 4/02.03.2017 emis de MINISTERUL ENERGIEI, act aditional nr. 5/2020, act aditional nr. 6/30.10.2020, Certificat de Inregistrare a Societatii ,, DISTRIBUTIE ENERGIE ELECTRICA ,, SA emis de ORC Cluj la data de 27.02.2002, H.G.R. nr. 1342/2001 privind reorganizarea Societatii Comerciale de Distributie si Furnizare a Energiei Electrice ,,Electrica,, SA, Protocol 6045/12.04.2002 incheiat intre Societatea Comerciala de Distributie si Furnizare a Energiei Electrice ,,Electrica,, SA si Societatea Comerciala Filiala de distributie si Furnizare a Energiei Electrice ,,Electrica Muntenia Nord,, SA, incheiere de indreptare eroare materiala civila emisa de Tribunalul Comercial Cluj la data de 26.11.2020, Certificat de Inregistrare mentiuni nr. 128194/15.12.2020 emis de ORC Cluj, Certificat de Inregistrare a Societatii ,,DISTRIBUTIE ENERGIE ELECTRICA SA,, emis de ORC Cluj la data de 31.12.2020, Certificat de Inregistrare mentiuni nr. 802/07.02.2021 emis de ORC Cluj, Certificat de Inregistrare a SUCURSALEI DE DISTRIBUTIE A ENERGIEI ELECTRICE PLOIESTI, emis de ORC Prahova la data de 28.03.2002, Certificat de radiere a Societatii de Distributie a Energiei Electrice Muntenia Nord SA nr. 83302 din 31.12.2020).);		
B3	Intabulare, drept de CONCESIUNE, dobandit prin Lege, cota actuala 1/1, cota initiala 1/1 1) DISTRIBUTIE ENERGIE ELECTRICA ROMANIA SA , CIF:14476722, prin Sucursala de Distributie a Energiei Electrice Prahova <i>OBSERVATII: prin Sucursala de Distributie a Energiei Electrice Prahova</i>	A1
Act Normativ nr. 1342, din 27/12/2001 emis de GUVERNUL ROMANIEI ((Protocol 6045/12.04.2022));		
B4	Intabulare, drept de PROPRIETATE, dobandit prin Lege, cota actuala 1/1, cota initiala 1/1 1) DISTRIBUTIE ENERGIE ELECTRICA ROMANIA SA , CIF:14476722, prin Sucursala de Distributie a Energiei Electrice Prahova <i>OBSERVATII: prin Sucursala de Distributie a Energiei Electrice Prahova</i>	A1.1


C. Partea III. SARCINI .

Inscrieri privind dezmembramintele dreptului de proprietate, drepturi reale de garanție și sarcini	Referințe
NU SUNT	

Teren

Nr cadastral	Suprafața (mp)*	Observații / Referințe
	1	

* Suprafața este determinată în planul de proiecție Stereo 70.



Date referitoare la teren

Crt	Categorie folosință	Intra vilan	Suprafața (mp)	Tarla	Parcelă	Nr. topo	Observații / Referințe
1	curți constructii	DA	1	18	-	-	

Date referitoare la construcții

Crt	Număr	Destinație construcție	Supraf. (mp)	Situație juridică	Observații / Referințe
A1.1		construcții industriale și edilitare	1	Cu acte	Nr. niveluri:1; S. construita la sol:1 mp;

Lungime Segmente

1) Valorile lungimilor segmentelor sunt obținute din proiecție în plan.

Punct început	X / Y	Punct sfârșit	X / Y	Lungime segment (** (m)
1	550.108,528 402.895,561	2	550.107,529 402.895,611	1.0
2	550.107,529 402.895,611	3	550.107,48 402.894,612	1.0
3	550.107,48 402.894,612	4	550.108,478 402.894,562	0.999

Punct început	X / Y	Punct sfârşit	X / Y	Lungime segment (** (m)
4	550.108,478 402.894,562	1	550.108,528 402.895,561	1.0

** Lungimile segmentelor sunt determinate în planul de proiecţie Stereo 70 şi sunt rotunjite la 1 milimetru.

*** Distanţa dintre puncte este formată din segmente cumulate ce sunt mai mici decât valoarea 1 milimetru.



DATE DESPRE IMOBILUL NR. 3010

Oficiul de Cadastru și Publicitate Imobiliară PRAHOVA
Biroul de Cadastru și Publicitate Imobiliară Câmpina

A. Partea I. Descrierea imobilului

TEREN Intravilan

Adresa: Loc. Provita De Sus, Jud. Prahova

Nr. Crt	Nr cadastral Nr. topografic	Suprafața* (mp)	Observații / Referințe
A1		1	Sector cadastral:22 Teren neimprejmut;

Construcții

Crt	Nr cadastral Nr. topografic	Adresa	Observații / Referințe
A1.1		Loc. Provita De Sus, Jud. Prahova	Nr. niveluri:1; S. construita la sol:1 mp;

B. Partea II. Proprietari și acte

Inscrieri privitoare la dreptul de proprietate și alte drepturi reale		Referințe
/		
Act Normativ nr. 123, din 10/07/2012 emis de PARLAMENTUL ROMANIEI;		
B1	Intabulare, drept de PROPRIETATE, dobandit prin Lege, cota actuala 1/1, cota initiala 1/1 1) STATUL ROMAN , CIF:99999999999999 <i>OBSERVATII: Domeniu public</i>	A1
Act Normativ nr. 980, din 16/12/2015 emis de GUVERNUL ROMANIEI;		
B2	Intabulare, drept de ADMINISTRARE, dobandit prin Lege, cota actuala 1/1, cota initiala 1/1 1) MINISTERUL ECONOMIEI, ENERGIEI SI MEDIULUI DE AFACERI , CIF:99999999999999	A1
Act Administrativ nr. 9, din 07/10/2005 emis de Ministerul Economiei si Comertului ((act aditional nr. 1/10.06.2008 emis de MINISTERUL ECONOMIEI SI FINANTELOR, act aditional nr. 2/18.06.2015 emis de MINISTERUL ENERGIEI, INTEPRINDERILOR MICI SI MIJLOCII SI MEDIULUI DE AFACERI, act aditional nr. 3/10.02.2016 emis de MINISTERUL ENERGIEI, act aditional nr. 4/02.03.2017 emis de MINISTERUL ENERGIEI, act aditional nr. 5/2020, act aditional nr. 6/30.10.2020, Certificat de Inregistrare a Societatii ,, DISTRIBUTIE ENERGIE ELECTRICA ,, SA emis de ORC Cluj la data de 27.02.2002, H.G.R. nr. 1342/2001 privind reorganizarea Societatii Comerciale de Distributie si Furnizare a Energiei Electrice ,,Electrica,, SA, Protocol 6045/12.04.2002 incheiat intre Societatea Comerciala de Distributie si Furnizare a Energiei Electrice ,,Electrica,, SA si Societatea Comerciala Filiala de distributie si Furnizare a Energiei Electrice ,,Electrica Muntenia Nord,, SA, incheiere de indreptare eroare materiala civila emisa de Tribunalul Comercial Cluj la data de 26.11.2020, Certificat de Inregistrare mentiuni nr. 128194/15.12.2020 emis de ORC Cluj, Certificat de Inregistrare a Societatii ,,DISTRIBUTIE ENERGIE ELECTRICA SA,, emis de ORC Cluj la data de 31.12.2020, Certificat de Inregistrare mentiuni nr. 802/07.02.2021 emis de ORC Cluj, Certificat de Inregistrare a SUCURSALEI DE DISTRIBUTIE A ENERGIEI ELECTRICE PLOIESTI, emis de ORC Prahova la data de 28.03.2002, Certificat de radiere a Societatii de Distributie a Energiei Electrice Muntenia Nord SA nr. 83302 din 31.12.2020).);		
B3	Intabulare, drept de CONCESIUNE, dobandit prin Lege, cota actuala 1/1, cota initiala 1/1 1) DISTRIBUTIE ENERGIE ELECTRICA ROMANIA SA , CIF:14476722, prin Sucursala de Distributie a Energiei Electrice Prahova <i>OBSERVATII: prin Sucursala de Distributie a Energiei Electrice Prahova</i>	A1
Act Normativ nr. 1342, din 27/12/2001 emis de GUVERNUL ROMANIEI ((Protocol 6045/12.04.2022));		
B4	Intabulare, drept de PROPRIETATE, dobandit prin Lege, cota actuala 1/1, cota initiala 1/1 1) DISTRIBUTIE ENERGIE ELECTRICA ROMANIA SA , CIF:14476722, prin Sucursala de Distributie a Energiei Electrice Prahova <i>OBSERVATII: prin Sucursala de Distributie a Energiei Electrice Prahova</i>	A1.1


C. Partea III. SARCINI .

Inscrieri privind dezmembramintele dreptului de proprietate, drepturi reale de garanție și sarcini	Referințe
NU SUNT	

Teren

Nr cadastral	Suprafața (mp)*	Observații / Referințe
	1	

* Suprafața este determinată în planul de proiecție Stereo 70.



Date referitoare la teren

Crt	Categorie folosință	Intra vilan	Suprafața (mp)	Tarla	Parcelă	Nr. topo	Observații / Referințe
1	curți constructii	DA	1	18	-	-	

Date referitoare la construcții

Crt	Număr	Destinație construcție	Supraf. (mp)	Situație juridică	Observații / Referințe
A1.1		construcții industriale și edilitare	1	Cu acte	Nr. niveluri:1; S. construita la sol:1 mp;

Lungime Segmente

1) Valorile lungimilor segmentelor sunt obținute din proiecție în plan.

Punct început	X / Y	Punct sfârșit	X / Y	Lungime segment (** (m))
1	550.135,192 402.883,649	2	550.134,194 402.883,699	0.999
2	550.134,194 402.883,699	3	550.134,144 402.882,7	1.0
3	550.134,144 402.882,7	4	550.135,142 402.882,65	0.999

Punct început	X / Y	Punct sfârşit	X / Y	Lungime segment (** (m)
4	550.135,142 402.882,65	1	550.135,192 402.883,649	1.0

** Lungimile segmentelor sunt determinate în planul de proiecţie Stereo 70 şi sunt rotunjite la 1 milimetru.

*** Distanţa dintre puncte este formată din segmente cumulate ce sunt mai mici decât valoarea 1 milimetru.



DATE DESPRE IMOBILUL NR. 3011

Oficiul de Cadastru și Publicitate Imobiliară PRAHOVA
Biroul de Cadastru și Publicitate Imobiliară Câmpina

A. Partea I. Descrierea imobilului

TEREN Intravilan

Adresa: Loc. Provita De Sus, Jud. Prahova

Nr. Crt	Nr cadastral Nr. topografic	Suprafața* (mp)	Observații / Referințe
A1		1	Sector cadastral:21 Teren neimprijmit;

Construcții

Crt	Nr cadastral Nr. topografic	Adresa	Observații / Referințe
A1.1		Loc. Provita De Sus, Jud. Prahova	Nr. niveluri:1; S. construita la sol:1 mp;

B. Partea II. Proprietari și acte

Inscrieri privitoare la dreptul de proprietate și alte drepturi reale		Referințe
/		
Act Normativ nr. 123, din 10/07/2012 emis de PARLAMENTUL ROMANIEI;		
B1	Intabulare, drept de PROPRIETATE, dobandit prin Lege, cota actuala 1/1, cota initiala 1/1 1) STATUL ROMAN , CIF:99999999999999 <i>OBSERVATII: Domeniu public</i>	A1
Act Normativ nr. 980, din 16/12/2015 emis de GUVERNUL ROMANIEI;		
B2	Intabulare, drept de ADMINISTRARE, dobandit prin Lege, cota actuala 1/1, cota initiala 1/1 1) MINISTERUL ECONOMIEI, ENERGIEI SI MEDIULUI DE AFACERI , CIF:99999999999999	A1
Act Administrativ nr. 9, din 07/10/2005 emis de Ministerul Economiei si Comertului ((act aditional nr. 1/10.06.2008 emis de MINISTERUL ECONOMIEI SI FINANTELOR, act aditional nr. 2/18.06.2015 emis de MINISTERUL ENERGIEI, INTEPRINDERILOR MICI SI MIJLOCII SI MEDIULUI DE AFACERI, act aditional nr. 3/10.02.2016 emis de MINISTERUL ENERGIEI, act aditional nr. 4/02.03.2017 emis de MINISTERUL ENERGIEI, act aditional nr. 5/2020, act aditional nr. 6/30.10.2020, Certificat de Inregistrare a Societatii „ DISTRIBUTIE ENERGIE ELECTRICA „ SA emis de ORC Cluj la data de 27.02.2002, H.G.R. nr. 1342/2001 privind reorganizarea Societatii Comerciale de Distributie si Furnizare a Energiei Electrice „Electrica,, SA, Protocol 6045/12.04.2002 incheiat intre Societatea Comerciala de Distributie si Furnizare a Energiei Electrice „Electrica,, SA si Societatea Comerciala Filiala de distributie si Furnizare a Energiei Electrice „Electrica Muntenia Nord,, SA, incheiere de indreptare eroare materiala civila emisa de Tribunalul Comercial Cluj la data de 26.11.2020, Certificat de Inregistrare mentiuni nr. 128194/15.12.2020 emis de ORC Cluj, Certificat de Inregistrare a Societatii „DISTRIBUTIE ENERGIE ELECTRICA SA,, emis de ORC Cluj la data de 31.12.2020, Certificat de Inregistrare mentiuni nr. 802/07.02.2021 emis de ORC Cluj, Certificat de Inregistrare a SUCURSALEI DE DISTRIBUTIE A ENERGIEI ELECTRICE PLOIESTI, emis de ORC Prahova la data de 28.03.2002, Certificat de radiere a Societatii de Distributie a Energiei Electrice Muntenia Nord SA nr. 83302 din 31.12.2020).);		
B3	Intabulare, drept de CONCESIUNE, dobandit prin Lege, cota actuala 1/1, cota initiala 1/1 1) DISTRIBUTIE ENERGIE ELECTRICA ROMANIA SA , CIF:14476722, prin Sucursala de Distributie a Energiei Electrice Prahova <i>OBSERVATII: prin Sucursala de Distributie a Energiei Electrice Prahova</i>	A1
Act Normativ nr. 1342, din 27/12/2001 emis de GUVERNUL ROMANIEI ((Protocol 6045/12.04.2022));		
B4	Intabulare, drept de PROPRIETATE, dobandit prin Lege, cota actuala 1/1, cota initiala 1/1 1) DISTRIBUTIE ENERGIE ELECTRICA ROMANIA SA , CIF:14476722, prin Sucursala de Distributie a Energiei Electrice Prahova <i>OBSERVATII: prin Sucursala de Distributie a Energiei Electrice Prahova</i>	A1.1


C. Partea III. SARCINI .

Inscrieri privind dezmembramintele dreptului de proprietate, drepturi reale de garanție și sarcini	Referințe
NU SUNT	

Teren

Nr cadastral	Suprafața (mp)*	Observații / Referințe
	1	

* Suprafața este determinată în planul de proiecție Stereo 70.



Date referitoare la teren

Crt	Categorie folosință	Intra vilan	Suprafața (mp)	Tarla	Parcelă	Nr. topo	Observații / Referințe
1	curți constructii	DA	1	17	-	-	

Date referitoare la construcții

Crt	Număr	Destinație construcție	Supraf. (mp)	Situație juridică	Observații / Referințe
A1.1		construcții industriale și edilitare	1	Cu acte	Nr. niveluri:1; S. construita la sol:1 mp;

Lungime Segmente

1) Valorile lungimilor segmentelor sunt obținute din proiecție în plan.

Punct început	X / Y	Punct sfârșit	X / Y	Lungime segment (** (m))
1	550.186,678 402.849,065	2	550.185,68 402.849,115	0.999
2	550.185,68 402.849,115	3	550.185,63 402.848,116	1.0
3	550.185,63 402.848,116	4	550.186,629 402.848,066	1.0

Punct început	X / Y	Punct sfârşit	X / Y	Lungime segment (** (m)
4	550.186,629 402.848,066	1	550.186,678 402.849,065	1.0

** Lungimile segmentelor sunt determinate în planul de proiecţie Stereo 70 şi sunt rotunjite la 1 milimetru.

*** Distanţa dintre puncte este formată din segmente cumulate ce sunt mai mici decât valoarea 1 milimetru.



DATE DESPRE IMOBILUL NR. 3012

Oficiul de Cadastru și Publicitate Imobiliară PRAHOVA
Biroul de Cadastru și Publicitate Imobiliară Câmpina

A. Partea I. Descrierea imobilului

TEREN Intravilan

Adresa: Loc. Provita De Sus, Jud. Prahova

Nr. Crt	Nr cadastral Nr. topografic	Suprafața* (mp)	Observații / Referințe
A1		1	Sector cadastral:22 Teren neimprejmut;

Construcții

Crt	Nr cadastral Nr. topografic	Adresa	Observații / Referințe
A1.1		Loc. Provita De Sus, Jud. Prahova	Nr. niveluri:1; S. construita la sol:1 mp;

B. Partea II. Proprietari și acte

Inscrieri privitoare la dreptul de proprietate și alte drepturi reale		Referințe
/		
Act Normativ nr. 123, din 10/07/2012 emis de PARLAMENTUL ROMANIEI;		
B1	Intabulare, drept de PROPRIETATE, dobandit prin Lege, cota actuala 1/1, cota initiala 1/1 1) STATUL ROMAN , CIF:99999999999999 <i>OBSERVATII: Domeniu public</i>	A1
Act Normativ nr. 980, din 16/12/2015 emis de GUVERNUL ROMANIEI;		
B2	Intabulare, drept de ADMINISTRARE, dobandit prin Lege, cota actuala 1/1, cota initiala 1/1 1) MINISTERUL ECONOMIEI, ENERGIEI SI MEDIULUI DE AFACERI , CIF:99999999999999	A1
Act Administrativ nr. 9, din 07/10/2005 emis de Ministerul Economiei si Comertului ((act aditional nr. 1/10.06.2008 emis de MINISTERUL ECONOMIEI SI FINANTELOR, act aditional nr. 2/18.06.2015 emis de MINISTERUL ENERGIEI, INTEPRINDERILOR MICI SI MIJLOCII SI MEDIULUI DE AFACERI, act aditional nr. 3/10.02.2016 emis de MINISTERUL ENERGIEI, act aditional nr. 4/02.03.2017 emis de MINISTERUL ENERGIEI, act aditional nr. 5/2020, act aditional nr. 6/30.10.2020, Certificat de Inregistrare a Societatii „ DISTRIBUTIE ENERGIE ELECTRICA „ SA emis de ORC Cluj la data de 27.02.2002, H.G.R. nr. 1342/2001 privind reorganizarea Societatii Comerciale de Distributie si Furnizare a Energiei Electrice „Electrica,, SA, Protocol 6045/12.04.2002 incheiat intre Societatea Comerciala de Distributie si Furnizare a Energiei Electrice „Electrica,, SA si Societatea Comerciala Filiala de distributie si Furnizare a Energiei Electrice „Electrica Muntenia Nord,, SA, incheiere de indreptare eroare materiala civila emisa de Tribunalul Comercial Cluj la data de 26.11.2020, Certificat de Inregistrare mentiuni nr. 128194/15.12.2020 emis de ORC Cluj, Certificat de Inregistrare a Societatii „DISTRIBUTIE ENERGIE ELECTRICA SA,, emis de ORC Cluj la data de 31.12.2020, Certificat de Inregistrare mentiuni nr. 802/07.02.2021 emis de ORC Cluj, Certificat de Inregistrare a SUCURSALEI DE DISTRIBUTIE A ENERGIEI ELECTRICE PLOIESTI, emis de ORC Prahova la data de 28.03.2002, Certificat de radiere a Societatii de Distributie a Energiei Electrice Muntenia Nord SA nr. 83302 din 31.12.2020).);		
B3	Intabulare, drept de CONCESIUNE, dobandit prin Lege, cota actuala 1/1, cota initiala 1/1 1) DISTRIBUTIE ENERGIE ELECTRICA ROMANIA SA , CIF:14476722, prin Sucursala de Distributie a Energiei Electrice Prahova <i>OBSERVATII: prin Sucursala de Distributie a Energiei Electrice Prahova</i>	A1
Act Normativ nr. 1342, din 27/12/2001 emis de GUVERNUL ROMANIEI ((Protocol 6045/12.04.2022));		
B4	Intabulare, drept de PROPRIETATE, dobandit prin Lege, cota actuala 1/1, cota initiala 1/1 1) DISTRIBUTIE ENERGIE ELECTRICA ROMANIA SA , CIF:14476722, prin Sucursala de Distributie a Energiei Electrice Prahova <i>OBSERVATII: prin Sucursala de Distributie a Energiei Electrice Prahova</i>	A1.1


C. Partea III. SARCINI .

Inscrieri privind dezmembramintele dreptului de proprietate, drepturi reale de garanție și sarcini	Referințe
NU SUNT	

Teren

Nr cadastral	Suprafața (mp)*	Observații / Referințe
	1	

* Suprafața este determinată în planul de proiecție Stereo 70.



Date referitoare la teren

Crt	Categorie folosință	Intra vilan	Suprafața (mp)	Tarla	Parcelă	Nr. topo	Observații / Referințe
1	curți constructii	DA	1	18	-	-	

Date referitoare la construcții

Crt	Număr	Destinație construcție	Supraf. (mp)	Situație juridică	Observații / Referințe
A1.1		construcții industriale și edilitare	1	Cu acte	Nr. niveluri:1; S. construita la sol:1 mp;

Lungime Segmente

1) Valorile lungimilor segmentelor sunt obținute din proiecție în plan.

Punct început	X / Y	Punct sfârșit	X / Y	Lungime segment (** (m)
1	549.877,741 402.929,4	2	549.876,742 402.929,45	1.0
2	549.876,742 402.929,45	3	549.876,692 402.928,451	1.0
3	549.876,692 402.928,451	4	549.877,691 402.928,401	1.0

Punct început	X / Y	Punct sfârşit	X / Y	Lungime segment (** (m)
4	549.877,691 402.928,401	1	549.877,741 402.929,4	1.0

** Lungimile segmentelor sunt determinate în planul de proiecție Stereo 70 și sunt rotunjite la 1 milimetru.

*** Distanța dintre puncte este formată din segmente cumulate ce sunt mai mici decât valoarea 1 milimetru.



DATE DESPRE IMOBILUL NR. 3013

Oficiul de Cadastru și Publicitate Imobiliară PRAHOVA
Biroul de Cadastru și Publicitate Imobiliară Câmpina

A. Partea I. Descrierea imobilului

TEREN Intravilan

Adresa: Loc. Provita De Sus, Jud. Prahova

Nr. Crt	Nr cadastral Nr. topografic	Suprafața* (mp)	Observații / Referințe
A1		1	Sector cadastral:22 Teren neimpregmuit;

Construcții

Crt	Nr cadastral Nr. topografic	Adresa	Observații / Referințe
A1.1		Loc. Provita De Sus, Jud. Prahova	Nr. niveluri:1; S. construita la sol:1 mp;

B. Partea II. Proprietari și acte

Inscrieri privitoare la dreptul de proprietate și alte drepturi reale		Referințe
/		
Act Normativ nr. 123, din 10/07/2012 emis de PARLAMENTUL ROMANIEI;		
B1	Intabulare, drept de PROPRIETATE, dobandit prin Lege, cota actuala 1/1, cota initiala 1/1 1) STATUL ROMAN , CIF:9999999999999 <i>OBSERVATII: Domeniu public</i>	A1
Act Normativ nr. 980, din 16/12/2015 emis de GUVERNUL ROMANIEI;		
B2	Intabulare, drept de ADMINISTRARE, dobandit prin Lege, cota actuala 1/1, cota initiala 1/1 1) MINISTERUL ECONOMIEI, ENERGIEI SI MEDIULUI DE AFACERI , CIF:9999999999999	A1
Act Administrativ nr. 9, din 07/10/2005 emis de Ministerul Economiei si Comertului ((act aditional nr. 1/10.06.2008 emis de MINISTERUL ECONOMIEI SI FINANTELOR, act aditional nr. 2/18.06.2015 emis de MINISTERUL ENERGIEI, INTEPRINDERILOR MICI SI MIJLOCII SI MEDIULUI DE AFACERI, act aditional nr. 3/10.02.2016 emis de MINISTERUL ENERGIEI, act aditional nr. 4/02.03.2017 emis de MINISTERUL ENERGIEI, act aditional nr. 5/2020, act aditional nr. 6/30.10.2020, Certificat de Inregistrare a Societatii ,, DISTRIBUTIE ENERGIE ELECTRICA ,, SA emis de ORC Cluj la data de 27.02.2002, H.G.R. nr. 1342/2001 privind reorganizarea Societatii Comerciale de Distributie si Furnizare a Energiei Electrice ,,Electrica,, SA, Protocol 6045/12.04.2002 incheiat intre Societatea Comerciala de Distributie si Furnizare a Energiei Electrice ,,Electrica,, SA si Societatea Comerciala Filiala de distributie si Furnizare a Energiei Electrice ,,Electrica Muntenia Nord,, SA, incheiere de indreptare eroare materiala civila emisa de Tribunalul Comercial Cluj la data de 26.11.2020, Certificat de Inregistrare mentiuni nr. 128194/15.12.2020 emis de ORC Cluj, Certificat de Inregistrare a Societatii ,,DISTRIBUTIE ENERGIE ELECTRICA SA,, emis de ORC Cluj la data de 31.12.2020, Certificat de Inregistrare mentiuni nr. 802/07.02.2021 emis de ORC Cluj, Certificat de Inregistrare a SUCURSALEI DE DISTRIBUTIE A ENERGIEI ELECTRICE PLOIESTI, emis de ORC Prahova la data de 28.03.2002, Certificat de radiere a Societatii de Distributie a Energiei Electrice Muntenia Nord SA nr. 83302 din 31.12.2020).);		
B3	Intabulare, drept de CONCESIUNE, dobandit prin Lege, cota actuala 1/1, cota initiala 1/1 1) DISTRIBUTIE ENERGIE ELECTRICA ROMANIA SA , CIF:14476722, prin Sucursala de Distributie a Energiei Electrice Prahova <i>OBSERVATII: prin Sucursala de Distributie a Energiei Electrice Prahova</i>	A1
Act Normativ nr. 1342, din 27/12/2001 emis de GUVERNUL ROMANIEI ((Protocol 6045/12.04.2022));		
B4	Intabulare, drept de PROPRIETATE, dobandit prin Lege, cota actuala 1/1, cota initiala 1/1 1) DISTRIBUTIE ENERGIE ELECTRICA ROMANIA SA , CIF:14476722, prin Sucursala de Distributie a Energiei Electrice Prahova <i>OBSERVATII: prin Sucursala de Distributie a Energiei Electrice Prahova</i>	A1.1


C. Partea III. SARCINI .

Inscrieri privind dezmembramintele dreptului de proprietate, drepturi reale de garanție și sarcini	Referințe
NU SUNT	

Teren

Nr cadastral	Suprafața (mp)*	Observații / Referințe
	1	

* Suprafața este determinată în planul de proiecție Stereo 70.



Date referitoare la teren

Crt	Categorie folosință	Intra vilan	Suprafața (mp)	Tarla	Parcelă	Nr. topo	Observații / Referințe
1	curți constructii	DA	1	20	-	-	

Date referitoare la construcții

Crt	Număr	Destinație construcție	Supraf. (mp)	Situație juridică	Observații / Referințe
A1.1		construcții industriale și edilitare	1	Cu acte	Nr. niveluri:1; S. construita la sol:1 mp;

Lungime Segmente

1) Valorile lungimilor segmentelor sunt obținute din proiecție în plan.

Punct început	X / Y	Punct sfârșit	X / Y	Lungime segment (** (m)
1	549.894,489 402.955,16	2	549.893,49 402.955,21	1.0
2	549.893,49 402.955,21	3	549.893,44 402.954,211	1.0
3	549.893,44 402.954,211	4	549.894,439 402.954,161	1.0

Punct început	X / Y	Punct sfârşit	X / Y	Lungime segment (** (m)
4	549.894,439 402.954,161	1	549.894,489 402.955,16	1.0

** Lungimile segmentelor sunt determinate în planul de proiecţie Stereo 70 şi sunt rotunjite la 1 milimetru.

*** Distanţa dintre puncte este formată din segmente cumulate ce sunt mai mici decât valoarea 1 milimetru.



DATE DESPRE IMOBILUL NR. 3014

Oficiul de Cadastru și Publicitate Imobiliară PRAHOVA
Biroul de Cadastru și Publicitate Imobiliară Câmpina

A. Partea I. Descrierea imobilului

TEREN Intravilan

Adresa: Loc. Provita De Sus, Jud. Prahova

Nr. Crt	Nr cadastral Nr. topografic	Suprafața* (mp)	Observații / Referințe
A1		1	Sector cadastral:22 Teren neimprijmit;

Construcții

Crt	Nr cadastral Nr. topografic	Adresa	Observații / Referințe
A1.1		Loc. Provita De Sus, Jud. Prahova	Nr. niveluri:1; S. construita la sol:1 mp;

B. Partea II. Proprietari și acte

Inscrieri privitoare la dreptul de proprietate și alte drepturi reale		Referințe
/		
Act Normativ nr. 123, din 10/07/2012 emis de PARLAMENTUL ROMANIEI;		
B1	Intabulare, drept de PROPRIETATE, dobandit prin Lege, cota actuala 1/1, cota initiala 1/1 1) STATUL ROMAN , CIF:99999999999999 <i>OBSERVATII: Domeniu public</i>	A1
Act Normativ nr. 980, din 16/12/2015 emis de GUVERNUL ROMANIEI;		
B2	Intabulare, drept de ADMINISTRARE, dobandit prin Lege, cota actuala 1/1, cota initiala 1/1 1) MINISTERUL ECONOMIEI, ENERGIEI SI MEDIULUI DE AFACERI , CIF:99999999999999	A1
Act Administrativ nr. 9, din 07/10/2005 emis de Ministerul Economiei si Comertului ((act aditional nr. 1/10.06.2008 emis de MINISTERUL ECONOMIEI SI FINANTELOR, act aditional nr. 2/18.06.2015 emis de MINISTERUL ENERGIEI, INTEPRINDERILOR MICI SI MIJLOCII SI MEDIULUI DE AFACERI, act aditional nr. 3/10.02.2016 emis de MINISTERUL ENERGIEI, act aditional nr. 4/02.03.2017 emis de MINISTERUL ENERGIEI, act aditional nr. 5/2020, act aditional nr. 6/30.10.2020, Certificat de Inregistrare a Societatii „ DISTRIBUTIE ENERGIE ELECTRICA „ SA emis de ORC Cluj la data de 27.02.2002, H.G.R. nr. 1342/2001 privind reorganizarea Societatii Comerciale de Distributie si Furnizare a Energiei Electrice „Electrica,, SA, Protocol 6045/12.04.2002 incheiat intre Societatea Comerciala de Distributie si Furnizare a Energiei Electrice „Electrica,, SA si Societatea Comerciala Filiala de distributie si Furnizare a Energiei Electrice „Electrica Muntenia Nord,, SA, incheiere de indreptare eroare materiala civila emisa de Tribunalul Comercial Cluj la data de 26.11.2020, Certificat de Inregistrare mentiuni nr. 128194/15.12.2020 emis de ORC Cluj, Certificat de Inregistrare a Societatii „DISTRIBUTIE ENERGIE ELECTRICA SA,, emis de ORC Cluj la data de 31.12.2020, Certificat de Inregistrare mentiuni nr. 802/07.02.2021 emis de ORC Cluj, Certificat de Inregistrare a SUCURSALEI DE DISTRIBUTIE A ENERGIEI ELECTRICE PLOIESTI, emis de ORC Prahova la data de 28.03.2002, Certificat de radiere a Societatii de Distributie a Energiei Electrice Muntenia Nord SA nr. 83302 din 31.12.2020).);		
B3	Intabulare, drept de CONCESIUNE, dobandit prin Lege, cota actuala 1/1, cota initiala 1/1 1) DISTRIBUTIE ENERGIE ELECTRICA ROMANIA SA , CIF:14476722, prin Sucursala de Distributie a Energiei Electrice Prahova <i>OBSERVATII: prin Sucursala de Distributie a Energiei Electrice Prahova</i>	A1
Act Normativ nr. 1342, din 27/12/2001 emis de GUVERNUL ROMANIEI ((Protocol 6045/12.04.2022));		
B4	Intabulare, drept de PROPRIETATE, dobandit prin Lege, cota actuala 1/1, cota initiala 1/1 1) DISTRIBUTIE ENERGIE ELECTRICA ROMANIA SA , CIF:14476722, prin Sucursala de Distributie a Energiei Electrice Prahova <i>OBSERVATII: prin Sucursala de Distributie a Energiei Electrice Prahova</i>	A1.1


C. Partea III. SARCINI .

Inscrieri privind dezmembramintele dreptului de proprietate, drepturi reale de garanție și sarcini	Referințe
NU SUNT	

Teren

Nr cadastral	Suprafața (mp)*	Observații / Referințe
	1	

* Suprafața este determinată în planul de proiecție Stereo 70.



Date referitoare la teren

Crt	Categorie folosință	Intra vilan	Suprafața (mp)	Tarla	Parcelă	Nr. topo	Observații / Referințe
1	curți constructii	DA	1	18	-	-	

Date referitoare la construcții

Crt	Număr	Destinație construcție	Supraf. (mp)	Situație juridică	Observații / Referințe
A1.1		construcții industriale și edilitare	1	Cu acte	Nr. niveluri:1; S. construita la sol:1 mp;

Lungime Segmente

1) Valorile lungimilor segmentelor sunt obținute din proiecție în plan.

Punct început	X / Y	Punct sfârșit	X / Y	Lungime segment (** (m)
1	549.928,812 402.949,979	2	549.927,813 402.950,029	1.0
2	549.927,813 402.950,029	3	549.927,763 402.949,03	1.0
3	549.927,763 402.949,03	4	549.928,762 402.948,98	1.0

Punct început	X / Y	Punct sfârşit	X / Y	Lungime segment (** (m)
4	549.928,762 402.948,98	1	549.928,812 402.949,979	1.0

** Lungimile segmentelor sunt determinate în planul de proiecţie Stereo 70 şi sunt rotunjite la 1 milimetru.

*** Distanţa dintre puncte este formată din segmente cumulate ce sunt mai mici decât valoarea 1 milimetru.



DATE DESPRE IMOBILUL NR. 3015

Oficiul de Cadastru și Publicitate Imobiliară PRAHOVA
Biroul de Cadastru și Publicitate Imobiliară Câmpina

A. Partea I. Descrierea imobilului

TEREN Intravilan

Adresa: Loc. Provita De Sus, Jud. Prahova

Nr. Crt	Nr cadastral Nr. topografic	Suprafața* (mp)	Observații / Referințe
A1		1	Sector cadastral:22 Teren neimprijmit;

Construcții

Crt	Nr cadastral Nr. topografic	Adresa	Observații / Referințe
A1.1		Loc. Provita De Sus, Jud. Prahova	Nr. niveluri:1; S. construita la sol:1 mp;

B. Partea II. Proprietari și acte

Inscrieri privitoare la dreptul de proprietate și alte drepturi reale		Referințe
/		
Act Normativ nr. 123, din 10/07/2012 emis de PARLAMENTUL ROMANIEI;		
B1	Intabulare, drept de PROPRIETATE, dobandit prin Lege, cota actuala 1/1, cota initiala 1/1 1) STATUL ROMAN , CIF:99999999999999 <i>OBSERVATII: Domeniu public</i>	A1
Act Normativ nr. 980, din 16/12/2015 emis de GUVERNUL ROMANIEI;		
B2	Intabulare, drept de ADMINISTRARE, dobandit prin Lege, cota actuala 1/1, cota initiala 1/1 1) MINISTERUL ECONOMIEI, ENERGIEI SI MEDIULUI DE AFACERI , CIF:99999999999999	A1
Act Administrativ nr. 9, din 07/10/2005 emis de Ministerul Economiei si Comertului ((act aditional nr. 1/10.06.2008 emis de MINISTERUL ECONOMIEI SI FINANTELOR, act aditional nr. 2/18.06.2015 emis de MINISTERUL ENERGIEI, INTEPRINDERILOR MICI SI MIJLOCII SI MEDIULUI DE AFACERI, act aditional nr. 3/10.02.2016 emis de MINISTERUL ENERGIEI, act aditional nr. 4/02.03.2017 emis de MINISTERUL ENERGIEI, act aditional nr. 5/2020, act aditional nr. 6/30.10.2020, Certificat de Inregistrare a Societatii ,, DISTRIBUTIE ENERGIE ELECTRICA ,, SA emis de ORC Cluj la data de 27.02.2002, H.G.R. nr. 1342/2001 privind reorganizarea Societatii Comerciale de Distributie si Furnizare a Energiei Electrice ,,Electrica,, SA, Protocol 6045/12.04.2002 incheiat intre Societatea Comerciala de Distributie si Furnizare a Energiei Electrice ,,Electrica,, SA si Societatea Comerciala Filiala de distributie si Furnizare a Energiei Electrice ,,Electrica Muntenia Nord,, SA, incheiere de indreptare eroare materiala civila emisa de Tribunalul Comercial Cluj la data de 26.11.2020, Certificat de Inregistrare mentiuni nr. 128194/15.12.2020 emis de ORC Cluj, Certificat de Inregistrare a Societatii ,,DISTRIBUTIE ENERGIE ELECTRICA SA,, emis de ORC Cluj la data de 31.12.2020, Certificat de Inregistrare mentiuni nr. 802/07.02.2021 emis de ORC Cluj, Certificat de Inregistrare a SUCURSALEI DE DISTRIBUTIE A ENERGIEI ELECTRICE PLOIESTI, emis de ORC Prahova la data de 28.03.2002, Certificat de radiere a Societatii de Distributie a Energiei Electrice Muntenia Nord SA nr. 83302 din 31.12.2020).);		
B3	Intabulare, drept de CONCESIUNE, dobandit prin Lege, cota actuala 1/1, cota initiala 1/1 1) DISTRIBUTIE ENERGIE ELECTRICA ROMANIA SA , CIF:14476722, prin Sucursala de Distributie a Energiei Electrice Prahova <i>OBSERVATII: prin Sucursala de Distributie a Energiei Electrice Prahova</i>	A1
Act Normativ nr. 1342, din 27/12/2001 emis de GUVERNUL ROMANIEI ((Protocol 6045/12.04.2022));		
B4	Intabulare, drept de PROPRIETATE, dobandit prin Lege, cota actuala 1/1, cota initiala 1/1 1) DISTRIBUTIE ENERGIE ELECTRICA ROMANIA SA , CIF:14476722, prin Sucursala de Distributie a Energiei Electrice Prahova <i>OBSERVATII: prin Sucursala de Distributie a Energiei Electrice Prahova</i>	A1.1


C. Partea III. SARCINI .

Inscrieri privind dezmembramintele dreptului de proprietate, drepturi reale de garanție și sarcini	Referințe
NU SUNT	

Teren

Nr cadastral	Suprafața (mp)*	Observații / Referințe
	1	

* Suprafața este determinată în planul de proiecție Stereo 70.



Date referitoare la teren

Crt	Categorie folosință	Intra vilan	Suprafața (mp)	Tarla	Parcelă	Nr. topo	Observații / Referințe
1	curți constructii	DA	1	20	-	-	

Date referitoare la construcții

Crt	Număr	Destinație construcție	Supraf. (mp)	Situație juridică	Observații / Referințe
A1.1		construcții industriale și edilitare	1	Cu acte	Nr. niveluri:1; S. construita la sol:1 mp;

Lungime Segmente

1) Valorile lungimilor segmentelor sunt obținute din proiecție în plan.

Punct început	X / Y	Punct sfârșit	X / Y	Lungime segment (** (m))
1	549.765,256 403.014,774	2	549.764,257 403.014,824	1.0
2	549.764,257 403.014,824	3	549.764,207 403.013,825	1.0
3	549.764,207 403.013,825	4	549.765,206 403.013,775	1.0

Punct început	X / Y	Punct sfârşit	X / Y	Lungime segment (** (m)
4	549.765,206 403.013,775	1	549.765,256 403.014,774	1.0

** Lungimile segmentelor sunt determinate în planul de proiecţie Stereo 70 şi sunt rotunjite la 1 milimetru.

*** Distanţa dintre puncte este formată din segmente cumulate ce sunt mai mici decât valoarea 1 milimetru.



DATE DESPRE IMOBILUL NR. 3016

Oficiul de Cadastru și Publicitate Imobiliară PRAHOVA
Biroul de Cadastru și Publicitate Imobiliară Câmpina

A. Partea I. Descrierea imobilului

TEREN Intravilan

Adresa: Loc. Provita De Sus, Jud. Prahova

Nr. Crt	Nr cadastral Nr. topografic	Suprafața* (mp)	Observații / Referințe
A1		1	Sector cadastral:22 Teren neimpregmuit;

Construcții

Crt	Nr cadastral Nr. topografic	Adresa	Observații / Referințe
A1.1		Loc. Provita De Sus, Jud. Prahova	Nr. niveluri:1; S. construita la sol:1 mp;

B. Partea II. Proprietari și acte

Inscrieri privitoare la dreptul de proprietate și alte drepturi reale		Referințe
/		
Act Normativ nr. 123, din 10/07/2012 emis de PARLAMENTUL ROMANIEI;		
B1	Intabulare, drept de PROPRIETATE, dobandit prin Lege, cota actuala 1/1, cota initiala 1/1 1) STATUL ROMAN , CIF:99999999999999 <i>OBSERVATII: Domeniu public</i>	A1
Act Normativ nr. 980, din 16/12/2015 emis de GUVERNUL ROMANIEI;		
B2	Intabulare, drept de ADMINISTRARE, dobandit prin Lege, cota actuala 1/1, cota initiala 1/1 1) MINISTERUL ECONOMIEI, ENERGIEI SI MEDIULUI DE AFACERI , CIF:99999999999999	A1
Act Administrativ nr. 9, din 07/10/2005 emis de Ministerul Economiei si Comertului ((act aditional nr. 1/10.06.2008 emis de MINISTERUL ECONOMIEI SI FINANTELOR, act aditional nr. 2/18.06.2015 emis de MINISTERUL ENERGIEI, INTEPRINDERILOR MICI SI MIJLOCII SI MEDIULUI DE AFACERI, act aditional nr. 3/10.02.2016 emis de MINISTERUL ENERGIEI, act aditional nr. 4/02.03.2017 emis de MINISTERUL ENERGIEI, act aditional nr. 5/2020, act aditional nr. 6/30.10.2020, Certificat de Inregistrare a Societatii ,, DISTRIBUTIE ENERGIE ELECTRICA ,, SA emis de ORC Cluj la data de 27.02.2002, H.G.R. nr. 1342/2001 privind reorganizarea Societatii Comerciale de Distributie si Furnizare a Energiei Electrice ,,Electrica,, SA, Protocol 6045/12.04.2002 incheiat intre Societatea Comerciala de Distributie si Furnizare a Energiei Electrice ,,Electrica,, SA si Societatea Comerciala Filiala de distributie si Furnizare a Energiei Electrice ,,Electrica Muntenia Nord,, SA, incheiere de indreptare eroare materiala civila emisa de Tribunalul Comercial Cluj la data de 26.11.2020, Certificat de Inregistrare mentiuni nr. 128194/15.12.2020 emis de ORC Cluj, Certificat de Inregistrare a Societatii ,,DISTRIBUTIE ENERGIE ELECTRICA SA,, emis de ORC Cluj la data de 31.12.2020, Certificat de Inregistrare mentiuni nr. 802/07.02.2021 emis de ORC Cluj, Certificat de Inregistrare a SUCURSALEI DE DISTRIBUTIE A ENERGIEI ELECTRICE PLOIESTI, emis de ORC Prahova la data de 28.03.2002, Certificat de radiere a Societatii de Distributie a Energiei Electrice Muntenia Nord SA nr. 83302 din 31.12.2020).);		
B3	Intabulare, drept de CONCESIUNE, dobandit prin Lege, cota actuala 1/1, cota initiala 1/1 1) DISTRIBUTIE ENERGIE ELECTRICA ROMANIA SA , CIF:14476722, prin Sucursala de Distributie a Energiei Electrice Prahova <i>OBSERVATII: prin Sucursala de Distributie a Energiei Electrice Prahova</i>	A1
Act Normativ nr. 1342, din 27/12/2001 emis de GUVERNUL ROMANIEI ((Protocol 6045/12.04.2022));		
B4	Intabulare, drept de PROPRIETATE, dobandit prin Lege, cota actuala 1/1, cota initiala 1/1 1) DISTRIBUTIE ENERGIE ELECTRICA ROMANIA SA , CIF:14476722, prin Sucursala de Distributie a Energiei Electrice Prahova <i>OBSERVATII: prin Sucursala de Distributie a Energiei Electrice Prahova</i>	A1.1


C. Partea III. SARCINI .

Inscrieri privind dezmembramintele dreptului de proprietate, drepturi reale de garanție și sarcini	Referințe
NU SUNT	

Teren

Nr cadastral	Suprafața (mp)*	Observații / Referințe
	1	

* Suprafața este determinată în planul de proiecție Stereo 70.



Date referitoare la teren

Crt	Categorie folosință	Intra vilan	Suprafața (mp)	Tarla	Parcelă	Nr. topo	Observații / Referințe
1	curți constructii	DA	1	57	-	-	

Date referitoare la construcții

Crt	Număr	Destinație construcție	Supraf. (mp)	Situație juridică	Observații / Referințe
A1.1		construcții industriale și edilitare	1	Cu acte	Nr. niveluri:1; S. construita la sol:1 mp;

Lungime Segmente

1) Valorile lungimilor segmentelor sunt obținute din proiecție în plan.

Punct început	X / Y	Punct sfârșit	X / Y	Lungime segment (** (m)
1	550.208,832 402.836,65	2	550.207,833 402.836,7	1.0
2	550.207,833 402.836,7	3	550.207,783 402.835,701	1.0
3	550.207,783 402.835,701	4	550.208,782 402.835,652	1.0

Punct început	X / Y	Punct sfârşit	X / Y	Lungime segment (** (m)
4	550.208,782 402.835,652	1	550.208,832 402.836,65	0.999

** Lungimile segmentelor sunt determinate în planul de proiecţie Stereo 70 şi sunt rotunjite la 1 milimetru.

*** Distanţa dintre puncte este formată din segmente cumulate ce sunt mai mici decât valoarea 1 milimetru.



DATE DESPRE IMOBILUL NR. 3017

Oficiul de Cadastru și Publicitate Imobiliară PRAHOVA
Biroul de Cadastru și Publicitate Imobiliară Câmpina

A. Partea I. Descrierea imobilului

TEREN Intravilan

Adresa: Loc. Provita De Sus, Jud. Prahova

Nr. Crt	Nr cadastral Nr. topografic	Suprafața* (mp)	Observații / Referințe
A1		1	Sector cadastral:22 Teren neimprijmit;

Construcții

Crt	Nr cadastral Nr. topografic	Adresa	Observații / Referințe
A1.1		Loc. Provita De Sus, Jud. Prahova	Nr. niveluri:1; S. construita la sol:1 mp;

B. Partea II. Proprietari și acte

Inscrieri privitoare la dreptul de proprietate și alte drepturi reale		Referințe
/		
Act Normativ nr. 123, din 10/07/2012 emis de PARLAMENTUL ROMANIEI;		
B1	Intabulare, drept de PROPRIETATE, dobandit prin Lege, cota actuala 1/1, cota initiala 1/1 1) STATUL ROMAN , CIF:9999999999999 <i>OBSERVATII: Domeniu public</i>	A1
Act Normativ nr. 980, din 16/12/2015 emis de GUVERNUL ROMANIEI;		
B2	Intabulare, drept de ADMINISTRARE, dobandit prin Lege, cota actuala 1/1, cota initiala 1/1 1) MINISTERUL ECONOMIEI, ENERGIEI SI MEDIULUI DE AFACERI , CIF:9999999999999	A1
Act Administrativ nr. 9, din 07/10/2005 emis de Ministerul Economiei si Comertului ((act aditional nr. 1/10.06.2008 emis de MINISTERUL ECONOMIEI SI FINANTELOR, act aditional nr. 2/18.06.2015 emis de MINISTERUL ENERGIEI, INTEPRINDERILOR MICI SI MIJLOCII SI MEDIULUI DE AFACERI, act aditional nr. 3/10.02.2016 emis de MINISTERUL ENERGIEI, act aditional nr. 4/02.03.2017 emis de MINISTERUL ENERGIEI, act aditional nr. 5/2020, act aditional nr. 6/30.10.2020, Certificat de Inregistrare a Societatii ,, DISTRIBUTIE ENERGIE ELECTRICA ,, SA emis de ORC Cluj la data de 27.02.2002, H.G.R. nr. 1342/2001 privind reorganizarea Societatii Comerciale de Distributie si Furnizare a Energiei Electrice ,,Electrica,, SA, Protocol 6045/12.04.2002 incheiat intre Societatea Comerciala de Distributie si Furnizare a Energiei Electrice ,,Electrica,, SA si Societatea Comerciala Filiala de distributie si Furnizare a Energiei Electrice ,,Electrica Muntenia Nord,, SA, incheiere de indreptare eroare materiala civila emisa de Tribunalul Comercial Cluj la data de 26.11.2020, Certificat de Inregistrare mentiuni nr. 128194/15.12.2020 emis de ORC Cluj, Certificat de Inregistrare a Societatii ,,DISTRIBUTIE ENERGIE ELECTRICA SA,, emis de ORC Cluj la data de 31.12.2020, Certificat de Inregistrare mentiuni nr. 802/07.02.2021 emis de ORC Cluj, Certificat de Inregistrare a SUCURSALEI DE DISTRIBUTIE A ENERGIEI ELECTRICE PLOIESTI, emis de ORC Prahova la data de 28.03.2002, Certificat de radiere a Societatii de Distributie a Energiei Electrice Muntenia Nord SA nr. 83302 din 31.12.2020).);		
B3	Intabulare, drept de CONCESIUNE, dobandit prin Lege, cota actuala 1/1, cota initiala 1/1 1) DISTRIBUTIE ENERGIE ELECTRICA ROMANIA SA , CIF:14476722, prin Sucursala de Distributie a Energiei Electrice Prahova <i>OBSERVATII: prin Sucursala de Distributie a Energiei Electrice Prahova</i>	A1
Act Normativ nr. 1342, din 27/12/2001 emis de GUVERNUL ROMANIEI ((Protocol 6045/12.04.2022));		
B4	Intabulare, drept de PROPRIETATE, dobandit prin Lege, cota actuala 1/1, cota initiala 1/1 1) DISTRIBUTIE ENERGIE ELECTRICA ROMANIA SA , CIF:14476722, prin Sucursala de Distributie a Energiei Electrice Prahova <i>OBSERVATII: prin Sucursala de Distributie a Energiei Electrice Prahova</i>	A1.1


C. Partea III. SARCINI .

Inscrieri privind dezmembramintele dreptului de proprietate, drepturi reale de garanție și sarcini	Referințe
NU SUNT	

Teren

Nr cadastral	Suprafața (mp)*	Observații / Referințe
	1	

* Suprafața este determinată în planul de proiecție Stereo 70.



Date referitoare la teren

Crt	Categorie folosință	Intra vilan	Suprafața (mp)	Tarla	Parcelă	Nr. topo	Observații / Referințe
1	curți constructii	DA	1	57	-	-	

Date referitoare la construcții

Crt	Număr	Destinație construcție	Supraf. (mp)	Situație juridică	Observații / Referințe
A1.1		construcții industriale și edilitare	1	Cu acte	Nr. niveluri:1; S. construita la sol:1 mp;

Lungime Segmente

1) Valorile lungimilor segmentelor sunt obținute din proiecție în plan.

Punct început	X / Y	Punct sfârșit	X / Y	Lungime segment (** (m))
1	550.233,59 402.828,386	2	550.232,592 402.828,436	0.999
2	550.232,592 402.828,436	3	550.232,542 402.827,437	1.0
3	550.232,542 402.827,437	4	550.233,541 402.827,387	1.0

Punct început	X / Y	Punct sfârşit	X / Y	Lungime segment (** (m)
4	550.233,541 402.827,387	1	550.233,59 402.828,386	1.0

** Lungimile segmentelor sunt determinate în planul de proiecție Stereo 70 și sunt rotunjite la 1 milimetru.

*** Distanța dintre puncte este formată din segmente cumulate ce sunt mai mici decât valoarea 1 milimetru.



DATE DESPRE IMOBILUL NR. 3018

Oficiul de Cadastru și Publicitate Imobiliară PRAHOVA
Biroul de Cadastru și Publicitate Imobiliară Câmpina

A. Partea I. Descrierea imobilului

TEREN Intravilan

Adresa: Loc. Provita De Sus, Jud. Prahova

Nr. Crt	Nr cadastral Nr. topografic	Suprafața* (mp)	Observații / Referințe
A1		1	Sector cadastral:22 Teren neimprijmit;

Construcții

Crt	Nr cadastral Nr. topografic	Adresa	Observații / Referințe
A1.1		Loc. Provita De Sus, Jud. Prahova	Nr. niveluri:1; S. construita la sol:1 mp;

B. Partea II. Proprietari și acte

Inscrieri privitoare la dreptul de proprietate și alte drepturi reale		Referințe
/		
Act Normativ nr. 123, din 10/07/2012 emis de PARLAMENTUL ROMANIEI;		
B1	Intabulare, drept de PROPRIETATE, dobandit prin Lege, cota actuala 1/1, cota initiala 1/1 1) STATUL ROMAN , CIF:9999999999999 <i>OBSERVATII: Domeniu public</i>	A1
Act Normativ nr. 980, din 16/12/2015 emis de GUVERNUL ROMANIEI;		
B2	Intabulare, drept de ADMINISTRARE, dobandit prin Lege, cota actuala 1/1, cota initiala 1/1 1) MINISTERUL ECONOMIEI, ENERGIEI SI MEDIULUI DE AFACERI , CIF:9999999999999	A1
Act Administrativ nr. 9, din 07/10/2005 emis de Ministerul Economiei si Comertului ((act aditional nr. 1/10.06.2008 emis de MINISTERUL ECONOMIEI SI FINANTELOR, act aditional nr. 2/18.06.2015 emis de MINISTERUL ENERGIEI, INTEPRINDERILOR MICI SI MIJLOCII SI MEDIULUI DE AFACERI, act aditional nr. 3/10.02.2016 emis de MINISTERUL ENERGIEI, act aditional nr. 4/02.03.2017 emis de MINISTERUL ENERGIEI, act aditional nr. 5/2020, act aditional nr. 6/30.10.2020, Certificat de Inregistrare a Societatii „ DISTRIBUTIE ENERGIE ELECTRICA „ SA emis de ORC Cluj la data de 27.02.2002, H.G.R. nr. 1342/2001 privind reorganizarea Societatii Comerciale de Distributie si Furnizare a Energiei Electrice „Electrica,, SA, Protocol 6045/12.04.2002 incheiat intre Societatea Comerciala de Distributie si Furnizare a Energiei Electrice „Electrica,, SA si Societatea Comerciala Filiala de distributie si Furnizare a Energiei Electrice „Electrica Muntenia Nord,, SA, incheiere de indreptare eroare materiala civila emisa de Tribunalul Comercial Cluj la data de 26.11.2020, Certificat de Inregistrare mentiuni nr. 128194/15.12.2020 emis de ORC Cluj, Certificat de Inregistrare a Societatii „DISTRIBUTIE ENERGIE ELECTRICA SA,, emis de ORC Cluj la data de 31.12.2020, Certificat de Inregistrare mentiuni nr. 802/07.02.2021 emis de ORC Cluj, Certificat de Inregistrare a SUCURSALEI DE DISTRIBUTIE A ENERGIEI ELECTRICE PLOIESTI, emis de ORC Prahova la data de 28.03.2002, Certificat de radiere a Societatii de Distributie a Energiei Electrice Muntenia Nord SA nr. 83302 din 31.12.2020).);		
B3	Intabulare, drept de CONCESIUNE, dobandit prin Lege, cota actuala 1/1, cota initiala 1/1 1) DISTRIBUTIE ENERGIE ELECTRICA ROMANIA SA , CIF:14476722, prin Sucursala de Distributie a Energiei Electrice Prahova <i>OBSERVATII: prin Sucursala de Distributie a Energiei Electrice Prahova</i>	A1
Act Normativ nr. 1342, din 27/12/2001 emis de GUVERNUL ROMANIEI ((Protocol 6045/12.04.2022));		
B4	Intabulare, drept de PROPRIETATE, dobandit prin Lege, cota actuala 1/1, cota initiala 1/1 1) DISTRIBUTIE ENERGIE ELECTRICA ROMANIA SA , CIF:14476722, prin Sucursala de Distributie a Energiei Electrice Prahova <i>OBSERVATII: prin Sucursala de Distributie a Energiei Electrice Prahova</i>	A1.1


C. Partea III. SARCINI .

Inscrieri privind dezmembramintele dreptului de proprietate, drepturi reale de garanție și sarcini	Referințe
NU SUNT	

Teren

Nr cadastral	Suprafața (mp)*	Observații / Referințe
	1	

* Suprafața este determinată în planul de proiecție Stereo 70.



Date referitoare la teren

Crt	Categorie folosință	Intra vilan	Suprafața (mp)	Tarla	Parcelă	Nr. topo	Observații / Referințe
1	curți constructii	DA	1	57	-	-	

Date referitoare la construcții

Crt	Număr	Destinație construcție	Supraf. (mp)	Situație juridică	Observații / Referințe
A1.1		construcții industriale și edilitare	1	Cu acte	Nr. niveluri:1; S. construita la sol:1 mp;

Lungime Segmente

1) Valorile lungimilor segmentelor sunt obținute din proiecție în plan.

Punct început	X / Y	Punct sfârșit	X / Y	Lungime segment (** (m)
1	550.259,11 402.817,593	2	550.258,111 402.817,643	1.0
2	550.258,111 402.817,643	3	550.258,061 402.816,645	0.999
3	550.258,061 402.816,645	4	550.259,06 402.816,595	1.0

Punct început	X / Y	Punct sfârşit	X / Y	Lungime segment (** (m)
4	550.259,06 402.816,595	1	550.259,11 402.817,593	0.999

** Lungimile segmentelor sunt determinate în planul de proiecţie Stereo 70 şi sunt rotunjite la 1 milimetru.

*** Distanţa dintre puncte este formată din segmente cumulate ce sunt mai mici decât valoarea 1 milimetru.



DATE DESPRE IMOBILUL NR. 3019

Oficiul de Cadastru și Publicitate Imobiliară PRAHOVA
Biroul de Cadastru și Publicitate Imobiliară Câmpina

A. Partea I. Descrierea imobilului

TEREN Intravilan

Adresa: Loc. Provita De Sus, Jud. Prahova

Nr. Crt	Nr cadastral Nr. topografic	Suprafața* (mp)	Observații / Referințe
A1		1	Sector cadastral:22 Teren neimprijmit;

Construcții

Crt	Nr cadastral Nr. topografic	Adresa	Observații / Referințe
A1.1		Loc. Provita De Sus, Jud. Prahova	Nr. niveluri:1; S. construita la sol:1 mp;

B. Partea II. Proprietari și acte

Inscrieri privitoare la dreptul de proprietate și alte drepturi reale		Referințe
/		
Act Normativ nr. 123, din 10/07/2012 emis de PARLAMENTUL ROMANIEI;		
B1	Intabulare, drept de PROPRIETATE, dobandit prin Lege, cota actuala 1/1, cota initiala 1/1 1) STATUL ROMAN , CIF:99999999999999 <i>OBSERVATII: Domeniu public</i>	A1
Act Normativ nr. 980, din 16/12/2015 emis de GUVERNUL ROMANIEI;		
B2	Intabulare, drept de ADMINISTRARE, dobandit prin Lege, cota actuala 1/1, cota initiala 1/1 1) MINISTERUL ECONOMIEI, ENERGIEI SI MEDIULUI DE AFACERI , CIF:99999999999999	A1
Act Administrativ nr. 9, din 07/10/2005 emis de Ministerul Economiei si Comertului ((act aditional nr. 1/10.06.2008 emis de MINISTERUL ECONOMIEI SI FINANTELOR, act aditional nr. 2/18.06.2015 emis de MINISTERUL ENERGIEI, INTEPRINDERILOR MICI SI MIJLOCII SI MEDIULUI DE AFACERI, act aditional nr. 3/10.02.2016 emis de MINISTERUL ENERGIEI, act aditional nr. 4/02.03.2017 emis de MINISTERUL ENERGIEI, act aditional nr. 5/2020, act aditional nr. 6/30.10.2020, Certificat de Inregistrare a Societatii ,, DISTRIBUTIE ENERGIE ELECTRICA ,, SA emis de ORC Cluj la data de 27.02.2002, H.G.R. nr. 1342/2001 privind reorganizarea Societatii Comerciale de Distributie si Furnizare a Energiei Electrice ,,Electrica,, SA, Protocol 6045/12.04.2002 incheiat intre Societatea Comerciala de Distributie si Furnizare a Energiei Electrice ,,Electrica,, SA si Societatea Comerciala Filiala de distributie si Furnizare a Energiei Electrice ,,Electrica Muntenia Nord,, SA, incheiere de indreptare eroare materiala civila emisa de Tribunalul Comercial Cluj la data de 26.11.2020, Certificat de Inregistrare mentiuni nr. 128194/15.12.2020 emis de ORC Cluj, Certificat de Inregistrare a Societatii ,,DISTRIBUTIE ENERGIE ELECTRICA SA,, emis de ORC Cluj la data de 31.12.2020, Certificat de Inregistrare mentiuni nr. 802/07.02.2021 emis de ORC Cluj, Certificat de Inregistrare a SUCURSALEI DE DISTRIBUTIE A ENERGIEI ELECTRICE PLOIESTI, emis de ORC Prahova la data de 28.03.2002, Certificat de radiere a Societatii de Distributie a Energiei Electrice Muntenia Nord SA nr. 83302 din 31.12.2020).);		
B3	Intabulare, drept de CONCESIUNE, dobandit prin Lege, cota actuala 1/1, cota initiala 1/1 1) DISTRIBUTIE ENERGIE ELECTRICA ROMANIA SA , CIF:14476722, prin Sucursala de Distributie a Energiei Electrice Prahova <i>OBSERVATII: prin Sucursala de Distributie a Energiei Electrice Prahova</i>	A1
Act Normativ nr. 1342, din 27/12/2001 emis de GUVERNUL ROMANIEI ((Protocol 6045/12.04.2022));		
B4	Intabulare, drept de PROPRIETATE, dobandit prin Lege, cota actuala 1/1, cota initiala 1/1 1) DISTRIBUTIE ENERGIE ELECTRICA ROMANIA SA , CIF:14476722, prin Sucursala de Distributie a Energiei Electrice Prahova <i>OBSERVATII: prin Sucursala de Distributie a Energiei Electrice Prahova</i>	A1.1


C. Partea III. SARCINI .

Inscrieri privind dezmembramintele dreptului de proprietate, drepturi reale de garanție și sarcini	Referințe
NU SUNT	

Teren

Nr cadastral	Suprafața (mp)*	Observații / Referințe
	1	

* Suprafața este determinată în planul de proiecție Stereo 70.



Date referitoare la teren

Crt	Categorie folosință	Intra vilan	Suprafața (mp)	Tarla	Parcelă	Nr. topo	Observații / Referințe
1	curți constructii	DA	1	57	-	-	

Date referitoare la construcții

Crt	Număr	Destinație construcție	Supraf. (mp)	Situație juridică	Observații / Referințe
A1.1		construcții industriale și edilitare	1	Cu acte	Nr. niveluri:1; S. construita la sol:1 mp;

Lungime Segmente

1) Valorile lungimilor segmentelor sunt obținute din proiecție în plan.

Punct început	X / Y	Punct sfârșit	X / Y	Lungime segment (** (m)
1	550.294,101 402.818,781	2	550.293,102 402.818,831	1.0
2	550.293,102 402.818,831	3	550.293,052 402.817,832	1.0
3	550.293,052 402.817,832	4	550.294,051 402.817,782	1.0

Punct început	X / Y	Punct sfârşit	X / Y	Lungime segment (** (m)
4	550.294,051 402.817,782	1	550.294,101 402.818,781	1.0

** Lungimile segmentelor sunt determinate în planul de proiecție Stereo 70 și sunt rotunjite la 1 milimetru.

*** Distanța dintre puncte este formată din segmente cumulate ce sunt mai mici decât valoarea 1 milimetru.



DATE DESPRE IMOBILUL NR. 3020

Oficiul de Cadastru și Publicitate Imobiliară PRAHOVA
Biroul de Cadastru și Publicitate Imobiliară Câmpina

A. Partea I. Descrierea imobilului

TEREN Intravilan

Adresa: Loc. Provita De Sus, Jud. Prahova

Nr. Crt	Nr cadastral Nr. topografic	Suprafața* (mp)	Observații / Referințe
A1		1	Sector cadastral:22 Teren neimprijmit;

Construcții

Crt	Nr cadastral Nr. topografic	Adresa	Observații / Referințe
A1.1		Loc. Provita De Sus, Jud. Prahova	Nr. niveluri:1; S. construita la sol:1 mp;

B. Partea II. Proprietari și acte

Inscrieri privitoare la dreptul de proprietate și alte drepturi reale		Referințe
/		
Act Normativ nr. 123, din 10/07/2012 emis de PARLAMENTUL ROMANIEI;		
B1	Intabulare, drept de PROPRIETATE, dobandit prin Lege, cota actuala 1/1, cota initiala 1/1 1) STATUL ROMAN , CIF:99999999999999 <i>OBSERVATII: Domeniu public</i>	A1
Act Normativ nr. 980, din 16/12/2015 emis de GUVERNUL ROMANIEI;		
B2	Intabulare, drept de ADMINISTRARE, dobandit prin Lege, cota actuala 1/1, cota initiala 1/1 1) MINISTERUL ECONOMIEI, ENERGIEI SI MEDIULUI DE AFACERI , CIF:99999999999999	A1
Act Administrativ nr. 9, din 07/10/2005 emis de Ministerul Economiei si Comertului ((act aditional nr. 1/10.06.2008 emis de MINISTERUL ECONOMIEI SI FINANTELOR, act aditional nr. 2/18.06.2015 emis de MINISTERUL ENERGIEI, INTEPRINDERILOR MICI SI MIJLOCII SI MEDIULUI DE AFACERI, act aditional nr. 3/10.02.2016 emis de MINISTERUL ENERGIEI, act aditional nr. 4/02.03.2017 emis de MINISTERUL ENERGIEI, act aditional nr. 5/2020, act aditional nr. 6/30.10.2020, Certificat de Inregistrare a Societatii „ DISTRIBUTIE ENERGIE ELECTRICA „ SA emis de ORC Cluj la data de 27.02.2002, H.G.R. nr. 1342/2001 privind reorganizarea Societatii Comerciale de Distributie si Furnizare a Energiei Electrice „Electrica,, SA, Protocol 6045/12.04.2002 incheiat intre Societatea Comerciala de Distributie si Furnizare a Energiei Electrice „Electrica,, SA si Societatea Comerciala Filiala de distributie si Furnizare a Energiei Electrice „Electrica Muntenia Nord,, SA, incheiere de indreptare eroare materiala civila emisa de Tribunalul Comercial Cluj la data de 26.11.2020, Certificat de Inregistrare mentiuni nr. 128194/15.12.2020 emis de ORC Cluj, Certificat de Inregistrare a Societatii „DISTRIBUTIE ENERGIE ELECTRICA SA,, emis de ORC Cluj la data de 31.12.2020, Certificat de Inregistrare mentiuni nr. 802/07.02.2021 emis de ORC Cluj, Certificat de Inregistrare a SUCURSALEI DE DISTRIBUTIE A ENERGIEI ELECTRICE PLOIESTI, emis de ORC Prahova la data de 28.03.2002, Certificat de radiere a Societatii de Distributie a Energiei Electrice Muntenia Nord SA nr. 83302 din 31.12.2020).);		
B3	Intabulare, drept de CONCESIUNE, dobandit prin Lege, cota actuala 1/1, cota initiala 1/1 1) DISTRIBUTIE ENERGIE ELECTRICA ROMANIA SA , CIF:14476722, prin Sucursala de Distributie a Energiei Electrice Prahova <i>OBSERVATII: prin Sucursala de Distributie a Energiei Electrice Prahova</i>	A1
Act Normativ nr. 1342, din 27/12/2001 emis de GUVERNUL ROMANIEI ((Protocol 6045/12.04.2022));		
B4	Intabulare, drept de PROPRIETATE, dobandit prin Lege, cota actuala 1/1, cota initiala 1/1 1) DISTRIBUTIE ENERGIE ELECTRICA ROMANIA SA , CIF:14476722, prin Sucursala de Distributie a Energiei Electrice Prahova <i>OBSERVATII: prin Sucursala de Distributie a Energiei Electrice Prahova</i>	A1.1


C. Partea III. SARCINI .

Inscrieri privind dezmembramintele dreptului de proprietate, drepturi reale de garanție și sarcini	Referințe
NU SUNT	

Teren

Nr cadastral	Suprafața (mp)*	Observații / Referințe
	1	

* Suprafața este determinată în planul de proiecție Stereo 70.



Date referitoare la teren

Crt	Categorie folosință	Intra vilan	Suprafața (mp)	Tarla	Parcelă	Nr. topo	Observații / Referințe
1	curți constructii	DA	1	57	-	-	

Date referitoare la construcții

Crt	Număr	Destinație construcție	Supraf. (mp)	Situație juridică	Observații / Referințe
A1.1		construcții industriale și edilitare	1	Cu acte	Nr. niveluri:1; S. construita la sol:1 mp;

Lungime Segmente

1) Valorile lungimilor segmentelor sunt obținute din proiecție în plan.

Punct început	X / Y	Punct sfârșit	X / Y	Lungime segment (** (m)
1	550.298,474 402.841,603	2	550.297,475 402.841,653	1.0
2	550.297,475 402.841,653	3	550.297,425 402.840,654	1.0
3	550.297,425 402.840,654	4	550.298,424 402.840,604	1.0

Punct început	X / Y	Punct sfârşit	X / Y	Lungime segment (** (m)
4	550.298,424 402.840,604	1	550.298,474 402.841,603	1.0

** Lungimile segmentelor sunt determinate în planul de proiecţie Stereo 70 şi sunt rotunjite la 1 milimetru.

*** Distanţa dintre puncte este formată din segmente cumulate ce sunt mai mici decât valoarea 1 milimetru.



DATE DESPRE IMOBILUL NR. 3021

Oficiul de Cadastru și Publicitate Imobiliară PRAHOVA
Biroul de Cadastru și Publicitate Imobiliară Câmpina

A. Partea I. Descrierea imobilului

TEREN Intravilan

Adresa: Loc. Provita De Sus, Jud. Prahova

Nr. Crt	Nr cadastral Nr. topografic	Suprafața* (mp)	Observații / Referințe
A1		1	Sector cadastral:22 Teren neimpregmuit;

Construcții

Crt	Nr cadastral Nr. topografic	Adresa	Observații / Referințe
A1.1		Loc. Provita De Sus, Jud. Prahova	Nr. niveluri:1; S. construita la sol:1 mp;

B. Partea II. Proprietari și acte

Inscrieri privitoare la dreptul de proprietate și alte drepturi reale		Referințe
/		
Act Normativ nr. 123, din 10/07/2012 emis de PARLAMENTUL ROMANIEI;		
B1	Intabulare, drept de PROPRIETATE, dobandit prin Lege, cota actuala 1/1, cota initiala 1/1 1) STATUL ROMAN , CIF:99999999999999 <i>OBSERVATII: Domeniu public</i>	A1
Act Normativ nr. 980, din 16/12/2015 emis de GUVERNUL ROMANIEI;		
B2	Intabulare, drept de ADMINISTRARE, dobandit prin Lege, cota actuala 1/1, cota initiala 1/1 1) MINISTERUL ECONOMIEI, ENERGIEI SI MEDIULUI DE AFACERI , CIF:99999999999999	A1
Act Administrativ nr. 9, din 07/10/2005 emis de Ministerul Economiei si Comertului ((act aditional nr. 1/10.06.2008 emis de MINISTERUL ECONOMIEI SI FINANTELOR, act aditional nr. 2/18.06.2015 emis de MINISTERUL ENERGIEI, INTEPRINDERILOR MICI SI MIJLOCII SI MEDIULUI DE AFACERI, act aditional nr. 3/10.02.2016 emis de MINISTERUL ENERGIEI, act aditional nr. 4/02.03.2017 emis de MINISTERUL ENERGIEI, act aditional nr. 5/2020, act aditional nr. 6/30.10.2020, Certificat de Inregistrare a Societatii ,, DISTRIBUTIE ENERGIE ELECTRICA ,, SA emis de ORC Cluj la data de 27.02.2002, H.G.R. nr. 1342/2001 privind reorganizarea Societatii Comerciale de Distributie si Furnizare a Energiei Electrice ,,Electrica,, SA, Protocol 6045/12.04.2002 incheiat intre Societatea Comerciala de Distributie si Furnizare a Energiei Electrice ,,Electrica,, SA si Societatea Comerciala Filiala de distributie si Furnizare a Energiei Electrice ,,Electrica Muntenia Nord,, SA, incheiere de indreptare eroare materiala civila emisa de Tribunalul Comercial Cluj la data de 26.11.2020, Certificat de Inregistrare mentiuni nr. 128194/15.12.2020 emis de ORC Cluj, Certificat de Inregistrare a Societatii ,,DISTRIBUTIE ENERGIE ELECTRICA SA,, emis de ORC Cluj la data de 31.12.2020, Certificat de Inregistrare mentiuni nr. 802/07.02.2021 emis de ORC Cluj, Certificat de Inregistrare a SUCURSALEI DE DISTRIBUTIE A ENERGIEI ELECTRICE PLOIESTI, emis de ORC Prahova la data de 28.03.2002, Certificat de radiere a Societatii de Distributie a Energiei Electrice Muntenia Nord SA nr. 83302 din 31.12.2020).);		
B3	Intabulare, drept de CONCESIUNE, dobandit prin Lege, cota actuala 1/1, cota initiala 1/1 1) DISTRIBUTIE ENERGIE ELECTRICA ROMANIA SA , CIF:14476722, prin Sucursala de Distributie a Energiei Electrice Prahova <i>OBSERVATII: prin Sucursala de Distributie a Energiei Electrice Prahova</i>	A1
Act Normativ nr. 1342, din 27/12/2001 emis de GUVERNUL ROMANIEI ((Protocol 6045/12.04.2022));		
B4	Intabulare, drept de PROPRIETATE, dobandit prin Lege, cota actuala 1/1, cota initiala 1/1 1) DISTRIBUTIE ENERGIE ELECTRICA ROMANIA SA , CIF:14476722, prin Sucursala de Distributie a Energiei Electrice Prahova <i>OBSERVATII: prin Sucursala de Distributie a Energiei Electrice Prahova</i>	A1.1


C. Partea III. SARCINI .

Inscrieri privind dezmembramintele dreptului de proprietate, drepturi reale de garanție și sarcini	Referințe
NU SUNT	

Teren

Nr cadastral	Suprafața (mp)*	Observații / Referințe
	1	

* Suprafața este determinată în planul de proiecție Stereo 70.



Date referitoare la teren

Crt	Categorie folosință	Intra vilan	Suprafața (mp)	Tarla	Parcelă	Nr. topo	Observații / Referințe
1	curți constructii	DA	1	57	-	-	

Date referitoare la construcții

Crt	Număr	Destinație construcție	Supraf. (mp)	Situație juridică	Observații / Referințe
A1.1		construcții industriale și edilitare	1	Cu acte	Nr. niveluri:1; S. construita la sol:1 mp;

Lungime Segmente

1) Valorile lungimilor segmentelor sunt obținute din proiecție în plan.

Punct început	X / Y	Punct sfârșit	X / Y	Lungime segment (** (m)
1	550.310,037 402.864,16	2	550.309,038 402.864,21	1.0
2	550.309,038 402.864,21	3	550.308,988 402.863,211	1.0
3	550.308,988 402.863,211	4	550.309,987 402.863,161	1.0

Punct început	X / Y	Punct sfârșit	X / Y	Lungime segment (** (m)
4	550.309,987 402.863,161	1	550.310,037 402.864,16	1.0

** Lungimile segmentelor sunt determinate în planul de proiecție Stereo 70 și sunt rotunjite la 1 milimetru.

*** Distanța dintre puncte este formată din segmente cumulate ce sunt mai mici decât valoarea 1 milimetru.



DATE DESPRE IMOBILUL NR. 3022

Oficiul de Cadastru și Publicitate Imobiliară PRAHOVA
Biroul de Cadastru și Publicitate Imobiliară Câmpina

A. Partea I. Descrierea imobilului

TEREN Intravilan

Adresa: Loc. Provita De Sus, Jud. Prahova

Nr. Crt	Nr cadastral Nr. topografic	Suprafața* (mp)	Observații / Referințe
A1		1	Sector cadastral:22 Teren neimprijmit;

Construcții

Crt	Nr cadastral Nr. topografic	Adresa	Observații / Referințe
A1.1		Loc. Provita De Sus, Jud. Prahova	Nr. niveluri:1; S. construita la sol:1 mp;

B. Partea II. Proprietari și acte

Inscrieri privitoare la dreptul de proprietate și alte drepturi reale		Referințe
/		
Act Normativ nr. 123, din 10/07/2012 emis de PARLAMENTUL ROMANIEI;		
B1	Intabulare, drept de PROPRIETATE, dobandit prin Lege, cota actuala 1/1, cota initiala 1/1 1) STATUL ROMAN , CIF:99999999999999 <i>OBSERVATII: Domeniu public</i>	A1
Act Normativ nr. 980, din 16/12/2015 emis de GUVERNUL ROMANIEI;		
B2	Intabulare, drept de ADMINISTRARE, dobandit prin Lege, cota actuala 1/1, cota initiala 1/1 1) MINISTERUL ECONOMIEI, ENERGIEI SI MEDIULUI DE AFACERI , CIF:99999999999999	A1
Act Administrativ nr. 9, din 07/10/2005 emis de Ministerul Economiei si Comertului ((act aditional nr. 1/10.06.2008 emis de MINISTERUL ECONOMIEI SI FINANTELOR, act aditional nr. 2/18.06.2015 emis de MINISTERUL ENERGIEI, INTEPRINDERILOR MICI SI MIJLOCII SI MEDIULUI DE AFACERI, act aditional nr. 3/10.02.2016 emis de MINISTERUL ENERGIEI, act aditional nr. 4/02.03.2017 emis de MINISTERUL ENERGIEI, act aditional nr. 5/2020, act aditional nr. 6/30.10.2020, Certificat de Inregistrare a Societatii „ DISTRIBUTIE ENERGIE ELECTRICA „ SA emis de ORC Cluj la data de 27.02.2002, H.G.R. nr. 1342/2001 privind reorganizarea Societatii Comerciale de Distributie si Furnizare a Energiei Electrice „Electrica,, SA, Protocol 6045/12.04.2002 incheiat intre Societatea Comerciala de Distributie si Furnizare a Energiei Electrice „Electrica,, SA si Societatea Comerciala Filiala de distributie si Furnizare a Energiei Electrice „Electrica Muntenia Nord,, SA, incheiere de indreptare eroare materiala civila emisa de Tribunalul Comercial Cluj la data de 26.11.2020, Certificat de Inregistrare mentiuni nr. 128194/15.12.2020 emis de ORC Cluj, Certificat de Inregistrare a Societatii „DISTRIBUTIE ENERGIE ELECTRICA SA,, emis de ORC Cluj la data de 31.12.2020, Certificat de Inregistrare mentiuni nr. 802/07.02.2021 emis de ORC Cluj, Certificat de Inregistrare a SUCURSALEI DE DISTRIBUTIE A ENERGIEI ELECTRICE PLOIESTI, emis de ORC Prahova la data de 28.03.2002, Certificat de radiere a Societatii de Distributie a Energiei Electrice Muntenia Nord SA nr. 83302 din 31.12.2020).);		
B3	Intabulare, drept de CONCESIUNE, dobandit prin Lege, cota actuala 1/1, cota initiala 1/1 1) DISTRIBUTIE ENERGIE ELECTRICA ROMANIA SA , CIF:14476722, prin Sucursala de Distributie a Energiei Electrice Prahova <i>OBSERVATII: prin Sucursala de Distributie a Energiei Electrice Prahova</i>	A1
Act Normativ nr. 1342, din 27/12/2001 emis de GUVERNUL ROMANIEI ((Protocol 6045/12.04.2022));		
B4	Intabulare, drept de PROPRIETATE, dobandit prin Lege, cota actuala 1/1, cota initiala 1/1 1) DISTRIBUTIE ENERGIE ELECTRICA ROMANIA SA , CIF:14476722, prin Sucursala de Distributie a Energiei Electrice Prahova <i>OBSERVATII: prin Sucursala de Distributie a Energiei Electrice Prahova</i>	A1.1


C. Partea III. SARCINI .

Inscrieri privind dezmembramintele dreptului de proprietate, drepturi reale de garanție și sarcini	Referințe
NU SUNT	

Teren

Nr cadastral	Suprafața (mp)*	Observații / Referințe
	1	

* Suprafața este determinată în planul de proiecție Stereo 70.



Date referitoare la teren

Crt	Categorie folosință	Intra vilan	Suprafața (mp)	Tarla	Parcelă	Nr. topo	Observații / Referințe
1	curți constructii	DA	1	57	-	-	

Date referitoare la construcții

Crt	Număr	Destinație construcție	Supraf. (mp)	Situație juridică	Observații / Referințe
A1.1		construcții industriale și edilitare	1	Cu acte	Nr. niveluri:1; S. construita la sol:1 mp;

Lungime Segmente

1) Valorile lungimilor segmentelor sunt obținute din proiecție în plan.

Punct început	X / Y	Punct sfârșit	X / Y	Lungime segment (** (m)
1	550.344,329 402.864,877	2	550.343,33 402.864,927	1.0
2	550.343,33 402.864,927	3	550.343,28 402.863,928	1.0
3	550.343,28 402.863,928	4	550.344,279 402.863,879	1.0

Punct început	X / Y	Punct sfârşit	X / Y	Lungime segment (** (m)
4	550.344,279 402.863,879	1	550.344,329 402.864,877	0.999

** Lungimile segmentelor sunt determinate în planul de proiecţie Stereo 70 şi sunt rotunjite la 1 milimetru.

*** Distanţa dintre puncte este formată din segmente cumulate ce sunt mai mici decât valoarea 1 milimetru.



DATE DESPRE IMOBILUL NR. 3023

Oficiul de Cadastru și Publicitate Imobiliară PRAHOVA
Biroul de Cadastru și Publicitate Imobiliară Câmpina

A. Partea I. Descrierea imobilului

TEREN Intravilan

Adresa: Loc. Provita De Sus, Jud. Prahova

Nr. Crt	Nr cadastral Nr. topografic	Suprafața* (mp)	Observații / Referințe
A1		1	Sector cadastral:22 Teren neimpregmuit;

Construcții

Crt	Nr cadastral Nr. topografic	Adresa	Observații / Referințe
A1.1		Loc. Provita De Sus, Jud. Prahova	Nr. niveluri:1; S. construita la sol:1 mp;

B. Partea II. Proprietari și acte

Inscrieri privitoare la dreptul de proprietate și alte drepturi reale		Referințe
/		
Act Normativ nr. 123, din 10/07/2012 emis de PARLAMENTUL ROMANIEI;		
B1	Intabulare, drept de PROPRIETATE, dobandit prin Lege, cota actuala 1/1, cota initiala 1/1 1) STATUL ROMAN , CIF:99999999999999 <i>OBSERVATII: Domeniu public</i>	A1
Act Normativ nr. 980, din 16/12/2015 emis de GUVERNUL ROMANIEI;		
B2	Intabulare, drept de ADMINISTRARE, dobandit prin Lege, cota actuala 1/1, cota initiala 1/1 1) MINISTERUL ECONOMIEI, ENERGIEI SI MEDIULUI DE AFACERI , CIF:99999999999999	A1
Act Administrativ nr. 9, din 07/10/2005 emis de Ministerul Economiei si Comertului ((act aditional nr. 1/10.06.2008 emis de MINISTERUL ECONOMIEI SI FINANTELOR, act aditional nr. 2/18.06.2015 emis de MINISTERUL ENERGIEI, INTEPRINDERILOR MICI SI MIJLOCII SI MEDIULUI DE AFACERI, act aditional nr. 3/10.02.2016 emis de MINISTERUL ENERGIEI, act aditional nr. 4/02.03.2017 emis de MINISTERUL ENERGIEI, act aditional nr. 5/2020, act aditional nr. 6/30.10.2020, Certificat de Inregistrare a Societatii ,, DISTRIBUTIE ENERGIE ELECTRICA ,, SA emis de ORC Cluj la data de 27.02.2002, H.G.R. nr. 1342/2001 privind reorganizarea Societatii Comerciale de Distributie si Furnizare a Energiei Electrice ,,Electrica,, SA, Protocol 6045/12.04.2002 incheiat intre Societatea Comerciala de Distributie si Furnizare a Energiei Electrice ,,Electrica,, SA si Societatea Comerciala Filiala de distributie si Furnizare a Energiei Electrice ,,Electrica Muntenia Nord,, SA, incheiere de indreptare eroare materiala civila emisa de Tribunalul Comercial Cluj la data de 26.11.2020, Certificat de Inregistrare mentiuni nr. 128194/15.12.2020 emis de ORC Cluj, Certificat de Inregistrare a Societatii ,,DISTRIBUTIE ENERGIE ELECTRICA SA,, emis de ORC Cluj la data de 31.12.2020, Certificat de Inregistrare mentiuni nr. 802/07.02.2021 emis de ORC Cluj, Certificat de Inregistrare a SUCURSALEI DE DISTRIBUTIE A ENERGIEI ELECTRICE PLOIESTI, emis de ORC Prahova la data de 28.03.2002, Certificat de radiere a Societatii de Distributie a Energiei Electrice Muntenia Nord SA nr. 83302 din 31.12.2020).);		
B3	Intabulare, drept de CONCESIUNE, dobandit prin Lege, cota actuala 1/1, cota initiala 1/1 1) DISTRIBUTIE ENERGIE ELECTRICA ROMANIA SA , CIF:14476722, prin Sucursala de Distributie a Energiei Electrice Prahova <i>OBSERVATII: prin Sucursala de Distributie a Energiei Electrice Prahova</i>	A1
Act Normativ nr. 1342, din 27/12/2001 emis de GUVERNUL ROMANIEI ((Protocol 6045/12.04.2022));		
B4	Intabulare, drept de PROPRIETATE, dobandit prin Lege, cota actuala 1/1, cota initiala 1/1 1) DISTRIBUTIE ENERGIE ELECTRICA ROMANIA SA , CIF:14476722, prin Sucursala de Distributie a Energiei Electrice Prahova <i>OBSERVATII: prin Sucursala de Distributie a Energiei Electrice Prahova</i>	A1.1


C. Partea III. SARCINI .

Inscrieri privind dezmembramintele dreptului de proprietate, drepturi reale de garanție și sarcini	Referințe
NU SUNT	

Teren

Nr cadastral	Suprafața (mp)*	Observații / Referințe
	1	

* Suprafața este determinată în planul de proiecție Stereo 70.



Date referitoare la teren

Crt	Categorie folosință	Intra vilan	Suprafața (mp)	Tarla	Parcelă	Nr. topo	Observații / Referințe
1	curți constructii	DA	1	57	-	-	

Date referitoare la construcții

Crt	Număr	Destinație construcție	Supraf. (mp)	Situație juridică	Observații / Referințe
A1.1		construcții industriale și edilitare	1	Cu acte	Nr. niveluri:1; S. construita la sol:1 mp;

Lungime Segmente

1) Valorile lungimilor segmentelor sunt obținute din proiecție în plan.

Punct început	X / Y	Punct sfârșit	X / Y	Lungime segment (** (m))
1	550.376,778 402.854,886	2	550.375,779 402.854,936	1.0
2	550.375,779 402.854,936	3	550.375,73 402.853,937	1.0
3	550.375,73 402.853,937	4	550.376,728 402.853,887	0.999

Punct început	X / Y	Punct sfârşit	X / Y	Lungime segment (** (m)
4	550.376,728 402.853,887	1	550.376,778 402.854,886	1.0

** Lungimile segmentelor sunt determinate în planul de proiecţie Stereo 70 şi sunt rotunjite la 1 milimetru.

*** Distanţa dintre puncte este formată din segmente cumulate ce sunt mai mici decât valoarea 1 milimetru.



DATE DESPRE IMOBILUL NR. 3024

Oficiul de Cadastru și Publicitate Imobiliară PRAHOVA
Biroul de Cadastru și Publicitate Imobiliară Câmpina

A. Partea I. Descrierea imobilului

TEREN Intravilan

Adresa: Loc. Provita De Sus, Jud. Prahova

Nr. Crt	Nr cadastral Nr. topografic	Suprafața* (mp)	Observații / Referințe
A1		1	Sector cadastral:22 Teren neimprijmit;

Construcții

Crt	Nr cadastral Nr. topografic	Adresa	Observații / Referințe
A1.1		Loc. Provita De Sus, Jud. Prahova	Nr. niveluri:1; S. construita la sol:1 mp;

B. Partea II. Proprietari și acte

Inscrieri privitoare la dreptul de proprietate și alte drepturi reale		Referințe
/		
Act Normativ nr. 123, din 10/07/2012 emis de PARLAMENTUL ROMANIEI;		
B1	Intabulare, drept de PROPRIETATE, dobandit prin Lege, cota actuala 1/1, cota initiala 1/1 1) STATUL ROMAN , CIF:99999999999999 <i>OBSERVATII: Domeniu public</i>	A1
Act Normativ nr. 980, din 16/12/2015 emis de GUVERNUL ROMANIEI;		
B2	Intabulare, drept de ADMINISTRARE, dobandit prin Lege, cota actuala 1/1, cota initiala 1/1 1) MINISTERUL ECONOMIEI, ENERGIEI SI MEDIULUI DE AFACERI , CIF:99999999999999	A1
Act Administrativ nr. 9, din 07/10/2005 emis de Ministerul Economiei si Comertului ((act aditional nr. 1/10.06.2008 emis de MINISTERUL ECONOMIEI SI FINANTELOR, act aditional nr. 2/18.06.2015 emis de MINISTERUL ENERGIEI, INTEPRINDERILOR MICI SI MIJLOCII SI MEDIULUI DE AFACERI, act aditional nr. 3/10.02.2016 emis de MINISTERUL ENERGIEI, act aditional nr. 4/02.03.2017 emis de MINISTERUL ENERGIEI, act aditional nr. 5/2020, act aditional nr. 6/30.10.2020, Certificat de Inregistrare a Societatii ,, DISTRIBUTIE ENERGIE ELECTRICA ,, SA emis de ORC Cluj la data de 27.02.2002, H.G.R. nr. 1342/2001 privind reorganizarea Societatii Comerciale de Distributie si Furnizare a Energiei Electrice ,,Electrica,, SA, Protocol 6045/12.04.2002 incheiat intre Societatea Comerciala de Distributie si Furnizare a Energiei Electrice ,,Electrica,, SA si Societatea Comerciala Filiala de distributie si Furnizare a Energiei Electrice ,,Electrica Muntenia Nord,, SA, incheiere de indreptare eroare materiala civila emisa de Tribunalul Comercial Cluj la data de 26.11.2020, Certificat de Inregistrare mentiuni nr. 128194/15.12.2020 emis de ORC Cluj, Certificat de Inregistrare a Societatii ,,DISTRIBUTIE ENERGIE ELECTRICA SA,, emis de ORC Cluj la data de 31.12.2020, Certificat de Inregistrare mentiuni nr. 802/07.02.2021 emis de ORC Cluj, Certificat de Inregistrare a SUCURSALEI DE DISTRIBUTIE A ENERGIEI ELECTRICE PLOIESTI, emis de ORC Prahova la data de 28.03.2002, Certificat de radiere a Societatii de Distributie a Energiei Electrice Muntenia Nord SA nr. 83302 din 31.12.2020).);		
B3	Intabulare, drept de CONCESIUNE, dobandit prin Lege, cota actuala 1/1, cota initiala 1/1 1) DISTRIBUTIE ENERGIE ELECTRICA ROMANIA SA , CIF:14476722, prin Sucursala de Distributie a Energiei Electrice Prahova <i>OBSERVATII: prin Sucursala de Distributie a Energiei Electrice Prahova</i>	A1
Act Normativ nr. 1342, din 27/12/2001 emis de GUVERNUL ROMANIEI ((Protocol 6045/12.04.2022));		
B4	Intabulare, drept de PROPRIETATE, dobandit prin Lege, cota actuala 1/1, cota initiala 1/1 1) DISTRIBUTIE ENERGIE ELECTRICA ROMANIA SA , CIF:14476722, prin Sucursala de Distributie a Energiei Electrice Prahova <i>OBSERVATII: prin Sucursala de Distributie a Energiei Electrice Prahova</i>	A1.1


C. Partea III. SARCINI .

Inscrieri privind dezmembramintele dreptului de proprietate, drepturi reale de garanție și sarcini	Referințe
NU SUNT	

Teren

Nr cadastral	Suprafața (mp)*	Observații / Referințe
	1	

* Suprafața este determinată în planul de proiecție Stereo 70.



Date referitoare la teren

Crt	Categorie folosință	Intra vilan	Suprafața (mp)	Tarla	Parcelă	Nr. topo	Observații / Referințe
1	curți constructii	DA	1	57	-	-	

Date referitoare la construcții

Crt	Număr	Destinație construcție	Supraf. (mp)	Situație juridică	Observații / Referințe
A1.1		construcții industriale și edilitare	1	Cu acte	Nr. niveluri:1; S. construita la sol:1 mp;

Lungime Segmente

1) Valorile lungimilor segmentelor sunt obținute din proiecție în plan.

Punct început	X / Y	Punct sfârșit	X / Y	Lungime segment (** (m)
1	550.402,937 402.853,171	2	550.401,938 402.853,221	1.0
2	550.401,938 402.853,221	3	550.401,888 402.852,222	1.0
3	550.401,888 402.852,222	4	550.402,887 402.852,173	1.0

Punct început	X / Y	Punct sfârşit	X / Y	Lungime segment (** (m)
4	550.402,887 402.852,173	1	550.402,937 402.853,171	0.999

** Lungimile segmentelor sunt determinate în planul de proiecţie Stereo 70 şi sunt rotunjite la 1 milimetru.

*** Distanţa dintre puncte este formată din segmente cumulate ce sunt mai mici decât valoarea 1 milimetru.



DATE DESPRE IMOBILUL NR. 3025

Oficiul de Cadastru și Publicitate Imobiliară PRAHOVA
Biroul de Cadastru și Publicitate Imobiliară Câmpina

A. Partea I. Descrierea imobilului

TEREN Intravilan

Adresa: Loc. Provita De Sus, Jud. Prahova

Nr. Crt	Nr cadastral Nr. topografic	Suprafața* (mp)	Observații / Referințe
A1		1	Sector cadastral:22 Teren neimprijmit;

Construcții

Crt	Nr cadastral Nr. topografic	Adresa	Observații / Referințe
A1.1		Loc. Provita De Sus, Jud. Prahova	Nr. niveluri:1; S. construita la sol:1 mp;

B. Partea II. Proprietari și acte

Inscrieri privitoare la dreptul de proprietate și alte drepturi reale		Referințe
/		
Act Normativ nr. 123, din 10/07/2012 emis de PARLAMENTUL ROMANIEI;		
B1	Intabulare, drept de PROPRIETATE, dobandit prin Lege, cota actuala 1/1, cota initiala 1/1 1) STATUL ROMAN , CIF:9999999999999 <i>OBSERVATII: Domeniu public</i>	A1
Act Normativ nr. 980, din 16/12/2015 emis de GUVERNUL ROMANIEI;		
B2	Intabulare, drept de ADMINISTRARE, dobandit prin Lege, cota actuala 1/1, cota initiala 1/1 1) MINISTERUL ECONOMIEI, ENERGIEI SI MEDIULUI DE AFACERI , CIF:9999999999999	A1
Act Administrativ nr. 9, din 07/10/2005 emis de Ministerul Economiei si Comertului ((act aditional nr. 1/10.06.2008 emis de MINISTERUL ECONOMIEI SI FINANTELOR, act aditional nr. 2/18.06.2015 emis de MINISTERUL ENERGIEI, INTEPRINDERILOR MICI SI MIJLOCII SI MEDIULUI DE AFACERI, act aditional nr. 3/10.02.2016 emis de MINISTERUL ENERGIEI, act aditional nr. 4/02.03.2017 emis de MINISTERUL ENERGIEI, act aditional nr. 5/2020, act aditional nr. 6/30.10.2020, Certificat de Inregistrare a Societatii ,, DISTRIBUTIE ENERGIE ELECTRICA ,, SA emis de ORC Cluj la data de 27.02.2002, H.G.R. nr. 1342/2001 privind reorganizarea Societatii Comerciale de Distributie si Furnizare a Energiei Electrice ,,Electrica,, SA, Protocol 6045/12.04.2002 incheiat intre Societatea Comerciala de Distributie si Furnizare a Energiei Electrice ,,Electrica,, SA si Societatea Comerciala Filiala de distributie si Furnizare a Energiei Electrice ,,Electrica Muntenia Nord,, SA, incheiere de indreptare eroare materiala civila emisa de Tribunalul Comercial Cluj la data de 26.11.2020, Certificat de Inregistrare mentiuni nr. 128194/15.12.2020 emis de ORC Cluj, Certificat de Inregistrare a Societatii ,,DISTRIBUTIE ENERGIE ELECTRICA SA,, emis de ORC Cluj la data de 31.12.2020, Certificat de Inregistrare mentiuni nr. 802/07.02.2021 emis de ORC Cluj, Certificat de Inregistrare a SUCURSALEI DE DISTRIBUTIE A ENERGIEI ELECTRICE PLOIESTI, emis de ORC Prahova la data de 28.03.2002, Certificat de radiere a Societatii de Distributie a Energiei Electrice Muntenia Nord SA nr. 83302 din 31.12.2020).);		
B3	Intabulare, drept de CONCESIUNE, dobandit prin Lege, cota actuala 1/1, cota initiala 1/1 1) DISTRIBUTIE ENERGIE ELECTRICA ROMANIA SA , CIF:14476722, prin Sucursala de Distributie a Energiei Electrice Prahova <i>OBSERVATII: prin Sucursala de Distributie a Energiei Electrice Prahova</i>	A1
Act Normativ nr. 1342, din 27/12/2001 emis de GUVERNUL ROMANIEI ((Protocol 6045/12.04.2022));		
B4	Intabulare, drept de PROPRIETATE, dobandit prin Lege, cota actuala 1/1, cota initiala 1/1 1) DISTRIBUTIE ENERGIE ELECTRICA ROMANIA SA , CIF:14476722, prin Sucursala de Distributie a Energiei Electrice Prahova <i>OBSERVATII: prin Sucursala de Distributie a Energiei Electrice Prahova</i>	A1.1


C. Partea III. SARCINI .

Inscrieri privind dezmembramintele dreptului de proprietate, drepturi reale de garanție și sarcini	Referințe
NU SUNT	

Teren

Nr cadastral	Suprafața (mp)*	Observații / Referințe
	1	

* Suprafața este determinată în planul de proiecție Stereo 70.



Date referitoare la teren

Crt	Categorie folosință	Intra vilan	Suprafața (mp)	Tarla	Parcelă	Nr. topo	Observații / Referințe
1	curți constructii	DA	1	57	-	-	

Date referitoare la construcții

Crt	Număr	Destinație construcție	Supraf. (mp)	Situație juridică	Observații / Referințe
A1.1		construcții industriale și edilitare	1	Cu acte	Nr. niveluri:1; S. construita la sol:1 mp;

Lungime Segmente

1) Valorile lungimilor segmentelor sunt obținute din proiecție în plan.

Punct început	X / Y	Punct sfârșit	X / Y	Lungime segment (** (m))
1	550.439,004 402.857,854	2	550.438,005 402.857,904	1.0
2	550.438,005 402.857,904	3	550.437,955 402.856,905	1.0
3	550.437,955 402.856,905	4	550.438,954 402.856,856	1.0

Punct început	X / Y	Punct sfârşit	X / Y	Lungime segment (** (m)
4	550.438,954 402.856,856	1	550.439,004 402.857,854	0.999

** Lungimile segmentelor sunt determinate în planul de proiecţie Stereo 70 şi sunt rotunjite la 1 milimetru.

*** Distanţa dintre puncte este formată din segmente cumulate ce sunt mai mici decât valoarea 1 milimetru.



DATE DESPRE IMOBILUL NR. 3026

Oficiul de Cadastru și Publicitate Imobiliară PRAHOVA
Biroul de Cadastru și Publicitate Imobiliară Câmpina

A. Partea I. Descrierea imobilului

TEREN Intravilan

Adresa: Loc. Provita De Sus, Jud. Prahova

Nr. Crt	Nr cadastral Nr. topografic	Suprafața* (mp)	Observații / Referințe
A1		1	Sector cadastral:24 Teren neimprijmit;

Construcții

Crt	Nr cadastral Nr. topografic	Adresa	Observații / Referințe
A1.1		Loc. Provita De Sus, Jud. Prahova	Nr. niveluri:1; S. construita la sol:1 mp;

B. Partea II. Proprietari și acte

Inscrieri privitoare la dreptul de proprietate și alte drepturi reale		Referințe
/		
Act Normativ nr. 123, din 10/07/2012 emis de PARLAMENTUL ROMANIEI;		
B1	Intabulare, drept de PROPRIETATE, dobandit prin Lege, cota actuala 1/1, cota initiala 1/1 1) STATUL ROMAN , CIF:9999999999999 <i>OBSERVATII: Domeniu public</i>	A1
Act Normativ nr. 980, din 16/12/2015 emis de GUVERNUL ROMANIEI;		
B2	Intabulare, drept de ADMINISTRARE, dobandit prin Lege, cota actuala 1/1, cota initiala 1/1 1) MINISTERUL ECONOMIEI, ENERGIEI SI MEDIULUI DE AFACERI , CIF:9999999999999	A1
Act Administrativ nr. 9, din 07/10/2005 emis de Ministerul Economiei si Comertului ((act aditional nr. 1/10.06.2008 emis de MINISTERUL ECONOMIEI SI FINANTELOR, act aditional nr. 2/18.06.2015 emis de MINISTERUL ENERGIEI, INTEPRINDERILOR MICI SI MIJLOCII SI MEDIULUI DE AFACERI, act aditional nr. 3/10.02.2016 emis de MINISTERUL ENERGIEI, act aditional nr. 4/02.03.2017 emis de MINISTERUL ENERGIEI, act aditional nr. 5/2020, act aditional nr. 6/30.10.2020, Certificat de Inregistrare a Societatii „ DISTRIBUTIE ENERGIE ELECTRICA „ SA emis de ORC Cluj la data de 27.02.2002, H.G.R. nr. 1342/2001 privind reorganizarea Societatii Comerciale de Distributie si Furnizare a Energiei Electrice „Electrica,, SA, Protocol 6045/12.04.2002 incheiat intre Societatea Comerciala de Distributie si Furnizare a Energiei Electrice „Electrica,, SA si Societatea Comerciala Filiala de distributie si Furnizare a Energiei Electrice „Electrica Muntenia Nord,, SA, incheiere de indreptare eroare materiala civila emisa de Tribunalul Comercial Cluj la data de 26.11.2020, Certificat de Inregistrare mentiuni nr. 128194/15.12.2020 emis de ORC Cluj, Certificat de Inregistrare a Societatii „DISTRIBUTIE ENERGIE ELECTRICA SA,, emis de ORC Cluj la data de 31.12.2020, Certificat de Inregistrare mentiuni nr. 802/07.02.2021 emis de ORC Cluj, Certificat de Inregistrare a SUCURSALEI DE DISTRIBUTIE A ENERGIEI ELECTRICE PLOIESTI, emis de ORC Prahova la data de 28.03.2002, Certificat de radiere a Societatii de Distributie a Energiei Electrice Muntenia Nord SA nr. 83302 din 31.12.2020).);		
B3	Intabulare, drept de CONCESIUNE, dobandit prin Lege, cota actuala 1/1, cota initiala 1/1 1) DISTRIBUTIE ENERGIE ELECTRICA ROMANIA SA , CIF:14476722, prin Sucursala de Distributie a Energiei Electrice Prahova <i>OBSERVATII: prin Sucursala de Distributie a Energiei Electrice Prahova</i>	A1
Act Normativ nr. 1342, din 27/12/2001 emis de GUVERNUL ROMANIEI ((Protocol 6045/12.04.2022));		
B4	Intabulare, drept de PROPRIETATE, dobandit prin Lege, cota actuala 1/1, cota initiala 1/1 1) DISTRIBUTIE ENERGIE ELECTRICA ROMANIA SA , CIF:14476722, prin Sucursala de Distributie a Energiei Electrice Prahova <i>OBSERVATII: prin Sucursala de Distributie a Energiei Electrice Prahova</i>	A1.1


C. Partea III. SARCINI .

Inscrieri privind dezmembramintele dreptului de proprietate, drepturi reale de garanție și sarcini	Referințe
NU SUNT	

Teren

Nr cadastral	Suprafața (mp)*	Observații / Referințe
	1	

* Suprafața este determinată în planul de proiecție Stereo 70.



Date referitoare la teren

Crt	Categorie folosință	Intra vilan	Suprafața (mp)	Tarla	Parcelă	Nr. topo	Observații / Referințe
1	curți constructii	DA	1	61	-	-	

Date referitoare la construcții

Crt	Număr	Destinație construcție	Supraf. (mp)	Situație juridică	Observații / Referințe
A1.1		construcții industriale și edilitare	1	Cu acte	Nr. niveluri:1; S. construita la sol:1 mp;

Lungime Segmente

1) Valorile lungimilor segmentelor sunt obținute din proiecție în plan.

Punct început	X / Y	Punct sfârșit	X / Y	Lungime segment (** (m)
1	550.452,845 402.846,935	2	550.451,846 402.846,985	1.0
2	550.451,846 402.846,985	3	550.451,796 402.845,986	1.0
3	550.451,796 402.845,986	4	550.452,795 402.845,936	1.0

Punct început	X / Y	Punct sfârşit	X / Y	Lungime segment (** (m)
4	550.452,795 402.845,936	1	550.452,845 402.846,935	1.0

** Lungimile segmentelor sunt determinate în planul de proiecţie Stereo 70 şi sunt rotunjite la 1 milimetru.

*** Distanţa dintre puncte este formată din segmente cumulate ce sunt mai mici decât valoarea 1 milimetru.



DATE DESPRE IMOBILUL NR. 3027

Oficiul de Cadastru și Publicitate Imobiliară PRAHOVA
Biroul de Cadastru și Publicitate Imobiliară Câmpina

A. Partea I. Descrierea imobilului

TEREN Intravilan

Adresa: Loc. Provita De Sus, Jud. Prahova

Nr. Crt	Nr cadastral Nr. topografic	Suprafața* (mp)	Observații / Referințe
A1		1	Sector cadastral:22 Teren neimpregmuit;

Construcții

Crt	Nr cadastral Nr. topografic	Adresa	Observații / Referințe
A1.1		Loc. Provita De Sus, Jud. Prahova	Nr. niveluri:1; S. construita la sol:1 mp;

B. Partea II. Proprietari și acte

Inscrieri privitoare la dreptul de proprietate și alte drepturi reale		Referințe
/		
Act Normativ nr. 123, din 10/07/2012 emis de PARLAMENTUL ROMANIEI;		
B1	Intabulare, drept de PROPRIETATE, dobandit prin Lege, cota actuala 1/1, cota initiala 1/1 1) STATUL ROMAN , CIF:99999999999999 <i>OBSERVATII: Domeniu public</i>	A1
Act Normativ nr. 980, din 16/12/2015 emis de GUVERNUL ROMANIEI;		
B2	Intabulare, drept de ADMINISTRARE, dobandit prin Lege, cota actuala 1/1, cota initiala 1/1 1) MINISTERUL ECONOMIEI, ENERGIEI SI MEDIULUI DE AFACERI , CIF:99999999999999	A1
Act Administrativ nr. 9, din 07/10/2005 emis de Ministerul Economiei si Comertului ((act aditional nr. 1/10.06.2008 emis de MINISTERUL ECONOMIEI SI FINANTELOR, act aditional nr. 2/18.06.2015 emis de MINISTERUL ENERGIEI, INTEPRINDERILOR MICI SI MIJLOCII SI MEDIULUI DE AFACERI, act aditional nr. 3/10.02.2016 emis de MINISTERUL ENERGIEI, act aditional nr. 4/02.03.2017 emis de MINISTERUL ENERGIEI, act aditional nr. 5/2020, act aditional nr. 6/30.10.2020, Certificat de Inregistrare a Societatii ,, DISTRIBUTIE ENERGIE ELECTRICA ,, SA emis de ORC Cluj la data de 27.02.2002, H.G.R. nr. 1342/2001 privind reorganizarea Societatii Comerciale de Distributie si Furnizare a Energiei Electrice ,,Electrica,, SA, Protocol 6045/12.04.2002 incheiat intre Societatea Comerciala de Distributie si Furnizare a Energiei Electrice ,,Electrica,, SA si Societatea Comerciala Filiala de distributie si Furnizare a Energiei Electrice ,,Electrica Muntenia Nord,, SA, incheiere de indreptare eroare materiala civila emisa de Tribunalul Comercial Cluj la data de 26.11.2020, Certificat de Inregistrare mentiuni nr. 128194/15.12.2020 emis de ORC Cluj, Certificat de Inregistrare a Societatii ,,DISTRIBUTIE ENERGIE ELECTRICA SA,, emis de ORC Cluj la data de 31.12.2020, Certificat de Inregistrare mentiuni nr. 802/07.02.2021 emis de ORC Cluj, Certificat de Inregistrare a SUCURSALEI DE DISTRIBUTIE A ENERGIEI ELECTRICE PLOIESTI, emis de ORC Prahova la data de 28.03.2002, Certificat de radiere a Societatii de Distributie a Energiei Electrice Muntenia Nord SA nr. 83302 din 31.12.2020).);		
B3	Intabulare, drept de CONCESIUNE, dobandit prin Lege, cota actuala 1/1, cota initiala 1/1 1) DISTRIBUTIE ENERGIE ELECTRICA ROMANIA SA , CIF:14476722, prin Sucursala de Distributie a Energiei Electrice Prahova <i>OBSERVATII: prin Sucursala de Distributie a Energiei Electrice Prahova</i>	A1
Act Normativ nr. 1342, din 27/12/2001 emis de GUVERNUL ROMANIEI ((Protocol 6045/12.04.2022));		
B4	Intabulare, drept de PROPRIETATE, dobandit prin Lege, cota actuala 1/1, cota initiala 1/1 1) DISTRIBUTIE ENERGIE ELECTRICA ROMANIA SA , CIF:14476722, prin Sucursala de Distributie a Energiei Electrice Prahova <i>OBSERVATII: prin Sucursala de Distributie a Energiei Electrice Prahova</i>	A1.1


C. Partea III. SARCINI .

Inscrieri privind dezmembramintele dreptului de proprietate, drepturi reale de garanție și sarcini	Referințe
NU SUNT	

Teren

Nr cadastral	Suprafața (mp)*	Observații / Referințe
	1	

* Suprafața este determinată în planul de proiecție Stereo 70.



Date referitoare la teren

Crt	Categorie folosință	Intra vilan	Suprafața (mp)	Tarla	Parcelă	Nr. topo	Observații / Referințe
1	curți constructii	DA	1	57	-	-	

Date referitoare la construcții

Crt	Număr	Destinație construcție	Supraf. (mp)	Situație juridică	Observații / Referințe
A1.1		construcții industriale și edilitare	1	Cu acte	Nr. niveluri:1; S. construita la sol:1 mp;

Lungime Segmente

1) Valorile lungimilor segmentelor sunt obținute din proiecție în plan.

Punct început	X / Y	Punct sfârșit	X / Y	Lungime segment (** (m))
1	550.467,901 402.891,785	2	550.466,903 402.891,835	0.999
2	550.466,903 402.891,835	3	550.466,853 402.890,836	1.0
3	550.466,853 402.890,836	4	550.467,852 402.890,786	1.0

Punct început	X / Y	Punct sfârșit	X / Y	Lungime segment (** (m)
4	550.467,852 402.890,786	1	550.467,901 402.891,785	1.0

** Lungimile segmentelor sunt determinate în planul de proiecție Stereo 70 și sunt rotunjite la 1 milimetru.

*** Distanța dintre puncte este formată din segmente cumulate ce sunt mai mici decât valoarea 1 milimetru.



DATE DESPRE IMOBILUL NR. 3028

Oficiul de Cadastru și Publicitate Imobiliară PRAHOVA
Biroul de Cadastru și Publicitate Imobiliară Câmpina

A. Partea I. Descrierea imobilului

TEREN Intravilan

Adresa: Loc. Provita De Sus, Jud. Prahova

Nr. Crt	Nr cadastral Nr. topografic	Suprafața* (mp)	Observații / Referințe
A1		1	Sector cadastral:22 Teren neimprijmit;

Construcții

Crt	Nr cadastral Nr. topografic	Adresa	Observații / Referințe
A1.1		Loc. Provita De Sus, Jud. Prahova	Nr. niveluri:1; S. construita la sol:1 mp;

B. Partea II. Proprietari și acte

Inscrieri privitoare la dreptul de proprietate și alte drepturi reale		Referințe
/		
Act Normativ nr. 123, din 10/07/2012 emis de PARLAMENTUL ROMANIEI;		
B1	Intabulare, drept de PROPRIETATE, dobandit prin Lege, cota actuala 1/1, cota initiala 1/1 1) STATUL ROMAN , CIF:99999999999999 <i>OBSERVATII: Domeniu public</i>	A1
Act Normativ nr. 980, din 16/12/2015 emis de GUVERNUL ROMANIEI;		
B2	Intabulare, drept de ADMINISTRARE, dobandit prin Lege, cota actuala 1/1, cota initiala 1/1 1) MINISTERUL ECONOMIEI, ENERGIEI SI MEDIULUI DE AFACERI , CIF:99999999999999	A1
Act Administrativ nr. 9, din 07/10/2005 emis de Ministerul Economiei si Comertului ((act aditional nr. 1/10.06.2008 emis de MINISTERUL ECONOMIEI SI FINANTELOR, act aditional nr. 2/18.06.2015 emis de MINISTERUL ENERGIEI, INTEPRINDERILOR MICI SI MIJLOCII SI MEDIULUI DE AFACERI, act aditional nr. 3/10.02.2016 emis de MINISTERUL ENERGIEI, act aditional nr. 4/02.03.2017 emis de MINISTERUL ENERGIEI, act aditional nr. 5/2020, act aditional nr. 6/30.10.2020, Certificat de Inregistrare a Societatii ,, DISTRIBUTIE ENERGIE ELECTRICA ,, SA emis de ORC Cluj la data de 27.02.2002, H.G.R. nr. 1342/2001 privind reorganizarea Societatii Comerciale de Distributie si Furnizare a Energiei Electrice ,,Electrica,, SA, Protocol 6045/12.04.2002 incheiat intre Societatea Comerciala de Distributie si Furnizare a Energiei Electrice ,,Electrica,, SA si Societatea Comerciala Filiala de distributie si Furnizare a Energiei Electrice ,,Electrica Muntenia Nord,, SA, incheiere de indreptare eroare materiala civila emisa de Tribunalul Comercial Cluj la data de 26.11.2020, Certificat de Inregistrare mentiuni nr. 128194/15.12.2020 emis de ORC Cluj, Certificat de Inregistrare a Societatii ,,DISTRIBUTIE ENERGIE ELECTRICA SA,, emis de ORC Cluj la data de 31.12.2020, Certificat de Inregistrare mentiuni nr. 802/07.02.2021 emis de ORC Cluj, Certificat de Inregistrare a SUCURSALEI DE DISTRIBUTIE A ENERGIEI ELECTRICE PLOIESTI, emis de ORC Prahova la data de 28.03.2002, Certificat de radiere a Societatii de Distributie a Energiei Electrice Muntenia Nord SA nr. 83302 din 31.12.2020).);		
B3	Intabulare, drept de CONCESIUNE, dobandit prin Lege, cota actuala 1/1, cota initiala 1/1 1) DISTRIBUTIE ENERGIE ELECTRICA ROMANIA SA , CIF:14476722, prin Sucursala de Distributie a Energiei Electrice Prahova <i>OBSERVATII: prin Sucursala de Distributie a Energiei Electrice Prahova</i>	A1
Act Normativ nr. 1342, din 27/12/2001 emis de GUVERNUL ROMANIEI ((Protocol 6045/12.04.2022));		
B4	Intabulare, drept de PROPRIETATE, dobandit prin Lege, cota actuala 1/1, cota initiala 1/1 1) DISTRIBUTIE ENERGIE ELECTRICA ROMANIA SA , CIF:14476722, prin Sucursala de Distributie a Energiei Electrice Prahova <i>OBSERVATII: prin Sucursala de Distributie a Energiei Electrice Prahova</i>	A1.1


C. Partea III. SARCINI .

Inscrieri privind dezmembramintele dreptului de proprietate, drepturi reale de garanție și sarcini	Referințe
NU SUNT	

Teren

Nr cadastral	Suprafața (mp)*	Observații / Referințe
	1	

* Suprafața este determinată în planul de proiecție Stereo 70.



Date referitoare la teren

Crt	Categorie folosință	Intra vilan	Suprafața (mp)	Tarla	Parcelă	Nr. topo	Observații / Referințe
1	curți constructii	DA	1	57	-	-	

Date referitoare la construcții

Crt	Număr	Destinație construcție	Supraf. (mp)	Situație juridică	Observații / Referințe
A1.1		construcții industriale și edilitare	1	Cu acte	Nr. niveluri:1; S. construita la sol:1 mp;

Lungime Segmente

1) Valorile lungimilor segmentelor sunt obținute din proiecție în plan.

Punct început	X / Y	Punct sfârșit	X / Y	Lungime segment (** (m)
1	550.492,097 402.915,798	2	550.491,098 402.915,848	1.0
2	550.491,098 402.915,848	3	550.491,049 402.914,849	1.0
3	550.491,049 402.914,849	4	550.492,047 402.914,799	0.999

Punct început	X / Y	Punct sfârșit	X / Y	Lungime segment (** (m)
4	550.492,047 402.914,799	1	550.492,097 402.915,798	1.0

** Lungimile segmentelor sunt determinate în planul de proiecție Stereo 70 și sunt rotunjite la 1 milimetru.

*** Distanța dintre puncte este formată din segmente cumulate ce sunt mai mici decât valoarea 1 milimetru.



DATE DESPRE IMOBILUL NR. 3029

Oficiul de Cadastru și Publicitate Imobiliară PRAHOVA
Biroul de Cadastru și Publicitate Imobiliară Câmpina

A. Partea I. Descrierea imobilului

TEREN Intravilan

Adresa: Loc. Provita De Sus, Jud. Prahova

Nr. Crt	Nr cadastral Nr. topografic	Suprafața* (mp)	Observații / Referințe
A1		1	Sector cadastral:22 Teren neimpregmuit;

Construcții

Crt	Nr cadastral Nr. topografic	Adresa	Observații / Referințe
A1.1		Loc. Provita De Sus, Jud. Prahova	Nr. niveluri:1; S. construita la sol:1 mp;

B. Partea II. Proprietari și acte

Inscrieri privitoare la dreptul de proprietate și alte drepturi reale		Referințe
/		
Act Normativ nr. 123, din 10/07/2012 emis de PARLAMENTUL ROMANIEI;		
B1	Intabulare, drept de PROPRIETATE, dobandit prin Lege, cota actuala 1/1, cota initiala 1/1 1) STATUL ROMAN , CIF:99999999999999 <i>OBSERVATII: Domeniu public</i>	A1
Act Normativ nr. 980, din 16/12/2015 emis de GUVERNUL ROMANIEI;		
B2	Intabulare, drept de ADMINISTRARE, dobandit prin Lege, cota actuala 1/1, cota initiala 1/1 1) MINISTERUL ECONOMIEI, ENERGIEI SI MEDIULUI DE AFACERI , CIF:99999999999999	A1
Act Administrativ nr. 9, din 07/10/2005 emis de Ministerul Economiei si Comertului ((act aditional nr. 1/10.06.2008 emis de MINISTERUL ECONOMIEI SI FINANTELOR, act aditional nr. 2/18.06.2015 emis de MINISTERUL ENERGIEI, INTEPRINDERILOR MICI SI MIJLOCII SI MEDIULUI DE AFACERI, act aditional nr. 3/10.02.2016 emis de MINISTERUL ENERGIEI, act aditional nr. 4/02.03.2017 emis de MINISTERUL ENERGIEI, act aditional nr. 5/2020, act aditional nr. 6/30.10.2020, Certificat de Inregistrare a Societatii ,, DISTRIBUTIE ENERGIE ELECTRICA ,, SA emis de ORC Cluj la data de 27.02.2002, H.G.R. nr. 1342/2001 privind reorganizarea Societatii Comerciale de Distributie si Furnizare a Energiei Electrice ,,Electrica,, SA, Protocol 6045/12.04.2002 incheiat intre Societatea Comerciala de Distributie si Furnizare a Energiei Electrice ,,Electrica,, SA si Societatea Comerciala Filiala de distributie si Furnizare a Energiei Electrice ,,Electrica Muntenia Nord,, SA, incheiere de indreptare eroare materiala civila emisa de Tribunalul Comercial Cluj la data de 26.11.2020, Certificat de Inregistrare mentiuni nr. 128194/15.12.2020 emis de ORC Cluj, Certificat de Inregistrare a Societatii ,,DISTRIBUTIE ENERGIE ELECTRICA SA,, emis de ORC Cluj la data de 31.12.2020, Certificat de Inregistrare mentiuni nr. 802/07.02.2021 emis de ORC Cluj, Certificat de Inregistrare a SUCURSALEI DE DISTRIBUTIE A ENERGIEI ELECTRICE PLOIESTI, emis de ORC Prahova la data de 28.03.2002, Certificat de radiere a Societatii de Distributie a Energiei Electrice Muntenia Nord SA nr. 83302 din 31.12.2020).);		
B3	Intabulare, drept de CONCESIUNE, dobandit prin Lege, cota actuala 1/1, cota initiala 1/1 1) DISTRIBUTIE ENERGIE ELECTRICA ROMANIA SA , CIF:14476722, prin Sucursala de Distributie a Energiei Electrice Prahova <i>OBSERVATII: prin Sucursala de Distributie a Energiei Electrice Prahova</i>	A1
Act Normativ nr. 1342, din 27/12/2001 emis de GUVERNUL ROMANIEI ((Protocol 6045/12.04.2022));		
B4	Intabulare, drept de PROPRIETATE, dobandit prin Lege, cota actuala 1/1, cota initiala 1/1 1) DISTRIBUTIE ENERGIE ELECTRICA ROMANIA SA , CIF:14476722, prin Sucursala de Distributie a Energiei Electrice Prahova <i>OBSERVATII: prin Sucursala de Distributie a Energiei Electrice Prahova</i>	A1.1


C. Partea III. SARCINI .

Inscrieri privind dezmembramintele dreptului de proprietate, drepturi reale de garanție și sarcini	Referințe
NU SUNT	

Teren

Nr cadastral	Suprafața (mp)*	Observații / Referințe
	1	

* Suprafața este determinată în planul de proiecție Stereo 70.



Date referitoare la teren

Crt	Categorie folosință	Intra vilan	Suprafața (mp)	Tarla	Parcelă	Nr. topo	Observații / Referințe
1	curți constructii	DA	1	57	-	-	

Date referitoare la construcții

Crt	Număr	Destinație construcție	Supraf. (mp)	Situație juridică	Observații / Referințe
A1.1		construcții industriale și edilitare	1	Cu acte	Nr. niveluri:1; S. construita la sol:1 mp;

Lungime Segmente

1) Valorile lungimilor segmentelor sunt obținute din proiecție în plan.

Punct început	X / Y	Punct sfârșit	X / Y	Lungime segment (** (m))
1	550.581,917 403.006,642	2	550.580,919 403.006,692	0.999
2	550.580,919 403.006,692	3	550.580,869 403.005,693	1.0
3	550.580,869 403.005,693	4	550.581,867 403.005,643	0.999

Punct început	X / Y	Punct sfârşit	X / Y	Lungime segment (** (m)
4	550.581,867 403.005,643	1	550.581,917 403.006,642	1.0

** Lungimile segmentelor sunt determinate în planul de proiecţie Stereo 70 şi sunt rotunjite la 1 milimetru.

*** Distanţa dintre puncte este formată din segmente cumulate ce sunt mai mici decât valoarea 1 milimetru.



DATE DESPRE IMOBILUL NR. 3030

Oficiul de Cadastru și Publicitate Imobiliară PRAHOVA
Biroul de Cadastru și Publicitate Imobiliară Câmpina

A. Partea I. Descrierea imobilului

TEREN Intravilan

Adresa: Loc. Provita De Sus, Jud. Prahova

Nr. Crt	Nr cadastral Nr. topografic	Suprafața* (mp)	Observații / Referințe
A1		1	Sector cadastral:22 Teren neimpregmuit;

Construcții

Crt	Nr cadastral Nr. topografic	Adresa	Observații / Referințe
A1.1		Loc. Provita De Sus, Jud. Prahova	Nr. niveluri:1; S. construita la sol:1 mp;

B. Partea II. Proprietari și acte

Inscrieri privitoare la dreptul de proprietate și alte drepturi reale		Referințe
/		
Act Normativ nr. 123, din 10/07/2012 emis de PARLAMENTUL ROMANIEI;		
B1	Intabulare, drept de PROPRIETATE, dobandit prin Lege, cota actuala 1/1, cota initiala 1/1 1) STATUL ROMAN , CIF:9999999999999 <i>OBSERVATII: Domeniu public</i>	A1
Act Normativ nr. 980, din 16/12/2015 emis de GUVERNUL ROMANIEI;		
B2	Intabulare, drept de ADMINISTRARE, dobandit prin Lege, cota actuala 1/1, cota initiala 1/1 1) MINISTERUL ECONOMIEI, ENERGIEI SI MEDIULUI DE AFACERI , CIF:9999999999999	A1
Act Administrativ nr. 9, din 07/10/2005 emis de Ministerul Economiei si Comertului ((act aditional nr. 1/10.06.2008 emis de MINISTERUL ECONOMIEI SI FINANTELOR, act aditional nr. 2/18.06.2015 emis de MINISTERUL ENERGIEI, INTEPRINDERILOR MICI SI MIJLOCII SI MEDIULUI DE AFACERI, act aditional nr. 3/10.02.2016 emis de MINISTERUL ENERGIEI, act aditional nr. 4/02.03.2017 emis de MINISTERUL ENERGIEI, act aditional nr. 5/2020, act aditional nr. 6/30.10.2020, Certificat de Inregistrare a Societatii „ DISTRIBUTIE ENERGIE ELECTRICA „ SA emis de ORC Cluj la data de 27.02.2002, H.G.R. nr. 1342/2001 privind reorganizarea Societatii Comerciale de Distributie si Furnizare a Energiei Electrice „Electrica,, SA, Protocol 6045/12.04.2002 incheiat intre Societatea Comerciala de Distributie si Furnizare a Energiei Electrice „Electrica,, SA si Societatea Comerciala Filiala de distributie si Furnizare a Energiei Electrice „Electrica Muntenia Nord,, SA, incheiere de indreptare eroare materiala civila emisa de Tribunalul Comercial Cluj la data de 26.11.2020, Certificat de Inregistrare mentiuni nr. 128194/15.12.2020 emis de ORC Cluj, Certificat de Inregistrare a Societatii „DISTRIBUTIE ENERGIE ELECTRICA SA,, emis de ORC Cluj la data de 31.12.2020, Certificat de Inregistrare mentiuni nr. 802/07.02.2021 emis de ORC Cluj, Certificat de Inregistrare a SUCURSALEI DE DISTRIBUTIE A ENERGIEI ELECTRICE PLOIESTI, emis de ORC Prahova la data de 28.03.2002, Certificat de radiere a Societatii de Distributie a Energiei Electrice Muntenia Nord SA nr. 83302 din 31.12.2020).);		
B3	Intabulare, drept de CONCESIUNE, dobandit prin Lege, cota actuala 1/1, cota initiala 1/1 1) DISTRIBUTIE ENERGIE ELECTRICA ROMANIA SA , CIF:14476722, prin Sucursala de Distributie a Energiei Electrice Prahova <i>OBSERVATII: prin Sucursala de Distributie a Energiei Electrice Prahova</i>	A1
Act Normativ nr. 1342, din 27/12/2001 emis de GUVERNUL ROMANIEI ((Protocol 6045/12.04.2022));		
B4	Intabulare, drept de PROPRIETATE, dobandit prin Lege, cota actuala 1/1, cota initiala 1/1 1) DISTRIBUTIE ENERGIE ELECTRICA ROMANIA SA , CIF:14476722, prin Sucursala de Distributie a Energiei Electrice Prahova <i>OBSERVATII: prin Sucursala de Distributie a Energiei Electrice Prahova</i>	A1.1


C. Partea III. SARCINI .

Inscrieri privind dezmembramintele dreptului de proprietate, drepturi reale de garanție și sarcini	Referințe
NU SUNT	

Teren

Nr cadastral	Suprafața (mp)*	Observații / Referințe
	1	

* Suprafața este determinată în planul de proiecție Stereo 70.



Date referitoare la teren

Crt	Categorie folosință	Intra vilan	Suprafața (mp)	Tarla	Parcelă	Nr. topo	Observații / Referințe
1	curti constructii	DA	1	57	-	-	

Date referitoare la construcții

Crt	Număr	Destinație construcție	Supraf. (mp)	Situație juridică	Observații / Referințe
A1.1		construcții industriale și edilitare	1	Cu acte	Nr. niveluri:1; S. construita la sol:1 mp;

Lungime Segmente

1) Valorile lungimilor segmentelor sunt obținute din proiecție în plan.

Punct început	X / Y	Punct sfârșit	X / Y	Lungime segment (** (m))
1	550.609,935 403.035,64	2	550.608,937 403.035,689	0.999
2	550.608,937 403.035,689	3	550.608,887 403.034,691	0.999
3	550.608,887 403.034,691	4	550.609,886 403.034,641	1.0

Punct început	X / Y	Punct sfârşit	X / Y	Lungime segment (** (m)
4	550.609,886 403.034,641	1	550.609,935 403.035,64	1.0

** Lungimile segmentelor sunt determinate în planul de proiecție Stereo 70 și sunt rotunjite la 1 milimetru.

*** Distanța dintre puncte este formată din segmente cumulate ce sunt mai mici decât valoarea 1 milimetru.



DATE DESPRE IMOBILUL NR. 3031

Oficiul de Cadastru și Publicitate Imobiliară PRAHOVA
Biroul de Cadastru și Publicitate Imobiliară Câmpina

A. Partea I. Descrierea imobilului

TEREN Intravilan

Adresa: Loc. Provita De Sus, Jud. Prahova

Nr. Crt	Nr cadastral Nr. topografic	Suprafața* (mp)	Observații / Referințe
A1		1	Sector cadastral:22 Teren neimprijmit;

Construcții

Crt	Nr cadastral Nr. topografic	Adresa	Observații / Referințe
A1.1		Loc. Provita De Sus, Jud. Prahova	Nr. niveluri:1; S. construita la sol:1 mp;

B. Partea II. Proprietari și acte

Inscrieri privitoare la dreptul de proprietate și alte drepturi reale		Referințe
/		
Act Normativ nr. 123, din 10/07/2012 emis de PARLAMENTUL ROMANIEI;		
B1	Intabulare, drept de PROPRIETATE, dobandit prin Lege, cota actuala 1/1, cota initiala 1/1 1) STATUL ROMAN , CIF:99999999999999 <i>OBSERVATII: Domeniu public</i>	A1
Act Normativ nr. 980, din 16/12/2015 emis de GUVERNUL ROMANIEI;		
B2	Intabulare, drept de ADMINISTRARE, dobandit prin Lege, cota actuala 1/1, cota initiala 1/1 1) MINISTERUL ECONOMIEI, ENERGIEI SI MEDIULUI DE AFACERI , CIF:99999999999999	A1
Act Administrativ nr. 9, din 07/10/2005 emis de Ministerul Economiei si Comertului ((act aditional nr. 1/10.06.2008 emis de MINISTERUL ECONOMIEI SI FINANTELOR, act aditional nr. 2/18.06.2015 emis de MINISTERUL ENERGIEI, INTEPRINDERILOR MICI SI MIJLOCII SI MEDIULUI DE AFACERI, act aditional nr. 3/10.02.2016 emis de MINISTERUL ENERGIEI, act aditional nr. 4/02.03.2017 emis de MINISTERUL ENERGIEI, act aditional nr. 5/2020, act aditional nr. 6/30.10.2020, Certificat de Inregistrare a Societatii „ DISTRIBUTIE ENERGIE ELECTRICA „ SA emis de ORC Cluj la data de 27.02.2002, H.G.R. nr. 1342/2001 privind reorganizarea Societatii Comerciale de Distributie si Furnizare a Energiei Electrice „Electrica,, SA, Protocol 6045/12.04.2002 incheiat intre Societatea Comerciala de Distributie si Furnizare a Energiei Electrice „Electrica,, SA si Societatea Comerciala Filiala de distributie si Furnizare a Energiei Electrice „Electrica Muntenia Nord,, SA, incheiere de indreptare eroare materiala civila emisa de Tribunalul Comercial Cluj la data de 26.11.2020, Certificat de Inregistrare mentiuni nr. 128194/15.12.2020 emis de ORC Cluj, Certificat de Inregistrare a Societatii „DISTRIBUTIE ENERGIE ELECTRICA SA,, emis de ORC Cluj la data de 31.12.2020, Certificat de Inregistrare mentiuni nr. 802/07.02.2021 emis de ORC Cluj, Certificat de Inregistrare a SUCURSALEI DE DISTRIBUTIE A ENERGIEI ELECTRICE PLOIESTI, emis de ORC Prahova la data de 28.03.2002, Certificat de radiere a Societatii de Distributie a Energiei Electrice Muntenia Nord SA nr. 83302 din 31.12.2020).);		
B3	Intabulare, drept de CONCESIUNE, dobandit prin Lege, cota actuala 1/1, cota initiala 1/1 1) DISTRIBUTIE ENERGIE ELECTRICA ROMANIA SA , CIF:14476722, prin Sucursala de Distributie a Energiei Electrice Prahova <i>OBSERVATII: prin Sucursala de Distributie a Energiei Electrice Prahova</i>	A1
Act Normativ nr. 1342, din 27/12/2001 emis de GUVERNUL ROMANIEI ((Protocol 6045/12.04.2022));		
B4	Intabulare, drept de PROPRIETATE, dobandit prin Lege, cota actuala 1/1, cota initiala 1/1 1) DISTRIBUTIE ENERGIE ELECTRICA ROMANIA SA , CIF:14476722, prin Sucursala de Distributie a Energiei Electrice Prahova <i>OBSERVATII: prin Sucursala de Distributie a Energiei Electrice Prahova</i>	A1.1

C. Partea III. SARCINI .


Inscrieri privind dezmembramintele dreptului de proprietate, drepturi reale de garanție și sarcini	Referințe
NU SUNT	

Teren

Nr cadastral	Suprafața (mp)*	Observații / Referințe
	1	

* Suprafața este determinată în planul de proiecție Stereo 70.

DETALII LINIARE IMOBIL



Date referitoare la teren

Crt	Categorie folosință	Intra vilan	Suprafața (mp)	Tarla	Parcelă	Nr. topo	Observații / Referințe
1	curti constructii	DA	1	57	-	-	

Date referitoare la construcții

Crt	Număr	Destinație construcție	Supraf. (mp)	Situație juridică	Observații / Referințe
A1.1		construcții industriale și edilitare	1	Cu acte	Nr. niveluri:1; S. construita la sol:1 mp;

Lungime Segmente

1) Valorile lungimilor segmentelor sunt obținute din proiecție în plan.

Punct început	X / Y	Punct sfârșit	X / Y	Lungime segment (** (m))
1	550.642,938 403.069,229	2	550.641,939 403.069,279	1.0
2	550.641,939 403.069,279	3	550.641,89 403.068,28	1.0
3	550.641,89 403.068,28	4	550.642,888 403.068,23	0.999

Punct început	X / Y	Punct sfârşit	X / Y	Lungime segment (** (m)
4	550.642,888 403.068,23	1	550.642,938 403.069,229	1.0

** Lungimile segmentelor sunt determinate în planul de proiecţie Stereo 70 şi sunt rotunjite la 1 milimetru.

*** Distanţa dintre puncte este formată din segmente cumulate ce sunt mai mici decât valoarea 1 milimetru.



DATE DESPRE IMOBILUL NR. 3032

Oficiul de Cadastru și Publicitate Imobiliară PRAHOVA
Biroul de Cadastru și Publicitate Imobiliară Câmpina

A. Partea I. Descrierea imobilului

TEREN Intravilan

Adresa: Loc. Provita De Sus, Jud. Prahova

Nr. Crt	Nr cadastral Nr. topografic	Suprafața* (mp)	Observații / Referințe
A1		1	Sector cadastral:22 Teren neimpregmuit;

Construcții

Crt	Nr cadastral Nr. topografic	Adresa	Observații / Referințe
A1.1		Loc. Provita De Sus, Jud. Prahova	Nr. niveluri:1; S. construita la sol:1 mp;

B. Partea II. Proprietari și acte

Inscrieri privitoare la dreptul de proprietate și alte drepturi reale		Referințe
/		
Act Normativ nr. 123, din 10/07/2012 emis de PARLAMENTUL ROMANIEI;		
B1	Intabulare, drept de PROPRIETATE, dobandit prin Lege, cota actuala 1/1, cota initiala 1/1 1) STATUL ROMAN , CIF:99999999999999 <i>OBSERVATII: Domeniu public</i>	A1
Act Normativ nr. 980, din 16/12/2015 emis de GUVERNUL ROMANIEI;		
B2	Intabulare, drept de ADMINISTRARE, dobandit prin Lege, cota actuala 1/1, cota initiala 1/1 1) MINISTERUL ECONOMIEI, ENERGIEI SI MEDIULUI DE AFACERI , CIF:99999999999999	A1
Act Administrativ nr. 9, din 07/10/2005 emis de Ministerul Economiei si Comertului ((act aditional nr. 1/10.06.2008 emis de MINISTERUL ECONOMIEI SI FINANTELOR, act aditional nr. 2/18.06.2015 emis de MINISTERUL ENERGIEI, INTEPRINDERILOR MICI SI MIJLOCII SI MEDIULUI DE AFACERI, act aditional nr. 3/10.02.2016 emis de MINISTERUL ENERGIEI, act aditional nr. 4/02.03.2017 emis de MINISTERUL ENERGIEI, act aditional nr. 5/2020, act aditional nr. 6/30.10.2020, Certificat de Inregistrare a Societatii „ DISTRIBUTIE ENERGIE ELECTRICA „ SA emis de ORC Cluj la data de 27.02.2002, H.G.R. nr. 1342/2001 privind reorganizarea Societatii Comerciale de Distributie si Furnizare a Energiei Electrice „Electrica,, SA, Protocol 6045/12.04.2002 incheiat intre Societatea Comerciala de Distributie si Furnizare a Energiei Electrice „Electrica,, SA si Societatea Comerciala Filiala de distributie si Furnizare a Energiei Electrice „Electrica Muntenia Nord,, SA, incheiere de indreptare eroare materiala civila emisa de Tribunalul Comercial Cluj la data de 26.11.2020, Certificat de Inregistrare mentiuni nr. 128194/15.12.2020 emis de ORC Cluj, Certificat de Inregistrare a Societatii „DISTRIBUTIE ENERGIE ELECTRICA SA,, emis de ORC Cluj la data de 31.12.2020, Certificat de Inregistrare mentiuni nr. 802/07.02.2021 emis de ORC Cluj, Certificat de Inregistrare a SUCURSALEI DE DISTRIBUTIE A ENERGIEI ELECTRICE PLOIESTI, emis de ORC Prahova la data de 28.03.2002, Certificat de radiere a Societatii de Distributie a Energiei Electrice Muntenia Nord SA nr. 83302 din 31.12.2020).);		
B3	Intabulare, drept de CONCESIUNE, dobandit prin Lege, cota actuala 1/1, cota initiala 1/1 1) DISTRIBUTIE ENERGIE ELECTRICA ROMANIA SA , CIF:14476722, prin Sucursala de Distributie a Energiei Electrice Prahova <i>OBSERVATII: prin Sucursala de Distributie a Energiei Electrice Prahova</i>	A1
Act Normativ nr. 1342, din 27/12/2001 emis de GUVERNUL ROMANIEI ((Protocol 6045/12.04.2022));		
B4	Intabulare, drept de PROPRIETATE, dobandit prin Lege, cota actuala 1/1, cota initiala 1/1 1) DISTRIBUTIE ENERGIE ELECTRICA ROMANIA SA , CIF:14476722, prin Sucursala de Distributie a Energiei Electrice Prahova <i>OBSERVATII: prin Sucursala de Distributie a Energiei Electrice Prahova</i>	A1.1

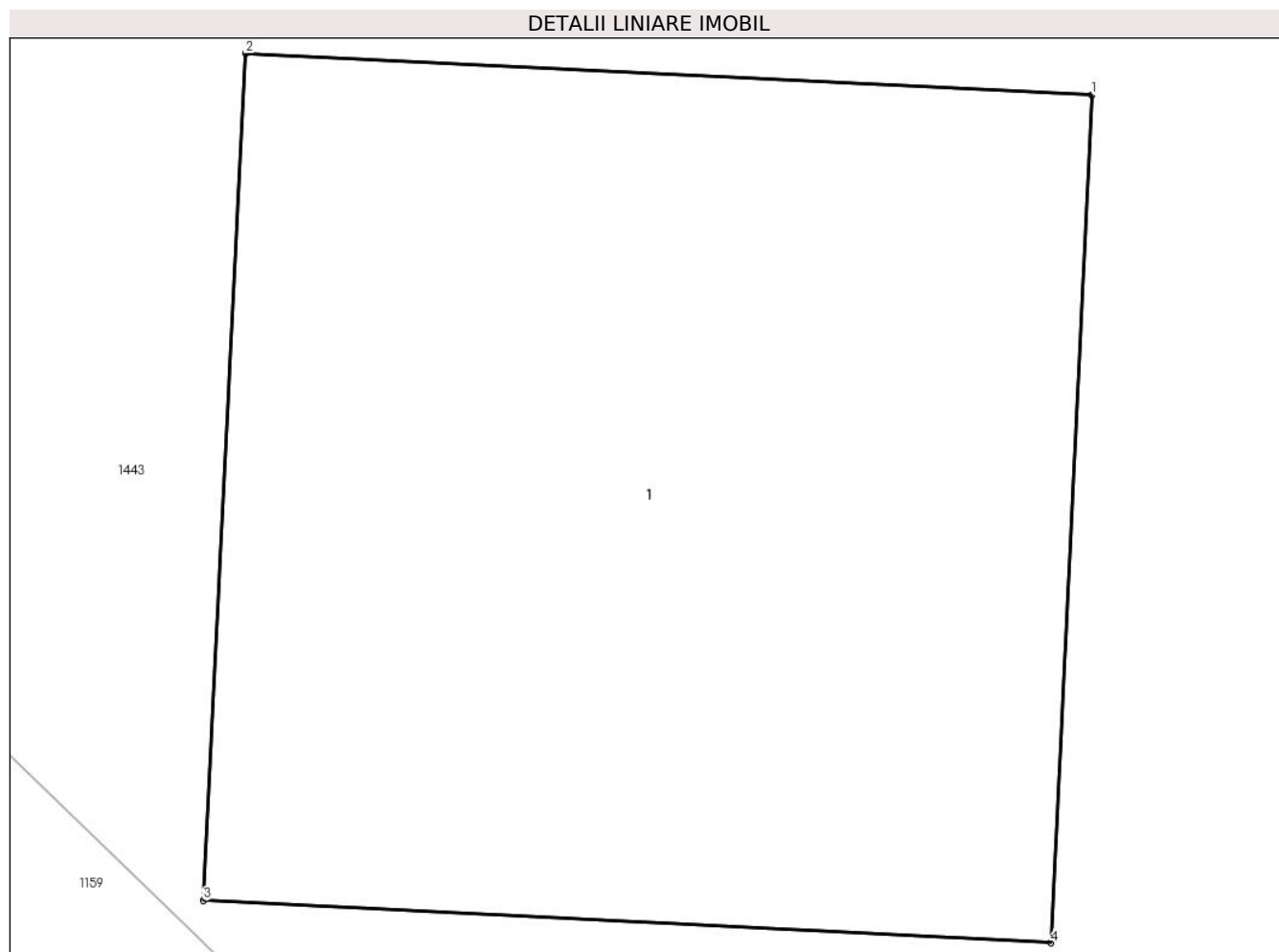
C. Partea III. SARCINI .

Inscrieri privind dezmembramintele dreptului de proprietate, drepturi reale de garanție și sarcini	Referințe
NU SUNT	

Teren

Nr cadastral	Suprafața (mp)*	Observații / Referințe
	1	

* Suprafața este determinată în planul de proiecție Stereo 70.



Date referitoare la teren

Crt	Categorie folosință	Intra vilan	Suprafața (mp)	Tarla	Parcelă	Nr. topo	Observații / Referințe
1	curți constructii	DA	1	57	-	-	

Date referitoare la construcții

Crt	Număr	Destinație construcție	Supraf. (mp)	Situație juridică	Observații / Referințe
A1.1		construcții industriale și edilitare	1	Cu acte	Nr. niveluri:1; S. construita la sol:1 mp;

Lungime Segmente

1) Valorile lungimilor segmentelor sunt obținute din proiecție în plan.

Punct început	X / Y	Punct sfârșit	X / Y	Lungime segment (** (m))
1	550.592,791 403.116,395	2	550.591,793 403.116,444	0.999
2	550.591,793 403.116,444	3	550.591,743 403.115,446	0.999
3	550.591,743 403.115,446	4	550.592,742 403.115,396	1.0

Punct început	X / Y	Punct sfârşit	X / Y	Lungime segment (** (m)
4	550.592,742 403.115,396	1	550.592,791 403.116,395	1.0

** Lungimile segmentelor sunt determinate în planul de proiecţie Stereo 70 şi sunt rotunjite la 1 milimetru.

*** Distanţa dintre puncte este formată din segmente cumulate ce sunt mai mici decât valoarea 1 milimetru.



DATE DESPRE IMOBILUL NR. 3033

Oficiul de Cadastru și Publicitate Imobiliară PRAHOVA
Biroul de Cadastru și Publicitate Imobiliară Câmpina

A. Partea I. Descrierea imobilului

TEREN Intravilan

Adresa: Loc. Provita De Sus, Jud. Prahova

Nr. Crt	Nr cadastral Nr. topografic	Suprafața* (mp)	Observații / Referințe
A1		1	Sector cadastral:22 Teren neimprijmit;

Construcții

Crt	Nr cadastral Nr. topografic	Adresa	Observații / Referințe
A1.1		Loc. Provita De Sus, Jud. Prahova	Nr. niveluri:1; S. construita la sol:1 mp;

B. Partea II. Proprietari și acte

Inscrieri privitoare la dreptul de proprietate și alte drepturi reale		Referințe
/		
Act Normativ nr. 123, din 10/07/2012 emis de PARLAMENTUL ROMANIEI;		
B1	Intabulare, drept de PROPRIETATE, dobandit prin Lege, cota actuala 1/1, cota initiala 1/1 1) STATUL ROMAN , CIF:99999999999999 <i>OBSERVATII: Domeniu public</i>	A1
Act Normativ nr. 980, din 16/12/2015 emis de GUVERNUL ROMANIEI;		
B2	Intabulare, drept de ADMINISTRARE, dobandit prin Lege, cota actuala 1/1, cota initiala 1/1 1) MINISTERUL ECONOMIEI, ENERGIEI SI MEDIULUI DE AFACERI , CIF:99999999999999	A1
Act Administrativ nr. 9, din 07/10/2005 emis de Ministerul Economiei si Comertului ((act aditional nr. 1/10.06.2008 emis de MINISTERUL ECONOMIEI SI FINANTELOR, act aditional nr. 2/18.06.2015 emis de MINISTERUL ENERGIEI, INTEPRINDERILOR MICI SI MIJLOCII SI MEDIULUI DE AFACERI, act aditional nr. 3/10.02.2016 emis de MINISTERUL ENERGIEI, act aditional nr. 4/02.03.2017 emis de MINISTERUL ENERGIEI, act aditional nr. 5/2020, act aditional nr. 6/30.10.2020, Certificat de Inregistrare a Societatii ,, DISTRIBUTIE ENERGIE ELECTRICA ,, SA emis de ORC Cluj la data de 27.02.2002, H.G.R. nr. 1342/2001 privind reorganizarea Societatii Comerciale de Distributie si Furnizare a Energiei Electrice ,,Electrica,, SA, Protocol 6045/12.04.2002 incheiat intre Societatea Comerciala de Distributie si Furnizare a Energiei Electrice ,,Electrica,, SA si Societatea Comerciala Filiala de distributie si Furnizare a Energiei Electrice ,,Electrica Muntenia Nord,, SA, incheiere de indreptare eroare materiala civila emisa de Tribunalul Comercial Cluj la data de 26.11.2020, Certificat de Inregistrare mentiuni nr. 128194/15.12.2020 emis de ORC Cluj, Certificat de Inregistrare a Societatii ,,DISTRIBUTIE ENERGIE ELECTRICA SA,, emis de ORC Cluj la data de 31.12.2020, Certificat de Inregistrare mentiuni nr. 802/07.02.2021 emis de ORC Cluj, Certificat de Inregistrare a SUCURSALEI DE DISTRIBUTIE A ENERGIEI ELECTRICE PLOIESTI, emis de ORC Prahova la data de 28.03.2002, Certificat de radiere a Societatii de Distributie a Energiei Electrice Muntenia Nord SA nr. 83302 din 31.12.2020).);		
B3	Intabulare, drept de CONCESIUNE, dobandit prin Lege, cota actuala 1/1, cota initiala 1/1 1) DISTRIBUTIE ENERGIE ELECTRICA ROMANIA SA , CIF:14476722, prin Sucursala de Distributie a Energiei Electrice Prahova <i>OBSERVATII: prin Sucursala de Distributie a Energiei Electrice Prahova</i>	A1
Act Normativ nr. 1342, din 27/12/2001 emis de GUVERNUL ROMANIEI ((Protocol 6045/12.04.2022));		
B4	Intabulare, drept de PROPRIETATE, dobandit prin Lege, cota actuala 1/1, cota initiala 1/1 1) DISTRIBUTIE ENERGIE ELECTRICA ROMANIA SA , CIF:14476722, prin Sucursala de Distributie a Energiei Electrice Prahova <i>OBSERVATII: prin Sucursala de Distributie a Energiei Electrice Prahova</i>	A1.1

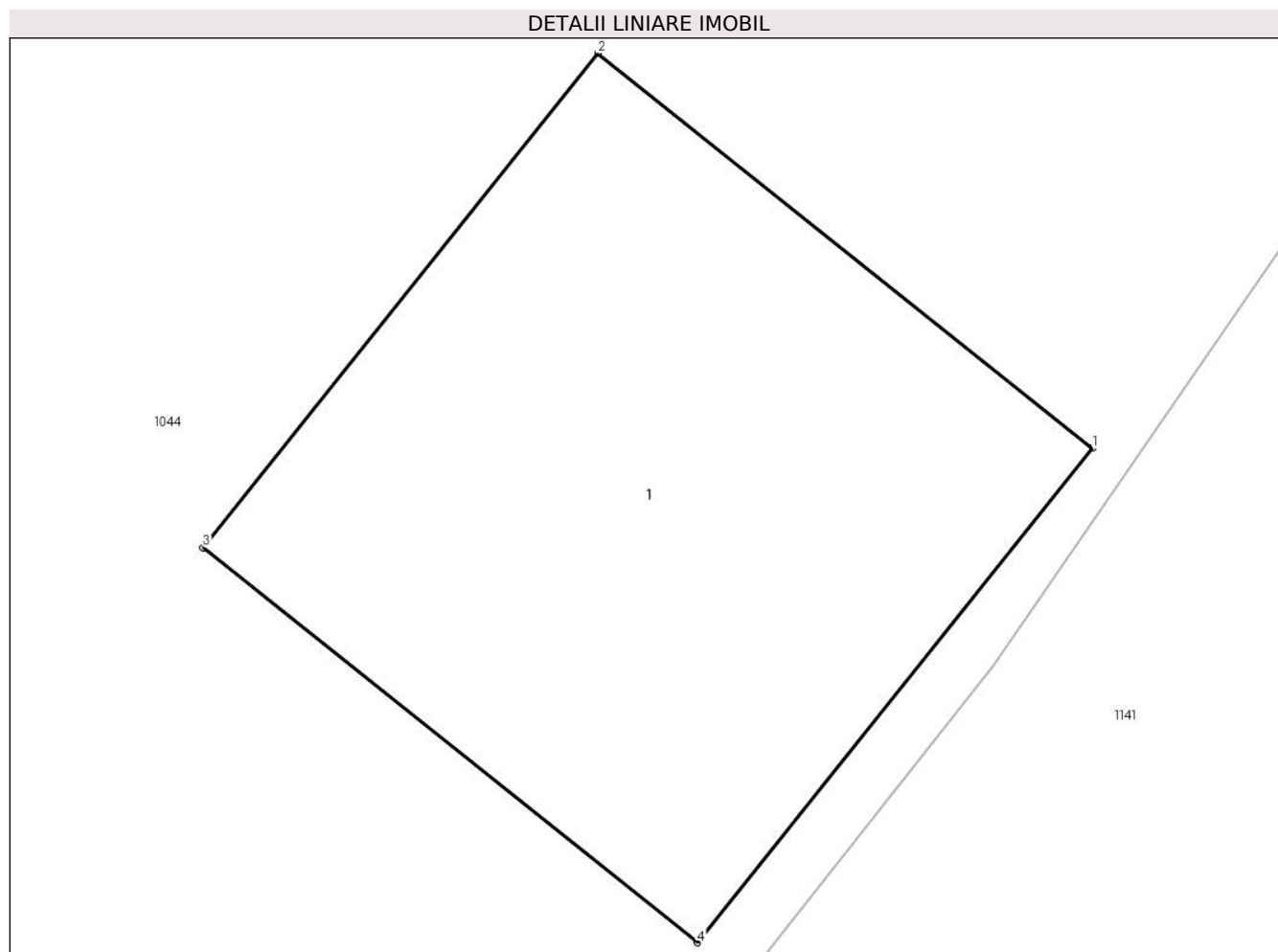
C. Partea III. SARCINI .

Inscrieri privind dezmembramintele dreptului de proprietate, drepturi reale de garanție și sarcini	Referințe
NU SUNT	

Teren

Nr cadastral	Suprafața (mp)*	Observații / Referințe
	1	

* Suprafața este determinată în planul de proiecție Stereo 70.



Date referitoare la teren

Crt	Categorie folosință	Intravilan	Suprafața (mp)	Tarla	Parcelă	Nr. topo	Observații / Referințe
1	curți constructii	DA	1	57	-	-	

Date referitoare la construcții

Crt	Număr	Destinație construcție	Supraf. (mp)	Situație juridică	Observații / Referințe
A1.1		construcții industriale și edilitare	1	Cu acte	Nr. niveluri:1; S. construita la sol:1 mp;

Lungime Segmente

1) Valorile lungimilor segmentelor sunt obținute din proiecție în plan.

Punct început	X / Y	Punct sfârșit	X / Y	Lungime segment (** (m)
1	550.730,942 403.163,756	2	550.730,16 403.164,38	1.0
2	550.730,16 403.164,38	3	550.729,536 403.163,599	1.0
3	550.729,536 403.163,599	4	550.730,318 403.162,975	1.0

Punct început	X / Y	Punct sfârşit	X / Y	Lungime segment (** (m)
4	550.730,318 403.162,975	1	550.730,942 403.163,756	1.0

** Lungimile segmentelor sunt determinate în planul de proiecție Stereo 70 și sunt rotunjite la 1 milimetru.

*** Distanța dintre puncte este formată din segmente cumulate ce sunt mai mici decât valoarea 1 milimetru.



DATE DESPRE IMOBILUL NR. 3034

Oficiul de Cadastru și Publicitate Imobiliară PRAHOVA
Biroul de Cadastru și Publicitate Imobiliară Câmpina

A. Partea I. Descrierea imobilului

TEREN Intravilan

Adresa: Loc. Provita De Sus, Jud. Prahova

Nr. Crt	Nr cadastral Nr. topografic	Suprafața* (mp)	Observații / Referințe
A1		1	Sector cadastral:24 Teren neimprijmit;

Construcții

Crt	Nr cadastral Nr. topografic	Adresa	Observații / Referințe
A1.1		Loc. Provita De Sus, Jud. Prahova	Nr. niveluri:1; S. construita la sol:1 mp;

B. Partea II. Proprietari și acte

Inscrieri privitoare la dreptul de proprietate și alte drepturi reale		Referințe
/		
Act Normativ nr. 123, din 10/07/2012 emis de PARLAMENTUL ROMANIEI;		
B1	Intabulare, drept de PROPRIETATE, dobandit prin Lege, cota actuala 1/1, cota initiala 1/1 1) STATUL ROMAN , CIF:99999999999999 <i>OBSERVATII: Domeniu public</i>	A1
Act Normativ nr. 980, din 16/12/2015 emis de GUVERNUL ROMANIEI;		
B2	Intabulare, drept de ADMINISTRARE, dobandit prin Lege, cota actuala 1/1, cota initiala 1/1 1) MINISTERUL ECONOMIEI, ENERGIEI SI MEDIULUI DE AFACERI , CIF:99999999999999	A1
Act Administrativ nr. 9, din 07/10/2005 emis de Ministerul Economiei si Comertului ((act aditional nr. 1/10.06.2008 emis de MINISTERUL ECONOMIEI SI FINANTELOR, act aditional nr. 2/18.06.2015 emis de MINISTERUL ENERGIEI, INTEPRINDERILOR MICI SI MIJLOCII SI MEDIULUI DE AFACERI, act aditional nr. 3/10.02.2016 emis de MINISTERUL ENERGIEI, act aditional nr. 4/02.03.2017 emis de MINISTERUL ENERGIEI, act aditional nr. 5/2020, act aditional nr. 6/30.10.2020, Certificat de Inregistrare a Societatii „ DISTRIBUTIE ENERGIE ELECTRICA „ SA emis de ORC Cluj la data de 27.02.2002, H.G.R. nr. 1342/2001 privind reorganizarea Societatii Comerciale de Distributie si Furnizare a Energiei Electrice „Electrica,, SA, Protocol 6045/12.04.2002 incheiat intre Societatea Comerciala de Distributie si Furnizare a Energiei Electrice „Electrica,, SA si Societatea Comerciala Filiala de distributie si Furnizare a Energiei Electrice „Electrica Muntenia Nord,, SA, incheiere de indreptare eroare materiala civila emisa de Tribunalul Comercial Cluj la data de 26.11.2020, Certificat de Inregistrare mentiuni nr. 128194/15.12.2020 emis de ORC Cluj, Certificat de Inregistrare a Societatii „DISTRIBUTIE ENERGIE ELECTRICA SA,, emis de ORC Cluj la data de 31.12.2020, Certificat de Inregistrare mentiuni nr. 802/07.02.2021 emis de ORC Cluj, Certificat de Inregistrare a SUCURSALEI DE DISTRIBUTIE A ENERGIEI ELECTRICE PLOIESTI, emis de ORC Prahova la data de 28.03.2002, Certificat de radiere a Societatii de Distributie a Energiei Electrice Muntenia Nord SA nr. 83302 din 31.12.2020).);		
B3	Intabulare, drept de CONCESIUNE, dobandit prin Lege, cota actuala 1/1, cota initiala 1/1 1) DISTRIBUTIE ENERGIE ELECTRICA ROMANIA SA , CIF:14476722, prin Sucursala de Distributie a Energiei Electrice Prahova <i>OBSERVATII: prin Sucursala de Distributie a Energiei Electrice Prahova</i>	A1
Act Normativ nr. 1342, din 27/12/2001 emis de GUVERNUL ROMANIEI ((Protocol 6045/12.04.2022));		
B4	Intabulare, drept de PROPRIETATE, dobandit prin Lege, cota actuala 1/1, cota initiala 1/1 1) DISTRIBUTIE ENERGIE ELECTRICA ROMANIA SA , CIF:14476722, prin Sucursala de Distributie a Energiei Electrice Prahova <i>OBSERVATII: prin Sucursala de Distributie a Energiei Electrice Prahova</i>	A1.1


C. Partea III. SARCINI .

Inscrieri privind dezmembramintele dreptului de proprietate, drepturi reale de garanție și sarcini	Referințe
NU SUNT	

Teren

Nr cadastral	Suprafața (mp)*	Observații / Referințe
	1	

* Suprafața este determinată în planul de proiecție Stereo 70.



Date referitoare la teren

Crt	Categorie folosință	Intra vilan	Suprafața (mp)	Tarla	Parcelă	Nr. topo	Observații / Referințe
1	curti constructii	DA	1	62	-	-	

Date referitoare la construcții

Crt	Număr	Destinație construcție	Supraf. (mp)	Situație juridică	Observații / Referințe
A1.1		construcții industriale și edilitare	1	Cu acte	Nr. niveluri:1; S. construita la sol:1 mp;

Lungime Segmente

1) Valorile lungimilor segmentelor sunt obținute din proiecție în plan.

Punct început	X / Y	Punct sfârșit	X / Y	Lungime segment (** (m)
1	550.711,854 403.130,613	2	550.710,855 403.130,663	1.0
2	550.710,855 403.130,663	3	550.710,805 403.129,664	1.0
3	550.710,805 403.129,664	4	550.711,804 403.129,614	1.0

Punct început	X / Y	Punct sfârşit	X / Y	Lungime segment (** (m)
4	550.711,804 403.129,614	1	550.711,854 403.130,613	1.0

** Lungimile segmentelor sunt determinate în planul de proiecție Stereo 70 și sunt rotunjite la 1 milimetru.

*** Distanța dintre puncte este formată din segmente cumulate ce sunt mai mici decât valoarea 1 milimetru.



DATE DESPRE IMOBILUL NR. 3035

Oficiul de Cadastru și Publicitate Imobiliară PRAHOVA
Biroul de Cadastru și Publicitate Imobiliară Câmpina

A. Partea I. Descrierea imobilului

TEREN Intravilan

Adresa: Loc. Provita De Sus, Jud. Prahova

Nr. Crt	Nr cadastral Nr. topografic	Suprafața* (mp)	Observații / Referințe
A1		1	Sector cadastral:22 Teren neimpregmuit;

Construcții

Crt	Nr cadastral Nr. topografic	Adresa	Observații / Referințe
A1.1		Loc. Provita De Sus, Jud. Prahova	Nr. niveluri:1; S. construita la sol:1 mp;

B. Partea II. Proprietari și acte

Inscrieri privitoare la dreptul de proprietate și alte drepturi reale		Referințe
/		
Act Normativ nr. 123, din 10/07/2012 emis de PARLAMENTUL ROMANIEI;		
B1	Intabulare, drept de PROPRIETATE, dobandit prin Lege, cota actuala 1/1, cota initiala 1/1 1) STATUL ROMAN , CIF:99999999999999 <i>OBSERVATII: Domeniu public</i>	A1
Act Normativ nr. 980, din 16/12/2015 emis de GUVERNUL ROMANIEI;		
B2	Intabulare, drept de ADMINISTRARE, dobandit prin Lege, cota actuala 1/1, cota initiala 1/1 1) MINISTERUL ECONOMIEI, ENERGIEI SI MEDIULUI DE AFACERI , CIF:99999999999999	A1
Act Administrativ nr. 9, din 07/10/2005 emis de Ministerul Economiei si Comertului ((act aditional nr. 1/10.06.2008 emis de MINISTERUL ECONOMIEI SI FINANTELOR, act aditional nr. 2/18.06.2015 emis de MINISTERUL ENERGIEI, INTEPRINDERILOR MICI SI MIJLOCII SI MEDIULUI DE AFACERI, act aditional nr. 3/10.02.2016 emis de MINISTERUL ENERGIEI, act aditional nr. 4/02.03.2017 emis de MINISTERUL ENERGIEI, act aditional nr. 5/2020, act aditional nr. 6/30.10.2020, Certificat de Inregistrare a Societatii „ DISTRIBUTIE ENERGIE ELECTRICA „ SA emis de ORC Cluj la data de 27.02.2002, H.G.R. nr. 1342/2001 privind reorganizarea Societatii Comerciale de Distributie si Furnizare a Energiei Electrice „Electrica,, SA, Protocol 6045/12.04.2002 incheiat intre Societatea Comerciala de Distributie si Furnizare a Energiei Electrice „Electrica,, SA si Societatea Comerciala Filiala de distributie si Furnizare a Energiei Electrice „Electrica Muntenia Nord,, SA, incheiere de indreptare eroare materiala civila emisa de Tribunalul Comercial Cluj la data de 26.11.2020, Certificat de Inregistrare mentiuni nr. 128194/15.12.2020 emis de ORC Cluj, Certificat de Inregistrare a Societatii „DISTRIBUTIE ENERGIE ELECTRICA SA,, emis de ORC Cluj la data de 31.12.2020, Certificat de Inregistrare mentiuni nr. 802/07.02.2021 emis de ORC Cluj, Certificat de Inregistrare a SUCURSALEI DE DISTRIBUTIE A ENERGIEI ELECTRICE PLOIESTI, emis de ORC Prahova la data de 28.03.2002, Certificat de radiere a Societatii de Distributie a Energiei Electrice Muntenia Nord SA nr. 83302 din 31.12.2020).);		
B3	Intabulare, drept de CONCESIUNE, dobandit prin Lege, cota actuala 1/1, cota initiala 1/1 1) DISTRIBUTIE ENERGIE ELECTRICA ROMANIA SA , CIF:14476722, prin Sucursala de Distributie a Energiei Electrice Prahova <i>OBSERVATII: prin Sucursala de Distributie a Energiei Electrice Prahova</i>	A1
Act Normativ nr. 1342, din 27/12/2001 emis de GUVERNUL ROMANIEI ((Protocol 6045/12.04.2022));		
B4	Intabulare, drept de PROPRIETATE, dobandit prin Lege, cota actuala 1/1, cota initiala 1/1 1) DISTRIBUTIE ENERGIE ELECTRICA ROMANIA SA , CIF:14476722, prin Sucursala de Distributie a Energiei Electrice Prahova <i>OBSERVATII: prin Sucursala de Distributie a Energiei Electrice Prahova</i>	A1.1


C. Partea III. SARCINI .

Inscrieri privind dezmembramintele dreptului de proprietate, drepturi reale de garanție și sarcini	Referințe
NU SUNT	

Teren

Nr cadastral	Suprafața (mp)*	Observații / Referințe
	1	

* Suprafața este determinată în planul de proiecție Stereo 70.



Date referitoare la teren

Crt	Categorie folosință	Intra vilan	Suprafața (mp)	Tarla	Parcelă	Nr. topo	Observații / Referințe
1	curti constructii	DA	1	57	-	-	

Date referitoare la construcții

Crt	Număr	Destinație construcție	Supraf. (mp)	Situație juridică	Observații / Referințe
A1.1		construcții industriale și edilitare	1	Cu acte	Nr. niveluri:1; S. construita la sol:1 mp;

Lungime Segmente

1) Valorile lungimilor segmentelor sunt obținute din proiecție în plan.

Punct început	X / Y	Punct sfârșit	X / Y	Lungime segment (** (m))
1	550.706,982 403.088,887	2	550.705,984 403.088,937	0.999
2	550.705,984 403.088,937	3	550.705,934 403.087,938	1.0
3	550.705,934 403.087,938	4	550.706,933 403.087,889	1.0

Punct început	X / Y	Punct sfârşit	X / Y	Lungime segment (** (m)
4	550.706,933 403.087,889	1	550.706,982 403.088,887	0.999

** Lungimile segmentelor sunt determinate în planul de proiecţie Stereo 70 şi sunt rotunjite la 1 milimetru.

*** Distanţa dintre puncte este formată din segmente cumulate ce sunt mai mici decât valoarea 1 milimetru.



DATE DESPRE IMOBILUL NR. 3036

Oficiul de Cadastru și Publicitate Imobiliară PRAHOVA
Biroul de Cadastru și Publicitate Imobiliară Câmpina

A. Partea I. Descrierea imobilului

TEREN Intravilan

Adresa: Loc. Provita De Sus, Jud. Prahova

Nr. Crt	Nr cadastral Nr. topografic	Suprafața* (mp)	Observații / Referințe
A1		1	Sector cadastral:24 Teren neimprijmit;

Construcții

Crt	Nr cadastral Nr. topografic	Adresa	Observații / Referințe
A1.1		Loc. Provita De Sus, Jud. Prahova	Nr. niveluri:1; S. construita la sol:1 mp;

B. Partea II. Proprietari și acte

Inscrieri privitoare la dreptul de proprietate și alte drepturi reale		Referințe
/		
Act Normativ nr. 123, din 10/07/2012 emis de PARLAMENTUL ROMANIEI;		
B1	Intabulare, drept de PROPRIETATE, dobandit prin Lege, cota actuala 1/1, cota initiala 1/1 1) STATUL ROMAN , CIF:99999999999999 <i>OBSERVATII: Domeniu public</i>	A1
Act Normativ nr. 980, din 16/12/2015 emis de GUVERNUL ROMANIEI;		
B2	Intabulare, drept de ADMINISTRARE, dobandit prin Lege, cota actuala 1/1, cota initiala 1/1 1) MINISTERUL ECONOMIEI, ENERGIEI SI MEDIULUI DE AFACERI , CIF:99999999999999	A1
Act Administrativ nr. 9, din 07/10/2005 emis de Ministerul Economiei si Comertului ((act aditional nr. 1/10.06.2008 emis de MINISTERUL ECONOMIEI SI FINANTELOR, act aditional nr. 2/18.06.2015 emis de MINISTERUL ENERGIEI, INTEPRINDERILOR MICI SI MIJLOCII SI MEDIULUI DE AFACERI, act aditional nr. 3/10.02.2016 emis de MINISTERUL ENERGIEI, act aditional nr. 4/02.03.2017 emis de MINISTERUL ENERGIEI, act aditional nr. 5/2020, act aditional nr. 6/30.10.2020, Certificat de Inregistrare a Societatii „ DISTRIBUTIE ENERGIE ELECTRICA „ SA emis de ORC Cluj la data de 27.02.2002, H.G.R. nr. 1342/2001 privind reorganizarea Societatii Comerciale de Distributie si Furnizare a Energiei Electrice „Electrica,, SA, Protocol 6045/12.04.2002 incheiat intre Societatea Comerciala de Distributie si Furnizare a Energiei Electrice „Electrica,, SA si Societatea Comerciala Filiala de distributie si Furnizare a Energiei Electrice „Electrica Muntenia Nord,, SA, incheiere de indreptare eroare materiala civila emisa de Tribunalul Comercial Cluj la data de 26.11.2020, Certificat de Inregistrare mentiuni nr. 128194/15.12.2020 emis de ORC Cluj, Certificat de Inregistrare a Societatii „DISTRIBUTIE ENERGIE ELECTRICA SA,, emis de ORC Cluj la data de 31.12.2020, Certificat de Inregistrare mentiuni nr. 802/07.02.2021 emis de ORC Cluj, Certificat de Inregistrare a SUCURSALEI DE DISTRIBUTIE A ENERGIEI ELECTRICE PLOIESTI, emis de ORC Prahova la data de 28.03.2002, Certificat de radiere a Societatii de Distributie a Energiei Electrice Muntenia Nord SA nr. 83302 din 31.12.2020).);		
B3	Intabulare, drept de CONCESIUNE, dobandit prin Lege, cota actuala 1/1, cota initiala 1/1 1) DISTRIBUTIE ENERGIE ELECTRICA ROMANIA SA , CIF:14476722, prin Sucursala de Distributie a Energiei Electrice Prahova <i>OBSERVATII: prin Sucursala de Distributie a Energiei Electrice Prahova</i>	A1
Act Normativ nr. 1342, din 27/12/2001 emis de GUVERNUL ROMANIEI ((Protocol 6045/12.04.2022));		
B4	Intabulare, drept de PROPRIETATE, dobandit prin Lege, cota actuala 1/1, cota initiala 1/1 1) DISTRIBUTIE ENERGIE ELECTRICA ROMANIA SA , CIF:14476722, prin Sucursala de Distributie a Energiei Electrice Prahova <i>OBSERVATII: prin Sucursala de Distributie a Energiei Electrice Prahova</i>	A1.1

C. Partea III. SARCINI .


Inscrieri privind dezmembramintele dreptului de proprietate, drepturi reale de garanție și sarcini	Referințe
NU SUNT	

Teren

Nr cadastral	Suprafața (mp)*	Observații / Referințe
	1	

* Suprafața este determinată în planul de proiecție Stereo 70.

DETALII LINIARE IMOBIL



Date referitoare la teren

Crt	Categorie folosință	Intra vilan	Suprafața (mp)	Tarla	Parcelă	Nr. topo	Observații / Referințe
1	curți constructii	DA	1	12	-	-	

Date referitoare la construcții

Crt	Număr	Destinație construcție	Supraf. (mp)	Situație juridică	Observații / Referințe
A1.1		construcții industriale și edilitare	1	Cu acte	Nr. niveluri:1; S. construita la sol:1 mp;

Lungime Segmente

1) Valorile lungimilor segmentelor sunt obținute din proiecție în plan.

Punct început	X / Y	Punct sfârșit	X / Y	Lungime segment (** (m))
1	550.675,513 403.080,217	2	550.674,515 403.080,267	0.999
2	550.674,515 403.080,267	3	550.674,465 403.079,268	1.0
3	550.674,465 403.079,268	4	550.675,464 403.079,218	1.0

Punct început	X / Y	Punct sfârşit	X / Y	Lungime segment (** (m)
4	550.675,464 403.079,218	1	550.675,513 403.080,217	1.0

** Lungimile segmentelor sunt determinate în planul de proiecţie Stereo 70 şi sunt rotunjite la 1 milimetru.

*** Distanţa dintre puncte este formată din segmente cumulate ce sunt mai mici decât valoarea 1 milimetru.



DATE DESPRE IMOBILUL NR. 3037

Oficiul de Cadastru și Publicitate Imobiliară PRAHOVA
Biroul de Cadastru și Publicitate Imobiliară Câmpina

A. Partea I. Descrierea imobilului

TEREN Intravilan

Adresa: Loc. Provita De Sus, Jud. Prahova

Nr. Crt	Nr cadastral Nr. topografic	Suprafața* (mp)	Observații / Referințe
A1		1	Sector cadastral:22 Teren neimprijmit;

Construcții

Crt	Nr cadastral Nr. topografic	Adresa	Observații / Referințe
A1.1		Loc. Provita De Sus, Jud. Prahova	Nr. niveluri:1; S. construita la sol:1 mp;

B. Partea II. Proprietari și acte

Inscrieri privitoare la dreptul de proprietate și alte drepturi reale		Referințe
/		
Act Normativ nr. 123, din 10/07/2012 emis de PARLAMENTUL ROMANIEI;		
B1	Intabulare, drept de PROPRIETATE, dobandit prin Lege, cota actuala 1/1, cota initiala 1/1 1) STATUL ROMAN , CIF:99999999999999 <i>OBSERVATII: Domeniu public</i>	A1
Act Normativ nr. 980, din 16/12/2015 emis de GUVERNUL ROMANIEI;		
B2	Intabulare, drept de ADMINISTRARE, dobandit prin Lege, cota actuala 1/1, cota initiala 1/1 1) MINISTERUL ECONOMIEI, ENERGIEI SI MEDIULUI DE AFACERI , CIF:99999999999999	A1
Act Administrativ nr. 9, din 07/10/2005 emis de Ministerul Economiei si Comertului ((act aditional nr. 1/10.06.2008 emis de MINISTERUL ECONOMIEI SI FINANTELOR, act aditional nr. 2/18.06.2015 emis de MINISTERUL ENERGIEI, INTEPRINDERILOR MICI SI MIJLOCII SI MEDIULUI DE AFACERI, act aditional nr. 3/10.02.2016 emis de MINISTERUL ENERGIEI, act aditional nr. 4/02.03.2017 emis de MINISTERUL ENERGIEI, act aditional nr. 5/2020, act aditional nr. 6/30.10.2020, Certificat de Inregistrare a Societatii „ DISTRIBUTIE ENERGIE ELECTRICA „ SA emis de ORC Cluj la data de 27.02.2002, H.G.R. nr. 1342/2001 privind reorganizarea Societatii Comerciale de Distributie si Furnizare a Energiei Electrice „Electrica,, SA, Protocol 6045/12.04.2002 incheiat intre Societatea Comerciala de Distributie si Furnizare a Energiei Electrice „Electrica,, SA si Societatea Comerciala Filiala de distributie si Furnizare a Energiei Electrice „Electrica Muntenia Nord,, SA, incheiere de indreptare eroare materiala civila emisa de Tribunalul Comercial Cluj la data de 26.11.2020, Certificat de Inregistrare mentiuni nr. 128194/15.12.2020 emis de ORC Cluj, Certificat de Inregistrare a Societatii „DISTRIBUTIE ENERGIE ELECTRICA SA,, emis de ORC Cluj la data de 31.12.2020, Certificat de Inregistrare mentiuni nr. 802/07.02.2021 emis de ORC Cluj, Certificat de Inregistrare a SUCURSALEI DE DISTRIBUTIE A ENERGIEI ELECTRICE PLOIESTI, emis de ORC Prahova la data de 28.03.2002, Certificat de radiere a Societatii de Distributie a Energiei Electrice Muntenia Nord SA nr. 83302 din 31.12.2020).);		
B3	Intabulare, drept de CONCESIUNE, dobandit prin Lege, cota actuala 1/1, cota initiala 1/1 1) DISTRIBUTIE ENERGIE ELECTRICA ROMANIA SA , CIF:14476722, prin Sucursala de Distributie a Energiei Electrice Prahova <i>OBSERVATII: prin Sucursala de Distributie a Energiei Electrice Prahova</i>	A1
Act Normativ nr. 1342, din 27/12/2001 emis de GUVERNUL ROMANIEI ((Protocol 6045/12.04.2022));		
B4	Intabulare, drept de PROPRIETATE, dobandit prin Lege, cota actuala 1/1, cota initiala 1/1 1) DISTRIBUTIE ENERGIE ELECTRICA ROMANIA SA , CIF:14476722, prin Sucursala de Distributie a Energiei Electrice Prahova <i>OBSERVATII: prin Sucursala de Distributie a Energiei Electrice Prahova</i>	A1.1


C. Partea III. SARCINI .

Inscrieri privind dezmembramintele dreptului de proprietate, drepturi reale de garanție și sarcini	Referințe
NU SUNT	

Teren

Nr cadastral	Suprafața (mp)*	Observații / Referințe
	1	

* Suprafața este determinată în planul de proiecție Stereo 70.



Date referitoare la teren

Crt	Categorie folosință	Intra vilan	Suprafața (mp)	Tarla	Parcelă	Nr. topo	Observații / Referințe
1	curti constructii	DA	1	57	-	-	

Date referitoare la construcții

Crt	Număr	Destinație construcție	Supraf. (mp)	Situație juridică	Observații / Referințe
A1.1		construcții industriale și edilitare	1	Cu acte	Nr. niveluri:1; S. construita la sol:1 mp;

Lungime Segmente

1) Valorile lungimilor segmentelor sunt obținute din proiecție în plan.

Punct început	X / Y	Punct sfârșit	X / Y	Lungime segment (** (m))
1	550.516,66 402.946,268	2	550.515,662 402.946,318	0.999
2	550.515,662 402.946,318	3	550.515,612 402.945,319	1.0
3	550.515,612 402.945,319	4	550.516,611 402.945,269	1.0

Punct început	X / Y	Punct sfârșit	X / Y	Lungime segment (** (m)
4	550.516,611 402.945,269	1	550.516,66 402.946,268	1.0

** Lungimile segmentelor sunt determinate în planul de proiecție Stereo 70 și sunt rotunjite la 1 milimetru.

*** Distanța dintre puncte este formată din segmente cumulate ce sunt mai mici decât valoarea 1 milimetru.



DATE DESPRE IMOBILUL NR. 3038

Oficiul de Cadastru și Publicitate Imobiliară PRAHOVA
Biroul de Cadastru și Publicitate Imobiliară Câmpina

A. Partea I. Descrierea imobilului

TEREN Intravilan

Adresa: Loc. Provita De Sus, Jud. Prahova

Nr. Crt	Nr cadastral Nr. topografic	Suprafața* (mp)	Observații / Referințe
A1		1	Sector cadastral:24 Teren neimprijmit;

Construcții

Crt	Nr cadastral Nr. topografic	Adresa	Observații / Referințe
A1.1		Loc. Provita De Sus, Jud. Prahova	Nr. niveluri:1; S. construita la sol:1 mp;

B. Partea II. Proprietari și acte

Inscrieri privitoare la dreptul de proprietate și alte drepturi reale		Referințe
/		
Act Normativ nr. 123, din 10/07/2012 emis de PARLAMENTUL ROMANIEI;		
B1	Intabulare, drept de PROPRIETATE, dobandit prin Lege, cota actuala 1/1, cota initiala 1/1 1) STATUL ROMAN , CIF:99999999999999 <i>OBSERVATII: Domeniu public</i>	A1
Act Normativ nr. 980, din 16/12/2015 emis de GUVERNUL ROMANIEI;		
B2	Intabulare, drept de ADMINISTRARE, dobandit prin Lege, cota actuala 1/1, cota initiala 1/1 1) MINISTERUL ECONOMIEI, ENERGIEI SI MEDIULUI DE AFACERI , CIF:99999999999999	A1
Act Administrativ nr. 9, din 07/10/2005 emis de Ministerul Economiei si Comertului ((act aditional nr. 1/10.06.2008 emis de MINISTERUL ECONOMIEI SI FINANTELOR, act aditional nr. 2/18.06.2015 emis de MINISTERUL ENERGIEI, INTEPRINDERILOR MICI SI MIJLOCII SI MEDIULUI DE AFACERI, act aditional nr. 3/10.02.2016 emis de MINISTERUL ENERGIEI, act aditional nr. 4/02.03.2017 emis de MINISTERUL ENERGIEI, act aditional nr. 5/2020, act aditional nr. 6/30.10.2020, Certificat de Inregistrare a Societatii „ DISTRIBUTIE ENERGIE ELECTRICA „ SA emis de ORC Cluj la data de 27.02.2002, H.G.R. nr. 1342/2001 privind reorganizarea Societatii Comerciale de Distributie si Furnizare a Energiei Electrice „Electrica,, SA, Protocol 6045/12.04.2002 incheiat intre Societatea Comerciala de Distributie si Furnizare a Energiei Electrice „Electrica,, SA si Societatea Comerciala Filiala de distributie si Furnizare a Energiei Electrice „Electrica Muntenia Nord,, SA, incheiere de indreptare eroare materiala civila emisa de Tribunalul Comercial Cluj la data de 26.11.2020, Certificat de Inregistrare mentiuni nr. 128194/15.12.2020 emis de ORC Cluj, Certificat de Inregistrare a Societatii „DISTRIBUTIE ENERGIE ELECTRICA SA,, emis de ORC Cluj la data de 31.12.2020, Certificat de Inregistrare mentiuni nr. 802/07.02.2021 emis de ORC Cluj, Certificat de Inregistrare a SUCURSALEI DE DISTRIBUTIE A ENERGIEI ELECTRICE PLOIESTI, emis de ORC Prahova la data de 28.03.2002, Certificat de radiere a Societatii de Distributie a Energiei Electrice Muntenia Nord SA nr. 83302 din 31.12.2020).);		
B3	Intabulare, drept de CONCESIUNE, dobandit prin Lege, cota actuala 1/1, cota initiala 1/1 1) DISTRIBUTIE ENERGIE ELECTRICA ROMANIA SA , CIF:14476722, prin Sucursala de Distributie a Energiei Electrice Prahova <i>OBSERVATII: prin Sucursala de Distributie a Energiei Electrice Prahova</i>	A1
Act Normativ nr. 1342, din 27/12/2001 emis de GUVERNUL ROMANIEI ((Protocol 6045/12.04.2022));		
B4	Intabulare, drept de PROPRIETATE, dobandit prin Lege, cota actuala 1/1, cota initiala 1/1 1) DISTRIBUTIE ENERGIE ELECTRICA ROMANIA SA , CIF:14476722, prin Sucursala de Distributie a Energiei Electrice Prahova <i>OBSERVATII: prin Sucursala de Distributie a Energiei Electrice Prahova</i>	A1.1


C. Partea III. SARCINI .

Inscrieri privind dezmembramintele dreptului de proprietate, drepturi reale de garanție și sarcini	Referințe
NU SUNT	

Teren

Nr cadastral	Suprafața (mp)*	Observații / Referințe
	1	

* Suprafața este determinată în planul de proiecție Stereo 70.



Date referitoare la teren

Crt	Categorie folosință	Intra vilan	Suprafața (mp)	Tarla	Parcelă	Nr. topo	Observații / Referințe
1	curți constructii	DA	1	62	-	-	

Date referitoare la construcții

Crt	Număr	Destinație construcție	Supraf. (mp)	Situație juridică	Observații / Referințe
A1.1		construcții industriale și edilitare	1	Cu acte	Nr. niveluri:1; S. construita la sol:1 mp;

Lungime Segmente

1) Valorile lungimilor segmentelor sunt obținute din proiecție în plan.

Punct început	X / Y	Punct sfârșit	X / Y	Lungime segment (** (m))
1	550.810,833 403.247,651	2	550.809,835 403.247,701	0.999
2	550.809,835 403.247,701	3	550.809,785 403.246,702	1.0
3	550.809,785 403.246,702	4	550.810,784 403.246,652	1.0

Punct început	X / Y	Punct sfârşit	X / Y	Lungime segment (** (m)
4	550.810,784 403.246,652	1	550.810,833 403.247,651	1.0

** Lungimile segmentelor sunt determinate în planul de proiecţie Stereo 70 şi sunt rotunjite la 1 milimetru.

*** Distanţa dintre puncte este formată din segmente cumulate ce sunt mai mici decât valoarea 1 milimetru.



DATE DESPRE IMOBILUL NR. 3039

Oficiul de Cadastru și Publicitate Imobiliară PRAHOVA
Biroul de Cadastru și Publicitate Imobiliară Câmpina

A. Partea I. Descrierea imobilului

TEREN Intravilan

Adresa: Loc. Provita De Sus, Jud. Prahova

Nr. Crt	Nr cadastral Nr. topografic	Suprafața* (mp)	Observații / Referințe
A1		1	Sector cadastral:24 Teren neimpregmuit;

Construcții

Crt	Nr cadastral Nr. topografic	Adresa	Observații / Referințe
A1.1		Loc. Provita De Sus, Jud. Prahova	Nr. niveluri:1; S. construita la sol:1 mp;

B. Partea II. Proprietari și acte

Inscrieri privitoare la dreptul de proprietate și alte drepturi reale		Referințe
/		
Act Normativ nr. 123, din 10/07/2012 emis de PARLAMENTUL ROMANIEI;		
B1	Intabulare, drept de PROPRIETATE, dobandit prin Lege, cota actuala 1/1, cota initiala 1/1 1) STATUL ROMAN , CIF:99999999999999 <i>OBSERVATII: Domeniu public</i>	A1
Act Normativ nr. 980, din 16/12/2015 emis de GUVERNUL ROMANIEI;		
B2	Intabulare, drept de ADMINISTRARE, dobandit prin Lege, cota actuala 1/1, cota initiala 1/1 1) MINISTERUL ECONOMIEI, ENERGIEI SI MEDIULUI DE AFACERI , CIF:99999999999999	A1
Act Administrativ nr. 9, din 07/10/2005 emis de Ministerul Economiei si Comertului ((act aditional nr. 1/10.06.2008 emis de MINISTERUL ECONOMIEI SI FINANTELOR, act aditional nr. 2/18.06.2015 emis de MINISTERUL ENERGIEI, INTEPRINDERILOR MICI SI MIJLOCII SI MEDIULUI DE AFACERI, act aditional nr. 3/10.02.2016 emis de MINISTERUL ENERGIEI, act aditional nr. 4/02.03.2017 emis de MINISTERUL ENERGIEI, act aditional nr. 5/2020, act aditional nr. 6/30.10.2020, Certificat de Inregistrare a Societatii „ DISTRIBUTIE ENERGIE ELECTRICA „ SA emis de ORC Cluj la data de 27.02.2002, H.G.R. nr. 1342/2001 privind reorganizarea Societatii Comerciale de Distributie si Furnizare a Energiei Electrice „Electrica,, SA, Protocol 6045/12.04.2002 incheiat intre Societatea Comerciala de Distributie si Furnizare a Energiei Electrice „Electrica,, SA si Societatea Comerciala Filiala de distributie si Furnizare a Energiei Electrice „Electrica Muntenia Nord,, SA, incheiere de indreptare eroare materiala civila emisa de Tribunalul Comercial Cluj la data de 26.11.2020, Certificat de Inregistrare mentiuni nr. 128194/15.12.2020 emis de ORC Cluj, Certificat de Inregistrare a Societatii „DISTRIBUTIE ENERGIE ELECTRICA SA,, emis de ORC Cluj la data de 31.12.2020, Certificat de Inregistrare mentiuni nr. 802/07.02.2021 emis de ORC Cluj, Certificat de Inregistrare a SUCURSALEI DE DISTRIBUTIE A ENERGIEI ELECTRICE PLOIESTI, emis de ORC Prahova la data de 28.03.2002, Certificat de radiere a Societatii de Distributie a Energiei Electrice Muntenia Nord SA nr. 83302 din 31.12.2020).);		
B3	Intabulare, drept de CONCESIUNE, dobandit prin Lege, cota actuala 1/1, cota initiala 1/1 1) DISTRIBUTIE ENERGIE ELECTRICA ROMANIA SA , CIF:14476722, prin Sucursala de Distributie a Energiei Electrice Prahova <i>OBSERVATII: prin Sucursala de Distributie a Energiei Electrice Prahova</i>	A1
Act Normativ nr. 1342, din 27/12/2001 emis de GUVERNUL ROMANIEI ((Protocol 6045/12.04.2022));		
B4	Intabulare, drept de PROPRIETATE, dobandit prin Lege, cota actuala 1/1, cota initiala 1/1 1) DISTRIBUTIE ENERGIE ELECTRICA ROMANIA SA , CIF:14476722, prin Sucursala de Distributie a Energiei Electrice Prahova <i>OBSERVATII: prin Sucursala de Distributie a Energiei Electrice Prahova</i>	A1.1

C. Partea III. SARCINI .


Inscrieri privind dezmembramintele dreptului de proprietate, drepturi reale de garanție și sarcini	Referințe
NU SUNT	

Teren

Nr cadastral	Suprafața (mp)*	Observații / Referințe
	1	

* Suprafața este determinată în planul de proiecție Stereo 70.

DETALII LINIARE IMOBIL



Date referitoare la teren

Crt	Categorie folosință	Intra vilan	Suprafața (mp)	Tarla	Parcelă	Nr. topo	Observații / Referințe
1	curți constructii	DA	1	62	-	-	

Date referitoare la construcții

Crt	Număr	Destinație construcție	Supraf. (mp)	Situație juridică	Observații / Referințe
A1.1		construcții industriale și edilitare	1	Cu acte	Nr. niveluri:1; S. construita la sol:1 mp;

Lungime Segmente

1) Valorile lungimilor segmentelor sunt obținute din proiecție în plan.

Punct început	X / Y	Punct sfârșit	X / Y	Lungime segment (** (m)
1	550.829,24 403.226,801	2	550.828,241 403.226,851	1.0
2	550.828,241 403.226,851	3	550.828,192 403.225,852	1.0
3	550.828,192 403.225,852	4	550.829,19 403.225,802	0.999

Punct început	X / Y	Punct sfârşit	X / Y	Lungime segment (** (m)
4	550.829,19 403.225,802	1	550.829,24 403.226,801	1.0

** Lungimile segmentelor sunt determinate în planul de proiecţie Stereo 70 şi sunt rotunjite la 1 milimetru.

*** Distanţa dintre puncte este formată din segmente cumulate ce sunt mai mici decât valoarea 1 milimetru.



DATE DESPRE IMOBILUL NR. 3040

Oficiul de Cadastru și Publicitate Imobiliară PRAHOVA
Biroul de Cadastru și Publicitate Imobiliară Câmpina

A. Partea I. Descrierea imobilului

TEREN Intravilan

Adresa: Loc. Provita De Sus, Jud. Prahova

Nr. Crt	Nr cadastral Nr. topografic	Suprafața* (mp)	Observații / Referințe
A1		1	Sector cadastral:24 Teren neimprijmit;

Construcții

Crt	Nr cadastral Nr. topografic	Adresa	Observații / Referințe
A1.1		Loc. Provita De Sus, Jud. Prahova	Nr. niveluri:1; S. construita la sol:1 mp;

B. Partea II. Proprietari și acte

Inscrieri privitoare la dreptul de proprietate și alte drepturi reale		Referințe
/		
Act Normativ nr. 123, din 10/07/2012 emis de PARLAMENTUL ROMANIEI;		
B1	Intabulare, drept de PROPRIETATE, dobandit prin Lege, cota actuala 1/1, cota initiala 1/1 1) STATUL ROMAN , CIF:9999999999999 <i>OBSERVATII: Domeniu public</i>	A1
Act Normativ nr. 980, din 16/12/2015 emis de GUVERNUL ROMANIEI;		
B2	Intabulare, drept de ADMINISTRARE, dobandit prin Lege, cota actuala 1/1, cota initiala 1/1 1) MINISTERUL ECONOMIEI, ENERGIEI SI MEDIULUI DE AFACERI , CIF:9999999999999	A1
Act Administrativ nr. 9, din 07/10/2005 emis de Ministerul Economiei si Comertului ((act aditional nr. 1/10.06.2008 emis de MINISTERUL ECONOMIEI SI FINANTELOR, act aditional nr. 2/18.06.2015 emis de MINISTERUL ENERGIEI, INTEPRINDERILOR MICI SI MIJLOCII SI MEDIULUI DE AFACERI, act aditional nr. 3/10.02.2016 emis de MINISTERUL ENERGIEI, act aditional nr. 4/02.03.2017 emis de MINISTERUL ENERGIEI, act aditional nr. 5/2020, act aditional nr. 6/30.10.2020, Certificat de Inregistrare a Societatii „ DISTRIBUTIE ENERGIE ELECTRICA „ SA emis de ORC Cluj la data de 27.02.2002, H.G.R. nr. 1342/2001 privind reorganizarea Societatii Comerciale de Distributie si Furnizare a Energiei Electrice „Electrica,, SA, Protocol 6045/12.04.2002 incheiat intre Societatea Comerciala de Distributie si Furnizare a Energiei Electrice „Electrica,, SA si Societatea Comerciala Filiala de distributie si Furnizare a Energiei Electrice „Electrica Muntenia Nord,, SA, incheiere de indreptare eroare materiala civila emisa de Tribunalul Comercial Cluj la data de 26.11.2020, Certificat de Inregistrare mentiuni nr. 128194/15.12.2020 emis de ORC Cluj, Certificat de Inregistrare a Societatii „DISTRIBUTIE ENERGIE ELECTRICA SA,, emis de ORC Cluj la data de 31.12.2020, Certificat de Inregistrare mentiuni nr. 802/07.02.2021 emis de ORC Cluj, Certificat de Inregistrare a SUCURSALEI DE DISTRIBUTIE A ENERGIEI ELECTRICE PLOIESTI, emis de ORC Prahova la data de 28.03.2002, Certificat de radiere a Societatii de Distributie a Energiei Electrice Muntenia Nord SA nr. 83302 din 31.12.2020).);		
B3	Intabulare, drept de CONCESIUNE, dobandit prin Lege, cota actuala 1/1, cota initiala 1/1 1) DISTRIBUTIE ENERGIE ELECTRICA ROMANIA SA , CIF:14476722, prin Sucursala de Distributie a Energiei Electrice Prahova <i>OBSERVATII: prin Sucursala de Distributie a Energiei Electrice Prahova</i>	A1
Act Normativ nr. 1342, din 27/12/2001 emis de GUVERNUL ROMANIEI ((Protocol 6045/12.04.2022));		
B4	Intabulare, drept de PROPRIETATE, dobandit prin Lege, cota actuala 1/1, cota initiala 1/1 1) DISTRIBUTIE ENERGIE ELECTRICA ROMANIA SA , CIF:14476722, prin Sucursala de Distributie a Energiei Electrice Prahova <i>OBSERVATII: prin Sucursala de Distributie a Energiei Electrice Prahova</i>	A1.1


C. Partea III. SARCINI .

Inscrieri privind dezmembramintele dreptului de proprietate, drepturi reale de garanție și sarcini	Referințe
NU SUNT	

Teren

Nr cadastral	Suprafața (mp)*	Observații / Referințe
	1	

* Suprafața este determinată în planul de proiecție Stereo 70.



Date referitoare la teren

Crt	Categorie folosință	Intra vilan	Suprafața (mp)	Tarla	Parcelă	Nr. topo	Observații / Referințe
1	curți constructii	DA	1	62	-	-	

Date referitoare la construcții

Crt	Număr	Destinație construcție	Supraf. (mp)	Situație juridică	Observații / Referințe
A1.1		construcții industriale și edilitare	1	Cu acte	Nr. niveluri:1; S. construita la sol:1 mp;

Lungime Segmente

1) Valorile lungimilor segmentelor sunt obținute din proiecție în plan.

Punct început	X / Y	Punct sfârșit	X / Y	Lungime segment (** (m))
1	550.836,685 403.204,715	2	550.835,687 403.204,765	0.999
2	550.835,687 403.204,765	3	550.835,637 403.203,766	1.0
3	550.835,637 403.203,766	4	550.836,636 403.203,716	1.0

Punct început	X / Y	Punct sfârşit	X / Y	Lungime segment (** (m)
4	550.836,636 403.203,716	1	550.836,685 403.204,715	1.0

** Lungimile segmentelor sunt determinate în planul de proiecţie Stereo 70 şi sunt rotunjite la 1 milimetru.

*** Distanţa dintre puncte este formată din segmente cumulate ce sunt mai mici decât valoarea 1 milimetru.



DATE DESPRE IMOBILUL NR. 3041

Oficiul de Cadastru și Publicitate Imobiliară PRAHOVA
Biroul de Cadastru și Publicitate Imobiliară Câmpina

A. Partea I. Descrierea imobilului

TEREN Intravilan

Adresa: Loc. Provita De Sus, Jud. Prahova

Nr. Crt	Nr cadastral Nr. topografic	Suprafața* (mp)	Observații / Referințe
A1		1	Sector cadastral:24 Teren neimprijmit;

Construcții

Crt	Nr cadastral Nr. topografic	Adresa	Observații / Referințe
A1.1		Loc. Provita De Sus, Jud. Prahova	Nr. niveluri:1; S. construita la sol:1 mp;

B. Partea II. Proprietari și acte

Inscrieri privitoare la dreptul de proprietate și alte drepturi reale		Referințe
/		
Act Normativ nr. 123, din 10/07/2012 emis de PARLAMENTUL ROMANIEI;		
B1	Intabulare, drept de PROPRIETATE, dobandit prin Lege, cota actuala 1/1, cota initiala 1/1 1) STATUL ROMAN , CIF:99999999999999 <i>OBSERVATII: Domeniu public</i>	A1
Act Normativ nr. 980, din 16/12/2015 emis de GUVERNUL ROMANIEI;		
B2	Intabulare, drept de ADMINISTRARE, dobandit prin Lege, cota actuala 1/1, cota initiala 1/1 1) MINISTERUL ECONOMIEI, ENERGIEI SI MEDIULUI DE AFACERI , CIF:99999999999999	A1
Act Administrativ nr. 9, din 07/10/2005 emis de Ministerul Economiei si Comertului ((act aditional nr. 1/10.06.2008 emis de MINISTERUL ECONOMIEI SI FINANTELOR, act aditional nr. 2/18.06.2015 emis de MINISTERUL ENERGIEI, INTEPRINDERILOR MICI SI MIJLOCII SI MEDIULUI DE AFACERI, act aditional nr. 3/10.02.2016 emis de MINISTERUL ENERGIEI, act aditional nr. 4/02.03.2017 emis de MINISTERUL ENERGIEI, act aditional nr. 5/2020, act aditional nr. 6/30.10.2020, Certificat de Inregistrare a Societatii „ DISTRIBUTIE ENERGIE ELECTRICA „ SA emis de ORC Cluj la data de 27.02.2002, H.G.R. nr. 1342/2001 privind reorganizarea Societatii Comerciale de Distributie si Furnizare a Energiei Electrice „Electrica,, SA, Protocol 6045/12.04.2002 incheiat intre Societatea Comerciala de Distributie si Furnizare a Energiei Electrice „Electrica,, SA si Societatea Comerciala Filiala de distributie si Furnizare a Energiei Electrice „Electrica Muntenia Nord,, SA, incheiere de indreptare eroare materiala civila emisa de Tribunalul Comercial Cluj la data de 26.11.2020, Certificat de Inregistrare mentiuni nr. 128194/15.12.2020 emis de ORC Cluj, Certificat de Inregistrare a Societatii „DISTRIBUTIE ENERGIE ELECTRICA SA,, emis de ORC Cluj la data de 31.12.2020, Certificat de Inregistrare mentiuni nr. 802/07.02.2021 emis de ORC Cluj, Certificat de Inregistrare a SUCURSALEI DE DISTRIBUTIE A ENERGIEI ELECTRICE PLOIESTI, emis de ORC Prahova la data de 28.03.2002, Certificat de radiere a Societatii de Distributie a Energiei Electrice Muntenia Nord SA nr. 83302 din 31.12.2020).);		
B3	Intabulare, drept de CONCESIUNE, dobandit prin Lege, cota actuala 1/1, cota initiala 1/1 1) DISTRIBUTIE ENERGIE ELECTRICA ROMANIA SA , CIF:14476722, prin Sucursala de Distributie a Energiei Electrice Prahova <i>OBSERVATII: prin Sucursala de Distributie a Energiei Electrice Prahova</i>	A1
Act Normativ nr. 1342, din 27/12/2001 emis de GUVERNUL ROMANIEI ((Protocol 6045/12.04.2022));		
B4	Intabulare, drept de PROPRIETATE, dobandit prin Lege, cota actuala 1/1, cota initiala 1/1 1) DISTRIBUTIE ENERGIE ELECTRICA ROMANIA SA , CIF:14476722, prin Sucursala de Distributie a Energiei Electrice Prahova <i>OBSERVATII: prin Sucursala de Distributie a Energiei Electrice Prahova</i>	A1.1


C. Partea III. SARCINI .

Inscrieri privind dezmembramintele dreptului de proprietate, drepturi reale de garanție și sarcini	Referințe
NU SUNT	

Teren

Nr cadastral	Suprafața (mp)*	Observații / Referințe
	1	

* Suprafața este determinată în planul de proiecție Stereo 70.



Date referitoare la teren

Crt	Categorie folosință	Intra vilan	Suprafața (mp)	Tarla	Parcelă	Nr. topo	Observații / Referințe
1	curti constructii	DA	1	63	-	-	

Date referitoare la construcții

Crt	Număr	Destinație construcție	Supraf. (mp)	Situație juridică	Observații / Referințe
A1.1		construcții industriale și edilitare	1	Cu acte	Nr. niveluri:1; S. construita la sol:1 mp;

Lungime Segmente

1) Valorile lungimilor segmentelor sunt obținute din proiecție în plan.

Punct început	X / Y	Punct sfârșit	X / Y	Lungime segment (** (m))
1	550.858,935 403.172,003	2	550.857,936 403.172,053	1.0
2	550.857,936 403.172,053	3	550.857,886 403.171,054	1.0
3	550.857,886 403.171,054	4	550.858,885 403.171,005	1.0

Punct început	X / Y	Punct sfârşit	X / Y	Lungime segment (** (m)
4	550.858,885 403.171,005	1	550.858,935 403.172,003	0.999

** Lungimile segmentelor sunt determinate în planul de proiecție Stereo 70 și sunt rotunjite la 1 milimetru.

*** Distanța dintre puncte este formată din segmente cumulate ce sunt mai mici decât valoarea 1 milimetru.



DATE DESPRE IMOBILUL NR. 3042

Oficiul de Cadastru și Publicitate Imobiliară PRAHOVA
Biroul de Cadastru și Publicitate Imobiliară Câmpina

A. Partea I. Descrierea imobilului

TEREN Intravilan

Adresa: Loc. Provita De Sus, Jud. Prahova

Nr. Crt	Nr cadastral Nr. topografic	Suprafața* (mp)	Observații / Referințe
A1		1	Sector cadastral:24 Teren neimprijmit;

Construcții

Crt	Nr cadastral Nr. topografic	Adresa	Observații / Referințe
A1.1		Loc. Provita De Sus, Jud. Prahova	Nr. niveluri:1; S. construita la sol:1 mp;

B. Partea II. Proprietari și acte

Inscrieri privitoare la dreptul de proprietate și alte drepturi reale		Referințe
/		
Act Normativ nr. 123, din 10/07/2012 emis de PARLAMENTUL ROMANIEI;		
B1	Intabulare, drept de PROPRIETATE, dobandit prin Lege, cota actuala 1/1, cota initiala 1/1 1) STATUL ROMAN , CIF:99999999999999 <i>OBSERVATII: Domeniu public</i>	A1
Act Normativ nr. 980, din 16/12/2015 emis de GUVERNUL ROMANIEI;		
B2	Intabulare, drept de ADMINISTRARE, dobandit prin Lege, cota actuala 1/1, cota initiala 1/1 1) MINISTERUL ECONOMIEI, ENERGIEI SI MEDIULUI DE AFACERI , CIF:99999999999999	A1
Act Administrativ nr. 9, din 07/10/2005 emis de Ministerul Economiei si Comertului ((act aditional nr. 1/10.06.2008 emis de MINISTERUL ECONOMIEI SI FINANTELOR, act aditional nr. 2/18.06.2015 emis de MINISTERUL ENERGIEI, INTEPRINDERILOR MICI SI MIJLOCII SI MEDIULUI DE AFACERI, act aditional nr. 3/10.02.2016 emis de MINISTERUL ENERGIEI, act aditional nr. 4/02.03.2017 emis de MINISTERUL ENERGIEI, act aditional nr. 5/2020, act aditional nr. 6/30.10.2020, Certificat de Inregistrare a Societatii ,, DISTRIBUTIE ENERGIE ELECTRICA ,, SA emis de ORC Cluj la data de 27.02.2002, H.G.R. nr. 1342/2001 privind reorganizarea Societatii Comerciale de Distributie si Furnizare a Energiei Electrice ,,Electrica,, SA, Protocol 6045/12.04.2002 incheiat intre Societatea Comerciala de Distributie si Furnizare a Energiei Electrice ,,Electrica,, SA si Societatea Comerciala Filiala de distributie si Furnizare a Energiei Electrice ,,Electrica Muntenia Nord,, SA, incheiere de indreptare eroare materiala civila emisa de Tribunalul Comercial Cluj la data de 26.11.2020, Certificat de Inregistrare mentiuni nr. 128194/15.12.2020 emis de ORC Cluj, Certificat de Inregistrare a Societatii ,,DISTRIBUTIE ENERGIE ELECTRICA SA,, emis de ORC Cluj la data de 31.12.2020, Certificat de Inregistrare mentiuni nr. 802/07.02.2021 emis de ORC Cluj, Certificat de Inregistrare a SUCURSALEI DE DISTRIBUTIE A ENERGIEI ELECTRICE PLOIESTI, emis de ORC Prahova la data de 28.03.2002, Certificat de radiere a Societatii de Distributie a Energiei Electrice Muntenia Nord SA nr. 83302 din 31.12.2020).);		
B3	Intabulare, drept de CONCESIUNE, dobandit prin Lege, cota actuala 1/1, cota initiala 1/1 1) DISTRIBUTIE ENERGIE ELECTRICA ROMANIA SA , CIF:14476722, prin Sucursala de Distributie a Energiei Electrice Prahova <i>OBSERVATII: prin Sucursala de Distributie a Energiei Electrice Prahova</i>	A1
Act Normativ nr. 1342, din 27/12/2001 emis de GUVERNUL ROMANIEI ((Protocol 6045/12.04.2022));		
B4	Intabulare, drept de PROPRIETATE, dobandit prin Lege, cota actuala 1/1, cota initiala 1/1 1) DISTRIBUTIE ENERGIE ELECTRICA ROMANIA SA , CIF:14476722, prin Sucursala de Distributie a Energiei Electrice Prahova <i>OBSERVATII: prin Sucursala de Distributie a Energiei Electrice Prahova</i>	A1.1


C. Partea III. SARCINI .

Inscrieri privind dezmembramintele dreptului de proprietate, drepturi reale de garanție și sarcini	Referințe
NU SUNT	

Teren

Nr cadastral	Suprafața (mp)*	Observații / Referințe
	1	

* Suprafața este determinată în planul de proiecție Stereo 70.



Date referitoare la teren

Crt	Categorie folosință	Intra vilan	Suprafața (mp)	Tarla	Parcelă	Nr. topo	Observații / Referințe
1	curți constructii	DA	1	63	-	-	

Date referitoare la construcții

Crt	Număr	Destinație construcție	Supraf. (mp)	Situație juridică	Observații / Referințe
A1.1		construcții industriale și edilitare	1	Cu acte	Nr. niveluri:1; S. construita la sol:1 mp;

Lungime Segmente

1) Valorile lungimilor segmentelor sunt obținute din proiecție în plan.

Punct început	X / Y	Punct sfârșit	X / Y	Lungime segment (** (m)
1	550.834,493 403.105,555	2	550.833,494 403.105,605	1.0
2	550.833,494 403.105,605	3	550.833,444 403.104,606	1.0
3	550.833,444 403.104,606	4	550.834,443 403.104,556	1.0

Punct început	X / Y	Punct sfârşit	X / Y	Lungime segment (** (m)
4	550.834,443 403.104,556	1	550.834,493 403.105,555	1.0

** Lungimile segmentelor sunt determinate în planul de proiecţie Stereo 70 şi sunt rotunjite la 1 milimetru.

*** Distanţa dintre puncte este formată din segmente cumulate ce sunt mai mici decât valoarea 1 milimetru.



DATE DESPRE IMOBILUL NR. 3043

Oficiul de Cadastru și Publicitate Imobiliară PRAHOVA
Biroul de Cadastru și Publicitate Imobiliară Câmpina

A. Partea I. Descrierea imobilului

TEREN Intravilan

Adresa: Loc. Provita De Sus, Jud. Prahova

Nr. Crt	Nr cadastral Nr. topografic	Suprafața* (mp)	Observații / Referințe
A1		1	Sector cadastral:24 Teren neimprejmut;

Construcții

Crt	Nr cadastral Nr. topografic	Adresa	Observații / Referințe
A1.1		Loc. Provita De Sus, Jud. Prahova	Nr. niveluri:1; S. construita la sol:1 mp;

B. Partea II. Proprietari și acte

Inscrieri privitoare la dreptul de proprietate și alte drepturi reale		Referințe
/		
Act Normativ nr. 123, din 10/07/2012 emis de PARLAMENTUL ROMANIEI;		
B1	Intabulare, drept de PROPRIETATE, dobandit prin Lege, cota actuala 1/1, cota initiala 1/1 1) STATUL ROMAN , CIF:9999999999999 <i>OBSERVATII: Domeniu public</i>	A1
Act Normativ nr. 980, din 16/12/2015 emis de GUVERNUL ROMANIEI;		
B2	Intabulare, drept de ADMINISTRARE, dobandit prin Lege, cota actuala 1/1, cota initiala 1/1 1) MINISTERUL ECONOMIEI, ENERGIEI SI MEDIULUI DE AFACERI , CIF:9999999999999	A1
Act Administrativ nr. 9, din 07/10/2005 emis de Ministerul Economiei si Comertului ((act aditional nr. 1/10.06.2008 emis de MINISTERUL ECONOMIEI SI FINANTELOR, act aditional nr. 2/18.06.2015 emis de MINISTERUL ENERGIEI, INTEPRINDERILOR MICI SI MIJLOCII SI MEDIULUI DE AFACERI, act aditional nr. 3/10.02.2016 emis de MINISTERUL ENERGIEI, act aditional nr. 4/02.03.2017 emis de MINISTERUL ENERGIEI, act aditional nr. 5/2020, act aditional nr. 6/30.10.2020, Certificat de Inregistrare a Societatii ,, DISTRIBUTIE ENERGIE ELECTRICA ,, SA emis de ORC Cluj la data de 27.02.2002, H.G.R. nr. 1342/2001 privind reorganizarea Societatii Comerciale de Distributie si Furnizare a Energiei Electrice ,,Electrica,, SA, Protocol 6045/12.04.2002 incheiat intre Societatea Comerciala de Distributie si Furnizare a Energiei Electrice ,,Electrica,, SA si Societatea Comerciala Filiala de distributie si Furnizare a Energiei Electrice ,,Electrica Muntenia Nord,, SA, incheiere de indreptare eroare materiala civila emisa de Tribunalul Comercial Cluj la data de 26.11.2020, Certificat de Inregistrare mentiuni nr. 128194/15.12.2020 emis de ORC Cluj, Certificat de Inregistrare a Societatii ,,DISTRIBUTIE ENERGIE ELECTRICA SA,, emis de ORC Cluj la data de 31.12.2020, Certificat de Inregistrare mentiuni nr. 802/07.02.2021 emis de ORC Cluj, Certificat de Inregistrare a SUCURSALEI DE DISTRIBUTIE A ENERGIEI ELECTRICE PLOIESTI, emis de ORC Prahova la data de 28.03.2002, Certificat de radiere a Societatii de Distributie a Energiei Electrice Muntenia Nord SA nr. 83302 din 31.12.2020).);		
B3	Intabulare, drept de CONCESIUNE, dobandit prin Lege, cota actuala 1/1, cota initiala 1/1 1) DISTRIBUTIE ENERGIE ELECTRICA ROMANIA SA , CIF:14476722, prin Sucursala de Distributie a Energiei Electrice Prahova <i>OBSERVATII: prin Sucursala de Distributie a Energiei Electrice Prahova</i>	A1
Act Normativ nr. 1342, din 27/12/2001 emis de GUVERNUL ROMANIEI ((Protocol 6045/12.04.2022));		
B4	Intabulare, drept de PROPRIETATE, dobandit prin Lege, cota actuala 1/1, cota initiala 1/1 1) DISTRIBUTIE ENERGIE ELECTRICA ROMANIA SA , CIF:14476722, prin Sucursala de Distributie a Energiei Electrice Prahova <i>OBSERVATII: prin Sucursala de Distributie a Energiei Electrice Prahova</i>	A1.1


C. Partea III. SARCINI .

Inscrieri privind dezmembramintele dreptului de proprietate, drepturi reale de garanție și sarcini	Referințe
NU SUNT	

Teren

Nr cadastral	Suprafața (mp)*	Observații / Referințe
	1	

* Suprafața este determinată în planul de proiecție Stereo 70.



Date referitoare la teren

Crt	Categorie folosință	Intra vilan	Suprafața (mp)	Tarla	Parcelă	Nr. topo	Observații / Referințe
1	curți constructii	DA	1	12	-	-	

Date referitoare la construcții

Crt	Număr	Destinație construcție	Supraf. (mp)	Situație juridică	Observații / Referințe
A1.1		construcții industriale și edilitare	1	Cu acte	Nr. niveluri:1; S. construita la sol:1 mp;

Lungime Segmente

1) Valorile lungimilor segmentelor sunt obținute din proiecție în plan.

Punct început	X / Y	Punct sfârșit	X / Y	Lungime segment (** (m)
1	550.819,303 403.076,952	2	550.818,304 403.077,002	1.0
2	550.818,304 403.077,002	3	550.818,254 403.076,003	1.0
3	550.818,254 403.076,003	4	550.819,253 403.075,953	1.0

Punct început	X / Y	Punct sfârșit	X / Y	Lungime segment (** (m)
4	550.819,253 403.075,953	1	550.819,303 403.076,952	1.0

** Lungimile segmentelor sunt determinate în planul de proiecție Stereo 70 și sunt rotunjite la 1 milimetru.

*** Distanța dintre puncte este formată din segmente cumulate ce sunt mai mici decât valoarea 1 milimetru.



DATE DESPRE IMOBILUL NR. 3044

Oficiul de Cadastru și Publicitate Imobiliară PRAHOVA
Biroul de Cadastru și Publicitate Imobiliară Câmpina

A. Partea I. Descrierea imobilului

TEREN Intravilan

Adresa: Loc. Provita De Sus, Jud. Prahova

Nr. Crt	Nr cadastral Nr. topografic	Suprafața* (mp)	Observații / Referințe
A1		1	Sector cadastral:24 Teren neimprijmit;

Construcții

Crt	Nr cadastral Nr. topografic	Adresa	Observații / Referințe
A1.1		Loc. Provita De Sus, Jud. Prahova	Nr. niveluri:1; S. construita la sol:1 mp;

B. Partea II. Proprietari și acte

Inscrieri privitoare la dreptul de proprietate și alte drepturi reale		Referințe
/		
Act Normativ nr. 123, din 10/07/2012 emis de PARLAMENTUL ROMANIEI;		
B1	Intabulare, drept de PROPRIETATE, dobandit prin Lege, cota actuala 1/1, cota initiala 1/1 1) STATUL ROMAN , CIF:99999999999999 <i>OBSERVATII: Domeniu public</i>	A1
Act Normativ nr. 980, din 16/12/2015 emis de GUVERNUL ROMANIEI;		
B2	Intabulare, drept de ADMINISTRARE, dobandit prin Lege, cota actuala 1/1, cota initiala 1/1 1) MINISTERUL ECONOMIEI, ENERGIEI SI MEDIULUI DE AFACERI , CIF:99999999999999	A1
Act Administrativ nr. 9, din 07/10/2005 emis de Ministerul Economiei si Comertului ((act aditional nr. 1/10.06.2008 emis de MINISTERUL ECONOMIEI SI FINANTELOR, act aditional nr. 2/18.06.2015 emis de MINISTERUL ENERGIEI, INTEPRINDERILOR MICI SI MIJLOCII SI MEDIULUI DE AFACERI, act aditional nr. 3/10.02.2016 emis de MINISTERUL ENERGIEI, act aditional nr. 4/02.03.2017 emis de MINISTERUL ENERGIEI, act aditional nr. 5/2020, act aditional nr. 6/30.10.2020, Certificat de Inregistrare a Societatii ,, DISTRIBUTIE ENERGIE ELECTRICA ,, SA emis de ORC Cluj la data de 27.02.2002, H.G.R. nr. 1342/2001 privind reorganizarea Societatii Comerciale de Distributie si Furnizare a Energiei Electrice ,,Electrica,, SA, Protocol 6045/12.04.2002 incheiat intre Societatea Comerciala de Distributie si Furnizare a Energiei Electrice ,,Electrica,, SA si Societatea Comerciala Filiala de distributie si Furnizare a Energiei Electrice ,,Electrica Muntenia Nord,, SA, incheiere de indreptare eroare materiala civila emisa de Tribunalul Comercial Cluj la data de 26.11.2020, Certificat de Inregistrare mentiuni nr. 128194/15.12.2020 emis de ORC Cluj, Certificat de Inregistrare a Societatii ,,DISTRIBUTIE ENERGIE ELECTRICA SA,, emis de ORC Cluj la data de 31.12.2020, Certificat de Inregistrare mentiuni nr. 802/07.02.2021 emis de ORC Cluj, Certificat de Inregistrare a SUCURSALEI DE DISTRIBUTIE A ENERGIEI ELECTRICE PLOIESTI, emis de ORC Prahova la data de 28.03.2002, Certificat de radiere a Societatii de Distributie a Energiei Electrice Muntenia Nord SA nr. 83302 din 31.12.2020).);		
B3	Intabulare, drept de CONCESIUNE, dobandit prin Lege, cota actuala 1/1, cota initiala 1/1 1) DISTRIBUTIE ENERGIE ELECTRICA ROMANIA SA , CIF:14476722, prin Sucursala de Distributie a Energiei Electrice Prahova <i>OBSERVATII: prin Sucursala de Distributie a Energiei Electrice Prahova</i>	A1
Act Normativ nr. 1342, din 27/12/2001 emis de GUVERNUL ROMANIEI ((Protocol 6045/12.04.2022));		
B4	Intabulare, drept de PROPRIETATE, dobandit prin Lege, cota actuala 1/1, cota initiala 1/1 1) DISTRIBUTIE ENERGIE ELECTRICA ROMANIA SA , CIF:14476722, prin Sucursala de Distributie a Energiei Electrice Prahova <i>OBSERVATII: prin Sucursala de Distributie a Energiei Electrice Prahova</i>	A1.1


C. Partea III. SARCINI .

Inscrieri privind dezmembramintele dreptului de proprietate, drepturi reale de garanție și sarcini	Referințe
NU SUNT	

Teren

Nr cadastral	Suprafața (mp)*	Observații / Referințe
	1	

* Suprafața este determinată în planul de proiecție Stereo 70.



Date referitoare la teren

Crt	Categorie folosință	Intra vilan	Suprafața (mp)	Tarla	Parcelă	Nr. topo	Observații / Referințe
1	curți constructii	DA	1	12	-	-	

Date referitoare la construcții

Crt	Număr	Destinație construcție	Supraf. (mp)	Situație juridică	Observații / Referințe
A1.1		construcții industriale și edilitare	1	Cu acte	Nr. niveluri:1; S. construita la sol:1 mp;

Lungime Segmente

1) Valorile lungimilor segmentelor sunt obținute din proiecție în plan.

Punct început	X / Y	Punct sfârșit	X / Y	Lungime segment (** (m))
1	550.813,663 403.050,342	2	550.812,665 403.050,392	0.999
2	550.812,665 403.050,392	3	550.812,615 403.049,393	1.0
3	550.812,615 403.049,393	4	550.813,614 403.049,343	1.0

Punct început	X / Y	Punct sfârşit	X / Y	Lungime segment (** (m)
4	550.813,614 403.049,343	1	550.813,663 403.050,342	1.0

** Lungimile segmentelor sunt determinate în planul de proiecţie Stereo 70 şi sunt rotunjite la 1 milimetru.

*** Distanţa dintre puncte este formată din segmente cumulate ce sunt mai mici decât valoarea 1 milimetru.



DATE DESPRE IMOBILUL NR. 3045

Oficiul de Cadastru și Publicitate Imobiliară PRAHOVA
Biroul de Cadastru și Publicitate Imobiliară Câmpina

A. Partea I. Descrierea imobilului

TEREN Intravilan

Adresa: Loc. Provita De Sus, Jud. Prahova

Nr. Crt	Nr cadastral Nr. topografic	Suprafața* (mp)	Observații / Referințe
A1		1	Sector cadastral:24 Teren neimprijmit;

Construcții

Crt	Nr cadastral Nr. topografic	Adresa	Observații / Referințe
A1.1		Loc. Provita De Sus, Jud. Prahova	Nr. niveluri:1; S. construita la sol:1 mp;

B. Partea II. Proprietari și acte

Inscrieri privitoare la dreptul de proprietate și alte drepturi reale		Referințe
/		
Act Normativ nr. 123, din 10/07/2012 emis de PARLAMENTUL ROMANIEI;		
B1	Intabulare, drept de PROPRIETATE, dobandit prin Lege, cota actuala 1/1, cota initiala 1/1 1) STATUL ROMAN , CIF:9999999999999 <i>OBSERVATII: Domeniu public</i>	A1
Act Normativ nr. 980, din 16/12/2015 emis de GUVERNUL ROMANIEI;		
B2	Intabulare, drept de ADMINISTRARE, dobandit prin Lege, cota actuala 1/1, cota initiala 1/1 1) MINISTERUL ECONOMIEI, ENERGIEI SI MEDIULUI DE AFACERI , CIF:9999999999999	A1
Act Administrativ nr. 9, din 07/10/2005 emis de Ministerul Economiei si Comertului ((act aditional nr. 1/10.06.2008 emis de MINISTERUL ECONOMIEI SI FINANTELOR, act aditional nr. 2/18.06.2015 emis de MINISTERUL ENERGIEI, INTEPRINDERILOR MICI SI MIJLOCII SI MEDIULUI DE AFACERI, act aditional nr. 3/10.02.2016 emis de MINISTERUL ENERGIEI, act aditional nr. 4/02.03.2017 emis de MINISTERUL ENERGIEI, act aditional nr. 5/2020, act aditional nr. 6/30.10.2020, Certificat de Inregistrare a Societatii „ DISTRIBUTIE ENERGIE ELECTRICA „ SA emis de ORC Cluj la data de 27.02.2002, H.G.R. nr. 1342/2001 privind reorganizarea Societatii Comerciale de Distributie si Furnizare a Energiei Electrice „Electrica,, SA, Protocol 6045/12.04.2002 incheiat intre Societatea Comerciala de Distributie si Furnizare a Energiei Electrice „Electrica,, SA si Societatea Comerciala Filiala de distributie si Furnizare a Energiei Electrice „Electrica Muntenia Nord,, SA, incheiere de indreptare eroare materiala civila emisa de Tribunalul Comercial Cluj la data de 26.11.2020, Certificat de Inregistrare mentiuni nr. 128194/15.12.2020 emis de ORC Cluj, Certificat de Inregistrare a Societatii „DISTRIBUTIE ENERGIE ELECTRICA SA,, emis de ORC Cluj la data de 31.12.2020, Certificat de Inregistrare mentiuni nr. 802/07.02.2021 emis de ORC Cluj, Certificat de Inregistrare a SUCURSALEI DE DISTRIBUTIE A ENERGIEI ELECTRICE PLOIESTI, emis de ORC Prahova la data de 28.03.2002, Certificat de radiere a Societatii de Distributie a Energiei Electrice Muntenia Nord SA nr. 83302 din 31.12.2020).);		
B3	Intabulare, drept de CONCESIUNE, dobandit prin Lege, cota actuala 1/1, cota initiala 1/1 1) DISTRIBUTIE ENERGIE ELECTRICA ROMANIA SA , CIF:14476722, prin Sucursala de Distributie a Energiei Electrice Prahova <i>OBSERVATII: prin Sucursala de Distributie a Energiei Electrice Prahova</i>	A1
Act Normativ nr. 1342, din 27/12/2001 emis de GUVERNUL ROMANIEI ((Protocol 6045/12.04.2022));		
B4	Intabulare, drept de PROPRIETATE, dobandit prin Lege, cota actuala 1/1, cota initiala 1/1 1) DISTRIBUTIE ENERGIE ELECTRICA ROMANIA SA , CIF:14476722, prin Sucursala de Distributie a Energiei Electrice Prahova <i>OBSERVATII: prin Sucursala de Distributie a Energiei Electrice Prahova</i>	A1.1


C. Partea III. SARCINI .

Inscrieri privind dezmembramintele dreptului de proprietate, drepturi reale de garanție și sarcini	Referințe
NU SUNT	

Teren

Nr cadastral	Suprafața (mp)*	Observații / Referințe
	1	

* Suprafața este determinată în planul de proiecție Stereo 70.



Date referitoare la teren

Crt	Categorie folosință	Intra vilan	Suprafața (mp)	Tarla	Parcelă	Nr. topo	Observații / Referințe
1	curți constructii	DA	1	12	-	-	

Date referitoare la construcții

Crt	Număr	Destinație construcție	Supraf. (mp)	Situație juridică	Observații / Referințe
A1.1		construcții industriale și edilitare	1	Cu acte	Nr. niveluri:1; S. construita la sol:1 mp;

Lungime Segmente

1) Valorile lungimilor segmentelor sunt obținute din proiecție în plan.

Punct început	X / Y	Punct sfârșit	X / Y	Lungime segment (** (m))
1	550.833,832 403.029,303	2	550.832,834 403.029,353	0.999
2	550.832,834 403.029,353	3	550.832,784 403.028,354	1.0
3	550.832,784 403.028,354	4	550.833,783 403.028,304	1.0

Punct început	X / Y	Punct sfârşit	X / Y	Lungime segment (** (m)
4	550.833,783 403.028,304	1	550.833,832 403.029,303	1.0

** Lungimile segmentelor sunt determinate în planul de proiecţie Stereo 70 şi sunt rotunjite la 1 milimetru.

*** Distanţa dintre puncte este formată din segmente cumulate ce sunt mai mici decât valoarea 1 milimetru.



DATE DESPRE IMOBILUL NR. 3046

Oficiul de Cadastru și Publicitate Imobiliară PRAHOVA
Biroul de Cadastru și Publicitate Imobiliară Câmpina

A. Partea I. Descrierea imobilului

TEREN Intravilan

Adresa: Loc. Provita De Sus, Jud. Prahova

Nr. Crt	Nr cadastral Nr. topografic	Suprafața* (mp)	Observații / Referințe
A1		1	Sector cadastral:24 Teren neimprijmit;

Construcții

Crt	Nr cadastral Nr. topografic	Adresa	Observații / Referințe
A1.1		Loc. Provita De Sus, Jud. Prahova	Nr. niveluri:1; S. construita la sol:1 mp;

B. Partea II. Proprietari și acte

Inscrieri privitoare la dreptul de proprietate și alte drepturi reale		Referințe
/		
Act Normativ nr. 123, din 10/07/2012 emis de PARLAMENTUL ROMANIEI;		
B1	Intabulare, drept de PROPRIETATE, dobandit prin Lege, cota actuala 1/1, cota initiala 1/1 1) STATUL ROMAN , CIF:9999999999999 <i>OBSERVATII: Domeniu public</i>	A1
Act Normativ nr. 980, din 16/12/2015 emis de GUVERNUL ROMANIEI;		
B2	Intabulare, drept de ADMINISTRARE, dobandit prin Lege, cota actuala 1/1, cota initiala 1/1 1) MINISTERUL ECONOMIEI, ENERGIEI SI MEDIULUI DE AFACERI , CIF:9999999999999	A1
Act Administrativ nr. 9, din 07/10/2005 emis de Ministerul Economiei si Comertului ((act aditional nr. 1/10.06.2008 emis de MINISTERUL ECONOMIEI SI FINANTELOR, act aditional nr. 2/18.06.2015 emis de MINISTERUL ENERGIEI, INTEPRINDERILOR MICI SI MIJLOCII SI MEDIULUI DE AFACERI, act aditional nr. 3/10.02.2016 emis de MINISTERUL ENERGIEI, act aditional nr. 4/02.03.2017 emis de MINISTERUL ENERGIEI, act aditional nr. 5/2020, act aditional nr. 6/30.10.2020, Certificat de Inregistrare a Societatii „ DISTRIBUTIE ENERGIE ELECTRICA „ SA emis de ORC Cluj la data de 27.02.2002, H.G.R. nr. 1342/2001 privind reorganizarea Societatii Comerciale de Distributie si Furnizare a Energiei Electrice „Electrica,, SA, Protocol 6045/12.04.2002 incheiat intre Societatea Comerciala de Distributie si Furnizare a Energiei Electrice „Electrica,, SA si Societatea Comerciala Filiala de distributie si Furnizare a Energiei Electrice „Electrica Muntenia Nord,, SA, incheiere de indreptare eroare materiala civila emisa de Tribunalul Comercial Cluj la data de 26.11.2020, Certificat de Inregistrare mentiuni nr. 128194/15.12.2020 emis de ORC Cluj, Certificat de Inregistrare a Societatii „DISTRIBUTIE ENERGIE ELECTRICA SA,, emis de ORC Cluj la data de 31.12.2020, Certificat de Inregistrare mentiuni nr. 802/07.02.2021 emis de ORC Cluj, Certificat de Inregistrare a SUCURSALEI DE DISTRIBUTIE A ENERGIEI ELECTRICE PLOIESTI, emis de ORC Prahova la data de 28.03.2002, Certificat de radiere a Societatii de Distributie a Energiei Electrice Muntenia Nord SA nr. 83302 din 31.12.2020).);		
B3	Intabulare, drept de CONCESIUNE, dobandit prin Lege, cota actuala 1/1, cota initiala 1/1 1) DISTRIBUTIE ENERGIE ELECTRICA ROMANIA SA , CIF:14476722, prin Sucursala de Distributie a Energiei Electrice Prahova <i>OBSERVATII: prin Sucursala de Distributie a Energiei Electrice Prahova</i>	A1
Act Normativ nr. 1342, din 27/12/2001 emis de GUVERNUL ROMANIEI ((Protocol 6045/12.04.2022));		
B4	Intabulare, drept de PROPRIETATE, dobandit prin Lege, cota actuala 1/1, cota initiala 1/1 1) DISTRIBUTIE ENERGIE ELECTRICA ROMANIA SA , CIF:14476722, prin Sucursala de Distributie a Energiei Electrice Prahova <i>OBSERVATII: prin Sucursala de Distributie a Energiei Electrice Prahova</i>	A1.1

C. Partea III. SARCINI .


Inscrieri privind dezmembramintele dreptului de proprietate, drepturi reale de garanție și sarcini	Referințe
NU SUNT	

Teren

Nr cadastral	Suprafața (mp)*	Observații / Referințe
	1	

* Suprafața este determinată în planul de proiecție Stereo 70.

DETALII LINIARE IMOBIL



Date referitoare la teren

Crt	Categorie folosință	Intra vilan	Suprafața (mp)	Tarla	Parcelă	Nr. topo	Observații / Referințe
1	curți constructii	DA	1	12	-	-	

Date referitoare la construcții

Crt	Număr	Destinație construcție	Supraf. (mp)	Situație juridică	Observații / Referințe
A1.1		construcții industriale și edilitare	1	Cu acte	Nr. niveluri:1; S. construita la sol:1 mp;

Lungime Segmente

1) Valorile lungimilor segmentelor sunt obținute din proiecție în plan.

Punct început	X / Y	Punct sfârșit	X / Y	Lungime segment (** (m)
1	550.846,96 403.006,708	2	550.845,961 403.006,757	1.0
2	550.845,961 403.006,757	3	550.845,911 403.005,759	0.999
3	550.845,911 403.005,759	4	550.846,91 403.005,709	1.0

Punct început	X / Y	Punct sfârşit	X / Y	Lungime segment (** (m)
4	550.846,91 403.005,709	1	550.846,96 403.006,708	1.0

** Lungimile segmentelor sunt determinate în planul de proiecţie Stereo 70 şi sunt rotunjite la 1 milimetru.

*** Distanţa dintre puncte este formată din segmente cumulate ce sunt mai mici decât valoarea 1 milimetru.



DATE DESPRE IMOBILUL NR. 3047

Oficiul de Cadastru și Publicitate Imobiliară PRAHOVA
Biroul de Cadastru și Publicitate Imobiliară Câmpina

A. Partea I. Descrierea imobilului

TEREN Intravilan

Adresa: Loc. Provita De Sus, Jud. Prahova

Nr. Crt	Nr cadastral Nr. topografic	Suprafața* (mp)	Observații / Referințe
A1		1	Sector cadastral:24 Teren neimprijmit;

Construcții

Crt	Nr cadastral Nr. topografic	Adresa	Observații / Referințe
A1.1		Loc. Provita De Sus, Jud. Prahova	Nr. niveluri:1; S. construita la sol:1 mp;

B. Partea II. Proprietari și acte

Inscrieri privitoare la dreptul de proprietate și alte drepturi reale		Referințe
/		
Act Normativ nr. 123, din 10/07/2012 emis de PARLAMENTUL ROMANIEI;		
B1	Intabulare, drept de PROPRIETATE, dobandit prin Lege, cota actuala 1/1, cota initiala 1/1 1) STATUL ROMAN , CIF:99999999999999 <i>OBSERVATII: Domeniu public</i>	A1
Act Normativ nr. 980, din 16/12/2015 emis de GUVERNUL ROMANIEI;		
B2	Intabulare, drept de ADMINISTRARE, dobandit prin Lege, cota actuala 1/1, cota initiala 1/1 1) MINISTERUL ECONOMIEI, ENERGIEI SI MEDIULUI DE AFACERI , CIF:99999999999999	A1
Act Administrativ nr. 9, din 07/10/2005 emis de Ministerul Economiei si Comertului ((act aditional nr. 1/10.06.2008 emis de MINISTERUL ECONOMIEI SI FINANTELOR, act aditional nr. 2/18.06.2015 emis de MINISTERUL ENERGIEI, INTEPRINDERILOR MICI SI MIJLOCII SI MEDIULUI DE AFACERI, act aditional nr. 3/10.02.2016 emis de MINISTERUL ENERGIEI, act aditional nr. 4/02.03.2017 emis de MINISTERUL ENERGIEI, act aditional nr. 5/2020, act aditional nr. 6/30.10.2020, Certificat de Inregistrare a Societatii ,, DISTRIBUTIE ENERGIE ELECTRICA ,, SA emis de ORC Cluj la data de 27.02.2002, H.G.R. nr. 1342/2001 privind reorganizarea Societatii Comerciale de Distributie si Furnizare a Energiei Electrice ,,Electrica,, SA, Protocol 6045/12.04.2002 incheiat intre Societatea Comerciala de Distributie si Furnizare a Energiei Electrice ,,Electrica,, SA si Societatea Comerciala Filiala de distributie si Furnizare a Energiei Electrice ,,Electrica Muntenia Nord,, SA, incheiere de indreptare eroare materiala civila emisa de Tribunalul Comercial Cluj la data de 26.11.2020, Certificat de Inregistrare mentiuni nr. 128194/15.12.2020 emis de ORC Cluj, Certificat de Inregistrare a Societatii ,,DISTRIBUTIE ENERGIE ELECTRICA SA,, emis de ORC Cluj la data de 31.12.2020, Certificat de Inregistrare mentiuni nr. 802/07.02.2021 emis de ORC Cluj, Certificat de Inregistrare a SUCURSALEI DE DISTRIBUTIE A ENERGIEI ELECTRICE PLOIESTI, emis de ORC Prahova la data de 28.03.2002, Certificat de radiere a Societatii de Distributie a Energiei Electrice Muntenia Nord SA nr. 83302 din 31.12.2020).);		
B3	Intabulare, drept de CONCESIUNE, dobandit prin Lege, cota actuala 1/1, cota initiala 1/1 1) DISTRIBUTIE ENERGIE ELECTRICA ROMANIA SA , CIF:14476722, prin Sucursala de Distributie a Energiei Electrice Prahova <i>OBSERVATII: prin Sucursala de Distributie a Energiei Electrice Prahova</i>	A1
Act Normativ nr. 1342, din 27/12/2001 emis de GUVERNUL ROMANIEI ((Protocol 6045/12.04.2022));		
B4	Intabulare, drept de PROPRIETATE, dobandit prin Lege, cota actuala 1/1, cota initiala 1/1 1) DISTRIBUTIE ENERGIE ELECTRICA ROMANIA SA , CIF:14476722, prin Sucursala de Distributie a Energiei Electrice Prahova <i>OBSERVATII: prin Sucursala de Distributie a Energiei Electrice Prahova</i>	A1.1


C. Partea III. SARCINI .

Inscrieri privind dezmembramintele dreptului de proprietate, drepturi reale de garanție și sarcini	Referințe
NU SUNT	

Teren

Nr cadastral	Suprafața (mp)*	Observații / Referințe
	1	

* Suprafața este determinată în planul de proiecție Stereo 70.



Date referitoare la teren

Crt	Categorie folosință	Intra vilan	Suprafața (mp)	Tarla	Parcelă	Nr. topo	Observații / Referințe
1	curți constructii	DA	1	12	-	-	

Date referitoare la construcții

Crt	Număr	Destinație construcție	Supraf. (mp)	Situație juridică	Observații / Referințe
A1.1		construcții industriale și edilitare	1	Cu acte	Nr. niveluri:1; S. construita la sol:1 mp;

Lungime Segmente

1) Valorile lungimilor segmentelor sunt obținute din proiecție în plan.

Punct început	X / Y	Punct sfârșit	X / Y	Lungime segment (** (m))
1	550.819,012 402.984,524	2	550.818,014 402.984,574	0.999
2	550.818,014 402.984,574	3	550.817,964 402.983,575	1.0
3	550.817,964 402.983,575	4	550.818,963 402.983,525	1.0

Punct început	X / Y	Punct sfârşit	X / Y	Lungime segment (** (m)
4	550.818,963 402.983,525	1	550.819,012 402.984,524	1.0

** Lungimile segmentelor sunt determinate în planul de proiecţie Stereo 70 şi sunt rotunjite la 1 milimetru.

*** Distanţa dintre puncte este formată din segmente cumulate ce sunt mai mici decât valoarea 1 milimetru.



DATE DESPRE IMOBILUL NR. 3048

Oficiul de Cadastru și Publicitate Imobiliară PRAHOVA
Biroul de Cadastru și Publicitate Imobiliară Câmpina

A. Partea I. Descrierea imobilului

TEREN Intravilan

Adresa: Loc. Provita De Sus, Jud. Prahova

Nr. Crt	Nr cadastral Nr. topografic	Suprafața* (mp)	Observații / Referințe
A1		1	Sector cadastral:24 Teren neimprejmut;

Construcții

Crt	Nr cadastral Nr. topografic	Adresa	Observații / Referințe
A1.1		Loc. Provita De Sus, Jud. Prahova	Nr. niveluri:1; S. construita la sol:1 mp;

B. Partea II. Proprietari și acte

Inscrieri privitoare la dreptul de proprietate și alte drepturi reale		Referințe
/		
Act Normativ nr. 123, din 10/07/2012 emis de PARLAMENTUL ROMANIEI;		
B1	Intabulare, drept de PROPRIETATE, dobandit prin Lege, cota actuala 1/1, cota initiala 1/1 1) STATUL ROMAN , CIF:9999999999999 <i>OBSERVATII: Domeniu public</i>	A1
Act Normativ nr. 980, din 16/12/2015 emis de GUVERNUL ROMANIEI;		
B2	Intabulare, drept de ADMINISTRARE, dobandit prin Lege, cota actuala 1/1, cota initiala 1/1 1) MINISTERUL ECONOMIEI, ENERGIEI SI MEDIULUI DE AFACERI , CIF:9999999999999	A1
Act Administrativ nr. 9, din 07/10/2005 emis de Ministerul Economiei si Comertului ((act aditional nr. 1/10.06.2008 emis de MINISTERUL ECONOMIEI SI FINANTELOR, act aditional nr. 2/18.06.2015 emis de MINISTERUL ENERGIEI, INTEPRINDERILOR MICI SI MIJLOCII SI MEDIULUI DE AFACERI, act aditional nr. 3/10.02.2016 emis de MINISTERUL ENERGIEI, act aditional nr. 4/02.03.2017 emis de MINISTERUL ENERGIEI, act aditional nr. 5/2020, act aditional nr. 6/30.10.2020, Certificat de Inregistrare a Societatii „ DISTRIBUTIE ENERGIE ELECTRICA „ SA emis de ORC Cluj la data de 27.02.2002, H.G.R. nr. 1342/2001 privind reorganizarea Societatii Comerciale de Distributie si Furnizare a Energiei Electrice „Electrica,, SA, Protocol 6045/12.04.2002 incheiat intre Societatea Comerciala de Distributie si Furnizare a Energiei Electrice „Electrica,, SA si Societatea Comerciala Filiala de distributie si Furnizare a Energiei Electrice „Electrica Muntenia Nord,, SA, incheiere de indreptare eroare materiala civila emisa de Tribunalul Comercial Cluj la data de 26.11.2020, Certificat de Inregistrare mentiuni nr. 128194/15.12.2020 emis de ORC Cluj, Certificat de Inregistrare a Societatii „DISTRIBUTIE ENERGIE ELECTRICA SA,, emis de ORC Cluj la data de 31.12.2020, Certificat de Inregistrare mentiuni nr. 802/07.02.2021 emis de ORC Cluj, Certificat de Inregistrare a SUCURSALEI DE DISTRIBUTIE A ENERGIEI ELECTRICE PLOIESTI, emis de ORC Prahova la data de 28.03.2002, Certificat de radiere a Societatii de Distributie a Energiei Electrice Muntenia Nord SA nr. 83302 din 31.12.2020).);		
B3	Intabulare, drept de CONCESIUNE, dobandit prin Lege, cota actuala 1/1, cota initiala 1/1 1) DISTRIBUTIE ENERGIE ELECTRICA ROMANIA SA , CIF:14476722, prin Sucursala de Distributie a Energiei Electrice Prahova <i>OBSERVATII: prin Sucursala de Distributie a Energiei Electrice Prahova</i>	A1
Act Normativ nr. 1342, din 27/12/2001 emis de GUVERNUL ROMANIEI ((Protocol 6045/12.04.2022));		
B4	Intabulare, drept de PROPRIETATE, dobandit prin Lege, cota actuala 1/1, cota initiala 1/1 1) DISTRIBUTIE ENERGIE ELECTRICA ROMANIA SA , CIF:14476722, prin Sucursala de Distributie a Energiei Electrice Prahova <i>OBSERVATII: prin Sucursala de Distributie a Energiei Electrice Prahova</i>	A1.1


C. Partea III. SARCINI .

Inscrieri privind dezmembramintele dreptului de proprietate, drepturi reale de garanție și sarcini	Referințe
NU SUNT	

Teren

Nr cadastral	Suprafața (mp)*	Observații / Referințe
	1	

* Suprafața este determinată în planul de proiecție Stereo 70.



Date referitoare la teren

Crt	Categorie folosință	Intra vilan	Suprafața (mp)	Tarla	Parcelă	Nr. topo	Observații / Referințe
1	curți constructii	DA	1	12	-	-	

Date referitoare la construcții

Crt	Număr	Destinație construcție	Supraf. (mp)	Situație juridică	Observații / Referințe
A1.1		construcții industriale și edilitare	1	Cu acte	Nr. niveluri:1; S. construita la sol:1 mp;

Lungime Segmente

1) Valorile lungimilor segmentelor sunt obținute din proiecție în plan.

Punct început	X / Y	Punct sfârșit	X / Y	Lungime segment (** (m)
1	550.799,943 402.954,918	2	550.798,944 402.954,968	1.0
2	550.798,944 402.954,968	3	550.798,895 402.953,97	0.999
3	550.798,895 402.953,97	4	550.799,893 402.953,92	0.999

Punct început	X / Y	Punct sfârşit	X / Y	Lungime segment (** (m)
4	550.799,893 402.953,92	1	550.799,943 402.954,918	0.999

** Lungimile segmentelor sunt determinate în planul de proiecție Stereo 70 și sunt rotunjite la 1 milimetru.

*** Distanța dintre puncte este formată din segmente cumulate ce sunt mai mici decât valoarea 1 milimetru.



DATE DESPRE IMOBILUL NR. 3049

Oficiul de Cadastru și Publicitate Imobiliară PRAHOVA
Biroul de Cadastru și Publicitate Imobiliară Câmpina

A. Partea I. Descrierea imobilului

TEREN Intravilan

Adresa: Loc. Provita De Sus, Jud. Prahova

Nr. Crt	Nr cadastral Nr. topografic	Suprafața* (mp)	Observații / Referințe
A1		1	Sector cadastral:24 Teren neimprijmit;

Construcții

Crt	Nr cadastral Nr. topografic	Adresa	Observații / Referințe
A1.1		Loc. Provita De Sus, Jud. Prahova	Nr. niveluri:1; S. construita la sol:1 mp;

B. Partea II. Proprietari și acte

Inscrieri privitoare la dreptul de proprietate și alte drepturi reale		Referințe
/		
Act Normativ nr. 123, din 10/07/2012 emis de PARLAMENTUL ROMANIEI;		
B1	Intabulare, drept de PROPRIETATE, dobandit prin Lege, cota actuala 1/1, cota initiala 1/1 1) STATUL ROMAN , CIF:9999999999999 <i>OBSERVATII: Domeniu public</i>	A1
Act Normativ nr. 980, din 16/12/2015 emis de GUVERNUL ROMANIEI;		
B2	Intabulare, drept de ADMINISTRARE, dobandit prin Lege, cota actuala 1/1, cota initiala 1/1 1) MINISTERUL ECONOMIEI, ENERGIEI SI MEDIULUI DE AFACERI , CIF:9999999999999	A1
Act Administrativ nr. 9, din 07/10/2005 emis de Ministerul Economiei si Comertului ((act aditional nr. 1/10.06.2008 emis de MINISTERUL ECONOMIEI SI FINANTELOR, act aditional nr. 2/18.06.2015 emis de MINISTERUL ENERGIEI, INTEPRINDERILOR MICI SI MIJLOCII SI MEDIULUI DE AFACERI, act aditional nr. 3/10.02.2016 emis de MINISTERUL ENERGIEI, act aditional nr. 4/02.03.2017 emis de MINISTERUL ENERGIEI, act aditional nr. 5/2020, act aditional nr. 6/30.10.2020, Certificat de Inregistrare a Societatii „ DISTRIBUTIE ENERGIE ELECTRICA „ SA emis de ORC Cluj la data de 27.02.2002, H.G.R. nr. 1342/2001 privind reorganizarea Societatii Comerciale de Distributie si Furnizare a Energiei Electrice „Electrica,, SA, Protocol 6045/12.04.2002 incheiat intre Societatea Comerciala de Distributie si Furnizare a Energiei Electrice „Electrica,, SA si Societatea Comerciala Filiala de distributie si Furnizare a Energiei Electrice „Electrica Muntenia Nord,, SA, incheiere de indreptare eroare materiala civila emisa de Tribunalul Comercial Cluj la data de 26.11.2020, Certificat de Inregistrare mentiuni nr. 128194/15.12.2020 emis de ORC Cluj, Certificat de Inregistrare a Societatii „DISTRIBUTIE ENERGIE ELECTRICA SA,, emis de ORC Cluj la data de 31.12.2020, Certificat de Inregistrare mentiuni nr. 802/07.02.2021 emis de ORC Cluj, Certificat de Inregistrare a SUCURSALEI DE DISTRIBUTIE A ENERGIEI ELECTRICE PLOIESTI, emis de ORC Prahova la data de 28.03.2002, Certificat de radiere a Societatii de Distributie a Energiei Electrice Muntenia Nord SA nr. 83302 din 31.12.2020).);		
B3	Intabulare, drept de CONCESIUNE, dobandit prin Lege, cota actuala 1/1, cota initiala 1/1 1) DISTRIBUTIE ENERGIE ELECTRICA ROMANIA SA , CIF:14476722, prin Sucursala de Distributie a Energiei Electrice Prahova <i>OBSERVATII: prin Sucursala de Distributie a Energiei Electrice Prahova</i>	A1
Act Normativ nr. 1342, din 27/12/2001 emis de GUVERNUL ROMANIEI ((Protocol 6045/12.04.2022));		
B4	Intabulare, drept de PROPRIETATE, dobandit prin Lege, cota actuala 1/1, cota initiala 1/1 1) DISTRIBUTIE ENERGIE ELECTRICA ROMANIA SA , CIF:14476722, prin Sucursala de Distributie a Energiei Electrice Prahova <i>OBSERVATII: prin Sucursala de Distributie a Energiei Electrice Prahova</i>	A1.1


C. Partea III. SARCINI .

Inscrieri privind dezmembramintele dreptului de proprietate, drepturi reale de garanție și sarcini	Referințe
NU SUNT	

Teren

Nr cadastral	Suprafața (mp)*	Observații / Referințe
	1	

* Suprafața este determinată în planul de proiecție Stereo 70.



Date referitoare la teren

Crt	Categorie folosință	Intra vilan	Suprafața (mp)	Tarla	Parcelă	Nr. topo	Observații / Referințe
1	curti constructii	DA	1	12	-	-	

Date referitoare la construcții

Crt	Număr	Destinație construcție	Supraf. (mp)	Situație juridică	Observații / Referințe
A1.1		construcții industriale și edilitare	1	Cu acte	Nr. niveluri:1; S. construita la sol:1 mp;

Lungime Segmente

1) Valorile lungimilor segmentelor sunt obținute din proiecție în plan.

Punct început	X / Y	Punct sfârșit	X / Y	Lungime segment (** (m))
1	550.802,67 402.924,352	2	550.801,672 402.924,402	0.999
2	550.801,672 402.924,402	3	550.801,622 402.923,403	1.0
3	550.801,622 402.923,403	4	550.802,621 402.923,354	1.0

Punct început	X / Y	Punct sfârşit	X / Y	Lungime segment (** (m)
4	550.802,621 402.923,354	1	550.802,67 402.924,352	0.999

** Lungimile segmentelor sunt determinate în planul de proiecţie Stereo 70 şi sunt rotunjite la 1 milimetru.

*** Distanţa dintre puncte este formată din segmente cumulate ce sunt mai mici decât valoarea 1 milimetru.



DATE DESPRE IMOBILUL NR. 3050

Oficiul de Cadastru și Publicitate Imobiliară PRAHOVA
Biroul de Cadastru și Publicitate Imobiliară Câmpina

A. Partea I. Descrierea imobilului

TEREN Intravilan

Adresa: Loc. Provita De Sus, Jud. Prahova

Nr. Crt	Nr cadastral Nr. topografic	Suprafața* (mp)	Observații / Referințe
A1		1	Sector cadastral:24 Teren neimprejmut;

Construcții

Crt	Nr cadastral Nr. topografic	Adresa	Observații / Referințe
A1.1		Loc. Provita De Sus, Jud. Prahova	Nr. niveluri:1; S. construita la sol:1 mp;

B. Partea II. Proprietari și acte

Inscrieri privitoare la dreptul de proprietate și alte drepturi reale		Referințe
/		
Act Normativ nr. 123, din 10/07/2012 emis de PARLAMENTUL ROMANIEI;		
B1	Intabulare, drept de PROPRIETATE, dobandit prin Lege, cota actuala 1/1, cota initiala 1/1 1) STATUL ROMAN , CIF:9999999999999 <i>OBSERVATII: Domeniu public</i>	A1
Act Normativ nr. 980, din 16/12/2015 emis de GUVERNUL ROMANIEI;		
B2	Intabulare, drept de ADMINISTRARE, dobandit prin Lege, cota actuala 1/1, cota initiala 1/1 1) MINISTERUL ECONOMIEI, ENERGIEI SI MEDIULUI DE AFACERI , CIF:9999999999999	A1
Act Administrativ nr. 9, din 07/10/2005 emis de Ministerul Economiei si Comertului ((act aditional nr. 1/10.06.2008 emis de MINISTERUL ECONOMIEI SI FINANTELOR, act aditional nr. 2/18.06.2015 emis de MINISTERUL ENERGIEI, INTEPRINDERILOR MICI SI MIJLOCII SI MEDIULUI DE AFACERI, act aditional nr. 3/10.02.2016 emis de MINISTERUL ENERGIEI, act aditional nr. 4/02.03.2017 emis de MINISTERUL ENERGIEI, act aditional nr. 5/2020, act aditional nr. 6/30.10.2020, Certificat de Inregistrare a Societatii ,, DISTRIBUTIE ENERGIE ELECTRICA ,, SA emis de ORC Cluj la data de 27.02.2002, H.G.R. nr. 1342/2001 privind reorganizarea Societatii Comerciale de Distributie si Furnizare a Energiei Electrice ,,Electrica,, SA, Protocol 6045/12.04.2002 incheiat intre Societatea Comerciala de Distributie si Furnizare a Energiei Electrice ,,Electrica,, SA si Societatea Comerciala Filiala de distributie si Furnizare a Energiei Electrice ,,Electrica Muntenia Nord,, SA, incheiere de indreptare eroare materiala civila emisa de Tribunalul Comercial Cluj la data de 26.11.2020, Certificat de Inregistrare mentiuni nr. 128194/15.12.2020 emis de ORC Cluj, Certificat de Inregistrare a Societatii ,,DISTRIBUTIE ENERGIE ELECTRICA SA,, emis de ORC Cluj la data de 31.12.2020, Certificat de Inregistrare mentiuni nr. 802/07.02.2021 emis de ORC Cluj, Certificat de Inregistrare a SUCURSALEI DE DISTRIBUTIE A ENERGIEI ELECTRICE PLOIESTI, emis de ORC Prahova la data de 28.03.2002, Certificat de radiere a Societatii de Distributie a Energiei Electrice Muntenia Nord SA nr. 83302 din 31.12.2020).);		
B3	Intabulare, drept de CONCESIUNE, dobandit prin Lege, cota actuala 1/1, cota initiala 1/1 1) DISTRIBUTIE ENERGIE ELECTRICA ROMANIA SA , CIF:14476722, prin Sucursala de Distributie a Energiei Electrice Prahova <i>OBSERVATII: prin Sucursala de Distributie a Energiei Electrice Prahova</i>	A1
Act Normativ nr. 1342, din 27/12/2001 emis de GUVERNUL ROMANIEI ((Protocol 6045/12.04.2022));		
B4	Intabulare, drept de PROPRIETATE, dobandit prin Lege, cota actuala 1/1, cota initiala 1/1 1) DISTRIBUTIE ENERGIE ELECTRICA ROMANIA SA , CIF:14476722, prin Sucursala de Distributie a Energiei Electrice Prahova <i>OBSERVATII: prin Sucursala de Distributie a Energiei Electrice Prahova</i>	A1.1


C. Partea III. SARCINI .

Inscrieri privind dezmembramintele dreptului de proprietate, drepturi reale de garanție și sarcini	Referințe
NU SUNT	

Teren

Nr cadastral	Suprafața (mp)*	Observații / Referințe
	1	

* Suprafața este determinată în planul de proiecție Stereo 70.



Date referitoare la teren

Crt	Categorie folosință	Intra vilan	Suprafața (mp)	Tarla	Parcelă	Nr. topo	Observații / Referințe
1	curți constructii	DA	1	14	-	-	

Date referitoare la construcții

Crt	Număr	Destinație construcție	Supraf. (mp)	Situație juridică	Observații / Referințe
A1.1		construcții industriale și edilitare	1	Cu acte	Nr. niveluri:1; S. construita la sol:1 mp;

Lungime Segmente

1) Valorile lungimilor segmentelor sunt obținute din proiecție în plan.

Punct început	X / Y	Punct sfârșit	X / Y	Lungime segment (** (m)
1	550.512,2 402.386,391	2	550.511,201 402.386,441	1.0
2	550.511,201 402.386,441	3	550.511,152 402.385,442	1.0
3	550.511,152 402.385,442	4	550.512,15 402.385,393	0.999

Punct început	X / Y	Punct sfârşit	X / Y	Lungime segment (** (m)
4	550.512,15 402.385,393	1	550.512,2 402.386,391	0.999

** Lungimile segmentelor sunt determinate în planul de proiecție Stereo 70 și sunt rotunjite la 1 milimetru.

*** Distanța dintre puncte este formată din segmente cumulate ce sunt mai mici decât valoarea 1 milimetru.



DATE DESPRE IMOBILUL NR. 3051

Oficiul de Cadastru și Publicitate Imobiliară PRAHOVA
Biroul de Cadastru și Publicitate Imobiliară Câmpina

A. Partea I. Descrierea imobilului

TEREN Intravilan

Adresa: Loc. Provita De Sus, Jud. Prahova

Nr. Crt	Nr cadastral Nr. topografic	Suprafața* (mp)	Observații / Referințe
A1		1	Sector cadastral:24 Teren neimprijmit;

Construcții

Crt	Nr cadastral Nr. topografic	Adresa	Observații / Referințe
A1.1		Loc. Provita De Sus, Jud. Prahova	Nr. niveluri:1; S. construita la sol:1 mp;

B. Partea II. Proprietari și acte

Inscrieri privitoare la dreptul de proprietate și alte drepturi reale		Referințe
/		
Act Normativ nr. 123, din 10/07/2012 emis de PARLAMENTUL ROMANIEI;		
B1	Intabulare, drept de PROPRIETATE, dobandit prin Lege, cota actuala 1/1, cota initiala 1/1 1) STATUL ROMAN , CIF:99999999999999 <i>OBSERVATII: Domeniu public</i>	A1
Act Normativ nr. 980, din 16/12/2015 emis de GUVERNUL ROMANIEI;		
B2	Intabulare, drept de ADMINISTRARE, dobandit prin Lege, cota actuala 1/1, cota initiala 1/1 1) MINISTERUL ECONOMIEI, ENERGIEI SI MEDIULUI DE AFACERI , CIF:99999999999999	A1
Act Administrativ nr. 9, din 07/10/2005 emis de Ministerul Economiei si Comertului ((act aditional nr. 1/10.06.2008 emis de MINISTERUL ECONOMIEI SI FINANTELOR, act aditional nr. 2/18.06.2015 emis de MINISTERUL ENERGIEI, INTEPRINDERILOR MICI SI MIJLOCII SI MEDIULUI DE AFACERI, act aditional nr. 3/10.02.2016 emis de MINISTERUL ENERGIEI, act aditional nr. 4/02.03.2017 emis de MINISTERUL ENERGIEI, act aditional nr. 5/2020, act aditional nr. 6/30.10.2020, Certificat de Inregistrare a Societatii „ DISTRIBUTIE ENERGIE ELECTRICA „ SA emis de ORC Cluj la data de 27.02.2002, H.G.R. nr. 1342/2001 privind reorganizarea Societatii Comerciale de Distributie si Furnizare a Energiei Electrice „Electrica,, SA, Protocol 6045/12.04.2002 incheiat intre Societatea Comerciala de Distributie si Furnizare a Energiei Electrice „Electrica,, SA si Societatea Comerciala Filiala de distributie si Furnizare a Energiei Electrice „Electrica Muntenia Nord,, SA, incheiere de indreptare eroare materiala civila emisa de Tribunalul Comercial Cluj la data de 26.11.2020, Certificat de Inregistrare mentiuni nr. 128194/15.12.2020 emis de ORC Cluj, Certificat de Inregistrare a Societatii „DISTRIBUTIE ENERGIE ELECTRICA SA,, emis de ORC Cluj la data de 31.12.2020, Certificat de Inregistrare mentiuni nr. 802/07.02.2021 emis de ORC Cluj, Certificat de Inregistrare a SUCURSALEI DE DISTRIBUTIE A ENERGIEI ELECTRICE PLOIESTI, emis de ORC Prahova la data de 28.03.2002, Certificat de radiere a Societatii de Distributie a Energiei Electrice Muntenia Nord SA nr. 83302 din 31.12.2020).);		
B3	Intabulare, drept de CONCESIUNE, dobandit prin Lege, cota actuala 1/1, cota initiala 1/1 1) DISTRIBUTIE ENERGIE ELECTRICA ROMANIA SA , CIF:14476722, prin Sucursala de Distributie a Energiei Electrice Prahova <i>OBSERVATII: prin Sucursala de Distributie a Energiei Electrice Prahova</i>	A1
Act Normativ nr. 1342, din 27/12/2001 emis de GUVERNUL ROMANIEI ((Protocol 6045/12.04.2022));		
B4	Intabulare, drept de PROPRIETATE, dobandit prin Lege, cota actuala 1/1, cota initiala 1/1 1) DISTRIBUTIE ENERGIE ELECTRICA ROMANIA SA , CIF:14476722, prin Sucursala de Distributie a Energiei Electrice Prahova <i>OBSERVATII: prin Sucursala de Distributie a Energiei Electrice Prahova</i>	A1.1


C. Partea III. SARCINI .

Inscrieri privind dezmembramintele dreptului de proprietate, drepturi reale de garanție și sarcini	Referințe
NU SUNT	

Teren

Nr cadastral	Suprafața (mp)*	Observații / Referințe
	1	

* Suprafața este determinată în planul de proiecție Stereo 70.



Date referitoare la teren

Crt	Categorie folosință	Intravilan	Suprafața (mp)	Tarla	Parcelă	Nr. topo	Observații / Referințe
1	curți constructii	DA	1	13	-	-	

Date referitoare la construcții

Crt	Număr	Destinație construcție	Supraf. (mp)	Situație juridică	Observații / Referințe
A1.1		construcții industriale și edilitare	1	Cu acte	Nr. niveluri:1; S. construita la sol:1 mp;

Lungime Segmente

1) Valorile lungimilor segmentelor sunt obținute din proiecție în plan.

Punct început	X / Y	Punct sfârșit	X / Y	Lungime segment (** (m)
1	550.460,784 402.457,594	2	550.459,785 402.457,644	1.0
2	550.459,785 402.457,644	3	550.459,735 402.456,645	1.0
3	550.459,735 402.456,645	4	550.460,734 402.456,596	1.0

Punct început	X / Y	Punct sfârşit	X / Y	Lungime segment (** (m)
4	550.460,734 402.456,596	1	550.460,784 402.457,594	0.999

** Lungimile segmentelor sunt determinate în planul de proiecţie Stereo 70 şi sunt rotunjite la 1 milimetru.

*** Distanţa dintre puncte este formată din segmente cumulate ce sunt mai mici decât valoarea 1 milimetru.



DATE DESPRE IMOBILUL NR. 3052

Oficiul de Cadastru și Publicitate Imobiliară PRAHOVA
Biroul de Cadastru și Publicitate Imobiliară Câmpina

A. Partea I. Descrierea imobilului

TEREN Intravilan

Adresa: Loc. Provita De Sus, Jud. Prahova

Nr. Crt	Nr cadastral Nr. topografic	Suprafața* (mp)	Observații / Referințe
A1		1	Sector cadastral:24 Teren neimprijmit;

Construcții

Crt	Nr cadastral Nr. topografic	Adresa	Observații / Referințe
A1.1		Loc. Provita De Sus, Jud. Prahova	Nr. niveluri:1; S. construita la sol:1 mp;

B. Partea II. Proprietari și acte

Inscrieri privitoare la dreptul de proprietate și alte drepturi reale		Referințe
/		
Act Normativ nr. 123, din 10/07/2012 emis de PARLAMENTUL ROMANIEI;		
B1	Intabulare, drept de PROPRIETATE, dobandit prin Lege, cota actuala 1/1, cota initiala 1/1 1) STATUL ROMAN , CIF:99999999999999 <i>OBSERVATII: Domeniu public</i>	A1
Act Normativ nr. 980, din 16/12/2015 emis de GUVERNUL ROMANIEI;		
B2	Intabulare, drept de ADMINISTRARE, dobandit prin Lege, cota actuala 1/1, cota initiala 1/1 1) MINISTERUL ECONOMIEI, ENERGIEI SI MEDIULUI DE AFACERI , CIF:99999999999999	A1
Act Administrativ nr. 9, din 07/10/2005 emis de Ministerul Economiei si Comertului ((act aditional nr. 1/10.06.2008 emis de MINISTERUL ECONOMIEI SI FINANTELOR, act aditional nr. 2/18.06.2015 emis de MINISTERUL ENERGIEI, INTEPRINDERILOR MICI SI MIJLOCII SI MEDIULUI DE AFACERI, act aditional nr. 3/10.02.2016 emis de MINISTERUL ENERGIEI, act aditional nr. 4/02.03.2017 emis de MINISTERUL ENERGIEI, act aditional nr. 5/2020, act aditional nr. 6/30.10.2020, Certificat de Inregistrare a Societatii ,, DISTRIBUTIE ENERGIE ELECTRICA ,, SA emis de ORC Cluj la data de 27.02.2002, H.G.R. nr. 1342/2001 privind reorganizarea Societatii Comerciale de Distributie si Furnizare a Energiei Electrice ,,Electrica,, SA, Protocol 6045/12.04.2002 incheiat intre Societatea Comerciala de Distributie si Furnizare a Energiei Electrice ,,Electrica,, SA si Societatea Comerciala Filiala de distributie si Furnizare a Energiei Electrice ,,Electrica Muntenia Nord,, SA, incheiere de indreptare eroare materiala civila emisa de Tribunalul Comercial Cluj la data de 26.11.2020, Certificat de Inregistrare mentiuni nr. 128194/15.12.2020 emis de ORC Cluj, Certificat de Inregistrare a Societatii ,,DISTRIBUTIE ENERGIE ELECTRICA SA,, emis de ORC Cluj la data de 31.12.2020, Certificat de Inregistrare mentiuni nr. 802/07.02.2021 emis de ORC Cluj, Certificat de Inregistrare a SUCURSALEI DE DISTRIBUTIE A ENERGIEI ELECTRICE PLOIESTI, emis de ORC Prahova la data de 28.03.2002, Certificat de radiere a Societatii de Distributie a Energiei Electrice Muntenia Nord SA nr. 83302 din 31.12.2020).);		
B3	Intabulare, drept de CONCESIUNE, dobandit prin Lege, cota actuala 1/1, cota initiala 1/1 1) DISTRIBUTIE ENERGIE ELECTRICA ROMANIA SA , CIF:14476722, prin Sucursala de Distributie a Energiei Electrice Prahova <i>OBSERVATII: prin Sucursala de Distributie a Energiei Electrice Prahova</i>	A1
Act Normativ nr. 1342, din 27/12/2001 emis de GUVERNUL ROMANIEI ((Protocol 6045/12.04.2022));		
B4	Intabulare, drept de PROPRIETATE, dobandit prin Lege, cota actuala 1/1, cota initiala 1/1 1) DISTRIBUTIE ENERGIE ELECTRICA ROMANIA SA , CIF:14476722, prin Sucursala de Distributie a Energiei Electrice Prahova <i>OBSERVATII: prin Sucursala de Distributie a Energiei Electrice Prahova</i>	A1.1


C. Partea III. SARCINI .

Inscrieri privind dezmembramintele dreptului de proprietate, drepturi reale de garanție și sarcini	Referințe
NU SUNT	

Teren

Nr cadastral	Suprafaţa (mp)*	Observații / Referințe
	1	

* Suprafața este determinată în planul de proiecție Stereo 70.



Date referitoare la teren

Crt	Categorie folosință	Intra vilan	Suprafața (mp)	Tarla	Parcelă	Nr. topo	Observații / Referințe
1	curti constructii	DA	1	14	-	-	

Date referitoare la construcții

Crt	Număr	Destinație construcție	Supraf. (mp)	Situație juridică	Observații / Referințe
A1.1		construcții industriale și edilitare	1	Cu acte	Nr. niveluri:1; S. construita la sol:1 mp;

Lungime Segmente

1) Valorile lungimilor segmentelor sunt obținute din proiecție în plan.

Punct început	X / Y	Punct sfârșit	X / Y	Lungime segment (** (m)
1	550.452,488 402.489,05	2	550.451,489 402.489,1	1.0
2	550.451,489 402.489,1	3	550.451,439 402.488,101	1.0
3	550.451,439 402.488,101	4	550.452,438 402.488,051	1.0

Punct început	X / Y	Punct sfârşit	X / Y	Lungime segment (** (m)
4	550.452,438 402.488,051	1	550.452,488 402.489,05	1.0

** Lungimile segmentelor sunt determinate în planul de proiecție Stereo 70 și sunt rotunjite la 1 milimetru.

*** Distanța dintre puncte este formată din segmente cumulate ce sunt mai mici decât valoarea 1 milimetru.



DATE DESPRE IMOBILUL NR. 3053

Oficiul de Cadastru și Publicitate Imobiliară PRAHOVA
Biroul de Cadastru și Publicitate Imobiliară Câmpina

A. Partea I. Descrierea imobilului

TEREN Intravilan

Adresa: Loc. Provita De Sus, Jud. Prahova

Nr. Crt	Nr cadastral Nr. topografic	Suprafața* (mp)	Observații / Referințe
A1		1	Sector cadastral:24 Teren neimprijmit;

Construcții

Crt	Nr cadastral Nr. topografic	Adresa	Observații / Referințe
A1.1		Loc. Provita De Sus, Jud. Prahova	Nr. niveluri:1; S. construita la sol:1 mp;

B. Partea II. Proprietari și acte

Inscrieri privitoare la dreptul de proprietate și alte drepturi reale		Referințe
/		
Act Normativ nr. 123, din 10/07/2012 emis de PARLAMENTUL ROMANIEI;		
B1	Intabulare, drept de PROPRIETATE, dobandit prin Lege, cota actuala 1/1, cota initiala 1/1 1) STATUL ROMAN , CIF:99999999999999 <i>OBSERVATII: Domeniu public</i>	A1
Act Normativ nr. 980, din 16/12/2015 emis de GUVERNUL ROMANIEI;		
B2	Intabulare, drept de ADMINISTRARE, dobandit prin Lege, cota actuala 1/1, cota initiala 1/1 1) MINISTERUL ECONOMIEI, ENERGIEI SI MEDIULUI DE AFACERI , CIF:99999999999999	A1
Act Administrativ nr. 9, din 07/10/2005 emis de Ministerul Economiei si Comertului ((act aditional nr. 1/10.06.2008 emis de MINISTERUL ECONOMIEI SI FINANTELOR, act aditional nr. 2/18.06.2015 emis de MINISTERUL ENERGIEI, INTEPRINDERILOR MICI SI MIJLOCII SI MEDIULUI DE AFACERI, act aditional nr. 3/10.02.2016 emis de MINISTERUL ENERGIEI, act aditional nr. 4/02.03.2017 emis de MINISTERUL ENERGIEI, act aditional nr. 5/2020, act aditional nr. 6/30.10.2020, Certificat de Inregistrare a Societatii ,, DISTRIBUTIE ENERGIE ELECTRICA ,, SA emis de ORC Cluj la data de 27.02.2002, H.G.R. nr. 1342/2001 privind reorganizarea Societatii Comerciale de Distributie si Furnizare a Energiei Electrice ,,Electrica,, SA, Protocol 6045/12.04.2002 incheiat intre Societatea Comerciala de Distributie si Furnizare a Energiei Electrice ,,Electrica,, SA si Societatea Comerciala Filiala de distributie si Furnizare a Energiei Electrice ,,Electrica Muntenia Nord,, SA, incheiere de indreptare eroare materiala civila emisa de Tribunalul Comercial Cluj la data de 26.11.2020, Certificat de Inregistrare mentiuni nr. 128194/15.12.2020 emis de ORC Cluj, Certificat de Inregistrare a Societatii ,,DISTRIBUTIE ENERGIE ELECTRICA SA,, emis de ORC Cluj la data de 31.12.2020, Certificat de Inregistrare mentiuni nr. 802/07.02.2021 emis de ORC Cluj, Certificat de Inregistrare a SUCURSALEI DE DISTRIBUTIE A ENERGIEI ELECTRICE PLOIESTI, emis de ORC Prahova la data de 28.03.2002, Certificat de radiere a Societatii de Distributie a Energiei Electrice Muntenia Nord SA nr. 83302 din 31.12.2020).);		
B3	Intabulare, drept de CONCESIUNE, dobandit prin Lege, cota actuala 1/1, cota initiala 1/1 1) DISTRIBUTIE ENERGIE ELECTRICA ROMANIA SA , CIF:14476722, prin Sucursala de Distributie a Energiei Electrice Prahova <i>OBSERVATII: prin Sucursala de Distributie a Energiei Electrice Prahova</i>	A1
Act Normativ nr. 1342, din 27/12/2001 emis de GUVERNUL ROMANIEI ((Protocol 6045/12.04.2022));		
B4	Intabulare, drept de PROPRIETATE, dobandit prin Lege, cota actuala 1/1, cota initiala 1/1 1) DISTRIBUTIE ENERGIE ELECTRICA ROMANIA SA , CIF:14476722, prin Sucursala de Distributie a Energiei Electrice Prahova <i>OBSERVATII: prin Sucursala de Distributie a Energiei Electrice Prahova</i>	A1.1


C. Partea III. SARCINI .

Inscrieri privind dezmembramintele dreptului de proprietate, drepturi reale de garanție și sarcini	Referințe
NU SUNT	

Teren

Nr cadastral	Suprafața (mp)*	Observații / Referințe
	1	

* Suprafața este determinată în planul de proiecție Stereo 70.



Date referitoare la teren

Crt	Categorie folosință	Intra vilan	Suprafața (mp)	Tarla	Parcelă	Nr. topo	Observații / Referințe
1	curți constructii	DA	1	60	-	-	

Date referitoare la construcții

Crt	Număr	Destinație construcție	Supraf. (mp)	Situație juridică	Observații / Referințe
A1.1		construcții industriale și edilitare	1	Cu acte	Nr. niveluri:1; S. construita la sol:1 mp;

Lungime Segmente

1) Valorile lungimilor segmentelor sunt obținute din proiecție în plan.

Punct început	X / Y	Punct sfârșit	X / Y	Lungime segment (** (m))
1	550.382,218 402.584,558	2	550.381,22 402.584,608	0.999
2	550.381,22 402.584,608	3	550.381,17 402.583,609	1.0
3	550.381,17 402.583,609	4	550.382,169 402.583,559	1.0

Punct început	X / Y	Punct sfârşit	X / Y	Lungime segment (** (m)
4	550.382,169 402.583,559	1	550.382,218 402.584,558	1.0

** Lungimile segmentelor sunt determinate în planul de proiecție Stereo 70 și sunt rotunjite la 1 milimetru.

*** Distanța dintre puncte este formată din segmente cumulate ce sunt mai mici decât valoarea 1 milimetru.



DATE DESPRE IMOBILUL NR. 3054

Oficiul de Cadastru și Publicitate Imobiliară PRAHOVA
Biroul de Cadastru și Publicitate Imobiliară Câmpina

A. Partea I. Descrierea imobilului

TEREN Intravilan

Adresa: Loc. Provita De Sus, Jud. Prahova

Nr. Crt	Nr cadastral Nr. topografic	Suprafața* (mp)	Observații / Referințe
A1		1	Sector cadastral:24 Teren neimprijmit;

Construcții

Crt	Nr cadastral Nr. topografic	Adresa	Observații / Referințe
A1.1		Loc. Provita De Sus, Jud. Prahova	Nr. niveluri:1; S. construita la sol:1 mp;

B. Partea II. Proprietari și acte

Inscrieri privitoare la dreptul de proprietate și alte drepturi reale		Referințe
/		
Act Normativ nr. 123, din 10/07/2012 emis de PARLAMENTUL ROMANIEI;		
B1	Intabulare, drept de PROPRIETATE, dobandit prin Lege, cota actuala 1/1, cota initiala 1/1 1) STATUL ROMAN , CIF:99999999999999 <i>OBSERVATII: Domeniu public</i>	A1
Act Normativ nr. 980, din 16/12/2015 emis de GUVERNUL ROMANIEI;		
B2	Intabulare, drept de ADMINISTRARE, dobandit prin Lege, cota actuala 1/1, cota initiala 1/1 1) MINISTERUL ECONOMIEI, ENERGIEI SI MEDIULUI DE AFACERI , CIF:99999999999999	A1
Act Administrativ nr. 9, din 07/10/2005 emis de Ministerul Economiei si Comertului ((act aditional nr. 1/10.06.2008 emis de MINISTERUL ECONOMIEI SI FINANTELOR, act aditional nr. 2/18.06.2015 emis de MINISTERUL ENERGIEI, INTEPRINDERILOR MICI SI MIJLOCII SI MEDIULUI DE AFACERI, act aditional nr. 3/10.02.2016 emis de MINISTERUL ENERGIEI, act aditional nr. 4/02.03.2017 emis de MINISTERUL ENERGIEI, act aditional nr. 5/2020, act aditional nr. 6/30.10.2020, Certificat de Inregistrare a Societatii „ DISTRIBUTIE ENERGIE ELECTRICA „ SA emis de ORC Cluj la data de 27.02.2002, H.G.R. nr. 1342/2001 privind reorganizarea Societatii Comerciale de Distributie si Furnizare a Energiei Electrice „Electrica,, SA, Protocol 6045/12.04.2002 incheiat intre Societatea Comerciala de Distributie si Furnizare a Energiei Electrice „Electrica,, SA si Societatea Comerciala Filiala de distributie si Furnizare a Energiei Electrice „Electrica Muntenia Nord,, SA, incheiere de indreptare eroare materiala civila emisa de Tribunalul Comercial Cluj la data de 26.11.2020, Certificat de Inregistrare mentiuni nr. 128194/15.12.2020 emis de ORC Cluj, Certificat de Inregistrare a Societatii „DISTRIBUTIE ENERGIE ELECTRICA SA,, emis de ORC Cluj la data de 31.12.2020, Certificat de Inregistrare mentiuni nr. 802/07.02.2021 emis de ORC Cluj, Certificat de Inregistrare a SUCURSALEI DE DISTRIBUTIE A ENERGIEI ELECTRICE PLOIESTI, emis de ORC Prahova la data de 28.03.2002, Certificat de radiere a Societatii de Distributie a Energiei Electrice Muntenia Nord SA nr. 83302 din 31.12.2020).);		
B3	Intabulare, drept de CONCESIUNE, dobandit prin Lege, cota actuala 1/1, cota initiala 1/1 1) DISTRIBUTIE ENERGIE ELECTRICA ROMANIA SA , CIF:14476722, prin Sucursala de Distributie a Energiei Electrice Prahova <i>OBSERVATII: prin Sucursala de Distributie a Energiei Electrice Prahova</i>	A1
Act Normativ nr. 1342, din 27/12/2001 emis de GUVERNUL ROMANIEI ((Protocol 6045/12.04.2022));		
B4	Intabulare, drept de PROPRIETATE, dobandit prin Lege, cota actuala 1/1, cota initiala 1/1 1) DISTRIBUTIE ENERGIE ELECTRICA ROMANIA SA , CIF:14476722, prin Sucursala de Distributie a Energiei Electrice Prahova <i>OBSERVATII: prin Sucursala de Distributie a Energiei Electrice Prahova</i>	A1.1


C. Partea III. SARCINI .

Inscrieri privind dezmembramintele dreptului de proprietate, drepturi reale de garanție și sarcini	Referințe
NU SUNT	

Teren

Nr cadastral	Suprafața (mp)*	Observații / Referințe
	1	

* Suprafața este determinată în planul de proiecție Stereo 70.



Date referitoare la teren

Crt	Categorie folosință	Intravilan	Suprafața (mp)	Tarla	Parcelă	Nr. topo	Observații / Referințe
1	curți constructii	DA	1	13	-	-	

Date referitoare la construcții

Crt	Număr	Destinație construcție	Supraf. (mp)	Situație juridică	Observații / Referințe
A1.1		construcții industriale și edilitare	1	Cu acte	Nr. niveluri:1; S. construita la sol:1 mp;

Lungime Segmente

1) Valorile lungimilor segmentelor sunt obținute din proiecție în plan.

Punct început	X / Y	Punct sfârșit	X / Y	Lungime segment (** (m)
1	550.363,065 402.616,556	2	550.362,066 402.616,606	1.0
2	550.362,066 402.616,606	3	550.362,016 402.615,607	1.0
3	550.362,016 402.615,607	4	550.363,015 402.615,558	1.0

Punct început	X / Y	Punct sfârșit	X / Y	Lungime segment (** (m)
4	550.363,015 402.615,558	1	550.363,065 402.616,556	0.999

** Lungimile segmentelor sunt determinate în planul de proiecție Stereo 70 și sunt rotunjite la 1 milimetru.

*** Distanța dintre puncte este formată din segmente cumulate ce sunt mai mici decât valoarea 1 milimetru.



DATE DESPRE IMOBILUL NR. 3055

Oficiul de Cadastru și Publicitate Imobiliară PRAHOVA
Biroul de Cadastru și Publicitate Imobiliară Câmpina

A. Partea I. Descrierea imobilului

TEREN Intravilan

Adresa: Loc. Provita De Sus, Jud. Prahova

Nr. Crt	Nr cadastral Nr. topografic	Suprafața* (mp)	Observații / Referințe
A1		1	Sector cadastral:24 Teren neimprejmut;

Construcții

Crt	Nr cadastral Nr. topografic	Adresa	Observații / Referințe
A1.1		Loc. Provita De Sus, Jud. Prahova	Nr. niveluri:1; S. construita la sol:1 mp;

B. Partea II. Proprietari și acte

Inscrieri privitoare la dreptul de proprietate și alte drepturi reale		Referințe
/		
Act Normativ nr. 123, din 10/07/2012 emis de PARLAMENTUL ROMANIEI;		
B1	Intabulare, drept de PROPRIETATE, dobandit prin Lege, cota actuala 1/1, cota initiala 1/1 1) STATUL ROMAN , CIF:99999999999999 <i>OBSERVATII: Domeniu public</i>	A1
Act Normativ nr. 980, din 16/12/2015 emis de GUVERNUL ROMANIEI;		
B2	Intabulare, drept de ADMINISTRARE, dobandit prin Lege, cota actuala 1/1, cota initiala 1/1 1) MINISTERUL ECONOMIEI, ENERGIEI SI MEDIULUI DE AFACERI , CIF:99999999999999	A1
Act Administrativ nr. 9, din 07/10/2005 emis de Ministerul Economiei si Comertului ((act aditional nr. 1/10.06.2008 emis de MINISTERUL ECONOMIEI SI FINANTELOR, act aditional nr. 2/18.06.2015 emis de MINISTERUL ENERGIEI, INTEPRINDERILOR MICI SI MIJLOCII SI MEDIULUI DE AFACERI, act aditional nr. 3/10.02.2016 emis de MINISTERUL ENERGIEI, act aditional nr. 4/02.03.2017 emis de MINISTERUL ENERGIEI, act aditional nr. 5/2020, act aditional nr. 6/30.10.2020, Certificat de Inregistrare a Societatii ,, DISTRIBUTIE ENERGIE ELECTRICA ,, SA emis de ORC Cluj la data de 27.02.2002, H.G.R. nr. 1342/2001 privind reorganizarea Societatii Comerciale de Distributie si Furnizare a Energiei Electrice ,,Electrica,, SA, Protocol 6045/12.04.2002 incheiat intre Societatea Comerciala de Distributie si Furnizare a Energiei Electrice ,,Electrica,, SA si Societatea Comerciala Filiala de distributie si Furnizare a Energiei Electrice ,,Electrica Muntenia Nord,, SA, incheiere de indreptare eroare materiala civila emisa de Tribunalul Comercial Cluj la data de 26.11.2020, Certificat de Inregistrare mentiuni nr. 128194/15.12.2020 emis de ORC Cluj, Certificat de Inregistrare a Societatii ,,DISTRIBUTIE ENERGIE ELECTRICA SA,, emis de ORC Cluj la data de 31.12.2020, Certificat de Inregistrare mentiuni nr. 802/07.02.2021 emis de ORC Cluj, Certificat de Inregistrare a SUCURSALEI DE DISTRIBUTIE A ENERGIEI ELECTRICE PLOIESTI, emis de ORC Prahova la data de 28.03.2002, Certificat de radiere a Societatii de Distributie a Energiei Electrice Muntenia Nord SA nr. 83302 din 31.12.2020).);		
B3	Intabulare, drept de CONCESIUNE, dobandit prin Lege, cota actuala 1/1, cota initiala 1/1 1) DISTRIBUTIE ENERGIE ELECTRICA ROMANIA SA , CIF:14476722, prin Sucursala de Distributie a Energiei Electrice Prahova <i>OBSERVATII: prin Sucursala de Distributie a Energiei Electrice Prahova</i>	A1
Act Normativ nr. 1342, din 27/12/2001 emis de GUVERNUL ROMANIEI ((Protocol 6045/12.04.2022));		
B4	Intabulare, drept de PROPRIETATE, dobandit prin Lege, cota actuala 1/1, cota initiala 1/1 1) DISTRIBUTIE ENERGIE ELECTRICA ROMANIA SA , CIF:14476722, prin Sucursala de Distributie a Energiei Electrice Prahova <i>OBSERVATII: prin Sucursala de Distributie a Energiei Electrice Prahova</i>	A1.1


C. Partea III. SARCINI .

Inscrieri privind dezmembramintele dreptului de proprietate, drepturi reale de garanție și sarcini	Referințe
NU SUNT	

Teren

Nr cadastral	Suprafața (mp)*	Observații / Referințe
	1	

* Suprafața este determinată în planul de proiecție Stereo 70.



Date referitoare la teren

Crt	Categorie folosință	Intra vilan	Suprafața (mp)	Tarla	Parcelă	Nr. topo	Observații / Referințe
1	curți constructii	DA	1	61	-	-	

Date referitoare la construcții

Crt	Număr	Destinație construcție	Supraf. (mp)	Situație juridică	Observații / Referințe
A1.1		construcții industriale și edilitare	1	Cu acte	Nr. niveluri:1; S. construita la sol:1 mp;

Lungime Segmente

1) Valorile lungimilor segmentelor sunt obținute din proiecție în plan.

Punct început	X / Y	Punct sfârșit	X / Y	Lungime segment (** (m)
1	550.447,171 402.742,109	2	550.446,172 402.742,159	1.0
2	550.446,172 402.742,159	3	550.446,122 402.741,16	1.0
3	550.446,122 402.741,16	4	550.447,121 402.741,11	1.0

Punct început	X / Y	Punct sfârşit	X / Y	Lungime segment (** (m)
4	550.447,121 402.741,11	1	550.447,171 402.742,109	1.0

** Lungimile segmentelor sunt determinate în planul de proiecţie Stereo 70 şi sunt rotunjite la 1 milimetru.

*** Distanţa dintre puncte este formată din segmente cumulate ce sunt mai mici decât valoarea 1 milimetru.



DATE DESPRE IMOBILUL NR. 3056

Oficiul de Cadastru și Publicitate Imobiliară PRAHOVA
Biroul de Cadastru și Publicitate Imobiliară Câmpina

A. Partea I. Descrierea imobilului

TEREN Intravilan

Adresa: Loc. Provita De Sus, Jud. Prahova

Nr. Crt	Nr cadastral Nr. topografic	Suprafața* (mp)	Observații / Referințe
A1		1	Sector cadastral:24 Teren neimprijmit;

Construcții

Crt	Nr cadastral Nr. topografic	Adresa	Observații / Referințe
A1.1		Loc. Provita De Sus, Jud. Prahova	Nr. niveluri:1; S. construita la sol:1 mp;

B. Partea II. Proprietari și acte

Inscrieri privitoare la dreptul de proprietate și alte drepturi reale		Referințe
/		
Act Normativ nr. 123, din 10/07/2012 emis de PARLAMENTUL ROMANIEI;		
B1	Intabulare, drept de PROPRIETATE, dobandit prin Lege, cota actuala 1/1, cota initiala 1/1 1) STATUL ROMAN , CIF:99999999999999 <i>OBSERVATII: Domeniu public</i>	A1
Act Normativ nr. 980, din 16/12/2015 emis de GUVERNUL ROMANIEI;		
B2	Intabulare, drept de ADMINISTRARE, dobandit prin Lege, cota actuala 1/1, cota initiala 1/1 1) MINISTERUL ECONOMIEI, ENERGIEI SI MEDIULUI DE AFACERI , CIF:99999999999999	A1
Act Administrativ nr. 9, din 07/10/2005 emis de Ministerul Economiei si Comertului ((act aditional nr. 1/10.06.2008 emis de MINISTERUL ECONOMIEI SI FINANTELOR, act aditional nr. 2/18.06.2015 emis de MINISTERUL ENERGIEI, INTEPRINDERILOR MICI SI MIJLOCII SI MEDIULUI DE AFACERI, act aditional nr. 3/10.02.2016 emis de MINISTERUL ENERGIEI, act aditional nr. 4/02.03.2017 emis de MINISTERUL ENERGIEI, act aditional nr. 5/2020, act aditional nr. 6/30.10.2020, Certificat de Inregistrare a Societatii ,, DISTRIBUTIE ENERGIE ELECTRICA ,, SA emis de ORC Cluj la data de 27.02.2002, H.G.R. nr. 1342/2001 privind reorganizarea Societatii Comerciale de Distributie si Furnizare a Energiei Electrice ,,Electrica,, SA, Protocol 6045/12.04.2002 incheiat intre Societatea Comerciala de Distributie si Furnizare a Energiei Electrice ,,Electrica,, SA si Societatea Comerciala Filiala de distributie si Furnizare a Energiei Electrice ,,Electrica Muntenia Nord,, SA, incheiere de indreptare eroare materiala civila emisa de Tribunalul Comercial Cluj la data de 26.11.2020, Certificat de Inregistrare mentiuni nr. 128194/15.12.2020 emis de ORC Cluj, Certificat de Inregistrare a Societatii ,,DISTRIBUTIE ENERGIE ELECTRICA SA,, emis de ORC Cluj la data de 31.12.2020, Certificat de Inregistrare mentiuni nr. 802/07.02.2021 emis de ORC Cluj, Certificat de Inregistrare a SUCURSALEI DE DISTRIBUTIE A ENERGIEI ELECTRICE PLOIESTI, emis de ORC Prahova la data de 28.03.2002, Certificat de radiere a Societatii de Distributie a Energiei Electrice Muntenia Nord SA nr. 83302 din 31.12.2020).);		
B3	Intabulare, drept de CONCESIUNE, dobandit prin Lege, cota actuala 1/1, cota initiala 1/1 1) DISTRIBUTIE ENERGIE ELECTRICA ROMANIA SA , CIF:14476722, prin Sucursala de Distributie a Energiei Electrice Prahova <i>OBSERVATII: prin Sucursala de Distributie a Energiei Electrice Prahova</i>	A1
Act Normativ nr. 1342, din 27/12/2001 emis de GUVERNUL ROMANIEI ((Protocol 6045/12.04.2022));		
B4	Intabulare, drept de PROPRIETATE, dobandit prin Lege, cota actuala 1/1, cota initiala 1/1 1) DISTRIBUTIE ENERGIE ELECTRICA ROMANIA SA , CIF:14476722, prin Sucursala de Distributie a Energiei Electrice Prahova <i>OBSERVATII: prin Sucursala de Distributie a Energiei Electrice Prahova</i>	A1.1


C. Partea III. SARCINI .

Inscrieri privind dezmembramintele dreptului de proprietate, drepturi reale de garanție și sarcini	Referințe
NU SUNT	

Teren

Nr cadastral	Suprafața (mp)*	Observații / Referințe
	1	

* Suprafața este determinată în planul de proiecție Stereo 70.



Date referitoare la teren

Crt	Categorie folosință	Intra vilan	Suprafața (mp)	Tarla	Parcelă	Nr. topo	Observații / Referințe
1	curți constructii	DA	1	61	-	-	

Date referitoare la construcții

Crt	Număr	Destinație construcție	Supraf. (mp)	Situație juridică	Observații / Referințe
A1.1		construcții industriale și edilitare	1	Cu acte	Nr. niveluri:1; S. construita la sol:1 mp;

Lungime Segmente

1) Valorile lungimilor segmentelor sunt obținute din proiecție în plan.

Punct început	X / Y	Punct sfârșit	X / Y	Lungime segment (** (m))
1	550.431,002 402.757,323	2	550.430,004 402.757,373	0.999
2	550.430,004 402.757,373	3	550.429,954 402.756,375	0.999
3	550.429,954 402.756,375	4	550.430,953 402.756,325	1.0

Punct început	X / Y	Punct sfârşit	X / Y	Lungime segment (** (m)
4	550.430,953 402.756,325	1	550.431,002 402.757,323	0.999

** Lungimile segmentelor sunt determinate în planul de proiecţie Stereo 70 şi sunt rotunjite la 1 milimetru.

*** Distanţa dintre puncte este formată din segmente cumulate ce sunt mai mici decât valoarea 1 milimetru.

**DATE DESPRE IMOBILUL NR. 3057**

Oficiul de Cadastru și Publicitate Imobiliară PRAHOVA
Biroul de Cadastru și Publicitate Imobiliară Câmpina

A. Partea I. Descrierea imobilului

TEREN Extravilan

Adresa: Jud. Prahova

Nr. Crt	Nr cadastral Nr. topografic	Suprafața* (mp)	Observații / Referințe
A1		2.919	Sector cadastral:24 Teren neimprejmuit; Imobil traversat de limita UAT Provita de Jos

B. Partea II. Proprietari și acte

Inscrieri privitoare la dreptul de proprietate și alte drepturi reale		Referințe
/		
Act Normativ nr. LEGEA 7, din 13/03/1996 emis de PARLAMENTUL ROMANIEI;		
B1	Inscrierea provizorie, drept de PROPRIETATE, dobandit prin Lege, cota actuala 1/1, cota initiala 1/1 1) NEIDENTIFICAT NEIDENTIFICAT	A1
B2	Se noteaza faptul ca imobilul are proprietar neidentificat.	A1

C. Partea III. SARCINI .

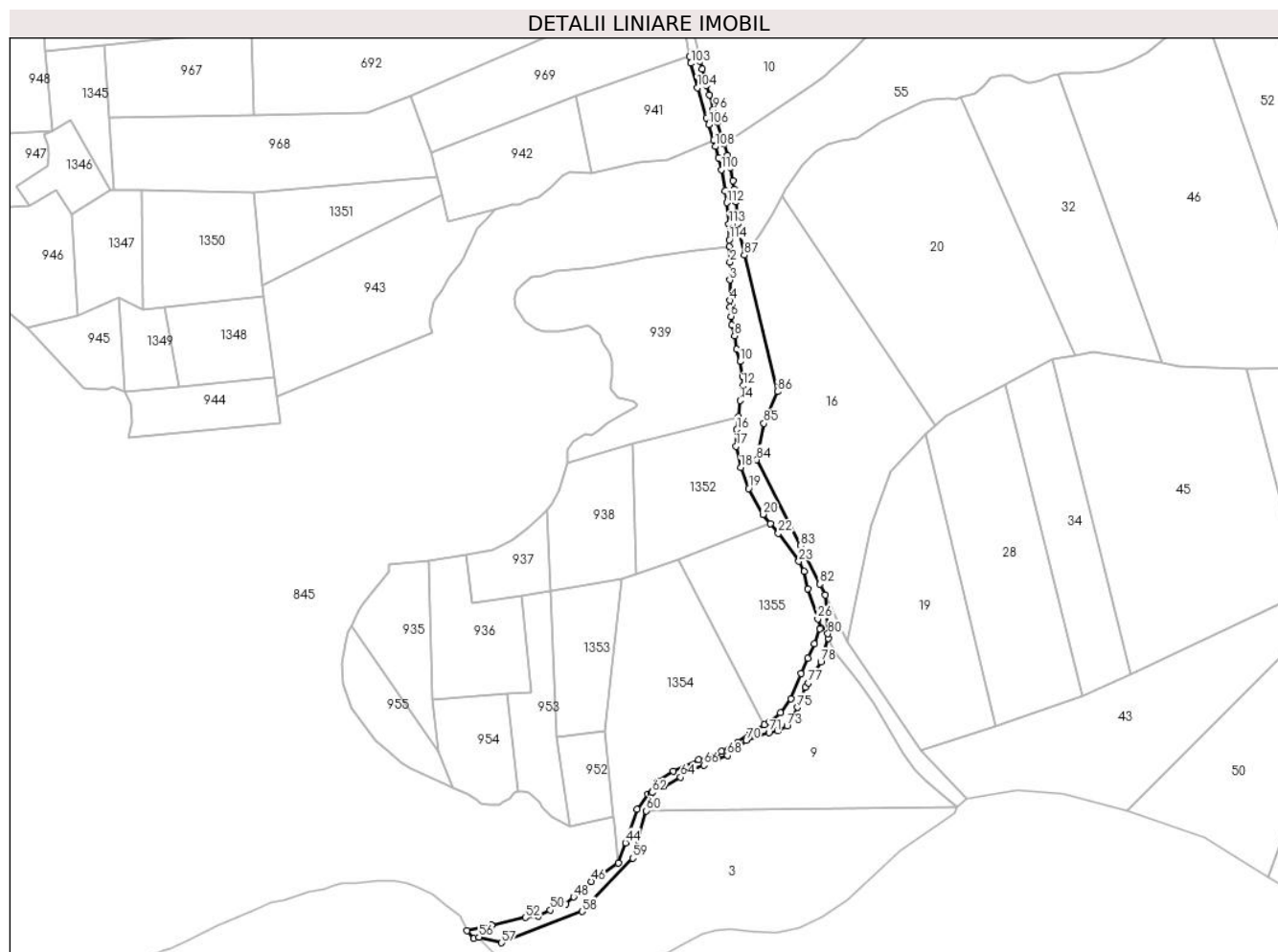
Inscrieri privind dezmembramintele dreptului de proprietate, drepturi reale de garanție și sarcini	Referințe
NU SUNT	

Anexa Nr. 1 La Partea I

Teren

Nr cadastral	Suprafața (mp)*	Observații / Referințe
	2.919	Imobil traversat de limita UAT Provita de Jos

* Suprafața este determinată în planul de proiecție Stereo 70.



Date referitoare la teren

Crt	Categorie folosință	Intravilan	Suprafața (mp)	Tarla	Parcelă	Nr. topo	Observații / Referințe
1	drum	NU	2.919	14	-	-	

Lungime Segmente

1) Valorile lungimilor segmentelor sunt obținute din proiecție în plan.

Punct început	X / Y	Punct sfârșit	X / Y	Lungime segment	Punct început	X / Y	Punct sfârșit	X / Y	Lungime segment	Punct început	X / Y	Punct sfârșit	X / Y	Lungime segment
1	550.856,892 402.040,336	2	550.857,084 402.033,617	6.722	2	550.857,084 402.033,617	3	550.856,982 402.025,822	7.796	3	550.856,982 402.025,822	4	550.857,164 402.016,905	8.919
4	550.857,164 402.016,905	5	550.857,164 402.014,024	2.881	5	550.857,164 402.014,024	6	550.857,502 402.009,968	4.07	6	550.857,502 402.009,968	7	550.857,963 402.006,169	3.827
7	550.857,963 402.006,169	8	550.859,096 402.001,421	4.881	8	550.859,096 402.001,421	9	550.860,066 401.995,55	5.951	9	550.860,066 401.995,55	10	550.861,598 401.990,269	5.499
10	550.861,598 401.990,269	11	550.862,6 401.983,8	6.546	11	550.862,6 401.983,8	12	550.862,816 401.979,67	4.136	12	550.862,816 401.979,67	13	550.862,745 401.977,508	2.163
13	550.862,745 401.977,508	14	550.861,426 401.973,191	4.514	14	550.861,426 401.973,191	15	550.860,69 401.966,181	7.049	15	550.860,69 401.966,181	16	550.860,088 401.960,443	5.769
16	550.860,088 401.960,443	17	550.859,711 401.953,218	7.235	17	550.859,711 401.953,218	18	550.861,777 401.943,901	9.543	18	550.861,777 401.943,901	19	550.865,257 401.934,731	9.808

Punct început	X / Y	Punct sfârşit	X / Y	Lungime segment	Punct început	X / Y	Punct sfârşit	X / Y	Lungime segment	Punct început	X / Y	Punct sfârşit	X / Y	Lungime segment
19	550.865,257 401.934,731	20	550.871,491 401.923,479	12.864	20	550.871,491 401.923,479	21	550.874,861 401.919,313	5.358	21	550.874,861 401.919,313	22	550.878,231 401.915,146	5.359
22	550.878,231 401.915,146	23	550.887,236 401.902,939	15.169	23	550.887,236 401.902,939	24	550.889,526 401.898,583	4.921	24	550.889,526 401.898,583	25	550.891,205 401.890,983	7.783
25	550.891,205 401.890,983	26	550.895,497 401.877,844	13.822	26	550.895,497 401.877,844	27	550.896,807 401.873,836	4.217	27	550.896,807 401.873,836	28	550.896,402 401.873,393	0.6
28	550.896,402 401.873,393	29	550.894,016 401.866,838	6.976	29	550.894,016 401.866,838	30	550.891,183 401.860,685	6.774	30	550.891,183 401.860,685	31	550.888,088 401.853,888	7.468
31	550.888,088 401.853,888	32	550.883,786 401.842,946	11.757	32	550.883,786 401.842,946	33	550.879,108 401.836,872	7.667	33	550.879,108 401.836,872	34	550.874,504 401.832,962	6.04
34	550.874,504 401.832,962	35	550.872,106 401.831,563	2.776	35	550.872,106 401.831,563	36	550.865,818 401.827,896	7.279	36	550.865,818 401.827,896	37	550.860,455 401.823,806	6.745
37	550.860,455 401.823,806	38	550.853,438 401.820,035	7.966	38	550.853,438 401.820,035	39	550.843,355 401.816,25	10.77	39	550.843,355 401.816,25	40	550.832,273 401.811,393	12.1
40	550.832,273 401.811,393	41	550.825,051 401.806,909	8.501	41	550.825,051 401.806,909	42	550.821,157 401.801,224	6.891	42	550.821,157 401.801,224	43	550.816,573 401.794,533	8.111
43	550.816,573 401.794,533	44	550.811,458 401.779,978	15.428	44	550.811,458 401.779,978	45	550.808,328 401.771,073	9.439	45	550.808,328 401.771,073	46	550.796,528 401.763,045	14.272
46	550.796,528 401.763,045	47	550.792,229 401.760,12	5.2	47	550.792,229 401.760,12	48	550.788,779 401.756,302	5.146	48	550.788,779 401.756,302	49	550.785,273 401.753,186	4.691
49	550.785,273 401.753,186	50	550.778,519 401.750,572	7.242	50	550.778,519 401.750,572	51	550.773,164 401.747,896	5.986	51	550.773,164 401.747,896	52	550.767,688 401.747,359	5.502
52	550.767,688 401.747,359	53	550.752,934 401.744,069	15.116	53	550.752,934 401.744,069	54	550.742,208 401.741,676	10.99	54	550.742,208 401.741,676	55	550.745,084 401.738,16	4.542
55	550.745,084 401.738,16	56	550.747,348 401.738,755	2.341	56	550.747,348 401.738,755	57	550.757,292 401.736,324	10.237	57	550.757,292 401.736,324	58	550.792,423 401.750,026	37.709
58	550.792,423 401.750,026	59	550.814,549 401.773,325	32.131	59	550.814,549 401.773,325	60	550.820,514 401.793,967	21.487	60	550.820,514 401.793,967	61	550.822,659 401.801,391	7.728
61	550.822,659 401.801,391	62	550.822,995 401.801,971	0.67	62	550.822,995 401.801,971	63	550.827,876 401.803,955	5.269	63	550.827,876 401.803,955	64	550.835,441 401.808,651	8.904
64	550.835,441 401.808,651	65	550.839,285 401.811,213	4.62	65	550.839,285 401.811,213	66	550.845,692 401.813,897	6.946	66	550.845,692 401.813,897	67	550.851,915 401.816,764	6.852
67	550.851,915 401.816,764	68	550.855,942 401.818,105	4.244	68	550.855,942 401.818,105	69	550.859,785 401.820,911	4.758	69	550.859,785 401.820,911	70	550.864,178 401.824,754	5.837
70	550.864,178 401.824,754	71	550.874,121 401.828,108	10.493	71	550.874,121 401.828,108	72	550.877,994 401.828,845	3.942	72	550.877,994 401.828,845	73	550.881,989 401.830,935	4.509
73	550.881,989 401.830,935	74	550.884,325 401.834,13	3.958	74	550.884,325 401.834,13	75	550.886,599 401.839,168	5.527	75	550.886,599 401.839,168	76	550.890,024 401.847,881	9.362
76	550.890,024 401.847,881	77	550.891,327 401.849,774	2.298	77	550.891,327 401.849,774	78	550.896,825 401.858,977	10.72	78	550.896,825 401.858,977	79	550.899,974 401.869,417	10.905
79	550.899,974 401.869,417	80	550.899,89 401.871,281	1.866	80	550.899,89 401.871,281	81	550.898,636 401.888,154	16.92	81	550.898,636 401.888,154	82	550.896,326 401.892,98	5.35
82	550.896,326 401.892,98	83	550.887,974 401.909,822	18.799	83	550.887,974 401.909,822	84	550.868,753 401.947,27	42.093	84	550.868,753 401.947,27	85	550.871,848 401.963,221	16.248
85	550.871,848 401.963,221	86	550.877,77 401.977,092	15.082	86	550.877,77 401.977,092	87	550.863,31 402.036,679	61.316	87	550.863,31 402.036,679	88	550.860,632 402.050,482	14.06
88	550.860,632 402.050,482	89	550.859,656 402.060,082	9.649	89	550.859,656 402.060,082	90	550.859,005 402.065,392	5.35	90	550.859,005 402.065,392	91	550.858,302 402.069,12	3.794
91	550.858,302 402.069,12	92	550.857,216 402.074,875	5.857	92	550.857,216 402.074,875	93	550.855,916 402.080,294	5.573	93	550.855,916 402.080,294	94	550.854,561 402.085,279	5.166
94	550.854,561 402.085,279	95	550.851,548 402.094,839	10.024	95	550.851,548 402.094,839	96	550.849,819 402.100,174	5.608	96	550.849,819 402.100,174	97	550.847,991 402.106,696	6.773
97	550.847,991 402.106,696	98	550.846,706 402.110,845	4.343	98	550.846,706 402.110,845	99	550.844,877 402.117,959	7.345	99	550.844,877 402.117,959	100	550.843,938 402.121,368	3.536
100	550.843,938 402.121,368	101	550.843,296 402.124,875	3.565	101	550.843,296 402.124,875	102	550.839,474 402.123,542	4.048	102	550.839,474 402.123,542	103	550.840,035 402.120,475	3.118
103	550.840,035 402.120,475	104	550.842,856 402.109,755	11.085	104	550.842,856 402.109,755	105	550.846,757 402.096,647	13.676	105	550.846,757 402.096,647	106	550.847,738 402.093,621	3.181
106	550.847,738 402.093,621	107	550.849,877 402.086,833	7.117	107	550.849,877 402.086,833	108	550.850,722 402.084,153	2.81	108	550.850,722 402.084,153	109	550.852,04 402.079,302	5.027
109	550.852,04 402.079,302	110	550.853,304 402.074,037	5.415	110	550.853,304 402.074,037	111	550.855,051 402.064,778	9.422	111	550.855,051 402.064,778	112	550.855,68 402.059,637	5.179
112	550.855,68 402.059,637	113	550.856,637 402.050,23	9.456	113	550.856,637 402.050,23	114	550.856,806 402.043,353	6.879	114	550.856,806 402.043,353	1	550.856,892 402.040,336	3.018

**** Lungimile segmentelor sunt determinate în planul de proiecție Stereo 70 și sunt rotunjite la 1 milimetru.**

***** Distanța dintre puncte este formată din segmente cumulate ce sunt mai mici decât valoarea 1 milimetru.**

**DATE DESPRE IMOBILUL NR. 3058**

Oficiul de Cadastru și Publicitate Imobiliară PRAHOVA
Biroul de Cadastru și Publicitate Imobiliară Câmpina

A. Partea I. Descrierea imobilului

TEREN Intravilan

Adresa: Loc. Plaiu, Jud. Prahova

Nr. Crt	Nr cadastral Nr. topografic	Suprafața* (mp)	Observații / Referințe
A1		7.322	Sector cadastral:11 Teren neimprejmuit;

B. Partea II. Proprietari și acte

Inscrieri privitoare la dreptul de proprietate și alte drepturi reale		Referințe
/		
Act Normativ nr. LEGEA 7, din 13/03/1996 emis de PARLAMENTUL ROMANIEI;		
B1	Inscrierea provizorie, drept de PROPRIETATE, dobandit prin Lege, cota actuala 1/1, cota initiala 1/1 1) NEIDENTIFICAT NEIDENTIFICAT	A1
B2	Se noteaza faptul ca imobilul are proprietar neidentificat.	A1

C. Partea III. SARCINI .

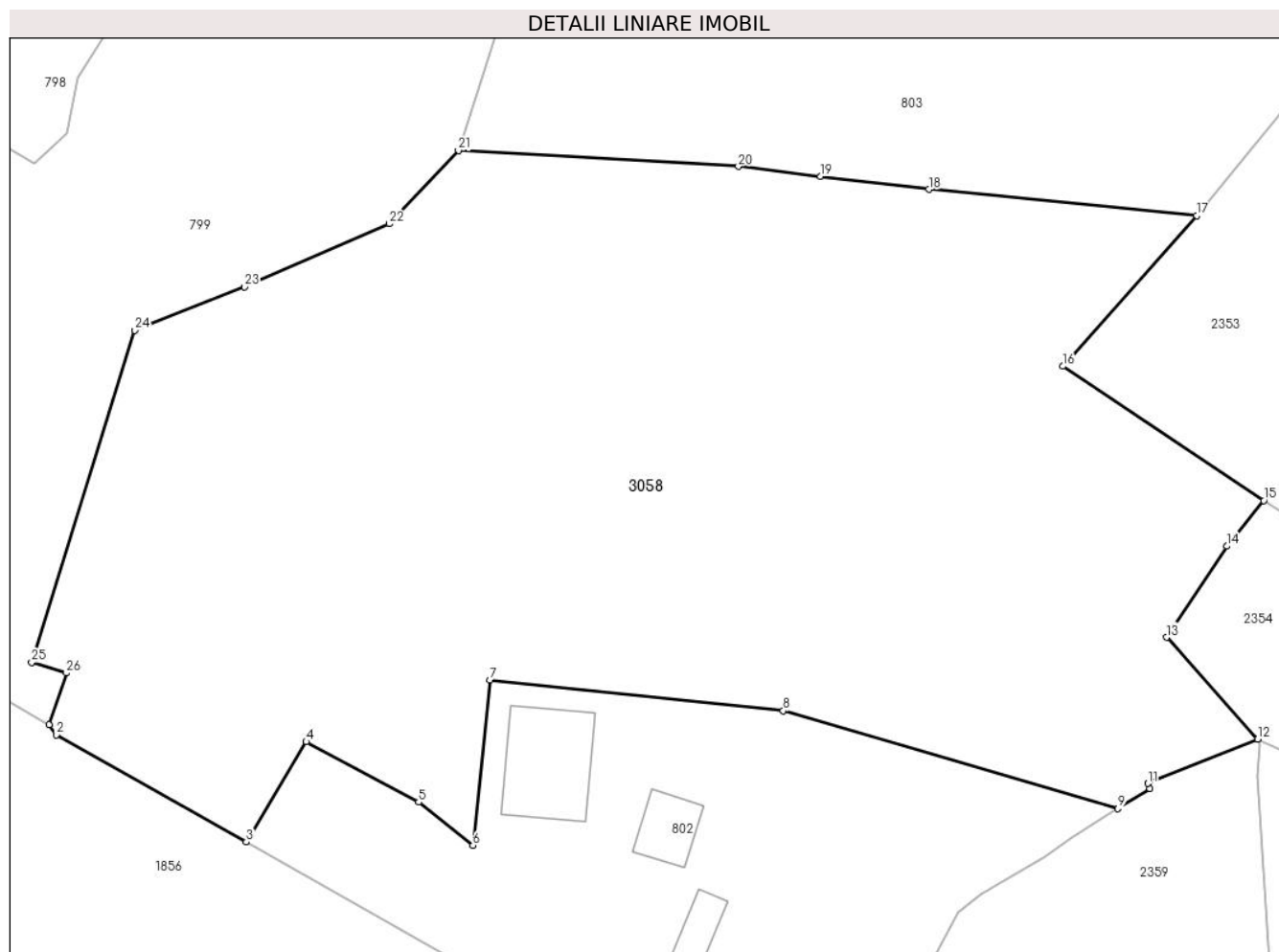
Inscrieri privind dezmembramintele dreptului de proprietate, drepturi reale de garanție și sarcini	Referințe
NU SUNT	

Anexa Nr. 1 La Partea I

Teren

Nr cadastral	Suprafața (mp)*	Observații / Referințe
	7.322	

* Suprafața este determinată în planul de proiecție Stereo 70.



Date referitoare la teren

Crt	Categorie folosință	Intravilan	Suprafața (mp)	Tarla	Parcelă	Nr. topo	Observații / Referințe
1	faneata	DA	7.322	44	1523	-	

Lungime Segmente

1) Valorile lungimilor segmentelor sunt obținute din proiecție în plan.

Punct început	X / Y	Punct sfârșit	X / Y	Lungime segment (** (m)
1	549.387,93 404.341,624	2	549.388,718 404.340,508	1.366
3	549.409,688 404.328,659	4	549.416,304 404.339,732	12.899
5	549.428,716 404.333,056	6	549.434,723 404.328,293	7.666
7	549.436,623 404.346,533	8	549.468,999 404.343,161	32.551
9	549.505,978 404.332,362	10	549.509,497 404.334,574	4.156

Punct început	X / Y	Punct sfârșit	X / Y	Lungime segment (** (m)
2	549.388,718 404.340,508	3	549.409,688 404.328,659	24.086
4	549.416,304 404.339,732	5	549.428,716 404.333,056	14.093
6	549.434,723 404.328,293	7	549.436,623 404.346,533	18.339
8	549.468,999 404.343,161	9	549.505,978 404.332,362	38.524
10	549.509,497 404.334,574	11	549.509,306 404.335,129	0.587

Punct început	X / Y	Punct sfârşit	X / Y	Lungime segment (** (m)
11	549.509,306 404.335,129	12	549.521,396 404.340,034	13.047
13	549.511,334 404.351,261	14	549.517,99 404.361,31	12.053
15	549.522,082 404.366,361	16	549.499,88 404.381,176	26.691
17	549.514,669 404.397,799	18	549.485,077 404.400,691	29.733
19	549.473,086 404.402,141	20	549.464,047 404.403,241	9.106
21	549.433,11 404.404,978	22	549.425,47 404.396,906	11.114
23	549.409,513 404.389,94	24	549.397,356 404.385,155	13.065
25	549.385,974 404.348,49	26	549.389,821 404.347,31	4.024

Punct început	X / Y	Punct sfârşit	X / Y	Lungime segment (** (m)
12	549.521,396 404.340,034	13	549.511,334 404.351,261	15.076
14	549.517,99 404.361,31	15	549.522,082 404.366,361	6.501
16	549.499,88 404.381,176	17	549.514,669 404.397,799	22.249
18	549.485,077 404.400,691	19	549.473,086 404.402,141	12.078
20	549.464,047 404.403,241	21	549.433,11 404.404,978	30.986
22	549.425,47 404.396,906	23	549.409,513 404.389,94	17.411
24	549.397,356 404.385,155	25	549.385,974 404.348,49	38.391
26	549.389,821 404.347,31	1	549.387,93 404.341,624	5.992

** Lungimile segmentelor sunt determinate în planul de proiecție Stereo 70 și sunt rotunjite la 1 milimetru.

*** Distanța dintre puncte este formată din segmente cumulate ce sunt mai mici decât valoarea 1 milimetru.

**DATE DESPRE IMOBILUL NR. 3059**

Oficiul de Cadastru și Publicitate Imobiliară PRAHOVA
Biroul de Cadastru și Publicitate Imobiliară Câmpina

A. Partea I. Descrierea imobilului

TEREN Intravilan

Adresa: Loc. Provita De Sus, Jud. Prahova

Nr. Crt	Nr cadastral Nr. topografic	Suprafața* (mp)	Observații / Referințe
A1	21463	202	Sector cadastral:17 Teren imprejmuit;

B. Partea II. Proprietari și acte

Inscrieri privitoare la dreptul de proprietate și alte drepturi reale		Referințe
8993 / 05/03/2024		
Act Notarial nr. 489, din 04/03/2024 emis de Ivan Mihaela;		
B5	Intabulare, drept de PROPRIETATEcumpărare ca bun comun, dobandit prin Conventie, cota actuala 1/1, cota initiala 1/1 1) COSMOIU ELENA 2) COSMOIU GHEORGHE	A1
29784 / 18/07/2024		
Act Administrativ nr. C200, din 17/07/2024 emis de OCPI PRAHOVA;		
B6	se notează referatul de admitere privind documentația de alipire a imobilului	A1

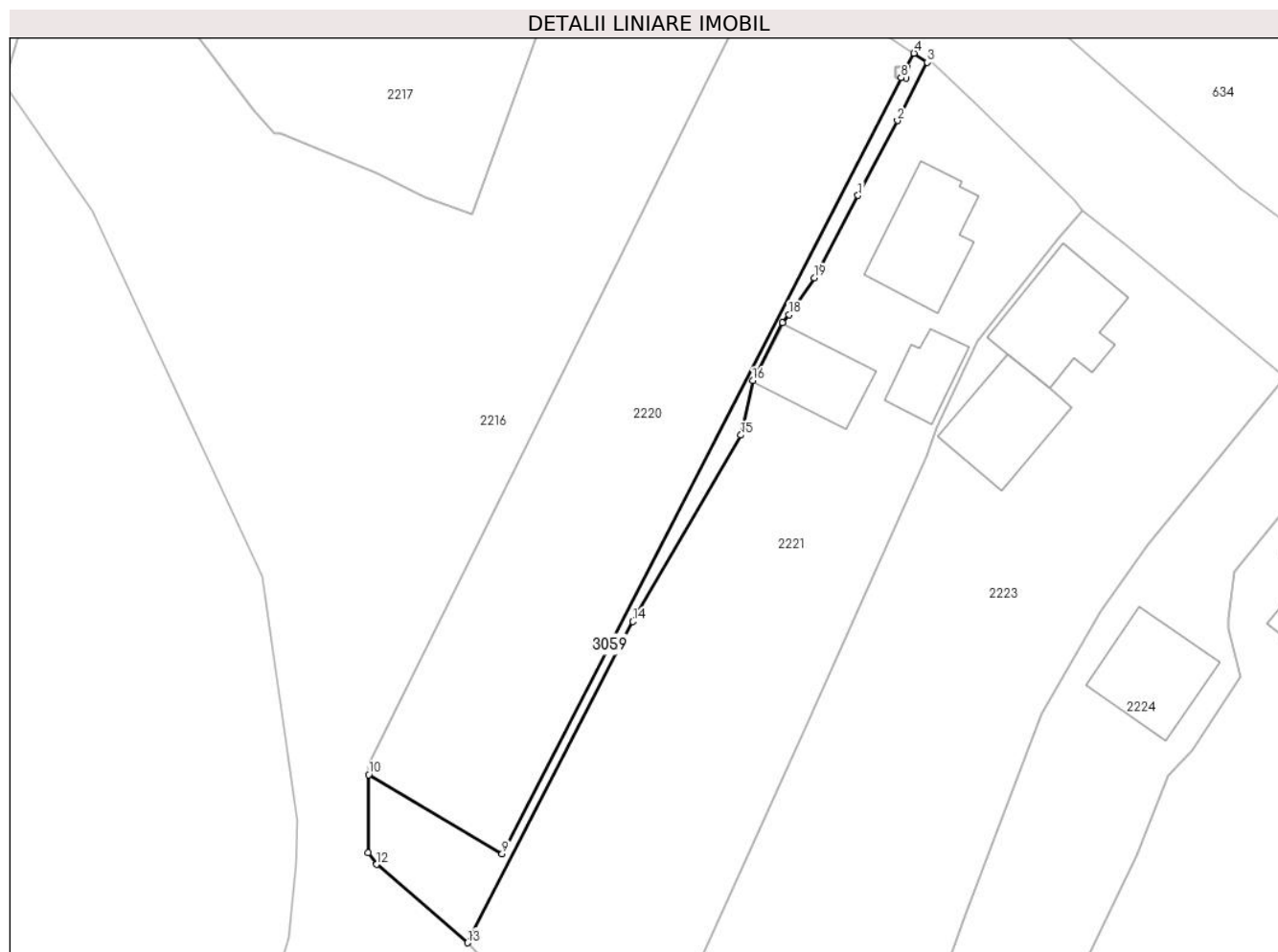
C. Partea III. SARCINI .

Inscrieri privind dezmembramintele dreptului de proprietate, drepturi reale de garanție și sarcini	Referințe
NU SUNT	

Teren

Nr cadastral	Suprafața (mp)*	Observații / Referințe
21463	202	

* Suprafața este determinată în planul de proiecție Stereo 70.



Date referitoare la teren

Crt	Categorie folosință	Intravilan	Suprafața (mp)	Tarla	Parcelă	Nr. topo	Observații / Referințe
1	arabil	DA	202	25	847	-	

Lungime Segmente

1) Valorile lungimilor segmentelor sunt obținute din proiecție în plan.

Punct început	X / Y	Punct sfârșit	X / Y	Lungime segment (** (m)
1	550.851,404 403.603,722	2	550.855,053 403.610,67	7.848
2	550.855,053 403.610,67	3	550.857,847 403.616,086	6.094
3	550.857,847 403.616,086	4	550.856,599 403.616,923	1.503
4	550.856,599 403.616,923	5	550.855,927 403.615,618	1.468
5	550.855,927 403.615,618	6	550.855,934 403.615,617	0.007

Punct început	X / Y	Punct sfârșit	X / Y	Lungime segment (** (m)
6	550.855,934 403.615,617	7	550.855,885 403.614,619	0.999
7	550.855,885 403.614,619	8	550.855,424 403.614,642	0.462
8	550.855,424 403.614,642	9	550.818,311 403.542,569	81.067
9	550.818,311 403.542,569	10	550.805,899 403.549,91	14.42
10	550.805,899 403.549,91	11	550.805,837 403.542,647	7.263
11	550.805,837 403.542,647	12	550.806,656 403.541,575	1.349
12	550.806,656 403.541,575	13	550.815,111 403.534,29	11.161
13	550.815,111 403.534,29	14	550.830,463 403.564,136	33.563
14	550.830,463 403.564,136	15	550.840,51 403.581,446	20.014
15	550.840,51 403.581,446	16	550.841,621 403.586,517	5.191
16	550.841,621 403.586,517	17	550.844,394 403.591,879	6.037
17	550.844,394 403.591,879	18	550.844,995 403.592,648	0.976
18	550.844,995 403.592,648	19	550.847,326 403.596,072	4.142
19	550.847,326 403.596,072	1	550.851,404 403.603,722	8.669

** Lungimile segmentelor sunt determinate în planul de proiecție Stereo 70 și sunt rotunjite la 1 milimetru.

*** Distanța dintre puncte este formată din segmente cumulate ce sunt mai mici decât valoarea 1 milimetru.

**DATE DESPRE IMOBILUL NR. 3061**

Oficiul de Cadastru și Publicitate Imobiliară PRAHOVA
Biroul de Cadastru și Publicitate Imobiliară Câmpina

A. Partea I. Descrierea imobilului

TEREN Extravilan

Adresa: Jud. Prahova, punct Sultanu

Nr. Crt	Nr cadastral Nr. topografic	Suprafața* (mp)	Observații / Referințe
A1	21159	Din acte: 4.800 Masurata: 1.299	Sector cadastral:9 Teren neimprejmuit;

B. Partea II. Proprietari și acte

Inscrieri privitoare la dreptul de proprietate și alte drepturi reale		Referințe
4676 / 26/02/2016		
Act Notarial nr. 144, din 04/05/1985 emis de Notar Pop Mihai (act notarial nr. 84/25-03-2004 emis de Notar Lupu Maria Luiza; act notarial nr. 87/03-02-1989 emis de Notar Pop Mihaela Cristina);		
B1	Intabulare, drept de PROPRIETATE, dobandit prin Succesiune, cota actuala 4/12, cota initiala 1/3 1) VASILESCU LUANA ANCA	A1
B2	Intabulare, drept de PROPRIETATE, dobandit prin Succesiune, cota actuala 4/12, cota initiala 1/3 1) MANEA IOANA ANDREIA	A1
B3	Intabulare, drept de PROPRIETATE, dobandit prin Succesiune, cota actuala 1/12, cota initiala 1/12 1) GHINEA ELENA	A1
B4	Intabulare, drept de PROPRIETATE, dobandit prin Succesiune, cota actuala 3/12, cota initiala 3/12 1) NITA MICHAELA CRISTINA	A1

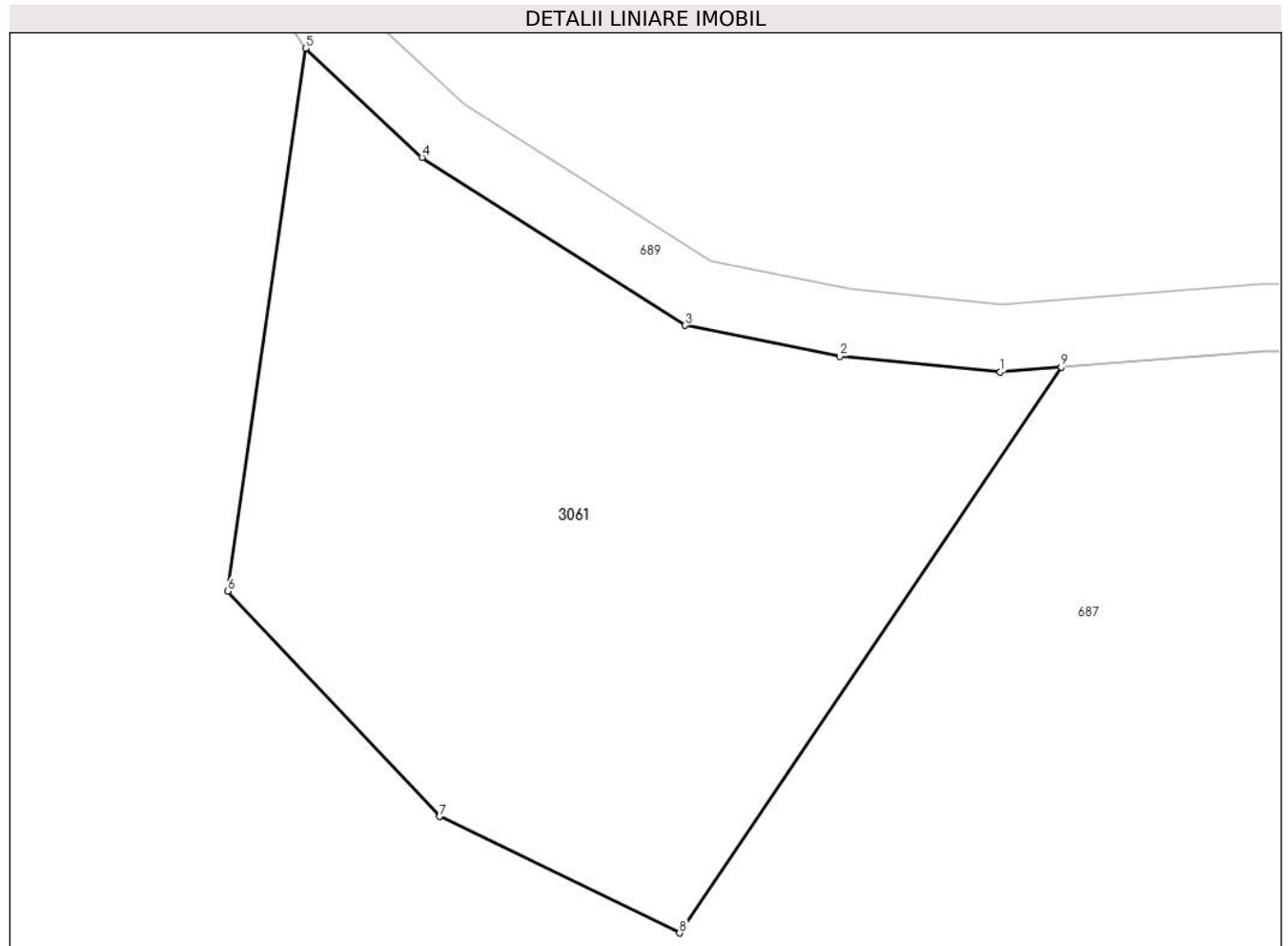
C. Partea III. SARCINI .

Inscrieri privind dezmembramintele dreptului de proprietate, drepturi reale de garanție și sarcini	Referințe
NU SUNT	

Teren

Nr cadastral	Suprafața (mp)*	Observații / Referințe
21159	Din acte: 4.800 Masurata: 1.299	

* Suprafața este determinată în planul de proiecție Stereo 70.



Date referitoare la teren

Crt	Categorie folosință	Intra vilan	Suprafața (mp)	Tarla	Parcelă	Nr. topo	Observații / Referințe
1	faneata	NU	1.299	25	2153partial	-	

Lungime Segmente

1) Valorile lungimilor segmentelor sunt obținute din proiecție în plan.

Punct început	X / Y	Punct sfârșit	X / Y	Lungime segment (** (m)
1	547.994,403 404.396,444	2	547.984,927 404.397,36	9.52
2	547.984,927 404.397,36	3	547.975,79 404.399,191	9.319
3	547.975,79 404.399,191	4	547.960,263 404.409,098	18.418
4	547.960,263 404.409,098	5	547.953,386 404.415,549	9.429
5	547.953,386 404.415,549	6	547.948,804 404.383,511	32.364

Punct început	X / Y	Punct sfârşit	X / Y	Lungime segment (** (m)
6	547.948,804 404.383,511	7	547.961,307 404.370,21	18.255
7	547.961,307 404.370,21	8	547.975,464 404.363,336	15.738
8	547.975,464 404.363,336	9	547.997,989 404.396,726	40.277
9	547.997,989 404.396,726	1	547.994,403 404.396,444	3.597

** Lungimile segmentelor sunt determinate în planul de proiecție Stereo 70 și sunt rotunjite la 1 milimetru.

*** Distanța dintre puncte este formată din segmente cumulate ce sunt mai mici decât valoarea 1 milimetru.

**DATE DESPRE IMOBILUL NR. 3062**

Oficiul de Cadastru și Publicitate Imobiliară PRAHOVA
Biroul de Cadastru și Publicitate Imobiliară Câmpina

A. Partea I. Descrierea imobilului

TEREN Extravilan

Adresa: Jud. Prahova, punct Sultanu

Nr. Crt	Nr cadastral Nr. topografic	Suprafața* (mp)	Observații / Referințe
A1	21157	Din acte: 2.000 Masurata: 1.601	Sector cadastral:9 Teren neimprejmuit;

B. Partea II. Proprietari și acte

Inscrieri privitoare la dreptul de proprietate și alte drepturi reale		Referințe
4677 / 26/02/2016		
Act Notarial nr. 144, din 04/05/1985 emis de Notar Pop Mihai (act notarial nr. 84/25-03-2004 emis de Notar Lupu Maria Luiza; act notarial nr. 95/03-02-1989 emis de Notar Pop Mihaela Cristina; act administrativ nr. 295/03-02-2016 emis de Primaria Provita de Sus;);		
B1	Intabulare, drept de PROPRIETATE, dobandit prin Succesiune, cota actuala 1/1, cota initiala 1/1 1) NITA MICHAELA CRISTINA 2) VASILESCU LUANA ANCA 3) MANEA IOANA ANDREIA 4) GHINEA ELENA	A1

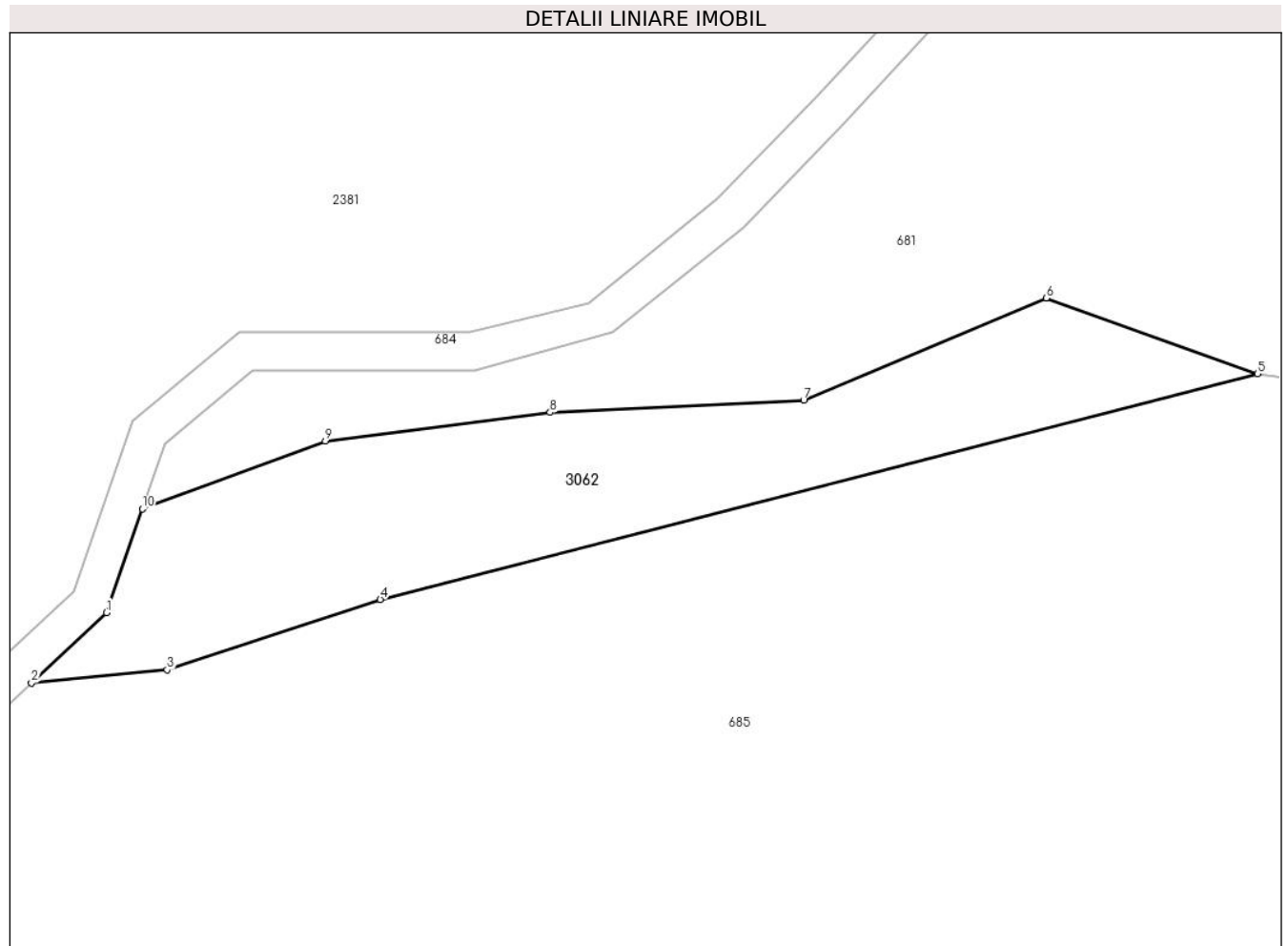
C. Partea III. SARCINI .

Inscrieri privind dezmembramintele dreptului de proprietate, drepturi reale de garanție și sarcini	Referințe
NU SUNT	

Teren

Nr cadastral	Suprafața (mp)*	Observații / Referințe
21157	Din acte: 2.000 Masurata: 1.601	

* Suprafața este determinată în planul de proiecție Stereo 70.



Date referitoare la teren

Crt	Categorie folosință	Intra vilan	Suprafața (mp)	Tarla	Parcelă	Nr. topo	Observații / Referințe
1	faneata	NU	1.601	25	2153partial	-	

Lungime Segmente

1) Valorile lungimilor segmentelor sunt obținute din proiecție în plan.

Punct început	X / Y	Punct sfârșit	X / Y	Lungime segment (** (m)
1	547.641,04 404.225,084	2	547.633,105 404.217,656	10.869
2	547.633,105 404.217,656	3	547.647,411 404.219,06	14.375
3	547.647,411 404.219,06	4	547.669,924 404.226,474	23.702
4	547.669,924 404.226,474	5	547.762,553 404.250,289	95.641
5	547.762,553 404.250,289	6	547.740,227 404.258,274	23.711

Punct început	X / Y	Punct sfârșit	X / Y	Lungime segment (** (m)
6	547.740,227 404.258,274	7	547.714,629 404.247,522	27.764
7	547.714,629 404.247,522	8	547.687,88 404.246,206	26.781
8	547.687,88 404.246,206	9	547.664,129 404.243,198	23.941
9	547.664,129 404.243,198	10	547.644,807 404.236,033	20.608
10	547.644,807 404.236,033	1	547.641,04 404.225,084	11.579

** Lungimile segmentelor sunt determinate în planul de proiecție Stereo 70 și sunt rotunjite la 1 milimetru.

*** Distanța dintre puncte este formată din segmente cumulate ce sunt mai mici decât valoarea 1 milimetru.

**DATE DESPRE IMOBILUL NR. 3063**

Oficiul de Cadastru și Publicitate Imobiliară PRAHOVA
Biroul de Cadastru și Publicitate Imobiliară Câmpina

A. Partea I. Descrierea imobilului

TEREN Extravilan

Adresa: Jud. Prahova

Nr. Crt	Nr cadastral Nr. topografic	Suprafața* (mp)	Observații / Referințe
A1		28.500	Sector cadastral:9 Teren neimprejmuț;

B. Partea II. Proprietari și acte

Inscrieri privitoare la dreptul de proprietate și alte drepturi reale		Referințe
/		
Act Administrativ nr. 41, din 07/11/2002 emis de CJSDPAT PRAHOVA;		
B1	Intabulare, drept de PROPRIETATE, dobândit prin Reconstituire, cota actuala 1/1, cota initiala 1/1 1) GORAN MIOARA DANIELA 2) GORAN GHEORGHE 3) VOINEA STELIANA 4) POENARU VASILE 5) POENARU ION 6) POENARU ELENA ANGELA 7) VOINEA MARIA	A1

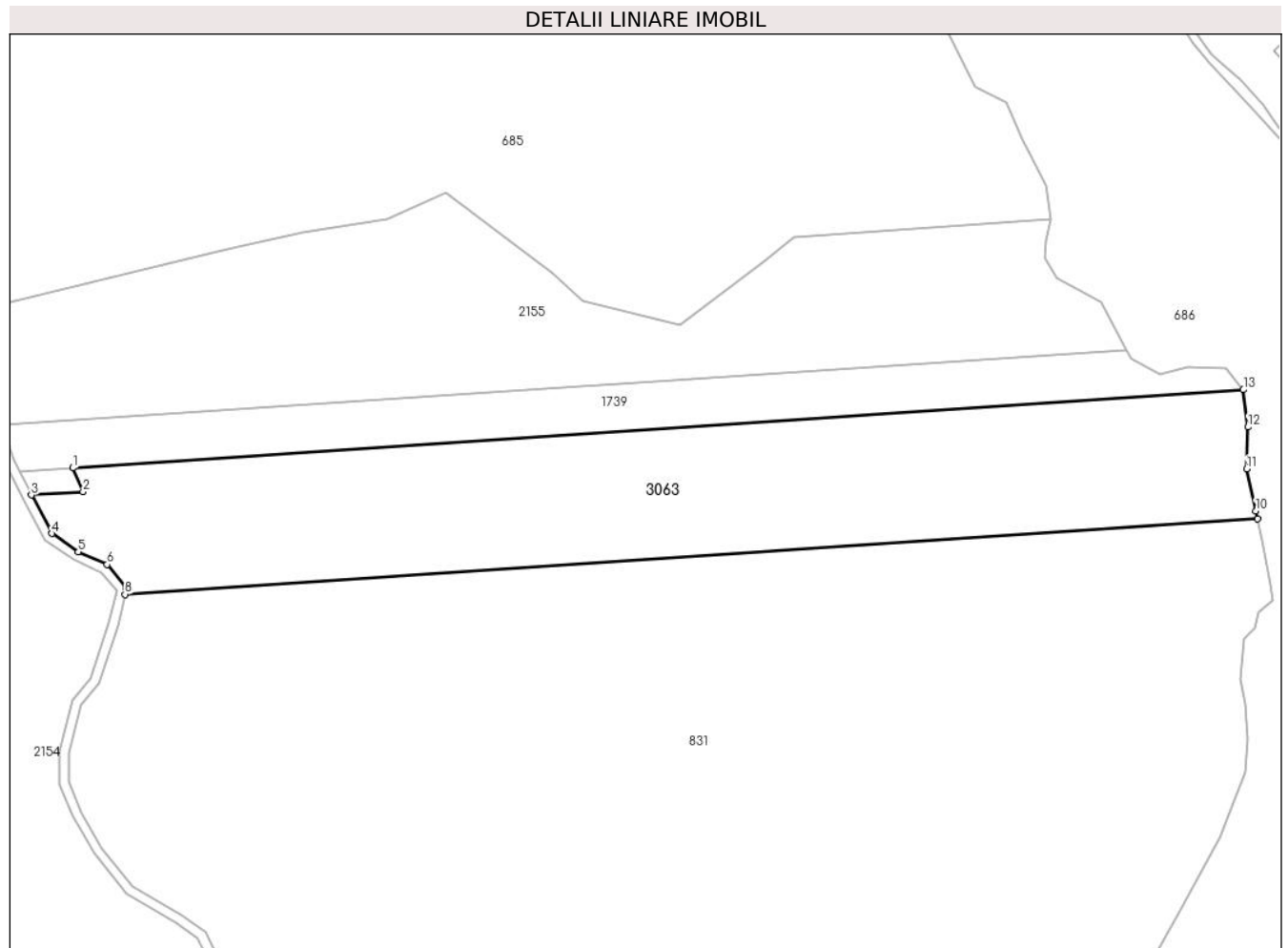
C. Partea III. SARCINI .

Inscrieri privind dezmembramintele dreptului de proprietate, drepturi reale de garanție și sarcini	Referințe
NU SUNT	

Teren

Nr cadastral	Suprafața (mp)*	Observații / Referințe
	28.500	

* Suprafața este determinată în planul de proiecție Stereo 70.



Date referitoare la teren

Crt	Categorie folosință	Intravilan	Suprafața (mp)	Tarla	Parcelă	Nr. topo	Observații / Referințe
1	padure	NU	28.500	25	2153/10	-	

Lungime Segmente

1) Valorile lungimilor segmentelor sunt obținute din proiecție în plan.

Punct început	X / Y	Punct sfârșit	X / Y	Lungime segment (** (m)
1	547.687,331 403.986,099	2	547.691,719 403.975,826	11.171
2	547.691,719 403.975,826	3	547.669,396 403.974,34	22.372
3	547.669,396 403.974,34	4	547.678,196 403.957,719	18.807
4	547.678,196 403.957,719	5	547.689,612 403.949,845	13.868
5	547.689,612 403.949,845	6	547.702,139 403.944,294	13.702

Punct început	X / Y	Punct sfârşit	X / Y	Lungime segment (** (m)
6	547.702,139 403.944,294	7	547.710,524 403.934,2	13.122
7	547.710,524 403.934,2	8	547.709,897 403.931,433	2.837
8	547.709,897 403.931,433	9	548.200,014 403.964,072	491.203
9	548.200,014 403.964,072	10	548.199,244 403.967,407	3.423
10	548.199,244 403.967,407	11	548.195,315 403.985,647	18.658
11	548.195,315 403.985,647	12	548.195,803 404.003,715	18.075
12	548.195,803 404.003,715	13	548.193,849 404.019,83	16.233
13	548.193,849 404.019,83	1	547.687,331 403.986,099	507.64

** Lungimile segmentelor sunt determinate în planul de proiecție Stereo 70 și sunt rotunjite la 1 milimetru.

*** Distanța dintre puncte este formată din segmente cumulate ce sunt mai mici decât valoarea 1 milimetru.

**DATE DESPRE IMOBILUL NR. 3064**

Oficiul de Cadastru și Publicitate Imobiliară PRAHOVA
Biroul de Cadastru și Publicitate Imobiliară Câmpina

A. Partea I. Descrierea imobilului

TEREN Necunoscut

Nr. CF vechi:37(e:37)
Nr. cadastral vechi:50

Adresa: Loc. Provita De Sus, Jud. Prahova

Nr. Crt	Nr cadastral Nr. topografic	Suprafața* (mp)	Observații / Referințe
A1	20433	Din acte: 15.121 Masurata: 15.212	Sector cadastral:18 Teren imprejmuit;

B. Partea II. Proprietari și acte

Inscrieri privitoare la dreptul de proprietate și alte drepturi reale	Referințe
13783 / 14/08/2014	
Act Notarial nr. 1115, din 07/08/2014 emis de NP SERBANESCU STINGA IOANA;	
B2	A1
Intabulare, drept de PROPRIETATEpartaj, dobandit prin Conventie, cota actuala 1/1, cota initiala 1/1 1) POPESCU CAMELIA	

C. Partea III. SARCINI

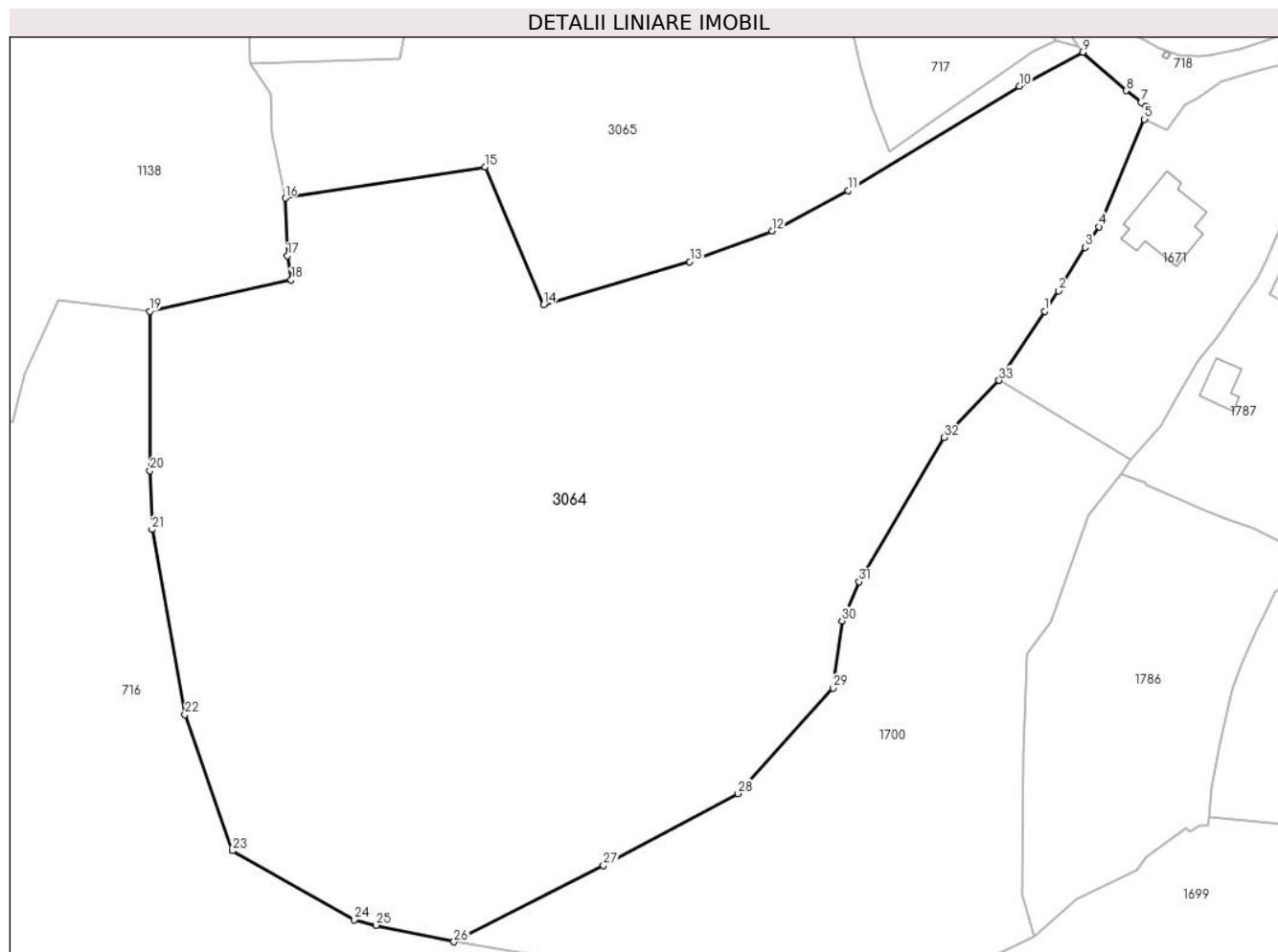
Inscrieri privind dezmembramintele dreptului de proprietate, drepturi reale de garanție și sarcini	Referințe
13783 / 14/08/2014	
Act Notarial nr. 1098, din 07/08/2014 emis de NP SERBANESCU STINGA IOANA;	
C3	A1
se radiaza ipoteca si notarea actului aditional de sub C1,2, in baza declaratiei aut.nr. 1098/07.08.2014 NP Ioana Serbanescu Stinga,	

Anexa Nr. 1 La Partea I

Teren

Nr cadastral	Suprafața (mp)*	Observații / Referințe
20433	Din acte: 15.121 Masurata: 15.212	

* Suprafața este determinată în planul de proiecție Stereo 70.



Date referitoare la teren

Crt	Categorie folosință	Intra vilan	Suprafața (mp)	Tarla	Parcelă	Nr. topo	Observații / Referințe
1	faneata	NU	15.110	48	-	-	
2	faneata	DA	102	48	-	-	

Lungime Segmente

1) Valorile lungimilor segmentelor sunt obținute din proiecție în plan.

Punct început	X / Y	Punct sfârșit	X / Y	Lungime segment (** (m)
1	549.970,464 403.829,401	2	549.972,863 403.833,022	4.344
3	549.977,603 403.840,611	4	549.979,942 403.844,21	4.292
5	549.987,943 403.863,043	6	549.988,172 403.865,372	2.34
7	549.987,373 403.866,009	8	549.984,802 403.868,059	3.288

Punct început	X / Y	Punct sfârșit	X / Y	Lungime segment (** (m)
2	549.972,863 403.833,022	3	549.977,603 403.840,611	8.948
4	549.979,942 403.844,21	5	549.987,943 403.863,043	20.462
6	549.988,172 403.865,372	7	549.987,373 403.866,009	1.022
8	549.984,802 403.868,059	9	549.977,1 403.874,782	10.223

Punct început	X / Y	Punct sfârșit	X / Y	Lungime segment (** (m)
9	549.977,1 403.874,782	10	549.965,992 403.868,89	12.574
11	549.936,048 403.850,56	12	549.922,733 403.843,464	15.088
13	549.908,268 403.838,099	14	549.882,615 403.830,544	26.742
15	549.872,431 403.854,71	16	549.837,35 403.849,24	35.505
17	549.837,72 403.839,13	18	549.838,37 403.834,92	4.26
19	549.813,57 403.829,43	20	549.813,657 403.801,49	27.94
21	549.813,985 403.791,17	22	549.819,78 403.758,777	32.907
23	549.828,103 403.734,933	24	549.849,445 403.722,84	24.53
25	549.853,277 403.721,884	26	549.866,903 403.718,976	13.933
27	549.893,134 403.732,35	28	549.916,703 403.744,951	26.726
29	549.933,354 403.763,428	30	549.934,93 403.775,192	11.869
31	549.937,947 403.782,036	32	549.952,784 403.807,293	29.293
33	549.962,456 403.817,316	1	549.970,464 403.829,401	14.497

Punct început	X / Y	Punct sfârșit	X / Y	Lungime segment (** (m)
10	549.965,992 403.868,89	11	549.936,048 403.850,56	35.109
12	549.922,733 403.843,464	13	549.908,268 403.838,099	15.428
14	549.882,615 403.830,544	15	549.872,431 403.854,71	26.224
16	549.837,35 403.849,24	17	549.837,72 403.839,13	10.117
18	549.838,37 403.834,92	19	549.813,57 403.829,43	25.4
20	549.813,657 403.801,49	21	549.813,985 403.791,17	10.325
22	549.819,78 403.758,777	23	549.828,103 403.734,933	25.255
24	549.849,445 403.722,84	25	549.853,277 403.721,884	3.949
26	549.866,903 403.718,976	27	549.893,134 403.732,35	29.444
28	549.916,703 403.744,951	29	549.933,354 403.763,428	24.873
30	549.934,93 403.775,192	31	549.937,947 403.782,036	7.479
32	549.952,784 403.807,293	33	549.962,456 403.817,316	13.929

** Lungimile segmentelor sunt determinate în planul de proiecție Stereo 70 și sunt rotunjite la 1 milimetru.

*** Distanța dintre puncte este formată din segmente cumulate ce sunt mai mici decât valoarea 1 milimetru.

**DATE DESPRE IMOBILUL NR. 3065**

Oficiul de Cadastru și Publicitate Imobiliară PRAHOVA
Biroul de Cadastru și Publicitate Imobiliară Câmpina

A. Partea I. Descrierea imobilului

TEREN Necunoscut

Adresa: Loc. Provita De Sus, Jud. Prahova

Nr. Crt	Nr cadastral Nr. topografic	Suprafața* (mp)	Observații / Referințe
A1		7.052	Sector cadastral:18 Teren neimprejmuit;

B. Partea II. Proprietari și acte

Inscrieri privitoare la dreptul de proprietate și alte drepturi reale		Referințe
/		
Act Normativ nr. LEGEA 7, din 13/03/1996 emis de PARLAMENTUL ROMANIEI;		
B1	Inscrierea provizorie, drept de PROPRIETATE, dobandit prin Lege, cota actuala 1/1, cota initiala 1/1 1) NEIDENTIFICAT NEIDENTIFICAT	A1
B2	Se noteaza faptul ca imobilul are proprietar neidentificat.	A1

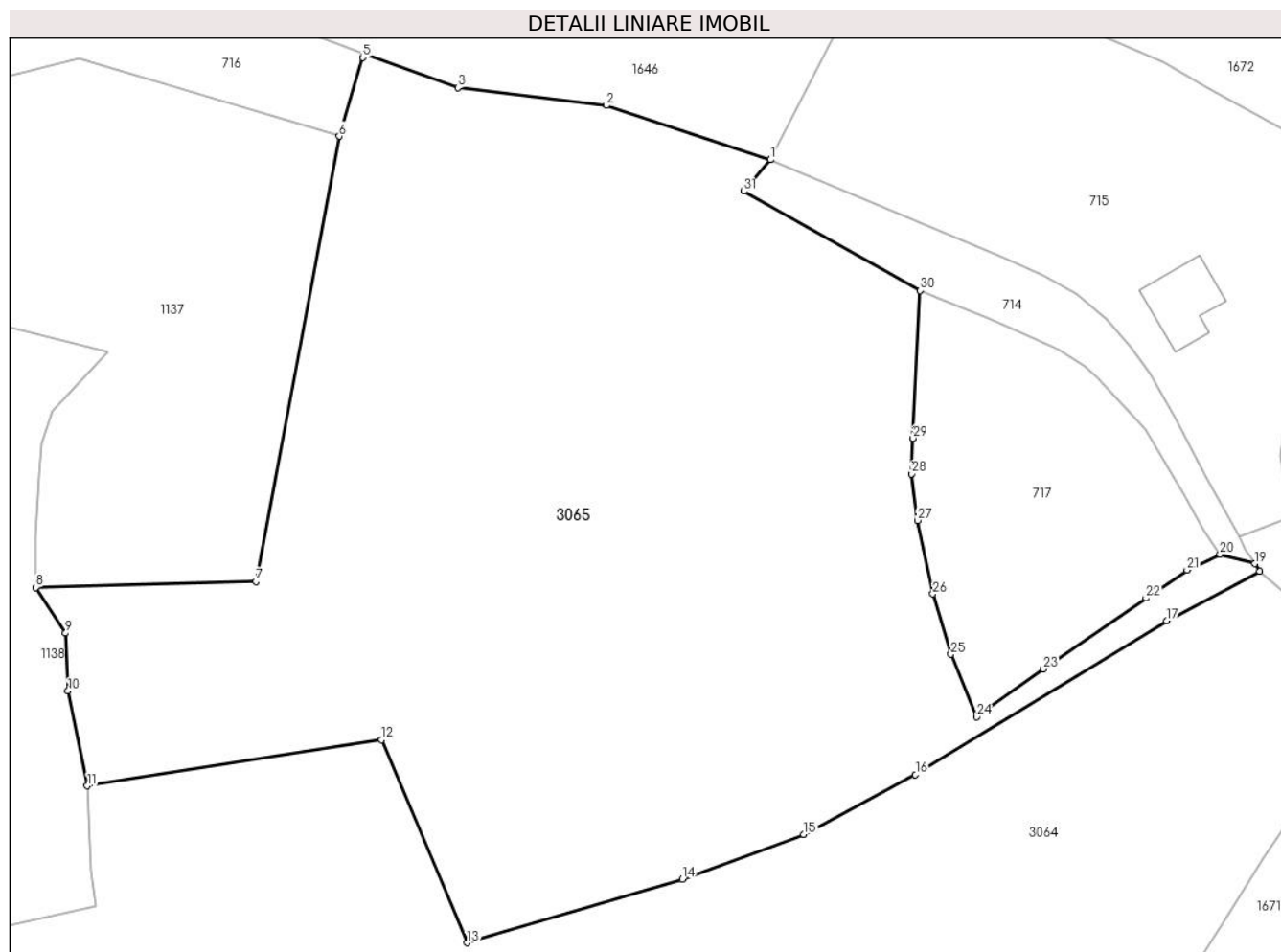
C. Partea III. SARCINI .

Inscrieri privind dezmembramintele dreptului de proprietate, drepturi reale de garanție și sarcini	Referințe
NU SUNT	

Teren

Nr cadastral	Suprafața (mp)*	Observații / Referințe
	7.052	

* Suprafața este determinată în planul de proiecție Stereo 70.



Date referitoare la teren

Crt	Categorie folosință	Intravilan	Suprafața (mp)	Tarla	Parcelă	Nr. topo	Observații / Referințe
1	faneata	NU	6.896	48	-	-	
2	faneata	DA	156	48	-	-	

Lungime Segmente

1) Valorile lungimilor segmentelor sunt obținute din proiecție în plan.

Punct început	X / Y	Punct sfârșit	X / Y	Lungime segment (** (m)
1	549.918,782 403.923,817	2	549.899,22 403.930,278	20.601
3	549.881,527 403.932,404	4	549.870,303 403.936,507	11.95
5	549.870,155 403.936,006	6	549.867,365 403.926,617	9.795
7	549.857,428 403.873,566	8	549.831,18 403.872,87	26.257

Punct început	X / Y	Punct sfârșit	X / Y	Lungime segment (** (m)
2	549.899,22 403.930,278	3	549.881,527 403.932,404	17.82
4	549.870,303 403.936,507	5	549.870,155 403.936,006	0.522
6	549.867,365 403.926,617	7	549.857,428 403.873,566	53.974
8	549.831,18 403.872,87	9	549.834,76 403.867,43	6.512

Punct început	X / Y	Punct sfârșit	X / Y	Lungime segment (** (m)
9	549.834,76 403.867,43	10	549.835,05 403.860,55	6.886
11	549.837,35 403.849,24	12	549.872,431 403.854,71	35.505
13	549.882,615 403.830,544	14	549.908,268 403.838,099	26.742
15	549.922,733 403.843,464	16	549.936,048 403.850,56	15.088
17	549.965,992 403.868,89	18	549.977,1 403.874,782	12.574
19	549.976,493 403.875,708	20	549.972,35 403.876,81	4.287
21	549.968,42 403.874,93	22	549.963,54 403.871,59	5.914
23	549.951,28 403.863,17	24	549.943,33 403.857,45	9.794
25	549.940,3 403.864,92	26	549.938,14 403.872,11	7.507
27	549.936,28 403.880,85	28	549.935,58 403.886,4	5.594
29	549.935,77 403.890,64	30	549.936,61 403.908,22	17.6
31	549.915,585 403.920,069	1	549.918,782 403.923,817	4.926

Punct început	X / Y	Punct sfârșit	X / Y	Lungime segment (** (m)
10	549.835,05 403.860,55	11	549.837,35 403.849,24	11.541
12	549.872,431 403.854,71	13	549.882,615 403.830,544	26.224
14	549.908,268 403.838,099	15	549.922,733 403.843,464	15.428
16	549.936,048 403.850,56	17	549.965,992 403.868,89	35.109
18	549.977,1 403.874,782	19	549.976,493 403.875,708	1.107
20	549.972,35 403.876,81	21	549.968,42 403.874,93	4.357
22	549.963,54 403.871,59	23	549.951,28 403.863,17	14.873
24	549.943,33 403.857,45	25	549.940,3 403.864,92	8.061
26	549.938,14 403.872,11	27	549.936,28 403.880,85	8.936
28	549.935,58 403.886,4	29	549.935,77 403.890,64	4.244
30	549.936,61 403.908,22	31	549.915,585 403.920,069	24.134

** Lungimile segmentelor sunt determinate în planul de proiecție Stereo 70 și sunt rotunjite la 1 milimetru.

*** Distanța dintre puncte este formată din segmente cumulate ce sunt mai mici decât valoarea 1 milimetru.

**DATE DESPRE IMOBILUL NR. 3066**

Oficiul de Cadastru și Publicitate Imobiliară PRAHOVA
Biroul de Cadastru și Publicitate Imobiliară Câmpina

A. Partea I. Descrierea imobilului

TEREN Intravilan

Nr. CF vechi:58
Nr. cadastral vechi:79

Adresa: Loc. Provita De Sus, Jud. Prahova

Nr. Crt	Nr cadastral Nr. topografic	Suprafața* (mp)	Observații / Referințe
A1	20887	2.500	Sector cadastral:20 Teren neimprejmuit; pct.Schiopata

B. Partea II. Proprietari și acte

Inscrieri privitoare la dreptul de proprietate și alte drepturi reale	Referințe
1424 / 07/05/2001	
Act Notarial nr. 1261, din 04/05/2001 emis de NP Ivan M-Savulescu V;	
B1	A1
Intabulare, drept de PROPRIETATEcumparare ca bun comun, dobandit prin Conventie, cota actuala 1/1, cota initiala 1/1	
1) SAVU MITICA	
2) SAVU IULIANA CRISTINA	
OBSERVATII: (provenita din conversia CF 58)	

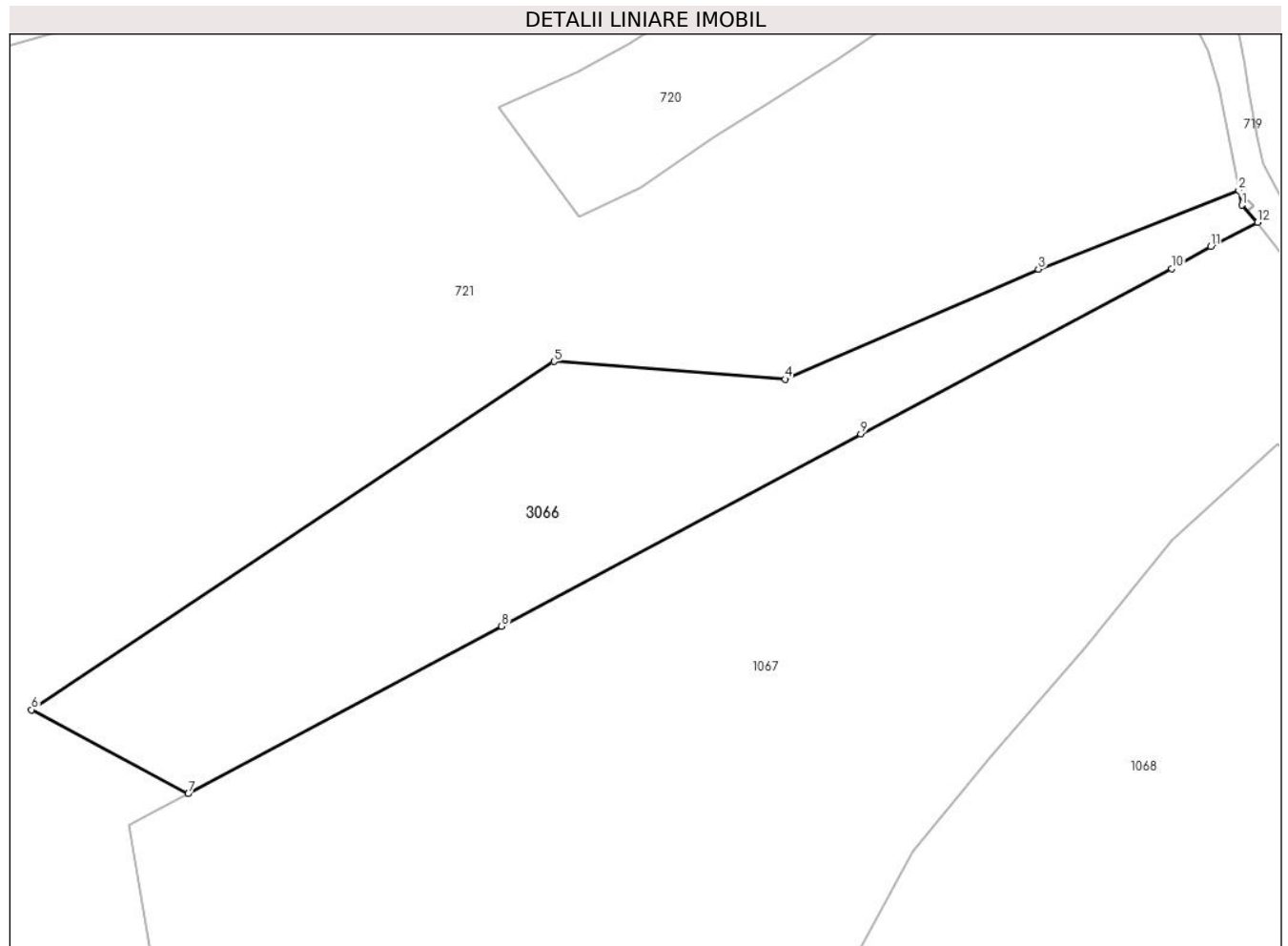
C. Partea III. SARCINI .

Inscrieri privind dezmembramintele dreptului de proprietate, drepturi reale de garanție și sarcini	Referințe
NU SUNT	

Teren

Nr cadastral	Suprafața (mp)*	Observații / Referințe
20887	2.500	pct.Schiopata

* Suprafața este determinată în planul de proiecție Stereo 70.



Date referitoare la teren

Crt	Categorie folosință	Intravilan	Suprafața (mp)	Tarla	Parcelă	Nr. topo	Observații / Referințe
1	faneata	DA	2.500	21	-	-	

Lungime Segmente

1) Valorile lungimilor segmentelor sunt obținute din proiecție în plan.

Punct început	X / Y	Punct sfârșit	X / Y	Lungime segment (** (m)
1	549.808,761 402.918,048	2	549.808,401 402.919,875	1.862
2	549.808,401 402.919,875	3	549.783,58 402.910,14	26.662
3	549.783,58 402.910,14	4	549.752,231 402.896,549	34.168
4	549.752,231 402.896,549	5	549.723,625 402.898,725	28.689
5	549.723,625 402.898,725	6	549.658,949 402.855,676	77.693

Punct început	X / Y	Punct sfârșit	X / Y	Lungime segment (** (m)
6	549.658,949 402.855,676	7	549.678,346 402.845,31	21.993
7	549.678,346 402.845,31	8	549.717,141 402.866,019	43.976
8	549.717,141 402.866,019	9	549.761,617 402.889,758	50.415
9	549.761,617 402.889,758	10	549.800,086 402.910,203	43.564
10	549.800,086 402.910,203	11	549.804,918 402.912,957	5.562
11	549.804,918 402.912,957	12	549.810,721 402.915,935	6.523
12	549.810,721 402.915,935	1	549.808,761 402.918,048	2.882

** Lungimile segmentelor sunt determinate în planul de proiecție Stereo 70 și sunt rotunjite la 1 milimetru.

*** Distanța dintre puncte este formată din segmente cumulate ce sunt mai mici decât valoarea 1 milimetru.

**DATE DESPRE IMOBILUL NR. 3067**

Oficiul de Cadastru și Publicitate Imobiliară PRAHOVA
Biroul de Cadastru și Publicitate Imobiliară Câmpina

A. Partea I. Descrierea imobilului

TEREN Extravilan

Nr. CF vechi:34

Nr. cadastral vechi:117

Adresa: Jud. Prahova

Nr. Crt	Nr cadastral Nr. topografic	Suprafața* (mp)	Observații / Referințe
A1	21471	Din acte: 2.000 Masurata: 2.028	Sector cadastral:24 Teren imprejmuit; Pct Podul Frîncului

B. Partea II. Proprietari și acte

Inscrieri privitoare la dreptul de proprietate și alte drepturi reale	Referințe
413 / 01/02/2002	
Act Notarial nr. 1108, din 28/01/2022 emis de BNP Equitas;	
B1	A1
Intabulare, drept de PROPRIETATEcumpărare ca bun propriu, dobandit prin Conventie, cota actuala 1/1, cota initiala 1/1 1) OPRIȘOR CONSTANTIN	

C. Partea III. SARCINI .

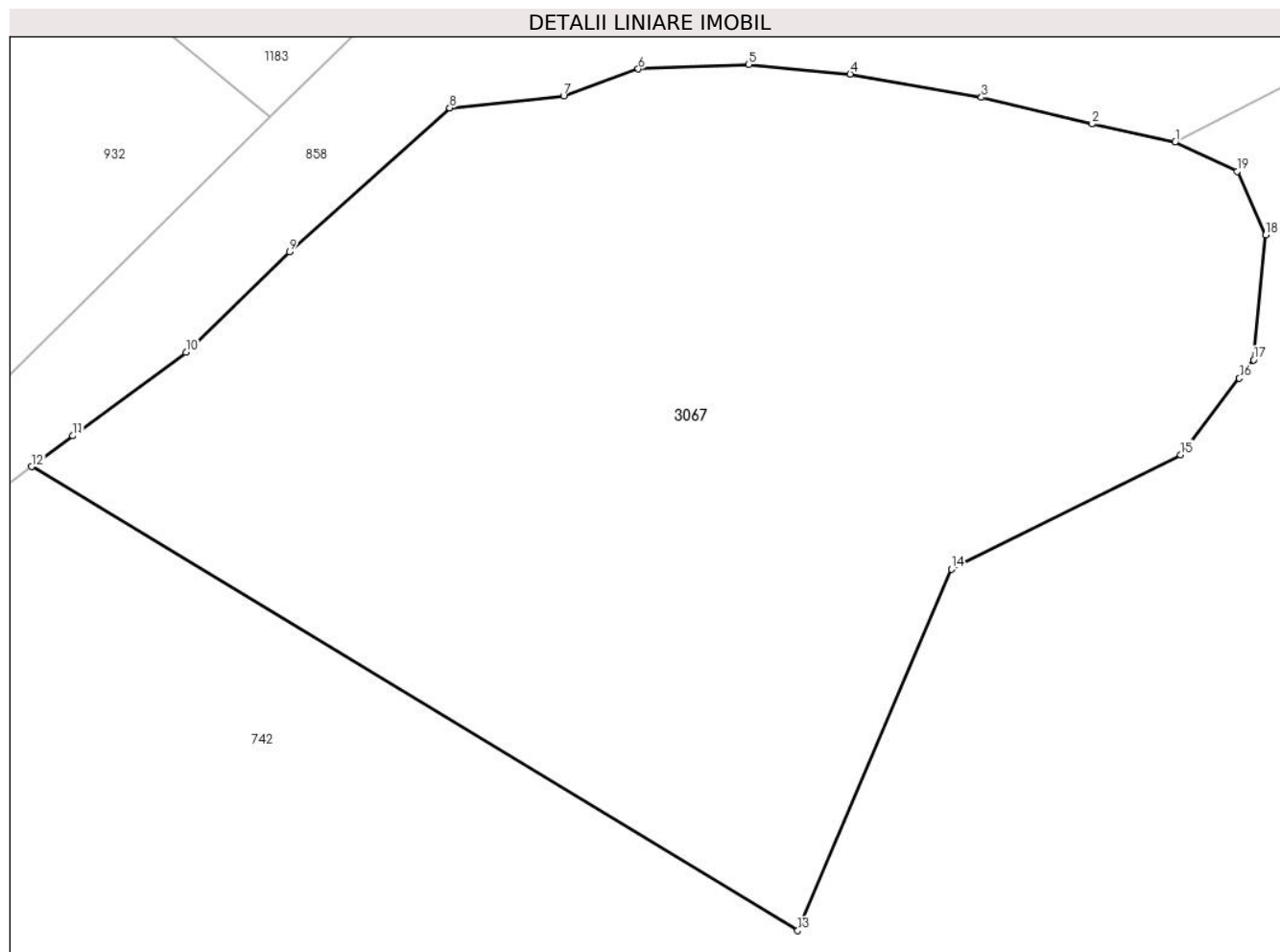
Inscrieri privind dezmembramintele dreptului de proprietate, drepturi reale de garanție și sarcini	Referințe
NU SUNT	

Anexa Nr. 1 La Partea I

Teren

Nr cadastral	Suprafața (mp)*	Observații / Referințe
21471	Din acte: 2.000 Masurata: 2.028	Pct Podul Frîncului

* Suprafața este determinată în planul de proiecție Stereo 70.



Date referitoare la teren

Crt	Categorie folosință	Intravilan	Suprafața (mp)	Tarla	Parcelă	Nr. topo	Observații / Referințe
1	faneata	NU	2.028	15	-	-	

Lungime Segmente

1) Valorile lungimilor segmentelor sunt obținute din proiecție în plan.

Punct început	X / Y	Punct sfârșit	X / Y	Lungime segment (** (m)
1	550.094,648 402.356,673	2	550.089,814 402.357,733	4.949
2	550.089,814 402.357,733	3	550.083,355 402.359,293	6.645
3	550.083,355 402.359,293	4	550.075,699 402.360,655	7.776
4	550.075,699 402.360,655	5	550.069,78 402.361,206	5.945
5	550.069,78 402.361,206	6	550.063,336 402.360,946	6.449

Punct început	X / Y	Punct sfârşit	X / Y	Lungime segment (** (m)
6	550.063,336 402.360,946	7	550.058,973 402.359,379	4.636
7	550.058,973 402.359,379	8	550.052,32 402.358,677	6.69
8	550.052,32 402.358,677	9	550.042,975 402.350,266	12.573
9	550.042,975 402.350,266	10	550.036,936 402.344,412	8.411
10	550.036,936 402.344,412	11	550.030,339 402.339,544	8.199
11	550.030,339 402.339,544	12	550.027,929 402.337,737	3.012
12	550.027,929 402.337,737	13	550.072,642 402.310,668	52.268
13	550.072,642 402.310,668	14	550.081,604 402.331,759	22.916
14	550.081,604 402.331,759	15	550.094,984 402.338,435	14.953
15	550.094,984 402.338,435	16	550.098,402 402.342,897	5.621
16	550.098,402 402.342,897	17	550.099,228 402.343,975	1.358
17	550.099,228 402.343,975	18	550.099,943 402.351,254	7.314
18	550.099,943 402.351,254	19	550.098,286 402.354,97	4.069
19	550.098,286 402.354,97	1	550.094,648 402.356,673	4.017

** Lungimile segmentelor sunt determinate în planul de proiecție Stereo 70 și sunt rotunjite la 1 milimetru.

*** Distanța dintre puncte este formată din segmente cumulate ce sunt mai mici decât valoarea 1 milimetru.

**DATE DESPRE IMOBILUL NR. 3068**

Oficiul de Cadastru și Publicitate Imobiliară PRAHOVA
Biroul de Cadastru și Publicitate Imobiliară Câmpina

A. Partea I. Descrierea imobilului

TEREN Intravilan

Nr. CF vechi:104(e:104)
Nr. cadastral vechi:143(e:10141)

Adresa: Loc. Provita De Sus, Str Valea Poienii, Jud. Prahova

Nr. Crt	Nr cadastral Nr. topografic	Suprafața* (mp)	Observații / Referințe
A1	20188	Din acte: 941 Masurata: 946	Sector cadastral:18 Teren imprejmuit;

B. Partea II. Proprietari și acte

Inscrieri privitoare la dreptul de proprietate și alte drepturi reale	Referințe
3326 / 01/10/2002	
Act Notarial nr. 3049, din 06/09/2002 emis de NP Musat;	
B1	A1
Intabulare, drept de PROPRIETATEcumparare ca bun propriu, dobandit prin Conventie, cota actuala 1/1, cota initiala 1/1 1) SC'PERS DESIGN-ART'SRL, CIF:999999999999	
21420 / 14/11/2007	
Act Administrativ nr. 3326, din 01/10/2002 emis de BCPI CAMPINA;	
B2	A1
se noteaza modificarea nr. cad. din 143 in 10141, dupa conversie	

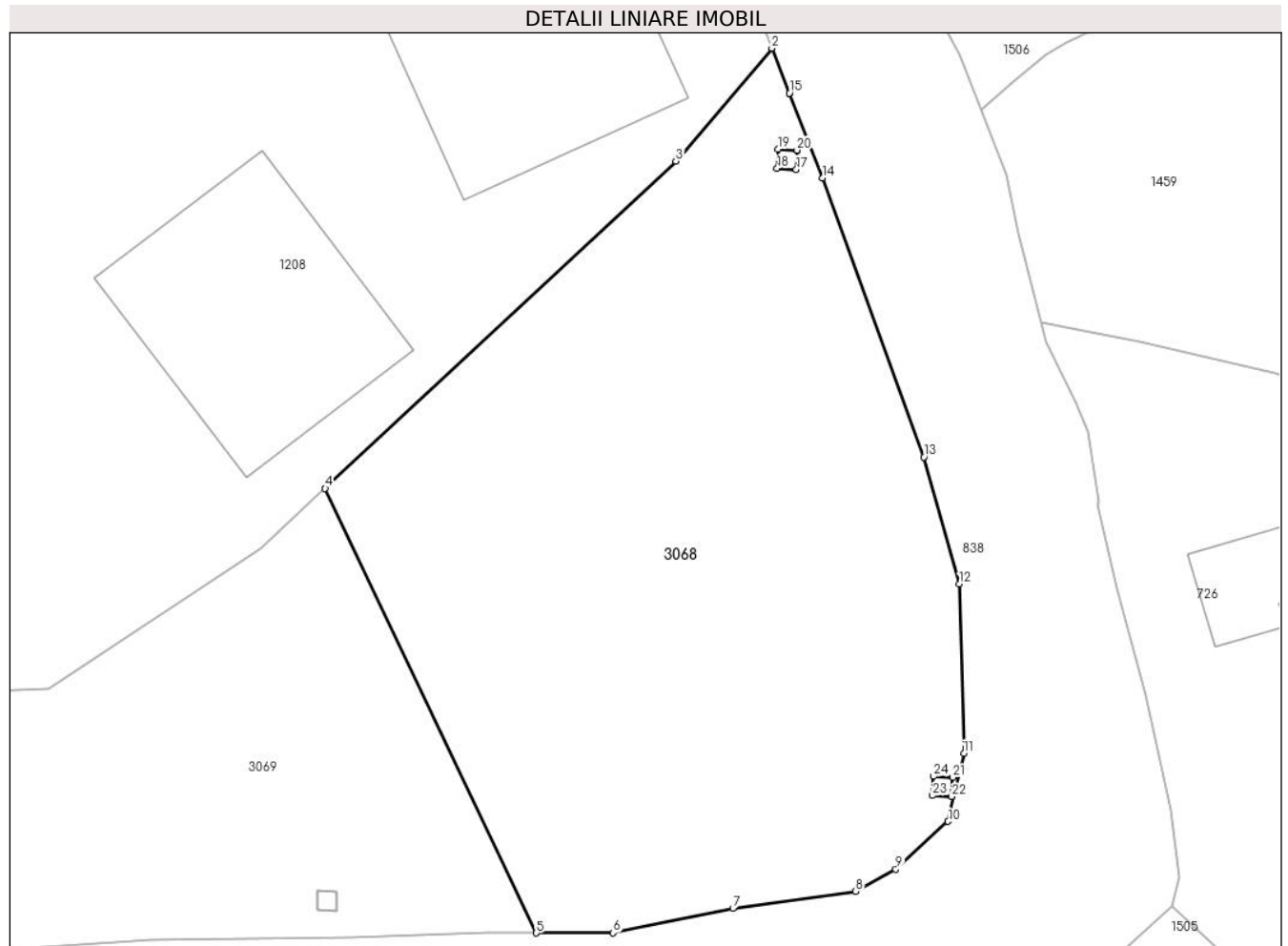
C. Partea III. SARCINI .

Inscrieri privind dezmembramintele dreptului de proprietate, drepturi reale de garanție și sarcini	Referințe
NU SUNT	

Teren

Nr cadastral	Suprafața (mp)*	Observații / Referințe
20188	Din acte: 941 Masurata: 946	

* Suprafața este determinată în planul de proiecție Stereo 70.



Date referitoare la teren

Crt	Categorie folosință	Intra vilan	Suprafața (mp)	Tarla	Parcelă	Nr. topo	Observații / Referințe
1	arabil	DA	946	53	1970F	-	

Lungime Segmente

1) Valorile lungimilor segmentelor sunt obținute din proiecție în plan.

Punct început	X / Y	Punct sfârșit	X / Y	Lungime segment (** (m)
1	550.011,459 403.487,058	2	550.010,55 403.489,388	2.501
3	550.005,563 403.483,531	4	549.987,345 403.466,518	24.927
5	549.998,311 403.443,426	6	550.002,313 403.443,436	4.002
7	550.008,53 403.444,705	8	550.014,903 403.445,593	6.435
9	550.016,988 403.446,742	10	550.019,711 403.449,219	3.681

Punct început	X / Y	Punct sfârșit	X / Y	Lungime segment (** (m)
2	550.010,55 403.489,388	3	550.005,563 403.483,531	7.693
4	549.987,345 403.466,518	5	549.998,311 403.443,426	25.564
6	550.002,313 403.443,436	7	550.008,53 403.444,705	6.345
8	550.014,903 403.445,593	9	550.016,988 403.446,742	2.381
10	550.019,711 403.449,219	11	550.020,526 403.452,76	3.634

Punct început	X / Y	Punct sfârşit	X / Y	Lungime segment (** (m)
11	550.020,526 403.452,76	12	550.020,306 403.461,557	8.8
13	550.018,445 403.468,151	14	550.013,183 403.482,642	15.417
15	550.011,459 403.487,058	16	550.011,866 403.484,094	2.992
17	550.011,816 403.483,096	18	550.010,818 403.483,145	0.999
19	550.010,867 403.484,144	20	550.011,866 403.484,094	1.0
21	550.019,95 403.451,512	22	550.019,9 403.450,513	1.0
23	550.018,901 403.450,563	24	550.018,951 403.451,562	1.0

Punct început	X / Y	Punct sfârşit	X / Y	Lungime segment (** (m)
12	550.020,306 403.461,557	13	550.018,445 403.468,151	6.852
14	550.013,183 403.482,642	15	550.011,459 403.487,058	4.741
16	550.011,866 403.484,094	17	550.011,816 403.483,096	0.999
18	550.010,818 403.483,145	19	550.010,867 403.484,144	1.0
20	550.011,866 403.484,094	21	550.019,95 403.451,512	33.57
22	550.019,9 403.450,513	23	550.018,901 403.450,563	1.0
24	550.018,951 403.451,562	1	550.019,95 403.451,512	1.0

** Lungimile segmentelor sunt determinate în planul de proiecție Stereo 70 și sunt rotunjite la 1 milimetru.

*** Distanța dintre puncte este formată din segmente cumulate ce sunt mai mici decât valoarea 1 milimetru.

**DATE DESPRE IMOBILUL NR. 3069**

Oficiul de Cadastru și Publicitate Imobiliară PRAHOVA
Biroul de Cadastru și Publicitate Imobiliară Câmpina

A. Partea I. Descrierea imobilului

TEREN Intravilan

Nr. CF vechi:104(e:786)
Nr. cadastral vechi:283(e:10142)

Adresa: Loc. Provita De Sus, Str Valea Poienii, Jud. Prahova

Nr. Crt	Nr cadastral Nr. topografic	Suprafața* (mp)	Observații / Referințe
A1	20186	Din acte: 855 Masurata: 854	Sector cadastral:18 Teren imprejmuit;

Construcții

Crt	Nr cadastral Nr. topografic	Adresa	Observații / Referințe
A1.1	20186-C1	Loc. Provita De Sus, Str Valea Poienii, Jud. Prahova	Nr. niveluri:2; S. construita la sol:64 mp; S. construita desfasurata:100 mp; C1-LOCUINTA -(P + 1E); etaj: 36 mp

B. Partea II. Proprietari și acte

Inscrieri privitoare la dreptul de proprietate și alte drepturi reale		Referințe
5135 / 03/12/2004		
Act Notarial nr. 2483, din 23/07/2002 emis de NP Musat M.Campina;		
B1	Intabulare, drept de PROPRIETATEcumparare, dobandit prin Conventie, cota actuala 1/1, cota initiala 1/1 1) SC PERS DESIGN ART SRL, CIF:7666953	A1, A1.1
21421 / 14/11/2007		
Act Administrativ nr. 5135, din 03/12/2004 emis de BCPI CAMPINA;		
B4	Se noteaza modificarea numarului cadastral al imobilului din '283' in '10142', dupa conversie	A1, A1.1

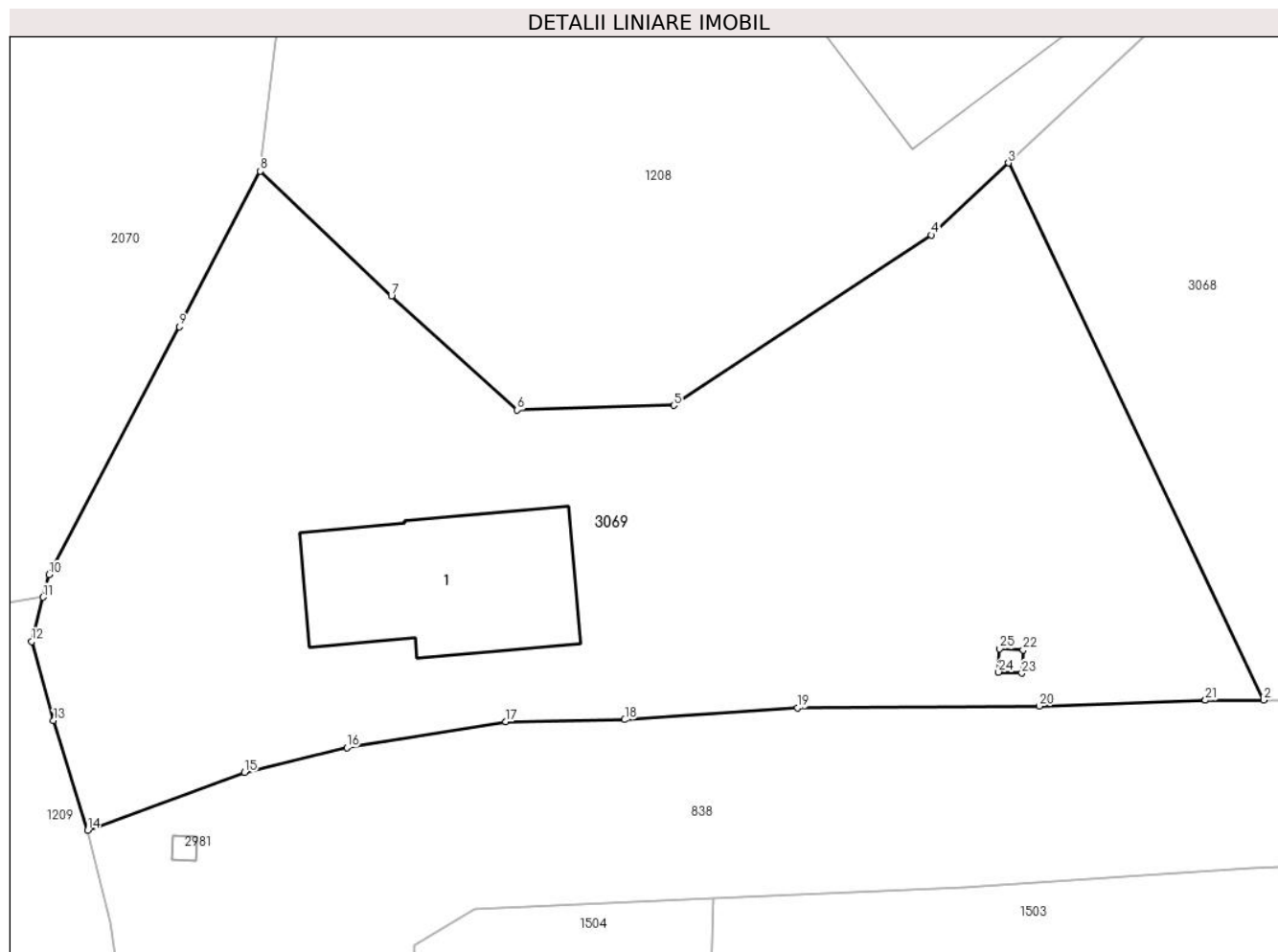
C. Partea III. SARCINI .

Inscrieri privind dezmembramintele dreptului de proprietate, drepturi reale de garanție și sarcini	Referințe
NU SUNT	

Teren

Nr cadastral	Suprafața (mp)*	Observații / Referințe
20186	Din acte: 855 Masurata: 854	

* Suprafața este determinată în planul de proiecție Stereo 70.



Date referitoare la teren

Crt	Categorie folosință	Intra vilan	Suprafața (mp)	Tarla	Parcelă	Nr. topo	Observații / Referințe
1	curți constructii	DA	854	53	-	-	

Date referitoare la construcții

Crt	Număr	Destinație construcție	Supraf. (mp)	Situație juridică	Observații / Referințe
A1.1	20186-C1	construcții de locuințe	64	Cu acte	Nr. niveluri:2; S. construita la sol:64 mp; S. construita desfasurata:100 mp; C1-LOCUINTA - (P + 1E); etaj: 36 mp

Lungime Segmente

1) Valorile lungimilor segmentelor sunt obținute din proiecție în plan.

Punct început	X / Y	Punct sfârșit	X / Y	Lungime segment (** (m)
1	549.995,802 403.443,419	2	549.998,311 403.443,426	2.509
3	549.987,345 403.466,518	4	549.984,03 403.463,422	4.536
5	549.972,96 403.456,094	6	549.966,237 403.455,899	6.726

Punct început	X / Y	Punct sfârșit	X / Y	Lungime segment (** (m)
2	549.998,311 403.443,426	3	549.987,345 403.466,518	25.564
4	549.984,03 403.463,422	5	549.972,96 403.456,094	13.276
6	549.966,237 403.455,899	7	549.960,83 403.460,799	7.297

Punct început	X / Y	Punct sfârşit	X / Y	Lungime segment (** (m)
7	549.960,83 403.460,799	8	549.955,196 403.466,165	7.78
9	549.951,723 403.459,475	10	549.946,11 403.448,818	12.045
11	549.945,861 403.447,851	12	549.945,369 403.445,941	1.972
13	549.946,314 403.442,543	14	549.947,774 403.437,835	4.929
15	549.954,52 403.440,316	16	549.958,913 403.441,391	4.523
17	549.965,748 403.442,495	18	549.970,854 403.442,587	5.107
19	549.978,285 403.443,091	20	549.988,664 403.443,174	10.379
21	549.995,802 403.443,419	22	549.987,969 403.445,581	8.126
23	549.987,919 403.444,582	24	549.986,921 403.444,632	0.999
25	549.986,97 403.445,631	1	549.987,969 403.445,581	1.0

Punct început	X / Y	Punct sfârşit	X / Y	Lungime segment (** (m)
8	549.955,196 403.466,165	9	549.951,723 403.459,475	7.538
10	549.946,11 403.448,818	11	549.945,861 403.447,851	0.999
12	549.945,369 403.445,941	13	549.946,314 403.442,543	3.527
14	549.947,774 403.437,835	15	549.954,52 403.440,316	7.188
16	549.958,913 403.441,391	17	549.965,748 403.442,495	6.924
18	549.970,854 403.442,587	19	549.978,285 403.443,091	7.448
20	549.988,664 403.443,174	21	549.995,802 403.443,419	7.142
22	549.987,969 403.445,581	23	549.987,919 403.444,582	1.0
24	549.986,921 403.444,632	25	549.986,97 403.445,631	1.0

** Lungimile segmentelor sunt determinate în planul de proiecție Stereo 70 și sunt rotunjite la 1 milimetru.

*** Distanța dintre puncte este formată din segmente cumulate ce sunt mai mici decât valoarea 1 milimetru.

**DATE DESPRE IMOBILUL NR. 3070**

Oficiul de Cadastru și Publicitate Imobiliară PRAHOVA
Biroul de Cadastru și Publicitate Imobiliară Câmpina

A. Partea I. Descrierea imobilului

TEREN Extravilan

Nr. CF vechi:207

Nr. cadastral vechi:194

Adresa: Jud. Prahova

Nr. Crt	Nr cadastral Nr. topografic	Suprafața* (mp)	Observații / Referințe
A1	20969	2.697	Sector cadastral:20 Teren neimprejmuit; pct. Anini

B. Partea II. Proprietari și acte

Inscrieri privitoare la dreptul de proprietate și alte drepturi reale	Referințe
5424 / 23/12/2004	
Act Notarial nr. 7257, din 16/12/2004 emis de NP Ivan Mihaela-Savulescu Vasile;	
B1	A1
Intabulare, drept de PROPRIETATEcumparare ca bu propriu, dobandit prin Conventie, cota actuala 1/1, cota initiala 1/1	
1) ZGONEA DANIEL FLORIN	
OBSERVATII: (provenita din conversia CF 207)	

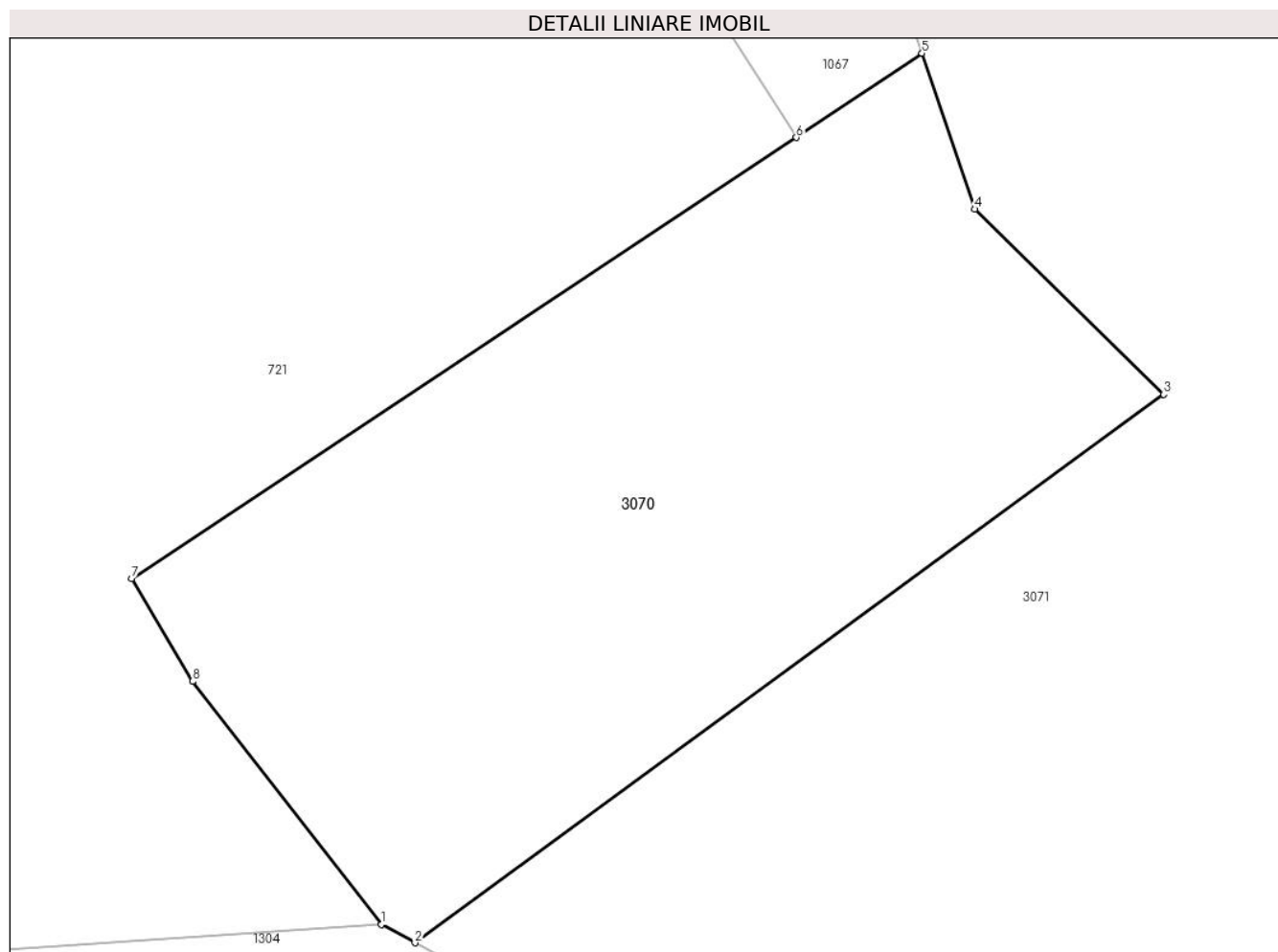
C. Partea III. SARCINI .

Inscrieri privind dezmembramintele dreptului de proprietate, drepturi reale de garanție și sarcini	Referințe
NU SUNT	

Teren

Nr cadastral	Suprafața (mp)*	Observații / Referințe
20969	2.697	pct. Anini

* Suprafața este determinată în planul de proiecție Stereo 70.



Date referitoare la teren

Crt	Categorie folosință	Intra vilan	Suprafața (mp)	Tarla	Parcelă	Nr. topo	Observații / Referințe
1	faneata	NU	2.697	21	-	-	

Lungime Segmente

1) Valorile lungimilor segmentelor sunt obținute din proiecție în plan.

Punct început	X / Y	Punct sfârșit	X / Y	Lungime segment (** (m)
1	549.664,941 402.708,646	2	549.667,689 402.707,164	3.122
2	549.667,689 402.707,164	3	549.728,57 402.751,717	75.442
3	549.728,57 402.751,717	4	549.713,2 402.766,772	21.515
4	549.713,2 402.766,772	5	549.708,904 402.779,435	13.372
5	549.708,904 402.779,435	6	549.698,688 402.772,597	12.293

Punct început	X / Y	Punct sfârșit	X / Y	Lungime segment (** (m)
6	549.698,688 402.772,597	7	549.644,629 402.736,77	64.853
7	549.644,629 402.736,77	8	549.649,6 402.728,405	9.731
8	549.649,6 402.728,405	1	549.664,941 402.708,646	25.015

** Lungimile segmentelor sunt determinate în planul de proiecție Stereo 70 și sunt rotunjite la 1 milimetru.

*** Distanța dintre puncte este formată din segmente cumulate ce sunt mai mici decât valoarea 1 milimetru.

**DATE DESPRE IMOBILUL NR. 3071**

Oficiul de Cadastru și Publicitate Imobiliară PRAHOVA
Biroul de Cadastru și Publicitate Imobiliară Câmpina

A. Partea I. Descrierea imobilului

TEREN Extravilan

Adresa: Jud. Prahova

Nr. Crt	Nr cadastral Nr. topografic	Suprafața* (mp)	Observații / Referințe
A1		21.189	Sector cadastral:20 Teren neimprejmuit;

B. Partea II. Proprietari și acte

Inscrieri privitoare la dreptul de proprietate și alte drepturi reale		Referințe
/		
Act Normativ nr. LEGEA 7, din 13/03/1996 emis de PARLAMENTUL ROMANIEI;		
B1	Inscrierea provizorie, drept de PROPRIETATE, dobandit prin Lege, cota actuala 1/1, cota initiala 1/1 1) NEIDENTIFICAT NEIDENTIFICAT	A1
B2	Se noteaza faptul ca imobilul are proprietar neidentificat.	A1

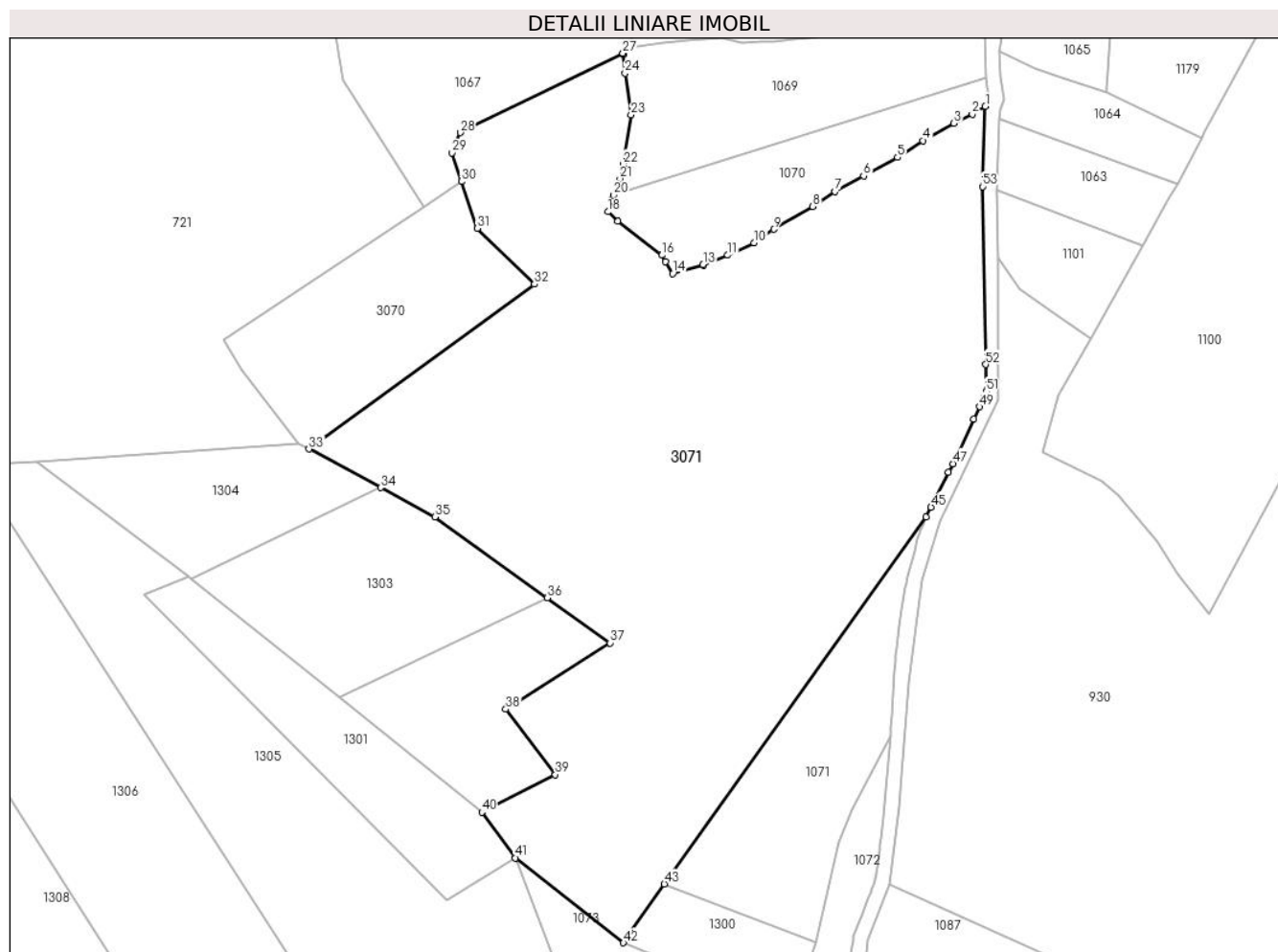
C. Partea III. SARCINI .

Inscrieri privind dezmembramintele dreptului de proprietate, drepturi reale de garanție și sarcini	Referințe
NU SUNT	

Teren

Nr cadastral	Suprafața (mp)*	Observații / Referințe
	21.189	

* Suprafața este determinată în planul de proiecție Stereo 70.



Date referitoare la teren

Crt	Categorie folosință	Intravilan	Suprafața (mp)	Tarla	Parcelă	Nr. topo	Observații / Referințe
1	faneata	NU	21.189	21	-	-	

Lungime Segmente

1) Valorile lungimilor segmentelor sunt obținute din proiecție în plan.

Punct început	X / Y	Punct sfârșit	X / Y	Lungime segment
1	549.850,457 402.799,748	2	549.846,938 402.797,627	4.109
4	549.833,64 402.790,468	5	549.826,731 402.785,925	8.269
7	549.809,897 402.776,67	8	549.803,841 402.772,652	7.268
10	549.787,972 402.762,892	11	549.780,865 402.759,516	7.868
13	549.774,177 402.756,939	14	549.766,003 402.754,556	8.514
16	549.763,074 402.759,521	17	549.751,088 402.768,751	15.128
2	549.846,938 402.797,627	3	549.842,002 402.795,132	5.531
5	549.826,731 402.785,925	6	549.817,569 402.780,92	10.44
8	549.803,841 402.772,652	9	549.793,286 402.766,505	12.214
11	549.780,865 402.759,516	12	549.774,313 402.756,856	7.071
14	549.766,003 402.754,556	15	549.764,002 402.757,748	3.767
17	549.751,088 402.768,751	18	549.748,488 402.771,229	3.592
3	549.842,002 402.795,132	4	549.833,64 402.790,468	9.575
6	549.817,569 402.780,92	7	549.809,897 402.776,67	8.771
9	549.793,286 402.766,505	10	549.787,972 402.762,892	6.426
12	549.774,313 402.756,856	13	549.774,177 402.756,939	0.159
15	549.764,002 402.757,748	16	549.763,074 402.759,521	2.001
18	549.748,488 402.771,229	19	549.749,496 402.774,54	3.461

Punct început	X / Y	Punct sfârșit	X / Y	Lungime segment	Punct început	X / Y	Punct sfârșit	X / Y	Lungime segment	Punct început	X / Y	Punct sfârșit	X / Y	Lungime segment
19	549.749,496 402.774,54	20	549.749,995 402.775,784	1.34	20	549.749,995 402.775,784	21	549.751,737 402.780,191	4.739	21	549.751,737 402.780,191	22	549.752,568 402.784,072	3.969
22	549.752,568 402.784,072	23	549.754,741 402.797,455	13.558	23	549.754,741 402.797,455	24	549.753,102 402.808,676	11.34	24	549.753,102 402.808,676	25	549.752,556 402.813,67	5.024
25	549.752,556 402.813,67	26	549.752,639 402.814,06	0.399	26	549.752,639 402.814,06	27	549.752,52 402.814,002	0.132	27	549.752,52 402.814,002	28	549.708,55 402.792,616	48.895
28	549.708,55 402.792,616	29	549.706,288 402.787,141	5.924	29	549.706,288 402.787,141	30	549.708,904 402.779,435	8.138	30	549.708,904 402.779,435	31	549.713,2 402.766,772	13.372
31	549.713,2 402.766,772	32	549.728,57 402.751,717	21.515	32	549.728,57 402.751,717	33	549.667,689 402.707,164	75.442	33	549.667,689 402.707,164	34	549.687,038 402.696,727	21.984
34	549.687,038 402.696,727	35	549.701,711 402.688,813	16.671	35	549.701,711 402.688,813	36	549.732,085 402.667,012	37.388	36	549.732,085 402.667,012	37	549.749,096 402.654,802	20.939
37	549.749,096 402.654,802	38	549.720,86 402.636,92	33.422	38	549.720,86 402.636,92	39	549.734,253 402.619,256	22.167	39	549.734,253 402.619,256	40	549.714,388 402.609,082	22.319
40	549.714,388 402.609,082	41	549.723,493 402.596,739	15.338	41	549.723,493 402.596,739	42	549.752,661 402.573,827	37.091	42	549.752,661 402.573,827	43	549.763,708 402.589,696	19.335
43	549.763,708 402.589,696	44	549.834,496 402.688,841	121.822	44	549.834,496 402.688,841	45	549.835,787 402.691,489	2.946	45	549.835,787 402.691,489	46	549.840,541 402.700,922	10.563
46	549.840,541 402.700,922	47	549.841,686 402.703,234	2.58	47	549.841,686 402.703,234	48	549.847,373 402.715,29	13.33	48	549.847,373 402.715,29	49	549.848,919 402.718,599	3.652
49	549.848,919 402.718,599	50	549.850,051 402.721,123	2.766	50	549.850,051 402.721,123	51	549.850,729 402.722,752	1.764	51	549.850,729 402.722,752	52	549.850,6 402.729,987	7.236
52	549.850,6 402.729,987	53	549.849,737 402.778,034	48.055	53	549.849,737 402.778,034	1	549.850,457 402.799,748	21.726					

** Lungimile segmentelor sunt determinate în planul de proiecție Stereo 70 și sunt rotunjite la 1 milimetru.

*** Distanța dintre puncte este formată din segmente cumulate ce sunt mai mici decât valoarea 1 milimetru.

**DATE DESPRE IMOBILUL NR. 3072**

Oficiul de Cadastru și Publicitate Imobiliară PRAHOVA
Biroul de Cadastru și Publicitate Imobiliară Câmpina

A. Partea I. Descrierea imobilului

TEREN Necunoscut

Adresa: Loc. Plaiu, Jud. Prahova

Nr. Crt	Nr cadastral Nr. topografic	Suprafața* (mp)	Observații / Referințe
A1		6.998	Sector cadastral:18 Teren neimprejmuit;

B. Partea II. Proprietari și acte

Inscrieri privitoare la dreptul de proprietate și alte drepturi reale		Referințe
/		
Act Normativ nr. LEGEA 7, din 13/03/1996 emis de PARLAMENTUL ROMANIEI;		
B1	Inscrierea provizorie, drept de PROPRIETATE, dobandit prin Lege, cota actuala 1/1, cota initiala 1/1 1) NEIDENTIFICAT NEIDENTIFICAT	A1
B2	Se noteaza faptul ca imobilul are proprietar neidentificat.	A1

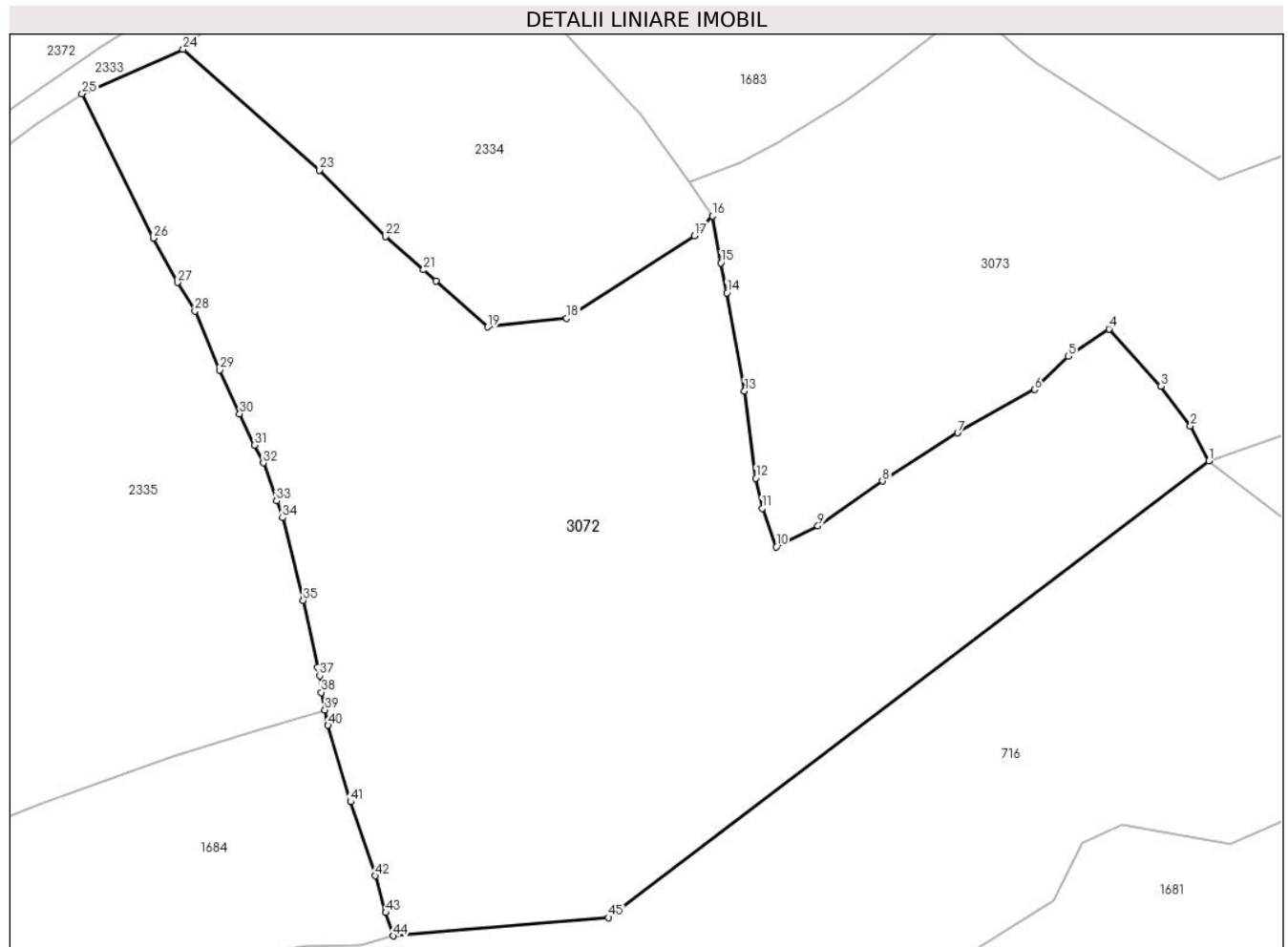
C. Partea III. SARCINI .

Inscrieri privind dezmembramintele dreptului de proprietate, drepturi reale de garanție și sarcini	Referințe
NU SUNT	

Teren

Nr cadastral	Suprafața (mp)*	Observații / Referințe
	6.998	

* Suprafața este determinată în planul de proiecție Stereo 70.



Date referitoare la teren

Crt	Categorie folosință	Intravilan	Suprafața (mp)	Tarla	Parcelă	Nr. topo	Observații / Referințe
1	faneata	DA	1.066	46	1718	-	
2	faneata	NU	5.932	46	1718, 1720, 1721, 1722, 1768/1, 1728, 1723, 1727	-	

Lungime Segmente

1) Valorile lungimilor segmentelor sunt obținute din proiecție în plan.

Punct început	X / Y	Punct sfârșit	X / Y	Lungime segment
1	549.684,413 404.186,665	2	549.682,02 404.191,181	5.111
4	549.671,449 404.203,797	5	549.666,137 404.200,257	6.383
7	549.651,761 404.190,287	8	549.641,974 404.184,031	11.616
2	549.682,02 404.191,181	3	549.678,156 404.196,352	6.455
5	549.666,137 404.200,257	6	549.661,762 404.195,91	6.167
8	549.641,974 404.184,031	9	549.633,573 404.178,214	10.218
3	549.678,156 404.196,352	4	549.671,449 404.203,797	10.021
6	549.661,762 404.195,91	7	549.651,761 404.190,287	11.473
9	549.633,573 404.178,214	10	549.628,148 404.175,477	6.076

Punct început	X / Y	Punct sfârșit	X / Y	Lungime segment	Punct început	X / Y	Punct sfârșit	X / Y	Lungime segment	Punct început	X / Y	Punct sfârșit	X / Y	Lungime segment
10	549.628,148 404.175,477	11	549.626,33 404.180,463	5.307	11	549.626,33 404.180,463	12	549.625,496 404.184,388	4.013	12	549.625,496 404.184,388	13	549.624,033 404.195,725	11.431
13	549.624,033 404.195,725	14	549.621,742 404.208,491	12.97	14	549.621,742 404.208,491	15	549.620,969 404.212,368	3.953	15	549.620,969 404.212,368	16	549.619,889 404.218,461	6.188
16	549.619,889 404.218,461	17	549.617,548 404.215,91	3.462	17	549.617,548 404.215,91	18	549.600,914 404.205,207	19.78	18	549.600,914 404.205,207	19	549.590,654 404.204,036	10.327
19	549.590,654 404.204,036	20	549.583,917 404.210,019	9.01	20	549.583,917 404.210,019	21	549.582,287 404.211,467	2.18	21	549.582,287 404.211,467	22	549.577,368 404.215,789	6.548
22	549.577,368 404.215,789	23	549.568,749 404.224,419	12.197	23	549.568,749 404.224,419	24	549.551,04 404.240,133	23.676	24	549.551,04 404.240,133	25	549.537,902 404.234,356	14.352
25	549.537,902 404.234,356	26	549.547,18 404.215,587	20.937	26	549.547,18 404.215,587	27	549.550,298 404.209,829	6.548	27	549.550,298 404.209,829	28	549.552,568 404.206,135	4.336
28	549.552,568 404.206,135	29	549.555,801 404.198,478	8.312	29	549.555,801 404.198,478	30	549.558,381 404.192,75	6.282	30	549.558,381 404.192,75	31	549.560,329 404.188,701	4.493
31	549.560,329 404.188,701	32	549.561,45 404.186,372	2.585	32	549.561,45 404.186,372	33	549.563,175 404.181,46	5.206	33	549.563,175 404.181,46	34	549.563,964 404.179,256	2.341
34	549.563,964 404.179,256	35	549.566,655 404.168,52	11.068	35	549.566,655 404.168,52	36	549.568,51 404.159,824	8.892	36	549.568,51 404.159,824	37	549.568,801 404.158,751	1.112
37	549.568,801 404.158,751	38	549.569,022 404.156,577	2.185	38	549.569,022 404.156,577	39	549.569,464 404.154,278	2.341	39	549.569,464 404.154,278	40	549.569,888 404.152,292	2.031
40	549.569,888 404.152,292	41	549.572,783 404.142,375	10.331	41	549.572,783 404.142,375	42	549.576,062 404.132,749	10.169	42	549.576,062 404.132,749	43	549.577,385 404.127,967	4.962
43	549.577,385 404.127,967	44	549.578,346 404.124,937	3.179	44	549.578,346 404.124,937	45	549.606,379 404.127,31	28.133	45	549.606,379 404.127,31	1	549.684,413 404.186,665	98.042

** Lungimile segmentelor sunt determinate în planul de proiecție Stereo 70 și sunt rotunjite la 1 milimetru.

*** Distanța dintre puncte este formată din segmente cumulate ce sunt mai mici decât valoarea 1 milimetru.

**DATE DESPRE IMOBILUL NR. 3073**

Oficiul de Cadastru și Publicitate Imobiliară PRAHOVA
Biroul de Cadastru și Publicitate Imobiliară Câmpina

A. Partea I. Descrierea imobilului

TEREN Necunoscut

Nr. CF vechi:32
Nr. cadastral vechi:242

Adresa: Loc. Plaiu, Jud. Prahova

Nr. Crt	Nr cadastral Nr. topografic	Suprafața* (mp)	Observații / Referințe
A1	20978	Din acte: 6.064 Masurata: 6.085	Sector cadastral:18 Teren imprejmuit;

B. Partea II. Proprietari și acte

Inscrieri privitoare la dreptul de proprietate și alte drepturi reale	Referințe
33026 / 06/07/2023	
Act Notarial nr. 193, din 03/07/2023 emis de Daniilescu Irina;	
B3	A1
Intabulare, drept de PROPRIETATE, dobandit prin Succesiune, cota actuala 3/8, cota initiala 3/8 1) CRUTESCU BOGDAN-NICOLAE	
Act Notarial nr. 194, din 03/07/2023 emis de Daniilescu Irina;	
B4	A1
Intabulare, drept de PROPRIETATE, dobandit prin Succesiune, cota actuala 5/8, cota initiala 5/8 1) CRUTESCU BOGDAN-NICOLAE	

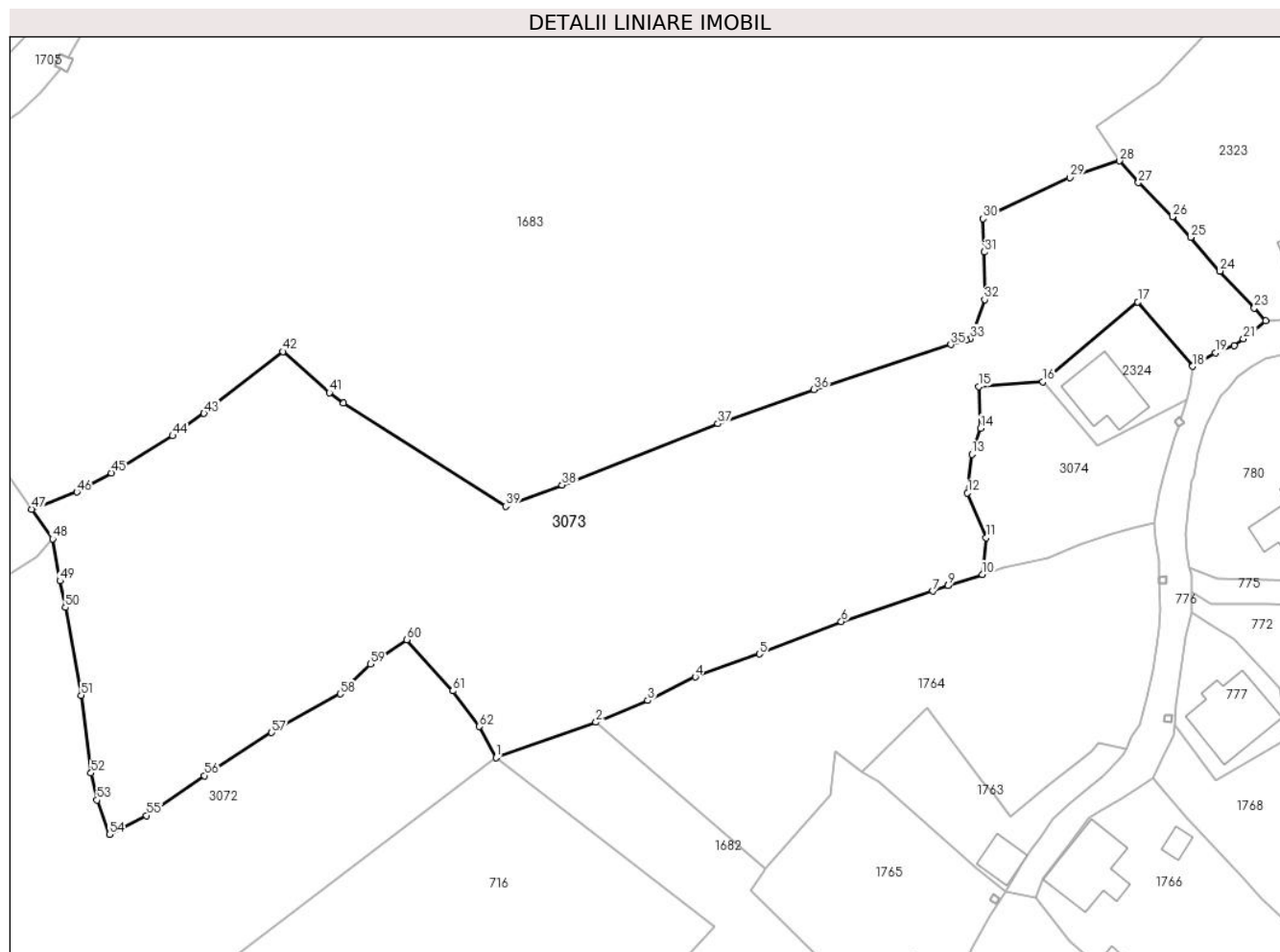
C. Partea III. SARCINI .

Inscrieri privind dezmembramintele dreptului de proprietate, drepturi reale de garanție și sarcini	Referințe
NU SUNT	

Teren

Nr cadastral	Suprafața (mp)*	Observații / Referințe
20978	Din acte: 6.064 Masurata: 6.085	

* Suprafața este determinată în planul de proiecție Stereo 70.



Date referitoare la teren

Crt	Categorie folosință	Intra vilan	Suprafața (mp)	Tarla	Parcelă	Nr. topo	Observații / Referințe
1	faneata	DA	923	46	1770, 1768/1, 1768	-	
2	faneata	NU	5.162	46	1718, 1720, 1721, 1722, 1768/1, 1728, 1723, 1727	-	

Lungime Segmente

1) Valorile lungimilor segmentelor sunt obținute din proiecție în plan.

Punct început	X / Y	Punct sfârșit	X / Y	Lungime segment	Punct început	X / Y	Punct sfârșit	X / Y	Lungime segment	Punct început	X / Y	Punct sfârșit	X / Y	Lungime segment
1	549.684,413 404.186,665	2	549.698,977 404.191,792	15.44	2	549.698,977 404.191,792	3	549.706,512 404.194,958	8.173	3	549.706,512 404.194,958	4	549.713,439 404.198,381	7.727
4	549.713,439 404.198,381	5	549.722,766 404.201,729	9.91	5	549.722,766 404.201,729	6	549.734,704 404.206,426	12.829	6	549.734,704 404.206,426	7	549.748,034 404.210,885	14.056
7	549.748,034 404.210,885	8	549.750,25 404.211,675	2.353	8	549.750,25 404.211,675	9	549.750,251 404.211,676	0.001	9	549.750,251 404.211,676	10	549.755,222 404.213,292	5.227

Punct început	X / Y	Punct sfârșit	X / Y	Lungime segment	Punct început	X / Y	Punct sfârșit	X / Y	Lungime segment	Punct început	X / Y	Punct sfârșit	X / Y	Lungime segment
10	549.755,222 404.213,292	11	549.755,797 404.218,656	5.395	11	549.755,797 404.218,656	12	549.753,075 404.225,172	7.062	12	549.753,075 404.225,172	13	549.753,708 404.230,795	5.659
13	549.753,708 404.230,795	14	549.754,961 404.234,612	4.017	14	549.754,961 404.234,612	15	549.754,745 404.240,662	6.054	15	549.754,745 404.240,662	16	549.764,063 404.241,378	9.345
16	549.764,063 404.241,378	17	549.777,876 404.252,991	18.046	17	549.777,876 404.252,991	18	549.785,876 404.243,588	12.346	18	549.785,876 404.243,588	19	549.789,15 404.245,556	3.82
19	549.789,15 404.245,556	20	549.791,901 404.246,599	2.942	20	549.791,901 404.246,599	21	549.793,272 404.247,585	1.689	21	549.793,272 404.247,585	22	549.796,487 404.250,241	4.17
22	549.796,487 404.250,241	23	549.794,824 404.252,067	2.47	23	549.794,824 404.252,067	24	549.789,842 404.257,47	7.349	24	549.789,842 404.257,47	25	549.785,586 404.262,384	6.501
25	549.785,586 404.262,384	26	549.782,902 404.265,359	4.007	26	549.782,902 404.265,359	27	549.777,968 404.270,345	7.015	27	549.777,968 404.270,345	28	549.775,181 404.273,519	4.224
28	549.775,181 404.273,519	29	549.767,96 404.271,066	7.626	29	549.767,96 404.271,066	30	549.755,368 404.265,102	13.933	30	549.755,368 404.265,102	31	549.755,543 404.260,248	4.857
31	549.755,543 404.260,248	32	549.755,569 404.253,307	6.941	32	549.755,569 404.253,307	33	549.753,518 404.247,612	6.053	33	549.753,518 404.247,612	34	549.752,913 404.247,433	0.631
34	549.752,913 404.247,433	35	549.750,663 404.246,768	2.346	35	549.750,663 404.246,768	36	549.730,714 404.240,213	20.998	36	549.730,714 404.240,213	37	549.716,743 404.235,255	14.825
37	549.716,743 404.235,255	38	549.694,054 404.226,325	24.383	38	549.694,054 404.226,325	39	549.685,837 404.223,245	8.775	39	549.685,837 404.223,245	40	549.662,249 404.238,226	27.943
40	549.662,249 404.238,226	41	549.660,175 404.239,766	2.583	41	549.660,175 404.239,766	42	549.653,411 404.245,749	9.03	42	549.653,411 404.245,749	43	549.641,934 404.236,751	14.584
43	549.641,934 404.236,751	44	549.637,364 404.233,482	5.619	44	549.637,364 404.233,482	45	549.628,443 404.228,091	10.423	45	549.628,443 404.228,091	46	549.623,404 404.225,317	5.752
46	549.623,404 404.225,317	47	549.616,833 404.222,811	7.033	47	549.616,833 404.222,811	48	549.619,889 404.218,461	5.316	48	549.619,889 404.218,461	49	549.620,969 404.212,368	6.188
49	549.620,969 404.212,368	50	549.621,742 404.208,491	3.953	50	549.621,742 404.208,491	51	549.624,033 404.195,725	12.97	51	549.624,033 404.195,725	52	549.625,496 404.184,388	11.431
52	549.625,496 404.184,388	53	549.626,33 404.180,463	4.013	53	549.626,33 404.180,463	54	549.628,148 404.175,477	5.307	54	549.628,148 404.175,477	55	549.633,573 404.178,214	6.076
55	549.633,573 404.178,214	56	549.641,974 404.184,031	10.218	56	549.641,974 404.184,031	57	549.651,761 404.190,287	11.616	57	549.651,761 404.190,287	58	549.661,762 404.195,91	11.473
58	549.661,762 404.195,91	59	549.666,137 404.200,257	6.167	59	549.666,137 404.200,257	60	549.671,449 404.203,797	6.383	60	549.671,449 404.203,797	61	549.678,156 404.196,352	10.021
61	549.678,156 404.196,352	62	549.682,02 404.191,181	6.455	62	549.682,02 404.191,181	1	549.684,413 404.186,665	5.111					

** Lungimile segmentelor sunt determinate în planul de proiecție Stereo 70 și sunt rotunjite la 1 milimetru.

*** Distanța dintre puncte este formată din segmente cumulate ce sunt mai mici decât valoarea 1 milimetru.

**DATE DESPRE IMOBILUL NR. 3074**

Oficiul de Cadastru și Publicitate Imobiliară PRAHOVA
Biroul de Cadastru și Publicitate Imobiliară Câmpina

A. Partea I. Descrierea imobilului

TEREN Intravilan

Adresa: Loc. Plaiu, Jud. Prahova

Nr. Crt	Nr cadastral Nr. topografic	Suprafața* (mp)	Observații / Referințe
A1		562	Sector cadastral:18 Teren neimprejmuit;

B. Partea II. Proprietari și acte

Inscrieri privitoare la dreptul de proprietate și alte drepturi reale		Referințe
/		
Act Normativ nr. LEGEA 7, din 13/03/1996 emis de PARLAMENTUL ROMANIEI;		
B1	Inscrierea provizorie, drept de PROPRIETATE, dobandit prin Lege, cota actuala 1/1, cota initiala 1/1 1) NEIDENTIFICAT NEIDENTIFICAT	A1
B2	Se noteaza faptul ca imobilul are proprietar neidentificat.	A1

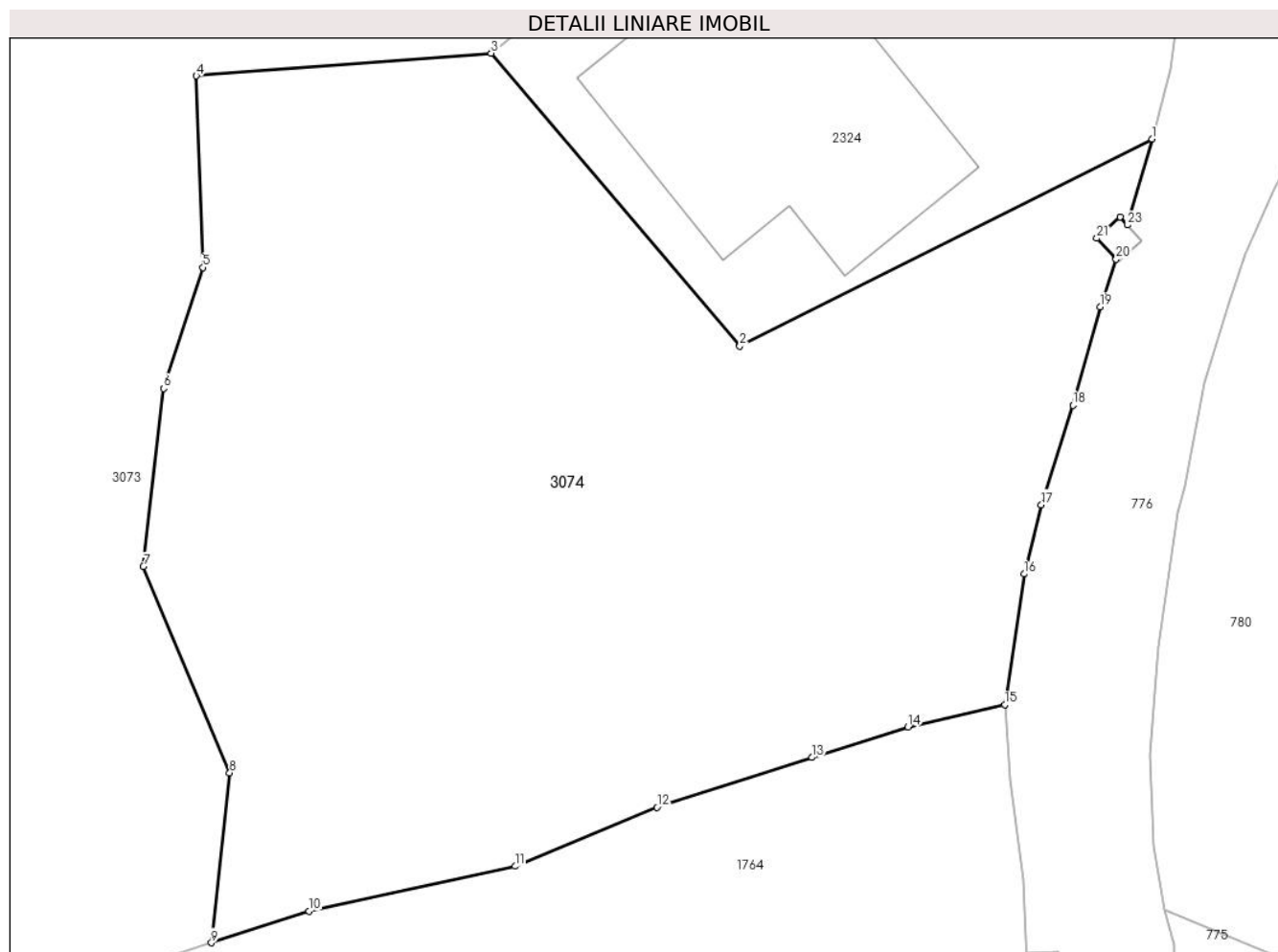
C. Partea III. SARCINI .

Inscrieri privind dezmembramintele dreptului de proprietate, drepturi reale de garanție și sarcini	Referințe
NU SUNT	

Teren

Nr cadastral	Suprafața (mp)*	Observații / Referințe
	562	

* Suprafața este determinată în planul de proiecție Stereo 70.



Date referitoare la teren

Crt	Categorie folosință	Intravilan	Suprafața (mp)	Tarla	Parcelă	Nr. topo	Observații / Referințe
1	faneata	DA	562	46	1769	-	

Lungime Segmente

1) Valorile lungimilor segmentelor sunt obținute din proiecție în plan.

Punct început	X / Y	Punct sfârșit	X / Y	Lungime segment (** (m)
1	549.784,937 404.238,669	2	549.771,917 404.232,129	14.57
3	549.764,063 404.241,378	4	549.754,745 404.240,662	9.345
5	549.754,961 404.234,612	6	549.753,708 404.230,795	4.017
7	549.753,075 404.225,172	8	549.755,797 404.218,656	7.062
9	549.755,222 404.213,292	10	549.758,303 404.214,294	3.24

Punct început	X / Y	Punct sfârșit	X / Y	Lungime segment (** (m)
2	549.771,917 404.232,129	3	549.764,063 404.241,378	12.134
4	549.754,745 404.240,662	5	549.754,961 404.234,612	6.054
6	549.753,708 404.230,795	7	549.753,075 404.225,172	5.659
8	549.755,797 404.218,656	9	549.755,222 404.213,292	5.395
10	549.758,303 404.214,294	11	549.764,815 404.215,708	6.664

Punct început	X / Y	Punct sfârşit	X / Y	Lungime segment (** (m)
11	549.764,815 404.215,708	12	549.769,298 404.217,57	4.854
13	549.774,193 404.219,144	14	549.777,229 404.220,1	3.183
15	549.780,287 404.220,803	16	549.780,9 404.224,938	4.18
17	549.781,443 404.227,125	18	549.782,442 404.230,268	3.298
19	549.783,304 404.233,372	20	549.783,808 404.234,871	1.581
21	549.783,2 404.235,535	22	549.783,937 404.236,21	0.999
23	549.784,172 404.235,954	1	549.784,937 404.238,669	2.821

Punct început	X / Y	Punct sfârşit	X / Y	Lungime segment (** (m)
12	549.769,298 404.217,57	13	549.774,193 404.219,144	5.142
14	549.777,229 404.220,1	15	549.780,287 404.220,803	3.138
16	549.780,9 404.224,938	17	549.781,443 404.227,125	2.253
18	549.782,442 404.230,268	19	549.783,304 404.233,372	3.221
20	549.783,808 404.234,871	21	549.783,2 404.235,535	0.9
22	549.783,937 404.236,21	23	549.784,172 404.235,954	0.348

** Lungimile segmentelor sunt determinate în planul de proiecție Stereo 70 și sunt rotunjite la 1 milimetru.

*** Distanța dintre puncte este formată din segmente cumulate ce sunt mai mici decât valoarea 1 milimetru.

**DATE DESPRE IMOBILUL NR. 3075**

Oficiul de Cadastru și Publicitate Imobiliară PRAHOVA
Biroul de Cadastru și Publicitate Imobiliară Câmpina

A. Partea I. Descrierea imobilului

TEREN Intravilan

Nr. CF vechi:255
Nr. cadastral vechi:350

Adresa: Loc. Provita De Sus, Nr. 542, Jud. Prahova

Nr. Crt	Nr cadastral Nr. topografic	Suprafața* (mp)	Observații / Referințe
A1	21101	126	Sector cadastral:22 Teren imprejmuit;

B. Partea II. Proprietari și acte

Inscrieri privitoare la dreptul de proprietate și alte drepturi reale		Referințe
52411 / 09/11/2023		
Act Notarial nr. 143, din 08/11/2023 emis de NICA ROXANA ELENA;		
B2	Intabulare, drept de PROPRIETATE moștenire și cumpărare, dobandit prin Succesiune, cota actuala 5/8, cota initiala 5/8 1) ENE MIRELA <i>OBSERVATII: contract de vanzare-cumparare nr 2056 din 25.07.2005, emis de BNP Musat M-Campina</i>	A1
B3	Intabulare, drept de PROPRIETATE, dobandit prin Succesiune, cota actuala 3/16, cota initiala 3/16 1) ENE MARIUS	A1
B4	Intabulare, drept de PROPRIETATE, dobandit prin Succesiune, cota actuala 3/16, cota initiala 3/16 1) ENE VALENTIN	A1

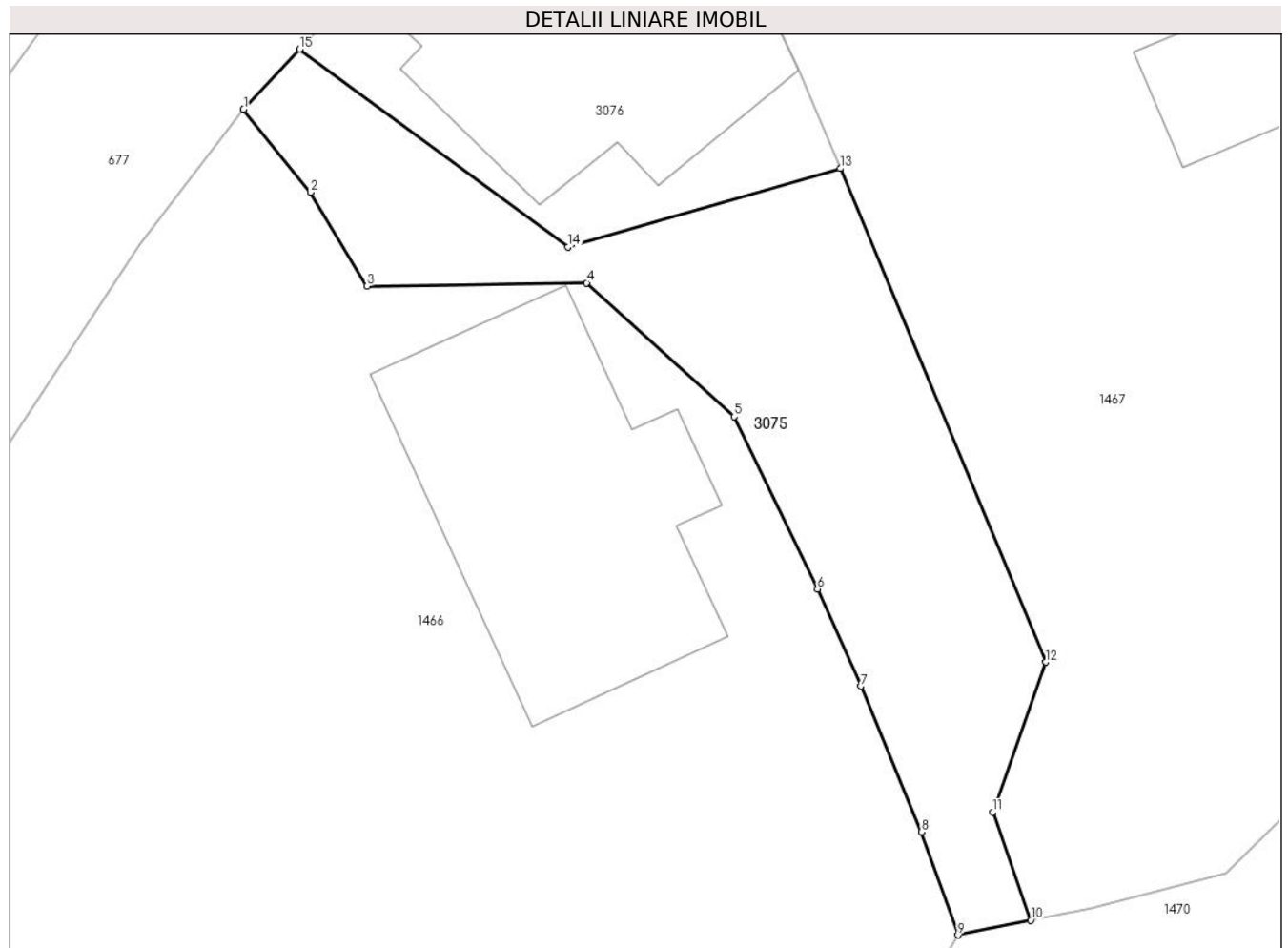
C. Partea III. SARCINI .

Inscrieri privind dezmembramintele dreptului de proprietate, drepturi reale de garanție și sarcini	Referințe
NU SUNT	

Teren

Nr cadastral	Suprafața (mp)*	Observații / Referințe
21101	126	

* Suprafața este determinată în planul de proiecție Stereo 70.



Date referitoare la teren

Crt	Categorie folosință	Intravilan	Suprafața (mp)	Tarla	Parcelă	Nr. topo	Observații / Referințe
1	curți constructii	DA	126	56	-	-	

Lungime Segmente

1) Valorile lungimilor segmentelor sunt obținute din proiecție în plan.

Punct început	X / Y	Punct sfârșit	X / Y	Lungime segment (** (m)
1	550.482,318 403.607,946	2	550.484,128 403.605,711	2.876
2	550.484,128 403.605,711	3	550.485,656 403.603,177	2.959
3	550.485,656 403.603,177	4	550.491,59 403.603,265	5.935
4	550.491,59 403.603,265	5	550.495,572 403.599,66	5.371
5	550.495,572 403.599,66	6	550.497,823 403.595,004	5.172

Punct început	X / Y	Punct sfârşit	X / Y	Lungime segment (** (m)
6	550.497,823 403.595,004	7	550.498,987 403.592,386	2.865
7	550.498,987 403.592,386	8	550.500,63 403.588,452	4.263
8	550.500,63 403.588,452	9	550.501,619 403.585,676	2.947
9	550.501,619 403.585,676	10	550.503,579 403.586,072	2.0
10	550.503,579 403.586,072	11	550.502,556 403.588,991	3.093
11	550.502,556 403.588,991	12	550.503,983 403.593,037	4.29
12	550.503,983 403.593,037	13	550.498,438 403.606,352	14.423
13	550.498,438 403.606,352	14	550.491,077 403.604,232	7.66
14	550.491,077 403.604,232	15	550.483,831 403.609,57	9.0
15	550.483,831 403.609,57	1	550.482,318 403.607,946	2.22

** Lungimile segmentelor sunt determinate în planul de proiecție Stereo 70 și sunt rotunjite la 1 milimetru.

*** Distanța dintre puncte este formată din segmente cumulate ce sunt mai mici decât valoarea 1 milimetru.

**DATE DESPRE IMOBILUL NR. 3076**

Oficiul de Cadastru și Publicitate Imobiliară PRAHOVA
Biroul de Cadastru și Publicitate Imobiliară Câmpina

A. Partea I. Descrierea imobilului

TEREN Intravilan

Adresa: Loc. Provita De Sus, Jud. Prahova

Nr. Crt	Nr cadastral Nr. topografic	Suprafața* (mp)	Observații / Referințe
A1		147	Sector cadastral:22 Teren imprejmuit;

Construcții

Crt	Nr cadastral Nr. topografic	Adresa	Observații / Referințe
A1.1		Loc. Provita De Sus, Jud. Prahova	Nr. niveluri:1; S. construita la sol:76 mp;
A1.2		Loc. Provita De Sus, Jud. Prahova	Nr. niveluri:1; S. construita la sol:35 mp;

B. Partea II. Proprietari și acte

Inscrieri privitoare la dreptul de proprietate și alte drepturi reale		Referințe
/		
Act Normativ nr. LEGEA 7, din 13/03/1996 emis de PARLAMENTUL ROMANIEI;		
B1	Inscrierea provizorie, drept de PROPRIETATE, dobandit prin Lege, cota actuala 1/1, cota initiala 1/1 1) NEIDENTIFICAT NEIDENTIFICAT	A1, A1.1, A1.2
B2	Se noteaza faptul ca imobilul are proprietar neidentificat.	A1, A1.1, A1.2

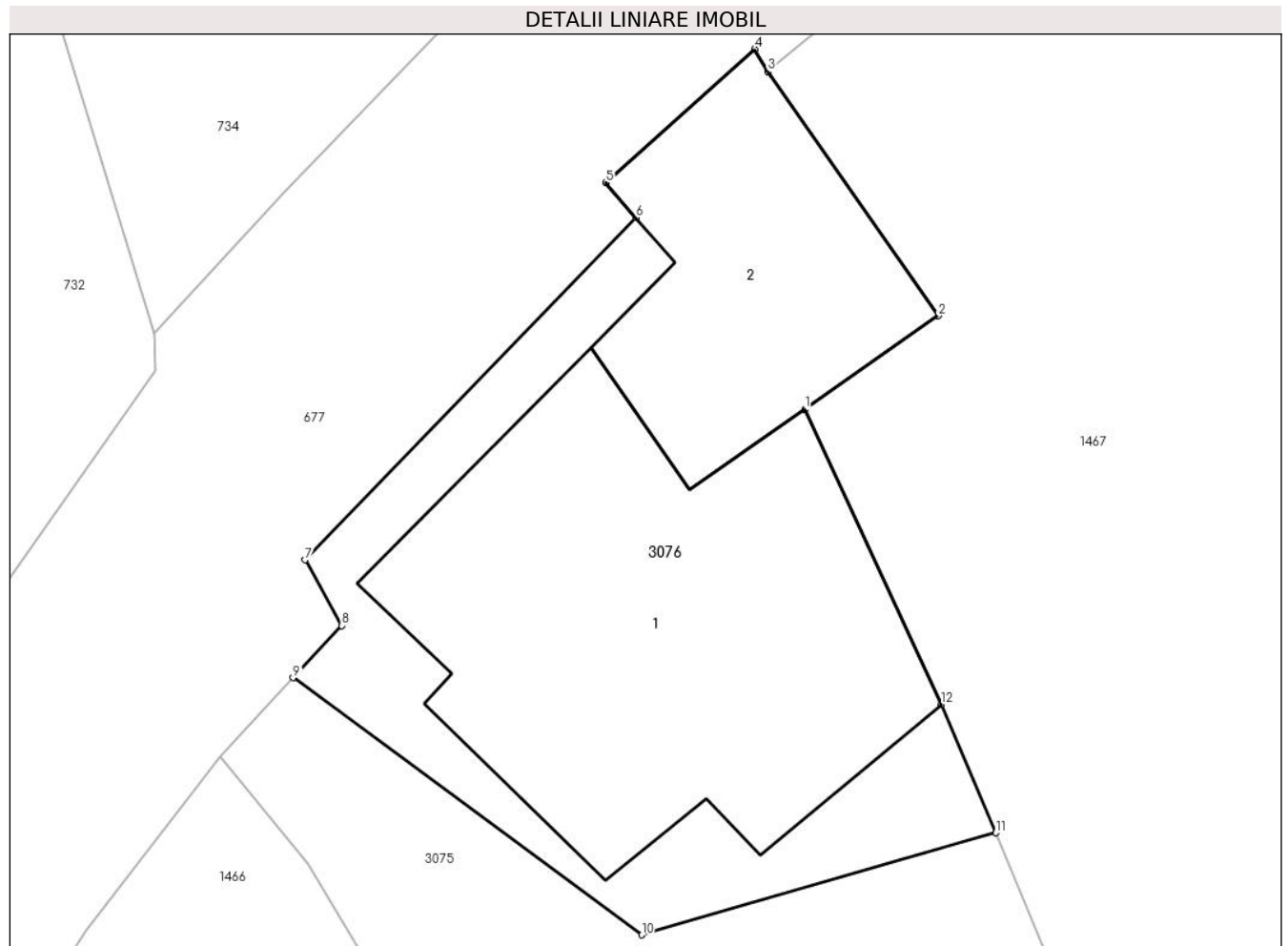
C. Partea III. SARCINI .

Inscrieri privind dezmembramintele dreptului de proprietate, drepturi reale de garanție și sarcini	Referințe
NU SUNT	

Teren

Nr cadastral	Suprafața (mp)*	Observații / Referințe
	147	

* Suprafața este determinată în planul de proiecție Stereo 70.



Date referitoare la teren

Crt	Categorie folosință	Intravilan	Suprafața (mp)	Tarla	Parcelă	Nr. topo	Observații / Referințe
1	curți constructii	DA	147	56	-	-	

Date referitoare la construcții

Crt	Număr	Destinație construcție	Supraf. (mp)	Situație juridică	Observații / Referințe
A1.1		construcții de locuințe	76	Cu acte	Nr. niveluri:1; S. construita la sol:76 mp;
A1.2		construcții anexa	35	Cu acte	Nr. niveluri:1; S. construita la sol:35 mp;

Lungime Segmente

1) Valorile lungimilor segmentelor sunt obținute din proiecție în plan.

Punct început	X / Y	Punct sfârșit	X / Y	Lungime segment (** (m)
1	550.494,466 403.615,144	2	550.497,238 403.617,082	3.382
2	550.497,238 403.617,082	3	550.493,703 403.622,152	6.181
3	550.493,703 403.622,152	4	550.493,428 403.622,616	0.539

Punct început	X / Y	Punct sfârşit	X / Y	Lungime segment (** (m)
4	550.493,428 403.622,616	5	550.490,327 403.619,846	4.158
5	550.490,327 403.619,846	6	550.490,957 403.619,118	0.963
6	550.490,957 403.619,118	7	550.484,078 403.612,015	9.888
7	550.484,078 403.612,015	8	550.484,84 403.610,653	1.561
8	550.484,84 403.610,653	9	550.483,831 403.609,57	1.48
9	550.483,831 403.609,57	10	550.491,077 403.604,232	9.0
10	550.491,077 403.604,232	11	550.498,438 403.606,352	7.66
11	550.498,438 403.606,352	12	550.497,303 403.609,018	2.898
12	550.497,303 403.609,018	1	550.494,466 403.615,144	6.751

** Lungimile segmentelor sunt determinate în planul de proiecție Stereo 70 și sunt rotunjite la 1 milimetru.

*** Distanța dintre puncte este formată din segmente cumulate ce sunt mai mici decât valoarea 1 milimetru.

**DATE DESPRE IMOBILUL NR. 3077**

Oficiul de Cadastru și Publicitate Imobiliară PRAHOVA
Biroul de Cadastru și Publicitate Imobiliară Câmpina

A. Partea I. Descrierea imobilului

TEREN Intravilan

Adresa: Loc. Plaiu, Jud. Prahova

Nr. Crt	Nr cadastral Nr. topografic	Suprafața* (mp)	Observații / Referințe
A1		766	Sector cadastral:11 Teren imprejmuit;

B. Partea II. Proprietari și acte

Inscrieri privitoare la dreptul de proprietate și alte drepturi reale		Referințe
/		
Act Normativ nr. LEGEA 7, din 13/03/1996 emis de PARLAMENTUL ROMANIEI;		
B1	Inscrierea provizorie, drept de PROPRIETATE, dobandit prin Lege, cota actuala 1/1, cota initiala 1/1 1) NEIDENTIFICAT NEIDENTIFICAT	A1
B2	Se noteaza faptul ca imobilul are proprietar neidentificat.	A1

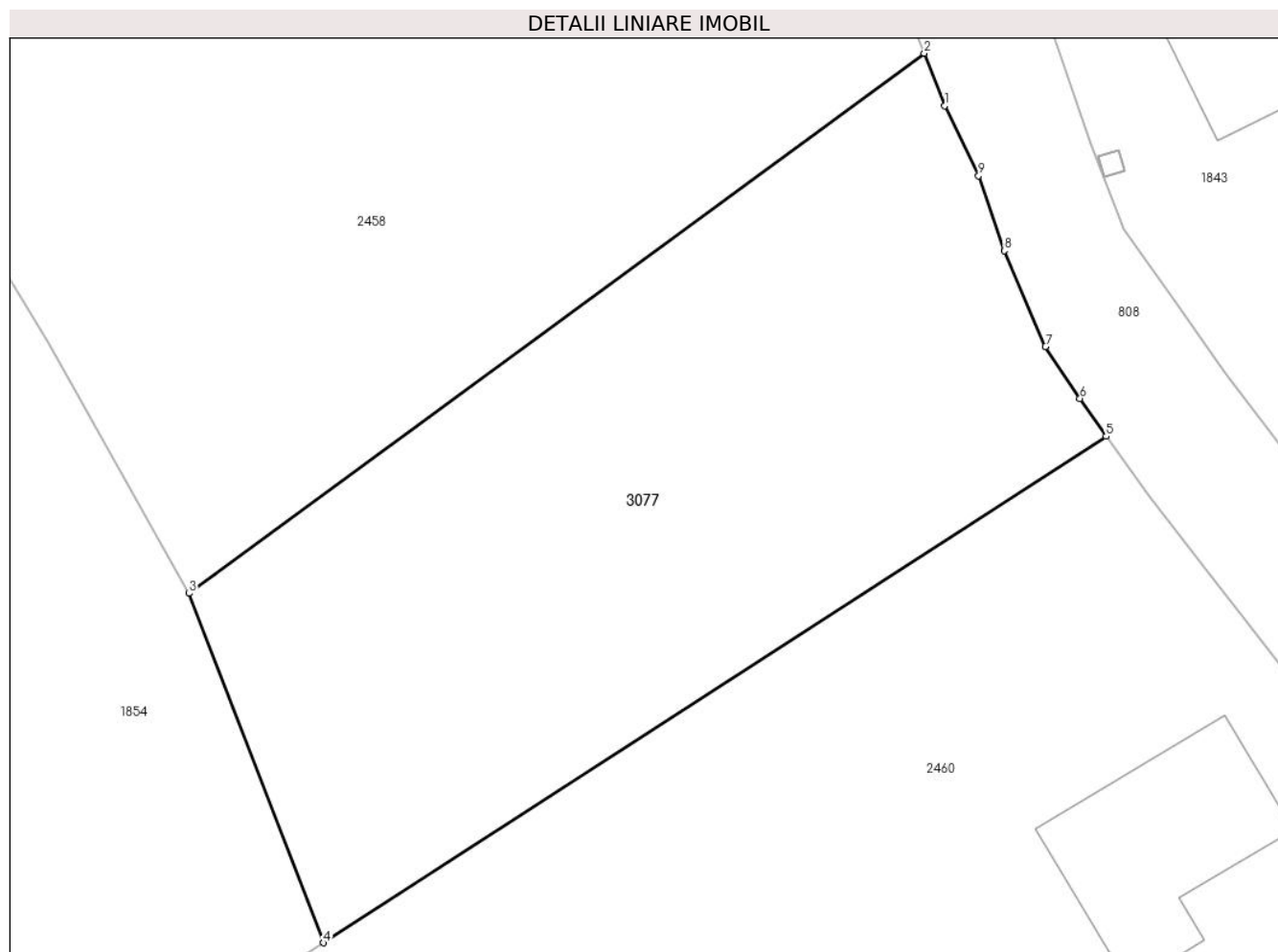
C. Partea III. SARCINI .

Inscrieri privind dezmembramintele dreptului de proprietate, drepturi reale de garanție și sarcini	Referințe
NU SUNT	

Teren

Nr cadastral	Suprafața (mp)*	Observații / Referințe
	766	

* Suprafața este determinată în planul de proiecție Stereo 70.



Date referitoare la teren

Crt	Categorie folosință	Intravilan	Suprafața (mp)	Tarla	Parcelă	Nr. topo	Observații / Referințe
1	faneata	DA	766	43	1443	-	

Lungime Segmente

1) Valorile lungimilor segmentelor sunt obținute din proiecție în plan.

Punct început	X / Y	Punct sfârșit	X / Y	Lungime segment (** (m)
1	549.144,297 404.214,414	2	549.143,339 404.216,842	2.61
2	549.143,339 404.216,842	3	549.109,3 404.191,849	42.229
3	549.109,3 404.191,849	4	549.115,52 404.175,678	17.326
4	549.115,52 404.175,678	5	549.151,765 404.199,113	43.161
5	549.151,765 404.199,113	6	549.150,557 404.200,867	2.13

Punct început	X / Y	Punct sfârşit	X / Y	Lungime segment (** (m)
6	549.150,557 404.200,867	7	549.148,954 404.203,263	2.883
7	549.148,954 404.203,263	8	549.147,048 404.207,699	4.828
8	549.147,048 404.207,699	9	549.145,857 404.211,172	3.672
9	549.145,857 404.211,172	1	549.144,297 404.214,414	3.598

** Lungimile segmentelor sunt determinate în planul de proiecție Stereo 70 și sunt rotunjite la 1 milimetru.

*** Distanța dintre puncte este formată din segmente cumulate ce sunt mai mici decât valoarea 1 milimetru.

**DATE DESPRE IMOBILUL NR. 3078**

Oficiul de Cadastru și Publicitate Imobiliară PRAHOVA
Biroul de Cadastru și Publicitate Imobiliară Câmpina

A. Partea I. Descrierea imobilului

TEREN Intravilan

Nr. CF vechi:318
Nr. cadastral vechi:424

Adresa: Loc. Provita De Sus, Jud. Prahova

Nr. Crt	Nr cadastral Nr. topografic	Suprafața* (mp)	Observații / Referințe
A1	21097	Din acte: 419 Masurata: 428	Sector cadastral:17 Teren imprejmuit;

B. Partea II. Proprietari și acte

Inscrieri privitoare la dreptul de proprietate și alte drepturi reale	Referințe
3212 / 03/05/2006	
Hotarare Judecatoreasca nr. 2756/2004, din 01/01/2004 emis de Judedectoria Campina;	
B1	A1
Intabulare, drept de PROPRIETATE, dobandit prin Hotarare Judecatoreasca, cota actuala 1/1, cota initiala 1/1	
1) GROSESCU ARTHUR	
OBSERVATII: (provenita din conversia CF 318)	

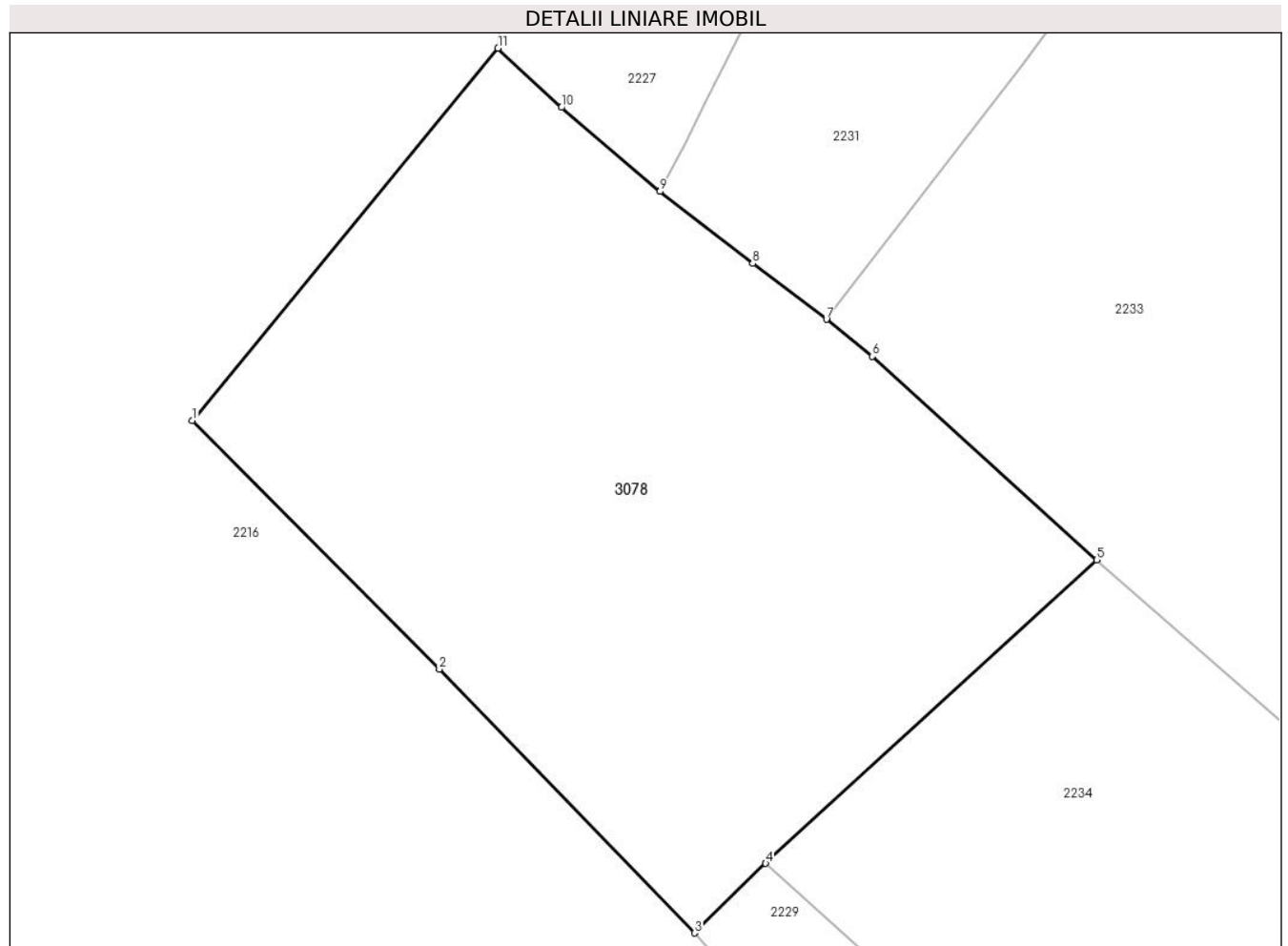
C. Partea III. SARCINI .

Inscrieri privind dezmembramintele dreptului de proprietate, drepturi reale de garanție și sarcini	Referințe
NU SUNT	

Teren

Nr cadastral	Suprafața (mp)*	Observații / Referințe
21097	Din acte: 419 Masurata: 428	

* Suprafața este determinată în planul de proiecție Stereo 70.



Date referitoare la teren

Crt	Categorie folosință	Intra vilan	Suprafața (mp)	Tarla	Parcelă	Nr. topo	Observații / Referințe
1	faneata	DA	428	25	-	-	

Lungime Segmente

1) Valorile lungimilor segmentelor sunt obținute din proiecție în plan.

Punct început	X / Y	Punct sfârșit	X / Y	Lungime segment (** (m)
1	550.887,101 403.511,562	2	550.895,329 403.503,292	11.666
2	550.895,329 403.503,292	3	550.903,824 403.494,507	12.221
3	550.903,824 403.494,507	4	550.906,193 403.496,82	3.311
4	550.906,193 403.496,82	5	550.917,213 403.506,923	14.95
5	550.917,213 403.506,923	6	550.909,746 403.513,707	10.089

Punct început	X / Y	Punct sfârşit	X / Y	Lungime segment (** (m)
6	550.909,746 403.513,707	7	550.908,213 403.514,936	1.965
7	550.908,213 403.514,936	8	550.905,763 403.516,793	3.074
8	550.905,763 403.516,793	9	550.902,669 403.519,193	3.916
9	550.902,669 403.519,193	10	550.899,387 403.521,992	4.313
10	550.899,387 403.521,992	11	550.897,278 403.523,964	2.887
11	550.897,278 403.523,964	1	550.887,101 403.511,562	16.043

** Lungimile segmentelor sunt determinate în planul de proiecție Stereo 70 și sunt rotunjite la 1 milimetru.

*** Distanța dintre puncte este formată din segmente cumulate ce sunt mai mici decât valoarea 1 milimetru.



DATE DESPRE IMOBILUL NR. 3079

Oficiul de Cadastru și Publicitate Imobiliară PRAHOVA
Biroul de Cadastru și Publicitate Imobiliară Câmpina

A. Partea I. Descrierea imobilului

TEREN Intravilan

Adresa: Loc. Provita De Sus, Jud. Prahova

Nr. Crt	Nr cadastral Nr. topografic	Suprafața* (mp)	Observații / Referințe
A1		4	Sector cadastral:21 Teren neimprejmut;

B. Partea II. Proprietari și acte

Inscrieri privitoare la dreptul de proprietate și alte drepturi reale	Referințe
/	
Act Normativ nr. 123, din 10/07/2012 emis de PARLAMENTUL ROMANIEI;	
B1	A1
Intabulare, drept de PROPRIETATE, dobandit prin Lege, cota actuala 1/1, cota initiala 1/1	
1) STATUL ROMAN , CIF:99999999999999	
<i>OBSERVATII: Domeniu public</i>	
Act Normativ nr. 980, din 16/12/2015 emis de GUVERNUL ROMANIEI;	
B2	A1
Intabulare, drept de ADMINISTRARE, dobandit prin Lege, cota actuala 1/1, cota initiala 1/1	
1) MINISTERUL ECONOMIEI, ENERGIEI SI MEDIULUI DE AFACERI , CIF:99999999999999	
Act Administrativ nr. 9, din 07/10/2005 emis de Ministerul Economiei si Comertului ((act aditional nr. 1/10.06.2008 emis de MINISTERUL ECONOMIEI SI FINANTELOR, act aditional nr. 2/18.06.2015 emis de MINISTERUL ENERGIEI, INTEPRINDERILOR MICI SI MIJLOCII SI MEDIULUI DE AFACERI, act aditional nr. 3/10.02.2016 emis de MINISTERUL ENERGIEI, act aditional nr. 4/02.03.2017 emis de MINISTERUL ENERGIEI, act aditional nr. 5/2020, act aditional nr. 6/30.10.2020, Certificat de Inregistrare a Societatii „, DISTRIBUTIE ENERGIE ELECTRICA „, SA emis de ORC Cluj la data de 27.02.2002, H.G.R. nr. 1342/2001 privind reorganizarea Societatii Comerciale de Distributie si Furnizare a Energiei Electrice „,Electrica,, SA, Protocol 6045/12.04.2002 incheiat intre Societatea Comerciala de Distributie si Furnizare a Energiei Electrice „,Electrica,, SA si Societatea Comerciala Filiala de distributie si Furnizare a Energiei Electrice „,Electrica Muntenia Nord,, SA, incheiere de indreptare eroare materiala civila emisa de Tribunalul Comercial Cluj la data de 26.11.2020, Certificat de Inregistrare mentiuni nr. 128194/15.12.2020 emis de ORC Cluj, Certificat de Inregistrare a Societatii „,DISTRIBUTIE ENERGIE ELECTRICA SA,, emis de ORC Cluj la data de 31.12.2020, Certificat de Inregistrare mentiuni nr. 802/07.02.2021 emis de ORC Cluj, Certificat de Inregistrare a SUCURSALEI DE DISTRIBUTIE A ENERGIEI ELECTRICE PLOIESTI, emis de ORC Prahova la data de 28.03.2002, Certificat de radiere a Societatii de Distributie a Energiei Electrice Muntenia Nord SA nr. 83302 din 31.12.2020).);	
B3	A1
Intabulare, drept de CONCESIUNE, dobandit prin Lege, cota actuala 1/1, cota initiala 1/1	
1) DISTRIBUTIE ENERGIE ELECTRICA ROMANIA SA , CIF:14476722, prin Sucursala de Distributie a Energiei Electrice Prahova	
<i>OBSERVATII: prin Sucursala de Distributie a Energiei Electrice Prahova</i>	

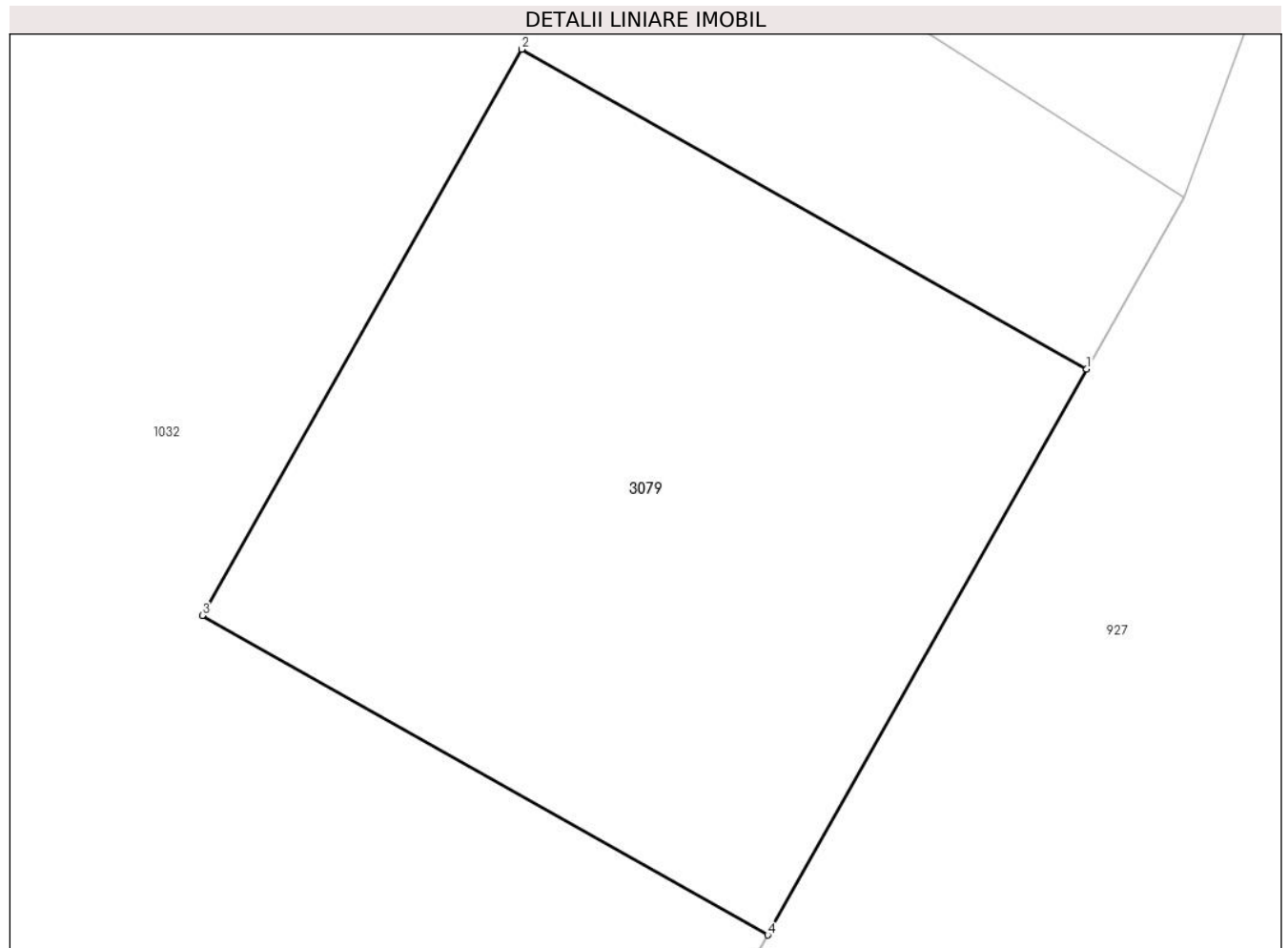
C. Partea III. SARCINI .

Inscrieri privind dezmembramintele dreptului de proprietate, drepturi reale de garanție și sarcini	Referințe
NU SUNT	

Teren

Nr cadastral	Suprafața (mp)*	Observații / Referințe
	4	

* Suprafața este determinată în planul de proiecție Stereo 70.



Date referitoare la teren

Crt	Categorie folosință	Intra vilan	Suprafața (mp)	Tarla	Parcelă	Nr. topo	Observații / Referințe
1	curți constructii	DA	4	17	-	-	

Lungime Segmente

1) Valorile lungimilor segmentelor sunt obținute din proiecție în plan.

Punct început	X / Y	Punct sfârșit	X / Y	Lungime segment (** (m)
1	550.432,528 402.810,489	2	550.430,787 402.811,473	2.0
2	550.430,787 402.811,473	3	550.429,803 402.809,731	2.001
3	550.429,803 402.809,731	4	550.431,545 402.808,748	2.0
4	550.431,545 402.808,748	1	550.432,528 402.810,489	1.999

**** Lungimile segmentelor sunt determinate în planul de proiecție Stereo 70 și sunt rotunjite la 1 milimetru.**

***** Distanța dintre puncte este formată din segmente cumulate ce sunt mai mici decât valoarea 1 milimetru.**

